M
T.



กรมอุตุนิยมวิทยา กระทรวงคมนาคม

รายงานอากาศประจำสัปดาห์ ระหว่างวันที่ ๑๙ – ๒๕ มิถุนายน ๒๕๒๑

และ

การคาดหมายลักษณะอากาศ ระหว่างวันที่ ๒๖ มิถุนายน – ๒ กรกฎาคม ๒๕๒๑

ฉบับที่ ๒๕/๒๕๒๑

น.อ. ดร. ขจิต บัวจิตติ ร.น.

อธิบดีกรมอุตุนิยมวิทยา

QC
990
.T5
W4
1978
no. 25-52

METEOROLOGICAL DEPARTMENT

MINISTRY OF COMMUNICATIONS

BANGKOK, THAILAND

WEEKLY WEATHER REPORT

DURING THE PERIOD 19 – 25 JUNE 1978

AND

WEATHER OUTLOOK

DURING 26 JUNE – 2 JULY 1978

No.25/1978

Capt. Kajit Buajitti R.T.N.

Director – General

National Oceanic and Atmospheric Administration

Environmental Data Rescue Program

ERRATA NOTICE

One or more conditions of the original document may affect the quality of the image, such as:

Discolored pages
Faded or light ink
Binding intrudes into the text

This document has been imaged through the NOAA Environmental Data Rescue Program. To view the original document, please contact the NOAA Central Library in Silver Spring, MD at (301) 713-2607 x124 or www.reference@nodc.noaa.gov.

Lason, Inc.
Imaging Subcontractor
Beltsville, MD
December 20, 2000

หมายเหตุ

1. สถานีของกรมอุตุนิยมวิทยา (มีเครื่องหมาย *) ทำการตรวจวัดจำนวนฝน ตกเวลา 07.00 น. ทุกวัน โดยเจ้าหน้าที่ของกรมอุตุนิยมวิทยา ดังนั้น จำนวนฝนรายวันในรายงานเล่มนี้ หมายถึงปริมาณฝนรวมในช่วงเวลา 24 ชั่วโมง ตั้งแต่เวลา 07.00 น. ของวันที่แจ้งไว้ในรายงาน จนถึงเวลา 07.00 น. ของวันรุ่งขึ้น

2. สถานีฝนอำเภอและจังหวัด (ไม่มีเครื่องหมาย *) ทำการ ตรวจวัด จำนวนฝนตกเวลา 09.00 น. ทุกวัน โดยเจ้าหน้าที่ ที่อยู่ในอำเภอหรือจังหวัดที่ได้รับแต่งตั้งจากกรมอุตุนิยมวิทยา ดังนั้น จำนวนฝนรายวัน หมายถึงปริมาณฝนรวมในช่วงเวลา 24 ชั่วโมง ตั้งแต่เวลา 09.00 น. ของวันที่แจ้งไว้ในรายงานจนถึงเวลา 09.00 น. ของวันรุ่งขึ้น

3. ข้อมูลฝนและอุณหภูมิ ที่พิมพ์ในรายงานเล่มนี้ เป็นข้อมูลที่เจ้าหน้าที่ผู้ทำการตรวจรายงานมายังกรมอุตุนิยมวิทยา ทุกวันภายหลังการตรวจ
   - สถานีของกรมอุตุนิยมวิทยา รายงานทางวิทยุโทรศัพท์หรือโทรเลข
   - สถานีฝนอำเภอและจังหวัด รายงานทางโทรเลข

   รายงานดังกล่าวนี้ กรมอุตุนิยมวิทยาจะได้รับ ตั้งแต่เวลาประมาณ 07.00 น. จนถึงเวลา 19.00 น.

4. เกณฑ์ฝนใน 1 วัน (24 ชั่วโมง)

ฝนเล็กน้อย	จำนวนตั้งแต่	0.1 — 10.0 มิลลิเมตร
ฝนปานกลาง	„	10.1 — 35.0 „
ฝนหนัก	„	35.1 — 90.0 „
ฝนตกหนักมาก	„	90.1 มิลลิเมตร ขึ้นไป
ช่องว่าง	หมายความว่า	ไม่มีฝนตกหรือยังไม่ได้รับรายงาน
T	„	ฝนตกน้อยไม่ถึง 0.1 มิลลิเมตร

ข้อมูลต่าง ๆ เหล่านี้ได้ดำเนินการจัดพิมพ์โดยรีบด่วน เพื่อสนองความต้องการแก่ผู้ใช้ จึงยังไม่ได้ทำการตรวจสอบ ฉะนั้น ผู้ใช้จึงควรพิจารณาข้อมูลก่อนที่จะนำไปใช้ หากมีข้อสงสัยประการใด โปรดติดต่อสอบถามเจ้าหน้าที่ งานสถิติอุตุนิยมวิทยา กองภูมิอากาศ โทรศัพท์ 3916054 และ 3910178

กองภูมิอากาศ กรมอุตุนิยมวิทยา
กรุงเทพมหานคร

การคาดหมายลักษณะอากาศใน ๗ วันข้างหน้า
ทั้งแต่วันที่ ๒๖ มิถุนายน – ๒ กรกฎาคม ๒๕๒๑
ลักษณะทั่วไป

ลมมรสุมตะวันตกเฉียงใต้ในบริเวณประเทศไทย จะมีกำลังค่อนข้างแรง

ภาคเหนือ ภาคตะวันออกเฉียงเหนือ	จะมีฝนทั่วไปโดยมีฝนตกหนักบางแห่ง ส่วนมากในระยะครึ่งแรกของสัปดาห์
ภาคกลาง ภาคตะวันออกรวมทั้งชายฝั่ง	จะมีฝนหรือฝนฟ้าคะนองกระจายเกือบทั่วไป
ภาคใต้ฝั่งตะวันออก	จะมีฝนหรือฝนฟ้าคะนองกระจายเกือบทั่วไป ส่วนมากทางตอนบนของภาค
ภาคใต้ฝั่งตะวันตก	จะมีฝนเป็นบริเวณกว้าง กับมีฝนตกหนักบางแห่ง และทะเลมีคลื่นลมปานกลาง
กรุงเทพมหานคร	จะมีฝนหรือฝนฟ้าคะนองกระจายเกือบทั่วไป ส่วนมากในระยะครึ่งแรกของสัปดาห์

กรมอุตุนิยมวิทยา

๒๖ มิ.ย. ๒๑

Weather outlook for the period 26 June – 2 July 1978
General Situation

The southwest monsoon over Thailand will be rather active.

Northern Part: Northeastern Part:	Widespread rain with isolated heavy falls mainly during the first half of the week.
Central Part: Eastern Part and Coastal Area:	Almost widespread rainshowers or thundershowers.
Southern Thailand East Coast:	Almost widespread rainshowers or thundershowers mainly in the northern portion of the part.
Southern Thailand West Coast:	Widespread rain with scattered heavy falls and moderate sea.
Bangkok Metropolis:	Almost widespread rain or thundershowers mainly during the first half of the week.

Meteorological Department

26 June 1978

สรุปลักษณะอากาศทั่วไปในรอบสัปดาห์

ทั้งแต่วันที่ ๑๙ – ๒๕ มิถุนายน ๒๕๒๑

๑. ร่องความกดอากาศต่ำได้พาดผ่านตอนบนของประเทศไทยในระยะครึ่งแรกของสัปดาห์ และลมมรสุมตะวันตกเฉียงใต้ซึ่งมีกำลังค่อนข้างแรงพัดปกคลุมประเทศไทยตลอดสัปดาห์ ลักษณะเช่นนี้ทำให้ตลอดสัปดาห์มีฝนกระจายกันมีฝนหนักถึงหนักมากเป็นบางแห่งเกือบทั่วประเทศ ยกเว้นภาคใต้มีฝนน้อยลงในตอนปลายสัปดาห์

๒. รายงานอุณหภูมิสูงสุดในภาคต่าง ๆ ของประเทศไทยมีดังนี้.–

ภาคเหนือ	๓๖.๘ °ซ.ที่	อ.เมือง	จ.ตาก	เมื่อวันที่	๒๒ มิ.ย.
ภาคตะวันออกเฉียงเหนือ	๓๕.๔ °ซ.ที่	อ.เมือง	จ.นครราชสีมา	"	๒๕ มิ.ย.
ภาคกลาง	๓๕.๓ °ซ.ที่	อ.เมือง	จ.กาญจนบุรี	"	๒๔ มิ.ย.
ภาคตะวันออก	๓๓.๓ °ซ.ที่	อ.อรัญประเทศ	จ.ปราจีนบุรี	"	๒๓ มิ.ย.
ภาคใต้	๓๕.๘ °ซ.ที่	อ.เมือง	จ.นครศรีธรรมราช	"	๒๕ มิ.ย.

๓. รายงานฝนสูงสุดในภาคต่าง ๆ ของประเทศไทยมีดังนี้.–

ภาคเหนือ	๙๔.๗ มม.ที่	อ.ขาณุวรลักษบุรี	จ.กำแพงเพชร	เมื่อวันที่	๑๙ มิ.ย.
ภาคตะวันออกเฉียงเหนือ	๑๑๐.๖ มม.ที่	อ.เมือง	จ.อุบลราชธานี	"	๒๑ มิ.ย.
ภาคกลาง	๘๗.๐ มม.ที่	อ.เมือง	จ.สมุทรสงคราม	"	๒๐ มิ.ย.
ภาคตะวันออก	๑๓๒.๑ มม.ที่	อ.เมือง	จ.ปราจีนบุรี	"	๒๑ มิ.ย.
ภาคใต้	๑๒๙.๗ มม.ที่	อ.เมือง	จ.ตรัง	"	๒๐ มิ.ย.

กรมอุตุนิยมวิทยา

๒๖ มิ.ย. ๒๑

Weekly Weather Summary

Period 19 – 25 June 1978

1. The low pressure trough lied across the uppermost part of Thailand in the first half of the week. Rather active southwest monsoon prevailed over Thailand throughout the week. As the result, scattered rainfall with heavy to very heavy falls were experienced in most of the Country throughout the week except for the Southern Part of Thailand the amount of rainfall decreased in the last period of the week.

2. Hight temperature in various parts of Thailand were as follows:-

Northern Part	36.8 °C.at Amphoe Muang	Tak	on	22 Jun.
Northeastern Part	35.4 °C.at Amphoe Muang	Nakhon Ratchasima	"	25 Jun.
Central Part	35.3 °C.at Amphoe Muang	KanchanAburi	"	24 Jun.
Eastern Part	33.3 °C.at Aranyaprathet	Prachin Buri	"	23 Jun.
Southern Part	35.8 °C.at Amphoe Muang	Nakhon Si Thammarat	"	25 Jun.

3. Heaviest rainfall in various parts of Thailand were as follows:-

Northern Part	98.7 mm.	at Khamu Woralaksaburi	Kamphaeng Phet	on 19	Jun.
Northeastern Part	170.6 mm.	at Amphoe Muang	Ubon Ratchathani	" 21	Jun.
Central Part	87.0 mm.	at Amphoe Muang	Samut Songkhram	" 20	Jun.
Eastern Part	132.1 mm.	at Amphoe Muang	Prachin Buri	" 21	Jun.
Southern Part	169.7 mm.	at Amphoe Muang	Trang	" 20	Jun.

Meteorological Department

26 June 1978

ข่าวอากาศเพื่อการเกษตรประจำสัปดาห์

เมื่อวันที่ 19 – 25 มิถุนายน 2521 มีลักษณะอากาศซึ่งพอสรุปได้ดังต่อไปนี้ : –

ร่องความกดอากาศต่ำได้พาดผ่านตอนบนสุดของประเทศไทยในระยะครึ่งแรกของสัปดาห์ และลมมรสุมตะวันตกเฉียงใต้ซึ่งมีกำลังค่อนข้างแรงพัดปกคลุมประเทศไทยตลอดสัปดาห์ ลักษณะเช่นนี้ทำให้ตลอดสัปดาห์มีฝนกระจายกับมีฝนหนักถึงหนักมากเป็นบางแห่งเกือบทั่วประเทศ ยกเว้นภาคใต้มีฝนน้อยลงในตอนปลายสัปดาห์

ข้อควรทราบ

ในระยะสัปดาห์นี้ปริมาณฝนในประเทศไทยโดยทั่วไปจะเพิ่มมากขึ้น โดยเฉพาะทางภาคเหนือและภาคตะวันออกเฉียงเหนือ และจะมีคลื่นลมแรงในบริเวณอ่าวไทยและฝั่งตะวันตกของภาคใต้ ฉะนั้นชาวประมงควรระมัดระวังอันตรายไว้ด้วย.

กรมอุตุนิยมวิทยา

26 มิถุนายน 2521

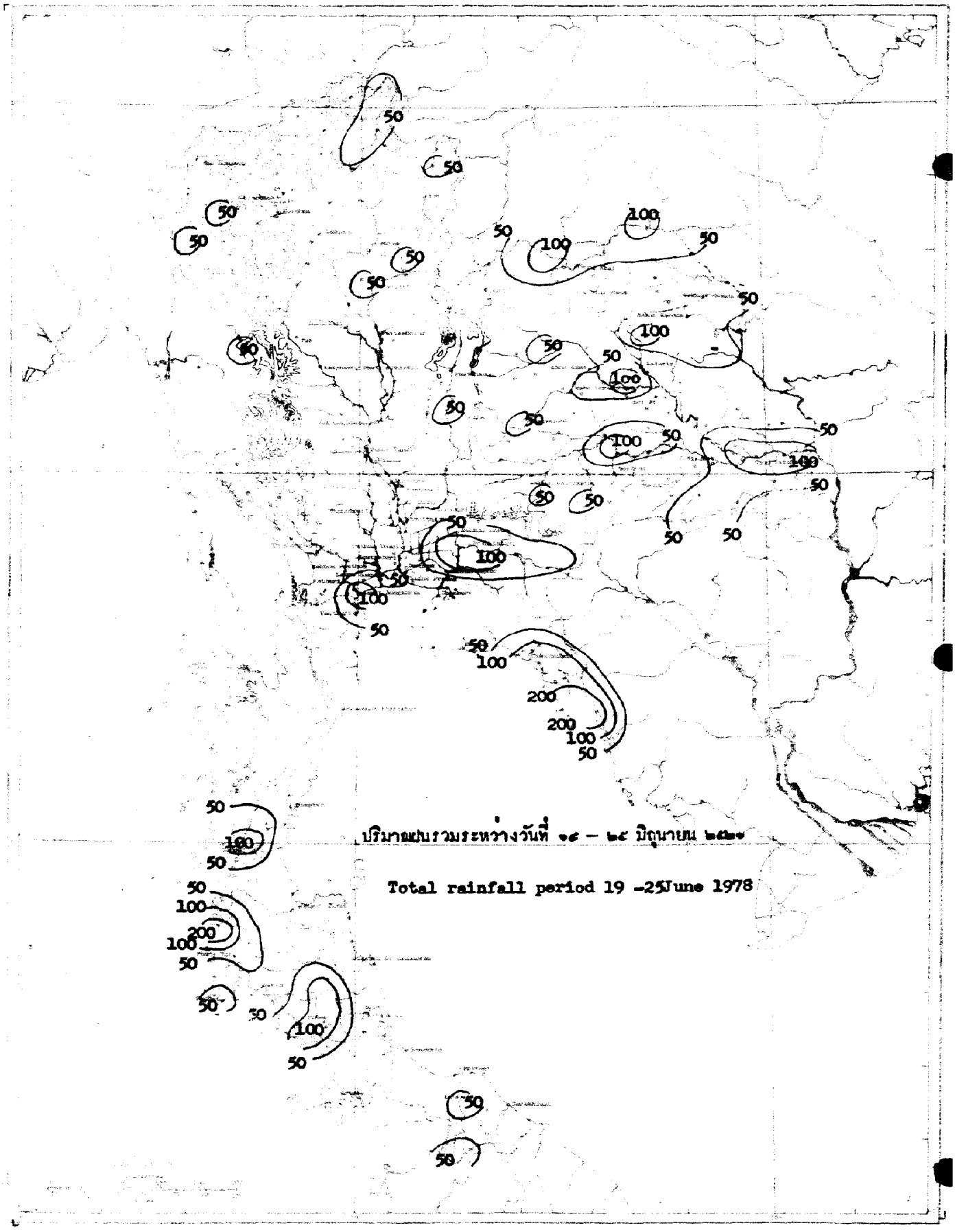

ปริมาณฝนรวมระหว่างวันที่ ๑๙ – ๒๕ มิถุนายน ๒๕๒๑

Total rainfall period 19 –25June 1978

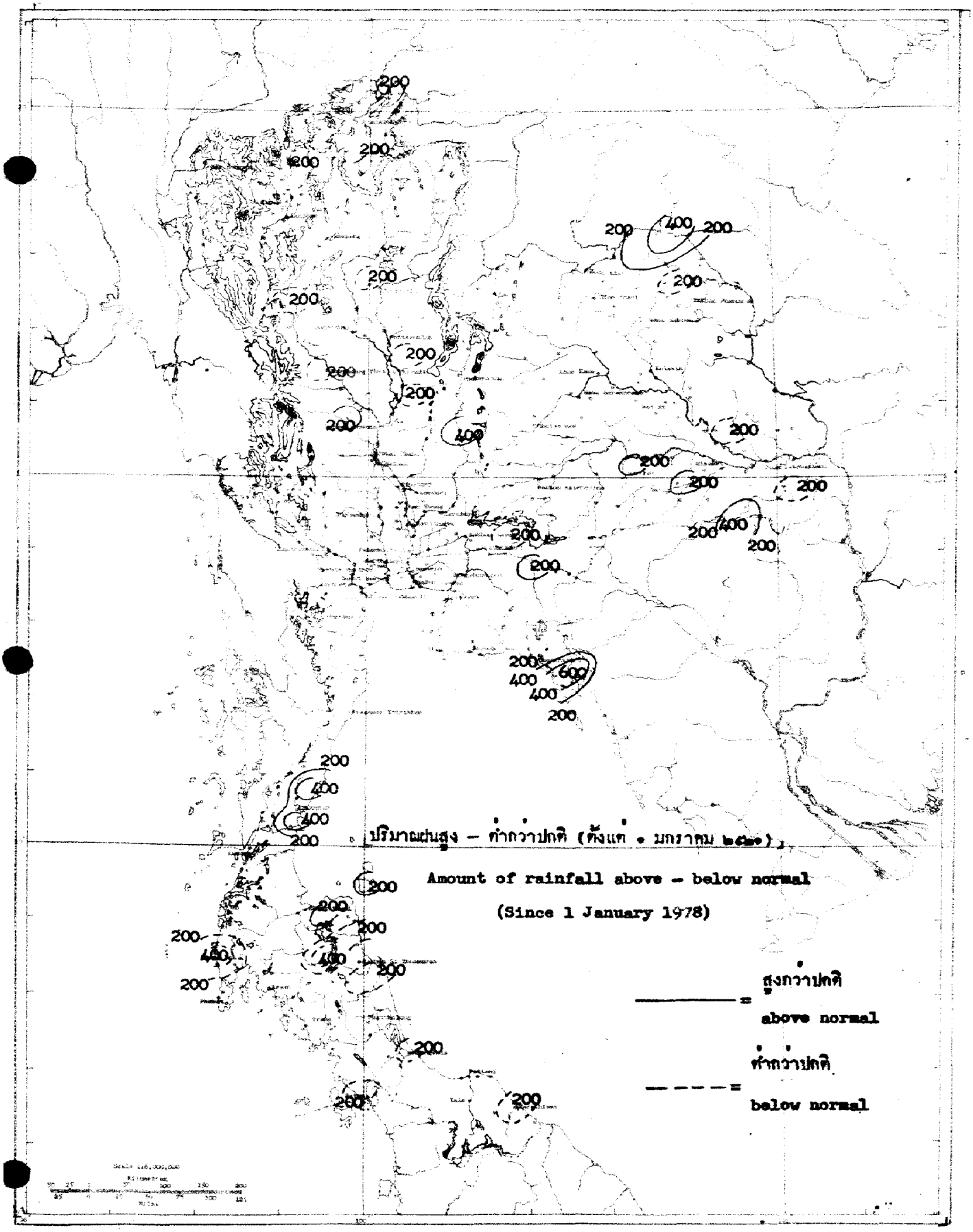
ปริมาณฝนสูง – ต่ำกว่าปกติ (ตั้งแต่ 1 มกราคม 1978)
Amount of rainfall above – below normal
(Since 1 January 1978)
สูงกว่าปกติ
above normal
ต่ำกว่าปกติ
below normal

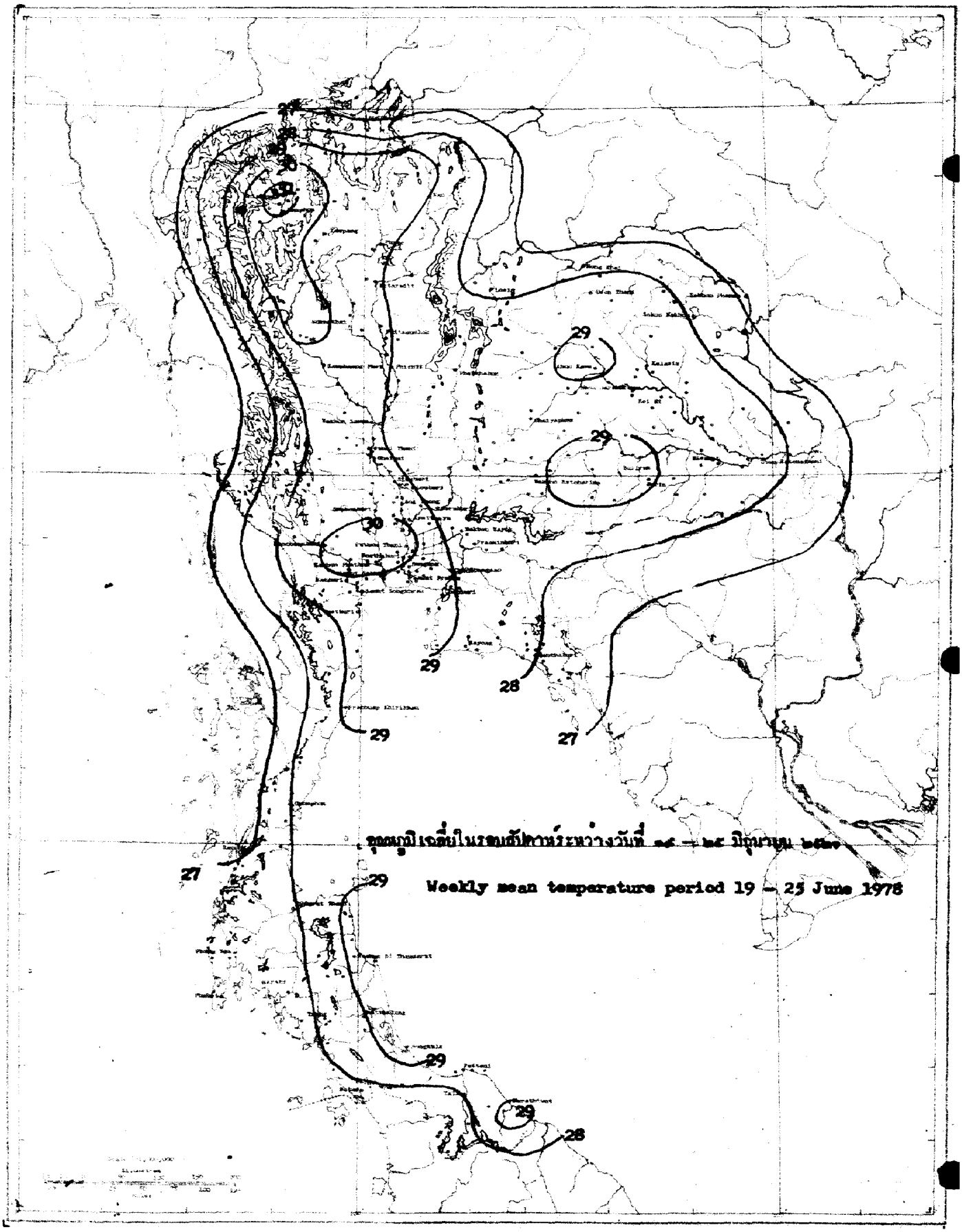

อุณหภูมิเฉลี่ยในรอบสัปดาห์ระหว่างวันที่ ๑๙ – ๒๕ มิถุนายน ๒๕๒๑

Weekly mean temperature period 19 – 25 June 1978

สถานีฝน	Station	วันที่และจำนวนน้ำฝนเป็นมิลลิเมตร Date and amount of rainfall in millimeters							ฝนรวม มม. Total rainfall mm.	ฝนรวมตั้งแต่ 1 มกราคม Accumulative rainfall since 1 January	
		มิถุนายน June								ปริมาณ มม. Amount mm.	สูงต่ำกว่าปกติ Above or below Normal
		19	20	21	22	23	24	25			
ภาคเหนือ	**NORTHERN PART**										
1 **เชียงราย**	**CHIANG RAI***	22.8	T	2.2	16.1			T	41.1	741.5	+189.5
2 แม่สาย	Mae Sai		T	11.3	T	5.2	8.1		24.6	610.7	+113.4
3 เชียงแสน	Chiang Saen		15.2						15.2	671.1	+247.7
4 เชียงของ	Chiang Khong	1.1	26.2	28.5	24.0	2.6	4.7		87.1	476.5	+ 35.1
5 แม่จัน	Mae Chan		1.5	20.2			3.1		24.8	490.8	-194.4
6 แม่สรวย	Mae Suai			2.7					2.7	432.1	+ 42.6
7 เทิง	Thoeng			6.8	49.0	3.5			59.3	530.6	+ 19.0
8 เชียงคำ	Chiang Kham									305.6	-117.3
9 เวียงป่าเป้า	Wiang Pa Pao		9.6	7.2					16.8	357.6	+ 31.5
10 พาน	Phan	6.6	20.3		4.2				33.1	603.5	+268.8
11 แม่ใจ	Mae Chai	2.1	8.6	43.3	0.8	4.5			59.3	466.0	- 35.6
12 พะเยา	Phayao			7.8					17.8	375.9	+ 20.4
13 จุน	Chun			82.4					82.4	206.3	-333.7
14 **แม่ฮ่องสอน**	**MAE HONG SON***	2.2	0.3	5.0	1.5	0.5	4.0	0.8	14.3	325.9	- 74.2
15 ปาย	Pai	17.0							17.0	202.5	-194.4
16 ขุนยวม	Khun Yuam			19.0	2.1				21.1	277.0	- 86.1
17 แม่ลาน้อย	Mae La Noi	6.1	8.5		15.9	4.3	27.4		62.2	319.5	
18 แม่สะเรียง	Mae Sariang*	12.4	7.7	T	7.4	2.4	1.1	22.3	53.3	337.7	-61.9
19 **เชียงใหม่**	**CHIANG MAI***	0.4				T			0.4	307.0	- 86.7
20 ฝาง	Fang			4.8					4.8	470.9	+120.7
21 แม่อาย	Mae Ai										
22 เชียงดาว	Chiang Dao									198.2	-268.3
23 แม่แตง	Mae Taeng	15.3							15.3	319.2	- 28.4
24 แม่ริม	Mae Rim									145.3	-204.5
25 สันทราย	San Sai									133.7	-225.8
26 ดอยสะเก็ด	Doi Saket	2.3							2.3	345.6	+ 26.1
27 สันกำแพง	San Kamphaeng									253.7	+ 1.5
28 ฮางดง	Hang Dong									267.9	- 56.7
29 สารภี	Saraphi	2.1							2.1	266.9	
30 สันป่าตอง	San Pa Tong			2.2					2.2	296.9	- 4.5
31 จอมทอง	Chom Thong									245.9	- 43.1
32 ฮอด	Hot	1.4	20.9						22.3	180.1	-183.8
33 **ลำพูน**	**LAMPHUN**	1.9	2.0						3.9	323.0	+ 14.8
34 ป่าซาง	Pa Sang		7.0						7.0	340.0	+ 42.0
35 ลี้	Li	5.1	10.9						16.0	225.8	-184.7
36 **ลำปาง**	**LAMPANG***	T	T	19.3	T			1.6	20.9	299.5	- 69.9
37 งาว	Ngao		1.4	32.9					34.3	416.2	- 15.0
38 แจ้ห่ม	Chae Hom									261.1	- 48.6
39 เกาะคา	Ko Kha		6.3	18.2	1.6				26.1	320.9	- 42.8
40 สบปราบ	Sop Prap		0.2	0.3	5.9	0.2	0.4		7.0	461.9	+ 78.6

สถานีฝน Station	วันที่และจำนวนน้ำฝนเป็นมิลลิเมตร Date and amount of rainfall in millimetres มิถุนายน June 19	20	21	22	23	24	25	ฝนรวม มม. Total rainfall mm.	ฝนรวมตั้งแต่ 1 มกราคม Accumulative rainfall since 1 January ปริมาณ มม. Amount mm.	สูงต่ำกว่าปกติ Above or below Normal
41 เถิน Thoen			9.5	11.3				20.8	264.0	- 32.7
42 แม่พริก Mae Phrik									168.9	-124.4
43 แพร่ PHRAE*			1.2	24.2		0.3	0.8	26.5	369.5	- 0.6
44 สอง Song										
45 สูงเม่น Sung Men									168.9	-124.4
46 เด่นชัย Den Chai			9.4	8.4				17.8	335.0	-107.3
47 น่าน NAN*	2.3	0.6	11.0	4.8			5.8	24.5	290.7	-167.7
48 ทุ่งช้าง Thung Chang			22.5					22.5	513.6	+ 13.2
49 เชียงกลาง Chiang Klang	11.0							11.0	114.0	
50 ท่าวังผา Tha Wang Pha*	11.1	5.9	6.9	T	1.3	5.8	T	31.0	330.5	-113.4
51 ปัว Pua		42.8	20.0					62.8	438.1	+ 32.6
52 สา Sa	10.9	5.0	22.3	6.8				45.0	280.0	-132.2
53 นาน้อย Na Noi										
54 อุตรดิตถ์ UTTARADIT*	6.5		14.7	27.0	12.6	0.2		61.0	366.7	-109.6
55 ฟากท่า Fak Tha	6.4		7.2					13.6	349.9	-102.4
56 น้ำปาด Nam Pat	1.8		24.0	4.8	2.5			37.7	603.5	+187.5
57 สนามบินอุตรดิตถ์ Uttaradit Airport*										
58 ท่าปลา Tha Pla			33.1	22.4				55.5	298.4	-133.4
59 ลับแล Laplae									236.4	-207.6
60 ตาก TAK*	T			1.0	16.3	T	T	17.3	220.7	-144.0
61 เขื่อนภูมิพล Bhumibol Dam*					1.5	0.6	0.1	2.2	76.6	-243.5
62 บ้านตาก Ban Tak									215.6	-77.7
63 แม่ระมาด Mae Ramat										
64 แม่สอด Mae Sot*	5.6	3.5	10.6	17.3	1.5	7.8	23.6	69.9	256.4	-157.7
65 สุโขทัย SUKHOTHAI									169.4	-169.9
66 ทุ่งเสลี่ยม Thung Saliam									106.9	-235.2
67 สวรรคโลก Sawankhalok				2.5	8.1			10.6	279.2	- 44.4
68 กงไกรลาศ Kong Krailat									252.4	-159.1
69 บ้านด่านลานหอย Ban Dan Lan Hoi										
70 พิษณุโลก PHITSANULOK*	2.2			8.6	2.8	T		13.6	305.7	-156.9
71 นครไทย Nakhon Thai										
72 พรหมพิราม Phrom Phiram				18.9	1.7			20.6	261.5	- 78.3
73 วังทอง Wang Thong	4.6		T	16.1	3.3	0.4		24.4	310.4	-110.8
74 บางกระทุ่ม Bang Krathum		11.3				6.6		17.9	230.2	-219.1
75 กำแพงเพชร KAMPHAENG PHET				12.6				12.6	543.9	-206.6
76 พรานกระต่าย Phran Kratai	4.7			14.5				19.2	462.1	+ 19.0
77 คลองขลุง Khlong Khlung	19.1	19.9	19.5	14.6	14.2			83.3	389.7	+ 8.2
78 ขาณุวรลักษบุรี Khanu Woralaksaburi	98.7			8.6	17.6	T		124.9	543.0	+133.6
79 พิจิตร PHICHIT					35.5			35.5	129.3	-304.6
80 สามง่าม Sam Ngam		37.2		47.0				84.2	361.1	- 24.3
81 ตะพานหิน Taphan Hin	3.9		7.4		10.2	15.9		37.4	237.6	-174.1

สถานีฝน	Station	วันที่และจำนวนน้ำฝนเป็นมิลลิเมตร Date and amount of rainfall in millimeters							ฝนรวน มม. Total rainfall mm.	ฝนรวมตั้งแต่ 1 มกราคม Accumulative rainfall since 1 January	
		มิถุนายน June								ปริมาณ มม. Amount mm.	สูงต่ำกว่าปกติ Above or below Normal
		19	20	21	22	23	24	25			
82 บางมูลนาก	Bang Mun Nak			40.1					40.1	192.6	-277.3
83 โพทะเล	Pho Thale										
84 เพชรบูรณ์	PHETCHABUN*	T	29.2		8.5	1.9			33.6	308.8	-146.1
85 หล่มเก่า	Lom Kao	6.2	2.0	10.2	10.6		2.5		31.5	312.7	- 44.7
86 หล่มสัก	Lom Sak*	15.4	4.3	0.4	14.1	1.0		T	35.2	321.3	- 96.5
87 ชนแดน	Chon Daen		2.1	8.1	31.4				41.6	329.3	+ 51.7
88 หนองไผ่	Nong Phai	6.3		25.8	48.4	9.9			90.4	432.1	- 3.7
89 วิเชียรบุรี	Wichian Buri*		4.5			32.2	6.8		43.5	745.8	+340.5
ภาคตะวันออกเฉียงเหนือ NORTHEASTERN PART											
1 เลย	LOEI*			6.2	27.5	0.1			33.8	548.2	+ 56.2
2 เชียงคาน	Chiang Khan			48.8					48.8	595.1	+ 83.3
3 ท่าลี่	Tha Li									286.8	- 30.9
4 ด่านซ้าย	Dan Sai	T		1.6	T				1.6	441.4	+ 31.5
5 วังสะพุง	Wang Saphung	9.6		6.0	1.2				16.8	519.4	+ 55.2
6 หนองคาย	NONG KHAI	0.3	25.1	58.2		T			83.6	602.9	- 88.5
7 ศรีเชียงใหม่	Si Chiang Mai	5.8	52.8	60.0					118.6	830.4	+134.3
8 ท่าบ่อ	Tha Bo										
9 โพนพิสัย	Phon Phisai	28.8	14.7	27.7	5.4				76.6	901.3	+299.4
10 บึงกาฬ	Bung Kan	14.9		51.1	75.8	9.2	1.2		152.2	1477.2	+556.4
11 เซกา	Seka			5.5			3.8		9.3	469.3	- 5.9
12 อุดรธานี	UDON THANI	2.0	1.0	0.5	3.9			0.1	7.5	573.6	- 22.0
13 เพ็ญ	Phen									566.6	+ 95.7
14 กุมภวาปี	Kumphawapi			4.8	9.0	9.1			22.9	385.9	- 26.0
15 หนองหาน	Nong Han	1.2	0.9	20.8	4.5	0.2			27.6	529.4	+115.9
16 หนองบัวลำภู	Nong Bua Lam Phu										
17 สกลนคร	SAKON NAKHON*	0.1	38.2	0.1	29.2	0.7	0.1	T	68.4	607.8	+ 16.6
18 วานรนิวาส	Wanon Niwat									306.3	-331.6
19 สว่างแดนดิน	Sawang Daen Din	3.4							3.4	543.3	-103.8
20 พรรณานิคม	Phanna Nikhom				3.4				3.4	460.6	-150.1
21 นครพนม	NAKHON PHANOM	25.9	5.1	0.3	37.2	5.0	0.3	7.8	81.6	1002.8	+155.9
22 บ้านแพง	Ban Phaeng	8.2	4.8	1.4	37.2	8.6	0.8		161.0	1127.1	+145.2
23 ท่าอุเทน	Tha Uthen	14.5	27.9		2.7		0.8		45.9	812.6	+ 75.2
24 นาแก	Na Kae	11.8	17.2		35.2				64.2	588.2	+ 10.9
25 ธาตุพนม	That Phanom		24.2		21.1				45.3	560.2	- 44.8
26 มุกดาหาร	Mukdahan*	0.1	47.2	T	1.8	7.0	0.4	0.3	56.8	642.9	+ 96.4
27 กาฬสินธุ์	KALASIN	11.6	25.3	5.6	31.7		4.1		78.3	453.2	- 28.0
28 ยางตลาด	Yang Talat	T	20.7	13.1	14.2	8.3	6.5		57.8	337.9	-109.6
29 สหัสขันธ์	Sahatsakhan	13.0	67.3		25.9				106.2	425.5	- 33.7
30 กุฉินารายณ์	Kuchinarai		52.5		30.9				83.4	339.0	-129.2
31 กมลาไสย	Kamalasai	0.1	5.8	1.5	0.5	7.8			15.7	431.0	- 15.5
32 ร้อยเอ็ด	ROI ET*	0.9	25.2	8.5	3.0	3.5	1.1	0.9	43.1	518.8	+ 39.1

สถานีตรวจ	Station	วันที่และจำนวนน้ำฝนเป็นมิลลิเมตร Date and amount of rainfall in millimetres							ฝนรวม มม. Total rainfall mm.	ฝนรวมตั้งแต่ 1 มกราคม Accumulative rainfall since 1 January	
		มิถุนายน June								ปริมาณ มม. Amount mm.	สูงต่ำกว่าปกติ Above or below Normal
		19	20	21	22	23	24	25			
33 โพนทอง	Phon Thong		4.2		13.8				18.0	351.6	-144.5
34 ธวัชบุรี	Thawatchaburi										
35 อาจสามารถ	At Samat										
36 เสลภูมิ	Selaphum										
37 จตุรพักตร์พิมาน	Chaturaphak Phiman	19.7	13.0		8.7	6.6			53.0	365.3	+ 15.8
38 เกษตรวิสัย	Kaset Wisai			4.2	5.1				9.3	460.7	+ 29.0
39 สุวรรณภูมิ	Suwannaphum			37.7	16.0				53.7	53.7	
40 มหาสารคาม	MAHA SARAKHAM	30.2	16.4	11.4	3.4				61.4	333.0	-184.8
41 เชียงยืน	Chiang Yun	12.0		12.1	11.0				35.1	327.0	-153.4
42 กันทรวิชัย	Kantharawichai	22.0	17.2	89.8	6.1				135.1	479.9	+ 54.0
43 โกสุมพิสัย	Kosum Phisai*	14.8	36.6	4.7	1.6	7.0			64.7	300.5	-205.9
44 บรบือ	Borabu	12.1	21.2	15.1	12.1	1.5			62.0	318.7	-182.5
45 วาปีปทุม	Wapi Pathum				7.6	12.0			19.6	220.5	-164.5
46 พยัคฆภูมิพิสัย	Phayakkhaphum Phisai	13.3	37.7	3.7	4.3		0.9		59.9	395.6	- 70.3
47 ขอนแก่น	KHON KAEN*	2.9	2.0	6.3	4.6	2.1	2.3	1.3	21.3	367.7	- 93.2
48 น้ำพอง	Nam Phong			21.6	4.7				26.3	399.8	+ 68.2
49 ภูเวียง	Phu Wiang	25.8	1.5	6.1	22.4		5.8		61.6	473.4	+ 21.8
50 ชุมแพ	Chum Phae					10.3			10.3	206.6	-176.6
51 มัญจาคีรี	Mancha Khiri	4.2	5.8	10.2					20.2	239.0	-165.6
52 ชนบท	Chonnabot	2.5	6.6	3.1	1.5	5.5			19.2	264.6	-162.9
53 บ้านไผ่	Ban Phai	1.2	8.2	7.7	1.4	12.3			30.8	464.3	- 12.1
54 พล	Phon		37.0			5.3			42.3	450.9	+ 16.3
55 หนองสองห้อง	Nong Song Hong			9.0	23.2				42.2	590.5	+ 60.9
56 ชัยภูมิ	CHAIYAPHUM*		3.6	1.9	T	31.3	0.1		50.6	509.8	+ 70.1
57 เกษตรสมบูรณ์	Kaset Sombun									177.6	-117.2
58 ภูเขียว	Phu Khieo				9.9				9.9	389.5	+ 36.2
59 คอนสวรรค์	Khon Sawan			18.3		23.1	2.8		44.8	409.1	- 16.6
60 จัตุรัส	Chatturat					4.5			4.5	340.6	-131.0
61 บำเหน็จณรงค์	Bamnet Narong					5.1			5.1	426.8	- 40.2
62 นครราชสีมา	NAKHON RATCHASIMA*	T		4.8	T	4.4	1.0		10.2	272.4	-148.9
63 บัวใหญ่	Bua Yai										
64 คง	Khong	12.2		2.2					14.4	378.9	+ 41.8
65 ด่านขุนทด	Dan Khun Thot			0.3					0.3	431.4	+ 68.5
66 โนนไทย	Non Thai	37.7							37.7	491.5	+110.9
67 โนนสูง	Non Sung			5.6		8.3			13.9	488.3	+ 50.9
68 พิมาย	Phimai										
69 สีคิ้ว	Sikhiu									527.8	+155.6
70 สูงเนิน	Sung Noen			2.8					2.8	399.8	+ 15.7
71 ปักธงชัย	Pak Thong Chai			3.6	11.0				14.6	306.1	- 62.8
72 โชคชัย	Chok Chai*	0.2		66.7	5.5				72.3	401.2	+ 36.0
73 ครบุรี	Khon Buri									310.0	+ 1.5

สถานีฝน	Station	วันที่และจำนวนน้ำฝนเป็นมิลลิเมตร Date and amount of rainfall in millimeters							ฝนรวม มม. Total rainfall mm	ฝนรวมตั้งแต่ 1 มกราคม Accumulative rainfall since 1 January	
		มิถุนายน June								ปริมาณ มม. Amount mm.	สูงต่ำกว่าปกติ Above or below Normal
		19	20	21	22	23	24	25			
74 บุรีรัมย์	BURI RAM				16.2				16.2	168.0	
75 พุทไธสง	Phutthaisong		76.4	2.1	29.4	2.7			110.6	530.8	+ 73.7
76 สตึก	Satuk			58.7		6.5			65.2	724.3	+272.5
77 ลำปลายมาศ	Lam Phai Mat			35.8					35.8	328.3	-159.3
78 นางรอง	Nang Rong	19.2	10.4	29.7	4.8				64.1	382.9	- 26.1
79 สุรินทร์	SURIN	3.9		2.9			0.8	T	7.6	583.0	+132.7
80 รัตนบุรี	Rattanaburi			26.6					27.9	659.8	+215.8
81 ท่าตูม	Tha Tum	8.3		21.6	1.5	3.6	0.9	T	35.9	473.5	+ 87.1
82 ศีขรภูมิ	Sikhoraphum										
83 ปราสาท	Prasat				16.0				16.0	567.3	+163.0
84 สังขะ	Sangkha	25.0		38.7					63.7	499.3	+142.1
85 ศรีสะเกษ	SI SA KET									440.1	+ 12.7
86 ราษีไศล	Rasi Salai	5.7		6.1					11.8	295.3	-122.8
87 กันทรารมย์	Kantharalom	31.5		60.2					91.7	507.3	+101.3
88 ขุขันธ์	Khukhan			78.0					78.0	492.8	+115.1
89 ขุนหาญ	Khun Han	5.0		72.0					77.0	840.7	+448.6
90 กันทรลักษ์	Kantharalak									431.2	+ 10.8
91 อุบลราชธานี	UBON RATCHATHANI *	10.4	T	170.6	11.6	T	9.1	14.9	216.6	643.1	+110.5
92 เขมราฐ	Khemarat		22.1	4.0	4.4				30.5	489.4	- 4.3
93 อำนาจเจริญ	Amnat Charoen		2.5	42.5					45.0	472.9	- 57.3
94 ยโสธร	Yasothon			38.0	10.0				48.0	215.4	-260.2
95 ตระการพืชผล	Trakan Phutphon			28.8	3.4				32.2	593.4	+135.7
96 มหาชนะชัย	Maha Chana Chai	0.6		30.5	1.9	22.4			55.4	511.3	- 8.3
97 เขื่องใน	Khuang Nai		4.7	128.3					133.0	609.6	+152.3
98 โขงเจียม	Khong Chiam										
99 เดชอุดม	Det Udom			7.5	6.3		2.3		16.1	166.6	-356.3
100 บุณฑริก	Buntharik				17.9				17.9	508.6	- 7.9
ภาคกลาง	CENTRAL PART										
1 นครสวรรค์	NAKHON SAWAN	0.4		1.2	8.2	2.9	0.3		13.0	322.6	-137.7
2 บรรพตพิสัย	Banphot Phisai				25.0	4.9			29.9	397.3	+ 92.2
3 ชุมแสง	Chumsaeng		35.8	26.7	22.3	4.2	T		89.0	250.2	-133.4
4 หนองบัว	Nong Bua										
5 ลาดยาว	Lat Yao			53.9	6.9	12.5			73.3	590.7	+283.8
6 ท่าตะโก	Tha Tako		10.5			12.6			23.1	347.8	- 20.3
7 พยุหคีรี	Phayuha Khiri	27.8	2.1			38.1			68.0	367.3	+ 59.6
8 ตากฟ้า	Takhli								0.0	276.3	-142.7
9 อุทัยธานี	UTHAI THANI	39.0							39.0	367.9	+ 38.7
10 สว่างอารมณ์	Sawang Arom				52.3				52.3	439.2	+127.1
11 บ้านไร่	Ban Rai								0.0	487.6	+149.5
12 ทัพทัน	Thap than	3.6		2.8		5.5	7.0		18.9	529.0	+134.9
13 หนองฉาง	Nong Chang					25.3			25.3	538.2	+ 99.9

สถานีฝน	Station	วันที่และจำนวนน้ำฝนเป็นมิลลิเมตร Date and amount of rainfall in millimetres							ฝนรวม มม. Total rainfall mm.	ฝนรวมตั้งแต่ 1 มกราคม Accumulative rainfall since 1 January	
		มิถุนายน June								ปริมาณ มม. Amount mm.	สูงต่ำกว่าปกติ Above or below Normal
		19	20	21	22	23	24	25			
14 หนองขาหย่าง	Nong Khayang	23.5							23.5	583.7	+244.6
15 **ชัยนาท**	CHAI NAT	6.2							6.2	375.7	+ 68.7
16 มโนรมย์	Manorom	1.6				7.6			9.2	421.8	+ 48.4
17 วัดสิงห์	Wat Sing	4.5				4.7			9.2	352.5	- 45.3
18 หันคา	Hankha	6.6		11.2		18.7			36.5	327.2	- 1.3
19 **สิงห์บุรี**	SING BURI					8.5			8.5	526.6	+186.9
20 อินทร์บุรี	In Buri								0.0	282.8	- 84.9
21 บางระจัน	Bang Rachan	2.0				0.8			2.8	569.2	+181.6
22 พรหมบุรี	Phrom Buri								0.0	242.2	-169.2
23 **ลพบุรี**	LOP BURI*			5.8	28.6	9.4	0.1	0.2	44.1	371.6	- 87.7
24 บ้านหมี่	Ban Mi			17.0					17.0	272.8	- 90.6
25 บ้าชุม	Bua Chum*	0.2				18.6	2.4		21.2	502.3	+123.4
26 ชัยบาดาล	Chai Badan			11.0		27.7			38.7	543.4	+139.1
27 พัฒนานิคม	Phatthana Nikhom			21.8					21.8	135.9	-321.4
28 โคกสำโรง	Khok Samrong					4.1			4.1	232.2	-110.2
29 ท่าวุ้ง	Tha Wung								0.0	229.4	-208.2
30 **สุพรรณบุรี**	SUPHAN BURI*	T		2.4	3.9	1.3			7.6	495.3	+100.0
31 เดิมบางนางบวช	Doembang Nangbuat								0.0	282.9	- 36.8
32 สามชุก	Sam Chuk					10.7			10.7	419.3	- 89.7
33 ดอนเจดีย์	Don Chedi										
34 ศรีประจันต์	Si Phrachan										
35 อู่ทอง	U Thong										
36 บางปลาม้า	Bang Pa Ma								0.0	285.1	+ 16.8
37 สองพี่น้อง	Song Phi Nong								0.0	343.4	+101.0
38 **อ่างทอง**	ANG THONG			3.0	19.2	16.5			38.7	369.2	- 53.6
39 โพธิ์ทอง	Pho Thong					15.3			15.3	289.2	-116.3
40 ไชโย	Chaiyo					18.6			18.6	232.4	-103.5
41 วิเศษชัยชาญ	Wiset Chai Chan					25.3			25.3	387.2	- 70.6
42 ป่าโมก	Pa Mok				33.5				33.5	245.1	-134.4
43 **สระบุรี**	SARABURI				11.2	14.9	4.5		30.6	468.2	- 26.5
44 พระพุทธบาท	Phra Phutthabat			12.9	10.5				23.4	368.6	
45 บ้านหมอ	Ban Mo			9.5	26.4				35.9	439.3	+ 20.8
46 เสาไห้	Sao Hai			41.7	11.2	22.1			75.0	657.7	+163.9
47 แก่งคอย	Kaeng Khoi			22.0	3.0	17.8	0.6		43.4	429.0	+ 22.9
48 หนองแค	Nong Khae			22.4	7.8				30.2	533.3	+ 38.4
49 **พระนครศรีอยุธยา**	PHRA NAKHON SI AYUTTHAYA			38.9					38.9	220.1	-148.3
50 ท่าเรือ	Tha Rua				9.2	28.4	1.2		38.8	425.8	- 63.9
51 ผักไห่	Phak Hai					11.3			11.3	336.0	-119.9
52 บางบาล	Bang Ban			27.0					27.0	376.8	- 84.3
53 เสนา	Sena				23.9				23.9	303.2	- 83.9
54 บางไทร	Bang Sai			14.7					14.7	355.2	- 88.2

สถานีฝน	Station	วันที่และจำนวนน้ำฝนเป็นมิลลิเมตร Date and amount of rainfall in millimeters							ฝนรวม มม. Total rainfall mm.	ฝนรวมตั้งแต่ 1 มกราคม Accumulative rainfall since 1 January	
		มิถุนายน June								ปริมาณ มม. Amount mm.	สูงต่ำกว่าปกติ Above or below Normal
		19	20	21	22	23	24	25			
55 บางปะอิน	Bang Pa-in		11.7	6.7					18.4	339.2	-102.9
56 ปทุมธานี	PATHUM THANI								0.0	250.7	-155.4
57 หนองเสือ	Nong Sua	1.6		42.0	2.0		15.0		60.6	301.8	-175.1
58 ธัญบุรี	Thanyaburi			40.3					40.3	127.1	
59 รังสิต	Rangsit	20.4							20.4	287.1	-163.6
60 ลำลูกกา	Lam Luk Ka	18.0		3.1					21.1	424.9	+ 17.0
61 นนทบุรี	NONTHABURI										
62 บางบัวทอง	Bang Bua Thong								0.0	422.8	+ 49.3
63 ธนบุรี	THON BURI										
64 คลองชัน	Talong Chan										
65 บางขุนเทียน	Bang Khun Thian										
66 ราษฎร์บูรณะ	Rat Burana										
67 กรุงเทพมหานคร	BANGKOK METROPOLIS	2.4	4.2	11.0	9.4	8.0	1.5	0.4	36.9	579.3	+112.9
68 สนามบินดอนเมือง	Don Müang Airport*	T		21.2	T	T		3.3	24.5	416.0	- 29.7
69 บางเขน	Bang Khen	13.2	0.4	2.1		1.4	0.3		17.4	405.1	-28.8
70 มีนบุรี	Min Buri								0.0	116.6	-323.8
71 ลาดกระบัง	Lat Krabang								0.0	160.4	-279.6
72 ศูนย์วิจัยบางนา	Bangk Na*		6.5	0.7	6.0	8.0		0.3	21.5	563.0	
73 กาญจนบุรี	KANCHANABURI*	10.3		T		0.1			10.4	380.0	+ 23.5
74 สังขละบุรี	Sangkhla Buri										
75 เหมืองปีอ็อก	Pilok										
76 ทองผาภูมิ	Thong Pha Phum*	1.9	0.7	22.1	0.6	4.3	1.8	3.1	34.5	369.5	-185.8
77 ศรีสวัสดิ์	Si Sawat										
78 ไทรโยค	Sai Yok										
79 พนมทวน	Phanom Thuan	T		T					T	351.9	+109.6
80 ท่าม่วง	Tha Muang				14.0				14.0	380.1	+129.9
81 นครปฐม	NAKHON PATHOM	0.8	18.1		18.7	6.3			41.9	375.1	+ 22.9
82 บางเลน	Bang Len			8.0	7.1	41.1	1.8		58.0	326.5	- 4.9
83 นครชัยศรี	Nakhon Chaisi		5.4		5.5	12.5	31.8		55.2	360.5	+58.6
84 ราชบุรี	RATCHABURI	25.8	23.6						49.4	123.4	
85 บ้านโป่ง	Ban Pong	T	10.0	T	4.8	14.4	T		29.2	312.0	+ 41.1
86 โพธาราม	Photharam		8.7	1.6		10.5			20.8	396.6	+ 24.9
87 ดำเนินสะดวก	Damnoen Saduak										
88 ปากท่อ	Pak Tho	10.4	36.4	3.6		6.2			56.6	352.0	+ 68.5
89 สมุทรสงคราม	SAMUT SONGKHRAM		87.0	39.3	2.1				128.4	338.4	+ 67.6
90 บางคนที	Bang Khonthi	11.1	42.5	46.9	0.3				100.8	333.8	+ 17.3
91 อัมพวา	Amphawa	4.4	45.4	36.4					86.2	318.9	+ 37.3
92 สมุทรสาคร	SAMUT SAKHON	2.5	3.0	32.0	11.0	14.5	3.6		66.6	374.3	- 30.8
93 กระทุ่มแบน	Kratum Baen	6.1	21.2	27.9	20.2	7.7			83.1	554.6	+175.8
94 สมุทรปราการ	SAMUT PRAKAN								0.0	608.5	+138.8
95 บางพลี	Bang Phli								0.0	561.7	+ 43.7

สถานีฝน	Station	วันที่และจำนวนน้ำฝนเป็นมิลลิเมตร Date and amount of rainfall in millimeters							ฝนรวม มม. Total rainfall mm.	ฝนรวมตั้งแต่ 1 มกราคม Accumulative rainfall since 1 January	
		มิถุนายน June								ปริมาณ มม. Amount mm.	สูงต่ำกว่าปกติ Above or below Normal
		19	20	21	22	23	24	25			
ภาคตะวันออก	**EASTERN PART**										
1 นครนายก	NAKHON NAYOK	2.7		66.4	23.8				92.9	546.0	- 8.3
2 บ้านนา	Ban Na	2.3		25.6	6.8				34.7	434.0	-160.6
3 ปากพลี	Pak Phli			52.5	23.2				75.7	305.1	-248.4
4 องครักษ์	Ongkharak			10.0	28.3				38.3	500.4	- 51.1
5 ปราจีนบุรี	PRACHIN BURI*	7.0	T	132.1	14.6	19.3	0.1	17.8	190.9	747.0	+ 77.7
6 ประจันตคาม	Prachantakham	21.7		111.5		45.0			178.2	447.9	-103.4
7 บ้านสร้าง	Ban Sang			15.3	17.5				32.8	466.1	- 24.1
8 ศรีมหาโพธิ	Si Maha Phot	5.2		64.8	79.4	36.0	0.6		186.0	594.1	+ 34.3
9 กบินทร์บุรี	Kabin Buri*	T	T	64.2	5.6	21.8	T	3.0	94.6	654.7	+209.8
10 สระแก้ว	Sa Kaeo										
11 วัฒนานคร	Watthana Nakhon	6.4	5.2	26.0	8.9	8.3			54.8	562.5	+ 51.5
12 อรัญประเทศ	Aranyaprathet*	9.4	T	2.6	34.0	1.1	1.2	3.0	51.3	538.6	+ 8.6
13 ฉะเชิงเทรา	CHACHOENGSAO								0.0	337.9	- 67.1
14 บ้านโพธิ์	Ban Pho								0.0	363.5	- 80.6
15 ชลบุรี	CHON BURI*	0.3	3.0	2.4	5.2			13.4	24.3	601.3	+185.3
16 พานทอง	Phan Thong	8.8							8.8	438.1	+ 54.8
17 บ้านบึง	Ban Bung		3.9						3.9	213.1	-226.3
18 เกาะสีชัง	Ko Sichang*								0.0	455.0	+ 55.3
19 ศรีราชา	Si Racha	8.7	10.4						19.1	487.0	+ 92.3
20 สัตหีบ	Sattahip*	T	T		T	14.9			14.9	646.6	+149.2
21 ระยอง	RAYONG								0.0	87.3	
22 บ้านค่าย	Ban Khai	2.4	6.6	3.4		10.5			22.9	517.0	+ 19.1
23 แกลง	Klaeng	11.2		1.2	T	20.5			32.9	764.0	+ 47.9
24 จันทบุรี	CHANTHABURI*	6.5	3.9	19.0	31.7	12.6		38.4	112.1	1039.7	+ 49.6
25 ท่าใหม่	Tha Mai			45.2	32.8				78.0	972.1	+118.2
26 มะขาม	Makham				12.4				12.4	428.5	-402.3
27 ตราด	TRAT	24.0		72.9	102.1				199.0	1514.9	+332.5
28 เขาสมิง	Khao Saming	13.1	9.3	28.5	93.6	15.7			160.2	1480.0	+723.5
29 แหลมงอบ	Laem Ngop		3.1		69.6				72.7	511.9	
30 คลองใหญ่	Khlong Yai*	39.2	36.9	73.5	35.4	7.3	32.9	37.2	262.4	1377.8	- 22.1
ภาคใต้	**SOUTHERN PART**										
1 เพชรบุรี	PHETCHABURI		38.3	21.1	0.2				59.6	457.1	+200.7
2 บ้านแหลม	Ban Laem										
3 บ้านลาด	Ban Lat			50.9		4.3			55.2	390.0	+129.9
4 ท่ายาง	Tha Yang								0.0	233.5	+ 29.8
5 ชะอำ	Cha-am			9.5					9.5	297.9	+ 88.7
6 ประจวบคีรีขันธ์	PRACHUAP KHIRI KHAN*	T	0.7	0.1	0.1	2.1		T	3.0	568.4	+163.9
7 หัวหิน	Hua Hin*	0.4	16.2	17.1		T			23.7	439.3	+169.7
8 ปราณบุรี	Pran Buri		13.6						13.6	156.9	
9 ชุมพร	CHUMPHON*	14.0	6.5	6.8			T		27.3	1100.2	+442.2

สถานีฝน Station		วันที่และจำนวนน้ำฝนเป็นมิลลิเมตร Date and amount of rainfall in millimeters							ฝนรวม มม. Total rainfall mm.	ฝนรวมตั้งแต่ 1 มกราคม Accumulative rainfall since 1 January	
		มิถุนายน June								ปริมาณ มม. Amount mm.	สูงต่ำกว่าปกติ Above or below Normal
		19	20	21	22	23	24	25			
10 ท่าแซะ	Tha Sae	3.5		21.1					24.6	1095.3	+483.5
11 สวี	Sawi								0.0	1018.7	+480.0
12 หลังสวน	Lang Suan								0.0	333.2	-180.1
13 สุราษฎร์ธานี	SURAT THANI*	0.3	9.7	1.8	19.0	T			30.8	558.6	+120.1
14 ไชยา	Chaiya								0.0	325.3	- 47.2
15 เกาะสมุย	Ko Samui*		5.0						5.0	754.1	+382.2
16 ทุ่นพิน	Phunphin	20.8	5.0						25.8	660.4	+245.9
17 ท่าฉาง	Tha Chang								0.0	449.5	-165.9
18 กาญจนดิษฐ์	Kanchanadit										
19 บ้านนาสาร	Ban Na San										
20 นครศรีธรรมราช	NAKHON SI THAMMARAT*	T	2.9			1.3			4.2	508.7	-142.5
21 สิชล	Sichon								0.0	261.9	-277.1
22 ท่าศาลา	Tha Sala								0.0	431.0	+ 23.0
23 ฉวาง	Chawang								0.0	114.6	-450.7
24 ทุ่งสง	Thung Song		27.0		16.0	64.0			107.0	427.0	-109.7
25 ร่อนพิบูลย์	Ron Phibun								0.0	294.5	-249.9
26 ปากพนัง	Pak Phanang								0.0	238.4	-202.2
27 พัทลุง	PHATTHALUNG										
28 ควนขนุน	Khuan Khanun								0.0	263.0	
29 ปากพยูน	Pak Phayun								0.0	94.8	
30 เขาชัยสน	Khao Chaison					35.6			35.6	412.4	
31 สงขลา	SONGKHLA*					2.0			2.0	278.5	-216.9
32 รัตภูมิ	Rattaphum		17.3		1.3				18.6	469.6	- 25.8
33 หาดใหญ่	Hat Yai	29.3	T			T			29.3	257.3	
34 สะเดา	Sadao								0.0	129.7	
35 ปัตตานี	PATTANI*		1.4	1.9		1.6			4.9	206.0	- 97.2
36 หนองจิก	Nong Chik								0.0	93.2	
37 ยะหริ่ง	Yaring								0.0	201.6	
38 มายอ	Mayo		18.0						18.0	330.0	
39 โคกโพธิ์	Khok Pho								0.0	113.0	
40 ปะนาเระ	Panare								0.0	394.0	
41 ยะลา	YALA		96.9						96.9	401.7	
42 ยะหา	Yaha		29.6						29.6	318.9	
43 รามัน	Raman	12.4							12.4	505.3	
44 บันนังสตา	Bannang Satar								0.0	324.8	
45 เบตง	Betong								0.0	600.5	
46 นราธิวาส	NARATHIWAT*	2.6	3.6	0.3	T	6.8			13.3	318.7	-385.2
47 ยี่งอ	Yi-ngo				21.7				21.7	420.1	
48 ระแงะ	Rangae										
49 ตากใบ	Tak Bai										
50 สุไหงโกลก	Sungai Kolok		12.6						12.6	417.3	

ชื่อสถานีฝน Station	วันที่และจำนวนน้ำฝนเป็นมิลลิเมตร Date and amount of rainfall in millimeters							ฝนรวม มม. Total rainfall mm.	ฝนรวมตั้งแต่ 1 มกราคม Accumulative rainfall since 1 January	
	มิถุนายน June								ปริมาณ มม. Amount mm.	สูงต่ำกว่าปกติ Above or below Normal
	19	20	21	22	23	24	25			
51 ระนอง RANONG	40.1	16.9	29.6	14.0	5.1		22.4	128.1	1230.7	-124.7
52 กระบุรี Kra Buri	42.3	15.6	29.8					87.7	542.4	
53 พังงา PHANGNGA		13.5	17.6					31.1	540.9	-446.1
54 ตะกั่วป่า Takua Pa	7.1	110.5	5.0	103.2	2.3		2.1	230.2	1285.4	
55 กะปง Kapong	33.4	104.3	28.5	19.3				185.5	1863.6	
56 ท้ายเหมือง Thai Muang	2.2	19.1	9.7	15.4				46.4	1256.8	
57 ตะกั่วทุ่ง Takua Thung	12.5	42.2		7.1				61.8	1115.8	
58 ทับปุด Thap Put	7.5	23.1	6.0					36.6	979.0	
59 ภูเก็ต PHUKET*		69.3	7.9	0.1				77.3	637.4	
60 สนามบินภูเก็ต Phuket Airport*		7.7	1.9	2.3	1.5		1.7	15.1	934.3	+ 6.0
61 กระบี่ KRABI		34.7	0.9					35.6	974.4	
62 อ่าวลึก Ao Luk	T	26.5		49.1				75.6	911.7	
63 คลองท่อม Khlong Tom	1.4	59.4						60.8	919.7	
64 ตรัง TRANG		169.7	2.5		0.9			171.3	676.1	-104.5
65 สนามบินตรัง Trang Airport*										
66 สิเกา Sikao	2.2	129.5						131.7	901.1	
67 ย่านตาขาว Yan Ta Khao		33.3						33.3	816.9	
68 ปะเหลียน Palian		22.4						22.4	644.4	
69 สตูล SATUN		T	T		T		0.2	0.2	525.0	-306.0
70 ทุ่งหว้า Thung Wa		60.0						60.0	474.1	

สถานีฝน	Station	วันที่และจำนวนน้ำฝนเป็นมิลลิเมตร Date and amount of rainfall in millimeters							ฝนรวม มม. Total rainfall mm.	ฝนรวมตั้งแต่ 1 มกราคม Accumulative rainfall since 1 January	
		มิถุนายน June								ปริมาณ มม. Amount mm.	สูงต่ำกว่าปกติ Above or below Normal
		19	20	21	22	23	24	25			
กรุงเทพมหานคร	**BANGKOK METROPOLIS**										
1 สถานีเครื่องรับส่งวิทยุนนทบุรี	Overseas Radio Receiving Station	1.8	T						1.8	378.1	
2 ร.ร. การช่างนนทบุรี	Nonthaburi Trade School	8.6	6.3	3.2		T	0.5	T	18.6	103.6	
3 พลังงานปรมาณูแห่งชาติ	Atomic Energy For Peace	13.0	0.5	2.0	0.4	2.8		0.8	19.5	148.6	
4 กองกำกับการรถวิทยุฯ	MMP. Sub Division Car Center	8.0							8.0	285.0	
5 วิทยาลัยครูจันทรเกษม	Chankasem College Education	3.8		12.4					16.2	315.2	
6 การไฟฟ้าฝ่ายผลิต	Electrical Supply Authority									180.1	
7 ศูนย์ฝึกการบินพลเรือน	Civil Aviation Training Center			20.2					20.2	125.3	
8 ร.ร. โยธินบูรณะ	Yothin Burana School										
9 สถานีรถไฟบางบำหรุ	Bang Bamru Railway Station										
10 ร.ร. พาณิชการสยาม	Siam Commercial School			25.7					25.7	66.8	
11 ร.ร. การประชาสัมพันธ์	Public Relation School	4.0				2.9			6.9	333.3	
12 ร.ร. สามเสนนอก	Sam Sen Nok School		3.2	4.7	27.1				35.0	44.7	
13 มหาวิทยาลัยรามคำแหง	Ramkhamhaeng University		2.0		12.0	20.8	1.9	2.4	39.1	364.1	
14 ร.ร. ศรีอุดัย	Sri Udai School	4.9	8.4	25.7	T				39.0	466.2	
15 ร.ร. จิตรลดา	Chitlada School										
16 เขตบางกะปิ	Bangkapi Boundary										
17 เขตหนองจอก	Nong Chok Boundary										
18 กระทรวงศึกษาธิการ	Ministry of Education		12.0						12.0	189.7	
19 ร.ร. ช่างกลวิทยา	Changkol Vitthaya School		6.6	25.0	19.9				51.5	272.8	
20 ร. 1 พัน 2 รอ.	Second Infantry Battalion										
21 บ้านมนังคศิลา	Ban Manangkha Sila		4.2						4.2	177.0	
22 ร.ร. โยสิตสโมสร	Kosit Samosorn School	4.7	19.4	34.5	T				58.6	463.4	
23 ประตูน้ำปทุมวัน	Pathumvan Irr.	1.5	10.2	34.5	15.6			T	61.8	393.5	
24 ร.ร. เฉลิมสาสน์ศึกษา	Chaloemsart Suksa School									171.9	
25 วิทยาลัยเพาะช่าง	Poh Chang College		25.4	31.1					56.5	56.5	
26 ร.ร. มาแตร์เดอี	Mater Dei School		8.1	28.5	13.8				50.4	220.7	
27 สถานีย่อยไฟฟ้าบางกะปิ	Sup Center of Electrial Supply-Bangkapi		1.2		9.0			2.8	13.0	238.2	
28 วิทยาลัยพาณิชการธนบุรี	Thonburi Commercial College	8.4	19.5	27.8	T	3.5	5.0	T	64.2	311.1	
29 วิทยาลัยครูบ้านสมเด็จ	Bansomdet Teacher College									25.7	
30 เขตคลองสาน	Khlong San Boundary										
31 ร.ร. เตรียมทหาร	Armed Force Academy Preparatory-School	2.4	6.4	13.1				1.1	23.0	322.1	
32 ร.ร. กรุงเทพคริสเตียน	Bangkok Christian College	1.3	9.5	16.3	15.8	9.3	1.8	2.7	56.7	408.3	
33 ร.ร. ศรีวิกรม์	Srivikorn School										
34 ประตูน้ำพระโขนง	Prakhanong Irr.	T	2.6	15.0	5.8			2.2	25.6	348.5	
35 ร.ร. สมฉิตศึกษา	Somchit Suksa School		7.0						7.0		
36 ร.ร. ยานนาเวศวิทยาคม	Yannawes Vitthayakhom School	1.8	6.4	16.5	6.2	9.2	1.3	2.3	43.7	89.7	
37 ร.ร. พระโขนง	Prakhanong School										
38 ร.ร. ช่องนนทรี	Chong Nonthri School	2.1	4.0	8.4	2.5	9.4	31.3	2.4	30.1	376.0	

อุณหภูมิสูงสุดและต่ำสุดประจำวันที่ ๑๙ – ๒๕ มิถุนายน ๒๕๒๑

Daily Max. and Min. Temperature 19 – 25 June 1978

สถานี	Station	อุณหภูมิสูงสุดและต่ำสุดเป็นองศา ซ. Max. and Min. Temperature in degree C.							เฉลี่ยสูงสุดต่ำสุด Average Max. Min.	เฉลี่ยในสัปดาห์ Weekly Mean	ค่าปกติประจำเดือน Monthly Normal
		19	20	21	22	23	24	25			
ภาคเหนือ	**NORTHERN PART**										
1 เชียงราย	CHIANG RAI	31.0 24.0	30.3 23.6	31.8 23.9	31.1 23.5	30.7 23.2	29.6 23.5	30.7 24.2	30.7 23.7	27.2	27.4
2 แม่ฮ่องสอน	MAE HONG SON	33.0 24.5	32.7 24.1	32.7 24.9	32.0 22.6	30.7 23.8	29.5 24.2	28.6 23.6	31.3 24.0	27.7	27.6
3 เชียงใหม่	CHIANG MAI	35.4 26.6	35.2 26.3	34.8 27.0	34.6 27.3	33.5 26.8	34.2 26.5	33.9 27.0	34.5 26.8	30.7	27.9
4 น่าน	NAN	32.4 24.7	31.8 24.7	33.1 24.5	33.0 24.0	32.2 24.5	31.1 24.8	33.4 25.0	32.4 24.6	28.5	28.6
5 ท่าวังผา	Tha Wang Pha	31.1 24.5	32.2 24.2	31.4 24.3	29.8 23.7	31.9 24.0	30.8 24.3	32.8 24.1	31.4 24.2	27.8	
6 ลำปาง	LAMPANG	34.6 24.6	34.6 24.4	33.4 25.1	34.5 24.6	32.9 24.4	31.4 25.3	33.0 25.1	33.5 24.8	29.2	28.4
7 แม่สะเรียง	Mae Sariang	31.1 22.9	28.6 23.1	29.6 22.5	33.6 23.4	28.8 22.5	29.3 23.2	27.8 23.6	29.8 23.0	26.4	27.5
8 แพร่	PHRAE	34.1 24.7	33.0 24.6	34.5 24.9	32.3 24.2	30.8 23.9	31.4 24.0	33.4 24.3	32.8 24.4	28.6	28.2
9 อุตรดิตถ์	UTTARADIT	34.4 25.2	34.3 24.9	35.0 25.8	33.5 24.0	31.6 23.4	32.3 23.9	33.6 25.6	33.5 24.7	29.1	28.9
10 ตาก	TAK	35.0 24.8	34.1 26.3	35.5 27.2	36.8 27.4	33.4 24.3	32.2 24.2	32.3 24.2	34.2 25.5	29.9	28.5
11 เขื่อนภูมิพล	Bhumibol Dam	33.8 25.0	33.0 25.8	33.9 26.2	35.3 27.3	32.9 25.6	31.9 24.5	32.5 24.5	33.3 25.6	29.5	28.5
12 พิษณุโลก	PHITSANULOK	33.8 23.4	33.8 24.7	34.4 26.0	34.5 25.5	32.3 23.6	33.6 24.2	34.4 26.1	33.8 24.8	29.3	29.1
13 แม่สอด	Mae Sot	32.6 23.3	29.5 23.0	30.5 23.2	32.3 23.8	31.0 23.1	28.6 23.8	28.5 23.8	30.4 23.4	26.9	27.1
14 เพชรบูรณ์	PHETCHABUN	30.6 24.5	32.9 24.9	32.7 25.2	30.4 24.0	32.8 23.2	32.4 23.2	32.2 25.5	32.0 24.4	26.2	28.2
15 หล่มสัก	Lom Sak	29.0 24.4	31.2 23.6	33.5 24.6	32.2 24.4	30.9 22.8	32.2 23.2	31.8 25.2	31.5 24.0	27.8	
16 วิเชียรบุรี	Wichian Buri	32.0 21.9	34.0 23.3	32.0 23.9	32.1 23.4	33.7 23.3	32.1 22.9	34.0 25.0	32.8 23.4	28.1	
ภาคตะวันออกเฉียงเหนือ	**NORTHEASTERN PART**										
1 หนองคาย	NONG KHAI	31.1 23.8	31.2 25.6	23.5	22.8	31.8 25.6	33.0 25.4	26.6	31.7 24.8	28.3	28.2
2 เลย	LOEI	32.3 24.1	31.6 24.2	32.5 24.5	31.7 23.3	31.4 23.3	31.5 24.4	33.1 24.6	32.0 24.1	28.1	28.0
3 อุดรธานี	UDON THANI	31.0 25.2	31.2 25.2	31.2 25.5	32.2 23.5	31.8 23.5	33.0 26.1	31.6 26.5	31.7 25.1	28.4	28.8
4 สกลนคร	SAKON NAKHON	32.9 24.5	31.3 25.5	29.1 23.8	30.5 24.9	29.8 25.0	31.7 25.3	31.5 26.3	31.0 25.0	28.0	28.3
5 นครพนม	NAKHON PHANOM	30.1 23.9	30.4 23.5	30.4 23.7	30.5 24.8	28.3 23.5	30.6 24.6	32.3 25.8	30.4 24.3	27.4	27.8
6 มุกดาหาร	Mukdahan	31.9 24.6	33.0 24.7	31.6 22.6	29.7 24.2	31.2 24.2	30.0 23.5	31.0 26.4	31.2 24.5	27.8	28.3
7 ขอนแก่น	KHON KAEN	32.1 23.9	34.1 24.7	32.2 24.7	31.2 24.0	32.1 24.6	32.4 24.1	33.1 25.4	32.5 24.5	28.5	28.9
8 โกสุมพิสัย	Kosum Phisai	31.5 23.8	33.0 24.0	32.3 23.5	31.0 24.4	31.5 24.1	31.0 23.2	24.7	31.7 24.0	27.9	
9 ร้อยเอ็ด	ROI ET	30.0 24.1	32.1 24.2	30.6 24.5	30.5 24.4	31.2 24.5	31.6 24.0	32.8 26.2	31.2 24.6	27.9	28.8
10 ชัยภูมิ	CHAIYAPHUM	31.4 24.2	32.6 23.9	32.6 25.3	31.5 24.1	32.0 23.9	31.3 22.6	32.0 25.2	31.9 24.2	28.1	
11 อุบลราชธานี	UBON RATCHATHANI	31.0 23.7	33.3 24.5	30.4 25.5	31.5 22.5	32.2 24.5	32.6 25.6	29.7 24.4	31.5 24.3	27.9	28.5
12 สุรินทร์	SURIN	32.1 24.5	33.7 24.0	31.6 25.5	31.7 24.2	33.0 24.1	32.9 24.5	33.8 25.6	32.7 24.6	28.7	28.6
13 ท่าตูม	Tha Tum	31.4 23.4	33.7 24.4	32.9 25.5	31.9 24.0	32.6 25.0	32.1 24.3	32.5 25.7	32.4 24.6	28.5	
14 นางรอง	Nang Rong	30.6 24.8	35.0 23.7	31.5 25.3	31.3 23.6	32.9 24.2	32.4 24.8	25.7	32.3 24.8	28.5	

สถานี	Station	อุณหภูมิ สูงและต่ำสุดเป็นองศา ซ Max. and Min. Temperature in degree C.							เฉลี่ยสูงสุดต่ำสุด Average Max. Min.	เฉลี่ยในสัปดาห์ Weekly Mean	ค่าปกติประจำ Normal
		19	20	221	22	23	24	25			
15 นครราชสีมา	NAKHON RATCHASIMA	32.9 23.5	35.1 23.5	30.7 24.9	33.9 23.6	34.4 24.7	33.1 23.9	35.1 24.9	33.6 24.1	28.9	28.
16 โชคชัย	Chok Chai	31.7 23.5	33.6 23.0	25.0	31.0	32.9 24.8	32.1 24.9	25.7	32.3 24.5	28.4	
ภาคกลาง	**CENTRAL PART**										
1 นครสวรรค์	NAKHON SAWAN	32.2 25.6	33.3 24.3	34.9 25.4	33.3 24.1	34.3 24.2	32.9 24.7	33.9 26.0	33.5 24.8	29.1	29.6
2 ลพบุรี	LOP BURI	33.0 26.0	34.2 25.0	35.9 24.4	32.9 24.5	33.9 24.7	32.9 23.9	32.7 25.2	33.3 24.8	29.1	29.0
3 สุพรรณบุรี	SUPHAN BURI	32.6 24.9	34.1 24.0	34.5 24.0	34.6 23.6	34.6 23.9	34.1 24.4		34.1 24.2	29.2	29.5
4 กาญจนบุรี	KANCHANABURI	32.1 25.5	34.9 25.1	34.4 25.1	34.8 24.8	33.4 25.0	35.3 25.4	35.1 25.0	34.2 25.1	29.7	29.0
5 ทองผาภูมิ	Thong Pha Phum	33.1 24.0	33.1 23.0	31.9 23.2	31.8 23.7	30.8 23.0	30.2 23.8	32.0 23.9	31.7 23.6	27.6	
6 สนามบินดอนเมือง	Don Muang Airport	33.0 27.0	34.9 26.6	35.2 26.8	32.6 26.6	34.8 27.0	34.0 27.0	33.1 27.6	33.7 27.0	30.4	29.2
7 กรุงเทพมหานคร	BANGKOK METROPOLIS	32.0 25.6	33.5 25.5	34.1 25.0	32.6 25.1	32.8 25.4	33.2 26.1	32.7 26.2	33.0 25.5	29.3	29.0
8 ศูนย์วิจัย ฯ บางนา	Bang Na	32.5 25.9	33.1 25.7	34.0 24.5	32.5 25.5	32.4 25.4	32.8 25.3	32.9 26.7	32.8 25.6	29.3	
ภาคตะวันออก	**EASTERN PART**										
1 ปราจีนบุรี	PRACHIN BURI	32.5 24.8	33.0 24.8	32.8 24.8	31.0 23.8	32.0 23.8	32.7 23.0	33.0 24.2	32.4 23.9	28.2	28.7
2 กบินทร์บุรี	Kabin Buri	32.0 24.4	33.2 24.2	32.5 24.7	31.7 23.4	31.6 24.3	32.9 24.2	33.0 25.6	32.4 24.4	28.4	
3 อรัญประเทศ	Aranyaprathet	31.0 25.8	32.4 24.5	31.7 25.0	30.2 23.0	33.3 24.6	33.2 24.9	33.2 26.0	32.1 24.7	28.4	28.6
4 ชลบุรี	CHON BURI	31.4 24.4	32.1 25.2	32.5 24.7	30.4 25.1	32.0 25.1	32.7 26.0	32.5 27.0	31.9 25.4	28.7	29.0
5 เกาะสีชัง	Ko Si Chang	.. ..	.. ..	31.7 ..	31.0 ..	.. ..	32.2 ..	32.0 ..	.. ..		
6 สัตหีบ	Sattahip	30.5 26.9	32.4 25.9	31.7 26.4	30.6 26.7	31.8 27.0	32.4 23.0	27.8	31.6 26.2	28.9	29.6
7 ระยอง	RAYONG										
8 จันทบุรี	CHANTHABURI	29.5 24.9	31.2 24.6	30.6 25.5	28.5 24.1	31.0 24.9	31.2 23.7	31.0 25.9	30.4 24.9	27.7	27.7
9 คลองใหญ่	Khlong Yai	31.1 23.4	31.2 23.4	26.7 23.9	27.4 23.1	29.9 22.9	30.4 22.9	31.3 23.2	29.7 23.3	26.5	27.2
ภาคใต้	**SOUTHERN PART**										
1 หัวหิน	Hua Hin	32.2 24.9	32.8 25.2	33.3 24.7	32.6 25.3	34.7 25.6	33.3 25.4	34.5 26.0	33.3 25.3	29.3	29.0
2 ประจวบคีรีขันธ์	PRACHUAP KHIRI KHAN	31.3 25.4	31.6 25.1	33.3 25.6	30.2 25.6	33.8 26.2	33.4 25.8	34.4 26.3	32.6 25.7	29.2	28.5
3 ชุมพร	CHUMPHON	29.0 24.3	31.8 23.2	29.9 24.0	30.5 24.1	33.2 23.5	32.8 23.9	32.7 24.8	31.5 24.0	27.8	27.6
4 สุราษฎร์ธานี	SURAT THANI	31.5 23.9	31.7 23.4	32.6 23.5	31.2 23.5	33.0 23.4	32.9 23.4	33.6 23.1	32.4 23.5	28.0	28.1
5 เกาะสมุย	Ko Samui	31.9 26.2	32.5 25.0	29.6 26.3	31.3 25.4	31.6 26.5	32.4 26.6	32.6 25.0	31.9 25.7	28.8	
6 นครศรีธรรมราช	NAKHON SI THAMMARAT	34.3 23.0	34.4 23.0	30.5 23.9	34.5 23.2	34.0 23.6	35.6 22.7	36.8 23.3	34.1 23.2	28.7	28.4
7 สงขลา	SONGKHLA	33.2 24.4	32.6 24.3	30.7 24.5	34.1 23.8	32.9 24.6	32.0 24.3	34.7 25.3	32.9 24.5	28.7	28.6
8 ปัตตานี	PATTANI	34.2 23.3	33.5 22.4	30.9 22.6	33.0 23.0	33.0 23.4	33.3 23.5	33.5 23.2	33.0 23.1	28.1	28.2
9 นราธิวาส	NARATHIWAT	33.4 23.4	32.7 23.4	30.4 24.1	32.7 25.2	32.3 25.2	31.8 25.8	34.1 25.1	32.5 24.8	28.6	27.7
10 ระนอง	RANONG	25.2 23.7	30.3 23.2	26.7 24.0	29.0 24.3	31.3 24.1	31.0 24.3	31.3 25.7	29.3 24.2	26.8	26.7
11 ภูเก็ต	PHUKET	32.0 24.6	32.5 24.6	27.4 25.4	31.0 23.9	32.0 24.3	33.1 25.4	32.2 24.9	31.5 24.4	28.0	27.6
สนามบินภูเก็ต	Phuket Airport	31.6 24.8	31.4 26.0	29.4 24.3	31.6 23.5	31.0 24.7	31.6 27.0	31.5 27.0	31.2 25.5	28.3	27.7
13 สนามบินตรัง	Trang Airport	31.8 24.1	29.8 24.0	29.5 22.5	32.5 24.0	32.0 25.1	33.2 24.5	32.8 24.9	31.6 24.1	27.9	27.6

แก้ไขเพิ่มเติมรายงานจำนวนน้ำฝนเนื่องจากได้รับรายงานภายหลัง สำหรับรายงานอากาศประจำสัปดาห์ ฉบับที่ ๒๔/๒๕๒๑

Corrections for late rainfall data reports in weekly weather report No. 24/1978

ลำดับที่	Station	วันที่และจำนวนน้ำฝนเป็นมิลลิเมตร Date and amount of rainfall in millimeters							ฝนรวม มม. Total rainfall mm.	ฝนรวมตั้งแต่ 1 มกราคม Accumulative rainfall since 1 January	
		มิถุนายน May								ปริมาณ มม. Amount mm.	สูงต่ำกว่าปกติ Above or below Normal
		12	13	14	15	16	17	18			
ภาคเหนือ	NORTHERN PART										
2 แม่สาย	Mae Sai							28.5	81.5	586.1	+135.8
5 แม่จัน	Mae Chan							8.5	16.4	466.0	-153.1
6 แม่สรวย	Mae Suai						4.0	5.2	23.9	429.4	+ 75.9
17 แม่ลาน้อย	Mae La Noi							0.7	21.9	257.3	
29 สันป่าตอง	Saraphi							5.9	29.5	264.8	
33 ลำพูน	LAMPHUN							1.0	30.9	319.1	+ 29.6
35 ลี้	Li							7.1	21.5	209.8	-171.6
41 เถิน	Thoen							3.7	62.0	243.2	- 38.2
48 ทุ่งช้าง	Thung Chang							18.2	18.2	496.1	+ 26.8
52 สา	Sa							2.2	47.2	236.1	-159.2
55 ฟากท่า	Fak Tha							17.5	17.5	336.3	- 73.6
56 น้ำปาด	Nam Pat							5.2	5.2	565.8	+173.2
58 ท่าปลา	Tha Pla							4.2	12.8	242.9	-163.3
59 ลับแล	LaPlae							57.7	57.7	236.4	-175.0
65 สุโขทัย	SUKHOTHAI							60.2	60.2	169.4	-139.8
66 ทุ่งเสลี่ยม	Thung Saliam							10.7	10.7	106.9	-221.[illegible]
68 กงไกรลาศ	Kong Krailat						12.7		49.0	252.4	-129.2
75 กำแพงเพชร	KAMPHENG PHET							15.9	94.6	531.2	+231.9
76 พรานกระต่าย	Phan kratai							3.4	58.9	442.9	+ 26.1
77 คลองขลุง	Khlong Khlung							24.5	39.7	306.4	- 43.3
78 ขาณุวรลักษบุรี	Khanu Woralakburi							2.3	71.4	418.1	+ 49.1
79 พิจิตร	PHICHIT							1.2	27.8	93.8	-298.1
80 สามงาม	Sam Ngam							26.7	34.7	276.9	- 79.4
81 ตะพานหิน	Taphan Hin							4.7	29.9	200.2	-172.9
85 หล่มเก่า	Lom Kao							4.1	6.6	281.2	- 48.0
87 ชนแดน	Chon Daen							6.0	47.1	387.7	+ 61.8
ภาคตะวันออกเฉียงเหนือ											
7 ศรีเชียงใหม่	Si Chiang Mai							13.4	29.1	711.8	+ 96.8
10 บึงกาฬ	Bung Kan							42.7	96.1	1325.0	+ 500.0
11 เซกา	Seka							32.0	52.8	460.8	+ 55.2
20 พรรณานิคม	Phanna Nikhom							16.0	21.7	457.2	-113.6
22 บ้านแพง	Ban Phaeng							7.8	40.5	1066.1	+194.7
23 ท่าอุเทน	Tha Uthen							1.6	32.9	766.7	+106.3
24 นาแก	Na Kae							8.3	35.8	524.0	- 10.0
30 กุฉินารายณ์	Kuchinarai							41.4	41.4	255.6	-157.6
33 โพนทอง	Phon Thong							42.2	42.2	333.6	-118.[illegible]
37 จตุรพักตร์พิมาน	Chaturphak phiman							41.2	41.2	312.3	- 17.6

สถานีที่	Station	วันที่และจำนวนน้ำฝนเป็นมิลลิเมตร Date and amount of rainfall in millimetres							ปริมาณ น้ำฝน Total rainfall mm.	ปริมาณตั้งแต่ 1 มกราคม Accumulative rainfall since 1 January	
		มิถุนายน May								ปริมาณ น้ำฝน Amount mm.	สูงกว่าหรือต่ำกว่าปกติ Above or below Normal
		12	13	14	15	16	17	18			
38 เกษตรวิสัย	Kaset Wisai						10.6	43.3	57.4	451.4	+ 47.3
40 มหาสารคาม	MAHA SARAKHAM							2.8	11.2	271.6	-206.5
41 เชียงยืน	Chiang Yun							7.0	48.0	291.9	-144.5
42 กันทรวิชัย	Kantharawichai					43.0		0.2	43.2	344.8	- 51.6
44 บรบือ	Borabu							24.1	24.1	256.7	-219.8
46 พยัคฆภูมิพิสัย	Phayakkhaphum Phisai							16.6	52.1	335.7	-102.0
48 น้ำพอง	Nam Phong						9.8	7.5	17.3	373.5	+ 68.6
49 ภูเวียง	Phu Wiang							27.6	93.0	411.8	- 16.8
51 มัญจาคีรี	Mancha Khiri							62.5	62.5	218.8	-162.5
52 ชนบท	Chonnabot							23.7	47.9	245.4	-151.9
61 บำเหน็จณรงค์	Bamnet Narong							14.3	29.6	426.8	- 7.6
71 ปักธงชัย	Pak Thong Chai							10.2	10.2	291.5	- 51.9
74 บุรีรัมย์	BURI RAM						46.2	9.2	55.4	151.8	
75 พุทไธสง	Phutthaisong							24.5	82.5	420.2	- 9.7
76 สตึก	Satuk							68.4	178.3	659.1	+256.8
82 รัตนบุรี	Rattanaburi							38.3	88.3	631.9	+224.1
83 ปราสาท	Prasat							12.0	138.8	551.3	+197.3
86 ราษีไศล	Rasi Salai							33.8	38.4	283.5	- 93.9
87 กันทรารมย์	Kanthararom							21.1	83.0	415.6	+ 51.7
88 ขุขันธ์	Khukhan							25.2	65.7	414.8	+ 66.4
92 เขมราฐ	Khemarat							7.2	54.1	458.9	+ 19.5
93 อำนาจเจริญ	Amnat Charoen							5.4	33.5	427.9	- 60.9
95 ตระการพืชผล	Trakan Phutphon							32.4	98.4	561.2	+143.7
96 มหาชนะชัย	Maha Chana Chai							20.9	79.1	495.9	+ 16.1
97 เรืองใน	Khuang Nai							25.1	96.9	476.6	+ 61.5
99 เดชอุดม	Det Udom							13.5	22.6	150.5	-313.5
ภาคกลาง	CENTRAL PART										
3 จุมแสง	Chumsaeng							3.8	17.4	161.2	-201.8
5 ลาดยาว	Lat Yao							15.1	61.2	517.4	+229.2
6 ท่าตะโก	Tha Tako							20.0	154.5	324.7	+ 0.4
8 ตาคลี	Takhli							20.3	51.3	276.3	- 89.6
12 ทัพทัน	Thap Than							16.4	16.4	510.1	+147.3
13 หนองฉาง	Nong Chang							5.6	12.6	512.9	+119.5
16 มโนรมย์	Manorom							38.9	52.4	412.6	+ 79.7
17 วัดสิงห์	Wat Sing							14.3	34.8	343.3	- 24.8
21 ชัยบาดาล	Chai Badan							47.8	129.3	504.7	+129.7
28 โคกสำโรง	Khok Samrong					4.2	15.4	5.3	24.9	228.1	- 89.5

สถานีที่	Station	วันที่และจำนวนน้ำฝนเป็นมิลลิเมตร Date and amount of rainfall in millimeters							ปริมาณ ฝน Total rainfall mm.	ปริมาณตั้งแต่ 1 มกราคม Accumulative rainfall since 1 January	
		มิถุนายน May								ปริมาณ มม. Amount mm.	สูงกว่าหรือต่ำกว่าปกติ Above or below Normal
		12	13	14	15	16	17	18			
48 หนองแค	Nong Khae							47.0	122.0	503.1	+ 47.7
55 บางปะอิน	Bang Pa-in						17.3	15.4	45.1	320.8	- 87.8
90 บางคนที	Bang Khonthi						21.9		25.0	233.0	- 57.7
ภาคตะวันออก	EASTERN PART										
1 นครนายก	NAKHON NAYOK							5.5	15.3	453.1	- 22.1
2 บ้านนา	Ban Na							18.8	42.1	399.3	-149.4
7 บ้านสร้าง	Ban Sang							25.3	70.6	433.3	- 14.4
8 ศรีมหาโพธิ	Si Maha Phot						10.9	18.2	45.6	408.1	- 96.5
13 บ้านแจ้งเหว่า	CHACHOENGSAO					2.0	7.0	1.3	10.3	337.9	- 16.9
14 บ้านโพธิ์	Ban Pho							18.4	18.4	363.5	-34.7
25 ท่าไหม	Tha mai							93.5	350.6	894.1	+134.4
27 ตราด	Trat							12.2	304.0	1315.9	+281.0
28 เขาสมิง	Khao Saming							7.1	292.0	1319.8	+657.5
29 แหลมงอบ	Laem Ngop							5.2	45.8	439.2	
ภาคใต้	SOUTHERN PART										
11 สวี	Sawi							8.2	51.3	1018.7	+523.3
26 ปากพนัง	Pak Phanang							45.3	45.3	238.4	-173.9
52 กระบุรี	Kra Buri				11.3	1.8	17.9	6.5	96.4	454.7	-373.7
53 พังงา	PHANGGA						12.8		68.0	509.8	-325.2
55 กะปง	Kapong					46.4	10.6	0.5	107.3	1678.1	
57 ตะกั่วทุ่ง	Takua Thung							39.2	92.4	1050.0	
58 ท้ับปุด	Thap Put							3.7	92.2	942.4	
61 กระบี่	Krabi							3.0	30.8	938.8	
62 อ่าวลึก	Ao Luk					15.6		7.8	87.1	836.1	
63 คลองท่อม	Khlong Tom					17.5			43.5	858.9	

REMARKS

1. **Meteorological Department's Station** (with * mark). Rainfall observation is performed daily at 07.00 a.m. by the Meteorological Department's personnel. Therefore the daily amount of rainfall in this publication means the total amount of rainfall in 24 hr. period from 07.00 a.m. of the recorded date to 07.00 a.m. of the following day.

2. **Voluntary Rainfall Station** (without * mark) located at District and Province. Rainfall observation is performed daily at 09.00 a.m. by the voluntary observer. The daily amount of rainfall means the total amount of rainfall in 24 hr. period from 09.00 a.m. of the recorded date to 09.00 a.m. of the following day.

3. **Rainfall and Temperature Data.** The daily rainfall and temperature observations are submitted to the Meteorological Department soon after the measurement by the following means :—

   — By radio or telegraph from the Meteorological Department's stations.
   — By telegraph from voluntary rainfall stations

   Those daily reports generally arrive at the Meteorological Department from about 07.00 a.m. to 07.00 p.m.

4. **Rainfall Intensity in 1 day** (24 hours)

Light Rainfall	**amounts**	0.1 — 10.0 millimetres
Moderate Rainfall	„	10.1 — 35.0 „
Heavy Rainfall	„	35.1 — 90.0 „
Very Heavy Rainfall	„	90.1 millimetres and above
Blank	represents	No rainfall or observation of rainfall does not arrive in time for publication.
T	„	Trace or light rainfall with amount less than 0.1 millimetres.

Various Data in this publication are published hurriedly to service the user. Therefore the user should be cautious in using them. If there is any doubts please inquired the Meteorological Statistics Subdivision of the Climatology Division for further informations by dialing the number 3916054 and 3910178.

Meteorological Department Climatology Division.
Bangkok Metropolis

● กำหนดออก สัปดาห์ละ 1 ฉบับ ปีละ 52 ฉบับ

● ค่าบำรุง ฉบับละ 5 บาท ปีละ 150 บาท

● การบอกรับ ติดต่อที่กองภูมิอากาศ กรมอุตุนิยมวิทยา

โทร. 3916054

พิมพ์ที่โรงพิมพ์กรมอุตุนิยมวิทยา กระทรวงคมนาคม กรุงเทพมหานคร

นายสมิทธ ธรรมสโรช ผู้พิมพ์ผู้โฆษณา 2521

M06.1/593
T.364we

กรมอุตุนิยมวิทยา กระทรวงคมนาคม

รายงานอากาศประจำสัปดาห์ ระหว่างวันที่ ๒๖ มิถุนายน – ๒ กรกฎาคม ๒๕๒๑

และ

การคาดหมายลักษณะอากาศ ระหว่างวันที่ ๓ – ๙ กรกฎาคม ๒๕๒๑

CENTRAL LIBRARY
JUL 27 1978
N.O.A.A.
U. S. Dept. of Commerce

ฉบับที่ ๒๖/๒๕๒๑

น.อ. ดร. ขจิต บัวจิตติ ร.น.

อธิบดีกรมอุตุนิยมวิทยา

METEOROLOGICAL DEPARTMENT

MINISTRY OF COMMUNICATIONS

BANGKOK, THAILAND

WEEKLY WEATHER REPORT

DURING THE PERIOD 26 JUNE – 2 JULY 1978

AND

WEATHER OUTLOOK

DURING 3 – 9 JULY 1978

No.26/1978

Capt. Kajit Buajitti R.T.N.

Director – General

หมายเหตุ

1. สถานีของกรมอุตุนิยมวิทยา (มีเครื่องหมาย *) ทำการตรวจวัดจำนวนฝน ตกเวลา 07.00 น. ทุกวัน โดยเจ้าหน้าที่ของกรมอุตุนิยมวิทยา ดังนั้น จำนวนฝนรายวันในรายงานเล่มนี้ หมายถึงปริมาณฝนรวมในช่วงเวลา 24 ชั่วโมง ตั้งแต่เวลา 07.00 น. ของวันที่แจ้งไว้ในรายงาน จนถึงเวลา 07.00 น. ของวันรุ่งขึ้น

2. สถานีฝนอำเภอและจังหวัด (ไม่มีเครื่องหมาย *) ทำการ ตราจวัด จำนวนฝนตกเวลา 09.00 น. ทุกวัน โดยเจ้าหน้าที่ ที่อยู่ในอำเภอหรือจังหวัดที่ได้รับแต่งตั้งจากกรมอุตุนิยมวิทยา ดังนั้น จำนวนฝนรายวัน หมายถึงปริมาณฝนรวมในช่วงเวลา 24 ชั่วโมง ตั้งแต่เวลา 09.00 น. ของวันที่แจ้งไว้ในรายงานจนถึงเวลา 09.00 น. ของวันรุ่งขึ้น

3. ข้อมูลฝนและอุณหภูมิ ที่พิมพ์ในรายงานเล่มนี้ เป็นข้อมูลที่เจ้าหน้าที่ผู้ทำการตรวจรายงานมายังกรมอุตุนิยมวิทยา ทุกวันภายหลังการตรวจ

   — สถานีของกรมอุตุนิยมวิทยา รายงานทางวิทยุโทรศัพท์หรือโทรเลข

   — สถานีฝนอำเภอและจังหวัด รายงานทางโทรเลข

   รายงานดังกล่าวนี้ กรมอุตุนิยมวิทยา จะได้รับ ตั้งแต่เวลา ประมาณ 07.00 น. จนถึงเวลา 19.00 น.

4. เกณฑ์ฝนใน 1 วัน (24 ชั่วโมง)

ฝนเล็กน้อย	จำนวนตั้งแต่	0.1 — 10.0 มิลลิเมตร
ฝนปานกลาง	„	10.1 — 35.0 „
ฝนหนัก	„	35.1 — 90.0 „
ฝนตกหนักมาก	„	90.1 มิลลิเมตร ขึ้นไป
ช่องว่าง	หมายความว่า	ไม่มีฝนตกหรือยังไม่ได้รับรายงาน
T	„	ฝนตกน้อยไม่ถึง 0.1 มิลลิเมตร

ข้อมูลต่าง ๆ เหล่านี้ได้ดำเนินการจัดพิมพ์โดยรีบด่วน เพื่อสนองความต้องการแก่ผู้ใช้ จึงยังไม่ได้ทำการตรวจสอบ ฉะนั้น ผู้ใช้ควรพิจารณาข้อมูลก่อนที่จะนำไปใช้ หากมีข้อสงสัยประการใด โปรดติดต่อสอบถามเจ้าหน้าที่ งานสถิติอุตุนิยมวิทยา กองภูมิอากาศ โทรศัพท์ 3916054 และ 3910178

กองภูมิอากาศ กรมอุตุนิยมวิทยา

กรุงเทพมหานคร

การคาดหมายลักษณะอากาศใน ๗ วันข้างหน้า

ตั้งแต่วันที่ ๓ – ๙ กรกฎาคม ๒๕๒๑

ลักษณะทั่วไป

มรสุมตะวันตกเฉียงใต้ซึ่งปกคลุมประเทศไทยยังคงมีกำลังค่อนข้างแรงในระหว่างสัปดาห์

ภาคเหนือ	จะมีฝนกระจายเกือบทั่วไปโดยมีฝนตกหนักบางแห่งทางตอนบนของภาคในตอนต้นสัปดาห์ หลังจากนั้นฝนจะลดลง
ภาคตะวันออกเฉียงเหนือ ภาคกลาง ภาคตะวันออกรวมทั้งจันทบุรี	จะมีฝนหรือฝนฟ้าคะนองกระจาย ส่วนมากในระยะครึ่งแรกของสัปดาห์
ภาคใต้ฝั่งตะวันออก	จะมีฝนเป็นแห่ง ๆ ตลอดสัปดาห์
ภาคใต้ฝั่งตะวันตก	จะมีฝนกระจายเกือบทั่วไปโดยมีฝนตกหนักบางแห่ง ส่วนมากในระยะครึ่งแรกของสัปดาห์
กรุงเทพมหานคร	จะมีฝนหรือฝนฟ้าคะนองกระจาย ส่วนมากในระยะครึ่งแรกของสัปดาห์

กรมอุตุนิยมวิทยา

๓ ก.ค. ๒๕๒๑

Weather outlook for the period 3 - 9 July 1978

General Situation

Southwest monsoon over Thailand is still rather active at the beginning of the week.

Northern Part:	Almost widespread rain with isolated heavy falls in the northern portion of the part at the beginning of the week and hence decreasing in rainfall.
Northeastern Part: Central Part: Eastern Part and Coastal Area:	Scattered showers or thundershowers mainly during the first half of the week.
Southern Thailand East Coast:	Widely scattered showers throughout the week.
Southern Thailand West Coast:	Almost widespread rain with isolated heavy falls mainly during the first half of the week.
Bangkok Metropolis:	Scattered showers or thundershowers mainly during the first half of the week.

Meteorological Department

3 July 1978.

สรุปลักษณะอากาศทั่วไปในรอบสัปดาห์

ตั้งแต่วันที่ ๒๖ มิถุนายน – ๒ กรกฎาคม ๒๕๒๑

๑. ในวันที่ ๒๖ มิถุนายน ได้มีพายุดีเปรสชั่นก่อตัวขึ้นในบริเวณตอนบนของทะเลจีนใต้ และได้เคลื่อนตัวไปทางตะวันตกผ่านตอนล่างสุดของประเทศจีนเข้าสู่ประเทศ[illegible] ในวันที่ [illegible] และได้สลายตัวในเวลาต่อมา และในวันที่ ๒๗ มิถุนายน ได้มีพายุดีเปรสชั่นก่อตัวขึ้นอีกลูกหนึ่งในบริเวณหมู่เกาะฟิลิปปินส์ พายุนี้ได้เคลื่อนตัวไปทางตะวันตกค่อนไปทางเหนือเล็กน้อยเข้าสู่ฝั่งเวียดนามในวันที่ ๓๐ มิถุนายน ผ่านภาคตะวันออกเฉียงเหนือของประเทศไทยบริเวณจังหวัดอุบลราชธานี จังหวัดขอนแก่น และจังหวัดเลย โดยเมื่อวันที่ ๒ กรกฎาคม มีศูนย์กลางอยู่บริเวณจังหวัดเลย หรือที่ละติจูด ๑๗.๔ องศาเหนือ ลองจิจูด ๑๐๒.๑ องศาตะวันออก และเคลื่อนตัวไปทางตะวันตกเฉียงเหนือด้วยความเร็วประมาณ ๒๕ กิโลเมตรต่อชั่วโมง เข้าสู่ภาคเหนือ

อนึ่ง กลุ่มรวมตะวันตกเฉียงใต้ที่พัดปกคลุมอ่าวไทยได้มีกำลังแรงในตอนต้นและปลายสัปดาห์ ลักษณะเช่นนี้ทำให้ประเทศไทยตอนบนมีฝนกระจายในตอนต้นสัปดาห์ ส่วนในตอนปลายสัปดาห์มีฝนตกทั่วไป โดยมีฝนตกหนักถึงหนักมากเกือบทั่วไปในบริเวณภาคเหนือและภาคตะวันออกเฉียงเหนือ สำหรับภาคใต้ฝั่งตะวันออกมีฝนเป็นแห่ง ๆ และมีฝนทั่วไป ทางภาคใต้ฝั่งตะวันตกมีฝนหนักถึงหนักมากเป็นแห่ง ๆ ตลอดสัปดาห์

๒. รายงานอุณหภูมิสูงสุดในภาคต่าง ๆ ของประเทศไทยมีดังนี้.–

ภาคเหนือ	๓๗.๕ °ซ.ที่	อ.เมือง	จ.เชียงใหม่	เมื่อวันที่ ๑ ก.ค.
ภาคตะวันออกเฉียงเหนือ	๓๗.๕ °ซ.ที่	อ.เมือง	จ.นครราชสีมา	" ๒๕ มิ.ย.
ภาคกลาง	๓๕.๕ °ซ.ที่	อ.เมือง	จ.กาญจนบุรี	" ๓๐ มิ.ย.
ภาคตะวันออก	๓๓.๕ °ซ.ที่	อ.สัญญประเทศ	จ.[illegible] จันทบุรี	" ๓๐ มิ.ย.
ภาคใต้	๓๖.๓ °ซ.ที่	อ.คะกั้วปา	จ.พัง[illegible]	" ๒๕ มิ.ย.

๓. รายงานฝนสูงสุดในภาคต่าง ๆ ของประเทศไทยมีดังนี้.–

ภาคเหนือ	๑๓๕.๐ มม.ที่	อ.เชียงของ	จ.เชียงราย	เมื่อวันที่ ๒๗ มิ.ย.
ภาคตะวันออกเฉียงเหนือ	๒๐๔.๖ มม.ที่	อ.บ้านแพง	จ.นครพนม	" ๒๖ มิ.ย.
ภาคกลาง	๕๐.๖ มม.ที่	อ.หนองฉาง	จ.อุทัยธานี	" ๒๕ มิ.ย.
ภาคตะวันออก	๑๐๔.๔ มม.ที่	อ.แหลมงอบ	จ.ตราด	" ๒๗ มิ.ย.
ภาคใต้	๑๑๐.๔ มม.ที่	อ.เมือง	จ.ระนอง	" ๒๗ มิ.ย.

กรมอุตุนิยมวิทยา

๕ ก.ค. ๒๑

[illegible]y Weather Summary

Period 26 June – [illegible] July 1978

1. On 26th June a depression had formed in upper South China Sea and moved westward passing through southern most of China and on 28th June was at Laos and dissipated later on. On 27th June, another depression had formed near Phillipine Islands and moved westnorthwest into the coast of Vietnam on 30th June and passed through the Northeastern Part of Thailand on Ubol Ratchathani, Khon Kaen and Loei provicences. On 2nd July, its centre was at about Loei or at latitude 17.4° north longitude 102.1° east and moving northwest at about 25 kilometres per hour to the Northern Part of Thailand.

An active southwest monsoon prevailed over the Gulf of Thailand during the beginning and the end of the period.

According to the above, scattered rainfall were experienced in upper Thailand at the beginning of the period and widespread rainfall with almost widespread heavy to very heavy falls were recorded during the end of the period in the Northern and Northeastern Parts of Thailand. Widely scattered rainshowers and widespread rainfall with widely scattered heavy to very heavy falls occurred throughout the week in Southern Thailand East Coast and Southern Thailand West Coast respectively.

2. Hight temperature in various parts of Thailand were as follows:-

Northern Part	37.5°C.at Amphoe Muang	Chiang Mai	on	1 Jul.
Northeastern Part	37.5°C.at Amphoe Muang	Nakhon Ratchasima	"	29 Jun.
Central Part	35.5°C.at Amphoe Muang	Kanchanaburi	"	30 Jun.
Eastern Part	33.9°C.at Aranyaprathet	Prachin Buri	"	30 Jun.
Southern Part	36.3°C.at Takua Pa	Phangnga	"	29 Jun.

3. Heaviest rainfall in various parts of Thailand were as follows:-

Northern Part	135.0 mm.at Chiang Khong	Chiang Rai	on	27 Jun.
Northeastern Part	208.6 mm.at Ban Phaeng	Nakhon Phanom	"	26 Jun.
Central Part	50.6 mm.at Nong Chang	Uthai Thani	"	29 Jun.
Eastern Part	108.8 mm.at Laem Ngop	Trat	"	27 Jun.
Southern Part	110.9 mm.at Amphoe Muang	Ranong	"	27 Jun.

Meteorological Department
3 July 1978

ข่าวอากาศเพื่อการเกษตรประจำสัปดาห์

เมื่อวันที่ 26 มิถุนายน – 2 กรกฎาคม 2521 มีลักษณะอากาศซึ่งพอสรุปได้ดังต่อไปนี้ :-

ในวันที่ 26 มิถุนายน ได้มีพายุดีเปรสชั่นก่อตัวขึ้นในบริเวณตอนบนของทะเลจีนใต้และได้เคลื่อนตัวไปทางตะวันตกผ่านตอนล่างสุดของประเทศจีนเข้าสู่ประเทศลาวในวันที่ 28 และได้สลายตัวในเวลาต่อมา และในวันที่ 27 มิถุนายนได้มีพายุดีเปรสชั่นก่อตัวขึ้นอีกลูกหนึ่งในบริเวณหมู่เกาะฟิลิปปินส์ พายุนี้ได้เคลื่อนตัวไปทางตะวันตกค่อนไปทางเหนือเล็กน้อยเข้าสู่ฝั่งเวียดนามในวันที่ 30 มิถุนายน ผ่านภาคตะวันออก-เฉียงเหนือของประเทศไทยบริเวณจังหวัดอุบลราชธานี จังหวัดขอนแก่นและจังหวัดเลย โดยเมื่อวันที่ 2 กรกฎาคม มีศูนย์กลางอยู่บริเวณจังหวัดเลย หรือที่ละติจูด 17.4 องศาเหนือ ลองจิจูด 102.1 องศาตะวันออก และเคลื่อนตัวไปทางตะวันตกเฉียงเหนือด้วยความเร็วประมาณ 20 กิโลเมตรต่อชั่วโมงเข้าสู่ภาคเหนือ

อนึ่งลมมรสุมตะวันตกเฉียงใต้ที่พัดปกคลุมอ่าวไทยได้มีกำลังแรงในตอนต้นและปลายสัปดาห์ ลักษณะเช่นนี้ทำให้ประเทศไทยตอนบนมีฝนกระจายในตอนต้นสัปดาห์ ส่วนในตอนปลายสัปดาห์มีฝนตกทั่วไปโดยมีฝนตกหนักถึงหนักมากเกือบทั่วไปในบริเวณภาคเหนือและภาคตะวันออกเฉียงเหนือ สำหรับภาคใต้ฝั่งตะวันออกมีฝนเป็นแห่ง ๆ และมีฝนทั่วไปทางภาคใต้ฝั่งตะวันตก โดยมีฝนหนักถึงหนักมากเป็นแห่ง ๆ.

ข้อควรทราบ

ต้นสัปดาห์นี้ยังคงมีฝนหนาแน่นทางตอนบนของภาคเหนือ และด้านตะวันตกของภาคใต้ ต่อจากนั้นจะมีฝนน้อยลงเกือบทั่วไป อนึ่งระยะนี้ลมมรสุมตะวันตกเฉียงใต้ในทะเลอันดามันและบริเวณอ่าวไทยยังมีกำลังค่อนข้างแรง ฉะนั้นชาวประมงควรระมัดระวังอันตรายไว้ด้วย.

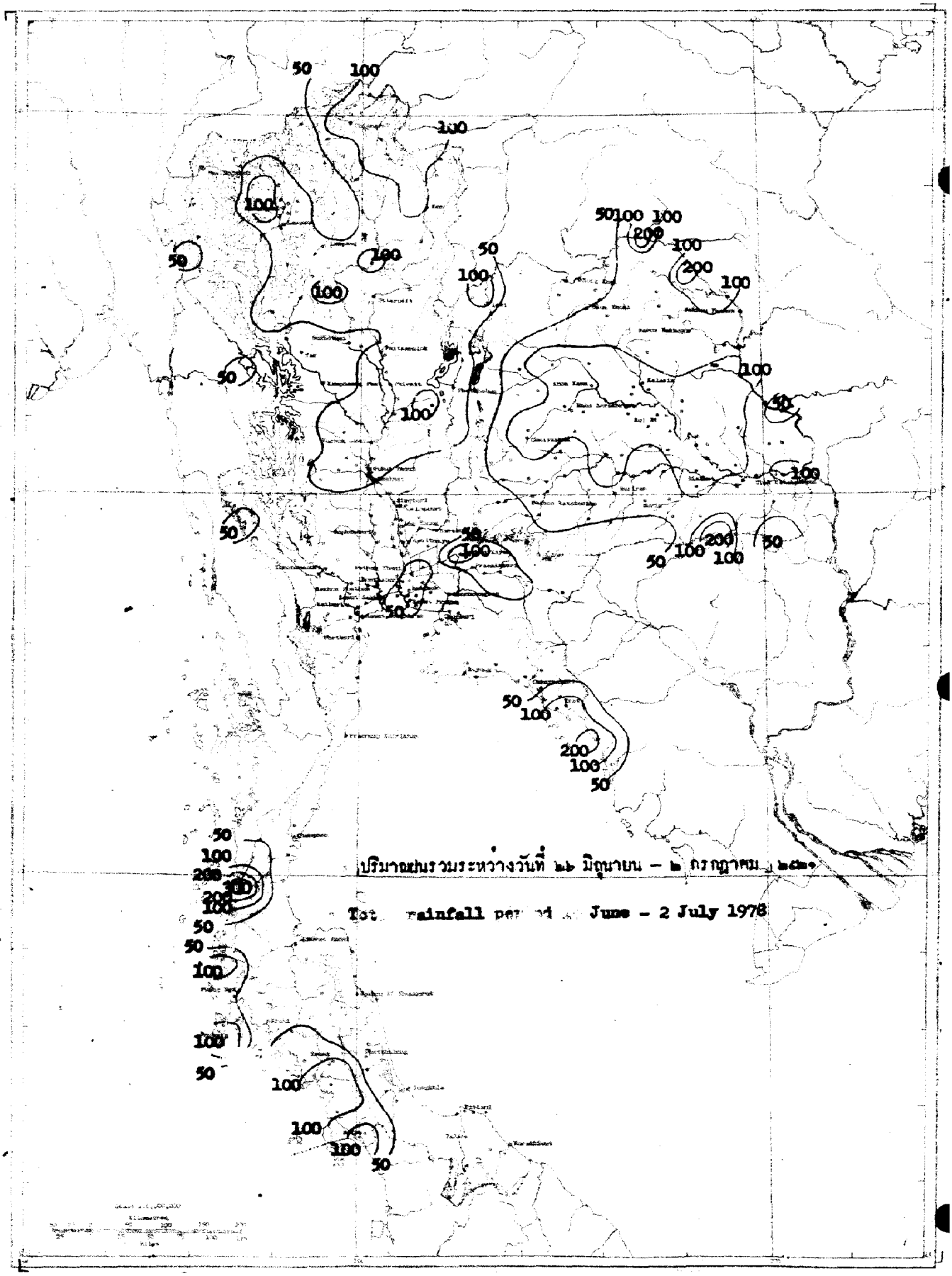
ปริมาณฝนรวมระหว่างวันที่ ๒๖ มิถุนายน – ๒ กรกฎาคม ๒๕๒๑
Total rainfall period 26 June – 2 July 1978

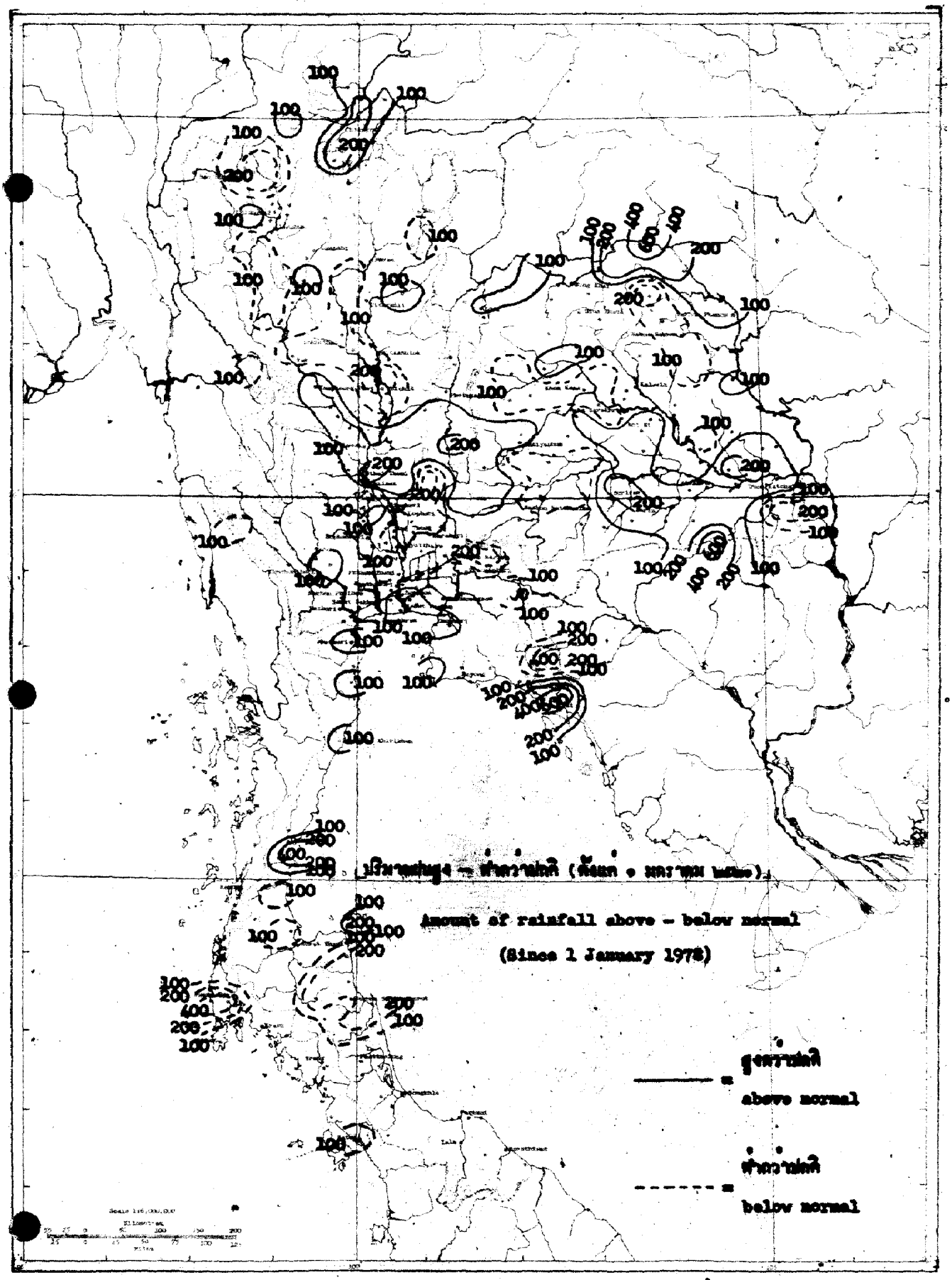
Amount of rainfall above - below normal
(Since 1 January 1978)
above normal
below normal

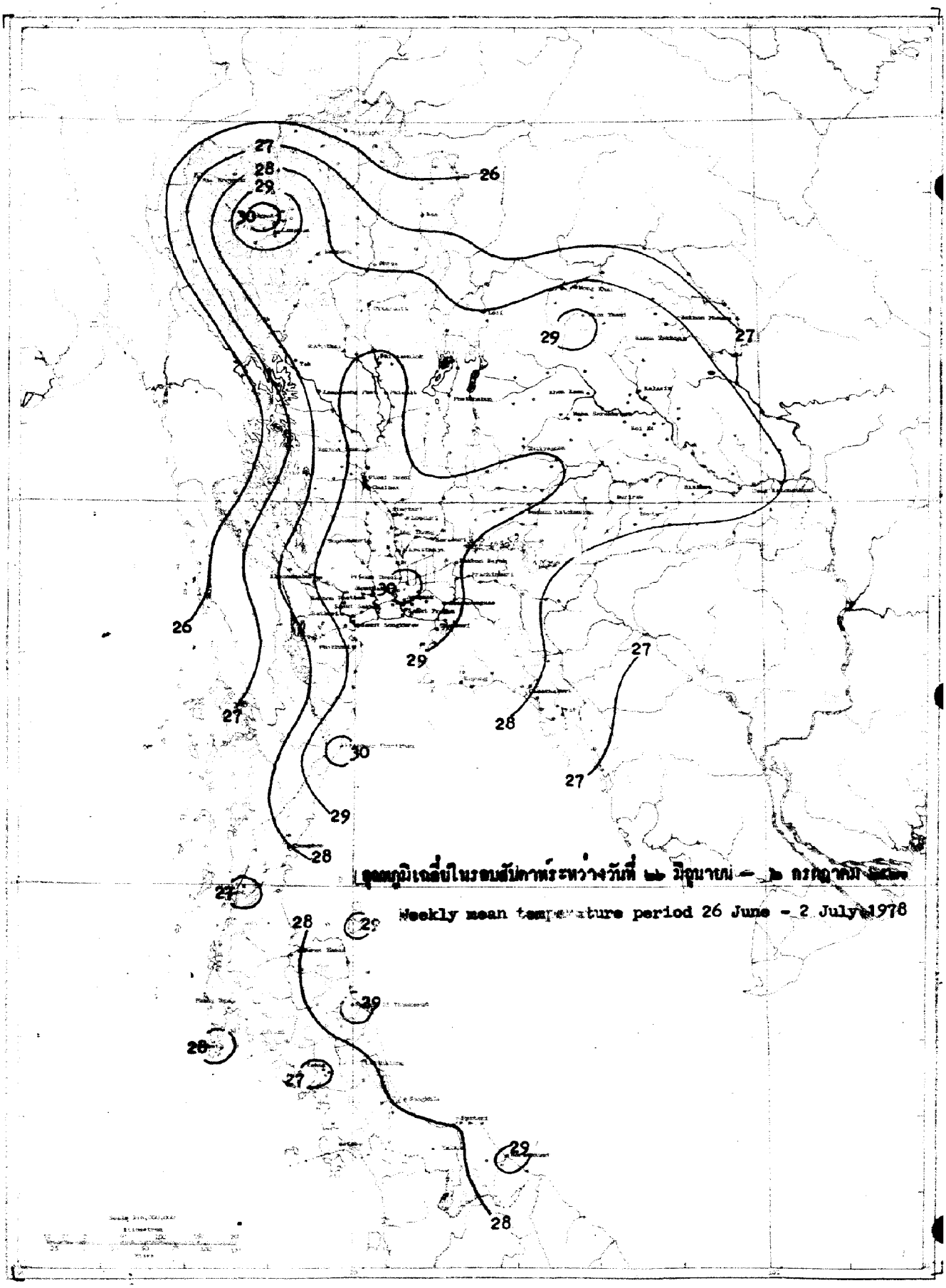

อุณหภูมิเฉลี่ยในรอบสัปดาห์ระหว่างวันที่ ๒๖ มิถุนายน – ๒ กรกฎาคม ๒๕๒๑

Weekly mean temperature period 26 June - 2 July 1978

สถานีฝน	Station	วันที่และจำนวนน้ำฝนเป็นมิลลิเมตร Date and amount of rainfall in millimeters							ฝนรวม มม. Total rainfall mm.	ฝนรวมตั้งแต่ 1 มกราคม Accumulative rainfall since 1 January	
		มิถุนายน–กรกฎาคม June–July								ปริมาณ มม. Amount mm.	สูงต่ำกว่าปกติ Above or below Normal
		26	27	28	29	30	1	2			
ภาคเหนือ	**NORTHERN PART**										
1 **เชียงราย**	CHIANG RAI*	1.8	49.5	10.1			10.0	86.6	158.0	899.5	+287.0
2 แม่สาย	Mae Sai	3.2	58.9	17.5	T		12.3		91.9	702.6	+141.2
3 เชียงแสน	Chiang Saen	19.6	130.9	4.8			25.7		181.0	852.1	+359.1
4 เชียงของ	Chiang Khong	4.1	135.0	19.3			1.0		159.4	635.9	+139.7
5 แม่จัน	Mae Chan	8.1	56.2	10.7			29.8		104.8	595.6	-193.4
6 แม่สรวย	Mae Suai		30.9	15.6					46.5	478.6	+ 56.7
7 เทิง	Thoeng	32.6	32.5				40.0		105.1	635.7	+ 59.5
8 เชียงคำ	Chiang Kham	22.1	50.8	47.6			27.3		147.8	453.4	- 29.8
9 เวียงป่าเป้า	Wiang Pa Pao	32.8		12.8	1.3				46.9	404.5	+ 47.4
10 พาน	Phan	1.2	37.4	27.1			11.5		77.2	680.7	+[illegible]0.9
11 แม่ใจ	Mae Chai	0.9	32.2		2.0		15.0		50.1	516.1	- 24.5
12 พะเยา	Phayao		23.7	[illegible]2.5					36.2	419.4	+ 47.9
13 จุน	Chun			[illegible]7.0					17.0	223.3	-358.7
14 **แม่ฮ่องสอน**	MAE HONG SON*	11.1	15.8	19.5	T				46.4	372.3	- 68.3
15 ปาย	Pai	20.0	4.5	19.0					43.5	246.0	-181.0
16 ขุนยวม	Khun Yuam	5.6	5.0	13.5					24.1	309.3	- 80.0
17 แม่ลาน้อย	Mae La Noi									323.0	
18 แม่สะเรียง	Mae Sariang*	4.5	14.3	5.4	0.5	0.2	48.2	48.4	73.5	411.2	- 26.2
19 **เชียงใหม่**	CHIANG MAI*	T	9.3	9.6	T		81.8	93.3	194.0	501.0	+ 85.5
20 ฝาง	Fang	5.9		10.8	5.3		11.3		33.3	504.2	+117.1
21 แม่อาย	Mae Ai		40.8						40.8	108.0	
22 เชียงดาว	Chiang Dao			86.9					86.9	285.1	-216.7
23 แม่แตง	Mae Taeng		19.7	16.1	20.1		55.5		111.4	430.6	+ 50.1
24 แม่ริม	Mae Rim		12.2	6.2	7.5				75.9	171.2	-197.4
25 สันทราย	San Sai		21.1	16.2			77.6		114.9	248.6	-134.3
26 ดอยสะเก็ด	Doi Saket	1.6	12.8	10.8			44.5		69.7	415.3	+ 70.4
27 สันกำแพง	San Kamphaeng						60.5		60.5	314.2	+ 42.0
28 หางดง	Hang Dong		6.2		6.0		49.6		61.8	329.7	- 17.1
29 สารภี	Saraphi		13.2	2.4	0.8		40.3		56.7	323.6	
30 สันป่าตอง	San Pa Tong		58.0		4.5		63.5		126.0	422.9	+105.8
31 จอมทอง	Chom Thong		11.7	4.2					15.9	261.8	- 38.2
32 ฮอด	Hot		7.8	5.1			19.7		32.6	214.1	-167.5
33 **ลำพูน**	LAMPHUN		5.2	5.7	22.1		48.4		81.4	404.4	+ 80.4
34 ป่าซาง	Pa Sang		8.4		25.9		32.0		66.3	406.3	+ 84.5
35 ลี้	Li			8.9	0.9				9.8	238.1	-197.7
36 **ลำปาง**	LAMPANG*	0.6	6.1	1.6			46.0	33.1	87.4	386.9	- 10.9
37 งาว	Ngao	5.3	17.5	7.9					30.7	446.9	+ 9.7
38 แจ้ห่ม	Chae Hom	2.8	10.4	6.9					20.1	281.2	- 42.5
39 เกาะคา	Ko Kha		2.2	3.1			57.3		62.6	383.5	- 11.5
40 สบปราบ	Sop Prap	0.1	3.3	6.9			85.0		95.3	570.3	+163.0

สถานีฝน	Station	วันที่และจำนวนน้ำฝนเป็นมิลลิเมตร Date and amount of rainfall in millimeters มิถุนายน–กรกฎาคม June–July 26	27	28	29	30	1	2	ฝนรวม มม. Total rainfall mm.	ฝนรวมตั้งแต่ 1 มกราคม Accumulative rainfall since 1 January ปริมาณ มม. Amount mm.	สูงต่ำกว่าปกติ Above or below Normal
41 เถิน	Thoen			5.9					5.9	272.4	- 40.5
42 แม่พริก	Mae Phrik										
43 แพร่	PHRAE*	3.5	10.0	0.1	T		45.7	41.7	101.0	470.5	+ 74.5
44 สอง	Song										
45 สูงเม่น	Sung Men									168.9	-148.4
46 เด่นชัย	Den Chai		2.3		1.0		75.3		78.6	416.9	- 44.3
47 น่าน	NAN*	32.3	19.8	3.7	T		55.6	48.9	160.3	451.0	- 47.7
48 ทุ่งช้าง	Thung Chang	35.2	45.3	18.1					98.6	630.7	+ 55.2
49 เชียงกลาง	Chiang Klang	60.0	32.3	20.0					112.3	240.8	
50 ท่าวังผา	Tha Wang Pha*	38.4	31.1	6.7	3.7		8.4	43.2	131.5	512.0	- 83.7
51 ปัว	Pua	57.1	29.2						86.3	524.4	+ 82.3
52 สา	Sa	30.2	19.3	3.6					53.1	338.8	-111.4
53 นาน้อย	Na Noi										
54 อุตรดิตถ์	UTTARADIT*	0.1	1.3	1.1			51.[illegible]	32.3	86.3	453.0	- 61.2
55 ฟากท่า	Fak Tha	10.2	6.6		7.3				24.1	374.0	-100.8
56 น้ำปาด	Nam Pat		2.2	8.7	9.6		60.5		81.0	689.2	+237.4
57 สนามบินอุตรดิตถ์	Uttaradit Airport*										
58 ท่าปลา	Tha Pla		4.1	35.5			31.4		71.0	369.4	- 95.8
59 ลับแล	Laplae						119.7		119.7	356.1	-136.7
60 ตาก	TAK*	T	2.5	15.1			13.3	2.0	32.9	253.6	-124.5
61 เขื่อนภูมิพล	Bhumibol Dam*	T	2.2	13.1			79.8	3.2	98.3	174.9	-150.1
62 บ้านตาก	Ban Tak		8.5	15.8			10.2		34.5	250.1	- 50.3
63 แม่ระมาด	Mae Ramat										
64 แม่สอด	Mae Sot*	30.2	23.0	18.2	2.6	T	5.2	2.0	81.2	337.6	-126.4
65 สุโขทัย	SUKHOTHAI									169.4	-186.0
66 ทุ่งเสลี่ยม	Thung Saliam			39.2					39.2	146.1	-209.3
67 สวรรคโลก	Sawankhalok			11.5			60.2		71.7	350.9	+ 13.6
68 กงไกรลาศ	Kong Krailat		1.2	5.6			25.0		31.8	302.4	-137.3
69 บ้านด่านลานหอย	Ban Dan Lan Hoi										
70 พิษณุโลก	PHITSANULOK*		0.3	25.4	17.6		32.0	6.3	81.6	387.3	-107.3
71 นครไทย	Nakhon Thai										
[illegible]หมพิราม	Phrom Phiram			7.0			39.5		46.5	308.0	- 45.5
73 วังทอง	Wang Thong			20.0	6.3		50.2		76.5	386.9	- 82.2
74 บางกระทุ่ม	Bang Kratum									232.4	-270.2
75 กำแพงเพชร	KAMPHAENG PHET									543.9	+189.5
76 พรานกระต่าย	Phan Kratai									462.1	-19.8
77 คลองขลุง	Khlong Khlung						30.4		30.4	420.1	+ 19.8
78 ขาณุวรลักษบุรี	Khanu Woralaksaburi	T	13.6		28.5		42.2		84.3	627.3	+158.7
79 พิจิตร	PHICHIT*		4.0						4.0	142.5	-338.9
80 สามง่าม	Sam Ngam									369.7	-51.3
81 ตะพานหิน	Taphan Hin		19.5		0.4		50.4		70.3	321.5	-132.0

สถานีฝน	Station	วันที่และจำนวนน้ำฝนเป็นมิลลิเมตร Date and amount of rainfall in millimeters มิถุนายน–กรกฎาคม June–July							ฝนรวม มม. Total rainfall mm.	ฝนรวมตั้งแต่ 1 มกราคม Accumulative rainfall since 1 January	
		26	27	28	29	30	1	2		ปริมาณ มม. Amount mm.	สูงต่ำกว่าปกติ Above or below Normal
82 บางมูลนาก	Bang Mun Nak								0.0	92.6	-301.5
83 โพทะเล	Pho Thale										
84 เพชรบูรณ์	PHETCHABUN *	1.1	16.6	0.5			25.6	23.7	67.5	376.3	-108.3
85 หล่มเก่า	Lom Kao	T		T	2.4				2.4	315.1	- 69.8
86 หล่มสัก	Lom Sak *	0.4	2.0	T			53.1	20.5	76.0	397.3	- 41.8
87 ชนแดน	Chon Daen	7.8	8.1	6.6			92.4		114.9	544.2	+129.9
88 หนองไผ่	Nong Phai	0.7	14.7				56.7		72.1	517.4	+ 40.4
89 วิเชียรบุรี	Wichian Buri *	T	12.6				13.1	0.4	26.1	771.9	+346.2
ภาคตะวันออกเฉียงเหนือ	NORTHEASTERN PART										
1 เลย	LOEI *	0.7	11.4	1.3	0.5		64.4	45.5	123.8	672.0	+150.7
2 เชียงคาน	Chiang Khan		5.2	14.0					19.2	614.3	+ 59.0
3 ท่าลี่	Tha Li								0.0	286.8	- 7
4 ด่านซ้าย	Dan Sai		7.7	1.5	0.7				9.9	456.5	+ 17.3
5 วังสะพุง	Wang Saphung	8.2	22.2						30.4	560.4	+ 66.4
6 หนองคาย	NONG KHAI	4.4	10.1				7.9	18.9	41.3	644.2	- 95.4
7 ศรีเชียงใหม่	Si Chiang Mai	6.3	6.5				14.2		27.0	857.4	+110.6
8 ท่าบ่อ	Tha Bo										
9 โพนพิสัย	Phon Phisai	33.0							33.0	934.3	+254.7
10 บึงกาฬ	Bung Kan	188.5	16.7	12.3			1.6		219.1	1707.2	+658.4
11 เซกา	Seka *	53.7	6.8						60.5	540.6	+ 2.9
12 อุดรธานี	UDON THANI	1.4	1.9		2.0		28.8	14.9	49.0	622.6	- 22.9
13 เพ็ญ	Phen								0.0	566.6	+ 57.7
14 กุมภวาปี	Kumphawapi	2.5			11.1				13.6	399.5	- 52.8
15 หนองหาร	Nong Han	8.2							8.2	537.6	+ 59.3
16 หนองบัวลำภู	Nong Bua Lam Phu										
17 สกลนคร	SAKON NAKHON *	28.7	16.0	T			4.0	6.2	54.9	662.7	+ 16.6
18 วานรนิวาส	Wanon Niwat	12.0							12.0	318.3	-394.8
19 สว่างแดนดิน	Sawang Daen Din	21.4					2.6		24.0	567.3	-144.7
20 พรรณานิคม	Phanna Nikhom	16.3	4.8				6.5		27.6	493.7	-176.9
21 นครพนม	NAKHON PHANOM	84.8	7.9	9.2			7.8	5.3	115.0	1117.8	+153.7
22 บ้านแพง	Ban Phaeng	208.6	9.4	0.6			8.2		226.8	1364.1	+291.7
23 ท่าอุเทน	Tha Uthen	142.1	16.6	2.4					161.1	996.3	+172.6
24 นาแก	Na Kae	45.3	4.4	2.2			5.9		67.8	656.0	+ 20.0
25 ธาตุพนม	That Phanom	30.2					7.7		47.9	610.1	- 71.6
26 มุกดาหาร	Mukdahan *	26.4	32.3	6.9		T	50.3	1.8	117.7	760.6	+150.6
27 กาฬสินธุ์	KALASIN	4.1	6.3	0.9			88.2		99.5	553.2	+ 20.3
28 ยางตลาด	Yang Talat	5.7	5.3	3.8			93.5		108.3	446.2	- 39.4
29 สหัสขันธ์	Sahatsakhan	29.6							29.6	466.5	- 53.8
30 กุฉินารายณ์	Kuchinarai	28.5		4.8					33.3	372.3	-159.1
31 กมลาไสย	Kamalasai	4.7	9.4	0.1			40.3		154.5	586.7	+ 95.4
32 ร้อยเอ็ด	ROI ET *	1.3	4.0	3.3		14.0	40.6	30.6	193.8	712.6	+177.2

สถานีฝน	Station	วันที่และจำนวนน้ำฝนเป็นมิลลิเมตร Date and amount of rainfall in millimeters							ฝนรวม มม. Total rainfall mm.	ฝนรวมตั้งแต่ 1 มกราคม Accumulative rainfall since 1 January	
		มิถุนายน–กรกฎาคม June–July								ปริมาณ มม. Amount mm.	สูงต่ำกว่าปกติ Above or below Normal
		26	27	28	29	30	1	2			
33 โพนทอง	Phon Thong	13.7	10.5	11.8			150.3		186.3	537.9	- 11.6
34 ธวัชบุรี	Thawatchaburi										
35 อาจสามารถ	At Samat										
36 เสลภูมิ	Selaphum										
37 จตุรพักตร์พิมาน	Chaturaphak Phiman										
38 เกษตรวิสัย	Kaset Wisai										
39 สุวรรณภูมิ	Suwannaphum			3.7		44.7			48.4	104.5	
40 มหาสารคาม	MAHA SARAKHAM	1.2	5.2	7.2	4.0		74.4		92.0	425.0	-137.7
41 เชียงยืน	Chiang Yun		20.0						20.0	347.0	-171.6
42 กันทรวิชัย	Kantharawichai	5.1	6.7	1.6					13.4	517.9	+ 66.4
43 โกสุมพิสัย	Kosum Phisai*	0.4	16.0	0.8			91.2		108.4	408.9	-189.1
44 บรบือ	Borabu			27.0					27.0	345.7	-189.1
45 วาปีปทุม	Wapi Pathum						128.0		128.0	348.5	+128.0
46 พยัคฆภูมิพิสัย	Phayakkhaphum Phisai			1.2		23.5	9		114.7	510.3	+ 17.1
47 ขอนแก่น	KHON KAEN*	1.3	0.7				88.	58.7	149.3	517.0	+ 22.3
48 น้ำพอง	Nam Phong						103.		103.4	503.2	+126.2
49 ภูเวียง	Phu Wiang		9.2		8.2	115.5			132.9	606.3	+122.5
50 ชุมแพ	Chum Phae		3.5				72.6		76.1	282.7	-134.1
51 มัญจาคีรี	Mancha Khiri		5.7						5.7	244.7	-195.8
52 ชนบท	Chonnabot		28.4				122.0		150.4	415.0	- 51.4
53 บ้านไผ่	Ban Phai		23.6				132.0		155.6	619.9	+134.7
54 พล	Phon		22.4				77.5		99.9	550.8	+ 78.0
55 หนองสองห้อง	Nong Song Hong		5.7	1.9			119.6		127.2	717.7	+128.8
56 ชัยภูมิ	CHAIYAPHUM*	0.7	8.				111.3	37.6	158.1	667.9	+187.9
57 เกษตรสมบูรณ์	Kaset Sombun								0.0	177.6	-138.1
58 ภูเขียว	Phu Khieo				7.2				7.2	396.7	- 2.8
59 คอนสวรรค์	Khon Sawan						150.1		154.8	563.9	+109.5
60 จัตุรัส	Chatturat		2				58.9		64.1	409.8	-100.2
61 บำเหน็จณรงค์	Bamnet Narong								0.0	426.8	- 57.3
62 นครราชสีมา	NAKHON RATCHASIMA*	0.					7.1	7.3	19.7	292.1	-158.3
63 บัวใหญ่	Bua										
64 โนนแดง	Khong				2.		23.2		25.6	404.5	+ 46.0
65 ด่านขุนทด	Dan Khun Thot		4.3				6.7		11.0	442.4	+ 53.2
66 โนนไทย	Non Thai				71.		20.0		91.4	582.9	+177.1
67 โนนสูง	Non Sung				6.0		15.1		21.1	509.4	+ 46.9
68 พิมาย	Phimai										
69 ลำทะเมนชัย	Lamthamenchai		5.2				5.0		10.2	538.0	+134.2
70 สูงเนิน	Sung Noen				28.2				28.2	428.0	- 5.7
71 ปักธงชัย	Pak Thong Chai		6.2		5.6				11.8	317.9	- 73.0
72 โชคชัย	Chok Chai*		0.7				5.0		5.7	406.9	+ 15.4
73 ครบุรี	Khon Buri						50.1		50.1	360.1	+ 8.4

สถานีฝน	Station	วันที่และจำนวนน้ำฝนเป็นมิลลิเมตร Date and amount of rainfall in millimeters มิถุนายน–กรกฎาคม June–July							ฝนรวม มม. Total rainfall mm	ฝนรวมตั้งแต่ 1 มกราคม Accumulative rainfall since 1 January	
		26	27	28	29	30	1	2		ปริมาณ มม. Amount mm.	สูงต่ำกว่าปกติ Above or below Normal
74	บุรีรัมย์ BURI RAM								0.0	168.0	
75	พุทไธสง Phutthaisong			2.6		18.8	114.4		135.8	666.6	+177.3
76	สตึก Satuk					28.9	107.3		136.2	860.5	+355.6
77	ลำปลายมาศ Lam Phai Mat								0.0	328.3	-198.3
78	นางรอง Nang Rong	0.3	0.6	T		0.3	39.7		40.9	423.8	- 44.8
79	สุรินทร์ SURIN		0.3			7.2	80.7	10.2	98.4	681.4	+202.8
80	รัตนบุรี Rattanaburi					59.9			59.9	719.7	+231.4
81	ท่าตูม Tha Tum						61.6	8.1	69.7	543.2	+ 98.9
82	ศีขรภูมิ Sikhoraphum										
83	ปราสาท Prasat					15.3			15.3	582.6	+132.3
84	สังขะ Sangkha								0.0	499.3	+107.1
85	ศรีสะเกษ SI SA KET								0.0	440.3	39.2
86	ราษีไศล Rasi Salai					60.4	120.5		180.9	476.2	+ 14.7
87	กันทรารมย์ Kantharurom					14.8	50.8		65.6	572.9	+125.7
88	ขุขันธ์ Khukhan					55.2			55.2	548.0	+134.4
89	ขุนหาญ Khun Han	82.0				136.0			218.0	1058.7	+641.4
90	กันทรลักษ์ Kantharalak								0.0	458.6	- 19.4
91	อุบลราชธานี UBON RATCHATHANI	2.2		0.1		10.8	100.8	2.0	115.9	759.0	+154.1
92	เขมราฐ Khemarat	10.1				1.6	34.7		46.4	537.9	- 19.0
93	อำนาจเจริญ Amnat Charoen	5.0				4.1	117.3		126.4	599.3	+ 4.3
94	ยโสธร Yasothon						45.0	160.0	205.0	420.4	-113.6
95	ตระการพืชผล Trakan Phutphon	10.4				2.5	69.6		82.5	675.9	+143.9
96	มหาชนะชัย Maha Chana Chai	T				23.1	131.4		154.5	667.2	+ 94.7
97	เขื่องใน Khuang Nai					14.1	105.2		119.3	728.9	+207.8
98	โขงเจียม Khong Chiam										
99	เดชอุดม Det Udom	5.9				27.4		43.8	77.1	262.5	-310.2
100	บุณฑริก Buntharik						35.7		35.7	602.9	+ 19.2
	ภาคกลาง CENTRAL PART										
1	นครสวรรค์ NAKHON SAWAN	T	13.6	0.4	0.1		16.4	8.2	38.7	361.3	- 70.2
2	บรรพตพิสัย Banphot Phisai		8.5		T				8.5	405.8	+ 85.2
3	ชุมแสง Chumsaeng		6.3	4.8	4.4		55.0		70.5	320.7	- 93.4
4	หนองบัว Nong Bua										
5	ลาดยาว Lat Yao				7.8		27.8		35.6	626.3	+298.5
6	ท่าตะโก Tha Tako		8.8						8.8	356.6	- 40.2
7	พยุหคีรี Phayuha Khiri		24.3		19.5		23.5		67.3	434.6	+104.5
8	ตาคลี Takhli									276.3	-170.6
9	อุทัยธานี UTHAI THANI		27.6		37.4		5.4		70.4	438.3	+ 91.1
10	สว่างอารมณ์ Suwang Arom		40.1		1.2		9.5		50.8	730.0	+135.1
11	บ้านไร่ Ban Rai									487.6	+141.7
12	ทัพทัน Thap than		20.5		13.8		6.0		40.3	569.3	+157.9
13	หนองฉาง Nong Chang		18.0		50.6				68.6	606.8	+125.9

สถานีฝน Station	วันที่และจำนวนฝนเป็นมิลลิเมตร Date and amount of rainfall in millimetres							ฝนรวม มม. Total rainfall mm.	ฝนรวมตั้งแต่ 1 มกราคม Accumulative rainfall since 1 January	
	มิถุนายน–กรกฎาคม June–July								ปริมาณ มม. Amount mm.	สูงต่ำกว่าปกติ Above or below Normal
	26	27	28	29	30	1	2			
14 หนองขาหย่าง Nong Khayang		23.3		17.8				41.1	624.8	+250.4
15 ชัยนาท CHAI NAT				2.0		3.4		5.4	381.1	+ 53.6
16 มโนรมย์ Manorom		3.8		17.2				21.0	442.8	+ 45.8
17 วัดสิงห์ Wat Sing				17.5		2.8		20.3	372.8	- 50.2
18 หันคา Hankha									327.2	- 39.3
19 สิงห์บุรี SING BURI									526.6	+157.0
20 อินทร์บุรี In Buri									282.8	-122.0
21 บางระจัน Bang Rachan						3.8		3.8	573.0	+151.2
22 พรหมบุรี Phrom Buri									242.2	-197.0
23 ลพบุรี LOP BURI*	1.2					0.2	32.8	34.2	405.8	- 92.4
24 บ้านหมี่ Ban Mi									272.8	-120.1
25 บัวชุม Bua Chum*	T	7.4				11.2	2.4	21.0	523.3	+ 22.2
26 ชัยบาดาล Chai Badan		2.2						2.2	545.6	+120.3
27 พัฒนานิคม Phatthana Nikhom		3.3	1.1					4.4	140.3	-337.9
28 โคกสำโรง Khok Samrong									232.2	-136.2
29 ท่าวุ้ง Tha Wung									235.8	-239.4
30 สุพรรณบุรี SUPHAN BURI*		0.9	T					0.9	496.2	+ 70.8
31 เดิมบางนางบวช Doembang Nangbuat									282.9	= 61.5
32 สามชุก Sam Chuk				10.1				10.1	42914	+ 6445
33 ดอนเจดีย์ Don Chedi										
34 ศรีประจันต์ Si Phrachan										
35 อู่ทอง U Thong									359.3	- 23.9
36 บางปลาม้า Bang Pa Ma									285.1	- 7.6
37 ดองพี่น้อง Song Phi Nong									343.4	+ 77.8
38 อ่างทอง ANG THONG		9.5						9.5	378.7	- 95.8
39 โพธิ์ทอง Pho Thong									289.2	-158.0
40 ไชโย Chaiyo									232.4	-158.6
41 วิเศษชัยชาญ Wiset Chai Chan									387.2	-104.2
42 ป่าโมก Pa Mok									245.1	-166.5
43 สระบุรี SARABURI									468.2	- 85.4
44 พระพุทธบาท Phra Phutthabat		8.1						8.1	376.7	
45 บ้านหมอ Ban Mo		20.7						20.7	460.0	+ 2.1
46 เสาไห้ Sao Hai	23.5	2.7						26.2	683.9	+141.4
47 แก่งคอย Kaeng Khio	7.4	1.0						8.4	437.4	- 20.5
48 หนองแค Nong Khae	26.2							26.2	574.7	+ 33.2
49 พระนครศรีอยุธยา PHRA NAKHON SI AYUTTHAYA									220.1	-189.8
50 ท่าเรือ Tha Rua	1.3	T						1.3	427.1	-118.4
51 ผักไห่ Phak Hai									336.0	-156.0
52 บางบาล Bang Ban		3.0						3.0	417.8	- 84.2
53 เสนา Sena									303.2	-158.0
54 บางไทร Bang Sai	6.6	7.5						14.1	369.3	-112.5

สถานีฝน	Station	วันที่และจำนวนน้ำฝนเป็นมิลลิเมตร Date and amount of rainfall in millimetres							ฝนรวม มม. Total rainfall mm.	ฝนรวมตั้งแต่ 1 มกราคม Accumulative rainfall since 1 January	
		มิถุนายน–กรกฎาคม June–July								ปริมาณ มม. Amount mm.	สูงต่ำกว่าปกติ Above or below Normal
		26	27	28	29	30	1	2			
55 บางปะอิน	Bang Pa-in	9.5	7.2						16.7	355.9	-132.7
56 ปทุมธานี	PATHUM THANI	13.9							13.9	264.6	-190.3
57 หนองเสือ	Nong Sua	7.0	16.5				2.8		26.3	328.1	-202.6
58 ธัญบุรี	Thanyaburi		6.6						6.6	133.7	
59 รังสิต	Rangsit	2.3					5.2		7.5	301.6	-199.4
60 ลำลูกกา	Lam Luk Ka	3.1	25.0						28.1	453.0	+ 12.9
61 นนทบุรี	NONTHABURI										
62 บางบัวทอง	Bang Bua Thong	16.7	6.4						23.1	455.0	+ 38.9
63 ธนบุรี	THON BURI										
64 ตลิ่งชัน	Taling Chan										
65 บางขุนเทียน	Bang Khun Thian										
66 ราษฎร์บูรณะ	Rat Burana										
67 กรุงเทพมหานคร	BANGKOK METROPOLIS	49.0	10.0	T	T			0.5	59.5	638.8	+142.8
68 สนามบินดอนเมือง	Don Muang Airport*	3.9	19.					62.6	86.2	502.2	+ 20.9
69 บางเขน	Bang Khen	3.7	5.8				0.2		9.7	414.8	- 50.7
70 มีนบุรี	Min Buri	3.7							3.7	120.3	-363.9
71 ลาดกระบัง	Lat Krabang									160.4	-320.7
72 ศูนย์วิจัยบางนา	Bangk Na*	26.8						9.2	36.0	599.0	
73 กาญจนบุรี	KANCHANABURI*		1.6	T				2.1	3.7	383.7	+ 11.8
74 สังขละบุรี	Sangkhla Buri										
75 เหมืองปีลือก	Pilok										
76 ทองผาภูมิ	Thong Pha Phum*	7.2	41.6	0.5	2.5	T		3.6	55.4	424.9	-171.4
77 ศรีสวัสดิ์	Si Sawat										
78 ไทรโยค	Sai Yok										
79 พนมทวน	Phanom Thuan									351.9	+105.7
80 ท่าม่วง	Tha Muang									380.1	+103.2
81 นครปฐม	NAKHON PATHOM	12.1	17.0						29.1	404.2	+ 10.1
82 บางเลน	Bang Len		16.9						16.9	343.4	-13.8
83 นครชัยศรี	Nakhon Chaisi	6.1							6.1	366.5	+ 30.3
84 ราชบุรี	RATCHABURI									123.4	
85 บ้านโป่ง	Ban Pong	4.2	6.8		T				11.0	323.0	+ 27.4
86 โพธาราม	Photharam	2.7	1.5						4.2	400.8	- 4.9
87 ดำเนินสะดวก	Damnoen Saduak										
88 ปากท่อ	Pak Tho		9.0						9.0	361.0	+ 45.5
89 สมุทรสงคราม	SAMUT SONGKHRAM		10.6						10.6	349.0	+ 63.1
90 บางคณฑี	Bang Khonthi		2.6						2.6	353.1	+ 13.5
91 อัมพวา	Amphawa									318.9	- 15.2
92 สมุทรสาคร	SAMUT SAKHON									374.3	- 54.1
93 กระทุ่มแบน	Kratum Baen	11.2							11.2	565.8	+149.1
94 สมุทรปราการ	SAMUT PRAKAN		20.2						20.2	638.9	+135.2
95 บางพลี	Bang Phli									561.7	- 21.6

สถานีฝน Station	วันที่และจำนวนน้ำฝนเป็นมิลลิเมตร Date and amount of rainfall in millimeters							ฝนรวม มม. Total rainfall mm.	ฝนรวมตั้งแต่ 1 มกราคม Accumulative rainfall since 1 January	
	มิถุนายน–กรกฎาคม June–July								ปริมาณ มม. Amount mm.	สูงต่ำกว่าปกติ Above or below Normal
	26	27	28	29	30	1	2			
ภาคตะวันออก EASTERN PART										
1 นครนายก NAKHON NAYOK	30.1	48.4		21.8				100.3	658.9	+ 34.3
2 บ้านนา Ban Na		12.3						12.3	481.8	-185.2
3 ปากพลี Pak Phli		5.3						5.3	318.9	-293.5
4 องครักษ์ Ongkharak	2.4	35.9						38.3	542.1	- 51.7
5 ปราจีนบุรี *PRACHIN BURI*	28.6	11.1				0.3	21.4	61.4	808.4	+ 66.8
6 ประจันตคาม Prachantakham	44.4	46.0						90.4	538.3	- 61.6
7 บ้านสร้าง Ban Sang	29.5							29.5	495.6	- 43.8
8 ศรีมหาโพธิ Si Maha Phot	33.0	0.3						33.3	642.8	+ 32.6
9 กบินทร์บุรี Kabin Buri*	26.6	15.6	5.0	1.4		0.6	3.4	52.6	707.3	+202.1
10 สระแก้ว Sa Kaeo										
11 วัฒนานคร Watthana Nakhon	3.8	10.8	13.2					27.8	597.1	+ 48.4
12 อรัญประเทศ Aranyaprathet*	3.7	7.0	6.8	0.8		1.2	5.7	25.2	563.8	- 8.3
13 ฉะเชิงเทรา CHACHOENGSAO	3.1	9.6						12.7	361.6	- 89.0
14 บ้านโพธิ์ Ban Pho	10.1							10.1	373.6	- 96.4
15 ชลบุรี CHON BURI*	0.1	3.8	3.7	T		4.7		12.3	613.6	+162.7
16 พานทอง Phan Thong									440.5	+ 34.3
17 บ้านบึง Ban Bung									213.1	
18 เกาะสีชัง Ko Sichang*									455.0	+ 35.6
19 ศรีราชา Si Racha			11.2					11.2	501.8	+ 84.5
20 สัตหีบ Sattahip*									646.6	+135.7
21 ระยอง RAYONG										
22 บ้านค่าย Ban Khai			3.5					3.5	520.5	- 35.8
23 แกลง Klaeng	T		5.6	20.3				25.9	795.4	+ 4.2
24 จันทบุรี CHANTHABURI*	2.7	10.5	0.5	3.5		0.7	6.3	24.2	1063.9	- 86.5
25 ท่าใหม่ Tha Mai									1073.3	+ 86.1
26 มะขาม Makham	14.6							14.6	482.7	-461.6
27 ตราด TRAT	5.4	9	2.2	11.0	4	17.5		138.2	1727.6	+366.3
28 เขาสมิง Khao Saming	13.7	52.0	3.5					69.2	1600.8	+740.6
29 แหลมงอบ Laem Ngop	6.1	108.9	4.4					119.3	631.2	
30 คลองใหญ่ Khlong Yai*	47.1	77.7	10.0	3.7		67.2	63.9	269.6	1647.4	+ 11.6
ภาคใต้ SOUTHERN PART										
1 เพชรบุรี PHETCHABURI									457.1	+174.3
2 บ้านแหลม Ban Laem										
3 บ้านลาด Ban Lat									390.0	+ 95.0
4 ท่ายาง Tha Yang									233.5	- 4.3
5 ชะอำ Cha-am	33.3							33.3	331.2	+ 98.5
6 ประจวบคีรีขันธ์ PRACHUAP KHIRI KHAN*				1.0			T	1.0	569.4	+148.4
7 หัวหิน Hua Hin*	1.9							1.9	441.2	+152.0
8 ปราณบุรี Pran Buri									156.9	
9 ชุมพร CHUMPHON*	5.5	T	T	3.7	T	5.8	8.1	23.1	1123.3	+433.4

สถานีฝน	Station	วันที่และจำนวนน้ำฝนเป็นมิลลิเมตร Date and amount of rainfall in millimeters							ฝนรวม มม. Total rainfall mm.	ฝนรวมตั้งแต่ 1 มกราคม Accumulative rainfall since 1 January	
		มิถุนายน–กรกฎาคม June–July								ปริมาณ มม. Amount mm.	สูงต่ำกว่าปกติ Above or below Normal
		26	27	28	29	30	1	2			
10 ท่าแซะ	Tha Sae	9.3				3.5			12.8	496.3	-146.6
11 สวี	Sawi									1018.7	+453.7
12 หลังสวน	Lang Suan									333.2	-193.1
13 สุราษฎร์ธานี	SURAT THANI*		0.5	0.6		1.4		5.3	7.8	566.4	+ 98.7
14 ไชยา	Chaiya			19.5					19.5		
15 เกาะสมุย	Ko Samui*	21.8	0.6					8.9	31.3	785.4	+387.7
16 พุนพิน	Phunphin			0.9					0.9	661.3	-217.0
17 ท่าฉาง	Tha Chang									449.5	-217.1
18 กาญจนดิษฐ์	Kanchanadit										
19 บ้านนาสาร	Ban Na San										
20 นครศรีธรรมราช	NAKHON SI THAMMARAT*				0.3	T	T	4.9	5.2	513.9	-151.5
21 สิชล	Sichon									261	306.5
22 ท่าศาลา	Tha Sala									431.0	- 2.7
23 ฉวาง	Chawang									114.6	-496.5
24 ทุ่งสง	Thung Song										
25 ร่อนพิบูลย์	Ron Phibun									294.5	-266.0
26 ปากพนัง	Pak Phanang									238.4	-215.8
พัทลุง	PHATTHALUNG										
28 ควนขนุน	Khuan Khanun						9.5		9.5	272.5	
29 ปากพยูน	Pak Phayun									94.8	
30 เขาชัยสน	Khao Chaison									412.4	
31 สงขลา	SONGKHLA*	16.0		0.4	0.5	14.2	T	T	31.1	247.4	- 76.5
32 รัตภูมิ	Rattaphum	1.4					6.7		8.1	477.7	- 39.9
33 หาดใหญ่	Hat Yai	1.2	3.6	1.1	0.1	T	0.1	0.3	6.4	263.7	
34 สะเดา	Sadao									129.7	
35 ปัตตานี	PATTANI*	2.6	4.7	6.4				1.6	15.3	221.3	- 99.3
36 หนองจิก	Nong Chik									93.2	
37 ยะหริ่ง	Yaring	33.7							33.7	235.3	
38 มายอ	Mayo									330.0	
39 โคกโพธิ์	Khok Pho									113.0	
40 ปะนาเระ	Panare	12.7							12.7	406.7	
41 ยะลา	YALA	22.1							22.1	423.8	
42 ยะหา	Yaha									318.9	
43 รามัน	Raman		8.3						8.3	513.6	
44 บันนังสตา	Bannang Satar									324.8	
45 เบตง	Betong			10.8					10.8	611.3	
46 นราธิวาส	NARATHIWAT*	2.2							2.2	320.9	
47 ยี่งอ	Yi-ngo									420.1	
48 ระแงะ	Rangae										
49 ตากใบ	Tak Bai										
สุไหงโกลก	Sungai Kolok									417.3	

สถานีอำเภอ	Station	วันที่และจำนวนน้ำฝนเป็นมิลลิเมตร Date and amount of rainfall in millimetres							ฝนรวม mm.	ฝนรวมตั้งแต่ 1 มกราคม Accumulative rainfall since 1 January	
		มิถุนายน-กรกฎาคม June-July								ปริมาณ mm. Amount mm.	สูงต่ำกว่าปกติ Above or below Normal
		26	27	28	29	30	1	2	Total rainfall mm.		
51 ระนอง	RANONG	45.6	110.9	15.6	13.6	3.0	85.5	36.6	310.8	1541.5	+ 25.8
52 กระบุรี	Kra Buri	14.2	21.5		20.7				56.4	602.4	
53 พังงา	PHANGNGA	9.8	17.8	9.8					37.4	578.3	-471.2
54 ตะกั่วป่า	Takua Pa	1.6	0.2	8.1	2.2	21.5	67.4	25.2	126.2	1411.6	
55 กะปง	Kapong	20.9	8.1	32.2	2.9				64.1	1937.4	
56 ท้ายเหมือง	Thai Muang	8.3			20.1	62.9			91.3	1350.4	
57 ตะกั่วทุ่ง	Takua Thung	21.4	6.0	9.6		12.0			49.0	1164.8	
58 ทับปุด	Thap Put	5.2	8.3	20.0					33.5	1012.5	
59 ภูเก็ต	PHUKET*	10.5	8.4	0.8	3.6	27.6	46.6	3.5	101.0	738.4	- 82.7
60 สนามบินภูเก็ต	Phuket Airport*	2.4		1.4	22.1	60.6	21.5	9.4	117.4	1051.7	+ 47.2
61 กระบี่	KRABI	17.4	1.0	3.6	2.0	2.1			26.1	100.5	
62 อ่าวลึก	Ao Luk	5.0	3.4	4.3	2.9		30.8		41.7	953.4	
63 คลองท่อม	Khlong Tom	10.5	2.7	6.3	5.4	4.7	44.		74.0	993.7	
64 ตรัง	TRANG	5.4	3.4	59.8	0.1	0.7	76.7	18.7	164.8	840.9	
65 สนามบินตรัง	Trang Airport*										
66 สิเกา	Sikao	14.9		25.2			56.3		96.4	997.5	
67 ย่านตาขาว	Yan Ta Khao		19.4	67.2			83.9		170.5	987.4	
68 ปะเหลียน	Palian		15.1	37.2	4.8	23.6	60.5		141.2	785.6	
69 สตูล	SATUN	6.6	9.1	56.3	4.3	77.3	39.6	2.1	195.2	720.2	-136.6
70 ทุ่งหว้า	Thung Wa	5.0		50.0		16.0	20.0		91.0	565.1	

สถานีฝน	Station	วันที่และจำนวนน้ำฝนเป็นมิลลิเมตร Date and amount of rain in Millimeters มิถุนายน–กรกฎาคม June–July 26	27	28	29	30	1	2	ฝนรวม มม. Total rainfall mm.	ฝนรวมตั้งแต่ 1 มกราคม Accumulative rainfall since 1 January ปริมาณ มม. Amount mm.	สูงต่ำกว่าปกติ Above or below Normal
กรุงเทพมหานคร	**BANGKOK METROPOLIS**										
1 สถานีเครื่องรับส่งวิทยุนนทบุรี	Overseas Radio Receiving Station	4.4	17.2						21.6	399.7	
2 ว.ว. การช่างนนทบุรี	Nonthaburi Trade School	9.1	1.6					4.2	14.9	118.5	
3 พลังงานปรมาณูแห่งชาติ	Atomic Energy For Peace	3.8	9.9					13.8	27.5	176.1	
4 กองกำกับการรถวิทยุฯ	MMP. Sub Division Car Center	1.2							1.2	286.2	
5 วิทยาลัยครูจันทรเกษม	Chankasem College Education		2.0						2.0	317.2	
6 การไฟฟ้าฝ่ายผลิต	Electrical Supply Authority									180.1	
7 ศูนย์ฝึกการบินพลเรือน	Civil Aviation Training Center									125.3	
8 ว.ว. โยธินบูรณะ	Yothin Burana School										
9 สถานีรถไฟบางบำหรุ	Bang Bamru Railway Station										
10 ว.ว. พาณิชการสยาม	Siam Commercial School	9.3						T	9.3	76.1	
11 ว.ว. การประชาสัมพันธ์	Public Relation School	25.3							25.3	358...	
12 ว.ว. สามเสนนอก	Sam Sen Nok School	12.3							21.7	66.4	
13 มหาวิทยาลัยรามคำแหง	Ramkhamhaeng University		15.3						15.3	379.4	
14 ว.ว. ศรีอุถัย	Sri Ulai School	12.8	5.7					T	18.5	484.7	
15 ว.ว. จิตรลดา	Chitlada School										
16 เขตบางกะปิ	Bangkapi Boundary										
17 เขตหนองจอก	Nong Chok Boundary										
18 กระทรวงศึกษาธิการ	Ministry of Education	42.0							42.0	231.7	
19 ว.ว. ช่างกลวิทยา	Changkol Vitthaya School	32.8	5.0						37.8	310.6	
20 ร. 1 พัน 2 รอ.	Second Infantry Battalion										
21 บ้านมนังคศิลา	Ban Manangkha Sila	9.4							9.4	186.4	
22 ว.ว. โสสิตสมสร	Kosit Samosorn School	63.7	T					T	63.7	527.1	
23 ประตูน้ำปทุมวัน	Pathumvan Irr.	34.5	T					T	34.5	428.0	
24 ว.ว. เฉลิมสาสน์สึกษา	Chaloemsart Suksa School									171.9	
25 วิทยาลัยเพาะช่าง	Poh Chang College	42.5							42.5	99.0	
26 ว.ว. มาแตร์เดอี	Mater Dei School	45.5	1.1						46.6	267.3	
27 สถานีจ่ายไฟฟ้าบางกะปิ	Sup Center of Electrial Supply-Bangkapi	33.5	9.1					3.0	45.6	283.8	
28 วิทยาลัยพาณิชการธนบุรี	Thonburi Commercial College	37.0			T			T	37.0	348.1	
29 วิทยาลัยครูบ้านสมเด็จ	Bansomdet Teacher College									25.7	
30 เขตคลองสาน	Khlong San Boundary										
31 ว.ว. เตรียมทหาร	Armed Force Academy Preparatory-School		1.9						1.9	324.0	
32 ว.ว. กรุงเทพคริสเตียน	Bangkok Christian College	26.5	1.9						28.4	436.7	
33 ว.ว. ศรีวิกรม์	Srivikorn School	50.1							50.1	50.1	
34 ประตูน้ำพระโขนง	Prakhanong Irr.	39.4	1.1					3.6	44.5	393.0	
35 ว.ว. สมชิดศึกษา	Somchit Suksa School	22.0							22.0		
36 ว.ว. ยานนาเวศวิทยาคม	Yannawes Vitthayakhom School	19.5	1.4						20.9	110.6	
37 ว.ว. พระโขนง	Prakhanong School	26.2					0.1		26.3	402.3	
38 ว.ว. ช่องนนทรี	Chong Nonthri School										

อุณหภูมิสูงสุดและต่ำสุดประจำวันที่ ๒๖ มิถุนายน – ๒ กรกฎาคม ๒๕๒๑

Daily Max. and Min. Temperature 26 June – 2 July 1978

สถานี Station	อุณหภูมิสูงสุดและต่ำสุดเป็นองศา ซ. Max. and Min. Temperature in degree C.							เฉลี่ยสูงสุดต่ำสุด Average Max. Min.	เฉลี่ยในสัปดาห์ Weekly Mean	ค่าปกติประจำเดือน Monthly Normal
	26	27	28	29	30	1	2			
ภาคเหนือ NORTHERN PART										
1 เชียงราย CHIANG RAI	33·3 23·7	24·6 23·4	24·8 21·5	30·7 22·0	32·2 22·0	34·5 23·0	29·2 23·5	29·9 22·7	26.3	27.4
2 แม่ฮ่องสอน MAE HONG SON	31·7 24·5	27·0 22·5	24·3 21·9	30·7 22·2	33·2 23·1	35·3 25·0	27·0 24·6	29·9 23·4	26.7	27.6
3 เชียงใหม่ CHIANG MAI	36·0 26·9	30·0 27·0	29·0 24·8	36·8 26·6	34·9 24·1	37·5 26·8	28·7 24·5	33·3 25·8	29.6	27.9
4 น่าน NAN	33·1 24·4	26·0 23·6	25·5 22·8	31·6 22·6	34·5 23·7	37·2 24·6	27·2 23·0	30·7 23·5	27.1	28.6
5 ท่าวังผา Tha Wang Pha	33·1 24·5	24·4 23·3	24·6 22·9	31·0 22·0	34·3 22·3	35·8 23·5	23.2	30·5 23·1	26.8	
6 ลำปาง LAMPANG	34·2 25·4	29·7 25·2	25·5 23·5	31·6 22·4	35·3 22·1	36·7 23·6	26·9 22·0	31·4 23·5	27.5	28.4
7 แม่สะเรียง Mae Sariang	30·0 23·3	26·3 22·4	25·6 22·2	30·3 21·4	32·5 23·1	35·4 22·2	29·1 24·6	29·9 22·7	26.3	27.5
8 แพร่ PHRAE	33·3 24·5	29·2 24·7	27·0 23·0	32·4 23·2	35·1 23·5	36·7 24·4	25·8 22·3	31·4 23·7	27.6	28.2
9 อุตรดิตถ์ UTTARADIT	33.8	30·4 25·2	29·6 23·8	33·6 23·8	36·9 25·1	37·4 25·0	26·4 23·8	32·5 24·1	28.3	28.9
10 ตาก TAK	33·5 27·3	29·6 26·7	27·8 23·0	33·2 22·8	35·4 23·6	36·2 26·1	28·9 23·9	32·1 24·6	28.4	28.5
11 เขื่อนภูมิพล Bhumibol Dam	33·4 25·6	30·3 27·2	26·7 23·1	31·7 22·8	34·5 23·8	36·2 27·2	27·4 23·5	31·6 24·5	28.1	28.5
12 พิษณุโลก PHITSANULOK	33·8 25·5	31·5 26·4	31·9 24·4	33·7 24·0	34·6 24·0	35·8 25·7	25·2	32·4 24·7	28.6	29.1
13 แม่สอด Mae Sot	30·0 23·7	26·5 22·7	27·4 22·5	30·5 22·2	31·6 21·8	32·7 23·6	29·0 22·5	29·7 22·7	26.2	27.1
14 เพชรบูรณ์ PHETCHABUN	31·6 24·4	30·9 24·5	31·4 24·0	33·4 24·0	34·7 23·5	33·9 23·6	26·2 22·0	31·7 23·7	27.7	28.[illegible]
15 หล่มสัก Lom Sak	32·5 24·4	30·0 24·8	31·5 22·6	34·4 23·7	35·6 23·6	37·0 24·8	25·0 21·6	32·3 23·6	28.0	
16 วิเชียรบุรี Wichian Buri	34·0 23·9	33·8 24·1	32·0 26·8	33·2 24·0	34·0 23·1	31·4 24·9	28·3 22·0	32·4 24·1	28.3	
ภาคตะวันออกเฉียงเหนือ NORTHEASTERN PART										
1 หนองคาย NONG KHAI	33·5 26·1	27·4 24·6	30·6 23·2	33·4 23·8	35·1 26·1	34·7 26·7	26·4 23·0	31·6 24·9	28.3	28.2
2 เลย LOEI	32·7 25·2	28·2 24·6	31·6 22·6	33·0 22·6	34·5 22·7	35·2 24·6	24·7 22·4	31·4 23·5	27.5	28.0
3 อุดรธานี UDON THANI	32·8 26·3	28·6 25·7	31·5 24·3	33·8 24·3	35·2 25·7	34·7 27·3	26·0 23·0	31·8 25·2	28.5	28.8
4 สกลนคร SAKON NAKHON	30·7 26·5	28·2 25·[illegible]	33·2 23·8	32·8 24·7	34·4 25·3	32·4 27·1	29·3 22·5	31·6 24·9	28.3	28.3
5 นครพนม NAKHON PHANOM	26·7 24·[illegible]	26·4 25·3	30·2 23·2	33·4 23·5	25·5 25·5	31·7 24·4	28·3 23·0	30·3 24·0	27.2	27.8
6 มุกดาหาร Mukdahan	28·[illegible] 26·7	25·6 24·7	31·3 23·2	33·3 23·5	34·3 25·5	30·3 25·6	28·6 22·7	30·8 24·6	27.7	28.3
7 ขอนแก่น KHON KAEN	30·4 25·9	29·7 25·0	31·7 23·6	35·0 24·8	36·0 25·2	29·5 26·0	27·1 22·1	31·3 24·7	28.0	28.9
8 โกสุมพิสัย Kosum Phisai	30·3 25·4	30·3 25·0	33·0 23·2	34·0 24·5	35·2 25·0	27·7 25·8	21.8	31·8 24·4	28.1	
9 ร้อยเอ็ด ROI ET	30·7 26·5	31·3 25·2	31·2 23·6	32·5 24·2	35·0 25·4	28·4 23·4	27·9 21·8	31·0 24·3	27.7	28.8
10 ชัยภูมิ CHAIYAPHUM	29·4 25·0	30·7 24·4	31·0 23·4	33·6 25·3	35·2 24·2	27·4 26·0	27·0 21·5	30·6 24·2	27.4	
11 อุบลราชธานี UBON RATCHATHANI	27·7 25·3	31·2 25·4	31·3 24·6	34·0 24·6	34·7 25·3	26·1 23·2	30·9 23·1	30·8 24·5	27.7	28.5
12 สุรินทร์ SURIN	29·6 25·7	31·3 24·3	31·8 23·9	34·3 23·7	35·4 24·7	27·6 24·8	29·2 21·2	31·3 24·0	27.7	28.6
13 ท่าตูม Tha Tum	30·1 26·4	30·4 25·5	32·8 24·5	34·6 24·4	35·1 25·2	27.3	30·5 22·0	31·5 24·7	28.1	
14 นางรอง Nang Rong	30·6 25·8	31·6 25·0	32·8 24·0	33·9 24·4	35·0 24·5	27·8 25·9	27.9	32·0 24·5	28.3	

สถานี	Station	อุณหภูมิสูงสุดและต่ำสุดเป็นองศา ซ. Max. and Min. Temperature in degree C.							เฉลี่ยสูงสุด ต่ำสุด Average Max. Min.	เฉลี่ยในสัปดาห์ Weekly Mean	ค่าปกติประจำเดือน Monthly Normal
		26	27	28	29	30	1	2			
15 นครราชสีมา	NAKHON RATCHASIMA	33.5 25.5	34.7 24.9	36.2 23.7	37.5 24.3	36.0 23.1	30.1 25.0	30.6 24.0	34.1 24.4	29.3	28.7
16 โชคชัย	Chok Chai	31.8 25.7	30.8 25.8	32.6 23.7	24.4	34.1	29.7 24.9	22.3	31.8 24.5	28.2	
ภาคกลาง	CENTRAL PART										
1 นครสวรรค์	NAKHON SAWAN	33.5 26.6	33.4 26.6	32.0 24.7	33.9 25.1	34.9 24.2	32.7 25.2	28.3 22.8	32.7 25.0	28.9	29.6
2 ลพบุรี	LOP BURI	33.2 25.8	33.5 25.3	32.5 24.9	34.5 26.3	34.0 24.2	32.5 26.0	31.0 25.5	33.0 25.4	29.2	28.9
3 สุพรรณบุรี	SUPHAN BURI	35.7 24.5	34.1 25.5	33.0 23.0	32.5 24.2	34.2 22.4	24.3	24.3	33.9 24.0	29.0	29.6
4 กาญจนบุรี	KANCHANABURI	35.2 25.9	34.0 25.8	32.0 24.0	32.0 25.0	35.5 23.0	34.0 25.8	30.9 26.0	33.4 25.1	29.3	29.0
5 ทองผาภูมิ	Thong Pha Phum	32.3 23.9	30.0 24.0	29.1 23.1	30.9 23.2	32.5 22.9	32.3 22.8	29.2 23.6	30.9 23.4	27.2	
6 สนามบินดอนเมือง	Don Muang Airport	33.7 27.1	33.7 27.0	32.7 26.0	34.7 27.4	34.0 26.8	34.0 27.1	32.8 27.8	33.7 26.9	30.3	29.2
7 กรุงเทพมหานคร	BANGKOK METROPOLIS	32.8 26.4	33.0 25.2	32.8 25.5	34.3 26.7	33.5 24.8	33.7 26.3	32.6 26.2	33.2 25.8	29.5	29.0
8 ศูนย์วิจัย ฯ บางนา	Bang Na	34.3 26.5	32.6 25.0	32.1 24.5	33.9 26.0	33.1 24.6	33.4 26.4	33.0 25.9	33.2 25.6	29.4	
ภาคตะวันออก	EASTERN PART										
1 ปราจีนบุรี	PRACHIN BURI	31.0 24.7	32.5 24.0	32.0 24.0	32.5 24.8	32.5 25.2	30.5 25.2	31.9 25.3	31.8 24.7	28.3	28.7
2 กบินทร์บุรี	Kabin Buri	30.1 25.2	31.4 23.9	28.7 23.3	32.2 25.2	32.6 24.7	30.5 25.3	32.5 25.0	31.7 24.7	28.2	
3 อรัญประเทศ	Aranyaprathet	30.3 24.0	33.3 22.8	31.5 23.5	33.7 24.2	33.9 24.2	28.8 24.8	31.7 24.3	31.9 24.0	28.0	28.6
4 ชลบุรี	CHON BURI	32.6 23.9	32.6 26.2	31.6 25.6	32.0 25.4	32.4 24.7	32.0 27.0	32.1 26.2	32.2 25.6	28.9	29.0
5 เกาะสีชัง	Ko Si Chang	32.3 ..	32.0 ..	.. ..	31.7 ..	31.0 ..	.. ..	30.9 ..	.. ..		
6 สัตหีบ	Sattahip	32.5 ..	32.0 27.7	32.4 27.5	27.5	..	..	30.7 ..	..		
7 ระยอง	RAYONG										
8 จันทบุรี	CHANTHABURI	30.2 22.6	31.0 26.6	28.5 24.5	31.6 24.8	31.8 24.9	31.0 26.2	30.4 26.5	30.6 25.2	27.9	27.7
9 กลองใหญ่	Khlong Yai	29.2 22.2	27.7 23.6	30.3 23.2	31.7 22.7	31.3 23.4	29.8 24.0	28.4 23.4	29.8 23.2	26.5	27.2
ภาคใต้	SOUTHERN PART										
1 หัวหิน	Hua Hin	35.5 26.8	33.3 24.1	31.7 26.1	32.6 26.2	33.7 23.2	33.0 24.0	33.0 25.4	33.2 25.1	29.2	29.0
2 ประจวบคีรีขันธ์	PRACHUAP KHIRI KHAN	35.3 26.8	33.5 26.7	32.5 25.5	32.8 25.5	34.9 23.1	34.7 25.3	32.5 25.8	33.7 25.5	29.6	28.5
3 ชุมพร	CHUMPHON	32.0 24.7	31.5 24.8	31.7 23.7	31.5 24.0	31.6 22.9	31.5 23.5	30.4 23.7	31.5 23.9	27.7	27.6
4 สุราษฎร์ธานี	SURAT THANI	33.6 23.0	32.6 24.4	31.0 24.6	32.5 23.6	32.1 22.6	31.2 22.5	30.7 23.8	32.0 23.5	27.8	28.1
5 เกาะสมุย	Ko Samui	32.1 27.3	32.0 24.8	31.3 26.5	31.4 26.1	31.6 25.1	32.0 24.8	30.5 26.1	31.6 25.8	28.7	
6 นครศรีธรรมราช	NAKHON SI THAMMARAT	34.3 25.0	33.9 23.7	33.8 24.2	35.3 23.6	35.5 23.3	33.6 22.3	34.0 24.8	34.3 23.8	29.1	28.4
7 สงขลา	SONGKHLA	33.7 24.9	31.6 24.9	31.9 24.0	32.3 24.4	31.7 24.3	30.0 23.6	31.3 23.6	31.8 24.2	28.0	28.5
8 ปัตตานี	PATTANI	34.6 23.6	31.5 23.5	33.0 23.0	32.7 23.5	28.0 23.4	32.0 23.6	32.0 23.5	32.1 23.4	27.8	28.2
9 นราธิวาส	NARATHIWAT	35.5 24.9	32.2 24.7	32.9 23.3	34.6 24.7	29.6 22.4	33.6 25.4	34.8 24.4	33.3 24.3	28.8	27.7
10 ระนอง	RANONG	30.2 25.6	30.5 24.4	29.0 23.2	31.0 24.5	30.2 22.1	27.8 23.6	27.0 23.7	29.4 23.9	26.7	26.7
11 ภูเก็ต	PHUKET	31.0 25.9	30.8 26.2	31.0 25.0	31.9 24.9	30.7 23.2	30.1 23.1	30.6 24.1	30.9 24.6	27.8	27.8
12 สนามบินภูเก็ต	Phuket Airport	30.3 26.5	31.0 26.5	31.0 27.0	30.5 24.0	29.4 22.7	30.1 23.5	29.8 23.9	30.3 24.9	27.6	27.7
13 สนามบินตรัง	Trang Airport	31.7 24.6	31.0 24.1	31.5 24.1	31.5 23.6	31.0 24.3	28.8 23.4	30.5 23.0	30.9 23.9	27.4	27.6

แก้ไขเพิ่มเติมรายงานจำนวนน้ำฝนเนื่องจากได้รับรายงานภายหลัง สำหรับรายงานอากาศประจำสัปดาห์ ฉบับที่ ๒๕/๒๕๒๑

Corrections for late rainfall data reports in weekly weather report No.25/1978

สถานีฝน Station	วันที่และจำนวนน้ำฝนเป็นมิลลิเมตร Date and amount of rainfall in millimeters มิถุนายน June 19	20	21	22	23	24	25	ปริมาณรวม Total rainfall mm.	ตั้งแต่ ๑ มกราคม Accumulative rainfall since 1 January ปริมาณ Amount mm.	มากกว่าปกติ Above or below Normal
ภาคเหนือ NORTHERN PART										
12 พะเยา PHAYAO							7.3	25.1	383.2	+ 27.7
16 ขุนยวม Khun Yuam						6.9	1.3	21.3	285.2	- 77.9
17 แม่ลาน้อย Mae La Noi							3.5	65.7	323.0	
32 ฮอด Hot							1.4	23.7	181.5	-182.4
35 ลี้							2.5	18.5	228.5	-182.2
40 สบปราบ Sop Prap							13.1	20.1	475.0	+ 91.7
46 เด่นชัย Den Chai							3.3	21.1	338.3	-104.0
48 ทุ่งช้าง Thung Chang						13.5		36.0	532.1	+ 26.7
52 สา Sa							5.7	50.7	285.7	-120.5
56 น่าปาด Nam Pat										
68 กงไกรลาศ Kong Krailat						2.4	15.8	18.2	270.6	-140.9
79 พิจิตร PHICHIT							2	44.7	138.5	-295.4
80 สามง่าม Sam Ngam							.6	92.8	369.7	- 15.7
81 ตะพานหิน Taphan Hin							15.0	51.0	251.2	-160.5
88 หนองไผ่ Nong Phai							13.2	103.6	445.3	+ 9.5
ภาคตะวันออกเฉียงเหนือ										
4 ด่านซ้าย Dan Sai							5.2	6.8	446.6	+ 36.7
5 วังสะพุง Wang saphung							10.6	27.4	530.0	+ 65.8
10 บึงกาฬ Bung Kan							10.9	163.1	1488.1	+567.3
11 เซกา Seka							10.8	20.1	480.1	+ 4.9
20 พรรณานิคม Phanna Nikhom							5.5	8.9	466.1	-124.6
22 บ้านแพง Ban Phaeng							10.2	171.2	1137.3	+155.4
23 ท่าอุเทน Tha Uthen							22.6	68.5	835.2	+ 97.8
29 สหัสขันธ์ Sahatsakhan							11.4	117.6	436.9	- 22.3
42 กันทรวิชัย Kantharawichai						T	T	159.7	504.5	+ 78.6
60 จัตุรัส Chatturat							5.1	9.6	345.7	-125.9
90 กันทรลักษ์ Kantharalak							27.4	27.4	458.6	+ 38.2
92 เขมราฐ Khemarat							2.1	32.6	491.5	- 2.2
96 มหาชนะชัย Maha Chana Chai						1.4		56.8	512.7	- 6.9
99 เดชอุดม Det Udom							18.8	34.9	185.4	-337.5
100 บุณฑริก Buntharik							58.6	76.5	567.2	+ 50.7
ภาคกลาง										
29 ท่าวุ้ง Tha Wung							6.4	6.4	235.8	-201.8
48 หนองแค Nong Khae							15.2	45.4	548.5	+ 53.6
52 บางบาล Bang Ban						38.0		65.0	414.8	- 46.3
59 รังสิต Rangsit							7.0	27.4	294.1	-156.6
60 ลำลูกกา Lam Luk Ka							7.0	28.1	431.9	+ 24.0

REMARKS

1. **Meteorological Department's Station** (with * mark). Rainfall observation is performed daily at 07.00 a.m. by the Meteorological Department's personnel. Therefore the daily amount of rainfall in this publication means the total amount of rainfall in 24 hr. period from 07.00 a.m. of the recorded date to 07.00 a.m. of the following day.

2. **Voluntary Rainfall Station** (without * mark) located at District and Province. Rainfall observation is performed daily at 09.00 a.m. by the voluntary observer. The daily amount of rainfall means the total amount of rainfall in 24 hr. period from 09.00 a.m. of the recorded date to 09.00 a.m. of the following day.

3. **Rainfall and Temperature Data.** The daily rainfall and temperature observations are submitted to the Meteorological Department soon after the measurement by the following means :—

   — By radio or telegraph from the Meteorological Department's stations.
   — By telegraph from voluntary rainfall stations

   Those daily reports generally arrive at the Meteorological Department from about 07.00 a.m. to 07.00 p.m.

4. **Rainfall Intensity in 1 day** (24 hours)

Light Rainfall	amounts	0.1 — 10.0 millimetres
Moderate Rainfall	,,	10.1 — 35.0 ,,
Heavy Rainfall	,,	35.1 — 90.0 ,,
Very Heavy Rainfall	,,	90.1 millimetres and above
Blank	represents	No rainfall or observation of rainfall does not arrive in time for publication.
T	,,	Trace or light rainfall with amount less than 0.1 millimetres.

Various Data in this publication are published hurriedly to service the user. Therefore the user should be cautious in using them. If there is any doubts please inquired the Meteorological Statistics Subdivision of the Climatology Division for further informations by dialing the number 3916054 and 3910178.

Meteorological Department
Bangkok Metropolis

Climatology Division

● กำหนดออก สัปดาห์ละ 1 ฉบับ ปีละ 52 ฉบับ

● ค่าบำรุง ฉบับละ 5 บาท ปีละ 150 บาท

● การบอกรับ ติดต่อที่กองภูมิอากาศ กรมอุตุนิยมวิทยา

โทร. 3910054

พิมพ์ที่โรงพิมพ์กรมอุตุนิยมวิทยา กระทรวงคมนาคม กรุงเทพมหานคร

นายสมิทธ ธรรมสโรช ผู้พิมพ์ผู้โฆษณา 2521

M06.1/593
T364we

กรมอุตุนิยมวิทยา กระทรวงคมนาคม

รายงานอากาศประจำสัปดาห์ ระหว่างวันที่ ๓ — ๙ กรกฎาคม ๒๕๒๑

การคาดหมายลักษณะอากาศ ระหว่างวันที่ ๑๐ — ๑๖ กรกฎาคม ๒๕๒๑

CENTRAL LIBRARY
JUL 27 1978
N.O.A.A.
U. S. Dept. of Commerce

ฉบับที่ ๒๗/๒๕๒๑

น.อ. ครร. ชชิต บัวจิตติ ร.น.

อธิบดีกรมอุตุนิยมวิทยา

METEOROLOGICAL DEPARTMENT

MINISTRY OF COMMUNICATIONS

BANGKOK, THAILAND

WEEKLY WEATHER REPORT

DURING THE PERIOD 3 — 9 JULY 1978

AND

WEATHER OUTLOOK

DURING 10 — 16 JULY 1978

No.27/1978

Capt. Kajit Buajitti R.T.N.

Director — General

หมายเหตุ

1. **สถานีของกรมอุตุนิยมวิทยา** (มีเครื่องหมาย *) ทำการตรวจวัดจำนวนฝน **ตกเวลา** 07.00 น. ทุกวัน โดยเจ้าหน้าที่ของกรมอุตุนิยมวิทยา ดังนั้น จำนวนฝนรายวันในรายงานฉบับนี้ หมายถึงปริมาณฝนรวมในช่วงเวลา 24 ชั่วโมง ตั้งแต่เวลา 07.00 น. **ของวันที่แจ้ง** ไว้ในรายงาน จนถึงเวลา 07.00 น. ของวันรุ่งขึ้น

2. **สถานีฝนอำเภอและจังหวัด** (ไม่มีเครื่องหมาย *) ทำการตรวจวัดจำนวนฝนตกเวลา 09.00 น. ทุกวัน โดยเจ้าหน้าที่ ที่อยู่ในอำเภอหรือจังหวัดที่ได้รับแต่งตั้งจากกรม**อุตุนิยมวิทยา** ดังนั้น จำนวนฝนรายวัน หมายถึงปริมาณฝนรวมในช่วงเวลา 24 ชั่วโมง ตั้งแต่เวลา 09.00 น. ของวันที่แจ้งไว้ในรายงานจนถึงเวลา 06.00 น. ของวันรุ่งขึ้น

3. **ข้อมูลฝนและอุณหภูมิ** ที่พิมพ์ในรายงานฉบับนี้ เป็นข้อมูลที่เจ้าหน้าที่ผู้ทำการตรวจรายงานมายังกรมอุตุนิยมวิทยา ทุกวันภายหลังการตรวจ

   - สถานีของกรมอุตุนิยมวิทยา รายงานทางวิทยุโทรศัพท์หรือโทรเลข
   - สถานีฝนอำเภอและจังหวัด รายงานทางโทรเลข

   รายงานดังกล่าวนี้ กรมอุตุนิยมวิทยาจะได้รับตั้งแต่เวลาประมาณ 07.00 น. จนถึงเวลา 19.00 น.

4. **เกณฑ์ฝนใน 1 วัน** (24 ชั่วโมง)

ฝนเล็กน้อย	ริมาณตั้งแต่	0.1 — 10.0 มิลลิเมตร
ฝนปานกลาง	"	10.1 — 35.0 "
ฝนหนัก	"	35.1 — 90.0 "
ฝนตกหนักมาก	"	90.1 มิลลิเมตร ขึ้นไป
ช่องว่าง	หมายความว่า	ไม่มีฝนตกหรือยังไม่ได้รับรายงาน
T	"	ฝนตกน้อยไม่ถึง 0.1 มิลลิเมตร

ข้อมูลต่าง ๆ เหล่านี้ได้ดำเนินการจัดพิมพ์โดยรีบด่วน เพื่อสนองความต้องการแก่ผู้ใช้ จึงยังไม่ได้ทำการตรวจสอบ ฉะนั้น ผู้ใช้จึงควรพิจารณาข้อมูลก่อนที่จะนำไปใช้ หากมีข้อสงสัยประการใด โปรดติดต่อสอบถามเจ้าหน้าที่ งานสถิติอุตุนิยมวิทยา กองภูมิอากาศ โทรศัพท์ 3916054 และ 3910178

กองภูมิอากาศ กรมอุตุนิยมวิทยา
กรุงเทพมหานคร

การคาดหมายลักษณะอากาศใน ๗ วันข้างหน้า
ตั้งแต่วันที่ ๑๐ – ๑๖ กรกฎาคม ๒๕๒๑
ลักษณะทั่วไป

ร่องความกดอากาศต่ำจะพาดผ่านตอนล่างของภาคเหนือ ภาคกลาง และภาคตะวันออก ในระยะครึ่งแรกของสัปดาห์

ภาคเหนือ ภาคตะวันออกเฉียงเหนือ ภาคกลาง ภาคตะวันออกรวมทั้งจันทบุรี	จะมีฝนกระจายเกือบทั่วไป โดยมีฝนตกหนักบางแห่ง ส่วนมากในระยะครึ่งแรกของสัปดาห์
ภาคใต้ฝั่งตะวันออก	จะมีฝนหรือฝนฟ้าคะนองเป็นแห่ง ๆ
ภาคใต้ฝั่งตะวันตก	จะมีฝนเกือบทั่วไป โดยมีฝนตกหนักบางแห่ง
กรุงเทพมหานคร	จะมีฝนกระจายเกือบทั่วไป ส่วนมากในระยะครึ่งแรกของสัปดาห์

กรมอุตุนิยมวิทยา

๑๐ ก.ค. ๒๕๒๑

Weather outlook for the period 10 – 16 July 1978
General Situation

Low pressure trough will lie across the lower portion of Northern Thailand, Central and Eastern parts during the first half of the week.

Northern Part: Northeastern Part: Central Part: Eastern Part and Coastal Area:	Almost widespread rain with isolated heavy falls mainly during the first half of the week.
Southern Thailand East Coast:	Widely scattered showers or thundershowers.
Southern Thailand West Coast:	Almost widespread rain with isolated heavy falls.
Bangkok Metropolis	Almost widespread rain mainly during the first half of the week.

Meteorological Department

10 July 1978

สรุปลักษณะอากาศทั่วไปในรอบสัปดาห์
ตั้งแต่วันที่ ๓ – ๙ กรกฎาคม ๒๕๒๑

๑. ร่องความกดอากาศต่ำได้พาดผ่านบริเวณตอนกลางของประเทศไทยและอ่าวไทยตอนบน กับมีลมมรสุมตะวันตกเฉียงใต้ ซึ่งมีกำลังปานกลางพัดปกคลุมภาคใต้ฝั่งตะวันตกเกือบตลอดสัปดาห์ ลักษณะเช่นนี้ทำให้มีฝนเกือบทั่วไป ยกเว้นมีฝนหนักถึงหนักมากเป็นบางแห่งในภาคเหนือ ภาคตะวันออกเฉียงเหนือ และภาคใต้ฝั่งตะวันตก ส่วนภาคอื่น ๆ นอกนั้นมีฝนกระจายกันมีฝนหนักบางแห่งเกือบตลอดสัปดาห์

๒. รายงานอุณหภูมิสูงสุดในภาคต่าง ๆ ของประเทศไทยมีดังนี้.–

ภาคเหนือ	๓๕.๘ °ซ.ที่ อ.เมือง	จ.ตาก	เมื่อวันที่	๙ ก.ค.
ภาคตะวันออกเฉียงเหนือ	๓๔.๒ °ซ.ที่ อ.เมือง	จ.นครพนม	"	๘ ก.ค.
ภาคกลาง	๓๔.๘ °ซ.ที่ อ.เมือง	จ.กาญจนบุรี	"	๔ ก.ค.
ภาคตะวันออก	๓๔.๗ °ซ.ที่ อ.อรัญประเทศ	จ.ปราจีนบุรี	"	๗ ก.ค.
ภาคใต้	๓๔.๑ °ซ.ที่ อ.เมือง	จ.นครศรีธรรมราช	"	๘ ก.ค.

๓. รายงานฝนสูงสุดในภาคต่าง ๆ ของประเทศไทยมีดังนี้.–

ภาคเหนือ	๑๐๕.๖ มม.ที่ อ.เมือง	จ.เชียงใหม่	เมื่อวันที่	๔ ก.ค.
ภาคตะวันออกเฉียงเหนือ	๑๐๔.๔ มม.ที่ อ.บำเหน็จณรงค์	จ.ชัยภูมิ	"	๓ ก.ค.
ภาคกลาง	๔๕.๗ มม.ที่ อ.บางบาล	จ.อยุธยา	"	๓ ก.ค.
ภาคตะวันออก	๘๗.๔ มม.ที่ อ.เมือง	จ.นครนายก	"	๖ ก.ค.
ภาคใต้	๑๑๑.๔ มม.ที่ อ.เมือง	จ.ระนอง	"	๔ ก.ค.

กรมอุตุนิยมวิทยา

๑๐ ก.ค. ๒๑

Weekly Weather Summary

Period 3 – 9 July 1978

1. The low pressure trough lied across the central Thailand and the upper portion of the Gulf of Thailand with morderate southwest monsoon prevailed over Southern Thailand West Coast throughout most of the week. Consequently almost widespread rainfall with heavy to very heavy falls were experienced in the Northern Part, Northeastern Part and Southern Thailand West Coast and scattered rainfall with heavy falls were reported elsewhere throughout most of the week.

2. High temperature in various parts of Thailand were as follows:-

Northern Part	35.8 °C. at Amphoe Muang	Tak	on 9	Jul.
Northeastern Part	34.2 °C. at Amphoe Muang	Nakhon Phanom	" 8	Jul.
Central Part	34.8 °C. at Amphoe Muang	Kanchanaburi	" 4	Jul.
Eastern Part	34.7 °C. at Aranyaprathet	Prachin Buri	" 7	Jul.
Southern Part	34.1 °C. at Amphoe Muang	Nakhon SiThammarat	" 8	Jul.

3. Heaviest rainfall in various parts of Thailand were as follows:-

Northern Part	105.6 mm. at	Amphoe Muang	Chiang Mai	on 8 Jul.
Northeastern Part	108.8 mm. at	Bamnet Narong	Chaiyaphum	" 3 Jul.
Central Part	95.7 mm. at	Bang Ban	Ayutthaya	" 3 Jul.
Eastern Part	97.4 mm. at	Amphoe Muang	Nakhon Nayok	" 6 Jul.
Southern Part	111.4 mm. at	Amphoe Muang	Ranong	" 9 Jul.

Meteorological Department

10 July 1978

ข่าวอากาศเพื่อการเกษตรประจำสัปดาห์

เมื่อวันที่ 3 – 9 กรกฎาคม 2521 มีลักษณะอากาศซึ่งพอสรุปได้ดังต่อไปนี้ :-

ร่องความกดอากาศต่ำได้พาดผ่านบริเวณตอนกลางของประเทศไทยและอ่าวไทยตอนบน กับมีลมมรสุมตะวันตกเฉียงใต้ซึ่งมีกำลังปานกลางพัดปกคลุมภาคใต้ฝั่งตะวันตกเกือบตลอดสัปดาห์ ลักษณะเช่นนี้ทำให้มีฝนเกือบทั่วไปกับมีฝนหนักถึงหนักมากเป็นบางแห่งในภาคเหนือ ภาคตะวันออกเฉียงเหนือและภาคใต้ฝั่งตะวันตก ส่วนภาคอื่น ๆ นอกนั้นมีฝนกระจายกับมีฝนหนักบางแห่งเกือบตลอดสัปดาห์

ข้อควรทราบ

สัปดาห์นี้ยังคงมีฝนหนาแน่นในเกือบทุกภาค และจะมีฝนตกหนักเกิดขึ้นในบางแห่งซึ่งจะทำให้มีน้ำท่วมในที่ลุ่มบางแห่งได้ เฉพาะอย่างยิ่งในภาคตะวันออกเฉียงเหนือและภาคเหนือ อนึ่งความชุ่มชื้นของอากาศในระยะนี้จะทำให้โรคพืชและหนอนบางชนิดระบาดแพร่หลาย ฉะนั้นเกษตรกรควรระมัดระวังไว้ด้วย.

กรมอุตุนิยมวิทยา

10 กรกฎาคม 2521

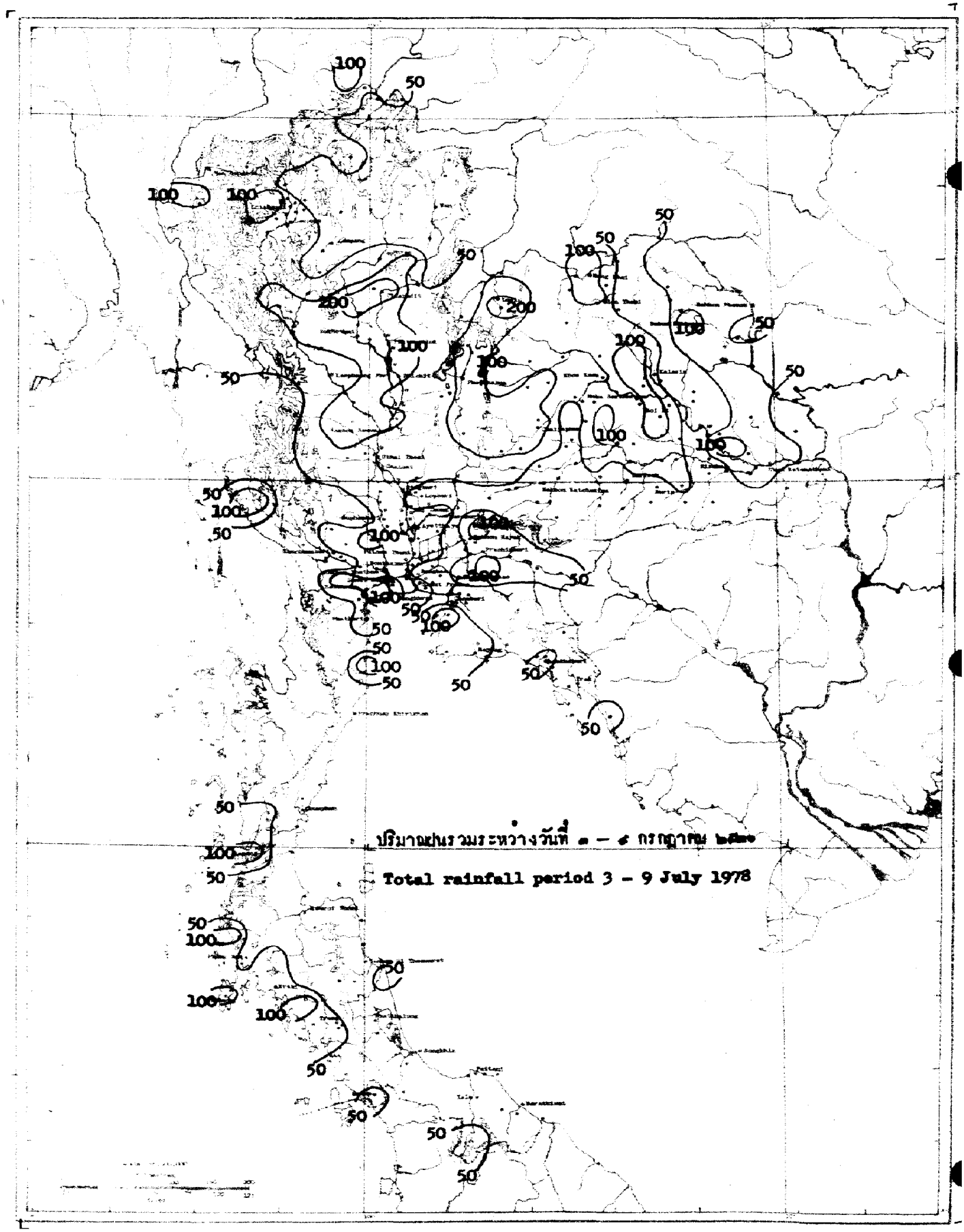
ปริมาณฝนรวมระหว่างวันที่ 3 – 9 กรกฎาคม 2521
Total rainfall period 3 – 9 July 1978

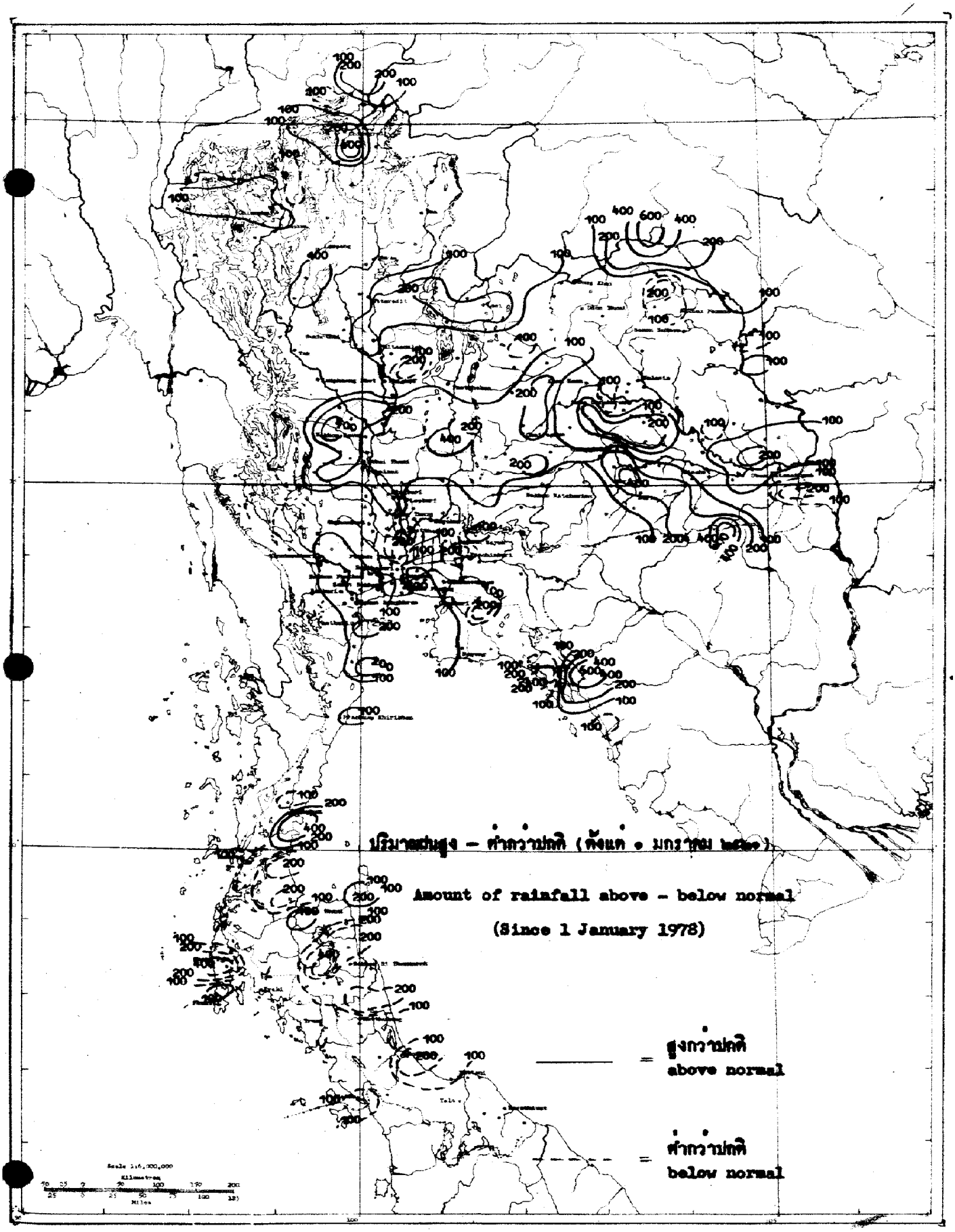
ปริมาณฝนสูง – ต่ำกว่าปกติ (ตั้งแต่ 1 มกราคม 2521)
Amount of rainfall above – below normal
(Since 1 January 1978)
สูงกว่าปกติ
above normal
ต่ำกว่าปกติ
below normal

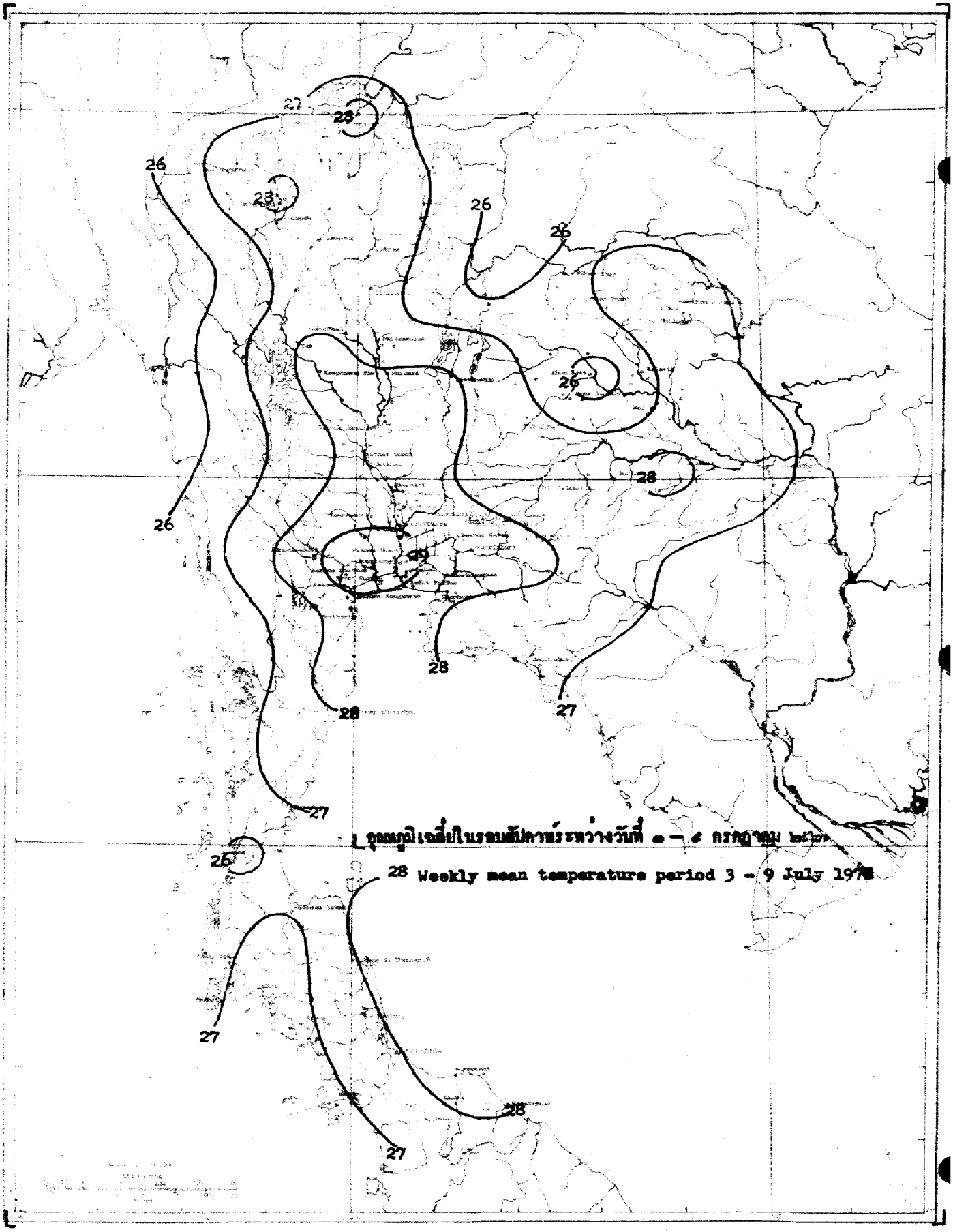

อุณหภูมิเฉลี่ยในรอบสัปดาห์ระหว่างวันที่ ๓ – ๙ กรกฎาคม [illegible]

28 Weekly mean temperature period 3 – 9 July 19[illegible]

สถานีฝน	Station	วันที่และจำนวนน้ำฝนเป็นมิลลิเมตร Date and amount of rainfall in millimeters							ฝนรวม มม. Total rainfall mm.	ฝนรวมตั้งแต่ 1 มกราคม Accumulative rainfall since 1 January	
		กรกฎาคม July								ปริมาณ มม. Amount mm.	สูงต่ำกว่าปกติ Above or below Normal
		3	4	5	6	7	8	9			
ภาคเหนือ	**NORTHERN PART**										
1 **เชียงราย**	CHIANG RAI*	16.0	1.4	11.0		5.5	6.7	7.2	47.8	947.3	+ 269.5
2 แม่สาย	Mae Sai	21.9	5.3	19.4	32.4	29.1			108.1	879.7	+ 254.7
3 เชียงแสน	Chiang Saen	8.2		30.5		5.0			43.7	951.6	+ 398.4
4 เชียงของ	Chiang Khong	27.6	3.4	19.6			5.3	5.1	61.0	721.7	+ 156.1
5 แม่จัน	Mae Chan	11.7	2.2	21.8		52.1			87.8	780.9	- 127.1
6 แม่สรวย	Mae Suai			14.6	33.1	2.4	13.3		63.4	579.2	+ 108.8
7 เทิง	Thoeng	12.5		3.6	10.3	3.8	9.5		39.7	721.2	+ 72.3
8 เชียงคำ	Chiang Kham										
9 เวียงป่าเป้า	Wiang Pa Pao		5.8	9.4			26.6		41.8	492.6	+ 194.8
10 พาน	Phan	14.1	13.7	31.1			26.6		85.5	823.6	+ 409.8
11 แม่ใจ	Mae Chai		4.5	12.4			37.4		54.3	608.5	+ 46.4
12 พะเยา	Phayao										
13 ปุน	Chun										
14 **แม่ฮ่องสอน**	MAE HONG SON*	23.7	16.1	28.7	T	0.8	5.3		74.6	446.9	- 41.3
15 ปาย	Pai	33.0			34.0				67.0	380.5	- 89.2
16 ขุนยวม	Khun Yuam	30.2	3.0	3.6	25.0	83.0			144.8	566.5	+ 131.4
17 แม่ลาน้อย	Mae La Noi			15.5	1.3	4.5	31.5		52.8	375.8	
18 แม่สะเรียง	Mae Sariang*	7.9	0.8	4.5	32.0	6.4	20.4	20.2	92.8	504.0	+ 25.2
19 **เชียงใหม่**	CHIANG MAI*	3.8	7.0	7.0	T		105.6	15.3	138.7	638.8	+ 189.9
20 ฝาง	Fang	4.6	2.3						6.9	555.3	+ 108.1
21 แม่อาย	Mae Ai										
22 เชียงดาว	Chiang Dao	52.6							52.6	446.9	- 101.3
23 แม่แตง	Mae Taeng	13.5	1.1			1.8			16.4	531.6	+ 111.6
24 แม่ริม	Mae Rim	7.5							7.5	222.0	- 175.1
25 สันทราย	San Sai	2.3		20.9					23.2	382.3	- 40.9
26 ดอยสะเก็ด	Doi Saket	3.3							3.3	527.0	+ 140.6
27 สันกำแพง	San Kamphaeng		14.0						14.0	408.3	+ 111.4
28 หางดง	Hang Dong	6.0	13.0				65.0		84.0	510.5	+ 130.7
29 สารภี	Saraphi	3.4	3.0	10.5		0.5	10.6		28.0	409.4	
30 สันป่าตอง	San Pa Tong		13.5	2.8		28.8	22.2		67.3	555.7	+ 200.0
31 จอมทอง	Chom Thong	2.7	23.4			24.2	68.9		119.2	425.3	+ 108.3
32 ฮอด	Hot	4.3	77.1		1.5		12.5		93.9	313.8	- 83.3
33 **ลำพูน**	LAMPHUN	6.3	21.0	15.0		29.8			72.1	508.8	+ 166.5
34 ป่าซาง	Pa Sang	5.1	12.0	6.3		3.6	32.3		59.3	490.2	+ 149.0
35 ลี้	Li	1.3	86.4						87.7	401.0	- 56.3
36 **ลำปาง**	LAMPANG*	1.4	T	1.1			9.0	34.5	49.0	435.9	+ 20.1
37 งาว	Ngao	0.6	7.7	12.9	3.1		9.0		30.3	559.9	+ 55.4
38 แจ้ห่ม	Chae Hom	8.8		2.4					11.2	346.1	- 6.6
39 เกาะคา	Ko Kha	1.3		7.4					8.7	437.8	- 23.9
40 สบปราบ	Sop Prap	3.3	0.3	3.5	0.2	5.0	16.4		28.7	626.7	+ 199.4

สถานีฝน	Station	วันที่และจำนวนน้ำฝนเป็นมิลลิเมตร Date and amount of rainfall in millimetres กรกฎาคม July 3	4	5	6	7	8	9	ฝนรวม มม. Total rainfall mm.	ฝนรวมตั้งแต่ 1 มกราคม Accumulative rainfall since 1 January ปริมาณ มม. Amount mm.	สูงต่ำกว่าปกติ Above or below Normal
41 เถิน	Thoen	15.3		2.3			51.4		69.0	473.0	+ 135.2
42 แม่พริก	Mae Phrik										
43 แพร่	PHRAE*	15.6	2.3	0.7		9.2		11.3	39.1	509.6	+ 85.9
44 สอง	Song										
45 สูงเม่น	Sung Men	16.6	7.9		37.2	15.6			77.3	324.7	- 21.3
46 เด่นชัย	Den Chai	24.7	22.1			5.5	22.2		74.5	562.4	+ 74.6
47 น่าน	NAN*	1.8	16.2	6.3		11.5	20.1	12.0	67.9	518.9	- 20.0
48 ทุ่งช้าง	Thung Chang	11.3		9.5					20.8	680.7	+ 35.3
49 เชียงกลาง	Chiang Klang	3.5							8.5	264.3	
50 ท่าวังผา	Tha Wang Pha*	17.4	1.2	12.7	24.1				55.4	567.4	- 86.9
51 ปัว	Pua	3.0		6.2					9.2	551.4	+ 55.4
52 สา	Sa	6.6	9.6	16.1		0.8	11.9		33.1	466.4	- 14.3
53 นาน้อย	Na Noi										
54 อุตรดิตถ์	UTTARADIT*	29.2	45.8	19.0		0.1	63.9	66.7	224.7	677.7	+ 126.6
55 ฟากท่า	Fak Tha	1.0		22.4	11.5				34.9	532.4	+ 17.7
56 น้ำปาด	Nam Pat	6.1		22.3	9.0		8.4		45.8	773.4	+ 292.0
57 สนามบินอุตรดิตถ์	Uttaradit Airport*										
58 ท่าปลา	Tha Pla	51.3			8.1		55.0		120.4	540.0	+ 65.3
59 ลับแล	Laplae	34.6	49.8						84.4	499.2	- 37.4
60 ตาก	TAK*	8.2	30.7	1.2	1.0	1.0	9.7	54.7	106.5	360.1	- 35.0
61 เขื่อนภูมิพล	Bhumibol Dam*	0.3	25.6	2.1	15.0	2.0	10.8	64.9	120.7	295.6	- 50.8
62 บ้านตาก	Ban Tak	14.7	62.3	2.3			45.4		124.7	375.8	+ 64.2
63 แม่ระมาด	Mae Ramat										
64 แม่สอด	Mae Sot*	24.5	0.2	8.6		T	2.2	34.6	70.1	407.7	- 114.7
65 สุโขทัย	SUKHOTHAI	18.0	16.0	14.0		33.0	60.0		141.0	340.4	- 40.0
66 ทุ่งเสลี่ยม	Thung Saliam	42.8	56.4		118.9				218.1	364.2	- 50.2
67 สวรรคโลก	Sawankhalok	45.1	32.0	6.7			52.5		136.3	500.8	+ 138.8
68 กงไกรลาศ	Kong Krailat	53.5	24.5	7.8		51.5	36.0		173.3	483.6	+ 9.7
69 บ้านด่านลานหอย	Ban Dan Lan Hoi										
70 พิษณุโลก	PHITSANULOK*	23.5	45.5	14.2		3.9	31.8	27.1	146.0	533.3	- 8.5
71 นครไทย	Nakhon Thai	9.4							9.4	92.8	
72 พรหมพิราม	Phrom Phiram	34.0	55.5	5.8			76.4		171.7	492.9	+ 120.5
73 วังทอง	Wang Thong	13.4	50.7	3.8		1.8	79.9		149.6	540.5	+ 28.3
74 บางกระทุ่ม	Bang Krathum	27.5	39.2	8.5		9.2	54.0		138.4	377.0	+ 178.0
75 กำแพงเพชร	KAMPHAENG PHET										
76 พรานกระต่าย	Phran Kratai	9.9	27.5	8.5	15.3				61.2	523.3	+ 9.2
77 คลองขลุง	Khlong Khlung	28.1		6.4			40.4		74.9	495.0	+ 62.1
78 ขาณุวรลักษบุรี	Khanu Woralaksaburi	19.3	42.4	5.6	T	65.6	2.5		135.4	762.7	+ 258.5
79 พิจิตร	PHICHIT	30.3	12.7	6.7		8.7	68.7		127.1	330.1	- 204.6
80 สามง่าม	Sam Ngam	44.7	22.3			48.9	23.0		138.9	557.9	+ 93.7
81 ตะพานหิน	Taphan Hin	18.9	9.3	13.0	1.1		23.8		66.1	388.3	- 95.9

สถานีฝน	Station	วันที่และจำนวนน้ำฝนเป็นมิลลิเมตร Date and amount of rainfall in millimeters กรกฎาคม July 3	4	5	6	7	8	9	ฝนรวม มม. Total rainfall mm.	ฝนรวมตั้งแต่ 1 มกราคม Accumulative rainfall since 1 January ปริมาณ มม. Amount mm.	สูงต่ำกว่าปกติ Above or below Normal
82 บางมูลนาค	Bang Mun Nak	28.5	28.5	17.9					46.4	166.8	- 252.9
83 โพทะเล	Pho Thale										
84 เพชรบูรณ์	**PHETCHABUN***	3.7	24.9	0.8	0.2	11.9	85.8	13.0	140.3	516.6	- 1.8
85 หล่มเก่า	Lom Kao	5.9	10.4	2.1		3.6	74.3		96.3	437.0	+ 21.4
86 หล่มสัก	Lom Sak*	5.5	3.0	2.2	0.3	18.3	97.5	16.1	142.9	540.2	+ 82.7
87 ชนแดน	Chon Daen	12.2	9.9		28.2	1.4	28.5		80.2	628.3	+ 166.4
88 หนองไผ่	Nong Phai	17.9	14.0	2.5	7.8	0.3	76.9		119.4	639.1	+ 106.7
89 วิเชียรบุรี	Wichian Buri*	0.7	35.7	10.6	34.8	12.4	48.1	4.0	146.3	918.2	+ 433.5
ภาคตะวันออกเฉียงเหนือ NORTHEASTERN PART											
1 เลย	**LOEI***	18.6	3.7	19.4	2.0	29.6	14.4	46.0	133.7	805.8	+ 249.3
2 เชียงคาน	Chiang Khan	20.2	15.3	8.5		3.7	42.5		90.2	704.5	+ 113.9
3 ท่าลี่	Tha Li	14.3		62.2					76.5	463.6	+ 100.1
4 ด่านซ้าย	Dan Sai	31.8		35.9	7.9	15.2			90.8	679.5	+ 214.7
5 วังสะพุง	Wang Saphung	39.0	23.5		18.5	27.5	93.1		201.6	882.1	+ 356.6
6 หนองคาย	**NONG KHAI**	26.4	8.4	0.2	4.1	0.5	78.0	2.2	119.8	764.0	- 15.7
7 ศรีเชียงใหม่	Si Chiang Mai	38.6	29.0				11.7		79.3	963.5	+159.8
8 ท่าบ่อ	Tha Bo										
9 โพนพิสัย	Phon Phisai		3.0						3.0	937.3	+202.6
10 บึงกาฬ	Bung Kan	7.4	2.2				10.5		20.1	1754.4	+ 608.7
11 เซกา	Seka	7.0	2.5		5.9		37.5		90.4	636.4	+ 13.5
12 อุดรธานี	**UDON THANI**	39.6	55.4		32.7		10.7	2.4	140.8	755.4	+ 74.1
13 เพ็ญ	Phen	39.2	21.8						61.0	637.0	* 84.0
14 กุมภวาปี	Kumphawapi		4.2	4.6	17.6	3.3			29.7	469.1	- 8.0
15 หนองหาน	Nong Han	1.9		0.5	4.6	1.5			8.5	573.7	+ 55.9
16 หนองบัวลำภู	Nong Bua Lam Phu										
17 สกลนคร	**SAKON NAKHON***	1.5	19.9	2.1	30.2	15.1	1.7	32.1	118.0	780.7	+ 83.3
18 วานรนิวาส	Wanon Niwat		30.0				57.0		87.0	428.3	- 350.5
19 สว่างแดนดิน	Sawang Daen Din		15.2		8.6		9.4		33.2	619.1	- 138.2
20 พรรณานิคม	Phanna Nikhom	2.0	23.6	12.6	11.0		37.0		86.2	597.4	- 129.9
21 นครพนม	**NAKHON PHANOM**	2.4		34.5	3.6		0.2	34.1	74.8	1192.6	+ 133.9
22 บ้านแพง	Ban Phaeng	0.6		2.8	6.8		66.2		76.4	1436.9	+ 264.4
23 ท่าอุเทน	Tha Uthen			1.4	6.1				7.5	1013.9	+ 110.3
24 นาแก	Na Kae	1.2	12.9		21.5	12.1			47.7	703.7	+ 16.9
25 ธาตุพนม	That Phanom			24.2	16.5				40.7	650.8	- 102.2
26 มุกดาหาร	**Mukdahan***	3.7	13.7	0.9	24.4	22.2	0.8	0.6	66.3	826.9	+ 162.6
27 กาฬสินธุ์	**KALASIN**		22.4		5.8				28.2	584.2	+ 1.9
28 ยางตลาด	Yang Talat		35.8		83.5		4.4		123.7	569.9	+ 45.6
29 สหัสขันธ์	**Sahatsakhan**		18.4	27.3	26.1				71.8	623.7	+ 50.1
30 กุฉินารายณ์	**Kuchinarai**		35.8	5.5	24.6				65.9	523.2	- 78.8
31 กมลาไสย	**Kamalasai**		10.8	1.5	17.4				29.7	623.9	+ 79.8
32 ร้อยเอ็ด	**ROI ET***	0.4	14.1	9.4	53.8	3.5	22.8	16.0	119.6	832.2	+ 256.5

สถานีฝน	Station	วันที่และจำนวนน้ำฝนเป็นมิลลิเมตร Date and amount of rainfall in millimeters							ฝนรวม มม. Total rainfall mm.	ฝนรวมตั้งแต่ 1 มกราคม Accumulative rainfall since 1 January	
		กรกฎาคม July								ปริมาณ มม. Amount mm.	สูงต่ำกว่าปกติ Above or below Normal
		3	4	5	6	7	8	9			
33 โพนทอง	Phon Thong		15.5						15.5	559.2	- 51.4
34 ธวัชบุรี	Thawatchaburi										
35 อาจสามารถ	At Samat										
36 เสลภูมิ	Selaphum										
37 จตุรพักตร์พิมาน	Chaturaphak Phiman		6.8	40.4			60.3		107.5	698.9	+281.4
38 เกษตรวิสัย	Kaset Wisai		11.2	46.7					57.9	518.6	- 22.5
39 สุวรรณภูมิ	Suwannaphum		10.1						10.1	206.2	
40 มหาสารคาม	MAHA SARAKHAM	3.6	28.8	10.2	18.2	3.6	46.2		110.6	543.0	- 66.2
41 เชียงยืน	Chiang Yun	2.5	30.7	3.1	38.2		58.0		132.5	625.0	+ 51.4
42 กันทรวิชัย	Kantharawichai	1.0	16.0	4.2	13.0				34.2	552.1	+ 45.7
43 โกสุมพิสัย	Kosum Phisai*		9.4	5.9	24.1	1.3	17.1		57.8	466.7	-117.2
44 บรบือ	Borabu	6.2	18.2		20.1	6.2	12.2		62.9	408.6	-165.8
45 วาปีปทุม	Wapi Pathum		7.4		70.0				77.4	446.7	- 19.4
46 พยัคฆภูมิพิสัย	Phayakkhaphum Phisai	46.0	3.1	3.0	10.0	15.4	25.0		102.5	612.8	+ 74.1
47 ขอนแก่น	KHON KAEN*	23.8	3.7	0.5	3.3	2.2	52.4	3.2	89.1	606.1	+ 74.1
48 น้ำพอง	Nam Phong	40.0		16.3					56.3	559.5	+140.2
49 ภูเวียง	Phu Wiang	14.6		15.2	1.0	12.7	12.4		55.9	686.4	+157.9
50 ชุมแพ	Chum Phae			51.5					51.5	344.7	-109.3
51 มัญจาคีรี	Mancha Khiri	23.5					20.0		43.5	435.0	- 47.5
52 ชนบท	Chonnabot	21.7		5.6		2.6			29.9	528.4	+ 36.9
53 บ้านไผ่	Ban Phai	38.9		8.8	1.2	0.4	15.0		64.3	743.7	+229.5
54 พล	Phon	16.0	2.4	5.5		3.4	7.6		34.9	651.4	+141.0
55 หนองสองห้อง	Nong Song Hong	53.1			2.8	15.7	33.1		104.7	847.2	+242.9
56 ชัยภูมิ	CHAIYAPHUM*	8.4	T	21.7		35.1	48.4	1.0	114.6	782.5	+276.1
57 เกษตรสมบูรณ์	Kaset Sombun	10.7		22.0			21.3		54.0	332.1	- 8.3
58 ภูเขียว	Phu Khieo	63.5	48.5	50.2			31.0		193.2	706.9	+282.1
59 คอนสวรรค์	Khon Sawan		7.0	29.8			56.0		92.8	676.8	+208.4
60 จัตุรัส	Chatturat	4.1		23.5	2.1	9.8	124.2		163.7	589.4	+ 64.1
61 บำเหน็จณรงค์	Bamnet Narong						108.8		108.8	541.1	+112.0
62 นครราชสีมา	NAKHON RATCHASIMA*	1.3		1.7	0.4	4.2	2.3	12.8	22.7	314.8	-166.4
63 บัวใหญ่	Bua Yai										
64 คง	Khong	5.2		30.1	20.2	2.1	24.5		82.1	523.3	+153.9
65 ด่านขุนทด	Dan Khun Thot					7.4	59.6		67.0	551.2	+130.4
66 โนนไทย	Non Thai	11.2		9.7			22.9		43.8	644.9	+204.8
67 โนนสูง	Non Sung	25.2					14.7		39.9	549.3	+ 42.9
68 พิมาย	Phimai			40.5	12.8				53.3	156.7	
69 สีคิ้ว	Sikhiu				34.0	1.5	12.5		48.0	608.5	+180.0
70 สูงเนิน	Sung Noen				9.4				9.4	470.8	+ 34.7
71 ปักธงชัย	Pak Thong Chai		6.5						6.5	332.2	- 87.4
72 โชคชัย	Chok Chai*		7.6	41.0					48.6	455.5	+ 31.4
73 ครบุรี	Khon Buri									360.1	- 47.9

สถานีฝน Station		วันที่และจำนวนน้ำฝนเป็นมิลลิเมตร Date and amount of rainfall in millimeters							ฝนรวม มม. Total rainfall mm	ฝนรวมตั้งแต่ 1 มกราคม Accumulative rainfall since 1 January	
		กรกฎาคม July								ปริมาณ มม. Amount mm.	สูงต่ำกว่าปกติ Above or below Normal
		3	4	5	6	7	8	9			
74 บุรีรัมย์	BURI RAM									168.0	
75 พุทไธสง	Phutthaisong	1.4		3.2	3.4	23.4	17.5		48.9	749.5	+224.0
76 สตึก	Satuk	26.4	10.4		15.2	19.4	9.2		80.6	955.3	+410.6
77 ลำปลายมาศ	Lam Phai Mat			15.3	35.4				50.7	379.0	-184.6
78 นางรอง	Nang Rong	12.5		T	T	4.8			17.3	441.1	- 34.2
79 สุรินทร์	SURIN	5.9	0.8		16.0		19.4	2.0	44.1	725.9	+200.4
80 รัตนบุรี	Rattanaburi		7.6	40.2	3.2				51.0	868.0	+340.4
81 ท่าตูม	Tha Tum		11.8	51.3	T	T		8.0	71.1	614.3	+143.3
82 ศีขรภูมิ	Sikhoraphum										
83 ปราสาท	Prasat	13.1			36.2				49.3	631.9	+158.3
84 สังขะ	Sangkha				18.4				18.4	651.7	+203.9
85 ศรีสะเกษ	SI SA KET	14.8							14.8	454.9	- 52.3
86 ราษีไศล	Rasi Salai	2.6	7.2	11.2		7.5			28.5	495.7	- 8.2
87 กันทรารมย์	Kantharalom		21.8	14.6	26.1	1.9	20.5		84.9	661.4	+173.5
88 ขุขันธ์	Khukhan		25.2						25.2	638.4	+187.3
89 ขุนหาญ	Khun Han									1148.7	+715.4
90 กันทรลักษ์	Kantharalak		40.2						40.2	498.8	- 35.3
91 อุบลราชธานี	UBON RATCHATHANI*	2.4	33.3	0.3	11.1	3.0	8.2	13.7	72.0	831.0	+157.6
92 เขมราฐ	Khemarat*	1.4		3.4	2.5		11.9		19.2	557.1	- 59.6
93 อำนาจเจริญ	Amnat Charoen		45.6		4.7	4.0	35.7		90.0	689.3	+ 40.1
94 ยโสธร	Yasothon		20.0						20.0	440.4	-151.6
95 ตระการพืชผล	Trakan Phuphon	3.4	16.8		27.2		1.5		48.9	724.8	+140.2
96 มหาชนะชัย	Maha Chana Chai	21.6	29.6	17.4	13.6	7.2	30.9		120.3	787.5	+159.3
97 เขื่องใน	Khuang Nai		37.6	42.2	10.6				90.4	819.3	+238.3
98 โขงเจียม	Khong Chiam										
99 เดชอุดม	Det Udom	0.9				7.4			8.3	272.0	-361.9
100 บุณฑริก	Buntharik	3.4							3.4	660.6	+ 206
ภาคกลาง	CENTRAL PART										
1 นครสวรรค์	NAKHON SAWAN	17.9	1.1	7.4	1.2		30.0	70.9	128.5	489.8	+ 26.8
2 บรรพตพิสัย	Banphot Phisai	48.8	21.1	14.1			36.4		120.4	557.4	+203.6
3 ชุมแสง	Chumsaeng	61.9	12.3	14.5			22.6		108.3	429.0	- 25.5
4 หนองบัว	Nong Bua										
5 ตาคลี	Tak Li	5.8	20.1	40.5	4.6	34.9	32.9		138.8	765.1	+422.0
6 ท่าตะโก	Tha Tako	5.7	3.5	10.0	16.8		20.6		56.6	424.7	- 0.8
7 พยุหคีรี	Phayuha Khiri	18.1	0.5	2.5	0.8		7.3		29.2	463.8	+ 95.5
8 ตากฟ้า	Takfa	11.2		11.3					22.5	304.1	-174.5
9 อุทัยธานี	UTHAI THANI	35.8					4.5		40.3	478.6	+ 95.1
10 สว่างอารมณ์	Sawang Arom	4.6	30.6	77.5	14.3		6.2		133.2	623.2	+213.2
11 บ้านไร่	Ban Rai	40.7	10.9	40.7					92.3	579.9	+211.3
12 ทัพทัน	Thap than	5.9	17.4	60.5			3.5		87.3	656.6	+202.9
13 หนองฉาง	Nong Chang	9.5	6.3	52.1			18.3		86.2	693.0	+172.0

สถานีฝน Station	วันที่และจำนวนน้ำฝนเป็นมิลลิเมตร Date and amount of rainfall in millimetres กรกฎาคม July 3	4	5	6	7	8	9	ฝนรวม มม. Total rainfall mm.	ฝนรวมตั้งแต่ 1 มกราคม Accumulative rainfall since 1 January ปริมาณ มม. Amount mm.	สูงต่ำกว่าปกติ Above or below Normal
14 หนองขาหย่าง Nong Khayang		47.3	53.7		7.8			108.8	733.6	+320.2
15 ชัยนาท CHAI NAT	27.4	24.7	35.4			3.5		91.0	472.1	+124.0
16 มโนรมย์ Manorom	26.4	11.7	15.6					53.7	496.5	+ 70.4
17 วัดสิงห์ Wat Sing	66.9	15.7	24.1					106.7	479.5	+ 31.2
18 หันคา Hankha	50.0	13.6	7.2			15.1		85.9	413.1	+ 29.0
19 สิงห์บุรี SING BURI	2.9				64.4			67.3	593.9	+194.8
20 อินทร์บุรี In Buri	12.4							12.4	295.2	-139.6
21 บางระจัน Bang Rachan	2.9					10.8		13.7	586.7	+132.7
22 พรหมบุรี Phrom Buri	26.8		19.0					45.8	288.0	-176.0
23 ลพบุรี LOP BURI*	9.5		0.2	4.5		1.5	8.8	24.5	430.3	-116.6
24 บ้านหมี่ Ban Mi	23.3			3.4	35.2			61.9	334.7	- 74.9
25 บัวชุม Bua Chum*	T	21.7	7.1	6.0		9.1	12.8	56.7	568.9	+116.7
26 ชัยบาดาล Chai Badan		0.4		8.5		7.0		15.9	334.7	- 74.9
27 พัฒนานิคม Phatthana Nikhom				54.4				54.4	580.0	+ 64.5
28 โคกสำโรง Khok Samrong	10.2	3.2	10.3	28.2				51.9	277.6	-230.5
29 ท่าวุ้ง Tha Wung	32.6							32.6	194.7	-310.4
30 สุพรรณบุรี SUPHAN BURI*		1.7	9.4	0.7			17.9	29.7	284.1	- 95.6
31 เดิมบางนางบวช Doembang Nangbuat										
32 สามชุก Sam Chuk	50.1		6.8					56.9	282.9	- 95.9
33 ดอนเจดีย์ Don Chedi										
34 ศรีประจันต์ Si Phrachan										
35 อู่ทอง U Thong	17.5		24.8	11.9				54.2	317.9	- 11.6
36 บางปลาม้า Bang Pa Ma	24.5		8.3					32.8		
37 ดอนพี่น้อง Song Phi Nong	36.6	91.7						128.3	413.5	+ 61.7
38 อ่างทอง ANG THONG	34.5		12.5	1.5				48.5	471.7	+182.3
39 โพธิ์ทอง Pho Thong	15.0		18.3					33.3	433.7	- 70.2
40 ไชโย Chaiyo	72.6		36.2					108.8	322.5	-154.8
41 วิเศษชัยชาญ Wiset Chai Chan	7.9		17.5			8.1		33.5	341.2	- 65.8
42 ป่าโมก Pa Mok	13.7		23.2		58.6			95.5	429.2	- 88.1
43 สระบุรี SARABURI	11.2			13.1	11.4	46.5		82.2	354.1	- 94.0
44 พระพุทธบาท Phra Phutthabat				10.1				10.1	749.7	+137.6
45 บ้านหมอ Ban Mo								0.0	386.8	
46 เสาไห้ Sao Hai				11.2	31.2	2.3		44.7	621.8	+ 5.8
47 แก่งคอย Kaeng Khlo	1.0		37.9	19.1	9.0	45.1		112.1	677.7	+ 82.7
48 หนองแค Nong Khae			15.8	63.0		24.2		103.0	460.6	- 44.9
49 พระนครศรีอยุธยา PHRA NAKHON SI AYUTTHAYA	6.5			2.1				8.6	549.5	+ 8.5
50 ท่าเรือ Tha Rua	1.1		16.3	3.1	3.8	2.3		26.6	228.7	-218.3
51 ผักไห่ Phak Hai	20.8		16.0					36.8	456.9	-146.0
52 บางบาล Bang Ban	95.7		30.4					126.1	376.3	-155.5
53 เสนา Sena	27.0		18.3					45.3	383.8	-148.1
54 บางไทร Bang Sai	14.5							14.5	543.9	- 10.5

สถานีฝน	Station	วันที่และจำนวนน้ำฝนเป็นมิลลิเมตร Date and amount of rainfall in millimeters							ฝนรวม มม. Total rainfall mm.	ฝนรวมตั้งแต่ 1 มกราคม Accumulative rainfall since 1 January	
		กรกฎาคม July								ปริมาณ มม. Amount mm.	สูงต่ำกว่าปกติ Above or Below Normal
		3	4	5	6	7	8	9			
55 บางปะอิน	Bang Pa-in	10.3		30.1	6.3				46.7	409.8	-123.5
56 ปทุมธานี	PATHUM THANI								0.0	264.6	-232.0
57 หนองเสือ	Nong Sua	8.8		40.0	3.2				52.0	387.2	-202.6
58 ธัญบุรี	Thanyaburi		2.5	31.0	5.7	8.2			47.4	181.1	
59 รังสิต	Rangsit	1.2							1.2	309.0	-226.2
60 ลำลูกกา	Lam Luk Ka		15.0	9.0	1.1	2.0			27.1	489.2	+ 10.0
61 นนทบุรี	NONTHABURI										
62 บางบัวทอง	Bang Bua Thong	71.6		2.5					74.1	529.1	+ 74.8
63 ธนบุรี	THON BURI										
64 ตลิ่งชัน	Taling Chan										
65 บางขุนเทียน	Bang Khun Thian										
66 รามฎร์บูรณะ	Rat Burana										
67 กรุงเทพมหานคร	BANGKOK METROPOLIS	22.2	0.4	1.8	T	2.1	0.3	10.1	36.9	675.7	+139.8
68 สนามบินดอนเมือง	Don Muang Airport*	19.4	2.2	T	7.3	13.6	0.2	50.7	93.4	595.6	+ 68.4
69 บางเขน	Bang Khen	58.5	1.7	3.4	5.5	11.0	T		80.1	494.9	- 10.0
70 มีนบุรี	Min Buri										
71 ลาดกระบัง	Lat Krabang										
72 ศูนย์วิจัยบางนา	Bangk Na*	16.9		1.2	T	1.4		1.2	20.7	619.7	
73 กาญจนบุรี	KANCHANABURI*	3.6	14.0	8.0	2.4	T	0.1	4.1	32.2	415.9	+ 19.5
74 สังขละบุรี	Sangkhla Buri										
75 เหมืองปิล็อก	Pilok										
76 ทองผาภูมิ	Thong Pha Phum*	25.4	6.8	16.4	14.2	16.5	13.6	15.6	108.5	533.4	-136.0
77 ศรีสวัสดิ์	Si Sawat										
78 ไทรโยค	Sai Yok										
79 พนมทวน	Phanom Thuan	5.7	17.2	17.3	27.3	2.4	1.1		71.0	422.9	+147.9
80 ท่าม่วง	Tha Muang	15.0	7.0		9.3				31.3	411.4	+106.1
81 นครปฐม	NAKHON PATHOM	18.4	6.1	2.7		7.4			34.6	444.9	+ 8.9
82 บางเลน	Bang Len	42.8	5.6	3.1		10.0			61.5	404.9	+ 17.5
83 นครชัยศรี	Nakhon Chaisi	56.8	22.1	2.3			3.9		85.1	471.1	+110.9
84 ราชบุรี	RATCHABURI										
85 บ้านโป่ง	Ban Pong	9.3	127.4	T	22.6	T			159.3	493.3	+171.9
86 โพธาราม	Photharam	6.4	69.9	2.1	31.7				110.1	518.6	+ 93.1
87 ดำเนินสะดวก	Damnoen Saduak										
88 ปากท่อ	Pak Tho	23.9	12.7	8.9	51.9				97.4	484.8	+132.4
89 สมุทรสงคราม	SAMUT SONGKHRAM	49.5	58.0						107.5	468.5	+156.1
90 บางคณฑี	Bang Khonthi	9.1	23.5	1.6	27.9				62.1	469.3	+104.4
91 อัมพวา	Amphawa	21.2	20.0		42.9				84.1	431.2	+102.9
92 สมุทรสาคร	SAMUT SAKHON	38.8	32.9	32.0	10.0				113.7	488.0	+ 31.1
93 กระทุ่มแบน	Kratum Baen		5.1			4.8			9.9	575.7	+119.8
94 สมุทรปราการ	SAMUT PRAKAN	20.3	20.5	26.2					67.0	705.9	+170.2
95 บางพลี	Bang Phli	22.6							22.6	584.3	+ 7.7

สถานีฝน Station	วันที่และจำนวนน้ำฝนเป็นมิลลิเมตร Date and amount of rainfall in millimeters กรกฎาคม July 3	4	5	6	7	8	9	... rainfall ...	... Amount mm.	... Above or below Normal
ภาคตะวันออก EASTERN PART										
1 นครนายก NAKHON NAYOK	T	T	2.6	97.4	32.9	29.2		262.0	860.7	+154.8
2 บ้านนา Ban Na	2.3	1.5	10.3	12.5	4.5			31.1	57[illegible].4	-162.8
3 ปากพลี Pak Phli				50.8	40.5			[illegible]	4[illegible].2	-279.1
4 องครักษ์ Ongkharak			22.5	2.7	15.1	5.1		45.4	617.7	- 27.4
5 ปราจีนบุรี PRACHIN BURI*	6.3		T	11.8	4.2	22.6	0.9	45.8	854.2	+ 35.0
6 ประจันตคาม Prachantakham					50.2	15.3		[illegible]	6[illegible]	- 65.8
7 บ้านสร้าง Ban Sang			93.5	68.3				[illegible]	[illegible]	+ 71.5
8 ศรีมหาโพธิ Si Maha Phot	2.8	2.7	0.3		41.4	30.0		[illegible]	727.9	+ 60.0
9 กบินทร์บุรี Kabin Buri*	1.0	22.7	T	43.2	10.8	10.0	3.0	[illegible]	[illegible]3.0	+244.7
10 สระแก้ว Sa Kaeo								0.0	[illegible]09.6	+ 8.1
11 วัฒนานคร Watthana Nakhon										
12 อรัญประเทศ Aranyaprathet*	24.0		0.3	2.9	0.8		[illegible]	58.0	62[illegible].8	+ 12.2
13 ฉะเชิงเทรา CHACHOENGSAO		51.0	40.6	6.1				97.7	[illegible]	- 35.5
14 บ้านโพธิ์ Ban Pho		48.1						[illegible]	421.7	- 88.7
15 ชลบุรี CHON BURI*		5.4	4.0	9.7	1.8	2.0	[illegible]	[illegible]	6[illegible].2	+152.8
16 พานทอง Phan Thong		1.6		2.1	37.0			[illegible]	[illegible]9.6	+ 54.3
17 บ้านบึง Ban Bung				12.5				[illegible]	[illegible]2.6	-253.0
18 เกาะสีชัง Ko Sichang*								[illegible]	[illegible]0	+ 5.1
19 ศรีราชา Si Racha		2.6	65.8	63.9				[illegible]	[illegible]3	+192.9
20 สัตหีบ Sattahip*	0.3	6.0	51.8	10.2			[illegible]	[illegible]	[illegible]	+187.2
21 ระยอง RAYONG		17.4	11.1	23.5				[illegible]	[illegible]9.3	
22 บ้านค่าย Ban Khai	17.6	17.2	11.1	11.3				[illegible]	[illegible]	[illegible]
23 แกลง Klaeng	15.1		2.0	9.6	[illegible]			[illegible]	[illegible]	+ 5.4
24 จันทบุรี CHANTHABURI*	19.4	7.6	10.2	2.0	2.2	[illegible]	[illegible]	[illegible]	[illegible]	-135.7
25 ท่าใหม่ Tha Mai								0.0	[illegible]	- 15.4
26 มะขาม Makham						40.6		40.6	523.3	-519.9
27 ตราด TRAT	6.8	22.7		15.8	34.3	21.4		[illegible]	[illegible]	+352.3
28 เขาสมิง Khao Saming	[illegible]	8.5	11.6	28.1	[illegible]	46.4		[illegible]	[illegible]	[illegible]
29 แหลมงอบ Laem Ngop		16.3						[illegible]	[illegible]	
30 คลองใหญ่ Khlong Yai*		28.3		1.2	[illegible]	[illegible]	[illegible]	[illegible]	[illegible]	-225.1
ภาคใต้ SOUTHERN PART										
1 เพชรบุรี PHETCHABURI	10.5	2.8	0.2	2.2	[illegible]			[illegible]	[illegible]	+211.7
2 บ้านแหลม Ban Laem										
3 บ้านลาด Ban Lat	27.9	1.5		2.3	16.5			[illegible]	[illegible]	+102.7
4 ท่ายาง Tha Yang								[illegible]	[illegible]	- 20.9
5 ชะอำ Cha-am					14.8			[illegible]	[illegible]	+162.9
6 ประจวบคีรีขันธ์ PRACHUAP KHIRI KHAN*	2.7	7.3	0.9	T			T	10.9	580.3	+138.7
7 หัวหิน Hua Hin*			0.3	6.2	79.5		[illegible]	[illegible]	[illegible]	+244.3
8 ปราณบุรี Pran Buri				8.1	15.2			[illegible]	[illegible]	
9 ชุมพร CHUMPHON*	4.9	2.3	3.6	T	2.3	7.4	0.4	[illegible]	1144.2	+406.0

สถานีฝน	Station	วันที่และจำนวนน้ำฝนเป็นมิลลิเมตร Date and amount of rainfall in millimeters							ฝนรวม มม. Total rainfall mm.	ฝนรวมตั้งแต่ 1 มกราคม Accumulative rainfall since 1 January	
		กรกฎาคม July								ปริมาณ มม. Amount mm.	สูงต่ำกว่าปกติ Above or below Normal
		3	4	5	6	7	8	9			
10 ท่าแซะ	Tha Sae								0.0	496.3	-199.4
11 สวี	Sawi		5.9				14.5		20.4	1055.0	+449.0
12 หลังสวน	Lang Suan								0.0	333.2	-225.3
13 สุราษฎร์ธานี	SURAT THANI*	16.7	0.9	4.0	T	1.1	8.3	T	31.0	597.4	+105.6
14 ไชยา	Chaiya		9.7		30.5				40.2	365.5	- 71.1
15 เกาะสมุย	Ko Samui*	4.9	5.7						10.6	796.0	+379.7
16 ทุ่งพึง	Phunphin	8.7	2.5	2.9		8.1			22.2	688.6	+215.7
17 ท่าฉาง	Tha Chang		4.0						4.0	463.0	-229.6
18 กาญจนดิษฐ์	Kanchanadit										
19 บ้านนาสาร	Ban Na San										
20 นครศรีธรรมราช	NAKHON SI THAMMARAT*		T		13.0		T		13.0	526.9	-163.8
21 สิชล	Sichon								0.0	261.9	-331.6
22 ท่าศาลา	Tha Sala				16.0				16.0	447.0	- 80.3
23 ฉวาง	Chawang								0.0	114.6	-540.2
24 ทุ่งสง	Thung Song								0.0	493.0	-117.7
25 ร่อนพิบูลย์	Ron Phibun								0.0	310.5	-248.6
26 ปากพนัง	Pak Phanang						50.8		50.8	289.2	-173.8
27 พัทลุง	PHATTHALUNG										
28 ควนขนุน	Khuan Khanun								0.0	272.5	
29 ปากพยูน	Pak Phayun								0.0	94.8	
30 เขาชัยสน	Khao Chaison								0.0	412.4	
31 สงขลา	SONGKHLA*	T	0.8	1.0	T				1.8	249.2	-295.0
32 รัตภูมิ	Rattaphum		6.2	1.3					7.5	485.2	- 59.0
33 หาดใหญ่	Hat Yai	T	2.9	0.6		4.3		6.4	14.2	277.9	
34 สะเดา	Sadao								0.0	129.7	
35 ปัตตานี	PATTANI*	2.1	0.9		0.3	T	0.8	2.8	6.9	228.2	- 99.3
36 หนองจิก	Nong Chik								0.0	93.2	
37 ยะหริ่ง	Yaring								0.0	235.3	
38 มายอ	Mayo								0.0	330.0	
39 โคกโพธิ์	Khok Pho								0.0	113.0	
40 ปะนาเระ	Panare								0.0	406.7	
41 ยะลา	YALA								0.0	423.8	
42 ยะหา	Yaha								0.0	318.9	
43 รามัน	Raman		4.4						4.4	518.0	
44 บันนังสตา	Bannang Satar			52.5					52.5	377.3	
45 เบตง	Betong	8.5							8.5	619.8	
46 นราธิวาส	NARATHIWAT*	6.0	0.3	0.2		T	1.1		7.6	328.5	
47 ยี่งอ	Yi-ngo								0.0	420.1	
48 ระแงะ	Rangae										
49 ตากใบ	Tak Bai			38.4					38.4	38.4	
50 สุไหงโกลก	Sungai Kolok	44.6							44.6	461.8	

สถานีฝน	Station	วันที่และจำนวนน้ำฝนเป็นมิลลิเมตร Date and amount of rainfall in millimeters กรกฎาคม July 3	4	5	6	7	8	9	ฝนรวม มม. Total rainfall mm.	ฝนรวมตั้งแต่ 1 มกราคม Accumulative rainfall since 1 January ปริมาณ มม. Amount mm.	สูงต่ำกว่าปกติ Above or below Normal
51 ระนอง	RANONG	35.5	8.7	2.9	4.6	12.8	23.3	111.4	199.2	1840.7	+160.2
52 กระบุรี	Kra Buri	4.2	19.6	17.4	8.1	14.9	18.5		82.7	737.4	
53 พังงา	PHANGNGA	15.7	32.5						48.2	668.9	-467.0
54 ตะกั่วป่า	Takua Pa	7.9	22.0	21.1	23.0	7.3	19.3	61.4	162.0	1578.6	
55 กะปง	Kapong	6.5	16.0	2.9	9.1	1.0			35.5	2095.1	
56 ท้ายเหมือง	Thai Muang	15.5	31.1		12.2	7.5	12.6		78.9	1456.2	
57 ตะกั่วทุ่ง	Takua Thung	16.8	38.5		2.0		28.2		85.5	1297.8	
58 ทับปุด	Thap Put	6.4	37.8				20.0		64.2	1128.7	
59 ภูเก็ต	PHUKET*	2.1	35.1			2.5	42.0	4.9	86.6	825.0	- 50.6
60 สนามบินภูเก็ต	Phuket Airport*	9.2	46.6		7.6	0.5	45.3	9.4	118.6	1170.3	+110.2
61 กระบี่	KRABI		13.7						13.7	120.2	
62 อ่าวลึก	Ao Luk	3.5	23.2			8.5	51.0		86.2	1061.4	
63 คลองท่อม	Khlong Tom	64.6	3.9				16.9		102.3	1101.3	
64 ตรัง	TRANG	5.4	15.5	T		0.1	16.1	39.1	76.2	917.1	+ 8.1
65 สนามบินตรัง	Trang Airport*										
66 สิเกา	Sikao	4.9	17.5						22.4	1040.7	
67 ย่านตาขาว	Yan Ta Khao	13.4	21.5						34.9	1031.4	
68 ปะเหลียน	Palian		47.8						47.8	856.6	
69 สตูล	SATUN	3.6	30.8			0.8	3.4	23.8	62.4	782.6	-120.1
70 ทุ่งหว้า	Thung Wa		20.0						20.0	585.1	

สถานีฝน	Station	วันที่และจำนวนน้ำฝนเป็นมิลลิเมตร Date and amount of rainfall in millimeters							ฝนรวม มม. Total rainfall mm.	ฝนรวมตั้งแต่ 1 มกราคม Accumulative rainfall since 1 January	
		กรกฎาคม July								ปริมาณ มม. Amount mm.	สูงต่ำกว่าปกติ Above or below Normal
		3	4	5	6	7	8	9			
กรุงเทพมหานคร	**BANGKOK METROPOLIS**										
1 สถานีเครื่องรับส่งวิทยุนนทบุรี	Overseas Radio Receiving Station	80.0				21.5		19.4	120.9	520.6	
2 ร.ร. การช่างนนทบุรี	Nonthaburi Trade School	58.4		18.7	3.9	6.8	T		87.8	206.3	
3 พลังงานปรมาณูแห่งชาติ	Atomic Energy For Peace	71.5		2.7	3.4	3.3	0.1	41.8	122.8	298.9	
4 กองกำกับการรถวิทยุฯ	MMP. Sub Division Car Center					36.1	T	48.3	84.4	370.6	
5 วิทยาลัยครูจันทรเกษม	Chankasem College Education	38.3	5.0	3.0				8.2	54.5	371.7	
6 การไฟฟ้าฝ่ายผลิต	Electrical Supply Authority	34.3	1.5	2.1					37.9	218.0	
7 ศูนย์ฝึกการบินพลเรือน	Civil Aviation Training Center									125.3	
8 ร.ร. โยธินบูรณะ	Yothin Burana School		20.8						20.8		
9 สถานีรถไฟบางบำหรุ	Bang Bamru Railway Station										
10 ร.ร. พาณิชการสยาม	Siam Commercial School	22.6		1.6	9.7			T	33.9	110.0	
11 ร.ร. การประชาสัมพันธ์	Public Relation School	40.5		2.5	1.4				44.4	403.0	
12 ร.ร. สามเสนนอก	Sam Sen Nok School	19.7	2.9	1.3					23.9	90.3	
13 มหาวิทยาลัยรามคำแหง	Ramkhamhaeng University			2.8					2.8	382.2	
14 ร.ร. ศรีอุลัย	Sri Ulai School	18.5	6.0	1.7	8.2			T	34.4	519.1	
15 ร.ร. จิตรลดา	Chitlada School										
16 เขตบางกะปิ	Bangkapi Boundary										
17 เขตหนองจอก	Nong Chok Boundary										
18 กระทรวงศึกษาธิการ	Ministry of Education		18.9						18.9	250.6	
19 ร.ร. ช่างกลวิทยา	Changkol Vitthaya School	21.8						10.7	32.5	343.1	
20 ร. 1 พัน 2 รอ.	Second Infantry Battalion										
21 บ้านมนังคศิลา	Ban Manangkha Sila	19.7	21.4		22.8				63.9	250.3	
22 ร.ร. โยสิตสโมสร	Kosit Samosorn School	7.4	T	3.4	T			T	10.8	537.9	
23 ประตูน้ำปทุมวัน	Pathumvan Irr.	18.0	1.2	2.8	T			3.5	25.5	453.5	
24 ร.ร. เฉลิมสาสน์ศึกษา	Chaloemsart Suksa School									171.9	
25 วิทยาลัยเพาะช่าง	Poh Chang College	14.5	5.0		15.3				34.8	133.8	
26 ร.ร. มาแตร์เดอี	Mater Dei School	20.0	2.0	1.2				2.2	25.4	292.7	
27 สถานีจ่ายไฟฟ้าบางกะปิ	Sup Center of Electrial Supply-Bangkapi	26.5	1.5	1.8				3.0	42.8	326.6	
28 วิทยาลัยพาณิชการธนบุรี	Thonburi Commercial College	6.2	5.4	3.2	5.4				20.2	368.3	
29 วิทยาลัยครูบ้านสมเด็จ	Bansomdet Teacher College										
30 เขตคลองสาน	Khlong San Boundary										
31 ร.ร. เตรียมทหาร	Armed Force Academy Preparatory-School		18.0		14.3	1.6	1.5	6.2	41.6	365.6	
32 ร.ร. กรุงเทพคริสเตียน	Bangkok Christian College	22.3		1.8	46.3		1.6	6.2	78.2	514.9	
33 ร.ร. ศรีวิกรม์	Srivikorn School										
34 ประตูน้ำพระโขนง	Prakhanong Irr.	20.5	10.2	2.4				2.2	35.3	428.3	
35 ร.ร. สมชิตศึกษา	Somchit Suksa School										
36 ร.ร. ยานนาเวศวิทยาคม	Yannawes Vitthayakhom School	24.3	1.1	1.0	50.3	1.4	0.2	2.0	80.3	190.9	
ร.ร. พระโขนง	Prakhanong School										
38 ร.ร. ช่องนนทรี	Chong Nonthri School	24.0	2.1	1.1	47.6	1.7	0.2	5.6	82.3	484.6	

อุณหภูมิสูงสุดและต่ำสุดประจำวันที่ ๓ – ๙ กรกฎาคม ๒๕๒๑

Daily Max. and Min. Temperature 3 - 9 July 1978

สถานี	Station	อุณหภูมิสูงสุดและต่ำสุดเป็นองศา ซ. Max. and Min. Temperature in degree C.							เฉลี่ยสูงสุดต่ำสุด Average Max. Min.	เฉลี่ยในสัปดาห์ Weekly Mean	ค่าปกติประจำเดือน Monthly Normal
		3	4	5	6	7	8	9			
ภาคเหนือ	**NORTHERN PART**										
1 เชียงราย	CHIANG RAI	28.7 21.5	28.6 23.0	26.9 23.5	30.8 21.5	31.2 23.2	29.1 22.5	28.4 22.0	33.1 22.5	27.8	26.9
2 แม่ฮ่องสอน	MAE HONG SON	27.5 22.1	31.7 22.6	31.2 22.5	33.5 22.5	31.0 23.8	31.6 23.5	31.5 23.3	31.1 22.9	27.0	27.1
3 เชียงใหม่	CHIANG MAI	28.1 24.5	31.0 24.9	30.5 25.0	33.5 24.8	33.3 25.7	33.0 25.4	32.0 24.0	31.6 24.9	28.3	27.4
4 น่าน	NAN	30.1 22.7	31.2 23.8	28.0 23.2	32.5 21.8	32.6 23.1	32.5 24.0	30.6 23.9	31.1 23.2	27.1	27.9
5 ท่าวังผา	Tha Wang Pha	27.3 23.0	32.5 23.5	30.2 23.1	32.7 20.8	32.4 23.1	31.5 24.2	31.4 24.0	31.1 23.1	27.1	
6 ลำปาง	LAMPANG	26.2 22.8	28.9 23.0	28.2 24.1	33.2 22.3	32.2 24.0	32.8 24.1	25.3 24.0	29.5 23.5	26.5	28.0
7 แม่สะเรียง	Mae Sariang	26.2 21.7	31.3 21.7	31.9 22.9	32.0 22.6	30.3 22.0	30.7 21.0	30.2 22.0	30.4 22.0	26.2	26.9
8 แพร่	PHRAE	29.0 22.9	27.8 23.6	28.2 24.2	33.3 22.4	33.0 23.4	31.9 23.6	26.6 24.5	30.0 23.5	26.7	27.8
9 อุตรดิตถ์	UTTARADIT	30.0 24.0	31.8 23.7	28.4 23.6	34.0 23.8	32.7 24.2	31.6 24.6	28.1 23.3	30.9 23.9	27.4	28.4
10 ตาก	TAK	30.0 24.1	30.6 23.2	28.5 22.8	33.2 24.0	31.0 23.5	31.4 24.7	35.8 22.6	31.5 23.6	27.6	28.5
11 เขื่อนภูมิพล	Bhumibol Dam	28.3 24.7	30.9 23.2	27.1 23.3	32.3 23.0	31.3 23.8	29.7 23.9	27.5 23.2	29.6 23.6	26.6	28.1
12 พิษณุโลก	PHITSANULOK	31.4 24.6	30.7 24.0	28.5 23.0	32.4 23.5	32.7 24.0	29.7 23.7	28.8 22.8	30.6 23.7	27.2	28.5
13 แม่สอด	Mae Sot	29.2 23.4	29.8 23.4	29.5 23.7	31.4 23.0	31.6 23.5	30.6 23.6	30.7 23.4	30.4 23.4	26.9	26.3
14 เพชรบูรณ์	PHETCHABUN	31.1 23.6	35.7 24.5	28.8 23.4	32.3 23.6	31.1 24.0	31.3 23.8	30.0 21.9	31.5 23.6	27.5	27.6
15 หล่มสัก	Lom Sak	29.6 23.2	30.5 23.8	30.2 23.5	32.2 23.2	32.8 24.0	32.9 23.8	29.0 21.9	30.9 23.3	27.1	
16 วิเชียรบุรี	Wichian Buri	30.7 23.3	33.9 23.4	31.8 23.1	32.9 23.0	32.0 23.1	31.9 22.8	21.2	32.2 22.8	27.5	
ภาคตะวันออกเฉียงเหนือ	**NORTHEASTERN PART**										
1 หนองคาย	NONG KHAI	29.8 23.2	30.5 23.1	31.1 23.4	32.2 24.7	32.4 23.5	28.8 25.2	27.8 23.1	30.4 23.7	27.0	28.3
2 เลย	LOEI	28.4 22.7	29.1 22.5	27.5 22.8	31.0 23.0	31.1 23.2	28.7 22.7	28.5 22.2	29.2 22.7	25.9	27.7
3 อุดรธานี	UDON THANI	28.8 23.5	30.6 23.4	34.5 24.0	30.2 25.7	31.6 24.2	29.3 25.2	27.5 23.6	30.4 24.2	27.3	28.4
4 สกลนคร	SAKON NAKHON	29.4 23.9	30.2 25.0	30.2 22.1	30.7 24.9	31.9 23.8	32.1 24.8	25.3 25.0	30.0 24.2	27.1	28.0
5 นครพนม	NAKHON PHANOM	29.9 24.5	33.0 23.9	32.5 24.2	32.2 22.6	32.1 23.8	34.2 24.2	26.3 24.5	31.5 24.0	27.7	27.6
6 มุกดาหาร	Mukdahan	29.7 24.5	33.4 24.7	31.3 22.5	30.7 25.2	31.4 24.6	32.2 21.3	26.8 24.7	30.8 23.5	27.3	27.9
7 ขอนแก่น	KHON KAEN	29.5 23.0	31.5 22.6	31.0 23.5	26.7 23.4	31.2 22.7	27.8 23.7	27.8 21.9	29.4 23.0	26.2	28.3
8 โกสุมพิสัย	Kosum Phisai	23.4	31.7	30.0 22.6	25.1 23.8	30.5 23.0	31.0 23.1	22.6	29.7 23.1	26.4	
9 ร้อยเอ็ด	ROI ET	30.6 23.4	31.6 24.5	30.4 23.4	26.4 24.0	30.2 23.6	31.7 24.5	27.8 23.1	29.8 23.8	26.8	28.3
10 ชัยภูมิ	CHAIYAPHUM	30.6 23.1	31.8 24.1	30.7 26.3	28.5 23.0	31.5 24.3	28.6 23.7	28.5 22.8	30.2 23.9	27.0	27.8
11 อุบลราชธานี	UBON RATCHATHANI	29.7 23.9	32.8 24.4	32.6 22.6	32.0 24.5	30.5 23.0	32.5 24.5	28.7 22.6	31.3 23.6	27.4	27.9
12 สุรินทร์	SURIN	30.8 24.3	32.0 23.0	31.7 24.2	30.4 24.5	30.6 22.6	33.0 25.2	29.5 25.0	31.1 24.1	27.6	28.1
13 ท่าตูม	Tha Tum	31.6 23.3	32.4 24.5	31.2 25.0	28.9 24.2	31.3 24.8	32.6 25.6	27.7 25.0	30.7 24.6	27.6	
14 นางรอง	Nang Rong	30.7 23.3	32.1 24.0	30.6 25.5	29.8 23.5	30.9 23.5	24.8		30.8 24.1	27.4	

สถานี	Station	อุณหภูมิสูงสุดและต่ำสุดเป็นองศา ซ. Max. and Min. Temperature in degree C.							เฉลี่ยสูงสุด ต่ำสุด Average Max. Min.	เฉลี่ยในสัปดาห์ Weekly Mean	ค่าปกติประจำเดือน Monthly Normal
		3	4	5	6	7	8	9			
15 นครราชสีมา	NAKHON RATCHASIMA	32.0 23.8	32.8 23.9	31.0 24.2	30.2 23.4	29.9 22.6	32.0 23.9	28.3 25.6	30.9 23.6	27.3	28.3
16 ไชยภูมิ	Chok Chai	31.8 23.7	32.1 23.2	30.7 24.4	28.4 23.7	29.7 21.7	31.2 24.3	23.8	30.8 23.5	27.2	
ภาคกลาง	**CENTRAL PART**										
1 นครสวรรค์	NAKHON SAWAN	31.5 24.7	32.3 23.6	30.6 24.6	32.2 23.4	32.5 24.3	33.3 24.8	30.1 23.8	31.8 24.2	28.0	29.0
2 ลพบุรี	LOP BURI	30.9 23.5	33.2 24.3	32.6 24.8	32.1 25.8	32.5 24.1	29.8 23.3	31.5 24.0	31.6 24.0	27.8	28.3
3 สุพรรณบุรี	SUPHAN BURI	33.0 23.1	33.3	32.4 24.5	31.7 24.3	23.5		32.6	32.6 23.8	28.2	28.9
4 กาญจนบุรี	KANCHANABURI	34.0 24.3	34.8 24.8	32.5 24.8	33.0 24.1	32.2 24.1	33.0 25.0	32.3 24.5	33.1 24.5	28.8	28.5
5 ทองผาภูมิ	Thong Pha Phum	28.8 24.1	30.8 23.4	30.7 23.6	30.4 23.3	31.9 23.1	30.7 22.9	29.5 23.5	30.4 23.4	26.9	
6 สนามบินดอนเมือง	Don Muang Airport	32.0 25.1	31.8 25.0	32.5 26.0	32.0 25.0	34.2 25.5	33.2 26.1	31.9 26.3	32.7 25.6	29.1	28.8
7 กรุงเทพมหานคร	BANGKOK METROPOLIS	32.0 25.0	31.2 24.5	32.2 24.9	30.8 24.5	33.5 24.7	33.0 25.1	32.5 25.8	32.2 24.9	28.5	28.5
8 ศูนย์วิจัย ฯ บางนา	Bang Na	33.6 24.6	30.3 24.0	32.1 24.2	30.4 24.3	34.7 25.0	33.7 24.5	31.7 25.7	32.4 24.6	28.5	
ภาคตะวันออก	**EASTERN PART**										
1 ปราจีนบุรี	PRACHIN BURI	31.0 22.2	32.0 25.0	31.5 25.2	30.5 24.8	32.0 23.5	31.6 24.5	31.0 23.4	31.4 24.1	27.7	28.2
2 กบินทร์บุรี	Kabin Buri	30.4 23.7	32.2 24.2	31.0 23.5	31.6 24.2	32.7 23.4	32.0 24.8	32.2 23.8	31.7 23.8	27.8	
3 อรัญประเทศ	Aranyaprathet	31.7 23.7	31.7 23.7	29.3 24.9	32.1 23.9	34.7 23.8	32.2 24.3	32.4 24.4	32.0 24.1	28.1	28.0
4 ชลบุรี	CHON BURI	31.4 23.9	30.8 24.9	30.3 23.7	30.7 24.5	32.5 24.6	32.6 25.0	33.0 24.6	31.6 24.5	28.1	28.4
5 เกาะสีชัง	Ko Si Chang										
6 สัตหีบ	Sattahip	31.0 27.1	29.6 26.4	28.5 25.0	29.1 25.0	31.4 24.2	31.7 24.9	31.0 26.4	30.3 25.4	27.9	29.3
7 ระยอง	RAYONG										
8 จันทบุรี	CHANTHABURI	27.9 23.9	27.8 24.1	28.8 23.7	28.7 23.8	30.9 24.0	31.2 24.3	29.5 22.8	29.3 23.8	26.5	27.3
9 คลองใหญ่	Khlong Yai	30.2 23.2	30.4 23.0	28.9 23.0	29.9 22.6	31.3 23.1	30.3 23.6	31.2 23.5	30.3 23.1	26.7	26.9
ภาคใต้	**SOUTHERN PART**										
1 หัวหิน	Hua Hin	31.7 25.1	31.8 24.8	30.3 24.7	30.0 24.8	32.5 23.7	31.6 23.7	31.9 25.0	31.4 24.5	28.0	28.5
2 ประจวบคีรีขันธ์	PRACHUAP KHIRI KHAN	31.4 24.6	31.8 24.1	29.8 25.4	31.2 23.9	33.6 25.0	33.8 25.0	32.5 25.2	32.0 24.7	28.4	28.1
3 ชุมพร	CHUMPHON	29.0 22.9	31.6 22.6	27.6 23.8	31.4 23.4	31.8 23.4	31.2 23.7	27.5 23.4	30.0 23.3	26.7	27.3
4 สุราษฎร์ธานี	SURAT THANI	31.2 22.2	30.2 23.2	30.0 22.7	32.6 22.4	32.9 22.9	31.2 22.7	29.0 22.9	31.0 22.7	26.9	27.8
5 เกาะสมุย	Ko Samui	31.0 25.1	31.1 24.7	28.4 23.1	31.9 24.8	31.7 24.9	31.1 24.8	29.8 25.9	30.9 24.8	27.9	
6 นครศรีธรรมราช	NAKHON SI THAMMARAT	32.7 22.8	31.8 23.8	33.4 23.0	34.0 23.7	33.6 22.7	34.1 24.3	32.5 23.1	33.2 23.3	28.2	28.0
7 สงขลา	SONGKHLA	33.1 24.3	27.4 25.1	30.0 23.8	32.6 24.4	32.4 23.5	31.0 24.4	30.4 23.6	31.0 24.0	27.5	28.3
8 ปัตตานี	PATTANI	34.0 22.8	34.0 23.7	32.2 22.5	32.7 23.3	33.1 22.5	31.0 23.3	32.0 21.5	32.7 22.8	27.8	27.8
9 นราธิวาส	NARATHIWAT	33.1 23.8	29.3 23.1	32.0 23.6	32.1 23.3	32.6 24.0	31.1 24.8	34.3 22.8	32.7 23.6	27.8	27.3
10 ระนอง	RANONG	26.9 22.5	29.0 22.9	28.0 23.3	30.2 22.8	30.0 23.0	30.2 22.7	24.3 23.5	28.4 23.0	25.7	26.5
11 ภูเก็ต	PHUKET	31.3 24.4	28.3 23.8	30.6 23.3	31.6 23.8	31.8 24.5	30.1 23.4	29.6 24.0	30.5 23.9	27.2	27.5
สนามบินภูเก็ต	Phuket Airport	30.6 23.6	28.1 24.0	29.8 23.2	30.3 23.8	30.7 23.6	28.8 23.9	27.9 24.1	29.5 23.8	26.5	27.4
13 สนามบินตรัง	Trang Airport	30.7 22.1	26.8 23.3	32.0 22.8	32.2 23.8	31.2 24.1	31.0 23.2	27.5 23.4	30.2 23.2	26.7	27.2

แก้ไขเพิ่มเติมรายงานจำนวนน้ำฝนเนื่องจากได้รับรายงานภายหลัง สำหรับรายงานอากาศประจำสัปดาห์ ฉบับที่ 26/1978

Corrections for late rainfall data reports in weekly weather report No. 26/1978

สถานีฝน Station	วันที่และจำนวนน้ำฝนเป็นมิลลิเมตร Date and amount of rainfall in millimeters							ฝนรวม มม. Total rainfall mm.	ฝนรวมตั้งแต่ 1 มกราคม Accumulative rainfall since 1 January	
	มิถุนายน–กรกฎาคม June–July								ปริมาณ มม. Amount mm.	สูงต่ำกว่าปกติ Above or below Normal
	26	27	28	29	30	1	2			
ภาคเหนือ NORTHERN PART										
2 แม่สาย Mae Sai							69.0	160.9	771.6	+210.2
3 เชียงแสน Chiang Saen							55.8	236.8	907.9	+414.9
4 เชียงของ Chiang Khong							24.8	184.2	660.7	+164.5
5 แม่จัน Mae Chan							97.5	202.3	693.1	- 95.9
6 แม่สรวย Mae Suai							37.2	83.7	515.8	+ 93.9
7 เทิง Thoeng							45.8	150.9	681.5	+105.3
9 เวียงป่าเป้า Wiang Pa Pao							72.9	119.8	477.4	+120.3
10 พาน Phan							47.4	124.6	728.1	
11 แม่ใจ Mae Chai							38.1	88.2	554.2	+ 13.6
12 พะเยา Phayao						36.4	24.0	96.6	479.8	+108.3
15 ปาย Pai							67.5	111.0	313.5	-113.5
16 ขุนยวม Khun Yuam							112.4	136.5	421.7	+ 32.4
20 ฝาง Fang							44.2	77.5	548.4	+161.3
22 เชียงดาว Chiang Dao							109.2	196.1	394.3	-107.5
23 แม่แตง Mae Taeng							84.6	196.0	515.2	+134.7
24 แม่ริม Mae Rim							43.3	119.2	214.5	-154.1
25 สันทราย San Sai							110.5	225.4	359.1	- 23.8
26 ดอยสะเก็ด Doi Saket							108.4	178.1	523.7	+178.8
27 สันกำแพง San Kamphaeng							80.1	140.6	394.3	+122.1
28 หางดง Hang Dong							96.8	158.6	426.5	+ 79.7
29 สารภี Saraphi							57.8	144.5	381.4	
30 สันป่าตอง San Pa Tong							65.5	191.4	488.4	+171.3
31 จอมทอง Chom Thong						25.4	18.9	60.2	306.1	+ 6.1
32 ฮอด Hot							5.8	38.4	217.9	-161.7
33 ลำพูน LAMPHUN							32.3	113.7	436.7	+112.7
34 ป่าซาง Pa Sang							24.6	90.9	430.9	+109.1
35 อิ Id							75.2	85.0	313.3	-122.5
37 งาว Ngao						29.2	83.8	143.7	559.9	+122.7
38 แจ้ห่ม Chae Hom							53.7	73.8	334.9	+ 11.2
39 เกาะคา Ko Kha							45.6	108.2	429.1	+ 34.1
40 สบปราบ Sop Prap							27.7	123.0	598.0	+190.7
41 เถิน Thoen						86.3	45.3	137.5	404.0	+ 91.1
45 สูงเม่น Sung Men							78.5	78.5	247.4	- 69.9
46 เด่นชัย Den Chai							71.0	149.6	487.9	+ 26.7
48 ทุ่งช้าง Thung Chang							29.2	127.8	659.9	+ 84.4
49 เชียงกลาง Chiang Klang							15.0	127.3	255.8	
51 ปัว Pua						2.3	15.5	104.1	542.2	+100.1

สถานีที่	Station	วันที่และจำนวนน้ำฝนเป็นมิลลิเมตร Date and amount of rainfall in millimeters							ปริมาณน้ำฝนรวม Total rainfall mm	ปริมาณน้ำฝนตั้งแต่ 1 มกราคม Accumulative rainfall since 1 January	
		มิถุนายน–กรกฎาคม June–July								ปริมาณ Amount mm.	สูงกว่าหรือต่ำกว่าปกติ Above or below Normal
		26	27	28	29	30	1	2			
52	สา						33.3	61.2	147.6	433.3	- 16.9
55	ฟากทา						45.0	78.5	147.6	497.5	- 22.7
56	น้ำปาด							38.4	119.4	727.6	+275.8
58	ท่าปลา							50.2	121.2	419.6	- 45.6
59	ลับแล							58.7	178.4	414.8	- 78.0
62	บ้านตาก							1.0	35.5	251.1	- 49.3
65	สุโขทัย							30.0	30.0	199.4	-156.0
67	สวรรคโลก							13.6	85.3	364.5	+ 27.2
68	กงไกรลาศ							7.9	39.7	310.3	-129.4
72	พรหมพิราม							13.2	59.7	321.2	- 32.3
73	วังทอง							4.0	80.5	390.9	- 78.2
74	บางกระทุ่ม							6.2	6.2	238.6	-264.0
79	พิจิตร							60.5	64.5	203.0	-278.4
80	สามง่าม						49.3		49.3	419.0	- 2.0
81	ตะพานหิน							0.7	71.0	322.2	-131.3
82	บางมูลนาก							27.8	27.8	120.4	-273.7
85	หล่มเก่า							25.6	28.0	340.7	- 44.2
87	ชนแดน							3.9	118.8	548.1	+133.8
88	หนองไผ่							2.3	74.4	519.7	+ 42.7
	ภาคตะวันออกเฉียงเหนือ										
2	เชียงคาน						32.0	20.0	71.2	666.3	
4	ด่านซ้าย						114.7	17.5	142.1	588.7	+149.5
5	วังสะพุง						99.5	20.6	150.5	680.5	+186.5
7	ศรีเชียงใหม่							28.6	55.6	886.0	+139.2
10	บึงกาฬ							27.1	246.2	1734.3	+685.5
11	เซกา							5.4	65.9	546.0	+ 8.3
13	เพ็ญ						9.4		9.4	576.0	+ 67.1
14	กุมภวาปี						22.2	17.7	53.5	439.4	- 12.9
15	หนองหาร							27.6	35.8	565.2	+ 86.9
18	วานรนิวาส							23.0	35.0	341.3	-371.8
19	สว่างแดนดิน							18.6	42.6	585.9	-126.1
20	พรรณานิคม							17.5	45.1	511.2	-159.4
22	บ้านแพง							16.4	243.2	1380.5	+308.1
23	ท่าอุเทน							15.1	176.2	1011.4	+187.7
27	กาฬสินธุ์							2.8	102.3	556.0	+ 23.1
28	สหัสขันธ์							85.4	115.0	551.9	+ 31.6
30	กุฉินารายณ์						59.0	26.0	118.3	457.3	- 74.1

สถานีที่	Station	วันที่และจำนวนน้ำฝนเป็นมิลลิเมตร Date and amount of rainfall in millimeters							ปริมาณ มม. Total rainfall mm.	ประมาณตั้งแต่ 1 มกราคม Accumulative rainfall since 1 January	
		มิถุนายน–กรกฎาคม June–July								ปริมาณ มม. Amount mm.	สูงกว่าปกติ Above or below Normal
		26	27	28	29	30	1	2			
31	กมลาไสย	Kamalasai							7.5	162.0	594.2	+102.9
33	โพนทอง	Phon Thong							5.8	192.1	543.7	- 5.8
37	จตุรพักตรพิมาน	Chaturaphak Phiman							15.6	15.6	581.4	+212.4
39	สุวรรณภูมิ	Suwannaphum						88.5	3.1	140.0	196.1	
40	มหาสารคาม	MAHA SARAKHAM							7.4	99.4	432.4	-130.3
41	เชียงยืน	Chiang Yun						85.5	60.0	165.5	492.5	- 26.1
43	กันทรวิชัย	Kantharawichai						67.6	5.6	86.6	591.1	+139.6
44	บรบือ	Borabu							40.2	67.2	385.9	-148.9
45	วาปีปทุม	Wapi Pathum							20.8	148.8	369.3	+148.8
46	พยัคฆภูมิพิสัย	Phayakkhaphum Phisai							6.7	129.4	517.0	+ 23.8
49	ภูเวียง	Phu Wiang							24.2	157.1	630.5	+146.7
50	ชุมแพ	Chum Phae							10.5	86.6	293.2	-123.6
51	หนองคาย	Nong Khai							146.8	152.5	391.5	- 49.0
52	ชนบท	Chonnabot							83.5	233.9	498.5	+ 32.1
53	บ้านไผ่	Ban Phai							59.5	215.1	679.4	+194.2
54	พล	Phon							65.7	165.6	616.5	+143.7
55	หนองสองห้อง	Nong Song Hong							24.8	152.0	742.5	+153.6
57	เกษตรสมบูรณ์	Kaset Sombun							100.5	100.5	278.1	- 37.6
58	ภูเขียว	Phu Khieo							117.0	124.2	513.7	+114.2
59	คอนสวรรค์	Khon Sawan							20.1	174.9	584.0	+129.6
60	จัตุรัส	Chatturat							15.9	80.0	425.7	- 84.3
61	บำเหน็จณรงค์	Bamnet Narong							5.5	5.5	432.3	- 51.8
64	คง	Khong							36.7	62.3	441.2	+ 82.7
65	ด่านขุนทด	Dan Khun Thot							41.8	52.8	484.2	+ 95.0
66	โนนไทย	Non Thai							18.2	109.6	601.1	+195.3
69	สีคิ้ว	Sikhiu							22.5	32.7	560.5	+156.7
70	สูงเนิน	Sung Noen							33.4	61.6	461.4	+ 27.7
71	ปักธงชัย	Pak Thong Chai						2.6	5.2	19.6	325.7	- 65.2
75	พุทไธสง	Phutthaisong							34.0	169.8	700.6	+211.3
76	สตึก	Satuk							14.2	150.4	874.7	+369.8
80	รัตนบุรี	Rattanaburi						70.1	27.2	137.2	817.0	+328.7
84	สังขะ	Sangkha							134.0	134.0	633.3	+241.1
87	กันทรารมย์	Kantharom							3.6	69.2	576.5	+129.3
88	ขุขันธ์	Khukhan							65.2	120.4	613.2	+199.6
89	ขุนหาญ	Khun Han						90.0		308.0	1143.7	+731.4
100	บุณฑริก	Buntharik							54.3	90.0	657.2	+ 73.5
	ภาคกลาง CENTRAL PART											
2	บรรพตพิสัย	Banphot Phisai						31.2		39.7	437.0	+116.4

สถานีที่	Station	วันที่และจำนวนน้ำฝนเป็นมิลลิเมตร Date and amount of rainfall in millimeters							ปริมาณ วันนี้ Total rainfall mm.	ปริมาณตั้งแต่ 1 มกราคม Accumulative rainfall since 1 January	
		มิถุนายน-กรกฎาคม June-July								ปริมาณ mm. Amount mm.	มากหรือน้อยกว่าปกติ Above or below Normal
		26	27	28	29	30	1	2			
6	ท่าตะโก	Tha Tako							11.5	20.3	368.1	- 28.7
8	ตากฮี	Takhli							5.3	5.3	281.6	-165.3
26	ชัยบาดาล	Chai Badan						4.7	2.7	9.6	553.0	+127.7
29	ท่าวุ้ง	Tha Wung							9.2	9.2	245.0	-230.2
38	อ่างทอง	ANGTHONG							6.5	16.0	385.2	- 89.3
41	วิเศษชัยชาญ	Wiset Chai Chan							8.5	8.5	395.7	- 95.7
42	ป่าโมก	Pa Mok							13.5	13.5	258.6	-153.0
43	สระบุรี	SARABURI							71.4	71.4	539.6	- 14.0
46	เสาไห้	Sao Hai							21.1	47.3	705.0	+162.5
47	แก่งคอย	Kaeng Khio							21.0	29.4	458.4	+ 0.5
50	ท่าเรือ	Tha Rua							3.2	4.5	430.3	-115.2
51	พักไห	Phak Hai							3.5	3.5	339.5	-152.5
55	บางปะอิน	Bang Pa-in							7.2	23.9	363.1	-125.5
57	หนองเสือ	Nong Sua							7.1	33.4	335.2	-195.5
59	รังสิต	Rangsit							6.2	13.7	307.8	-193.2
60	ลำลูกกา	Lam Luk Ka							9.1	37.2	462.1	+ 22.0
[illegible]	นครปฐม	NAKHON PATHOM							6.1	35.2	410.3	+ 16.2
83	นครชัยศรี	Nakhon Chaisi							19.5	25.6	380.0	+ 49.8
85	บ้านโป่ง	Ban Pong							7.4	18.4	330.4	+ 34.8
86	โพธาราม	Photharam							7.7	11.9	408.5	+ 2.8
88	ปากท่อ	Pak Tho							26.4	35.4	387.4	+ 71.9
89	สมุทรสงคราม	SAMUT SONGKHRAM							12.0	22.6	361.0	+ 75.2
90	บางคนที	Bang Khonthi							54.1	56.7	407.2	+ 67.6
91	อัมพวา	Amphawa							28.2	28.2	347.1	+ 13.0
	ภาคตะวันออก	EASTERN PART										
1	นครนายก	NAKHON NAYOK							39.8	140.1	698.7	+ 74.1
2	บ้านนา	Ban Na							58.5	70.8	540.3	-126.7
4	องครักษ์	Ongkharak							30.2	68.5	572.3	- 21.5
8	ศรีมหาโพธิ	Si Maha Phot							7.1	40.4	649.9	+ 39.7
11	วัฒนานคร	Watthana Nakhon							12.5	40.3	609.6	+ 60.9
16	พานทอง	Phan Thong							8.4	8.4	448.9	+ 42.7
19	ศรีราชา	Si Racha							9.2	20.4	511.0	+ 93.7
23	แกลง	Klaeng							24.4	50.3	819.8	+ 28.6
25	ท่าใหม่	Tha Mai							17.5	17.5	1090.8	+103.6
27	ตราด	TRAT							57.4	195.6	1785.0	+423.7
[illegible]	เขาสมิง	Khao Saming							33.3	102.5	1634.1	+773.9
	ภาคใต้	SOUTHERN PART										
1	เพชรบุรี	PHETCHABURI							0.7	0.7	457.8	+175.0

สถานีฝน	Station	วันที่และจำนวนน้ำฝนเป็นมิลลิเมตร Date and amount of rainfall in millimeters							ปริมาณ mm. Total rainfall mm.	ปริมาณรวมตั้งแต่ 1 มกราคม Accumulative rainfall since 1 January	
		มิถุนายน–กรกฎาคม June–July								ปริมาณ mm. Amount mm.	สูงหรือต่ำปกติ Above or below Normal
		26	27	28	29	30	1	2			
5 ชะอำ	Cha-am							62.7	96.0	393.9	+161.2
11 สวี	Sawi							15.9	15.9	1034.6	+469.6
16 พุนพิน	Phunphin							5.1	6.0	666.4	-211.9
17 ท่าฉาง	Tha Chang							9.5	9.5	459.0	-207.6
24 ทุ่งสง	Thung Song							66.0	66.0	493.0	
25 รอนพิบูลย์	Ron Phibun							16.0	16.0	310.5	-250.0
52 กระบุรี	Kra Buri						20.9	31.4	108.7	654.7	
53 พังงา	PHANGNGA						18.6	23.8	79.8	620.7	-428.8
55 กะปง	Kapong						93.1	29.1	186.3	2059.6	
56 ท้ายเหมือง	Thai Muang						26.9		118.2	1377.3	
57 ตะกั่วทุ่ง	Takua Thung						47.5		96.5	1212.3	
58 ทับปุด	Thap Put						30.0	22.0	85.5	1064.5	
61 กระบี่	KRABI							6.0	32.1	106.5	
62 อ่าวลึก	Ao Luk							21.8	63.5	975.2	
63 คลองท่อม	Khlong Tom							5.3	79.3	999.0	
66 สิเกา	Sikao							20.8	117.2	1018.3	
67 ยามตาขาว	Yan Ta Khao							9.1	179.6	996.5	
68 ปะเหลียน	Palian							22.6	163.8	808.2	

REMARKS

1. **Meteorological Department's Station** (with * mark). Rainfall observation is performed daily at 07.00 a.m. by the Meteorological Department's personnel. Therefore the daily amount of rainfall in this publication means the total amount of rainfall in 24 hr. period from 07.00 a.m. of the recorded date to 07.00 a.m. of the following day.

2. **Voluntary Rainfall Station** (without * mark) located at District and Province. Rainfall observation is performed daily at 09.00 a.m. by the voluntary observer. The daily amount of rainfall means the total amount of rainfall in 24 hr. period from 09.00 a.m. of the recorded date to 09.00 a.m. of the following day.

3. **Rainfall and Temperature Data.** The daily rainfall and temperature observations are submitted to the Meteorological Department soon after the measurement by the following means :—

   — By radio or telegraph from the Meteorological Department's stations.
   — By telegraph from voluntary rainfall stations

   Those daily reports generally arrive at the Meteorological Department from about 07.00 a.m. to 07.00 p.m.

4. **Rainfall Intensity in 1 day** (24 hours)

Light Rainfall	amounts	0.1 — 10.0 millimetres
Moderate Rainfall	,,	10.1 — 35.0 ,,
Heavy Rainfall	,,	35.1 — 90.0 ,,
Very Heavy Rainfall	,,	90.1 millimetres and above
Blank	represents	No rainfall or observation of rainfall does not arrive in time for publication.
T	,,	Trace or light rainfall with amount less than 0.1 millimetres.

Various Data in this publication are published hurriedly to service the user. Therefore the user should be cautious in using them. If there is any doubts please inquired the Meteorological Statistics Subdivision of the Climatology Division for further informations by dialing the number 3916054 and 3910178.

Meteorological Department
Bangkok Metropolis

Climatology Division.

● กำหนดออก สัปดาห์ละ 1 ฉบับ ปีละ 52 ฉบับ

● ค่าบำรุง ฉบับละ 5 บาท ปีละ 150 บาท

● การบอกรับ ติดต่อที่กองภูมิอากาศ กรมอุตุนิยมวิทยา

โทร. 3910054

พิมพ์ที่โรงพิมพ์กรมอุตุนิยมวิทยา กระทรวงคมนาคม กรุงเทพมหานคร

นายสมิทธ ธรรมสโรช ผู้พิมพ์ผู้โฆษณา 2521

M06.1/593
T364 we

กรมอุตุนิยมวิทยา กระทรวงคมนาคม

รายงานอากาศประจำสัปดาห์ ระหว่างวันที่ ๑๐ – ๑๖ กรกฎาคม ๒๕๒๑

และ

การคาดหมายลักษณะอากาศ ระหว่างวันที่ ๑๗ – ๒๓ กรกฎาคม ๒๕๒๑

ฉบับที่ ๒๘/๒๕๒๑

น.อ. ดร. ขจิต บัวจิตติ ร.น.

อธิบดีกรมอุตุนิยมวิทยา

METEOROLOGICAL DEPARTMENT

MINISTRY OF COMMUNICATIONS

BANGKOK, THAILAND

WEEKLY WEATHER REPORT

DURING THE PERIOD 10 – 16 JULY 1978

AND

WEATHER OUTLOOK

DURING 17 – 23 JULY 1978

No.28/1978

Capt. Kajit Buajitti R.T.N.

Director – General

หมายเหตุ

1. สถานีของกรมอุตุนิยมวิทยา (มีเครื่องหมาย *) ทำการตรวจวัดจำนวนฝน ตกเวลา 07.00 น. ทุกวัน โดยเจ้าหน้าที่ของกรมอุตุนิยมวิทยา ดังนั้น จำนวนฝนรายวันในรายงานเล่มนี้ หมายถึงปริมาณฝนรวมในช่วงเวลา 24 ชั่วโมง ตั้งแต่เวลา 07.00 น. ของวันที่แจ้งไว้ในรายงาน จนถึงเวลา 07.00 น. ของวันรุ่งขึ้น

2. สถานีฝนอำเภอและจังหวัด (ไม่มีเครื่องหมาย *) ทำการ ตรวจวัดจำนวนฝนตกเวลา 09.00 น. ทุกวัน โดยเจ้าหน้าที่ ที่อยู่ในอำเภอหรือจังหวัดที่ได้รับแต่งตั้งจากกรมอุตุนิยมวิทยา ดังนั้น จำนวนฝนรายวัน หมายถึงปริมาณฝนรวมในช่วงเวลา 24 ชั่วโมง ตั้งแต่เวลา 09.00 น. ของวันที่แจ้งไว้ในรายงานจนถึงเวลา 09.00 น. ของวันรุ่งขึ้น

3. ข้อมูลฝนและอุณหภูมิ ที่พิมพ์ในรายงานเล่มนี้ เป็นข้อมูลที่เจ้าหน้าที่ผู้ทำการตรวจรายงานมายังกรมอุตุนิยมวิทยา ทุกวันภายหลังการตรวจ

   — สถานีของกรมอุตุนิยมวิทยา รายงานทางวิทยุโทรศัพท์หรือโทรเลข

   — สถานีฝนอำเภอและจังหวัด รายงานทางโทรเลข

   รายงานดังกล่าวนี้ กรมอุตุนิยมวิทยา จะได้รับตั้งแต่เวลาประมาณ 07.00 น. จนถึงเวลา 18.00 น.

4. เกณฑ์ฝนใน 1 วัน (24 ชั่วโมง)

ฝนเล็กน้อย	จำนวนตั้งแต่	0.1 — 10.0 มิลลิเมตร
ฝนปานกลาง	„	10.1 — 35.0 „
ฝนหนัก	„	35.1 — 90.0 „
ฝนตกหนักมาก	„	90.1 มิลลิเมตร ขึ้นไป
ช่องว่าง	หมายความว่า	ไม่มีฝนตกหรือยังไม่ได้รับรายงาน
T	„	ฝนตกน้อยไม่ถึง 0.1 มิลลิเมตร

ข้อมูลต่าง ๆ เหล่านี้ได้ดำเนินการจัดพิมพ์โดยรีบด่วน เพื่อสนองความต้องการแก่ผู้ใช้ จึงยังไม่ได้ทำการตรวจสอบ ฉะนั้น ผู้ใช้จึงควรพิจารณาข้อมูลก่อนที่จะนำไปใช้ หากมีข้อสงสัยประการใด โปรดติดต่อสอบถามเจ้าหน้าที่ งานสถิติอุตุนิยมวิทยา กองภูมิอากาศ โทรศัพท์ 3910064 และ 3910178

กองภูมิอากาศ กรมอุตุนิยมวิทยา

กรุงเทพมหานคร

การคาดหมายลักษณะอากาศใน ๗ วันข้างหน้า

ตั้งแต่วันที่ ๑๗ – ๒๓ กรกฎาคม ๒๕๒๑

ลักษณะทั่วไป

ลมมรสุมตะวันตกเฉียงใต้ ซึ่งมีกำลังอ่อนจะพัดปกคลุมประเทศไทย

ภาคเหนือ ภาคตะวันออกเฉียงเหนือ ภาคกลาง ภาคตะวันออกรวมทั้งชายฝั่ง	จะมีฝนหรือฝนฟ้าคะนองเป็นแห่ง ๆ ส่วนมากในตอนเย็นและค่ำ
ภาคใต้ฝั่งตะวันออก ภาคใต้ฝั่งตะวันตก	จะมีฝนเป็นแห่ง ๆ ตลอดทั้งวัน
กรุงเทพมหานคร	จะมีฝนหรือฝนฟ้าคะนองเป็นแห่ง ๆ ในตอนเย็นหรือค่ำ

กรมอุตุนิยมวิทยา

๑๗ ก.ค. ๒๕๒๑

Weather outlook for the period 17 – 23 July 1978

General Situation

The weak southwest monsoon will prevail over Thailand.

Northern Part: Northeastern Part: Central Part: Eastern Part and Coastal Area:	Widely scattered showers or thundershowers mainly in the late afternoon and evening.
Southern Thailand East Coast: Southern Thailand West Coast:	Widely scattered showers throughout the week.
Bangkok Metropolis:	Widely scattered showers or thundershowers in the late afternoon or evening.

Meteorological Department
17 July 1978

สรุปลักษณะอากาศทั่วไปในรอบสัปดาห์

ตั้งแต่วันที่ ๑๐ – ๑๖ กรกฎาคม ๒๕๒๑

๑. ร่องความกดอากาศต่ำซึ่งพาดผ่านบริเวณภาคกลางและภาคตะวันออกของประเทศไทยได้อ่อนกำลังลง และลมมรสุมตะวันตกเฉียงใต้มีกำลังอ่อนได้พัดปกคลุมบริเวณประเทศไทย ลักษณะเช่นนี้ทำให้ฝนตกน้อยลงเกือบทั่วประเทศ

๒. รายงานอุณหภูมิสูงสุดในภาคต่าง ๆ ของประเทศไทยมีดังนี้.–

ภาคเหนือ	๓๔.๐°ซ.ที่ อ.เมือง	จ.ลำปาง	เมื่อวันที่	๑๖ ก.ค.
ภาคตะวันออกเฉียงเหนือ	๓๕.๑°ซ.ที่ อ.เมือง	จ.นครราชสีมา	"	๑๖ ก.ค.
ภาคกลาง	๓๕.๒°ซ.ที่ สนามบินดอนเมือง	จ.กรุงเทพมหานคร	"	๑๖ ก.ค.
ภาคตะวันออก	๓๔.๔°ซ.ที่ อ.อรัญประเทศ	จ.ปราจีนบุรี	"	๑๖ ก.ค.
ภาคใต้	๓๔.๘°ซ.ที่ อ.เมือง	จ.นครศรีธรรมราช	"	๑๖ ก.ค.

๓. รายงานฝนสูงสุดในภาคต่าง ๆ ของประเทศไทยมีดังนี้.–

ภาคเหนือ	๔๔.๓ มม.ที่ อ.ลับแล	จ.อุตรดิตถ์	เมื่อวันที่	๑๐ ก.ค.
ภาคตะวันออกเฉียงเหนือ	๑๔๓.๔ มม.ที่ อ.บ้านแพง	จ.นครพนม	"	๑๓ ก.ค.
ภาคกลาง	๖๖.๔ มม.ที่ อ.เดิมบางนางบวช	จ.สุพรรณบุรี	"	๑๔ ก.ค.
ภาคตะวันออก	๔๓.๔ มม.ที่ อ.ปากพลี	จ.นครนายก	"	๑๑ ก.ค.
ภาคใต้	๔๑.๔ มม.ที่ อ.บ้านลาด	จ.เพชรบุรี	"	๑๔ ก.ค.

กรมอุตุนิยมวิทยา

๑๗ ก.ค. ๒๕๒๑

Weekly Weather Summary

Period 10 - 16 July 1978

1. Weak low pressure trough extended across Central and Eastern Thailand and the southwest monsoon prevailed over Thailand was weak. Consequently, decreasing in rainfall was experienced almost the Country.

2. Hight temperature in various parts of Thailand were as follows:-

Northern Part	34.0°C.at Amphoe Muang	Lampang	on	16	Jul.
Northeastern Part	35.1°C.at Amphoe Muang	Nakhon Ratchasima	"	16	Jul.
Central Part	35.2°C.at Don Muang Airport	Bangkok	"	16	Jul.
Eastern Part	34.4°C.at Aranyaprathet	Prachin Buri	"	16	Jul.
Southern Part	34.8°C.at Amphoe Muang	Nakhon Si Thammarat	"	16	Jul.

3. Heaviest rainfall in various parts of Thailand were as follows:-

Northern Part	98.3 mm.at Laplae	Uttaradit	on 10 Jul.
Northeastern Part	142.9 mm.at Ban Phaeng	Nakhon Phanom	" 12 Jul.
Central Part	66.4 mm.at Doembang Nangbuat	Suphan Buri	" 14 Jul.
Eastern Part	82.9 mm.at Pak Phli	Nakhon Nayok	" 11 Jul.
Southern Part	41.4 mm.at Ban Lat	Phetchaburi	" 14 Jul.

Meteorological Department

17 July 1978

ข่าวอากาศเพื่อการเกษตรประจำสัปดาห์

เมื่อวันที่ 10 – 16 กรกฎาคม 2521 มีลักษณะอากาศซึ่งพอสรุปได้ดังต่อไปนี้ :-

ร่องความกดอากาศต่ำซึ่งพาดผ่านบริเวณภาคกลางและภาคตะวันออกของประเทศไทยได้อ่อนกำลังลง และลมมรสุมตะวันตกเฉียงใต้มีกำลังอ่อนได้พัดปกคลุมบริเวณประเทศไทย ลักษณะเช่นนี้ทำให้ฝนลดน้อยลงเกือบทั่วประเทศ

ข้อควรทราบ

สัปดาห์นี้เป็นช่วงที่มีฝนลดน้อยลงต่อไปอีก กสิกรควรจัดหาน้ำให้แก่พืชไว้ด้วย เฉพาะอย่างยิ่งข้าวซึ่งเพิ่งปักดำควรมีน้ำหล่อเลี้ยงให้เพียงพอ.

กรมอุตุนิยมวิทยา

17 กรกฎาคม 2521

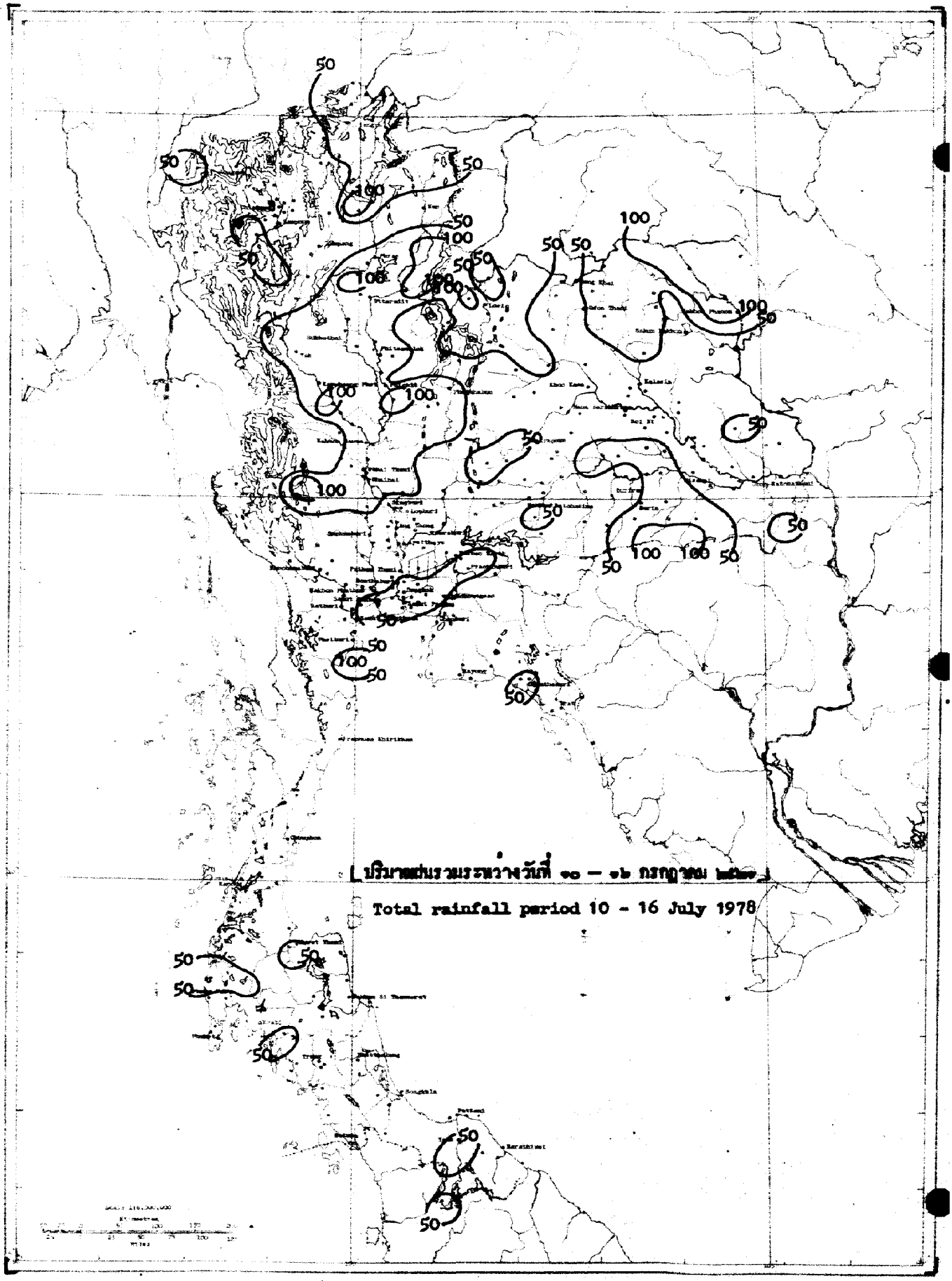
50
100
ปริมาณฝนรวมระหว่างวันที่ ๑๐ – ๑๖ กรกฎาคม ๒๕๒๑
Total rainfall period 10 - 16 July 1978

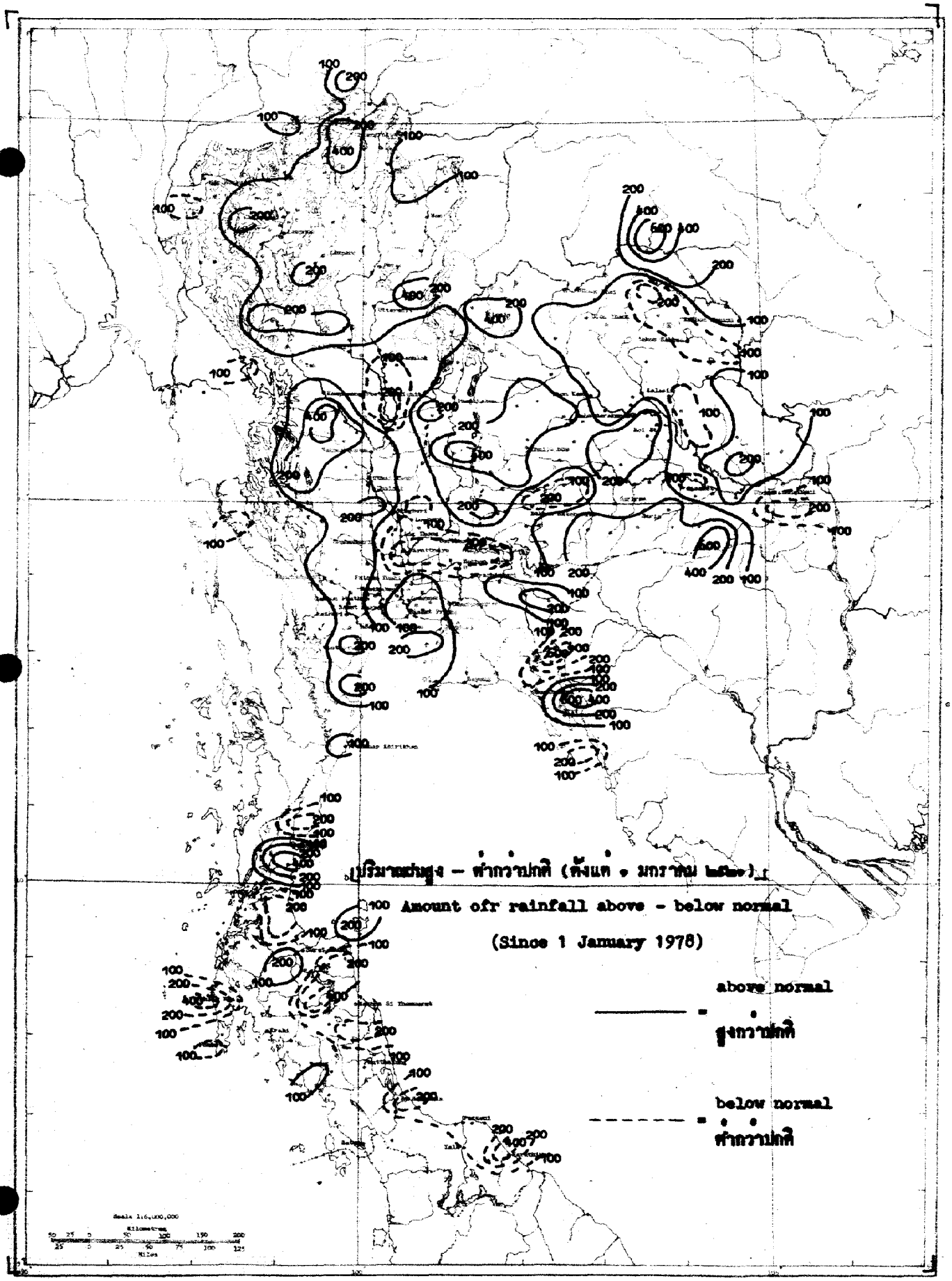
ปริมาณฝนสูง – ต่ำกว่าปกติ (ตั้งแต่ 1 มกราคม 2521)
Amount ofr rainfall above - below normal
(Since 1 January 1978)
above normal
สูงกว่าปกติ
below normal
ต่ำกว่าปกติ

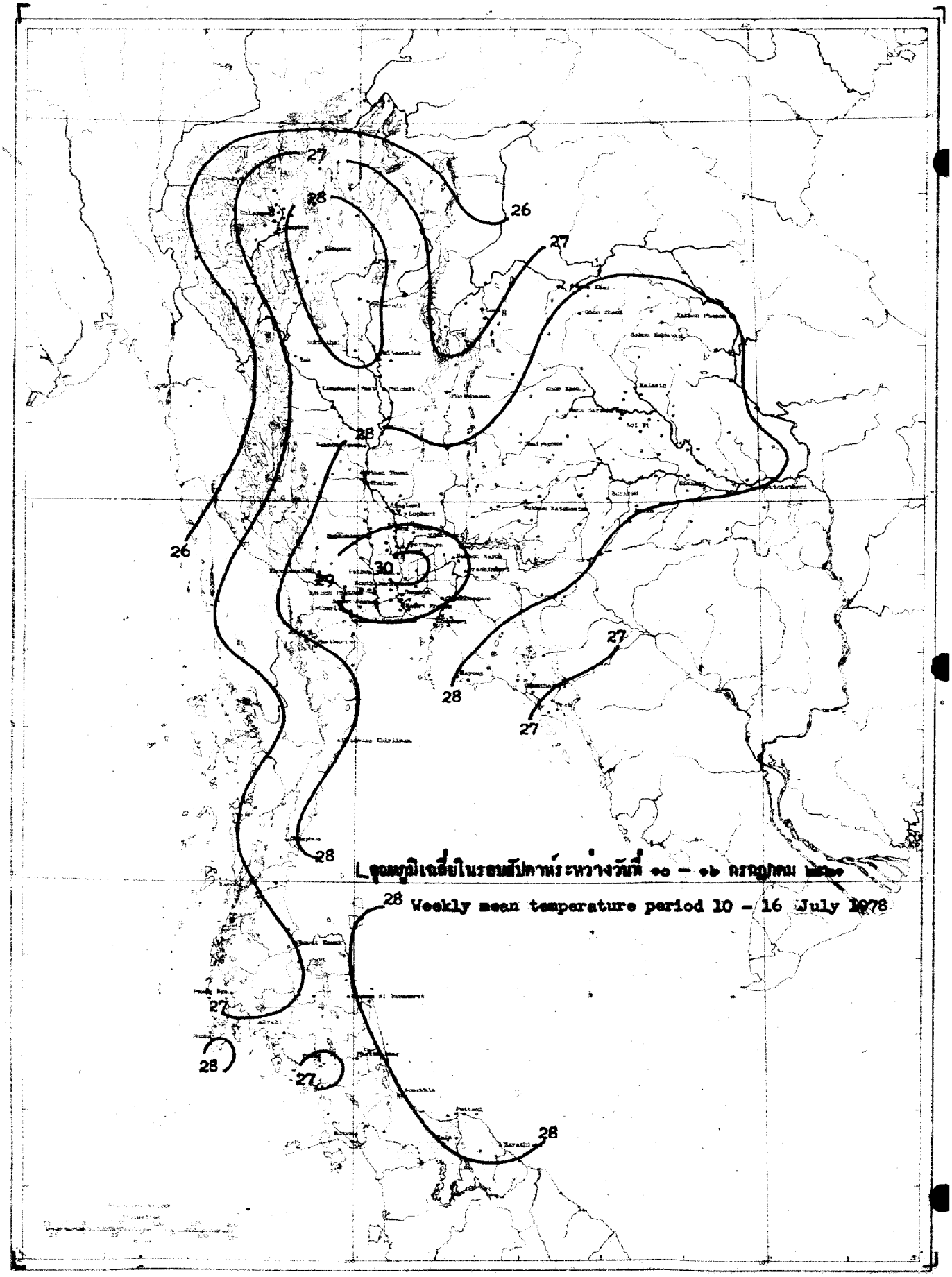

แผนภูมิเฉลี่ยในรอบสัปดาห์ระหว่างวันที่ ๑๐ – ๑๖ กรกฎาคม ๒๕๒๑

Weekly mean temperature period 10 – 16 July 1978

สถานีฝน	Station	วันที่และจำนวนน้ำฝนเป็นมิลลิเมตร Date and amount of rainfall in millimeters							ฝนรวม มม. Total rainfall mm.	ฝนรวมตั้งแต่ 1 มกราคม Accumulative rainfall since 1 January	
		กรกฎาคม July								ปริมาณ มม. Amount mm.	สูงต่ำกว่าปกติ Above or below Normal
		10	11	12	13	14	15	16			
ภาคเหนือ	**NORTHERN PART**										
1 เชียงราย	CHIANG RAI*	36.8	6.0		2.5	10.8			85.6	1032.9	+305.0
2 แม่สาย	Mae Sai	24.9			28.0		11.5		64.4	986.4	+303.5
3 เชียงแสน	Chiang Saen	32.8			19.8				52.6	1039.8	+426.8
4 เชียงของ	Chiang Khong	11.1			51.2				62.3	806.4	+190.6
5 แม่จัน	Mae Chan	71.3			18.8				90.1	896.7	- 98.3
6 แม่สรวย	Mae Suai	9.8							9.8	600.7	+ 91.2
7 เทิง	Thoeng	13.4			56.4				69.8	808.7	+118.8
8 เชียงคำ	Chiang Kham		2.5						2.5	526.5	- 36.1
9 เวียงป่าเป้า	Wiang Pa Pao	5.2			17.6				22.8	529.7	+102.9
10 พาน	Phan	4.1	8.1		10.8	31.4			54.4	880.7	+438.9
11 แม่ใจ	Mae Chai	3.8			11.6				15.4	628.0	+ 41.3
12 พะเยา	Phayao								0.0	563.8	+143.2
13 จุน	Chun								0.0	223.3	-437.6
14 แม่ฮ่องสอน	MAE HONG SON*	18.7	1.9		26.6	26.0	4.4	6.8	84.4	578.9	+ 54.5
15 ปาย	Pai	16.5							16.5	461.0	- 54.3
16 ขุนยวม	Khun Yuam	9.0				24.1	5.9		39.0	668.6	-135.9
17 แม่ลาน้อย	Mae La Noi	28.9	2.3			11.1	5.4		47.7	435.1	
18 แม่สะเรียง	Mae Sariang*	3.4	5.0	T	T	10.0	19.1	1.9	39.4	549.0	- 27.1
19 เชียงใหม่	CHIANG MAI*	5.6	1.9			7.4		2.1	17.0	656.7	+177.0
20 ฝาง	Fang	14.1			3.4	9.2			12.6	613.4	+127.6
21 แม่อาย	Mae Ai								0.0	108.0	
22 เชียงดาว	Chiang Dao	10.2							10.2	513.3	- 74.8
23 แม่แตง	Mae Taeng	10.3				3.1			13.4	553.4	+106.0
24 แม่ริม	Mae Rim	24.0							24.0	258.3	-169.4
25 สันทราย	San Sai		12.8			26.3			39.1	464.7	+ 8.2
26 ดอยสะเก็ด	Doi Saket	5.8	21.3		2.5	8.6			38.2	585.7	+169.0
27 สันกำแพง	San Kamphaeng								0.0	408.3	+ 86.0
28 หางดง	Hang Dong	37.2			4.9				42.1	570.6	+165.1
29 สารภี	Saraphi	9.7	1.8		3.8	6.0			21.3	437.2	
30 สันป่าตอง	San Pa Tong	31.8							31.8	604.4	+223.4
31 จอมทอง	Chom Thong	54.6	1.7						56.3	503.1	+157.7
32 ฿อด	Hot	50.0	1.0		0.2				51.2	394.8	- 33.8
33 ลำพูน	LAMPHUN	11.5							11.5	531.5	+161.0
34 ป่าซาง	Pa Sang	20.7	7.4		2.0				30.1	536.5	+171.7
35 ลี้	Li	20.6	0.6		32.2	12.5			65.9	478.0	- 3.3
36 ลำปาง	LAMPANG*	8.5	T		2.5	6.2		10.4	27.6	470.3	+ 32.1
37 งาว	Ngao	2.8	4.4		133.6				140.8	714.0	+185.6
38 แจ้ห่ม	Chae Hom	17.6			23.8				41.4	398.3	+ 17.1
39 เกาะคา	Ko Kha	25.6			3.7				29.3	478.4	+ 26.4
40 สบปราบ	Sop Prap	20.7	0.1	0.1	1.3	1.0	0.1		23.3	669.7	+218.4

สถานีฝน	Station	วันที่และจำนวนน้ำฝนเป็นมิลลิเมตร Date and amount of rainfall in millimeters							ฝนรวม มม.	ฝนรวมตั้งแต่ 1 มกราคม Accumulative rainfall since 1 January	
		กรกฎาคม July									
		10	11	12	13	14	15	16	Total rainfall mm.	ปริมาณ มม. Amount mm.	สูงต่ำกว่าปกติ Above or below Normal
41 เถิน	Thoen	28.3			T				28.3	505.8	+138.6
42 แม่พริก	Mae Phrik										
43 แพร่	PHRAE*	46.6	T	T	14.3	1.4	0.2		62.5	572.1	+120.6
44 สอง	Song										
45 สูงเม่น	Sung Men				14.5				14.5	339.2	- 34.4
46 เด่นชัย	Den Chai	12.2	1.0		13.0				26.2	604.0	+ 39.4
47 น่าน	NAN*	2.9	1.6	2.8	17.0	1.3		0.7	26.3	545.2	- 23.6
48 ทุ่งช้าง	Thung Chang				53.3				53.3	734.0	+ 48.7
49 เชียงกลาง	Chiang Klang				72.8				72.8	347.1	
50 ท่าวังผา	Tha Wang Pha*	1.6	1.0	T	67.7	5.4			75.7	665.2	- 53.4
51 ปัว	Pua	2.1			75.8		4.0		81.9	633.3	+ 94.7
52 สา	Sa	6.1		3.8	7.9	1.6			19.4	486.3	- 31.6
53 นาน้อย	Na. Noi										
54 อุตรดิตถ์	UTTARADIT*	12.5	0.1		35.1	4.7	4.6		57.0	778.7	+193.1
55 ฟากท่า	Fak Tha	12.4			85.6	33.0			131.0	687.3	+149.9
56 น้ำปาด	Nam Pat	51.6			52.7	12.0			116.3	915.4	+409.2
57 สนามบินอุตรดิตถ์	Uttaradit Airport*										
58 ท่าปลา	Tha Pla	47.3				45.4	19.2		92.7	683.8	+148.2
59 ลับแล	Laplae	98.3			68.7				167.0	666.2	+ 85.0
60 ตาก	TAK*	72.9	19.6			T	0.9		93.4	455.1	+ 35.4
61 เขื่อนภูมิพล	Bhumibol Dam*	33.8	3.0		1.9	T		T	38.7	610.2	+240.2
62 บ้านตาก	Ban Tak	73.3	15.9						89.2	518.8	+181.5
63 แม่ระมาด	Mae Ramat										
64 แม่สอด	Mae Sot*	2.6	3.0			15.2	12.9	0.6	34.3	442.0	-158.1
65 สุโขทัย	SUKHOTHAI	18.6				18.6	31.8		69.0	449.8	+ 41.3
66 ทุ่งเสลี่ยม	Thung Saliam								0.0	377.1	- 58.1
67 สวรรคโลก	Sawankhalok	6.6			47.3	14.5			68.4	619.0	+233.2
68 กงไกรลาศ	Kong Krailat	12.3				4.2	37.2		53.7	588.3	+ 72.1
69 บ้านด่านลานหอย	Ban Dan Lan Hoi										
70 พิษณุโลก	PHITSANULOK*	12.8	T		0.3	35.9	1.8	0.1	50.9	584.2	- 4.1
71 นครไทย	Nakhon Thai								0.0	92.8	
72 พรหมพิราม	Phrom Phiram	4.3			6.0				10.3	540.2	+102.5
73 วังทอง	Wang Thong	7.0	T		9.6	43.4	0.2		60.2	639.7	+ 80.4
74 บางกระทุ่ม	Bang Krathum	13.2			11.2	14.0	19.8		58.2	450.5	-134.1
75 กำแพงเพชร	KAMPHAENG PHET								0.0	543.9	+104.7
76 พรานกระต่าย	Phan Kratai	10.4	3.6						14.0	577.8	+ 19.0
77 คลองขลุง	Khlong Khlung								0.0	495.0	+ 23.8
78 ขาณุวรลักษบุรี	Khanu Woralaksaburi		45.2		0.4		80.4		126.0	956.9	+404.0
79 พิจิตร	PHICHIT				25.0		2.6		27.6	381.4	-192.7
80 สามง่าม	Sam Ngam				28.0				28.0	612.1	+113.7
81 ตะพานหิน	Taphan Hin	50.7	1.4		76.8				128.9	557.4	+ 30.0

สถานีฝน	Station	วันที่และจำนวนน้ำฝนเป็นมิลลิเมตร Date and amount of rainfall in millimeters กรกฎาคม July 10	11	12	13	14	15	16	ฝนรวม มม. Total rainfall mm.	ฝนรวมตั้งแต่ 1 มกราคม Accumulative rainfall since 1 January ปริมาณ มม. Amount mm.	สูงต่ำกว่าปกติ Above or below Normal
82 บางมูลนาค	Bang Mun Nak				52.9				52.9	219.7	-230.4
83 โพทะเล	Pho Thale	57.4	5.9		16.2				79.5	281.3	-158.6
84 เพชรบูรณ์	PHETCHABUN*	6.5	0.7	T	28.3	40.4	6.4	1.1	83.4	600.0	+ 32.0
85 หล่มเก่า	Lom Kao	16.4	0.6		20.6		26.2		63.8	519.9	+ 79.0
86 หล่มสัก	Lom Sak*	7.6	5.3		12.5	1.1	1.4		27.9	659.6	+178.3
87 ชนแดน	Chon Daen	27.8			40.6	1.1	7.0		76.5	713.3	+210.0
88 หนองไผ่	Nong Phai	13.2			27.3	4.5	19.2		64.3	703.6	+121.8
89 วิเชียรบุรี	Wichian Buri*	0.1	5.6	1.0	3.0	26.9	10.7	0.7	48.0	965.8	+445.0
ภาคตะวันออกเฉียงเหนือ	**NORTHEASTERN PART**										
1 เลย	LOEI*	5.4	3.1		125.0		1.5	1.7	136.7	951.6	+366.0
2 เชียงคาน	Chiang Khan	4.2	2.4		30.0	1.4			38.0	771.4	+155.6
3 ท่าลี่	Tha Li		27.7	9.9	44.9				82.5	546.1	+156.3
4 ด่านซ้าย	Dan Sai	9.9			8.4	22.1	4.9		45.3	746.3	-252.5
5 วังสะพุง	Wang Saphung	12.4	3.3	0.4	47.0				63.1	994.7	+438.6
6 หนองคาย	NONG KHAI	1.3	0.1	4.5	21.3	6.0			33.2	847.3	- 43.6
7 ศรีเชียงใหม่	Si Chiang Mai	22.4			18.3	25.1			65.8	1031.1	+129.0
8 ท่าบ่อ	Tha Bo										
9 โพนพิสัย	Phon Phisai			56.0					56.0	993.3	+184.0
10 บึงกาฬ	Bung Kan	2.1		117.4					119.5	1878.0	+637.3
11 เซกา	Seka	77.0		24.6		11.3			112.9	749.3	+ 43.9
12 อุดรธานี	UDON THANI	3.0		2.7	8.5	20.9			35.1	791.5	+ 41.0
13 เพ็ญ	Phen			27.5	27.7	43.2			98.4	735.4	+123.5
14 กุมภวาปี	Kumphawapi	5.7		1.4					7.1	481.4	- 33.3
15 หนองหาร	Nong Han	5.5	46.8	4.3					56.6	631.1	+ 53.0
16 หนองบัวลำภู	Nong Bua Lam Phu										
17 สกลนคร	SAKON NAKHON*	17.0	T	3.9		6.9		0.7	28.5	793.8	+ 51.4
18 วานรนิวาส	Wanon Niwat			16.5					16.5	444.8	-388.8
19 สว่างแดนดิน	Sawang Daen Din	34.5		35.9					70.4	692.7	-119.2
20 พรรณานิคม	Phanna Nikhom			5.5		0.5			6.0	611.4	-166.7
21 นครพนม	NAKHON PHANOM	4.2	T	67.7		35.3			107.2	1304.1	+174.9
22 บ้านแพง	Ban Phaeng	2.7		142.9		10.2			155.8	1662.0	+377.5
23 ท่าอุเทน	Tha Uthen	6.8		86.1		22.9			115.8	1189.2	+194.2
24 นาแก	Na Kae			T					T	718.9	- 26.7
25 ธาตุพนม	That Phanom								0.0	650.8	-172.7
26 มุกดาหาร	Mukdahan*		3.8	4.0	4.2	1.7		0.5	14.2	841.1	+130.8
27 กาฬสินธุ์	KALASIN	2.3		14.1					16.4	607.7	- 25.0
28 ยางตลาด	Yang Talat	18.1		2.8					20.9	590.8	- 2.0
29 สหัสขันธ์	Sahatsakhan	20.3		39.6					59.9	683.6	+ 60.9
30 กุฉินารายณ์	Kuchinarai	6.5		34.0					40.5	595.1	- 67.6
31 กมลาไสย	Kamalasai	0.7	2.9						3.6	640.0	+ 41.5
32 ร้อยเอ็ด	ROI ET*	1.5	11.4			13.9		T	26.8	859.3	+230.8

สถานีฝน	Station	วันที่และจำนวนน้ำฝนเป็นมิลลิเมตร Date and amount of rainfall in millimeters							ฝนรวม มม. Total rainfall mm.	ฝนรวมตั้งแต่ 1 มกราคม Accumulative rainfall since 1 January	
		กรกฎาคม July								ปริมาณ มม. Amount mm.	สูงต่ำกว่าปกติ Above or below Normal
		10	11	12	13	14	15	16			
33 โพนทอง	Phon Thong		7.2						7.2	566.4	-104.3
34 ธวัชบุรี	Thawatchaburi										
35 อาจสามารถ	At Samat										
36 เสลภูมิ	Selaphum										
37 จตุรพักตร์พิมาน	Chaturaphak Phiman		56.0						56.0	760.8	+317.0
38 เกษตรวิสัย	Kaset Wisai	2.7							2.7	571.6	- 16.1
39 สุวรรณภูมิ	Suwannaphum	1.4	6.6						8.0	346.4	
40 มหาสารคาม	MAHA SARAKHAM	34.8	1.1						35.9	585.5	- 77.6
41 เชียงยืน	Chiang Yun	22.8							22.8	647.8	+ 36.4
42 กันทรวิชัย	Kantharawichai	59.0	T						59.0	626.0	+ 68.4
43 โกสุมพิสัย	Kosum Phisai*	1.3	3.5		7.8				12.6	609.7	- 25.5
44 บรบือ	Borabu		6.1						6.1	438.9	-179.6
45 วาปีปทุม	Wapi Pathum								0.0	446.7	- 54.0
46 พยัคฆภูมิพิสัย	Phayakkhaphum Phisai	2.5	59.0						61.5	675.3	+ 97.0
47 ขอนแก่น	KHON KAEN*	0.2	T	1.6		6.6	T	T	8.4	614.5	+ 41.1
48 น้ำพอง	Nam Phong		8.5						8.5	568.0	- 84.7
49 ภูเวียง	Phu Wiang	1.2	1.8	5.9		63.5			72.4	762.3	+177.9
50 ชุมแพ	Chum Phae		33.1						33.1	414.5	- 69.7
51 มัญจาคีรี	Mancha Khiri	10.0				8.2	16.6		34.8	478.6	- 45.5
52 ชนบท	Chonnabot	8.7	10.0						18.7	547.1	+ 17.0
53 บ้านไผ่	Ban Phai		41.4				17.9		59.3	804.3	+240.0
54 พล	Phon						2.0		2.0	653.4	+105.0
55 หนองสองห้อง	Nong Song Hong	10.2	4.4				18.5		33.1	881.1	+250.1
56 ชัยภูมิ	CHAIYAPHUM*	51.6	4.6	1.3		4.3	1.1		62.9	865.4	+304.4
57 เกษตรสมบูรณ์	Kaset Sombun	19.0	26.0						45.0	377.1	+ 3.9
58 ภูเขียว	Phu Khieo	8.2	7.8			15.9	2.5		34.4	750.8	+294.3
59 คอนสวรรค์	Khon Sawan	27.8	8.3						36.1	718.8	+216.2
60 จัตุรัส	Chatturat	11.0	1.0		6.3				18.3	614.4	+ 65.1
61 บำเหน็จณรงค์	Bamnet Narong	49.8				9.5			59.3	600.4	+ 29.2
62 นครราชสีมา	NAKHON RATCHASIMA*	2.7	1.0	7.7	T	0.1	1.0	7.6	20.1	334.9	-173.4
63 บัวใหญ่	Bua Yai										
64 คง	Khong	13.4	6.1	1.2					20.7	546.1	+166.0
65 ด่านขุนทด	Dan Khun Thot	18.8	0.4						19.2	582.5	+137.6
66 โนนไทย	Non Thai	5.8		21.2	4.5		7.4		38.9	683.8	+209.7
67 โนนสูง	Non Sung	11.2	9.8	14.5					35.5	619.6	+ 81.5
68 พิมาย	Phimai								0.0	156.7	
69 สีคิ้ว	Sikhiu	11.3	18.9	8.0			11.2		49.4	658.7	+209.6
70 สูงเนิน	Sung Noen	4.7	23.2	8.1			4.8		40.8	516.1	+ 51.0
71 ปักธงชัย	Pak Thong Chai			18.2					18.2	350.4	- 97.0
72 ใหชัย	Chok Chai*	5.2	2.2	65.8		0.9			74.1	613.3	+174.5
73 ครบุรี	Khon Buri					20.2			20.2	401.1	- 23.0

สถานีฝน	Station	วันที่และจำนวนน้ำฝนเป็นมิลลิเมตร Date and amount of rainfall in millimeters							ฝนรวม มม. Total rainfall mm	ฝนรวมตั้งแต่ 1 มกราคม Accumulative rainfall since 1 January	
		กรกฎาคม July								ปริมาณ มม. Amount mm.	สูงต่ำกว่าปกติ Above or below Normal
		10	11	12	13	14	15	16			
74 บุรีรัมย์	BURI RAM								0.0	168.0	
75 พุทไธสง	Phutthaisong	14.2	57.2				8.3		79.7	830.1	+265.2
76 สตึก	Satuk	3.0	5.7			13.1			21.8	977.1	+391.4
77 ลำปลายมาศ	Lam Phai Mat	17.8	8.9	8.4					35.1	414.1	-202.0
78 นางรอง	Nang Rong	24.3	2.9			4.9			32.1	791.8	+278.5
79 สุรินทร์	SURIN	4.7	5.9			20.9	2.0		33.5	760.4	+196.6
80 รัตนบุรี	Rattanaburi	8.4	40.2			6.5			55.1	942.1	+363.3
81 ท่าตูม	Tha Tum	6.4	3.5			0.2			10.1	688.7	+175.9
82 ศีขรภูมิ	Sikhoraphum										
83 ปราสาท	Prasat	29.3				69.3			98.6	731.5	+217.8
84 สังขะ	Sangkha			26.0		90.8			116.8	768.5	+290.3
85 ศรีสะเกษ	SI SA KET								0.0	454.9	-100.2
86 ราษีไศล	Rasi Salai								0.0	545.3	- 8.8
87 กันทรารมย์	Kantharurom				2.8	6.7			9.5	671.8	+148.3
88 ขุขันธ์	Khukhan								0.0	638.4	+157.1
89 ขุนหาญ	Khun Han				6.2	82.0			88.2	1236.8	+765.9
90 กันทรลักษ์	Kantharalak		12.3			27.4			39.7	538.5	- 45.4
91 อุบลราชธานี	UBON RATCHATHANI	0.1	T	T		10.5	0.5	0.3	11.4	842.5	+119.1
92 เขมราฐ	Khemarat					22.6			22.6	581.7	- 91.4
93 อำนาจเจริญ	Amnat Charoen		13.1			40.6			53.7	760.4	+ 50.9
94 ยโสธร	Yasothon								0.0	467.4	-165.4
95 ตระการพืชผล	Trakan Phutphon	19.2				10.1			29.3	757.3	+107.7
96 มหาชนะชัย	Maha Chana Chai	0.7		0.9	2.9	18.3			22.8	851.0	+182.6
97 เขื่องใน	Khuang Nai		27.5		5.2	6.5			39.2	917.0	+287.3
98 โขงเจียม	Khong Chiam										
99 เดชอุดม	Det Udom	1.2	6.4	3.2		3.9	0.3		15.0	310.0	-371.7
100 บุณฑริก	Buntharik	57.6		38.2					95.8	756.4	+ 44.3
ภาคกลาง	CENTRAL PART										
1 นครสวรรค์	NAKHON SAWAN	13.7	0.1	T	7.0	1.4	0.3	T	22.5	512.5	+ 15.4
2 บรรพตพิสัย	Banphot Phisai	32.0			10.2	T	8.9		51.1	665.1	+288.3
3 ชุมแสง	Chumsaeng	2.5	7.7			1.3			11.5	535.8	+ 52.8
4 หนองบัว	Nong Bua										
5 ลาดยาว	Lat Yao	21.1	1.9			14.9	1.3		39.2	809.1	+418.5
6 ท่าตะโก	Tha Tako	27.0					55.0		82.0	570.2	+116.5
7 พยุหคีรี	Phayuha Khiri	5.9	1.2			72.1			79.2	597.3	+195.0
8 ตาคลี	Takhli					40.5			40.5	358.1	-169.8
9 อุทัยธานี	UTHAI THANI									478.6	+ 61.2
10 สว่างอารมณ์	Sawang Arom	6.4			5.0				11.4	683.6	+239.8
11 บ้านไร่	Ban Rai	40.9				20.9	40.6		102.4	702.6	+304.5
12 ทัพทัน	Thap than	15.0	1.9				17.0		33.9	732.0	+242.7
13 หนองฉาง	Nong Chang	21.1	5.8			7.1	3.4		37.4	744.9	+193.3

สถานีฝน	Station	วันที่และจำนวนน้ำฝนเป็นมิลลิเมตร Date and amount of rainfall in millimeters							ฝนรวม มม. Total rainfall mm.	ฝนรวมตั้งแต่ 1 มกราคม Accumulative rainfall since 1 January	
		กรกฎาคม July								ปริมาณ มม. Amount mm.	สูงต่ำกว่าปกติ Above or below Normal
		10	11	12	13	14	15	16			
14 หนองขาหย่าง	Nong Khayang	36.5							36.5	817.3	+365.0
15 **ชัยนาท**	CHAI NAT	30.2	13.4			13.2			56.8	528.9	+156.8
16 มโนรมย์	Manorom	17.2	6.1			38.9			62.2	594.2	+132.9
17 วัดสิงห์	Wat Sing	17.9	16.3			13.2			47.4	616.9	+141.3
18 หันคา	Hankha					15.6			15.6	444.2	+ 35.1
19 **สิงห์บุรี**	SING BURI	1.4	0.9			16.9			19.2	678.1	+241.7
20 อินทร์บุรี	In Buri	28.3				57.8			86.1	413.9	- 57.0
21 บางระจัน	Bang Rachan	2.9	0.8			33.2			36.9	645.4	+146.1
22 พรหมบุรี	Phrom Buri									334.6	-170.5
23 **ลพบุรี**	LOP BURI*	4.9	2.3	T		9.6	T		16.8	452.9	-127.6
24 บ้านหมี่	Ban Mi									335.7	-106.6
25 บัวชุม	Bua Chum*	0.2	6.8						7.0	587.8	+ 42.9
26 ชัยบาดาล	Chai Badan		4.8	2.3					7.1	576.0	+100.2
27 พัฒนานิคม	Phatthana Nikhom									219.1	-309.3
28 โคกสำโรง	Khok Samrong	18.0	2.1						20.1	304.2	-113.0
29 ท่าวุ้ง	Tha Wung	6.3	5.6			12.2			24.1	375.3	-185.6
30 **สุพรรณบุรี**	SUPHAN BURI*	10.5	1.5			7.4	0.3	1.7	21.4	628.4	+141.2
31 เดิมบางนางบวช	Doembang Nangbuat					66.4			66.4	372.0	- 31.5
32 สามชุก	Sam Chuk	8.2				24.9			33.1	529.4	+108.9
33 ดอนเจดีย์	Don Chedi										
34 ศรีประจันต์	Si Phrachan										
35 อู่ทอง	U Thong					39.2			39.2	476.0	+ 95.5
36 บางปลาม้า	Bang Pla Ma									317.9	- 37.3
37 สองพี่น้อง	Song Phi Nong									501.2	+188.0
38 **อ่างทอง**	ANG THONG	1.0	1.5			11.5			14.0	465.6	- 72.6
39 โพธิ์ทอง	Pho Thong					17.2			17.2	364.9	-150.0
40 ไชโย	Chaiyo					20.1	11.8		31.9	383.6	- 59.9
41 วิเศษชัยชาญ	Wiset Chai Chan	15.1				31.0			46.1	493.5	- 35.4
42 ป่าโมก	Pa Mok						22.6		22.6	387.6	-104.6
43 **สระบุรี**	SARABURI						4.8		4.8	650.7	- 36.9
44 พระพุทธบาท	Phra Phutthabat	3.5	5.1						6.8	395.4	
45 บ้านหมอ	Ban Mo									482.7	- 76.2
46 เสาไห้	Sao Hai			32.2					32.2	781.9	+112.3
47 แก่งคอย	Kaeng Khio	1.6	11.3		0.1				13.0	583.0	- 13.6
48 หนองแค	Nong Khae		7.5				16.4		23.9	632.5	- 18.7
49 **พระนครศรีอยุธยา**	PHRA NAKHON SI AYUTTHAYA	7.4							7.4	240.8	-244.2
50 ท่าเรือ	Tha Rua		24.1	0.5					24.6	494.5	-161.7
51 ผักไห่	Phak Hai		2.0			17.0			19.0	470.6	- 94.9
52 บางบาล	Bang Ban		6.0						6.0	549.9	- 53.6
53 เสนา	Sena				2.2				2.2	350.7	-221.2
54 บางไทร	Bang Sai	2.1							2.1	390.1	-200.9

สถานีฝน	Station	วันที่และจำนวนน้ำฝนเป็นมิลลิเมตร Date and amount of rainfall in millimeters							ฝนรวม มม. Total rainfall mm.	ฝนรวมตั้งแต่ 1 มกราคม Accumulative rainfall since 1 January	
		กรกฎาคม July								ปริมาณ มม. Amount mm.	สูงต่ำกว่าปกติ Above or below Normal
		10	11	12	13	14	15	16			
55 บางปะอิน	Bang Pa-in	9.2			18.7				27.9	458.5	-109.6
56 **ปทุมธานี**	**PATHUM THANI**									264.6	-278.2
57 หนองเสือ	Nong Sua		1.7						1.7	443.7	-182.2
58 **ธัญบุรี**	Thanyaburi									181.1	
59 รังสิต	Rangsit	1.1	30.9				19.0		51.0	419.0	-158.4
60 ลำลูกกา	Lam Luk Ka	5.0	17.5	5.8	15.1		6.1		49.5	557.7	+ 40.2
61 **นนทบุรี**	**NONTHABURI**										
62 บางบัวทอง	Bang Bua Thong	10.4	6.3						16.7	545.8	+ 54.9
63 **ธนบุรี**	**THON BURI**										
64 ตลิ่งชัน	Taling Chan										
65 บางขุนเทียน	Bang Khun Thian										
66 รามฯรัชบูรณะ	Rat Burana										
67 **กรุงเทพมหานคร**	**BANGKOK METROPOLIS**	21.6	11.7	10.1	0.6	T		21.1	65.1	744.1	+173.6
68 สนามบินดอนเมือง	Don Muang Airport	46.6	11.5		1.5	4.0	8.9	1.0	73.5	674.1	+100.6
69 บางเขน	Bang Khen	36.5	12.8		0.2	21.5	18.5		89.5	624.0	+ 88.7
70 มีนบุรี	Min Buri									120.3	
71 ลาดกระบัง	Lat Krabang	9.2							9.2	195.4	
72 ศูนย์วิจัยบางนา	Bangk Na*	17.9	2.7						20.6	640.3	
73 **กาญจนบุรี**	**KANCHANABURI***	1.4		0.7			T	23.8	25.9	467.4	
74 สังขละบุรี	Sangkhla Buri										
75 เหมืองปีลือก	Pilok										
76 ทองผาภูมิ	Thong Pha Phum*	5.1	T	T	7.5	15.4	T		28.0	573.8	-174.0
77 ศรีสวัสดิ์	SI Sawat										
78 ไทรโยค	Sai Yok										
79 พนมทวน	Phanom Thuan			T	T				T	422.9	+143.1
80 ท่าม่วง	Tha Muang									413.4	+ 92.0
81 **นครปฐม**	**NAKHON PATHOM**			3.4					3.4	452.2	- 10.7
82 บางเลน	Bang Len						10.0		10.0	451.7	+ 35.7
83 นครชัยศรี	Nakhon Chaisi			18.1	3.8		8.1		30.0	504.9	+119.0
84 **ราชบุรี**	**RATCHABURI**									123.4	
85 บ้านโป่ง	Ban Pong	4.0	T	15.0			1.0		20.0	524.2	+184.9
86 โพธาราม	Photharam	3.2							3.2	551.0	+ 90.2
87 ดำเนินสะดวก	Damnoen Saduak										
88 ปากท่อ	Pak Tho	13.2							13.2	520.4	+134.5
89 **สมุทรสงคราม**	**SAMUT SONGKHRAM**		1.3						1.3	499.8	+163.3
90 บางคนที	Bang Khonthi		4.9						4.9	485.3	+ 81.7
91 อัมพวา	Amphawa									452.2	+ 90.9
92 **สมุทรสาคร**	**SAMUT SAKHON**		25.3		56.6				81.9	578.8	+ 99.1
93 กระทุ่มแบน	Kratum Baen				18.8				18.8	594.5	+109.7
94 **สมุทรปราการ**	**SAMUT PRAKAN**	15.0							15.0	720.9	+154.3
95 บางพลี	Bang Phli	25.8							25.8	610.1	+ 7.3

สถานีฝน Station	วันที่และจำนวนน้ำฝนเป็นมิลลิเมตร Date and amount of rainfall in millimeters							ฝนรวม มม. Total rainfall mm.	ฝนรวมตั้งแต่ 1 มกราคม Accumulative rainfall since 1 January	
	กรกฎาคม July								ปริมาณ มม. Amount mm.	สูงต่ำกว่าปกติ Above or below Normal
	10	11	12	13	14	15	16			
ภาคตะวันออก EASTERN PART										
1 นครนายก NAKHON NAYOK	T	0.4				T		0.4	861.1	+ 81.0
2 บ้านนา Ban Na		10.8						10.8	582.2	-243.9
3 ปากพลี Pak Phli		82.9						82.9	493.1	-283.4
4 องครักษ์ Ongkharak		13.2	1.1		40.6			54.9	678.7	- 25.9
5 ปราจีนบุรี PRACHIN BURI*	3.5	1.3	2.6	T	T	1.8		9.2	903.1	+ 4.2
6 ประจันตคาม Prachantakham		9.9						9.9	613.7	-121.7
7 บ้านสร้าง Ban Sang									692.9	+ 28.9
8 ศรีมหาโพธิ Si Maha Phot		17.8	3.9			6.2		27.9	756.2	+148.0
9 กบินทร์บุรี Kabin Buri*	4.9	3.3	5.7	1.1	19.5			34.5	864.2	+256.0
10 สระแก้ว Sa Kaeo										
11 วัฒนานคร Watthana Nakhon	11.4	12.2		8.3				31.9	660.9	+ 12.6
12 อรัญประเทศ Aranyaprathet*	9.8	2.3			3.0	T	0.5	15.6	648.0	- 5.4
13 ฉะเชิงเทรา CHACHOENGSAO		4.5						4.5	483.6	- 40.6
14 บ้านโพธิ์ Ban Pho									436.9	- 96.4
15 ชลบุรี CHON BURI*		1.8	1.9	7.1	12.6	1.0		24.4	682.2	+167.2
16 พานทอง Phan Thong		0.5		0.2				0.7	496.5	+ 37.5
17 บ้านบึง Ban Bung				28.5				28.5	254.1	-239.8
18 เกาะสีชัง Ko Sichang*			2.0	1.6	39.1	T		42.7	497.7	+288.1
19 ศรีราชา Si Racha		1.8	1.9		33.2			36.9	685.9	+222.1
20 สัตหีบ Sattahip*		T		T	16.5	T		16.5	742.6	+189.0
21 ระยอง RAYONG				T				T	139.3	
22 บ้านค่าย Ban Khai			36.8	0.9	2.3			40.0	617.7	- 2.6
23 แกลง Klaeng			7.8	15.1	1.0	T		23.9	883.2	- 22.7
24 จันทบุรี CHANTHABURI*	1.3	7.5	13.3	T	23.2	13.0	17.8	76.1	1267.1	-109.2
25 ท่าใหม่ Tha Mai									1143.2	- 34.8
26 มะขาม Makham				8.4				8.4	531.7	-613.6
27 ตราด TRAT			33.5			8.4		41.9	1980.7	+307.7
28 เขาสมิง Khao Saming	5.4	14.6	7.1					27.1	1776.4	+725.8
29 แหลมงอบ Laem Ngop	3.3		18.0					21.3	1402.9	
30 คลองใหญ่ Khlong Yai*	T	T	1.8		1.1		T	2.9	1790.6	-204.0
ภาคใต้ SOUTHERN PART										
1 เพชรบุรี PHETCHABURI					7.4			7.4	579.2	+220.5
2 บ้านแหลม Ban Laem										
3 บ้านลาด Ban Lat					41.4			41.4	507.7	+140.5
4 ท่ายาง Tha Yang										
5 ชะอำ Cha-am									418.2	+151.9
6 ประจวบคีรีขันธ์ PRACHUAP KHIRI KHAN*	1.2				22.7	0.5		24.4	609.8	+146.7
7 หัวหิน Hua Hin*	4.4	10.8				7.2	0.2	22.6	593.5	+266.4
8 ปราณบุรี Pran Buri	11.7		90.1					101.8	202.7	
9 ชุมพร CHUMPHON*	0.4	T	T	1.5	29.7	T		31.6	1179.9	+398.4

สถานีฝน	Station	วันที่และจำนวนน้ำฝนเป็นมิลลิเมตร Date and amount of rainfall in millimeters กรกฎาคม July 10	11	12	13	14	15	16	ฝนรวม มม. Total rainfall mm.	ฝนรวมตั้งแต่ 1 มกราคม Accumulative rainfall since 1 January ปริมาณ มม. Amount mm.	สูงต่ำกว่าปกติ Above or below Normal
10 ท่าแซะ	Tha Sae				7.2				7.2	503.5	-264.3
11 สวี	Sawi	7.5							7.5	1062.5	+402.0
12 หลังสวน	Lang Suan									333.2	-264.7
13 **สุราษฎร์ธานี**	**SURAT THANI***	13.5	0.3	T		3.2	48.9		65.9	663.3	+ 13.5
14 ไชยา	Chaiya	3.8	13.2		9.1	5.1			31.2	396.7	- 79.4
15 เกาะสมุย	Ko Samui*					13.6			13.6	800.0	+366.1
16 พุนพิน	Phunphin	5.7			13.3	25.5	7.4		51.9	740.5	+235.6
17 ท่าฉาง	Tha Chang					28.3	12.1		49.0	512.0	-217.2
18 กาญจนดิษฐ์	Kanchanadit										
19 บ้านนาสาร	Ban Na San										
20 **นครศรีธรรมราช**	**NAKHON SI THAMMARAT***		0.9	T		5.1	5.1		11.1	534.0	-179.6
21 สิชล	Sichon									261.9	-353.7
22 ท่าศาลา	Tha Sala					28.0			28.0	475.0	- 6.5
23 ฉวาง	Chawang									114.6	-574.5
24 ทุ่งสง	Thung Song					16.0			16.0	536.5	-112.4
25 ร่อนพิบูลย์	Ron Phibun				30.0				30.0	340.5	-238.4
26 ปากพนัง	Pak Phanang									289.2	-194.6
27 **พัทลุง**	**PHATTHALUNG**										
28 ควนขนุน	Khuan Khanun					40.6			40.6	313.1	
29 ปากพยูน	Pak Phayun									94.8	
30 เขาชัยสน	Khao Chaison					6.1	29.5		35.6	448.0	
31 **สงขลา**	**SONGKHLA***			T	11.0	1.9	2.8	T	15.7	334.7	-236.7
32 รัตภูมิ	Rattaphum					13.3	4.3		17.6	505.0	- 66.4
33 หาดใหญ่	Hat Yai				T	1.7	11.3		13.0	290.9	
34 สะเดา	Sadao									129.7	
35 **ปัตตานี**	**PATTANI***		2.1	0.2		5.2	1.0		8.5	237.7	-113.3
36 หนองจิก	Nong Chik									93.2	
37 ยะหริ่ง	Yaring						9.4		9.4	244.7	
38 มายอ	Mayo									330.0	
39 โคกโพธิ์	Khok Pho									113.0	
40 ปะนาเระ	Panare									406.7	
41 **ยะลา**	**YALA**				26.3	42.7			69.0	492.8	
42 ยะหา	Yaha				13.5		50.3		63.8	364.8	
43 รามัน	Raman									518.0	
44 บันนังสตา	Bannang Satar					24.0			24.0	401.3	
45 เบตง	Betong	11.1				67.0			78.1	697.9	
46 **นราธิวาส**	**NARATHIWAT***		8.1	0.2		3.6			11.9	340.4	-450.5
47 ยี่งอ	Yi-ngo					35.2			35.2	455.3	
48 ระแงะ	Rangae										
49 ตากใบ	Tak Bai										
50 สุไหงโกลก	Sungai Kolok	33.1							33.1	494.9	

สถานีฝน	Station	วันที่และจำนวนน้ำฝนเป็นมิลลิเมตร Date and amount of rainfall in millimeters กรกฎาคม July 10	11	12	13	14	15	16	ฝนรวม มม. Total rainfall mm.	ฝนรวมตั้งแต่ 1 มกราคม Accumulative rainfall since 1 January ปริมาณ มม. Amount mm.	สูงต่ำกว่าปกติ Above or below Normal
51 ระนอง	RANONG	3.1	2.0	T			3.3	5.2	13.6	1854.3	+ 37.9
52 กระบุรี	Kra Buri									737.4	
53 พังงา	PHANGNGA									690.6	-505.6
54 ตะกั่วป่า	Takua Pa	5.8	6.4	T	3.6	T	40.3		56.1	2169.7	
55 กะปง	Kapong	11.5	13.5	1.0			67.8		93.8	2276.7	
56 ท้ายเหมือง	Thai Muang	2.0	8.2			1.1	14.1		25.4	1498.4	
57 ตะกั่วทุ่ง	Takua Thung	2.2					17.4		19.6	1329.4	
58 ทับปุด	Thap Put	10.0	6.1	1.4	26.4		30.0		73.9	1211.1	
59 ภูเก็ต	PHUKET*	2.2	T	T	0.6		2.0	T	4.8	829.8	-131.2
60 สนามบินภูเก็ต	Phuket Airport*	1.0					3.6		4.6	1184.6	+ 43.5
61 กระบี่	KRABI	1.8							1.8	1042.7	
62 อ่าวลึก	Ao Luk	1.2	21.8	2.9					25.9	1097.8	
63 คลองท่อม	Khlong Tom	5.6		38.8			8.9		53.3	1171.9	
64 ตรัง	TRANG	2.0	1.8		T	0.1	12.5		16.4	1089.3	+119.2
65 สนามบินตรัง	Trang Airport*										
66 สิเกา	Sikao									1120.6	
67 ย่านตาขาว	Yan Ta Khao									1070.9	
68 ปะเหลียน	Palian					28.3			28.3	906.3	
69 สตูล	SATUN	T	0.6	1.0	T	25.1	1.8		28.5	802.4	-144.5
70 ทุ่งหว้า	Thung Wa	35.0							35.0	690.1	

สถานีฝน	Station	วันที่และจำนวนน้ำฝนเป็นมิลลิเมตร Date and amount of rainfall in millimeters							ฝนรวม มม. Total rainfall mm.	ฝนรวมตั้งแต่ 1 มกราคม Accumulative rainfall since 1 January	
		กรกฎาคม July								ปริมาณ มม. Amount mm.	สูงต่ำกว่าปกติ Above or below Normal
		10	11	12	13	14	15	16			
กรุงเทพมหานคร	**BANGKOK METROPOLIS**										
1 สถานีเครื่องรับส่งวิทยุนนทบุรี	Overseas Radio Receiving Station	14.6	2.4						17.0	537.6	
2 ร.ร. การช่างนนทบุรี	Nonthaburi Trade School	35.3	1.3						36.6	242.9	
3 พลังงานปรมาณูแห่งชาติ	Atomic Energy For Peace	28.0	11.2		4.8			6.3	50.3	349.2	
4 กองกำกับการรถวิทยุ ฯ	MMP. Sub Division Car Center	34.2							34.2	404.3	
5 วิทยาลัยครูจันทรเกษม	Chankasem College Education	29.0							29.0	400.7	
6 การไฟฟ้าฝ่ายผลิต	Electrical Supply Authority	27.8							27.8	245.8	
7 ศูนย์ฝึกการบินพลเรือน	Civil Aviation Training Center								0.0	125.3	
8 ร.ร. โยธินบูรณะ	Yothin Burana School								0.0	20.8	
9 สถานีรถไฟบางบำหรุ	Bang Bamru Railway Station										
10 ร.ร. พาณิชการสยาม	Siam Commercial School	23.6			8.0				31.6	141.6	
11 ร.ร. การประชาสัมพันธ์	Public Relation School	42.2	0.8		4.8				47.8	450.8	
12 ร.ร. สามเสนนอก	Sam Sen Nok School	22.1	2.6		1.0			22.7	48.4	138.7	
13 มหาวิทยาลัยรามคำแหง	Ramkhamhaeng University	6.3						33.0	39.3	421.5	
14 ร.ร. ศรีอุไล	Sri Ulai School	18.8	1.6	2.1	6.8		1.7	T	31.0	550.1	
15 ร.ร. จิตรลดา	Chitlada School										
16 เขตบางกะปิ	Bangkapi Boundary										
17 เขตหนองจอก	Nong Chok Boundary	4.9	0.6						5.5	500.8	
18 กระทรวงศึกษาธิการ	Ministry of Education							0.6	0.6	251.2	
19 ร.ร. ช่างกลวิทยา	Changkol Vitthaya School	22.6	12.5					10.3	45.4	388.5	
20 ร. 1 พัน 2 รอ.	Second Infantry Battalion										
21 บ้านมนังคศิลา	Ban Manangkha Sila	46.2	3.6	5.3	18.0				73.1	323.4	
22 ร.ร. โยสิตสโมสร	Kosit Samosorn School	17.3	3.2	T	9.7			4.7	34.9	572.8	
23 ประตูน้ำปทุมวัน	Pathumvan Irr.	37.2	T	15.0				12.3	64.5	518.0	
24 ร.ร. เฉลิมสาสน์ศึกษา	Chaloemsart Suksa School								0.0	171.9	
25 วิทยาลัยเพาะช่าง	Poh Chang College	14.5	4.9						19.4	153.2	
26 ร.ร. มาแตร์เดอี	Mater Dei School	30.0	5.8					9.6	45.4	338.1	
27 สถานีจ่ายไฟฟ้าบางกะปิ	Sup Center of Electrial Supply-Bangkapi	16.5	3.4		1.3			21.7	42.9	369.5	
28 วิทยาลัยพาณิชการธนบุรี	Thonburi Commercial College	19.6	3.8		3.5			5.4	32.3	400.6	
29 วิทยาลัยครูบ้านสมเด็จ	Baansomdet Teacher College	14.1	6.1		4.3				24.5	50.2	
30 เขตคลองสาน	Khlong San Boundary										
31 ร.ร. เตรียมทหาร	Armed Force Academy Preparatory-School	37.9	7.4	16.9				8.1	70.3	435.9	
32 ร.ร. กรุงเทพคริสเตียน	Bangkok Christian College	38.9	8.2	2.5					49.6	564.5	
33 ร.ร. ศรีวิกรม์	Srivikorn School	22.3						19.2	41.5	91.6	
34 ประตูน้ำพระโขนง	Prakhanong Irr.	16.1	4.2		2.2			1.3	23.8	452.1	
35 ร.ร. สมชิตศึกษา	Somchit Suksa School										
36 ร.ร. ยานนาเวศวิทยาคม	Yannawes Vitthayakhom School	34.5	11.2	0.3				1.5	47.5	238.4	
37 ร.ร. พระโขนง	Prakhanong School										
38 ร.ร. ช่องนนทรี	Chong Nonthri School	35.1	15.9	18.0				0.8	69.8	554.4	

อุณหภูมิสูงสุดและต่ำสุดประจำวันที่ ๑๐ – ๑๖ กรกฎาคม ๒๕๒๑

Daily Max. and Min. Temperature 10 - 16 July 1978

สถานี	Station	อุณหภูมิสูงสุดและต่ำสุดเป็นองศา ซ. Max. and Min. Temperature in degree C.							เฉลี่ยสูงสุดต่ำสุด Average Max. Min.	เฉลี่ยในสัปดาห์ Weekly Mean	ค่าปกติประจำเดือน Monthly Normal
		10	11	12	13	14	15	16			
ภาคเหนือ	**NORTHERN PART**										
1 เชียงราย	CHIANG RAI	27.2 22.7	28.3 22.2	31.3 22.6	31.1 24.4	28.7 21.6	23.0		29.3 22.8	26.1	26.9
2 แม่ฮ่องสอน	MAE HONG SON	29.0 23.5	29.7 23.3	32.2 23.0	32.2 24.4	27.3 23.0	31.0 22.5	32.0 23.0	30.5 23.2	26.9	27.1
3 เชียงใหม่	CHIANG MAI	30.4 24.5	30.4 24.0	33.0 24.9	32.0 24.8	28.8 26.0	33.6 24.5	33.6 25.9	31.7 24.9	28.3	27.4
4 น่าน	NAN	29.9 23.6	31.7 23.2	32.5 24.3	26.8 24.0	30.0 22.6	31.6 23.9	33.3 23.8	30.8 23.6	27.2	27.9
5 ท่าวังผา	Tha Wang Pha	30.4 23.2	32.0 23.6	33.4 24.1	25.9 24.2	27.7 22.2	31.8 23.5	30.2 23.9	30.2 23.5	26.9	
6 ลำปาง	LAMPANG	26.9 22.1	31.0 22.1	34.2 24.4	28.8 25.6	30.9 25.1	33.2 23.3	34.0 24.0	31.3 23.8	27.6	28.0
7 แม่สะเรียง	Mae Sariang	27.6 21.9	28.8 22.1	32.0 21.8	31.8 23.1	28.5 22.9	30.5 21.5	31.3 22.2	28.8 22.2	26.0	26.9
8 แพร่	PHRAE	25.8 22.5	31.0 23.1	33.3 24.0	33.5 25.4	30.8 22.7	31.8 24.5	33.3 23.5	31.4 23.7	27.6	27.8
9 อุตรดิตถ์	UTTARADIT	26.0 23.8	32.2 23.3	33.4 25.4	32.0 26.0	30.5 22.8	32.0 23.4	32.8 23.2	31.3 24.0	27.7	28.4
10 ตาก	TAK	26.2 21.9	29.6 22.5	33.5 23.7	33.5 25.5	33.6 24.7	33.0 24.4	33.6 24.6	31.9 23.9	27.9	28.5
11 เขื่อนภูมิพล	Bhumibol Dam	25.0 23.0	29.0 22.8	32.4 22.9	32.0 25.2	30.9 24.1	31.9 24.0	31.5 24.3	30.4 23.8	27.1	28.1
12 พิษณุโลก	PHITSANULOK	27.1 23.8	32.0 24.4	32.9 24.8	33.1 26.1	32.3 23.9	32.2 23.2	32.4 24.3	31.7 24.3	28.0	28.5
13 แม่สอด	Mae Sot	26.4 22.8	28.5 23.5	32.2 22.8	31.8 23.6	30.8 23.4	30.4 22.7	28.5 22.5	29.8 23.0	26.4	26.3
14 เพชรบูรณ์	PHETCHABUN	31.2 23.5	31.3 23.5	31.6 23.8	32.7 23.8	30.6 23.0	30.4 22.3	31.2 23.8	31.4 23.4	27.4	27.6
15 หล่มสัก	Lom Sak	28.5 22.0	31.5 23.2	31.7 22.6	32.2 24.5	29.6 22.4	31.0 22.6	33.6 24.6	31.1 23.1	27.1	
16 วิเชียรบุรี	Wichian Buri	33.8 22.9	31.7 23.0	32.4 23.1	33.6 24.1	33.2 22.8	32.0 22.8	33.7 22.0	32.9 23.0	28.0	
ภาคตะวันออกเฉียงเหนือ	**NORTHEASTERN PART**										
1 หนองคาย	NONG KHAI	31.2 23.3	33.4 23.9	32.6 24.6	29.0 24.5	29.9 22.9	32.2 22.9	33.2 24.2	31.6 23.8	27.7	28.3
2 เลย	LOEI	26.6 22.9	32.3 22.9	31.8 25.3	30.5 23.3	31.0 21.7	30.4 23.7	32.8 23.4	30.8 23.0	26.9	27.7
3 อุดรธานี	UDON THANI	30.7 23.6	30.8 24.7	33.5 24.7	29.6 24.9	30.2 23.0	29.9 22.8	33.6 24.2	31.2 24.0	27.6	28.4
4 สกลนคร	SAKON NAKHON	31.2 23.0	31.9 23.9	33.5 24.8	30.7 24.3	26.7 24.8	29.3 24.0	32.0 24.6	31.0 24.2	27.6	28.0
5 นครพนม	NAKHON PHANOM	32.3 22.8	32.8 22.5	33.5 24.2	31.1 22.7	29.1 23.8	31.8 23.1	33.4 23.9	32.0 23.3	27.7	27.6
6 มุกดาหาร	Mukdahan	30.6 22.8	32.7 24.0	33.5 23.9	32.0 23.6	31.7 25.2	31.0 23.2	31.2 24.2	31.8 23.9	27.9	27.9
7 ขอนแก่น	KHON KAEN	30.6 23.7	32.9 23.9	33.5 24.8	31.3 24.8	30.6 24.5	30.8 23.1	33.4 23.6	31.9 24.1	28.0	28.3
8 โกสุมพิสัย	Kosum Phisai	30.5 23.8	31.3 23.7	32.0 24.2	31.3 24.6	31.0 24.7	30.5 23.7	23.5	31.1 24.0	27.6	
9 ร้อยเอ็ด	ROI ET	30.0 24.0	29.9 24.7	31.5 23.4	31.0 26.0	30.7 23.7	30.9 23.5	32.7 25.4	31.0 24.4	27.7	28.3
10 ชัยภูมิ	CHAIYAPHUM	25.8 24.0	30.0 24.4	33.1 23.6	31.9 25.1	32.3 24.7	30.7 22.4	33.9 24.7	31.1 24.1	27.6	27.8
11 อุบลราชธานี	UBON RATCHATHANI	30.4 22.5	28.8 24.8	31.5 24.2	33.7 24.5	32.2 24.5	32.1 22.2	33.1 23.7	31.7 23.8	27.8	27.9
12 สุรินทร์	SURIN	31.6 24.5	32.6 23.0	31.1 23.6	33.4 23.5	33.5 25.0	31.3 23.7	31.8 23.4	32.2 23.8	28.0	28.1
13 ท่าตูม	Tha Tum	31.2 23.5	32.2 23.6	31.4 23.9	32.3 24.3	31.9 25.3	32.0 24.7	24.5	31.8 24.3	28.1	
14 นางรอง	Nang Rong	30.7 24.3	31.8 23.3	24.0	32.2	33.4 23.3	24.0		32.0 23.8	27.9	

สถานี	Station	อุณหภูมิสูงสุดและต่ำสุดเป็นองศา ซ. Max. and Min. Temperature in degree C.							เฉลี่ยสูงสุดเฉลี่ยต่ำสุด	เฉลี่ยในสัปดาห์	ค่าปกติประจำเดือน
		10	11	12	13	14	15	16	Average Max. Min.	Weekly Mean	Monthly Normal
15 นครราชสีมา	NAKHON RATCHASIMA	30.1 23.6	30.0 23.5	33.8 23.5	33.1 22.6	32.9 22.1	31.5 24.0	35.1 23.7	32.4 23.3	27.9	28.3
16 โชคชัย	Chok Chai	30.0 23.9	31.7 24.2	33.2 24.0	32.9 22.8	32.2 23.3	32.0 24.4	25.0	32.0 23.9	28.0	
ภาคกลาง	CENTRAL PART										
1 นครสวรรค์	NAKHON SAWAN	29.1 23.4	32.3 23.8	32.8 24.5	33.0 25.3	33.9 24.7	31.6 24.2	32.9 24.3	32.2 24.3	28.3	29.0
2 ลพบุรี	LOP BURI	29.7 22.5	32.0 24.3	33.0 24.4	34.0 25.3	33.0 25.0	32.0 25.0	33.6 24.7	32.5 24.2	28.4	28.3
3 สุพรรณบุรี	SUPHAN BURI	31.4 24.0	32.4 24.5	33.3 25.2	33.5 24.7	33.6 25.0	32.3 23.7	33.6 25.0	32.9 24.6	28.8	28.9
4 กาญจนบุรี	KANCHANABURI	31.4 24.0	32.8 24.0	34.0 25.0	33.4 24.9	33.8 24.8	34.4 24.6	34.9 25.0	33.5 24.6	29.1	28.5
5 ทองผาภูมิ	Thong Pha Phum	27.3 23.3	30.9 23.9	30.5 23.0	33.0 24.0	32.9 22.9	30.9 23.7	30.8 23.5	30.9 23.5	27.2	
6 สนามบินดอนเมือง	Don Muang Airport	31.8 25.3	31.2 25.0	34.5 26.5	33.8 26.4	31.5 26.0	33.5 26.9	35.2 26.9	33.1 26.1	29.6	28.8
7 กรุงเทพมหานคร	BANGKOK METROPOLIS	32.7 24.2	31.1 24.8	34.3 24.6	34.0 25.8	32.3 25.4	32.6 25.5	34.6 25.7	33.1 25.1	29.1	28.5
8 ศูนย์วิจัย ฯ บางนา	Bang Na	31.9 24.1	30.6 25.0	34.0 24.5	33.2 25.4	32.0 25.1	32.7 25.4	35.0 25.5	32.8 25.0	28.9	
ภาคตะวันออก	EASTERN PART										
1 ปราจีนบุรี	PRACHIN BURI	30.6 25.0	32.0 24.5	32.0 24.6	32.0 24.8	32.5 24.5	31.7 25.3	33.0 25.3	32.0 24.9	28.5	28.2
2 กบินทร์บุรี	Kabin Buri	31.3 24.6	32.4 24.6	32.4 24.0	33.0 23.9	32.2 23.3	33.0 24.0	33.8 24.9	32.6 24.2	28.4	
3 อรัญประเทศ	Aranyaprathet	30.5 23.5	32.2 24.3	33.5 24.4	33.4 23.3	32.0 23.5	32.0 24.4	34.4 24.6	32.6 24.0	28.3	28.0
4 ชลบุรี	CHON BURI	31.9 25.0	31.6 25.4	32.9 24.6	32.4 23.7	31.4 24.0	32.1 23.5	33.4 25.8	32.2 24.6	28.4	28.4
5 เกาะสีชัง	Ko Si Chang	30.5 ..	30.2 ..	30.0 ..	30.9 25.3	30.5 26.0	30.8 23.8	27.0	30.5 25.5	28.0	28.8
6 สัตหีบ	Sattahip	31.5 24.2	31.5 26.7	31.0 24.5	31.1 ..	31.5 25.9	23.0	32.7 25.0	31.6 24.9	28.3	29.3
7 ระยอง	RAYONG										
8 จันทบุรี	CHANTHABURI	30.0 24.2	30.5 25.0	30.3 24.6	32.1 22.8	31.8 24.3	29.0 22.7	32.0 24.1	30.8 24.0	27.4	27.3
9 คลองใหญ่	Khlong Yai	29.7 23.8	31.3 22.8	29.5 24.0	31.6 21.9	32.5 23.8	32.0 23.4	32.6 24.3	31.3 23.4	27.4	26.9
ภาคใต้	SOUTHERN PART										
1 หัวหิน	Hua Hin	32.1 24.7	33.3 24.2	31.7 24.1	31.6 23.8	31.8 24.6	31.7 24.7	31.7 23.3	32.0 24.2	28.1	28.5
2 ประจวบคีรีขันธ์	PRACHUAP KHIRI KHAN	30.7 24.2	34.0 24.0	32.7 23.9	32.2 22.9	34.7 24.0	31.2 23.0	31.9 23.4	32.5 23.6	28.1	28.1
3 ชุมพร	CHUMPHON	29.6 22.5	32.5 23.5	31.3 23.2	32.8 23.9	32.7 23.8	31.4 23.0	33.2 23.1	31.9 23.3	27.6	27.3
4 สุราษฎร์ธานี	SURAT THANI	31.2 22.5	30.4 22.6	31.7 22.1	32.7 21.9	34.2 23.7	31.5 23.0	31.2 21.1	31.8 22.4	27.1	27.8
5 เกาะสมุย	Ko Samui	32.4 25.3	32.0 26.1	31.3 25.8	31.1 24.9	31.8 25.3	31.0 23.1	32.0 23.2	31.7 24.8	28.3	
6 นครศรีธรรมราช	NAKHON SI THAMMARAT	33.5 23.0	34.8 22.1	31.5 22.6	32.8 22.5	33.5 23.6	31.4 22.9	32.1 21.2	32.8 22.6	27.7	28.0
7 สงขลา	SONGKHLA	33.4 24.4	32.9 24.3	29.6 25.4	31.7 23.4	32.0 23.0	29.7 23.6	31.7 21.7	31.6 23.7	27.7	28.3
8 ปัตตานี	PATTANI	33.0 22.4	33.7 23.4	29.4 22.6	33.4 21.6	33.6 21.0	33.0 22.5	32.5 21.0	32.7 22.1	27.8	
9 นราธิวาส	NARATHIWAT	33.9 22.7	34.5 22.5	29.2 22.5	32.3 22.3	32.5 23.7	32.3 22.0	33.3 21.8	32.6 22.5	27.6	27.3
10 ระนอง	RANONG	29.4 22.1	30.7 23.6	30.9 22.9	31.7 24.0	30.8 24.0	30.0 23.4	31.2 22.7	30.7 23.2	27.0	26.5
11 ภูเก็ต	PHUKET	30.7 23.8	32.3 23.8	32.6 24.0	31.8 23.8	31.4 23.5	29.9 23.3	32.1 22.2	31.5 23.5	27.5	27.5
สนามบินภูเก็ต	Phuket Airport	30.5 22.5	31.6 26.0	31.0 24.7	31.0 23.3	31.2 23.2	29.8 23.0	30.7 21.5	30.8 23.5	27.2	27.4
13 สนามบินตรัง	Trang Airport	31.0 22.6	31.0 23.1	30.0 23.1	33.5 22.4	32.0 23.8	28.1 24.0	31.8 22.8	31.1 22.9	27.0	27.2

แก้ไขเพิ่มเติมรายงานจำนวนน้ำฝนเนื่องจากได้รับรายงานภายหลัง สำหรับรายงานอากาศประจำสัปดาห์ ฉบับที่

Corrections for late rainfall data reports in weekly weather report No. 27/1978

สถานีฝน Station		วันที่และจำนวนน้ำฝนเป็นมิลลิเมตร Date and amount of rainfall in millimeters							ฝนรวม มม. Total rainfall mm.	ฝนรวมตั้งแต่ 1 มกราคม Accumulative rainfall since 1 January	
		กรกฎาคม July								ปริมาณ มม. Amount mm.	สูงต่ำกว่าปกติ Above or below Normal
		3	4	5	6	7	8	9			
	ภาคเหนือ NORTHERN PART										
2	แมสาย Mae Sai						2.8	39.5	150.4	922.0	+297.0
3	เชียงแสน Chiang Saen						3.0	32.6	79.3	987.2	+434.9
4	เชียงของ Chiang Khong							17.5	73.4	744.1	+168.5
5	แม่จัน Mae Chan							24.7	112.5	805.6	-102.4
6	แม่สรวย Mae Suai							11.7	75.1	590.9	+120.5
7	เทิง Thoeng							17.7	57.4	738.9	+ 90.0
8	เชียงคำ Chiang Kham						65.4	5.2	70.6	524.0	- 7.8
9	เวียงป่าเป่า Wiang Pa Pao							14.3	79.5	506.9	+509.1
10	พาน Phan							12.7	98.2	626.2	+416.1
11	แม่ใจ Mae Chai							4.1	58.4	612.6	+ 50.5
12	พะเยา Phayao						27.0	57.0	84.0	563.8	+ 2.8
15	ปาย Pai						53.0	11.0	131.0	444.5	- 25.2
16	ขุนยวม Khun Yuam						33.3	29.8	207.9	629.6	+194.5
17	แม่ลาน้อย Mae La Noi							11.6	64.4	387.4	
20	ฝาง Fang						20.1	25.4	52.4	600.8	+153.6
22	เชียงดาว Chiang Dao							56.2	108.8	503.1	- 45.1
23	แม่แตง Mae Taeng						1.2	7.2	24.8	540.0	+120.0
24	แม่ริม Mae Rim							12.3	19.8	234.3	-162.8
25	สันทราย San Sai						23.2	20.1	66.5	425.6	+ 2.4
26	ดอยสะเก็ด Doi Saket							20.5	23.8	547.5	+161.1
28	หางดง Hang Dong							18.0	102.0	528.5	+148.7
29	สารภี Saraphi							6.5	34.5	415.9	
30	สันป่าตอง San Pa Tong							16.9	84.2	572.6	+216.9
31	จอมทอง Chom Thong							21.5	140.7	446.8	+129.8
32	ฮอด Hot							29.8	123.7	343.6	- 53.5
33	ลำพูน LAMPHUN							11.2	83.3	520.0	+177.7
34	ป่าซาง Pa Sang							16.2	75.5	506.4	+165.2
35	ลี้ Li							11.1	98.8	412.1	- 45.2
37	งาว Ngao						22.3	55.7	43.6	573.2	+ 68.7
38	แจ้ห่ม Chae Hom							10.8	22.0	356.9	+ 4.2
39	เกาะคา Ko Kha							11.3	20.0	449.1	- 12.6
40	สบปราบ Sop Prap							19.7	48.4	646.4	+219.1
41	เถิน Thoen							4.5	73.5	477.5	+139.7
46	เด่นชัย Den Chai							15.4	89.9	577.8	+ 90.0
55	ฟากท่า Fak Tha							23.9	58.8	556.3	+ 41.6
56	น่าปาด Nam Pat							25.7	71.5	799.1	+317.7

สถานีฝน	Station	วันที่และจำนวนน้ำฝนเป็นมิลลิเมตร Date and amount of rainfall in millimeters							ฝนรวม มม. Total rainfall mm.	ฝนรวมตั้งแต่ 1 มกราคม Accumulative rainfall since 1 January	
		กรกฎาคม July								ปริมาณ มม. Amount mm.	สูงต่ำกว่าปกติ Above or below Normal
		3	4	5	6	7	8	9			
58	ท่าปลา Tha Pla							51.1	171.5	591.1	+116.4
62	บ้านตาก Ban Tak							53.8	175.8	429.6	+118.0
65	สุโขทัย SUKHOTHAI							40.4	181.4	380.8	+ 0.4
66	ทุ่งเสลี่ยม Thung Saliam							12.9	231.0	377.1	- 37.3
67	สวรรคโลก Sawankhalok							49.8	186.1	550.6	+188.6
68	กงไกรลาศ Kong Krailat							51.0	224.3	534.6	+ 60.7
72	พรหมพิราม Phrom Phiram							37.0	208.7	529.9	+157.5
73	วังทอง Wang Thong							39.0	188.6	579.5	+ 67.3
74	บางกระทุ่ม Bang Kratum							15.3	153.7	392.3	+193.3
76	พรานกระต่าย Phran Kratai							40.5	101.7	563.8	+ 49.7
78	ขาณุวรลักษบุรี Khanu Woralaksaburi							88.2	223.6	850.9	+ 346.7
79	พิจิตร PHICHIT							23.7	150.8	353.8	-180.6
80	สามง่าม Sam Ngam							26.2	165.1	584.1	+119.9
81	ตะพานหิน Taphan Hin							40.2	106.3	428.5	- 54.8
85	หล่มเก่า Lom Kao							19.1	115.4	456.1	+ 40.5
87	ชนแดน Chon Daen							8.5	88.7	636.8	+174.9
	ภาคตะวันออกเฉียงเหนือ										
2	เชียงคาน Chiang Khan							28.9	119.1	733.4	+142.8
4	ด่านซ้าย Dan Sai						14.8	6.7	112.3	701.0	+236.2
5	วังสะพุง Wang Saphung							49.5	251.1	931.6	+406.1
10	บึงกาฬ Bung Kan							4.1	24.2	1758.5	+612.8
14	กุมภวาปี Kumphawapi							5.2	34.9	474.3	- 2.8
19	สว่างแดนดิน Sawang Daen Din							3.2	36.4	622.3	-135.0
20	ภูพานนิคม Phanna Nikhom							8.0	94.2	605.4	-121.9
22	บ้านแพง Ban Phaeng							49.3	125.7	1506.2	+313.7
23	ท่าอุเทน Tha Uthen							54.5	62.0	1073.4	+164.8
24	นาแก Na Kae						15.2	T	62.9	718.9	+ 32.1
27	กาฬสินธุ์ KALASIN							7.1	35.3	591.3	+ 9.0
30	กุฉินารายณ์ Kuchinarai							31.4	97.3	554.6	- 47.4
31	กมลาไสย Kamalasai							12.5	42.2	636.4	+ 92.3
37	จตุรพักตรพิมาน Chaturaphak Phiman							15.9	123.4	704.8	+297.3
38	เกษตรวิสัย Kaset Wisai						40.2	10.1	108.2	568.9	+ 27.8
39	สุวรรณภูมิ Suwannaphum						76.4	55.8	142.3	338.4	
40	มหาสารคาม MAHA SARAKHAM							6.6	117.2	549.6	- 59.6
42	กันทรวิชัย Kantharawichai					1.3	9.2	4.4	49.1	567.0	+ 60.6
44	บรบือ Borabu							24.2	87.1	432.8	-141.6
50	ชุมแพ Chum Phae							36.7	88.2	381.4	- 72.6

สถานีฝน	Station	วันที่และจำนวนน้ำฝนเป็นมิลลิเมตร Date and amount of rainfall in millimetres							ฝนรวม มม. Total rainfall mm.	ฝนรวมตั้งแต่ 1 มกราคม Accumulative rainfall since 1 January	
		กรกฎาคม July								ปริมาณ มม. Amount mm.	สูงต่ำกว่าปกติ Above or below Normal
		3	4	5	6	7	8	9			
51 มัญจคีรี	Mancha Khiri							8.8	52.3	443.8	- 38.7
58 ภูเขียว	Phu Khieo							9.5	202.7	716.4	+291.6
59 กอนสวรรค์	Khon Sawan							5.9	98.7	682.7	+214.3
60 จัตุรัส	Chatturat							6.7	170.4	596.1	+ 70.8
64 คูง	Khong							2.1	84.2	525.4	+156.0.
65 คานหุนทด	Dan Khun Thot							12.1	79.1	563.3	+142.5
67 โนนสูง	Non Sung							4.8	44.7	554.1	+ 47.7
69 สีคิ้ว	Sikhiu							0.8	48.8	609.3	+180.8
70 สูงเนิน	Sung Noen							4.5	13.9	475.3	+ 39.2
73 ครบุรี	Khon Buri							20.8	20.8	380.9	- 27.1
80 รัตนบุรี	Rattanaburi						19.0		70.0	887.0	+359.4
83 ปราสาท	Prasat							2.0	51.3	632.9	+160.3
86 ราษีไศล	Rasi Salai						21.1	28.5	78.1	545.3	+ 41.4
87 กันทรารมย์	Kantharaром							0.9	85.8	662.3	+174.4
92 เขมราฐ	Khemarat							2.0	21.2	559.1	- 57.4
93 อำนาจเจริญ	Amnat Charoen							17.4	107.4	706.7	+ 57.5
95 ตระการพืชผล	Trakan Phutphon							3.8	52.7	728.6	+144.0
96 มหาชนะชัย	Maha Chana Chai							40.7	161.0	828.2	+ 200.0
97 เขื่องใน	Khuang Nai							58.5	148.9	877.8	+296.8
99 เดชอุดม	Det Udom						10.3	12.7	31.3	295.0	-338.9
ภาคกลาง	CENTRAL PART										
2 บรรพตพิสัย	Banphot Phisai							56.6	177.0	614.0	+260.2
3 ชุมแสง	Chumsaeng							95.3	203.6	524.3	+ 69.8
5 ลาดยาว	Lat Yao							4.8	143.6	769.9	+426.8
6 ท่าตะโก	Tha Tako							63.5	120.1	488.2	+ 62.7
7 พยุหคีรี	Phayuha Khiri							54.3	83.5	518.1	+149.8
8 ตาคลี	Takhli							13.5	36.0	317.6	-161.0
10 สว่างอารมณ์	Sawang Arom							49.0	182.2	672.2	+262.2
11 บ้านไร่	Ban Rai							20.3	112.6	600.2	+231.6
12 ทัพทัน	Thap Than							41.5	128.8	698.1	+244.4
13 หนองฉาง	Nong Chang							14.5	100.7	707.5	+186.5
14 หนองขาหย่าง	Nong Khayang							47.2	156.0	680.8	+367.4
16 มโนรมย์	Manorom							35.5	89.2	532.0	+105.9
17 วัดสิงห์	Wat Sing							90.0	196.7	569.5	+121.2
18 หันคา	HanKha							15.5	101.4	428.6	+ 44.6
19 สิงบุรี	SING BURI							65.0	132.3	658.9	+259.8
20 อินทร์บุรี	In Buri							32.6	45.0	327.8	-107.0

สถานีฝน	Station	วันที่และจำนวนน้ำฝนเป็นมิลลิเมตร Date and amount of rainfall in millimeters							ฝนรวม มม. Total rainfall mm.	ฝนรวมตั้งแต่ 1 มกราคม Accumulative rainfall since 1 January	
		กรกฎาคม July								ปริมาณ มม. Amount mm.	สูงหรือต่ำกว่าปกติ Above or below Normal
		3	4	5	6	7	8	9			
21 บางระจัน	Bang Rachan							21.8	35.5	608.5	+154.5
22 พรหมบุรี	Phrom Buri							46.6	92.4	334.6	-129.4
27 พัฒนานิคม	Phatthana Nikhom							7.0	61.4	587.0	+ 71.5
28 โคกสำโรง	Khok Samrong						60.4	13.2	125.5	351.2	-156.9
29 ท่าวุ้ง	Tha Wung						4.8	19.6	57.0	219.1	-286.0
32 สามจุก	Sam Chuk							22.7	79.6	305.6	- 73.2
37 สองพี่น้อง	Song Phi Nong							23.3	151.6	436.8	+ 85.0
38 อ่างทอง	ANG THONG							29.5	78.0	501.2	+211.8
39 โพธิ์ทอง	Pho Thong							17.9	51.2	451.6	- 52.3
40 ไชโย	Chaiyo							25.2	134.0	347.7	-129.6
41 วิเศษชัยชาญ	Wiset Chai Chan							10.5	44.0	351.7	- 55.3
42 ป่าโมก	Pa Mok							18.2	113.7	447.4	- 69.9
43 สระบุรี	SARABURI							10.9	93.1	365.0	- 83.1
46 เสาไห้	Sao Hai							24.1	68.8	645.9	+ 29.9
47 แก่งคอย	Kaeng Khio							2.9	115.0	680.6	+ 85.6
48 หนองแค	Nong Khae							22.1	125.1	482.7	- 22.8
49 อยุธยา	AYUTTHAYA							20.5	29.1	570.0	+ 29.0
50 ท่าเรือ	Tha Rua							4.7	31.3	233.4	-213.6
51 ผักไห่	Phak Hai							13.0	49.8	469.9	-133.0
52 บางบาล	Bang Ban					25.1		50.2	201.4	451.6	- 80.2
55 บางปะอิน	Bang Pa-in							20.8	67.5	430.6	-102.7
57 หนองเสือ	Nong Sua					5.9		48.9	106.8	442.0	-147.8
59 รังสิต	Rangsit							59.0	60.2	368.0	-167.2
81 นครปฐม	NAKHON PATHOM							3.9	38.5	448.8	+ 12.8
82 บางเลน	Bang Len							36.8	98.3	441.7	+ 54.3
85 บ้านโป่ง	Ban Pong							10.9	170.2	504.2	+182.8
86 โพธาราม	Photharam							29.2	139.3	547.8	+122.3
88 ปากท่อ	Pak Tho							22.4	119.8	507.2	+154.8
89 สมุทรสงคราม	SAMUT SONGKHRAM							30.0	137.5	498.5	+186.1
90 บางคนที	Bang Khonthi							11.1	73.2	480.4	+115.5
91 อัมพวา	Amphawa							21.0	105.1	452.2	+123.9
92 สมุทรสาคร	SAMUT SAKHON							8.9	122.6	496.9	+ 40.0
ภาคตะวันออก	EASTERN PART										
4 อู่ทหารรักษ์	Ongkharak							6.1	51.5	623.8	- 21.3
7 บ้านสร้าง	Ban Sang							36.0	197.8	692.9	+107.5
11 วัฒนานคร	Watthana Nakhon							15.4	15.4	625.0	+ 23.5
13 ฉะเชิงเทรา	CHACHOENGSAO						3.2	16.6	117.5	479.1	- 15.7

สถานีฝน	Station	วันที่และจำนวนน้ำฝนเป็นมิลลิเมตร Date and amount of rainfall in millimeters							ฝนรวม มม. Total rainfall mm.	ฝนรวมตั้งแต่ 1 มกราคม Accumulative rainfall since 1 January	
		กรกฎาคม July								ปริมาณ มม. Amount mm.	สูงต่ำกว่าปกติ Above or below Normal
		3	4	5	6	7	8	9			
14 บ้านโพธิ์	Ban Pho							15.2	63.3	436.9	- 73.5
16 พานทอง	Phan Thong							6.2	46.9	495.8	+ 60.5
19 ศรีราชา	Si Racha							5.7	138.0	649.0	+ 198.5
25 ท่าใหม่	Tha Mai							52.4	52.4	1143.2	+ 37.0
27 ตราด	TRAT							52.8	153.8	1938.8	+405.1
28 เขาสมิง	Khao Saming							9.5	115.2	1749.3	+776.8
ภาคใต้	SOUTHERN PART										
1 เพชรบุรี	PHETCHABURI							40.3	114.0	571.8	+252.0
3 บ้านลาด	Ban Lat							28.1	76.3	466.3	+130.8
5 ชะอำ	Cha-am							9.5	24.3	418.2	+172.4
24 ทุ่งสง	Thung Song							27.5	27.5	520.5	- 90.2
32 รัตภูมิ	Rattaphum							2.2	9.7	487.4	- 56.8
53 พังงา	PHANGNGA							21.7	69.9	690.6	-445.3
55 กะปง	Kapong						49.4	38.4	123.2	2182.9	
56 ท้ายเหมือง	Thaimuang							16.8	95.7	1473.0	
57 ตะกั่วทุ่ง	Takua Thung							12.0	97.5	1309.8	
58 ทับปุด	Thap Put							8.5	72.7	1137.2	
61 กระบี่	KRABI							20.7	34.4	1040.9	
62 อ่าวลึก	Ao Luk							10.5	96.7	1071.9	
63 คลองท่อม	Khlong Tom							17.3	119.6	1118.6	
66 สิเกา	Sikao							79.9	102.3	1120.6	
67 ย่านตาขาว	Yan Ta Khao							39.5	74.4	1070.9	
68 ปะเหลียน	Palian							21.4	69.2	878.0	
70 ทุ่งหว้า	Thung Wa							70.0	90.0	655.1	

REMARKS

1. **Meteorological Department's Station** (with * mark). Rainfall observation is performed daily at 07.00 a.m. by the Meteorological Department's personnel. Therefore the daily amount of rainfall in this publication means the total amount of rainfall in 24 hr. period from 07.00 a.m. of the recorded date to 07.00 a.m. of the following day.

2. **Voluntary Rainfall Station** (without * mark) located at District and Province. Rainfall observation is performed daily at 09.00 a.m. by the voluntary observer. The daily amount of rainfall means the total amount of rainfall in 24 hr. period from 09.00 a.m. of the recorded date to 09.00 a.m. of the following day.

3. **Rainfall and Temperature Data.** The daily rainfall and temperature observations are submitted to the Meteorological Department soon after the measurement by the following means :—

   — By radio or telegraph from the Meteorological Department's stations.
   — By telegraph from voluntary rainfall stations

   Those daily reports generally arrive at the Meteorological Department from about 07.00 a.m. to 07.00 p.m.

4. **Rainfall Intensity in 1 day** (24 hours)

Light Rainfall	amounts	0.1 — 10.0 millimetres
Moderate Rainfall	,,	10.1 — 35.0 ,,
Heavy Rainfall	,,	35.1 — 90.0 ,,
Very Heavy Rainfall	,,	90.1 millimetres and above
Blank	represents	No rainfall or observation of rainfall does not arrive in time for publication.
T	,,	Trace or light rainfall with amount less than 0.1 millimetres.

Various Data in this publication are published hurriedly to service the user. Therefore the user should be cautious in using them. If there is any doubts please inquired the Meteorological Statistics Subdivision of the Climatology Division for further informations by dialing the number 3916054 and 3910178.

Meteorological Department
Bangkok Metropolis

Climatology Division

● กำหนดออก สัปดาห์ละ 1 ฉบับ ปีละ 52 ฉบับ

● ค่าบำรุง ฉบับละ 5 บาท ปีละ 150 บาท

● การบอกรับ ติดต่อที่กองภูมิอากาศ กรมอุตุนิยมวิทยา

โทร. 3916054

พิมพ์ที่โรงพิมพ์กรมอุตุนิยมวิทยา กระทรวงคมนาคม กรุงเทพมหานคร

นายสมิทธ ธรรมสโรช ผู้พิมพ์ผู้โฆษณา 2521

M06.1/593
T364we

CENTRAL
LIBRARY
AUG 03 1978
N.O.A.A.
U. S. Dept. of Commerce

กรมอุตุนิยมวิทยา กระทรวงคมนาคม

รายงานอากาศประจำสัปดาห์ ระหว่างวันที่ ๑๗ – ๒๓ กรกฎาคม ๒๕๒๑

และ

การคาดหมายลักษณะอากาศ ระหว่างวันที่ ๒๔ – ๓๐ กรกฎาคม ๒๕๒๑

ฉบับที่ ๒๙/๒๕๒๑

น.อ. ดร. ขจิต บัวจิตติ ร.น.

อธิบดีกรมอุตุนิยมวิทยา

METEOROLOGICAL DEPARTMENT

MINISTRY OF COMMUNICATIONS

BANGKOK, THAILAND

WEEKLY WEATHER REPORT

DURING THE PERIOD 17 – 23 JULY 1978

AND

WEATHER OUTLOOK

DURING 24 – 30 JULY 1978

No.29/1978

Capt. Kajit Buajitti R.T.N.

Director – General

หมายเหตุ

1. สถานีของกรมอุตุนิยมวิทยา (มีเครื่องหมาย *) ทำการตรวจวัดจำนวนฝน ตกเวลา 07.00 น. ทุกวัน โดยเจ้าหน้าที่ของกรมอุตุนิยมวิทยา ดังนั้น จำนวนฝนรายวันในรายงานเล่มนี้ หมายถึงปริมาณฝนรวมในช่วงเวลา 24 ชั่วโมง ตั้งแต่เวลา 07.00 น. ของวันที่แจ้งไว้ในรายงาน จนถึงเวลา 07.00 น. ของวันรุ่งขึ้น

2. สถานีฝนอำเภอและจังหวัด (ไม่มีเครื่องหมาย *) ทำการ ตรวจวัด จำนวนฝนตกเวลา 09.00 น. ทุกวัน โดยเจ้าหน้าที่ ที่อยู่ในอำเภอหรือจังหวัดที่ได้รับแต่งตั้งจากกรมอุตุนิยมวิทยา ดังนั้น จำนวนฝนรายวัน หมายถึงปริมาณฝนรวมในช่วงเวลา 24 ชั่วโมง ตั้งแต่เวลา 09.00 น. ของวันที่แจ้งไว้ในรายงานจนถึงเวลา 09.00 น. ของวันรุ่งขึ้น

3. ข้อมูลฝนและอุณหภูมิ ที่พิมพ์ในรายงานเล่มนี้ เป็นข้อมูลที่เจ้าหน้าที่ผู้ทำการตรวจรายงานมายังกรมอุตุนิยมวิทยา ทุกวันภายหลังการตรวจ

   — สถานีของกรมอุตุนิยมวิทยา รายงานทางวิทยุโทรศัพท์หรือโทรเลข

   — สถานีฝนอำเภอและจังหวัด รายงานทางโทรเลข

   รายงานดังกล่าวนี้ กรมอุตุนิยมวิทยา จะได้รับ ตั้งแต่เวลาประมาณ 07.00 น. จนถึงเวลา 18.00 น.

4. เกณฑ์ฝนใน 1 วัน (24 ชั่วโมง)

ฝนเล็กน้อย	จำนวนตั้งแต่	0.1 — 10.0 มิลลิเมตร
ฝนปานกลาง	„	10.1 — 35.0 „
ฝนหนัก	„	35.1 — 90.0 „
ฝนตกหนักมาก	„	90.1 มิลลิเมตร ขึ้นไป
ช่องว่าง	หมายความว่า	ไม่มีฝนตกหรือยังไม่ได้รับรายงาน
T	„	ฝนตกน้อยไม่ถึง 0.1 มิลลิเมตร

ข้อมูลต่าง ๆ เหล่านี้ได้ดำเนินการจัดพิมพ์โดยรีบด่วน เพื่อสนองความต้องการแก่ผู้ใช้ จึงยังไม่ได้ทำการตรวจสอบ ฉะนั้น ผู้ใช้จึงควรพิจารณาข้อมูลก่อนที่จะนำไปใช้ หากมีข้อสงสัยประการใด โปรดติดต่อสอบถามเจ้าหน้าที่ งานสถิติอุตุนิยมวิทยา กองภูมิอากาศ โทรศัพท์ 3910054 และ 3910178

กองภูมิอากาศ กรมอุตุนิยมวิทยา

กรุงเทพมหานคร

การคาดหมายลักษณะอากาศใน ๗ วันข้างหน้า

ตั้งแต่วันที่ ๒๔ – ๓๐ กรกฎาคม ๒๕๒๑

ลักษณะทั่วไป

ลมมรสุมตะวันตกเฉียงใต้ ซึ่งพัดปกคลุมประเทศไทยจะมีกำลังแรงในระยะครึ่งหลังสัปดาห์

ภาคเหนือ ภาคตะวันออกเฉียงเหนือ ภาคกลาง ภาคตะวันออกบางแห่งชายฝั่ง	จะมีฝนหรือฝนฟ้าคะนองกระจาย และจะมีฝนเพิ่มมากขึ้นในระยะครึ่งหลังของสัปดาห์ โดยเฉพาะภาคตะวันออกเฉียงเหนือ
ภาคใต้ฝั่งตะวันออก	จะมีฝนเป็นแห่ง ๆ แต่ในครึ่งหลังของสัปดาห์จะมีฝนกระจาย
ภาคใต้ฝั่งตะวันตก	จะมีฝนกระจายเกือบทั่วไป
กรุงเทพมหานคร	จะมีฝนหรือฝนฟ้าคะนองกระจายตลอดสัปดาห์

กรมอุตุนิยมวิทยา

๒๔ ก.ค. ๒๕๒๑

Weather outlook for the period 24 - 30 July 1978

General Situation

The southwest monsoon over Thailand will intensify during the second half of the week.

Northern Part: Northeastern Part: Central Part: Eastern Part and Coastal Area:	Scattered showers or thundershowers with increasing in rainfall during the second half of the week, particularly in Northeastern part.
Southern Thailand East Coast:	Widely scattered showers with scattered rainshowers during the second half of the week.
Southern Thailand West Coast:	Almost widespread rain.
Bangkok Metropolis:	Scattered rainshowers or thundershowers throughout the week.

Meteorological Department

24 July 1978

สรุปลักษณะอากาศทั่วไปในรอบสัปดาห์

ตั้งแต่วันที่ ๑๗ – ๒๓ กรกฎาคม ๒๕๒๑

๑. ในระยะครึ่งหลังของสัปดาห์ ร่องความกดอากาศต่ำซึ่งมีกำลังค่อนข้างแรง ได้พาดผ่านทางตอนบนสุดของประเทศไทย และฝนรวมตะวันตกเฉียงใต้ที่พัดปกคลุมอ่าวไทยได้มีกำลังแรงขึ้นในช่วงเวลาดังกล่าว ลักษณะเช่นนี้ทำให้เกือบทั่วประเทศมีปริมาณฝนเพิ่มขึ้นในระยะครึ่งหลังของสัปดาห์ โดยมีฝนเกือบทั่วไปกับมีฝนหนักบางแห่งในบริเวณประเทศไทยตอนบน สำหรับภาคใต้มีฝนเป็นแห่ง ๆ ทางฝั่งตะวันออก และมีฝนเกือบทั่วไปกับมีฝนหนักบางแห่งทางฝั่งตะวันตกตลอดสัปดาห์

๒. รายงานอุณหภูมิสูงสุดในภาคต่าง ๆ ของประเทศไทยมีดังนี้.–

ภาคเหนือ	๓๙.๔ °ซ.ที่ อ.เมือง	จ.เชียงใหม่ จ.ลำปาง	เมื่อวันที่	๑๙ ก.ค.
ภาคตะวันออกเฉียงเหนือ	๓๙.๒ °ซ.ที่ อ.เมือง	จ.นครราชสีมา	"	๒๐ ก.ค.
ภาคกลาง	๓๖.๐ °ซ.ที่ ดอนเมือง	จ.กรุงเทพมหานคร	"	๑๗ ก.ค.
ภาคตะวันออก	๓๔.๔ °ซ.ที่ อ.อรัญประเทศ	จ.ปราจีนบุรี	"	๑๙ ก.ค.
ภาคใต้	๓๙.๒ °ซ.ที่ อ.เมือง	จ.ประจวบคีรีขันธ์	"	๑๗ ก.ค.

๓. รายงานฝนสูงสุดในภาคต่าง ๆ ของประเทศไทยมีดังนี้.–

ภาคเหนือ	๑๔๖.๐ มม.ที่ อ.เชียงแสน	จ.เชียงราย	เมื่อวันที่	๑๙ ก.ค.
ภาคตะวันออกเฉียงเหนือ	๘๒.๔ มม.ที่ อ.กมลาไสย	จ.กาฬสินธุ์	"	๒๐ ก.ค.
ภาคกลาง	๔๐.๖ มม.ที่ อ.โคกสำโรง	จ.ลพบุรี	"	๒๐ ก.ค.
ภาคตะวันออก	๔๗.๔ มม.ที่ อ.เมือง	จ.จันทบุรี	"	๒๓ ก.ค.
ภาคใต้	๔๗.๔ มม.ที่ อ.ท้ายเหมือง	จ.พังงา	"	๑๙ ก.ค.

กรมอุตุนิยมวิทยา

๒๔ ก.ค. ๒๑

Weekly Weather Summary

Period 17 - 23 July 1978

1. Rather active low pressure trough lied across the uppermost part of Thailand and intensified southwest monsoon prevailed over the Gulf of Thailand during the second half of the week. Consequently, increasing in rainfall was experienced during that time almost the Country, expecially in Upper Thailand; almost widespread rainfall with isolated heavy falls were reported. In Southern Thailand, widely scattered rainfall and almost widespread rainfall with isolated heavy falls were recorded along East Coast and West Coast respectively throughout the week.

2. Hight temperature in various parts of Thailand were as follows:-

Northern Part	34.4°C.at Amphoe Muang	Chiang Mai	on	19 Jul.
		Lamphang	"	19 Jul.
Northeastern Part	35.2°C.at Amphoe Muang	Nakhon Ratchasima	"	20 Jul.
Central Part	36.0°C.at Don Muang	Bangkok	"	17 Jul.
Eastern Part	34.4°C.at Aranyaprathet	Prachin Buri	"	19 Jul.
Southern Part	35.2°C.at Amphoe Muang	Prachuap Khiri Khan	"	17 Jul.

3. Heaviest rainfall in various parts of Thailand were as follows:-

Northern Part	186.0 mm.at Chiang Saen	Chiang Rai	on	19 Jul.
Northeastern Part	82.5 mm.at Kamalasai	Kalasin	"	20 Jul.
Central Part	90.6 mm.at Khok Samrong	Lop Buri	"	20 Jul.
Eastern Part	97.4 mm.at Amphoe Muang	Chanthaburi	"	22 Jul.
Southern Part	87.8 mm.at Thai Muang	Phangnga	"	19 Jul.

Meteorological Department

24 July 1978

ข่าวอากาศเพื่อการเกษตรประจำสัปดาห์

เมื่อวันที่ 17 – 23 กรกฎาคม 2521 มีลักษณะอากาศซึ่งพอสรุปได้ดังต่อไปนี้ : -

ในระยะครึ่งหลังของสัปดาห์ ร่องความกดอากาศต่ำซึ่งมีกำลังค่อนข้างแรงได้พาดผ่านทางตอนบนสุดของประเทศไทย และลมมรสุมตะวันตกเฉียงใต้ที่พัดปกคลุมอ่าวไทยได้มีกำลังแรงขึ้นในช่วงเวลาดังกล่าว ลักษณะเช่นนี้ทำให้เกือบทั่วประเทศมีปริมาณฝนเพิ่มขึ้นในระยะครึ่งหลังของสัปดาห์ โดยมีฝนเกือบทั่วไปกับมีฝนหนักบางแห่งในบริเวณประเทศไทยตอนบน สำหรับภาคใต้มีฝนเป็นแห่ง ๆ ทางฝั่งตะวันออก และมีฝนเกือบทั่วไปกับมีฝนหนักบางแห่งทางฝั่งตะวันตกตลอดสัปดาห์

ข้อควรระวัง

ในระยะครึ่งหลังของสัปดาห์นี้จะมีฝนหนาแน่นขึ้นในเกือบทุกภาค สำหรับข้าวนาปรังซึ่งยังไม่ได้เก็บเกี่ยวชาวนาควรรีบดำเนินการให้เสร็จโดยเร็ว และไม่ควรตากพืชผลทิ้งไว้ในที่โล่งแจ้งในระยะนี้

อนึ่งในสัปดาห์ที่แล้วในภาคต่าง ๆ มีฝนค่อนข้างชุก และสัปดาห์นี้จะมีฝนหนาแน่นขึ้นอีก ลักษณะเช่นนี้จะทำให้เกิดน้ำท่วมในที่ลุ่มบางแห่งขึ้นได้ ดังนั้นเกษตรกรควรระมัดระวังไว้ด้วย.

กรมอุตุนิยมวิทยา

24 กรกฎาคม 2521

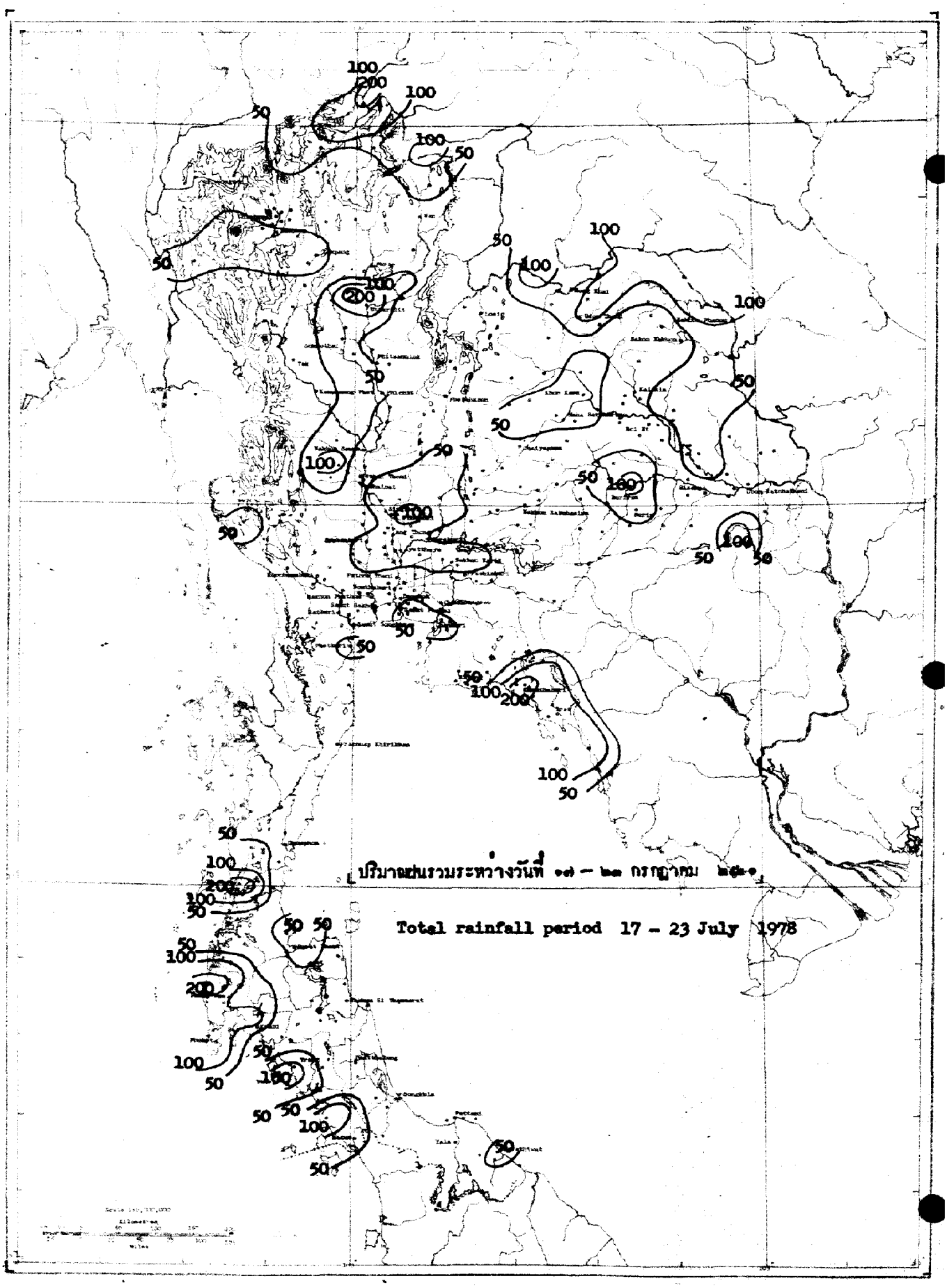
ปริมาณฝนรวมระหว่างวันที่ ๑๗ – ๒๓ กรกฎาคม ๒๕๒๑
Total rainfall period 17 – 23 July 1978

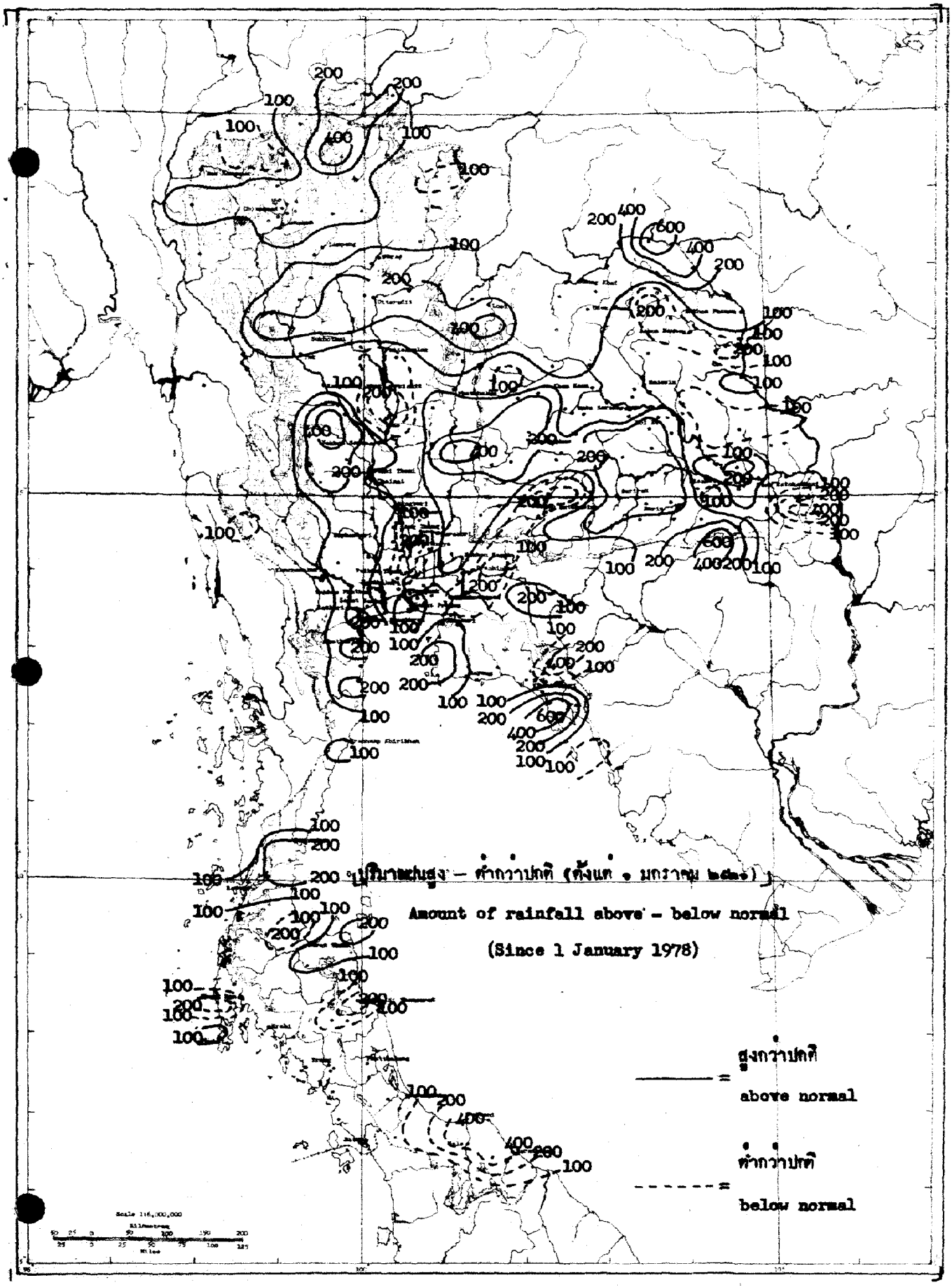
ปริมาณฝนสูง – ต่ำกว่าปกติ (ตั้งแต่ 1 มกราคม 1978)
Amount of rainfall above – below normal
(Since 1 January 1978)
สูงกว่าปกติ
above normal
ต่ำกว่าปกติ
below normal

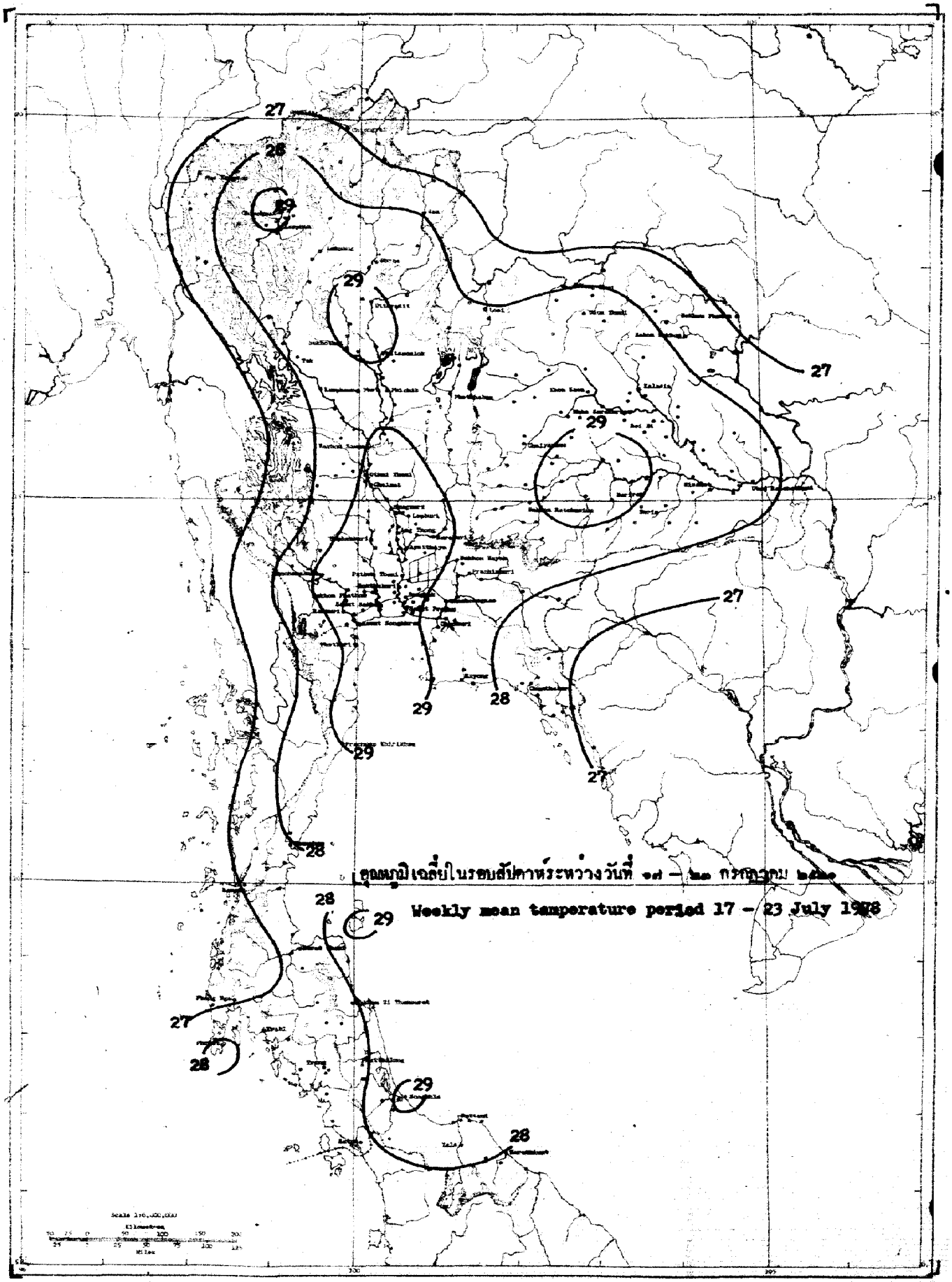

อุณหภูมิเฉลี่ยในรอบสัปดาห์ระหว่างวันที่ ๑๗ – ๒๓ กรกฎาคม ๒๕๒๘

Weekly mean temperature period 17 – 23 July 1985

สถานีฝน Station	วันที่และจำนวนน้ำฝนเป็นมิลลิเมตร Date and amount of rainfall in millimeters							ฝนรวม มม. Total rainfall mm.	ฝนรวมตั้งแต่ 1 มกราคม Accumulative rainfall since 1 January	
	กรกฎาคม July								ปริมาณ มม. Amount mm.	สูงต่ำกว่าปกติ Above or below Normal
	17	18	19	20	21	22	23			
ภาคเหนือ NORTHERN PART										
1 เชียงราย CHIANG RAI*	5.4	T	11.6	28.6	66.2	37.8	3.1	152.7	1185.6	+386.5
2 แม่สาย Mae Sai		T	8.5	9.4	35.1	28.3		81.3	1074.8	+335.4
3 เชียงแสน Chiang Saen			186.0		19.7	11.5		217.2	1257.0	+565.6
4 เชียงของ Chiang Khong		3.4	47.2	41.0	30.9	26.0		148.5	969.0	+281.7
5 แม่จัน Mae Chan	24.8	2.8	22.4	11.7	48.2	24.9		134.8	1030.5	- 90.6
6 แม่สรวย Mae Suai			6.9					6.9	638.1	+ 80.7
7 เทิง Thoeng			3.6	88.4				92.0	914.7	+170.6
8 เชียงคำ Chiang Kham									526.5	- 79.7
9 เวียงป่าเป้า Wiang Pa Pao									535.1	+ 61.8
10 พาน Phan			9.6	2.2	3.8	5.9		21.5	913.3	+411.5
11 แม่ใจ Mae Chai			4.1		17.7	7.0		28.8	674.3	+ 54.9
12 พะเยา Phayao									563.8	+107.9
13 จุน Chun									223.3	-499.6
14 แม่ฮ่องสอน MAE HONG SON*	0.3	4.5	11.1		2.9	2.5	0.6	21.9	600.8	+ 32.8
15 ปาย Pai									461.0	-105.8
16 ขุนยวม Khun Yuam				12.0				12.0	684.2	+165.0
17 แม่ลาน้อย Mae La Noi	7.9			4.4	35.3	4.1	5.2	56.9	504.3	
18 แม่สะเรียง Mae Sariang*	5.7	0.7	15.9	13.8	16.8	7.0	1.2	51.1	600.1	+ 36.1
19 เชียงใหม่ CHIANG MAI*				0.1	6.1	2.9	12.2	21.3	678.0	+155.8
20 ฝาง Fang			2.7	20,7	26.4	28.5		78.3	732.1	+187.9
21 แม่อาย Mae Ai									108.0	
22 เชียงดาว Chiang Dao									513.3	-124.1
23 แม่แตง Mae Taeng		29.1		5.1	8.7	5.7		48.6	612.7	+126.9
24 แม่ริม Mae Rim				6.0				6.0	264.3	-197.3
25 สันทราย San Sai					42.7			42.7	565.0	+ 65.1
26 ดอยสะเก็ด Doi Saket					16.5			16.5	602.2	+150.4
27 สันกำแพง San Kamphaeng									408.3	+ 49.6
28 ฮางดง Hang Dong						24.2		24.2	594.8	+156.7
29 สารภี Saraphi				0.5	31.8			32.3	470.3	
30 สันป่าตอง San Pa Tong									604.4	+190.6
31 จอมทอง Chom Thong					6.5	7.4		13.9	517.0	+146.2
32 ฮอด Hot	0.7			8.2				8.9	404.9	- 47.6
33 ลำพูน LAMPHUN				20.1	30.6			50.7	582.2	+190.8
34 ป่าซาง Pa Sang				10.6	15.6			26.2	562.7	+168.0
35 ลี้ Li				2.2	22.5	6.3		31.0	509.0	- 10.6
36 ลำปาง LAMPANG*				8.1	39.3	1.7	2.8	51.9	522.2	+ 50.5
37 งาว Ngao					14.3			14.3	728.3	+150.1
38 แจ้ห่ม Chae Hom					16.2			16.2	414.5	+ 1.4
39 เกาะคา Ko Kha				12.2	20.6	35.9		68.7	547.1	+ 70.1
40 สบปราบ Sop Prap	T		0.1	0.4	3.4	5.2		9.1	678.9	+189.1

สถานีส่ง	Station	วันที่และจำนวนน้ำฝนเป็นมิลลิเมตร Date and amount of rainfall in millimetres							ฝนรวม มม. Total rainfall mm.	ฝนรวมตั้งแต่ 1 มกราคม Accumulative rainfall since 1 January	
		กรกฎาคม July								ปริมาณ มม. Amount mm.	สูงต่ำกว่าปกติ Above or below Normal
		17	18	19	20	21	22	23			
41 เถิน	Thoen				3.7				3.7	509.5	+116.3
42 แม่พริก	Mae Phrik										
43 แพร่	PHRAE *				17.4	1.2	0.1	3.8	22.5	594.6	+112.9
44 สอง	Song										
45 สูงเม่น	Sung Men				17.5				17.5	356.7	- 50.8
46 เด่นชัย	Den Chai				15.7	4.0	0.9		20.6	624.6	+ 24.1
47 น่าน	NAN *	1.2		0.1	T		T	41.8	43.1	588.3	- 26.0
48 ทุ่งช้าง	Thung Chang			18.2	83.0				101.2	835.2	+ 59.8
49 เชียงกลาง	Chiang Klang					8.5			8.5	355.6	
50 ท่าวังผา	Tha Wang Pha *	1.3		2.4	0.5	2.0	1.4		7.6	672.8	-106.2
51 ปัว	Pua			2.7					2.7	636.0	+ 43.8
52 สา	Sa					3.4			3.4	489.7	- 68.9
53 นาน้อย	Na Noi										
54 อุตรดิตถ์	UTTARADIT *				14.1	33.7	52.5	7.2	107.5	886.2	+250.3
55 ฟากท่า	Fak Tha									687.3	+102.4
56 น้ำปาด	Nam Pat				4.7	12.3			17.0	932.4	+383.7
57 สนามบินอุตรดิตถ์	Uttaradit Airport *										
58 ท่าปลา	Tha Pla			7.6	11.2	60.5			79.3	763.1	+188.4
59 ลับแล	Laplae				71.2	87.6	121.3		280.1	946.3	+301.8
60 ตาก	TAK *				T	9.1	5.5		14.6	469.7	+ 28.3
61 เขื่อนภูมิพล	Bhumibol Dam *				0.3	2.6	0.3		3.2	613.4	+220.7
62 บ้านตาก	Ban Tak					27.5	5.4		32.9	551.7	+196.0
63 แม่ระมาด	Mae Ramat										
64 แม่สอด	Mae Sot *	T	2.5	4.5	7.6	0.6	5.4	8.5	29.1	471.1	-187.3
65 สุโขทัย	SUKHOTHAI					36.6	31.4		65.0	514.8	+ 58.4
66 ทุ่งเสลี่ยม	Thung Saliam									377.1	- 87.7
67 สวรรคโลก	Sawankhalok					73.4	12.5		85.9	704.9	+291.0
68 กงไกรลาศ	Kong Krailat				1.7	31.2	16.8		49.7	638.0	+ 75.7
69 บ้านด่านลานหอย	Ban Dan Lan Hoi										
70 พิษณุโลก	PHITSANULOK *		3.9	T	0.3	1.4	4.8	3.7	14.1	598.3	- 33.5
71 นครไทย	Nakhon Thai									92.8	
72 พรหมพิราม	Phrom Phiram		22.4				4.3		26.7	566.9	+145.4
73 วังทอง	Wang Thong			0.1	T	7.1	13.0		20.2	658.1	+ 28.2
74 บางกระทุ่ม	Bang Krathum				12.9				12.9	463.4	-165.5
75 กำแพงเพชร	KAMPHAENG PHET									543.9	+ 66.0
76 พรานกระต่าย	Phran Kratai									577.8	- 26.2
77 คลองขลุง	Khlong Khlung	26.2				6.1			32.3	592.6	+ 47.6
78 ขาณุวรลักษบุรี	Khanu Woralaksaburi		17.5		27.8	3.3	7.1		55.7	1012.6	+ 437.1
79 พิจิตร	PHICHIT	5.2			28.2		29.8		63.2	444.6	-182.9
80 สามง่าม	Sam Ngam				9.0				9.0	631.6	+ 90.3
81 ตะพานหิน	Taphan Hin					15.7			15.7	573.1	- 2.8

สถานีฝน	Station	วันที่และจำนวนน้ำฝนเป็นมิลลิเมตร Date and amount of rainfall in millimeters							ฝนรวม มม. Total rainfall mm.	ฝนรวมตั้งแต่ 1 มกราคม Accumulative rainfall since 1 January	
		กรกฎาคม July								ปริมาณ มม. Amount mm.	สูงต่ำกว่าปกติ Above or below Normal
		17	18	19	20	21	22	23			
82 บางมูลนาก	Bang Mun Nak									219.7	-293.5
83 โพทะเล	Pho Thale									281.3	-201.9
84 เพชรบูรณ์	PHETCHABUN*	T			1.7	11.0	10.2	T	22.9	622.9	+ 4.7
85 หล่มเก่า	Lom Kao				14.5	24.6	0.8		39.9	559.8	+ 79.7
86 หล่มสัก	Lom Sak*			5.3	10.0	15.4	0.1		30.8	690.4	+189.7
87 ชนแดน	Chon Daen				10.9	22.6	9.8		43.3	756.6	+194.2
88 หนองไผ่	Nong Phai		0.3			39.0	2.1		41.4	745.0	+112.5
89 วิเชียรบุรี	Wichian Buri*		0.8	6.4	T	39.9	15.0	10.7	70.8	1036.6	+452.3
ภาคตะวันออกเฉียงเหนือ	**NORTHEASTERN PART**										
1 เลย	LOEI*			T		T	8.5	1.0	9.5	961.1	+342.9
2 เชียงคาน	Chiang Khan				2.5	2.7	30.0		35.2	807.9	+148.9
3 ท่าลี่	Tha Li								0.0	546.1	+117.8
4 ด่านซ้าย	Dan Sai			6.7	4.6	15.9	7.6		34.8	781.1	+248.1
5 วังสะพุง	Wang Saphung						14.3		14.3	1009.0	+414.2
6 หนองคาย	NONG KHAI			3.0	11.9	22.0	43.1	1.3	81.3	928.6	- 3.6
7 ศรีเชียงใหม่	Si Chiang Mai			10.0	26.5	62.5	11.7		110.7	1141.8	+156.7
8 ท่าบ่อ	Tha Bo				16.0				16.0	121.1	
9 โพนพิสัย	Phon Phisai			36.8	19.7	34.7			91.2	1085.5	+188.8
10 บึงกาฬ	Bung Kan		12.6	37.1	55.5		44.9		150.1	2028.1	+700.8
11 เซกา	Seka		2.9	45.5	40.0	29.4	13.8		131.6	880.9	+ 93.6
12 อุดรธานี	UDON THANI			2.1	1.5	23.6	97.3	0.3	124.8	916.3	+113.0
13 เพ็ญ	Phen			39.2	12.8		78.8		130.8	866.2	+194.6
14 กุมภวาปี	Kumphawapi				5.4	5.1			10.5	491.9	- 58.0
15 หนองหาร	Nong Han			1.9	4.0	4.8	32.4		43.1	674.2	+ 54.8
16 หนองบัวลำภู	Nong Bua Lam Phu										
17 สกลนคร	SAKON NAKHON*	1.9	4.2	6.1	8.6	2.7	5.2	0.8	29.5	823.3	+ 31.6
18 วานรนิวาส	Wanon Niwat			15.0	23.0	13.0			51.0	495.8	-391.2
19 สว่างแดนดิน	Sawang Daen Din					18.6	1.3		19.9	712.6	-149.0
20 พรรณานิคม	Phanna Nikhom		5.8	15.8	5.6		14.2		41.4	652.8	-176.8
21 นครพนม	NAKHON PHANOM	T	1.6	59.0	21.2	20.2	0.1	0.5	102.6	1406.7	+189.1
22 บ้านแพง	Ban Phaeng		14.8	32.1	37.2	30.2	23.4		137.7	1805.1	+422.5
23 ท่าอุเทน	Tha Uthen				4.8	7.7			12.5	1201.7	+116.8
24 นาแก	Na Kae	22.5		2.3	21.5	7.8			54.1	775.2	- 33.0
25 ธาตุพนม	That Phanom				17.6				17.6	668.4	-210.8
26 มุกดาหาร	Mukdahan*	11.7	1.2	3.7	38.6	6.7	0.3	29.5	91.7	932.8	+165.9
27 กาฬสินธุ์	KALASIN	6.1			33.8	8.1			48.0	655.7	- 36.6
28 ยางตลาด	Yang Talat				50.8	5.2			56.0	646.8	- 2.9
29 สหัสขันธ์	Sahatsakhan								0.0	683.6	- 22.3
30 กุฉินารายณ์	Kuchinarai	18.0			36.7	3.6			58.3	653.4	- 86.4
31 กมลาไสย	Kamalasai				82.5	9.7	T		92.2	732.2	+ 61.7
32 ร้อยเอ็ด	ROI ET*	5.7	0.2		16.9	2.3	11.7		36.8	896.1	+215.3

สถานีฝน Station		วันที่และจำนวนน้ำฝนเป็นมิลลิเมตร Date and amount of rainfall in millimeters กรกฎาคม July							ฝนรวม มม. Total rainfall mm.	ฝนรวมตั้งแต่ 1 มกราคม Accumulative rainfall since 1 January	
		17	18	19	20	21	22	23		ปริมาณ มม. Amount mm.	สูงต่ำกว่าปกติ Above or below Normal
33 โพนทอง	Phon Thong				62.8				62.8	629.2	-116.6
34 ธวัชบุรี	Thawatchaburi										
35 อาจสามารถ	At Samat										
36 เสลภูมิ	Selaphum										
37 จตุรพักตร์พิมาน	Chaturaphak Phiman				22.5				22.5	783.3	+302.3
38 เกษตรวิสัย	Kaset Wisai				20.1				20.1	591.7	- 44.4
39 สุวรรณภูมิ	Suwannaphum			10.8	33.0				43.8	390.2	
40 มหาสารคาม	MAHA SARAKHAM				12.6	4.4			17.0	602.5	-115.4
41 เชียงยืน	Chiang Yun		9.0		15.5				24.5	672.3	- 13.4
42 กันทรวิชัย	Kantharawichai				20.3				20.3	646.3	+ 46.2
43 โกสุมพิสัย	Kosum Phisai*				4.5				4.5	614.2	- 93.4
44 บรบือ	Borabu				26.2	20.2			46.4	485.3	-182.9
45 วาปีปทุม	Wapi Pathum				30.2				30.2	476.9	- 73.1
46 พยัคฆภูมิพิสัย	Phayakkhaphum Phisai	11.5			3.9	11.5			29.6	704.9	+ 61.7
47 ขอนแก่น	KHON KAEN*		2.2	0.4	37.8	11.5	0.1		52.0	666.5	+ 61.7
48 น้ำพอง	Nam Phong				30.4	43.8			74.2	642.2	+118.1
49 ภูเวียง	Phu Wiang			3.9	10.1	10.9			24.9	798.1	+175.1
50 ชุมแพ	Chum Phae				5.6				5.6	420.1	-108.8
51 มัญจาคีรี	Mancha Khiri						18.4		18.4	497.0	- 67.7
52 ชนบท	Chonnabot				14.5	43.7			58.2	627.8	+ 65.1
53 บ้านไผ่	Ban Phai	6.0			22.9	35.2			58.1	877.0	+271.8
54 พล	Phon				4.2	10.5			14.7	668.1	+ 83.8
55 หนองสองห้อง	Nong Song Hong			0.8	5.6		38.9		45.1	926.2	+255.3
56 ชัยภูมิ	CHAIYAPHUM*			1.0	1.2	36.3	0.5	0.3	39.3	904.7	+310.5
57 เกษตรสมบูรณ์	Kaset Sombun								0.0	377.1	- 15.6
58 ภูเขียว	Phu Khieo				3.4				3.4	754.2	+273.5
59 คอนสวรรค์	Khon Sawan				40.5	43.3			83.8	802.6	+267.8
60 จัตุรัส	Chatturat*				8.0	28.3			36.3	650.7	+ 70.9
61 บำเหน็จณรงค์	Bamnet Narong			10.5					10.5	610.9	+ 4.8
62 นครราชสีมา	NAKHON RATCHASIMA*			T	T	12.6	0.2	0.4	13.2	348.1	-208.0
63 บัวใหญ่	Bua Yai										
64 คง	Khong					29.2			29.2	575.3	+132.9
65 ด่านขุนทด	Dan Khun Thot					8.9	0.6		9.5	607.2	+133.5
66 โนนไทย	Non Thai					37.2			37.2	721.0	+199.8
67 โนนสูง	Non Sung				14.2	10.0			24.2	643.8	+ 53.7
68 พิมาย	Phimai				15.8				15.8	172.5	
69 สีคิ้ว	Sikhiu					15.0			15.0	678.8	+190.1
70 สูงเนิน	Sung Noen					4.5			4.5	547.0	+ 50.7
71 ปักธงชัย	Pak Thong Chai				6.2				6.2	361.0	-121.9
72 โชคชัย	Chok Chai*					30.5			30.5	643.8	+179.2
73 ครบุรี	Khon Buri					30.4			30.4	431.5	- 16.3

สถานีฝน	Station	วันที่และจำนวนน้ำฝนเป็นมิลลิเมตร Date and amount of rainfall in millimeters							ฝนรวม มม. Total rainfall mm	ฝนรวมตั้งแต่ 1 มกราคม Accumulative rainfall since 1 January	
		กรกฎาคม July								ปริมาณ มม. Amount mm.	สูงต่ำกว่าปกติ Above or below Normal
		17.	18	19	20	21	22	23			
74 บุรีรัมย์	BURI RAM									168.0	
75 พุทไธสง	Phutthaisong	3.8			3.9	4.1			11.8	841.9	+221.8
76 สตึก	Satuk					63.4	2.7		66.1	1043.2	+397.6
77 ลำปลายมาศ	Lam Phai Mat				15.3	21.2			36.5	450.6	-216.5
78 นางรอง	Nang Rong			1.4		1.6			3.0	794.8	+242.0
79 สุรินทร์	SURIN				38.1	11.5	12.9	13.2	75.7	836.1	+317.3
80 รัตนบุรี	Rattanaburi				9.9	5.7	8.3		23.9	966.0	+326.1
81 ท่าตูม	Tha Tum	1.2		3.7	31.1	55.0	9.8	T	100.8	789.5	+228.4
82 ศีขรภูมิ	Sikhoraphum										
83 ปราสาท	Prasat				16.3				16.3	747.8	+174.1
84 สังขะ	Sangkha									768.5	+217.1
85 ศรีสะเกษ	SI SA KET									454.9	-183.7
86 ราษีไศล	Rasi Salai				2.7	21.1	10.2		34.0	578.3	- 20.7
87 กันทรารมย์	Kantharalom	9.9			22.8	2.3	7.1		42.1	713.8	+131.6
88 ขุขันธ์	Khukhan									638.4	+101.0
89 ขุนหาญ	Khun Han						36.0		36.0	1290.8	+745.0
90 กันทรลักษ์	Kantharalak		33.8				75.4		109.2	647.7	+ 0.3
91 อุบลราชธานี	UBON RATCHATHANI*		16.8		5.9	0.1	9.0	7.3	39.1	881.6	+ 83.6
92 เขมราฐ	Khemarat		3.9		9.5	1.7			15.1	602.3	-133.3
93 อำนาจเจริญ	Amnat Charoen	3.5	1.5	6.9	19.3	2.2	1.5		34.9	797.9	+ 13.9
94 ยโสธร	Yasothon				40.0	18.0	20.0		78.0	545.4	-144.1
95 ตระการพืชผล	Trakan Phutphon		4.6			6.1			10.7	768.0	+ 26.0
96 มหาชนะชัย	Maha Chana Chai		1.9	0.6	27.6	13.9	17.3		61.3	913.1	+191.7
97 เขื่องใน	Khuang Nai				24.8		24.2		49.0	966.0	+266.8
98 โขงเจียม	Khong Chiam										
99 เดชอุดม	Det Udom	3.0			0.5	10.0	30.6		44.1	354.1	-414.4
100 บุณฑริก	Buntharik	16.5				13.5			30.0	786.4	- 8.9
ภาคกลาง	CENTRAL PART										
1 นครสวรรค์	NAKHON SAWAN	T	1.7	T	2.9	5.4	8.7	3.2	21.9	534.4	+ 5.2
2 บรรพตพิสัย	Banphot Phisai		39.1		15.7	7.6	4.8		67.2	732.3	+316.4
3 ชุมแสง	Chumsaeng			11.6	4.3	12.2	12.9		41.0	578.6	+ 52.8
4 หนองบัว	Nong Bua										
5 ตาคลี	Lat Yao	10.3	10.5			26.6	10.3		57.7	866.8	+447.2
6 ท่าตะโก	Tha Tako					17.0	3.0		20.0	590.2	+108.3
7 พยุหคีรี	Phayuha Khiri		10.0		13.8	12.1	3.5		49.4	647.6	+220.4
8 ตากฟ้า	Takhli				24.2	65.0	15.3		104.5	462.6	-111.3
9 อุทัยธานี	UTHAI THANI					18.7	26.1		44.8	523.4	+ 84.8
10 สว่างอารมณ์	Sawang Arom	18.1	3.3		31.6	28.5	32.3		113.8	797.4	+330.8
11 บ้านไร่	Ban Rai									702.6	+261.4
12 ทัพทัน	Thap than	17.0			20.5	26.0	10.2		73.7	823.9	+303.6
13 หนองฉาง	Nong Chang	15.3	4.5	10.6	5.6	41.7	17.1		94.8	853.6	+269.4

สถานีฝน	Station	วันที่และจำนวนน้ำฝนเป็นมิลลิเมตร Date and amount of rainfall in millimeters							ฝนรวม มม. Total rainfall mm.	ฝนรวมตั้งแต่ 1 มกราคม Accumulative rainfall since 1 January	
		กรกฎาคม July								ปริมาณ มม. Amount mm.	สูงต่ำกว่าปกติ Above or below Normal
		17	18	19	20	21	22	23			
14 หนองขาหย่าง	Nong Khayang				65.7	12.4	35.6		113.7	931.0	+450.3
15 **ชัยนาท**	**CHAI NAT**	8.6		7.9	1.3	12.4	4.5		34.7	563.6	+162.3
16 มโนรมย์	Manorom	2.1	2.5		8.3	12.5	22.3		47.7	641.9	+155.0
17 วัดสิงห์	Wat Sing			16.0	7.1	18.6	22.8		64.5	681.4	+168.2
18 หันคา	Hankha					13.5			13.5	457.7	+ 22.8
19 **สิงห์บุรี**	**SING BURI**	5.9	14.8	10.9	14.9	17.4			63.9	742.0	+279.8
20 อินทร์บุรี	In Buri				8.6	48.3			56.9	470.8	- 34.2
21 บางระจัน	Bang Rachan	3.4	15.8	31.8	13.4	20.7	1.8		86.9	732.3	+209.6
22 พรหมบุรี	Phrom Buri				50.0				50.0	384.6	-152.9
23 **ลพบุรี**	**LOP BURI***		1.9	2.1	37.0	51.0	0.8	29.8	132.6	585.5	- 36.3
24 บ้านหมี่	Ban Mi		15.7	31.7	41.5				88.9	424.6	- 51.1
25 บัวชุม	Bua Chum*			0.7	33.0	23.6	13.7	13.1	84.1	671.9	+ 79.0
26 ชัยบาดาล	Chai Badan				18.4	31.6	16.1		66.1	642.1	+117.8
27 พัฒนานิคม	Phatthana Nikhom		16.5	0.5					17.0	236.1	-312.8
28 โคกสำโรง	Khok Samrong	18.1		6.0	90.6	10.1			74.8	379.0	- 86.2
29 ท่าวุ้ง	Tha Wung		1.3	2.0	57.5	25.8			86.6	461.9	-147.8
30 **สุพรรณบุรี**	**SUPHAN BURI***		8.5	T	25.4	19.5		5.2	58.6	687.9	+172.4
31 เดิมบางนางบวช	Doembang Nangbuat					12.2			12.2	384.2	- 50.1
32 สามชุก	Sam Chuk	8.6			9.4	7.1			25.1	554.5	+116.2
33 ดอนเจดีย์	Don Chedi										
34 ศรีประจันต์	Si Phrachan										
35 อู่ทอง	U Thong					24.4			24.4	516.7	+105.0
36 บางปลาม้า	Bang Pa Ma				37.5				37.5	355.4	- 13.3
37 สองพี่น้อง	Song Phi Nong				53.7	4.2			57.9	559.1	+231.2
38 **อ่างทอง**	**ANG THONG**			3.5	46.0	9.0	4.0		62.5	528.1	- 47.9
39 โพธิ์ทอง	Pho Thong				22.4				22.4	387.3	-160.8
40 ไชโย	Chaiyo				40.6	17.0			57.6	441.2	- 27.9
41 วิเศษชัยชาญ	Wiset Chai Chan			11.0	15.0	19.5			45.5	539.0	- 60.7
42 ป่าโมก	Pa Mok				63.5	11.9			75.4	463.0	- 62.8
43 **สระบุรี**	**SARABURI**		20.7	22.8		4.8	0.7		49.0	699.7	- 28.7
44 พระพุทธบาท	Phra Phutthabat	6.5			48.5	84.1			139.1	534.5	
45 บ้านหมอ	Ban Mo			20.9	33.3	79.5			83.7	566.4	- 19.2
46 เสาไห้	Sao Hai			25.8	41.2	8.3					
47 แก่งคอย	Kaeng Khoi		28.5	2.0	21.8	2.6	2.0		56.9	639.9	- 5.9
48 หนองแค	Nong Khae	13.4		26.2	14.6	19.4	60.8		134.4	766.9	+ 78.6
49 **พระนครศรีอยุธยา**	**PHRA NAKHON SI AYUTTHAYA**					14.6	11.7		26.3	267.1	-246.1
50 ท่าเรือ	Tha Rua	5.3	2.1	2.0	31.4	71.6	2.5		114.9	609.4	- 96.3
51 ผักไห่	Phak Hai			19.5	39.5	11.0			70.0	540.6	- 66.8
52 บางบาล	Bang Ban				37.0				37.0	586.9	- 42.8
53 เสนา	Sena									358.3	-232.7
54 บางไทร	Bang Sai									420.6	-206.4

สถานีฝน	Station	วันที่และจำนวนน้ำฝนเป็นมิลลิเมตร Date and amount of rainfall in millimeters							ฝนรวม มม. Total rainfall mm.	ฝนรวมตั้งแต่ 1 มกราคม Accumulative rainfall since 1 January	
		กรกฎาคม July								ปริมาณ มม. Amount mm.	สูงต่ำกว่าปกติ Above or below Normal
		17	18	19	20	21	22	23			
55 บางปะอิน	Bang Pa-in	19.4		14.3					33.7	492.2	-105.6
56 ปทุมธานี	PATHUM THANI	8.9							8.9	273.5	-301.5
57 หนองเสือ	Nong Sua	9.4	4.0	43.7	4.9	3.1	2.9		68.0	511.7	-157.1
58 ธัญบุรี	Thanyaburi						5.1		5.1	186.2	
59 รังสิต	Rangsit			12.1	26.5				38.6	457.6	-155.5
60 ลำลูกกา	Lam Luk Ka			24.5	1.5	2.1	3.2		31.3	600.1	+ 38.0
61 นนทบุรี	NONTHABURI										
62 บางบัวทอง	Bang Bua Thong									563.2	+ 35.9
63 ธนบุรี	THON BURI										
64 ตลิ่งชัน	Taling Chan										
65 บางขุนเทียน	Bang Khun Thian										
66 ราษฎร์บูรณะ	Rat Burana										
67 กรุงเทพมหานคร	BANGKOK METROPOLIS		0.5	2.2	T	1.5	1.0	14.1	19.3	763.4	+142.2
68 สนามบินดอนเมือง	Don Muang Airport*		0.5	9.3			6.0		15.8	689.9	+ 81.7
69 บางเขน	Bang Khen	T	T	39.2		2.0			41.2	665.2	+ 85.7
70 มีนบุรี	Min Buri		3.7		11.2	T	4.1	29.2	48.2	168.5	
71 ลาดกระบัง	Lat Krabang					5.4			5.4	208.7	
72 ศูนย์วิจัยบางนา	Bangk Na*			2.0	14.2	1.7	T	20.6	38.5	678.8	
73 กาญจนบุรี	KANCHANABURI*	3.4	T	3.3	0.3	1.4	5.6	16.1	30.1	497.5	+ 61.1
74 สังขละบุรี	Sangkhla Buri										
75 เหมืองปิล็อก	Pilok										
76 ทองผาภูมิ	Thong Pha Phum*		0.9	1.9	24.9	9.0	4.5	25.9	67.1	640.9	-189.5
77 ศรีสวัสดิ์	Si Sawat										
78 ไทรโยค	Sai Yok										
79 พนมทวน	Phanom Thuan		T	2.0	5.2	T	4.0		11.2	436.4	+145.3
80 ท่าม่วง	Tha Muang				17.5		13.0		30.5	449.9	+112.5
81 นครปฐม	NAKHON PATHOM			3.8		2.4	12.6		18.8	471.0	- 14.8
82 บางเลน	Bang Len	15.2		11.0	5.7	0.9	12.5		45.3	497.0	+ 49.1
83 นครชัยศรี	Nakhon Chaisi	1.1		6.5	1.1		10.1		18.8	545.5	+133.0
84 ราชบุรี	RATCHABURI									123.4	
85 บ้านโป่ง	Ban Pong	7.3	8.5	4.3	T	T	37.6		57.7	581.9	+210.0
86 โพธาราม	Photharam		24.2	34.3			5.6		64.1	615.1	+118.8
87 ดำเนินสะดวก	Damnoen Saduak										
88 ปากท่อ	Pak Tho			5.8			18.2		24.0	544.4	+133.5
89 สมุทรสงคราม	SAMUT SONGKHRAM	2.9	13.0	10.0			5.0		30.9	611.6	+245.1
90 บางคณฑี	Bang Khonthi			20.3	15.2				35.5	520.8	+ 94.4
91 อัมพวา	Amphawa	5.2					25.1		30.3	482.5	+ 97.1
92 สมุทรสาคร	SAMUT SAKHON			19.3					19.3	598.1	+ 79.5
93 กระทุ่มแบน	Kratum Baen			23.2					23.2	617.7	+ 95.8
94 สมุทรปราการ	SAMUT PRAKAN			50.5					50.5	771.4	+163.6
95 บางพลี	Bang Phli			67.8					67.8	677.9	+ 31.4

สถานีฝน Station	วันที่และจำนวนน้ำฝนเป็นมิลลิเมตร Date and amount of rainfall in millimeters							ฝนรวม มม. Total rainfall mm.	ฝนรวมตั้งแต่ 1 มกราคม Accumulative rainfall since 1 January	
	กรกฎาคม July								ปริมาณ มม. Amount mm.	สูงต่ำกว่าปกติ Above or below Normal
	17	18	19	20	21	22	23			
ภาคตะวันออก EASTERN PART										
1 นครนายก NAKHON NAYOK			22.8	34.2	42.8	24.7		124.5	985.6	+142.8
2 บ้านนา Ban Na	40.5			48.9	14.9	30.5		134.8	717.0	-165.8
3 ปากพลี Pak Phli					62.3			62.3	555.4	-281.9
4 องครักษ์ Ongkharak			19.8	9.2	5.4	4.1		38.5	717.2	- 47.7
5 ปราจีนบุรี PRACHIN BURI*			4.9	6.4	6.2	6.7	20.4	44.6	947.7	- 20.3
6 ประจันตคาม Prachantakham					22.7			22.7	636.4	-145.0
7 บ้านสร้าง Ban Sang				30.5				30.5	723.4	+ 1.1
8 ศรีมหาโพธิ Si Maha Phot				0.8	2.8	5.2		8.8	765.0	- 26.9
9 กบินทร์บุรี Kabin Buri*		T	3.6	19.5	3.9	3.1	13.4	43.5	907.1	+226.9
10 สระแก้ว Sa Kaeo										
11 วัฒนานคร Watthana Nakhon				7.2	16.8	4.4		28.4	702.5	+ 9.5
12 อรัญประเทศ Aranyaprathet*			T	1.5	3.0	1.1	12.7	18.3	666.3	- 33.0
13 ฉะเชิงเทรา CHACHOENGSAO	6.5		7.5					14.0	497.6	- 62.5
14 บ้านโพธิ์ Ban Pho						25.8		25.8	462.7	-101.6
15 ชลบุรี CHON BURI*			5.0	11.2	9.9	12.0	24.8	62.9	745.1	+177.9
16 พานทอง Phan Thong				17.2				17.2	520.0	+ 31.2
17 บ้านบึง Ban Bung									254.1	
18 เกาะสีชัง Ko Sichang*			0.8		1.5	0.8	1.8	4.9	502.6	+ 5.6
19 ศรีราชา Si Racha			25.9	T	11.5	3.2		40.6	726.5	+233.9
20 สัตหีบ Sattahip*		24.1		T	17.8			41.9	784.5	+203.1
21 ระยอง RAYONG	T	14.0				12.2		26.2	165.5	
22 บ้านค่าย Ban Khai	2.3				2.8	2.3		7.4	625.1	- 14.2
23 แกลง Klaeng			1.2	T	11.6	22.0		34.8	918.0	- 40.0
24 จันทบุรี CHANTHABURI*	0.3	34.3	7.2	11.4	55.8	97.4	11.1	217.5	1134.6	+ 7.2
25 ท่าใหม่ Tha Mai						83.5		83.5	1296.0	+ 61.0
26 มะขาม Makham		18.4	4.6		45.4	40.6		109.0	640.7	-594.5
27 ตราด TRAT			54.9	17.4	45.7	54.2		172.2	2152.9	+343.7
28 เขาสมิง Khao Saming	16.8	22.6		20.8	28.9	37.6		116.7	1893.1	+750.0
29 แหลมงอบ Laem Ngop	7.6							7.6	1210.5	
30 คลองใหญ่ Khlong Yai*	2.9	26.3	7.2	29.4	74.3	12.7	42.0	194.8	1985.4	-153.9
ภาคใต้ SOUTHERN PART										
1 เพชรบุรี PHETCHABURI		52.4	2.9					55.3	634.5	+245.1
2 บ้านแหลม Ban Laem										
3 บ้านลาด Ban Lat		24.0						24.0	531.7	+129.7
4 ท่ายาง Tha Yang		39.9		9.2		12.7		61.8	295.3	
5 ชะอำ Cha-am									425.9	+141.0
6 ประจวบคีรีขันธ์ PRACHUAP KHIRI KHAN*			T		3.4	14.5	0.1	18.0	627.8	+145.3
7 หัวหิน Hua Hin*		6.2			0.4	11.1	0.5	18.2	511.7	+258.2
8 ปราณบุรี Pran Buri									282.7	
9 ชุมพร CHUMPHON*		5.1	0.2	7.1	1.7	1.1	T	15.2	1195.1	+367.5

สถานีฝน	Station	วันที่และจำนวนน้ำฝนเป็นมิลลิเมตร Date and amount of rainfall in millimeters							ฝนรวม มม. Total rainfall mm.	ฝนรวมตั้งแต่ 1 มกราคม Accumulative rainfall since 1 January	
		กรกฎาคม July								ปริมาณ มม. Amount mm.	สูงต่ำกว่าปกติ Above or below Normal
		17	18	19	20	21	22	23			
10 ท่าแซะ	Tha Sae		25.0						25.0	328.5	-490.6
11 สวี	Sawi				15.0				15.0	1077.5	+379.1
12 หลังสวน	Lang Suan									333.2	-298.1
13 สุราษฎร์ธานี	SURAT THANI*	26.4	11.4	1.5	1.8	5.0	5.4		51.5	714.8	+144.0
14 ไชยา	Chaiya	3.4	22.1			25.1			50.6	447.3	- 54.3
15 เกาะสมุย	Ko Samui*			0.6	13.4				14.0	814.0	+369.8
16 พุนพิน	Phunphin		1.8	2.4	2.6	2.9	21.8		31.5	776.9	+217.3
17 ท่าฉาง	Tha Chang			13.0		5.0			18.0	530.0	-234.2
18 กาญจนดิษฐ์	Kanchanadit										
19 บ้านนาสาร	Ban Na San										
20 นครศรีธรรมราช	NAKHON SI THAMMARAT*		4.3	6.9	1.0				12.2	546.2	-200.6
21 สิชล	Sichon									261.9	
22 ท่าศาลา	Tha Sala		7.0						7.0	482.0	- 9.4
23 ฉวาง	Chawang									114.6	
24 ทุ่งสง	Thung Song				43.5				43.5	580.0	-105.7
25 ร่อนพิบูลย์	Ron Phibun									340.5	
26 ปากพนัง	Pak Phanang									289.2	
27 พัทลุง	PHATTHALUNG										
28 ควนขนุน	Khuan Khanun				10.3				10.3	323.4	
29 ปากพยูน	Pak Phayun									94.8	
30 เขาชัยสน	Khao Chaison									448.0	
31 สงขลา	SONGKHLA*				0.4	0.9			1.3	336.0	
32 รัตภูมิ	Rattaphum				4.6				4.6	509.6	- 93.1
33 หาดใหญ่	Hat Yai			T	3.0	3.0			6.0	296.9	
34 สะเดา	Sadao									129.7	
35 ปัตตานี	PATTANI*						35.9	T	35.9	273.6	-461.3
36 หนองจิก	Nong Chik						27.0		27.0	120.2	
37 ยะหริ่ง	Yaring									244.7	
38 มายอ	Mayo						35.4		35.4	365.4	
39 โคกโพธิ์	Khok Pho									150.6	
40 ปะนาเระ	Panare									406.7	
41 ยะลา	YALA									492.8	
42 ยะหา	Yaha									364.8	
43 รามัน	Raman									531.7	
44 บันนังสตา	Bannang Satar						19.2		19.2	420.5	
45 เบตง	Betong						7.6		7.6	705.5	
46 นราธิวาส	NARATHIWAT*		T			24.3	49.0		73.3	413.7	-408.0
47 ยี่งอ	Yi-ngo					30.2			30.2	485.5	
48 ระแงะ	Rangae										
49 ตากใบ	Tak Bai										
50 สุไหงโกลก	Sungai Kolok									494.9	

สถานีฝน	Station	วันที่และจำนวนน้ำฝนเป็นมิลลิเมตร Date and amount of rainfall in millimeters							ฝนรวม มม. Total rainfall mm.	ฝนรวมตั้งแต่ 1 มกราคม Accumulative rainfall since 1 January	
		กรกฎาคม July								ปริมาณ มม. Amount mm.	สูงต่ำกว่าปกติ Above or below Normal
		17	18	19	20	21	22	23			
51 ระนอง	RANONG	26.6	21.6	56.7	68.6	77.5	13.3	12.1	276.4	2130.7	+173.6
52 กระบุรี	Kra Buri		24.8	29.3	10.7				64.8	802.2	
53 พังงา	PHANGNGA		18.9	24.9	21.5	18.9			84.2	774.8	-474.1
54 ตะกั่วป่า	Takua Pa	11.1	37.1	65.2	20.7	21.5	13.6	4.1	173.3	2343.0	
55 กะปง	Kapong		153.2	59.9	25.9	15.8	13.9		268.7	2545.4	
56 ท้ายเหมือง	Thai Muang	4.1	27.2	87.8	9.5	6.0	8.4		143.0	1641.4	
57 ตะกั่วทุ่ง	Takua Thung		30.5		25.3	8.8			64.6	1394.0	
58 ทับปุด	Thap Put	11.2	5.5	25.7	28.5	9.4	1.2		81.5	1294.9	
59 ภูเก็ต	PHUKET*	14.9	42.8	47.7	5.0	1.3	0.3		112.0	941.8	- 86.3
60 สนามบินภูเก็ต	Phuket Airport*	25.9	17.2	73.5	4.1	8.2	12.2	T	141.1	1325.7	+117.3
61 กระบี่	KRABI				35.7				35.7	1078.4	
62 อ่าวลึก	Ao Luk		9.2	70.5	17.5	15.6			112.8	1222.0	
63 คลองท่อม	Khlong Tom		3.3	4.3	24.8				32.4	1204.3	
64 ตรัง	TRANG	0.1	12.2	18.8	18.7				49.8	1139.1	+ 87.0
65 สนามบินตรัง	Trang Airport*										
66 สิเกา	Sikao	3.5	19.0	45.5	56.0				124.0	1244.6	
67 ย่านตาขาว	Yan Ta Khao		10.1	5.4	5.1				20.6	1091.5	
68 ปะเหลียน	Palian	46.6	27.4	3.9	19.3	7.0			104.2	1010.5	
69 สตูล	SATUN	2.3	3.1	32.3	17.1	0.6			55.4	857.8	
70 ทุ่งหว้า	Thung Wa	40.0	30.0	58.0					128.0	818.1	

สถานีฝน Station	วันที่และจำนวนน้ำฝนเป็นมิลลิเมตร Date and amount of rainfall in millimeters							ฝนรวม มม. Total rainfall mm.	ฝนรวมตั้งแต่ 1 มกราคม Accumulative rainfall since 1 January	
	กรกฎาคม July								ปริมาณ มม. Amount mm.	สูงต่ำกว่าปกติ Above or below Normal
	17	18	19	20	21	22	23			
กรุงเทพมหานคร BANGKOK METROPOLIS										
1 สถานีเครื่องรับส่งวิทยุนนทบุรี Overseas Radio Receiving Station						10.7	19.6	30.3	567.9	
2 ว.ว. การช่างนนทบุรี Nonthaburi Trade School						7.2	10.4	17.6	260.5	
3 พลังงานปรมาณูเพื่อสันติ Atomic Energy For Peace					0.6	0.9	22.5	24.0	373.2	
4 กองกำกับการรถวิทยุฯ MMP. Sub Division Car Center									404.3	
5 วิทยาลัยครูจันทรเกษม Chankasem College Education							18.5	18.5	419.2	
6 การไฟฟ้าฝ่ายผลิต Electrical Supply Authority									245.3	
7 ศูนย์ฝึกการบินพลเรือน Civil Aviation Training Center									125.3	
8 ว.ว. โยธินบูรณะ Yothin Burana School						8.7	10.4	19.1	39.9	
9 สถานีรถไฟบางบำหรุ Bang Bamru Railway Station										
10 ว.ว. พาณิชการสยาม Siam Commercial School							22.7	22.7	164.3	
11 ว.ว. การประชาสัมพันธ์ Public Relation School						4.6		4.6	455.4	
12 ว.ว. สามเสนนอก Sam Sen Nok School										
13 มหาวิทยาลัยรามคำแหง Ramkhamhaeng University					T		16.5	16.5	438.0	
14 ว.ว. ศรีอุทัย Sri Uthai School				5.7	10.2	12.5	3.7	32.1	582.2	
15 ว.ว. จิตรลดา Chitlada School										
16 เขตบางกะปิ Bangkapi Boundary										
17 เขตหนองจอก Nong Chok Boundary				9.9	7.3	T		17.2	518.0	
18 กระทรวงศึกษาธิการ Ministry of Education							17.8	17.8	268.4	
19 ว.ว. ช่างกลวิทยา Changkol Vitthaya School							10.0	10.0	398.5	
20 ร. 1 พัน 2 รอ. Second Infantry Battalion										
21 บ้านมนังคศิลา Ban Manangkha Sila							18.9	18.9	342.7	
22 ว.ว. โยสิทสโมสร Kosit Samosorn School						10.2	12.3	22.5	595.3	
23 ประตูน้ำปทุมวัน Pathumvan Irr.					3.5	T	15.2	18.7	536.7	
24 ว.ว. เฉลิมสาสน์ศึกษา Chaloemsart Suksa School							17.8	17.8	189.7	
25 วิทยาลัยเพาะช่าง Poh Chang College									153.2	
26 ว.ว. มาแตร์เดอี Mater Dei School									338.1	
27 สถานีจ่ายไฟฟ้าบางกะปิ Sup Center of Electrial Supply-Bangkapi							13.0	13.0	382.5	
28 วิทยาลัยพาณิชการธนบุรี Thonburi Commercial College						T	22.6	22.6	423.2	
29 วิทยาลัยครูบ้านสมเด็จ Bansomdet Teacher College					3.5	3.1	15.8	22.4	72.6	
30 เขตคลองสาน Khlong San Boundary										
31 ว.ว. เตรียมทหาร Armed Force Academy Preparatory-School							13.5	13.5	449.4	
32 ว.ว. กรุงเทพคริสเตียน Bangkok Christian College			2.6		3.9		22.4	28.9	593.4	
33 ว.ว. ศรีวิกรม์ Srivikorn School									91.6	
34 ประตูน้ำพระโขนง Prakhanong Irr.							14.8	14.8	466.9	
35 ว.ว. สมชิดศึกษา Somchit Suksa School										
36 ว.ว. ยานนาเวศวิทยาคม Yannawa Vitthayakhom School									238.4	
37 ว.ว. พระโขนง Prakhanong School										
38 ว.ว. ช่องนนทรี Chong Nonsri School					0.9	1.2	10.5	12.6	567.0	

อุณหภูมิสูงสุดและต่ำสุดประจำวันที่ ๑๗ – ๒๓ กรกฎาคม ๒๕๒๑

Daily Max. and Min. Temperature 17 – 23 July 1978

สถานี	Station	อุณหภูมิสูงสุดและต่ำสุดเป็นองศา ซ. Max. and Min. Temperature in degree C.							เฉลี่ยสูงสุด ต่ำสุด Average Max. Min.	เฉลี่ยในสัปดาห์ Weekly Mean	ค่าปกติประจำเดือน Monthly Normal
		17	18	19	20	21	22	23			
ภาคเหนือ	**NORTHERN PART**										
1 เชียงราย	CHIANG RAI	30:7 / 22:2	31:3 / 23:1	31:9 / 24:0	29:2 / 24:0	26:7 / 23:2	30:7 / 22:5	28:8 / 22:8	29:9 / 23:1	26.5	26.9
2 แม่ฮ่องสอน	MAE HONG SON	32:0 / 23:1	31:8 / 23:9	32:7 / 24:1	32:5 / 24:8	31:0 / 25:0	30:5 / 24:0	32:2 / 25:2	31:8 / 24:0	27.9	27.1
3 เชียงใหม่	CHIANG MAI	32:0 / 24:8	32:7 / 24:6	34:4 / 25:6	33:0 / 26:8	31:0 / 25:8	33:3 / 25:2	31:4 / 25:0	32:5 / 25:4	29.0	27.4
4 น่าน	NAN	32:4 / 24:5	32:1 / 24:5	31:6 / 24:6	30:4 / 25:1	29:4 / 24:6	31:6 / 24:3	31:7 / 23:7	31:3 / 24:5	27.9	27.9
5 ท่าวังผา	Tha Wang Pha	31:2 / 24:7	31:7 / 23:7	30:6 / 25:0	29:5 / 25:0	28:2 / 24:7	31:0 / 23:7	29:7 / 23:6	30:3 / 24:3	27.3	
6 ลำปาง	LAMPANG	33:0 / 22:6	33:7 / 23:3	34:4 / 24:6	33:2 / 25:2	31:5 / 23:2	31:0 / 22:8	31:4 / 23:4	32:6 / 23:6	28.1	28.0
7 แม่สะเรียง	Mae Sariang	30:3 / 21:7	31:2 / 22:1	31:9 / 22:7	30:5 / 22:4	29:0 / 22:6	28:2 / 21:9	29:1 / 22:3	30:0 / 22:2	26.1	26.9
8 แพร่	PHRAE	33:5 / 24:0	32:6 / 24:0	32:8 / 24:4	32:0 / 24:9	30:2 / 24:3	31:5 / 24:5	31:0 / 23:6	31:9 / 24:2	28.1	27.8
9 อุตรดิตถ์	UTTARADIT	33:1 / 24:7	33:1 / 24:5	34:3 / 25:3	32:8 / 26:5	31:2 / 24:6	31:6 / 24:0	31:9 / 23:5	32:6 / 24:7	28.6	28.4
10 ตาก	TAK	32:9 / 25:1	33:0 / 25:0	34:0 / 25:2	32:1 / 24:7	32:6 / 24:7	29:7 / 23:9	30:5 / 23:1	32:1 / 24:5	28.3	28.5
11 เขื่อนภูมิพล	Bhumibol Dam	32:8 / 24:7	32:3 / 24:7	33:9 / 25:2	31:5 / 25:4	31:2 / 25:4	30:5 / 24:0	30:8 / 23:4	31:9 / 24:7	28.3	28.1
12 พิษณุโลก	PHITSANULOK	34:1 / 25:8	33:3 / 25:4	33:6 / 25:0	31:9 / 25:8	32:1 / 25:0	31:4 / 24:8	31:4 / 25:8	32:5 / 25:1	28.8	28.5
13 แม่สอด	Mae Sot	29:5 / 23:1	30:1 / 23:4	31:5 / 23:8	28:2 / 23:1	31:3 / 23:5	29:1 / 23:2	30:0 / 23:2	30:0 / 23:3	26.6	26.3
14 เพชรบูรณ์	PHETCHABUN	32:4 / 24:6	32:4 / 24:5	31:8 / 24:5	31:0 / 24:7	31:8 / 24:1	29:6 / 23:9	31:2 / 23:6	31:5 / 24:2	27.8	27.6
15 หล่มสัก	Lom Sak	33:8 / 24:6	33:0 / 25:4	31:5 / 24:8	30:0 / 24:8	31:2 / 23:8	29:8 / 23:0	31:3 / 23:0	31:5 / 24:2	27.9	
16 วิเชียรบุรี	Wichian Buri	33:7 / 24:4	33:1 / 24:4	33:6 / 24:2	32:9 / 23:0	32:3 / 23:3	31:1 / 21:4	31:2 / 21:4	32:6 / 23:2	27.9	
ภาคตะวันออกเฉียงเหนือ	**NORTHEASTERN PART**										
1 หนองคาย	NONG KHAI	34:2 / 25:4	33:4 / 26:0	29:5 / 26:3	27:8 / 24:8	29:8 / 23:9	31:8 / 23:6	30:6 / 22:8	31:0 / 24:7	27.9	28.3
2 เลย	LOEI	33:0 / 23:0	32:4 / 23:1	31:7 / 24:2	30:6 / 24:8	32:5 / 24:0	30:3 / 24:1	30:0 / 22:7	31:5 / 23:7	27.6	27.7
3 อุดรธานี	UDON THANI	33:7 / 25:5	33:7 / 25:7	32:5 / 26:4	28:3 / 25:3	30:0 / 24:5	31:0 / 24:0	30:0 / 23:0	31:3 / 24:9	28.1	28.4
4 สกลนคร	SAKON NAKHON	32:6 / 24:8	33:2 / 25:1	31:6 / 24:2	27:8 / 24:4	30:2 / 23:6	30:8 / 23:5	29:7 / 24:0	30:8 / 24:2	27.5	28.0
5 นครพนม	NAKHON PHANOM	32:3 / 24:6	31:3 / 24:0	29:1 / 24:0	27:1 / 23:9	28:3 / 23:5	30:1 / 23:3	31:1 / 24:2	29:9 / 23:9	26.9	27.6
6 มุกดาหาร	Mukdahan	32:7 / 24:8	31:3 / 23:2	31:7 / 25:4	30:7 / 25:2	30:3 / 22:7	32:0 / 23:3	31:7 / 23:9	31:5 / 24:1	27.8	27.9
7 ขอนแก่น	KHON KAEN	34:2 / 25:5	32:8 / 25:7	29:8 / 25:2	29:9 / 25:3	31:0 / 23:5	30:7 / 23:1	30:8 / 24:0	31:3 / 24:6	28.0	28.3
8 โกสุมพิสัย	Kosum Phisai	34:3 / 25:3	33:0 / 25:6	32:0 / 25:0	31:0 / 25:1	30:9 / 24:0	30:1 / 2333	24.8	31:9 / 24:7	28.3	
9 ร้อยเอ็ด	ROI ET	31:7 / 26:0	32:5 / 25:2	31:8 / 25:9	31:2 / 26:0	30:4 / 23:8	30:5 / 24:2	31:2 / 24:4	31:3 / 25:1	28.2	28.3
10 ชัยภูมิ	CHAIYAPHUM	33:7 / 25:3	33:6 / 25:4	33:1 / 24:6	32:4 / 24:5	31:0 / 24:0	30:8 / 23:0	29:8 / 23:1	32:1 / 24:3	28.2	27.8
11 อุบลราชธานี	UBON RATCHATHANI	33:0 / 25:5	32:3 / 25:4	32:0 / 22:7	30:2 / 25:0	30:0 / 22:9	32:2 / 24:5	31:0 / 23:5	31:5 / 24:2	27.9	27.9
12 สุรินทร์	SURIN	34:2 / 24:2	33:8 / 24:8	32:5 / 25:2	32:6 / 24:8	31:4 / 22:8	30:3 / 23:3	32:6 / 23:4	32:5 / 24:1	28.3	28.1
13 ท่าตูม	Tha Tum	33:3 / 25:2	33:7 / 25:8	33:2 / 25:7	31:6 / 25:2	31:7 / 23:7	31:3 / 23:8	31:8 / 24:0	32:4 / 24:8	28.6	
14 นางรอง	Nang Rong	34:1 / 24:8	34:5 / 24:1	33:0 / 25:5	32:4 / 24:5	31:5 / 24:1	32:4 / 24:3	24.5	33:0 / 24:5	28.7	

สถานี	Station	อุณหภูมิสูงสุดและต่ำสุดเป็นองศา ซ. Max. and Min. Temperature in degree C.							เฉลี่ยสูงสุดต่ำสุด Average Max. Min.	เฉลี่ยในสัปดาห์ Weekly Mean	ค่าปกติประจำเดือน Monthly Normal
		17	18	19	20	21	22	23			
15 นครราชสีมา	NAKHON RATCHASIMA	35.0 23.5	35.1 23.7	35.1 23.5	35.2 24.4	32.4 24.0	30.5 22.6	32.4 23.5	33.7 23.6	28.6	28.3
16 ไชยชัย	Chok Chai	34.1 23.7	34.0 25.0	33.3 25.2	32.3 24.9	31.4 24.0	28.5 23.1	24.8	32.3 24.4	28.3	
ภาคกลาง	**CENTRAL PART**										
1 นครสวรรค์	NAKHON SAWAN	35.6 24.7	34.7 24.8	34.0 25.0	33.5 25.4	32.2 25.3	31.4 24.7	32.3 23.8	33.4 24.8	29.1	29.0
2 ลพบุรี	LOP BURI	34.9 25.1	34.4 25.6	33.5 24.0	32.3 24.8	33.1 24.5	30.4 23.5	31.4 24.6	32.7 24.6	28.7	28.3
3 สุพรรณบุรี	SUPHAN BURI	34.7 24.2	34.4 24.4	33.6 24.6	33.4 25.0	32.6 24.9	30.5 25.0	32.5 24.9	33.1 24.7	28.9	28.9
4 กาญจนบุรี	KANCHANABURI	33.4 24.0	34.5 25.0	33.9 24.2	33.8 24.9	34.0 24.5	31.8 24.3	32.0 24.4	33.3 24.5	28.9	28.5
5 ทองผาภูมิ	Thong Pha Phum	32.8 22.6	31.6 22.8	30.5 23.9	29.2 23.9	28.9 24.1	28.5 23.8	29.0 23.5	30.1 23.5	26.8	
6 สนามบินดอนเมือง	Don Muang Airport	36.0 26.6	35.7 27.0	35.0 26.8	32.8 26.8	33.0 26.9	31.1 27.0	33.3 26.3	33.8 26.8	30.3	28.8
7 กรุงเทพมหานคร	BANGKOK METROPOLIS	34.7 25.2	33.8 25.8	32.7 25.1	31.7 25.5	32.9 26.2	31.9 25.7	32.5 25.8	32.8 25.6	29.0	28.5
8 ศูนย์วิจัย ฯ บางนา	Bang Na	35.0 25.1	33.9 25.3	32.5 25.0	32.0 25.4	32.5 24.9	30.5 25.6	32.1 25.8	32.6 25.3	29.0	
ภาคตะวันออก	**EASTERN PART**										
1 ปราจีนบุรี	PRACHIN BURI	33.0 25.7	33.5 26.0	33.0 26.0	31.3 23.0	31.6 24.8	30.0 24.0	30.0 24.8	31.8 24.9	28.4	28.2
2 กบินทร์บุรี	Kabin Buri	33.5 24.7	33.3 24.7	34.0 25.7	30.2 23.7	32.2 24.3	31.4 24.8	30.6 23.9	32.2 24.5	28.3	
3 อรัญประเทศ	Aranyaprathet	34.0 24.9	34.0 25.0	34.4 25.4	33.5 24.2	32.7 24.5	31.4 24.7	30.8 25.0	33.0 24.8	28.9	28.0
4 ชลบุรี	CHON BURI	33.8 25.7	33.2 25.9	32.8 26.2	29.6 24.4	32.0 24.6	30.0 24.8	29.6 25.0	31.6 25.2	28.4	28.4
5 เกาะสีชัง	Ko Si Chang	31.5 26.0	31.6 25.5	31.9 25.0	31.8 26.0	31.5 27.8	30.5 26.2	29.6 26.6	31.2 26.2	28.7	28.8
6 สัตหีบ	Sattahip	33.0 25.8	33.1 26.2	32.0 24.7	30.7 26.9	30.8 27.4	29.0 25.7	31.2	31.4 25.8	28.6	29.3
7 ระยอง	RAYONG										
8 จันทบุรี	CHANTHABURI	32.3 23.2	32.0 25.4	30.8 23.7	30.6 25.5	30.3 25.5	28.5 23.2	28.2 23.7	30.4 24.3	27.3	27.3
9 กลองใหญ่	Klong Yai	32.8 24.6	31.0 24.5	29.8 23.6	29.9 24.6	26.7 23.3	29.5 23.2	28.7 23.6	29.8 23.9	26.8	26.9
ภาคใต้	**SOUTHERN PART**										
1 หัวหิน	Hua Hin	32.8 23.9	32.6 23.9	32.5 25.3	32.5 25.5	32.6 26.2	31.9 24.0	32.6 23.9	32.5 24.7	28.6	28.5
2 ประจวบคีรีขันธ์	PRACHUAP KHIRI KHAN	35.2 24.5	34.2 26.0	33.0 25.7	32.8 25.8	33.6 25.6	30.7 24.7	32.5 24.4	33.1 25.2	29.2	28.1
3 ชุมพร	CHUMPHON	33.3 23.5	32.5 23.9	30.0 24.3	31.3 23.8	30.1 22.7	31.3 23.1	30.3 24.3	31.3 23.7	27.5	27.3
4 สุราษฎร์ธานี	SURAT THANI	33.4 22.4	32.2 23.3	31.2 23.2	30.2 23.5	30.3 23.2	31.5 23.3	32.7 22.8	31.6 23.1	27.4	
5 เกาะสมุย	Ko Samui	33.4 24.6	33.4 26.4	31.4 26.2	31.0 25.7	31.0 26.0	31.4 26.0	32.2 26.8	32.0 26.0	29.0	
6 นครศรีธรรมราช	NAKHON SI THAMMARAT	33.3 22.5	34.1 23.7	32.0 23.2	32.3 24.4	33.0 23.7	32.8 23.7	34.3 23.0	33.1 23.5	28.3	28.0
7 สงขลา	SONGKHLA	31.7 23.3	32.8 25.1	30.2 24.7	34.0 24.0	34.2 24.1	32.6 24.4	33.1 25.2	32.7 24.6	28.5	28.3
8 ปัตตานี	PATTANI	34.0 21.6	33.6 23.0	31.3 23.3	34.2 22.0	33.4 23.8	33.7 23.0	32.2 22.8	33.2 22.8	28.0	27.8
9 นราธิวาส	NARATHIWAT	32.5 23.8	34.3 24.9	33.7 24.0	32.6 22.8	33.5 24.8	31.3 23.1	32.5 22.1	32.9 23.6	28.3	27.3
10 ระนอง	RANONG	31.6 23.4	30.8 23.7	29.7 23.1	28.8 23.1	27.7 24.1	30.4 22.6	31.0 23.9	30.0 23.4	26.7	26.5
11 ภูเก็ต	PHUKET	32.3 23.2	30.1 23.7	30.3 23.4	29.5 22.4	32.2 26.3	32.2 23.7	32.6 23.9	31.3 23.8	27.6	27.5
12 สนามบินภูเก็ต	Phuket Airport	31.5 22.7	30.5 24.0	28.8 25.5	29.1 22.7	25.2	31.1 23.6	31.4 23.5	30.4 23.9	27.2	27.4
13 สนามบินตรัง	Trang Airport	32.8 22.7	31.7 24.2	26.5 23.1	31.2 23.0	31.0 23.1	31.0 24.2	32.2 23.5	30.9 23.4	27.0	27.2

แก้ไขเพิ่มเติมรายงานจำนวนน้ำฝนเนื่องจากได้รับรายงานภายหลัง สำหรับรายงานอากาศประจำสัปดาห์ ฉบับที่ ๒๘/๒๕๓๐

Corrections for late rainfall data reports in weekly weather report No. 28/1978

สถานีตรวจ Station	วันที่และจำนวนน้ำฝนเป็นมิลลิเมตร Date and amount of rainfall in millimeters กรกฎาคม July 10	11	12	13	14	15	16	ฝนรวม มม. Total rainfall mm.	ฝนรวมตั้งแต่ ๑ มกราคม Accumulative rainfall since 1 January ปริมาณ มม. Amount mm.	สูงต่ำกว่าปกติ Above or below Normal
ภาคเหนือ NORTHERN PART										
2 แม่สาย Mae Sai							7.1	71.5	993.5	+310.6
4 เชียงราย Chiang Khong							14.1	76.4	820.5	+204.7
6 แม่สรวย Mae Suai							30.5	40.3	631.2	+121.7
7 เทิง Thoeng							14.0	83.8	822.7	+132.8
10 พาน Phan							11.1	65.9	891.8	+450.6
11 แม่ใจ Mae Chai							17.5	32.9	645.5	+ 58.8
17 แม่ลาน้อย Mae La Noi							12.3	60.0	447.4	
20 ฝาง Fang							40.7	53.3	654.1	+168.3
25 สันทราย San Sai							57.6	96.7	522.3	+ 65.8
ภาคตะวันออกเฉียงเหนือ										
2 เชียงคาน Chiang Khan							1.3	39.3	772.7	+156.9
22 บ้านแพง Ban Phaeng							5.4	161.2	1667.4	+382.9
49 ภูเวียง Phu Wiang							10.9	83.3	773.2	+188.8
53 บ้านไผ่ Ban Pai							14.6	73.9	818.9	+254.6
65 ด่านขุนทด Dan Khun Thot						15.2		34.4	597.7	+152.8
70 สูงเนิน Sung Noen							26.4	67.2	542.5	+ 77.4
89 ขุนหาญ Khun Han							18.0	106.2	1254.8	+783.9
ภาคกลาง CENTRAL PART										
3 ชุมแสง Chumsaeng							1.8	13.5	537.6	+ 54.6
12 ทัพทัน Thap Than							18.2	52.1	750.2	+260.9
13 หนองฉาง Nong Chang							13.9	51.3	758.8	+207.2
35 อู่ทอง U-Thong							16.3	55.5	492.3	+111.8
54 บางไทร Bang Sai						28.2	2.3	32.6	420.6	-170.4
62 บางบัวทอง Bang Bua Thong							17.4	34.1	563.2	+ 72.3
83 นครชัยศรี Nakhon Chaisi							21.8	51.8	526.7	+140.8
89 สมุทรสงคราม SAMUT SONGKHARM							14.8	16.1	514.6	+178.1
ภาคตะวันออก EASTERN PART										
11 วัฒนานคร Watthana Nakhon							13.2	45.1	674.1	+ 25.8
16 พานทอง Phan Thong						3.9	2.4	7.0	502.8	+ 43.8
25 ท่าใหม่ Tha Mai							69.3	69.3	1212.5	+ 34.5
ภาคใต้ SOUTHERN PART										
5 ชะอำ Cha-am							7.7	7.7	425.9	+159.6
16 พุนพิน Phunphin							4.9	56.8	745.4	+240.5
39 โคกโพธิ์ Khok Pho					37.6			37.6	150.6	
43 รามัน Raman							13.7	13.7	531.7	
58 ทับปุด Thap Put							2.3	76.2	1213.4	
62 อาวลึก Ao-Luk							11.4	37.3	1109.2	

REMARKS

1. **Meteorological Department's Station** (with * mark). Rainfall observation is performed daily at 07.00 a.m. by the Meteorological Department's personnel. Therefore the daily amount of rainfall in this publication means the total amount of rainfall in 24 hr. period from 07.00 a.m. of the recorded date to 07.00 a.m. of the following day.

2. **Voluntary Rainfall Station** (without * mark) located at District and Province. Rainfall observation is performed daily at 09.00 a.m. by the voluntary observer. The daily amount of rainfall means the total amount of rainfall in 24 hr. period from 09.00 a.m. of the recorded date to 09.00 a.m. of the following day.

3. **Rainfall and Temperature Data.** The daily rainfall and temperature observations are submitted to the Meteorological Department soon after the measurement by the following means :—

   — By radio or telegraph from the Meteorological Department's stations.

   — By telegraph from voluntary rainfall stations

   Those daily reports generally arrive at the Meteorological Department from about 07.00 a.m. to 07.00 p.m.

4. **Rainfall Intensity in 1 day (24 hours)**

Light Rainfall	amounts	0.1 — 10.0	millimetres
Moderate Rainfall	,,	10.1 — 35.0	,,
Heavy Rainfall	,,	35.1 — 90.0	,,
Very Heavy Rainfall	,,	90.1	millimetres and above
Blank	represents	No rainfall or observation of rainfall does not arrive in time for publication.	
T	,,	Trace or light rainfall with amount less than 0.1 millimetres.	

Various Data in this publication are published hurriedly to service the user. Therefore the user should be cautious in using them. If there is any doubts please inquired the Meteorological Statistics Subdivision of the Climatology Division for further informations by dialing the number 3916054 and 3910178.

Meteorological Department Climatology Division.
Bangkok Metropolis

● กำหนดออก สัปดาห์ละ 1 ฉบับ ปีละ 52 ฉบับ

● ค่าบำรุง ฉบับละ 5 บาท ปีละ 150 บาท

● การบอกรับ ติดต่อที่กองภูมิอากาศ กรมอุตุนิยมวิทยา

โทร. 3916054

พิมพ์ที่โรงพิมพ์กรมอุตุนิยมวิทยา กระทรวงคมนาคม กรุงเทพมหานคร

นายสมิทธ ธรรมสโรช ผู้พิมพ์ผู้โฆษณา 2521

M06.1/593
T364we

กรมอุตุนิยมวิทยา กระทรวงคมนาคม

รายงานอากาศประจำสัปดาห์ ระหว่างวันที่ ๒๔ – ๓๐ กรกฎาคม ๒๕๒๑

และ

การคาดหมายลักษณะอากาศ ระหว่างวันที่ ๓๑ กรกฎาคม – ๖ สิงหาคม ๒๕๒๑

ฉบับที่ ๓๐/๒๕๒๑

น.อ. ดร. ขจิต บัวจิตติ ร.น.

อธิบดีกรมอุตุนิยมวิทยา

METEOROLOGICAL DEPARTMENT

MINISTRY OF COMMUNICATIONS

BANGKOK, THAILAND

WEEKLY WEATHER REPORT

DURING THE PERIOD 24 – 30 JULY 1978

AND

WEATHER OUTLOOK

DURING 31 JULY – 6 AUGUST 1978

No 30/1978

Capt. Kajit Buajitti R.T.N.

Director – General

หมายเหตุ

1. **สถานีของกรมอุตุนิยมวิทยา** (มีเครื่องหมาย *) ทำการตรวจวัดจำนวนฝน **ตกเวลา** 07.00 น. ทุกวัน โดยเจ้าหน้าที่ของกรมอุตุนิยมวิทยา ดังนั้น จำนวนฝนรายวันในรายงานเล่มนี้ หมายถึงปริมาณฝนรวมในช่วงเวลา 24 **ชั่วโมง** ตั้งแต่เวลา 07.00 น. **ของวันที่แจ้ง** ไว้ในรายงาน **จนถึงเวลา** 07.00 น. **ของวันรุ่งขึ้น**

2. **สถานีฝนอำเภอและจังหวัด** (ไม่มีเครื่องหมาย *) ทำการ ตรวจวัด **จำนวนฝนตกเวลา** 09.00 น. ทุกวัน โดยเจ้าหน้าที่ ที่อยู่ในอำเภอหรือจังหวัดที่ได้รับแต่งตั้งจากกรมอุตุนิยมวิทยา ดังนั้น จำนวนฝนรายวัน หมายถึงปริมาณฝนรวมในช่วงเวลา 24 ชั่วโมง **ตั้งแต่เวลา** 09.00 น. ของวันที่แจ้งไว้ในรายงานจนถึงเวลา 09.00 น. ของวันรุ่งขึ้น

3. **ข้อมูลฝนและอุณหภูมิ ที่พิมพ์ในรายงานเล่มนี้** เป็นข้อมูลที่เจ้าหน้าที่ผู้ทำการตรวจรายงานมายังกรมอุตุนิยมวิทยา ทุกวันภายหลังการตรวจ

   — สถานีของกรมอุตุนิยมวิทยา รายงานทางวิทยุโทรศัพท์หรือโทรเลข

   — สถานีฝนอำเภอและจังหวัด รายงานทางโทรเลข

   รายงานดังกล่าวนี้ กรมอุตุนิยมวิทยา จะได้รับ ตั้งแต่เวลา ประมาณ 07.00 น. **จนถึงเวลา** 19.00 น.

4. **เกณฑ์ฝนใน 1 วัน** (24 ชั่วโมง)

ฝนเล็กน้อย	จำนวนตั้งแต่	0.1 — 10.0 มิลลิเมตร
ฝนปานกลาง	„	10.1 — 35.0 „
ฝนหนัก	„	35.1 — 90.0 „
ฝนตกหนักมาก	„	90.1 มิลลิเมตร ขึ้นไป
ช่องว่าง	หมายความว่า	ไม่มีฝนตกหรือยังไม่ได้รับรายงาน
T	„	ฝนตกน้อยไม่ถึง 0.1 มิลลิเมตร

ข้อมูลต่าง ๆ เหล่านี้ได้ดำเนินการจัดพิมพ์โดยรีบด่วน เพื่อสนองความต้องการแก่ผู้ใช้ จึงยังไม่ได้ทำการตรวจสอบ ฉะนั้น ผู้ใช้จึงควรพิจารณาข้อมูลก่อนที่จะนำไปใช้ หากมีข้อสงสัยประการใด โปรดติดต่อสอบถามเจ้าหน้าที่ งานสถิติอุตุนิยมวิทยา กองภูมิอากาศ โทรศัพท์ 3916054 และ 3910178

กองภูมิอากาศ กรมอุตุนิยมวิทยา

กรุงเทพมหานคร

การคาดหมายลักษณะอากาศใน ๗ วันข้างหน้า

ตั้งแต่วันที่ ๓๐ กรกฎาคม – ๖ สิงหาคม ๒๕๒๑

ลักษณะทั่วไป

ลมมรสุมตะวันตกเฉียงใต้ซึ่งพัดปกคลุมประเทศไทย จะมีกำลังปานกลาง

ภาคเหนือ ภาคตะวันออกเฉียงเหนือ	จะมีฝนกระจายเกือบทั่วไป
ภาคกลาง ภาคตะวันออกรวมทั้งชายฝั่ง	จะมีฝนเหรือฝนฟ้าคะนองกระจาย
ภาคใต้ฝั่งตะวันออก	จะมีฝนกระจายในระยะครึ่งแรกของสัปดาห์ ต่อจากนั้นฝนจะลดลง
ภาคใต้ฝั่งตะวันตก	จะมีฝนกระจายเกือบทั่วไป โดยมีฝนตกหนักบางแห่ง ส่วนมากในระยะครึ่งแรกของสัปดาห์
กรุงเทพมหานคร	จะมีฝนเหรือฝนฟ้าคะนองกระจาย

กรมอุตุนิยมวิทยา

๓๐ ก.ค. ๒๕๒๑

Weather outlook for the period 31 July – 6 August 1978

General Situation

The southwest monsoon over Thailand will be moderate in its strength.

Northern Part: Northeastern Part:	Almost widespread rain.
Central Part: Eastern Part and Coastal Area:	Scattered showers or thundershowers.
Southern Thailand East Coast:	Scattered showers during the first half of the week and hence decreasing in rainfall.
Southern Thailand West Coast:	Almost widespread rain with local heavy falls mainly during the first half of the week.
Bangkok Metropolis:	Scattered showers or thundershowers.

Meteorological Department

31 July 1978

สรุปลักษณะอากาศทั่วไปในรอบสัปดาห์

ตั้งแต่วันที่ ๒๔ – ๓๐ กรกฎาคม ๒๕๒๑

๑. ตลอดสัปดาห์นี้ ร่องความกดอากาศต่ำพาดผ่านตอนบนของประเทศไทย และลมมรสุมตะวันตกเฉียงใต้ในบริเวณอ่าวไทยมีกำลังแรงเกือบตลอดสัปดาห์ ลักษณะเช่นนี้ทำให้มีฝนกระจายทั่วไปและมีฝนตกหนักบางแห่งตลอดสัปดาห์ในเกือบทุกภาคของประเทศ เว้นแต่บริเวณภาคใต้ฝั่งตะวันตกมีฝนทั่วไป กับมีฝนหนักถึงหนักมากบางแห่งเกือบตลอดสัปดาห์

๒. รายงานอุณหภูมิสูงสุดในภาคต่าง ๆ ของประเทศไทยมีดังนี้.–

ภาคเหนือ	๓๔.๖°ซ.ที่ อ.เมือง	จ.พิษณุโลก	เมื่อวันที่ ๒๖	ก.ค.
ภาคตะวันออกเฉียงเหนือ	๓๖.๒°ซ.ที่ อ.เมือง	จ.นครราชสีมา	" ๒๖, ๒๗	ก.ค.
ภาคกลาง	๓๕.๒°ซ. ที่ อ.เมือง	จ.กาญจนบุรี	" ๒๗	ก.ค.
	ที่ สนามบินดอนเมือง	จ.กรุงเทพมหานคร	" ๒๘	ก.ค.
ภาคตะวันออก	๓๔.๔°ซ.ที่ อ.อรัญประเทศ	จ.ปราจีนบุรี	" ๒๙	ก.ค.
ภาคใต้	๓๔.๘°ซ.ที่ อ.หัวหิน	จ.ประจวบคีรีขันธ์	" ๒๕	ก.ค.

๓. รายงานฝนสูงสุดในภาคต่าง ๆ ของประเทศไทยมีดังนี้.–

ภาคเหนือ	๖๔.๓ มม.ที่ อ.เมือง	จ.อุตรดิตถ์	เมื่อวันที่ ๒๗	ก.ค.
ภาคตะวันออกเฉียงเหนือ	๑๔๔.๐ มม.ที่ อ.บ้านแพง	จ.นครพนม	" ๒๔	ก.ค.
ภาคกลาง	๔๓.๑ มม.ที่ อ.บางไทร	จ.อยุธยา	" ๒๕	ก.ค.
ภาคตะวันออก	๖๔.๔ มม.ที่ อ.ศรีราชา	จ.ชลบุรี	" ๒๖	ก.ค.
ภาคใต้	๑๐๔.๑ มม.ที่ อ.ตะกั่วป่า	จ.พังงา	" ๒๔	ก.ค.

กรมอุตุนิยมวิทยา

๓๑ ก.ค. ๒๑

Weekly Weather Summary

Period 24 - 30 July 1978

1. Throughout this week, the low pressure trough lied across the upper part of Thailand and active southwest monsoon prevailed over the Gulf of Thailand throughout most of the week. Consequently, scattered rainfall with isolated heavy falls were experienced in most parts of the Country throughout the week except for Southern Thailand West Coast, widespread rainfall with isolated heavy to very heavy falls were recorded throughout most of the week.

2. Hight temperature in various parts of Thailand were as follows:-

Northern Part	34.6°C. at Amphoe Muang	Phitsanulok	on 26	Jul.
Northeastern Part	36.2°C. at Amphoe Muang	Nakhon Ratchasima	" 26,27	Jul.
Central Part	35.2°C. at Amphoe Muang	Kanchanaburi	" 27	Jul.
	at Donmuang Airport	Bangkok	" 28	Jul.
Eastern Part	34.4°C. at Aranyaprathet	Prachin Buri	" 29	Jul.
Southern Part	34.8°C. at Hua Hin	Prachuap Khiri Khan	" 25	Jul.

3. Heaviest rainfall in various parts of Thailand were as follows:-

Northern Part	69.3 mm. at	Amphoe Muang	Uttaradit	on 27 Jul.
Northeastern Part	154.0 mm. at	Banphaeng	Nakhon Phanom	" 29 Jul.
Central Part	83.1 mm. at	Bang Sai	Ayutthaya	" 25 Jul.
Eastern Part	64.5 mm. at	Si Racha	Chon Buri	" 26 Jul.
Southern Part	104.1 mm. at	Takuapa	Phangnga	" 29 Jul.

Meteorological Department

31 July 1978

ข่าวอากาศเพื่อการเกษตรประจำสัปดาห์

เมื่อวันที่ 24 – 30 กรกฎาคม 2521 มีลักษณะอากาศซึ่งพอสรุปได้ดังต่อไปนี้ :-

ตลอดสัปดาห์นี้ ร่องความกดอากาศต่ำพาดผ่านตอนบนของประเทศไทย และลมมรสุมตะวันตกเฉียงใต้ในบริเวณอ่าวไทยมีกำลังแรงเกือบตลอดสัปดาห์ ลักษณะเช่นนี้ทำให้มีฝนกระจายกับมีฝนตกหนักบางแห่งตลอดสัปดาห์ในเกือบทั่วทุกภาคของประเทศ เว้นแต่บริเวณภาคใต้ฝั่งตะวันตกมีฝนทั่วไปกับมีฝนหนักถึงหนักมากบางแห่งเกือบตลอดสัปดาห์

ข้อควรทราบ

ตั้งแต่เดือนสิงหาคมเป็นต้นไปประเทศไทยจะมีฝนหนาแน่นขึ้นเป็นลำดับ และเนื่องจากตั้งแต่ต้นฤดูฝนปีนี้เป็นต้นมาได้มีฝนค่อนข้างสม่ำเสมอแผ่กระจายในภาคต่าง ๆ บางแห่งก็มีปริมาณมาก ฉะนั้นในตอนกลางฤดูฝนหากมีฝนตกชุกจะเป็นเหตุให้เกิดน้ำท่วมขึ้นได้ในบางแห่งบางตำบล กสิกรควรระมัดระวังไว้ด้วย

สำหรับสัปดาห์นี้ยังคงมีฝนดีเกือบทุกภาค เฉพาะอย่างยิ่งทางด้านตะวันตกของภาคใต้มีฝนค่อนข้างชุก.

กรมอุตุนิยมวิทยา

31 กรกฎาคม 2521

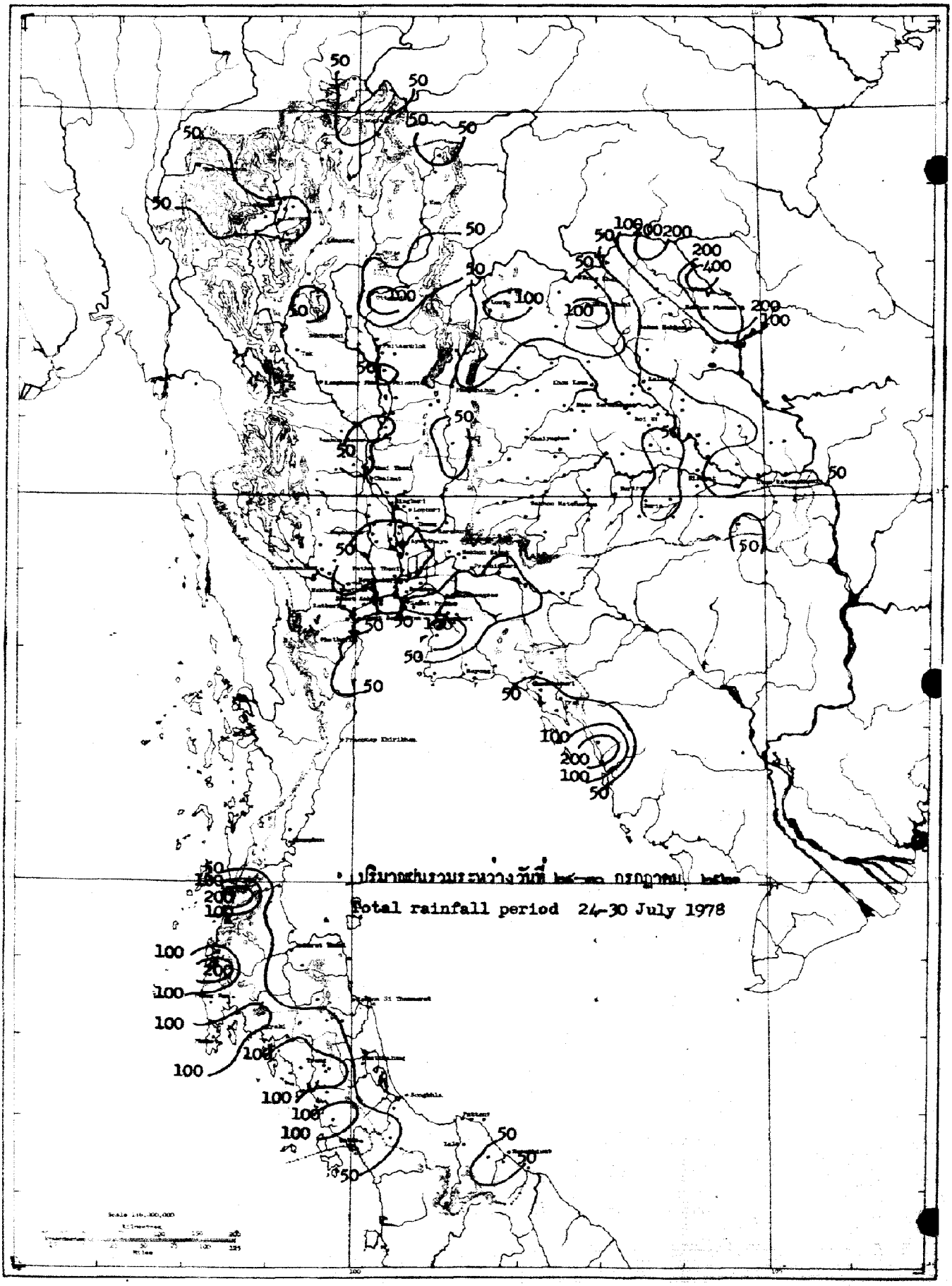
50
100
200
400
ปริมาณฝนรวมระหว่างวันที่
Total rainfall period 24-30 July 1978

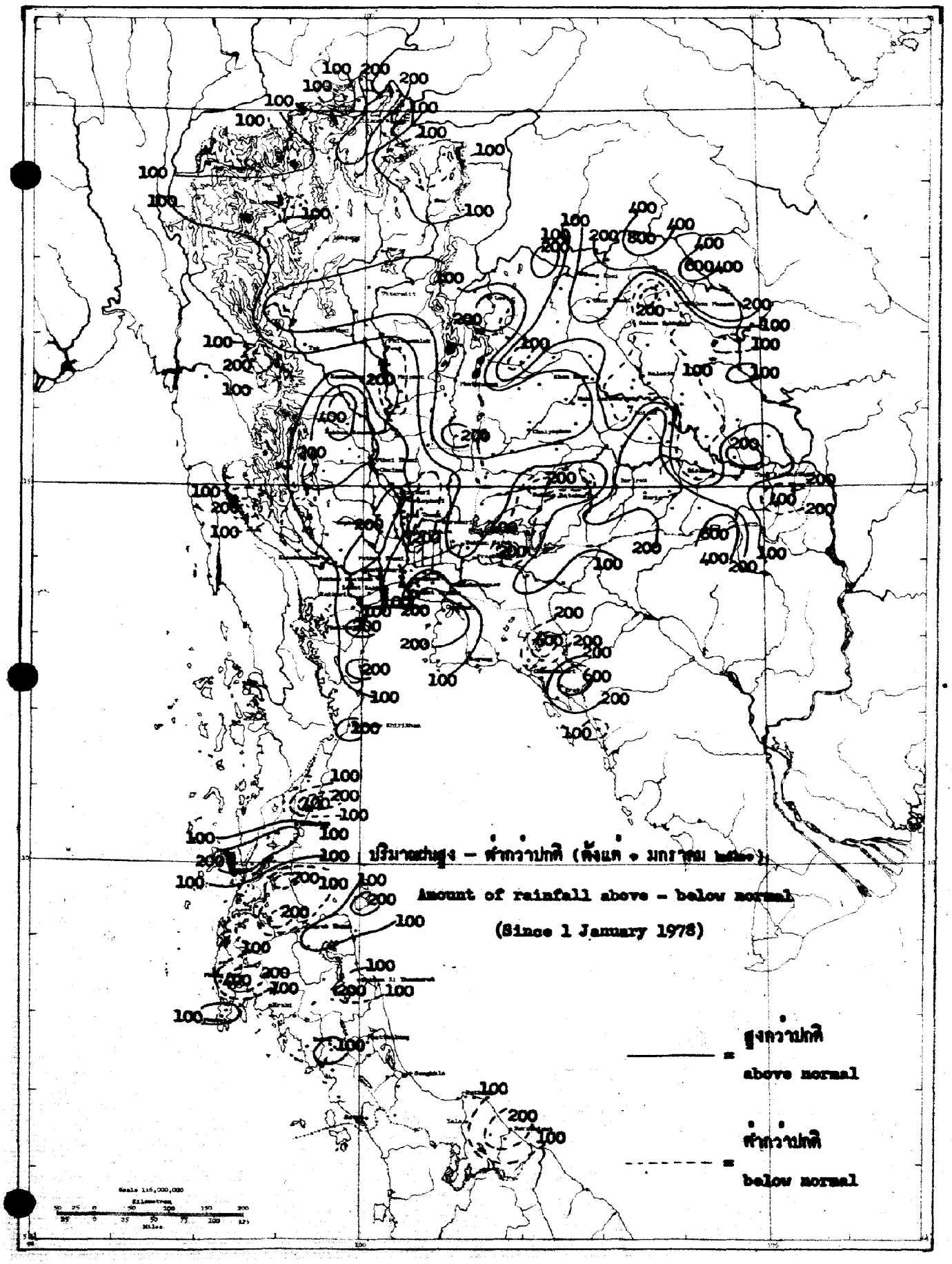
ปริมาณฝนสูง – ต่ำกว่าปกติ (ตั้งแต่ 1 มกราคม
Amount of rainfall above – below normal
(Since 1 January 1978)
สูงกว่าปกติ
above normal
ต่ำกว่าปกติ
below normal

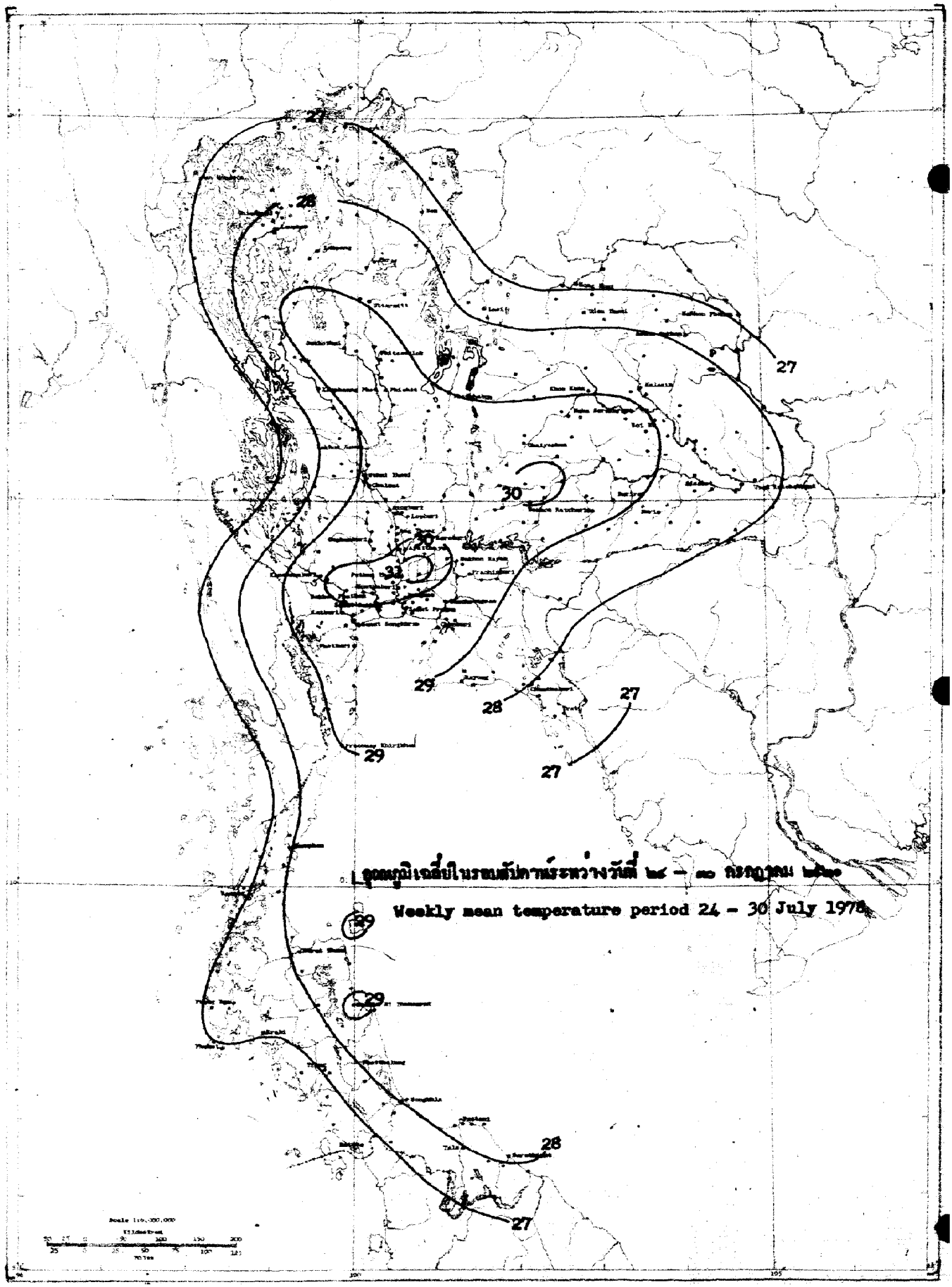

อุณหภูมิเฉลี่ยในรอบสัปดาห์ระหว่างวันที่ ๒๔ – ๓๐ กรกฎาคม ๒๕๒๑

Weekly mean temperature period 24 – 30 July 1978

สถานีฝน	Station	วันที่และจำนวนน้ำฝนเป็นมิลลิเมตร Date and amount of rainfall in millimeters							ฝนรวม มม. Total rainfall mm.	ฝนรวมตั้งแต่ 1 มกราคม Accumulative rainfall since 1 January	
		กรกฎาคม July								ปริมาณ มม. Amount mm.	สูงต่ำกว่าปกติ Above or below Normal
		24	25	26	27	28	29	30			
ภาคเหนือ	**NORTHERN PART**										
1 เชียงราย	CHIANG RAI*	13.5	10.2	T	7.7	48.5	6.3	T	86.2	1271.8	+396.0
2 แม่สาย	Mae Sai	7.8	12.1		5.6	T	31.6		57.1	1140.3	+333.2
3 เชียงแสน	Chiang Saen		23.0						23.0	1280.0	+519.7
4 เชียงของ	Chiang Khong	3.4	11.7	2.8	22.4	21.1			61.4	1035.1	+277.7
5 แม่จัน	Mae Chan		4.6		5.8	9.8			20.2	1050.7	-159.0
6 แม่สรวย	Mae Suai		1.4		1.1	2.1			4.6	663.5	+ 46.5
7 เทิง	Thoeng		20.2	5.2	17.7	5.3			48.4	970.5	+163.8
8 เชียงคำ	Chiang Kham									526.5	-146.7
9 เวียงป่าเป้า	Wiang Pa Pao	7.9	5.2						13.1	548.2	+ 36.0
10 พาน	Phan		3.6		8.6	3.8			16.0	938.2	+382.7
11 แม่ใจ	Mae Chai	18.7	0.5		20.7	3.6			43.5	717.8	+ 79.5
12 พะเยา	Phayao		14.4	12.0					26.4	619.6	+117.4
13 ภูน	Chun									223.3	-542.8
14 แม่ฮ่องสอน	MAE HONG SON*	5.7	10.8	11.1	15.6	23.2	6.3	0.1	72.8	673.6	+ 51.2
15 ปาย	Pai			8.6	8.0		16.5		33.1	521.1	-106.1
16 ขุนยวม	Khun Yuam		4.8	3.4	45.0				53.2	744.8	+178.2
17 แม่ลาน้อย	Mae La Noi	8.4	9.1		67.2	9.3			94.0	602.0	
18 แม่สะเรียง	Mae Sariang*	0.4	7.3	0.7	4.0	0.1	0.2	1.9	14.6	614.7	+ 5.3
19 เชียงใหม่	CHIANG MAI*	13.5	5.8	0.7	5.2	2.4	39.2	26.8	93.6	771.6	+208.3
20 ฝาง	Fang			7.7			16.1		23.8	781.0	+193.7
21 แม่อาย	Mae Ai										
22 เชียงดาว	Chiang Dao									513.3	-184.7
23 แม่แตง	Mae Taeng	1.3	5.1	0.9		18.5	3.3		29.1	645.1	+118.5
24 แม่ริม	Mae Rim						16.5		16.5	294.2	-203.3
25 สันทราย	San Sai									565.0	+ 28.5
26 ดอยสะเก็ด	Doi Saket				0.4	7.5			7.9	619.6	+128.1
27 สันกำแพง	San Kamphaeng									408.3	+ 28.7
28 หางดง	Hang Dong	27.6	8.0		21.0	15.2	21.0		92.8	714.6	+242.8
29 สารภี	Saraphi	0.3	2.0		2.6	9.0	13.4		27.3	514.8	
30 สันป่าตอง	San Pa Tong									611.6	+158.1
31 จอมทอง	Chom Thong				1.3		3.7		5.0	525.6	+136.5
32 ฮอด	Hot	0.2	2.0		4.2				6.4	413.8	- 61.6
33 ลำพูน	LAMPHUN				24.4		42.2		66.6	661.8	+247.3
34 ป่าซาง	Pa Sang				2.1		33.0		35.1	601.3	+183.2
35 ลี้	Li	12.1			4.1				16.2	531.7	- 20.2
36 ลำปาง	LAMPANG*	2.7			5.3	0.2		0.2	8.4	539.6	+ 31.5
37 งาว	Ngao		5.1		3.6				8.7	740.5	+121.5
38 แจ้ห่ม	Chae Hom				36.1				36.1	455.5	+ 22.4
39 เกาะคา	Ko Kha				6.4				6.4	556.1	+ 49.4
40 สบปราบ	Sop Prap	3.6	T		8.5				12.1	697.1	+186.1

สถานีส่ง	Station	วันที่และจำนวนน้ำฝนเป็นมิลลิเมตร Date and amount of rainfall in millimetres กรกฎาคม July 24	25	26	27	28	29	30	ส่งรวม มม. Total rainfall mm.	ส่งรวมตั้งแต่ 1 มกราคม Accumulative rainfall since 1 January ปริมาณ มม. Amount mm.	สูงต่ำกว่า Above or below Normal
41 เถิน	Thoen	25.7			24.5				50.2	567.1	+151.8
42 แม่พริก	Mae Phrik										
43 แพร่	PHRAE*	2.7	1.7		11.0	2.6	4.7	26.6	49.3	643.9	+131.3
44 สอง	Song										
45 สูงเม่น	Song Men				50.8				50.8	424.7	- 15.0
46 เด่นชัย	Den Chai				31.3		4.4		35.7	692.9	+ 55.4
47 น่าน	NAN*	T	0.9	6.7	7.1	6.5	3.6	0.8	25.6	613.9	- 56.7
48 ทุ่งช้าง	Thung Chang		16.3		48.4				64.7	923.2	+ 56.8
49 เชียงกลาง	Chiang Klang	23.9		5.0					28.9	384.5	
50 ท่าวังผา	Tha Wang Pha*	2.0	2.7	2.3	18.2	5.4		0.6	28.2	701.0	-125.5
51 ปัว	Pua	6.1		9.1	25.3				40.5	676.5	+ 30.7
52 สา	Sa		1.2	2.8	0.5	0.8	14.6		19.9	524.4	- 70.3
53 นาน้อย	Na Noi										
54 อุตรดิตถ์	UTTARADIT*	0.9	0.1		69.3	5.7	29.8	13.8	119.6	1005.8	+305.9
55 ฟากท่า	Fak Tha		16.0		42.5				58.5	758.5	+137.1
56 น้ำปาด	Nam Pat		6.0		24.3				30.3	981.3	+381.4
57 สนามบินอุตรดิตถ์	Uttaradit Airport*										
58 ท่าปลา	Tha Pla		2.4		43.3		30.5		76.2	917.8	+297.9
59 ลับแล	Laplae				7.2				7.2	953.5	+258.6
60 ตาก	TAK*					3.4		T	3.4	473.1	+ 8.9
61 เขื่อนภูมิพล	Bhumibol Dam*	T	1.2		T			25.4	26.6	640.0	+224.1
62 บ้านตาก	Ban Tak									551.7	+172.7
63 แม่ระมาด	Mae Ramat									7.5	
64 แม่สอด	Mae Sot*	0.6	8.9	9.4	13.9	1.6		4.8	39.2	510.3	-236.4
65 สุโขทัย	SUKHOTHAI	14.2							14.2	529.0	+ 41.2
66 ทุ่งเสลี่ยม	Thung Saliam									377.1	-108.2
67 สวรรคโลก	Sawankhalok				42.5				42.5	747.4	+308.6
68 กงไกรลาศ	Kong Krailat	1.0			3.5				4.5	646.8	+ 53.8
69 บ้านด่านลานหอย	Ban Dan Lan Hoi										
70 พิษณุโลก	PHITSANULOK*	5.7		1.0	15.5	12.2		0.8	35.2	633.5	- 41.9
71 นครไทย	Nakhon Thai									92.8	
72 พรหมพิราม	Phrom Phiram	1.8			21.4	3.0	5.0		31.2	600.5	+149.8
73 วังทอง	Wang Thong	T	T		24.6	3.9			28.5	691.0	+ 12.0
74 บางกระทุ่ม	Bang Krathum	9.9							9.9	477.6	-199.6
75 กำแพงเพชร	KAMPHAENG PHET				2.4		5.0		7.4	551.3	+ 32.5
76 พรานกระต่าย	Phran Kratai				5.4				5.4	623.9	- 28.2
77 คลองขลุง	Khlong Khlung									592.6	+ 8.7
78 ชาติวรลักษบุรี	Khanu Woralaksburi	T		24.5	12.1				36.6	1067.3	+458.9
79 พิจิตร	PHICHIT	1.4		8.8	25.4	4.9			40.5	493.8	-183.6
80 สามง่าม	Sam Ngam			11.2	29.3	9.5			50.0	687.1	+105.8
81 ตะพานหิน	Taphan Hin	7.2		7.0	7.9				22.1	595.5	- 17.4

สถานีฝน	Station	วันที่และจำนวนน้ำฝนเป็นมิลลิเมตร Date and amount of rainfall in millimeters							ฝนรวม มม. Total rainfall mm.	ฝนรวมตั้งแต่ 1 มกราคม Accumulative rainfall since 1 January	
		กรกฎาคม July								ปริมาณ มม. Amount mm.	สูงต่ำกว่าปกติ Above or below Normal
		24	25	26	27	28	29	30			
82 บางมูลนาค	Bang Mun Nak									219.7	-320.8
83 โพทะเล	Pho Thale									281.3	-238.8
84 เพชรบูรณ์	**PHETCHABUN***	1.5		T	5.7	1.0	T	1.1	9.3	632.2	- 23.4
85 หล่มเก่า	Lom Kao		17.3		9.3				26.6	586.8	+ 59.3
86 หล่มสัก	Lom Sak*	0.6	9.8	T	28.2	0.6		14.0	53.2	743.6	+301.2
87 ชนแดน	Chon Daen	29.7		2.4	9.7	7.2			49.0	807.8	+200.0
88 หนองไผ่	Nong Phai			4.0	2.4	3.5			9.9	758.0	+ 67.6
89 วิเชียรบุรี	Wichian Buri*		3.9	22.1	53.1		7.7	T	86.8	1123.4	+498.6
ภาคตะวันออกเฉียงเหนือ NORTHEASTERN PART											
1 เลย	LOEI*	0.6	0.2		18.2	0.9	23.4	60.7	104.0	1065.1	+414.9
2 เชียงคาน	Chiang Khan		0.6	1.4	45.5		6.7		54.2	862.1	+175.5
3 ท่าลี่	Tha Li									546.1	+ 99.6
4 ด่านซ้าย	Dan Sai	7.8	1.5		24.5	14.5			48.3	829.4	+256.1
5 วังสะพุง	Wang Saphung		20.4		6.1	2.1	6.2		34.8	1043.8	+423.2
6 หนองคาย	**NONG KHAI**	1.5	8.2	1.0	1.0	22.7	49.4	6.4	90.2	1018.8	+ 32.1
7 ศรีเชียงใหม่	Si Chiang Mai		7.0		10.0	45.0	32.5		94.5	1241.3	+218.9
8 ท่าบ่อ	Tha Bo		5.8		3.9				9.7	190.0	
9 โพนพิสัย	Phon Phisai		65.7	7.6	25.0				98.3	1182.8	+220.1
10 บึงกาฬ	Bung Kan	34.6	57.8	33.8	33.5	22.1	87.1		268.9	2305.8	+854.4
11 เซกา	Seka	13.3	21.2	20.8	45.6	27.3	27.9		156.1	1037.0	+198.8
12 อุดรธานี	**UDON THANI**	0.3	4.2		44.3	53.8	T	1.0	103.6	1019.9	+166.7
13 เพ็ญ	Phen					37.5			37.5	903.7	+195.3
14 กุมภวาปี	Kumphawapi	0.5		6.3	84.1	0.6	1.2		92.7	584.6	- 8.4
15 หนองหาร	Nong Han		9.6	6.4	6.3	8.4			30.7	706.0	+ 37.7
16 หนองบัวลำภู	Nong Bua Lam Phu										
17 สกลนคร	**SAKON NAKHON***	3.6	0.4	42.5	5.4	0.3	0.5	0.5	53.2	876.5	+ 73.1
18 วานรนิวาส	Wanon Niwat			29.0	15.5		56.0		100.5	632.3	-335.5
19 สว่างแดนดิน	Sawang Daen Din		12.9	3.8	28.6	10.9	2.0		58.2	775.5	-130.6
20 พรรณานิคม	Phanna Nikhom		36.2	26.0	1.0		17.5		80.7	733.5	-141.2
21 นครพนม	**NAKHON PHANOM**	14.8	22.5	91.9	58.2	29.0	11.7	30.6	258.7	1665.4	+350.5
22 บ้านแพง	Ban Phaeng	48.2	82.0	46.3	30.6	39.2	154.0		400.3	2210.0	+695.6
23 ท่าอุเทน	Tha Uthen	4.2	8.7	73.9	54.3	55.1	54.4		250.6	1471.9	+276.8
24 นาแก	Na Kae	2.7	8.6	32.8	21.5		33.3		98.9	874.1	+ 22.4
25 ธาตุพนม	That Phanom			29.2	15.1		29.4		73.7	742.1	-196.7
26 มุกดาหาร	Mukdahan*	0.4	T	33.2	16.5	10.3	6.2	0.8	67.4	1000.2	+182.2
27 กาฬสินธุ์	**KALASIN**			4.5	22.4		1.3		28.2	683.9	- 55.3
28 ยางตลาด	Yang Talat		1.7	4.8	8.4				14.9	661.7	- 16.7
29 สหัสขันธ์	Sahatsakhan			56.4					56.4	740.0	- 13.2
30 กุฉินารายณ์	Kuchinarai	19.1		30.0			46.7		95.8	749.2	- 48.3
31 กมลาไสย	Kamalasai			4.7					4.7	736.9	+ 30.1
32 ร้อยเอ็ด	ROI ET*	15.0		26.8	T			0.3	42.1	938.2	+223.9

สถานีฝน Station		วันที่และจำนวนน้ำฝนเป็นมิลลิเมตร Date and amount of rainfall in millimeters							ฝนรวม มม. Total rainfall mm.	ฝนรวมตั้งแต่ 1 มกราคม Accumulative rainfall since 1 January	
		กรกฎาคม July								ปริมาณ มม. Amount mm.	สูงต่ำกว่า Above or below Normal
		24	25	26	27	28	29	30			
33 โพนทอง	Phon Thong									629.2	-168.4
34 ธวัชบุรี	Thawatchaburi										
35 อาจสามารถ	At Samat										
36 เสลภูมิ	Selaphum										
37 จตุรพักตร์พิมาน	Chatturaphak Phiman	52.8							52.8	836.1	+325.7
38 เกษตรวิสัย	Kaset Wisai	4.3							4.3	622.4	- 57.0
39 สุวรรณภูมิ	Suwannaphum	23.5			3.9				27.4	417.6	-367.9
40 มหาสารคาม	MAHA SARAKHAM	1.2		1.1					2.3	604.8	-151.8
41 เชียงยืน	Chiang Yun			5.5					5.5	677.8	- 30.2
42 กันทรวิชัย	Kantharawichai			4.6	T				4.6	651.9	+ 23.1
43 โกสุมพิสัย	Kosum Phisai*			1.7		T			1.7	615.9	-107.7
44 บรบือ	Borabu	6.2		9.1					15.3	500.6	-195.3
45 วาปีปทุม	Wapi Pathum	7.2							7.2	484.1	-106.6
46 พยัคฆภูมิพิสัย	Phayakkhaphum Phisai									704.9	+ 22.9
47 ขอนแก่น	KHON KAEN*	11.6		29.9		0.7	1.7	T	43.9	710.4	+ 73.1
48 น้ำพอง	Nam Phong		16.3			12.3			28.6	670.8	+107.5
49 ภูเวียง	Phu Wiang				16.8	24.2	5.0		46.0	844.1	+186.4
50 ชุมแพ	Chum Phae				7.9	17.9			25.8	445.9	-105.6
51 มัญจาคีรี	Mancha Khiri	30.2							30.2	527.2	- 59.6
52 ชนบท	Chonnabot	10.6							10.6	638.4	+ 29.6
53 บ้านไผ่	Ban Phai	17.6		1.5	2.9				22.0	899.0	+243.2
54 พล	Phon									668.1	+ 51.2
55 หนองสองห้อง	Nong Song Hong									926.2	+231.3
56 ชัยภูมิ	CHAIYAPHUM*			44.6	0.1		T	0.6	45.3	950.0	+318.7
57 เกษตรสมบูรณ์	Kaset Sombun									377.1	- 35.4
58 ภูเขียว	Phu Khieo	13.9							13.9	768.1	+261.9
59 คอนสวรรค์	Khon Sawan									802.6	+237.7
60 จัตุรัส	Chatturat			1.0	2.0				3.0	661.3	+ 58.5
61 บำเหน็จณรงค์	Bamnet Narong									635.4	- 5.5
62 นครราชสีมา	NAKHON RATCHASIMA*			T	T		7.5	8.7	16.2	364.3	-218.4
63 บัวใหญ่	Bua Yai										
64 กง	Khong						3.7		3.7	579.0	+ 95.4
65 ด่านขุนทด	Dan Khun Thot									610.4	+108.0
66 โนนไทย	Non Thai						10.1		10.1	731.1	+179.2
67 โนนสูง	Non Sung			11.2					11.2	655.0	+ 39.9
68 พิมาย	Phimai									172.5	
69 สีคิ้ว	Sikhiu									678.8	+166.5
70 สูงเนิน	Sung Noen									547.0	+ 25.2
71 ปักธงชัย	Pak Thong Chai									361.0	-146.8
72 ใหงชัย	Chok Chai*									643.8	+157.1
73 ครบุรี	Khon Buri									431.5	- 44.8

สถานีฝน	Station	วันที่และจำนวนน้ำฝนเป็นมิลลิเมตร Date and amount of rainfall in millimeters							ฝนรวม มม. Total rainfall mm.	ฝนรวมตั้งแต่ 1 มกราคม Accumulative rainfall since 1 January	
		กรกฎาคม July								ปริมาณ มม. Amount mm.	สูงต่ำกว่าปกติ Above or below Normal
		24	25	26	27	28	29	30			
74 บุรีรัมย์	BURI RAM									168.0	
75 พุทไธสง	Phutthaisong		0.6						0.6	842.5	+188.6
76 สตึก	Satuk			3.9					3.9	1047.1	+368.7
77 ลำปลายมาศ	Lam Phai Mat			12.6					12.6	463.2	-238.0
78 นางรอง	Nang Rong	3.2		0.4		1.4			5.0	799.8	+215.0
79 สุรินทร์	SURIN	6.2		17.4		1.2	28.0	0.2	53.0	889.1	+224.8
80 รัตนบุรี	Rattanaburi	3.3		0.7	1.4		3.0		8.4	975.8	+304.6
81 ท่าตูม	Tha Tum	2.1		T		1.1	2.6	19.6	25.4	814.9	+224.2
82 ศีขรภูมิ	Sikhoraphum										
83 ปราสาท	Prasat	8.0							8.0	789.0	+172.4
84 สังขะ	Sangkha			45.0					45.0	846.7	+242.4
85 ศรีสะเกษ	SI SA KET									454.9	-234.2
86 ราษีไศล	Rasi Salai				3.6				3.6	584.8	- 48.5
87 กันทรารมย์	Kantharatom	8.0		3.9	3.4				15.3	737.2	+106.5
88 ขุขันธ์	Khukhan									673.6	+ 72.8
89 ขุนหาญ	Khun Han	29.0							29.0	1391.8	+764.7
90 กันทรลักษ์	Kantharalak			30.0		13.4	7.9		51.3	764.0	+ 67.6
91 อุบลราชธานี	UBON RATCHATHANI *	4.2	0.6	19.7		5.2	2.1	44.1	75.9	957.5	+104.6
92 เขมราฐ	Khemarat			39.4	9.1		1.0		49.5	703.7	- 78.7
93 อำนาจเจริญ	Amnat Charoen			12.9	5.9		1.8		20.6	842.2	+ 10.4
94 ยโสธร	Yasothon									557.4	-178.6
95 ตระการพืชผล	Trakan Phutphon	4.5	2.3	60.6	22.4		2.8		92.6	910.8	+120.3
96 มหาชนะชัย	Maha Chana Chai	30.2		1.8	25.3		7.6		64.9	996.5	+234.4
97 เขื่องใน	Khuang Nai	62.3	4.3			4.5	4.7		75.8	1063.9	+319.9
98 โขงเจียม	Khong Chiam										
99 เดชอุดม	Det Udom			0.9	12.3	3.8			17.0	371.1	-459.1
100 บุณฑริก	Buntharik					33.5			33.5	877.5	+ 13.4
ภาคกลาง	CENTRAL PART										
1 นครสวรรค์	NAKHON SAWAN	6.1	15.8	T	0.1	T		14.1	36.1	570.5	+ 8.5
2 บรรพตพิสัย	Banphot Phisai			3.1	T				3.1	754.0	+303.1
3 ชุมแสง	Chumsaeng		30.8		28.4				59.2	640.9	+ 75.3
4 หนองบัว	Nong Bua										
5 ลาดยาว	Lat Yao	5.9	36.1						42.0	920.1	+470.6
6 ท่าตะโก	Tha Tako	16.5	25.8	36.0					78.3	668.5	+147.1
7 พยุหคีรี	Phayuha Khiri		19.1	27.2	15.1				61.4	720.1	+256.1
8 ตาคลี	Takhli									477.8	-136.3
9 อุทัยธานี	UTHAI THANI		5.1	32.9					38.0	561.4	+ 88.8
10 สว่างอารมณ์	Sawang Arom	14.8	5.8	T					20.6	823.7	+329.8
11 บ้านไร่	Ban Rai		10.0						10.0	732.9	+256.0
12 ทัพทัน	Thap than		16.5	23.5					40.0	900.9	+342.3
13 หนองฉาง	Nong Chang			12.2	33.5				45.7	926.2	+299.6

สถานีฝน Station	วันที่และจำนวนน้ำฝนเป็นมิลลิเมตร Date and amount of rainfall in millimeters							ฝนรวม มม. Total rainfall mm.	ฝนรวมตั้งแต่ 1 มกราคม Accumulative rainfall since 1 January	
	กรกฎาคม July								ปริมาณ มม. Amount mm.	สูงต่ำกว่าปกติ Above or below Normal
	24	25	26	27	28	29	30			
14 หนองขาหย่าง Nong Khayang		32.3	11.3	31.8				75.4	1006.4	+488.6
15 **ชัยนาท** CHAI NAT	3.8	2.7		17.0				23.5	589.8	+152.3
16 มโนรมย์ Manorom		1.4	22.3	17.5				41.2	689.5	+173.8
17 วัดสิงห์ Wat Sing			19.5	10.6				30.1	726.0	+188.1
18 หันคา Hankha									457.7	- 4.9
19 **สิงห์บุรี** SING BURI	15.2	8.4						23.6	709.5	+283.8
20 อินทร์บุรี In Buri	6.8							6.8	477.6	- 47.5
21 บางระจัน Bang Rachan	5.7	0.5						6.2	741.5	+193.0
22 พรหมบุรี Phrom Buri		8.1						8.1	423.7	-161.5
23 **ลพบุรี** LOP BURI*	T	3.9	T	13.8			1.1	18.8	604.3	- 57.8
24 บ้านหมี่ Ban Mi				30.0				30.0	552.3	+ 53.1
25 บัวชุม Bua Chum*		21.0		26.5				47.5	719.4	+ 95.8
26 **ชัยบาดาล** Chai Badan		18.8		9.7				28.5	685.6	+132.6
27 พัฒนานิคม Phatthana Nikhom				37.1				37.1	273.2	-291.9
28 โคกสำโรง Khok Samrong				17.2				17.2	416.4	- 90.6
29 ท่าวุ้ง Tha Wung	4.1	4.5		2.2				10.8	480.7	-189.5
30 **สุพรรณบุรี** SUPHAN BURI*		25.9	37.5	0.2	T	0.8	T	64.4	751.4	+207.3
31 เดิมบางนางบวช Doembang Nangbuat									384.2	- 83.7
32 สามชุก Sam Chuk	3.8	7.1	3.2					14.1	572.7	+108.2
33 ดอนเจดีย์ Don Chedi										
34 ศรีประจันต์ Si Phrachan										
35 อู่ทอง U Thong									538.5	+111.4
36 บางปลาม้า Bang Pa Ma			10.0					10.0	373.2	- 9.1
37 ดอนพี่น้อง Song Phi Nong		19.5						19.5	611.3	+263.8
38 **อ่างทอง** ANG THONG		51.0	29.0	1.5				81.5	643.6	+ 40.2
39 โพธิ์ทอง Pho Thong									404.6	-176.6
40 ไชโย Chaiyo		37.0						37.0	533.7	+ 27.2
41 วิเศษชัยชาญ Wiset Chai Chan		20.0	13.5					33.5	572.5	- 41.4
42 ป่าโมก Pa Mok		19.1						19.1	492.8	- 65.7
43 **สระบุรี** SARABURI		6.1	15.1			7.3		28.5	748.1	- 28.5
44 พระพุทธบาท Phra Phutthabat		21.1	11.0	3.2				35.3	574.3	
45 บ้านหมอ Ban Mo		27.5		6.6				34.1	600.5	- 19.8
46 เสาไห้ Sao Hai		8.4						8.4	865.6	+ 92.3
47 แก่งคอย Kaeng Khio		15.7	29.0	0.3		2.4		47.6	692.4	- 26.0
48 หนองแค Nong Khae	8.7	29.8	6.5					45.0	866.6	+134.8
49 **พระนครศรีอยุธยา** PHRA NAKHON SI AYUTTHAYA	19.3	10.4	38.9					68.6	358.1	-182.9
50 ท่าเรือ Tha Rua		12.8	8.8	0.5		0.5		22.6	636.0	-107.5
51 ผักไห่ Phak Hai		2.0				30.0		32.0	597.1	- 39.0
52 บางบาล Bang Ban		23.4						23.4	647.9	- 23.0
53 เสนา Sena		39.2						39.2	397.5	-225.5
54 บางไทร Bang Sai		83.0	13.5					96.5	542.4	-121.5

สถานีฝน	Station	วันที่และจำนวนน้ำฝนเป็นมิลลิเมตร Date and amount of rainfall in millimeters							ฝนรวม มม. Total rainfall mm.	ฝนรวมตั้งแต่ 1 มกราคม Accumulative rainfall since 1 January	
		กรกฎาคม July								ปริมาณ มม. Amount mm.	สูงต่ำกว่าปกติ Above or below Normal
		24	25	26	27	28	29	30			
55	บางปะอิน	Bang Pa-in		12.4	10.5				22.9	515.1	-112.8
56	ปทุมธานี	PATHUM THANI								273.5	-333.0
57	หนองเสือ	Nong Sua	1.1		26.3	4.2	24.3		55.9	589.5	-117.8
58	ธัญบุรี	Thanyaburi								212.0	
59	รังสิต	Rangsit			16.9			20.5	37.4	495.0	-161.1
60	ลำลูกกา	Lam Luk Ka	38.0		2.4		14.1	3.4	57.9	680.1	+ 70.1
61	นนทบุรี	NONTHABURI									
62	บางบัวทอง	Bang Bua Thong			15.0				15.0	603.6	+ 51.3
63	ธนบุรี	THON BURI									
64	ตลิ่งชัน	Taling Chan									
65	บางขุนเทียน	Bang Khun Thian									
66	ราษฎร์บูรณะ	Rat Burana									
67	กรุงเทพมหานคร	BANGKOK METROPOLIS		3.4	6.3		0.1	3.3	13.1	776.5	+114.3
68	สนามบินดอนเมือง	Don Muang Airport*	0.2		0.5		0.3	29.2	30.2	720.1	+ 77.1
69	บางเขน	Bang Khen	0.2	0.1	0.6	1.9	9.2	3.7	15.7	68019	+ 57.5
70	มีนบุรี	Min Buri			9.1				9.1	177.6	-438.3
71	ลาดกระบัง	Lat Krabang			11.5				11.5	234.5	-414.0
72	ศูนย์วิจัยบางนา	Bangk Na*			2.3				2.3	681.1	
73	กาญจนบุรี	KANCHANABURI*		12.0	5.9			T	1.3	19.2	516.7	+ 44.9
74	สังขละบุรี	Sangkhla Buri									
75	เหนือองปีล็อก	Pilok		15.6						15.6		
76	ทองผาภูมิ	Thong Pha Phum*	T	21.4	17.3	0.3	1.6	0.7	1.7	43.0	683.9	-218.8
77	ศรีสวัสดิ์	Si Sawat									
78	ไทรโยค	Sai Yok									
79	พนมทวน	Phanom Thuan								451.5	+145.8
80	ท่าม่วง	Tha Muang		25.1	31.0				56.1	52113	+25136
81	นครปฐม	NAKHON PATHOM		T				1.4	1.4	472.4	- 46.3
82	บางเลน	Bang Len		4.8	0.9		T		5.7	528.5	+ 61.8
83	นครชัยศรี	Nakhon Chaisi		6.8			2.4	2.3	11.5	576.5	+149.0
84	ราชบุรี	RATCHABURI			19.5				19.5	142.9	
85	บ้านโป่ง	Ban Pong		27.3	13.2		T	T	40.5	627.2	+224.2
86	โพธาราม	Photharam						28.3	28.3	674.1	+145.5
87	ดำเนินสะดวก	Damnoen Saduak									
88	ปากท่อ	Pak Tho		10.0	8.9			13.8	32.7	585.7	+153.5
89	สมุทรสงคราม	SAMUT SONGKHRAM		5.1	5.0	24.0			34.1	661.2	+279.9
90	บางคนที	Bang Khonthi		24.9	5.1				30.0	579.9	+132.6
91	อัมพวา	Amphawa		28.1	8.1			38.5	74.7	564.6	+151.1
92	สมุทรสาคร	SAMUT SAKHON			6.9			3.4	10.3	618.8	+ 71.7
93	กระทุ่มแบน	Kratum Baen			10.5		10.5		21.0	638.7	+ 81.1
94	สมุทรปราการ	SAMUT PRAKAN				63.4			63.4	903.9	+267.5
95	บางพลี	Bang Phli	14.5			42.1			56.6	774.3	+111.2

สถานีฝน	Station	วันที่และจำนวนน้ำฝนเป็นมิลลิเมตร Date and amount of rainfall in millimeters							ฝนรวม mm. Total rainfall mm.	ฝนรวมตั้งแต่ 1 มกราคม Accumulative rainfall since 1 January	
		กรกฎาคม July								ปริมาณ mm. Amount mm.	สูงต่ำกว่าค่าปกติ Above or below Normal
		24	25	26	27	28	29	30			
ภาคตะวันออก	**EASTERN PART**										
1 นครนายก	NAKHON NAYOK	23.1	2.6	20.1					45.8	1053.0	+147.3
2 บ้านนา	Ban Na	12.3	3.4	44.5		12.5			72.7	811.6	-131.5
3 ปากพลี	Pak Phli	15.6	29.5				30.5		75.6	653.6	-249.2
4 องครักษ์	Ongkharak	42.1		18.1		7.6			67.8	792.2	- 30.5
5 ปราจีนบุรี	PRACHIN BURI*	26.0	14.7	1.4	T	2.0			44.1	991.8	- 47.0
6 ประจันตคาม	Prachantakham	15.5	38.5						54.0	727.9	-141.9
7 บ้านสร้าง	Ban Sang	45.0							45.0	768.4	- 0.6
8 ศรีมหาโพธิ	Si Maha Phot	20.0	31.3	1.0		16.5	30.2		99.0	873.4	+ 10.3
9 กบินทร์บุรี	Kabin Buri*	11.3	22.0	7.8	T	17.0	10.0	T	68.1	975.8	+214.4
10 สระแก้ว	Sa Kaeo										
11 วัฒนานคร	Watthana Nakhon	10.3	8.3	4.4	7.1				30.1	737.2	- 22.3
12 อรัญประเทศ	Aranyaprathet*	9.1	0.3	2.1	25.0	0.4	5.5	5.3	47.7	714.0	- 42.9
13 ฉะเชิงเทรา	CHACHOENGSAO	3.0	3.1	12.5	52.0				70.6	582.6	- 10.4
14 บ้านโพธิ์	Ban Pho	12.0			26.2		33.4		71.6	534.3	- 61.5
15 ชลบุรี	CHON BURI*	0.1	2.6	42.9	13.1	5.1	35.8		99.6	844.7	+234.3
16 พานทอง	Phan Thong		20.3	10.4	9.0	18.3	10.7		68.7	601.4	+ 93.7
17 บ้านบึง	Ban Bung									254.1	
18 เกาะสีชัง	Ko Sichang*	T	1.5	1.0	T		0.6	T	3.1	505.7	- 15.2
19 ศรีราชา	Si Racha			64.5		2.0	52.1		118.6	845.1	+339.5
20 สัตหีบ	Sattahip*					T	0.5	6.4	6.9	791.4	+186.2
21 ระยอง	RAYONG						8.2		8.2	173.7	
22 บ้านค่าย	Ban Khai		14.5						14.5	643.1	- 29.6
23 แกลง	Klaeng	T		8.8	1.1		0.5		10.4	929.0	- 83.7
24 จันทบุรี	CHANTHABURI*	5.8	T	8.8	1.8	2.0	4.2	40.6	63.2	1547.8	- 58.7
25 ท่าใหม่	Tha Mai								0.0	1296.0	- 31.5
26 มะขาม	Makham			36.4					36.4	677.1	-658.9
27 ตราด	TRAT	22.6	37.9		17.5		14.6		92.6	2294.3	+321.5
28 เขาสมิง	Khao Saming	9.4	21.6	3.1	4.9	6.0	9.2		54.2	1966.5	+710.7
29 แหลมงอบ	Laem Ngop	0.3	12.2	2.1					14.6	1460.8	
30 คลองใหญ่	Khlong Yai*	42.2	13.3	0.4	61.6	16.5	34.7	57.3	226.0	2211.4	-161.2
ภาคใต้	**SOUTHERN PART**										
1 เพชรบุรี	PHETCHABURI		6.8	2.7	4.5	8.4	35.8		58.2	710.5	+304.8
2 บ้านแหลม	Ban Laem										
3 บ้านลาด	Ban Lat		34.7		16.5	31.2	13.2		95.6	635.4	+210.0
4 ท่ายาง	Tha Yang		21.9			13.7	13.8		49.4	345.9	+ 30.6
5 ชะอำ	Cha-am									465.1	+160.6
6 ประจวบคีรีขันธ์	PRACHUAP KHIRI KHAN*	0.3	T		T		8.3	1.9	10.5	638.3	+137.2
7 หัวหิน	Hua Hin*	T	T	24.2	0.6	30.5	5.2	5.9	66.4	678.1	+306.4
8 ปราณบุรี	Pran Buri						20.8		20.8	323.0	
9 ชุมพร	CHUMPHON*	8.3	T	5.4	1.0	2.2	0.8	8.2	25.9	1221.0	+350.0

สถานีฝน	Station	วันที่และจำนวนน้ำฝนเป็นมิลลิเมตร Date and amount of rainfall in millimeters							ฝนรวม มม. Total rainfall mm.	ฝนรวมตั้งแต่ 1 มกราคม Accumulative rainfall since 1 January	
		กรกฎาคม July								ปริมาณ มม. Amount mm.	สูงต่ำกว่าปกติ Above or below Normal
		24	25	26	27	28	29	30			
10 ท่าแซะ	Tha Sae					10.2			10.2	338.7	-530.1
11 สวี	Sawi	10.0		8.7			8.0		26.7	1110.5	+379.8
12 หลังสวน	Lang Suan									333.2	-329.1
13 สุราษฎร์ธานี	SURAT THANI*	9.5	T	1.4	1.7	10.3	6.1	1.2	30.2	745.0	+142.9
14 ไชยา	Chaiya			7.2		8.1	22.7		38.0	485.3	- 32.2
15 เกาะสมุย	Ko Samui*	14.7		5.6	0.6	3.0	0.9	1.4	26.2	840.2	+374.3
16 ทุ่งพึ้น	Phunphin	14.7	3.3	1.0	5.4	0.7	11.4		36.5	813.4	+230.5
17 ท่าฉาง	Tha Chang	11.0		19.0		16.0	17.0		63.0	593.0	-217.9
18 กาญจนดิษฐ์	Kanchanadit										
19 บ้านนาสาร	Ban Na San										
20 นครศรีธรรมราช	NAKHON SI THAMMARAT*		T	T	0.8	T	14.7	0.5	16.0	562.2	-213.3
21 สิชล	Sichon									261.4	
22 ท่าศาลา	Tha Sala		21.0			3.1	14.0		38.1	520.1	+ 24.5
23 ฉวาง	Chawang									114.6	
24 ทุ่งสง	Thung Song				27.5	35.0	26.5		89.0	669.0	- 62.6
25 ร่อนพิบูลย์	Ron Phibun									340.5	
26 ปากพนัง	Pak Phanang		5.2						5.2	294.4	
27 พัทลุง	PHATTHALUNG		4.8						4.8	130.0	
28 ควนขนุน	Khuan Khanun										
29 ปากพยูน	Pak Phayun										
30 เขาชัยสน	Khao Chaison						18.1		18.1	466.1	
31 สงขลา	SONGKHLA*	1.4	4.2	2.3	T	0.7	23.2	0.5	32.3	368.3	
32 รัตภูมิ	Rattaphum			3.8	0.8	3.0	14.1		21.7	531.3	- 94.4
33 หาดใหญ่	Hat Yai	12.8		17.0	1.5	3.4	18.6	T	53.3	350.2	
34 สะเดา	Sadao										
35 ปัตตานี	PATTANI*	22.1		1.4			3.4		26.9	300.5	- 94.9
36 หนองจิก	Nong Chik										
37 ยะหริ่ง	Yaring			2.5					2.5	247.9	
38 มายอ	Mayo	12.0							12.0	377.4	
39 โคกโพธิ์	Khok Pho										
40 ปะนาเระ	Panare										
41 ยะลา	YALA	24.6							24.6	531.0	
42 ยะหา	Yaha										
43 รามัน	Raman	30.5					20.3		50.8	582.5	
44 บันนังสตา	Bannang Satar										
45 เบตง	Betong			4.2		9.2			13.4	718.9	
46 นราธิวาส	NARATHIWAT*			44.8		T	7.8	T	52.6	466.3	-393.5
47 ยี่งอ	Yi-ngo			5.8					5.8	533.8	
48 ระแงะ	Rangae										
49 ตากใบ	Tak Bai						18.3		18.3	18.3	
50 สุไหงโกลก	Sungai Kolok										

สถานีฝน Station		วันที่และจำนวนน้ำฝนเป็นมิลลิเมตร Date and amount of rainfall in millimeters							ฝนรวม มม. Total rainfall mm.	ฝนรวมตั้งแต่ 1 มกราคม Accumulative rainfall since 1 January	
		กรกฎาคม July								ปริมาณ มม. Amount mm.	สูงต่ำกว่าปกติ Above or below Normal
		24	25	26	27	28	29	30			
51 ระนอง	RANONG	25.5	12.9	35.7	5.3	65.8	38.3	48.5	232.0	2362.7	+231.6
52 กระบุรี	Kra Buri			9.2	10.5	11.8			31.5	833.7	
53 พังงา	PHANGNGA		14.8	43.7	28.0				86.5	861.3	-445.3
54 ตะกั่วป่า	Takua Pa	0.1	5.7	85.2	36.3	21.2	104.1	0.5	253.1	2596.1	
55 กะปง	Kapong		11.8	63.4	58.6				133.8	2679.2	
56 ท้ายเหมือง	Thai Muang			54.5	57.2	40.5			152.2	1793.6	
57 ตะกั่วทุ่ง	Takua Thung		8.2		38.6	63.1			109.9	1503.9	
58 ทับปุด	Thap Put	1.0	1.9		39.0	31.4			73.3	1368.2	
59 ภูเก็ต	PHUKET*	0.5	2.1	86.7	43.2	17.1	26.7	T	176.3	1118.1	+ 22.6
60 สนามบินภูเก็ต	Phuket Airport*		2.0	51.9	51.4	21.8	13.5	5.3	145.9	1471.6	+195.7
61 กระบี่	KRABI		9.1	37.5	15.5		22.0		84.1	1162.5	
62 อ่าวลึก	Ao Luk		18.2	23.5	21.5	54.3	43.5		161.0	1383.0	
63 คลองท่อม	Khlong Tom		7.2	74.3	43.5	16.2	40.6		181.8	1386.1	
64 ตรัง	TRANG	5.4	T	66.6	26.2	24.0	22.9	0.1	145.2	1284.3	+171.3
65 สนามบินตรัง	Trang Airport*										
66 สิเกา	Sikao	5.8		63.4	21.2	17.0			107.4	1352.0	
67 ย่า[illegible]	Yan Ta Khao			35.3	4.9	27.8	13.4		81.4	1172.6	
68 ปะเหลียน	Palian	3.3	66.6	5.9		9.1	22.2		107.1	1117.6	
69 สตูล	SATUN	10.6		27.1	10.2	9.3	16.4	0.2	73.8	931.6	
70 ทุ่งหว้า	Thung Wa	20.8	20.0	32.0	20.0	10.0	20.0		122.8	940.9	

สถานีฝน	Station	วันที่และจำนวนน้ำฝนเป็นมิลลิเมตร Date and amount of rainfall in millimeters							ฝนรวม มม. Total rainfall mm.	ฝนรวมตั้งแต่ 1 มกราคม Accumulative rainfall since 1 January	
		กรกฎาคม July								ปริมาณ มม. Amount mm.	สูงต่ำกว่าปกติ Above or below Normal
		24	25	26	27	28	29	30			
กรุงเทพมหานคร	**BANGKOK METROPOLIS**										
1 สถานีเครื่องรับส่งวิทยุนนทบุรี	Overseas Radio Receiving Station			T					T	567.9	
2 ร.ร. การช่างนนทบุรี	Nonthaburi Trade School			2.1					2.1	262.6	
3 พลังงานปรมาณูแห่งชาติ	Atomic Energy For Peace			0.6		12.8	1.8	7.0	22.2	395.4	
4 กองกำกับการรถวิทยุ ฯ	MMP. Sub Division Car Center	16.3			2.7				19.0	423.3	
5 วิทยาลัยครูจันทรเกษม	Chankasem College Education			1.3					1.3	420.5	
6 การไฟฟ้าฝ่ายผลิต	Electrical Supply Authority									245.3	
7 ศูนย์ฝึกการบินพลเรือน	Civil Aviation Training Center									125.3	
8 ร.ร. โยธินบูรณะ	Yothin Burana School									39.9	
9 สถานีรถไฟบางบำหรุ	Bang Bamru Railway Station										
10 ร.ร. พาณิชการสยาม	Siam Commercial School									164.3	
11 ร.ร. การประชาสัมพันธ์	Public Relation School					5.6		1.0	6.6	462.0	
12 ร.ร. สามเสนนอก	Sam Sen Nok School			1.5		1.4			2.9	[illegible]	
13 มหาวิทยาลัยรามคำแหง	Ramkhamhaeng University		16.7	6.5					23.2	461.2	
14 ร.ร. ศรีอุลัย	Sri Ulai School		T	T				6.0	6.0	588.2	
15 ร.ร. จิตรลดา	Chitlada School										
16 เขตบางกะปิ	Bangkapi Boundary										
17 เขตหนองจอก	Nong Chok Boundary	15.5	8.9	7.3	13.8	8.1			53.6	594.3	
18 กระทรวงศึกษาธิการ	Ministry of Education									268.4	
19 ร.ร. ช่างกลวิทยา	Changkol Vitthaya School		5.8					4.6	10.4	408.9	
20 ร. 1 พัน 2 รอ.	Second Infantry Battalion										
21 บ้านมนังคศิลา	Ban Manangkha Sila			3.6					3.6	345.9	
22 ร.ร. โฆสิตสโมสร	Kosit Samosorn School		11.3	T				7.5	18.8	614.1	
23 ประตูน้ำปทุมวัน	Pathumwan Irr.		7.5	4.2				3.7	15.4	552.1	
24 ร.ร. เฉลิมสาสน์ศึกษา	Chaloemsart Suksa School		10.0	7.6					17.6	207.3	
25 วิทยาลัยเพาะช่าง	Poh Chang College									153.2	
26 ร.ร. มาแตร์เดอี	Mater Dei School		14.0	9.5				62.0	85.5	423.6	
27 สถานีจ่ายไฟฟ้าบางกะปิ	Sup Center of Electrial Supply-Bangkapi		11.3	3.7				4.3	19.3	401.8	
28 วิทยาลัยพาณิชการธนบุรี	Thaurburi Commercial College		14.7	1.3					16.0	439.2	
29 วิทยาลัยครูบ้านสมเด็จ	Bansomdet Teacher College		10.8	3.4				T	14.2	86.8	
30 เขตคลองสาน	Khlong San Boundary										
31 ร.ร. เตรียมทหาร	Armed Force Academy Preparatory-School			8.3					8.3	457.7	
32 ร.ร. กรุงเทพคริสเตียน	Bangkok Christian College		3.4	2.8					6.2	599.6	
33 ร.ร. ศรีวิกรม์	Srivikorn School									91.6	
34 ประตูน้ำพระโขนง	Prakhanong Irr.		T	5.5				T	5.5	472.4	
35 ร.ร. สมชิตศึกษา	Somshit Suksa School										
36 ร.ร. อานนาเวศวิทยาคม	Yannawa Vitthayakhom School		1.2	2.1					3.3	241.7	
37 ร.ร. พระโขนง	Prakhanong School										
38 ร.ร. ช่องนนทรี	Chong Nonthri School		3.5	3.2				2.7	9.4	576.4	

อุณหภูมิสูงสุดและต่ำสุดประจำวันที่ ๒๔ - ๓๐ กรกฎาคม ๒๕๒๑

Daily Max. and Min. Temperature 24 - 30 July 1978

สถานี	Station	อุณหภูมิสูงสุดและต่ำสุดเป็นองศา ซ. Max. and Min. Temperature in degree C.							เฉลี่ยสูงสุดต่ำสุด Average Max. Min.	เฉลี่ยในสัปดาห์ Weekly Mean	ค่าปกติประจำเดือน Monthly Normal
		24	25	26	27	28	29	30			
ภาคเหนือ	**NORTHERN PART**										
1 เชียงราย	CHIANG RAI	31.3 23.4	30.7 23.7	30.0 23.9	26.7 25.0	29.1 23.7	32.2 23.8	32.6 24.4	30.4 24.0	27.2	26.9
2 แม่ฮ่องสอน	MAE HONG SON	32.3 23.6	32.0 24.6	30.5 23.5	28.0 24.3	28.5 23.1	33.0 24.0	33.3 23.7	31.1 23.8	27.4	27.1
3 เชียงใหม่	CHIANG MAI	31.0 24.4	31.6 21.1	30.5 24.7	29.8 26.2	30.7 27.5	33.1 23.6	33.5 24.3	31.5 24.5	28.0	27.4
4 น่าน	NAN	31.7 23.0	31.4 24.5	30.3 24.8	27.8 24.1	31.6 24.3	33.1 24.5	32.7 24.3	31.2 24.2	27.7	27.9
5 ท่าวังผา	Tha Wang Pha	30.9 23.7	29.6 24.5	29.5 24.5	27.3 25.0	31.7 24.1	31.6 23.9	32.6 24.7	30.3 24.3	27.3	
6 ลำปาง	LAMPANG	31.6 23.5	33.0 24.5	32.2 24.4	30.7 25.5	31.5 24.0	32.3 24.3	34.3 25.2	32.2 24.5	28.4	28.0
7 แม่สะเรียง	Mae Sariang	30.1 23.0	31.1 22.6	31.5 21.8	29.0 23.1	28.5 22.1	31.1 21.9	34.3 22.4	30.8 22.4	26.6	26.9
8 แพร่	PHRAE	32.2 23.3	32.3 24.2	31.5 25.1	31.6 25.6	31.8 23.9	32.8 25.2	33.0 24.3	32.2 24.5	28.3	27.8
9 อุตรดิตถ์	UTTARADIT	32.9 24.8	33.5 25.4	33.0 25.8	32.1 26.4	31.0 25.0	34.1 24.5	33.6 25.4	32.9 25.3	29.1	28.4
10 ตาก	TAK	32.6 23.9	33.5 25.9	33.6 26.3	33.1 26.4	33.4 25.4	33.7 24.5	33.9 25.5	33.4 25.4	29.4	28.5
11 เขื่อนภูมิพล	Bhumibol Dam	31.0 25.0	33.4 25.0	33.4 26.0	31.1 26.3	32.0 24.8	33.8 25.0	33.9 24.5	32.7 25.2	28.9	28.1
12 พิษณุโลก	PHITSANULOK	32.9 24.4	33.5 25.1	34.6 25.4	33.1 25.5	32.4 25.0	33.8 26.2	33.4 26.6	33.4 25.5	29.4	28.5
13 แม่สอด	Mae Sot	28.6 23.5	31.2 23.5	30.3 23.2	28.4 24.2	29.4 23.2	32.3 23.0	32.5 23.6	30.4 23.5	26.9	26.3
14 เพชรบูรณ์	PHETCHABUN	32.8 24.1	32.6 24.5	31.7 24.3	31.3 24.6	32.1 24.1	32.7 25.0	33.2 25.8	32.3 24.6	28.5	27.6
15 หล่มสัก	Lom Sak	30.5 24.4	32.7 24.3	31.2 23.4	31.0 24.5	31.2 23.8	31.8 24.6	33.8 25.6	31.7 24.4	28.1	
16 วิเชียรบุรี	Wichian Buri	32.5 23.0	32.8 25.0	33.7 23.9	33.1 23.4	32.8 24.0	31.6 26.3	33.8 25.4	32.9 24.4	28.7	
ภาคตะวันออกเฉียงเหนือ	**NORTHEASTERN PART**										
1 หนองคาย	NONG KHAI	33.1 24.2	32.5 26.3	30.6 23.9	31.3 24.8	31.8 24.9	31.8 23.6	30.2 23.2	31.6 24.4	28.0	28.3
2 เลย	LOEI	32.2 24.6	32.8 24.1	31.6 24.9	31.1 24.8	30.3 23.7	31.6 23.7	33.1 24.0	31.8 24.3	28.1	27.7
3 อุดรธานี	UDON THANI	32.8 26.0	33.0 26.1	32.7 24.5	32.7 26.0	31.5 24.0	30.6 23.7	31.0 24.8	32.0 25.0	28.5	28.4
4 สกลนคร	SAKON NAKHON	32.2 25.2	31.2 25.4	29.2 24.6	30.8 23.8	32.1 24.3	29.9 24.6	29.2 25.8	30.7 24.8	27.7	28.0
5 นครพนม	NAKHON PHANOM	28.5 24.5	29.9 24.7	29.9 23.9	29.5 22.9	28.3 23.9	28.4 23.4	28.3 23.8	29.0 23.9	26.4	27.6
6 มุกดาหาร	Mukdahan	30.4 23.7	31.2 25.2	31.0 24.9	31.8 23.6	31.2 24.0	27.9 23.6	30.1 24.7	30.5 24.2	27.4	27.9
7 ขอนแก่น	KHON KAEN	32.5 25.1	32.7 25.2	33.8 25.0	32.0 24.2	31.5 24.8	32.6 25.1	33.1 25.0	32.6 24.9	28.8	28.3
8 โกสุมพิสัย	Kosum Phisai	32.3 24.6	31.0 25.0	33.0 24.8	25.4	31.9 25.0	32.3 25.2	25.5	32.1 25.1	28.6	
9 ร้อยเอ็ด	ROI ET	30.7 25.8	31.9 24.6	32.5 26.2	32.2 23.3	31.8 25.4	31.2 27.0	32.4 26.0	31.8 25.5	28.7	28.3
10 ชัยภูมิ	CHAIYAPHUM	31.5 23.9	32.5 25.0	33.1 24.2	32.2 24.4	32.1 24.4	31.6 25.4	33.3 25.2	32.3 24.6	28.5	27.8
11 อุบลราชธานี	UBON RATCHATHANI	30.3 23.5	32.3 23.2	32.4 25.0	32.7 23.5	32.5 25.3	32.6 24.8	31.4 25.1	32.0 24.3	28.2	27.9
12 สุรินทร์	SURIN	32.6 22.8	32.0 24.6	33.8 25.2	32.8 24.8	34.3 24.3	31.6 24.2	31.1 25.7	32.6 24.5	28.6	28.1
13 ท่าตูม	Tha Tum	32.4 24.9	32.6 25.5	33.5 25.8	33.4 25.5	32.7 25.6	33.1 25.9	31.5 24.6	32.7 25.4	29.1	
14 นางรอง	Nang Rong	32.4 24.0	33.1 24.4	33.4 25.2	33.8 24.9	33.7 25.0	25.4		33.3 24.8	29.0	

สถานี	Station	อุณหภูมิสูงสุดและต่ำสุดเป็นองศา ซ. Max. and Min. Temperature in degree C.							เฉลี่ยสูงสุด ต่ำสุด Average Max. Min.	เฉลี่ยในสัปดาห์ Weekly Mean	ค่าปกติประจำเดือน Monthly Normal
		24	25	26	27	28	29	30			
15 นครราชสีมา	NAKHON RATCHASIMA	34.3 23.4	35.4 23.6	36.2 23.9	36.2 24.5	36.0 23.5	35.2 24.6	33.0 24.5	35.2 24.0	29.6	28.3
16 โชคชัย	Chok Chai	32.5 24.1	33.4 24.6	33.4 25.6	33.2 25.3	34.3 25.1	32.1 25.6	25.8	33.2 25.2	29.2	
ภาคกลาง	**CENTRAL PART**										
1 นครสวรรค์	NAKHON SAWAN	32.6 24.1	33.1 25.4	34.2 24.3	34.1 24.9	33.0 24.9	32.0 25.5	34.6 25.3	33.4 24.9	29.1	29.0
2 ลพบุรี	LOP BURI	32.6 23.9	32.6 25.0	33.2 25.5	33.4 25.9	33.3 25.6	34.0 26.4	32.5 25.4	33.1 25.4	29.2	28.3
3 สุพรรณบุรี	SUPHAN BURI	34.0 24.8	33.7 25.4	33.6 25.2	33.5 25.6	32.5 25.3	33.6 25.6	33.0 25.2	33.4 25.3	29.4	28.9
4 กาญจนบุรี	KANCHANABURI	34.2 24.4	35.0 25.6	34.0 26.0	35.2 25.7	34.5 25.6	32.8 25.7	34.3 25.0	34.3 25.4	29.8	28.5
5 ทองผาภูมิ	Thong Pha Phum	30.3 23.3	31.4 24.0	30.9 24.0	29.8 23.8	30.3 23.6	31.1 23.4	30.4 24.2	30.6 23.8	27.2	
6 สนามบินดอนเมือง	Don Muang Airport	34.0 25.5	34.0 27.0	34.5 27.5	35.0 27.2	35.2 27.6	35.0 27.5	33.3 27.0	34.4 27.0	30.7	28.8
7 กรุงเทพมหานคร	BANGKOK METROPOLIS	32.5 24.5	33.0 25.5	32.8 25.6	34.4 25.9	34.5 26.2	34.2 25.6	32.2 27.1	33.4 25.8	29.6	28.5
8 ศูนย์วิจัย ฯ บางนา	Bang Na	32.1 23.7	32.2 25.9	33.1 26.0	33.5 25.7	34.0 25.4	33.6 26.0	32.5 27.1	33.0 25.7	29.4	
ภาคตะวันออก	**EASTERN PART**										
1 ปราจีนบุรี	PRACHIN BURI	31.2 23.9	32.0 23.6	32.2 24.9	32.3 24.4	32.4 24.5	33.3 25.3	31.5 25.8	32.1 24.6	28.4	28.2
2 กบินทร์บุรี	Kabin Buri	31.3 23.6	33.2 23.4	32.6 23.7	33.3 23.8	32.6 23.8	33.6 24.6	31.8 25.4	32.6 24.0	28.3	
3 อรัญประเทศ	Aranyaprathet	31.5 23.4	33.0 22.5	33.0 24.5	33.8 23.4	33.4 24.0	34.4 25.4	32.0 25.1	33.0 24.0	28.5	28.0
4 ชลบุรี	CHON BURI	31.9 24.4	32.6 24.0	32.7 25.0	31.6 23.0	32.5 24.6	32.5 25.6	32.0 24.5	32.3 24.4	28.3	28.4
5 เกาะสีชัง	Ko Si Chang	30.9 25.3	31.5 26.3	32.4 25.6	31.5 25.5	31.7 26.5	31.9 27.3	31.6 27.0	31.6 26.2	28.9	28.8
6 สัตหีบ	Sattahip	31.3	31.4 26.6	32.4	32.6	32.5 27.6	31.8 27.0	31.2 25.8	31.9	29.3	29.3
7 ระยอง	RAYONG										
8 จันทบุรี	CHANTHABURI	29.8 24.1	31.4 25.0	31.5 25.5	30.6 23.5	31.6 26.3	31.5 26.3	30.7 26.7	31.0 25.3	28.2	27.3
9 คลองใหญ่	Khlong Yai	30.2 22.7	30.6 23.2	31.9 23.4	31.2 24.6	30.5 23.6	31.6 24.6	28.6 24.5	30.7 23.8	27.2	26.9
ภาคใต้	**SOUTHERN PART**										
1 หัวหิน	Hua Hin	31.9 24.9	34.8 25.9	34.1 26.1	34.0 25.8	32.7 26.1	33.2 24.7	31.7 25.3	33.2 25.5	29.4	28.5
2 ประจวบคีรีขันธ์	PRACHUAP KHIRI KHAN	31.6 25.0	33.7 25.0	33.4 26.0	34.3 25.4	34.7 26.2	30.7 25.4	31.3 25.3	32.8 25.5	29.2	28.1
3 ชุมพร	CHUMPHON	32.0 23.6	32.6 23.4	33.1 23.7	31.5 24.6	31.4 24.8	31.0 24.0	26.5 24.8	31.4 24.1	27.8	27.3
4 สุราษฎร์ธานี	SURAT THANI	32.6 23.4	33.1 23.3	30.5 23.8	31.0 24.0	29.6 24.4	31.2 24.0	30.0 24.0	31.1 23.8	27.5	27.8
5 เกาะสมุย	Ko Samui	33.1 26.4	32.6 24.2	32.6 24.7	31.4 26.7	30.5 26.1	31.5 26.3	30.2 26.7	31.7 25.9	28.8	
6 นครศรีธรรมราช	NAKHON SI THAMMARAT	34.1 22.8	34.6 23.8	31.6 23.4	32.4 26.3	32.7 24.4	31.9 25.0	30.9 25.2	32.6 24.4	28.5	28.0
7 สงขลา	SONGKHLA	32.2 24.6	31.8 24.4	30.1 24.6	32.8 24.1	30.5 24.6	31.2 24.4	31.2 23.6	31.4 24.3	27.9	28.3
8 ปัตตานี	PATTANI	32.3 23.0	33.3 22.7	31.6 24.0	33.0 22.4	33.0 23.5	32.4 23.5	33.0 23.5	32.7 23.2	27.9	27.8
9 นราธิวาส	NARATHIWAT	32.2 23.4	32.3 23.9	32.0 25.1	33.1 22.8	32.0 24.5	32.5 24.1	32.7 23.4	32.5 23.9	28.2	27.3
10 ระนอง	RANONG	30.2 24.4	31.0 25.2	30.4 24.3	30.6 24.3	26.8 24.3	28.0 24.1	28.0 24.3	29.3 24.4	26.8	26.5
11 ภูเก็ต	PHUKET	32.7 24.4	31.9 23.8	27.8 25.0	30.2 23.8	30.6 23.4	27.8 25.2	30.4 23.8	30.2 24.2	27.2	27.5
12 สนามบินภูเก็ต	Phuket Airport	31.2 24.5	32.5 25.0	29.2 25.4	30.0 24.5	29.7 23.6	27.8 24.2	29.9 25.0	30.0 24.6	27.3	27.4
13 สนามบินตรัง	Trang Airport	30.9 23.8	32.1 23.4	27.2 24.0	31.2 23.4	29.7 23.9	29.3 24.3	30.2 24.0	30.1 23.8	26.9	27.2

แก้ไขเพิ่มเติมรายงานจำนวนน้ำฝนเนื่องจากได้รับรายงานภายหลัง สำหรับรายงานอากาศประจำสัปดาห์ ฉบับที่ ๒๙/๒๕๒๑

Corrections for late rainfall data reports in weekly weather report No. 29/1978

รหัสเมือง	Station	วันที่และจำนวนน้ำฝนเป็นมิลลิเมตร Date and amount of rainfall in millimeters							ฝนรวม mm.	ฝนรวมตั้งแต่ 1 มกราคม Accumulative rainfall since 1 January	
		กรกฎาคม July								ปริมาณ mm. Amount mm.	สูงต่ำกว่า Above or below Normal
		17	18	19	20	21	22	23	Total rainfall mm.		
	ภาคเหนือ NORTHERN PART										
2	แม่สาย Mae Sai							8.4	89.7	1083.2	+343.8
4	เชียงของ Chiang Khong							4.7	153.2	973.7	+286.4
6	แม่สรวย Mae Suai							20.8	27.7	658.9	+101.5
12	พะเยา Phayao					3.6	22.1	3.7	29.4	593.2	+137.3
16	ขุนยวม Khun Yuam					2.0	1.6	3.8	19.4	691.6	+172.4
20	ฝาง Fang							25.1	103.4	757.2	+213.0
24	แม่ริม Mae Rim							13.4	19.4	277.7	-183.9
28	หางดง Hang Dong							27.0	51.2	621.8	+183.7
45	สูงเม่น Sung Men							17.2	34.7	373.9	- 33.6
46	เด่นชัย Den Chai							32.6	53.2	657.2	+ 56.7
48	ทุ่งช้าง Thung Chang							23.3	124.5	358.5	+ 83.1
52	สา Sa							14.8	18.2	504.5	- 54.1
56	น้ำปาด Nam Pat						16.0	2.6	35.6	951.0	+402.3
58	ท่าปลา Tha Pla							78.5	157.8	841.6	+266.9
76	พรานกระต่าย Phran Kratai							40.7	40.7	618.5	+ 14.5
78	ขาณุวรลักษบุรี Khanu Woralaksaburi							18.1	73.8	1030.7	+455.2
87	ชนแดน Chon Daen						12.0		45.5	758.8	+196.4
	ภาคตะวันออกเฉียงเหนือ										
18	วานรนิวาส Wanon Niwat							36.0	87.0	531.8	-355.2
23	ท่าอุเทน Tha Uthen							19.6	32.1	1221.3	+136.4
38	เกษตรวิสัย Kaset Wisai					26.4			46.5	618.1	- 18.0
61	บ้านเหล่านารอง Bannet Narong							24.5	35.0	635.4	+ 29.3
65	ดานขุนทด Dan Khun Thot							3.2	12.7	610.4	+136.7
83	ปราสาท Prasat							33.2	49.5	781.0	+207.3
84	สังขะ Sangkha							58.0	58.0	801.7	+250.3
87	กันทรารมย์ Kanthararom							8.1	50.2	721.9	+139.7
88	ขุขันธ์ KhuKhan							35.2	35.2	673.6	+136.2
89	ขุนหาญ Khun Han							72.0	108.0	1162.8	+817.0
90	กันทรลักษ์ Kantharalak							65.0	174.2	712.7	+ 65.3
92	เขมราฐ Khemarat							51.9	67.0	654.2	- 81.4
93	อำนาจเจริญ Amnat Charoen							23.7	58.6	821.6	+ 37.6
94	ยโสธร Yasothon							12.0	90.0	557.4	-132.1
95	ตระการพืชผล Trakan Phutphon							50.2	60.9	818.2	+176.2
96	มหาชนะชัย Maha Chana Chai							18.5	79.8	931.6	+210.2
97	เขื่องใน Khuang Nai							22.1	71.1	988.1	+288.9
100	บุณฑริก BunTharik							57.6	87.6	844.0	+ 48.7

สถานีฝน	Station	วันที่และจำนวนน้ำฝนเป็นมิลลิเมตร Date and amount of rainfall in millimeters กรกฎาคม July 17	18	19	20	21	22	23	ฝนรวม มม. Total rainfall mm.	ฝนรวมตั้งแต่ 1 มกราคม Accumulative rainfall since 1 January ปริมาณ มม. Amount mm.	สูงหรือต่ำปกติ Above or below Normal
	ภาคกลาง CENTRAL PART										
22	บรรพตพิสัย Banphot Phisai							17.8	86.0	750.1	+334.2
5	ลาดยาว Lat Yao							11.3	69.0	878.1	+458.5
7	พยุหคีรี Phayuha Khiri							11.1	60.5	658.7	+231.5
8	ตาคลี Takhli							15.2	119.7	477.8	- 96.1
12	ทัพทัน Thap Than							37.0	110.7	860.9	+340.6
13	หนองฉาง Nong Chang							26.9	121.7	880.5	+296.3
17	วัดสิงห์ Wat Sing							14.5	79.0	695.9	+182.7
22	พรหมบุรี Phrom Buri							31.0	81.0	415.6	-121.9
24	บ้านหมี่ Ban Mi					52.2	2.0	43.5	186.6	522.3	+ 46.6
26	ชัยบาดาล Chai Badan							15.0	86.1	657.1	+132.8
28	โคกสำโรง Khok Samrong							20.2	95.0	399.2	- 66.0
35	อู่ทอง U Thong							21.8	46.2	538.5	+128.8
37	สองพี่น้อง Song Phi Nong							32.7	90.6	591.8	+263.9
38	อ่างทอง ANG THONG							34.0	96.5	562.1	-13.9
	โพธิ์ทอง Pho Thong							17.3	39.7	404.6	-143.5
40	ไชโย Chaiyo							55.5	113.1	496.7	- 27.6
42	ป่าโมก Pa Mok							10.7	86.1	473.7	- 52.1
43	สระบุรี SARABURI							17.2	66.2	716.9	- 11.5
48	หนองแค Nong Khae							54.7	189.1	821.6	+133.3
49	อยุธยา AYUTTHAYA							22.4	48.7	298.5	-283.7
51	ผักไห่ Phak Hai							24.5	94.5	565.1	- 42.3
52	บางบาล Bang Ban							37.6	74.6	624.5	- 5.2
54	บางไทร Bang Sai						9.1	16.2	25.3	445.9	-186.1
57	หนองเสือ Nong Sua							21.9	89.9	533.6	-135.2
60	ลำลูกกา Lam Luk Ka							22.1	53.4	622.2	+ 60.1
62	บางบัวทอง Bang Bua Thong							25.4	25.4	588.6	+ 61.3
80	ท่าม่วง Tha Muang							15.3	45.8	465.2	+127.8
82	บางเลน Bang Len							25.8	71.1	522.8	+ 74.9
83	นครชัยศรี Nakhon Chaisi							19.5	38.3	565.0	+152.5
86	โพธาราม Photharam							30.7	94.8	645.8	+149.5
89	สมุทรสงคราม SAMUT SONGKHRAM							15.5	40.4	627.1	+260.6
90	บางคนที Bang Khonthi							29.1	64.6	549.9	+123.5
94	สมุทรปราการ SAMUT PRAKAN							40.0	90.5	840.5	+232.7
95	บางพลี Bang Phli							39.8	107.6	717.7	+ 71.2
	ภาคตะวันออก EASTERN PART										
1	นครนายก NAKHON NAYOK							21.6	146.1	1007.2	+164.4

สถานีฝน	Station	วันที่และจำนวนน้ำฝนเป็นมิลลิเมตร Date and amount of rainfall in millimetres กรกฎาคม July 17	18	19	20	21	22	23	ฝนรวม มม. Total rainfall mm.	ฝนรวมตั้งแต่ 1 มกราคม Accumulative rainfall since 1 January ปริมาณ มม. Amount mm.	สูงต่ำกว่าปกติ Above or below Normal
2 บานนา	Ban Na							21.9	156.7	738.9	-143.9
3 ปากพลี	Pak Phli							22.6	84.9	578.0	-259.3
5 ประจันตคาม	Prachantakham							37.5	66.2	673.9	-107.5
13 ฉะเชิงเทรา	CHACHOENGSAO					3.3	4.2	6.9	28.4	512.0	- 48.1
16 พานทอง	Phan Thong							12.7	29.9	532.7	+ 43.9
22 บานคาย	Ban Khai							3.5	10.9	628.6	- 11.3
27 ตราด	TRAT							48.8	221.0	2201.7	+392.5
28 เขาสมิง	Khao Saming							19.2	135.9	1912.3	+769.2
29 แหลมงอบ	Laem Ngop							35.7	43.3	1446.2	
ภาคใต	SOUTHERN PART										
1 เพชรบุรี	PHETCHABURI							17.8	73.1	652.3	+262.9
3 บานลาด	Ban Lat							8.1	32.1	539.8	+137.8
5 ชะอำ	Cha-am							39.2	39.2	465.1	+141.0
8 ปราณบุรี	Pran Buri	11.9						19.5	31.4	314.1	
11 สวี	Sawi							6.3	21.3	1083.8	+385.4
41 ยะลา	YALA							13.6	13.6	506.4	
42 ยะหา	Yaha							47.5	47.5	412.3	
47 ยิงอ	Yi-ngo						42.5		72.7	528.0	

REMARKS

1. **Meteorological Department's Station** (with * mark). Rainfall observation is performed daily at 07.00 a.m. by the Meteorological Department's personnel. Therefore the daily amount of rainfall in this publication means the total amount of rainfall in 24 hr. peripd from 07.00 a.m. of the recorded date to 07.00 a.m. of the following day.

2. **Voluntary Rainfall Station** (without * mark) located at District and Province. Rainfall observation is performed daily at 09.00 a.m. by the voluntary observer. The daily amount of rainfall means the total amount of rainfall in 24 hr. period from 09.00 a.m. of the recorded date to 09.00 a.m. of the following day.

3. **Rainfall and Temperature Data.** The daily rainfall and temperature observations are submitted to the Meteorological Department soon after the measurement by the following means :—

   — By radio or telegraph from the Meteorological Department's stations.
   — By telegraph from voluntary rainfall stations

   Those daily reports generally arrive at the Meteorological Department from about 07.00 a.m. to 07.00 p.m.

4. **Rainfall Intensity in 1 day** (24 hours)

Light Rainfall	amounts	0.1 — 10.0 millimetres
Moderate Rainfall	,,	10.1 — 35.0 ,,
Heavy Rainfall	,,	35.1 — 90.0 ,,
Very Heavy Rainfall	,,	90.1 millimetres and above
Blank	represents	No rainfall or observation of rainfall does not arrive in time for publication.
T	,,	Trace or light rainfall with amount less than 0.1 millimetres.

Various Data in this publication are published hurriedly to service the user. Therefore the user should be cautious in using them. If there is any doubts please inquired the Meteorological Statistics Subdivision of the Climatology Division for further informations by dialing the number 3916054 and 3910178.

Meteorological Department
Bangkok Metropolis

Climatology Division.

- กำหนดออก สัปดาห์ละ 1 ฉบับ ปีละ 52 ฉบับ
- ค่าบำรุง ฉบับละ 5 บาท ปีละ 150 บาท
- การบอกรับ ติดต่อที่กองภูมิอากาศ กรมอุตุนิยมวิทยา

โทร. 3916054

พิมพ์ที่โรงพิมพ์กรมอุตุนิยมวิทยา กระทรวงคมนาคม กรุงเทพมหานคร

นายสมิทธ ธรรมสโรช ผู้พิมพ์ผู้โฆษณา 2521

M06.1/593
T364wl

CENTRAL
LIBRARY
AUG 18 1978
N.O.A.A.
U. S. Dept. of Commerce

กรมอุตุนิยมวิทยา กระทรวงคมนาคม

รายงานอากาศประจำสัปดาห์ ระหว่างวันที่ ๓๑ กรกฎาคม – ๖ สิงหาคม ๒๕๒๑

และ

การคาดหมายลักษณะอากาศ ระหว่างวันที่ ๗ – ๑๓ สิงหาคม ๒๕๒๑

ฉบับที่ ๓๑/๒๕๒๑

น.อ. ดร. ขจิต บัวจิตติ ร.น.

อธิบดีกรมอุตุนิยมวิทยา

METEOROLOGICAL DEPARTMENT

MINISTRY OF COMMUNICATIONS

BANGKOK, THAILAND

WEEKLY WEATHER REPORT

DURING THE PERIOD 31 JULY – 6 AUGUST 1978

AND

WEATHER OUTLOOK

DURING 7 – 13 AUGUST 1978

No 31/1978

Capt. Kajit Buajitti R.T.N.

Director – General

หมายเหตุ

1. **สถานีของกรมอุตุนิยมวิทยา** (มีเครื่องหมาย *) ทำการตรวจวัดจำนวนฝน ตกเวลา 07.00 น. ทุกวัน โดยเจ้าหน้าที่ของกรมอุตุนิยมวิทยา ดังนั้น จำนวนฝนรายวันในรายงานเล่มนี้ หมายถึงปริมาณฝนรวมในช่วงเวลา 24 ชั่วโมง ตั้งแต่เวลา 07.00 น. ของวันที่แจ้งไว้ในรายงาน จนถึงเวลา 07.00 น. ของวันรุ่งขึ้น

2. **สถานีฝนอำเภอและจังหวัด** (ไม่มีเครื่องหมาย *) ทำการ ตรวจวัด จำนวนฝนตกเวลา 09.00 น. ทุกวัน โดยเจ้าหน้าที่ ที่อยู่ในอำเภอหรือจังหวัดที่ได้รับแต่งตั้งจากกรมอุตุนิยมวิทยา ดังนั้น จำนวนฝนรายวัน หมายถึงปริมาณฝนรวมในช่วงเวลา 24 ชั่วโมง ตั้งแต่เวลา 09.00 น. ของวันที่แจ้งไว้ในรายงานจนถึงเวลา 09.00 น. ของวันรุ่งขึ้น

3. **ข้อมูลฝนและอุณหภูมิ** ที่พิมพ์ในรายงานเล่มนี้ เป็นข้อมูลที่เจ้าหน้าที่ผู้ทำการตรวจรายงานมายังกรมอุตุนิยมวิทยา ทุกวันภายหลังการตรวจ

   — สถานีของกรมอุตุนิยมวิทยา รายงานทางวิทยุโทรศัพท์หรือโทรเลข

   — สถานีฝนอำเภอและจังหวัด รายงานทางโทรเลข

   รายงานดังกล่าวนี้ กรมอุตุนิยมวิทยา จะได้รับ ตั้งแต่เวลาประมาณ 07.00 น. จนถึงเวลา 19.00 น.

4. **เกณฑ์ฝนใน 1 วัน** (24 ชั่วโมง)

ฝนเล็กน้อย	จำนวนตั้งแต่	0.1 — 10.0 มิลลิเมตร
ฝนปานกลาง	„	10.1 — 35.0 „
ฝนหนัก	„	35.1 — 90.0 „
ฝนตกหนักมาก	„	90.1 มิลลิเมตร ขึ้นไป
ช่องว่าง	หมายความว่า	ไม่มีฝนตกหรือยังไม่ได้รับรายงาน
T	„	ฝนตกน้อยไม่ถึง 0.1 มิลลิเมตร

ข้อมูลต่าง ๆ เหล่านี้ได้ดำเนินการจัดพิมพ์โดยรีบด่วน เพื่อสนองความต้องการแก่ผู้ใช้ จึงยังไม่ได้ทำการตรวจสอบ ฉะนั้น ผู้ใช้จึงควรพิจารณาข้อมูลก่อนที่จะนำไปใช้ หากมีข้อสงสัยประการใด โปรดติดต่อสอบถามเจ้าหน้าที่ งานสถิติอุตุนิยมวิทยา กองภูมิอากาศ โทรศัพท์ 3910054 และ 3910178

กองภูมิอากาศ กรมอุตุนิยมวิทยา
กรุงเทพมหานคร

การคาดหมายลักษณะอากาศใน ๗ วันข้างหน้า

ทั้งแต่วันที่ ๗ – ๑๓ สิงหาคม ๒๕๒๑

ลักษณะทั่วไป

ร่องความกดอากาศต่ำจะพาดผ่านตอนบนของ พม่า ลาว และเวียดนาม

ภาคเหนือ ภาคตะวันออกเฉียงเหนือ	จะมีฝนกระจายเกือบทั่วไป โดยมีฝนตกหนักบางแห่งส่วนมากทางตอนบนของภาค
ภาคกลาง ภาคตะวันออกรวมทั้งชายฝั่ง	จะมีฝนหรือฝนฟ้าคะนองกระจาย
ภาคใต้ฝั่งตะวันออก	จะมีฝนกระจายส่วนมากทางตอนบนของภาค
ภาคใต้ฝั่งตะวันตก	จะมีฝนกระจายเกือบทั่วไป
กรุงเทพมหานคร	จะมีฝนหรือฝนฟ้าคะนองกระจายในระหว่างบ่ายถึงค่ำ

กรมอุตุนิยมวิทยา

๗ ส.ค. ๒๑

Weather outlook for the period 7 - 13 August 1978

General Situation

Low pressure trough will lie across the northern portion of Burma, Laos and Vietnam.

Northern Part: Northeastern Part:	Almost widespread rain with local heavy falls mainly in the upper portion of the part.
Central Part: Eastern Part and Coastal Area:	Scattered showers or thundershowers.
Southern Thailand East Coast:	Scattered showers mainly in the northern portion of the part.
Southern Thailand West Coast:	Almost widespread rain.
Bangkok Metropolis:	Scattered showers or thundershowers during afternoon and evening.

Meteorological Department

7 August 1978

สรุปลักษณะอากาศทั่วไปในรอบสัปดาห์

ระหว่างวันที่ ๓๑ กรกฎาคม – ๖ สิงหาคม ๒๕๒๑

๑. ลมมรสุมตะวันตกเฉียงใต้ที่พัดปกคลุมบริเวณอ่าวไทยมีกำลังปานกลางเกือบตลอดสัปดาห์ ลักษณะเช่นนี้ทำให้เกือบทั่วประเทศมีฝนกระจายกับมีฝนหนักบางแห่ง เว้นแต่บริเวณภาคใต้ฝั่งตะวันออกมีฝนเป็นแห่ง ๆ ตลอดสัปดาห์

๒. รายงานอุณหภูมิสูงสุดในภาคต่าง ๆ ของประเทศไทยมีดังนี้.–

ภาคเหนือ	๓๔.๗ °ซ.ที่ อ.เมือง	จ.ตาก	เมื่อวันที่	๒ ส.ค.
ภาคตะวันออกเฉียงเหนือ	๓๕.๙ °ซ.ที่ อ.เมือง	จ.นครราชสีมา	"	๔ ส.ค.
ภาคกลาง	๓๔.๕ °ซ.ที่ อ.เมือง	จ.สุพรรณบุรี	"	๒ ส.ค.
ภาคตะวันออก	๓๓.๔ °ซ.ที่ อ.อรัญประเทศ	จ.ปราจีนบุรี	"	๒ ส.ค.
ภาคใต้	๓๔.๗ °ซ.ที่ อ.เมือง	จ.ปัตตานี	"	๑ ส.ค.

๓. รายงานฝนสูงสุดในภาคต่าง ๆ ของประเทศไทยมีดังนี้.–

ภาคเหนือ	๔๓.๒ มม.ที่ อ.เมือง	จ.เชียงราย	เมื่อวันที่	๑ ส.ค.
ภาคตะวันออกเฉียงเหนือ	๑๔๗.๔ มม.ที่ อ.โขงเจียม	จ.อุบลราชธานี	"	๓ ส.ค.
ภาคกลาง	๖๔.๔ มม.ที่ อ.เสาไห้	จ.สระบุรี	"	๑ ส.ค.
ภาคตะวันออก	๑๐๒.๗ มม.ที่ อ.เมือง	จ.จันทบุรี	"	๔ ส.ค.
ภาคใต้	๔๑.๗ มม.ที่ อ.ยะหา	จ.ยะลา	"	๓ ส.ค.

กรมอุตุนิยมวิทยา

๗ ส.ค. ๒๑

Weekly Weather Summary

Period 31 July – 6 August 1978

1. Throughout most of the week, moderate southwest monsoon prevailed over the Gulf of Thailand. Consequently scattered rainshowers with isolated heavy falls were recorded almost part of the Country except for Southern Thailand East Coast, widely scattered rainshowers were experienced throughout the week.

2. Hight temperature in various parts of Thailand were as follows:-

Northern Part	34.7°C. at Amphoe Muang	Tak	on	2 Aug.
Northeastern Part	35.9°C. at Amphoe Muang	Nakhon Ratchasima	"	4 Aug.
Central Part	34.5°C. at Amphoe Muang	Suphan Buri	"	2 Aug.
Eastern Part	33.4°C. at Aranyaprathet	Prachin Buri	"	2 Aug.
Southern Part	34.7°C. at Amphoe Muang	Pattani	"	1 Aug.

3. Heaviest rainfall in various parts of Thailand were as follows:-

Northern Part	83.2 mm. at Amphoe Muang	Chiang Rai	on	1 Aug.
Northeastern Part	147.4 mm. at Khong Chiam	Ubon Ratchathani	"	3 Aug
Central Part	68.5 mm. at Sao Hai	Saraburi	"	1 Aug.
Eastern Part	102.7 mm. at Amphoe Muang	Chanthaburi	"	4 Aug.
Southern Part	91.7 mm. at Yaha	Yala	"	3 Aug.

Meteorological Department

7 August 1978

ข่าวอากาศเพื่อการเกษตรประจำสัปดาห์

เมื่อวันที่ 31 กรกฎาคม – 6 สิงหาคม 2521 ปรากฏว่า ลมมรสุมตะวันตกเฉียงใต้ที่พัดปกคลุมบริเวณอ่าวไทยมีกำลังปานกลางเกือบตลอดสัปดาห์ ลักษณะเช่นนี้ทำให้เกือบทั่วประเทศมีฝนกระจายกับมีฝนหนักบางแห่ง เว้นแต่บริเวณภาคใต้ฝั่งตะวันออกมีฝนเป็นแห่ง ๆ ตลอดสัปดาห์

ตั้งแต่วันที่ 7 – 13 สิงหาคม คาดว่าจะมีฝนตกแผ่กระจายตั้งแต่อ่าวไทยขึ้นไปถึงภาคเหนือและภาคตะวันออกเฉียงเหนือ กับจะมีฝนตกหนักเป็นบางแห่งบริเวณจังหวัดเชียงราย เลย อุดรธานี หนองคาย และนครพนม ส่วนภาคใต้ด้านฝั่งตะวันตกจะมีฝนหนาแน่น โดยมีฝนตกหนักบริเวณจังหวัดระนอง พังงา และภูเก็ต สำหรับมรสุมตะวันตกเฉียงใต้ในอ่าวไทยและทะเลอันดามันจะมีกำลังค่อนข้างแรง ซึ่งอาจเป็นอันตรายต่อชาวประมงและเรือขนาดเล็กได้ ดังนั้นควรระมัดระวังไว้ด้วย

ข้อควรทราบ

ฤดูฝนปีนี้ตั้งแต่เดือนพฤษภาคมถึงเดือนกรกฎาคมปรากฏว่ามีฝนตกค่อนข้างสม่ำเสมอแผ่กระจายทั่วไปในภาคต่าง ๆ สภาพเช่นนี้จะเป็นผลดีต่อการเกษตร ถึงแม้บางแห่งมีฝนมากจนเกิดน้ำท่วม แต่ระดับน้ำก็ลดลงอย่างรวดเร็ว ไม่ทำความเสียหาย พืชกลับเจริญงอกงามดีเพราะได้รับปุ๋ยซึ่งน้ำพัดพามา และบัดนี้ก็ย่างเข้าเดือนสิงหาคมแล้ว ประเทศไทยจะมีฝนหนาแน่นขึ้นโดยเฉพาะภาคเหนือ และภาคตะวันออกเฉียงเหนือ ดังนั้นชาวนาชาวไร่ควรรีบเพาะปลูก มิฉะนั้นแล้วหากน้ำมากเกินไป จะทำให้พืชผลเสียหายได้.

กรมอุตุนิยมวิทยา

7 สิงหาคม 2521

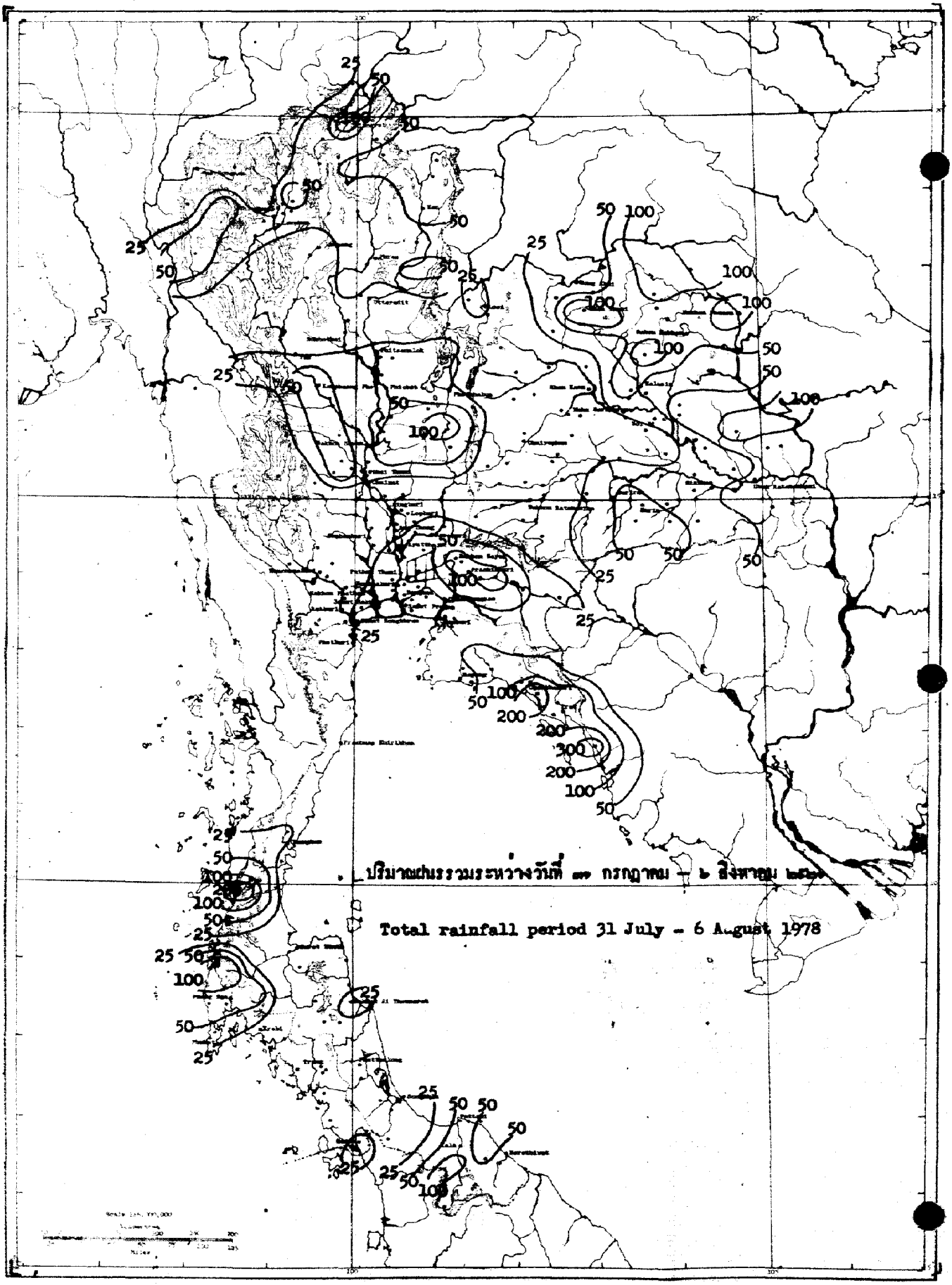
ปริมาณฝนรวมระหว่างวันที่ ๓๑ กรกฎาคม – ๖ สิงหาคม ๒๕๒๑
Total rainfall period 31 July – 6 August 1978

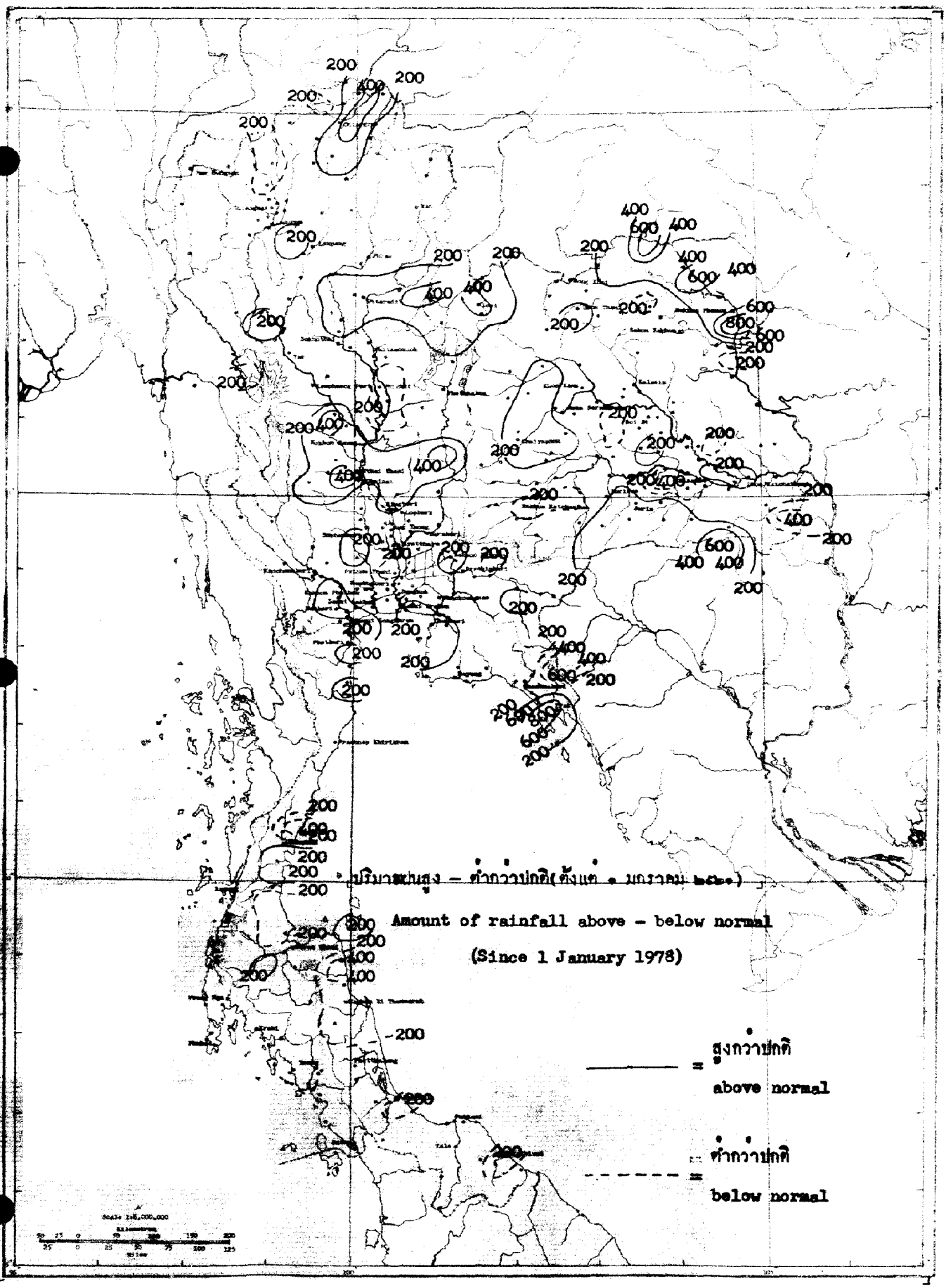
ปริมาณฝนสูง – ต่ำกว่าปกติ (ตั้งแต่ 1 มกราคม
Amount of rainfall above – below normal
(Since 1 January 1978)
สูงกว่าปกติ
above normal
ต่ำกว่าปกติ
below normal

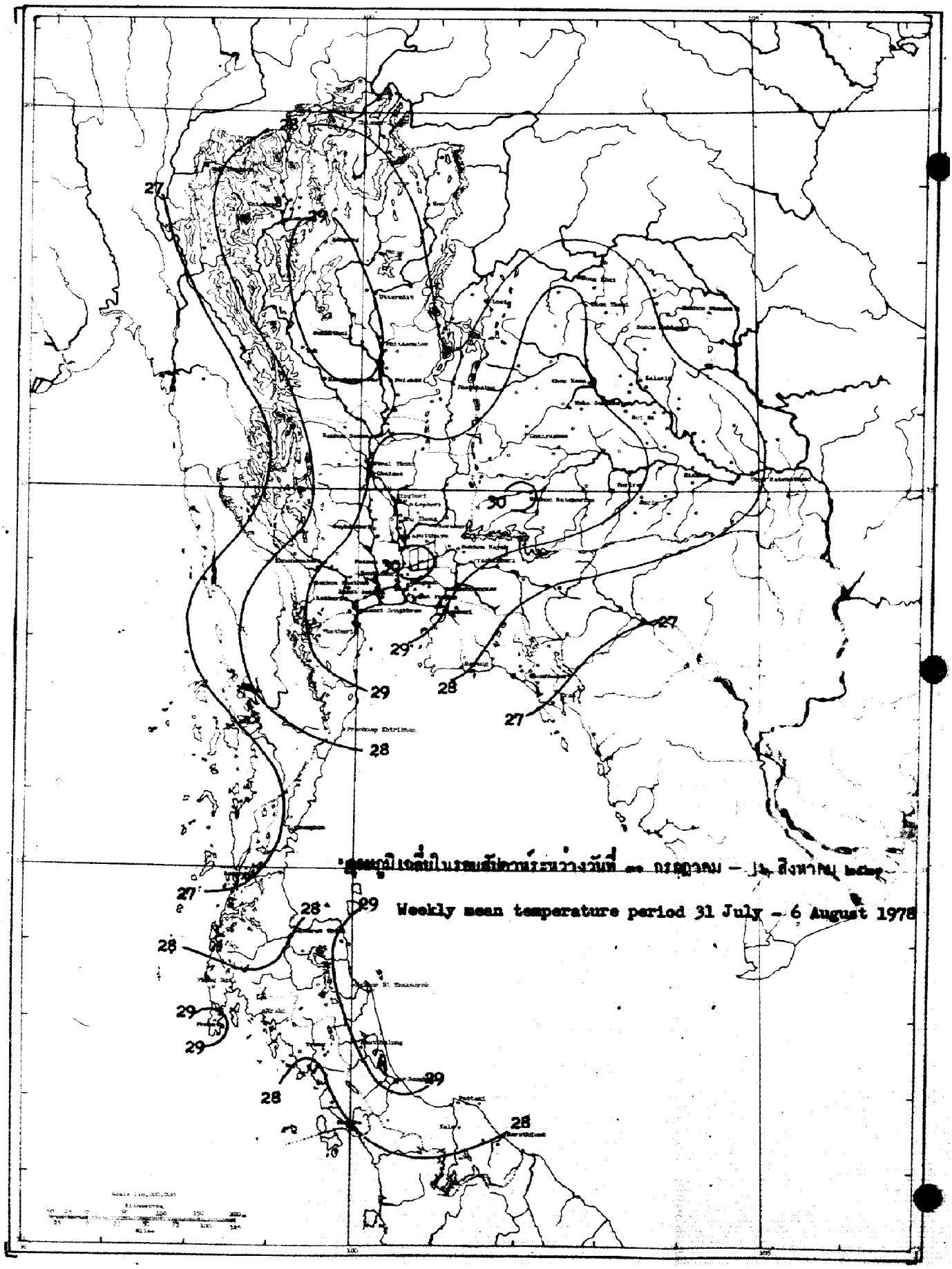

แผนภูมิอากาศเฉลี่ยในรอบสัปดาห์ระหว่างวันที่ 31 กรกฎาคม – 6 สิงหาคม 2521

Weekly mean temperature period 31 July – 6 August 1978

สถานีฝน	Station	วันที่และจำนวนน้ำฝนเป็นมิลลิเมตร Date and amount of rainfall in millimeters							ฝนรวม มม. Total rainfall mm.	ฝนรวมตั้งแต่ 1 มกราคม Accumulative rainfall since 1 January	
		กรกฎาคม – สิงหาคม July – August								ปริมาณ มม. Amount mm.	สูงต่ำกว่าปกติ Above or below Normal
		31	1	2	3	4	5	6			
ภาคเหนือ	**NORTHERN PART**										
1 **เชียงราย**	CHIANG RAI*			0.7	83.2	6.5	8.8	3.5	102.7	1374.5	+411.7
2 แม่สาย	Mae Sai			T	T	15.3	4.5		19.8	1160.1	+265.7
3 เชียงแสน	Chiang Saen					17.8	40.0		57.8	1337.8	+499.3
4 เชียงของ	Chiang Khong				7.4	4.9	8.3	4.3	24.9	1060.0	+223.2
5 แม่จัน	Mae Chan			1.1	12.5	5.4	14.6		33.6	1094.4	-231.3
6 แม่สรวย	Mae Suai	22.6		3.5		7.5			33.6	699.9	+ 23.7
7 เทิง	Thoeng			32.5			3.0		35.5	1006.0	+121.7
8 เชียงคำ	Chiang Kham			77.0	5.0				82.0	608.5	-119.0
9 เวียงป่าเป้า	Wiang Pa Pao			1.6	9.2				10.8	559.0	+ 1.0
10 พาน	Phan			2.9	21.9		1.9		26.7	964.9	+358.6
11 แม่ใจ	Mae Chai	3.7	13.7	4.7	3.0	38.5			63.6	781.4	+ 76.3
12 พะเยา	Phayao	14.4			10.5				24.9	644.5	+ 96.5
13 จุน	Chun			~~2.9~~	~~2.9~~						
14 **แม่ฮ่องสอน**	MAE HONG SON*			0.5	0.5	10.6	8.3		19.9	693.5	+ 19.9
15 ปาย	Pai			9.7		6.4			16.1	579.9	-103.2
16 ขุนยวม	Khun Yuam			4.4	8.0				12.4	790.2	+163.5
17 แม่ลาน้อย	Mae La Noi		5.1	14.6	24.7	29.8	2.9		77.1	682.2	
18 แม่สะเรียง	Mae Sariang*		6.0	7.8	12.5	45.3	3.7	4.3	79.6	694.3	+ 250
19 **เชียงใหม่**	CHIANG MAI*			1.2	4.1	10.4		1.0	16.7	788.3	+173.9
20 ฝาง	Fang	5.0		5.1			6.3		16.4	821.1	+177.5
21 แม่อาย	Mae Ai									108.0	
22 เชียงดาว	Chiang Dao									513.3	-245.1
23 แม่แตง	Mae Taeng	1.2	4.8	3.8	0.7				10.5	655.6	+ 70.0
24 แม่ริม	Mae Rim	2.8	2.8						5.6	314.0	-231.9
25 สันทราย	San Sai			16.6	36.2	9.0			61.8	680.2	+ 98.7
26 ดอยสะเก็ด	Doi Saket	11.3		1.2	14.2	0.8			27.5	653.7	+121.5
27 สันกำแพง	San Kamphaeng									408.3	- 2.5
28 หางดง	Hang Dong		2.0	41.2		7.0			13.2	735.6	+222.4
29 สารภี	Saraphi	6.0		2.0	2.4	5.5			15.9	530.7	
30 สันป่าตอง	San Pa Tong									669.8	+183.2
31 จอมทอง	Chom Thong			2.2					2.2	636.2	+220.9
32 ฿อด	Hot	1.7		5.2	3.0				9.9	429.5	- 77.9
33 **ลำพูน**	LAMPHUN			6.1	21.6				27.7	694.6	+254.1
34 ป่าซาง	Pa Sang									697.6	+252.1
35 ลี้	Li			1.1		2.0			3.1	558.2	- 25.9
36 **ลำปาง**	LAMPANG*		2.3		4.5	15.3	T	0.2	22.3	552.9	+ 23.1
37 งาว	Ngao	2.2	5.7		8.5	23.6			40.0	784.9	+127.8
38 แจ้ห่ม	Chae Hom	2.4							2.4	457.9	- 4.8
39 เกาะคา	Ko Kha				2.2	16.5			18.7	579.6	+ 48.6
40 สบปราบ	Sop Prap	1.3	5.8	1.2	T				8.3	728.3	+195.2

สถานีฝน Station		วันที่และจำนวนน้ำฝนเป็นมิลลิเมตร Date and amount of rainfall in millimetres							ฝนรวม มม. Total rainfall mm.	ฝนรวมตั้งแต่ 1 มกราคม Accumulative rainfall since 1 January	
		กรกฎาคม – สิงหาคม July – August								ปริมาณ มม. Amount mm.	สูงต่ำกว่าปกติ Above or below Normal
		31	1	2	3	4	5	6			
41 เถิน	Thoen									612.9	+170.0
42 แม่พริก	Mae Phrik										
43 แพร่	PHRAE*			T	22.0	0.8	0.3	12.3	35.4	679.3	+129.6
44 สอง	Song										
45 สูงเม่น	Sung Men									443.3	- 25.4
46 เด่นชัย	Den Chai	5.0			16.9				21.9	714.8	+ 43.0
47 น่าน	NAN*		5.3	2.6	1.4			0.8	10.1	624.0	- 99.8
48 ทุ่งช้าง	Thung Chang			18.1					18.1	959.5	+ 17.6
49 เชียงกลาง	Chiang Klang			2.0	5.2				7.2	391.7	
50 ท่าวังผา	Tha Wang Pha*		0.6	25.5	33.2	8.0	T	1.0	68.3	769.3	-114.7
51 ปัว	Pua			52.1	2.5				54.6	731.1	+ 28.7
52 สา	Sa		48.2	1.8	1.2				51.2	575.6	- 61.6
53 นาน้อย	Na Noi										
54 อุตรดิตถ์	UTTARADIT*			8.7		2.0		T	10.7	1016.5	+274.4
55 ฟากท่า	Fak Tha	2.2			3.5				5.7	798.3	+147.7
56 น้ำปาด	Nam Pat	9.1		14.9	1.2				25.2	1040.0	+403.7
57 สนามบินอุตรดิตถ์	Uttaradit Airport*										
58 ท่าปลา	Tha Pla			54.4	3.0	13.0			70.4	988.2	+334.6
59 ลับแล	Laplae	43.3							43.3	996.8	+256.5
60 ตาก	TAK*				3.8	5.7			9.5	482.6	- 1.3
61 เขื่อนภูมิพล	Bhumibol Dam*		T			2.1	0.2	0.1	2.4	642.4	+209.3
62 บ้านตาก	Ban Tak	8.4							8.4	580.3	+191.3
63 แม่ระมาด	Mae Ramat										
64 แม่สอด	Mae Sot*		6.1	1.8	0.8	8.1	5.5	11.9	34.2	544.5	-301.7
65 สุโขทัย	SUKHOTHAI	17.4							17.4	546.4	+ 28.8
66 ทุ่งเสลี่ยม	Thung Saliam									377.1	-123.7
67 สวรรคโลก	Sawankhalok									759.3	+300.7
68 กงไกรลาศ	Kong Krailat	2.6		1.2		6.0			9.8	656.6	+ 22.1
69 บ้านด่านลานหอย	Ban Dan Lan Hoi										
70 พิษณุโลก	PHITSANULOK*		0.1	0.4	3.1	24.9	3.1	0.9	32.5	666.0	- 45.0
71 นครไทย	Nakhon Thai									92.8	
72 พรหมพิราม	Phrom Phiram			9.5		7.1			16.6	617.1	+146.8
73 วังทอง	Wang Thong	6.1				68.7	3.0		77.8	768.8	+ 44.8
74 บางกระทุ่ม	Bang Krathum	8.4			22.9				31.3	508.9	-221.7
75 กำแพงเพชร	KAMPHAENG PHET	54.5			9.8	11.8	2.7		78.8	635.1	+ 82.8
76 พรานกระต่าย	Phran Kratai									652.7	- 35.9
77 คลองขลุง	Khlong Khlung									592.6	- 23.1
78 ขาณุวรลักษบุรี	Khanu Woralaksaburi	22.6		14.8	15.7	2.7	25.8		81.6	1156.1	+502.9
79 พิจิตร	PHICHIT	1.9	4.4	32.8	2.9	2.7			44.7	538.5	-203.3
80 สามง่าม	Sam Ngam	17.2			22.3				39.5	726.6	+ 98.1
81 ตะพานหิน	Taphan Hin			7.8		0.7			8.5	611.4	- 44.7

สถานีฝน	Station	วันที่และจำนวนน้ำฝนเป็นมิลลิเมตร Date and amount of rainfall in millimetre							ฝนรวม มม. Total rainfall mm.	ฝนรวมตั้งแต่ 1 มกราคม Accumulative rainfall since 1 January.	
		กรกฎาคม – สิงหาคม July – August								ปริมาณ มม. Amount mm.	สูงต่ำกว่าปกติ Above or below Normal
		31	1	2	3	4	5	6			
82 บางมูลนาค	Bang Mun Nak									219.8	-362.7
83 โพทะเล	Pho Thale									281.3	-272.8
84 เพชรบูรณ์	PHETCHABUN*		15.5	T		0.8	0.9	6.9	24.1	656.3	- 41.7
85 หล่มเก่า	Lom Kao		4.5		26.8	17.5			48.8	635.6	+ 70.7
86 หล่มสัก	Lom Sak*		0.1	7.1	5.7	2.6	0.1	0.4	16.0	759.6	+189.8
87 ชนแดน	Chon Daen				1.1				1.1	808.9	+153.4
88 หนองไผ่	Nong Phai	8.6	3.4	71.5	6.9		9.5		99.9	857.9	+151.8
89 วิเชียรบุรี	Wichian Buri*			0.7	4.9		64.1	3.2	72.9	1196.3	+519.9
ภาคตะวันออกเฉียงเหนือ	NORTHEASTERN PART										
1 เลย	LOEI*		5.9	T	14.4	21.7	T	T	42.0	1107.1	+432.3
2 เชียงคาน	Chiang Khan	9.5	12.2						21.7	981.7	+258.9
3 ท่าลี่	Tha Li									546.1	+ 91.8
4 ด่านซ้าย	Dan Sai	17.9							17.9	855.4	+256.0
5 วังสะพุง	Wang Saphung	2.6		2.9					5.5	1084.9	+438.1
6 หนองคาย	NONG KHAI			2.9	7.8	3.3	9.8		23.8	1042.6	+ 10.6
7 ศรีเชียงใหม่	Si Chiang Mai			3.8					3.8	1255.1	+176.5
8 ท่าบ่อ	Tha Bo	16.7	5.5	4.5	1.2				27.9	233.3	
9 โพนพิสัย	Phon Phisai			18.0	8.4				26.4	1274.7	+216.4
10 บึงกาฬ	Bung Kan	16.6	1.2	105.7	20.6	10.2	2.4		156.7	2466.5	+875.5
11 เซกา	Seka			85.0	22.9	40.4	15.3		163.6	1290.1	+348.7
12 อุดรธานี	UDON THANI			77.0	6.8	33.0	1.6		118.4	1138.3	+240.3
13 เพ็ญ	Phen		11.2	9.0		10.3			30.5	934.2	+179.3
14 กุมภวาปี	Kumphawapi		9.8	12.2	3.5	1.7			27.2	620.9	- 11.3
15 หนองหาร	Nong Han	13.9		39.6	17.5	68.9	0.9		140.8	846.8	+130.3
16 หนองบัวลำภู	Nong Bua Lam Phu										
17 สกลนคร	SAKON NAKHON*		6.2	33.1	0.1	4.4	14.0	17.4	75.2	951.7	+ 57.0
18 วานรนิวาส	Wanon Niwat	26.6		7.5	29.5	56.5			120.1	752.4	-290.5
19 สว่างแดนดิน	Sawang Daen Din			12.6	18.9	25.8	3.6		6019	836.4	-138.5
20 พรรณานิคม	Phanna Nikhom			3.6	34.3	30.0	20.9		88.8	822.3	-122.6
21 นครพนม	NAKHON PHANOM		1.7	41.1	7.9	0.6	59.0	22.9	133.2	238867	+980.9
22 บ้านแพง	Ban Phaeng	5.3	3.8	91.3	6.2	24.8	15.2		146.6	2400.1	+681.7
23 ท่าอุเทน	Tha Uthen	7.1	4.2		38.1	46.3			95.7	1572.2	+261.7
24 นาแก	Na Kae	6.2	2.2	17.5	T	T	8.3		34.2	908.2	- 6.6
25 ธาตุพนม	That Phanom	7.0	6.8	36.2					50.0	792.1	-230.3
26 มุกดาหาร	Mukdahan*		1.6	1.6	T.	T	T	T	3.2	1003.4	+111.6
27 กาฬสินธุ์	KALASIN	17.4		16.9					34.3	718.2	- 58.5
28 ยางตลาด	Yang Talat	15.5		40.7	1.7				57.9	720.1	- 5.9
29 สหัสขันธ์	Sahatsakhan	51.3	11.5	93.1					155.9	895.9	+ 82.9
30 กุฉินารายณ์	Kuchinarai	5.8	31.7				2.4		39.9	820.6	- 56.2
31 คมสวัสดิ์	Kamalasai	T	3.5	1.4	T				4.9	743.7	+ 0.6
32 ร้อยเอ็ด	ROI ET*		1.0	1.8	0.1		T	T	2.9	941.1	+178.6

สถานีฝน	Station	วันที่และจำนวนน้ำฝนเป็นมิลลิเมตร Date and amount of rainfall in millimeters							ฝนรวม มม. Total rainfall mm.	ฝนรวมตั้งแต่ 1 มกราคม Accumulative rainfall since 1 January	
		กรกฎาคม – สิงหาคม July – August								ปริมาณ มม. Amount mm.	สูงต่ำกว่าปกติ Above or below Normal
		31	1	2	3	4	5	6			
33 โพนทอง	Phon Thong			78.5					78.5	707.7	-143.4
34 ธวัชบุรี	Thawatchaburi										
35 อาจสามารถ	At Samat										
36 เสลภูมิ	Selaphum										
37 จตุรพักตร์พิมาน	Chaturaphak Phiman									836.1	+285.5
38 เกษตรวิสัย	Kaset Wisai			16.0					16.0	656.4	- 56.2
39 สุวรรณภูมิ	Suwannaphum	2.5		2.1	5.0				9.6	432.2	-409.7
40 มหาสารคาม	MAHA SARAKHAM			13.5					13.5	619.3	-170.0
41 เชียงยืน	Chiang Yun									677.8	- 73.3
42 กันทรวิชัย	Kantharawichai			26.2					26.2	686.4	+ 28.6
43 โกสุมพิสัย	Kosum Phisai*		5.3	0.1					5.4	621.3	-133.7
44 บรบือ	Borabu									500.6	-221.8
45 วาปีปทุม	Wapi Pathum									484.1	-232.1
46 พยัคฆภูมิพิสัย	Phayakkhaphum Phisai									704.9	- 17.0
47 ขอนแก่น	KHON KAEN*		3.1	9.2			1.0	T	13.3	723.7	+ 61.7
48 น้ำพอง	Nam Phong	5.4							5.4	676.2	+ 92.5
49 ภูเวียง	Phu Wiang	17.4							17.4	884.0	+201.3
50 ชุมแพ	Chum Phae		9.0						9.0	454.9	-114.2
51 มัญจาคีรี	Mancha Khiri		3.5						3.5	530.7	- 77.5
52 ชนบท	Chonnabot									638.4	+ 18.4
53 บ้านไผ่	Ban Phai		19.5						19.5	925.4	+246.6
54 พล	Phon						4.8		4.8	672.9	+ 25.0
55 หนองสองห้อง	Nor Song Hong						0.8		0.8	934.2	+216.0
56 ชัยภูมิ	CHAIYAPHUM*			7.9	T		6.5	3.4	17.8	967.8	+310.3
57 เกษตรสมบูรณ์	Kaset Sombun		5.2						5.2	382.3	- 40.7
58 ภูเขียว	Phu Khieo		9.1						9.1	777.2	+253.9
59 คอนสวรรค์	Khon Sawan									802.6	+221.1
60 จัตุรัส	Chatturat						22.1		22.1	683.4	+ 63.2
61 บำเหน็จณรงค์	Bamnet Narong									635.4	- 32.9
62 นครราชสีมา	NAKHON RATCHASIMA*				3.1	T	0.1		3.2	367.5	-245.6
63 บัวใหญ่	Bua Yai										
64 คง	Khong									573.0	+ 49.1
65 ด่านขุนทด	Dan Khun Thot									610.4	+ 85.4
66 โนนไทย	Non Thai									746.9	+165.9
67 โนนสูง	Non Sung									666.2	+ 21.2
68 พิมาย	Phimai										
69 สีคิ้ว	Sikhiu									678.8	+139.9
70 สูงเนิน	Sung Noen									547.0	+ 0.8
71 ปักธงชัย	Pak Thong Chai									361.0	-162.9
72 โชคชัย	Chok Chai*			10.4	0.1				10.5	654.3	+151.3
73 ครบุรี	Khon Buri									431.5	- 60.6

สถานีฝน	Station	วันที่และจำนวนน้ำฝนเป็นมิลลิเมตร Date and amount of rainfall in millimeters กรกฎาคม – สิงหาคม July – August							ฝนรวม มม. Total rainfall mm	ฝนรวมตั้งแต่ 1 มกราคม Accumulative rainfall since 1 January	
		31	1	2	3	4	5	6		ปริมาณ มม. Amount mm.	สูงต่ำกว่าปกติ Above or below Normal
74 บุรีรัมย์	BURI RAM									168.0	
75 พุทไธสง	Phutthaisong			3.9					3.9	852.0	+166.2
76 สตึก	Satuk	8.9			8.4	12.4	17.0		46.7	1102.3	+391.0
77 ลำปลายมาศ	Lam Phai Mat				11.3				11.3	474.5	-252.2
78 นางรอง	Nang Rong				1.1	24.5			25.6	825.4	+207.9
79 สุรินทร์	SURIN		0.1	7.4	58.8	T		0.4	66.7	955.8	+238.0
80 รัตนบุรี	Rattanaburi	31.9			12.9				44.8	1020.6	+300.7
81 ท่าตูม	Tha Tum			2.1	9.6	4.6	0.4		16.7	831.6	+196.2
82 ศีขรภูมิ	Sikhoraphum										
83 ปราสาท	Prasat			51.2	26.4				77.6	866.6	+198.2
84 สังขะ	Sangkha						68.5		68.5	915.2	+273.8
85 ศรีสะเกษ	SI SA KET									454.9	-298.1
86 ราษีไศล	Rasi Salai	27.8			14.4				42.2	635.2	- 29.6
87 กันทรารมย์	Kantharatom	5.8	1.9	3.6	14.4	65.2			90.9	830.6	+163.8
88 ขุขันธ์	Khukhan		15.5						15.5	720.6	+ 68.4
89 ขุนหาญ	Khun Han									1391.8	+679.4
90 กันทรลักษ์	Kantharalak		20.5	8.1					28.9	800.9	+ 68.6
91 อุบลราชธานี	UBON RATCHATHANI		4.2	5.5	22.5	54.0	0.6		86.8	1044.3	+118.3
92 เขมราฐ	Khemarat	26.9	71.6	2.7	5.7				106.9	816.3	- 30.9
93 อำนาจเจริญ	Amnat Charoen	6.3	73.5	1.4	32.6	8.4			122.2	995.4	+ 93.0
94 ยโสธร	Yasothon				12.0				12.0	569.4	-219.9
95 ตระการพืชผล	Trakan Phutphon	7.4	14.6	4.6	23.1	12.8			62.5	1011.7	+160.0
96 มหาชนะชัย	Maha Chana Chai	9.2		0.6	27.2		1.6		38.6	1057.7	+234.7
97 เขื่องใน	Khuang Nai				20.6				20.6	1103.1	+301.5
98 โขงเจียม	Khong Chiam				147.4				147.4		
99 เดชอุดม	Det Udom	14.2	11.5	11.9	3.7	13.3	9.0		63.6	448.7	-437.7
100 บุณฑริก	Buntharik		46.3			26.1			72.4	986.2	+ 58.6
ภาคกลาง	CENTRAL PART										
1 นครสวรรค์	NAKHON SAWAN			15.5	13.0	T	19.9	0.1	48.5	619.0	+ 57.0
2 บรรพตพิสัย	Banphot Phisai	5.4			22.4				27.8	825.4	+373.8
3 ชุมแสง	Chumsaeng	1.6		5.9	10.3		33.0		50.8	693.1	+127.5
4 หนองบัว	Nong Bua										
5 ลาดยาว	Lat Yao	33.3		24.3	4.8		12.1		74.5	1003.3	+553.8
6 ท่าตะโก	Tha Tako	21.5		22.0			31.5		75.0	743.5	+222.1
7 พยุหคีรี	Phayuha Khiri	9.2					33.3		42.5	764.7	+301.3
8 ตาคลี	Takhli									477.8	-136.3
9 อุทัยธานี	UTHAI THANI									561.4	+ 88.8
10 สว่างอารมณ์	Sawang Arom			4.5			7.7		12.2	835.9	+342.0
11 บ้านไร่	Ban Rai	3.6							3.6	736.5	+259.6
12 ทัพทัน	Thap than	13.5		5.6	7.0		55.5		81.6	986.2	+427.6
13 หนองฉาง	Nong Chang	19.4				11.4				1013.7	+495.9

สถานีฝน	Station	วันที่และจำนวนน้ำฝนเป็นมิลลิเมตร Date and amount of rainfall in millimeters							ฝนรวม มม. Total rainfall mm.	ฝนรวมตั้งแต่ 1 มกราคม Accumulative rainfall since 1 January	
		กรกฎาคม – สิงหาคม July – August								ปริมาณ มม. Amount mm.	สูงต่ำกว่าปกติ Above or below Normal
		31	1	2	3	4	5	6			
14 หนองขาหย่าง	Nong Khayang								0.0	1013.7	+495.9
15 ชัยนาท	CHAI NAT	14.0							14.0	603.8	+166.3
16 มโนรมย์	Manorom	25.1					5.7		30.8	720.3	+204.6
17 วัดสิงห์	Wat Sing	13.3							13.3	739.3	+201.4
18 หันคา	Hankha									457.7	- 4.9
19 สิงห์บุรี	SING BURI									711.9	+226.2
20 อินทร์บุรี	In Buri									477.6	- 47.5
21 บางระจัน	Bang Rachan									742.5	+194.0
22 พรหมบุรี	Phrom Buri									423.7	-161.5
23 ลพบุรี	LOP BURI*				2.0		4.0		6.0	610.3	- 51.8
24 บ้านหมี่	Ban Mi									552.3	+ 53.1
25 บัวชุม	Bua Chum*		0.4				0.6	19.3	20.3	739.7	+116.1
26 ชัยบาดาล	Chai Badan		9.0						9.0	694.6	+141.6
27 พัฒนานิคม	Phatthana Nikhom		1.4						1.4	274.6	-290.5
28 โคกสำโรง	Khok Samrong	4.1							4.1	420.5	- 86.5
29 ท่าวุ้ง	Tha Wung		7.8						7.8	491.4	-178.8
30 สุพรรณบุรี	SUPHAN BURI*		4.0	1.0	9.8		T	1.7	16.5	767.9	+223.8
31 เดิมบางนางบวช	Doembang Nangbuat									384.2	- 83.7
32 สามชุก	Sam Chuk		2.9						2.9	583.2	+118.7
33 ดอนเจดีย์	Don Chedi										
34 ศรีประจันต์	Si Phrachan										
35 อู่ทอง	U Thong									538.5	+111.4
36 บางปลาม้า	Bang Pa Ma		20.5						20.5	393.7	+ 11.4
37 สองพี่น้อง	Song Phi Nong		9.7						9.7	621.0	+273.5
38 อ่างทอง	ANG THONG		7.0	2.5	4.0				13.5	666.1	+ 62.7
39 โพธิ์ทอง	Pho Thong		16.4						16.4	421.0	-160.2
40 ไชโย	Chaiyo		15.0						15.0	548.7	+ 42.2
41 วิเศษชัยชาญ	Wiset Chai Chan		25.6						25.6	598.1	- 15.8
42 ป่าโมก	Pa Mok		41.1						41.1	533.9	- 24.6
43 สระบุรี	SARABURI		11.9		22.1				34.0	789.9	+ 13.3
44 พระพุทธบาท	Pha Phutthabat										
45 บ้านหมอ	Ban Mo				25.3				25.3	625.8	+ 5.5
46 เสาไห้	Sao Hai		68.5		29.1				97.6	963.2	+189.9
47 แก่งคอย	Kaeng Khio		41.3		5.1				46.4	739.5	+ 21.1
48 หนองแค	Nong Khae		1.2		15.4	1.8			18.4	887.3	+155.5
49 พระนครศรีอยุธยา	PHRA NAKHON SI AYUTTHAYA		26.0	6.7	11.0				43.7	408.1	-139.2
50 ท่าเรือ	Tha Rua		50.4	9.6	6.6				66.6	714.9	- 28.6
51 ผักไห่	Phak Hai		18.0		2.5				20.5	617.6	- 18.5
52 บางบาล	Bang Ban				34.5				34.5	715.1	+ 44.2
53 เสนา	Sena				24.0				24.0	421.5	-201.5
54 บางไทร	Bang Sai									502.4	-121.5

สถานีฝน	Station	วันที่และจำนวนน้ำฝนเป็นมิลลิเมตร Date and amount of rainfall in millimeters กรกฎาคม – สิงหาคม July – August							ฝนรวม มม. Total rainfall mm.	ฝนรวมตั้งแต่ 1 มกราคม Accumulative rainfall since 1 January	
		31	1	2	3	4	5	6		ปริมาณ มม. Amount mm.	สูงต่ำกว่าปกติ Above or below Normal
55 บางปะอิน	Bang Pa-in									522.2	-105.7
56 ปทุมธานี	PATHUM THANI									273.5	-333.0
57 หนองเสือ	Nong Sua		3.3		28.0	15.6			46.9	636.4	- 70.9
58 ธัญบุรี	Thanyaburi				16.7	38.9			55.6	268.5	
59 รังสิต	Rangsit		0.2						0.2	495.2	-160.9
60 ลำลูกกา	Lam Luk Ka	1.2	10.2	T	6.4	37.6			55.4	735.5	+125.5
61 นนทบุรี	NONTHABURI										
62 บางบัวทอง	Bang Bua Thong		3.2						3.2	606.8	+ 54.5
63 ธนบุรี	THON BURI										
64 ตลิ่งชัน	Taling Chan										
65 บางขุนเทียน	Bang Khun Thian										
66 ราษฎร์บูรณะ	Rat Burana										
67 กรุงเทพมหานคร	BANGKOK METROPOLIS		18.8	0.2	5.0	T	T	5.0	29.0	805.5	+143.3
68 สนามบินดอนเมือง	Don Muang Airport*		19.9	2.4	3.8	6.9		4.4	37.4	757.5	+114.5
69 บางเขน	Bang Khen		9.2	8.6	3.2				21.0	701.9	+ 78.5
70 มีนบุรี	Min Buri									177.6	
71 ลาดกระบัง	Lat Krabang									234.5	
72 ศูนย์วิจัยบางนา	Bangk Na*				1.0		T	26.8	27.8	708.9	
73 กาญจนบุรี	KANCHANABURI*		4.2	2.2	14.0			2.8	23.2	539.9	+ 68.1
74 สังขละบุรี	Sangkhla Buri										
75 เหมืองปีล็อก	Pilok										
76 ทองผาภูมิ	Thong Pha Phum*		3.7	2.8	3.6	1.0	2.6	16.0	29.7	713.6	-189.1
77 ศรีสวัสดิ์	Si Sawat										
78 ไทรโยค	Sai Yok										
79 พนมทวน	Phanom Thuan		T	T					[illegible]	451.5	+145.8
80 ท่าม่วง	Tha Muang			2.0	12.5				14.5	537.8	+268.1
81 นครปฐม	NAKHON PATHOM		5.7	11.1					16.8	491.1	- 27.6
82 บางเลน	Bang Len	1.5			3.2				4.7	534.9	+ 68.2
83 นครชัยศรี	Nakhon Chaisi			2.4	28.6	4.4			35.4	613.7	+186.2
84 ราชบุรี	RATCHABURI									142.9	
85 บ้านโป่ง	Ban Pong	T		10.0	6.2	T			16.2	648.6	+245.6
86 โพธาราม	Photharam				6.1				6.1	685.3	+156.7
87 ดำเนินสะดวก	Damnoen Saduak										
88 ปากท่อ	Pak Tho	0.4		2.4					2.8	597.9	+165.7
89 สมุทรสงคราม	SAMUT SONGKHRAM			2.7					2.7	693.9	+312.6
90 บางคณฑี	Bang Khonthi			25.0					25.0	622.8	+175.5
91 อัมพวา	Amphawa			11.3					11.3	581.7	+168.2
92 สมุทรสาคร	SAMUT SAKHON									621.1	+ 74.0
93 กระทุ่มแบน	Kratum Baen		6.7	6.3	32.1				45.1	683.8	+126.2
94 สมุทรปราการ	SAMUT PRAKAN									903.9	+267.5
95 บางพลี	Bang Phli									774.3	+111.2

สถานีฝน Station	วันที่และจำนวนน้ำฝนเป็นมิลลิเมตร Date and amount of rainfall in millimeters							ฝนรวม มม. Total rainfall mm.	ฝนรวมตั้งแต่ 1 มกราคม Accumulative rainfall since 1 January	
	กรกฎาคม – สิงหาคม July – August								ปริมาณ มม. Amount mm.	สูงต่ำกว่าปกติ Above or below Normal
	31	1	2	3	4	5	6			
ภาคตะวันออก EASTERN PART										
1 นครนายก NAKHON NAYOK	1.6		39.1	72.8	41.8			155.3	1245.7	+250.4
2 บ้านนา Ban Na		20.5		19.4				39.9	851.5	-181.1
3 ปากพลี Pak Phli				52.8				52.8	706.4	-289.6
4 องครักษ์ Ongkharak		35.8		42.2				78.0	870.2	- 42.1
5 ปราจีนบุรี PRACHIN BURI*		14.0	3.4	6.5	2.1		0.6	26.6	1018.4	-115.3
6 ประจันตคาม Prachantakham		67.5						67.5	795.4	-153.2
7 บ้านสร้าง Ban Sang				65.0				65.0	833.4	- 6.3
8 ศรีมหาโพธิ Si Maha Phot		96.5	79.6	0.8		2.0		178.9	1052.3	+110.7
9 กบินทร์บุรี Kabin Buri*		25.8	26.3	2.1	13.8	4.0	0.2	72.2	1048.0	+230.5
10 สระแก้ว Sa Kaeo										
11 วัฒนานคร Watthana Nakhon		4.9		1.5	8.7			15.1	752.3	- 65.1
12 อรัญประเทศ Aranyaprathet*		1.3	3.1	0.8	17.9	4.4	10.7	38.2	752.2	- 50.1
13 คลองเขื่อน CHACHOENGSAO				28.0				28.0	627.7	- 18.0
14 บ้านโพธิ์ Ban Pho								0.0	534.3	- 99.0
15 ชลบุรี CHON BURI*				0.2	T		25.2	25.4	870.1	+215.4
16 พานทอง Phan Thong	15.7							15.7	617.1	+ 81.2
17 บ้านบึง Ban Bung									254.1	
18 เกาะสีชัง Ko Sichang*		1.4				6.7	5.7	13.8	519.5	- 18.9
19 ศรีราชา Si Racha		4.7						4.7	849.8	+325.3
20 สัตหีบ Sattahip*		20.1			T	7.7		27.8	819.2	+191.1
21 ระยอง RAYONG		24.5				11.6		36.1	217.6	
22 บ้านค่าย Ban Khai	5.3	24.7	T			20.4		60.4	726.1	+ 17.7
23 แกลง Klaeng	6.8	42.7		T	18.2	13.0		80.7	1037.7	- 17.1
24 จันทบุรี CHANTHABURI*		71.3	23.1	3.6	102.7	42.1	6.0	248.8	1796.6	+ 90.8
25 ท่าใหม่ Tha Mai		73.2	23.4					96.6	1432.1	- 22.3
26 มะขาม Makham		52.4		14.2				66.6	789.9	-685.4
27 ตราด TRAT	12.7	86.7		22.4	33.5	27.0		182.3	2515.0	+388.6
28 เขาสมิง Khao Saming	21.3	40.8	94.5	5.6	15.8	23.2		182.2	2182.5	+804.6
29 แหลมงอบ Laem Ngop		29.8		9.9				39.7	1500.5	
30 คลองใหญ่ Khlong Yai*		17.3	84.0	33.4	74.4	18.3	75.1	302.5	2513.9	-107.5
ภาคใต้ SOUTHERN PART										
1 เพชรบุรี PHETCHABURI								0.0	712.1	+275.9
2 บ้านแหลม Ban Laem										
3 บ้านลาด Ban Lat					16.6			16.6	652.0	+202.8
4 ท่ายาง Tha Yang			2.1					2.1	349.4	+ 20.6
5 ชะอำ Cha-am								0.0	514.7	+195.9
6 ประจวบคีรีขันธ์ PRACHUAP KHIRI KHAN*		0.2			15.0	2.0	5.8	23.0	661.3	+138.4
7 หัวหิน Hua Hin*				0.1	9.3	9.8	T	19.2	697.3	+305.8
8 ปราณบุรี Pran Buri									347.2	
9 ชุมพร CHUMPHON*		0.7	2.8	7.5	0.3	2.6	5.0	18.9	1239.9	+322.0

สถานีฝน	Station	วันที่และจำนวนน้ำฝนเป็นมิลลิเมตร Date and amount of rainfall in millimeters							ฝนรวม มม. Total rainfall mm.	ฝนรวมตั้งแต่ 1 มกราคม Accumulative rainfall since 1 January	
		กรกฎาคม – สิงหาคม July - August								ปริมาณ มม. Amount mm.	สูงต่ำกว่าปกติ Above or below Normal
		31	1	2	3	4	5	6			
10 ท่าแซะ	Tha Sae	6.1	8.9	7.1	3.3		2.5		27.9	383.2	-545.3
11 สวี	Sawi		2.5			8.6			11.1	1129.0	+367.0
12 หลังสวน	Lang Suan								0.0	341.8	-354.4
13 **สุราษฎร์ธานี**	**SURAT THANI***			T	2.0	16.0	1.8	4.0	23.8	768.8	+128.4
14 ไชยา	Chaiya					12.3			12.3	497.6	- 41.7
15 เกาะสมุย	Ko Samui*					7.5		0.7	8.2	848.4	+363.9
16 พุนพิน	Phunphin			1.7	1.6	7.7	1.5		12.5	825.9	+209.5
17 ท่าฉาง	Tha Chang								0.0	597.3	-265.8
18 กาญจนดิษฐ์	Kanchanadit										
19 บ้านนาสาร	Ban Na San										
20 **นครศรีธรรมราช**	**NAKHON SI THAMMARAT***				35.0	1.5			36.5	598.7	-201.9
21 สิชล	Sichon						7.3		7.3	261.4	-433.8
22 ท่าศาลา	Tha Sala								0.0	520.1	+ 8.3
23 ฉวาง	Chawang								0.0	114.6	
24 ทุ่งสง	Thung Song								0.0	669.0	- 89.7
25 ร่อนพิบูลย์	Ron Phibun								0.0	340.5	-297.5
26 ปากพนัง	Pak Phanang								0.0	294.4	-265.8
27 **พัทลุง**	**PHATTHALUNG**								0.0	130.0	
28 ควนขนุน	Khuan Khanun										
29 ปากพยูน	Pak Phayun										
30 เขาชัยสน	Khao Chaison								0.0	466.1	
31 **สงขลา**	**SONGKHLA***				T				0.0	368.3	-286.0
32 รัตภูมิ	Rattaphum								0.0	531.3	-123.0
33 หาดใหญ่	Hat Yai			8.0		T		0.3	8.3	358.5	
34 สะเดา	Sadao										
35 **ปัตตานี**	**PATTANI***			0.2	2.2	85.5		0.3	88.2	388.7	- 39.2
36 หนองจิก	Nong Chik										
37 ยะหริ่ง	Yaring								0.0	247.2	
38 มายอ	Mayo				30.0	12.0			42.0	419.4	
39 โคกโพธิ์	Khok Pho										
40 ปะนาเระ	Panare										
41 **ยะลา**	**YALA**				32.2	38.2			70.4	601.4	
42 ยะหา	Yaha				91.7	19.8	11.8		123.3	123.3	
43 รามัน	Raman				45.7				45.7	628.2	
44 บันนังสตา	Bannang Satar					72.2			72.2	72.2	
45 เบตง	Betong									718.9	
46 **นราธิวาส**	**NARATHIWAT***			4.2	81.0		5.7	0.3	91.2	557.5	-333
47 ยี่งอ	Yi-ngo			30.2	20.1				50.3	584.1	
48 ระแงะ	Rangae										
49 ตากใบ	Tak Bai									18.3	
50 สุไหงโกลก	Sungai Kolok						50.1		50.1	50.1	

สถานีฝน	Station	วันที่และจำนวนน้ำฝนเป็นมิลลิเมตร Date and amount of rainfall in millimeters							ฝนรวม มม. Total rainfall mm.	ฝนรวมตั้งแต่ 1 มกราคม Accumulative rainfall since 1 January	
		กรกฎาคม – สิงหาคม July – August								ปริมาณ มม. Amount mm.	สูงต่ำกว่าปกติ Above or below Normal
		31	1	2	3	4	5	6			
51 ระนอง	RANONG		3.4	17.8	25.1	32.7	76.7	92.7	248.4	2611.1	+286.4
52 กระบุรี	Kra Buri	12.6				11.9	19.1		43.6	916.9	
53 พังงา	PHANGNGA		15.8	35.3	28.5				79.6	1008.3	-345.4
54 ตะกั่วป่า	Takua Pa		T	27.3	35.2	55.1	2.8	9.3	129.7	2725.8	
55 กะปง	Kapong	3.6	5.6	70.4	60.5				140.1	3003.2	
56 ท้ายเหมือง	Thai Muang			17.6	15.7	43.7			77.0	1914.9	
57 ตะกั่วทุ่ง	Takua Thung			47.6	15.5	16.8			79.9	1654.9	
58 ทับปุด	Thap Put			30.0	11.4	33.6			75.0	1507.1	
59 ภูเก็ต	PHUKET*		T		0.2	1.6		T	1.8	1119.9	- 21.3
60 สนามบินภูเก็ต	Phuket Airport*			4.9	T	7.8		0.2	12.9	1484.5	+151.5
61 กระบี่	KRABI								0.0	1162.5	
62 อ่าวลึก	Ao Luk			3.2	18.2	19.3			40.7	1430.1	
63 คลองท่อม	Khlong Tom	0.9		1.3	4.9	11.7			18.8	1404.9	
64 ตรัง	TRANG		0.4	2.0		10.6	2.5	T	15.5	1299.8	+106.9
65 สนามบินตรัง	Trang Airport*								0.0	1357.6	
66 สิเกา	Sikao						10.4		10.4	1183.3	
67 ย่านตาขาว	Yan Ta Khao								17.2	1134.8	
68 ปะเหลียน	Palian		1.9		15.3				26.4	958.0	
69 สตูล	SATUN		2.7	7.5	9.5	4.5	T	2.2	30.0	970.9	
70 ทุ่งหว้า	Thung Wa				30.0						

สถานีฝน	Station	วันที่และจำนวนน้ำฝนเป็นมิลลิเมตร Date and amount of rainfall in millimeters							ฝนรวม มม. Total rainfall mm.	ฝนรวมตั้งแต่ 1 มกราคม Accumulative rainfall since 1 January	
		กรกฎาคม – สิงหาคม July – August								ปริมาณ มม. Amount mm.	สูงต่ำกว่าปกติ Above or below Normal
		31	1	2	3	4	5	6			
กรุงเทพมหานคร	**BANGKOK METROPOLIS**										
1 สถานีเครื่องรับสังวิทยุนนทบุรี	Overseas Radio Receiving Station	1.5	5.6	19.1	12.1	9.0		3.5	50.8	618.7	
2 ว.ว. การช่างนนทบุรี	Nonthaburi Trade School		9.4	14.2		6.9		4.8	35.3	297.9	
3 พลังงานปรมาณูแห่งชาติ	Atomic Energy For Peace	1.0	9.6	11.0		T	T	3.2	24.8	420.2	
4 กองกำกับการรถวิทยุฯ	MMP. Sub Division Car Center								0.0	423.3	
5 วิทยาลัยครูจันทรเกษม	Chankasem College Education		7.4	24.9				5.7	38.0	458.5	
6 การไฟฟ้าฝ่ายผลิต	Electrical Supply Authority								0.0	245.3	
7 ศูนย์ฝึกการบินพลเรือน	Civil Aviation Training Center								0.0	125.2	
8 ว.ว. โยธินบูรณะ	Yothin Burana School								0.0	39.9	
9 สถานีรถไฟบางบำหรุ	Bang Bamru Railway Station										
10 ว.ว. พาณิชการสยาม	Siam Commercial School		9.0	17.0	8.6			11.0	45.6	209.9	
11 ว.ว. การประชาสัมพันธ์	Public Relation School	2.0	4.5	13.7	3.4			11.8	35.4	497.4	
12 ว.ว. สามเสนนอก	Sam Sen Nok School			2.6				4.6	7.2	10.1	
13 มหาวิทยาลัยรามคำแหง	Ramkhamhaeng University		1.2					6.3	7.5	468.7	
14 ว.ว. ศรีอุดัย	Sri Udai School		6.8		11.6		5.3	3.8	27.5	615.7	
15 ว.ว. จิตรลดา	Chitlada School										
16 เขตบางกะปิ	Bangkapi Boundary										
17 เขตหนองจอก	Nong Chok Boundary	T	6.9	T	9.8				16.7	616.2	
18 กระทรวงศึกษาธิการ	Ministry of Education		16.3						16.3	284.7	
19 ว.ว. ช่างกลวิทยา	Changkol Vitthaya School	0.8		0.1	0.1			5.3	6.3	415.2	
20 ร. 1 พัน 2 รอ.	Second Infantry Battalion										
21 บ้านมนังคศิลา	Ban Manangkha Sila			T					T	345.9	
22 ว.ว. ไหมสมสมร	Kasit Samosorn School	7.5	11.2	1.7	4.5				24.9	639.0	
23 ประตูน้ำปทุมวัน	Pathumwan Irr.	T	13.2					3.4	16.6	568.7	
24 ว.ว. เฉลิมสาสน์ศึกษา	Chaloemsart Suksa School								0.0	207.3	
25 วิทยาลัยเพาะช่าง	Poh Chang College								0.0	153.2	
26 ว.ว. มาสเตอร์เดอี	Master Dei School		12.1	1.4	1.5			3.8	18.8	442.4	
27 สถานีจ่ายไฟฟ้าบางกะปิ	Sup Centes of Electrial Supply. Bangkapi			2.0	3.2			4.2	9.4	411.2	
28 วิทยาลัยพาณิชการธนบุรี	Thonburi Commercial College		13.2	5.5				9.6	28.3	467.5	
29 วิทยาลัยครูบ้านสมเด็จ	Bansomdet Teacher College	T	1.7	1.7			6.8		10.2	97.0	
30 เขตคลองสาน	Khlong San Boundary										
31 ว.ว. เตรียมทหาร	Armed Force Academy Preparatory-School	..						9.7	9.7	467.4	
32 ว.ว. กรุงเทพคริสเตียน	Bangkok Christian College	19.2							19.2	618.8	
33 ว.ว. สตรีวิทย์	Srivikorn School								0.0	91.6	
34 ประตูน้ำพระโขนง	Prakhanong Irr.	1.5	5.2					10.0	16.7	489.1	
35 ว.ว. สมศึกษา	Somsit Suksa School										
36 ว.ว. ยานนาเวศวิทยาคม	Yanaves Vitthayakhom School		9.7					7.7	17.4	259.1	
37 ว.ว. พระโขนง	Prakhanong School										
38 ว.ว. ช่องนนทรี	Chong Nonthri School		4.2					13.8	18.0	594.4	

อุณหภูมิสูงสุดและต่ำสุดประจำวันที่ ๓๑ กรกฎาคม – ๖ สิงหาคม ๒๕๒๑

Daily Max. and Min. Temperature 31 July – 6 August 1978

สถานี Station	อุณหภูมิสูงสุดและต่ำสุดเป็นองศา ซ. Max. and Min. Temperature in degree C.							เฉลี่ยสูงสุด ต่ำสุด Average Max. Min.	เฉลี่ยในสัปดาห์ Weekly Mean	ค่าปกติประจำเดือน Monthly Normal
	31	1	2	3	4	5	6			
ภาคเหนือ NORTHERN PART										
1 เชียงราย CHIANG RAI	30.4 24.0	32.7 23.4	31.8 24.4	29.2 24.4	31.7 24.0	31.6 23.1	30.7 23.2	31.2 23.8	27.5	26.6
2 แม่ฮ่องสอน MAE HONG SON	31.6 25.0	31.8 24.6	32.0 24.6	32.2 24.3	28.5 24.2	30.5 23.2	31.0 23.8	31.1 24.2	27.7	27.0
3 เชียงใหม่ CHIANG MAI	31.7 23.0	32.5 25.2	32.8 25.6	32.4 24.6	32.1 25.0	31.0 23.6	32.0 25.4	32.1 24.6	28.4	27.0
4 น่าน NAN	32.6 24.5	33.2 24.5	32.8 24.4	31.1 25.0	32.4 24.5	32.0 24.6	31.8 24.6	32.3 24.8	28.4	27.6
5 ท่าวังผา Tha Wang Pha	32.1 24.7	31.8 25.2	32.2 24.5	27.8 22.8	31.5 24.2	29.8 24.2	29.8 24.9	30.7 24.4	27.6	
6 ลำปาง LAMPANG	34.2 24.0	33.9 25.1	33.4 25.3	33.6 24.2	33.5 24.8	31.1 23.6	33.5 23.6	33.3 24.3	28.8	27.6
7 แม่สะเรียง Mae Sariang	30.3 23.2	31.0 24.0	30.0 23.8	28.0 22.1	29.8 23.4	29.0 23.0	31.3 22.4	30.1 23.1	26.6	26.7
8 แพร่ PHRAE	31.8 23.7	33.0 24.8	33.6 25.6	32.7 24.5	31.4 24.0	32.0 23.7	31.4 24.7	32.3 24.4	28.3	27.4
9 อุตรดิตถ์ UTTARADIT	32.1 25.0	33.4 25.2	34.5 26.0	33.6 25.0	32.7 25.3	33.0 25.6	33.0 25.0	33.2 25.3	29.2	28.2
10 ตาก TAK	31.8 24.7	33.6 24.3	34.7 22.6	33.3 25.3	34.7 23.9	32.0 24.1	32.1 24.6	33.2 24.2	28.7	28.3
11 เขื่อนภูมิพล Bhumibol Dam	30.7 23.5	31.3 24.7	34.0 25.6	33.2 25.9	31.9 25.3	30.8 24.4	30.9 24.0	31.8 24.8	28.3	27.9
12 พิษณุโลก PHITSANULOK	33.6 26.5	33.3 24.5	33.1 26.7	32.6 25.3	32.5 25.0	33.1 24.5	31.7 24.8	32.8 25.3	29.1	28.4
13 แม่สอด Mae Sot	30.2 24.0	30.6 23.8	30.8 25.4	30.5 23.5	30.3 23.7	29.0 23.2	27.9 23.4	29.9 23.9	26.9	26.2
14 เพชรบูรณ์ PHETCHABUN	31.8 25.4	31.6 24.0	32.9 26.3	31.9 24.5	32.2 24.2	32.3 25.8	30.7 24.0	31.9 24.9	28.4	27.3
15 หล่มสัก Lom Sak	31.6 24.0	31.0 23.8	33.4 26.1	31.0 24.6	32.2 23.8	31.0 24.5	30.3 24.0	31.5 24.4	28.0	
16 วิเชียรบุรี Wichian Buri	32.2 25.4	33.2 24.0	33.6 24.9	33.0 24.6	33.0 24.4	32.6 25.0	31.9 22.9	32.8 24.5	26.6	
ภาคตะวันออกเฉียงเหนือ NORTHEASTERN PART										
1 หนองคาย NONG KHAI	32.0 23.7	34.0 24.3	34.2 26.4	30.4 23.9	33.1 25.3	32.4 24.1	32.3 25.1	31.6 24.7	28.7	27.8
2 เลย LOEI	30.2 23.7	32.0 24.0	33.3 24.8	31.7 25.2	32.5 24.3	32.6 24.2	31.4 24.2	32.1 24.3	26.1	27.3
3 อุดรธานี UDON THANI	33.0 25.5	31.8 26.3	34.0 26.9	30.1 22.7	31.5 25.6	32.5 24.2	32.0 25.6	32.1 25.3	28.7	27.9
4 สกลนคร SAKON NAKHON	32.3 25.5	30.3 25.5	31.8 26.0	30.1 24.7	32.1 25.4	31.8 23.1	31.6 24.4	31.4 24.9	28.2	27.6
5 นครพนม NAKHON PHANOM	29.1 24.4	30.9 23.9	30.2 25.6	28.9 24.4	31.4 24.5	28.8 24.8	30.1 22.6	29.9 24.0	27.0	27.0
6 มุกดาหาร Mukdahan	32.4 24.4	29.9 24.7	30.5 25.5	30.2 25.5	30.2 25.1	30.7 24.7	30.8 24.9	30.7 25.0	27.8	27.7
7 ขอนแก่น KHON KAEN	32.2 25.6	32.7 25.2	32.8 26.0	31.2 24.5	32.0 25.0	33.2 25.6	32.5 24.6	32.4 25.2	28.8	28.1
8 โกสุมพิสัย Kosum Phisai	32.5 25.4	34.0 25.3	33.0 26.2	24.8	31.7	25.4		32.8 25.4	29.1	
9 ร้อยเอ็ด ROI ET	31.5 25.5	32.1 26.0	32.8 26.7	31.0 25.0	31.2 25.4	32.0 25.3	31.7 25.1	31.8 25.6	28.7	28.0
10 ชัยภูมิ CHAIYAPHUM	31.2 25.9	33.1 25.2	33.1 25.7	30.6 24.1	31.6 24.6	33.0 25.4	31.0 23.3	31.9 24.9	28.4	27.4
11 อุบลราชธานี UBON RATCHATHANI	31.4 24.3	33.0 24.0	31.8 25.0	31.8 24.3	32.0 23.5	32.1 23.8	31.6 25.5	32.0 24.3	28.1	27.8
12 สุรินทร์ SURIN	31.6 24.8	34.0 25.3	33.4 24.8	32.6 24.1	32.6 24.0	32.2 24.7	32.5 25.0	32.7 24.7	28.7	27.8
13 ท่าตูม Tha Tum	31.7 25.1	33.3 24.1	33.4 26.0	25.8	31.6 25.1	31.2 25.2	31.8 24.8	32.2 25.2	28.7	
14 นางรอง Nang Rong	32.0 25.5	34.5 24.9	25.5	33.8	31.6 24.4	24.4		33.0 24.9	29.0	

สถานี	Station	อุณหภูมิสูงสุดและต่ำสุดเป็นองศา ซ. Max. and Min. Temperature in degree C.							เฉลี่ยสูงสุดต่ำสุด	เฉลี่ยในสัปดาห์	ค่าปกติประจำเดือน
		31	1	2	3	4	5	6	Average Max. Min.	Weekly Mean	Monthly Normal
15 นครราชสีมา	NAKHON RATCHASIMA	34.0 25.0	34.5 24.8	35.0 24.6	35.4 24.4	35.9 24.0	35.5 24.4	35.3 24.0	35.1 24.5	29.8	28.1
16 ไชยชัย	Chok Chai	31.8 25.4	34.0 25.2	25.7	31.6	32.1 24.7	25.2		32.4 25.2	28.8	
ภาคกลาง	CENTRAL PART										
1 นครสวรรค์	NAKHON SAWAN	31.7 25.8	32.9 24.7	34.1 26.1	32.9 25.3	33.9 25.4	34.4 25.8	33.2 25.0	33.3 25.4	29.4	28.7
2 ลพบุรี	LOP BURI	31.0 25.5	33.0 26.5	33.0 25.9	32.5 25.7	32.0 24.9	32.2 26.1	32.5 25.0	32.3 25.7	29.0	28.1
3 สุพรรณบุรี	SUPHAN BURI	31.2 25.0	32.0 25.4	34.5 25.5	33.0 25.4	31.5 24.8	32.6 25.4	33.2 24.6	32.6 25.2	28.9	28.7
4 กาญจนบุรี	KANCHANABURI	31.3 24.5	32.2 25.5	33.0 25.9	33.3 24.2	32.2 24.8	33.0 25.0	32.3 25.0	32.5 25.0	28.7	28.4
5 ทองผาภูมิ	Thong Pha Phum	28.0 23.7	30.4 24.0	31.1 24.5	29.0 24.0	30.7 23.6	30.3 23.7	28.1 23.2	29.7 23.8	26.7	
6 สนามบินดอนเมือง	Don Muang Airport	31.5 27.0	33.5 26.8	33.0 27.0	34.0 27.0	34.3 26.3	32.7 25.2	33.5 26.8	33.26 26.6	29.9	28.7
7 กรุงเทพมหานคร	BANGKOK METROPOLIS	31.5 26.2	32.5 26.0	32.4 26.0	32.6 26.0	33.2 25.2	32.4 26.6	33.0 25.8	32.5 26.0	29.3	28.4
8 ศูนย์วิจัย ฯ บางนา	Bang Na	31.4 26.3	32.1 26.0	32.6 26.9	32.0 26.7	33.8 25.8	32.4 26.8	33.4 26.1	32.5 26.4	29.5	
ภาคตะวันออก	EASTERN PART										
1 ปราจีนบุรี	PRACHIN BURI	31.5 26.3	32.0 26.0	30.6 24.5	32.5 25.5	31.3 24.7	30.5 26.0	33.0 26.0	31.6 25.6	28.6	28.1
2 กบินทร์บุรี	Kabin Buri	31.8 25.2	32.6 25.6	31.9 24.1	31.8 25.2	31.6 23.1	31.2 24.7	32.6 23.6	31.9 24.5	28.2	
3 อรัญประเทศ	Aranyaprathet	32.4 25.0	33.0 25.3	33.4 25.5	33.2 25.2	31.5 24.7	31.4 24.6	32.3 24.4	32.5 25.0	28.7	27.9
4 ชลบุรี	CHON BURI	31.5 27.2	31.4 25.4	32.0 26.4	32.0 26.2	32.2 25.1	32.4 26.9	32.4 26.4	32.0 26.2	29.1	28.2
5 เกาะสีชัง	Ko Si Chang	31.2 27.9	31.6 25.4	31.6 28.1	31.3 27.0	30.3 27.3	31.4 27.3	31.0 26.0	31.2 27.0	29.1	28.6
6 สัตหีบ	Sattahip	30.4 26.9	29.3 25.7	31.4 25.7	30.7 27.2	31.5	32.3 26.8	24.0	30.9 25.7	28.3	29.2
7 ระยอง	RAYONG										
8 จันทบุรี	CHANTHABURI	29.1 24.8	27.5 26.6	29.5 23.8	29.7 24.2	30.7 26.3	30.0 23.8	30.7 22.9	29.6 24.6	27.1	27.3
9 คลองใหญ่	Khlong Yai	28.8 23.0	29.1 24.4	29.1 23.8	30.1 23.7	31.3 23.9	31.3 23.2	30.1 22.9	30.0 23.6	26.8	26.7
ภาคใต้	SOUTHERN PART										
1 หัวหิน	Hua Hin	31.4 24.5	31.7 25.7	32.5 26.2	33.0 26.3	33.8 25.6	33.3 25.0	32.5 25.1	32.6 25.5	29.1	28.4
2 ประจวบคีรีขันธ์	PRACHUAP KHIRI KHAN	29.8 24.9	33.3 26.7	32.5 24.5	31.3 26.3	31.4 24.8	31.8 24.7	31.3 24.2	31.6 25.2	28.4	27.9
3 ชุมพร	CHUMPHON	28.0 24.5	32.4 24.0	30.6 24.0	28.9 24.5	31.7 23.4	32.4 24.2	31.2 23.5	30.7 24.0	27.4	27.2
4 สุราษฎร์ธานี	SURAT THANI	31.2 24.3	33.0 24.0	32.3 24.2	29.1 24.5	31.0 23.6	30.2 22.7	32.0 23.5	31.3 23.8	27.5	27.8
5 เกาะสมุย	Ko Samui	31.7 27.1	33.0 27.3	32.4 26.8	30.2 26.5	31.7 24.0	30.7 25.2	31.9 26.2	31.7 26.2	28.9	
6 นครศรีธรรมราช	NAKHON SI THAMMARAT	33.8 26.0	34.6 25.0	34.5 23.1	32.6 23.7	32.0 24.0	32.7 23.8	33.3 23.5	33.4 24.2	28.8	27.9
7 สงขลา	SONGKHLA	32.4 25.5	33.8 25.1	33.2 24.4	31.4 25.0	33.1 25.3	33.4 25.4	34.5 24.2	33.1 25.0	29.1	2833
8 ปัตตานี	PATTANI	31.3 23.2	34.7 22.6	32.6 22.9	33.6 23.0	32.4 23.0	32.6 21.4	32.2 23.2	32.8 22.7	27.7	27.8
9 นราธิวาส	NARATHIWAT	33.4 23.5	34.4 23.6	32.8 23.9	31.3 23.7	32.0 22.3	33.5 23.3	33.7 24.0	33.0 23.5	28.3	27.3
10 ระนอง	RANONG	28.4 24.8	30.6 25.7	30.8 26.2	27.9 24.4	28.4 24.0	30.4 23.4	29.4 23.3	29.4 24.5	27.0	26.4
11 ภูเก็ต	PHUKET	31.6 26.5	32.1 26.8	32.2 26.7	31.7 26.8	31.5 25.9	31.1 25.5	31.1 26.7	31.6 26.4	29.0	27.5
สนามบินภูเก็ต	Phuket Airport	31.2 27.0	31.4 26.5	31.1 26.5	31.0 24.5	31.1 26.2	31.0 25.0	31.5 26.5	31.2 26.0	28.6	27.4
18 สนามบินตรัง	Trang Airport	31.5 25.6	31.8 24.3	31.2 24.6	31.0 24.9	30.0 24.5	31.0 23.0	31.3 23.8	31.1 24.4	27.8	27.2

แก้ไขเพิ่มเติมรายงานจำนวนน้ำฝนเนื่องจากได้รับรายงานภายหลัง สำหรับรายงานอากาศประจำสัปดาห์ ฉบับที่ ๓๐/๒๕๒๑

Corrections for late rainfall data reports in weekly weather report No. 30/1978

สถานีฝน	Station	วันที่และจำนวนน้ำฝนเป็นมิลลิเมตร Date and amount of rainfall in millimeters							ฝนรวม มม.	ฝนรวมตั้งแต่ 1 มกราคม Accumulative rainfall since 1 January	
		กรกฎาคม July									
		24	25	26	27	28	29	30	Total rainfall mm.	ปริมาณ มม. Amount mm.	สูงต่ำกว่าปกติ Above or below Normal
	ภาคเหนือ NORTHERN PART										
5	แม่จัน Mae Chan							10.1	30.3	1060.8	-148.9
6	แม่สรวย Mae Suai							2.8	7.4	666.3	+ 49.3
15	ปาย Pai							42.7	75.8	563.8	-63.4
16	ขุนยวม Khun Yuam					30.0		3.0	86.2	777.8	+211.2
20	ฝาง Fang					15.5		8.2	47.5	804.7	+217.4
24	แม่ริม Mae Rim							14.2	30.7	308.4	-189.1
25	สันทราย San Sai							53.4	53.4	618.4	+ 81.9
26	ดอยสะเก็ด Doi Saket							6.6	14.5	626.2	+134.7
28	หางดง Hang Dong							7.8	100.6	722.4	+250.6
31	จอมทอง Chom Thong							108.4	113.4	634.0	+244.9
33	ลำพูน LAMPHUN							5.1	71.7	666.9	+252.4
34	ป่าซาง Pa Sang							96.3	131.4	697.6	+279.5
35	ลี้ Li							23.4	39.6	555.1	- 3.2
39	เกาะคา Ko Kha							4.8	11.2	560.9	+ 54.2
40	สบปราบ Sop Prap							22.9	35.9	720.0	+209.0
41	เถิน Thoen							45.8	96.0	612.9	+197.6
45	ซุงเมน Sung Men							18.6	69.4	443.3	+ 3.6
48	ทุ่งช้าง Thung Chang					18.2			82.9	941.4	+ 75.0
55	ฟากท่า Fak Tha							34.1	92.6	792.6	+171.2
56	น้ำปาด Nam Pat							33.5	63.8	1014.8	+414.9
62	บ้านตาก Ban Tak							20.2	20.2	571.9	+192.9
67	สวรรคโลก Sawankhalok							11.9	54.4	759.3	+320.5
77	คลองขลุง Khlong Khung							28.8	34.2	652.7	+ 0.6
	ภาคตะวันออกเฉียงเหนือ										
2	เชียงคาน Chaing Khan							97.9	152.1	960.0	+273.4
5	วังสพุง Wabg Saphung							35.6	70.4	1079.4	+458.8
7	ศรีเชียงใหม่ Si Chiang Mai							10.0	104.5	1251.3	+228.9
8	ท่าบ่อ Tha Bo						5.7	9.7	25.1	205.4	
9	โพนพิสัย Phon Pisai							65.6	163.8	1248.3	+285.6
11	เซกา SeKa							89.5	245.6	1126.5	+288.3
22	บ้านแพง Ban Phaeng							43.5	443.8	2253.5	+739.1
23	ท่าอุเทน Tha Uthen							4.6	255.2	1476.5	+281.4
30	กุฉินารายณ์ Kuchinarai							31.5	127.3	780.7	- 16.8
38	เกษตรวิสัย Kaset Wisai							18.0	22.3	640.4	- 39.0
42	กันทรวิชัย Kantharawichai							8.3	12.9	660.2	+ 31.4
49	ภูเวียง Phu Wiang							22.5	68.5	866.6	+208.9
66	โนนไทย Non Thai							15.8	25.9	746.9	+195.0
67	โนนสูง Non Sung							11.2	22.4	666.2	+ 51.1

สถานีที่	Station	วันที่และจำนวนน้ำฝนเป็นมิลลิเมตร Date and amount of rainfall in millimeters							ปริมาณ mm. Total rainfall mm.	ฝนรวมตั้งแต่ 1 มกราคม Accumulative rainfall since 1 January	
		กรกฎาคม July								ปริมาณ mm. Amount mm.	สูงต่ำกว่าปกติ Above or below Normal
		24	25	26	27	28	29	30			
75	พุทไธสง Phutthaisong							5.6	6.2	848.1	+194.2
76	สตึก Satuk							8.5	12.4	1055.6	+377.2
88	ขุขันธ์ Khukhan							31.5	31.5	705.1	+104.3
90	กันทรลักษ์ Kantharalak							8.0	59.3	772.0	+ 75.6
93	อำนาจเจริญ Ammat Chaeoen							31.0	51.6	873.2	+ 41.4
95	ตระการพืชผล Trakan Phutphon							38.4	131.0	949.2	+158.7
96	มหาชนะชัย Maha Chana Chai							22.6	87.5	1019.1	+257.0
97	เขื่องใน Khung Nai							18.6	94.4	1082.5	+338.5
99	เดชอุดม Det Udom							14.0	31.0	385.1	-445.1
100	บุณฑริก Buntharik							36.3	69.8	913.8	+ 49.7
	ภาคกลาง CENTRAL PART										
2	บรรพตพิสัย Banphot Phisai							43.6	46.7	797.6	+346.7
3	ชุมแสง Chumsaeng							1.4	60.6	642.3	+ 76.7
5	ลาดยาว Lat Yao							8.7	50.7	928.8	+479.3
12	ทัพทัน Thap Than							3.7	43.7	904.6	+346.0
18	หนองขาหย่าง Nong Khayang							7.3	82.7	1013.7	+495.9
19	สิงห์บุรี SING BURI							2.4	26.0	711.9	+286.2
29	ท่าวุ้ง Tha Wung							2.9	13.7	483.6	-186.6
32	สามชุก Sam Chuk							7.6	21.7	580.3	+115.8
38	อ่างทอง ANG THONG							9.0	90.5	652.6	+ 49.2
44	พระพุทธบาท Pra Phutthabat							13.2	48.5	587.5	
50	ท่าเรือ Tha Rua							12.3	24.9	648.3	- 95.2
52	บางบาล Bang Ban							32.7	56.1	680.6	+ 9.7
55	บางปะอิน Bang Pa-in							7.1	30.0	522.2	-105.7
85	บ้านโป่ง Ban Pong							5.2	45.7	632.4	+229.4
86	โพธาราม Photharam							5.1	33.4	679.2	+150.6
88	ปากท่อ Pak Tho							9.4	42.1	595.1	+162.9
89	สมุทรสงคราม SAMUT SONGKHRAM							30.0	64.1	691.2	+309.9
90	บางคนที Bang Khonthi						17.9		47.9	597.8	+150.5
91	อัมพวา Amphawa							5.8	80.5	570.4	+156.9
92	สมุทรสาคร SAMUT SAKHON							2.3	12.6	621.1	+ 74.0
	ภาคตะวันออก										
1	นครนายก NAKHON NAYOK							37.4	83.2	1090.4	+184.7
13	ฉะเชิงเทรา CHACHOENGSAO						17.1		87.7	599.7	+ 6.7
21	ระยอง RAYONG							7.8	16.0	181.5	
22	บ้านค่าย Ban Khai						7.1	15.5	37.1	665.2	- 7.0
23	แกลง Klaeng							28.0	38.4	957.0	- 55.7
25	ท่าใหม่ Tha mai							39.5	39.5	1335.5	+ 8.0

สถานีที่	Station	วันที่และจำนวนน้ำฝนเป็นมิลลิเมตร Date and amount of rainfall in millimeters							ปริมาณน้ำฝนรวม Total rainfall mm.	ปริมาณน้ำฝนสะสมตั้งแต่ 1 มกราคม Accumulative rainfall since 1 January	
		กรกฎาคม July									
		24	25	26	27	28	29	30		ปริมาณน้ำฝน Amount mm.	มากกว่าหรือน้อยกว่าค่าปกติ Above or below Normal
26 มะขาม	Makham							46.2	82.6	723.3	-612.7
27 ตราด	TRAT							38.4	131.0	2332.7	+359.9
28 เขาสมิง	Khao Saming							33.8	88.0	2000.3	+744.5
ภาคใต้	SOUTHERN PART										
1 เพชรบุรี	PHETCHABURI							1.6	59.8	717.1	+306.4
4 ท่ายาง	Tha Yang							1.4	50.8	347.3	+ 32.0
5 ชะอำ	cha-am							49.6	49.6	514.7	+210.2
8 ปราณบุรี	Pran Buri					18.1		6.1	45.0	347.2	
10 ท่าแซะ	Tha Sae						3.9	12.7	26.8	355.3	-583.5
11 สวี	Sawi							7.4	134.1	1117.9	+387.2
12 หลังสวน	Lang Suan							8.6	8.6	341.8	-320.5
17 ท่าฉาง	Tha Chang							4.3	67.3	597.3	-213.6
52 กระบุรี	Kra Buri						18.2	21.4	71.1	873.3	
53 พังงา	PHANGNGA					15.8	30.2	18.4	153.9	928.7	-377.9
55 กะปง	Kapong					38.3	134.0	11.5	317.6	2863.0	
56 ท้ายเหมือง	Thai Muang						41.9	2.4	196.5	1837.9	
57 ตะกั่วทุ่ง	Takua Thung						61.5	9.6	181.0	1575.0	
58 ทับปุด	Thap Put						46.1	17.8	137.2	1432.1	
62 อ่าวลึก	Ao Luk							6.4	167.4	1389.4	
66 สิเกา	Sikao							5.6	113.0	1357.6	

REMARKS

1. **Meteorological Department's Station** (with * mark). **Rainfall** observation is performed daily at 07.00 a.m. by the Meteorological Department's personnel. Therefore the daily amount of rainfall in this publication means the total amount of rainfall in 24 hr. period from 07.00 a.m. of the recorded date to 07.00 a.m. of the following day.

2. **Voluntary Rainfall Station** (without * mark) located at District and Province. Rainfall observation is performed daily at 09.00 a.m. by the voluntary observer. The daily amount of rainfall means the total amount of rainfall in 24 hr. period from 09.00 a.m. of the recorded date to 09.00 a.m. of the following day.

3. **Rainfall and Temperature Data.** The daily rainfall and temperature observations are submitted to the Meteorological Department soon after the measurement by the following means :—

   — By radio or telegraph from the Meteorological Department's stations.

   — By telegraph from voluntary rainfall stations

   Those daily reports generally arrive at the Meteorological Department from about 07.00 a.m. to 07.00 p.m.

4. **Rainfall Intensity in 1 day** (24 hours)

Light Rainfall	amounts	0.1 — 10.0 millimetres
Moderate Rainfall	,,	10.1 — 35.0 ,,
Heavy Rainfall	,,	35.1 — 90.0 ,,
Very Heavy Rainfall	,,	90.1 millimetres and above
Blank	represents	No rainfall or observation of rainfall does not arrive in time for publication.
T	,,	Trace or light rainfall with amount less than 0.1 millimetres.

Various Data in this publication are published hurriedly to service the user. Therefore the user should be cautious in using them. If there is any doubts please inquired the Meteorological Statistics Subdivision of the Climatology Division for further informations by dialing the number 3916054 and 3910178.

Meteorological Department
Bangkok Metropolis

Climatology Division.

● กำหนดออก สัปดาห์ละ 1 ฉบับ . ปีละ 52 ฉบับ

● ค่าบำรุง ฉบับละ 5 บาท ปีละ 150 บาท

● การมอกรับ ติดต่อที่กองภูมิอากาศ กรมอุตุนิยมวิทยา

โทร. 3916054

พิมพ์ที่โรงพิมพ์กรมอุตุนิยมวิทยา กระทรวงคมนาคม กรุงเทพมหานคร

นายสมิทธ. ธรรมสโรช ผู้พิมพ์ผู้โฆษณา 2521

M06.1/593
T364we

กรมอุตุนิยมวิทยา กระทรวงคมนาคม

รายงานอากาศประจำสัปดาห์ ระหว่างวันที่ ๗ — ๑๓ สิงหาคม ๒๕๒๑

และ

การคาดหมายลักษณะอากาศ ระหว่างวันที่ ๑๔ — ๒๐ สิงหาคม ๒๕๒๑

ฉบับที่ ๓๒/๒๕๒๑

น.อ. ดร. ขจิต บัวจิตติ ร.น.

อธิบดีกรมอุตุนิยมวิทยา

METEOROLOGICAL DEPARTMENT

MINISTRY OF COMMUNICATIONS

BANGKOK, THAILAND

WEEKLY WEATHER REPORT

DURING THE PERIOD 7 — 13 AUGUST 1978

AND

WEATHER OUTLOOK

DURING 14 — 20 AUGUST 1978

No.32/1978

Capt. Kajit Buajitti R.T.N.

Director — General

หมายเหตุ

1. **สถานีของกรมอุตุนิยมวิทยา** (มีเครื่องหมาย *) ทำการตรวจวัดจำนวนฝน ตกเวลา 07.00 น. ทุกวัน โดยเจ้าหน้าที่ของกรมอุตุนิยมวิทยา ดังนั้น จำนวนฝนรายวันในรายงานเล่มนี้ หมายถึงปริมาณฝนรวมในช่วงเวลา 24 ชั่วโมง ตั้งแต่เวลา 07.00 น. ของวันที่แจ้งไว้ในรายงาน จนถึงเวลา 07.00 น. ของวันรุ่งขึ้น

2. **สถานีฝนอำเภอและจังหวัด** (ไม่มีเครื่องหมาย *) ทำการ ตรวจวัด จำนวนฝนตกเวลา 09.00 น. ทุกวัน โดยเจ้าหน้าที่ ที่อยู่ในอำเภอหรือจังหวัดที่ได้รับแต่งตั้งจากกรมอุตุนิยมวิทยา ดังนั้น จำนวนฝนรายวัน หมายถึงปริมาณฝนรวมในช่วงเวลา 24 ชั่วโมง ตั้งแต่เวลา 09.00 น. ของวันที่แจ้งไว้ในรายงานจนถึงเวลา 09.00 น. ของวันรุ่งขึ้น

3. **ข้อมูลฝนและอุณหภูมิ** ที่พิมพ์ในรายงานเล่มนี้ เป็นข้อมูลที่เจ้าหน้าที่ผู้ทำการตรวจรายงานมายังกรมอุตุนิยมวิทยา ทุกวันภายหลังการตรวจ
   - สถานีของกรมอุตุนิยมวิทยา รายงานทางวิทยุโทรศัพท์หรือโทรเลข
   - สถานีฝนอำเภอและจังหวัด รายงานทางโทรเลข

   รายงานดังกล่าวนี้ กรมอุตุนิยมวิทยา จะได้รับ ตั้งแต่เวลา ประมาณ 07.00 น. จนถึงเวลา 12.00 น.

4. **เกณฑ์ฝนใน 1 วัน** (24 ชั่วโมง)

ฝนเล็กน้อย	จำนวนตั้งแต่	0.1 — 10.0 มิลลิเมตร
ฝนปานกลาง	„	10.1 — 35.0 „
ฝนหนัก	„	35.1 — 90.0 „
ฝนตกหนักมาก	„	90.1 มิลลิเมตร ขึ้นไป
ช่องว่าง	หมายความว่า	ไม่มีฝนตกหรือยังไม่ได้รับรายงาน
T	„	ฝนตกน้อยไม่ถึง 0.1 มิลลิเมตร

ข้อมูลต่าง ๆ เหล่านี้ได้ดำเนินการจัดพิมพ์โดยรีบด่วน เพื่อสนองความต้องการแก่ผู้ใช้ จึงยังไม่ได้ทำการตรวจสอบ ฉะนั้น ผู้ใช้จึงควรพิจารณาข้อมูลก่อนที่จะนำไปใช้ หากมีข้อสงสัยประการใด โปรดติดต่อสอบถามเจ้าหน้าที่ งานสถิติอุตุนิยมวิทยา กองภูมิอากาศ โทรศัพท์ 3916054 และ 3910178

กองภูมิอากาศ กรมอุตุนิยมวิทยา
กรุงเทพมหานคร

ข่าวอากาศเพื่อการเกษตรประจำสัปดาห์

เมื่อวันที่ 14 – 20 สิงหาคม 2521 ปรากฏว่า ลมมรสุมตะวันตกเฉียงใต้มีกำลังแรงพัดปกคลุมอ่าวไทยตลอดสัปดาห์ อนึ่งเมื่อวันที่ 8 สิงหาคมได้มีพายุดีเปรสชั่นก่อตัวขึ้นในบริเวณทะเลจีนใต้ และทวีกำลังขึ้นเป็นพายุโซนร้อน "เบส" เมื่อวันที่ 11 สิงหาคม และเคลื่อนตัวไปทางตะวันตกเข้าสู่ฝั่งเวียดนามในวันที่ 12 สิงหาคมผ่านประเทศลาวและอ่อนกำลังลงเป็นพายุดีเปรสชั่น ในวันต่อมาได้เคลื่อนเข้าสู่ภาคตะวันออกเฉียงเหนือของประเทศไทยบริเวณจังหวัดนครพนมผ่านจังหวัดอุดรธานีและเลย โดยเมื่อวันที่ 13 สิงหาคมเวลา 07.00 น. บริเวณศูนย์กลางอยู่ประมาณละติจูด 17.3 องศาเหนือ ลองจิจูด 102.2 องศาตะวันออกและเคลื่อนตัวต่อไปทางตะวันตกเฉียงเหนือเข้าสู่ภาคเหนือในแนวของจังหวัดอุตรดิตถ์กับจังหวัดน่าน

ลักษณะเช่นนี้ทำให้ในตอนต้นและกลางสัปดาห์มีฝนกระจายโดยมีฝนหนักบางแห่งเกือบทั่วประเทศ ส่วนในตอนปลายสัปดาห์มีฝนและฝนฟ้าคะนองทั่วไปโดยมีฝนหนักถึงหนักมากกระจายในภาคเหนือและภาคตะวันออกเฉียงเหนือ ส่วนภาคอื่น ๆ ยังคงมีฝนกระจาย สำหรับจังหวัดซึ่งมีฝนตกหนักและหนักมากได้แก่ นครพนม สกลนคร หนองคาย อุดรธานี เลย ขอนแก่น สุรินทร์ ร้อยเอ็ด อุบลราชธานี เชียงราย เชียงใหม่ น่าน แพร่ ลำปาง อุตรดิตถ์ พิษณุโลก ตาก กาญจนบุรี จันทบุรี ตราด และระนอง

ตั้งแต่วันที่ 14 – 20 สิงหาคม คาดว่าฝนยังคงตกแบบกระจายในภาคต่าง ๆ แต่ปริมาณจะน้อยกว่าสัปดาห์ที่แล้ว เว้นแต่ภาคเหนือจะยังคงมีฝนหนาแน่นถึงจังหวัดแม่ฮ่องสอน และตาก โดยเฉพาะในตอนต้นสัปดาห์ ส่วนภาคใต้จะมีฝนทางด้านตะวันตกดีกว่าด้านตะวันออก สำหรับลมมรสุมตะวันตกเฉียงใต้บริเวณอ่าวไทยและทะเลอันดามันถึงแม้ว่าจะอ่อนกำลังลงไปบ้างในสัปดาห์นี้ แต่ชาวประมงก็ไม่ควรประมาท

ข้อควรระวัง : เนื่องจากสัปดาห์ที่แล้วมีฝนตกมากในหลายจังหวัดทางตอนบนของภาคตะวันออกเฉียงเหนือและภาคเหนือ พื้นดินเป็นกแฉะ และอากาศชื้นมาก ลักษณะดังกล่าวจะทำให้หนอนชนิดต่าง ๆ เช่น หนอนกระทู้ หนอนเจาะลำต้น หนอนม้วนใบ หนอนกัดกินใบและยอดของพืชมีการแพร่หลายขยายพันธุ์ และทำให้โรคของพืชเป็นต้นว่า โรครากเน่า โรคโคนเน่า โรคลำต้นเน่า และโรคราชนิดต่าง ๆ ระบาดแพร่หลายมากขึ้นด้วย ชาวนาชาวไร่แถบจังหวัด นครพนม สกลนคร หนองคาย อุดรธานี เลย เชียงราย เชียงใหม่ ลำปาง อุตรดิตถ์ และพิษณุโลก ควรระมัดระวัง ส่วนภาคใต้ทางด้านฝั่งตะวันตกก็มีฝนตกชุกตลอดระยะที่ผ่านมา ดังนั้นชาวสวนยางในจังหวัดตรัง พังงา และกระบี่ ควรเตรียมป้องกันการระบาดของโรคใบยางร่วง และลูกยางเน่า ซึ่งอาจเกิดขึ้นได้ในตอนปลายเดือนนี้ไว้ด้วย

อนึ่งในระยะนี้มีฝนตกชุก อากาศชื้นมาก เกษตรกรควรระมัดระวังโคและกระบือป่วยเป็นโรคคอบวม ซึ่งเกิดจากเชื้อแบคทีเรีย ตามปกติมีเชื้อโรคอยู่ในลำคอของโคและกระบืออยู่แล้ว ถ้าร่างกายของสัตว์ไม่แข็งแรง โรคจะกำเริบและติดต่อถึงกัน สัตว์ที่เป็นโรคนี้จะมีอาการหอบ น้ำมูก น้ำตาไหล คอบวม และในที่สุดสัตว์จะตาย ฉะนั้นอย่าปล่อยให้โคและกระบืออยู่ในที่ชื้นแฉะ หรือมีร่างกายเปียกชื้น หากสัตว์ป่วยเป็นโรคนี้ต้องรีบแยกออก.

กรมอุตุนิยมวิทยา

14 สิงหาคม 2521

สำเนาถูกต้อง

เรือโท

นักอุตุนิยม 5

การคาดหมายลักษณะอากาศใน ๗ วันข้างหน้า

ตั้งแต่วันที่ ๑๔ – ๒๐ สิงหาคม ๒๕๒๑

ลักษณะทั่วไป

มรสุมตะวันตกเฉียงใต้ ในบริเวณประเทศไทยจะมีกำลังปานกลาง

ภาคเหนือ	จะมีฝนกระจายเกือบทั่วไป โดยมีฝนตกหนักบางแห่งทางด้านตะวันตกของภาค ในตอนต้นสัปดาห์ ต่อจากนั้นฝนจะลดลง
ภาคตะวันออกเฉียงเหนือ ภาคกลาง ภาคตะวันออกรวมทั้งชายฝั่ง	จะมีฝนหรือฝนฟ้าคะนองกระจาย แต่ในตอนกลางสัปดาห์ฝนจะลดปริมาณลงบ้าง
ภาคใต้ฝั่งตะวันออก ภาคใต้ฝั่งตะวันตก	จะมีฝนหรือฝนฟ้าคะนองกระจาย
กรุงเทพมหานคร	จะมีฝนหรือฝนฟ้าคะนองกระจาย ในระหว่างบ่ายถึงค่ำ

กรมอุตุนิยมวิทยา

๑๔ ส.ค. ๒๕๒๑

Weather outlook for the period 14 – 20 August 1978

General Situation

Moderate southwest monsoon will prevail over Thailand.

Northern Part:	Almost widespread rain with isolated heavy falls in the western portion of the part at the beginning of the week and hence decreasing in rainfall.
Northeastern Part: Central Part: Eastern Part and Coastal Area:	Scattered showers or thundershowers but the amount of rainfall will slightly decrease during the middle of the week.
Southern Thailand East Coast: Southern Thailand West Coast:	Scattered showers or thundershowers.
Bangkok Metropolis:	Scattered showers or thundershowers during afternoon and evening.

Meteorological Department

7 August 1978

สรุปลักษณะอากาศทั่วไปในรอบสัปดาห์
ตั้งแต่วันที่ ๗ – ๑๓ สิงหาคม ๒๕๒๑

๑. ลมมรสุมตะวันตกเฉียงใต้มีกำลังแรงพัดปกคลุมอ่าวไทยตลอดสัปดาห์ อนึ่ง เมื่อวันที่ ๘ สิงหาคม ได้มีพายุดีเปรสชั่นก่อตัวขึ้นในบริเวณทะเลจีนใต้ และทวีกำลังแรงขึ้นเป็นพายุโซนร้อน "เบส" เมื่อวันที่ ๑๑ สิงหาคม และเคลื่อนตัวไปทางตะวันตกเข้าสู่ฝั่งเวียดนามในวันที่ ๑๒ สิงหาคม ผ่านประเทศลาวและอ่อนกำลังลงเป็นพายุดีเปรสชั่น ในวันต่อมาได้เคลื่อนเข้าสู่ภาคตะวันออกเฉียงเหนือของประเทศไทย บริเวณจังหวัดนครพนม ผ่านจังหวัดอุดรธานีและเลย โดยเมื่อวันที่ ๑๓ สิงหาคม เวลา ๐๗๐๐ น. มีศูนย์กลางอยู่ประมาณละติจูด ๑๗.๓ องศาเหนือ ลองจิจูด ๑๐๒.๐ องศาตะวันออก และเคลื่อนตัวต่อไปทางตะวันตกเฉียงเหนือ เข้าสู่ภาคเหนือในแนวของจังหวัดอุตรดิตถ์กับจังหวัดน่าน

ลักษณะเช่นนี้ทำให้ในตอนต้นและกลางสัปดาห์มีฝนกระจาย โดยมีฝนหนักบางแห่งเกือบทั่วประเทศ ส่วนในตอนปลายสัปดาห์มีฝนและฝนฟ้าคะนองทั่วไป โดยมีฝนหนักถึงหนักมากกระจายในภาคเหนือและภาคตะวันออกเฉียงเหนือ ส่วนภาคอื่น ๆ ยังคงมีฝนกระจาย

๒. รายงานอุณหภูมิสูงสุดในภาคต่าง ๆ ของประเทศไทยมีดังนี้.–

ภาคเหนือ	๓๓.๙ °ซ.ที่	อ.เมือง	จ.เชียงใหม่	เมื่อวันที่ ๙ ส.ค.
ภาคตะวันออกเฉียงเหนือ	๓๕.๔ °ซ.ที่	อ.เมือง	จ.นครราชสีมา	" ๘ ส.ค.
ภาคกลาง	๓๓.๒ °ซ.ที่	สนามบินดอนเมือง	จ.กรุงเทพมหานคร	" ๗ ส.ค.
ภาคตะวันออก	๓๓.๒ °ซ.ที่	อ.อรัญประเทศ	จ.ปราจีนบุรี	" ๗ ส.ค.
ภาคใต้	๓๕.๔ °ซ.ที่	อ.เมือง	จ.นครศรีธรรมราช	" ๙ ส.ค.

๓. รายงานฝนสูงสุดในภาคต่าง ๆ ของประเทศไทยมีดังนี้.–

ภาคเหนือ	๑๓๓.๓ มม.ที่	อ.น้ำปาด	จ.อุตรดิตถ์	เมื่อวันที่ ๑๒ ส.ค.
ภาคตะวันออกเฉียงเหนือ	๑๘๔.๙ มม.ที่	อ.เมือง	จ.สกลนคร	" ๑๒ ส.ค.
ภาคกลาง	๕๗.๔ มม.ที่	อ.ทองผาภูมิ	จ.กาญจนบุรี	" ๑๑ ส.ค.
ภาคตะวันออก	๔๕.๖ มม.ที่	อ.เมือง	จ.ตราด	" ๙ ส.ค.
ภาคใต้	๔๙.๗ มม.ที่	อ.ชะอำ	จ.เพชรบุรี	" ๑๐ ส.ค.

กรมอุตุนิยมวิทยา

๑๔ ส.ค. ๒๑

Weekly Weather Summary

Period 7 - 13 August 1978

1. Active southwest monsoon prevailed over the Gulf of Thailand throughout the week. A depression had formed in the South China Sea on 8th August upgraded to be tropical storm "Bess" on 11th August moved westward into the coast of Vietnam on 12th August and passed through Laos. It had weakened to be a depression and on the next day it moved into Northeastern Part of Thailand, in the vicinity of Nakhon Phanom province and passed over Udon Thani and Loei provinces. On 13th August at 0700 a.m., its center was at latitude 17.3°north longitude 102.2°east and moved northwest to the Northern Part of Thailand in the path of Uttaradit and Nan provinces.

Due to the above condition, scattered rainfall with isolated heavy falls were recorded throughout most of the Country during the first and middle periods of the week.

In the last period of the week, widespread rainfall and thundershower with scattered heavy to very heavy falls were experienced in the Northeastern and Northern Part, and scattered rainfall was also reported in another parts of the Country.

2. Hight temperature in various parts of Thailand were as follows:-

Northern Part	33.7°C. at Amphoe Muang	Chiang Mai	on	9 Aug.
Northeastern Part	35.4°C. at Amphoe Muang	Nakhon Ratchasima	"	8 Aug.
Central Part	33.2°C. at Don Muang	Bangkok	"	7 Aug.
Eastern Part	33.2°C. at Aranyaprathet	Prachin Buri	"	7 Aug.
Southern Part	35.4°C. at Amphoe Muang	Nakhon Si Thammarat		9 Aug.

3. Heaviest rainfall in various parts of Thailand were as follows:-

Northern Part	133.3 mm. at Nam Pat	Uttaradit	on	12 Aug.
Northeastern Part	184.9 mm. at Amphoe Muang	Sakon Nakhon	"	12 Aug.
Central Part	57.4 mm. at Thong Pha Phum	Kanchanaburi	"	11 Aug.
Eastern Part	85.6 mm. at Amphoe Muang	Trat	"	8 Aug.
Southern Part	49.7 mm. at Cha-am	Phetchaburi	"	10 Aug.

Meteorological Department

11 August 1978

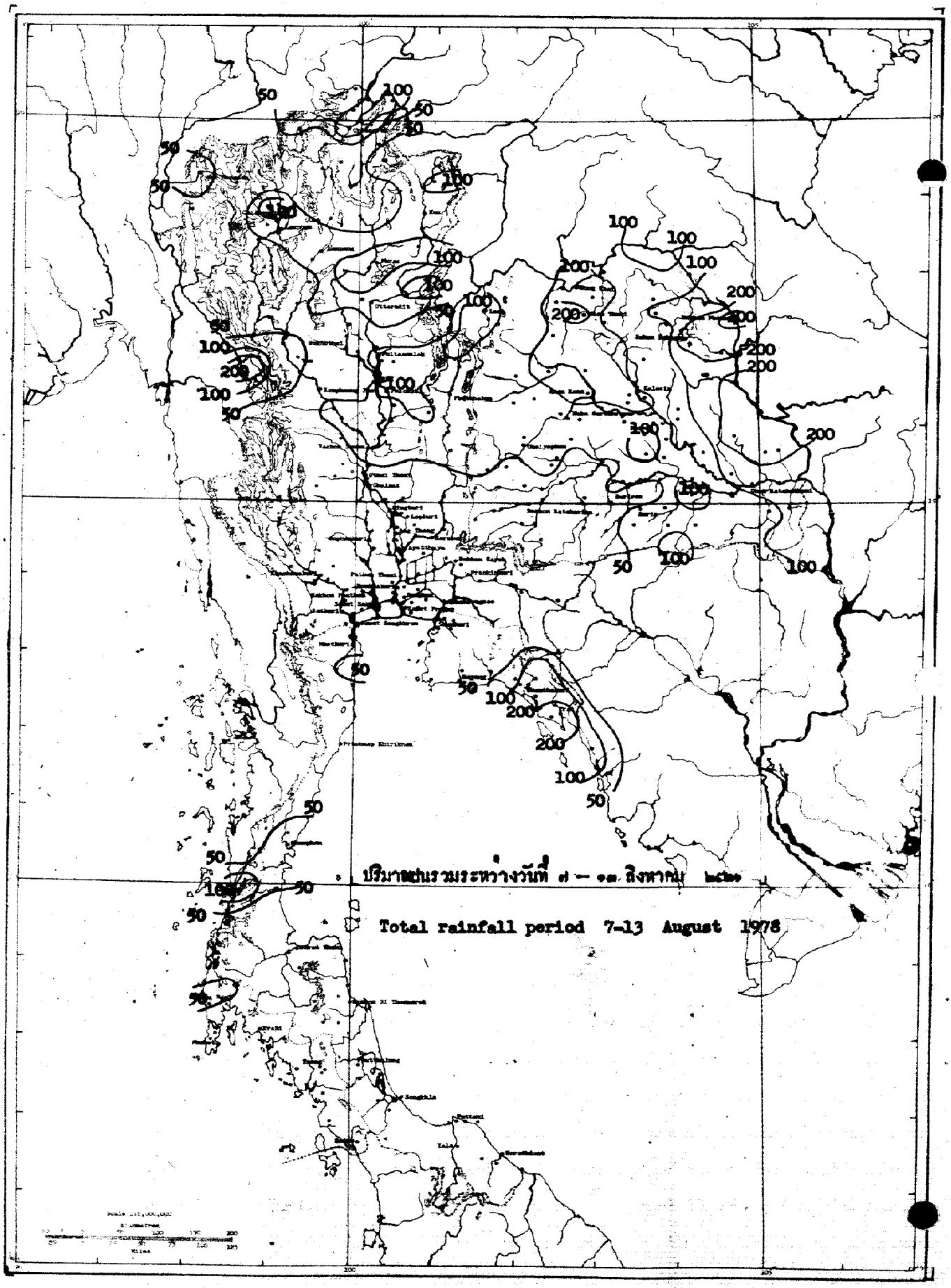
ปริมาณฝนรวมระหว่างวันที่ ๗ — ๑๓ สิงหาคม inches
Total rainfall period 7-13 August 1978

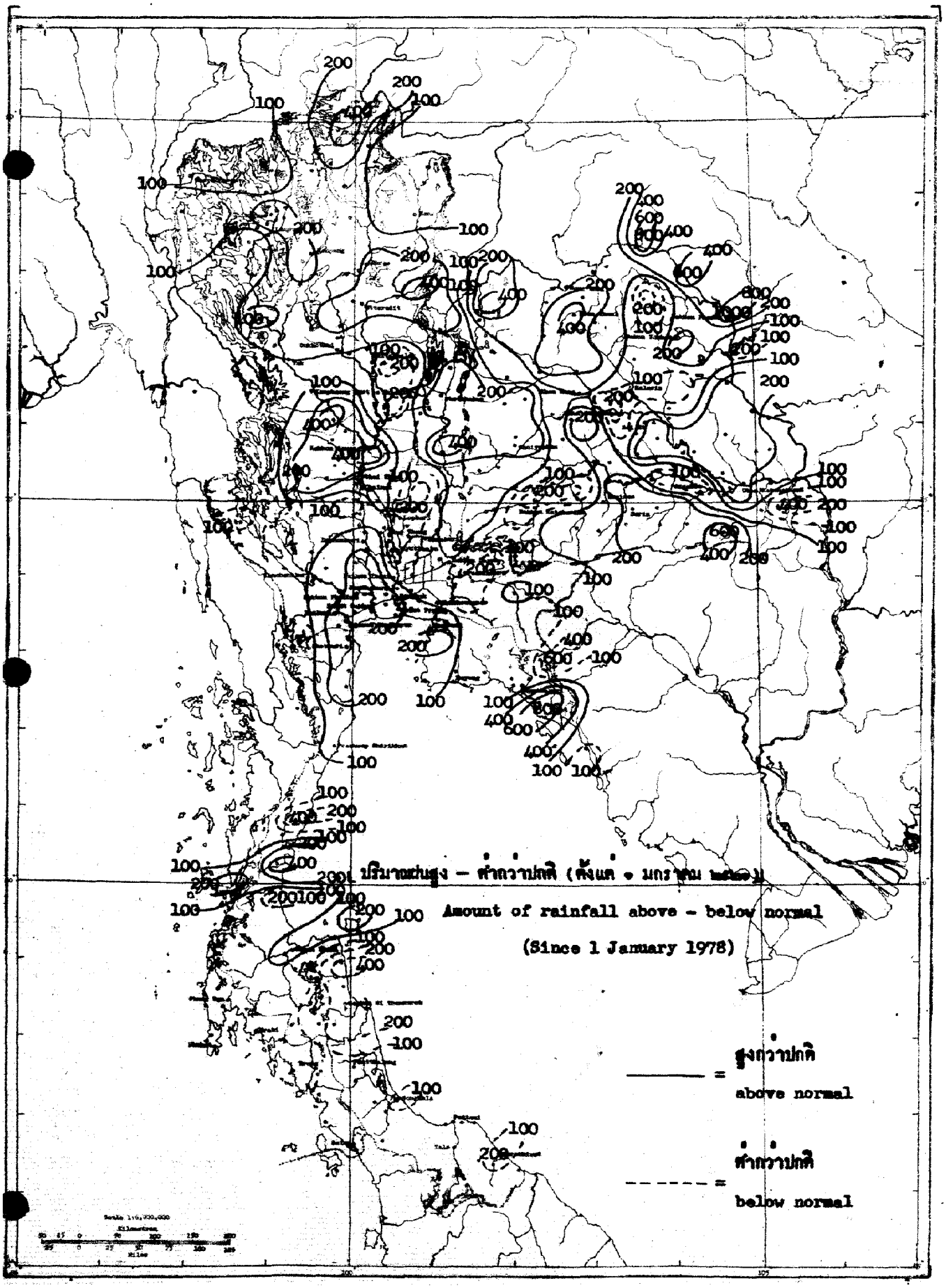
ปริมาณฝนสูง – ต่ำกว่าปกติ (ตั้งแต่ 1 มกราคม 2521)
Amount of rainfall above – below normal
(Since 1 January 1978)
สูงกว่าปกติ
above normal
ต่ำกว่าปกติ
below normal

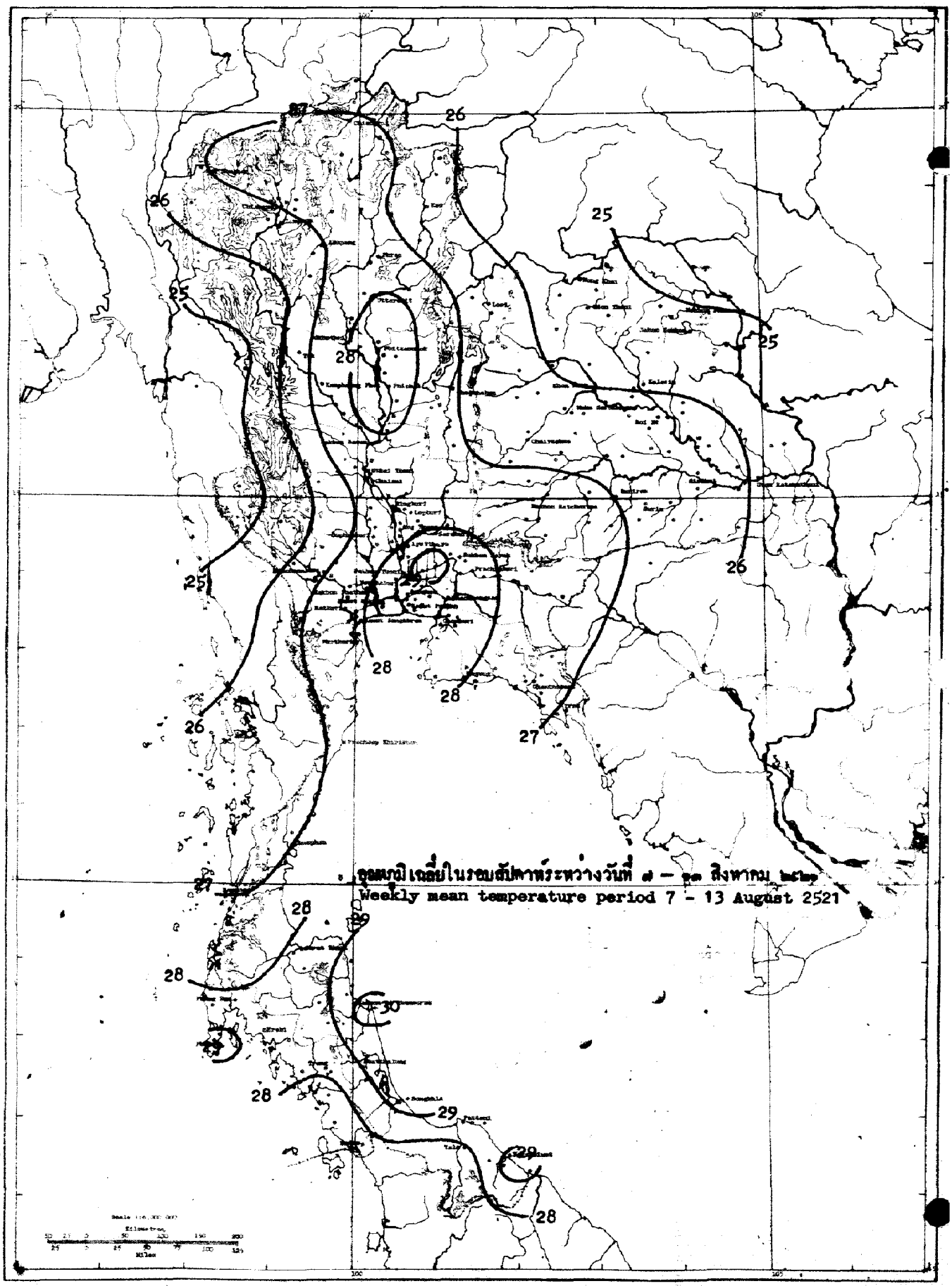

อุณหภูมิเฉลี่ยในรอบสัปดาห์ระหว่างวันที่ ๗ – ๑๓ สิงหาคม ๒๕๒๑

Weekly mean temperature period 7 - 13 August 2521

สถานีฝน	Station	วันที่และจำนวนน้ำฝนเป็นมิลลิเมตร Date and amount of rainfall in millimeters สิงหาคม August 7	8	9	10	11	12	13	ฝนรวม มม. Total rainfall mm.	ฝนรวมตั้งแต่ 1 มกราคม Accumulative rainfall since 1 January ปริมาณ มม. Amount mm.	สูงต่ำกว่าปกติ Above or below Normal
ภาคเหนือ	**NORTHERN PART**										
1 **เชียงราย**	CHIANG RAI*	19.2	11.5	4.6	0.5	3.9	10.5	71.8	122.0	1496.5	+442.1
2 แม่สาย	Mae Sai	16.8	54.6	5.3	T	T	10.1		86.8	1265.3	+282.8
3 เชียงแสน	Chiang Saen	12.8	18.6	8.6					40.0	1397.8	+465.6
4 เชียงของ	Chiang Khong	21.7	13.4	52.5	2.2	5.0	18.3		113.1	1201.9	+277.7
5 แม่จัน	Mae Chan	11.1	33.3		1.3				45.7	1148.9	
6 แม่สรวย	Mae Suai	10.6	1.9	7.8		1.7	2.9		24.9	728.1	+ 10.0
7 เทิง	Thoeng	20.0		3.5		11.2			34.7	1040.7	+ 95.4
8 เชียงคำ	Chiang Kham	6.0	6.0		22.0		27.0		61.0	675.5	- 88.2
9 เวียงป่าเป้า	Wiang Pa Pao	10.4							10.4	584.3	- 24.1
10 พาน	Phan	12.1	6.6	1.1		13.9	3.1		36.8	1004.0	+336.0
11 แม่ใจ	Mae Chai	9.4		11.0	0.6	3.6	4.5		29.1	821.9	+ 48.7
12 พะเยา	Phayao	11.5		30.0					41.5	705.0	+122.3
13 จุน	Chun										
14 **แม่ฮ่องสอน**	MAE HONG SON*	3.6	0.3	11.8	0.1	0.8	17.0	22.5	56.1	749.6	+ 29.0
15 ปาย	Pai	9.0	5.3				24.0		38.3	629.2	- 99.4
16 ขุนยวม	Khun Yuam	12.6	3.1	3.7		2.5	23.7		45.6	858.9	+176.0
17 แม่ลาน้อย	Mae La Noi	10.5		4.9	1.4		16.8		33.6	723.1	
18 แม่สะเรียง	Mae Sariang*	2.8	1.0	4.7	0.3	0.2	12.7	13.4	35.1	729.4	+145.1
19 **เชียงใหม่**	CHIANG MAI*	0.4	6.9	T	1.7	3.2	80.5	57.9	150.6	938.9	+285.9
20 ฝาง	Fang	10.6	8.3	18.0		5.8	22.8		65.5	891.9	+194.6
21 แม่อาย	Mae Ai										
22 เชียงดาว	Chiang Dao										
23 แม่แตง	Mae Taeng	9.1	1.8	1.6	3.2	1.5	22.8		40.0	697.5	+ 56.1
24 แม่ริม	Mae Rim			15.4		6.7	35.8		57.9	392.7	-193.6
25 สันทราย	San Sai						54.8		54.8	735.0	+108.7
26 ดอยสะเก็ด	Doi Saket	3.6	6.2	1.2	3.4		34.8		43.2	699.2	+116.8
27 สันกำแพง	San Kamphaeng										
28 หางดง	Hang Dong										
29 สารภี	Saraphi	1.0	0.2			2.8	44.2		48.2	580.3	
30 สันป่าตอง	San Pa Tong						56.2		56.2	726.0	+217.3
31 จอมทอง	Chom Thong	2.9					65.6		68.5	704.7	-264.3
32 ฮอด	Hot	0.7		0.3					1.0	430.5	-105.1
33 **ลำพูน**	LAMPHUN						92.2		92.2	786.8	+323.4
34 ป่าซาง	Pa Sang						73.4		73.4	771.0	+293.7
35 ลี้	Li	1.2		2.2	0.5	20.0	2.5		26.4	584.6	- 31.7
36 **ลำปาง**	LAMPANG*	2.6	0.8	T	T	2.8	30.7	31.7	68.6	621.5	+ 57.7
37 งาว	Ngao	7.9	3.8	15.6	3.9				31.2	831.7	+131.1
38 แจ้ห่ม	Chae Hom										
39 เกาะคา	Ko Kha	0.6	2.2			5.1	63.6		71.5	651.1	+ 94.0
40 สบปราบ	Sop Prap	2.7	0.5	1.8		2.5	31.2		38.7	767.0	+212.0

สถานีฝน	Station	วันที่และจำนวนน้ำฝนเป็นมิลลิเมตร Date and amount of rainfall in millimeters สิงหาคม August 7	8	9	10	11	12	13	ฝนรวม มม. Total rainfall mm.	ฝนรวมตั้งแต่ 1 มกราคม Accumulative rainfall since 1 January ปริมาณ มม. Amount mm.	สูงต่ำกว่าปกติ Above or below Normal
41 เถิน	Thoen			5.9		24.2	15.3		45.4	658.3	+195.7
42 แม่พริก	Mae Phrik										
43 แพร่	PHRAE*	1.5	4.8	3.1	T	5.0	83.4	54.0	151.8	831.1	+236.1
44 สอง	Song										
45 สูงเม่น	Sung Men										
46 เด่นชัย	Den Chai	12.5				27.5	111.4		151.4	867.8	+164.6
47 น่าน	NAN*	3.5	12.5	11.6	0.2	2.7	32.3	15.6	78.4	702.4	- 68.3
48 ทุ่งช้าง	Thung Chang	9.0	8.2	42.2	2.4				61.8	1021.3	- 0.7
49 เชียงกลาง	Chiang Klang	10.6	10.5	33.2					54.3	446.0	
50 ท่าวังผา	Tha Wang Pha*	9.8	13.4	39.1	0.7	2.9	26.1	37.4	129.4	898.7	- 73.9
51 บ้วา	Pua			63.0			47.3		110.3	841.4	+ 78.5
52 สา	Sa	0.7	9.3	4.8	0.2	41.8	48.3		105.1	681.1	+ 5.2
53 นาน้อย	Na Noi										
54 อุตรดิตถ์	UTTARADIT*	0.1	0.4	3.6	5.8	0.9	62.1	26.2	99.1	1115.6	+311.8
55 ฟากท่า	Fak Tha	8.4		3.6					12.0	810.3	+129.8
56 น้ำปาด	Nam Pat	8.6		3.9		23.2	133.3		169.0	1210.3	+525.3
57 สนามบินอุตรดิตถ์	Uttaradit Airport*										
58 ท่าปลา	Tha Pla	5.1	12.9	31.3		0.7			50.0	1041.3	+345.2
59 ลับแล	Laplae										
60 ตาก	TAK*	5.9	2.7	T	1.0	1.8	3.8	38.8	54.0	536.6	+ 35.6
61 เขื่อนภูมิพล	Bhumibol Dam*	1.8	0.8	T		T	0.5	17.0	37.1	679.5	+235.3
62 บ้านตาก	Ban Tak	7.2	4.3						11.5	591.8	+192.9
63 แม่ระมาด	Mae Ramat										
64 แม่สอด	Mae Sot*	21.3	15.6	7.9	48.5	14.0	28.0	97.9	233.2	777.7	-149.1
65 สุโขทัย	SUKHOTHAI	14.6	8.2						22.8	569.2	+ 25.8
66 ทุ่งเสลี่ยม	Thung Saliam										
67 สวรรคโลก	Sawankhalok				7.6	8.3	14.8		30.7	790.0	+303.6
68 กงไกรลาศ	Kong Krailat	22.7	0.8	0.6		0.5	16.0		40.6	697.2	+ 31.2
69 บ้านด่านลานหอย	Ban Dan Lan Hoi										
70 พิษณุโลก	PHITSANULOK*	6.8	T	0.9	6.0	0.1	27.4	14.0	55.2	721.2	- 38.4
71 นครไทย	Nakhon Thai										
72 พรหมพิราม	Phrom Phiram	14.9	7.1			2.0	22.5		46.5	663.6	+141.5
73 วังทอง	Wang Thong	28.3	0.4		30.3	1.0	28.5		88.5	860.7	+ 76.7
74 บางกระทุ่ม	Bang Krathum		13.6		6.4		23.0		43.0	551.9	-226.7
75 กำแพงเพชร	KAMPHAENG PHET	5.3	7.5			8.4	24.1		45.3	683.9	+ 84.0
76 พรานกระต่าย	Phan Kratai	19.8							19.8	672.5	- 66.8
77 คลองขลุง	Khlong Khlung						26.1		26.1	618.7	- 23.6
78 ขาณุวรลักษบุรี	Khanu Woralaksaburi			T	1.7	5.7	48.3		55.7	1211.8	+522.7
79 พิจิตร	PHICHIT	15.5	2.5	20.5	5.5	20.2	38.5		102.7	645.9	-168.4
80 สามง่าม	Sam Ngam	9.0	23.0	29.0		11.2	32.0		104.2	845.8	+172.5
81 ตะพานหิน	Taphan Hin	15.6	9.9	2.7	3.3	17.7	21.6		67.5	678.9	- 23.4

สถานีฝน	Station	วันที่และจำนวนน้ำฝนเป็นมิลลิเมตร Date and amount of rainfall in millimeters สิงหาคม August 7	8	9	10	11	12	13	ฝนรวม มม. Total rainfall mm.	ฝนรวมตั้งแต่ 1 มกราคม Accumulative rainfall since 1 January ปริมาณ มม. Amount mm.	สูงต่ำกว่าปกติ Above or below Normal
82 บางมูลนาก	Bang Mun Nak			26.1					26.1	245.8	- 388.2
83 โพทะเล	Pho Thale										
84 เพชรบูรณ์	PHETCHABUN *	16.7	5.1	7.2	8.0	1.0	27.6	12.5	78.1	734.8	- 4.0
85 หล่มเก่า	Lom Kao	19.4	11.5	8.6	6.5	14.2	54.2		114.4	757.5	+158.8
86 หล่มสัก	Lom Sak *	7.4	2.6	7.3	6.2	0.8	53.4		77.7	837.3	+226.3
87 ชนแดน	Chon Daen	27.2	1.2	3.1	19.6	14.1	40.6		105.8	935.5	+223.4
88 หนองไผ่	Nong Phai	14.9	1.2	10.2	5.5	14.0	26.8		72.6	930.5	+150.7
89 วิเชียรบุรี	Wichian Buri *	7.0	3.2	3.3	6.4	3.0	25.6	10.1	58.6	1254.9	+546.2
ภาคตะวันออกเฉียงเหนือ NORTHEASTERN PART											
1 เลย	LOEI *	T	1.9	2.4	T	1.4	148.2	39.0	192.9	1300.0	+576.1
2 เชียงคาน	Chiang Khan	1.5		7.1		6.5			15.1	996.8	+219.5
3 ท่าลี่	Tha Li									546.1	+ 67.8
4 ด่านซ้าย	Dan Sai	9.0	8.7						17.7	878.0	+251.8
5 วังสะพุง	Wang Saphung	4.1	13.5	1.2		12.0			30.8	1115.7	+443.3
6 หนองคาย	NONG KHAI	14.4	111.0	14.6	T	11.4	39.8	5.0	196.2	1238.8	+124.7
7 ศรีเชียงใหม่	Si Chiang Mai	5.2	14.6	9.5		9.6	22.3		61.2	1357.1	+187.3
8 ท่าบ่อ	Tha Bo	17.0	39.3	10.9					67.2	311.8	
9 โพนพิสัย	Phon Phisai		16.3		10.5	15.0	24.3		66.1	1340.8	+184.8
10 บึงกาฬ	Bung Kan	19.6	26.9	29.6	8.2	19.0	41.5		144.8	2641.5	+953.3
11 เซกา	Seka	6.8	30.2	29.2		36.3			102.5	1392.6	+256.1
12 อุดรธานี	UDON THANI	T	14.2	15.9		15.3	166.2	16.2	227.8	1366.1	+419.3
13 เพ็ญ	Phen		54.2			21.2	68.5		143.9	1078.1	+286.1
14 กุมภวาปี	Kumphawapi	3.5	8.3	3.2		35.6	140.8		191.4	812.3	+143.5
15 หนองหาร	Nong Han	12.1	18.6	1.6		29.2			61.5	908.3	+126.2
16 หนองบัวลำภู	Nong Bua Lam Phu										
17 สกลนคร	SAKON NAKHON *	2.1	6.3	6.0	47.8	45.7	184.9	4.8	297.6	1249.3	+286.7
18 วานรนิวาส	Wanon Niwat		22.5		18.4				40.9	793.5	-325.0
19 สว่างแดนดิน	Sawang Daen Din		21.9	9.4		22.5	139.0		192.8	1052.9	- 8.6
20 พรรณานิคม	Phanna Nikhom		14.7	4.5	6.5	39.4			65.1	899.9	-111.7
21 นครพนม	NAKHON PHANOM	3.1	87.8	16.4	29.4	165.5	96.7	25.5	424.4	2811.1	+1256.6
22 บ้านแพง	Ban Phaeng	12.4	30.8	30.4	14.2				87.8	2498.4	+615.4
23 ท่าอุเทน	Tha Uthen	10.1	125.2	7.1	32.8				175.2	1813.6	+365.5
24 นาแก	Na Kae	8.3	10.6	8.6	20.5	91.4	92.8		232.2	1140.4	+160.7
25 ธาตุพนม	That Phanom		22.3	13.1	36.5				71.9	864.0	-262.4
26 มุกดาหาร	Mukdahan *	10.4	18.7	5.7	44.5	128.5	43.6	6.8	258.2	1261.6	+299.9
27 กาฬสินธุ์	KALASIN		0.3	1.5	9.5		71.4		82.7	800.9	- 28.6
28 ยางตลาด	Yang Talat		T	1.4	T	28.8	87.6		117.8	837.9	+ 54.6
29 สหัสขันธ์	Sahatsakhan				23.4				23.4	919.2	+ 42.3
30 กุฉินารายณ์	Kuchinarai			4.8	15.3				20.1	840.7	+103.2
31 กมลาไสย	Kamalasai	T		3.3	17.8	45.2	44.7		111.0	854.7	+ 70.6
32 ร้อยเอ็ด	ROI ET *	T	5.9	3.2	9.8	33.5	41.3	0.8	94.5	1035.6	+223.6

สถานีฝน	Station	วันที่และจำนวนน้ำฝนเป็นมิลลิเมตร Date and amount of rainfall in millimetres							ฝนรวม มม. Total rainfall mm.	ฝนรวมตั้งแต่ 1 มกราคม Accumulative rainfall since 1 January	
		สิงหาคม August								ปริมาณ มม. Amount mm.	สูงต่ำกว่าปกติ Above or below Normal
		7	8	9	10	11	12	13			
33 โพนทอง	Phon Thong				11.3	79.8			91.1	898.8	- 95.9
34 รวัชบุรี	Thawatchaburi										
35 อาจสามารถ	At Samat										
36 เสลภูมิ	Selaphum										
37 จตุรพักตร์พิมาน	Chaturaphak Phiman		21.5	5.4		41.3	52.4		120.6	956.7	+356.6
38 เกษตรวิสัย	Kaset Wisai		22.0	3.4	9.3				34.7	691.1	- 68.2
39 สุวรรณภูมิ	Suwannaphum		10.4	2.0	19.5				31.9	469.9	-440.7
40 มหาสารคาม	MAHA SARAKHAM		0.6	1.6	2.2	29.4	62.6		96.4	715.7	+ 26.1
41 เชียงยืน	Chiang Yun					50.0	60.5		110.5	788.3	+ 5.1
42 กันทรวิชัย	Kantharawichai	1.1	0.2	0.4	1.5				3.2	689.6	- 11.5
43 โกสุมพิสัย	Kosum Phisai*	0.1	0.4	0.8		15.3			16.6	637.9	-147.0
44 บรบือ	Borabu									500.6	-261.5
45 วาปีปทุม	Wapi Pathum		13.3		5.2				18.5	502.6	-158.5
46 พยัคฆภูมิพิสัย	Phayakkhaphum Phisai				10.4	45.9	19.5		75.8	780.7	+ 9.8
47 ขอนแก่น	KHON KAEN*	0.3	0.5	1.6	0.4	14.3	134.8	3.3	155.2	878.9	+179.9
48 น้ำพอง	Nam Phong		3.4			45.6	112.5		161.5	837.7	+228.0
49 ภูเวียง	Phu Wiang			2.3			152.9		155.2	1039.2	+319.3
50 ชุมแพ	Chum Phae	5.7			11.2				16.9	-471.8	-114.7
51 มัญจาคีรี	Mancha Khiri	1.2			2.8				4.0	534.7	-102.7
52 ชนบท	Chonnabot				8.3		67.7	71.	476.0	714.4	+ 67.6
53 บ้านไผ่	Ban Phai			2.3	3.3	19.5	50.9		76.0	1001.4	+294.9
54 พล	Phon			3.9	17.0		28.0		48.9	721.8	+ 43.4
55 หนองสองห้อง	Nong Song Hong				19.7		52.7		72.4	1006.6	+265.2
56 ชัยภูมิ	CHAIYAPHUM*	3.0	T	4.3	7.5	9.1	29.6	17.0	70.5	1038.3	+348.1
57 เกษตรสมบูรณ์	Kaset Sombun	12.2	20.3	3.5		9.0			45.0	427.3	- 18.0
58 ภูเขียว	Phu Khieo	8.9	6.2		4.2	10.0	52.6		81.9	859.1	+314.4
59 คอนสวรรค์	Khon Sawan			7.0	12.0	31.3	33.2		83.5	916.3	+313.5
60 จัตุรัส	Chatturat			15.0		6.2			21.2	704.6	+ 56.9
61 บำเหน็จณรงค์	Bamnet Narong	13.5			28.5		28.3		70.3	705.7	+ 22.0
62 นครราชสีมา	NAKHON RATCHASIMA*	T	T	2.1	12.9	4.6	11.3	0.9	31.8	399.3	-235.6
63 บัวใหญ่	Bua Yai										
64 คง	Khong			5.1	26.7	8.0	27.0		66.8	645.8	+ 81.8
65 ด่านขุนทด	Dan Khun Thot	5.8			11.4	0.7	14.2		32.1	642.5	+ 85.1
66 โนนไทย	Non Thai	2.6		2.1	24.3	8.5			37.5	784.4	+177.2
67 โนนสูง	Non Sung			4.3	25.8				30.1	696.3	+ 23.0
68 พิมาย	Phimai										
69 สีคิ้ว	Sikhiu				6.5		6.5		13.0	691.8	+127.6
70 สูงเนิน	Sung Noen						8.3		8.3	555.3	- 9.2
71 ปักธงชัย	Pak Thong Chai				3.5				3.5	364.5	-184.7
72 โชคชัย	Chok Chai*	0.3		2.8		2.3			5.4	659.7	+133.1
73 ครบุรี	Khon Buri	10.9							10.9	442.4	- 72.0

สถานีฝน Station	วันที่และจำนวนน้ำฝนเป็นมิลลิเมตร Date and amount of rainfall in millimeters							ฝนรวม มม. Total rainfall mm	ฝนรวมตั้งแต่ 1 มกราคม Accumulative rainfall since 1 January	
	สิงหาคม August								ปริมาณ มม. Amount mm.	สูงต่ำกว่าปกติ Above or below Normal
	7	8	9	10	11	12	13			
74 บุรีรัมย์ BURI RAM									875.9	+174.1
75 พุทไธสง Phutthaisong		T	0.5	17.4		6.0		23.9	875.9	+151.6
76 สตึก Satuk			6.5	12.5	44.3	22.4		85.7	1188.0	+437.5
77 ลำปลายมาศ Lam Phai Mat				31.4				31.4	505.9	-261.7
78 นางรอง Nang Rong	2.0		3.4		4.7			10.1	835.5	+170.4
79 สุรินทร์ SURIN			1.1	36.7	25.8	17.7	0.5	81.8	1037.6	+284.4
80 รัตนบุรี Rattanaburi		5.5	5.7	8.6	38.5	18.6		76.9	1097.5	+344.0
81 ท่าตูม Tha Tum		1.6	5.2	16.8	40.8	27.3	2.5	94.2	925.8	+248.3
82 ศีขรภูมิ Sikhoraphum										
83 ปราสาท Prasat		15.3	8.4	25.2	18.0			66.9	933.5	+236.3
84 สังขะ Sangkha		61.8		79.0				140.8	1056.0	+379.8
85 ศรีสะเกษ SI SA KET									454.9	-350.5
86 ราษีไศล Rasi Salai				6.8	40.1	56.4		103.3	738.5	+ 33.4
87 กันทรารมย์ Kantharom		4.8	1.1	9.2	50.5	12.4		78.0	911.5	+ 211.9
88 ขุขันธ์ Khukhan		25.2	15.2					40.4	761.0	+ 68.1
89 ขุนหาญ Khun Han	0.4	2.3	6.0			4.2		12.9	1417.7	+638.0
90 กันทรลักษ์ Kantharalak		10.3		12.3	17.1			39.7	857.9	+100.8
91 อุบลราชธานี UBON RATCHATHANI	T	23.1	5.8	13.9	54.9	26.6	16.4	140.7	1185.0	+195.7
92 เขมราฐ Khemarat		10.5	8.4	57.8	153.2	37.8		267.7	1084.0	+165.7
93 อำนาจเจริญ Amnat Charoen		8.7	4.7	25.5	128.5	58.3		225.7	1221.1	+254.4
94 ยโสธร Yasothon									696.4	-146.4
95 ตระการพืชผล Trakan Phutphon		11.6	3.6	57.5	111.3	53.2		237.2	1248.9	+340.6
96 มหาชนะชัย Maha Chana Chai	2.3	11.3	2.2	19.4		47.0		82.2	1139.9	+275.7
97 เขื่องใน Khuang Nai	14.8	2.8	9.6	8.3	61.4	33.4		130.3	1233.4	+373.5
98 โขงเจียม Khong Chiam									147.4	
99 เดชอุดม Det Udom	2.7	13.1	4.7	8.2	47.3	11.7		74.6	526.7	-415.0
100 บุณฑริก Buntharik	23.6		36.3	29.7	39.6			129.2	1152.0	+161.7
ภาคกลาง CENTRAL PART										
1 นครสวรรค์ NAKHON SAWAN	21.3	3.0	1.5	0.5	1.2	16.7	10.5	54.7	673.9	+ 47.9
2 บรรพตพิสัย Banphot Phisai	12.5					46.9		59.4	884.8	+373.8
3 ชุมแสง Chumsaeng	16.8		T		5.4	33.9		56.1	749.2	+ 97.5
4 หนองบัว Nong Bua										
5 ตาคลี Lat Yao	13.3			1.7	1.4	17.7		34.1	1037.4	+527.4
6 ท่าตะโก Tha Tako	2.0	5.5	3.0			40.0		50.5	794.0	+209.4
7 พยุหคีรี Phayuha Khiri	1.1				1.3	25.1		27.5	792.2	+266.5
8 ตากฟ้า Takhli						26.4		26.4	520.8	-150.3
9 อุทัยธานี UTHAI THANI									582.6	+ 38.8
10 สว่างอารมณ์ Sawang Arom	8.2	T	T	T		19.4		27.6	863.5	+332.1
11 บ้านไร่ Ban Rai				9.0		12.9		21.9	758.4	+219.7
12 ทัพทัน Thap than	4.5		3.4					7.9	994.1	+348.6
13 หนองฉาง Nong Chang						14.7		14.7	977.0	+269.7

สถานีฝน	Station	วันที่และจำนวนน้ำฝนเป็นมิลลิเมตร Date and amount of rainfall in millimeters สิงหาคม August 7	8	9	10	11	12	13	ฝนรวม Total rainfall mm.	รวมตั้งแต่ 1 มกราคม Accumulative rainfall since 1 January ปริมาณ Amount mm.	สูงต่ำกว่าปกติ Above or below Normal
14 หนองขาหย่าง	Nong Khayang				29.7				29.7	1046.5	+463.0
15 ชัยนาท	CHAI NAT				1.0	1.2			2.2	613.8	+106.6
16 มโนรมย์	Manorom				9.0	1.8	26.9		37.7	795.7	+218.0
17 วัดสิงห์	Wat Sing				2.1		9.1		11.2	780.8	+175.4
18 หันคา	Hankha									457.7	- 82.4
19 สิงห์บุรี	SING BURI	7.2					7.1		14.3	726.2	+180.6
20 อินทร์บุรี	In Buri									477.6	-121.0
21 บางระจัน	Bang Rachan				1.2		5.5		6.7	729.2	+124.0
22 พรหมบุรี	Phrom Buri									423.7	-222.9
23 ลพบุรี	LOP BURI*	10.6	0.1	T	0.5	2.6	9.1	4.1	27.0	637.3	-103.6
24 บ้านหมี่	Ban Mi									552.3	+ 2.6
25 บัวชุม	Bua Chum*	5.1	T	5.1	2.5	0.9	25.5		39.1	778.8	+ 99.1
26 ชัยบาดาล	Chai Badan	1.0		3.2	2.8	1.1	15.0		23.1	738.7	+131.3
27 พัฒนานิคม	Phatthana Nikhom	6.4			1.2				7.6	284.1	-356.4
28 โคกสำโรง	Khok Samrong									430.7	-133.0
29 ท่าวุ้ง	Tha Wung	0.6				1.3	9.7		11.6	503.9	-225.8
30 สุพรรณบุรี	SUPHAN BURI*	T	0.5	1.3	1.2	1.8	5.1	4.0	13.9	681.8	+187.5
31 เดิมบางนางบวช	Doembang Nangbuat									384.2	-152.7
32 สามชุก	Sam Chuk					2.4	4.5		6.9	590.1	+ 57.6
33 ดอนเจดีย์	Don Chedi										
34 ศรีประจันต์	Si Prachan										
35 อู่ทอง	U Thong									538.3	+ 61.6
36 บางปลาม้า	Bang Pa Ma									503.7	- 36.8
37 สองพี่น้อง	Song Phi Nong			4.0					4.0	656.8	+237.1
38 อ่างทอง	ANG THONG	2.5				3.0	6.0		11.5	677.6	+ 9.6
39 โพธิ์ทอง	Pho Thong									421.0	-240.9
40 ไชโย	Chaiyo						15.0		15.0	563.7	- 4.3
41 วิเศษชัยชาญ	Wiset Chai Chan						12.5		12.5	610.0	- 52.8
42 ป่าโมก	Pa Mok									533.9	- 72.3
43 สระบุรี	SARABURI			10.1	0.5	1.7	6.4		18.7	808.6	- 63.2
44 พระพุทธบาท	Phra Phutthabat	14.7							14.7		
45 บ้านหมอ	Ban Mo	13.7					10.4		24.1	649.9	- 66.3
46 เสาไห้	Sao Hai	5.4							5.4	968.6	+102.8
47 แก่งคอย	Kaeng Khoi			7.3	0.7	2.3	8.6		19.4	758.9	- 57.4
48 หนองแค	Nong Khae	13.8					7.2		21.0	909.5	+ 56.4
49 พระนครศรีอยุธยา	PHRA NAKHON SI AYUTTHAYA									508.1	-184.5
50 ท่าเรือ	Tha Rua	0.7		1.0		1.2	7.0		9.9	726.9	-120.0
51 ผักไห่	Phak Hai									647.6	- 93.0
52 บางบาล	Bang Ban									715.1	- 27.7
53 เสนา	Sena				7.0				7.0	443.0	-274.2
54 บางไทร	Bang Sai									542.4	-183.6

สถานีฝน	Station	วันที่และจำนวนน้ำฝนเป็นมิลลิเมตร Date and amount of rainfall in millimeters							ฝนรวม มม. Total rainfall mm.	ฝนรวมตั้งแต่ 1 มกราคม Accumulative rainfall since 1 January	
		สิงหาคม August								ปริมาณ มม. Amount mm.	สูงต่ำกว่าปกติ Above or below Normal
		7	8	9	10	11	12	13			
55 บางปะอิน	Bang Pa-in			3.8					3.8	531.2	-161.4
56 ปทุมธานี	PATHUM THANI									273.5	
57 หนองเสือ	Nong Sua	1.3		2.4		1.5	4.6		9.8	657.2	-146.9
58 ธัญบุรี	Thanyaburi									276.0	
59 รังสิต	Rangsit			1.4		2.9	5.0		9.3	504.5	-256.7
60 ลำลูกกา	Lam Luk Ka			2.6		3.7			6.3	750.0	+ 62.6
61 นนทบุรี	NONTHABURI										
62 บางบัวทอง	Bang Bua Thong	10.3							10.3	617.1	- 9.8
63 ธนบุรี	THON BURI										
64 ตลิ่งชัน	Taling Chan										
65 บางขุนเทียน	Bang Khun Thian										
66 ราษฎร์บูรณะ	Rat Burana										
67 กรุงเทพมหานคร	BANGKOK METROPOLIS	T	T	1.6	0.9	1.6	6.3	2.3	12.7	818.2	+ 66.2
68 สนามบินดอนเมือง	Don Muang Airport*	T		3.8	T	1.5	4.3	1.8	11.4	768.9	+ 38.3
69 บางเขน	Bang Khen		T	1.6		2.0	4.7	4.2	12.5	71444	+ 4.9
70 มีนบุรี	Min Buri									177.6	
71 ลาดกระบัง	Lat Krabang									234.5	
72 ศูนย์วิจัยบางนา	Bangk Na*	2.7		1.5		1.0	6.4	1.5	13.1	722.0	
73 กาญจนบุรี	KANCHANABURI*	T	T	3.7	1.7	5.7	7.4	3.6	22.1	562.0	+ 45.4
74 สังขละบุรี	Sangkhla Buri										
75 เหมืองปีลือก	Pilok										
76 ทองผาภูมิ	Thong Pha Phum*	34.5	14.3	30.3		57.4	32.7		169.2	882.8	-163.7
77 ศรีสวัสดิ์	Si Sawat										
78 ไทรโยค	Sai Yok										
79 พนมทวน	Phanom Thuan		T	4.6	1.3	6.1			12.0	472.8	+146.9
80 ท่าม่วง	Tha Muang			3.0	1.0	7.0	6.0		17.0	564.1	+159.5
81 นครปฐม	NAKHON PATHOM			4.4	0.7	3.1	6.4		14.6	511.0	- 53.7
82 บางเลน	Bang Len *			3.4		2.0	4.7		10.1	552.2	+ 15.5
83 นครชัยศรี	Nakhon Chaisi			2.8	1.1	3.9	5.5		13.3	634.9	+166.3
84 ราชบุรี	RATCHABURI									142.9	
85 บ้านโป่ง	Ban Pong		T	5.5	T	4.6	6.2		16.3	667.7	+213.9
86 โพธาราม	Photharam			6.5	1.1	3.4			11.0	716.5	+146.9
87 ดำเนินสะดวก	Damnoen Saduak										
88 ปากท่อ	Pak Tho			3.4	4.7	2.3	4.7		15.1	616.1	+113.8
89 สมุทรสงคราม	SAMUT SONGKHRAM				3.1				3.1	701.0	+263.7
90 บางคณฑี	Bang Khonthi		3.5		2.1				5.6	628.4	+123.0
91 อัมพวา	Amphawa					2.9	5.1		8.0	589.7	+123.7
92 สมุทรสาคร	SAMUT SAKHON					1.4			1.4	633.5	+ 24.0
93 กระทุ่มแบน	Kratum Baen			1.3		1.5	7.4		10.2	702.1	+ 94.3
94 สมุทรปราการ	SAMUT PRAKAN									923.9	+215.8
95 บางพลี	Bang Phli									789.5	+ 33.7

สถานีฝน	Station	วันที่และจำนวนน้ำฝนเป็นมิลลิเมตร Date and amount of rainfall in millimeters							ฝนรวม มม. Total rainfall mm.	ฝนรวมตั้งแต่ 1 มกราคม Accumulative rainfall since 1 January	
		สิงหาคม August								ปริมาณ มม. Amount mm.	สูงต่ำกว่าปกติ Above or below Normal
		7	8	9	10	11	12	13			
ภาคตะวันออก	**EASTERN PART**										
1 นครนายก	NAKHON NAYOK	19.2	6.1	1.9			8.7		35.9	1281.6	+190.3
2 บ้านนา	Ban Na						25.5		25.5	877.0	-247.8
3 ปากพลี	Pak Phli		22.6	3.3					25.9	732.3	-371.7
4 องครักษ์	Ongkharak		7.4	2.2			6.9		16.5	894.1	- 87.6
5 ปราจีนบุรี	PRACHIN BURI *	1.0	11.7	12.2	0.4	0.5	5.4	1.0	32.2	1050.6	-171.1
6 ประจันตคาม	Prachantakham			58.2					58.2	853.6	-152.9
7 บ้านสร้าง	Ban Sang			30.5					30.5	863.9	- 33.2
8 ศรีมหาโพธิ	Si Maha Phot	1.5	5.0	11.8		0.8	5.0		24.1	1076.9	+81.2
9 กบินทร์บุรี	Kabin Buri*	1.9	6.6	21.1	0.9	1.0	7.9	1.0	40.4	1088.4	+195.5
10 สระแก้ว	Sa Kaeo										
11 วัฒนานคร	Watthana Nakhon		8.1	9.7			8.0		25.8	787.0	- 70.4
12 อรัญประเทศ	Aranyaprathet *	2.3	7.9	25.1	1.3	0.9	4.0	T	41.5	793.7	- 49.4
13 ละเชิงเทรา	CHACHOENGSAO	5.5							5.5	642.9	- 42.5
14 บ้านโพธิ์	Ban Pho	18.2							18.2	552.5	-112.8
15 ชลบุรี	CHON BURI *		0.4	1.3	0.8	1.8	3.6	T	7.9	878.0	+189.3
16 พานทอง	Phan Thong		0.3						0.3	637.5	+ 67.5
17 บ้านบึง	Ban Bung								0.0	286.5	-327.4
18 เกาะสีชัง	Ko Sichang *	T	0.1	0.5	1.2	0.5	2.1	T	4.4	523.9	- 38.0
19 ศรีราชา	Si Racha	0.7			0.8	1.4	2.5		5.4	865.5	+326.4
20 สัตหีบ	Sattahip *	T			T	0.5	0.5	T	1.0	820.2	+178.3
21 ระยอง	RAYONG			T			T		T	228.7	-491.2
22 บ้านค่าย	Ban Khai		6.4	1.5	1.5				9.4	741.6	+ 10.3
23 แกลง	Klaeng	0.4	14.9	15.5			0.6		31.4	1075.1	- 29.9
24 จันทบุรี	CHANTHABURI *	4.6	56.2	11.2	36.1	39.9	15.1	0.2	163.3	1959.9	+ 97.6
25 ท่าใหม่	Tha Mai		37.4	8.4	37.3				83.1	1579.4	+ 27.5
26 มะขาม	Makham		48.6	42.4	22.4				113.4	903.3	-689.9
27 ตราด	TRAT	18.8	85.6	54.3	72.5	17.3			248.5	2775.8	+506.2
28 เขาสมิง	Khao Saming	13.0	19.8	29.0	37.3	7.8	7.8		114.7	2311.0	+860.3
29 แหลมงอบ	Laem Ngop	4.7	19.2	29.4					53.3	1553.8	
30 คลองใหญ่	Khlong Yai *	29.7	39.5	51.3	31.1	1.5	13.1	13.3	179.5	2693.4	-184.7
ภาคใต้	**SOUTHERN PART**										
1 เพชรบุรี	PHETCHABURI		0.2	8.1	5.4		7.1		20.8	732.9	+263.5
2 บ้านแหลม	Ban Laem										
3 บ้านลาด	Ban Lat				40.0	2.6	4.6		47.2	699.2	+203.2
4 ท่ายาง	Tha Yang			5.4	8.1				13.5	362.9	+ 20.7
5 ชะอำ	Cha - am			9.8	49.7				59.5	574.2	+223.5
6 ประจวบคีรีขันธ์	PRACHUAP KHIRI KHAN *	13.1	11.8	4.7	4.7	1.6	4.4	0.3	40.6	701.9	+156.4
7 หัวหิน	Hua Hin *	T	2.0	2.0	9.0	1.3	3.3	0.3	17.9	715.2	+299.5
8 ปราณบุรี	Pran Buri		17.8	4.8		7.5	6.9		37.0	384.2	
9 ชุมพร	CHUMPHON *	9.6	9.7	7.5	3.4	12.8	26.3	0.4	69.7	1309.6	+344.2

สถานีฝน	Station	วันที่และจำนวนน้ำฝนเป็นมิลลิเมตร Date and amount of rainfall in millimeters							ฝนรวม มม. Total rainfall mm.	ฝนรวมตั้งแต่ 1 มกราคม Accumulative rainfall since 1 January	
		สิงหาคม August								ปริมาณ มม. Amount mm.	สูงต่ำกว่าปกติ Above or below Normal
		7	8	9	10	11	12	13			
10 ท่าแซะ	Tha Sae	25.6	9.2	11.0	8.1				53.9	448.9	-530.9
11 สวี	Sawi	14.5	22.1		7.2		40.0		83.8	1218.2	+419.2
12 หลังสวน	Lang Suan								0.0	350.4	-372.0
13 สุราษฎร์ธานี	**SURAT THANI***	3.4	T				T	0.1	3.5	772.3	+ 96.0
14 ไชยา	Chaiya		2.4				4.2		6.6	504.2	- 63.4
15 เกาะสมุย	Ko Samui*	2.8	2.8						5.6	854.0	+333.1
16 พุนพิน	Phunphin	8.2	1.0						9.2	839.2	+197.1
17 ท่าฉาง	Tha Chang										
18 กาญจนดิษฐ์	Kanchanadit										
19 บ้านนาสาร	Ban Na San										
20 นครศรีธรรมราช	**NAKHON SI THAMMARAT***							T	T	598.7	-231.2
21 สิชล	Sichon	12.7							12.7	278.8	-433.8
22 ท่าศาลา	Tha Sala								0.0	520.1	- 4.5
23 ฉวาง	Chawang								0.0	114.6	
24 ทุ่งสง	Thung Song								0.0	669.0	-127.5
25 ร่อนพิบูลย์	Ron Phibun								0.0	340.5	-330.4
26 ปากพนัง	Pak Phanang								0.0	294.4	-288.4
พัทลุง	**PHATTHALUNG**								0.0	130.0	
28 ควนขนุน	Khuan Khanun										
29 ปากพยูน	Pak Phayun										
30 เขาชัยสน	Khao Chaison										
31 สงขลา	**SONGKHLA***				2.0			T	2.0	370.3	-307.8
32 รัตภูมิ	Rattaphum				3.2				3.2	534.5	
33 หาดใหญ่	Hat Yai				10.0	T	1.6	1.0	12.6	371.1	
34 สะเดา	Sadao										
35 ปัตตานี	**PATTANI***				T	T		1.7	1.7	390.4	- 56.9
36 หนองจิก	Nong Chik										
37 ยะหริ่ง	Yaring								0.0	247.2	
38 มายอ	Mayo								0.0	429.8	
39 โคกโพธิ์	Khok Pho										
40 ปะนาเระ	Panare										
41 ยะลา	**YALA**								0.0	611.8	
42 ยะหา	Yaha								0.0	123.3	
43 รามัน	Raman					3.7			3.7	631.9	
44 บันนังสตา	Bannang Satar								0.0	72.2	
45 เบตง	Betong				2.7				2.7	721.6	
46 นราธิวาส	**NARATHIWAT***				0.5	29.0		0.3	29.8	587.3	-342.5
47 ยี่งอ	Yi-ngo										
48 ระแงะ	Rangae										
49 ตากใบ	Tak Bai				13.8				13.8	55.8	
สุไหงโกลก	Sungai Kolok			22.3					22.3	72.4	

สถานีฝน	Station	วันที่และจำนวนน้ำฝนเป็นมิลลิเมตร Date and amount of rainfall in millimeters							ฝนรวม มม. Total rainfall mm.	ฝนรวมตั้งแต่ 1 มกราคม Accumulative rainfall since 1 January	
		สิงหาคม August								ปริมาณ มม. Amount mm.	สูงต่ำกว่าปกติ Above or below Normal
		7	8	9	10	11	12	13			
51 ระนอง	RANONG	70.3	48.5	2.1	1.2	0.5	4.2	2.8	129.6	2740.7	+223.8
52 กระบุรี	Kra Buri	20.6	8.4	16.2					45.2	987.8	
53 พังงา	PHANGNGA								0.0	1008.3	
54 ตะกั่วป่า	Takua Pa	6.1			5.1	1.9	5.6	4.8	23.5	2749.3	
55 กะปง	Kapong	5.0			8.2	20.5	21.4		55.1	3115.9	
56 ท้ายเหมือง	Thai Muang	8.1							8.1	1934.9	
57 ตะกั่วทุ่ง	Takua Thung	16.0				18.3	8.7		43.0	1707.4	
58 ทับปุด	Thap Put	8.6				13.5	1.2		13.5	1445.5	
59 ภูเก็ต	PHUKET*				T	0.5			0.5	1120.4	- 92.0
60 สนามบินภูเก็ต	Phuker Airport*					T			T	1484.5	+ 75.3
61 กระบี่	KRABI								0.0	1162.5	
62 อ่าวลึก	Ao Luk					13.5	1.2		13.5	1445.5	
63 คลองท่อม	Khlong Tom								0.0	1404.9	
64 ตรัง	TRANG					3.7	1.5	1.8	7.0	1306.8	
65 สนามบินตรัง	Trang Airport*										
66 สิเกา	Sikao					7.4			7.4	1365.0	
67 ย่านตาขาว	Yan Ta Khao								0.0	1183.3	
68 ปะเหลียน	Palian								0.0	1134.8	
69 สตูล	SATUN				1.7	5.0	16.8	4.7	28.2	986.2	
70 ทุ่งหว้า	Thung Wa								0.0	970.9	

สถานีฝน Station	วันที่และจำนวนน้ำฝนเป็นมิลลิเมตร Date and amount of rainfall in millimeters สิงหาคม August							ฝนรวม มม. Total rainfall mm.	ฝนรวมตั้งแต่ 1 มกราคม Accumulative rainfall since 1 January	
	7	8	9	10	11	12	13		ปริมาณ มม. Amount mm.	สูงต่ำกว่าปกติ Above or below Normal
กรุงเทพมหานคร BANGKOK METROPOLIS										
1 สถานีเครื่องรับชั่งวิทยุนนทบุรี Overseas Radio Receiving Station			T	T			T	T	618.7	
2 ร.ร. การช่างนนทบุรี Nonthaburi Trade School			0.9	1.9	0.8	1.2	10.3	15.1	313.0	
3 พลังงานปรมาณูเพื่อสันติ Atomic Energy For Peace			0.6	1.2	1.8	5.8	4.3	13.7	433.9	
4 กองกำกับการรถวิทยุ ฯ MMP. Sub Division Car Center									423.3	
5 วิทยาลัยครูจันทรเกษม Chankasem College Education							3.8	3.8	462.3	
6 การไฟฟ้าฝ่ายผลิต Electrical Supply Authority									245.3	
7 ศูนย์ฝึกการบินพลเรือน Civil Aviation Training Center			T					T	125.3	
8 ร.ร. โยธินบูรณะ Yothin Burana School									39.9	
9 สถานีรถไฟบางบำหรุ Bang Bamru Railway Station										
10 ร.ร. พาณิชการสยาม Siam Commercial School				1.3	4.3	5.8	3.3	14.7	224.6	
11 ร.ร. การประชาสัมพันธ์ Public Relation School			2.0	1.2	3.2	4.9	2.7	14.0	511.4	
12 ร.ร. สามเสนนอก Sam Sen Nok School										
13 มหาวิทยาลัยรามคำแหง Ramkhamhaeng University			2.4		1.8	5.9	1.9	12.0	480.7	
14 ร.ร. ศรีอุทัย Sri Utai School			4.6	T		5.4	8.5	18.5	634.2	
15 ร.ร. จิตรลดา Chitlada School										
16 เขตบางกะปิ Bangkapi Boundary										
17 เขตหนองจอก Nong Chok Boundary		5.0	3.2		3.8	5.8		17.8	634.0	
18 กระทรวงศึกษาธิการ Ministry of Education									284.7	
19 ร.ร. ช่างกลวิทยา Changkol Vitthaya School			T	1.4	1.5	5.2	2.6	10.7	425.9	
20 ร. 1 พัน 2 รอ. Second Infantry Battalion										
21 บ้านแมงคศิลา Ban Masangkha Sila			1.4	T		2.4	7.4	11.2	357.1	
22 ร.ร. โยสิทสโมสร Kosit Samosorn School							14.3	14.3	653.3	
23 ประตูน้ำปทุมวัน Pathumvan Irr.					5.1	2.0	T	7.1	575.8	
24 ร.ร. เฉลิมศาสน์ศึกษา Chalocmsart Suksa School			15.7	T				15.7	233.0	
25 วิทยาลัยเพาะช่าง Poh Chang College			2.1	2.5		6.7	2.5	13.8	167.0	
26 ร.ร. มาแตร์เดอี Mater Dei School			0.9	0.7	1.7	4.9	5.0	13.2	455.6	
27 สถานีจ่ายไฟฟ้าบางกะปิ Sup Center of Electrial Supply-Bangkapi			1.2	0.9	2.0	7.0	1.8	12.9	424.1	
28 วิทยาลัยพาณิชการธนบุรี Thonburi Commercial College					T	2.9	8.0	10.9	478.4	
29 วิทยาลัยครูบ้านสมเด็จ Bansomdet Teacher College			1.4	T	2.2	6.2	2.0	11.8	108.8	
30 เขตคลองสาน Khlong San Boundary										
31 ร.ร. เตรียมทหาร Armed Force Academy Preparatory-School			1.5					1.5	468.9	
32 ร.ร. กรุงเทพคริสเตียน Bangkok Christian College			1.3		1.6	5.3	2.8	11.0	629.8	
33 ร.ร. ศรีวิกรม์ Srivikorn School				0.5				0.5	92.1	
34 ประตูน้ำพระโขนง Prakhanong Irr.			1.0	T	1.2	5.7	2.6	10.5	499.6	
35 ร.ร. สมจิตศึกษา Somchit Suksa School										
36 ร.ร. ยานนาเวศวิทยาคม Yannawes Vithayakhom School			1.1	0.3	2.1	5.3	2.4	11.2	270.3	
37 ร.ร. พระโขนง Prakhanong School										
38 ร.ร. ช่องนนทรี Chong Nonthri School			1.7	0.3	2.5	6.3	2.8	13.6	608.0	

อุณหภูมิสูงสุดและต่ำสุดประจำวันที่ ๗ – ๑๓ สิงหาคม ๒๕๒๑

Daily Max. and Min. Temperature 7 - 13 August 1978

สถานี	Station	อุณหภูมิสูงสุดและต่ำสุดเป็นองศา ซ. Max. and Min. Temperature in degree C.							เฉลี่ยสูงสุดต่ำสุด Average Max. Min.	เฉลี่ยในสัปดาห์ Weekly Mean	ค่าปกติประจำเดือน Monthly Normal
		7	8	9	10	11	12	13			
ภาคเหนือ	**NORTHERN PART**										
1 เชียงราย	CHIANG RAI	25.7 23.5	27.8 23.0	30.3 23.5	31.2 23.7	31.3 24.0	31.7 23.4	32.1 24.4	30.0 23.6	26.8	26.6
2 แม่ฮ่องสอน	MAE HONG SON	27.7 23.6	29.3 23.2	30.4 24.0	31.2 23.8	30.3 24.5	32.5 24.2	29.2 23.6	30.1 23.8	26.9	27.0
3 เชียงใหม่	CHIANG MAI	28.5 25.2	29.3 22.8	33.7 24.8	29.9 25.3	30.4 25.0	31.8 25.2	27.7 23.0	30.2 24.5	27.3	27.0
4 น่าน	NAN	27.7 24.2	29.4 23.2	29.5 24.0	31.7 23.6	30.9 24.5	26.4 23.9	29.1 24.0	29.2 23.9	26.6	27.6
5 ท่าวังผา	Tha Wang Pha	27.1 24.2	28.7 23.5	29.5 23.3	29.5 23.2	29.8 24.8	28.2 23.5	29.6 23.7	28.9 23.7	26.3	
6 ลำปาง	LAMPANG	28.3 24.8	29.2 23.3	31.7 23.5	32.6 24.1	31.4 24.6	31.1 24.2	27.1 23.1	30.2 23.9	27.1	27.6
7 แม่สะเรียง	Mae Sariang	27.4 22.9	28.0 22.5	29.0 22.8	30.7 23.0	29.7 22.6	31.5 22.9	27.2 22.6	29.1 22.8	25.9	26.7
8 แพร่	PHRAE	27.1 24.4	29.2 23.8	31.5 24.1	31.2 24.2	31.5 24.9	27.6 24.0	29.1 23.2	29.6 24.1	26.9	27.4
9 อุตรดิตถ์	UTTARADIT	31.0 25.5	31.0 24.4	31.0 25.0	31.5 24.7	33.0 24.5	28.5 24.5	27.0 23.6	30.4 24.6	27.5	28.2
10 ตาก	TAK	30.6 25.1	30.6 24.0	31.5 23.1	32.0 24.2	30.4 23.4	30.2 24.0	26.0 23.5	30.2 23.9	27.0	28.3
11 เขื่อนภูมิพล	Bhumibol Dam	29.6 26.8	29.4 23.5	31.9 23.6	32.0 25.0	31.4 25.9	32.4 25.5	25.7 24.0	30.3 24.9	27.6	27.9
12 พิษณุโลก	PHITSANULOK	30.8 25.5	32.0 23.6	32.6 25.4	33.5 24.7	31.7 25.2	28.0 25.2	26.3 23.6	30.7 24.7	27.7	28.4
13 แม่สอด	Mae Sot	27.1 22.9	26.6 22.5	29.0 22.7	29.0 22.9	26.6 22.1	26.6 22.6	24.6 22.6	27.4 22.6	25.0	26.2
14 เพชรบูรณ์	PHETCHABUN	30.7 24.5	29.5 23.3	30.7 24.1	29.9 24.2	29.6 23.7	25.5 23.5	24.8 22.8	28.7 23.7	26.2	27.3
15 หล่มสัก	Lom Sak	30.2 24.4	29.5 23.0	29.4 24.2	28.9 23.8	29.3 23.7	24.8 23.7	22.6	28.7 23.6	26.1	
16 วิเชียรบุรี	Wichian Buri	31.6 24.4	31.1 23.8	30.9 24.8	31.3 24.2	30.6 23.9	26.2 22.9	25.4 23.5	29.6 23.9	26.7	
ภาคตะวันออกเฉียงเหนือ	**NORTHEASTERN PART**										
1 หนองคาย	NONG KHAI	30.8 25.6	30.9 24.3	28.4 22.5	30.2 24.3	30.3 25.4	25.5 24.2	26.4 23.1	28.9 24.2	26.6	27.8
2 เลย	LOEI	28.9 24.7	30.2 22.9	29.5 23.5	29.6 23.0	29.6 24.7	25.5 23.7	25.0 22.7	28.3 23.6	26.0	27.3
3 อุดรธานี	UDON THANI	28.8 26.0	30.6 24.6	27.8 23.5	29.7 24.0	29.8 25.6	25.4 23.8	26.5 23.2	28.4 24.4	26.4	27.9
4 สกลนคร	SAKON NAKHON	27.7 24.5	31.1 24.6	26.1 23.3	28.6 25.0	26.5 23.8	24.8 24.3	28.2 22.9	27.6 24.1	25.8	27.6
5 นครพนม	NAKHON PHANOM	27.1 25.0	31.0 24.4	26.3 22.1	26.8 24.1	25.1 23.4	25.2 22.8	26.3 23.2	26.8 23.6	25.2	27.0
6 มุกดาหาร	Mukdahan	28.1 25.6	30.4 24.2	31.7 24.2	27.9 24.3	24.2 23.2	24.4 23.4	27.2 22.6	27.7 23.9	25.8	27.7
7 ขอนแก่น	KHON KAEN	27.9 24.8	30.6 23.7	27.2 24.5	29.9 24.2	28.6 23.8	24.1 23.8	26.4 22.4	27.8 23.7	25.8	28.1
8 โกสุมพิสัย	Kosum Phisai	27.5 24.2	30.3 24.4	29.0 24.3	29.4 23.9	23.7	23.4 22.8	22.6	27.9 23.7	25.8	
9 ร้อยเอ็ด	ROI ET	28.7 25.4	30.7 24.7	27.8 24.4	29.0 24.4	26.2 23.7	23.9 23.0	27.5 23.5	27.7 24.2	25.9	28.0
10 ชัยภูมิ	CHAIYAPHUM	29.5 23.6	31.0 23.6	29.5 24.4	29.4 24.0	28.1 23.0	25.0 23.0	24.7 23.0	28.2 23.5	25.6	27.4
11 อุบลราชธานี	UBON RATCHATHANI	29.9 24.0	29.7 24.5	28.9 23.4	28.8 23.4	25.0 23.5	24.7 22.2	25.7 22.9	28.1 23.4	25.8	27.6
12 สุรินทร์	SURIN	31.1 24.0	32.6 24.3	30.1 24.3	30.7 23.8	26.7 22.4	25.4 22.4	29.6 23.0	29.5 23.5	26.5	27.8
13 ท่าตูม	Tha Tum	31.1 25.1	31.5 24.7	29.6 24.4	26.2 24.2	27.0 23.2	24.6 22.6	27.8 23.5	26.6 24.0	26.3	
14 หนองรุง	Nang Rong	32.2 24.5	32.8 23.9	30.3 24.0	30.7 23.8	29.2 22.7	22.5		31.0 23.6	27.3	

สถานี	Station	อุณหภูมิสูงสุดและต่ำสุดเป็นองศา ซ. Max. and Min. Temperature in degree C.							เฉลี่ยสูงสุด เฉลี่ยต่ำสุด	เฉลี่ยในสัปดาห์	ค่าปกติประจำเดือน
		7	8	9	10	11	12	13	Average Max. Min.	Weekly Mean	Monthly Normal
15 นครราชสีมา	NAKHON RATCHASIMA	33.5 25.0	35.4 24.0	32.8 24.9	33.4 24.0	29.9 22.8	25.5 22.4	26.3 22.5	31.0 23.7	27.3	28.1
16 ไชยชัย	Chok Chai	30.8 25.1	31.8 24.0	30.1 24.7	32.9 24.3	29.1 23.5	23.0		30.6 24.1	27.4	
ภาคกลาง	**CENTRAL PART**										
1 นครสวรรค์	NAKHON SAWAN	32.6 24.8	31.6 24.7	32.2 25.0	32.4 25.0	32.0 24.4	28.5 23.6	26.7 23.8	30.9 24.5	27.7	28.7
2 ลพบุรี	LOP BURI	31.8 25.1	31.9 24.7	30.5 25.2	32.0 25.0	30.8 24.6	28.9 23.8	27.5 23.9	30.2 24.6	27.4	28.1
3 สุพรรณบุรี	SUPHAN BURI	32.4 24.4	30.4 24.4	32.0 24.3	31.8 24.2	30.3 24.3	28.6 24.1	28.4 24.1	30.6 24.2	27.4	28.7
4 กาญจนบุรี	KANCHANABURI	32.4 24.7	30.2 24.4	30.3 24.1	29.9 24.0	29.4 23.8	31.1 24.1	28.6 23.1	30.3 24.0	27.1	28.4
5 ทองผาภูมิ	Thong Pha Phum	29.2 22.9	27.3 22.5	27.6 23.2	28.3 22.8	26.1 22.5	26.8 22.2	26.5 22.5	27.4 22.7	25.1	
6 สนามบินดอนเมือง	Don Muang Airport	33.2 26.2	33.0 26.7	30.1 26.9	31.2 26.0	30.7 26.0	29.0 25.3	29.6 25.5	31.0 26.1	28.5	28.7
7 กรุงเทพมหานคร	BANGKOK METROPOLIS	31.8 24.7	31.3 25.8	29.6 26.2	30.9 25.2	30.6 25.2	28.2 24.4	29.5 24.4	30.2 25.1	27.6	28.4
8 ศูนย์วิจัย ฯ บางนา	Bang Na	31.0 24.0	31.7 26.2	30.0 26.0	30.4 25.2	30.0 25.3	28.0 24.5	29.1 23.8	30.0 25.0	27.5	
ภาคตะวันออก	**EASTERN PART**										
1 ปราจีนบุรี	PRACHIN BURI	30.6 25.4	31.2 25.0	29.0 25.0	30.6 24.4	30.0 25.0	27.8 24.7	29.0 24.5	29.7 24.9	27.3	28.1
2 กบินทร์บุรี	Kabin Buri	31.6 24.0	31.9 24.3	29.9 24.2	30.8 24.2	29.3 24.2	27.3 23.9	28.1 23.6	29.9 24.1	27.0	
3 อรัญประเทศ	Aranyaprathet	33.2 24.4	32.5 24.0	30.7 23.4	30.3 23.5	30.3 23.6	26.7 23.0	30.2 23.3	30.8 23.6	27.2	27.9
4 ชลบุรี	CHON BURI	30.3 24.1	30.3 25.8	30.6 25.7	29.1 26.0	30.4 25.9	27.9 24.9	30.5 24.6	29.9 25.3	27.6	28.2
5 เกาะสีชัง	Ko Si Chang	30.3 25.5	30.1 27.2	31.7 26.5	30.1 26.3	29.0 25.3	27.8 26.0	29.9 25.1	29.8 26.0	27.9	28.6
6 สัตหีบ	Sattahip	30.0 23.6	26.9		31.1	30.5 26.9	29.2 26.3	30.0 25.8	30.2 26.0	28.0	29.2
7 ระยอง	RAYONG										
8 จันทบุรี	CHANTHABURI	28.9 23.7	29.2 25.8	28.6 24.7	28.0 25.4	28.6 24.7	28.4 24.4	30.2 25.1	29.0 24.8	26.9	27.3
9 คลองใหญ่	Khlong Yai	29.1 23.1	30.0 23.8	27.0 23.2	28.6 23.9	29.6 24.7	29.0 26.4	29.1 25.4	28.9 24.3	26.6	26.7
ภาคใต้	**SOUTHERN PART**										
1 หัวหิน	Hua Hin	32.0 25.2	29.3 25.2	30.1 24.2	27.1 24.8	29.4 24.1	27.3 25.0	31.5 25.4	29.5 24.8	27.2	28.4
2 ประจวบคีรีขันธ์	PRACHUAP KHIRI KHAN	26.8 24.0	27.0 24.3	30.2 23.6	27.6 25.2	27.9 25.1	27.7 25.1	32.5 24.8	28.5 24.6	26.6	27.9
3 ชุมพร	CHUMPHON	30.2 23.4	27.7 23.7	30.9 23.5	30.9 24.2	28.7 25.2	29.1 24.8	31.9 23.5	29.9 24.0	27.0	27.2
4 สุราษฎร์ธานี	SURAT THANI	30.8 23.2	32.5 23.3	33.2 23.6	32.5 23.2	33.2 23.7	32.8 23.9	32.5 24.0	32.5 23.6	28.1	27.8
5 เกาะสมุย	Ko Samui	31.3 25.2	32.5 26.4	32.5 26.4	32.2 26.1	32.5 26.8	31.5 27.1	33.4 27.3	32.3 26.4	29.3	
6 นครศรีธรรมราช	NAKHON SI THAMMARAT	33.2 25.0	34.9 25.6	35.4 25.2	33.9 25.0	34.0 26.2	35.0 26.0	32.4 26.4	34.1 25.6	29.9	27.9
7 สงขลา	SONGKHLA	34.2 25.0	34.4 24.0	33.9 23.9	31.2 24.7	33.4 25.2	33.0 26.4	33.7 25.5	33.4 25.0	29.2	28.3
8 ปัตตานี	PATTANI	33.6 23.0	33.4 22.5	33.0 22.6	31.7 23.0	33.0 24.5	32.7 23.5	34.0 24.0	33.1 23.3	28.2	27.8
9 นราธิวาส	NARATHIWAT	32.5 23.6	31.8 24.3	33.0 24.8	31.9 24.5	34.1 24.5	34.5 23.9	31.9 24.5	32.8 24.3	28.6	27.3
10 ระนอง	RANONG	30.0 23.1	27.7 23.0	29.9 23.9	30.2 23.3	29.9 25.5	29.7 25.6	30.4 25.5	29.7 24.3	27.0	26.4
11 ภูเก็ต	PHUKET	32.5 26.4	32.4 26.7	33.3 24.9	32.7 27.5	32.0 27.2	32.7 22.3	30.6 27.6	32.3 26.1	29.2	27.5
12 สนามบินภูเก็ต	Phuket Airport	29.5 26.5	32.0 26.9	32.2 25.1	31.4 25.0	31.5 27.5	32.0 27.1	30.6 27.5	31.3 26.5	28.9	27.4
13 สนามบินตรัง	Trang Airport	31.8 24.7	32.1 24.3	32.7 23.0	32.0 24.5	31.8 25.8	31.7 24.2	31.7 25.5	31.9 24.6	28.2	27.2

แก้ไขเพิ่มเติมรายงานจำนวนน้ำฝนเนื่องจากได้รับรายงานภายหลัง สำหรับรายงานอากาศประจำสัปดาห์ ฉบับที่ ๓๑/๒๕๒๐

Corrections for late rainfall data reports in weekly weather report No. 31/1978

สถานีฝน Station		วันที่และจำนวนน้ำฝนเป็นมิลลิเมตร Date and amount of rainfall in millimeters							ฝนรวม มม. Total rainfall mm.	ฝนรวมตั้งแต่ 1 มกราคม Accumulative rainfall since 1 January	
		กรกฎาคม–สิงหาคม July–August								ปริมาณ มม. Amount mm.	สูงต่ำกว่าปกติ Above or below Normal
		31	1	2	3	4	5	6			
ภาคเหนือ NORTHERN PART											
2 แม่สาย	Mae Sai							18.4	38.2	1178.5	+284.1
3 เชียงแสน	Chiang Saen							20.0	77.8	1357.8	+519.3
4 เชียงของ	Chiang Khoeng							33.1	53.7	1088.8	+252.0
9 เวียงป่าเป้า	Wiang Pa Pao							14.9	25.7	573.9	
16 ขุนยวม	Khun Yuam					13.4	T	9.7	35.5	813.3	+186.6
37 งาว	Ngao							15.6	55.6	900.5	+143.4
80 สวรรค์งาม	Sam Ngam							15.0	54.5	741.6	+113.1
85 หล่มเก่า	Lom Kao							7.5	56.3	643.1	+ 78.2
87 ชนแดน	Chon Daen							20.8	21.9	829.7	+174.2
ภาคตะวันออกเฉียงเหนือ											
10 บึงกาฬ	Bung Kan							30.2	186.9	2496.7	+905.7
19 สว่างแดนดิน	Sawang Daen Din							23.7	84.6	860.1	-114.8
20 พรรณานิคม	Phanna Nikhom							12.5	101.3	834.8	-110.1
23 ท่าอุเทน	Tha Uthen							66.2	161.9	1638.4	+327.9
89 ขุนหาญ	Khun Han							13.0	13.0	1404.8	+692.4
90 กันทรลักษ์	Kantharalak							17.3	46.2	818.2	+ 85.9
ภาคกลาง CENTRAL PART											
9 อุทัยธานี	UTHAI THANI							21.2	21.2	582.6	+110.0
16 มโนรมย์	Manorom							37.7	68.5	758.0	+242.3
17 วัดสิงห์	Wat Sing							30.4	43.7	769.6	+231.8
26 ชัยบาดาล	Chai Badan							21.0	30.0	715.6	+162.6
37 สองพี่น้อง	Song Phi Nong							11.8	21.7	632.8	+285.3
57 หนองเสือ	Nong Sua							11.0	57.9	647.4	- 59.9
86 โพธาราม	Photharam							20.2	26.5	705.5	+176.9
ภาคตะวันออก EASTERN PART											
16 พานทอง	Phan Thong							20.1	35.8	637.2	+101.2
19 ศรีราชา	Si Racha							10.3	15.0	860.1	+335.6
25 ท่าใหม่	Tha Mai							64.3	160.9	1496.4	+ 42.0
27 ตราด	TRAT							12.3	194.6	2527.3	+400.9
28 เขาสมิง	Khao Saming							13.8	196.0	2196.3	+818.4
ภาคใต้ SOUTHERN PART											
10 ท่าแซะ	Tha Sae							11.8	39.7	395.0	
41 ยะลา	YALA							10.4	80.8	611.8	
52 กระบุรี	Kra Buri							25.7	69.3	942.6	
55 กะปง	Kapong					46.9		10.7	197.7	3060.8	
56 ท่าอุเหมือง	Thai Muang							11.9	88.9	1926.8	
57 ตะกั่วทุ่ง	Takua Thung							9.6	89.5	1664.5	

REMARKS

1. **Meteorological Department's Station** (with * mark). Rainfall observation is performed daily at 07.00 a.m. by the Meteorological Department's personnel. Therefore the daily amount of rainfall in this publication means the total amount of rainfall in 24 hr. period from 07.00 a.m. of the recorded date to 07.00 a.m. of the following day.

2. **Voluntary Rainfall Station** (without * mark) located at District and Province. Rainfall observation is performed daily at 09.00 a.m. by the voluntary observer. The daily amount of rainfall means the total amount of rainfall in 24 hr. period from 09.00 a.m. of the recorded date to 09.00 a.m. of the following day.

3. **Rainfall and Temperature Data.** The daily rainfall and temperature observations are submitted to the Meteorological Department soon after the measurement by the following means :—

   — By radio or telegraph from the Meteorological Department's stations.

   — By telegraph from voluntary rainfall stations

   Those daily reports generally arrive at the Meteorological Department from about 07.00 a.m. to 07.00 p.m.

4. **Rainfall Intensity in 1 day** (24 hours)

Light Rainfall	amounts	0.1 — 10.0	millimetres
Moderate Rainfall	,,	10.1 — 35.0	,,
Heavy Rainfall	,,	35.1 — 90.0	,,
Very Heavy Rainfall	,,	90.1	millimetres and above
Blank	represents	No rainfall or observation of rainfall does not arrive in time for publication.	
T	,,	Trace or light rainfall with amount less than 0.1 millimetres.	

Various Data in this publication are published hurriedly to service the user. Therefore the user should be cautious in using them. If there is any doubts please inquired the Meteorological Statistics Subdivision of the Climatology Division for further informations by dialing the number 3916054 and 3910178.

Meteorological Department
Bangkok Metropolis

Climatology Division.

- กำหนดออก สัปดาห์ละ 1 ฉบับ ปีละ 52 ฉบับ
- ค่าบำรุง ฉบับละ 5 บาท ปีละ 150 บาท
- การบอกรับ ติดต่อที่กองภูมิอากาศ กรมอุตุนิยมวิทยา

โทร. 3916054

พิมพ์ที่โรงพิมพ์กรมอุตุนิยมวิทยา กระทรวงคมนาคม กรุงเทพมหานคร

นายสมิทธ ธรรมสโรช ผู้พิมพ์ผู้โฆษณา 2521

M 06.11593
T364we

กรมอุตุนิยมวิทยา กระทรวงคมนาคม

รายงานอากาศประจำสัปดาห์ ระหว่างวันที่ ๑๔ – ๒๐ สิงหาคม ๒๕๒๑

และ

การคาดหมายลักษณะอากาศ ระหว่างวันที่ ๒๑ – ๒๗ สิงหาคม ๒๕๒๑

ฉบับที่ ๓๓/๒๕๒๑

น.อ. ดร. ขจิต บัวจิตติ ร.น.

อธิบดีกรมอุตุนิยมวิทยา

METEOROLOGICAL DEPARTMENT

MINISTRY OF COMMUNICATIONS

BANGKOK, THAILAND

WEEKLY WEATHER REPORT

DURING THE PERIOD 14 – 20 AUGUST 1978

AND

WEATHER OUTLOOK

DURING 21 – 27 AUGUST 1978

No 33/1978

Capt. Kajit Buajitti R.T.N.

Director – General

CENTRAL LIBRARY
SEP 8 1978
N.O.A.A.
U.S. Dept. of Commerce

หมายเหตุ

1. **สถานีของกรมอุตุนิยมวิทยา** (มีเครื่องหมาย *) ทำการตรวจวัดจำนวนฝน **ตกเวลา** 07.00 น. ทุกวัน โดยเจ้าหน้าที่ของกรมอุตุนิยมวิทยา ดังนั้น จำนวนฝนรายวันในรายงานเล่มนี้ หมายถึงปริมาณฝนรวมในช่วงเวลา 24 ชั่วโมง ตั้งแต่เวลา 07.00 น. **ของวันที่แจ้ง** ไว้ในรายงาน ถึงเวลา 07.00 น. **ของวันรุ่งขึ้น**

2. **สถานีฝนอำเภอและจังหวัด** (ไม่มีเครื่องหมาย *) ทำการ ตรวจวัด จำนวนฝนตกเวลา 09.00 น. ทุกวัน โดยเจ้าหน้าที่ ที่อยู่ในอำเภอหรือจังหวัดที่ได้รับแต่งตั้งจากกรมอุตุนิยมวิทยา ดังนั้น จำนวนฝนรายวันในรายงานหมายถึงปริมาณฝนรวมในช่วงเวลา 24 ชั่วโมง ตั้งแต่เวลา 09.00 น. ของวันที่แจ้งไว้ในรายงานถึงเวลา 09.00 น. ของวันรุ่งขึ้น

3. **ข้อมูลฝนและอุณหภูมิ** ที่พิมพ์ในรายงานเล่มนี้ เป็นข้อมูลที่เจ้าหน้าที่ผู้ทำการตรวจรายงานมายังกรมอุตุนิยมวิทยา ทุกวันภายหลังการตรวจ

   - สถานีของกรมอุตุนิยมวิทยา รายงานทางวิทยุโทรพิมพ์หรือโทรเลข
   - สถานีฝนอำเภอและจังหวัด รายงานทางโทรเลข

   รายงานดังกล่าวนี้ กรมอุตุนิยมวิทยา จะได้รับ ตั้งแต่เวลาประมาณ 07.00 น. ถึงเวลา 10.00 น.

4. **เกณฑ์ในใน 1 วัน** (24 ชั่วโมง)

ฝนเล็กน้อย	จำนวนตั้งแต่	0.1 — 10.0 มิลลิเมตร
ฝนปานกลาง	„	10.1 — 35.0 „
ฝนหนัก	„	35.1 — 90.0 „
ฝนตกหนักมาก	„	90.1 มิลลิเมตร ขึ้นไป
ขีด(-)	หมายความว่า	ไม่มีฝนตกหรือยังไม่ได้รับรายงาน
T	„	ฝนตกน้อยไม่ถึง 0.1 มิลลิเมตร

ข้อมูลต่าง ๆ เหล่านี้ได้ดำเนินการจัดพิมพ์โดยรีบด่วน เพื่อสนองความต้องการแก่ผู้ใช้ จึงยังไม่ได้ทำการตรวจสอบ ฉะนั้น ผู้ใช้จึงควรพิจารณาข้อมูลก่อนที่จะนำไปใช้ หากมีข้อสงสัยประการใด โปรดติดต่อสอบถามเจ้าหน้าที่ งานสถิติอุตุนิยมวิทยา กองภูมิอากาศ โทรศัพท์ 3916054 และ 3917178

กองภูมิอากาศ กรมอุตุนิยมวิทยา

กรุงเทพมหานคร

การคาดหมายลักษณะอากาศใน ๗ วันข้างหน้า

ทั้งแต่วันที่ ๒๑ – ๒๗ สิงหาคม ๒๕๒๑

ลักษณะทั่วไป

มรสุมตะวันตกเฉียงใต้ ที่ปกคลุมประเทศไทยมีกำลังค่อนข้างแรง

ภาคเหนือ ภาคตะวันออกเฉียงเหนือ ภาคกลาง ภาคตะวันออกรวมทั้งชายฝั่ง	จะมีฝนหรือฝนฟ้าคะนองกระจาย
ภาคใต้ฝั่งตะวันออก	จะมีฝนกระจาย ส่วนมากในระหว่างบ่ายถึงค่ำ
ภาคใต้ฝั่งตะวันตก	จะมีฝนกระจายเกือบทั่วไป โดยมีฝนตกหนักบางแห่ง
กรุงเทพมหานคร	จะมีฝนหรือฝนฟ้าคะนองกระจาย

กรมอุตุนิยมวิทยา

๒๑ ส.ค. ๒๑

Weather outlook for the period 21 – 27 August 1978

General Situation

The southwest monsoon over Thailand will be rather active.

Northern Part: Northeastern Part: Central Part: Eastern Part and Coastal Area:	Scattered showers or thundershowers.
Southern Thailand East Coast:	Scattered showers mainly during afternoon and evening.
Southern Thailand West Coast:	Almost widespread rain with isolated heavy falls.
Bangkok Metropolis:	Scattered showers or thundershowers.

Meteorological Department

21 August 1978

สรุปลักษณะอากาศทั่วไปในรอบสัปดาห์
ตั้งแต่วันที่ ๑๔ – ๒๐ สิงหาคม ๒๕๒๑

๑. ร่องความกดอากาศต่ำ พาดผ่านตอนบนสุดของประเทศไทยและอ่าวไทยตอนบนสุดทะวันตกเฉียงใต้กำลังปานกลาง พัดปกคลุมอ่าวไทยเกือบตลอดสัปดาห์ ลักษณะเช่นนี้ทำให้มีฝนกระจายเกือบทั่วประเทศ โดยมีฝนตกหนักบางแห่งในภาคตะวันออกเฉียงเหนือและบริเวณตอนล่างของภาคตะวันออกเกือบตลอดสัปดาห์ ส่วนในบริเวณภาคใต้ฝั่งตะวันตกปรากฏว่ามีฝนเกือบทั่วไป โดยมีฝนหนักบางแห่งตลอดสัปดาห์

๒. รายงานอุณหภูมิสูงสุดในภาคต่าง ๆ ของประเทศไทยมีดังนี้.–

ภาคเหนือ	๓๕.๐ °ซ.ที่ อ.เมือง	จ.แม่ฮ่องสอน	เมื่อวันที่	๒๐ ส.ค.
ภาคตะวันออกเฉียงเหนือ	๓๔.๓ °ซ.ที่ อ.เมือง	จ.หนองคาย	"	๑๖ ส.ค.
ภาคกลาง	๓๕.๐ °ซ.ที่ สนามบินดอนเมือง	จ.กรุงเทพมหานคร	"	๑๕ ส.ค.
ภาคตะวันออก	๓๓.๘ °ซ.ที่ อ.อรัญประเทศ	จ.ปราจีนบุรี	"	๑๕ ส.ค.
ภาคใต้	๓๕.๐ °ซ.ที่ อ.เมือง	จ.นครศรีธรรมราช	"	๑๗ ส.ค.
		จ.สงขลา	"	๒๐ ส.ค.

๓. รายงานฝนสูงสุดในภาคต่าง ๆ ของประเทศไทยมีดังนี้.–

ภาคเหนือ	๒๒๐.๕ มม.ที่ อ.เกาะคา	จ.ลำปาง	เมื่อวันที่	๑๖ ส.ค.
ภาคตะวันออกเฉียงเหนือ	๑๓๖.๐ มม.ที่ อ.เขมราช	จ.อุบลราชธานี	"	๑๕ ส.ค.
ภาคกลาง	๔๒.๓ มม.ที่ อ.พัฒนานิคม	จ.สระบุรี	"	๑๔ ส.ค.
ภาคตะวันออก	๑๒๔.๗ มม.ที่ อ.เขาสมิง	จ.ตราด	"	๑๗ ส.ค.
ภาคใต้	๔๕.๗ มม.ที่ อ.กะปง	จ.พังงา	"	๑๗ ส.ค.

กรมอุตุนิยมวิทยา

๒๐ ส.ค. ๒๒

Weekly Weather Summary

Period 14 - 20 August 1978

1. Throughout most of the week, the low pressure trough lied across the uppermost part of Thailand and southwest monsoon prevailed over the Gulf of Thailand. As the result, scattered rainfall was experienced almost part of the Country with isolated heavy falls in the Northeastern Part and the lower portion of Eastern Thailand throughout most of the week. For Southern Thailand West Coast, almost widespread rainfall with widely scattered heavy falls were reported throughout the week.

2. Hight temperature in various parts of Thailand were as follows:-

Northern Part	35.0°C.at Amphoe Muang	Mae Hong Son	on	20 Aug.
Northeastern Part	34.3°C.at Amphoe Muang	Nong Khai	"	16 Aug.
Central Part	35.0°C.at Don Muang Airport	Bangkok	"	15 Aug.
Eastern Part	33.8°C.at Aranyaprathet	Prachin Buri	"	15 Aug.
Southern Part	35.0°C.at Amphoe Muang	Nakhon Si Thammarat	"	17 Aug.
		Songkhla	"	20 Aug.

3. Heaviest rainfall in various parts of Thailand were as follows:-

Northern Part	260.5 mm.at Ko Kha	Lampang	on 16	Aug.
Northeastern Part	136.0 mm.at Khemarat	Ubon Ratchathani	" 15	Aug.
Central Part	42.3 mm.at Phatthana Nikhom	Lop Buri	" 18	Aug.
Eastern Part	168.7 mm.at Khao Saming	Trat	" 17	Aug.
Scuthern Part	95.7 mm.at Kapong	Phangnga	" 17	Aug.

Meteorological Department

21 August 1978

ข่าวอากาศเพื่อการเกษตรประจำสัปดาห์

ระหว่างวันที่ 14 – 20 สิงหาคม 2521 ปรากฏว่า ร่องความกดอากาศต่ำพาดผ่านตอนบนสุดของประเทศไทยและลมมรสุมตะวันตกเฉียงใต้กำลังปานกลางพัดปกคลุมอ่าวไทยเกือบตลอดสัปดาห์ ลักษณะเช่นนี้ทำให้มีฝนกระจายเกือบทั่วประเทศโดยมีฝนตกหนักบางแห่งในภาคตะวันออกเฉียงเหนือและบริเวณตอนล่างของภาคตะวันออกเกือบตลอดสัปดาห์ ส่วนในบริเวณภาคใต้ฝั่งตะวันตกปรากฏว่ามีฝนเกือบทั่วไปโดยมีฝนหนักบางแห่งตลอดสัปดาห์

สำหรับจังหวัดซึ่งมีฝนตกหนักได้แก่ เชียงราย น่าน ลำปาง อุตรดิตถ์ เพชรบูรณ์ อุดรธานี หนองคาย สกลนคร นครพนม ร้อยเอ็ด สุรินทร์ อุบลราชธานี นครนายก จันทบุรี ตราด ระนอง พังงา และกระบี่

ตั้งแต่วันที่ 21 – 27 สิงหาคม คาดว่าภาคเหนือและภาคตะวันออกเฉียงเหนือจะมีฝนตกแผ่กระจายดีกว่าทางภาคกลาง ภาคตะวันออก และภาคใต้ สำหรับลมมรสุมตะวันตกเฉียงใต้ซึ่งพัดปกคลุมประเทศไทยยังมีกำลังค่อนข้างแรง ซึ่งจะทำให้บริเวณชายฝั่งด้านรับลมเช่น จังหวัดระนอง จันทบุรี และตราด มีฝนตกหนักในระยะนี้

ข้อควรทราบ : เนื่องจากปีนี้มีฝนมากชาวนาทางภาคกลางและภาคตะวันออกควรปลูกข้าวซึ่งมีลำต้นสูง ทั้งนี้จะได้ไม่เสียหายจากน้ำท่วม ข้าวดังกล่าวได้แก่ ข้าวพันธุ์นางมล เอส.4 ข้าวพันธุ์เหลืองประทิว 123 และข้าว ก.ข.5 หากปลูกเดือนนี้จะเก็บเกี่ยวได้ประมาณปลายเดือน พฤศจิกายน หรือกลางเดือนธันวาคม สำหรับที่ลุ่มต่ำมาก เช่น แถบจังหวัดพระนครศรีอยุธยา สุพรรณบุรี ปทุมธานี และนครนายก ควรปลูกข้าวขึ้นน้ำพันธุ์เล็บมือนาง 111 และข้าวพันธุ์ปิ่นแก้ว 56 ซึ่งจะเก็บเกี่ยวได้ประมาณปลายเดือนธันวาคม

ส่วนข่าวไร่ฝ้ายในภาคเหนือตอนล่างและภาคกลางแถบจังหวัด สุโขทัย พิษณุโลก เพชรบูรณ์ นครสวรรค์ สุพรรณบุรี กาญจนบุรี และนครปฐม ควรปลูกฝ้ายพันธุ์ศรีสำโรง 1 และพันธุ์ตากฟ้า 1 ซึ่งมีทรงต้นโปร่ง ต้นฝ้ายในไร่จะได้รับแสงแดดทั่วถึง อากาศถ่ายเทสะดวก ไม่อับชื้น ซึ่งจะบรรเทาความเสียหายจากโรคสมอเน่าที่อาจเกิดขึ้นระหว่างฝนตกชุกในตอนปลายฤดูฝนนี้ได้ หากปลูกตอนนี้จะเริ่มเก็บฝ้ายได้ตั้งแต่ปลายเดือนพฤศจิกายนเป็นต้นไป.

กรมอุตุนิยมวิทยา

21 สิงหาคม 2521

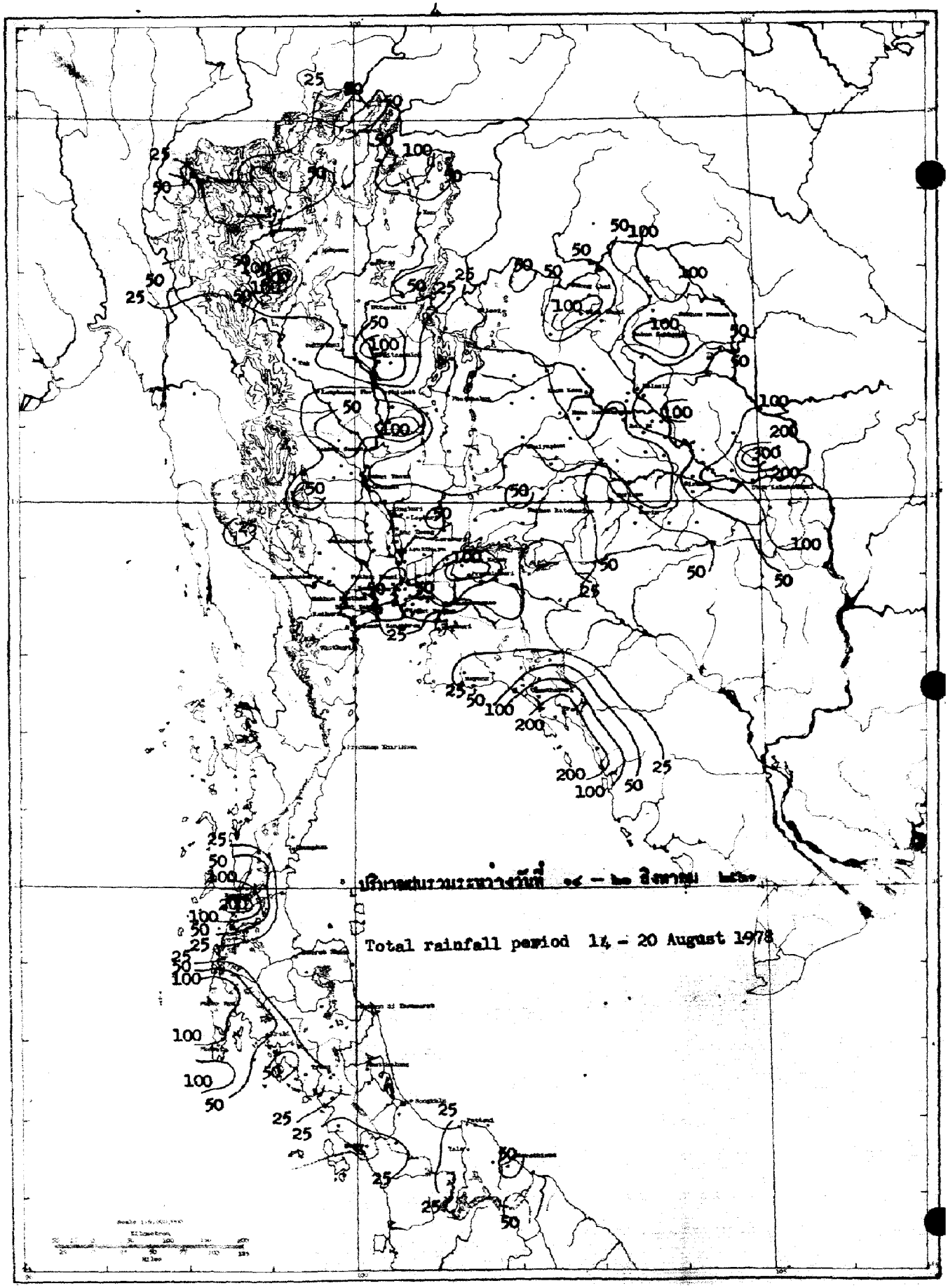
ปริมาณน้ำฝนระหว่างวันที่ ๑๔ – ๒๐ สิงหาคม
Total rainfall period 14 – 20 August 1978

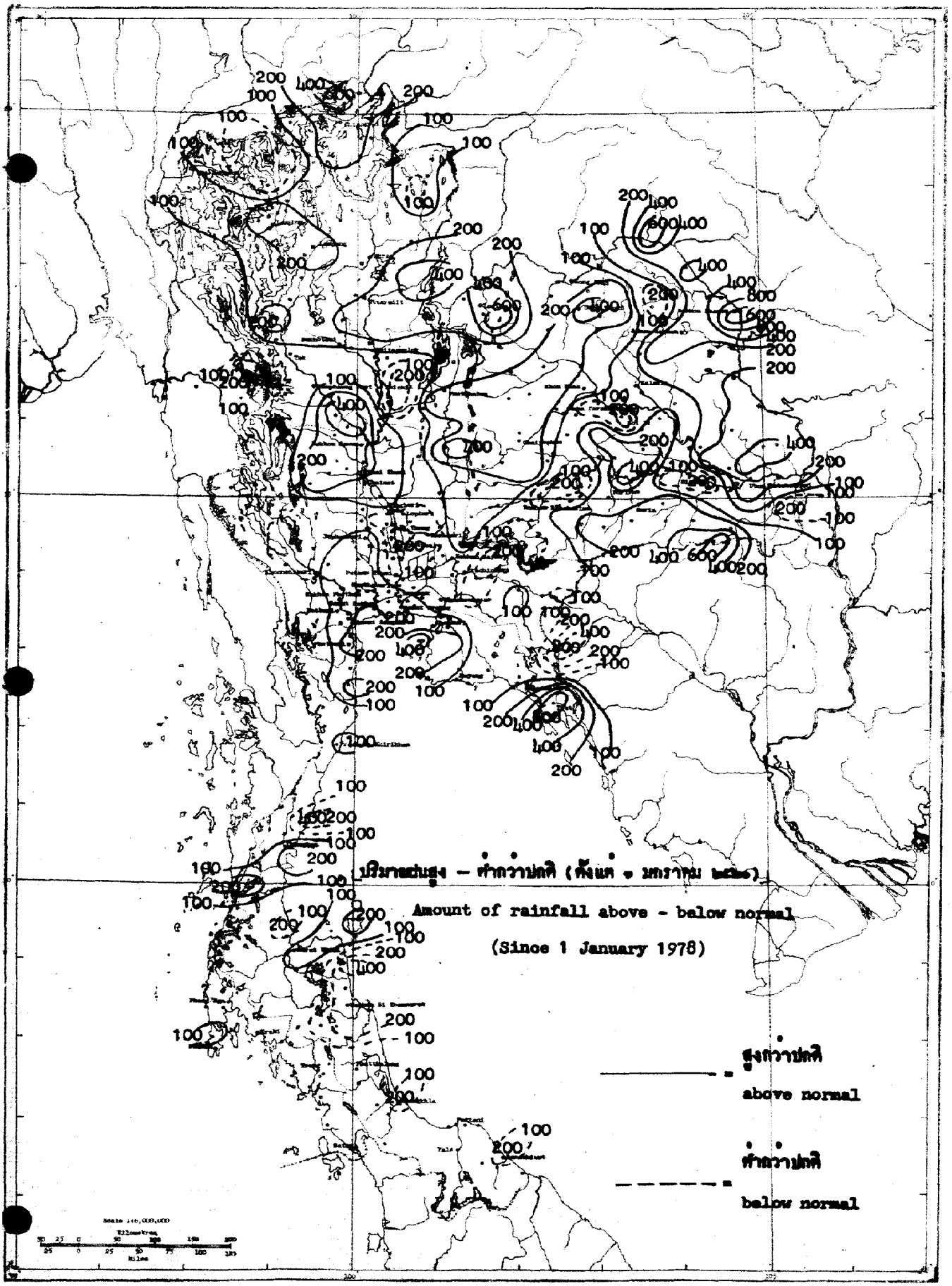
ปริมาณฝนสูง – ต่ำกว่าปกติ (ตั้งแต่ 1 มกราคม 2521)
Amount of rainfall above - below normal
(Since 1 January 1978)
สูงกว่าปกติ
above normal
ต่ำกว่าปกติ
below normal

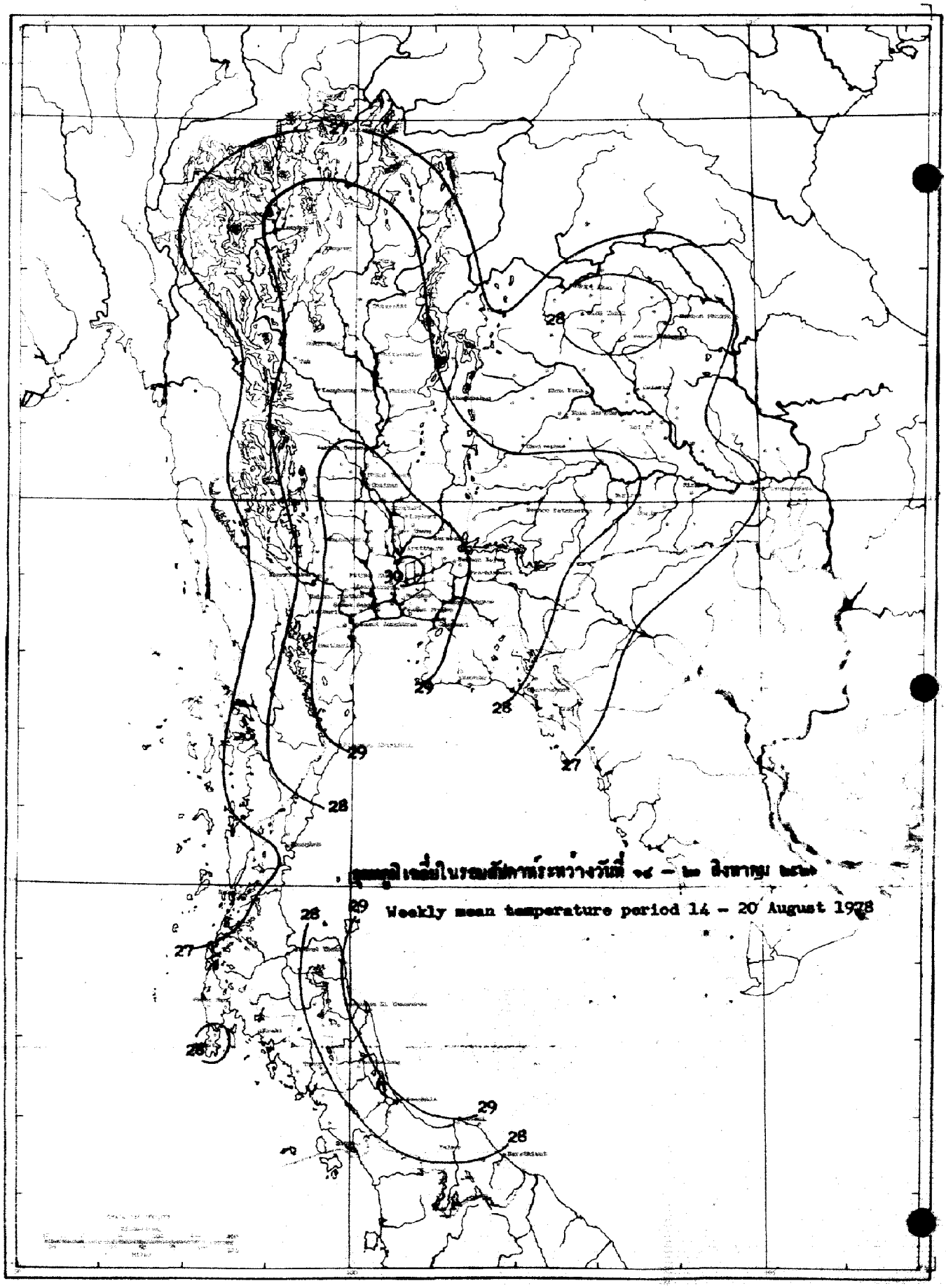

อุณหภูมิเฉลี่ยในรอบสัปดาห์ระหว่างวันที่ ๑๔ – ๒๐ สิงหาคม ๒๕๒๑

Weekly mean temperature period 14 – 20 August 1978

สถานีฝน Station		วันที่และจำนวนน้ำฝนเป็นมิลลิเมตร Date and amount of rainfall in millimeters สิงหาคม August							ฝนรวม มม. Total rainfall mm.	ฝนรวมตั้งแต่ 1 มกราคม Accumulative rainfall since 1 January	
		14	15	16	17	18	19	20		ปริมาณ มม. Amount mm.	สูงต่ำกว่าปกติ Above or below Normal
ภาคเหนือ	**NORTHERN PART**										
1 เชียงราย	CHIANG RAI*	4.5	T	8.2	23.2	1.8	T	8.5	42.2	1539.2	+378.3
2 แม่สาย	Mae Sai	26.5	T	T	T	T			26.5	1337.1	+279.8
3 เชียงแสน	Chiang Saen	21.2			35.4				56.6	1514.2	+506.2
4 เชียงของ	Chiang Khong	31.7	3.6		11.8		14.0		61.1	1301.5	+281.9
5 แม่จัน	Mae Chan				11.8				11.8	1200.3	+670.5
6 แม่สรวย	Mae Suai	12.9		30.0		4.3			47.2	801.6	+ 26.1
7 เทิง	Thoeng	15.0		6.3		5.4			26.5	1129.7	+ 93.0
8 เชียงคำ	Chiang Kham	3.0		42.0					45.0	787.5	- 58.8
9 เวียงป่าเป้า	Wiang Pa Pao	7.8		22.2					30.0	614.3	-708.5
10 พาน	Phan	10.3		33.7	3.2	3.7			50.9	1093.8	+359.7
11 แม่ใจ	Mae Chai			34.8		47.0	3.7		85.5	928.1	+ 91.8
12 พะเยา	Phayao	13.0	14.5						27.5	741.2	+120.0
13 ปุน	Chun										
14 แม่ฮ่องสอน	MAE HONG SON*	18.3	0.6	18.3	T	19.5	1.8	7.8	66.3	822.2	+ 33.2
15 ปาย	Pai				10.0	8.5			18.5	681.2	-115.1
16 ขุนยวม	Khun Yuam	17.5		8.4					25.9	+899.3	+144.1
17 แม่ลาน้อย	Mae La Noi	17.9	1.9	7.2					27.0	756.8	
18 แม่สะเรียง	Mae Sariang*	30.3	4.4	10.4	5.9	0.9		4.3	56.2	787.1	- 5.8
19 เชียงใหม่	CHIANG MAI*	13.2		5.0		31.4			49.6	989.0	+267.1
20 ฝาง	Fang	15.8		2.6	4.8				23.2	956.5	+195.1
21 แม่อาย	Mae Ai									108.0	
22 เชียงดาว	Chiang Dao	68.2							68.2	691.1	-164.2
23 แม่แตง	Mae Taeng	8.7	3.4	6.5	1.4				20.0	777.6	+ 73.6
24 แม่ริม	Mae Rim									451.6	-193.9
25 สันทราย	San Sai	20.2							20.2	798.6	+105.7
26 ดอยสะเก็ด	Doi Saket	13.8		31.6	0.8	6.5			52.7	758.7	+108.5
27 สันกำแพง	San Kamphaeng									408.3	- 77.5
28 ทางดง	Hang Dong	9.0		12.0		30.8			51.8	1057.4	+449.2
29 สารภี	Saraphi	4.5		2.6		0.4			7.5	639.5	
30 สันป่าตอง	San Pa Tong			18.2					18.2	794.3	+232.4
31 จอมทอง	Chom Thong	17.2		5.8					23.0	743.8	+268.2
32 ฮอด	Hot	12.1	T	0.5					12.6	515.4	- 60.6
33 ลำพูน	LAMPHUN	7.1	12.0			7.2			26.3	838.8	+333.0
34 ป่าซาง	Pa Sang	10.0		10.2					20.2	822.9	+ 29.1
35 ลี้	Li	3.5	1.8						5.3	614.2	- 45.5
36 ลำปาง	LAMPANG*	5.9	T	17.7	3.8	1.8	T	0.4	29.6	651.1	+ 38.7
37 งาว	Ngao	10.2		7.2		18.9			36.3	940.2	+179.6
38 แจ้ห่ม	Chae Hom	9.0		9.4					18.4	552.3	+ 7.8
39 เกาะคา	Ko Kha	30.2		260.5					290.7	988.1	+383.9
40 สบปราบ	Sop Prap	3.9	0.1	5.2	0.5	0.1			9.8	781.9	+191.1

สถานีฝน Station	วันที่และจำนวนน้ำฝนเป็นมิลลิเมตร Date and amount of rainfall in millimetres							ผลรวม มม. Total rainfall mm.	ฝนรวมตั้งแต่ 1 มกราคม Accumulative rainfall since 1 January	
	สิงหาคม August								ปริมาณ มม. Amount mm.	สูงกว่าหรือต่ำกว่าปกติ Above or below Normal
	14	15	16	17	18	19	20			
41 เถิน Thoen	4.7		6.3					11.0	687.8	+179.9
42 แม่พริก Mae Phrik										
43 แพร่ PHRAE*	5.6	2.1	18.3		T	0.5	0.5	27.0	853.1	+198.1
44 สอง Song										
45 สูงเม่น Sung Men			34.8					34.8	501.3	- 89.7
46 เด่นชัย Den Chai	1.0	1.0	25.3					27.3	920.9	+144.6
47 น่าน NAN*	3.0	0.2	13.9		T	0.6	24.1	41.8	744.2	- 96.8
48 ทุ่งช้าง Thung Chang	41.5		46.2	34.4				122.1	1229.8	+129.8
49 เชียงกลาง Chiang Klang			84.1	7.6	27.5			119.2	672.4	
50 ท่าวังผา Tha Wang Pha*	3.8	T	19.5		1.5	T	6.0	30.8	934.7	-161.2
51 ปัว Pua			28.7		40.3			69.0	976.7	+148.8
52 สา Sa	8.5		16.0		3.8			28.3	721.0	- 12.4
53 นาน้อย Na Noi										
54 อุตรดิตถ์ UTTARADIT*	1.4	0.1	16.7		7.6	4.4	0.3	22.9	1148.1	+284.1
55 ฟากท่า Fak Tha			9.8	1.2				11.0	950.2	+210.3
56 น้ำปาด Nam Pat			44.5	1.1				45.6	1289.5	+547.5
57 สนามบินอุตรดิตถ์ Uttaradit Airport*										
58 ท่าปลา Tha Pla			37.8		3.4	42.7		83.9	1269.4	+509.7
59 ลับแล Laplae			42.5					42.5		
60 ตาก TAK*	1.7	T		3.7				5.4	543.5	+ 21.1
61 เขื่อนภูมิพล Bhumibol Dam*	3.6		T	1.4	8.8			13.8	676.3	+199.8
62 บ้านตาก Ban Tak	3.7			4.2				7.9	615.2	+190.1
63 แม่ระมาด Mae Ramat										
64 แม่สอด Mae Sot*	10.4	3.6	0.4	1.3	0.4	1.7	0.4	18.2	821.0	-220.7
65 สุโขทัย SUKHOTHAI		27.6						27.6	633.2	+ 36.1
66 ทุ่งเสลี่ยม Thung Saliam										
67 สวรรคโลก Sawankhalok			6.9		7.4			14.3	804.3	+255.2
68 กงไกรลาศ Kong Krailat	16.0	4.5						20.5	727.4	- 4.6
69 บ้านด่านลานหอย Ban Dan Lan Hoi										
70 พิษณุโลก PHITSANULOK*	5.9	8.7	9.5	0.3	T	2.6	13.8	40.8	784.4	- 33.1
71 นครไทย Nakhon Thai										
72 พรหมพิราม Phrom Phiram	14.2	85.0	35.1		8.5			142.8	814.4	+245.2
73 วังทอง Wang Thong	8.0	1.6	24.0	19.4				53.0	921.5	+ 93.1
74 บางกระทุ่ม Bang Krathum			5.5	5.0				15.0	594.4	-239.3
75 กำแพงเพชร KAMPHAENG PHET			4.3	15.8		6.2		26.3	741.4	+ 93.9
76 พรานกระต่าย Phan Kratai	2.3			27.3				29.6	733.3	- 67.3
77 คลองขลุง Khlong Khlung									613.7	- 56.1
78 ขาณุวารลักษบุรี Khanu Woralaksaburi		12.1		69.4				81.5	1315.2	+589.2
79 พิจิตร PHICHIT	5.6		5.6		53.7			64.9	719.6	-161.7
80 สามง่าม Sam Ngam				20.0				20.0	881.8	+138.1
81 ตะพานหิน Taphan Hin	1.7		12.3					14.0	707.3	- 29.5

สถานีฝน Station	วันที่และปริมาณน้ำฝนเป็นมิลลิเมตร Date and amount of rainfall in millimeters							ฝนรวม มม. Total rainfall mm.	ฝนรวมตั้งแต่ 1 มกราคม Accumulative rainfall since 1 January	
	สิงหาคม August								ปริมาณ มม. Amount mm.	สูงต่ำกว่าปกติ Above or below Normal
	14	15	16	17	18	19	20			
82 บางมูลนาค Bang Mun Nak									245.8	-423.2
83 โพทะเล Pho Thale										
84 เพชรบูรณ์ PHETCHABUN*	2.1	1.6	3.0		9.6	T	T	23.3	766.1	- 18.6
85 หล่มเก่า Lom Kao	4.5		5.8					10.3	821.4	+163.6
86 หล่มสัก Lom Sak*	3.8	1.2	1.8	0.4	T			7.2	844.5	+192.3
87 ชนแดน Chon Daen			31.8	74.2				106.0	1050.3	+296.9
88 หนองไผ่ Nong Phai		1.2	4.1		7.7			13.0	954.0	+147.6
89 วิเชียรบุรี Wichian Buri*	1.1	T	5.1	1.8	0.2		4.7	12.6	1283.8	+521.1
ภาคตะวันออกเฉียงเหนือ NORTHEASTERN PART										
1 เลย LOEI*	2.1	0.2	11.4	0.1	2.1	T	0.1	16.0	1321.6	+538.9
2 เชียงคาน Chiang Khan	1.0		17.7		6.3	3.5		28.5	1088.0	+253.7
3 ท่าลี่ Tha Li									546.1	+15.9
4 ด่านซ้าย Dan Sai	6.9							6.9	1059.6	+381.3
5 วังสะพุง Wang Saphung	3.9	12.6	9.5	0.6				26.6	1362.6	+638.7
6 หนองคาย NONG KHAI	4.0	T	11.2	27.9	2.8	0.2	22.5	68.6	1349.7	+154.7
7 ศรีเชียงใหม่ Si Chiang Mai	2.7		16.2	37.4				56.4	1418.5	+156.4
8 ท่าบ่อ Tha Bo	3.3	4.1	13.8	22.0				43.2	396.0	
9 โพนพิสัย Phon Phisai	21.5		28.3	15.8				65.6	1421.9	+166.6
10 บึงกาฬ Bung Kan	49.9		9.3	31.1	7.6			97.9	2761.7	+941.2
11 เซกา Seka	19.1		5.5	78.0		2.8		105.4	1509.6	+202.0
12 อุดรธานี UDON THANI	1.8	T	18.7	44.7	1.4		37.7	104.3	1471.7	+445.8
13 เพ็ญ Phen			115.0	49.2				164.2	1242.3	+361.3
14 กุมภวาปี Kumphawapi	2.7		7.3	26.1		3.8		39.9	855.0	+122.7
15 หนองหาร Nong Han			49.2					49.2	1085.1	+238.3
16 หนองบัวลำภู Nong Bua Lam Phu										
17 สกลนคร SAKON NAKHON*	18.1	1.7	24.8	12.2	1.2	0.8	46.8	105.6	1365.8	+339.2
18 วานรนิวาส Wanon Niwat	4.5			19.5				24.0	940.0	-280.7
19 สว่างแดนดิน Sawang Daen Din	19.5		24.4	11.8				55.7	1117.8	- 14.8
20 พรรณานิคม Phanna Nikhom	34.8		47.8	21.2				103.8	1103.2	+ 32.4
21 นครพนม NAKHON PHANOM	1.4	4.1	4.4	40.6	17.8	6.1	16.2	90.6	2349.3	+1638.7
22 บ้านแพง Ban Phaeng	55.8	0.5		30.2	16.4			102.9	2677.7	+619.4
23 ท่าอุเทน Tha Uthen	4.9	5.6	11.5	41.1	5.1			68.2	2051.8	+459.6
24 นาแก Na Kae	8.8	T	7.2	20.2	2.5			38.7	1182.9	+130.0
25 ธาตุพนม That Phanom		23.3		36.6	4.1			64.0	1218.8	- 6.9
26 มุกดาหาร Mukdahan*	T	13.8	7.9	39.0	0.3		4.1	65.1	1331.2	+300.2
27 กาฬสินธุ์ KALASIN		1.7	0.7	11.1	1.2			14.7	816.3	- 79.2
28 ยางตลาด Yang Talat		2.9	T	22.5	19.0			44.4	882.3	+ 51.7
29 สหัสขันธ์ Sahatsakhan			17.2	15.6				32.8	1148.7	+210.3
30 กุฉินารายณ์ Kuchinarai	5.0	27.0		33.1				65.1	1068.1	+53.9
31 กมลาไสย Kamalasai	T	0.9	2.5	45.1	21.8			70.3	926.4	+ 84.3
32 ร้อยเอ็ด ROI ET*	T	5.0	0.4	4.7	0.2			8.3	1043.9	+179.5

สถานีฝน	Station	วันที่และจำนวนน้ำฝนเป็นมิลลิเมตร Date and amount of rainfall in millimeters							ฝนรวม มม. Total rainfall mm.	ฝนรวมตั้งแต่ 1 มกราคม Accumulative rainfall since 1 January	
		สิงหาคม August								ปริมาณ มม. Amount mm.	สูงต่ำกว่าปกติ Above or below Normal
		14	15	16	17	18	19	20			
33 โพนทอง	Phon Thong		46.5		92.3				138.8	967.1	+ 6.6
34 รวัชบุรี	Thawatchaburi										
35 อาจสามารถ	At Samat										
36 เสลภูมิ	Selaphum										
37 จตุรพักตร์พิมาน	Chaturaphak Phiman									956.7	+311.7
38 เกษตรวิสัย	Kaset Wisai		10.8						10.8	778.4	- 37.9
39 สุวรรณภูมิ	Suwannaphum	4.5	9.4	2.1	4.7				20.7	560.9	-413.1
40 มหาสารคาม	MAHA SARAKHAM	1.2	2.8	0.6					4.6	721.1	-190.8
41 เชียงยืน	Chiang Yun		2.0		5.2				7.2	795.5	- 58.8
42 กันทรวิชัย	Kantharawichai		1.3	0.7	4.9				6.4	790.3	+ 32.7
43 โกสุมพิสัย	Kosum Phisai*	0.8	3.2	2.0	2.8	0.1			8.9	769.1	- 61.0
44 บรบือ	Borabu										
45 วาปีปทุม	Wapi Pathum	6.0	4.4	8.5					18.9	521.5	-221.4
46 พยัคฆภูมิพิสัย	Phayakkhaphum Phisai	3.9	11.1	1.1	5.4	3.5			25.0	805.7	- 21.5
47 ขอนแก่น	KHON KAEN*	7.1	1.8	3.3	1.8	24.4	0.7		39.1	924.2	+179.6
48 น้ำพอง	Nam Phong									837.7	+189.5
49 ภูเวียง	Phu Wiang	3.3	1.9	4.7					9.9	1055.5	+281.2
50 ชุมแพ	Chum Phae										
51 มัญจาคีรี	Mancha Khiri		5.7			9.3			14.3	619.8	- 70.6
52 ชนบท	Chonnabot		5.5			3.1			8.6	723.0	+ 24.4
53 บ้านไผ่	Ban Phai	0.9	6.3	4.8					12.0	1022.8	+278.8
54 พล	Phon	3.2	7.7	2.0		11.1			24.0	756.8	+ 26.6
55 หนองสองห้อง	Nong Song Hong		24.2			4.0			28.2	1038.8	+233.4
56 ชัยภูมิ	CHAIYAPHUM*	7.3	6.7	11.8		11.8			37.6	1075.9	+351.7
57 เกษตรสมบูรณ์	Kaset Sombun			7.4					7.4	475.0	- 1.4
58 ภูเขียว	Phu Khieo		1.5	10.1					11.6	878.2	+299.3
59 คอนสวรรค์	Khon Sawan	8.3							8.3	932.4	+286.9
60 จัตุรัส	Chatturat			15.5					15.5	728.5	+ 30.0
61 บำเหน็จณรงค์	Bamnet Narong			21.0					21.0	726.7	+ 16.1
62 นครราชสีมา	NAKHON RATCHASIMA*	3.4	1.2	25.5	7.7	2.3			40.1	439.4	-225.2
63 บัวใหญ่	Bua Yai										
64 คง	Khong	6.1	8.5	9.7		5.2			29.5	678.8	+ 79.4
65 ด่านขุนทด	Dan Khun Thot			13.0	12.8				25.8	672.3	+ 93.3
66 โนนไทย	Non Thai			55.8					55.8	849.3	+207.1
67 โนนสูง	Non Sung	12.0	2.7	25.0		3.4			43.1	741.0	+ 13.3
68 พิมาย	Phimai										
69 สีคิ้ว	Sikhiu			7.0	24.5				31.5	726.3	+136.4
70 สูงเนิน	Sung Noen			24.8					24.8	583.8	- 18.7
71 ปักธงชัย	Pak Thong Chai			21.2					21.2	385.7	-190.4
72 โชคชัย	Chok Chai*	T	0.9	16.6	T	2.2			19.7	747.1	+174.6
73 ครบุรี	Khon Buri									442.4	-102.0

สถานีฝน Station	วันที่และจำนวนน้ำฝนเป็นมิลลิเมตร Date and amount of rainfall in millimeters สิงหาคม August 14	15	16	17	18	19	20	ฝนรวม มม. Total rainfall mm.	ฝนรวมตั้งแต่ 1 มกราคม Accumulative rainfall since 1 January ปริมาณ มม. Amount mm.	สูงต่ำจากปกติ Above or below Normal
74 บุรีรัมย์ BURI RAM									875.9	+110.3
75 พุทไธสง Phutthaisong	1.2	20.4	1.0	64.5				87.1	963.0	+176.8
76 สตึก Satuk		16.4						16.4	1204.4	+407.2
77 ลำปลายมาศ Lam Phai Mat	5.6							5.6	511.5	-282.4
78 นางรอง Nang Rong	3.0	2.0	20.6	11.8				37.4	930.6	+222.2
79 สุรินทร์ SURIN		4.7	56.9	6.4	2.6		0.9	71.5	1110.5	+308.6
80 รัตนบุรี Rattanaburi	2.4	9.7	4.8					16.9	1114.4	+312.5
81 ท่าตูม Tha Tum	0.5	10.2	4.3		T			15.0	973.1	+249.1
82 ศีขรภูมิ Sikhoraphum										
83 ปราสาท Prasat			60.2					60.2	993.7	+259.4
84 สังขะ Sangkha			73.5					73.5	1129.5	+411.6
85 ศรีสะเกษ SI SA KET									454.9	-423.4
86 ราษีไศล Rasi Salai	9.1	12.9	14.1					36.1	774.6	+ 0.8
87 กันทรารมย์ Kantharatom	23.6	5.1	30.2					58.9	978.3	+236.6
88 ขุขันธ์ Khukhan			35.2					35.2	811.2	+ 70.8
89 ขุนหาญ Khun Han		40.0	3.2	8.5				51.7	1475.5	+659.7
90 กันทรลักษ์ Kantharalak		13.1	20.6					33.7	912.4	+101.2
91 อุบลราชธานี UBON RATCHATHANI	48.4	29.8	48.6	18.2		20.3	1.4	166.7	1376.0	+303.9
92 เขมราฐ Khemarat	3.5	136.0		36.3	1.8			177.6	1269.1	+274.8
93 อำนาจเจริญ Amnat Charoen		20.0	19.4	35.5				74.9	1309.1	+274.1
94 ยโสธร Yasothon		25.0	17.0					42.0	808.4	- 82.3
95 ตระการพืชผล Trakan Phutphon	17.0	79.8	121.2	105.2				323.2	1579.7	+548.7
96 มหาชนะชัย Maha Chana Chai	12.9	22.6	11.5	69.8	8.2			125.0	1326.9	+392.9
97 เขื่องใน Khuang Nai	29.3	26.8	28.9	6.8				91.8	1338.0	+409.6
98 โขงเจียม Khong Chiam									147.4	
99 เดชอุดม Det Udom	11.8	24.1	54.6	1.1	1.7			93.3	620.0	-398.9
100 บุณฑริก Buntharik	23.5	46.3	43.8					113.6	1283.0	+194.9
ภาคกลาง CENTRAL PART										
1 นครสวรรค์ NAKHON SAWAN	0.1	T	1.6	2.1	T		0.8	3.8	697.8	+ 34.0
2 บรรพตพิสัย Banphot Phisai	6.4		18.7	35.4				60.5	962.6	+412.9
3 ชุมแสง Chumsaeng				3.7	9.4	9.9		23.0	780.4	+101.7
4 หนองบัว Nong Bua										
5 ลาดยาว Lat Yao	14.9			3.9	2.4	14.8		21.2	1074.9	+525.5
6 ท่าตะโก Tha Tako			5.0					5.0	805.5	+192.6
7 พยุหคีรี Phayuha Khiri									801.9	+235.2
8 ตากฟ้า Takfa		16.4		5.2				21.6	542.4	-172.1
9 อุทัยธานี UTHAI THANI									582.6	- 13.6
10 สว่างอารมณ์ Sawang Arom		T		0.6				0.6	872.5	+285.7
11 บ้านไร่ Ban Rai				30.9	20.6			51.5	812.5	+239.5
12 ทัพทัน Thap than				2.1				2.1	1034.2	+338.7
13 หนองฉาง Nong Chang									986.9	+235.8

สถานีฝน	Station	วันที่และจำนวนน้ำฝนเป็นมิลลิเมตร Date and amount of rainfall in millimetres สิงหาคม August 14	15	16	17	18	19	20	ฝนรวม มม. Total rainfall mm.	ปริมาณตั้งแต่ 1 มกราคม Accumulative rainfall since 1 January ปริมาณ มม. Amount mm.	สูงต่ำกว่าปกติ Above or below Normal
14 หนองขาหย่าง	Nong Khayang						12.5		1..5	1083.0	+449.8
15 ชัยนาท	CHAI NAT				2.3	9.6	5.4		2.3	631.1	+ 73.2
16 มโนรมย์	Manorom	11.2	24.6			3.7	12.4		39.5	843.6	+220.6
17 วัดสิงห์	Wat Sing	13.1			12.6		11.7		25.7	814.6	+170.2
18 หันคา	Hankha				25.5				25.5	483.2	- 80.8
19 สิงห์บุรี	SING BURI					2.7	7.2			729.8	+151.7
20 อินทร์บุรี	In Buri									477.6	-157.1
21 บางระจัน	Bang Rachan					7.8			.8	761.2	+101.5
22 พรหมบุรี	Phrom Buri									435.4	-242.3
23 ลพบุรี	LOP BURI*	0.1	T	0.2	1.4	37.4	1.7			678.1	-102.2
24 บ้านหมี่	Ban Mi									370.3	- 5.1
25 บ้วชุม	Bua Chum*	T	T	2.1	29.4	2.4			33.9	822.4	+ 83.3
26 ชัยบาดาล	Chai Badan			17.8	31.2	23.1			72.1	813.6	+164.0
27 พัฒนานิคม	Phatthana Nikhom	2.3		1.1	42.3				45.7	329.6	-346.9
28 โคกสำโรง	Khok Samrong	10.1	10.2	4.2	20.0				44.5	490.5	-108.4
29 ท่าวุ้ง	Tha Wung		1.0			6.6			7.6	313.3	-241.0
30 สุพรรณบุรี	SUPHAN BURI*	0.1		T	14.8	1.4	1.2		17.5	799.3	+167.3
31 เดิมบางนางบวช	Doembang Nangbuat									384.2	-193.0
32 สามชุก	Sam Chuk				33.6	14.3	8.1		4..	4..1	+ 66.9
33 ดอนเจดีย์	Don Chedi										
34 ศรีประจันต์	Si Prachan										
35 อู่ทอง	U Thong						..				
36 บางปลาม้า	Bang Pa Ma									397.7	- 66.5
37 สองพี่น้อง	Song Phi Nong										
38 อ่างทอง	ANG THONG					1.5			1.5	..1.6	- 19.6
39 โพธิ์ทอง	Pho Thong									421.0	-279.7
40 ไชโย	Chaiyo					5.0			5..	568.7	- 33.5
41 วิเศษชัยชาญ	Wiset Chai Chan									610.6	- 89.5
42 ป่าโมก	Pa Mok									535.1	-106.8
43 สระบุรี	SARABURI				26.3	6.2			32.5	842.3	-111.9
44 พระพุทธบาท	Phra Phutthabat				10.5				10.5	10.5	
45 บ้านหมอ	Ban Mo					14.1			14.1	664.0	-102.0
46 เสาไห้	Sao Hai				21.7				21.7	990.3	+ 59.3
47 แก่งคอย	Kaeng Khoi	3.0		0.6	12.1	11.0			26..	788.4	- 98.9
48 หนองแค	Nong Khae	10.2			32.1				42.3	954.0	+ 47.6
49 พระนครศรีอยุธยา	PHRA NAKHON SI AYUTTHAYA									408.1	-230.9
50 ท่าเรือ	Tha Rua	7.5			29.5	7.4			44.4	773.8	-124.4
51 ผักไห่	Phak Hai				30.0				30.0	647.6	- 96.2
52 บางบาล	Bang Ban									715.1	- 63.9
53 เสนา	Sena								38	488.9	-276.1
54 บางไทร	Bang Sai	1.0	23.8		8.9				78.1	620.5	-164.0

สถานีฝน	Station	วันที่และจำนวนน้ำฝนเป็นมิลลิเมตร Date and amount of rainfall in millimeters							ฝนรวม มม. Total rainfall mm.	ฝนรวมตั้งแต่ 1 มกราคม Accumulative since 1 January	
		สิงหาคม August								ปริมาณ มม. Amount mm.	สูงต่ำกว่าปกติ Above or below Normal
		14	15	16	17	18	19	20			
55 บางปะอิน	Bang Pa-in			8.1	16.1				24.2	555.4	-168.1
56 ปทุมธานี	PATHUM THANI				7.8				7.8	281.3	
57 หนองเสือ	Nong Sua	1.5	18.3		13.8				33.6	693.2	-148.3
58 ธัญบุรี	Thanyaburi				41.1				41.1	317.1	
59 รังสิต	Rangsit	2.1							2.1	509.3	-293.2
60 ลำลูกกา	Lam Luk Ka	T			26.4				26.4	785.6	+ 47.0
61 นนทบุรี	NONTHABURI										
62 บางบัวทอง	Bang Bua Thong	7.5			8.1				15.6	642.7	- 28.9
63 ธนบุรี	THON BURI										
64 คลองสาน	Taling Chan										
65 บางขุนเทียน	Bang Khun Thian										
66 ราษฎร์บูรณะ	Rat Burana										
67 กรุงเทพมหานคร	BANGKOK METROPOLIS	0.1	T	T	34.5	T			34.6	853.0	+ 64.3
68 สนามบินดอนเมือง	Don Muang Airport*	0.1		0.2	11.3	0.1	T	T	11.1	799.3	+ 15.8
69 บางเขน	Bang Khen	0.1			12.5	T		T	12.6	767.9	+ 17.0
70 มีนบุรี	Min Buri				11.6			1.9	13.5	191.1	
71 ลาดกระบัง	Lat Krabang				15.4				15.4	249.3	
72 ศูนย์วิจัยบางนา	Bangk Na*		2.5		15.5	T		2.9	20.9	760.9	
73 กาญจนบุรี	KANCHANABURI*				15.5		0.4	0.2	16.1	578.6	+ 44.6
74 สังขละบุรี	Sangkhla Buri										
75 เหมืองปีอ็อก	Pilok										
76 ทองผาภูมิ	Thong Pha Phum*	0.7	1.7	0.3	17.3	4.4	8.6	1.3	34.0	984.7	-144.1
77 ศรีสวัสดิ์	Si Sawat										
78 ไทรโยค	Sai Yok										
79 พนมทวน	Phanom Thuan	3.5			3.8				7.3	487.6	+134.6
80 ท่าม่วง	Tha Muang				12.0				12.0	577.1	+147.5
81 นครปฐม	NAKHON PATHOM				37.8				37.8	552.5	- 47.8
82 บางเลน	Bang Len				4.1				4.1	558.2	- 7.7
83 นครชัยศรี	Nakhon Chaisi	1.6			10.5				12.1	650.5	+146.9
84 ราชบุรี	RATCHABURI									142.9	
85 บ้านโป่ง	Ban Pong		T	T	20.5	T			20.5	688.2	+198.8
86 โพธาราม	Photharam				22.3				22.3	750.0	+137.5
87 ดำเนินสะดวก	Damnoen Saduak										
88 ปากท่อ	Pak Tho				2.2	18.3			20.5	639.0	+107.5
89 สมุทรสงคราม	SAMUT SONGKHRAM	5.0							5.0	715.3	+246.9
90 บางคนที	Bang Khonthi	1.5							1.5	643.4	+ 95.0
91 อัมพวา	Amphawa				18.9				18.9	613.5	+105.8
92 สมุทรสาคร	SAMUT SAKHON				16.0				16.0	659.0	+ 11.5
93 กระทุ่มแบน	Kratum Baen				20.4				20.4	722.5	+ 72.7
94 สมุทรปราการ	SAMUT PRAKAN				7.4				7.4	931.3	+188.0
95 บางพลี	Bang Phli				3.4				3.4	792.9	+ 0.2

สถานีฝน Station	วันที่และจำนวนน้ำฝนเป็นมิลลิเมตร Date and amount of rainfall in millimeters สิงหาคม August 14	15	16	17	18	19	20	ฝนรวม มม. Total rainfall mm.	ฝนรวมตั้งแต่ 1 มกราคม Accumulative rainfall since 1 January ปริมาณ มม. Amount mm.	สูงต่ำกว่าปกติ Above or below Normal
ภาคตะวันออก EASTERN PART										
1 นครนายก NAKHON NAYOK				107.6				107.6	1343.2	+152.1
2 บ้านนา Ban Na	15.4			57.5				72.9	949.9	-250.6
3 ปากพลี Pak Phli				100.3				100.3	832.6	-375.0
4 องครักษ์ Ongkharak		40.4		22.3				62.7	956.8	- 92.6
5 ปราจีนบุรี PRACHIN BURI*		2.6	0.2	13.5	8.8	0.3	4.5	29.9	1085.8	-214.5
6 ประจันตคาม Prachantakham									853.6	-247.1
7 บ้านสร้าง Ban Sang		23.5						23.5	887.4	- 65.4
8 ศรีมหาโพธิ Si Maha Phot		8.4	0.7			15.6		24.7	1104.1	+ 43.0
9 กบินทร์บุรี Kabin Buri*		T	2.2	11.0	T	18.3	12.7	44.2	1132.6	+165.8
10 สระแก้ว Sa Kaeo										
11 วัฒนานคร Watthana Nakhon			4.7					4.7	793.8	-124.7
12 อรัญประเทศ Aranyaprathet*	0.8		8.9	1.5			5.0	16.2	809.9	- 73.0
13 คลองเขาเขา CHACHOENGSAO				6.6				6.6	658.1	- 66.2
14 บ้านโพธิ์ Ban Pho									552.5	-139.2
15 ชลบุรี CHON BURI*			T	5.6				5.6	885.8	+169.2
16 พานทอง Phan Thong									637.5	+ 26.3
17 บ้านบึง Ban Bung									632.9	-346.4
18 เกาะสีชัง Ko Sichang*			1.0	2.5				3.5	1043.4	+469.5
19 ศรีราชา Si Racha				21.7				21.7	887.2	+324.0
20 สัตหีบ Sattahip*			T	6.8			T	6.8	849.6	+189.2
21 ระยอง RAYONG			2.1	19.2				21.3	250.0	-491.4
22 บ้านค่าย Ban Khai			3.7	34.2				37.9	779.5	+ 24.8
23 แกลง Klaeng			7.8	5.8				13.6	1088.7	- 74.9
24 จันทบุรี CHANTHABURI*			20.5	92.2	1.3	1.0	1.4	116.4	2080.3	+109.8
25 ท่าใหม่ Tha Mai			34.9					34.9	1614.3	- 37.2
26 มะขาม Makham									903.3	-805.3
27 ตราด TRAT			70.3	118.5	8.7	12.1		209.6	2985.4	+566.6
28 เขาสมิง Khao Saming			27.2	168.7	1.6	9.9		207.4	2518.4	+950.7
29 แหลมงอบ Laem Ngop	1.3		T	84.3				85.6	1919.3	
30 คลองใหญ่ Khlong Yai*	4.2	46.6	47.2	91.6	37.6	42.9	20.7	290.8	3028.7	- 92.2
ภาคใต้ SOUTHERN PART										
1 เพชรบุรี PHETCHABURI		0.7		0.2				0.9	733.8	+225.7
2 บ้านแหลม Ban Laem										
3 บ้านลาด Ban Lat										
4 ท่ายาง Tha Yang	3.5							3.5	366.4	+ 2.4
5 ชะอำ Cha-am									574.2	+187.3
6 ประจวบคีรีขันธ์ PRACHUAP KHIRI KHAN*	2.8	T			10.3	0.2	0.5	13.8	719.8	+154.1
7 หัวหิน Hua Hin*	1.1	0.2	T	4.4				5.7	660.8	+218.2
8 ปราณบุรี Pran Buri									384.2	
9 ชุมพร CHUMPHON*	10.2	0.3	T	1.3	4.6	1.7	0.5	18.6	1337.1	+323.4

สถานีฝน Station		วันที่และจำนวนน้ำฝนเป็นมิลลิเมตร Date and amount of rainfall in millimeters							ฝนรวม mm. Total rainfall mm.	ฝนรวมตั้งแต่ 1 มกราคม Accumulative since 1 January	
		สิงหาคม August								ปริมาณ mm. Amount mm.	สูงกว่าหรือต่ำกว่าปกติ Above or below Normal
		14	15	16	17	18	19	20			
10 ท่าแซะ	Tha Sae	2.4			2.6				5.0	488.3	-556.3
11 สวี	Sawi						6.8		6.8	1225.0	+393.8
12 หลังสวน	Lang Suan										
13 สุราษฎร์ธานี	SURAT THANI*	2.0			0.5		3.5	0.1	6.1	779.4	+ 79.0
14 ไชยา	Chaiya									505.9	- 86.6
15 เกาะสมุย	Ko Samui*	T	0.5		1.4		2.1		4.0	858.0	+306.8
16 พุนพิน	Phunphin	5.7			0.6				6.3	845.5	+182.0
17 ท่าฉาง	Tha Chang									597.3	-372.6
18 กาญจนดิษฐ์	Kanchanadit										
19 บ้านนาสาร	Ban Na San										
20 นครศรีธรรมราช	NAKHON SI THAMMARAT*	T	0.3		T	T	T	0.6	0.9	599.6	-247.7
21 สิชล	Sichon	10.9			T				10.9	289.7	-400.5
22 ท่าศาลา	Tha Sala	7.8			5.5				13.3	533.4	- 5.2
23 ฉวาง	Chawang									114.6	
24 ทุ่งสง	Thung Song									669.0	-173.4
25 ร่อนพิบูลย์	Ron Phibun									340.5	-358.5
26 ปากพนัง	Pak Phanang									294.4	-313.9
27 พัทลุง	PHATTHALUNG									130.0	
28 ควนขนุน	Khuan Khanun										
29 ปากพยูน	Pak Phayun										
30 เขาชัยสน	Khao Chaison										
31 สงขลา	SONGKHLA*	2.2	2.0		0.2	T			4.4	374.7	-328.9
32 รัตภูมิ	Rattaphum			5.7	8.3	5.6			19.6	554.1	
33 หาดใหญ่	Hat Yai	6.5	3.7		5.0	7.6			22.8	393.9	
34 สะเดา	Sadao		27.2						27.2	27.2	
35 ปัตตานี	PATTANI*	0.9	T	T	0.7	26.6	3.8		32.0	422.4	- 59.2
36 หนองจิก	Nong Chik										
37 ยะหริ่ง	Yaring										
38 มายอ	Mayo					34.6			34.6	464.4	
39 โคกโพธิ์	Khok Pho										
40 ปะนาเระ	Panare										
41 ยะลา	YALA		39.8						39.8	651.6	
42 ยะหา	Yaha	3.0	31.3						34.3	158.3	
43 รามัน	Raman	2.1	35.2						37.3	675.9	
44 บันนังสตา	Bannang Satar		17.5			20.2			37.7	109.9	
45 เบตง	Betong	10.6		3.2					13.8	765.5	
46 นราธิวาส	NARATHIWAT*	38.3	31.6		0.3	7.9	18.6		96.7	684.0	-280.2
47 ยี่งอ	Yi-ngo	36.6	11.6		27.7	11.7			87.6	671.7	
48 ระแงะ	Rangae										
49 ตากใบ	Tak Bai	9.8	21.9						31.7	90.8	
50 สุไหงโกลก	Sungai Kolok	71.8							71.8	144.2	

สถานีฝน	Station	วันที่และจำนวนน้ำฝนเป็นมิลลิเมตร Date and amount of rainfall in millimeters							ฝนรวม mm. Total rainfall mm.	ฝนรวมตั้งแต่ 1 มกราคม Accumulative rainfall since 1 January	
		สิงหาคม August								ปริมาณ mm. Amount mm.	สูงต่ำกว่าปกติ Above or below Normal
		14	15	16	17	18	19	20			
51 ระนอง	RANONG	55.9	T	0.3	46.2	42.1	40.0	21.6	206.1	2960.8	+255.8
52 กระบุรี	Kra Buri	2.9		11.7	34.1	19.3	14.5		82.5	1102.8	
53 พังงา	PHANGNGA	19.5	15.8	12.5	24.8				72.6	1106.7	
54 คะกั้วป่า	Takua Pa	21.3	4.3	6.5	71.9	38.0	12.8	18.5	173.3	2925.7	
55 กะปง	Kapong	26.3	13.1	10.6	95.7	16.7			[illegible]	3303.8	
56 ท้ายเหมือง	Thai Muang	31.1	3.9	25.5	53.1	26.5			[illegible]	2075.0	
57 คะกั้วทุ่ง	Takua Thung	34.5	9.2	19.0	62.7	16.1	16.2		[illegible]	1874.6	
58 ทับปุด	Thap Put	23.0	2.7	6.1	31.0	18.8	14.7		96.3	1625.5	
59 ภูเก็ต	PHUKET*	1.2	1.0	37.6	66.6	28.8	3.1	2.1	[illegible]	1260.8	- 7.2
60 สนามบินภูเก็ต	Phuket Airport*	11.4	1.2	9.7	22.6	35.7	5.5		[illegible]	1571.2	+100.6
61 กระบี่	KRABI	2.3		6.3	22.9				31.5	1194.0	
62 อ่าวลึก	Ao Luk	6.1	4.3	1.8	43.5	3.8	6.5		66.0	1524.0	
63 คลองท่อม	Khlong Tom		4.2	8.1	48.6	6.5			[illegible]	1472.3	
64 ตรัง	TRANG	4.2	T	5.6	14.6	8.7	T		33.1	1340.1	+ 12.7
65 สนามบินตรัง	Trang Airport*										
66 สิเกา	Sikao			15.3	13.5	4.4			33.2	1398.2	
67 ย่านตาขาว	Yan Ta Khao	13.9		9.1					23.0	1206.3	
68 ปะเหลียน	Palian										
69 สตูล	SATUN	8.4	8.3	0.1	9.5	7.6	T		33.9	1920.1	
70 ทุ่งหว้า	Thung Wa	10.3		8.8	10.5	17.5			47.1	1058.5	

สถานีฝน	Station	วันที่และจำนวนน้ำฝนเป็นมิลลิเมตร Date and amount of rainfall in millimeters							ฝนรวม มม. Total rainfall mm.	ฝนรวมตั้งแต่ 1 มกราคม Accumulative rainfall since 1 January	
		สิงหาคม August								ปริมาณ มม. Amount mm.	สูงต่ำกว่าปกติ Above or below Normal
		14	15	16	17	18	19	20			
กรุงเทพมหานคร	**BANGKOK METROPOLIS**										
1 สถานีเครื่องรับส่งวิทยุนนทบุรี	Overseas Radio Receiving Station	T	T		13.2				13.2	631.9	
2 ว.ว. การช่างนนทบุรี	Nontheburi Trade School				5.5				5.5	313.5	
3 พลังงานปรมาณูแห่งชาติ	Atomic Energy For Peace				10.9				10.9	444.8	
4 กองกำกับการรถวิทยุ ฯ	MMP. Sub Division Car Center									423.3	
5 วิทยาลัยครุจันทรเกษม	Chankasem College Education				12.6				12.6	474.9	
6 การไฟฟ้าฝ่ายผลิต	Electrical Supply Authority									245.3	
7 ศูนย์ฝึกการบินพลเรือน	Civil Aviation Training Center									125.3	
8 ว.ว. โยธินบูรณะ	Yothin Burana School				15.5				15.5		
9 สถานีรถไฟบางบำหรุ	Bang Bamru Railway Station										
10 ว.ว. พาณิชการสยาม	Siam Commercial School	2.5			29.0				31.5	256.1	
11 ว.ว. การประชาสัมพันธ์	Public Relation School	0.8			31.8				32.6	544.0	
12 ว.ว. สามเสนนอก	Sam Sen Nok School				9.5				9.5		
13 มหาวิทยาลัยรามคำแหง	Ramkhamhaeng University				30.7				30.7	511.4	
14 ว.ว. ศรีอุดัย	Sri Udai School	8.5			32.4				40.9	675.1	
15 ว.ว. จิตรลดา	Chitlada School				27.5				27.5		
16 เขตบางกะปิ	Bangkapi Boundary										
17 เขตหนองจอก	Nong Chok Boundary				15.2				15.2	649.2	
18 กระทรวงศึกษาธิการ	Ministry of Education				32.7				32.7	317.4	
19 ว.ว. ช่างกลวิทยา	Changkol Vitthaya School	0.5			34.1				34.6	460.5	
20 ร. 1 พัน 2 รอ.	Second Infantry Battalion										
21 บ้านมนังคศิลา	Ban Manangkha Sila				22.4				22.4	379.5	
22 ว.ว. โยสิทสโมสร	Kosit Samosorn School	T			27.3				27.3	680.6	
23 ประตูน้ำปทุมวัน	Pathumvan Irr.	1.0			21.2				22.2	598.0	
24 ว.ว. เฉลิมราสน์ศึกษา	Chaloemsart Suksa School	T			32.4				32.4	255.4	
25 วิทยาลัยเพาะช่าง	Poh Chang College				23.5				23.5	190.5	
26 ว.ว. มาแตร์เดอี	Mater Dei School	1.1			24.5				25.6	481.2	
27 สถานีย่อยไฟฟ้าบางกะปิ	Sup Center of Electrial Supply-Bangkapi	0.5			35.8				36.3	460.4	
28 วิทยาลัยพาณิชยการธนบุรี	Thonburi Commercial College				22.1				22.1	500.5	
29 วิทยาลัยครูบ้านสมเด็จ	Bansomdet Teacher College				45.2				45.2	154.0	
30 เขตคลองสาน	Khlong San Boundary										
31 ว.ว. เตรียมทหาร	Armed Force Academy Preparatory-School				37.0				37.0	505.9	
32 ว.ว. กรุงเทพคริสเตียน	Bangkok Christian College				48.3				48.3	678.1	
33 ว.ว. ศรีวิกรม์	Srivikorn School									92.1	
34 ประตูน้ำพระโขนง	Prakhanong Irr.				22.5				22.5	522.1	
35 ว.ว. สมศิตศึกษา	Somchit Suksa School				47.0				47.0		
36 ว.ว. ยานนาวาวิทยาคม	Yannawa Vitthayakhom School	T	T		37.5				37.5	307.8	
37 ว.ว. พระโขนง	Prakhanong School										
38 ว.ว. ช่องนนทรี	Chong Nonthri School				44.2				44.2	652.2	

อุณหภูมิสูงสุดและต่ำสุดประจำวันที่ ๑๔ – ๒๐ สิงหาคม ๒๕๒๑

Daily Max. and Min. Temperature 14 – 20 August 1978

สถานี Station	อุณหภูมิสูงสุดและต่ำสุดเป็นองศา ซ. Max. and Min. Temperature in degree C.							เฉลี่ยสูงสุดต่ำสุด Average Max. Min.	เฉลี่ยในสัปดาห์ Weekly Mean	ค่าปกติประจำเดือน Monthly Normal
	14	15	16	17	18	๑๙	20			
ภาคเหนือ NORTHERN PART										
1 เชียงราย CHIANG RAI	26:7 22:6	29:4 23:2	31:8 23:8	30:8 23:2	31:0 22:5	30:3 22:5	31:1 23:0	30:2 23:0	26.6	26.6
2 แม่ฮ่องสอน MAE HONG SON	29:0 23:2	28:5 23:0	29:0 23:8	32:5 23:7	32:6 24:5	31:5 23:5	35:0 24:1	31:2 23:7	27.4	27.0
3 เชียงใหม่ CHIANG MAI	27:7 23:5	30:7 23:5	31:4 24:4	31:6 24:4	32:8 25:5	32:2 23:9	32:7 25:1	31:3 24:3	27.8	27.0
4 น่าน NAN	28:4 23:5	30:7 23:8	31:2 24:7	32:6 23:5	32:8 24:3	32:8 24:3	32:1 24:3	31:7 24:1	27.9	27.6
5 ท่าวังผา Tha Wang Pha	28:1 23:2	30:0 23:7	32:4 25:0	31:9 23:2	32:2 24:8	31:6 24:2	31:1 24:5	31:1 24:1	27.6	
6 ลำปาง LAMPANG	28:6 23:3	31:7 23:7	33:4 24:4	31:3 23:0	32:3 24:5	32:5 24:5	34:2 24:4	32:0 24:0	28.0	27.6
7 แม่สะเรียง Mae Sariang	27:7 22:8	28:4 22:7	26:8 23:0	31:5 23:0	31:4 23:2	32:3 23:5	31:4 24:1	29:9 23:0	26.5	26.7
8 แพร่ PHRAE	28:7 23:7	31:2 23:8	33:0 24:8	32:8 22:7	31:7 24:3	31:8 24:8	33:9 24:7	31:7 24:1	27.9	27.4
9 อุตรดิตถ์ UTTARADIT	27:6 24:0	32:2 24:6	33:5 25:1	31:0 23:8	33:4 25:2	33:4 25:0	34:4 25:0	32:2 24:6	28.4	28.2
10 ตาก TAK	27:7 23:1	29:7 22:8	31:8 25:4	30:0 25:2	30:4 23:9	33:8 24:8	33:5 25:3	31:0 24:4	27.7	28.3
11 เขื่อนภูมิพล Bhumibol Dam	26:2 23:5	31:0 23:5	32:2 25:6	31:0 24:8	31:5 24:1	33:2 22:6	34:0 25:6	31:3 24:2	27.8	27.9
12 พิษณุโลก PHITSANULOK	28:4 23:7	30:5 23:7	33:5 25:0	28:3 23:4	32:6 24:5	32:9 24:6	32:2 25:5	31:2 24:3	27.8	28.4
13 แม่สอด Mae Sot	28:3 23:2	29:6 22:6	28:7 23:3	28:0 23:0	31:4 22:9	31:7 22:6	30:1 23:9	29:7 23:1	26.4	26.2
14 เพชรบูรณ์ PHETCHABUN	29:2 23:6	32:2 23:8	32:4 24:4	32:4 24:6	31:7 24:0	31:8 24:0	31:2 25:1	31:6 24:2	27.9	27.3
15 หล่มสัก Lom Sak	29:3 23:2	31:8 23:2	32:9 24:4	33:0 23:8	31:5 23:8	31:8 24:5	24.4	31:7 23:9	27.8	
16 วิเชียรบุรี Wichian Buri	31:2 23:4	32:6 24:6	30:0 25:4	31:3 23:7	31:2 24:0	32:9 23:8	32:0 24:9	31:6 24:3	28.0	
ภาคตะวันออกเฉียงเหนือ NORTHEASTERN PART										
1 หนองคาย NONG KHAI	30:1 23:7	30:9 24:9	34:3 26:0	32:3 24:0	31:5 23:3	33:5 25:6	32:8 26:0	32:2 24:8	28.5	27.8
2 เลย LOEI	27:6 23:1	30:6 23:4	33:5 24:1	31:7 23:0	31:2 23:6	31:6 23:2	32:6 23:7	31:3 23:4	27.3	27.3
3 อุดรธานี UDON THANI	29:5 24:1	31:6 25:1	33:5 26:1	32:5 25:0	30:7 21:8	32:8 25:5	33:2 25:8	32:0 24:8	28.4	27.9
4 สกลนคร SAKON NAKHON	30:5 24:0	30:0 24:5	32:5 25:2	31:9 24:4	29:4 23:0	32:4 25:1	31:8 25:6	31:2 24:5	27.9	27.6
5 นครพนม NAKHON PHANOM	30:1 23:0	28:3 23:1	32:5 24:5	31:7 23:4	28:3 22:4	31:5 23:6	32:7 24:7	30:7 23:5	27.1	27.0
6 มุกดาหาร Mukdahan	30:3 24:4	26:0 25:1	29:0 24:4	31:5 24:2	30:2 22:3	31:8 24:8	32:0 25:3	30:1 24:4	27.3	27.7
7 ขอนแก่น KHON KAEN	29:2 23:5	30:0 22:9	29:7 22:7	32:3 23:2	30:0 23:6	31:7 23:8	32:2 25:2	30:7 23:6	27.2	28.1
8 โกสุมพิสัย Kosum Phisai	28:8 24:0	29:0 24:8	29:0 24:8	32:0 23:6	30:3 24:7	31:8 24:4	25.4	30:2 24:5	27.3	
9 ร้อยเอ็ด ROI ET	28:8 24:9	27:8 24:6	27:8 24:8	31:3 24:4	29:8 23:0	31:7 24:5	32:4 25:5	29:9 24:5	27.2	28.0
10 ชัยภูมิ CHAIYAPHUM	29:4 23:3	31:8 24:1	26:7 23:7	31:7 24:1	30:6 23:8	31:4 24:6	32:0 25:0	30:5 24:1	27.3	27.4
11 อุบลราชธานี UBON RATCHATHANI	30:3 24:1	29:7 23:3	24:5 24:0	30:1 23:0	32:2 23:7	32:1 24:8	32:3 22:3	30:2 23:6	26.9	27.8
12 สุรินทร์ SURIN	29:9 24:0	32:8 24:5	27:7 24:6	28:6 23:8	30:8 24:0	33:2 24:4	34:1 24:8	31:0 24:2	27.6	27.8
13 ท่าตูม Tha Tum	30:0 25:2	30:5 25:1	26:6 24:2	30:7 24:2	31:0 25:1	32:4 24:9	32:4 25:5	30:5 24:9	27.7	
14 หนองรอง Nang Rong	30:6 24:3	33:5 24:4	25:7 24:8	30:9 23:8	31:5 23:2	33:2 23:5	24.5	30:9 24:1	27.5	

สถานี	Station	อุณหภูมิสูงสุดและต่ำสุดเป็นองศา ซ. Max. and Min. Temperature in degree C.							เฉลี่ย สูงสุด ต่ำสุด	เฉลี่ยในสัปดาห์	ค่าปกติประจำเดือน
		14	15	16	17	18	19	20	Average Max. Min.	Weekly Mean	Monthly Normal
15 นครราชสีมา	NAKHON RATCHASIMA	32.2 23.8	33.6 23.8	26.3 24.4	32.6 23.8	32.6 22.5	33.9 23.0	34.2 24.0	32.2 23.6	27.9	28.1
16 โชคชัย	Chok Chai	30.2 24.5	33.2 24.4	24.7	31.7	32.7 23.8	32.1 25.0	24.8	32.0 24.5	28.2	
ภาคกลาง	**CENTRAL PART**										
1 นครสวรรค์	NAKHON SAWAN	31.6 23.9	33.1 25.1	32.4 25.3	31.0 24.3	33.1 23.6	33.0 24.8	33.1 25.2	32.5 24.6	28.5	28.7
2 ลพบุรี	LOP BURI	32.5 24.3	33.1 24.6	31.6 25.4	32.2 25.9	32.5 24.0	33.0 23.9	32.9 25.2	32.4 24.8	28.6	28.1
3 สุพรรณบุรี	SUPHAN BURI	32.6 24.3	33.2 24.6	32.1 25.1	32.7 25.3	33.2 23.8	33.0 24.3	33.2 24.6	32.8 24.6	28.7	28.7
4 กาญจนบุรี	KANCHANABURI	33.0 23.4	34.4 24.8	33.3 25.0	32.9 25.7	32.6 24.2	33.2 24.4	32.8 25.4	33.1 24.7	28.9	28.4
5 ทองผาภูมิ	Thong Pha Phum	29.7 22.5	30.7 23.2	30.7 23.2	30.5 23.7	30.5 23.1	29.6 23.3	29.9 23.6	30.2 23.2	26.7	
6 สนามบินดอนเมือง	Don Muang Airport	32.8 25.2	35.0 26.7	33.9 27.3	33.0 27.8	30.9 25.1	34.2 26.8	34.0 28.0	33.1 26.7	29.9	28.7
7 กรุงเทพมหานคร	BANGKOK METROPOLIS	32.4 25.2	33.1 25.8	32.5 25.7	31.5 26.2	32.3 23.5	32.9 25.3	32.5 26.5	32.5 25.5	29.0	28.4
8 ศูนย์วิจัย ฯ บางนา	Bang Na	32.1 25.5	33.2 26.2	32.2 25.4	32.1 25.8	31.7 23.7	32.6 25.3	32.4 26.4	32.3 25.4	28.9	
ภาคตะวันออก	**EASTERN PART**										
1 ปราจีนบุรี	PRACHIN BURI	32.0 25.2	33.3 26.0	30.0 24.8	30.5 25.8	30.6 24.0	32.5 25.4	32.0 26.5	31.5 25.4	28.5	28.1
2 กบินทร์บุรี	Kabin Buri	32.6 23.5	33.4 24.7	29.4 25.2	32.2 25.2	31.7 23.2	33.6 24.5	32.3 24.8	32.2 24.4	28.3	
3 อรัญประเทศ	Aranyaprathet	29.8 25.0	33.8 25.2	27.4 25.0	30.9 24.4	31.8 23.3	33.5 24.6	32.1 25.0	31.3 24.6	28.0	27.9
4 ชลบุรี	CHON BURI	32.3 26.6	31.9 26.0	31.9 26.3	30.0 26.8	32.0 23.6	31.9 25.7	32.6 26.5	31.8 25.9	28.9	28.2
5 เกาะสีชัง	Ko Si Chang	31.7 27.4	32.0 27.4	31.0 25.0	28.9 26.7	30.5 24.0	31.8 25.3	30.7 27.5	30.9 26.2	28.6	28.6
6 สัตหีบ	Sattahip	30.8 27.7	32.5 26.5	32.4 25.7	29.7 26.1	30.6 25.8	31.7 26.8	31.8 27.2	31.4 26.7	29.0	29.2
7 ระยอง	RAYONG										
8 จันทบุรี	CHANTHABURI	30.2 26.9	31.0 25.9	29.4 26.0	25.7 24.2	30.8 24.1	31.0 25.7	30.4 26.5	29.8 25.6	27.7	
9 คลองใหญ่	Khlong Yai	31.5 24.2	31.5 24.1	30.5 24.4	26.4 23.3	29.3 23.1	30.5 23.4	29.9 23.8	29.9 23.8	26.9	26.7
ภาคใต้	**SOUTHERN PART**										
1 หัวหิน	Hua Hin	32.5 25.9	33.2 26.2	32.2 24.8	32.4 25.9	31.3 24.9	33.4 25.4	32.0 25.8	32.4 25.6	29.0	28.4
2 ประจวบคีรีขันธ์	PRACHUAP KHIRI KHAN	31.8 25.7	33.2 24.7	32.9 25.5	30.5 26.1	31.7 25.5	30.9 25.1	30.0 25.0	31.6 25.4	28.5	27.9
3 ชุมพร	CHUMPHON	31.6 25.5	32.1 24.0	31.1 24.5	29.9 24.0	30.2 24.0	29.6 23.4	29.2 23.6	30.5 24.1	27.3	27.2
4 สุราษฎร์ธานี	SURAT THANI	32.9 24.6	32.7 24.0	32.4 23.6	32.1 24.3	29.8 23.7	31.3 23.4	32.2 23.2	31.9 23.8	27.9	27.6
5 เกาะสมุย	Ko , Samui	33.0 27.4	32.7 26.5	31.5 26.1	33.0 26.4	30.5 25.8	32.2 26.1	32.4 26.2	32.2 26.4	29.3	
6 นครศรีธรรมราช	NAKHON SI THAMMARAT	34.6 26.4	34.1 24.5	34.7 24.0	35.0 24.2	30.9 24.5	34.9 24.2	34.5 23.5	34.1 24.5	29.3	27.9
7 สงขลา	SONGKHLA	32.8 25.1	33.3 24.9	33.6 25.3	32.7 25.8	31.0 24.7	34.3 24.7	35.0 24.8	33.2 25.0	29.1	28.3
8 ปัตตานี	PATTANI	33.1 23.5	32.2 23.5	32.0 23.2	33.2 24.4	31.8 23.5	32.7 22.5	33.2 23.3	32.6 23.4	28.0	27.8
9 นราธิวาส	NARATHIWAT	33.4 23.8	32.0 23.0	31.6 22.8	33.5 24.5	33.3 24.6	32.0 23.3	32.5 23.0	32.6 23.6	28.1	27.3
10 ระนอง	RANONG	30.8 26.2	31.0 23.3	30.0 25.9	30.0 25.3	27.0 23.3	26.4 23.4	27.0 24.0	28.9 24.5	26.7	26.4
11 ภูเก็ต	PHUKET	32.4 27.5	32.6 25.0	31.8 26.4	30.4 22.7	28.6 22.7	30.4 26.4	31.7 25.1	31.1 25.1	28.1	27.5
12 สนามบินภูเก็ต	Phuket Airport	32.0 27.5	31.1 24.0	31.5 26.4	28.3 24.0	28.0 23.4	29.5 25.5	30.5 25.0	30.1 25.1	27.6	27.4
13 สนามบินตรัง	Trang Airport	31.6 24.6	31.3 25.1	31.9 24.5	30.0 26.1	29.6 25.0	31.2 24.8	31.9 24.7	31.1 23.9	27.5	27.2

แก้ไขเพิ่มเติมรายงานจำนวนน้ำฝนเนื่องจากได้รับรายงานภายหลัง สำหรับรายงานอากาศประจำสัปดาห์ ฉบับที่ 32/1978

Corrections for late rainfall data reports in weekly weather report No. 32/1978

สถานีฝน Station	วันที่และจำนวนน้ำฝนเป็นมิลลิเมตร Date and amount of rainfall in millimeters สิงหาคม August 7	8	9	10	11	12	13	ฝนรวม มม. Total rainfall mm.	ฝนรวมตั้งแต่ 1 มกราคม Accumulative rainfall since 1 January ปริมาณ มม. Amount mm.	สูงต่ำกว่าปกติ Above or below Normal
ภาคเหนือ NORTHERN PART										
2 แม่สาย Mae Sai							45.3	132.1	1310.6	+328.1
3 เชียงแสน Chiang Saen							59.8	99.8	1457.6	+525.4
4 เชียงของ Chiang Khong							38.5	151.6	1240.4	+316.2
5 แม่จัน Mae Chan					31.2			76.9	1180.1	
6 แม่สรวย Mae Suai							26.3	51.2	754.4	+ 36.3
7 เทิง Thoeng							62.5	97.2	1103.2	+157.9
8 เชียงคำ Chiang Khan							67.0	128.0	742.5	- 21.2
10 พาน Phan							38.9	75.7	1042.9	+374.9
11 แม่ใจ Mae Chai							20.7	49.8	842.6	+ 69.4
12 พะเยา Phayao							8.7	50.2	713.7	+131.0
15 ปาย Pai							33.5	71.8	662.7	- 65.9
16 ขุนยวม Khun Yuam							14.5	60.1	873.4	+190.5
17 แม่ลาน้อย Mae La Noi							6.7	40.3	729.8	
20 ฝาง Fang							41.4	106.9	933.3	+236.0
22 เชียงดาว Chiang Dao							109.6	109.6	622.9	
23 แม่แตง Mae Taeng							60.1	100.1	757.6	+116.2
24 แม่ริม Mae Rim							58.9	116.8	451.6	-134.7
25 สันทราย San Sai							43.4	98.2	778.4	+152.1
26 ดอยสะเก็ด Doi Saket							6.8	50.0	706.0	+123.6
28 หางดง Hang Dong						107.0	56.0	163.0	1005.6	
29 สารภี Saraphi							51.7	99.9	632.0	
30 สันป่าตอง San Pa Tong							50.1	106.3	776.1	+267.4
31 จอมทอง Chom Thong							16.1	84.6	720.8	-248.2
32 อมก Hot							72.3	73.3	502.8	- 32.8
33 ลำพูน LAM PHUN							25.9	117.9	812.5	+349.1
34 ป่าซาง Pa Sang							31.7	105.1	802.7	+325.4
35 ลี้ Li							24.3	50.7	608.9	- 7.4
37 งาว Ngao						27.6	41.6	100.4	900.9	+20203
38 แจ้หม Chae Hom						31.8	44.2	76.0	533.9	
39 เกาะคา Ko Kha							46.3	117.8	697.4	+140.3
40 สบปราบ Sop Prap							5.1	43.8	772.1	+217.1
41 เถิน Thoen							18.5	63.9	676.8	+214.2
46 เด่นชัย Den Chai							25.8	177.2	466.5	+190.4
48 ทุ่งช้าง Thung Chang							86.4	148.2	1107.7	+ 85.7
49 เชียงกลาง Chiang Klang							107.2	161.5	553.2	
51 ปัว Pua							66.3	176.6	907.7	+144.8

สถานีฝน	Station	วันที่และจำนวนน้ำฝนเป็นมิลลิเมตร Date and amount of rainfall in millimeters							ฝนรวม มม. Total rainfall mm.	ฝนรวมตั้งแต่ 1 มกราคม Accumulative rainfall since 1 January	
		สิงหาคม August								ปริมาณ มม. Amount mm.	สูงต่ำกว่าปกติ Above or below Normal
		7	8	9	10	11	12	13			
55	ฟากทา Fak Tha						42.2	86.7	140.9	939.2	+258.7
56	น้ำปาด Nam Pat							33.6	202.6	1243.9	+558.9
58	ท่าปลา Tha Pla						116.4	27.8	194.2	1185.5	+489.4
62	บ้านตาก Ban Tak							15.5	27.0	607.3	+208.4
65	สุโขทัย SUKHOTHAI							36.4	59.2	605.6	+ 62.2
68	กงไกรลาศ Kong Krailat							9.7	50.3	706.9	+ 40.9
72	พรหมพิราม Phrom Phiram							8.0	54.5	671.6	+149.5
73	วังทอง Wang Thong							7.8	96.3	868.5	+ 84.5
74	บางกระทุ่ม Bang Kratum							27.5	70.5	579.4	-199.2
75	กำแพงเพชร KAMPHAENG PHET							31.2	76.5	715.1	+115.2
76	พรานกระต่าย Phran Kratai							31.2	51.0	703.7	- 35.6
78	ขาณุวรลักษบุรี Khanu Woralaksaburi							21.9	77.6	1233.7	+544.6
79	พิจิตร PHICHIT							8.8	111.5	654.7	-159.6
80	สามง่าม Sam Ngam							16.0	120.2	861.8	+188.5
81	ตะพานหิน Taphan Hin							14.4	81.9	693.3	- 9.0
[illegible]	หล่มเก่า Lom Kao							53.6	168.0	811.1	+212.4
87	ชนแดน Chon Daen							8.8	114.6	944.2	+232.2
88	หนองไผ่ Nong Phai							10.5	83.1	941.0	+161.2
	ภาคตะวันออกเฉียงเหนือ										
2	เชียงคาน Chiang Khan						60.3		75.4	1057.1	+279.8
4	ด่านซ้าย Dan Sai						154.3	20.4	102.4	1052.7	+426.5
5	วังสะพุง Wang Saphung						205.0		235.8	1320.7	+648.3
9	โพนพิสัย Phon Phisai							15.5	81.6	1356.3	+200.3
10	บึงกาฬ Bung Kan							22.3	167.1	2663.8	+975.6
11	เซกา Seka							11.6	114.1	1404.2	+267.7
15	หนองหาร Nong Han						127.6		189.1	1035.9	+253.8
18	วานรนิวาส Wanon Niwat						108.0	14.5	163.4	916.0	-202.5
19	สว่างแดนดิน Sawang Daen Din							8.2	201.0	1061.1	- 0.4
20	พรรณานิคม Phanna Nikhom						98.3	1.2	164.6	999.4	- 12.2
22	บ้านแพง Ban Phaeng					24.6	38.4	13.4	164.2	2574.8	+691.8
23	ท่าอุเทน Tha Uthen					108.6	35.6		319.4	1957.8	+509.7
25	ธาตุพนม That Phanom					172.2	112.6	6.0	362.7	1154.8	+ 28.4
29	สหัสขันธ์ Sahatsakhan						196.7		220.1	1115.9	+239.0
30	กุฉินารายณ์ Kuchinarai						90.3	72.0	182.4	1003.0	+ 59.1
33	โพนทอง Phon Thong							29.5	120.6	828.3	- 66.4
[illegible]	กันทรวิชัย Kantharawichai					51.4	42.2	0.7	97.5	783.9	+ 82.8
49	ภูเวียง Phu Wiang							6.4	161.1	1045.6	+325.7

สถานีฝน	Station	วันที่และจำนวนน้ำฝนเป็นมิลลิเมตร Date and amount of rainfall in millimeters							ฝนรวม mm. Total rainfall mm.	ฝนรวมตั้งแต่ 1 มกราคม Accumulative rainfall since 1 January	
		สิงหาคม August								ปริมาณ mm. Amount mm.	สูงกว่าหรือต่ำกว่าปกติ Above or below Normal
		7	8	9	10	11	12	13			
50 ชุมแพ	Chum Phae							62.4	79.3	534.2	- 52.3
51 มัญจคีรี	Mancha Khiri							70.8	74.8	605.5	- 31.9
53 บานไผ	Ban Phai							9.4	85.4	1010.8	+304.3
54 พล	Phon							11.0	59.9	732.8	+ 54.4
57 เกษตรสมบูรณ์	Kaset Sombun							40.3	85.3	467.6	+ 22.3
58 ภูเขียว	Phu Khieo							7.5	89.4	866.6	+321.9
59 กอนสวรรค์	Khon Sawan							7.8	91.3	924.1	+321.3
60 จัตุรัส	Chaiturat							8.4	29.6	713.0	+ 65.3
64 คูง	Khong							3.5	70.3	649.3	+ 85.3
65 ดานขุนทด	Dan Khun Thot							4.0	36.1	646.5	+ 89.1
66 โนนไทย	Non Thai							9.1	46.6	793.5	+186.3
69 สีคิ้ว	Sikhiu							3.0	16.0	694.8	+130.6
88 ชุขันธ์	KhuKhan							15.0	55.4	776.0	+ 83.1
89 ขุนหาน	Khun Han							6.1	19.0	1423.8	+644.1
90 กันทรลักษ์	Kantharalak							20.8	60.5	878.7	+121.6
92 เขมราฐ	Khemarat							7.5	275.2	1091.5	+173.2
93 อำนาจเจริญ	Amnat Charoen							13.1	238.8	1234.2	+267.5
96 มหาชนะชัย	Maha Chana Chai					60.2		1.8	144.2	1201.9	+337.7
97 เขื่องใน	Khuang Nai							6.8	137.1	1240.2	+380.3
ภาคกลาง	CENTRAL PART										
2 บรรพตพิสัย	Banphot Phisai							17.3	76.7	902.1	+391.1
3 ชุมแสง	Chumsaeng							8.2	64.3	757.4	+105.7
5 ลาดยาว	Lat Yao							16.3	50.4	1053.7	+543.7
6 ทาตะโก	Tha Tako							6.5	57.0	800.5	+215.9
7 พยุหคีรี	Phayuha Khiri							9.7	37.2	801.9	+276.2
10 สว่างอารมณ์	Sawang Arom							8.4	36.0	871.9	+340.5
11 บานไร	Ban Rai							2.6	24.5	761.0	+222.3
12 ทัพทัน	Thap than							38.0	45.9	1032.1	+386.6
13 หนองฉาง	Nong Chang							9.9	24.6	986.9	+279.6
14 หนองขาหยาง	Nong Khayang							23.5	53.2	1070.5	+486.5
15 ชัยนาท	CHAI NAT						9.7	5.3	17.2	628.8	+121.6
16 มโนรมย์	Manorom							8.4	46.1	804.1	+226.4
17 วัดสิงห์	Wat Sing							8.1	19.3	788.9	+183.5
21 บางระจัน	Bang Rachan							4.2	10.9	753.4	+128.2
22 พรหมบุรี	Phrom Buri							11.7	11.7	435.4	-211.2
24 บานหมี่	Ban Mi							18.0	18.0	570.3	+ 20.6
26 ชัยบาดาล	Chai Badan							2.8	25.9	741.5	+134.1

สถานีฝน	Station	วันที่และจำนวนน้ำฝนเป็นมิลลิเมตร Date and amount of rainfall in millimeters							ฝนรวม มม. Total rainfall mm.	สะสมตั้งแต่ 1 มกราคม Accumulated rainfall since January	
		สิงหาคม August								ปริมาณ มม. Amount mm.	สูงกว่า(+) ต่ำกว่า(-) ปกติ Above or below Normal
		7	8	9	10	11	12	13			
29 ทาวุง	Tha wung							1.8	13.4	505.7	-224.0
32 สามชุก	Sam Chuk							3.1	10.0	593.2	+ 60.7
38 อ่างทอง	ANG THONG							2.5	14.0	680.1	+ 12.1
42 ป่าโมก	Pa Mok							4.2	4.2	538.1	- 68.1
43 สระบุรี	SARABURI							1.2	19.9	809.8	- 62.0
47 แก่งคอย	Kaeng Khio							2.8	22.2	761.7	- 54.6
48 หนองแค	Nong Khae							2.2	23.2	911.7	+ 58.6
50 ท่าเรือ	Tha Rua							2.5	12.4	729.5	-117.5
57 หนองเสือ	Nong Sua							2.4	12.2	659.6	-144.5
60 ลำลูกกา	Lam Luk Ka							9.2	15.5	759.2	+ 71.8
62 บางบัวทอง	Bang Bua Thong							10.0	20.3	627.1	+ 0.2
79 พนมทวน	Phanom Thuan						7.5	T	19.5	480.3	+154.4
80 ท่าม่วง	Tha Muang							1.0	18.0	565.1	+160.5
81 นครปฐม	NAKHON PATHOM							3.7	18.3	514.7	- 50.0
82 บางเลน	Bang Len							1.9	12.0	554.1	+ 17.4
นครชัยศรี	Nakhon Chaisi							3.5	16.8	638.4	+169.8
89 สมุทรสงคราม	SAMUT SONGKHRAM							9.3	12.4	710.3	+273.0
90 บางคนที	Bang Khonthi							13.5	19.1	641.9	+136.5
92 สมุทรสาคร	SAMUT SAKHON							9.5	10.9	643.0	+ 33.5
ภาคตะวันออก	EASTERN PART										
1 นครนายก	NAKHON NAYOK							7.0	42.9	1288.6	+197.3
8 ศรีมหาโพธิ	Si Maha Phot							2.5	26.6	1079.4	+ 83.7
11 วัฒนานคร	Watthana Nakhon							2.1	27.9	789.1	- 68.3
13 ฉะเชิงเทรา	CHACHOENGSAO					1.3	1.1	6.2	14.1	651.5	- 33.9
ภาคใต้	SOUTHERN PART										
43 รามัน	Raman							6.7	10.4	638.6	
45 เบตง	Betong							30.1	32.8	751.7	
52 กระบุรี	Kra Buri					6.8	3.2	22.5	77.7	1020.3	
53 พังงา	PHANGNGA							25.8	25.8	1034.1	
55 กะปุง	Kapong							25.5	80.6	3141.4	
57 ตะกั่วทุ่ง	Takua Thung							9.5	52.5	1716.9	
58 ท้ับปุด	Thap Put							12.5	26.0	1458.0	
62 อ่าวลึก	Ao Luk							8.9	22.4	1454.4	
70 ทุ่งหว้า	Thung Wa							40.5	40.5	1011.4	

REMARKS

1. **Meteorological Department's Station** (with * mark). Rainfall observation is performed daily at 07.00 a.m. by the Meteorological Department's personnel. Therefore the daily amount of rainfall in this publication means the total amount of rainfall in 24 hr. period from 07.00 a.m. of the recorded date to 07.00 a.m. of the following day.

2. **Voluntary Rainfall Station** (without * mark) located at District and Province. Rainfall observation is performed daily at 09.00 a.m. by the voluntary observer. The daily amount of rainfall means the total amount of rainfall in 24 hr. period from 09.00 a.m. of the recorded date to 09.00 a.m. of the following day.

3. **Rainfall and Temperature Data.** The daily rainfall and temperature observations are submitted to the Meteorological Department soon after the measurement by the following means :—

   — By radio or telegraph from the Meteorological Department's stations.

   — By telegraph from voluntary rainfall stations

   Those daily reports generally arrive at the Meteorological Department from about 07.00 a.m. to 07.00 p.m.

4. **Rainfall Intensity in 1 day (24 hours)**

Light Rainfall	amounts	0.1 — 10.0 millimetres
Moderate Rainfall	,,	10.1 — 35.0 ,,
Heavy Rainfall	,,	35.1 — 90.0 ,,
Very Heavy Rainfall	,,	90.1 millimetres and above
Blank	represents	No rainfall or observation of rainfall does not arrive in time for publication.
T	,,	Trace or light rainfall with amount less than 0.1 millimetres.

Various Data in this publication are published hurriedly to service the user. Therefore the user should be cautious in using them. If there is any doubts please inquired the Meteorological Statistics Subdivision of the Climatology Division for further informations by dialing the number 3916054 and 3910178.

Meteorological Department
Bangkok Metropolis

Climatology Division

● กำหนดออก สัปดาห์ละ 1 ฉบับ ปีละ 52 ฉบับ

● ค่าบำรุง ฉบับละ 5 บาท ปีละ 150 บาท

● การบอกรับ ติดต่อที่กองภูมิอากาศ กรมอุตุนิยมวิทยา

โทร. 3916064

พิมพ์ที่โรงพิมพ์กรมอุตุนิยมวิทยา กระทรวงคมนาคม กรุงเทพมหานคร

นายสมิทธ ธรรมสโรช ผู้พิมพ์ผู้โฆษณา 2521

M06.1/593
T364we

กรมอุตุนิยมวิทยา กระทรวงคมนาคม

รายงานอากาศประจำสัปดาห์ ระหว่างวันที่ ๒๑ – ๒๗ สิงหาคม ๒๕๒๑

และ

การคาดหมายลักษณะอากาศ ระหว่างวันที่ ๒๘ สิงหาคม – ๓ กันยายน ๒๕๒๑

ฉบับที่ ๓๔/๒๕๒๑

น.อ. ดร. ขจิต บัวจิตติ ร.น.

อธิบดีกรมอุตุนิยมวิทยา

CENTRAL LIBRARY
SEP 11 1978
N.O.A.A.
U.S. Dept. of Commerce

METEOROLOGICAL DEPARTMENT

MINISTRY OF COMMUNICATIONS

BANGKOK, THAILAND

WEEKLY WEATHER REPORT

DURING THE PERIOD 21 – 27 AUGUST 1978

AND

WEATHER OUTLOOK

DURING 28 AUGUST – 3 SEPTEMBER 1978

No.34/1978

Capt. Kajit Buajitti R.T.N.

Director – General

หมายเหตุ

1. **สถานีของกรมอุตุนิยมวิทยา** (มีเครื่องหมาย *) ทำการตรวจวัดจำนวนฝน ตกเวลา 07.00 น. ทุกวัน โดยเจ้าหน้าที่ของกรมอุตุนิยมวิทยา ดังนั้น จำนวนฝนรายวันในรายงานเล่มนี้ หมายถึงปริมาณฝนรวมในช่วงเวลา 24 ชั่วโมง ตั้งแต่เวลา 07.00 น. ของวันที่แจ้งไว้ในรายงาน จนถึงเวลา 07.00 น. ของวันรุ่งขึ้น

2. **สถานีฝนอำเภอและจังหวัด** (ไม่มีเครื่องหมาย *) ทำการ ตรวจวัด จำนวนฝนตกเวลา 09.00 น. ทุกวัน โดยเจ้าหน้าที่ ที่อยู่ในอำเภอหรือจังหวัดที่ได้รับแต่งตั้งจากกรมอุตุนิยมวิทยา ดังนั้น จำนวนฝนรายวัน หมายถึงปริมาณฝนรวมในช่วงเวลา 24 ชั่วโมง ตั้งแต่เวลา 09.00 น. ของวันที่แจ้งไว้ในรายงานจนถึงเวลา 09.00 น. ของวันรุ่งขึ้น

3. **ข้อมูลฝนและอุณหภูมิ** ที่พิมพ์ในรายงานเล่มนี้ เป็นข้อมูลที่เจ้าหน้าที่ผู้ทำการตรวจรายงานมายังกรมอุตุนิยมวิทยา ทุกวันภายหลังการตรวจ

   — สถานีของกรมอุตุนิยมวิทยา รายงานทางวิทยุโทรพิมพ์หรือโทรเลข

   — สถานีฝนอำเภอและจังหวัด รายงานทางโทรเลข

   รายงานดังกล่าวนี้ กรมอุตุนิยมวิทยา จะได้รับ ตั้งแต่เวลาประมาณ 07.00 น. จนถึงเวลา 19.00 น.

4. **เกณฑ์ฝนใน 1 วัน** (24 ชั่วโมง)

ฝนเล็กน้อย	จำนวนตั้งแต่	0.1 — 10.0 มิลลิเมตร
ฝนปานกลาง	„	10.1 — 35.0 „
ฝนหนัก	„	35.1 — 90.0 „
ฝนตกหนักมาก	„	90.1 มิลลิเมตร ขึ้นไป
ช่องว่าง	หมายความว่า	ไม่มีฝนตกหรือยังไม่ได้รับรายงาน
T	„	ฝนตกน้อยไม่ถึง 0.1 มิลลิเมตร

ข้อมูลต่าง ๆ เหล่านี้ได้ดำเนินการจัดพิมพ์โดยรีบด่วน เพื่อสนองความต้องการแก่ผู้ใช้ จึงยังไม่ได้ทำการตรวจสอบ ฉะนั้น ผู้ใช้จึงควรพิจารณาข้อมูลก่อนที่จะนำไปใช้ หากมีข้อสงสัยประการใด โปรดติดต่อสอบถามเจ้าหน้าที่ งานสถิติอุตุนิยมวิทยา กองภูมิอากาศ โทรศัพท์ 3910054 และ 3910178

กองภูมิอากาศ กรมอุตุนิยมวิทยา

กรุงเทพมหานคร

การคาดหมายลักษณะอากาศใน ๗ วันข้างหน้า
ตั้งแต่วันที่ ๒๘ สิงหาคม – ๓ กันยายน ๒๕๒๑
ลักษณะทั่วไป

มรสุมตะวันตกเฉียงใต้ซึ่งมีกำลังค่อนข้างแรงจะปกคลุมประเทศไทย ในระยะครึ่งแรกของสัปดาห์

ภาคเหนือ ภาคตะวันออกเฉียงเหนือ ภาคกลาง ภาคตะวันออกรวมทั้งชายฝั่ง	ในระยะครึ่งแรกของสัปดาห์ จะมีฝนหรือฝนฟ้าคะนองกระจายส่วนมากทางตอนบนของภาคเหนือและภาคตะวันออกเฉียงเหนือ สำหรับอ่าวไทยฝั่งตะวันออกจะมีคลื่นลมปานกลาง
ภาคใต้ฝั่งตะวันออก	จะมีฝนกระจายส่วนมากทางตอนบนของภาค
ภาคใต้ฝั่งตะวันตก	จะมีฝนกระจายเกือบทั่วไป โดยมีฝนตกหนักบางแห่ง และทะเลจะมีคลื่นลมค่อนข้างจัด ในระยะครึ่งแรกของสัปดาห์
กรุงเทพมหานคร	จะมีฝนหรือฝนฟ้าคะนองกระจายในระหว่างบ่ายถึงค่ำ

กรมอุตุนิยมวิทยา

๒๔ ส.ค. ๒๑

Weather outlook for the period 28 August - 3 September 1978
General Situation

Rather active southwest monsoon will prevail over Thailand during the first half of the week.

Northern Part: Northeastern Part: Central Part: Eastern Part and Coastal Area:	Scattered showers or thundershowers mainly in the upper portion of Northern and Northeastern parts and moderate sea in the Gulf of Thailand East Coast during the first half of the week.
Southern Thailand East Coast:	Scattered showers mainly in the upper portion of the part.
Southern Thailand West Coast:	Almost widespread rain with isolated heavy falls and rather rough sea during the first half of the week.
Bangkok Metropolis:	Scattered showers or thundershowers during afternoon and evening.

Meteorological Department

28 August 1978

สรุปลักษณะอากาศทั่วไปในรอบสัปดาห์

ทั้งแต่วันที่ ๒๑ – ๒๗ สิงหาคม ๒๕๒๑

๑. ลมมรสุมตะวันตกเฉียงใต้มีกำลังปานกลางที่พัดผ่านบริเวณอ่าวไทยและทะเลอันดามัน ได้มีกำลังแรงขึ้นในตอนปลายสุดของสัปดาห์ ลักษณะเช่นนี้ทำให้มีฝนกระจายกับมีฝนหนักบางแห่งทั่วประเทศเกือบตลอดสัปดาห์

๒. รายงานอุณหภูมิสูงสุดในภาคต่าง ๆ ของประเทศไทยมีดังนี้.–

ภาคเหนือ	๓๕.๕ °ซ.ที่ เขื่อนภูมิพล	จ.ตาก	เมื่อวันที่	๒๓ ส.ค.
ภาคตะวันออกเฉียงเหนือ	๓๕.๒ °ซ.ที่ อ.เมือง	จ.นครราชสีมา	"	๒๗ ส.ค.
ภาคกลาง	๓๔.๑ °ซ.ที่ อ.เมือง	จ.นครสวรรค์	"	๒๓ ส.ค.
ภาคตะวันออก	๓๓.๔ °ซ.ที่ อ.เมือง	จ.ชลบุรี	"	๒๒ ส.ค.
ภาคใต้	๓๗.๔ °ซ.ที่ อ.เมือง	จ.นครศรีธรรมราช	"	๒๔ ส.ค.

๓. รายงานฝนสูงสุดในภาคต่าง ๆ ของประเทศไทยมีดังนี้.–

ภาคเหนือ	๕๙.๐ มม.ที่ อ.ปัว	จ.น่าน	เมื่อวันที่	๒๒ ส.ค.
ภาคตะวันออกเฉียงเหนือ	๙๕.๐ มม.ที่ อ.วานรนิวาส	จ.สกลนคร	"	๒๓ ส.ค.
ภาคกลาง	๕๖.๒ มม.ที่ อ.โคกสำโรง	จ.ลพบุรี	"	๒๒ ส.ค.
ภาคตะวันออก	๑๗๒.๒ มม.ที่ อ.คลองใหญ่	จ.ตราด	"	๒๖ ส.ค.
ภาคใต้	๙๐.๒ มม.ที่ อ.เมือง	จ.ชุมพร	"	๒๒ ส.ค.

กรมอุตุนิยมวิทยา

๒๘ ส.ค. ๒๑

Weekly Weather Summary

Period 21 – 27 August 1978

1. Moderate southwest monsoon which prevailed over the Gulf of Thailand and the Andaman Sea was intensified at the end of the week. Consequently, scattered rainfall with isolated heavy falls were experienced over the whole Country throughout most of the week.

2. Hight temperature in various parts of Thailand were as follows:-

Northern Part	35.5°C.at Phumipol Dam	Tak	on	23 Aug.
Northeastern Part	35.2°C.at Amphoe Muang	Nakhon Ratchasima	"	27 Aug.
Central Part	34.1°C.at Amphoe Muang	Nakhon Sawan	"	23 Aug.
Eastern Part	33.4°C.at Amphoe Muang	Chon Buri	"	22 Aug.
Southern Part	37.4°C.at Amphoe Muang	Nakhon Si Thammarat	"	24 Aug.

3. Heaviest rainfall in various parts of Thailand were as follows:-

Northern Part	59.0 mm.at Pua	Nan	on	22 Aug.
Northeastern Part	95.0 mm.at Wanon Niwat	Sakon Nakhon	"	23 Aug.
Central Part	56.2 mm.at Khok Samrong	Lop Buri	"	22 Aug.
Eastern Part	172.2 mm.at Khlong Yai	Trat	"	26 Aug.
Southern Part	90.2 mm.at Amphoe Muang	Chumphon	"	22

Meteorological Department
28 August 1978

ข่าวอากาศเพื่อการเกษตรประจำสัปดาห์

ระหว่างวันที่ 21 – 27 สิงหาคม 2521 ปรากฏว่า ลมมรสุมตะวันตกเฉียงใต้มีกำลังปานกลางที่พัดผ่านบริเวณอ่าวไทยและทะเลอันดามันได้มีกำลังแรงขึ้นในตอนปลายสุดของสัปดาห์ ลักษณะเช่นนี้ทำให้มีฝนกระจายกับมีฝนหนักบางแห่งทั่วประเทศเกือบตลอดสัปดาห์

สำหรับจังหวัดซึ่งมีฝนตกหนักได้แก่ ตาก พิษณุโลก อุดรธานี หนองคาย สกลนคร นครพนม ร้อยเอ็ด กาฬสินธุ์ บุรีรัมย์ อุบลราชธานี ลพบุรี พระนครศรีอยุธยา กาญจนบุรี ปราจีนบุรี จันทบุรี ตราด ชุมพร ระนอง พังงา และนราธิวาส

ตั้งแต่วันที่ 28 สิงหาคม – 3 กันยายน คาดว่าจะมีฝนตกแยกระจายเกือบทุกภาค กลุ่มฝนส่วนใหญ่จะอยู่บริเวณจังหวัด เชียงราย น่าน แพร่ เลย อุดรธานี หนองคาย สกลนคร และนครพนม อนึ่งลมมรสุมตะวันตกเฉียงใต้ซึ่งพัดปกคลุมประเทศไทยยังคงมีกำลังค่อนข้างแรง อันจะเป็นเหตุให้เกิดฝนตกหนักแถบจังหวัดจันทบุรี ตราด ระนอง และพังงา สำหรับอ่าวไทยและทะเลอันดามันจะมีคลื่นลมค่อนข้างจัดในระยะปลายเดือนนี้ ฉะนั้นชาวเรือและชาวประมงควรระมัดระวังไว้ด้วย

ข้อควรทราบ : ระยะนี้ก็กำลังจะเข้าสู่ปลายฤดูฝน ชาวไร่ข้าวโพดควรเร่งปลูกข้าวโพดรุ่นที่สองได้แล้ว แหล่งปลูกข้าวโพดที่สำคัญ เช่น เพชรบูรณ์ กำแพงเพชร พิษณุโลก พิจิตร สุโขทัย ตาก ลำปาง แพร่ น่าน เชียงราย นครราชสีมา ชัยภูมิ ศรีสะเกษ เลย อุดรธานี ลพบุรี สระบุรี นครสวรรค์ อุทัยธานี กาญจนบุรี ปราจีนบุรี เพชรบุรี และประจวบคีรีขันธ์ มีดินและน้ำอุดมสมบูรณ์เหมาะที่จะปลูกข้าวโพด สำหรับข้าวโพดซึ่งจะปลูกรุ่นที่สองนี้ควรจะเป็นข้าวโพดพันธุ์สุวรรณ 1 ซึ่งไม่หักหรือล้มง่ายเมื่อถูกลมพายุ อีกทั้งให้ผลผลิตสูง สิ่งสำคัญที่สุดก็คือข้าวโพดพันธุ์นี้ต้านโรคราน้ำค้างได้ดี ซึ่งโรคดังกล่าวอาจระบาดแพร่หลายระยะฝนตกชุกในปลายฤดูฝน หากชาวไร่ปลูกข้าวโพดรุ่นที่สองในตอนนี้ก็จะเก็บเกี่ยวได้ประมาณปลายเดือนพฤศจิกายน.

กรมอุตุนิยมวิทยา

28 สิงหาคม 2521

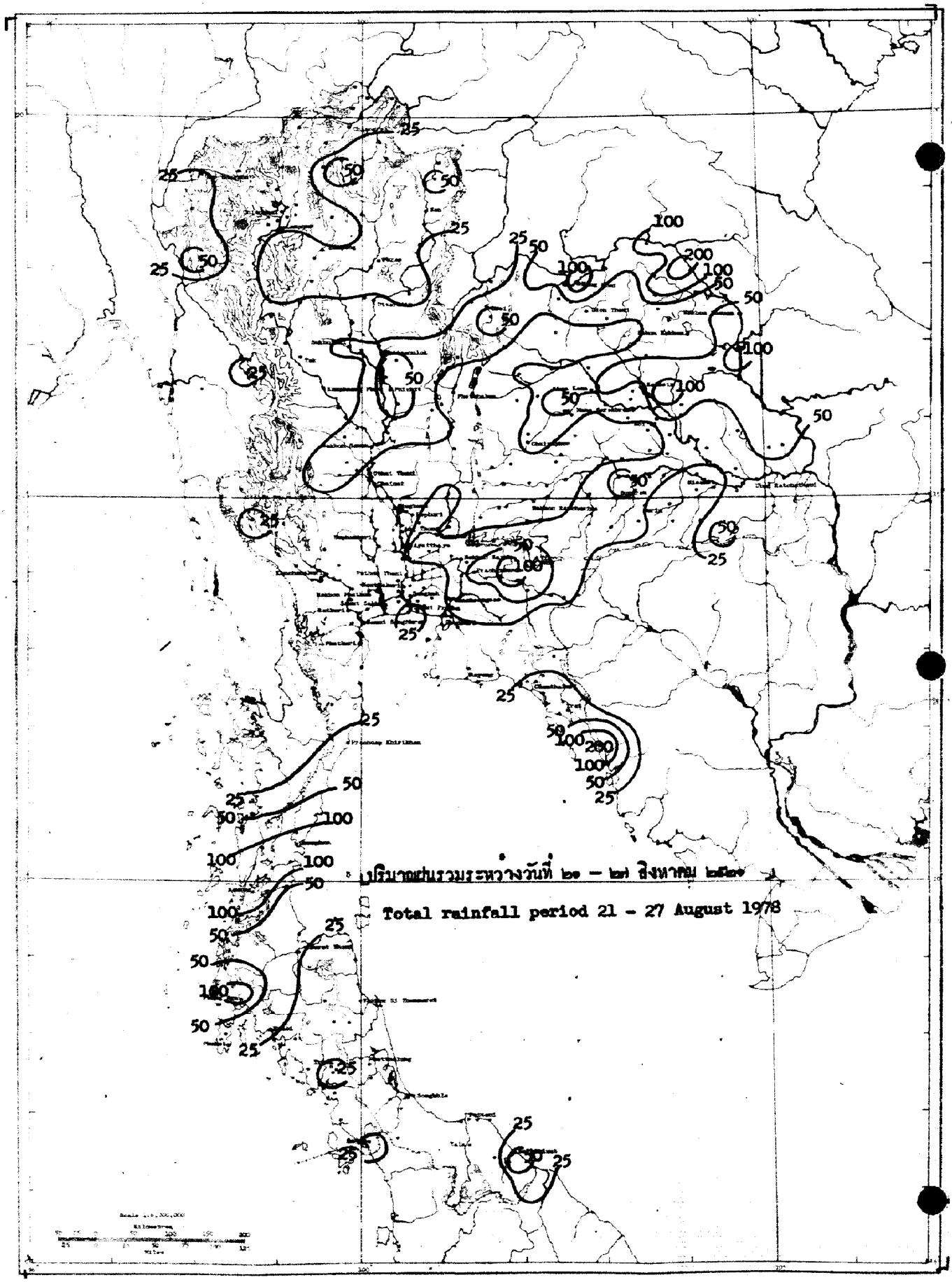
ปริมาณฝนรวมระหว่างวันที่ ๒๑ – ๒๗ สิงหาคม ๒๕๒๑
Total rainfall period 21 - 27 August 1978

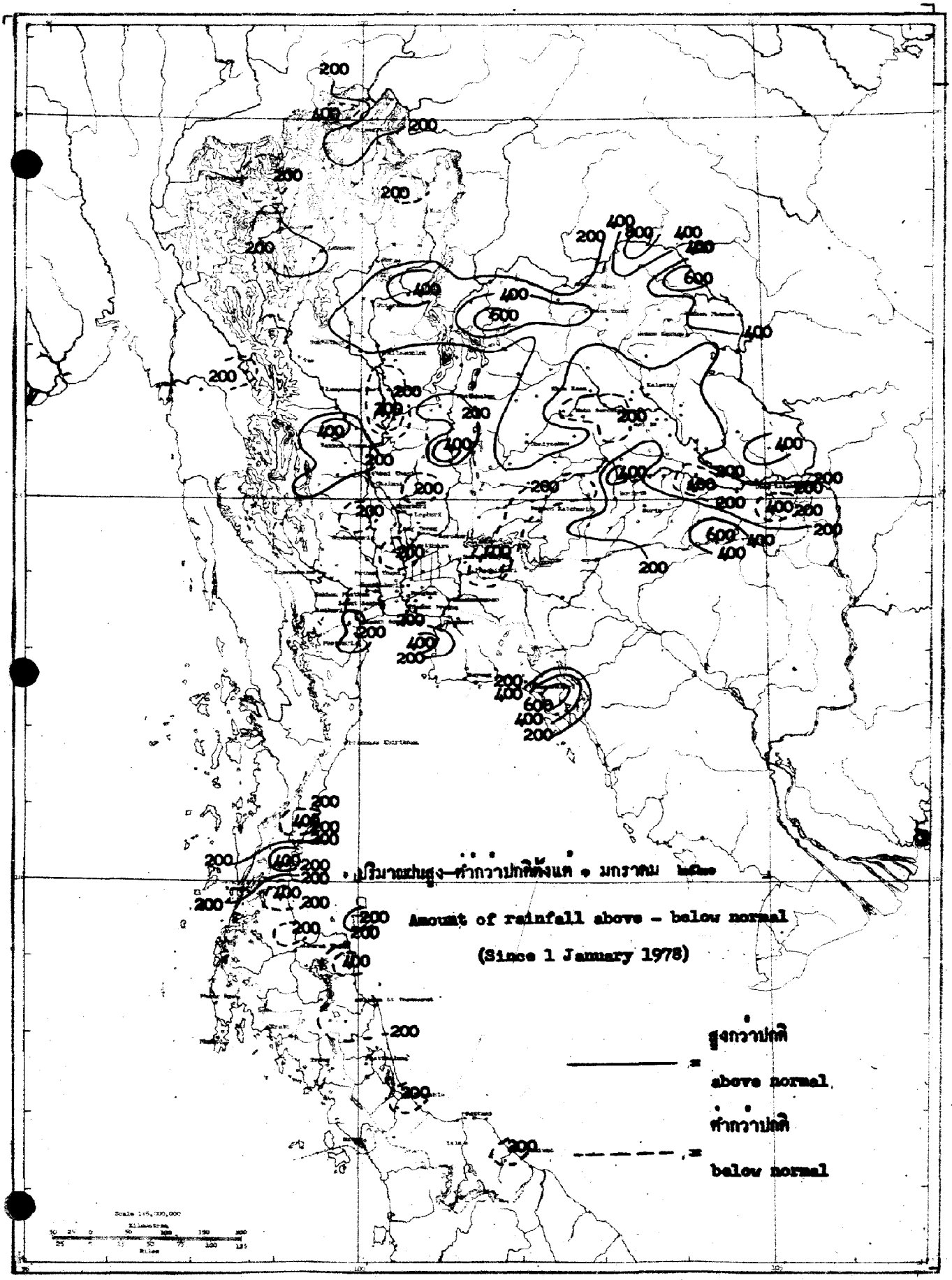
ปริมาณน้ำฝนสูง–ต่ำกว่าปกติตั้งแต่ 1 มกราคม
Amount of rainfall above – below normal
(Since 1 January 1978)
สูงกว่าปกติ
above normal
ต่ำกว่าปกติ
below normal

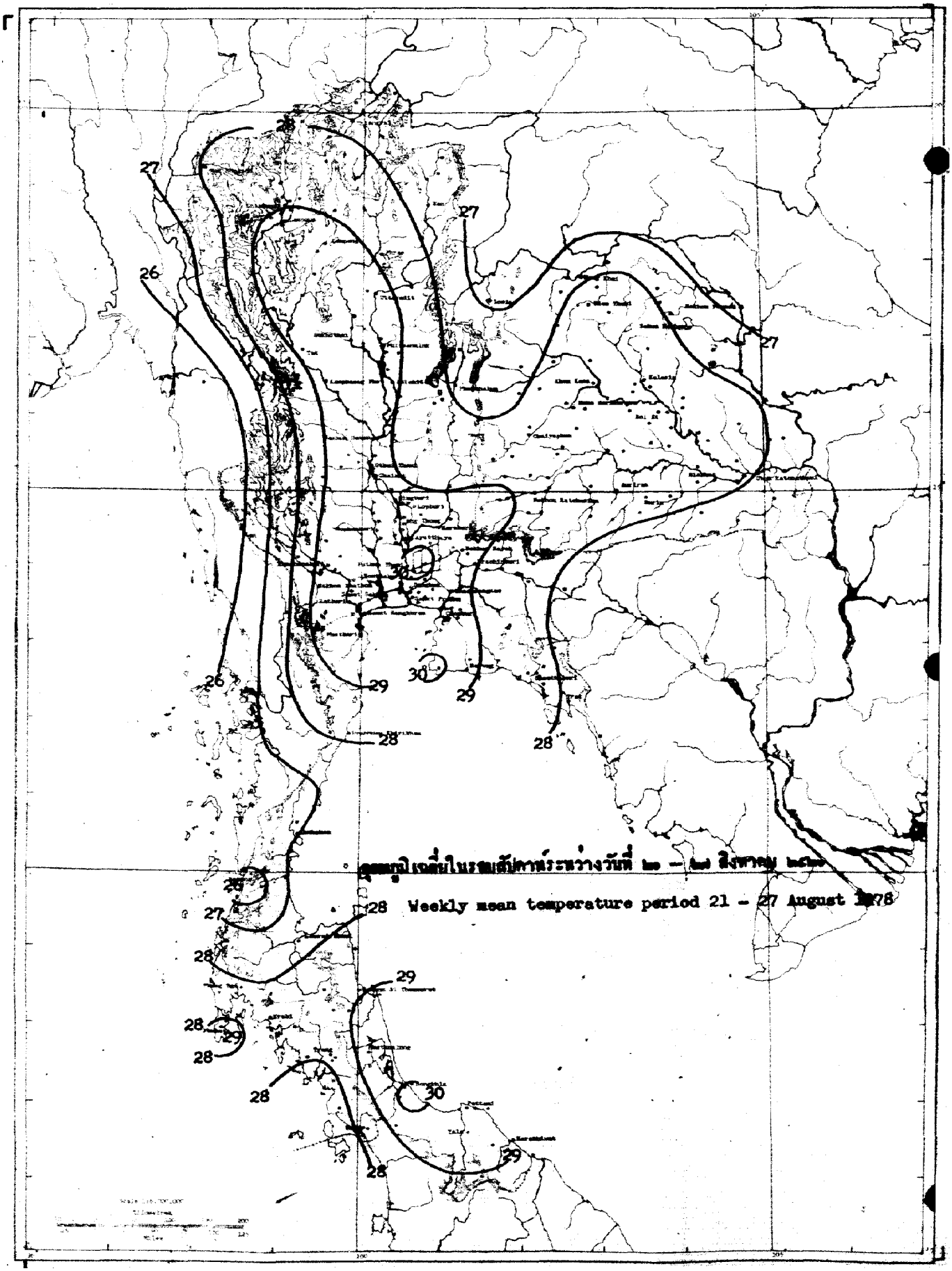

ค่าเฉลี่ยในรอบสัปดาห์ระหว่างวันที่ ๒๑ – ๒๗ สิงหาคม ๒๕๒๑

28 Weekly mean temperature period 21 – 27 August 1978

สถานีฝน	Station	วันที่และจำนวนน้ำฝนเป็นมิลลิเมตร Date and amount of rainfall in millimeters							ฝนรวม มม. Total rainfall mm.	ฝนรวมตั้งแต่ 1 มกราคม Accumulative rainfall since 1 January	
		สิงหาคม August								ปริมาณ มม. Amount mm.	สูงต่ำกว่าปกติ Above or below Normal
		21	22	23	24	25	26	27			
ภาคเหนือ	**NORTHERN PART**										
1 **เชียงราย**	**CHIANG RAI***	0.8			12.5	0.5		0.8	14.6	1553.8	+283.4
2 แม่สาย	Mae Sai				4.3	8.5			12.8	1378.0	+263.0
3 เชียงแสน	Chiang Saen				22.8				22.8	1537.0	+447.2
4 เชียงของ	Chiang Khong	3.5			2.2				5.7	1307.2	+202.8
5 แม่จัน	Mae Chan	7.7			14.4				22.1	1222.4	-441.0
6 แม่สรวย	Mae Suai	4.5							4.5	806.1	- 52.5
7 เทิง	Thoeng	5.2			25.5				30.7	1160.4	+ 17.9
8 เชียงคำ	Chiang Kham				9.0				9.0	796.5	-124.9
9 เวียงป่าเป้า	Wiang Pa Pao								0.0	625.4	-114.1
10 พาน	Phan	1.6							1.6	1095.4	+284.2
11 แม่ใจ	Mae Chai	0.7		20.8	40.2				61.7	989.8	+118.8
12 พะเยา	Phayao								0.0	755.7	+ 90.6
13 ขุน[illegible]	Chun										
14 **แม่ฮ่องสอน**	**MAE HONG SON***	21.5			3.2	0.8	0.6		26.1	848.3	- 6.2
15 ปาย	Pai	20.0							20.0	701.2	-182.6
16 ขุนยวม	Khun Yuam	6.3			26.5				32.8	940.4	+125.1
17 แม่สาน้อย	Mae La Noi								0.0	756.8	
18 แม่สะเรียง	Mae Sariang*	11.4				0.6	1.9	36.1	50.0	836.8	- 12.9
19 **เชียงใหม่**	**CHIANG MAI***	4.8			0.2				5.0	995.1	+216.8
20 ฝาง	Fang								0.0	959.7	+120.0
21 แม่อาย	Mae Ai										
22 เชียงดาว	Chiang Dao								0.0	713.9	-221.1
23 แม่แตง	Mae Taeng	5.3							5.3	788.8	+ 21.6
24 แม่ริม	Mae Rim								0.0	481.8	-231.5
25 สันทราย	San Sai								0.0	798.6	+ 43.1
26 ดอยสะเก็ด	Doi Saket	1.5		10.6	7.3				19.4	790.2	+ 54.5
27 สันกำแพง	San Kamphaeng								0.0	408.3	-116.0
28 หางดง	Hang Dong								0.0	1075.9	+407.8
29 สารภี	Saraphi								0.0	659.5	
30 สันป่าตอง	San Pa Tong								0.0	794.3	+181.7
31 จอมทอง	Chom Thong				7.1	5.5			12.6	756.4	+247.2
32 ฮอด	Hot	0.8							0.8	516.2	-101.1
33 **ลำพูน**	**LAMPHUN**				1.5				1.5	843.7	+278.9
34 ป่าซาง	Pa Sang	22.4				3.0			25.4	848.3	+272.1
35 ลี้	Li	4.7	16.2	14.9		4.2			40.0	657.0	= 44.4
36 **ลำปาง**	**LAMPANG***				T	T			T	651.1	- 16.1
37 งาว	Ngao								0.0	940.2	+118.7
38 แจ้ห่ม	Chae Hom								0.0	552.3	- 61.9
39 เกาะคา	Ko Kha								0.0	993.7	+321.3
40 สบปราบ	Sop Prap	1.5			0.2	24.7			26.4	808.4	+177.6

สถานีฝน	Station	วันที่และจำนวนน้ำฝนเป็นมิลลิเมตร Date and amount of rainfall in millimeters สิงหาคม August 21	22	23	24	25	26	27	ฝนรวม มม. Total rainfall mm.	ฝนรวมตั้งแต่ 1 มกราคม Accumulative rainfall since 1 January ปริมาณ มม. Amount mm.	สูงต่ำกว่าปกติ Above or below Normal
41 เถิน	Thoen					10.3	12.5		22.8	710.6	+151.8
42 แม่พริก	Mae Phrik										
43 แพร่	PHRAE*			3.6		T			3.6	861.7	+141.1
44 สอง	Song										
45 สูงเม่น	Sung Men								0.0	501.3	-154.1
46 เด่นชัย	Den Chai						5.7		5.7	945.9	+ 88.8
47 น่าน	NAN*	2.0	17.3		9.6	4.4			33.3	777.5	-122.1
48 ทุ่งช้าง	Thung Chang		32.3		11.6				43.9	1273.7	+ 71.2
49 เชียงกลาง	Chiang Klang				16.1				16.1	776.8	
50 ท่าวังผา	Tha Wang Pha*		7.4		9.5	1.1			18.0	952.7	-211.7
51 ปัว	Pua		59.0						59.0	1035.7	+139.3
52 สา	Sa				31.6				31.6	756.9	- 54.9
53 นาน้อย	Na Noi										
54 อุตรดิตถ์	UTTARADIT*	2.0		0.1	1.7	5.7	10.8		20.3	1176.0	+248.6
55 ฟากท่า	Fak Tha				7.5				7.5	960.1	+162.1
56 น้ำปาด	Nam Pat			5.6	13.6	21.3			40.5	1330.0	+508.8
57 สนามบินอุตรดิตถ์	Uttaradit Airport*										
58 ท่าปลา	Tha Pla			24.2	1.5	0.6			26.3	1306.1	+489.4
59 ลับแล	Laplae				25.3				25.3	1022.1	+ 68.4
60 ตาก	TAK*	0.8	0.5	T		2.7	2.0		6.0	554.5	+ 5.6
61 เขื่อนภูมิพล	Bhumibol Dam*	0.2	3.9			T			4.1	680.4	+168.4
62 บ้านตาก	Ban Tak								0.0	615.2	+168.8
63 แม่ระมาด	Mae Ramat										
64 แม่สอด	Mae Sot*	3.3	0.1		3.4	8.0	10.3		25.1	846.1	-263.8
65 สุโขทัย	SUKHOTHAI					29.4			29.4	662.6	+ 36.8
66 ทุ่งเสลี่ยม	Thung Saliam										
67 สวรรคโลก	Sawankhalok								0.0	804.3	+209.9
68 กงไกรลาศ	Kong Krailat			14.1		1.8			15.9	743.3	- 39.4
69 บ้านด่านลานหอย	Ban Dan Lan Hoi										
70 พิษณุโลก	PHITSANULOK*	T		46.1		6.9	0.8		52.8	837.2	- 26.7
71 นครไทย	Nakhon Thai										
72 พรหมพิราม	Phrom Phiram			14.6					14.6	846.2	+232.7
73 วังทอง	Wang Thong			10.3		14.3	8.5		33.1	963.9	+ 70.2
74 บางกระทุ่ม	Bang Krathum			4.1		24.4	34.6		63.1	676.9	-213.1
75 กำแพงเพชร	KAMPHAENG PHET		3.8				5.5		9.3	753.1	+ 43.1
76 พรานกระต่าย	Phan Kratai			12.5					12.5	745.8	-128.9
77 คลองขลุง	Khlong Khlung								0.0	644.3	-104.8
78 ขาณุวรลักษบุรี	Khanu Woralaksaburi					3.8	2.1		5.9	1321.1	+555.8
79 พิจิตร	PHICHIT					2.1	11.9		14.0	737.6	-218.0
80 สามง่าม	Sam Ngam					21.9			21.9	903.7	+ 93.9
81 ตะพานหิน	Taphan Hin					45.6	30.5		76.1	783.9	- 4.9

สถานีฝน Station		วันที่และจำนวนน้ำฝนเป็นมิลลิเมตร Date and amount of rainfall in millimeters							ฝนรวม มม. Total rainfall mm.	ฝนรวมตั้งแต่ 1 มกราคม Accumulative rainfall since 1 January	
		สิงหาคม August								ปริมาณ มม. Amount mm.	สูงต่ำกว่าปกติ Above or below Normal
		21	22	23	24	25	26	27			
82 บางมูลนาค	Bang Mun Nak					9.9			9.9	255.7	-480.4
83 โพทะเล	Pho Thale										
84 เพชรบูรณ์	PHETCHABUN*	6.0	1.2			7.1	0.5		14.8	780.9	- 50.0
85 หล่มเก่า	Lom Kao	8.4				18.6			27.0	880.1	+166.9
86 หล่มสัก	Lom Sak*	1.2	2.0		1.7	4.3			9.2	853.7	+164.5
87 ชนแดน	Chon Daen		6.5			13.2			19.7	1079.7	+272.9
88 หนองไผ่	Nong Phai		6.6			14.4	6.6		27.6	981.6	+116.2
89 วิเชียรบุรี	Wichian Buri*	0.7	T		3.7	15.5	1.0		20.9	1304.7	+496.6
ภาคตะวันออกเฉียงเหนือ	NORTHEASTERN PART										
1 เลย	LOEI*	0.5			3.5	6.8			10.8	1332.4	+515.9
2 เชียงคาน	Chiang Khan		2.0		5.3	15.7			23.0	1112.7	+227.5
3 ท่าลี่	Tha Li								0.0	546.1	- 11.5
4 ด่านซ้าย	Dan Sai								0.0	1059.6	+338.6
5 วังสะพุง	Wang Saphung				13.5	70.4			83.9	1446.5	+690.3
6 หนองคาย	NONG KHAI	44.8		7.4	57.2	4.6			114.0	1463.7	+170.8
7 ศรีเชียงใหม่	Si Chiang Mai	29.5			35.8				65.3	1493.8	+161.3
8 ท่าบ่อ	Tha Bo	25.5			7.4				32.9	439.7	
9 โพนพิสัย	Phon Phisai		11.3	30.0	31.5				72.8	1556.2	+208.7
10 บึงกาฬ	Bung Kan			82.5	6.2	22.7			111.4	2913.4	+963.7
11 เซกา	Seka			40.0	30.8	27.3			98.1	1651.2	+299.6
12 อุดรธานี	UDON THANI	1.3			28.1	11.9			41.3	1513.0	+423.3
13 เพ็ญ	Phen		25.8						25.8	1311.3	+365.3
14 กุมภวาปี	Kumphawapi	2.7			6.3	1.7			10.7	871.1	+ 80.0
15 หนองหาน	Nong Han								0.0	1147.1	+248.6
16 หนองบัวลำภู	Nong Bua Lam Phu										
17 สกลนคร	SAKON NAKHON*	0.2		1.0	34.7	T			35.9	1401.7	+319.4
18 วานรนิวาส	Wanon Niwat			95.0	20.5				115.5	1270.1	- 50.0
19 สว่างแดนดิน	Sawang Daen Din	5.3		6.2					11.5	1166.1	- 39.3
20 พรรณานิคม	Phanna Nikhom	5.5	25.8	10.8					42.1	1205.3	+ 59.3
21 นครพนม	NAKHON PHANOM	1.9	0.4		40.4	9.6	1.7	7.4	61.4	2410.7	+562.8
22 บ้านแพง	Ban Phaeng	76.5	57.4	5.7	6.5	86.2			232.3	2938.8	+727.7
23 ท่าอุเทน	Tha Uthen		14.9		19.9				34.8	2117.3	+400.7
24 นาแก	Na Kae	14.9			24.8				39.7	1222.6	+109.7
25 ธาตุพนม	That Phanom	28.5		16.5	90.2				135.2	1354.0	+ 45.4
26 มุกดาหาร	Mukdahan*	24.0		13.5	35.5	3.4	0.3	T	76.7	1407.9	+321.9
27 กาฬสินธุ์	KALASIN			0.7	38.3	7.9			46.9	864.4	- 92.8
28 ยางตลาด	Yang Talat	3.5	T	9.6	1.5	13.8			28.4	910.7	+25.9
29 สหัสขันธ์	Sahatsakhan								0.0	1148.7	+218.5
30 กุฉินารายณ์	Kuchinarai			12.6	75.9				88.5	1156.6	+ 75.1
31 กมลาไสย	Kamalasai			62.3	51.7	13.6			114.0	1043.3	+158.4
32 ร้อยเอ็ด	ROI ET*	11.0		0.8	2.7	7.2			21.7	1067.3	+143.7

สถานีฝน	Station	วันที่และจำนวนน้ำฝนเป็นมิลลิเมตร Date and amount of rainfall in millimetres							ฝนรวม มม. Total rainfall mm.	ฝนรวมตั้งแต่ 1 มกราคม Accumulative rainfall since 1 January	
		สิงหาคม August								ปริมาณ มม. Amount mm.	สูงต่ำกว่าปกติ Above or below Normal
		21	22	23	24	25	26	27			
33 โพนทอง	Phon Thong				89.5				89.5	1056.6	+ 21.3
34 ธวัชบุรี	Thawatchaburi										
35 อาจสามารถ	At Samat										
36 เสลภูมิ	Selaphum										
37 จตุรพักตร์พิมาน	Chaturaphak Phiman	5.4							5.4	962.1	+250.6
38 เกษตรวิสัย	Kaset Wisai	9.2			6.3				15.5	793.9	- 90.1
39 สุวรรณภูมิ	Suwannaphum	3.3	40.0						43.3	604.2	-455.1
40 มหาสารคาม	MAHA SARAKHAM	1.6		3.8	1.4	3.6			10.4	734.3	-228.7
41 เชียงยืน	Chiang Yun	13.5		50.4		14.2			78.1	873.6	- 25.1
42 กันทรวิชัย	Kantharawichai			31.6					31.6	838.0	+ 30.2
43 โกสุมพิสัย	Kosum Phisai*	25.6	0.1	4.5	1.2	3.2			34.6	803.8	- 58.7
44 บรบือ	Borabu	33.8	6.7						40.5	541.1	-325.9
45 วาปีปทุม	Wapi Pathum	14.0							14.0	535.5	-261.7
46 พยัคฆภูมิพิสัย	Phayakkhaphum Phisai		1.7		8.7				10.4	816.1	- 60.2
47 ขอนแก่น	KHON KAEN*	7.1			0.4	4.3			11.8	936.0	+143.7
48 น้ำพอง	Nam Phong								0.0	837.7	+131.5
49 ภูเวียง	Phu Wiang					4.2	7.9		12.1	1067.6	+244.0
50 ชุมแพ	Chum Phae		25.3						25.3	559.5	- 99.2
51 มัญจาคีรี	Mancha Khiri		62.4		1.2				63.6	683.4	- 45.8
52 ชนบท	Chonnabot					42.3			42.3	765.3	+ 18.2
53 บ้านไผ่	Ban Phai					18.3	1.8		20.1	1042.9	+254.2
54 พล	Phon					4.7	6.4		11.1	767.9	- 4.9
55 หนองสองห้อง	Nong Song Hong	5.3	1.5			9.1	1.3		15.9	1054.7	+205.5
56 ชัยภูมิ	CHAIYAPHUM*	0.7	9.6	29.7		2.8	3.4		46.2	1122.1	+353.8
57 เกษตรสมบูรณ์	Kaset Sombun								0.0	475.0	- 28.7
58 ภูเขียว	Phu Khieo				1.4		7.5		8.9	887.1	+269.7
59 คอนสวรรค์	Khon Sawan								0.0	932.4	+242.9
60 จัตุรัส	Chatturat								0.0	735.8	- 46.6
61 บำเหน็จณรงค์	Bamnet Narong								0.0	726.7	- 29.9
62 นครราชสีมา	NAKHON RATCHASIMA*	T	0.1		T	0.4	T		0.5	439.9	-252.0
63 บัวใหญ่	Bua Yai										
64 คง	Khong		6.7						6.7	687.1	+ 40.5
65 ด่านขุนทด	Dan Khun Thot								0.0	672.3	+ 62.3
66 โนนไทย	Non Thai								0.0	849.3	+180.3
67 โนนสูง	Non Sung	1.5							1.5	742.5	- 19.4
68 พิมาย	Phimai										
69 สีคิ้ว	Sikhiu								0.0	726.3	+114.2
70 สูงเนิน	Sung Noen								0.0	583.8	- 57.2
71 ปักธงชัย	Pak Thong Chai			5.7					5.7	391.4	-220.6
72 ใหชัย	Chok Chai*	1.3				0.3			1.6	751.9	+150.3
73 ครบุรี	Khon Buri								0.0	442.4	-148.4

สถานีฝน	Station	วันที่และจำนวนน้ำฝนเป็นมิลลิเมตร Date and amount of rainfall in millimeters							ฝนรวม มม. Total rainfall mm	ฝนรวมตั้งแต่ 1 มกราคม Accumulative rainfall since 1 January	
		สิงหาคม August								ปริมาณ มม. Amount mm.	สูงต่ำกว่าปกติ Above or below Normal
		21	22	23	24	25	26	27			
74 บุรีรัมย์	BURI RAM								0.0	875.9	+ 60.4
75 ทุ่งไทสง	Phutthaisong				6.5	10.6	8.0		25.1	989.3	+153.5
76 สตึก	Satuk		85.6						85.6	1290.0	+441.0
77 ลำปลายมาศ	Lam Phai Mat		7.6						7.6	519.1	-313.7
78 นางรอง	Nang Rong		0.6	T	36.7				37.3	966.6	+226.4
79 สุรินทร์	SURIN		7.4	T		12.7	1.8		21.9	1132.4	+277.8
80 รัตนบุรี	Rattanaburi	3.1	5.1						8.2	1122.6	+277.5
81 ท่าตูม	Tha Tum	1.1	1.4			0.9			3.4	976.5	+197.4
82 ศีขรภูมิ	Sikhoraphum										
83 ปราสาท	Prasat		9.0		9.0	19.0			37.0	1030.7	+256.8
84 สังขะ	Sangkha								0.0	1129.5	+360.1
85 ศรีสะเกษ	SI SA KET								0.0	454.9	-487.7
86 ราษีไศล	Rasi Salai								0.0	774.6	- 59.8
87 กันทรารมย์	Kantharalom	2.5							2.5	980.8	+177.4
88 ขุขันธ์	Khukhan								0.0	826.4	+ 37.2
89 ขุนหาญ	Khun Han			5.8		32.0	16.0		53.8	1555.3	+660.0
90 กันทรลักษ์	Kantharalak					30.0	6.2		36.2	956.5	+101.4
91 อุบลราชธานี	UBON RATCHATHANI	18.8		T			6.4		25.2	1401.2	+264.5
92 เขมราฐ	Khemarat	27.1		8.0	24.1	8.2			67.4	1349.0	+306.4
93 อำนาจเจริญ	Amnat Charoen				44.5	2.0			46.5	1355.6	+266.3
94 ยโสธร	Yasothon								0.0	808.4	-144.8
95 ตระการพืชผล	Trakan Phutphon	85.0		4.8					89.8	1669.5	+569.8
96 มหาชนะชัย	Maha Chana Chai	11.6	2.4		T	10.0	2.5		26.5	1353.4	+361.0
97 เขื่องใน	Khuang Nai	8.4							8.4	1340.4	+354.7
98 โขงเจียม	Khong Chiam									147.4	
99 เดชอุดม	Det Udom	27.1		4.9			1.1		33.1	658.6	-418.0
100 บุณฑริก	Buntharik	36.3							36.3	1342.9	+201.5
ภาคกลาง	**CENTRAL PART**										
1 นครสวรรค์	NAKHON SAWAN	1.5				2.4	20.0	6.7	30.6	729.2	+ 19.1
2 บรรพตพิสัย	Banphot Phisai					25.9			25.9	988.5	+395.8
3 ชุมแสง	Chumsaeng		4.3		8.6	2.6	T		15.5	820.4	+ 98.9
4 หนองบัว	Nong Bua										
5 ลาดยาว	Lat Yao				3.1	1.7	19.9		24.7	1099.6	+521.1
6 ท่าตะโก	Tha Tako						8.0		8.0	813.5	+152.8
7 พยุหคีรี	Phayuha Khiri		12.5			4.3	0.7		17.5	819.4	+214.5
8 ตาคลี	Takhli								0.0	542.4	-234.6
9 อุทัยธานี	UTHAI THANI								0.0	582.6	- 76.7
10 สว่างอารมณ์	Sawang Arom	T		4.7		T			4.7	877.2	+224.8
11 บ้านไร่	Ban Rai		6.7			20.6			27.3	839.8	+235.4
12 ทัพทัน	Thap than		9.5						9.5	1046.6	+312.2
13 หนองฉาง	Nong Chang		9.2			3.3			12.5	999.4	+211.8

สถานีฝน Station	วันที่และจำนวนน้ำฝนเป็นมิลลิเมตร Date and amount of rainfall in millimetres							ฝนรวม มม. Total rainfall mm.	ฝนรวมตั้งแต่ 1 มกราคม Accumulative rainfall since 1 January	
	สิงหาคม August								ปริมาณ มม. Amount mm.	สูงต่ำกว่าปกติ Above or below Normal
	21	22	23	24	25	26	27			
14 หนองขาหย่าง Nong Khayang									1070.5	+416.1
15 ชัยนาท CHAI NAT		8.7		2.3				11.0	642.1	+ 40.3
16 มโนรมย์ Manorom									834.6	+180.6
17 วัดสิงห์ Wat Sing		6.0						6.0	820.6	+131.8
18 หันคา Hankha		32.7						32.7	515.9	- 69.2
19 สิงห์บุรี SING BURI		2.5						2.5	731.4	+123.8
20 อินทร์บุรี In Buri									477.6	-194.9
21 บางระจัน Bang Rachan		12.9			0.5			13.4	774.6	+ 73.5
22 พรหมบุรี Phrom Buri									435.4	-299.6
23 ลพบุรี LOP BURI*	T	2.2		5.4	1.7	0.4	T	9.7	687.8	-131.7
24 บ้านหมี่ Ban Mi									570.3	- 49.6
25 บ้วชุม Bua Chum*	T	T			13.8	17.4		31.2	853.6	+ 73.9
26 ชัยบาดาล Chai Badan					7.5	19.0		26.5	840.1	+159.2
27 พัฒนานิคม Phatthana Nikhom		17.4						17.4	347.2	-361. 7
28 โคกสำโรง Khok Samrong		56.2						56.2	546.7	- 80.5
29 ท่าวุ้ง Tha Wung		4.3		5.2				9.5	522.8	-291.8
30 สุพรรณบุรี SUPHAN BURI*			1.2		2.2	0.1		3.5	802.3	+131.3
31 เดิมบางนางบวช Doembang Nangbuat		10.5						10.5	394.7	-233.9
32 สามชุก Sam Chuk		4.2						4.2	645.3	+ 24.4
33 ดอนเจดีย์ Don Chedi										
34 ศรีประจันต์ Si Phrachan										
35 อู่ทอง U Thong									538.5	+ 14.3
36 บางปลาม้า Bang Pa Ma									397.2	-107.5
37 สองพี่น้อง Song Phi Nong									636.8	+167.3
38 อ่างทอง ANG THONG		22.0			1.8			23.8	705.4	- 36.0
39 ไชโย Chaiyo									421.0	-332.6
40 ไชโย Chaiyo									568.7	- 66.4
41 วิเศษชัยชาญ Wiset Chai Chan		20.3		3.5				23.8	634.4	-107.5
42 ป่าโมก Pa Mok									535.1	-144.9
43 สระบุรี SARABURI				5.7				5.7	848.0	-130.2
44 พระพุทธบาท Phra Phutthabat		3.2						3.2		
45 บ้านหมอ Ban Mo									664.0	-143.0
46 เสาไห้ Sao Hai									990.3	- 4.0
47 แก่งคอย Kaeng Khoi		3.3	3.1	4.1				10.5	798.9	-155.0
48 หนองแค Nong Khae		2.8		7.8	17.6			28.2	932.2	+ 25.4
49 พระนครศรีอยุธยา PHRA NAKHON SI AYUTTHAYA									408.1	-269.7
50 ท่าเรือ Tha Rua		4.5		0.9				5.4	779.2	-203.5
51 ผักไห่ Phak Hai									647.6	-148.8
52 บางบาล Bang Ban				9.5				9.5	724.6	-104.5
53 เสนา Sena				39.6				39.6	528.5	-289.5
54 บางไทร Bang Sai		3.0		8.8				11.8	632.3	-212.3

สถานีฝน	Station	วันที่และจำนวนน้ำฝนเป็นมิลลิเมตร Date and amount of rainfall in millimeters สิงหาคม August 21	22	23	24	25	26	27	ฝนรวม มม. Total rainfall mm.	ฝนรวมตั้งแต่ 1 มกราคม Accumulative rainfall since 1 January ปริมาณ มม. Amount mm.	สูงต่ำกว่าปกติ Above or below Normal
55 บางปะอิน	Bang Pa-in		2.9		5.5				8.4	568.2	-194.8
56 ปทุมธานี	PATHUM THANI									281.3	
57 หนองเสือ	Nong Sua		6.6	2.5	12.4				21.5	715.7	-166.7
58 ธัญบุรี	Thanyaburi									317.1	
59 รังสิต	Rangsit			9.1	2.7				11.8	521.1	-333.9
60 ลำลูกกา	Lam Luk Ka			31.0					31.0	816.6	+ 37.1
61 นนทบุรี	NONTHABURI										
62 บางบัวทอง	Bang Bua Thong			6.9					6.9	649.6	- 89.2
63 ธนบุรี	THON BURI										
64 ตลิ่งชัน	Taling Chan										
65 บางขุนเทียน	Bang Khun Thian										
66 ราษฎร์บูรณะ	Rat Burana										
67 กรุงเทพมหานคร	BANGKOK METROPOLIS		T	5.0		T	0.4	T	5.4	858.4	+ 16.1
68 สนามบินดอนเมือง	Don Muang Airport*		T	7.8	T	T	T		7.8	807.7	- 36.5
69 บางเขน	Bang Khen		3.4	9.1	T		0.3		12.8	780.7	- 35.3
70 มีนบุรี	Min Buri									191.1	
71 ลาดกระบัง	Lat Krabang			12.7					12.7	262.6	
72 ศูนย์วิจัยบางนา	Bangk Na*		T	2.3			T		2.3	745.2	
73 กาญจนบุรี	KANCHANABURI*		T	2.5		T	T	T	2.5	581.3	+ 22.7
74 สังขละบุรี	Sangkhla Buri										
75 เพชรบูรณ์	Pilok										
76 ทองผาภูมิ	Thong Pha Phum*	1.7	20.8	1.4	12.9	3.5	37.7	1.8	79.8	1064.8	-117.3
77 ศรีสวัสดิ์	Si Sawat										
78 ไทรโยค	Sai Yok										
79 พนมทวน	Phanom Thuan	3.4	1.0	T	T				4.4	495.9	+120.4
80 ท่าม่วง	Tha Muang									577.1	+113.2
81 นครปฐม	NAKHON PATHOM		5.0	1.2					6.2	558.7	-101.8
82 บางเลน	Bang Len	1.9		4.7					6.6	564.8	- 51.5
83 นครชัยศรี	Nakhon Chaisi		2.1	1.5					3.6	663.9	+120.2
84 ราชบุรี	RATCHABURI									142.9	
85 บ้านโป่ง	Ban Pong		T			T			T	699.7	+162.6
86 โพธาราม	Photharam									750.0	+103.6
87 ดำเนินสะดวก	Damnoen Saduak										
88 ปากท่อ	Pak Tho				8.2				8.2	647.2	+ 57.1
89 สมุทรสงคราม	SAMUT SONGKHRAM									715.3	+210.4
90 บางคณฑี	Bang Khonthi									647.6	+ 51.9
91 อัมพวา	Amphawa									613.5	+ 57.5
92 สมุทรสาคร	SAMUT SAKHON			0.5					0.5	661.3	- 42.9
93 กระทุ่มแบน	Kratum Baen									724.5	+ 30.2
94 สมุทรปราการ	SAMUT PRAKAN		30.2						30.2	961.5	+176.1
95 บางพลี	Bang Phli									792.9	- 57.2

สถานีฝน	Station	วันที่และจำนวนน้ำฝนเป็นมิลลิเมตร Date and amount of rainfall in millimeters สิงหาคม August							ฝนรวม มม. Total rainfall mm.	ฝนรวมตั้งแต่ 1 มกราคม Accumulative rainfall since 1 January	
		21	22	23	24	25	26	27		ปริมาณ Amount mm.	สูงต่ำกว่าปกติ Above or below Normal
ภาคตะวันออก	**EASTERN PART**										
1 นครนายก	NAKHON NAYOK			27.8	8.9				36.7	1379.9	+130.1
2 บ้านนา	Ban Na		7.5	16.5		31.8			55.8	1007.7	-280.9
3 ปากพลี	Pak Phli			5.3	8.2				13.5	846.1	-446.2
4 องครักษ์	Ongkharak		5.0		4.9				9.9	971.0	-126.6
5 ปราจีนบุรี	PRACHIN BURI*		1.8	36.7	22.2	8.3			69.0	1184.8	-217.6
6 ประจันตคาม	Prachantakham			83.4	33.8				117.2	990.8	-207.5
7 บ้านสร้าง	Ban Sang			30.5					30.5	917.8	-85.2
8 ศรีมหาโพธิ	Si Maha Phot		64.8	19.1	18.0				101.9	1243.2	+111.0
9 กบินทร์บุรี	Kabin Buri*	T	20.8	3.4	20.2	49.6	T		94.0	1226.6	+188.6
10 สระแก้ว	Sa Kaeo										
11 วัฒนานคร	Watthana Nakhon			15.7	5.2				20.9	845.4	-131.1
12 อรัญประเทศ	Aranyaprathet*		2.2	22.7	0.1	0.9	1.6		27.5	337.4	- 91.1
13 ละหิงเทรา	LAHACHOENGSAO		18.2	23.2					41.4	702.9	- 60.3
14 บ้านโพธิ์	Ban Pho			36.4					36.4	560.9	-138.2
15 ชลบุรี	CHON BURI*	0.1	2.5	9.3			T		11.9	897.7	+145.9
16 พานทอง	Phan Thong		26.1	16.0					42.1	679.6	+ 27.3
17 บ้านบึง	Ban Bung									632.9	-386.0
18 เกาะสีชัง	Ko Sichang*	T	4.3	6.3	T				10.6	1085.0	+456.3
19 ศรีราชา	Si Racha			11.7			T		11.7	898.9	+296.9
20 สัตหีบ	Sattahip*		T	T	T	T	T		T	849.6	+157.7
21 ระยอง	RAYONG		2.1						2.1	252.1	-525.2
22 บ้านค่าย	Ban Khai		10.1						10.1	789.6	+ 1.7
23 แกลง	Klaeng		T	2.0					2.0	590.7	-151.5
24 จันทบุรี	CHANTHABURI*	0.7	36.0	1.4	3.6	T	1.1	0.1	42.9	2123.2	+ 16.7
25 ท่าใหม่	Tha Mai		25.3						25.3	1639.6	-147.6
26 มะขาม	Makham									903.3	- 95.2
27 ตราด	TRAT		3.0	7.2	6.4		21.3		37.9	3029.1	+423.8
28 เขาสมิง	Khao Saming		16.5	1.6	3.4		25.9		47.4	2568.1	+894.8
29 แหลมงอบ	Laem Ngop		0.3						0.3	923.9	
30 คลองใหญ่	Klong Yai*	30.3	8.2	12.1	10.6	1.3	172.2	6.7	241.4	3297.1	- 71.8
ภาคใต้	**SOUTHERN PART**										
1 เพชรบุรี	PHETCHABURI									733.8	+200.4
2 บ้านแหลม	Ban Laem										
3 บ้านลาด	Ban Lat									699.2	-124.7
4 ท่ายาง	Tha Yang									366.4	- 22.9
5 ชะอำ	Cha-am									574.2	+165.4
6 ประจวบคีรีขันธ์	PRACHUAP KHIRI KHAN*	2.1	3.9	2.7	15.2	9.2	12.9	0.3	46.3	766.1	+186.0
7 หัวหิน	Hua Hin*		T	0.1	0.6	0.3	0.3	T	1.3	663.0	+192.8
8 ปราณบุรี	Pran Buri									384.2	
9 ชุมพร	CHUMPHON*	8.2	90.2	13.2	22.8	6.9	19.5	23.8	184.6	1521.7	+480.3

สถานีฝน	Station	วันที่และจำนวนน้ำฝนเป็นมิลลิเมตร Date and amount of rainfall in millimeters							ฝนรวม มม. Total rainfall mm.	ฝนรวมตั้งแต่ 1 มกราคม Accumulative rainfall since 1 January	
		สิงหาคม August								ปริมาณ มม. Amount mm.	สูงต่ำกว่าปกติ Above or below Normal
		21	22	23	24	25	26	27			
10 ท่าแซะ	Tha Sae	31.0	19.9	15.2	24.8		21.3		112.2	609.8	-480.8
11 สวี	Sawi	17.0	42.3	10.5	5.6		25.5		100.9	1332.9	+473.6
12 หลังสวน	Lang Suan		21.2						21.2	371.6	-419.4
13 สุราษฎร์ธานี	SURAT THANI*	1.0	8.3	1.0	7.0	3.0	2.8	T	23.1	802.5	+ 66.2
14 ไชยา	Chaiya		23.2	2.7	14.4	3.5			43.8	549.7	- 58.5
15 เกาะสมุย	Ko Samui*		12.9		11.3	T			24.2	882.2	+307.5
16 พุนพิน	Phunphin	4.5	6.8	0.6	9.2	1.2	1.7		24.0	869.5	+150.7
17 ท่าฉาง	Tha Chang			22.0		12.0			34.0	631.3	-376.5
18 กาญจนดิษฐ์	Kanchanadit										
19 บ้านนาสาร	Ban Na San										
20 นครศรีธรรมราช	NAKHON SI THAMMARAT*	T	2.5		0.1	2.9	4.0	5.4	14.9	614.5	-259.6
21 สิชล	Sichon	5.2	4.1						9.3	299.0	-448.2
22 ท่าศาลา	Tha Sala		4.7		1.5				6.2	539.6	-16.4
23 ฉวาง	Chawang									114.6	
24 ทุ่งสง	Thung Song		18.7						18.7	687.7	-194.9
25 ร่อนพิบูลย์	Ron Phibun									340.5	-371.0
26 ปากพนัง	Pak Phanang									294.4	-340.4
27 พัทลุง	PHATTHALUNG									130.0	
28 ควนขนุน	Khuan Khanun										
29 ปากพยูน	Pak Phayun										
30 เขาชัยสน	Khao Chaison										
31 สงขลา	SONGKHLA*									374.7	-360.9
32 รัตภูมิ	Rattaphum									554.1	
33 หาดใหญ่	Hat Yai			T		3.4			3.4	397.3	
34 สะเดา	Sadao										
35 ปัตตานี	PATTANI*									422.2	- 79.0
36 หนองจิก	Nong Chik										
37 ยะหริ่ง	Yaring										
38 มายอ	Mayo									247.2	
39 โคกโพธิ์	Khok Pho									464.4	
40 ปะนาเระ	Panare										
41 ยะลา	YALA										
42 ยะหา	Yaha									651.6	
43 รามัน	Raman									181.7	
44 บันนังสตา	Bannang Satar									675.9	
45 เบตง	Betong									109.9	
46 นราธิวาส	NARATHIWAT*			35.6	19.8	T		T	55.4	765.5	
47 ยี่งอ	Yi-ngo			22.7					22.7	739.4	-263.7
48 ระแงะ	Rangae									703.9	
49 ตากใบ	Tak Bai			29.8					29.8	178.0	
50 สุไหงโกลก	Sungai Kolok									144.2	

สถานีฝน	Station	วันที่และจำนวนน้ำฝนเป็นมิลลิเมตร Date and amount of rainfall in millimetres							ฝนรวม มม. Total rainfall mm.	ฝนรวมตั้งแต่ 1 มกราคม Accumulative rainfall since 1 January	
		สิงหาคม August								ปริมาณ มม. Amount mm.	สูงต่ำกว่าปกติ Above or below Normal
		21	22	23	24	25	26	27			
51 ระนอง	RANONG	13.8	49.5	46.6	37.5	25.3	7.1	18.1	197.9	3158.7	+317.8
52 กระบุรี	Kra Buri	34.7	52.4	13.9	19.6				120.6	1235.9	
53 พังงา	PHANGNGA		23.8		8.5	15.7			48.0	1154.7	
54 ตะกั่วป่า	Takua Pa	0.3	41.0	12.4	6.5	9.5	6.0	0.1	75.8	3001.5	
55 กะปง	Kapong	17.4	64.7	18.4	6.7	19.9			127.1	3476.4	
56 ท้ายเหมือง	Thai Muang		21.1	4.5	2.9	5.4	19.2		53.1	2134.9	
57 ตะกั่วทุ่ง	Takua Thung	7.1	31.0		18.6	23.0	36.8		116.5	1994.8	
58 ทับปุด	Thap Put	1.5	14.0			10.6	32.8		58.9	1692.4	
59 ภูเก็ต	PHUKET*	T	0.3			8.6	3.5	15.9	28.3	1289.1	- 51.1
60 สนามบินภูเก็ต	Phuket Airport*	1.4			0.8	9.0	11.5	15.7	38.4	1609.6	+ 59.9
61 กระบี่	KRABI		24.4		0.6				25.0	1219.0	
62 อ่าวลึก	Ao Luk	T	19.3		8.1	5.8	18.5		51.7	1575.7	
63 คลองท่อม	Khlong Tom					6.2	15.7		21.9	1494.2	
64 ตรัง	TRANG				0.6	9.1	5.1	12.5	27.3	1371.4	- 4.7
65 สนามบินตรัง	Trang Airport*										
66 สิเกา	Sikao					9.6			9.6	1407.8	
67 ย่านตาขาว	Yan Ta Khao									1206.3	
68 ปะเหลียน	Palian									1134.8	
69 สตูล	SATUN		0.1			25.0	1.7		26.8	1046.9	
70 ทุ่งหว้า	Thung Wa				8.2				8.2	1066.7	

สถานีฝน	Station	วันที่และจำนวนน้ำฝนเป็นมิลลิเมตร Date and amount of rainfall in millimeters							ฝนรวม มม. Total rainfall mm.	ฝนรวมตั้งแต่ 1 มกราคม Accumulative rainfall since 1 January	
		สิงหาคม August								ปริมาณ มม. Amount mm.	สูงต่ำกว่าปกติ Above or below Normal
		21	22	23	24	25	26	27			
กรุงเทพมหานคร	**BANGKOK METROPOLIS**										
1 สถานีเครื่องรับส่งวิทยุนนทบุรี	Overseas Radio Receiving Station	T								631.9	
2 ร.ร. การช่างนนทบุรี	Nonthaburi Trade School		1.4	4.6					6.0	324.5	
3 พลังงานปรมาณูแห่งชาติ	Atomic Energy For Peace		4.4	8.7			0.2	T	13.3	458.1	
4 กองกำกับการรถวิทยุฯ	MMP. Sub Division Car Center									423.3	
5 วิทยาลัยครูจันทรเกษม	Chankasem College Education				8.2				8.2	483.1	
6 การไฟฟ้าฝ่ายผลิต	Electrical Supply Authority									245.3	
7 ศูนย์ฝึกการบินพลเรือน	Civil Aviation Training Center									125.3	
8 ร.ร. โยธินบูรณะ	Yothin Burana School										
9 สถานีรถไฟบางปำหรุ	Bang Bamru Railway Station										
10 ร.ร. พาณิชการสยาม	Siam Commercial School									256.1	
11 ร.ร. การประชาสัมพันธ์	Public Relation School			13.4					13.4	557.4	
12 ร.ร. สามเสนนอก	Sam Sen Nok School			14.9					14.9		
13 มหาวิทยาลัยรามคำแหง	Ramkhamhaeng University			20.2					20.2	531.6	
14 ร.ร. ศรีอุดัย	Sri Udai School									675.1	
15 ร.ร. จิตรลดา	Chitlada School										
16 เขตบางกะปิ	Bangkapi Boundary										
17 เขตหนองจอก	Nong Chok Boundary		2.3	41.3	1.7				45.3	694.5	
18 กระทรวงศึกษาธิการ	Ministry of Education			4.8					4.8	322.2	
19 ร.ร. ช่างกลวิทยา	Changkol Vitthaya School			8.8					8.8	469.3	
20 ร. 1 พัน 2 รอ.	Second Infantry Battalion										
21 บ้านมนังคศิลา	Ban Manangkha Sila			4.7					4.7	384.2	
22 ร.ร. โยสิทสโมสร	Kosit Samosorn School			3.2					3.2	683.8	
23 ประตูน้ำปทุมวัน	Pathumvan Irr.			2.9					2.9	600.9	
24 ร.ร. เฉลิมสาสน์ศึกษา	Chaloemsart Suksa School			10.2					10.2	265.6	
25 วิทยาลัยเพาะช่าง	Poh Chang College			6.4					6.4	196.9	
26 ร.ร. มาเตร์เดอี	Mater Dei School			4.3					4.3	485.5	
27 สถานีจ่ายไฟฟ้าบางกะปิ	Sup Center of Electrial Supply-Bangkapi			13.6					13.6	474.0	
28 วิทยาลัยพาณิชการธนบุรี	Thonburi Commercial College						T		T	500.5	
29 วิทยาลัยครูบ้านสมเด็จ	Banscmdet Teacher College			3.6					3.6	157.6	
30 เขตคลองสาน	Khlong San Boundary	T									
31 ร.ร. เตรียมทหาร	Armed Force Academy Preparatory-School			1.3			0.2		1.5	507.4	
32 ร.ร. กรุงเทพคริสเตียน	Bangkok Christian College			2.5					2.5	680.6	
33 ร.ร. ศรีวิกรม์	Srivikorn School			5.2					5.2	97.3	
34 ประตูน้ำพระโขนง	Prakhanong Irr.		T	4.3					4.3	526.4	
35 ร.ร. สมชิดศึกษา	Somchit Suksa School										
36 ร.ร. ยานนาวาวิทยาคม	Yannawa Vitthayakhom School									307.8	
37 ร.ร. พระโขนง	Prakhanong School										
38 ร.ร. ช่องนนทรี	Chong Nonthri School									652.2	

อุณหภูมิสูงสุดและต่ำสุดประจำวันที่ ๒๑ – ๒๗ สิงหาคม ๒๕๒๑

Daily Max. and Min. Temperature 21 – 27 August 1978

สถานี	Station	อุณหภูมิสูงสุดและต่ำสุดเป็นองศา ซ. Max. and Min. Temperature in degree C.							เฉลี่ยสูงสุดต่ำสุด Average Max. Min.	เฉลี่ยในสัปดาห์ Weekly Mean	ค่าปกติประจำเดือน Monthly Normal
		21	22	23	24	25	26	27			
ภาคเหนือ	**NORTHERN PART**										
1 เชียงราย	CHIANG RAI	32.4 23.5	32.7 21.5	32.8 22.5	33.4 23.4	30.4 21.9	31.9 23.4	34.2 22.8	32.4 22.7	27.5	26.6
2 แม่ฮ่องสอน	MAE HONG SON	32.0 23.8	32.0 23.2	33.4 24.2	33.2 24.5	32.4 24.4	32.0 23.7	31.4 23.5	32.3 23.9	28.1	27.0
3 เชียงใหม่	CHIANG MAI	31.0 24.6	33.2 24.3	33.4	33.4 24.5	31.5 25.6	31.4 24.6	32.6 24.4	32.4 24.7	28.5	27.0
4 น่าน	NAN	29.9 24.2	34.3 25.3	34.3 22.8	32.2 24.5	29.2 24.5	33.1 24.4	32.6 24.2	32.1 24.3	28.2	27.6
5 ท่าวังผา	Tha Wang Pha	31.0 23.5	34.7 24.5	32.0 22.7	32.2 23.6	29.3 24.2	33.1 24.5	32.9 24.5	32.2 23.9	28.0	
6 ลำปาง	LAMPANG	32.6 23.8	34.4 23.4	32.8 23.8	34.2 23.4	30.0 24.4	33.0 23.8	33.6 22.5	32.9 23.6	28.3	27.6
7 แม่สะเรียง	Mae Sariang	27.3 23.3	31.8 22.7	32.8 23.2	33.9 23.5	31.8 23.3	30.6 23.0	32.1 22.7	31.5 23.1	27.3	26.7
8 แพร่	PHRAE	31.2 24.8	34.4 23.9	33.8 24.8	33.5 24.0	30.8 24.7	32.4 24.2	32.8 23.2	32.7 24.2	28.5	27.4
9 อุตรดิตถ์	UTTARADIT	32.1 25.5	34.6 24.5	34.4 24.8	33.5 25.2	31.9 24.3	32.4 24.5	33.2 24.0	33.2 24.7	28.9	28.2
10 ตาก	TAK	31.5 26.3	33.2 25.1	35.0 25.2	35.2 25.3	31.7 25.6	33.1 23.7	34.1 24.2	33.4 25.1	29.3	28.3
11 เขื่อนภูมิพล	Bhumibol Dam	30.6 26.2	32.2 26.5	35.5 23.2	33.4 25.5	32.0 24.6	32.7 24.7	33.7 24.3	32.9 25.0	28.9	27.9
12 พิษณุโลก	PHITSANULOK	32.2 24.8	33.7 25.8	34.1 25.5	32.4 25.3	30.5 25.8	32.7 24.8	33.4 24.2	32.7 24.8	28.8	28.4
13 แม่สอด	Mae Sot	27.0 23.6	30.0 23.1	31.5 23.5	32.0 23.9	26.7 22.6	28.3 23.0	29.7 22.4	29.3 23.2	26.3	26.[illegible]
14 เพชรบูรณ์	PHETCHABUN	29.7 24.2	33.0 24.0	32.8 24.3	31.8 24.4	30.2 25.0	31.9 23.8	32.9 23.3	31.8 24.1	27.9	27.3
15 หล่มสัก	Lom Sak	30.4 24.4	34.2 23.9	33.5 24.5	31.8 24.6	29.2 24.5	31.2 23.5	23.6	31.7 24.1	27.9	
16 วิเชียรบุรี	Wichian Buri	32.1 24.1	32.2 25.2	33.3 23.8	32.0 23.6	30.0 24.4	31.6 24.0	31.1 23.6	31.8 24.1	27.9	
ภาคตะวันออกเฉียงเหนือ	**NORTHEASTERN PART**										
1 หนองคาย	NONG KHAI	31.6 24.7	32.3 23.2	32.9 24.4	31.1 23.7	29.5 23.5	33.3 24.8	32.5 25.7	31.9 24.3	28.1	27.8
2 เลย	LOEI	31.3 24.5	31.9 23.5	32.6 22.3	31.7 23.2	27.1 24.2	32.6 22.7	32.2 23.5	31.4 23.4	27.4	27.3
3 อุดรธานี	UDON THANI	30.0 25.4	32.0 24.9	33.1 24.1	28.5 24.7	28.0 22.9	33.7 24.2	32.4 25.0	31.1 24.5	27.8	27.9
4 สกลนคร	SAKON NAKHON	27.8 23.0	32.7 25.0	32.4 24.7	29.7 25.2	30.4 23.3	32.3 25.2	33.1 25.5	31.2 24.6	27.9	27.6
5 นครพนม	NAKHON PHANOM	26.6 23.5	31.6 22.8	32.7 23.7	31.3 24.5	30.1 24.0	32.4 23.2	33.2 24.2	31.1 23.7	27.4	27.0
6 มุกดาหาร	Mukdahan	26.4 25.7	32.7 25.1	32.0 24.3	29.6 23.9	29.5 23.2	31.7 24.4	31.8 24.7	30.5 24.5	27.5	27.7
7 ขอนแก่น	KHON KAEN	31.3 25.0	32.7 23.6	33.7 24.9	31.7 24.9	28.6 24.6	32.8 23.0	32.3 24.0	31.9 24.3	28.1	28.1
8 โกสุมพิสัย	Kosum Phisai	30.3 25.7	32.0 23.3	32.9 24.6	32.0 24.6	27.9 25.1	32.2 23.4	23.6	31.2 24.4	27.8	
9 ร้อยเอ็ด	ROI ET	32.1 26.0	32.2 24.4	31.1 24.9	29.8 24.8	27.9 25.0	31.5 23.8	31.3 24.4	30.8 24.8	27.8	28.0
10 ชัยภูมิ	CHAIYAPHUM	31.1 24.7	32.3 24.5	32.0 23.4	32.1 23.6	31.5 24.4	31.1 23.7	32.5 23.2	31.8 23.9	27.9	27.4
11 อุบลราชธานี	UBON RATCHATHANI	28.8 25.2	31.5 23.8	31.4 24.5	31.2 25.0	29.4 24.8	31.7 24.5	31.7 24.8	30.8 24.7	27.8	27.8
12 สุรินทร์	SURIN	32.2 24.3	33.6 24.3	32.3 23.5	33.2 23.6	31.5 24.4	31.6 23.6	34.4 24.0	32.7 24.0	28.3	27.8
13 ท่าตูม	Tha Tum	30.1 25.5	32.1 25.0	31.8 24.5	32.8 24.4	25.3 25.0	31.4 24.0	24.3	30.6 24.7	27.6	
14 นางรอง	Nang Rong	31.7 25.4	32.8 25.4	33.2 24.3	32.5 23.8	31.7 22.9	30.2 24.4	24.0	32.0 24.3	28.2	

สถานี	Station	อุณหภูมิสูงสุดและต่ำสุดเป็นองศา ซ. Max. and Min. Temperature in degree C.							เฉลี่ยสูงสุด ต่ำสุด	เฉลี่ยในสัปดาห์	ค่าปกติประจำเดือน
		21	22	23	24	25	26	27	Average Max. Min.	Weekly Mean	Monthly Normal
15 นครราชสีมา	NAKHON RATCHASIMA	33.4 24.4	34.9 24.6	34.5 23.1	34.7 22.2	32.7 23.0	32.5 23.5	35.2 22.9	34.0 23.4	28.7	28.1
16 ไชยภูมิ	Chok Chai	31.9 25.0	31.8 25.3	34.4 24.3	32.7 24.3	32.1 24.0	31.3 24.0	23.9	32.4 24.4	28.4	
ภาคกลาง	**CENTRAL PART**										
1 นครสวรรค์	NAKHON SAWAN	32.8 24.2	33.6 24.3	34.1 23.7	33.9 23.8	31.3 25.1	33.1 22.9	33.1 24.4	33.1 24.1	28.6	28.7
2 ลพบุรี	LOP BURI	32.8 25.4	32.7 25.4	32.2 24.4	32.6 24.7	30.4 24.9	31.4 24.5	33.0 25.1	32.2 24.9	28.5	28.1
3 สุพรรณบุรี	SUPHAN BURI	33.0 24.4	34.0 25.5	32.7 24.0	32.5 23.7	33.4 24.8	32.2 24.0	33.9 24.4	33.1 24.4	28.8	28.7
4 กาญจนบุรี	KANCHANABURI	32.3 25.1	33.3 26.0	33.4 25.3	31.1 23.9	32.9 24.4	31.3 24.6	31.6 25.3	32.3 24.9	28.6	28.4
5 ทองผาภูมิ	Thong Pha Phum	29.2 23.5	27.9 23.5	27.9 22.6	27.2 23.1	28.9 23.2	26.6 22.8	29.3 23.0	28.1 23.1	25.6	
6 สนามบินดอนเมือง	Don Muang Airport	33.0 27.0	33.8 28.0	34.0 27.2	33.1 26.3	33.3 27.1	32.0 26.8	33.8 27.0	33.3 27.1	30.2	28.7
7 กรุงเทพมหานคร	BANGKOK METROPOLIS	32.0 25.2	32.8 26.6	33.6 26.1	32.4 25.2	33.0 25.6	31.8 25.5	33.0 25.6	32.7 25.7	29.2	28.4
8 ศูนย์วิจัย ฯ บางนา	Bang Na	31.8 24.8	33.0 26.2	32.9 26.0	32.2 25.1	32.5 25.0	31.4 25.1	32.0 25.2	32.3 25.3	28.8	
ภาคตะวันออก	**EASTERN PART**										
1 ปราจีนบุรี	PRACHIN BURI	31.0 25.7	32.0 26.5	32.0 25.5	31.4 24.5	32.0 25.2	30.7 25.4	31.5 25.5	31.5 25.5	28.5	28.1
2 กบินทร์บุรี	Kabin Buri	30.6 24.2	32.3 25.0	32.1 23.6	31.8 23.8	30.8 24.0	31.0 23.0	31.6 25.0	31.5 24.1	27.8	
3 อรัญประเทศ	Aranyaprathet	31.0 24.5	32.2 24.7	30.5 22.9	31.0 23.0	31.4 24.4	30.5 24.4	31.4 24.8	31.1 24.1	27.6	27.9
4 ชลบุรี	CHON BURI	33.1 25.8	33.4 26.5	31.9 25.8	31.4 24.4	31.9 25.9	32.6 26.3	32.2 26.6	32.4 25.9	29.1	28.2
5 เกาะสีชัง	Ko Si Chang	31.8 27.1	31.3 27.7	30.9 26.4	30.0 25.2	30.5 26.8	26.2		31.5 26.5	29.0	28.6
6 สัตหีบ	Sattahip	32.3 26.5	33.8 26.4	31.5 26.6	32.3 27.2	32.0 26.5	31.5 26.8	32.5 26.7	32.3 26.7	29.5	29.2
7 ระยอง	RAYONG										
8 จันทบุรี	CHANTHABURI	30.8 25.8	31.5 25.4	29.7 22.8	30.2 24.8	30.5 25.9	30.2 26.6	31.5 25.8	30.6 25.2	27.9	27.3
9 คลองใหญ่	Khlong Yai	31.7 26.5	30.7 24.5	29.9 25.8	29.7 24.7	29.5 25.2	29.2 26.3	23.6	30.1 25.2	27.7	26.7
ภาคใต้	**SOUTHERN PART**										
1 หัวหิน	Hua Hin	33.2 24.9	34.0 25.9	32.8 25.2	31.7 25.7	31.5 24.8	31.1 24.5	31.7 25.0	32.3 25.1	28.7	28.4
2 ประจวบคีรีขันธ์	PRACHUAP KHIRI KHAN	32.5 25.7	30.5 24.4	26.3 23.9	28.3 24.3	28.2 23.8	30.5 24.4	27.6 25.0	29.4 24.5	27.0	27.9
3 ชุมพร	CHUMPHON	30.9 24.7	25.4 24.2	27.7 23.3	30.2 23.3	30.1 23.2	29.9 24.4	28.9 24.0	29.0 23.9	26.5	27.2
4 สุราษฎร์ธานี	SURAT THANI	33.2 23.5	28.9 24.0	29.4 23.1	32.5 23.8	31.5 23.0	32.2 23.9	32.6 23.2	31.5 23.5	27.5	27.8
5 เกาะสมุย	Ko Samui	32.8 26.3	30.0 26.6	28.5 24.5	32.3 26.1	30.8 24.4	31.8 26.0	31.6 26.1	31.1 25.7	28.4	
6 นครศรีธรรมราช	NAKHON SI THAMMARAT	35.9 23.0	33.5 24.9	33.8 23.6	37.4 24.6	32.7 25.0	33.6 24.6	33.2 24.8	34.3 24.4	29.4	27.9
7 สงขลา	SONGKHLA	34.0 25.1	33.9 25.3	34.9 24.7	35.6 24.9	31.8 25.5	34.3 25.3	34.8 25.4	34.2 25.2	29.7	28.3
8 ปัตตานี	PATTANI	34.0 23.4	33.0 22.8	34.4 22.4	35.0 24.0	31.0 24.0	33.6 23.8	34.0 23.4	33.6 23.4	28.5	27.8
9 นราธิวาส	NARATHIWAT	33.8 24.5	34.1 24.0	35.1 25.0	33.2 23.5	32.8 24.0	34.4 23.9	34.5 24.0	34.0 24.1	29.0	27.3
10 ระนอง	RANONG	29.4 24.9	25.8 24.1	27.2 23.3	28.6 22.8	29.9 22.9	29.7 24.4	28.9 24.4	28.5 23.8	26.2	26.4
11 ภูเก็ต	PHUKET	31.4 26.5	31.2 26.1	31.8 26.9	31.9 25.5	31.1 26.9	30.3 25.0	30.7 23.9	31.2 25.8	28.5	27.5
12 สนามบินภูเก็ต	Phuket Airport	30.6 27.0	29.7 26.5	30.6 26.2	31.0 26.9	31.4 25.0	30.5 25.5	31.0 25.9	30.7 26.1	28.4	27.4
13 สนามบินตรัง	Trang Airport	31.2 23.4	32.0 23.6	32.2 24.5	32.7 23.5	31.2 25.0	31.5 23.5	31.8 24.1	31.8 23.9	27.9	27.2

แก้ไขเพิ่มเติมรายงานจำนวนน้ำฝนเนื่องจากได้รับรายงานภายหลัง สำหรับรายงานอากาศประจำสัปดาห์ ฉบับที่ ๓๓/๒๕๒๑

Corrections for late rainfall data reports in weekly weather report No. 33/1978

สถานีฝน Station		วันที่และจำนวนน้ำฝนเป็นมิลลิเมตร Date and amount of rainfall in millimeters สิงหาคม August							รวม mm. Total rainfall mm.	ฝนสะสมตั้งแต่ 1 มกราคม Accumulative rainfall since 1 January ปริมาณ มม. Amount mm.	สูงหรือต่ำกว่าปกติ Above or below Normal
		14	15	16	17	18	19	20			
	ภาคเหนือ NORTHERN PART										
2	แม่สาย Mae Sai							28.1	54.6	1365.2	+307.9
23	แม่แตง Mae Taeng							5.9	25.9	783.5	+ 79.5
26	ดอยสะเก็ด Doi Saket							12.1	64.8	770.8	+120.6
28	ห้างดง Hang Dong							18.5	70.3	1075.9	+467.7
33	ลำพูน LAMPHUN							3.4	29.7	842.2	+336.4
46	เดนชัย Den Chai							19.3	46.[illegible]	940.2	+163.9
72	พรหมพิราม Phrom Phiram							17.2	160.0	831.6	+262.4
73	วังทอง Wang Thong							9.3	62.3	930.8	+102.4
75	กำแพงเพชร KAMPHAENGPHET							2.4	28.7	743.8	+ 96.3
87	ชนแดน Chon Daen							9.7	115.7	1060.0	+306.6
	ภาคตะวันออกเฉียงเหนือ										
7	ศรีเชียงใหม่ Si Chiang Mai							10.0	66.4	1428.5	+166.4
9	โพนพิสัย Phon Phisai							[illegible].5	127.1	1483.4	+228.1
10	บึงกาฬ Bung Kan						36.2	4.1	138.2	2802.0	+981.5
11	เซกา Seka							43.5	148.9	1553.1	+245.5
13	เพ็ญ Phen							43.2	207.4	1285.5	+404.5
15	หนองหาร Nong Han							62.0	111.2	1147.1	+300.3
19	สว่างแดนดิน Sawang Daen Din							36.8	92.5	2154.6	+ 22.0
20	ธาตุพนม Phanna Nikhom							60.0	163.8	1163.2	+ 92.4
22	บ้านแพง Ban Phaeng						12.9	12.9	28.7	2703.5	+645.2
23	ท่าอุเทน Tha Uthen							30.7	98.9	2082.5	+490.3
88	ขุขันธ์ KhuKhan							15.2	50.4	826.4	+ 86.0
89	ขุนหาญ Khun Han							26.0	77.7	1501.5	+685.7
	ภาคกลาง CENTRAL PART										
3	ชุมแสง Chumsaeng							24.5	47.5	804.9	+126.2
79	พนมทวน Phanom Thuan					3.9		T	11.2	491.5	+138.5
83	นครชัยศรี Nakhon Chaisi							9.8	21.9	660.3	+156.7
85	บ้านโป่ง Ban Pong						11.5	T	32.0	699.7	+210.3
	ภาคตะวันออก EASTERN PART										
8	ศรีมหาโพธิ Si Maha Phot							37.2	61.9	1141.3	+ 80.2
11	วัฒนานคร Watthana Nakhon							30.7	35.4	824.5	- 94.0
13	ฉะเชิงเทรา CHACHOENGSAO							3.4	10.0	661.5	- 62.8
27	ตราด TRAT							5.8	215.4	2991.2	+572.4
28	เขาสมิง Khao Saming							2.3	209.7	2520.7	+953.0
	ภาคใต้ SOUTHERN PART										
11	สวี Sawi							7.0	13.8	1232.0	+400.8
55	กะปง Kapong						29.3	16.2	207.9	3349.3	

REMARKS

1. **Meteorological Department's Station** (with * mark). Rainfall observation is performed daily at 07.00 a.m. by the Meteorological Department's personnel. Therefore the daily amount of rainfall in this publication means the total amount of rainfall in 24 hr. period from 07.00 a.m. of the recorded date to 07.00 a.m. of the following day.

2. **Voluntary Rainfall Station** (without * mark) located at District and Province. Rainfall observation is performed daily at 09.00 a.m. by the voluntary observer. The daily amount of rainfall means the total amount of rainfall in 24 hr. period from 09.00 a.m. of the recorded date to 09.00 a.m. of the following day.

3. **Rainfall and Temperature Data.** The daily rainfall and temperature observations are submitted to the Meteorological Department soon after the measurement by the following means :—

   — By radio or telegraph from the Meteorological Department's stations.

   — By telegraph from voluntary rainfall stations.

   Those daily reports generally arrive at the Meteorological Department from about 07.00 a.m. to 07.00 p.m.

4. **Rainfall intensity in 1 day** (24 hours)

Light Rainfall	amounts	0.1 — 10.0 millimetres
Moderate Rainfall	,,	10.1 — 35.0 ,,
Heavy Rainfall	,,	35.1 — 90.0 ,,
Very Heavy Rainfall	,,	90.1 millimetres and above
Blank	represents	No rainfall or observation of rainfall does not arrive in time for publication.
T	,,	Trace or light rainfall with amount less than 0.1 millimetres.

Various Data in this publication are published hurriedly to service the user. Therefore the user should be cautious in using them. If there is any doubts please inquired the Meteorological Statistics Subdivision of the Climatology Division for further informations by dialing the number 3916054 and 3910178.

Meteorological Department
Bangkok Metropolis

Climatology Division

● กำหนดออก สัปดาห์ละ 1 ฉบับ ปีละ 52 ฉบับ

● ค่าบำรุง ฉบับละ 5 บาท ปีละ 150 บาท

● การบอกรับ ติดต่อที่กองภูมิอากาศ กรมอุตุนิยมวิทยา

โทร. 3916054

พิมพ์ที่โรงพิมพ์กรมอุตุนิยมวิทยา กระทรวงคมนาคม กรุงเทพมหานคร

นายสมิทธ ธรรมสโรช ผู้พิมพ์ผู้โฆษณา 2521

M06-1/593
T364we

กรมอุตุนิยมวิทยา กระทรวงคมนาคม

รายงานอากาศประจำสัปดาห์ ระหว่างวันที่ ๒๘ สิงหาคม – ๓ กันยายน ๒๕๒๑

และ

การคาดหมายลักษณะอากาศ ระหว่างวันที่ ๔ – ๑๐ กันยายน ๒๕๒๑

ฉบับที่ ๓๕/๒๕๒๑

น.อ. ศร. ชจิต บัวจิตติ ร.น.

อธิบดีกรมอุตุนิยมวิทยา

CENTRAL LIBRARY
SEP 11 1978
N.O.A.A.
U. S. Dept. of Commerce

METEOROLOGICAL DEPARTMENT
MINISTRY OF COMMUNICATIONS
BANGKOK, THAILAND

WEEKLY WEATHER REPORT

DURING THE PERIOD 28 AUGUST – 3 SEPTEMBER 1978

AND

WEATHER OUTLOOK

DURING 4 – 10 SEPTEMBER 1978

No.35/1978

Capt. Kajit Buajitti R.T.N.

Director – General

หมายเหตุ

1. **สถานีของกรมอุตุนิยมวิทยา** (มีเครื่องหมาย *) ทำการตรวจวัดจำนวนฝน ตกเวลา 07.00 น. ทุกวัน โดยเจ้าหน้าที่ของกรมอุตุนิยมวิทยา ดังนั้น จำนวนฝนรายวันในรายงานเล่มนี้ หมายถึงปริมาณฝนรวมในช่วงเวลา 24 ชั่วโมง ตั้งแต่เวลา 07.00 น. ของวันที่แจ้งไว้ในรายงาน จนถึงเวลา 07.00 น. ของวันรุ่งขึ้น

2. **สถานีฝนอำเภอและจังหวัด** (ไม่มีเครื่องหมาย *) ทำการ ตรวจวัด จำนวนฝนตกเวลา 09.00 น. ทุกวัน โดยเจ้าหน้าที่ ที่อยู่ในอำเภอหรือจังหวัดที่ได้รับแต่งตั้งจากกรมอุตุนิยมวิทยา ดังนั้น จำนวนฝนรายวัน หมายถึงปริมาณฝนรวมในช่วงเวลา 24 ชั่วโมง ตั้งแต่เวลา 09.00 น. ของวันที่แจ้งไว้ในรายงานจนถึงเวลา 09.00 น. ของวันรุ่งขึ้น

3. **ข้อมูลฝนและอุณหภูมิ** ที่พิมพ์ในรายงานเล่มนี้ เป็นข้อมูลที่เจ้าหน้าที่ผู้ทำการตรวจรายงานมายังกรมอุตุนิยมวิทยา ทุกวันภายหลังการตรวจ
   - สถานีของกรมอุตุนิยมวิทยา รายงานทางวิทยุโทรศัพท์หรือโทรเลข
   - สถานีฝนอำเภอและจังหวัด รายงานทางโทรเลข

   รายงานดังกล่าวนี้ กรมอุตุนิยมวิทยา จะได้รับ ตั้งแต่เวลาประมาณ 07.00 น. จนถึงเวลา 19.00 น.

4. **เกณฑ์ฝนใน 1 วัน** (24 ชั่วโมง)

ฝนเล็กน้อย	จำนวนตั้งแต่	0.1 — 10.0 มิลลิเมตร
ฝนปานกลาง	„	10.1 — 35.0 „
ฝนหนัก	„	35.1 — 90.0 „
ฝนตกหนักมาก	„	90.1 มิลลิเมตร ขึ้นไป
ช่องว่าง	หมายความว่า	ไม่มีฝนตกหรือยังไม่ได้รับรายงาน
T	„	ฝนตกน้อยไม่ถึง 0.1 มิลลิเมตร

ข้อมูลต่าง ๆ เหล่านี้ได้ดำเนินการจัดพิมพ์โดยรีบด่วน เพื่อสนองความต้องการแก่ผู้ใช้ จึงยังไม่ได้ทำการตรวจสอบ ฉะนั้น ผู้ใช้จึงควรพิจารณาข้อมูลก่อนที่จะนำไปใช้ หากมีข้อสงสัยประการใด โปรดติดต่อสอบถามเจ้าหน้าที่ งานสถิติอุตุนิยมวิทยา กองภูมิอากาศ โทรศัพท์ 3916054 และ 3910178

กองภูมิอากาศ กรมอุตุนิยมวิทยา
กรุงเทพมหานคร

การคาดหมายลักษณะอากาศใน ๗ วันข้างหน้า
ทั้งแต่วันที่ ๔ – ๑๐ กันยายน ๒๕๒๑
ลักษณะทั่วไป

ลมมรสุมตะวันตกเฉียงใต้บริเวณประเทศไทยจะอ่อนกำลังลงบ้าง

ภาคเหนือ ภาคตะวันออกเฉียงเหนือ ภาคกลาง ภาคตะวันออกรวมทั้งชายฝั่ง	จะมีฝนหรือฝนฟ้าคะนองกระจาย โดยปริมาณของฝนจะลดน้อยลงในระยะครึ่งแรกของสัปดาห์
ภาคใต้ฝั่งตะวันออก	จะมีฝนเป็นแห่ง ๆ ในระหว่างบ่ายถึงค่ำ
ภาคใต้ฝั่งตะวันตก	จะมีฝนหรือฝนฟ้าคะนองกระจาย
กรุงเทพมหานคร	จะมีฝนหรือฝนฟ้าคะนองเป็นแห่ง ๆ ในตอนเย็นหรือค่ำ

กรมอุตุนิยมวิทยา

๔ ก.ย. ๒๕๒๑

Weather outlook for the period 4 - 10 September 1978

General Situation

The southwest monsoon wind over Thailand will slightly weaken.

Northern Part: Northeastern Part: Central Part: Eastern Part and Coastal Area:	Scattered showers or thundershowers but the amount of rain will decrease during the first half of the week.
Southern Thailand East Coast:	Widely scattered showers during afternoon and evening.
Southern Thailand West Coast:	Scattered showers or thundershowers.
Bangkok Metropolis:	Widely scattered showers or thundershowers in the late afternoon or evening.

Meteorological Department

4 September 1978

สรุปลักษณะอากาศทั่วไปในรอบสัปดาห์

ระหว่างวันที่ ๒๘ สิงหาคม – ๓ กันยายน ๒๕๒๑

๑. ร่องความกดอากาศต่ำพาดผ่านภาคเหนือและภาคตะวันออกเฉียงเหนือเกือบตลอดสัปดาห์ ลักษณะเช่นนี้ทำให้เกือบตลอดสัปดาห์มีฝนกระจายกันมีฝนหนักถึงหนักมากบางแห่งในเกือบทุกภาคของประเทศ เว้นแต่บริเวณภาคใต้ฝั่งตะวันตกมีฝนทั่วไปโดยมีฝนหนักถึงหนักมากบางแห่งตลอดสัปดาห์

๒. รายงานอุณหภูมิสูงสุดในภาคต่าง ๆ ของประเทศไทยมีดังนี้.–

ภาคเหนือ	๓๕.๐ °ซ.ที่ อ.เมือง	จ.ตาก	เมื่อวันที่	๓๑ ส.ค.
ภาคตะวันออกเฉียงเหนือ	๓๖.๕ °ซ.ที่ อ.เมือง	จ.นครราชสีมา	"	๒๙ ส.ค.
ภาคกลาง	๓๕.๕ °ซ.ที่ ดอนเมือง	จ.กรุงเทพมหานคร	"	๓๐ ส.ค.
ภาคตะวันออก	๓๔.๒ °ซ.ที่ อ.เมือง	จ.ชลบุรี	"	๒๙ ส.ค.
ภาคใต้	๓๖.๐ °ซ.ที่ อ.เมือง	จ.นครศรีธรรมราช	"	๓๐ ส.ค.

๓. รายงานฝนสูงสุดในภาคต่าง ๆ ของประเทศไทยมีดังนี้.–

ภาคเหนือ	๑๐๓.๔ มม.ที่ อ.เมือง	จ.เชียงราย	เมื่อวันที่	๒๔ ส.ค.
ภาคตะวันออกเฉียงเหนือ	๑๒๔.๐ มม.ที่ อ.เชกา	จ.หนองคาย	"	๓๐ ส.ค.
ภาคกลาง	๔๔.๖ มม.ที่ อ.ลำลูกกา	จ.ปทุมธานี	"	๒ ก.ย.
ภาคตะวันออก	๑๖๕.๖ มม.ที่ อ.คลองใหญ่	จ.ตราด	"	๓๑ ส.ค.
ภาคใต้	๑๑๔.๐ มม.ที่ อ.เมือง	จ.ระนอง	"	๓๑ ส.ค.

กรมอุตุนิยมวิทยา

๔ ก.ย. ๒๑

Weekly Weather Summary

Period 28 August - 2 September 1978

1. The low pressure trough lied across Northern and Northeastern Parts of Thailand throughout most of the week. Consequently, scattered rainshowers with isolated heavy to very heavy falls were experienced allmost the whole Country throughout most of the week, except for Southern Thailand West Coast, widespread rainfall with isolated heavy to very heavy falls were reported throughout the week.

2. Hight temperature in various parts of Thailand were as follows:-

Northern Part	35.0°C.at Amphoe Muang	Tak	on	31 Aug.
Northeastern Part	36.5°C.at Amphoe Muang	Nakhon Ratchasima	"	29 Aug.
Central Part	35.5°C.at Don Muang	Bangkok Metropolis	"	30 Aug.
Eastern Part	34.2°C.at Amphoe Muang	Chon Buri	"	29 Aug.
Southern Part	36.0°C.at Amphoe Muang	Nakhon Si Thammarat	"	30 Aug.

3. Heaviest rainfall in various parts of Thailand we s follows:-

Northern Part	103.4 mm.at Amphoe Muang	Chaing Rai	on	28 Aug.
Northeastern Part	129.0 mm.at Seka	Nong Khai	"	30 Aug.
Central Part	48.6 mm.at Lam Luk Ka	Pathum Thani	"	2 Sep.
Eastern Part	165.6 mm.at Khlong Yai	Trat	"	31 Aug.
Southern Part	119.0 mm.at Amphoe Muang	Ranong	"	31 Aug.

Meteorological Department

4 September 1978

ข่าวอากาศเพื่อการเกษตรประจำสัปดาห์

ระหว่างวันที่ 28 สิงหาคม – 3 กันยายน 2521 ปรากฏว่า ร่องความกดอากาศต่ำพาดผ่านภาคเหนือและภาคตะวันออกเฉียงเหนือเกือบตลอดสัปดาห์ ลักษณะเช่นนี้ทำให้เกือบตลอดสัปดาห์มีฝนกระจายกับมีฝนหนักถึงหนักมากบางแห่งในเกือบทุกภาคของประเทศ เว้นแต่บริเวณภาคใต้ฝั่งตะวันตกมีฝนทั่วไปโดยมีฝนหนักถึงหนักมากบางแห่งตลอดสัปดาห์

สำหรับจังหวัดซึ่งมีฝนตกหนักได้แก่ เชียงราย น่าน แพร่ ตาก เพชรบูรณ์ หนองคาย สกลนคร นครพนม มหาสารคาม สุรินทร์ ศรีสะเกษ อุบลราชธานี ลพบุรี ปราจีนบุรี จันทบุรี ตราด ชุมพร นครศรีธรรมราช ปัตตานี ระนอง ภูเก็ต และตรัง

ตั้งแต่วันที่ 4 – 6 กันยายน คาดว่าประเทศไทยจะมีฝนน้อยลงเกือบทั่วไป โดยมีฝนเล็กน้อยถึงปานกลางกระจายเป็นหย่อม ๆ ในภาคเหนือ ภาคตะวันออกเฉียงเหนือ ภาคกลาง ภาคตะวันออก และภาคใต้ การที่ฝนลดลงในระยะนี้จะช่วยให้พืชรอดพ้นจากความเสียหายอันเนื่องจากน้ำท่วมมากขึ้น และยังเป็นโอกาสให้เกษตรกรปฏิบัติงานในไร่นาได้สะดวกขึ้นด้วย แต่ระหว่างวันที่ 7 – 10 กันยายน คาดว่าบริเวณประเทศไทยตอนบนจะมีฝนมากขึ้น

ข้อควรทราบ : ตั้งแต่ต้นฤดูฝนจนถึงขณะนี้ ภาคเหนือกับภาคตะวันออกเฉียงเหนือมีฝนมาก และทำให้เกิดน้ำท่วมไร่นามาบ้างแล้วบางแห่ง การที่มีฝนตกชุกไม่เพียงทำให้พืชได้รับความเสียหายเท่านั้น แต่ยังทำให้ศัตรูพืชระบาดแพร่หลายอีกด้วย เฉพาะอย่างยิ่งโรคพืชและหนอนชนิดต่าง ๆ ฉะนั้นชาวนาชาวไร่แถบจังหวัด เชียงราย น่าน แพร่ เชียงใหม่ ลำปาง พิษณุโลก เพชรบูรณ์ พิจิตร เลย อุดรธานี หนองคาย สกลนคร นครพนม กาฬสินธุ์ ร้อยเอ็ด สุรินทร์ และอุบลราชธานี อีกทั้งบางจังหวัดในภาคกลางและภาคตะวันออก เช่น ลพบุรี สิงห์บุรี กาญจนบุรี ปราจีนบุรี จันทบุรี และตราด ควรระมัดระวังหนอนกระทู้ หนอนเจาะลำต้น หนอนม้วนใบ หนอนกินใบ และหนอนกินยอดพืช ซึ่งเกิดจากผีเสื้อกลางคืน คาดว่าหนอนดังกล่าวจะขยายพันธุ์รวดเร็วในระยะนี้ซึ่งมีอากาศอบอ้าว.

กรมอุตุนิยมวิทยา

4 กันยายน 2521

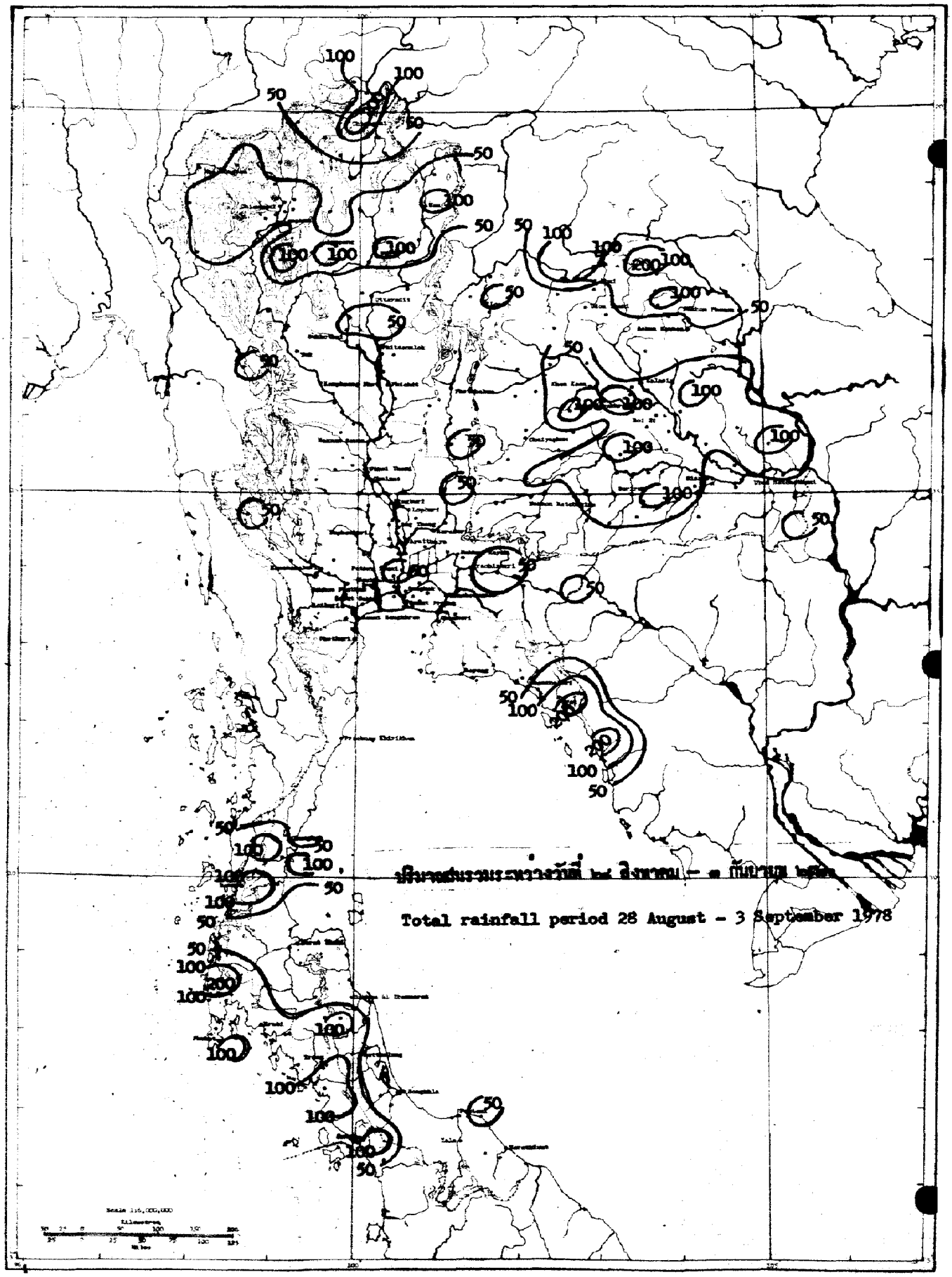
Total rainfall period 28 August - 3 September 1978

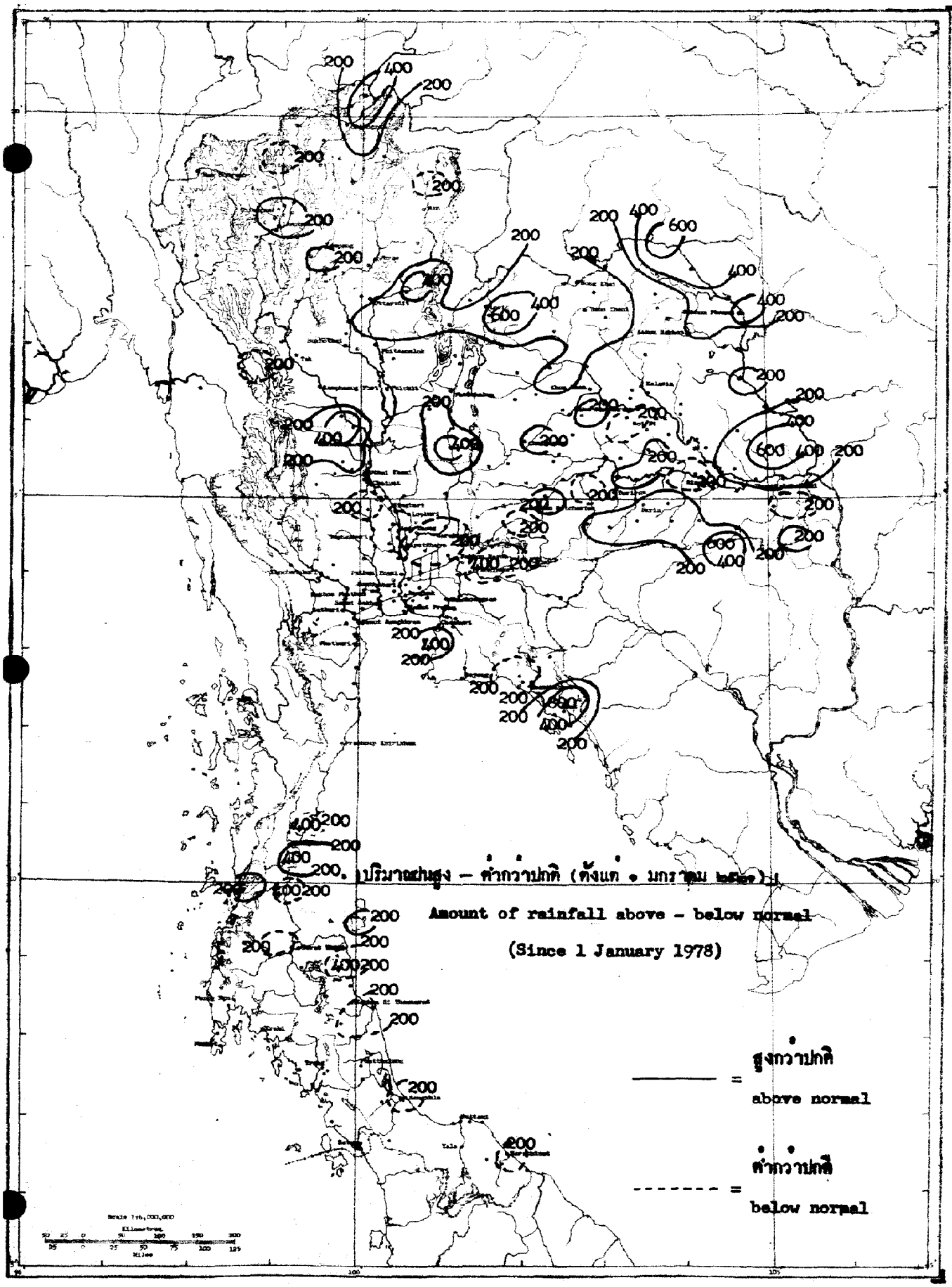
ปริมาณฝนสูง – ต่ำกว่าปกติ (ตั้งแต่ 1 มกราคม 2521)
Amount of rainfall above – below normal
(Since 1 January 1978)
สูงกว่าปกติ
above normal
ต่ำกว่าปกติ
below normal

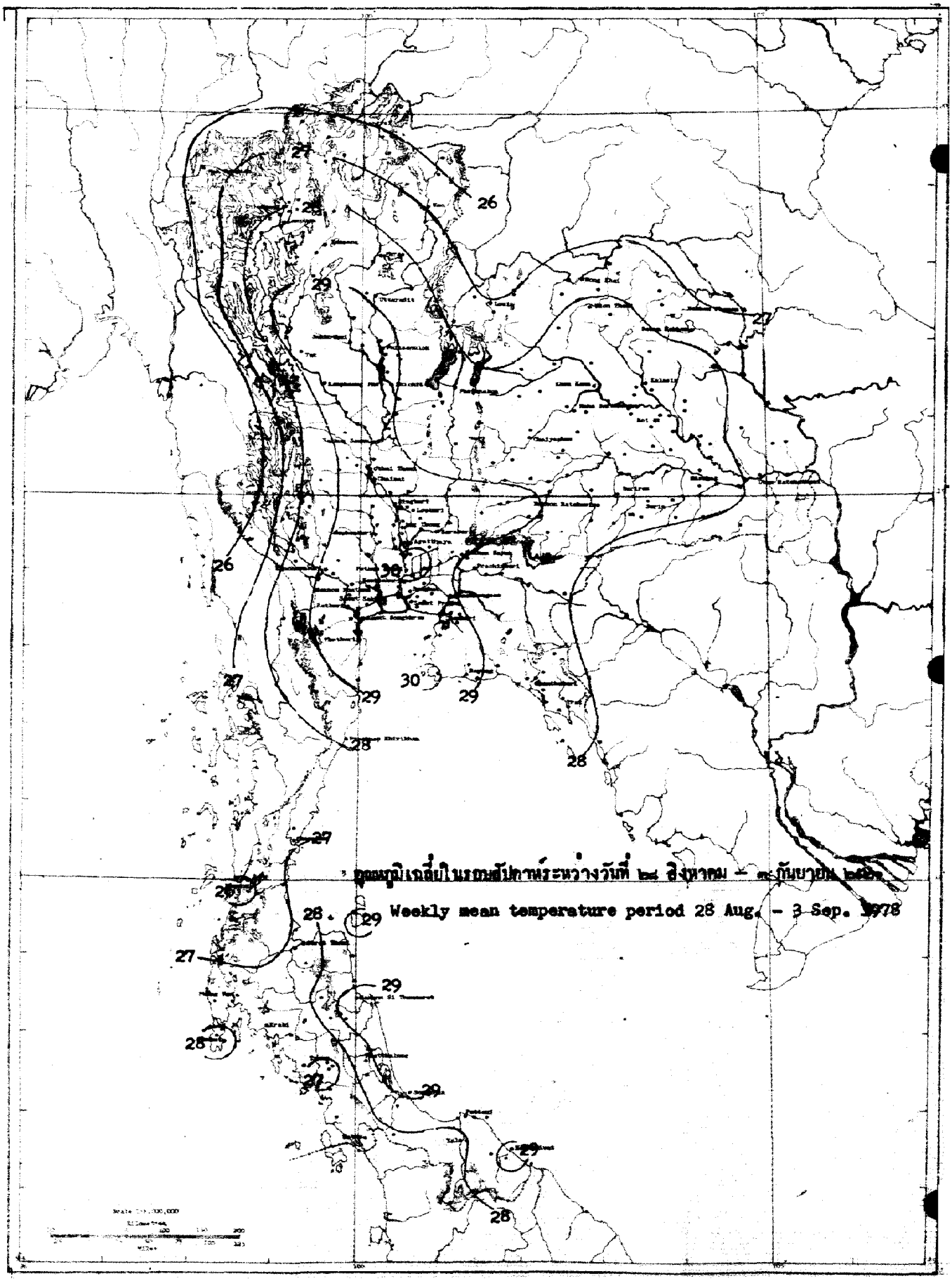

อุณหภูมิเฉลี่ยในรอบสัปดาห์ระหว่างวันที่ ๒๘ สิงหาคม – ๓ กันยายน ๒๕๒๑

Weekly mean temperature period 28 Aug. – 3 Sep. 1978

สถานีฝน	Station	วันที่และจำนวนน้ำฝนเป็นมิลลิเมตร Date and amount of rainfall in millimeters							ฝนรวม มม. Total rainfall mm.	ฝนรวมตั้งแต่ 1 มกราคม Accumulative rainfall since 1 January	
		สิงหาคม–กันยายน August–September								ปริมาณ มม. Amount mm.	สูงต่ำกว่าปกติ Above or below Normal
		28	29	30	31	1	2	3			
	ภาคเหนือ **NORTHERN PART**										
1	**เชียงราย** **CHIANG RAI***	103.4	47.6		29.7	37.6	3.7	4.6	226.6	1780.4	+422.0
2	แม่สาย Mae Sai	18.7	34.4	T	24.0	19.0	43.1		139.2	1517.2	+306.5
3	เชียงแสน Chiang Saen	81.2	9.8		18.9	42.0	22.9		174.8	1711.8	+556.0
4	เชียงของ Chiang Khong	55.6	17.3		2.5	4.8	8.7		89.5	1396.7	+211.2
5	แม่จัน Mae Chan	23.5	32.8		22.2				78.5	1300.9	
6	แม่สรวย Mae Suai	50.2	7.2	5.3	6.8				69.5	875.6	- 61.6
7	เทิง Thoeng	28.6			20.0				48.6	1232.0	- 34.7
8	เชียงคำ Chiang Kham	51.0			15.5				66.5	863.0	-137.1
9	เวียงป่าเป้า Wiang Pa Pao	12.4	0.5						12.9	646.9	-141.9
10	พาน Phan	44.1	12.9	1.3	22.9	5.1	12.4		98.7	1194.1	+302.7
11	แม่ใจ Mae Chai	36.4	1.3			4.3			42.0	1031.8	+130.4
12	พะเยา Phayao	18.0							18.0	773.7	+ 71.4
13	จุน Chun										
14	**แม่ฮ่องสอน** **MAE HONG SON***	26.3	4.0	T	2.6	11.2	T		44.1	892.4	- 28.7
15	ปาย Pai	30.0	16.0		19.0				65.0	766.2	-182.0
16	ขุนยวม Khun Yuam	56.0	12.8	1.5					70.3	1010.7	+139.5
17	แม่ลาน้อย Mae La Noi	33.1	2.7	3.8	8.9	17.2			65.7	822.5	
18	แม่สะเรียง Mae Sariang*	3.9	6.8	11.2	0.3	3.9	26.5	T	52.6	889.4	- 9.7
19	**เชียงใหม่** **CHIANG MAI***	31.2	4.1	17.3	1.8	3.8	0.2		58.4	1053.5	+213.5
20	ฝาง Fang	16.6		16.4	20.9	12.7			66.6	1026.3	-114.2
21	แม่อาย Mae Ai										
22	เชียงดาว Chiang Dao	23.7	4.2		14.4				42.4	756.3	-231.8
23	แม่แตง Mae Taeng	15.3	7.6	7.5	13.3	1.1	2.7		48.5	855.5	+ 7.1
24	แม่ริม Mae Rim									481.8	
25	สันทราย San Sai	40.0				11.3	8.0		59.3	857.9	+ 33.7
26	ดอยสะเก็ด Doi Saket	4.5	1.2	1.6					7.3	797.5	- 8.0
27	สันกำแพง San Kamphaeng									408.3	
28	หางดง Hang Dong	7.2			5.1				12.3	1088.2	+363.3
29	สารภี Saraphi	19.5	10.5		4.0				34.0	693.5	
30	สันป่าตอง San Pa Tong								0.0	794.3	+137.8
31	จอมทอง Chom Thong	2.7			4.7	44.9			52.3	808.7	+254.9
32	ฮอด Hot	0.1	3.1	1.5	6.8	35.9	2.1		49.5	565.7	- 94.5
33	**ลำพูน** **LAMPHUN**	4.5	10.5	1.6	3.5	27.2	10.2		57.5	901.2	+278.1
34	ป่าซาง Pa Sang	2.2		15.9		21.4	3.2		42.7	891.0	+272.6
35	ลี้ Li		0.5		47.7	69.5			117.7	774.7	+ 14.2
36	**ลำปาง** **LAMPANG***	1.8	T	8.2		12.6	0.1		22.7	673.8	- 55.1
37	งาว Ngao	52.8				5.5			58.3	998.5	+120.9
38	แจ้ห่ม Chae Hom	6.4							6.4	558.7	-109.9
39	เกาะคา Ko Kha		3.7	27.3	30.4	20.8			102.2	1095.9	+375.6
40	สบปราบ Sop Prap		0.8		3.2	22.4	0.8		27.2	835.6	+164.0

สถานีฝน	Station	วันที่และจำนวนน้ำฝนเป็นมิลลิเมตร Date and amount of rainfall in millimeters สิงหาคม–กันยายน August–September							ฝนรวม มม. Total rainfall mm.	ฝนรวมตั้งแต่ 1 มกราคม Accumulative rainfall since 1 January	
		28	29	30	31	1	2	3		ปริมาณ มม. Amount mm.	สูงต่ำกว่าปกติ Above or below Normal
41 เถิน	Thoen				13.5	17.5			31.0	741.6	+138.3
42 แม่พริก	Mae Phrik										
43 แพร่	PHRAE*	102.5		7.1	0.2	T		0.4	110.2	971.9	+174.0
44 สอง	Song										
45 สูงเม่น	Sung Men	69.5							69.5	570.8	-147.4
46 เด่นชัย	Den Chai	35.6	23.8	1.3	5.3				66.0	1011.9	+118.5
47 น่าน	NAN*	67.9	5.5	0.2	32.8	27.3		T	133.7	911.2	- 64.4
48 ทุ่งช้าง	Thung Chang	13.2			4.2				17.4	1291.1	+ 2.5
49 เชียงกลาง	Chiang Klang	11.4							11.4	733.2	
50 ท่าวังผา	Tha Wang Pha*	10.6			3.1	29.2	6.6	T	49.5	1022.2	-214.3
51 บ้วา	Pua					43.2	14.3		57.5	1093.2	+133.2
52 สา	Sa	34.5	7.6		23.8	17.3			83.2	840.1	- 21.7
53 นาน้อย	Na Noi										
54 อุตรดิตถ์	UTTARADIT*				7.7	24.5		1.6	33.8	1209.8	+218.2
55 ฟากท่า	Fak Tha	40.8			16.5				57.3	1017.4	+151.1
56 น้ำปาด	Nam Pat	19.9			6.3	1.8			28.0	1358.0	+478.1
57 สนามบินอุตรดิตถ์	Uttaradit Airport*										
58 ท่าปลา	Tha Pla	16.6			3.0	0.4			20.0	1326.1	+440.6
59 ลับแล	Laplae								0.0	1022.1	- 11.7
60 ตาก	TAK*		0.9		0.3	5.5			6.7	561.2	- 16.3
61 เขื่อนภูมิพล	Bhumibol Dam*				T	2.9	T	0.1	3.0	683.4	+147.1
62 บ้านตาก	Ban Tak								0.0	615.2	+149.8
63 แม่ระมาด	Mae Ramat										
64 แม่สอด	Mae Sot*	4.9	7.3	7.1	3.6	35.7	1.8	0.2	60.6	906.7	-285.8
65 สุโขทัย	SUKHOTHAI								0.0	662.6	- 14.6
66 ทุ่งเสลี่ยม	Thung Saliam										
67 สวรรคโลก	Sawankhalok				16.1	37.7			53.8	858.1	+222.8
68 กงไกรลาศ	Kong Krailat					15.2			15.2	758.5	- 83.5
69 บ้านด่านลานหอย	Ban Dan Lan Hoi										
70 พิษณุโลก	PHITSANULOK*		2.4	2.7	0.3	T	19.6	0.5	25.5	862.7	- 67.7
71 นครไทย	Nakhon Thai										
72 พรหมพิราม	Phrom Phiram				67.7	15.0			82.7	928.9	+274.5
73 วังทอง	Wang Thong				0.4	7.4			7.8	971.7	+ 15.0
74 บางกระทุ่ม	Bang Krathum		9.9						9.9	686.8	-269.2
75 กำแพงเพชร	KAMPHAENG PHET		6.2	9.4		27.7			43.3	796.4	+ 32.6
76 พรานกระต่าย	Phan Kratai					23.7			23.7	796.5	-169.1
77 คลองขลุง	Khlong Khlung					8.2			8.2	652.5	-146.4
78 ขาณุวรลักษบุรี	Khanu Woralaksaburi		T			27.1	T		27.1	1348.2	+525.5
79 พิจิตร	PHICHIT		17.2			16.8	7.1		41.1	778.7	-260.5
80 สามง่าม	Sam Ngam			22.5		13.0			35.5	939.2	+ 74.8
81 ตะพานหิน	Taphan Hin					5.4	23.0		28.4	812.3	- 38.4

สถานีฝน	Station	วันที่และจำนวนน้ำฝนเป็นมิลลิเมตร Date and amount of rainfall in millimeters							ฝนรวม มม. Total rainfall mm.	ฝนรวมตั้งแต่ 1 มกราคม Accumulative rainfall since 1 January	
		สิงหาคม–กันยายน August–September								ปริมาณ มม. Amount mm.	สูงต่ำกว่าปกติ Above or below Normal
		28	29	30	31	1	2	3			
82 บางมูลนาก	Bang Mun Nak									255.7	
83 โพทะเล	Pho Thale										
84 เพชรบูรณ์	**PHETCHABUN***		3.2		0.9	18.7	7.2	0.5	30.5	811.4	- 74.8
85 หล่มเก่า	Lom Kao				43.2				43.2	923.3	+154.0
86 หล่มสัก	Lom Sak*					8.8			8.8	862.5	+149.6
87 ชนแดน	Chon Daen								0.0	1079.7	+208.0
88 หนองไผ่	Nong Phai			1.9		1.5	26.9		30.3	1011.9	+ 98.7
89 วิเชียรบุรี	Wichian Buri*					15.4	42.5	12.0	69.9	1374.6	+520.8
ภาคตะวันออกเฉียงเหนือ NORTHEASTERN PART											
1 เลย	**LOEI***		7.5	5.4	7.0	34.1	26.4	1.5	81.9	1414.3	+546.6
2 เชียงคาน	Chiang Khan		10.0		8.7	3.4			22.1	1134.8	+195.1
3 ท่าลี่	Tha Li								0.0	546.1	- 70.6
4 ด่านซ้าย	Dan Sai					3.1			3.1	1062.7	+286.8
5 วังสะพุง	Wang Saphung		10.4		2.4	5.9			18.7	1465.2	+661.9
6 หนองคาย	**NONG KHAI**	1.3	1.5	27.4		20.8	57.9	0.1	108.1	1571.8	+239.5
7 ศรีเชียงใหม่	Si Chiang Mai			2.3	52.5	100.1	3.4		158.3	1652.1	+276.2
8 ท่าบ่อ	Tha Bo		7.5						7.5	454.8	
9 โพนพิสัย	Phon Phisai								0.0	1562.0	+136.6
10 บึงกาฬ	Bung Kan	1.3		17.9	26.2	4.3	0.6		50.3	2963.7	+895.7
11 เซกา	Seka	11.4		129.0	1.0	60.4			201.8	1854.7	+468.3
12 อุดรธานี	**UDON THANI**	7.4					0.5	3.7	11.6	1524.6	+364.0
13 เพ็ญ	Phen						29.2		29.2	1340.5	+325.4
14 กุมภวาปี	Kumphawapi	29.8			1.3	2.8			34.9	1182.0	+351.9
15 หนองหาน	Nong Han	47.8			2.0				49.8	1196.9	+230.7
16 หนองบัวลำภู	Nong Bua Lam Phu										
17 สกลนคร	**SAKON NAKHON***			T	34.1	5.3	17.3	8.3	65.0	1466.7	+317.9
18 วานรนิวาส	Wanon Niwat	5.2		34.0		13.9			53.1	1323.2	- 61.7
19 สว่างแดนดิน	Sawang Daen Din	25.6			106.2	8.5			140.3	1312.2	+ 39.8
20 พรรณานิคม	Phanna Nikhom	20.8			16.6		6.8		44.2	1249.5	+ 33.2
21 นครพนม	**NAKHON PHANOM**	8.7			31.9	8.6	4.4	16.6	70.2	2480.9	+514.4
22 บ้านแพง	Ban Phaeng	18.8		42.6	3.2	14.5	12.4		91.5	3030.3	+719.7
23 ท่าอุเทน	Tha Uthen	42.5					4.1		46.6	2183.7	+331.0
24 นาแก	Na Kae	1.4			19.7	12.2			33.3	1255.6	+ 56.4
25 ธาตุพนม	That Phanom				11.5	33.0	3.5		48.0	1402.0	- 15.6
26 มุกดาหาร	Mukdahan*	1.1		5.9	29.5	34.7	T	T	71.2	1479.1	+320.7
27 กาฬสินธุ์	**KALASIN**					33.7	1.2		34.9	899.3	-128.1
28 ยางตลาด	Yang Talat				22.2	16.1			38.3	949.0	- 9.6
29 สหัสขันธ์	Sahatsakhan				37.8				37.8	1186.5	+138.7
30 กุฉินารายณ์	Kuchinarai				39.1	15.7			54.8	1211.4	+ 38.1
31 กมลาไสย	Kamalasai			0.6		84.2			84.8	1128.1	+175.4
32 ร้อยเอ็ด	**ROI ET***			7.6	0.2	22.9	3.9		34.6	1101.9	+109.8

สถานีฝน	Station	วันที่และจำนวนน้ำฝนเป็นมิลลิเมตร Date and amount of rainfall in millimetres							ฝนรวม Total rainfall mm.	ฝนรวมตั้งแต่ 1 มกราคม Accumulative rainfall since 1 January	
		สิงหาคม–กันยายน August–September								ปริมาณ Amount mm.	สูงต่ำกว่าปกติ Above or below Normal
		28	29	30	31	1	2	3			
33 โพนทอง	Phon Thong					126.5			126.5	1183.1	+ 60.3
34 ธวัชบุรี	Thawatchaburi										
35 อาจสามารถ	At Samat										
36 เสลภูมิ	Selaphum										
37 จตุรพักตร์พิมาน	Chaturaphak Phiman					69.1			69.1	1031.2	+273.4
38 เกษตรวิสัย	Kaset Wisai				59.7	60.3			120.0	913.9	- 35.7
39 สุวรรณภูมิ	Suwannaphum				0.8	60.6			61.4	665.6	-478.3
40 มหาสารคาม	MAHA SARAKHAM				78.2	27.2			105.4	839.7	-193.6
41 เชียงยืน	Chiang Yun			30.0					30.0	903.6	- 52.0
42 กันทรวิชัย	Kantharawichai				78.0				78.0	916.0	+ 36.6
43 โกสุมพิสัย	Kosum Phisai*			58.8		49.4			108.2	912.0	- 7.7
44 บรบือ	Borabu				12.6	65.0			77.6	618.7	-305.8
45 วาปีปทุม	Wapi Pathum				28.4				28.4	563.9	-289.6
46 พยัคฆภูมิพิสัย	Phayakkhaphum Phisai				47.5	61.7			109.2	925.3	- 12.5
47 ขอนแก่น	KHON KAEN*			T	0.5	3.4	6.7	T	10.6	946.6	+108.3
48 น้ำพอง	Nam Phong				3.7				3.7	841.4	+ 68.9
49 ภูเวียง	Phu Wiang		16.6	19.7		22.4	18.4		77.1	1144.7	+272.6
50 ชุมแพ	Chum Phae								0.0	559.5	-150.2
51 มัญจาคีรี	Mancha Khiri					51.8	17.4		69.2	804.8	+ 28.3
52 ชนบท	Chonnabot		3.5		10.0	109.6			123.1	888.4	+108.7
53 บ้านไผ่	Ban Phai		17.9		16.5	19.1	22.6		76.1	1119.0	+290.5
54 พล	Phon				26.9				26.9	794.8	- 32.6
55 หนองสองห้อง	Nong Song Hong		1.2		12.3	1.2			14.7	1069.4	+162.7
56 ชัยภูมิ	CHAIYAPHUM*		6.3	T	17.6	T	0.4		24.3	1146.4	+318.9
57 เกษตรสมบูรณ์	Kaset Sombun		23.0						23.0	498.0	- 52.2
58 ภูเขียว	Phu Khieo				23.2	24.2			47.4	934.5	+286.4
59 คอนสวรรค์	Khon Sawan				10.0				10.0	942.4	+188.6
60 จัตุรัส	Chatturat				27.4				27.4	763.2	- 44.4
61 บำเหน็จณรงค์	Bamnet Narong						35.5		35.5	762.2	- 40.0
62 นครราชสีมา	NAKHON RATCHASIMA*				0.5	26.3	0.2		27.0	466.9	-269.4
63 บัวใหญ่	Bua Yai										
64 คง	Khong					2.5			2.5	689.6	- 6.5
65 ด่านขุนทด	Dan Khun Thot					0.6			0.6	672.9	+ 23.2
66 โนนไทย	Non Thai				5.2		51.6		56.8	906.1	+192.7
67 โนนสูง	Non Sung				7.8				7.8	750.3	- 42.5
68 พิมาย	Phimai				76.3				76.3	76.3	
69 สีคิ้ว	Sikhiu					25.9	5.9		31.8	758.1	+114.0
70 สูงเนิน	Sung Noen					43.0			43.0	626.8	- 42.3
71 ปักธงชัย	Pak Thong Chai			7.2		12.4			19.6	411.0	-236.4
72 โชคชัย	Chok Chai*		T			11.6			11.6	763.5	+140.6
73 ครบุรี	Khon Buri			40.4					40.4	482.8	-130.3

สถานีฝน	Station	วันที่และจำนวนน้ำฝนเป็นมิลลิเมตร Date and amount of rainfall in millimeters							ฝนรวม มม. Total rainfall mm	ฝนรวมตั้งแต่ 1 มกราคม Accumulative rainfall since 1 January	
		สิงหาคม–กันยายน August–September								ปริมาณ มม. Amount mm.	สูงต่ำกว่าปกติ Above or below Normal
		28	29	30	31	1	2	3			
74	บุรีรัมย์ BURI RAM								0.0	875.9	+ 14.6
75	พุทไธสง Phutthaisong		19.6		67.2	10.7			97.5	1086.8	+194.7
76	สตึก Satuk				73.8		23.0		96.8	1386.8	+493.0
77	ลำปลายมาศ Lam Phai Mat				10.3				10.3	529.4	-343.1
78	นางรอง Nang Rong		17.0	2.4	49.8	2.5			71.7	1038.3	+258.2
79	สุรินทร์ SURIN	25.3		43.0	14.4	16.4	6.7		105.8	1238.2	+337.8
80	รัตนบุรี Rattanaburi				0.5	21.5	0.9		22.9	1145.5	+252.4
81	ท่าตูม Tha Tum			1.6	T	7.4	8.4		17.4	993.9	+177.9
82	ศีขรภูมิ Sikhoraphum										
83	ปราสาท Prasat		11.0			39.0			50.0	1000.7	+268.9
84	สังขะ Sangkha								0.0	1139.3	+317.3
85	ศรีสะเกษ SI SA KET									454.9	
86	ราษีไศล Rasi Salai	11.1			9.4	32.1			52.6	827.2	- 59.3
87	กันทรารมย์ Kanthararam				38.8	4.9			43.7	1024.5	+159.0
88	ขุขันธ์ Khukhan				45.2				45.2	871.6	+ 27.6
89	ขุนหาญ Khun Han				36.7				36.1	1591.4	+681.6
90	กันทรลักษ์ Kantharalak				9.0	16.0			25.0	981.5	+ 44.0
91	อุบลราชธานี UBON RATCHATHANI			26.4	13.8	33.3	9.3		82.8	1484.0	+282.0
92	เขมราฐ Khemarat				4.9	6.6	14.6		26.1	1375.1	+268.2
93	อำนาจเจริญ Amnat Charoen	8.2		38.2	5.1	8.7			60.2	1415.8	+234.6
94	ยโสธร Yasothon				51.0				51.0	859.4	-184.2
95	ตระการพืชผล Trakan Phutphon			63.2		46.2	10.6		120.0	1789.5	+619.0
96	มหาชนะชัย Maha Chana Chai				9.1	30.2			39.3	1392.7	+345.1
97	เขื่องใน Khuang Nai				53.5	10.6			64.1	1404.5	+354.5
98	โขงเจียม Khong Chiam									147.4	
99	เดชอุดม Det Udom			12.6	7.3		0.6		20.5	679.1	-464.5
100	บุณฑริก Buntharik			86.5					86.5	1429.4	+218.0
	ภาคกลาง CENTRAL PART										
1	นครสวรรค์ NAKHON SAWAN	T		T	4.2	3.1	3.0		10.3	739.5	- 18.0
2	บรรพตพิสัย Banphot Phisai					35.7			35.7	1024.2	+398.7
3	ชุมแสง Chumsaeng						22.0		22.0	842.4	+ 70.8
4	หนองบัว Nong Bua										
5	ลาดยาว Lat Yao				17.2	3.9			21.1	1120.7	+513.8
6	ท่าตะโก Tha Tako				5.0	13.0			18.0	843.0	+136.8
7	พยุหคีรี Phayuha Khiri				1.2				1.2	822.0	+173.6
8	ตาคลี Takhli					12.4			12.4	580.0	-229.2
9	อุทัยธานี UTHAI THANI					28.5			28.5	611.1	- 94.6
10	สว่างอารมณ์ Sawang Arom					18.7			18.7	902.2	+202.7
11	บ้านไร่ Ban Rai								0.0	839.8	+191.5
12	ทัพทัน Thap than								0.0	1054.6	+279.7
13	หนองฉาง Nong Chang						7.3		7.3	1006.7	+157.8

ที่	สถานีฝน Station	วันที่และจำนวนน้ำฝนเป็นมิลลิเมตร Date and amount of rainfall in millimeters สิงหาคม–กันยายน August–September							ฝนรวม มม. Total rainfall mm.	ฝนรวมตั้งแต่ 1 มกราคม Accumulative rainfall since 1 January	
		28	29	30	31	1	2	3		ปริมาณ มม. Amount mm.	สูงต่ำกว่าปกติ Above or below Normal
14	หนองขาหย่าง Nong Khayang								0.0	1070.5	+385.4
15	ชัยนาท CHAI NAT					0.5			0.5	1043.4	+ 0.3
16	มโนรมย์ Manorom					15.8			15.8	872.0	+175.6
17	วัดสิงห์ Wat Sing			16.1		13.6	6.9		36.6	857.2	+128.1
18	หันคา Hankha								0.0	515.9	-123.1
19	สิงห์บุรี SING BURI								0.0	731.4	+ 78.3
20	อินทร์บุรี In Buri								0.0	477.6	-239.2
21	บางระจัน Bang Rachan								0.0	774.6	+ 38.1
22	พรหมบุรี Phrom Buri								0.0	435.4	-338.3
23	ลพบุรี LOP BURI*			0.2	T	3.7		0.2	4.1	691.9	-168.6
24	บ้านหมี่ Ban Mi					13.4			13.4	613.7	- 37.9
25	บัวชุม Bua Chum*				39.6	47.4	1.9		88.9	945.2	+123.6
26	ชัยบาดาล Chai Badan								0.0	840.1	+133.0
27	พัฒนานิคม Phatthana Nikhom				10.5				10.5	357.7	-375.3
28	โคกสำโรง Khok Samrong								0.0	546.7	-122.9
29	ท่าวุ้ง Tha Wung								0.0	522.8	-333.6
30	สุพรรณบุรี SUPHAN BURI*			3.4	12.8	1.7	17.4	5.0	40.3	843.1	+129.7
31	เดิมบางนางบวช Doembang Nangbuat								0.0	394.7	-273.2
32	สามชุก Sam Chuk								0.0	645.3	- 16.9
33	ดอนเจดีย์ Don Chedi										
34	ศรีประจันต์ Si Phrachan										
35	อู่ทอง U Thong								0.0	538.5	- 15.0
36	บางปลาม้า Bang Pla Ma								0.0	397.2	-135.3
37	ดอนพี่น้อง Song Phi Nong								0.0	636.8	+150.9
38	อ่างทอง ANG THONG								0.0	705.4	- 74.5
39	ไชโย Pho Thong								0.0	421.0	-374.1
40	ไชโย Chaiyo					13.0			13.0	581.7	- 83.0
41	วิเศษชัยชาญ Wiset Chai Chan								0.0	634.4	-152.8
42	ป่าโมก Pa Mok								0.0	535.1	-174.7
43	สระบุรี SARABURI			5.3	4.7	1.4			11.4	860.5	-212.1
44	พระพุทธบาท Phra Phutthabat										
45	บ้านหมอ Ban Mo				10.3	16.9			27.2	691.3	-164.2
46	เสาไห้ Sao Hai								0.0	990.3	- 36.6
47	แก่งคอย Kaeng Khoi			17.8	1.1	12.1			31.0	829.9	-165.5
48	หนองแค Nong Khae				1.2				1.2	983.4	- 27.5
49	พระนครศรีอยุธยา PHRA NAKHON SI AYUTTHAYA								0.0	408.1	-293.7
50	ท่าเรือ Tha Rua			5.1					5.1	784.3	-240.1
51	ผักไห่ Phak Hai								0.0	647.6	-172.9
52	บางบาล Bang Ban								0.0	724.6	-130.4
53	เสนา Sena								0.0	528.5	-334.3
54	บางไทร Bang Sai								0.0	632.3	-244.7

สถานีฝน	Station	วันที่และจำนวนน้ำฝนเป็นมิลลิเมตร Date and amount of rainfall in millimeters							ฝนรวม มม. Total rainfall mm.	ฝนรวมตั้งแต่ 1 มกราคม Accumulative rainfall since 1 January	
		สิงหาคม–กันยายน August–September								ปริมาณ มม. Amount mm.	สูงต่ำกว่าปกติ Above or below Normal
		28	29	30	31	1	2	3			
55 บางปะอิน	Bang Pa-in								0.0	568.2	-215.4
56 **ปทุมธานี**	**PATHUM THANI**			23.1					23.1	304.4	
57 หนองเสือ	Nong Sua			4.6		2.5	14.4		21.5	737.2	-191.6
58 **ธัญบุรี**	Thanyaburi								0.0	317.1	
59 รังสิต	Rangsit					4.8			4.8	525.9	-371.1
60 ลำลูกกา	Lam Luk Ka			13.0	2.1		48.6		63.7	880.3	+ 31.9
61 **นนทบุรี**	**NONTHABURI**										
62 บางบัวทอง	Bang Bua Thong					24.0			24.0	673.6	-101.6
63 **ธนบุรี**	**THON BURI**										
64 ตลิ่งชัน	Taling Chan										
65 บางขุนเทียน	Bang Khun Thian										
66 ราษฎร์บูรณะ	Rat Burana										
67 **กรุงเทพมหานคร**	**BANGKOK METROPOLIS**	T		0.2	T	23.0	3.5	T	26.7	885.1	- 8.8
68 สนามบินดอนเมือง	Don Muang Airport*	T		27.8		15.4	2.4		45.6	853.3	- 51.7
69 บางเขน	Bang Khen			11.0		6.0	0.9		17.9	798.6	- 69.7
70 มีนบุรี	Min Buri			41.6					41.6	232.7	
71 ลาดกระบัง	Lat Krabang					14.5			14.5	277.1	
72 ศูนย์วิจัยบางนา	Bangk Na*			T		4.7	40.9		45.6	790.8	
73 **กาญจนบุรี**	**KANCHANABURI***				T	T	6.0		6.0	587.3	- 1.8
74 สังขละบุรี	Sangkhla Buri										
75 เหมืองปีล็อก	Pilok										
76 ทองผาภูมิ	Thong Pha Phum*	29.4	13.3	10.7	11.4	4.5	7.0	1.0	77.3	1142.1	-108.4
77 ศรีสวัสดิ์	Si Sawat										
78 ไทรโยค	Sai Yok										
79 พนมทวน	Phanom Thuan								0.0	495.9	+112.1
80 ท่าม่วง	Tha Muang								0.0	577.1	+97.6
81 **นครปฐม**	**NAKHON PATHOM**					26.2	0.2		26.4	585.1	-114.9
82 บางเลน	Bang Len					3.8	4.5		8.3	573.1	- 79.4
83 **นครชัยศรี**	Nakhon Chaisi					18.1			18.1	682.0	+119.2
84 **ราชบุรี**	**RATCHABURI**								0.0	142.9	
85 บ้านโป่ง	Ban Pong			T	1.0	29.2	T		30.2	729.9	+109.1
86 โพธาราม	Photharam					9.3	6.9		16.2	766.2	+ 97.2
87 ดำเนินสะดวก	Damnoen Saduak										
88 ปากท่อ	Pak Tho			7.3					7.3	654.5	+ 42.0
89 **สมุทรสงคราม**	**SAMUT SONGKHRAM**								0.0	715.3	+172.0
90 บางคณฑี	Bang Khonthi								0.0	647.6	+ 10.0
91 อัมพวา	Amphawa								0.0	613.5	+ 21.9
92 **สมุทรสาคร**	**SAMUT SAKHON**						35.0		35.0	696.3	- 49.6
93 กระทุ่มแบน	Kratum Baen										
94 **สมุทรปราการ**	**SAMUT PRAKAN**									961.5	+131.1
95 บางพลี	Bang Phli					3.9			3.9	728.4	- 9.9

สถานีฝน	Station	วันที่และจำนวนน้ำฝนเป็นมิลลิเมตร Date and amount of rainfall in millimeters							ฝนรวม มม. Total rainfall mm.	ฝนรวมตั้งแต่ 1 มกราคม Accumulative rainfall since 1 January	
		สิงหาคม–กันยายน August–September								ปริมาณ มม. Amount mm.	สูงต่ำกว่าปกติ Above or below Normal
		28	29	30	31	1	2	3			
ภาคตะวันออก	**EASTERN PART**										
1 นครนายก	NAKHON NAYOK				T				T	1379.9	+ 82.9
2 บ้านนา	Ban Na					16.8			16.8	1022.5	-314.0
3 ปากพลี	Pak Phli								0.0	846.1	-508.4
4 องครักษ์	Ongkharak						10.3		10.3	981.3	-188.0
5 ปราจีนบุรี	PRACHIN BURI *	3.1	T	T	1.0	11.6	53.5		9.2	1224.0	-148.4
6 ประจันตคาม	Prachantakham								0.0	970.8	-257.4
7 บ้านสร้าง	Ban Sang			23.5			57.3		80.8	998.6	- 62.0
8 ศรีมหาโพธิ	Si Maha Phot					28.5	38.1		66.6	1312.6	+130.4
9 กบินทร์บุรี	Kabin Buri*	3.0		T	2.7	15.4	17.0		38.1	1264.7	+157.4
10 สระแก้ว	Sa Kaeo										
11 วัฒนานคร	Watthana Nakhon					26.5	17.9		44.4	889.8	-134.8
12 อรัญประเทศ	Aranyaprathet *			0.2	5.0	38.5	22.1		65.8	903.2	- 70.8
13 ฉะเชิงเทรา	CHACHOENGSAO								0.0	702.9	-104.1
14 บ้านโพธิ์	Ban Pho					26.0			26.0	614.9	-157.9
15 ชลบุรี	CHON BURI *	T			T	18.6	20.8		39.4	937.1	+135.6
16 พานทอง	Phan Thong					2.1			2.1	681.7	+ 6.3
17 บ้านบึง	Ban Bung								0.0	632.9	- 85.4
18 เกาะสีชัง	Ko Sichang *								0.0	1054.0	+413.7
19 ศรีราชา	Si Racha								0.0	898.9	+252.6
20 สัตหีบ	Sattahip *						10.1		10.1	859.7	+152.3
21 ระยอง	RAYONG									252.1	
22 บ้านค่าย	Ban Khai								0.0	789.6	- 27.5
23 แกลง	Klaeng		11.5	3.0	2.8	5.1			22.4	1113.1	-228.7
24 จันทบุรี	CHANTHABURI *		10.2	0.5	39.3	19.3	18.9		88.2	2211.4	- 27.9
25 ท่าใหม่	Tha Mai			16.9					16.9	1656.5	-240.5
26 มะขาม	Makham				54.6				54.6	957.9	
27 ตราด	TRAT			52.6	152.7		10.4		215.7	3244.8	+502.1
28 เขาสมิง	Khao Saming		2.8	25.0	146.8	4.3	7.8		186.7	2754.8	+995.4
29 แหลมงอบ	Laem Ngop								0.0	1923.9	
30 คลองใหญ่	Khlong Yai *	0.3	11.5	67.1	165.6	7.2	13.4		265.1	3562.2	- 50.9
ภาคใต้	**SOUTHERN PART**										
1 เพชรบุรี	PHETCHABURI				2.6		8.3		10.9	744.7	+178.5
2 บ้านแหลม	Ban Laem										
3 บ้านลาด	Ban Lat				22.6				22.6	721.8	+120.7
4 ท่ายาง	Tha Yang									366.4	
5 ชะอำ	Cha - am								0.0	574.2	+149.2
6 ประจวบคีรีขันธ์	PRACHUAP KHIRI KHAN *	0.4	0.1	1.7	0.2	2.2	1.6	T	6.2	772.3	+175.0
7 หัวหิน	Hua Hin *	T		T	1.4	T	11.6	T	13.0	676.0	+186.4
8 ปราณบุรี	Pran Buri									384.2	
9 ชุมพร	CHUMPHON *	7.7	1.2	0.9	12.7	5.2	2.1	T	29.8	1551.5	+502.9

สถานีฝน	Station	วันที่และจำนวนน้ำฝนเป็นมิลลิเมตร Date and amount of rainfall in millimeters							ฝนรวม มม. Total rainfall mm.	ฝนรวมตั้งแต่ 1 มกราคม Accumulative rainfall since 1 January	
		สิงหาคม–กันยายน August–September								ปริมาณ มม. Amount mm.	สูงต่ำกว่าปกติ Above or below Normal
		28	29	30	31	1	2	3			
10 ท่าแซะ	Tha Sae	14.0			12.6				26.6	682.3	-460.0
11 สวี	Sawi	16.8	9.4		84.8		11.2		122.2	1464.8	+567.9
12 หลังสวน	Lang Suan				45.6				45.6	417.2	-399.7
13 สุราษฎร์ธานี	SURAT THANI*	21.2	9.1	4.6				4.3	39.2	841.7	+ 74.3
14 ไชยา	Chaiya	22.4				11.6			34.0	583.7	- 41.9
15 เกาะสมุย	Ko Samui*	22.0			8.0	1.4	0.3	T	31.7	913.9	+327.1
16 พุนพิน	Phunphin	24.3			2.2				26.5	896.0	+148.2
17 ท่าฉาง	Tha Chang	14.3							14.3	645.6	-379.5
18 กาญจนดิษฐ์	Kanchanadit										
19 บ้านนาสาร	Ban Na San										
20 นครศรีธรรมราช	NAKHON SI THAMMARAT*	2.4	T	T	1.3		T	9.2	12.9	627.4	-276.8
21 สิชล	Sichon	17.6	16.9		7.2				41.7	340.7	-430.9
22 ท่าศาลา	Tha Sala	4.4	0.8						5.2	544.8	- 31.4
23 ฉวาง	Chawang										
24 ทุ่งสง	Thung Song	61.2		34.6	56.4				152.2	839.9	- 92.1
25 ร่อนพิบูลย์	Ron Phibun									340.5	-377.3
26 ปากพนัง	Pak Phanang			26.4					26.4	320.8	-337.0
27 พัทลุง	PHATTHALUNG									130.0	
28 ควนขนุน	Khuan Khanun										
29 ปากพยูน	Pak Phayun										
30 เขาชัยสน	Khao Chaison	16.4			13.8				30.2	496.3	
31 สงขลา	SONGKHLA*	T	2.3	1.2	5.2	T		0.5	9.2	393.6	-362.0
32 รัตภูมิ	Rattaphum	9.8			6.4				18.2	572.3	
33 หาดใหญ่	Hat Yai	8.3	0.3	3.1	1.4	T	T	T	13.1	410.4	
34 สะเดา	Sadao	7.8							7.8		
35 ปัตตานี	PATTANI*	1.9		T	13.0		1.4	54.0	70.3	492.5	- 20.0
36 หนองจิก	Nong Chik										
37 ยะหริ่ง	Yaring			48.2					48.2	311.3	
38 มายอ	Mayo								0.0	464.4	
39 โคกโพธิ์	Khok Pho										
40 ปะนาเระ	Panare										
41 ยะลา	YALA								0.0	651.6	
42 ยะหา	Yaha	12.0		22.7					34.7	216.4	
43 รามัน	Raman	9.3							9.3	685.2	
44 บันนังสตา	Bannang Satar		11.0						11.0	120.9	
45 เบตง	Betong	9.3	5.4	9.3	10.9				34.9	800.4	
46 นราธิวาส	NARATHIWAT*	0.1	0.3	0.4	1.2	T	0.1	0.3	2.4	741.8	-297.9
47 ยี่งอ	Yi-ngo								0.0	703.9	
48 ระแงะ	Rangae										
49 ตากใบ	Tak Bai				18.8				18.8	166.8	
50 สุไหงโกลก	Sungai Kolok									144.2	

สถานีฝน Station		วันที่และจำนวนน้ำฝนเป็นมิลลิเมตร Date and amount of rainfall in millimeters							ฝนรวม มม. Total rainfall mm.	ฝนรวมตั้งแต่ 1 มกราคม Accumulative rainfall since 1 January	
		สิงหาคม–กันยายน August–September								ปริมาณ มม. Amount mm.	สูงต่ำกว่าปกติ Above or below Normal
		28	29	30	31	1	2	3			
51 ระนอง	RANONG	48.8	1.9	9.3	119.0	65.2	4.9	3.2	252.3	3411.0	+368.5
52 กระบุรี	Kra Buri	8.2	6.1	38.6	90.8	18.3			162.0	1456.1	
53 พังงา	PHANGNGA		8.5	9.7					18.2	1187.6	
54 ตะกั่วป่า	Takua Pa	23.8		0.4	22.0	0.4	11.2	32.3	90.1	3091.6	
55 กะปง	Kapong	65.7	7.5	17.9	52.0	42.2	19.1		204.4	3703.1	
56 ท้ายเหมือง	Thai Muang	20.1		5.0		2.1	34.5		61.7	2196.6	
57 ตะกั่วทุ่ง	Takua Thung	23.0	5.0	10.2	12.5				50.7	2053.9	
58 ทับปุด	Thap Put	25.5	3.3	9.8	25.3		8.4		72.3	1769.2	
59 ภูเก็ต	PHUKET*	23.4	3.9	1.9	13.0	4.9	50.5	49.0	146.6	1435.7	+ 5.1
60 สนามบินภูเก็ต	Phuket Airport*	17.2	7.6	0.4	8.2		6.7	18.0	58.1	1667.7	+ 34.1
61 กระบี่	KRABI	49.3		3.7	4.6				57.6	1299.4	
62 อ่าวลึก	Ao Luk	39.8	T	16.3	6.2		24.3		86.6	1662.3	
63 คลองท่อม	Khlong Tom	22.6	4.4	14.6	16.9		13.3		71.8	1566.4	
64 ตรัง	TRANG	38.1	5.2	1.7	43.7	15.5	10.4	5.5	120.1	1491.5	+ 27.9
65 สนามบินตรัง	Trang Airport*										
66 สิเกา	Sikao	28.9	8.8	2.7	35.3		23.5		99.2	1508.5	
67 ย่านตาขาว	Yan Ta Khao	65.9			38.6				104.5	1327.9	
68 ปะเหลียน	Palian			30.2	38.0		53.1		121.3	1256.1	
69 สตูล	SATUN	6.3	11.2	33.1	29.9	3.0	23.8	3.8	111.1	1158.0	
70 ทุ่งหว้า	Thung Wa	25.0	27.8	13.5			15.5		81.8	1148.5	

สถานีฝน	Station	วันที่และจำนวนน้ำฝนเป็นมิลลิเมตร Date and amount of rainfall in millimeters							ฝนรวม มม. Total rainfall mm.	ฝนรวมตั้งแต่ 1 มกราคม Accumulative rainfall since 1 January	
		สิงหาคม–กันยายน August–September								ปริมาณ มม. Amount mm.	สูงต่ำกว่าปกติ Above or below Normal
		28	29	30	31	1	2	3			
กรุงเทพมหานคร	**BANGKOK METROPOLIS**										
1 สถานีเครื่องรับส่งวิทยุนนทบุรี	Overseas Radio Receiving Station					17.3	T	2.1	19.4	651.3	
2 ร.ร. การช่างนนทบุรี	Nonthaburi Trade School									324.5	
3 พลังงานปรมาณูแห่งชาติ	Atomic Energy For Peace			1.5					1.5	459.6	
4 กองกำกับการรถวิทยุ ฯ	MMP. Sub Division Car Center					13.3	3.0		16.3	439.6	
5 วิทยาลัยครูจันทรเกษม	Chankasem College Education									483.1	
6 การไฟฟ้าฝ่ายผลิต	Electrical Supply Authority									245.3	
7 ศูนย์ฝึกการบินพลเรือน	Civil Aviation Training Center									125.3	
8 ร.ร. โยธินบูรณะ	Yothin Burana School						17.0	10.0	27.0	82.4	
9 สถานีรถไฟบางบำหรุ	Bang Bamru Railway Station										
10 ร.ร. พาณิชการสยาม	Siam Commercial School									256.1	
11 ร.ร. การประชาสัมพันธ์	Public Relation School					11.8		5.4	17.2	574.6	
12 ร.ร. สามเสนนอก	Sam Sen Nok School									34.5	
13 มหาวิทยาลัยรามคำแหง	Ramkhamhaeng University									531.6	
14 ร.ร. ศรีอุลัย	Sri Ulai School									675.1	
15 ร.ร. จิตรลดา	Chitlada School						23.0	9.0	32.0	59.5	
16 เขตบางกะปิ	Bangkapi Boundary										
17 เขตหนองจอก	Nong Chok Boundary			30.9			2.7		33.6	728.1	
18 กระทรวงศึกษาธิการ	Ministry of Education									322.2	
19 ร.ร. ช่างกลวิทยา	Changkol Vitthaya School									469.3	
20 ร. 1 พัน 2 รอ.	Second Infantry Battalion										
21 บ้านมนังคศิลา	Ban Manangkha Sila						8.4	T	8.4	392.6	
22 ร.ร. โยสิทยโมสร	Kosit Samosorn School									683.8	
23 ประตูน้ำปทุมวัน	Pathumwan Irr.									600.9	
24 ร.ร. เฉลิมสาสน์ศึกษา	Chaloemsart Sukas School									265.6	
25 วิทยาลัยเพาะช่าง	Poh Chang College					21.9	18.3		40.3	237.1	
26 ร.ร. มาเตร์เดอี	Mater Dei School									485.5	
27 สถานีจ่ายไฟฟ้าบางกะปิ	Sup Ceater of Electrial Supply: Bangkapi									474.0	
28 วิทยาลัยพาณิชการธนบุรี	Thonburi Commercial College			T		23.0	5.4		28.4	528.9	
29 วิทยาลัยครูบ้านสมเด็จ	Bansomdet Teacher College					15.5	4.1		19.6	177.2	
30 เขตคลองสาน	Khlong San Boundary										
31 ร.ร. เตรียมทหาร	Armed Force Academy Preparatory School					19.6	3.8		23.4	530.8	
32 ร.ร. กรุงเทพคริสเตียน	Bangkok Christian College					1.4	3.9		5.3	685.9	
33 ร.ร. ศรีวิกรม์	Srivikorn School									97.3	
34 ประตูน้ำพระโขนง	Prakhanong Irr.									526.4	
35 ร.ร. สมชิตศึกษา	Somchit Sukra School									47.0	
36 ร.ร. ยานนาเวศวิทยาคม	Yannawes Vitthayakhom School									307.8	
37 ร.ร. พระโขนง	Prakhanong School										
38 ร.ร. ช่องนนทรี	Chong Nonthri School			T		10.2	6.4		16.6	668.8	

อุณหภูมิสูงสุดและต่ำสุดประจำวันที่ ๒๘ สิงหาคม – ๓ กันยายน ๒๕๑๓

Daily Max. and Min. Temperature 28 August - 3 September 1970

สถานี	Station	อุณหภูมิสูงสุดและต่ำสุดเป็นองศา ซ. Max. and Min. Temperature in degree C.							สูงสุด ต่ำสุด Average Max. Min.	เฉลี่ยในสัปดาห์ Weekly Mean	ค่าปกติประจำเดือน Monthly Normal
		28	29	30	31	1	2	3			
ภาคเหนือ	**NORTHERN PART**										
1 เชียงราย	CHIANG RAI	30.0 23.2	27.8 21.6	31.8 22.7	30.6 23.0	26.8 22.6	27.8 22.5	29.0 23.2	29.1 23.1	25.9	26.6
2 แม่ฮ่องสอน	MAE HONG SON	32.2 24.0	31.0 22.3	31.8 23.8	31.5 24.0	27.2 23.8	31.0 22.5	31.5 23.3	30.4 23.4	27.1	27.0
3 เชียงใหม่	CHIANG MAI	33.0 24.8	31.7 24.0	31.8 24.4	32.1 24.4	30.3 24.1	30.3 23.5	32.2 23.3	31.6 24.0	27.9	27.0
4 น่าน	NAN	32.4 24.3	30.2 23.3	32.8 24.2	33.0 24.8	30.2 23.0	29.5 22.5	31.6 23.6	31.3 23.7	27.5	27.6
5 ท่าวังผา	Tha Wang Pha	29.2 25.0	30.5 23.2	32.7 24.2	32.5 24.6	31.7 23.4	30.0 23.7	31.8 24.0	31.2 24.0	27.6	
6 ลำปาง	LAMPANG	34.3 23.5	32.3 24.9	33.5 23.3	34.1 23.2	31.9 24.0	30.8 22.2	33.6 23.5	32.9 23.5	26.2	27.6
7 แม่สะเรียง	Mae Sariang	30.8 23.4	28.8 22.0	27.5 23.1	29.8 23.0	30.8 22.0	28.5 21.6	30.3 22.2	29.5 22.5	26.0	26.7
8 แพร่	PHRAE	32.5 23.7	32.2 22.7	32.7 24.0	32.2 24.0	30.3 23.9	30.9 23.4	32.4 23.2	31.8 23.6	27.7	27.4
9 อุตรดิตถ์	UTTARADIT	34.9 24.1	33.1 24.9	34.1 24.5	34.4 24.8	31.6 24.3	31.5 23.9	33.6 24.2	33.3 24.4	28.9	28.2
10 ตาก	TAK	33.4 25.2	32.0 26.4	33.6 24.8	35.0 24.8	33.9 24.7	33.1 23.6	30.5 23.2	33.1 24.7	28.9	28.3
11 เขื่อนภูมิพล	Bhumibol Dam	34.0 27.2	32.0 26.5	33.5 24.0	34.6 24.8	30.9 24.8	30.8 23.2	32.3 23.0	32 24	28.7	27.9
12 พิษณุโลก	PHITSANULOK	34.0 24.9	32.9 25.9	32.5 25.3	34.0 25.1	34.0 25.5	31.6 25.0	32.4 23.3	33.1 25.0	29.0	28.4
13 แม่สอด	Mae Sót	28.2 22.9	27.2 23.2	29.2 22.9	29.8 23.2	29.6 23.1	26.2 22.5	27.9 22.8	28.3 22.9	26.6	26.2
14 เพชรบูรณ์	PHETCHABUN	33.3 23.6	32.4 24.3	33.1 24.1	32.6 25.6	30.9 24.7	31.1 24.0	31.7 23.5	32.9 24.2	28.1	27.3
15 หล่มสัก	Lom Sak	24.0	32.8 24.3	33.0 24.8	32.6 24.8	28.7 24.8	31.2 23.2	23.6	31.7 24.2	27.9	
16 วิเชียรบุรี	Wichian Buri	33.4 23.6	33.1 23.8	33.1 24.1	32.1 25.0	29.1 25.0	30.8 23.3	33.4 23.0	32.1 24.0	28.1	
ภาคตะวันออกเฉียงเหนือ	**NORTHEASTERN PART**										
1 หนองคาย	NONG KHAI	31.3 25.9	31.0 24.6	32.3 24.5	29.6 23.8	31.2 24.4	28.7 23.1	32.0 23.4	30.9 24.2	27.5	27.8
2 เลย	LOEI	32.6 24.6	33.6 24.3	31.7 24.0	31.4 23.7	25.2 23.9	29.6 23.2	31.3 23.2	30.8 23.8	27.3	27.3
3 อุดรธานี	UDON THANI	33.4 25.8	31.0 25.2	31.7 25.2	28.3 25.7	31.4 24.4	28.8 24.5	31.0 24.3	30.8 25.0	27.9	27.9
4 สกลนคร	SAKON NAKHON	31.0 25.6	32.4 24.9	32.5 25.2	27.5 25.0	30.2 23.6	29.9 23.5	30.2 24.3	30.5 24.6	27.6	27.6
5 นครพนม	NAKHON PHANOM	28.7 24.1	32.4 23.0	32.3 25.1	28.7 24.9	30.8 23.3	30.1 23.0	30.3 24.1	30.5 23.9	27.2	27.0
6 มุกดาหาร	Mukdahan	32.1 25.7	32.8 25.5	32.3 26.0	31.2 24.4	30.3 23.4	29.5 23.2	29.7 24.5	31.1 24.7	27.9	27.7
7 ขอนแก่น	KHON KAEN	32.6 23.8	32.2 25.0	32.4 25.0	30.4 24.1	31.7 24.0	28.4 24.3	31.4 24.2	31.3 24.3	27.8	28.1
8 ร้อยเอ็ด	Roi Et Phisai	33.0 24.6	32.1 24.5	31.5 25.3	29.5 25.2	30.5 23.4	28.7 23.6	24.1	29.9 24.4	27.6	
9 ร้อยเอ็ด	ROI ET	32.7 24.9	31.4 25.2	32.4 26.4	29.0 26.0	30.4 23.6	30.0 24.0	30.7 24.4	30.9 24.9	27.9	28.0
10 ชัยภูมิ	CHAIYAPHUM	32.4 23.6	32.7 24.0	32.6 24.5	32.4 24.7	31.7 22.5	31.4 23.8	32.5 23.3	32.2 23.8	26.0	27.4
11 อุบลราชธานี	UBON RATCHATHANI	31.7 24.9	32.4 25.8	31.5 25.7	27.7 21.8	30.7 25.0	29.8 23.9	31.5 24.2	30.8 24.5	27.6	27.8
12 สุรินทร์	SURIN	32.6 24.3	33.5 24.1	32.5 25.0	27.6 24.4	30.8 22.8	30.3 23.0	32.5 23.2	31.4 23.8	27.6	27.8
13 ท่าตูม	Tha Tum	33.3	33.0 24.6	32.3 25.3	28.7 25.2	32.1 23.3	29.3 23.5	31.3 23.8	31.4 24.3	27.9	
14 นางรอง	Nang Rong	33.7 23.6	34.1 24.0	32.8 23.9	31.2 25.2	30.9 22.6	30.3 23.7	23.2	32.2 23.7	27.9	

สถานี	Station	อุณหภูมิสูงสุดและต่ำสุดเป็นองศา ซ. Max. and Min. Temperature in degree C.							เฉลี่ย สูงสุด ต่ำสุด	เฉลี่ยในสัปดาห์	ค่าปกติประจำเดือน
		28	29	30	31	1	2	3	Average Max. Min.	Weekly Mean	Monthly Normal
15 นครราชสีมา	NAKHON RATCHASIMA	36.3 24.5	36.5 22.8	36.3 23.5	34.7 24.4	32.2 24.5	32.5 22.5	34.3 22.6	34.7 23.5	29.1	28.1
16 ไชยชัย	Chok Chai	33.6 23.9	33.6 24.9	33.3 24.7	32.9 24.8	30.2 24.5	23.7		32.7 24.4	28.6	
ภาคกลาง	**CENTRAL PART**										
1 นครสวรรค์	NAKHON SAWAN	34.0 24.3	32.7 24.9	33.9 23.8	34.2 25.1	31.4 24.0	31.9 24.3	33.1 24.1	33.0 24.4	28.7	28.7
2 ลพบุรี	LOP BURI	34.0 24.5	33.6 25.3	33.2 24.5	32.7 24.8	28.6 25.1	32.2 24.2	32.5 24.5	32.4 24.7	28.6	28.1
3 สุพรรณบุรี	SUPHAN BURI	34.6 25.1	35.0 25.4	34.2 23.8	32.0 24.7	30.8 24.9	33.0 23.7	32.1 23.5	33.1 24.4	28.8	28.7
4 กาญจนบุรี	KANCHANABURI	33.5 26.3	33.3 25.7	34.4 24.9	31.5 25.3	35.1 25.2	32.0 24.5	33.2 24.3	33.3 25.2	29.2	28.4
5 ทองผาภูมิ	Thong Pha Phum	29.0 28.9	28.9 22.8	29.5 23.0	27.3 23.3	26.4 23.1	28.9 22.7	31.2 23.0	29.0 23.0	26.0	
6 สนามบินดอนเมือง	Don Muang Airport	35.4 26.8	35.0 27.8	35.5 27.0	33.2 26.9	32.0 27.6	34.0 26.1	34.2 26.0	34.2 26.9	30.5	28.7
7 กรุงเทพมหานคร	BANGKOK METROPOLIS	34.5 25.0	34.0 26.0	34.4 25.3	33.1 25.4	31.4 26.3	32.5 24.2	33.4 24.3	33.3 25.2	29.3	28.4
8 ศูนย์วิจัย ฯ บางนา	Bang Na	33.9 25.7	33.2 26.2	33.6 24.8	33.5 24.6	32.1 25.6	32.8 24.5	32.2 24.1	33.0 25.1	29.1	
ภาคตะวันออก	**EASTERN PART**										
1 ปราจีนบุรี	PRACHIN BURI	33.0 25.0	32.5 26.5	32.4 25.0	32.2 26.0	28.5 26.0	30.3 23.5	31.5 23.3	31.5 25.0	28.2	28.1
2 กบินทร์บุรี	Kabin Buri	33.2 24.0	33.4 24.8	33.1 24.2	31.2 24.4	30.2 25.4	30.9 22.8	32.2 22.8	32.0 24.1	28.1	
3 อรัญประเทศ	Aranyaprathet	32.7 24.0	33.3 24.7	31.7 24.9	31.7 24.9	27.8 23.6	31.3 22.3	32.7 22.4	31.6 23.8	27.7	27.9
4 ชลบุรี	CHON BURI	33.2 25.4	34.2 26.3	29.7 26.5	34.2 26.5	30.4 26.8	31.6 23.2	31.8 23.5	32.2 25.5	28.8	28.2
5 เกาะสีชัง	Ko Si Chang										
6 สัตหีบ	Sattahip	33.2 26.5	33.4 27.6	33.4 27.3	32.4 26.5	32.9 27.2	32.0	32.5 23.3	32.8 26.4	29.6	29.2
7 ระยอง	RAYONG										
8 จันทบุรี	CHANTHABURI	31.3 25.4	32.0 26.9	30.5 23.0	29.7 25.7	29.5 24.0	30.4 23.0	30.3 22.8	30.7 24.4	27.5	27.3
9 คลองใหญ่	Khlong Yai	32.6 26.4	30.6 26.9	32.6 24.7	29.2 23.3	29.9 22.3	30.0 23.7	30.6 23.4	30.8 24.4	27.6	26.7
ภาคใต้	**SOUTHERN PART**										
1 หัวหิน	Hua Hin	33.2 24.1	34.8 26.0	34.3 25.8	33.6 26.0	32.1 24.5	34.0 24.5	33.8 24.3	33.7 25.0	29.3	28.4
2 ประจวบคีรีขันธ์	PRACHUAP KHIRI KHAN	30.2 25.6	31.3 26.7	31.7 25.5	30.4 26.2	30.6 24.6	31.2 23.6	32.8 24.8	31.2 25.3	28.2	27.9
3 ชุมพร	CHUMPHON	28.4 23.6	31.1 24.5	30.9 24.6	29.8 25.4	27.3 23.4	30.7 23.5	31.1 23.5	29.9 24.1	27.0	27.2
4 สุราษฎร์ธานี	SURAT THANI	32.0 23.6	33.1 23.7	32.1 23.2	29.5 24.2	29.8 23.5	31.0 23.8	32.0 23.2	31.4 23.6	27.5	27.8
5 เกาะสมุย	Ko Samui	31.3 26.0	31.9 25.0	30.9 25.5	29.7 25.1	29.0 25.0	30.4 25.9	31.2 25.6	30.7 25.4	28.7	
6 นครศรีธรรมราช	NAKHON SI THAMMARAT	33.7 23.7	33.8 23.7	36.0 22.7	32.7 24.6	31.8 23.7	33.0 23.9	34.3 23.5	33.6 23.7	29.5	27.9
7 สงขลา	SONGKHLA	34.2 24.5	34.4 24.6	33.6 25.1	31.1 25.0	30.6 23.7	33.1 24.4	33.1 24.5	32.9 24.5	28.7	28.3
8 ปัตตานี	PATTANI	33.5 24.4	33.2 24.0	33.7 24.3	30.0 23.5	31.6 23.2	32.0 22.4	33.2 23.2	32.5 23.6	28.0	27.8
9 นราธิวาส	NARATHIWAT	34.7 25.0	35.0 25.0	34.5 24.9	32.1 24.4	32.9 23.6	33.0 23.4	32.7 23.8	33.6 24.3	28.9	27.3
10 ระนอง	RANONG	28.7 23.8	30.0 23.9	29.7 25.2	29.8 24.0	27.4 22.7	28.4 22.9	28.8 23.7	29.0 23.7	26.3	26.4
11 ภูเก็ต	PHUKET	31.2 23.2	31.8 26.1	31.0 25.6	30.6 26.6	31.4 25.6	31.1 23.4	28.8 23.2	30.8 24.8	27.8	27.5
12 สนามบินภูเก็ต	Phuket Airport	30.0 24.7	30.5 24.0	30.7 25.4	30.5 27.0	31.0 26.7	30.1 24.7	28.8 24.0	30.2 25.2	27.7	27.4
13 สนามบินตรัง	Trang Airport	30.6 23.4	32.2 22.9	30.8 23.0	29.2 23.6	30.0 23.1	30.3 22.8	30.2 22.9	30.5 23.1	26.8	27.2

REMARKS

1. **Meteorological Department's Station** (with * mark). Rainfall observation is performed daily at 07.00 a.m. by the Meteorological Department's personnel. Therefore the daily amount of **rainfall** in this publication means the total amount of rainfall in 24 hr. period from 07.00 a.m. of the recorded date to 07.00 a.m. of the following day.

2. **Voluntary Rainfall Station** (without * mark) located at District and Province. Rainfall **observation** is performed daily at 09.00 a.m. by the voluntary observer. The daily amount of **rainfall** means the total amount of rainfall in 24 hr. period from 09.00 a.m. of the recorded date to 09.00 a.m. of the following day.

3. **Rainfall and Temperature Data.** The daily rainfall and temperature observations are submitted to the Meteorological Department soon after the measurement by the following means :—

   — By radio or telegraph from the Meteorological Department's stations.

   — By telegraph from voluntary rainfall stations

   Those daily reports generally arrive at the Meteorological Department from about 07.00 a.m. to 07.00 p.m.

4. **Rainfall Intensity in 1 day** (24 hours)

Light Rainfall	amounts	0.1 — 10.0 millimetres
Moderate Rainfall	,,	10.1 — 35.0 ,,
Heavy Rainfall	,,	35.1 — 90.0 ,,
Very Heavy Rainfall	,,	90.1 millimetres and above
Blank	represents	No rainfall or observation of rainfall does not arrive in time for publication.
T	,,	Trace or light rainfall with amount less than 0.1 millimetres.

Various Data in this publication are published hurriedly to service the user. Therefore the user should be cautious in using them. If there is any doubts please inquired the Meteorological Statistics Subdivision of the Climatology Division for further informations by dialing the number 3916054 and 3910178.

Meteorological Department — Bangkok Metropolis

Climatology Division.

● กำหนดออก สัปดาห์ละ 1 ฉบับ ปีละ 52 ฉบับ

● ค่าบำรุง ฉบับละ 5 บาท ปีละ 150 บาท

● การบอกรับ ติดต่อที่กองภูมิอากาศ กรมอุตุนิยมวิทยา

โทร. 3916054

พิมพ์ที่โรงพิมพ์กรมอุตุนิยมวิทยา กระทรวงคมนาคม กรุงเทพมหานคร

นายสมิทธ ธรรมสโรช ผู้พิมพ์ผู้โฆษณา 2521

M0.6.1/593
T364 we

กรมอุตุนิยมวิทยา กระทรวงคมนาคม

รายงานอากาศประจำสัปดาห์ ระหว่างวันที่ ๔ — ๑๐ กันยายน ๒๕๒๑

และ

การคาดหมายลักษณะอากาศ ระหว่างวันที่ ๑๑ — ๑๗ กันยายน ๒๕๒๑

ฉบับที่ ๓๖ ๒๕๒๑

น.อ. ดร. ขจิต บัวจิตติ ร.น.

อธิบดีกรมอุตุนิยมวิทยา

CENTRAL
LIBRARY
SEP 27 1978
N.O.A.A.
U. S. Dept. of Commerce

METEOROLOGICAL DEPARTMENT

MINISTRY OF COMMUNICATIONS

BANGKOK, THAILAND

WEEKLY WEATHER REPORT

DURING THE PERIOD 4 — 10 SEPTEMBER 1978

AND

WEATHER OUTLOOK

DURING 11 — 17 SEPTEMBER 1978

No.36/1978

Capt. Kajit Buajitti R.T.N.

Director – General

หมายเหตุ

1. **สถานีของกรมอุตุนิยมวิทยา** (มีเครื่องหมาย *) ทำการตรวจวัดจำนวนฝน ตกเวลา 07.00 น. ทุกวัน โดยเจ้าหน้าที่ของกรมอุตุนิยมวิทยา ดังนั้น จำนวนฝนรายวันในรายงานเล่มนี้ หมายถึงปริมาณฝนรวมในช่วงเวลา 24 ชั่วโมง ตั้งแต่เวลา 07.00 น. ของวันที่แจ้งไว้ในรายงาน จนถึงเวลา 07.00 น. ของวันรุ่งขึ้น

2. **สถานีฝนอำเภอและจังหวัด** (ไม่มีเครื่องหมาย *) ทำการตรวจวัดจำนวนฝนตกเวลา 09.00 น. ทุกวัน โดยเจ้าหน้าที่ ที่อยู่ในอำเภอหรือจังหวัดที่ได้รับแต่งตั้งจากกรมอุตุนิยมวิทยา ดังนั้น จำนวนฝนรายวัน หมายถึงปริมาณฝนรวมในช่วงเวลา 24 ชั่วโมง ตั้งแต่เวลา 09.00 น. ของวันที่แจ้งไว้ในรายงานจนถึงเวลา 09.00 น. ของวันรุ่งขึ้น

3. **ข้อมูลฝนและอุณหภูมิ** ที่พิมพ์ในรายงานเล่มนี้ เป็นข้อมูลที่เจ้าหน้าที่ผู้ทำการตรวจรายงานมายังกรมอุตุนิยมวิทยา ทุกวันภายหลังการตรวจ

   - สถานีของกรมอุตุนิยมวิทยา รายงานทางวิทยุโทรศัพท์หรือโทรเลข
   - สถานีฝนอำเภอและจังหวัด รายงานทางโทรเลข

   รายงานดังกล่าวนี้ กรมอุตุนิยมวิทยา จะได้รับ ตั้งแต่เวลาประมาณ 07.00 น. จนถึงเวลา 18.00 น.

4. **เกณฑ์ฝนใน 1 วัน** (24 ชั่วโมง)

ฝนเล็กน้อย	จำนวนตั้งแต่	0.1 — 10.0 มิลลิเมตร
ฝนปานกลาง	„	10.1 — 35.0 „
ฝนหนัก	„	35.1 — 90.0 „
ฝนตกหนักมาก	„	90.1 มิลลิเมตร ขึ้นไป
ข้อความ	หมายความว่า	ไม่มีฝนตกหรือยังไม่ได้รับรายงาน
T	„	ฝนตกน้อยไม่ถึง 0.1 มิลลิเมตร

ข้อมูลต่าง ๆ ในเล่มนี้ได้ดำเนินการจัดพิมพ์โดยรีบด่วน เพื่อสนองความต้องการแก่ผู้ใช้ จึงยังไม่ได้ทำการตรวจสอบ ฉะนั้น ผู้ใช้จึงควรพิจารณาข้อมูลก่อนที่จะนำไปใช้ หากมีข้อสงสัยประการใด โปรดติดต่อสอบถามเจ้าหน้าที่ งานสถิติอุตุนิยมวิทยา กองภูมิอากาศ โทรศัพท์ 3918064 และ 3918178

กองภูมิอากาศ กรมอุตุนิยมวิทยา

กรุงเทพมหานคร

การคาดหมายลักษณะอากาศใน ๗ วันข้างหน้า

ทั้งแต่วันที่ ๑๑ – ๑๗ กันยายน [illegible]

ลักษณะทั่วไป

ร่องความกดอากาศต่ำ ซึ่งพาดผ่านภาคเหนือและภาคตะวันออกเฉียงเหนือ จะมีกำลังแรงขึ้น อนึ่ง พายุดีเปรสชั่นในทะเลจีนใต้ ทางตะวันออกของเมืองเว้ กำลังเคลื่อนตัวเข้าสู่ฝั่งเวียดนาม

ภาคเหนือ ภาคตะวันออกเฉียงเหนือ ภาคกลาง ภาคตะวันออกรวมทั้งชายฝั่ง	จะมีฝนทั่วไป โดยมีฝนตกหนักเป็นแห่ง ๆ
ภาคใต้ฝั่งตะวันออก	จะมีฝนกระจายเกือบทั่วไป
ภาคใต้ฝั่งตะวันตก	จะมีฝนทั่วไป โดยมีฝนตกหนักบางแห่ง
กรุงเทพมหานคร	จะมีฝนเกือบทั่วไปตลอดสัปดาห์

กรมอุตุนิยมวิทยา

๑๑ กันยายน ๒๕๒๑

Weather outlook for the period 11 - 17 September 1978

General Situation

The low pressure trough which lies across Northern and Northeastern Thailand will be active. The depression in South China Sea to the east of Hue is moving toward the coast of Vietnam.

Northern Part: Northeastern Part: Central Part: Eastern Part and Coastal Area:	Widespread rain with widely scattered heavy falls.
Southern Thailand East Coast:	Almost widespread rain.
Southern Thailand West Coast:	Widespread rain with isolated heavy falls.
Bangkok Metropolis:	Almost widespread rain throughout the week.

Meteorological Department

11 September 1978

สรุปลักษณะอากาศทั่วไปในรอบสัปดาห์

ตั้งแต่วันที่ ๔ – ๑๐ กันยายน ๒๕๒๑

๑. ร่องความกดอากาศต่ำที่พาดผ่านตอนบนสุดของประเทศลาวและเวียตนามได้เลื่อนต่ำลงมาพาดผ่านภาคเหนือและภาคตะวันออกเฉียงเหนือของประเทศไทยในระยะครึ่งหลังของสัปดาห์ ลักษณะเช่นนี้ทำให้มีฝนกระจายโดยมีฝนหนักบางแห่งในระยะครึ่งหลังของสัปดาห์ในบริเวณภาคเหนือ ภาคตะวันออกเฉียงเหนือและภาคกลาง สำหรับบริเวณภาคตะวันออกและภาคใต้ฝั่งตะวันออกปรากฏว่ามีฝนเป็นแห่ง ๆ โดยมีฝนหนักถึงหนักมากบางแห่ง ส่วนภาคใต้ฝั่งตะวันตกยังคงมีฝนเกือบทั่วไปโดยมีฝนหนักถึงหนักมากบางแห่งตลอดสัปดาห์

๒. รายงานอุณหภูมิสูงสุดในภาคต่าง ๆ ของประเทศไทยมีดังนี้.–

ภาคเหนือ	๓๕.๖ °ซ.ที่ อ.เมือง	จ.ตาก	เมื่อวันที่	๔ ก.ย.
ภาคตะวันออกเฉียงเหนือ	๓๖.๕ °ซ.ที่ อ.เมือง	จ.นครราชสีมา	"	๗ ก.ย.
ภาคกลาง	๓๖.๕ °ซ.ที่ สนามบินดอนเมือง	จ.กรุงเทพฯ	"	๖ ก.ย.
ภาคตะวันออก	๓๔.๔ °ซ.ที่ อ.เมือง	จ.ชลบุรี	"	๖ ก.ย.
ภาคใต้	๓๕.๖ °ซ.ที่ อ.หัวหิน	จ.ประจวบคีรีขันธ์	"	๗ ก.ย.

๓. รายงานฝนสูงสุดในภาคต่าง ๆ ของประเทศไทยมีดังนี้.–

ภาคเหนือ	๑๑๒.๒ มม.ที่ อ.ทุ่งช้าง	จ.น่าน	เมื่อวันที่	๖ ก.ย.
ภาคตะวันออกเฉียงเหนือ	๔๗.๒ มม.ที่ อ.บึงกาฬ	จ.หนองคาย	"	๗ ก.ย.
ภาคกลาง	๔๔.๕ มม.ที่ อ.ธัญญบุรี	จ.ปทุมธานี	"	๔ ก.ย.
ภาคตะวันออก	๑๑๐.๔ มม.ที่ อ.คลองใหญ่	จ.ตราด	"	๑๐ ก.ย.
ภาคใต้	๑๕๐.๕ มม.ที่ อ.ท้ายเหมือง	จ.พังงา	"	๕ ก.ย.

กรมอุตุนิยมวิทยา

๑๐ ก.ย. ๒๑

Weekly Weather Summary

Period 4 - 10 September 1978

1. The low pressure trough which lied across the northernmost part of Laos and Vietnam moved southward to Northern and Northeastern Parts of Thailand during the second half of the week. Such condition caused scattered rainshowers with isolated heavy falls in the Northern, Northeastern and Central Parts of Thailand during the second half of the week, widely scattered rainshowers with isolated heavy to very heavy falls were experienced in the Eastern Part and Southern Thailand East Coast and wide-spread rainfall with isolated heavy to very heavy falls in the rest part throughout the week.

2. Hight temperature in various parts of Thailand were as follows:-

Northern Part	35.6°C.at Amphoe Muang	Tak	on	4 Sept.
Northeastern Part	36.5°C.at Amphoe Muang	Nakhon Ratchasima	"	7 Sept.
Central Part	36.5°C.at Don Muang Air Port	Bangkok	"	6 Sept.
Eastern Part	34.4°C.at Amphoe Muang	Chon Buri	"	6 Sept.
Southern Part	35.6°C.at Hua Hin	Prachuap Khiri Khan		7 Sept.

3. Heaviest rainfall in various parts of Thailand were as follows:-

Northern Part	112.2 mm.at Thung Chang	Nan	on 6 Sept.
Northeastern Part	97.2 mm.at Bung Kan	Nong Khai	" 7 Sept.
Central Part	89.5 mm.at Thanyaburi	Pathum Thani	" 8 Sept.
Eastern Part	110.8 mm.at Khlong Yai	Trat	" 10 Sept.
Southern Part	150.5 mm.at Thai Muang	Phangnga	" 5 Sept.

Meteorological Department

11 September 1978

ข่าวอากาศเพื่อการเกษตรประจำสัปดาห์

ระหว่างวันที่ 4 – 10 กันยายน 2521 ปรากฏว่า ร่องความกดอากาศต่ำที่พาดผ่านตอนบนสุดของประเทศลาวและเวียดนามได้เลื่อนต่ำลงมาพาดผ่านภาคเหนือและภาคตะวันออกเฉียงเหนือของประเทศไทยในระยะครึ่งหลังของสัปดาห์ ลักษณะเช่นนี้ทำให้มีฝนกระจายโดยมีฝนหนักบางแห่งในระยะครึ่งหลังของสัปดาห์ในบริเวณภาคเหนือ ภาคตะวันออกเฉียงเหนือและภาคกลาง สำหรับบริเวณภาคตะวันออกและภาคใต้ฝั่งตะวันออกปรากฏว่ามีฝนเป็นแห่ง ๆ โดยมีฝนหนักถึงหนักมากบางแห่ง ส่วนภาคใต้ฝั่งตะวันตกยังคงมีฝนเกือบทั่วไปโดยมีฝนหนักถึงหนักมากบางแห่งตลอดสัปดาห์

ข้อควรทราบ : ระยะนี้มีฝนหนาแน่นบริเวณประเทศไทยตอนบนตั้งแต่ภาคกลางขึ้นไป เกษตรกรในแหล่งที่ปลูกถั่วเหลืองแถบจังหวัด เชียงใหม่ ลำพูน ลำปาง เชียงราย น่าน แพร่ สุโขทัย เพชรบูรณ์ กำแพงเพชร นครสวรรค์ ชัยนาท อุทัยธานี สิงห์บุรี ลพบุรี กาญจนบุรี ราชบุรี และปราจีนบุรี ควรระมัดระวังแมลงศัตรูถั่วเหลืองไว้บ้าง เฉพาะอย่างยิ่งหนอนม้วนใบ ซึ่งจะทำลายถั่วเหลืองตั้งแต่ต้นถั่วออนได้จนถึงต้นแก่ที่ออกฝักแล้ว หนอนชนิดนี้จะม้วนใบถั่วเหลืองห่อเข้าหากันแล้วกัดกินอยู่ภายใน นอกจากนี้ยังมีหนอนอีกชนิดหนึ่งกัดกินใบ ยอดออน ดอก และฝักออนของถั่วเหลือง ซึ่งตามปกติในเวลากลางวันมันจะหลบแสงแดด โดยอาศัยอยู่ตามโคนต้นถั่วเหลือง หรือในดินที่ชื้นมาก และมักออกทำลายต้นถั่วเหลืองในเวลากลางคืนหรือระยะที่มีแสงแดดออน เช่น ตอนเช้าและตอนเย็น ต้นถั่วเหลืองที่ถูกหนอนดังกล่าวทำลายจะแคระแกรน ไม่เจริญงอกงาม

สำหรับบริเวณซึ่งมีฝนน้อย เช่น แถบจังหวัดอ่างทอง สุพรรณบุรี สระบุรี พระนครศรีอยุธยา ปทุมธานี นนทบุรี นครนายก นครศรีธรรมราช พัทลุง สงขลา ยะลา และท้องที่อำเภอตาคลี จังหวัดนครสวรรค์ อำเภออินทร์บุรี อำเภอพรหมบุรี จังหวัดสิงห์บุรี อำเภอท่าวุ้ง อำเภอพัฒนานิคม จังหวัดลพบุรี ชาวนาชาวไร่ควรระมัดระวังเพลี้ยจักจั่น เพลี้ยไฟ เพลี้ยออน และเพลี้ยแป้ง ไว้ด้วย แมลงดังกล่าวจะดูดกินน้ำเลี้ยงจากส่วนต่าง ๆ ของพืช ทำให้พืชเหี่ยวแห้ง และอาจตายในที่สุด.

กรมอุตุนิยมวิทยา

11 กันยายน 2521

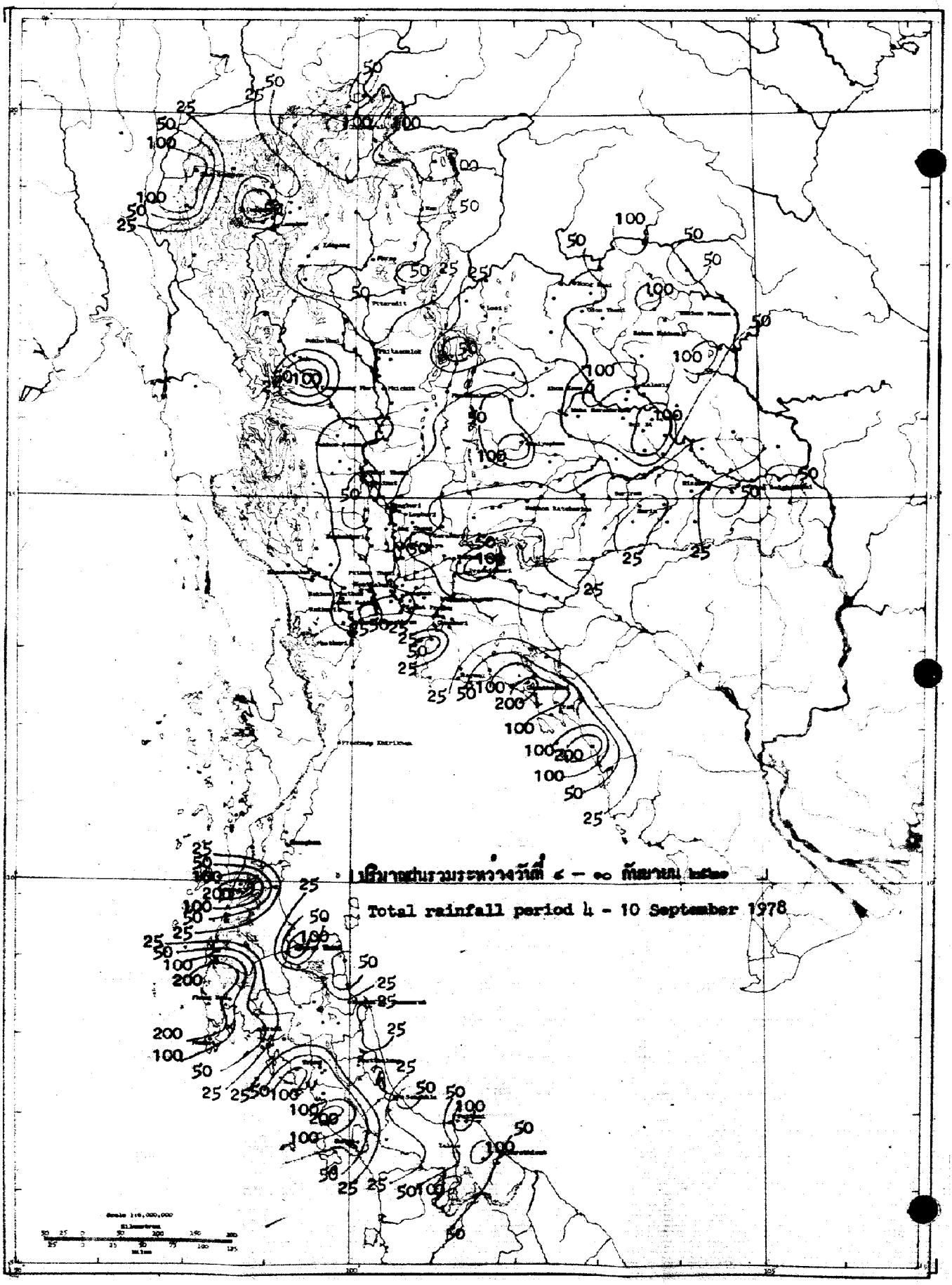
ปริมาณน้ำฝนรวมระหว่างวันที่ 4 – 10 กันยายน พ.ศ.
Total rainfall period 4 - 10 September 1978

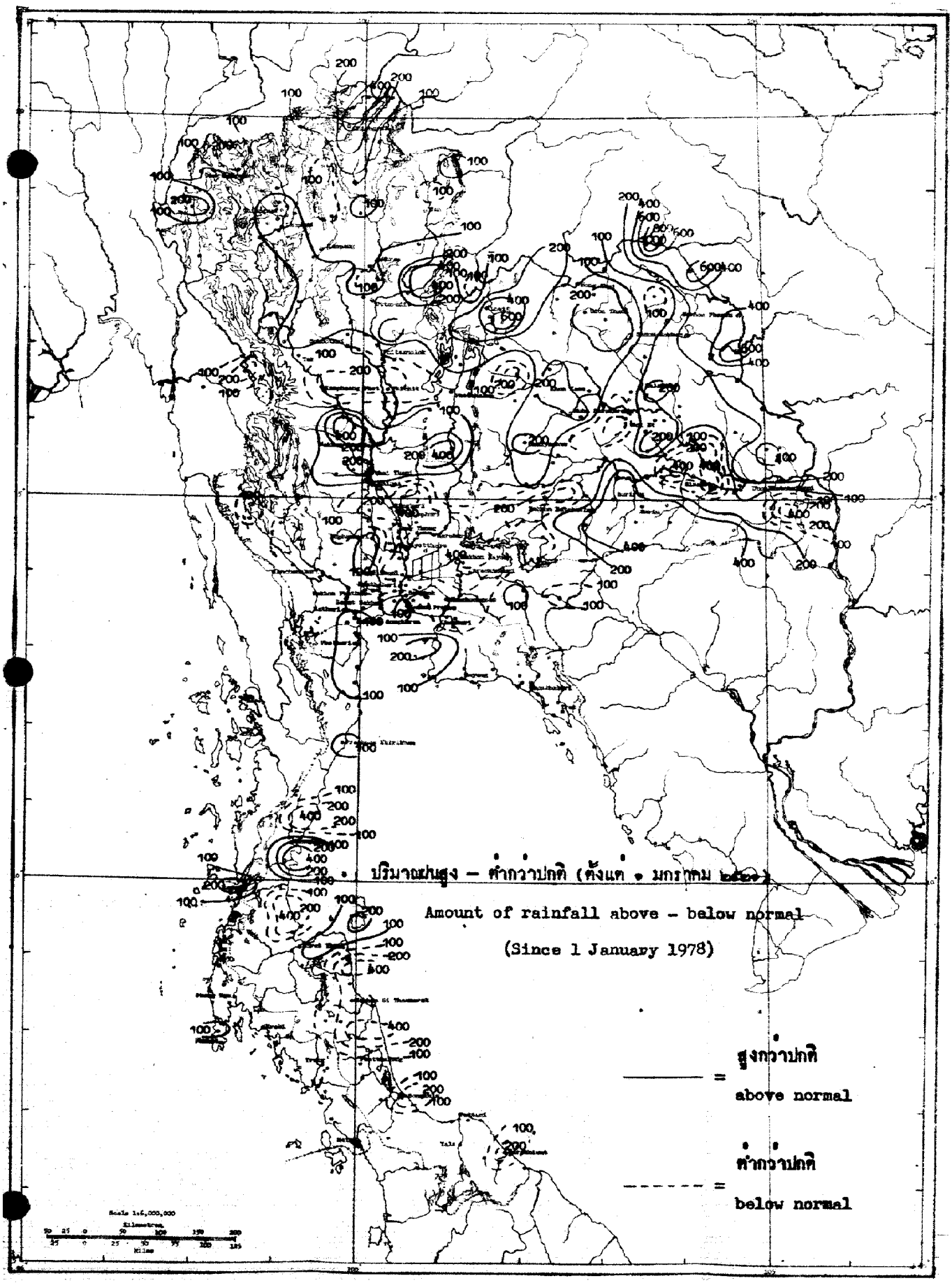
ปริมาณฝนสูง – ต่ำกว่าปกติ (ตั้งแต่ 1 มกราคม 2521)
Amount of rainfall above – below normal
(Since 1 January 1978)
สูงกว่าปกติ
above normal
ต่ำกว่าปกติ
below normal

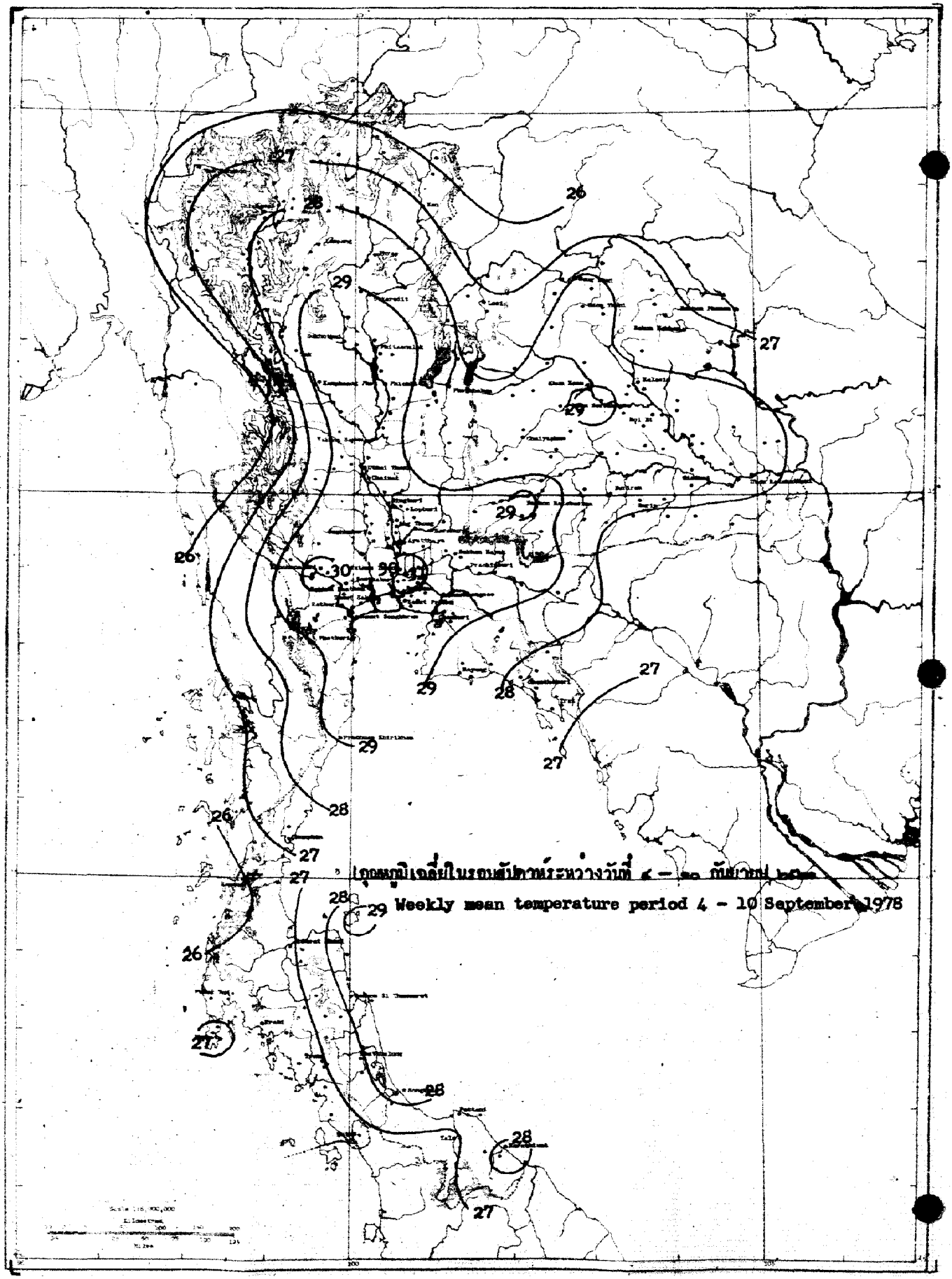

อุณหภูมิเฉลี่ยในรอบสัปดาห์ระหว่างวันที่ 4 – 10 กันยายน 2521

Weekly mean temperature period 4 - 10 September 1978

สถานีฝน	Station	วันที่และจำนวนน้ำฝนเป็นมิลลิเมตร Date and amount of rainfall in millimeters							ฝนรวม มม. Total rainfall mm.	ฝนรวมตั้งแต่ 1 มกราคม Accumulative rainfall since 1 January	
		กันยายน September								ปริมาณ มม. Amount mm.	สูงต่ำกว่าปกติ Above or below Normal
		4	5	6	7	8	9	10			
ภาคเหนือ	**NORTHERN PART**										
1 **เชียงราย**	CHIANG RAI*			35.1	10.9	25.4	34.5	1.2	107.1	1887.5	+448.8
2 แม่สาย	Mae Sai	T	T	T	45.5	31.9			77.4	1594.6	+332.3
3 เชียงแสน	Chiang Saen				34.5				34.5	1755.7	+546.2
4 เชียงของ	Chiang Khong	3.2			47.0	23.4			73.6	1477.9	+202.8
5 แม่จัน	Mae Chan		2.4		58.3				60.7	1361.6	
6 แม่สรวย	Mae Suai				20.2	36.9			57.1	939.9	- 64.5
7 เทิง	Thoeng			19.0	30.0				49.0	1281.0	- 53.1
8 เชียงคำ	Chiang Kham			33.0	55.6	27.8			116.4	979.4	- 94.8
9 เวียงป่าเป้า	Wiang Pa Pao		1.6		5.3				6.9	653.8	-196.8
10 พาน	Phan			2.1	13.9	33.6			49.6	1243.7	+287.4
11 แม่ใจ	Mae Chai	20.0		0.8	6.0	26.8			53.6	1085.4	+101.2
12 พะเยา	Phayao								0.0	773.7	+ 30.7
13 จุน	Chun										
14 **แม่ฮ่องสอน**	MAE HONG SON*	5.2	0.4		80.9	16.0	20.4	2.6	125.5	1017.9	+ 25.7
15 ปาย	Pai				16.0				16.0	782.2	-226.0
16 ขุนยวม	Khun Yuam	10.2	5.3		97.0				112.5	1157.6	+223.3
17 แม่ลาน้อย	Mae La Noi		22.7						22.7	845.2	
18 แม่สะเรียง	Mae Sariang*	5.4	0.4		0.5	1.1	T	T	7.4	896.8	- 60.1
19 **เชียงใหม่**	CHIANG MAI*	T	T		12.0	6.5	12.3	40.2	71.0	1124.5	+214.5
20 ฝาง	Fang			13.0	23.0	15.2			51.2	1086.4	+108.1
21 แม่อาย	Mae Ai										
22 เชียงดาว	Chiang Dao										
23 แม่แตง	Mae Taeng				21.1	4.6	6.8		32.5	888.0	- 21.9
24 แม่ริม	Mae Rim	7.7			14.8				22.5	504.3	
25 สันทราย	San Sai					12.4			12.4	870.3	- 9.8
26 ดอยสะเก็ด	Doi Saket				9.3	1.1	7.5		17.9	815.4	- 60.1
27 สันกำแพง	San Kamphaeng								0.0	408.3	
28 หางดง	Hang Dong				15.4				15.4	1103.6	+319.1
29 สารภี	Saraphi				8.3	9.2	19.3		36.8	730.3	
30 สันป่าตอง	San Pa Tong			7.6					7.6	801.9	+ 80.8
31 จอมทอง	Chom Thong	T			2.5				2.5	811.2	+210.1
32 **ฮอด**	Hot				0.7	1.4			2.1	567.8	-136.0
33 **ลำพูน**	LAMPHUN					5.3			5.3	906.5	+254.6
34 ป่าซาง	Pa Sang				11.2	3.1			14.3	905.3	+248.1
35 ลี้	Li				14.2	8.4			22.6	797.3	- 26.0
36 **ลำปาง**	LAMPANG*	0.6		T	25.0	8.0	T	0.4	34.0	707.8	- 69.1
37 งาว	Ngao				13.3	23.1			36.4	1067.1	+121.9
38 แจ้ห่ม	Chae Hom								0.0	558.7	-169.0
39 เกาะคา	Ko Kha	7.4			4.6	13.7			30.7	1126.6	+366.5
40 สบปราบ	Sop Prap				10.2	47.1			57.3	892.9	+158.0

สถานีฝน	Station	วันที่และจำนวนน้ำฝนเป็นมิลลิเมตร Date and amount of rainfall in millimeters							ฝนรวม มม. Total rainfall mm.	ฝนรวมตั้งแต่ 1 มกราคม Accumulative rainfall since 1 January	
		กันยายน September								ปริมาณ มม. Amount mm.	สูงต่ำกว่าปกติ Above or below Normal
		4	5	6	7	8	9	10			
41 เถิน	Thoen				15.3				15.3	756.9	+100.6
42 แม่พริก	Mae Phrik										
43 แพร่	PHRAE *	1.2			19.3	0.8		2.5	23.8	995.7	+152.6
44 สอง	Song										
45 สูงเม่น	Sung Men								0.0	570.8	-196.0
46 เด่นชัย	Den Chai	22.0			32.0	1.0			55.0	1066.9	+118.6
47 น่าน	NAN *	0.8			16.8	22.1		17.2	56.9	968.1	- 92.6
48 ทุ่งช้าง	Thung Chang	6.5		112.2	15.0				133.7	1424.8	+ 40.8
49 เชียงกลาง	Chiang Klang			54.2	15.3				69.5	887.7	
50 ท่าวังผา	Tha Wang Pha *	4.3		30.2	26.2	21.4		22.2	104.3	1106.5	-147.7
51 ปัว	Pua			23.8	15.3				39.1	1132.3	+106.0
52 สา	Sa				36.9	0.5			37.4	877.9	- 44.6
53 นาน้อย	Na Noi										
54 อุตรดิตถ์	UTTARADIT *			4.8	3.9	0.1		T	8.8	1218.6	+137.4
55 ฟากท่า	Fak Tha				38.2				38.2	1055.6	+142.3
56 น้ำปาด	Nam Pat			3.0	36.5				39.5	1397.5	+438.1
57 สนามบินอุตรดิตถ์	Uttaradit Airport *										
58 ท่าปลา	Tha Pla	12.7		3.6	49.1	0.6	20.9		86.9	1413.0	+445.2
59 ลับแล	Laplae			37.4		13.4			50.8	1072.9	- 63.2
60 ตาก	TAK *		T			2.6	0.7		3.3	564.5	- 57.5
61 เขื่อนภูมิพล	Bhumibol Dam *	2.1	T		1.6	0.6	0.4	0.6	5.3	688.7	+ 80.6
62 บ้านตาก	Ban Tak						2.4		2.4	617.6	+112.1
63 แม่ระมาด	Mae Ramat										
64 แม่สอด	Mae Sot *	8.0	3.0	7.8	2.7	2.6		T	24.1	943.3	-316.6
65 สุโขทัย	SUKHOTHAI					21.4			21.4	684.0	-69.2
66 ทุ่งเสลี่ยม	Thung Saliam										
67 สวรรคโลก	Sawankhalok				4.8	10.6			15.4	874.8	+172.7
68 กงไกรลาศ	Kong Krailat								0.0	813.1	-104.8
69 บ้านด่านลานหอย	Ban Dan Lan Hoi										
70 พิษณุโลก	PHITSANULOK *	1.6	0.1		0.4	14.6		4.6	21.3	884.0	-116.4
71 นครไทย	Nakhon Thai										
72 พรหมพิราม	Phrom Phiram				2.0	36.2			38.2	967.1	+267.7
73 วังทอง	Wang Thong	3.4			0.8	4.5			8.7	1009.1	- 12.5
74 บางกระทุ่ม	Bang Krathum	11.7		5.2					16.9	737.8	-285.8
75 กำแพงเพชร	KAMPHAENG PHET	52.4	31.3			16.4			100.1	896.5	+ 72.8
76 พรานกระต่าย	Phan Kratai	12.2	3.9						16.1	817.4	-204.5
77 คลองขลุง	Khlong Khlung								0.0	652.5	-189.8
78 ขาณุวรลักษบุรี	Khanu Woralaksaburi	T							T	1348.2	+476.2
79 พิจิตร	PHICHIT	3.9							3.9	782.6	-338.2
80 สามง่าม	Sam Ngam								0.0	939.2	+ 0.5
81 ตะพานหิน	Taphan Hin								0.0	812.3	-106.2

สถานีฝน	Station	วันที่และจำนวนน้ำฝนเป็นมิลลิเมตร Date and amount of rainfall in millimeters							ฝนรวม มม. Total rainfall mm.	ฝนรวมตั้งแต่ 1 มกราคม Accumulative rainfall since 1 January	
		September								ปริมาณ มม. Amount mm.	สูงต่ำกว่าปกติ Above or below Normal
		4	5	6	7	8	9	10			
82 บางมูลนาก	Bang Mun Nak			24.2					24.2	279.9	
83 โพทะเล	Pho Thale										
84 เพชรบูรณ์	**PHETCHABUN***	1.5	T	6.7	0.8	4.9		0.4	14.3	825.7	-123.8
85 หล่มเก่า	Lom Kao	32.8			16.9				49.7	1014.2	+182.0
86 หล่มสัก	Lom Sak*		0.3		2.5	5.0			7.8	880.7	+141.2
87 ชนแดน	Chon Daen								0.0	1079.7	+145.7
88 หนองไผ่	Nong Phai	17.1				22.5			39.6	1051.5	+ 79.7
89 วิเชียรบุรี	Wichian Buri*	1.7		3.2		13.5	5.6	1.0	25.0	1399.6	+497.2
ภาคตะวันออกเฉียงเหนือ NORTHEASTERN PART											
1 เลย	LOEI*				9.5	5.4		13.1	32.4	1446.7	+522.4
2 เชียงคาน	Chiang Khan				25.7			25.7	25.7	1186.6	+183.4
3 ท่าลี่	Tha Li									546.1	-117.8
4 ด่านซ้าย	Dan Sai				12.7				12.7	1075.4	+251.6
5 วังสะพุง	Wang Saphung				12.7	33.4			46.7	1515.6	+657.4
6 หนองคาย	NONG KHAI	17.3		1.9	9.7	T		16.2	45.1	1616.9	+176.9
7 ศรีเชียงใหม่	Si Chiang Mai	4.2			27.1				31.3	1683.4	+255.4
8 ท่าบ่อ	Tha Bo	7.5			20.8				28.3	521.6	
9 โพนพิสัย	Phon Phisai	11.7			48.3				60.0	1622.0	+111.5
10 บึงกาฬ	Bung Kan	9.8		43.4	97.2	46.2			196.6	3209.6	+1023.8
11 เซกา	Seka	16.5			32.5	5.9			54.9	1920.0	+453.8
12 อุดรธานี	**UDON THANI**	1.0	4.7	3.5	37.7	6.2		2.6	55.7	1580.3	+318.7
13 เพ็ญ	Phen				21.8	18.2			40.0	1380.5	+253.8
14 กุมภวาปี	Kumphawapi				62.2	12.8			75.0	1257.0	+350.2
15 หนองหาร	Nong Han		34.6		59.3				93.9	1290.8	+245.8
16 หนองบัวลำภู	Nong Bua Lam Phu										
17 สกลนคร	**SAKON NAKHON***	11.1	T	17.1	14.7	20.5	0.2	1.9	65.5	1532.2	+285.1
18 วานรนิวาส	Wanon Niwat									1323.2	-174.9
19 สว่างแดนดิน	Sawang Daen Din	4.5	35.0		70.5	3.4			113.4	1430.8	+ 29.2
20 พรรณานิคม	Phanna Nikhom		1.1	21.8	37.5	3.5			63.9	1385.7	+ 77.9
21 นครพนม	**NAKHON PHANOM**	25.9	8.6	4.6	8.6	T		15.1	62.8	2543.7	+472.1
22 บ้านแพง	Ban Phaeng	12.4	0.3	0.7	10.8				24.2	3056.7	+603.6
23 ท่าอุเทน	Tha Uthen	20.5		13.5	27.2				61.2	2259.5	+274.4
24 นาแก	Na Kae			24.7	90.8				115.5	1380.2	+788.0
25 ธาตุพนม	That Phanom			15.0	18.8				33.8	1435.8	- 91.5
26 มุกดาหาร	Mukdahan*		T	13.3	6.6	18.0		3.7	41.6	1520.7	+268.3
27 กาฬสินธุ์	**KALASIN**			1.4	17.6	64.8	18.2		102.0	1027.8	- 96.1
28 ยางตลาด	Yang Talat	2.8	1.8		27.8	39.5			91.7	1025.5	-14.2
29 สหัสขันธ์	Sahatsakhan		27.4	14.1	19.3				60.8	1247.3	+102.9
30 กุฉินารายณ์	Kuchinarai			24.1	68.4		6.6		99.1	1313.4	+ 41.5
31 กมลาไสย	Kamalasai		T	71.0			37.8		108.8	1253.0	+210.5
32 ร้อยเอ็ด	**ROI ET***	14.5		14.2	44.6	13.5	46.5	9.1	142.4	1246.1	+160.5

สถานีฝน	Station	วันที่และจำนวนน้ำฝนเป็นมิลลิเมตร Date and amount of rainfall in millimetres กันยายน September 4	5	6	7	8	9	10	ฝนรวม มม. Total rainfall mm.	ฝนรวมตั้งแต่ 1 มกราคม Accumulative rainfall since 1 January ปริมาณ มม. Amount mm.	สูงต่ำกว่าปกติ Above or below Normal
33 โพนทอง	Phon Thong				93.3				93.3	1276.4	+ 61.3
34 รัวัฒบุรี	Thawatchaburi										
35 อาจสามารถ	At Samat										
36 เสลภูมิ	Selaphum										
37 จตุรพักตร์พิมาน	Chaturaphak Phiman			32.8	38.7	28.8			100.3	1131.5	+303.9
38 เกษตรวิสัย	Kaset Wisai	15.0		21.4					36.4	953.7	- 82.2
39 สุวรรณภูมิ	Suwannaphum			19.7					19.7	705.4	-559.9
40 มหาสารคาม	MAHA SARAKHAM	1.2			80.4	87.8			169.4	1013.5	-101.9
41 เชียงยืน	Chiang Yun		14.5		27.5	65.0	10.0		117.0	1020.6	- 16.9
42 กันทรวิชัย	Kantharawichai		15.0	4.1	22.8				41.9	972.0	+ 11.5
43 โกสุมพิสัย	Kosum Phisai*		3.8	3.4	7.4	11.8			26.4	962.5	- 33.2
44 บรบือ	Borabu					28.6			28.6	647.3	-340.5
45 วาปีปทุม	Wapi Pathum	41.9	3.0	4.6	60.9						
46 พยัคฆภูมิพิสัย	Phayakkhaphum Phisai	6.8	5.7	0.3	0.9	35.7			49.4	991.9	- 35.7
47 ขอนแก่น	KHON KAEN*	T	8.5	22.4	1.5	6.2	T	27.1	65.7	1012.3	+105.1
48 น้ำพอง	Nam Phong		6.3		28.6				34.9	876.3	+ 50.2
49 ภูเวียง	Phu Wiang	1.0		7.5	4.3	25.6			38.4	1187.6	+257.2
50 ชุมแพ	Chum Phae					13.7			13.7	573.3	-204.1
51 มัญจาคีรี	Mancha Khiri					29.3			29.3	834.1	- 8.3
52 ชนบท	Chonnabot					49.0			49.0	937.4	+ 80.7
53 บ้านไผ่	Ban Phai					21.1			21.1	1140.1	+242.9
54 พล	Phon					3.0			3.0	797.8	-129.6
55 หนองสองห้อง	Nong Song Hong										
56 ชัยภูมิ	CHAIYAPHUM					22.4	86.7	7.1	116.2	1262.6	+349.4
57 เกษตรสมบูรณ์	Kaset Sombun				20.3	70.3			90.6	588.6	= 16.1
58 ภูเขียว	Phu Khieo		14.3						14.3	948.8	+232.3
59 คอนสวรรค์	Khon Sawan			12.3	1.6				13.9	956.3	+150.9
60 จัตุรัส	Chatturat									763.2	- 82.4
61 บำเหน็จณรงค์	Bamnet Narong									762.2	- 83.4
62 นครราชสีมา	NAKHON RATCHASIMA*				T	0.5	T	19.1	19.6	485.6	-308.5
63 บัวใหญ่	Bua Yai										
64 คง	Khong									694.1	
65 ด่านขุนทด	Dan Khun Thot				7.7				7.7	701.4	- 13.0
66 โนนไทย	Non Thai				18.1		6.4		24.5	930.6	+146.6
67 โนนสูง	Non Sung				14.5				14.5	788.0	- 81.1
68 พิมาย	Phimai					48.8			48.8	76.3	
69 สีคิ้ว	Sikhiu						4.4		4.4	762.5	+ 57.8
70 สูงเนิน	Sung Noen									626.8	- 97.0
71 ปักธงชัย	Pak Thong Chai									411.0	-306.6
72 โชคชัย	Chok Chai*	7.6		0.5	11.3	0.4			19.8	759.4	+120.6
73 ครบุรี	Khon Buri				40.6				40.6	523.4	-119.0

สถานีฝน	Station	วันที่และจำนวนน้ำฝนเป็นมิลลิเมตร Date and amount of rainfall in millimeters							ฝนรวม มม. Total rainfall mm	ฝนรวมตั้งแต่ 1 มกราคม Accumulative rainfall since 1 January	
		กันยายน September								ปริมาณ มม. Amount mm.	สูงต่ำกว่าปกติ Above or below Normal
		4	5	6	7	8	9	10			
74 บุรีรัมย์	BURI RAM									875.9	- 87.5
75 พุทไธสง	Phutthaisong	0.2							0.2	1112.0	+122.3
76 สตึก	Satuk	5.8		5.2			11.2		22.2	1409.0	+434.8
77 ลำปลายมาศ	Lam Phai Mat				12.8				12.8	569.4	-370.0
78 นางรอง	Nang Rong	3.5	T	1.1	5.6	T			10.2	1068.8	+213.8
79 สุรินทร์	SURIN						6.2	0.8	7.0	1245.2	+273.0
80 รัตนบุรี	Rattanaburi	1.2		5.7	4.6	6.2	6.7		32.6	1178.1	+208.0
81 ท่าตูม	Tha Tum	11.9		2.2	1.8		6.0	3.5	25.4	1019.3	+126.0
82 ศีขรภูมิ	Sikhoraphum										
83 ปราสาท	Prasat			4.3			45.0		49.3	1130.0	+236.7
84 สังขะ	Sangkha									1129.5	+245.3
85 ศรีสะเกษ	SI SA KET									454.9	-654.1
86 ราษีไศล	Rasi Salai	6.1		4.8					10.9	838.1	-123.1
87 กันทรารมย์	Kantharatom				28.9		29.8		58.7	1083.2	+137.8
88 ขุขันธ์	Khukhan									871.6	- 62.6
89 ขุนหาญ	Khum Han	12.1		3.1					15.2	1600.6	+596.3
90 กันทรลักษ์	Kantharalak			8.8	12.3	4.3	21.4		46.8	1035.2	+ 39.8
91 อุบลราชธานี	UBON RATCHATHANI *	T		T	25.2	5.3	0.4	29.9	60.8	1544.8	+260.6
92 เขมราฐ	Khemarat			23.7	6.9	2.5			33.1	1408.2	+201.0
93 อำนาจเจริญ	Amnat Charoen			5.0	35.0				40.0	1455.8	+185.8
94 ยโสธร	Yasothon			8.0	16.0				24.0	883.4	-257.6
95 ตระการพืชผล	Trakan Phutphon				18.2				18.2	1810.3	+548.6
96 มหาชนะชัย	Maha Chana Chai				4.1		35.9		40.0	1432.7	+285.3
97 เขื่องใน	Khuang Nai			3.1	8.9				12.0	1416.5	+228.3
98 โขงเจียม	Khong Chiam									147.4	
99 เดชอุดม	Det Udom			3.5	8.9				12.4	692.7	-535.3
100 บุณฑริก	Buntharik				35.0				35.0	1464.4	+162.0
ภาคกลาง	CENTRAL PART										
1 นครสวรรค์	NAKHON SAWAN	1.0	0.9	0.1	14.8	T		T	16.8	756.3	- 63.4
2 บรรพตพิสัย	Banphot Phisai	25.5		17.1					42.6	1066.8	+391.1
3 ชุมแสง	Chumsaeng	3.7	11.5	13.7					28.9	873.7	+ 30.0
4 หนองบัว	Nong Bua										
5 ลาดยาว	Lat Yao	3.9				4.9			8.8	1129.5	+473.6
6 ท่าตะโก	Tha Tako		6.0	2.5					8.5	851.5	+ 85.9
7 พยุหคีรี	Phayuha Khiri									822.0	+116.8
8 ตากฟ้า	Takfhi				10.2				10.2	590.2	-287.2
9 อุทัยธานี	UTHAI THANI		11.0		22.1				33.1	644.2	-137.7
10 สว่างอารมณ์	Sawang Arom	22.7	8.5			2.2	2.1		35.5	937.7	+195.5
11 บ้านไร่	Ban Rai									839.8	+104.6
12 ทัพทัน	Thap than	8.7	10.1			5.5	3.5		27.8	1082.4	+233.1
13 หนองฉาง	Nong Chang	14.3	6.2			4.3			24.8	1031.5	+ 83.4

สถานีฝน	Station	วันที่และจำนวนน้ำฝนเป็นมิลลิเมตร Date and amount of rainfall in millimeters							ฝนรวม มม. Total rainfall mm.	ฝนรวมตั้งแต่ 1 มกราคม Accumulative rainfall since 1 January	
		กันยายน September								ปริมาณ มม. Amount mm.	สูงต่ำกว่าปกติ Above or below Normal
		4	5	6	7	8	9	10			
14 หนองขาหย่าง	Nong Khayang		25.4		28.2	8.3			61.9	1132.4	+367.2
15 ชัยนาท	CHAI NAT			9.6	54.0				63.6	722.4	+ 1.1
16 มโนรมย์	Manorom									872.0	+ 92.6
17 วัดสิงห์	Wat Sing				27.2	1.4	33.2		61.8	919.0	+ 96.4
18 หันคา	Hankha			10.6					10.6	526.5	-187.6
19 สิงห์บุรี	SING BURI	13.6		6.0					19.6	751.0	+ 42.8
20 อินทร์บุรี	In Buri					8.4			8.4	486.0	-310.6
21 บางระจัน	Bang Rachan									774.6	- 28.2
22 พรหมบุรี	Phrom Buri									466.4	-388.8
23 ลพบุรี	LOP BURI*	0.5		0.3			18.0	9.0	27.8	719.7	-209.1
24 บ้านหมี่	Ban Mi									613.7	- 88.4
25 บัวชุม	Bua Chum*			1.4	12.2	5.5	23.1	6.2	48.4	992.8	+ 98.6
26 ชัยบาดาล	Chai Badan				10.0				10.0	850.1	+ 30.1
27 พัฒนานิคม	Phatthana Nikhom									357.7	-421.5
28 โคกสำโรง	Khok Samrong									557.0	-180.4
29 ท่าวุ้ง	Tha Wung	9.2							9.2	544.5	-384.8
30 สุพรรณบุรี	SUPHAN BURI*	0.3		T	13.9	13.2	1.1	8.3	36.8	879.9	+104.2
31 เดิมบางนางบวช	Doembang Nangbuat									394.7	-338.8
32 สามชุก	Sam Chuk	2.7				64.0			66.7	717.2	- 35.2
33 ดอนเจดีย์	Don Chedi										
34 ศรีประจันต์	Si Phrachan										
35 อู่ทอง	U Thong									538.5	- 75.6
36 บางปลาม้า	Bang Pa Ma				13.5				13.5	410.7	-176.7
37 สองพี่น้อง	Song Phi Nong					30.3			30.3	667.1	+135.8
38 อ่างทอง	ANG THONG				17.0	6.5			23.5	740.4	-107.5
39 โพธิ์ทอง	Pho Thong									421.0	-483.1
40 ไชโย	Chaiyo									581.7	-143.3
41 วิเศษชัยชาญ	Wiset Chai Chan				20.5				20.5	678.1	-189.3
42 ป่าโมก	Pa Mok									652.5	-112.11
43 สระบุรี	SARABURI	26.3				12.3	36.1		74.7	935.2	-230.2
44 พระพุทธบาท	Phra Phutthabat			7.6					7.6		
45 บ้านหมอ	Ban Mo									701.1	-224.3
46 เสาไห้	Sao Hai				21.2		36.8		58.0	1048.3	= 60.3
47 แก่งคอย	Kaeng Khio	13.0			8.0	3.2			24.2	855.9	-236.7
48 หนองแค	Nong Khae	18.9		10.5					29.4	1020.6	- 68.6
49 พระนครศรีอยุธยา	PHRA NAKHON SI AYUTTHAYA									408.1	-340.3
50 ท่าเรือ	Tha Rua				9.2				9.2	846.0	-278.9
51 ผักไห่	Phak Hai					1.5			1.5	650.9	-229.9
52 บางบาล	Bang Ban			18.3	8.7				27.0	751.6	-161.9
53 เสนา	Sena									528.5	-411.1
54 บางไทร	Bang Sai	12.0							12.0	644.3	-281.0

สถานีฝน	Station	วันที่และจำนวนน้ำฝนเป็นมิลลิเมตร Date and amount of rainfall in millimeters							ฝนรวม มม. Total rainfall mm.	ฝนรวมตั้งแต่ 1 มกราคม Accumulative rainfall since 1 January	
		กันยายน September								ปริมาณ มม. Amount mm.	สูงต่ำกว่าปกติ Above or below Normal
		4	5	6	7	8	9	10			
55 บางปะอิน	Bang Pa-in	18.3							18.3	593.9	-249.6
56 **ปทุมธานี**	**PATHUM THANI**									904.4	
57 หนองเสือ	Nong Sua	5.0			7.1	13.2	2.5		27.8	765.0	-232.3
58 ธัญบุรี	Thanyaburi					89.5			89.5	406.6	
59 รังสิต	Rangsit									525.9	-444.1
60 ลำลูกกา	Lam Luk Ka	8.2			1.2				9.4	891.2	- 22.5
61 **นนทบุรี**	**NONTHABURI**										
62 บางบัวทอง	Bang Bua Thong					20.5			20.5	694.1	-165.8
63 **ธนบุรี**	**THON BURI**										
64 ตลิ่งชัน	Taling Chan										
65 บางขุนเทียน	Bang Khun Thian										
66 ราษฎร์บูรณะ	Rat Burana										
67 **กรุงเทพมหานคร**	**BANGKOK METROPOLIS**	5.7		5.9	8.1	T	14.6	0.8	35.1	920.2	- 51.2
68 สนามบินดอนเมือง	Don Muang Airport*	1.2				2.5	0.6	7.4	10.5	873.7	- 98.0
69 บางเขน	Bang Khen	4.0			11.5	1.3	38.4		55.2	854.1	- 96.3
70 มีนบุรี	Min Buri			8.7			25.8	22.9	57.4	332.9	
71 ลาดกระบัง	Lat Krabang	8.3		5.7					14.0	291.1	
72 ศูนย์วิจัยบางนา	Bangk Na*	14.8		3.7		1.9	10.6		31.0	821.8	
73 **กาญจนบุรี**	**KANCHANABURI***	T			0.2	14.0	T		14.2	601.5	- 40.6
74 สังขละบุรี	Sangkhla Buri										
75 เหมืองปีอ็อก	Pilok										
76 ทองผาภูมิ	Thong Pha Phum*	6.0	T	2.0	T	4.7	T	2.3	15.0	1157.1	-138.4
77 ศรีสวัสดิ์	Si Sawat										
78 ไทรโยค	Sai Yok										
79 พนมทวน	Phanom Thuan					7.3			7.3	504.3	+ 49.2
80 ท่าม่วง	Tha Muang									577.1	+ 49.8
81 **นครปฐม**	**NAKHON PATHOM**	1.8				36.9			38.7	623.8	-144.2
82 บางเลน	Bang Len	T				48.8			48.8	621.9	- 83.9
83 นครชัยศรี	Nakhon Chaisi					20.1			* 20.1	702.1	+ 84.8
84 **ราชบุรี**	**RATCHABURI**										
85 บ้านโป่ง	Ban Pong					3.5	5.2		8.7	738.6	+142.9
86 โพธาราม	Photharam	39.4							39.4	805.6	+101.0
87 ดำเนินสะดวก	Damnoen Saduak										
88 ปากท่อ	Pak Tho				7.4	1.2			8.6	663.1	+ 23.7
89 **สมุทรสงคราม**	**SAMUT SONGKHRAM**				31.4				31.4	782.0	+197.4
90 บางคณฑี	Bang Khonthi	4.2							4.2	661.0	- 9.4
91 อัมพวา	Amphawa									619.3	- 7.1
92 **สมุทรสาคร**	**SAMUT SAKHON**	25.3		13.9	16.8				56.0	762.8	- 41.7
93 กระทุ่มแบน	Kratum Baen					2.7			2.7	757.2	- 21.4
94 **สมุทรปราการ**	**SAMUT PRAKAN**	40.6							40.6	1022.4	+137.9
95 บางพลี	Bang Phli									792.9	-183.2

สถานีฝน Station	วันที่และจำนวนน้ำฝนเป็นมิลลิเมตร Date and amount of rainfall in millimeters							ฝนรวม มม. Total rainfall mm.	ฝนรวมตั้งแต่ 1 มกราคม Accumulative rainfall since 1 January	
	กันยายน September								ปริมาณ มม. Amount mm.	สูงต่ำกว่าปกติ Above or below Normal
	4	5	6	7	8	9	10			
ภาคตะวันออก EASTERN PART										
1 นครนายก NAKHON NAYOK					43.4			43.4	1450.1	+ 58.4
2 บ้านนา Ban Na	31.5							31.5	1054.0	-399.9
3 ปากพลี Pak Phli									846.1	-585.1
4 องครักษ์ Ongkharak				30.4	13.2			43.6	1024.9	-215.5
5 ปราจีนบุรี PRACHIN BURI*	37.4		11.0	0.9		0.2	54.3	103.8	1230.2	-312.8
6 ประจันตคาม Prachantakham									970.3	
7 บ้านสร้าง Ban Sang			28.5					28.5	1075.4	- 62.1
8 ศรีมหาโพธิ Si Maha Phot	4.8		4.5					9.3	1322.3	+ 60.5
9 กบินทร์บุรี Kabin Buri*			6.4	7.0	0.5		24.6	38.5	1303.2	+123.8
10 ตระแก้ว Sa Kaeo										
11 วัฒนานคร Watthana Nakhon					2.3			2.3	392.1	-195.7
12 อรัญประเทศ Aranyaprathet*				0.6	19.4	T	13.5	33.5	936.7	-104.8
13 คลองหาด KHLONG HAT									752.0	-114.2
14 บ้านโพธิ์ Ban Pho	13.1				11.1			24.2	639.1	-190.0
15 ชลบุรี CHON BURI*	1.6		6.5			T	3.7	11.8	943.9	+ 86.5
16 พานทอง Phan Thong	4.1							4.1	685.8	- 51.0
17 บ้านบึง Ban Bung									632.9	-163.9
18 เกาะสีชัง Ko Sichang*									1054.0	+350.6
19 ศรีราชา Si Racha	13.5				36.0	6.1		55.6	970.1	+273.5
20 สัตหีบ Sattahip*									859.7	+103.0
21 ระยอง RAYONG									252.1	
22 บ้านค่าย Ban Khai	16.6							16.6	806.2	- 48.4
23 แกลง Klaeng	22.8	6.5	27.6	25.7				82.6	1320.5	- 82.3
24 จันทบุรี CHANTHABURI*	39.5	11.0	51.7	2.1	2.7	10.5	98.0	215.5	2427.9	+ 47.3
25 ท่าใหม่ Tha Mai	94.6		55.3					149.9	1806.4	-194.2
26 มะขาม Makham				22.2				22.2	980.1	
27 ตราด TRAT	21.2	9.1	32.4		5.1			67.8	3352.6	+434.1
28 เขาสมิง Khao Saming	54.0		2.4	35.7		14.2		106.3	2862.9	+973.8
29 แหลมงอบ Laem Ngop		7.7		14.0				21.7	1985.9	
30 คลองใหญ่ Khlong Yai*	0.4		51.9	26.4	91.6	61.2	110.8	342.3	3909.7	+126.9
ภาคใต้ SOUTHERN PART										
1 เพชรบุรี PHETCHABURI									748.4	+152.7
2 บ้านแหลม Ban Laem										
3 บ้านลาด Ban Lat									784.3	+150.3
4 ท่ายาง Tha Yang									377.4	- 54.0
5 ชะอำ Cha-am									574.2	+124.4
6 ประจวบคีรีขันธ์ PRACHUAP KHIRI KHAN*						T	0.2	0.2	772.5	+157.9
7 หัวหิน Hua Hin*	3.3				3.7	0.4	T	7.4	683.4	+171.8
8 ปราณบุรี Pran Buri									384.2	
9 ชุมพร CHUMPHON*			0.3	0.9	1.0	1.8	6.7	10.7	1562.2	+447.4

สถานีฝน	Station	วันที่และจำนวนน้ำฝนเป็นมิลลิเมตร Date and amount of rainfall in millimeters							ฝนรวม มม. Total rainfall mm.	ฝนรวมตั้งแต่ 1 มกราคม Accumulative rainfall since 1 January	
		กันยายน September								ปริมาณ มม. Amount mm.	สูงต่ำกว่าปกติ Above or below Normal
		4	5	6	7	8	9	10			
10 ท่าแซะ	Tha Sae									682.3	-509.7
11 สวี	Sawi									1464.8	+531.9
12 หลังสวน	Lang Suan									417.2	-428.4
13 สุราษฎร์ธานี	SURAT THANI*		12.8	87.3	T	T	27.4	T	127.5	969.2	+163.8
14 ไชยา	Chaiya									587.5	- 71.1
15 เกาะสมุย	Ko Samui*			T			33.7	6.9	40.6	954.5	+336.7
16 พุนพิน	Phunphin			45.6					45.6	946.1	+157.4
17 ท่าฉาง	Tha Chang				4.4				4.4	656.6	-418.6
18 กาญจนดิษฐ์	Kanchanadit										
19 บ้านนาสาร	Ban Na San										
20 นครศรีธรรมราช	NAKHON SI THAMMARAT*	0.2	T	8.7	T		T	1.1	10.0	637.4	-290.2
21 สิชล	Sichon			49.1		4.3			534.	399.3	-408.3
22 ท่าศาลา	Tha Sala			50.4		4.0			54.4	599.2	- 0.8
23 ฉวาง	Chawang									114.6	
24 ทุ่งสง	Thung Song			15.5					15.5	874.2	-113.8
25 ร่อนพิบูลย์	Ron Phibun									340.5	-401.3
26 ปากพนัง	Pak Phanang				35.5				35.5	356.3	-330.9
27 พัทลุง	PHATTHALUNG	8.2							8.2	138.2	
28 ควนขนุน	Khuan Khanun	25.3							25.3	60.2	
29 ปากพยูน	Pak Phayun										
30 เขาชัยสน	Khao Chaison									496.3	
31 สงขลา	SONGKHLA*		35.3	1.5	7.2			15.6	59.6	443.5	-341.8
32 รัตภูมิ	Rattaphum	5.5			15.8				21.3	593.6	
33 หาดใหญ่	Hat Yai	19.0	T	1.0	6.6	T	T	17.8	44.4	454.8	
34 สะเดา	Sadao	8.2			8.1				16.3		
35 ปัตตานี	PATTANI*		4.0	3.7	50.2	3.0	20.0	39.3	120.2	612.7	+ 81.4
36 หนองจิก	Nong Chik				30.0				30.0		
37 ยะหริ่ง	Yaring									311.3	
38 มายอ	Mayo		26.0		25.5				51.5	535.9	
39 โคกโพธิ์	Khok Pho										
40 ปะนาเระ	Panare										
41 ยะลา	YALA	29.8	7.4	29.3	10.2				76.7	728.3	
42 ยะหา	Yaha		34.6	0.7	2.1				37.4	253.8	
43 รามัน	Raman	54.9	45.7				12.1		112.7	797.9	
44 บันนังสตา	Bannang Satar	37.8	63.7						101.5	222.4	
45 เบตง	Betong		24.7	28.1	8.3				61.1	861.5	
46 นราธิวาส	NARATHIWAT*		4.2		2.3	11.2	6.9	12.7	37.3	779.1	-306.7
47 ยี่งอ	Yi-ngo		63.4			16.6			80.0	303.7	
48 ระแงะ	Rangae										
49 ตากใบ	Tak Bai	2.9	20.2		5.3				28.4	219.4	
50 สุไหงโกลก	Sungai Kolok									144.2	

สถานีฝน	Station	วันที่และจำนวนน้ำฝนเป็นมิลลิเมตร Date and amount of rainfall in millimeters							ฝนรวม มม.	ฝนรวมตั้งแต่ 1 มกราคม Accumulative rainfall since 1 January	
		กันยายน September									
		4	5	6	7	8	9	10	Total rainfall mm.	ปริมาณ มม. Amount mm.	สูงต่ำกว่าปกติ Above or below Normal
51 ระนอง	RANONG	0.4	21.3	60.5	5.6	52.2	38.5	51.4	229.9	3640.9	+381.9
52 กระบุรี	Kra Buri				2.9	16.7			19.6	1493.8	
53 พังงา	PHANGNGA			36.5	13.8				50.6	1261.7	
54 ตะกั่วป่า	Takua Pa	1.7	91.9	92.1	38.1	45.4	17.2	22.3	308.7	3400.3	
55 กะปง	Kapong	5.6	27.2	89.6	18.8	55.1	16.9		213.2	3943.1	
56 ท้ายเหมือง	Thai Muang	9.9	150.5	59.1	11.6	43.7			274.8	2495.9	
57 ตะกั่วทุ่ง	Takua Thung			29.5	17.4	30.2	9.5		86.6	2257.2	
58 ทับปุด	Thap Put		34.5	2.0		10.0			46.5	1815.7	
59 ภูเก็ต	PHUKET*	5.2	20.3	12.5	13.0	6.5	2.1	1.1	60.7	1496.4	- 32.9
60 สนามบินภูเก็ต	Phuket Airport*	13.9	126.1	64.9	19.7	3.1	2.3	8.8	238.8	1906.5	+175.8
61 กระบี่	KRABI		0.8	63.4	2.3				66.5	1365.9	
62 อ่าวลึก	Ao Luk			6.8	6.8	10.7	4.5		28.8	1698.6	
63 คลองท่อม	Khlong Tom		3.7	13.4		2.8			19.9	1593.6	
64 ตรัง	TRANG		17.5	30.6	13.9	22.1		0.2	84.3	1575.8	- 8.9
65 สนามบินตรัง	Trang Airport*										
66 สิเกา	Sikao		9.3	86.7	23.5				119.5	1629.6	
67 อ่าวตาขาว	Yan Ta Khao		21.3	10.1	29.3	6.1			66.8	1420.8	
68 ปะเหลียน	Palian	7.1	105.7		104.9	7.2			224.9	1481.0	
69 สตูล	SATUN	4.3	22.7	1.7	30.6	1.5	16.7	0.1	77.6	1235.6	
70 ทุ่งหว้า	Thung Wa	27.8	90.5		20.1	22.5			160.9	1309.4	

สถานีฝน	Station	วันที่และจำนวนน้ำฝนเป็นมิลลิเมตร Date and amount of rainfall in millimeters							ฝนรวม มม. Total rainfall mm.	ฝนรวมตั้งแต่ 1 มกราคม Accumulative rainfall since 1 January	
		กันยายน September								ปริมาณ มม. Amount mm.	สูงต่ำกว่าปกติ Above or below Normal
		4	5	6	7	8	9	10			
กรุงเทพมหานคร	BANGKOK METROPOLIS										
1 สถานีเครื่องรับส่งวิทยุนนทบุรี	Overseas Radio Receiving Station	9.4					T	T	9.4	660.7	
2 ร.ร. การช่างนนทบุรี	Nonthaburi Trade School					4.6	7.2	T	11.8	336.3	
3 พลังงานปรมาณุเพื่อสันติ	Atomic Energy For Peace	4.0				0.2	33.7	0.6	38.9	498.1	
4 กองกำกับการรถวิทยุฯ	MMP. Sub Division Car Center					2.3	T	T	2.3	441.9	
5 วิทยาลัยครูจันทรเกษม	Chankasem College Education							11.8	11.8	494.9	
6 การไฟฟ้าฝ่ายผลิต	Electrical Supply Authority	12.8			23.4				36.2	281.5	
7 ศูนย์ฝึกการบินพลเรือน	Civil Aviation Training Center								0.0	125.3	
8 ร.ร. โยธินบูรณะ	Yothin Bursna School	8.1							8.1	90.5	
9 สถานีรถไฟบางปะหรุ	Bang Bamru Railway Station										
10 ร.ร. พาณิชการสยาม	Siam Commercial School								0.0	256.1	
11 ร.ร. การประชาสัมพันธ์	Public Relation School						39.2	2.0	41.2	615.8	
12 ร.ร. สามเสนนอก	Sam Sen Nok School						13.7	1.9	15.6	50.1	
13 มหาวิทยาลัยรามคำแหง	Ramkhamhaeng University	2.1			12.4	2.3	14.1	3.5	34.4	566.0	
14 ร.ร. ศรีอุดัย	Sri Udai School			6.2	16.3				22.5	697.6	
15 ร.ร. จิตรลดา	Chitlada School									59.5	
16 เขตบางกะปิ	Bangkapi Boundary										
17 เขตหนองจอก	Nong Chok Boundary	5.4		7.4		2.2			15.0	743.1	
18 กระทรวงศึกษาธิการ	Ministry of Education			3.6	9.9				13.5	335.7	
19 ร.ร. ช่างกลวิทยา	Changkol Vitthaya School	1.7			4.2				5.9	475.2	
20 ร. 1 พัน 2 รอ.	Second Infantry Battalion										
21 บ้านมนังคศิลา	Ban Manangkha Sila			3.6	1.4		21.4	T	26.4	419.0	
22 ร.ร. โยสิทสโมสร	Kosit Samosorn School	T		10.4	16.2		6.3		32.9	716.7	
23 ประตูน้ำปทุมวัน	Pathumvan Irr.	T		7.1	4.8		5.7	1.8	19.4	620.3	
24 ร.ร. เฉลิมสาสน์ศึกษา	Chaloemsart Suksa School			11.4				10.0	21.4	287.0	
25 วิทยาลัยเพาะช่าง	Poh Chang College			4.5	10.7		4.9	9.9	30.0	267.1	
26 ร.ร. มาแตร์เดอี	Mater Dei School	2.7		6.9	6.2		3.8	0.3	19.9	505.4	
27 สถานีจ่ายไฟฟ้าบางกะปิ	Sup Center of Electrial Supply-Bangkapi	23.0		12.8	1.9			1.4	39.1	513.1	
28 วิทยาลัยพาณิชการธนบุรี	Thonburi Commercial College			4.3	26.5		3.2	7.2	41.2	570.1	
29 วิทยาลัยครูบ้านสมเด็จ	Bansomdet Teacher College				18.9		16.7	T	35.6	212.8	
30 เขตคลองสาน	Khlong San Boundary										
31 ร.ร. เตรียมทหาร	Armed Force Academy Preparatory-School	3.4			10.4		13.3	5.6	32.7	563.5	
32 ร.ร. กรุงเทพคริสเตียน	Bangkok Christian College	4.2			5.4		6.5		16.1	702.0	
33 ร.ร. ศรีวิกรม์	Srivikorn School									97.3	
34 ประตูน้ำพระโขนง	Prakhanong Irr.			7.0			12.0	0.4	19.4	545.8	
35 ร.ร. สมศิริศึกษา	Somsiri Suksa School									47.0	
36 ร.ร. ยานนาวาวิทยาลัย	Yannawa Vithayakhom School	5.8			7.3		25.8	0.2	39.1	346.9	
37 ร.ร. พระโขนง	Prakhanong School										
38 ร.ร. ช่องนนทรี	Chong Nonsi School	5.0		0.4	2.3		29.6	0.5	37.8	706.6	

อุณหภูมิสูงสุดและต่ำสุดประจำวันที่ ๔ – ๑๐ กันยายน ๒๕๒๑

Daily Max. and Min. Temperature 4 - 10 September 1978

สถานี	Station	อุณหภูมิสูงสุดและต่ำสุดเป็นองศา ซ. Max. and Min. Temperature in degree C.							เฉลี่ยสูงสุดต่ำสุด Average Max. Min.	เฉลี่ยในสัปดาห์ Weekly Mean	ค่าปกติประจำเดือน Monthly Normal
		4	5	6	7	8	9	10			
ภาคเหนือ	**NORTHERN PART**										
1 เชียงราย	CHIANG RAI	30·2 23·6	31·3 22·7	31·0 23·5	29·7 22·2	25·2 23·0	27·2 22·2	26·8 22·5	28·8 22·8	25.8	26.6
2 แม่ฮ่องสอน	MAE HONG SON	31·0 24·0	31·2 23·0	32·0 23·2	32·6 23·1	29·4 21·8	30·0 23·5	31·0 22·8	31·0 23·1	27.1	27.3
3 เชียงใหม่	CHIANG MAI	32·1 24·2	32·5 23·9	32·7 25·0	33·4 24·3	25·3 24·5	31·1 23·9	32·6 24·1	31·2 24·4	27.8	26.9
4 น่าน	NAN	32·2 24·4	33·4 24·5	33·5 24·5	32·3 23·4	27·8 22·7	30·8 22·9	31·4 23·7	31·6 23·7	27.7	27.7
5 ท่าวังผา	Tha Wang Pha	32·5 24·4	31·7 24·0	30·6 24·6	27·8 21·9	24·9 22·7	30·3 22·9	30·0 23·0	29·7 23·4	26.5	
6 ลำปาง	LAMPANG	34·0 23·5	33·1 23·4	33·9 23·1	32·7 24·0	27·6 22·7	31·5 22·7	34·3 24·2	32·4 23·4	27.9	27.3
7 แม่สะเรียง	Mae Sariang	29·4 22·8	29·8 23·0	32·3 23·6	32·3 23·6	29·3 24·5	31·3 22·9	31·4 22·9	30·8 23·3	27.1	27.3
8 แพร่	PHRAE	33·2 24·2	32·2 24·3	32·8 24·8	33·0 24·3	28·2 23·0	32·8 23·8	32·7 24·2	32·1 24·1	28.1	27.3
9 อุตรดิตถ์	UTTARADIT	34·4 24·8	33·1 25·2	34·2 25·6	34·4 24·3	30·4 23·8	33·8 24·2	34·4 24·4	33·5 24·6	29.1	28.2
10 ตาก	TAK	35·6 25·2	34·0 24·9	34·5 24·2	33·8 26·0	32·0 25·1	32·6 22·9	35·0 23·5	34·0 24·5	29.2	27.8
11 เขื่อนภูมิพล	Bhumibol Dam	33·2 22·7	31·1 24·0	33·9 23·7	34·2 24·5	32·8 24·2	33·7 23·2	34·0 23·7	33·3 23·7	28.5	27.4
12 พิษณุโลก	PHITSANULOK	33·7 25·2	34·8 24·5	33·7 25·9	33·6 25·2	32·1 25·0	32·3 25·5		33·4 25·2	29.3	28.3
13 แม่สอด	Mae Sót	30·8 21·8	27·9 23·0	30·2 23·7	28·8 23·6	27·7 22·6	31·4 22·9	30·7 23·2	29·6 23·0	26.3	26
14 เพชรบูรณ์	PHETCHABUN	31·8 24·5	33·7 23·9	31·5 25·5	34·1 24·2	31·0 24·6	32·2 24·0	31·0 24·1	32·2 24·4	28.3	27.4
15 หล่มสัก	Lom Sak	33·0 24·3	32·7 24·5	32·6 25·0	32·9 24·4	32·6 23·8	31·6 24·0	24.2	32·6 24·3	28.5	
16 วิเชียรบุรี	Wichian Buri	31·7 23·7	33·4 24·4	32·4 25·3	33·1 24·1	33·2 24·2	32·9 23·2	30·8 23·8	32·4 24·0	28.2	
ภาคตะวันออกเฉียงเหนือ	**NORTHEASTERN PART**										
1 หนองคาย	NONG KHAI	32·6 25·4	33·5 23·6	33·5 26·3	27·9 25·3	29·7 22·0	31·7 24·4	31·0 24·6	31·4 24·5	28.0	27.5
2 เลย	LOEI	32·2 23·7	32·2 23·6	32·8 23·7	30·8 23·7	31·3 22·0	31·4 23·3	30·3 23·2	31·6 23·3	27.4	26.8
3 อุดรธานี	UDON THANI	33·4 24·5	33·2 24·3	32·5 25·7	29·5 24·9	28·5 21·9	31·6 23·8	28·0 25·4	31·0 24·4	27.7	27.7
4 สกลนคร	SAKON NAKHON	31·5 25·6	32·1 23·9	32·6 26·1	30·3 23·7	28·2 22·6	31·3 22·2	29·5 24·8	30·8 24·1	27.4	27.2
5 นครพนม	NAKHON PHANOM	29·1 24·7	31·5 23·2	30·2 24·8	28·9 23·4	28·3 22·5	32·5 23·5	32·0 24·4	30·4 23·8	27.1	27.0
6 มุกดาหาร	Mukdahan	31·4 25·2	32·2 25·1	32·0 26·0	30·6 22·6	28·3 23·0	31·9 23·3	31·2 24·6	31·1 24·3	27.7	27.2
7 ขอนแก่น	KHON KAEN	32·5 25·2	33·9 25·7	33·3 25·0	32·7 24·7	32·0 24·3	32·5 23·7	27·2 25·4	32·0 24·9	28.5	27.6
8 โกสุมพิสัย	Kosum Phisai	32·2 25·1	33·5 25·4	32·5 25·8	33·3 25·3	31·0 24·4	23.2		32·5 24·9	28.7	
9 ร้อยเอ็ด	ROI ET	31·4 25·2	32·1 24·3	32·4 25·9	32·0 24·0	30·4 23·6	31·8 23·1	31·5 23·0	31·7 24·2	27.9	27.6
10 ชัยภูมิ	CHAIYAPHUM	32·3 24·3	33·2 24·5	33·4 25·5	32·4 24·7	32·0 24·8	32·3 23·7	31·5 22·8	32·4 24·3	28.4	27.0
11 อุบลราชธานี	UBON RATCHATHANI	33·3 24·8	31·5 25·8	31·2 25·6	30·8 24·4	30·2 22·8	32·4 24·0	30·3 23·9	31·4 24·5	27.9	27.3
12 สุรินทร์	SURIN	33·1 24·4	32·4 24·8	33·1 25·3	33·2 24·0	33·5 23·8	32·7 23·8	31·1 24·0	32·7 24·3	28.5	27.4
13 ท่าตูม	Tha Tum	33·1 24·6	32·7 23·8	32·8 25·2	32·4 24·6	32·4 24·0	32·3 24·7	31·2 24·2	32·4 24·4	28.4	
14 นางรอง	Nang Rong	32·7 23·9	33·2 23·5	33·5 24·7	33·1 24·7	30·7 24·4	23.4		32·6 24·1	28.4	

สถานี	Station	อุณหภูมิสูงสุดและต่ำสุดเป็นองศา ซ. Max. and Min. Temperature in degree C.							เฉลี่ยสูงสุดต่ำสุด Average Max. Min.	เฉลี่ยในสัปดาห์ Weekly Mean	ค่าปกติประจำเดือน Monthly Normal
		4	5	6	7	8	9	10			
15 นครราชสีมา	NAKHON RATCHASIMA	35.0 23.1	35.6 23.5	36.4 24.1	36.5 24.0	35.9 24.4	33.9 23.5	34.4 24.0	35.4 23.8	29.6	27.4
16 โชคชัย	Chok Chai	34.0 24.0	24.4	33.2	33.0 24.6	32.3 23.8	32.1 23.8	23.8	32.9 24.1	28.5	
ภาคกลาง	**CENTRAL PART**										
1 นครสวรรค์	NAKHON SAWAN	33.6 25.1	34.5 24.3	34.3 25.3	34.2 24.5	31.9 24.8	32.3 24.8	32.8 23.9	33.4 24.7	29.0	28.3
2 ลพบุรี	LOP BURI	33.5 23.8	33.8 25.1	34.3 25.5	34.7 24.7	33.7 25.3	32.5 25.3	32.0 23.7	33.5 24.8	29.2	27.8
3 สุพรรณบุรี	SUPHAN BURI	35.0 23.7	34.8 24.6	33.8 24.4	34.9 24.5	34.2 24.6	33.4 24.2	33.2 25.6	34.2 24.4	29.3	28.2
4 กาญจนบุรี	KANCHANABURI	35.2 23.8	36.0 22.6	35.1 25.7	35.2 26.0	34.9 24.8	34.1 24.2	33.0 24.6	34.8 24.5	29.6	28.1
5 ทองผาภูมิ	Thong Pha Phum	30.5 22.5	31.6 23.4	29.0 23.4	29.5 23.2	29.6 23.5	30.2 23.0	31.1 23.0	30.2 23.1	26.7	
6 สนามบินดอนเมือง	Don Muang Airport	35.2 26.2	34.5 26.3	36.5 26.0	36.0 28.0	35.8 27.0	32.8 26.6	34.8 27.8	35.1 27.1	31.1	28.3
7 กรุงเทพมหานคร	BANGKOK METROPOLIS	34.0 24.5	33.9 24.7	34.5 25.6	34.0 25.5	34.0 24.5	32.1 25.3	32.5 25.5	33.5 25.1	29.3	28.1
8 ศูนย์วิจัย ฯ บางนา	Bang Na	32.6 23.8	33.3 24.4	34.5 26.4	33.5 25.6	33.4 25.8	31.3 25.2	25.4	33.3 25.2	29.2	
ภาคตะวันออก	**EASTERN PART**										
1 ปราจีนบุรี	PRACHIN BURI	33.0 24.5	32.0 23.5	33.0 26.2	32.5 23.6	32.0 25.0	32.0 25.0	31.0 23.5	32.2 24.5	28.4	27.9
2 กบินทร์บุรี	Kabin Buri	33.4 23.5	32.0 24.2	33.1 25.1	33.5 23.6	33.0 24.4	33.8 24.4	32.2 24.0	33.0 24.2	28.6	
3 อรัญประเทศ	Aranyaprathet	33.3 24.5	32.3 25.1	33.5 25.3	32.5 25.7	33.0 24.5	33.3 24.2	31.2 25.6	32.7 25.0	28.9	27.7
4 ชลบุรี	CHON BURI	33.4 25.2	33.4 24.5	34.4 25.9	32.2 24.0	33.0 25.4	32.6 25.5	29.8 25.3	32.7 25.1	28.9	27.9
5 เกาะสีชัง	Ko Si Chang										
6 สัตหีบ	Sattahip	32.7 26.0	32.7 26.4	33.8 26.5	32.5 27.3	26.4	33.0 25.3	29.7	32.4 26.3	29.4	28.7
7 ระยอง	RAYONG										
8 จันทบุรี	CHANTHABURI	31.2 24.3	31.0 22.8	30.2 25.4	28.8 21.3	29.7 25.0	30.5 24.8	29.6 24.3	30.1 24.0	27.1	27.1
9 คลองใหญ่	Khlong Yai	31.1 23.8	31.9 23.7	32.6 24.2	28.8 22.5	30.5 23.9	31.1 22.6	28.8 23.1	30.7 23.4	27.0	26.6
ภาคใต้	**SOUTHERN PART**										
1 หัวหิน	Hua Hin	33.0 25.2	33.8 25.0	35.2 24.9	35.6 25.1	33.0 24.8	31.9 24.7	31.6 24.3	33.4 24.9	29.2	27.9
2 ประจวบคีรีขันธ์	PRACHUAP KHIRI KHAN	34.3 24.0	34.0 25.1	34.6 25.9	31.2 25.6	33.8 25.7	34.0 24.5	32.5 24.4	33.5 25.0	29.2	28.0
3 ชุมพร	CHUMPHON	32.8 23.7	32.4 24.0	32.0 23.8	29.6 23.4	31.2 23.4	30.8 23.1	29.7 23.6	31.2 23.6	27.4	27.2
4 สุราษฎร์ธานี	SURAT THANI	33.6 22.9	33.6 22.8	32.7 22.9	30.0 22.1	30.5 22.7	31.5 22.8	30.3 23.3	31.7 22.8	27.3	27.6
5 เกาะสมุย	Ko Samui	32.5 25.2	32.1 26.0	32.1 25.7	30.7 25.5	31.6 25.7	32.6 25.7	30.4 23.9	31.7 25.4	28.6	
6 นครศรีธรรมราช	NAKHON SI THAMMARAT	33.8 22.2	34.5 23.0	33.6 23.2	33.2 23.0	32.3 22.7	33.6 22.0	30.7 23.8	33.1 22.8	28.0	27.8
7 สงขลา	SONGKHLA	32.3 23.2	33.0 24.3	31.8 23.4	29.8 23.4	31.5 23.7	33.7 24.7	31.5 24.0	31.8 23.8	27.9	28.1
8 ปัตตานี	PATTANI	32.3 22.0	32.0 22.7	31.5 23.0	31.0 22.8	29.5 21.8	31.2 23.0	31.7 21.5	31.3 22.4	26.9	27.8
9 นราธิวาส	NARATHIWAT	32.5 23.2	32.5 23.7	32.5 22.8	34.0 23.5	32.0 23.4	32.3 23.3	31.7 22.6	32.5 23.2	27.8	27.3
10 ระนอง	RANONG	30.8 23.4	31.4 23.2	30.1 23.5	29.7 22.2	28.6 22.9	30.0 22.9	27.4 23.3	29.7 23.1	26.4	26.2
11 ภูเก็ต	PHUKET	31.2 23.4	31.4 23.6	28.5 22.6	29.8 23.6	30.8 22.7	30.7 22.6	31.5 24.7	30.6 23.3	26.9	27.1
12 สนามบินภูเก็ต	Phuket Airport	31.0 25.0	29.7 25.1	27.9 23.1	28.7 23.3	30.4 24.7	29.7 25.5	30.6 25.5	29.7 24.3	27.0	26.9
13 สนามบินตรัง	Trang Airport	31.5 22.9	31.8 24.2	29.5 21.9	28.7 23.4	28.2 22.5	31.8 22.9	32.2 24.0	30.5 23.1	26.8	27.0

แก้ไขเพิ่มเติมรายงานจำนวนน้ำฝนเนื่องจากได้รับรายงานภายหลัง สำหรับรายงานอากาศประจำสัปดาห์ ฉบับที่ ๓๕/๒๕๒๑

Corrections for late rainfall data reports in weekly weather report No. 35/1978

ที่ตั้งสถานี	Station	วันที่และจำนวนน้ำฝนเป็นมิลลิเมตร Date and amount of rainfall in millimeters							ฝนรวม มม. Total rainfall mm.	ฝนรวมตั้งแต่ 1 มกราคม Accumulative rainfall since 1 January	
		สิงหาคม–กันยายน August–September								ปริมาณ มม. Amount mm.	สูงต่ำกว่าปกติ Above or below Normal
		28	29	30	31	1	2	3			
	ภาคเหนือ NORTHERN PART										
3	เชียงแสน Chiang Saen							9.4	184.2	1721.2	+565.4
4	เชียงของ Chiang Khong							7.6	97.1	1404.3	+218.8
16	ขุนยวม Khun Yuam						22.0	12.4	104.7	1045.1	+173.9
20	ฝาง Fang						2.4	6.5	75.5	1035.2	-165.3
68	กงไกรลาศ Kong Krailat						9.2	45.4	69.8	813.1	- 28.9
74	บางกระทุม Bang Kratum						20.5	13.6	44.0	720.9	-235.1
	ภาคตะวันออกเฉียงเหนือ										
2	เชียงคาน Chiang Khan							26.1	48.2	1160.9	+221.2
11	เซกา Seka						10.0	0.4	212.2	1865.1	+478.7
19	สวางแดนดิน Sawang Daen Din						5.2	4.4	149.9	1321.8	+ 49.4
22	บ้านแพง Ban Phaeng							2.2	93.7	3032.5	+721.9
23	ท่าอุเทน Tha Uthen							14.6	61.2	2198.3	+345.6
24	นาแก Na Kae						4.4	4.7	42.4	1264.7	+ 65.5
27	กาฬสินธุ์ KALASIN							26.5	61.4	925.8	-101.6
42	กันทรวิชัย Kantharawichai					10.6	1.5	2.0	92.1	950.1	+ 50.7
	ภาคกลาง CENTRAL PART										
41	วิเศษชัยชาญ Wiset Chai Chan							23.2	23.2	657.6	-129.6
42	ป่าโมก Pa Mok							27.4	27.4	562.5	-147.3
50	ท่าเรือ Tha Rua							52.5	57.6	836.8	-187.6
92	สมุทรสาคร SAMUT SAKHON							10.5	45.5	706.8	- 39.1
	ภาคตะวันออก EASTERN PART										
1	นครนายก NAKHON NAYOK							26.8	26.8	1406.7	+109.7
7	บ้านสร้าง Ban Sang							48.3	129.1	1046.9	- 13.7
13	ฉะเชิงเทรา CHACHOENGSAO					28.2	15.9	5.0	49.1	752.0	- 55.0
23	แกลง Klaeng						6.3	118.5	147.2	1237.9	-103.9
27	ตราด TRAT							40.0	255.7	3248.8	+542.1
	ภาคใต้ SOUTHERN PART										
3	บ้านลาด Ban Lat							62.5	85.1	784.3	+183.2
24	ทุ่งสง Thung Song							18.8	171.0	858.7	- 73.3
52	กระบุรี Kra Buri						9.4	8.7	180.1	1474.2	
55	กะปง Kapong							31.8	236.2	3734.9	
56	ท้ายเหมือง Thai Muang							24.2	85.9	2220.8	
57	ตะกั่วทุ่ง Takua Thung						80.5	36.2	167.4	2170.6	
62	อ่าวลึก Ao Luk							7.5	94.1	1669.8	
63	คลองทอม Khlong Tom							7.3	79.1	1573.7	
67	ยานตาขาว Yan Ta Khao							26.1	130.6	1354.0	

REMARKS

1. **Meteorological Department's Station** (with * mark). Rainfall observation is performed daily at 07.00 a.m. by the Meteorological Department's personnel. Therefore the daily amount of rainfall in this publication means the total amount of rainfall in 24 hr. period from 07.00 a.m. of the recorded date to 07.00 a.m. of the following day.

2. **Voluntary Rainfall Station** (without * mark) located at District and Province. Rainfall observation is performed daily at 09.00 a.m. by the voluntary observer. The daily amount of rainfall means the total amount of rainfall in 24 hr. period from 09.00 a.m. of the recorded date to 09.00 a.m. of the following day.

3. **Rainfall and Temperature Data.** The daily rainfall and temperature observations are submitted to the Meteorological Department soon after the measurement by the following means :—

   — By radio or telegraph from the Meteorological Department's stations.

   — By telegraph from voluntary rainfall stations

   Those daily reports generally arrive at the Meteorological Department from about 07.00 a.m. to 07.00 p.m.

4. **Rainfall Intensity in 1 day (24 hours)**

Light Rainfall	amounts	0.1 — 10.0	millimetres
Moderate Rainfall	,,	10.1 — 35.0	,,
Heavy Rainfall	,,	35.1 — 90.0	,,
Very Heavy Rainfall	,,	90.1	millimetres and above
Blank	represents	No rainfall or observation of rainfall does not arrive in time for publication.	
T	,,	Trace or light rainfall with amount less than 0.1 millimetres.	

Various Data in this publication are published hurriedly to service the user. Therefore the user should be cautious in using them. If there is any doubts please inquired the Meteorological Statistics Subdivision of the Climatology Division for further informations by dialing the number 3916054 and 3910178.

Meteorological Department
Bangkok Metropolis

Climatology Division.

- กำหนดออก สัปดาห์ละ 1 ฉบับ ปีละ 52 ฉบับ
- ค่าบำรุง ฉบับละ 5 บาท ปีละ 150 บาท
- การบอกรับ ติดต่อที่กองภูมิอากาศ กรมอุตุนิยมวิทยา

โทร. 3916054

พิมพ์ที่โรงพิมพ์กรมอุตุนิยมวิทยา กระทรวงคมนาคม กรุงเทพมหานคร

นายสมิทธ ธรรมสโรช ผู้พิมพ์ผู้โฆษณา 2521

M06.1/593
T364me

กรมอุตุนิยมวิทยา กระทรวงคมนาคม

รายงานอากาศประจำสัปดาห์ ระหว่างวันที่ ๑๑ – ๑๗ กันยายน ๒๕๒๑

และ

การคาดหมายลักษณะอากาศ ระหว่างวันที่ ๑๘ – ๒๔ กันยายน ๒๕๒๑

ฉบับที่ ๓๗ ๒๕๒๑

น.อ. ๓ร ขจิต บัวจิตติ ร.น.

อธิบดีกรมอุตุนิยมวิทยา

CENTRAL LIBRARY
SEP 27 1978
N.O.A.A.
U. S. Dept. of Commerce

METEOROLOGICAL DEPARTMENT

MINISTRY OF COMMUNICATIONS

BANGKOK, THAILAND

WEEKLY WEATHER REPORT

DURING THE PERIOD 11 – 17 SEPTEMBER 1978

AND

WEATHER OUTLOOK

DURING 18 – 24 SEPTEMBER 1978

No 37/1978

Capt. Kajit Buajitti R.T.N.

Director – General

หมายเหตุ

1. **สถานีของกรมอุตุนิยมวิทยา** (มีเครื่องหมาย *) ทำการตรวจวัดจำนวนฝน ตกเวลา 07.00 น. ทุกวัน โดยเจ้าหน้าที่ของกรมอุตุนิยมวิทยา ดังนั้น จำนวนฝนรายวันในรายงานเล่มนี้ หมายถึงปริมาณฝนรวมในช่วงเวลา 24 ชั่วโมง ตั้งแต่เวลา 07.00 น. ของวันที่แจ้งไว้ในรายงาน จนถึงเวลา 07.00 น. ของวันรุ่งขึ้น

2. **สถานีฝนอำเภอและจังหวัด** (ไม่มีเครื่องหมาย *) ทำการ ตรวจวัด จำนวนฝนตกเวลา 09.00 น. ทุกวัน โดยเจ้าหน้าที่ ที่อยู่ในอำเภอหรือจังหวัดที่ได้รับแต่งตั้งจากกรมอุตุนิยมวิทยา ดังนั้น จำนวนฝนรายวัน หมายถึงปริมาณฝนรวมในช่วงเวลา 24 ชั่วโมง ตั้งแต่เวลา 09.00 น. ของวันที่แจ้งไว้ในรายงานจนถึงเวลา 09.00 น. ของวันรุ่งขึ้น

3. **ข้อมูลฝนและอุณหภูมิ** ที่พิมพ์ในรายงานเล่มนี้ เป็นข้อมูลที่เจ้าหน้าที่ผู้ทำการตรวจรายงานมายังกรมอุตุนิยมวิทยา ทุกวันภายหลังการตรวจ
   - สถานีของกรมอุตุนิยมวิทยา รายงานทางวิทยุโทรศัพท์หรือโทรเลข
   - สถานีฝนอำเภอและจังหวัด รายงานทางโทรเลข

   รายงานดังกล่าวนี้ กรมอุตุนิยมวิทยา จะได้รับ ตั้งแต่เวลาประมาณ 07.00 น. จนถึงเวลา 19.00 น.

4. **เกณฑ์ฝนใน 1 วัน** (24 ชั่วโมง)

ฝนเล็กน้อย	จำนวนตั้งแต่	0.1 – 10.0 มิลลิเมตร
ฝนปานกลาง	„	10.1 – 35.0 „
ฝนหนัก	„	35.1 – 90.0 „
ฝนตกหนักมาก	„	90.1 มิลลิเมตร ขึ้นไป
ช่องว่าง	หมายความว่า	ไม่มีฝนตกหรือยังไม่ได้รับรายงาน
T	„	ฝนตกน้อยไม่ถึง 0.1 มิลลิเมตร

ข้อมูลต่าง ๆ เหล่านี้ได้ดำเนินการจัดพิมพ์โดยรีบด่วน เพื่อสนองความต้องการแก่ผู้ใช้ จึงยังไม่ได้ทำการตรวจสอบ ฉะนั้น ผู้ใช้จึงควรพิจารณาข้อมูลก่อนที่จะนำไปใช้ หากมีข้อสงสัยประการใด โปรดติดต่อสอบถามเจ้าหน้าที่ งานสถิติอุตุนิยมวิทยา กองภูมิอากาศ โทรศัพท์ 8910064 และ 8910178

กองภูมิอากาศ กรมอุตุนิยมวิทยา
กรุงเทพมหานคร

การคาดหมายลักษณะอากาศใน ๗ วันข้างหน้า

ทั้งแต่วันที่ ๑๘ – ๒๔ กันยายน ๒๕๒๑

ลักษณะทั่วไป

ร่องความกดอากาศต่ำซึ่งมีกำลังค่อนข้างแรงจะพาดผ่านภาคกลาง ภาคตะวันออก และตอนล่างของภาคตะวันออกเฉียงเหนือ

ภาคเหนือ	จะมีฝนกระจายส่วนมากทางตอนล่างของภาค
ภาคตะวันออกเฉียงเหนือ ภาคกลาง ภาคตะวันออกรวมทั้งชายฝั่ง	จะมีฝนกระจายเกือบทั่วไป โดยมีฝนตกหนักเป็นแห่ง ๆ
ภาคใต้ฝั่งตะวันออก	จะมีฝนหรือฝนฟ้าคะนองกระจาย ทะเลมีคลื่นเล็กน้อย ถึงปานกลางในครึ่งแรกของสัปดาห์
ภาคใต้ฝั่งตะวันตก	จะมีฝนเกือบทั่วไปโดยมีฝนตกหนักบางแห่ง ทะเลมีคลื่นปานกลางในครึ่งแรกของสัปดาห์
กรุงเทพมหานคร	จะมีฝนหรือฝนฟ้าคะนองกระจาย

กรมอุตุนิยมวิทยา

๑๘ กันยายน ๒๕๒๑

Weather outlook for the period 18 – 24 September 1978

General Situation

Rather active low pressure trough will lie across Central, Eastern and the lower portion of Northeastern parts.

Northern Part:	Scattered showers mainly in the lower portion of the part.
Northeastern Part: Central Part: Eastern Part and Coastal Area:	Almost widespread rain with widely scattered heavy falls.
Southern Thailand East Coast:	Scattered showers or thundershowers and light to moderate sea during the first half of the week.
Southern Thailand West Coast:	Almost widespread rain with isolated heavy falls and moderate sea during the first half of the week.
Bangkok Metropolis:	Scattered showers or thundershowers.

Meteorological Department

18 September 1978

สรุปลักษณะอากาศทั่วไปในรอบสัปดาห์
ตั้งแต่วันที่ 11-17 กันยายน 2521

1. ร่องความกดอากาศต่ำยังคงพาดผ่านภาคเหนือและภาคตะวันออกเฉียงเหนือของประเทศไทยเกือบตลอดสัปดาห์

อนึ่งในตอนต้นสัปดาห์นี้ พายุดีเปรสชั่นในทะเลจีนใต้ได้เคลื่อนตัวมาทางตะวันตก เข้าใกล้ฝั่งเวียดนามในวันที่ 13 ต่อจากนั้นได้เปลี่ยนทิศทางการเคลื่อนที่ไปทางเหนือ ได้อ่อนกำลังลงแล้วสลายตัวในวันต่อมา

ลักษณะเช่นนี้ ทำให้เกือบตลอดสัปดาห์มีฝนเกือบทั่วไปกับมีฝนหนักถึงหนักมากเป็นบางแห่ง เกือบทั่วประเทศ เว้นแต่บริเวณภาคใต้ฝั่งตะวันออกยังคงมีฝนกระจาย

2. รายงานอุณหภูมิสูงสุดในภาคต่าง ๆ ของประเทศไทยมีดังนี้.-

ภาคเหนือ	36.1 °ซ.	ที่ อ.เมือง	จ.ตาก	เมื่อวันที่	15	ก.ย.
ภาคตะวันออกเฉียงเหนือ	34.2 °ซ.	ที่ อ.เมือง	จ.นครราชสีมา	"	14	ก.ย.
ภาคกลาง	35.7 °ซ.	ที่ อ.เมือง	จ.กาญจนบุรี	"	15	ก.ย.
ภาคตะวันออก	32.8 °ซ.	ที่ อ.อรัญประเทศ	จ.ปราจีนบุรี	"	14	ก.ย.
		ที่ อ.สัตหีบ	จ.ชลบุรี	"	15	ก.ย.
ภาคใต้	34.4 °ซ.	ที่ อ.เมือง	จ.ประจวบคีรีขันธ์	"	17	ก.ย.

3. รายงานฝนสูงสุดในภาคต่าง ๆ ของประเทศไทยมีดังนี้.-

ภาคเหนือ	76.5 มม.	ที่ อ.ชนแดน	จ.เพชรบูรณ์	เมื่อวันที่	12	ก.ย.
ภาคตะวันออกเฉียงเหนือ	110.6 มม.	ที่ อ.อำนาจเจริญ	จ.อุบลราชธานี	"	13	ก.ย.
ภาคกลาง	130.7 มม.	ที่ อ.บางคนที	จ.สมุทรสงคราม	"	15	ก.ย.
ภาคตะวันออก	145.3 มม.	ที่ อ.ท่าใหม่	จ.จันทบุรี	"	11	ก.ย.
ภาคใต้	61.4 มม.	ที่ อ.เมือง	จ.ระนอง	"	16	ก.ย.

กรมอุตุนิยมวิทยา

18 ก.ย.21

Weekly Weather Summary

Period 11 - 17 September 1978

1. The low pressure trough still lied across Northern and Northeastern Parts of Thailand throughout most of the week.

In the beginning of the week, depression in the South China Sea move westward, approached Vietnam Coast on 13th, then changed its direction to northward and weakened to be a low pressure cell on the next day.

Consequently, almost widespread rainfall with heavy to very heavy falls were experienced throughout most of the week, almost all of the Country except for Southern Thailand East Coast, scattered rainshowers were still reported.

2. Hight temperature in various parts of Thailand were as follows:-

Northern Part	36.1°C at Amphoe Muang	Tak	on 15	Sep.
Northeastern Part	34.2°C at Amphoe Muang	Nakhon Ratchasima	" 14	Sep.
Central Part	35.7°C at Amphoe Muang	Kanchanaburi	" 15	Sep.
Eastern Part	32.8°C at Aranyaprathet	Prachin Buri	" 14	Sep.
	at Sattahip	Chon Buri	" 15	Sep.
Southern Part	34.4°C at Amphoe Muang	Prachuap Khiri Khan	" 17	Sep.

3. Heaviest rainfall in various parts of Thailand were as follows:-

Northern Part	76.5 mm. at Chon Daen	Phetchabun	on 12	Sep.
Northeastern Part	110.6 mm. at Amnat Charoen	Ubon Ratchathani	" 13	Sep.
Central Part	130.7 mm. at Bang Khonthi	Samut Songkhram	" 15	Sep.
Eastern Part	145.3 mm. at Tha Mai	Chanthaburi	" 11	Sep.
Southern Part	61.4 mm. at Amphoe Muang	Ranong	" 16	Sep.

Meteorological Department

18 September 1978

ข่าวอากาศเพื่อการเกษตรประจำสัปดาห์

ตั้งแต่วันที่ 18 – 24 กันยายน คาดว่าภาคตะวันออกเฉียงเหนือ ภาคเหนือตอนล่าง ภาคกลาง และภาคตะวันออก จะมีฝนตกชุกโดยมีฝนตกหนักเป็นแห่ง ๆ เกษตรกรแถบจังหวัด นครพนม นครราชสีมา สุรินทร์ กาฬสินธุ์ ร้อยเอ็ด ชัยภูมิ เพชรบูรณ์ พิษณุโลก อุทัยธานี ลพบุรี นครนายก ปราจีนบุรี จันทบุรี และตราด ควรระวังความเสียหายจากฝนตกชุกในระยะนี้ และเฉพาะอย่างยิ่งเกษตรกรซึ่งอยู่ในที่ลุ่มต่ำต้องระวังอันตรายจากฝนตกหนักไว้ด้วย สำหรับภาคใต้จะมีฝนหนาแน่นทางด้านตะวันตก กับมีฝนตกหนักแถบจังหวัดระนอง พังงา และภูเก็ต อนึ่งบริเวณอ่าวไทยและทะเลอันดามันจะมีคลื่นลมค่อนข้างแรง ดังนั้น ชาวเรือและชาวประมงไม่ควรประมาท

ข้อควรทราบ : ระยะนี้มีฝนตกชุกในภาคเหนือ ภาคตะวันออกเฉียงเหนือ ภาคกลาง และภาคตะวันออก เกษตรกรในแหล่งปลูกข้าวโพดแถบจังหวัด เพชรบูรณ์ กำแพงเพชร พิษณุโลก พิจิตร อุตรดิตถ์ ตาก สุโขทัย ลำปาง แพร่ น่าน เชียงราย เลย อุดรธานี นครราชสีมา ชัยภูมิ ศรีสะเกษ ลพบุรี สระบุรี นครสวรรค์ อุทัยธานี กาญจนบุรี และปราจีนบุรี เฉพาะอย่างยิ่งเกษตรกรซึ่งไม่ใช้ข้าวโพดพันธุ์สุวรรณ 1 ควรระมัดระวังโรคราน้ำค้าง ซึ่งเป็นโรคร้ายแรงที่สุดของข้าวโพด ชาวไร่บางแห่งเรียกว่า " โรคเพลี้ยใบลาย " เพราะว่าใบข้าวโพดจะมีริ้วสีขาวสลับเขียวไปตามความยาวของใบ เมื่อเกิดกับข้าวโพดเล็กต้นจะเตี้ย ชะงักการเจริญเติบโต หากเกิดกับข้าวโพดก่อนก่อนออกดอกจะทำให้ต้นแคระแกรนไม่มีฝัก เมื่อเกิดขึ้นกับข้าวโพดที่เริ่มมีดอกจะทำให้ฝักไม่มีเมล็ด หรือมีเมล็ดเพียงเล็กน้อย และถ้าเกิดขึ้นกับข้าวโพดที่ออกฝักแล้วก็จะได้เมล็ดเพียง 25 เปอร์เซนต์ โรคนี้เกิดจากเชื้อรา ชอบอากาศชื้นและน้ำค้างจัด ดังนั้นไร่ข้าวโพดซึ่งอยู่ในที่ลุ่มต่ำไม่ควรปล่อยให้น้ำขัง หรือชื้นแฉะ ต้องระบายน้ำออกไป และควรกำจัดวัชพืชอย่าปล่อยให้หญ้าขึ้นรกรุงรัง เฉพาะอย่างยิ่งหญ้ายจรจบ หญ้าปล้อง คาหลวง พง และ แขม เพราะจะเป็นที่อาศัยของโรค.

กรมอุตุนิยมวิทยา

18 กันยายน 2521

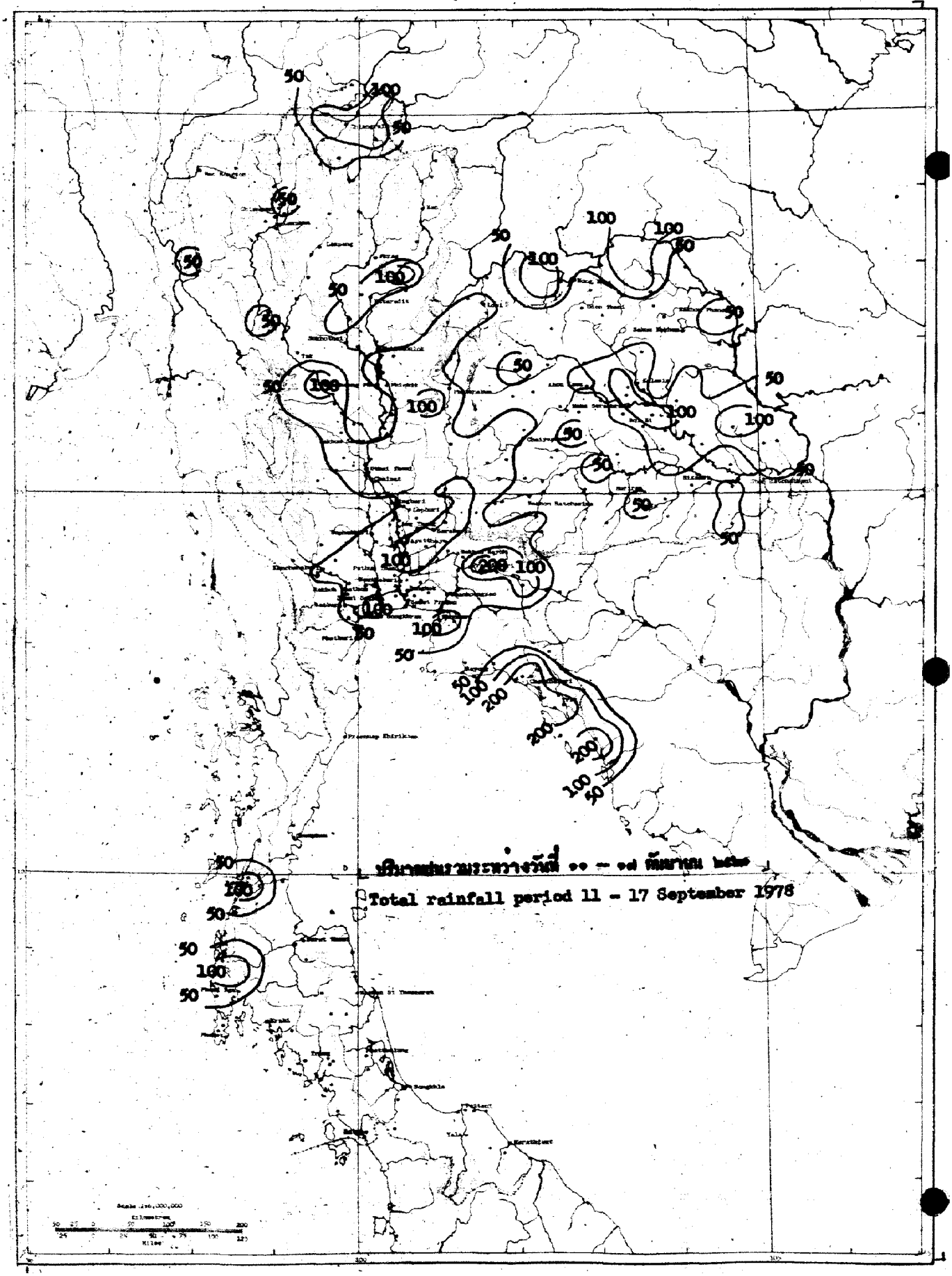
50
100
200
Total rainfall period 11 - 17 September 1978

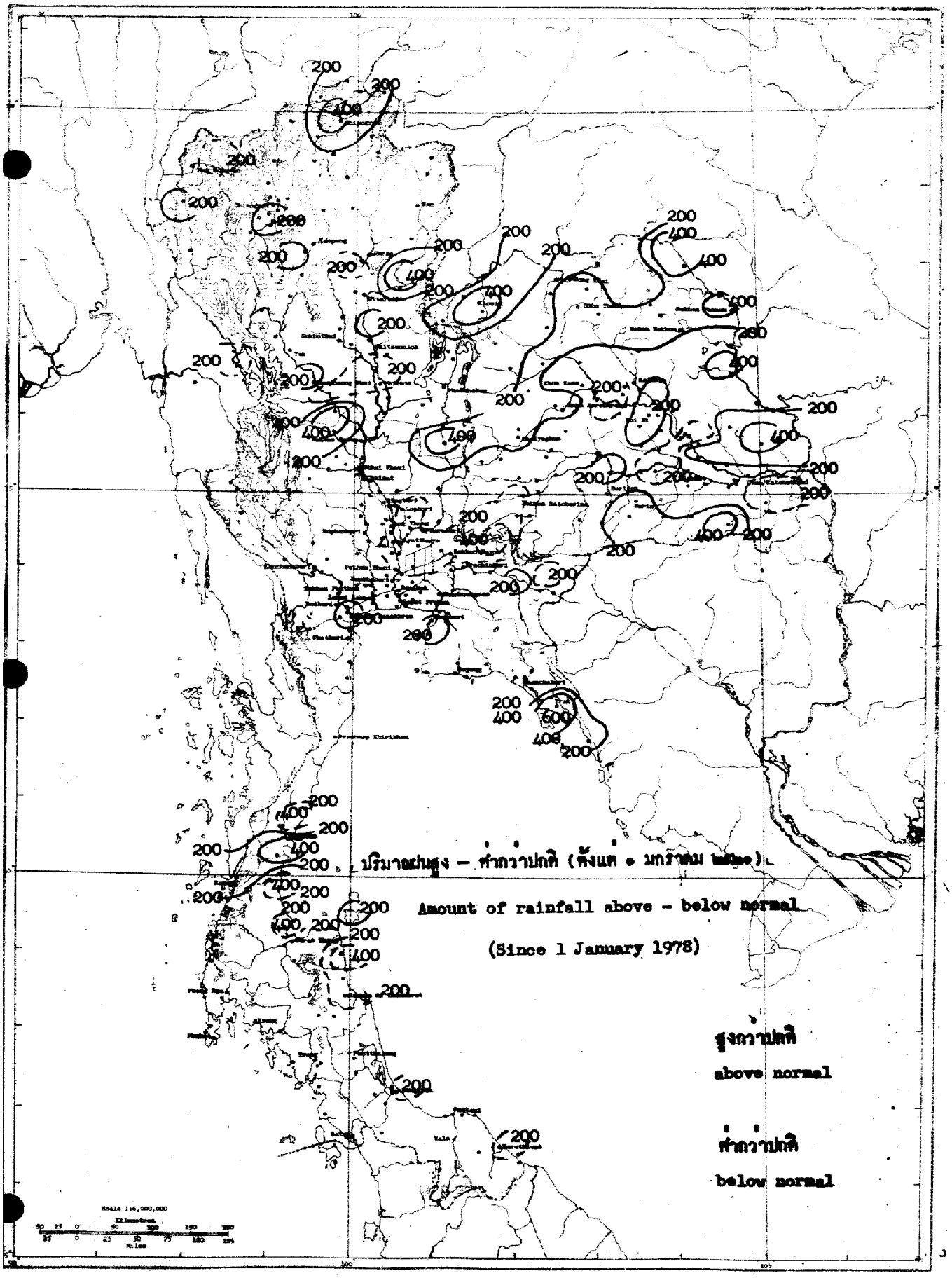
ปริมาณฝนสูง – ต่ำกว่าปกติ (ตั้งแต่ 1 มกราคม 2521)
Amount of rainfall above - below normal
(Since 1 January 1978)
สูงกว่าปกติ
above normal
ต่ำกว่าปกติ
below normal

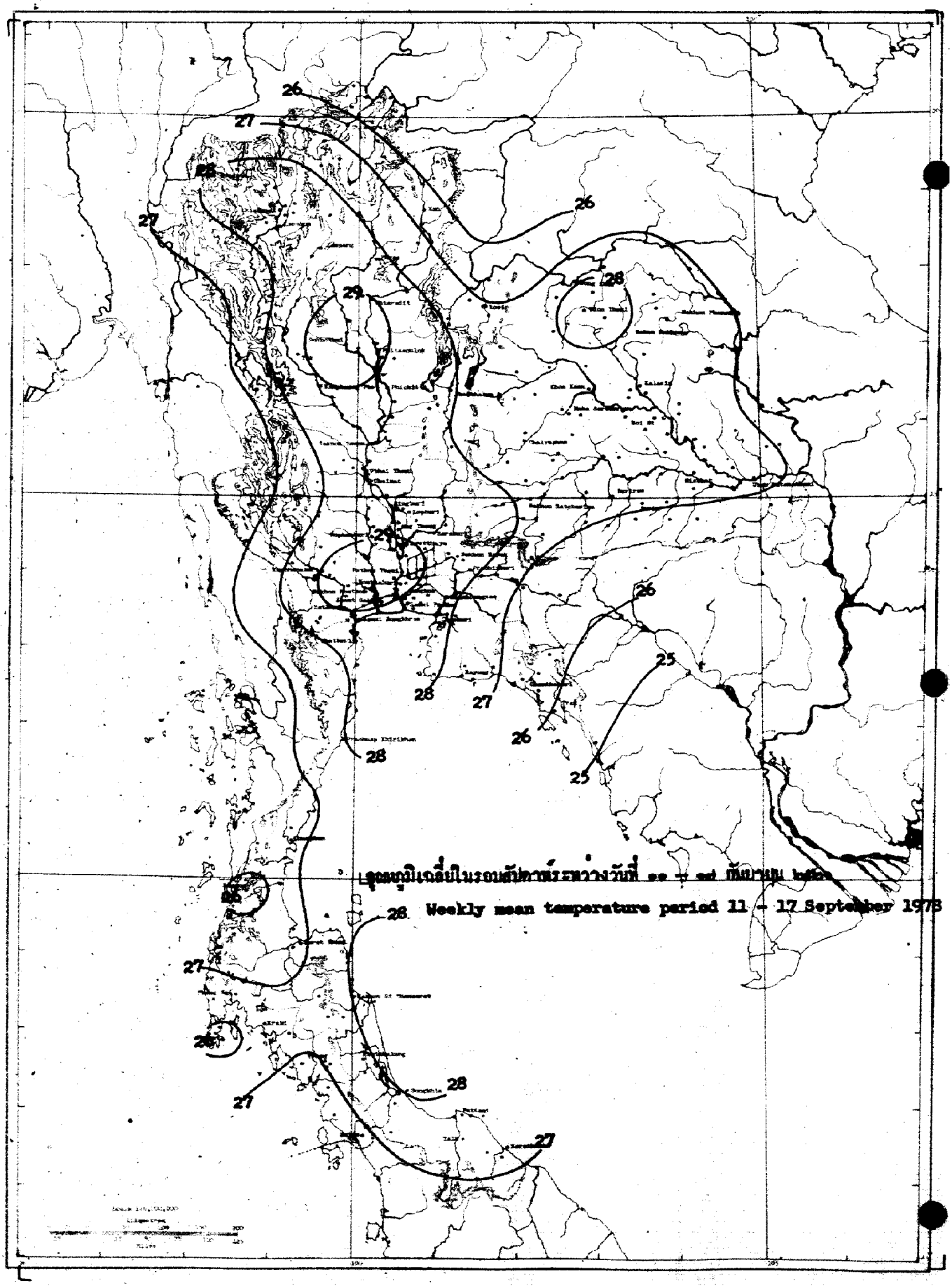

อุณหภูมิเฉลี่ยในรอบสัปดาห์ระหว่างวันที่ ๑๑ - ๑๗ กันยายน ๒๕๒๑

Weekly mean temperature period 11 - 17 September 1978

สถานีฝน Station	วันที่และจำนวนน้ำฝนเป็นมิลลิเมตร Date and amount of rainfall in millimeters กันยายน September 11	12	13	14	15	16	17	ฝนรวม มม. Total rainfall mm.	ฝนรวมตั้งแต่ 1 มกราคม Accumulative rainfall since 1 January ปริมาณ มม. Amount mm.	สูงต่ำกว่าปกติ Above or below Normal
ภาคเหนือ NORTHERN PART										
1 เชียงราย CHIANG RAI*	11.0	61.8	7.5	18.7		1.1	3.7	103.8	1991.3	+497.8
2 แม่สาย Mae Sai	T	7.3	70.4	6.1	T			83.8	1688.2	+354.5
3 เชียงแสน Chiang Saen	24.0	12.3	3.4	56.8				96.5	1948.4	+676.2
4 เชียงของ Chiang Khong	78.0	23.5						101.5	1619.8	+283.3
5 แม่จัน Mae Chan	50.6	28.1	12.2	32.7				123.6	1573.5	
6 แม่สรวย Mae Suai	0.3	1.0	15.7	28.2				45.2	1016.5	- 48.2
7 เทิง Thoeng	113.2	16.7	15.6					145.5	1472.7	+ 78.3
8 เชียงคำ Chiang Kham	12.2	4.4						16.6	1068.7	- 65.7
9 เวียงป่าเป้า Wiang Pa Pao			1.8					1.8	708.5	-175.0
10 พาน Phan	7.6	2.4	35.7	2.1	3.3			51.1	1352.0	+314.9
11 แม่ใจ Mae Chai	0.8	6.7						7.5	1130.9	+ 94.3
12 พะเยา Phayao			20.0					20.0	864.7	+ 75.9
13 จุน Chun										
14 แม่ฮ่องสอน MAE HONG SON*	8.4	5.0	4.1	2.2		3.8	1.6	25.1	1043.0	+ 9.4
15 ปาย Pai	13.5	9.2		4.7				27.4	809.6	-248.7
16 ขุนยวม Khun Yuam		8.4	13.7					22.1	1269.7	+262.4
17 แม่ลาน้อย Mae La Noi									845.2	
18 แม่สะเรียง Mae Sariang*	6.3	25.4	7.0	5.9		0.1	7.2	51.9	948.7	- 47.5
19 เชียงใหม่ CHIANG MAI*	4.8	1.7	22.2	2.4	T			31.1	1155.6	+178.3
20 ฝาง Fang	4.0	5.0	4.4	3.5				16.9	1124.0	+104.8
21 แม่อาย Mae Ai										
22 เชียงดาว Chiang Dao									756.3	
23 แม่แตง Mae Taeng	1.8	21.7	5.8					29.3	921.5	- 27.1
24 แม่ริม Mae Rim	6.5		17.1					23.6	535.3	
25 สันทราย San Sai									893.8	- 38.0
26 ดอยสะเก็ด Doi Saket		19.3	51.2	5.2				75.7	951.7	+ 20.1
27 สันกำแพง San Kamphaeng									408.3	
28 หางดง Hang Dong	3.0							3.0	1155.2	+305.1
29 สารภี Saraphi		3.5						3.5	808.6	
30 สันป่าตอง San Pa Tong	25.2							25.2	852.1	+ 87.3
31 จอมทอง Chom Thong	9.1	7.2						16.3	843.6	+186.5
32 ฿อด Hot	15.1	1.9	17.9					34.9	604.9	-157.3
33 ลำพูน LAMPHUN		0.5						0.5	918.2	+210.4
34 ป่าซาง Pa Sang	15.9	0.5	14.5					30.9	946.0	+242.5
35 ลี้ Li	3.5	4.4	7.8		2.1			17.8	819.6	- 58.3
36 ลำปาง LAMPANG*	1.3	9.1				1.0		11.4	719.2	-104.6
37 งาว Ngao	4.9	9.3	12.9					27.1	1094.2	+ 88.8
38 แจ้ห่ม Chae Hom									579.3	-190.3
39 เกาะคา Ko Kha	1.8		3.6					5.4	1135.7	+327.1
40 สบปราบ Sop Prap	42.2	0.4	1.5	3.4				47.5	968.3	+189.6

สถานีฝน	Station	วันที่และจำนวนน้ำฝนเป็นมิลลิเมตร Date and amount of rainfall in millimetres							ฝนรวม มม. Total rainfall mm.	ฝนรวมตั้งแต่ 1 มกราคม Accumulative rainfall since 1 January	
		กันยายน September								ปริมาณ มม. Amount mm.	สูงต่ำกว่าปกติ Above or below Normal
		11	12	13	14	15	16	17			
41 เถิน	Thoen	20.2							20.2	819.4	+119.4
42 แม่พริก	Mae Phrik									579.8	-251.1
43 แพร่	PHRAE*	6.4	T	0.3	0.4			2.8	9.9	1005.6	+102.5
44 สอง	Song									1096.5	+ 86.4
45 สูงเม่น	Sung Men									990.0	-129.5
46 เด่นชัย	Den Chai	9.8	T						9.8	1496.8	+ 41.1
47 น่าน	NAN*	6.5	14.7	0.7				T	21.9	927.7	
48 ทุ่งช้าง	Thung Chang									1135.3	-170.6
49 เชียงกลาง	Chiang Klang	23.5							23.5	1192.3	+100.7
50 ท่าวังผา	Tha Wang Pha*	8.4	17.4	1.5				1.5	28.8	984.0	+ 9.3
51 ปัว	Pua									1290.1	+141.5
52 สา	Sa	0.3	5.1	17.0	5.0				27.4	1076.2	+101.7
53 นาน้อย	Na Noi									1443.6	+415.0
54 อุตรดิตถ์	UTTARADIT*	40.0	3.0	3.6	0.5			24.4	71.5	1570.8	+541.4
55 ฟากท่า	Fak Tha	15.3							15.3	1119.9	= 98.8
56 น้ำปาด	Nam Pat	2.9		27.6			1.1		31.6	577.0	- 71.6
57 สนามบินอุตรดิตถ์	Uttaradit Airport*									766.6	+110.3
58 ท่าปลา	Tha Pla	79.2	66.4	4.3	2.4				152.3	627.6	+ 95.2
59 ลับแล	Laplae	40.5		6.5					47.0	984.1	-314.5
60 ตาก	TAK*	4.7	T	1.9		T	0.4	5.5	12.5	696.0	- 87.8
61 เขื่อนภูมิพล	Bhumibol Dam*	36.0	0.3	8.8	1.6	27.5		3.7	77.9	406.2	
62 บ้านตาก	Ban Tak	10.0							10.0	958.1	+191.4
63 แม่ระมาด	Mae Ramat									868.3	- 93.9
64 แม่สอด	Mae Sot*	1.6		0.7	6.6	4.0	27.8	0.1	40.8	970.8	- 82.6
65 สุโขทัย	SUKHOTHAI									1445.0	+527.1
66 ทุ่งเสลี่ยม	Thung Saliam		29.1						29.1	825.9	-370.7
67 สวรรคโลก	Sawankhalok	16.8	41.5				14.8		73.1	972.6	- 37.6
68 กงไกรลาศ	Kong Krailat	8.9		27.9					36.8	815.8	-160.4
69 บ้านด่านลานหอย	Ban Dan Lan Hoi										
70 พิษณุโลก	PHITSANULOK*	5.2	5.2	0.2	0.1	0.3	10.5	65.3	86.8		
71 นครไทย	Nakhon Thai										
72 พรหมพิราม	Phrom Phiram	10.5	5.1	10.0					25.6		
73 วังทอง	Wang Thong	0.7	12.7	1.8		5.5	4.1		24.8		
74 บางกระทุ่ม	Bang Krathum	28.7	10.0		50.0				88.7		
75 กำแพงเพชร	KAMPHAENG PHET	4.8	72.2	32.5	59.4	17.0			185.9		
76 พรานกระต่าย	Phran Kratai	26.6	1.2	12.7	19.5				60.0		
77 คลองขลุง	Khlong Khlung										
78 ชาอุวรลักษบุรี	Khanu Worsiaksaburi	2.4	T	67.7	2.1		24.6		96.8		
79 พิจิตร	PHICHIT		11.5	5.3	26.5				43.3		
80 สามง่าม	Sam Ngam		9.2		24.2				33.4		
81 ตะพานหิน	Taphan Hin	3.5							3.5		

สถานีฝน	Station	วันที่และจำนวนน้ำฝนเป็นมิลลิเมตร Date and amount of rainfall in millimeters							ฝนรวม มม. Total rainfall mm.	ฝนรวมตั้งแต่ 1 มกราคม Accumulative rainfall since 1 January	
		กันยายน September								ปริมาณ มม. Amount mm.	สูงต่ำกว่าปกติ Above or below Normal
		11	12	13	14	15	16	17			
82 บางมูลนาค	Bang Mun Nak									279.9	
83 โพทะเล	Pho Thale										
84 เพชรบูรณ์	PHETCHABUN *	2.9	56.9	0.4	1.3	5.4	4.0	10.6	81.5	907.2	- 93.3
85 หล่มเก่า	Lom Kao	14.5		19.2	25.6				59.3	1088.0	+194.5
86 หล่มสัก	Lom Sak *		19.8						19.8	900.5	+ 87.2
87 ชนแดน	Chon Daen	8.6	76.5		20.1				105.2	1184.9	+181.1
88 หนองไผ่	Nong Phai	20.6		15.5	20.2	0.7	3.8		60.8	1117.1	+ 79.3
89 วิเชียรบุรี	Wichian Buri *	11.4	11.8		0.5	4.7	0.2	28.3	56.9	1456.5	+508.0
ภาคตะวันออกเฉียงเหนือ NORTHEASTERN PART											
1 เลย	LOEI *	24.1	17.5	3.4	3.6	0.2	2.7	20.3	71.8	1518.5	+530.0
2 เชียงคาน	Chiang Khan				2.0				2.0	1188.6	+116.3
3 ท่าลี่	Tha Li									546.1	-171.1
4 ด่านซ้าย	Dan Sai		7.3			45.6			52.9	1128.3	+244.1
5 วังสะพุง	Wang Saphung	17.0		7.6					24.6	1611.5	+703.4
6 หนองคาย	NONG KHAI	13.9	0.2	0.7	8.9	0.2	6.7	0.7	31.3	1648.2	+77.2
7 ศรีเชียงใหม่	Si Chiang Mai	6.9		7.0	28.4		75.6		117.9	1809.8	+301.3
8 ท่าบ่อ	Tha Bo	6.5		103.3	28.8				138.6	664.9	
9 โพนพิสัย	Phon Phisai	52.5		3.5	39.0				95.0	1717.0	+108.8
10 บึงกาฬ	Bung Kan	95.8		97.2					193.0	3411.8	+1120.6
11 เซกา	Seka	52.5	30.4						82.9	2048.0	+497.0
12 อุดรธานี	UDON THANI		1.2		13.2	13.0	T	2.5	29.9	1610.2	+262.3
13 เพ็ญ	Phen	29.3							29.3	1409.8	+214.8
14 กุมภวาปี	Kumphawapi	4.3	11.3	2.3		1.1			44.0	1314.5	+364.5
15 หนองหาน	Nong Han	10.6		5.6	4.2				20.4	1313.6	+202.1
16 หนองบัวลำภู	Nong Bua Lam Phu										
17 สกลนคร	SAKON NAKHON *	1.5	T	T		2.7		32.2	36.4	1568.6	+255.7
18 วานรนิวาส	Wanon Niwat	30.0	58.0	12.8					100.8	1424.0	-156.4
19 สว่างแดนดิน	Sawang Daen Din	1.4			2.9				4.3	1439.2	- 16.3
20 พรรณานิคม	Phanna Nikhom	5.3							5.3	1394.4	+ 25.7
21 นครพนม	NAKHON PHANOM	1.4	42.8		0.2	3.2	1.5	45.4	94.5	2638.2	+470.5
22 บ้านแพง	Ban Phaeng	18.6	11.8	7.9					38.3	3109.3	+538.2
23 ท่าอุเทน	Tha Uthen	3.9	29.6			2.9	0.9		37.3	2308.6	+227.9
24 นาแก	Na Kae					2.2			2.2	1390.2	+ 37.8
25 ธาตุพนม	That Phanom									1444.8	-165.1
26 มุกดาหาร	Mukdahan *				T	9.9	T	6.5	16.4	1537.1	+209.3
27 กาฬสินธุ์	KALASIN	69.1	5.4						74.5	1094.9	-120.2
28 ยางตลาด	Yang Talat	62.2	35.2	25.3		2.2			124.9	1177.1	+ 59.3
29 สหัสขันธ์	Sahatsakhan			63.9					63.9	1426.5	+215.9
30 กุฉินารายณ์	Kuchinarai	28.1	2.9			27.3			58.3	1371.7	+ 12.7
31 กมลาไสย	Kamalasai		22.9	4.6					27.5	1315.2	+201.1
32 ร้อยเอ็ด	ROI ET *	54.8	1.8	55.7	0.3	0.4	16.0	T	129.0	1375.1	+208.4

สถานีฝน	Station	วันที่และจำนวนน้ำฝนเป็นมิลลิเมตร Date and amount of rainfall in millimeters							ฝนรวม มม. Total rainfall mm.	ฝนรวมตั้งแต่ 1 มกราคม Accumulative rainfall since 1 January	
		กันยายน September								ปริมาณ มม. Amount mm.	สูงต่ำกว่าปกติ Above or below Normal
		11	12	13	14	15	16	17			
33 โพนทอง	Phon Thong	35.8	15.5	11.2					62.5	1338.9	+ 24.3
34 รวัชบุรี	Thawatchaburi										
35 อาจสามารถ	At Samat										
36 เสลภูมิ	Selaphum										
37 จตุรพักตร์พิมาน	Chaturaphak Phiman									1140.6	+254.4
38 เกษตรวิสัย	Kaset Wisai	4.0	16.8						20.8	1023.0	- 96.6
39 สุวรรณภูมิ	Suwannaphum	64.0	17.0	1.2					82.2	335.1	-550.2
40 มหาสารคาม	MAHA SARAKHAM	9.8	3.7	8.1			8.4		30.0	1077.5	- 90.8
41 เชียงยืน	Chiang Yun			12.5					12.5	1072.6	- 69.6
42 กันทรวิชัย	Kantharawichai	8.9	5.0	9.6					23.5	995.5	- 48.4
43 โกสุมพิสัย	Kosum Phisai*	9.8	34.8		T	1.4			46.0	1008.5	- 72.1
44 บรบือ	Borabu	34.3	13.1		7.1				54.5	701.8	-352.2
45 วาปีปทุม	Wapi Pathum	15.5	26.5						42.0	1062.7	+ 78.5
46 พยัคฆภูมิพิสัย	Phayakkhaphum Phisai	1.5	27.0			2.8			31.3	1053.3	- 65.7
47 ขอนแก่น	KHON KAEN*	7.5	7.9	1.3	T	3.8	6.5	29.9	56.9	1069.2	+ 81.4
48 น้ำพอง	Nam Phong	10.3	2.5	15.9					28.7	905.0	+ 19.3
49 ภูเวียง	Phu Wiang				11.0		27.0		38.0	1230.6	+221.9
50 ชุมแพ	Chum Phae	71.4	10.5						81.9	655.1	-174.5
51 มัญจาคีรี	Mancha Khiri								16.2	957.1	+ 32.2
52 ชนบท	Chonnabot			5.1		13.0	1.6		19.7	957.1	+ 32.2
53 บ้านไผ่	Ban Phai		18.9	0.6			12.2		31.7	1186.9	+217.7
54 พล	Phon	29.0	3.2		14.7		10.8		57.7	859.9	-157.2
55 หนองสองห้อง	Nong Song Hong	5.7							5.7		
56 ชัยภูมิ	CHAIYAPHUM*	3.1	9.3		T	9.2	6.6	13.5	41.7	1304.3	+326.7
57 เกษตรสมบูรณ์	Kaset Sombun		12.3						12.3	600.9	- 63.2
58 ภูเขียว	Phu Khieo	2.1	2.9			23.5			28.5	982.6	+209.2
59 คอนสวรรค์	Khon Sawan				36.7	5.0	67.6		109.3	1134.6	+328.0
60 จัตุรัส	Chatturat	60.5	1.0		8.5	11.0	2.6		83.6	846.8	- 61.6
61 บำเหน็จณรงค์	Bamnet Narong	34.2			47.2				81.4	856.3	- 72.2
62 นครราชสีมา	NAKHON RATCHASIMA*	1.6	T		13.2	4.5	4.0	4.8	23.1	513.7	-329.1
63 บัวใหญ่	Bua Yai										
64 ครง	Khong	2.1			9.8				11.9	728.5	- 73.8
65 ด่านขุนทด	Dan Khun Thot	58.8					2.7		61.5	766.6	+ 0.3
66 โนนไทย	Non Thai	29.2				5.5	5.3		40.0	1028.3	+182.4
67 โนนสูง	Non Sung	3.2			19.9				23.1	829.3	-105.1
68 พิมาย	Phimai	19.4							19.4	124.3	
69 สีคิ้ว	Sikhiu	6.0				9.5	5.2		20.7	783.2	+ 49.6
70 สูงเนิน	Sung Noen					21.5			21.5	643.3	-129.8
71 ปักธงชัย	Pak Thong Chai	10.2			7.4				17.6	429.6	-337.2
72 โชคชัย	Chok Chai*	49.1		T	13.0	11.0			73.1	832.5	+119.1
73 ครบุรี	Khon Buri				20.0				20.0	543.4	-141.5

สถานีฝน Station	วันที่และจำนวนน้ำฝนเป็นมิลลิเมตร Date and amount of rainfall in millimeters							ฝนรวม มม. Total rainfall mm	ฝนรวมตั้งแต่ 1 มกราคม Accumulative rainfall since 1 January	
	กันยายน September								ปริมาณ มม. Amount mm.	สูงต่ำกว่าปกติ Above or below Normal
	11	12	13	14	15	16	17			
74 บุรีรัมย์ BURI RAM									875.9	-192.9
75 พุทไธสง Phutthaisong	2.5	48.5		22.0				73.0	1214.7	+141.9
76 สตึก Satuk		15.2				10.2		25.4	1462.9	+402.4
77 ลำปลายมาศ Lam Phai Mat									597.6	
78 นางรอง Nang Rong	13.5	9.9	0.2		0.5			24.1	1092.9	+168.1
79 สุรินทร์ SURIN	T	23.0	1.7		12.5	0.5	23.8	61.5	1306.7	+277.8
80 รัตนบุรี Rattanaburi	6.5				0.9	4.3		11.7	1191.5	+147.1
81 ท่าตูม Tha Tum	0.9	0.7	0.1		3.8	13.8	7.1	26.4	1045.7	+ 77.7
82 ศีขรภูมิ Sikhoraphum										
83 ปราสาท Prasat			45.0					45.0	1175.0	+239.4
84 สังขะ Sangkha	19.0		20.5					39.5	1188.8	+247.1
85 ศรีสะเกษ SI SA KET									454.9	
86 ราษีไศล Rasi Salai	15.4							15.4	862.3	-166.9
87 กันทรารมย์ Kantharurom	21.8	15.6	13.1					50.5	1153.8	+160.5
88 ขุขันธ์ Khukhan	15.2		12.0					27.2	898.8	-116.2
89 ขุนหาญ Khun Han		8.1						8.1	1653.3	+589.0
90 กันทรลักษ์ Kantharalak	40.1	18.0						58.1	1111.2	+ 77.0
91 อุบลราชธานี UBON RATCHATHANI*	8.4	2.8	0.9	2.9	T	2.1	43.0	60.1	1604.9	+267.9
92 เขมราฐ Khemarat	1.2				6.8	3.3		11.3	1464.5	+175.2
93 อำนาจเจริญ Amnat Charoen	2.1	13.1	110.6			13.4		139.2	1683.4	+246.8
94 ยโสธร Yasothon	25.0					50.0		75.0	978.4	-254.6
95 ตระการพืชผล Trakan Phutphon	18.2		45.4			28.4		92.0	1904.7	+587.3
96 มหาชนะชัย Maha Chana Chai	19.2	7.4	0.8	21.6		20.8		69.8	1503.1	+265.8
97 เขื่องใน Khuang Nai	5.1		8.9			5.3		19.3	1464.3	+203.6
98 โขงเจียม Khong Chiam									147.4	
99 เดชอุดม Det Udom		0.9	4.3	17.1		2.0		24.3	750.9	-546.9
100 บุณฑริก Buntharik			5.2	11.3				16.5	1408.9	+ 90.0
ภาคกลาง CENTRAL PART										
1 นครสวรรค์ NAKHON SAWAN	4.6	2.7	14.0	1.8	6.6	18.1	30.5	78.3	834.6	- 26.1
2 บรรพตพิสัย Banphot Phisai	12.3	2.1	7.4					21.8	1088.6	+371.4
3 ชุมแสง Chumsaeng	T	18.1		0.9	9.9	18.1		47.0	920.7	+ 6.3
4 หนองบัว Nong Bua										
5 ตาคลี Tak Yao	9.1	18.9	2.9		8.1	35.9		74.9	1209.8	+506.5
6 ท่าตะโก Tha Tako			6.5	25.0	54.0			85.5	937.0	+123.3
7 พยุหะคีรี Phayuha Khiri	4.3	3.6	27.9		10.1	0.9		46.8	868.8	+119.2
8 ตากฝั่ Takhti			10.2			59.4		60.6	650.8	-273.0
9 อุทัยธานี UTHAI THANI		28.1	48.6	5.6				82.3	726.5	-117.3
10 สว่างอารมณ์ Sawang Arom		44.4		16.3	9.7			70.4	1021.1	+234.1
11 บ้านไร่ Ban Rai					10.3			10.3	870.7	+ 86.0
12 ทัพทัน Thap than	38.0		4.6		7.0			49.6	1132.0	+215.7
13 หนองฉาง Nong Chang		4.0	3.9					7.9	1060.4	+ 39.8

สถานีฝน Station	วันที่และจำนวนน้ำฝนเป็นมิลลิเมตร Date and amount of rainfall in millimetres							ฝนรวม มม. Total rainfall mm.	ฝนรวมตั้งแต่ 1 มกราคม Accumulative rainfall since 1 January	
	กันยายน September								ปริมาณ มม. Amount mm.	สูงต่ำกว่าปกติ Above or below Normal
	11	12	13	14	15	16	17			
14 หนองขาหย่าง Nong Khayang	72.8	29.3	18.9	13.6	53.6			188.2	1320.6	+498.5
15 ชัยนาท CHAI NAT	31.4	4.6	6.4		12.2	33.9		88.5	819.7	+ 39.6
16 มโนรมย์ Manorom		12.4	52.7		8.1	5.7		78.9	955.1	+124.1
17 วัดสิงห์ Wat Sing	26.2	4.2	10.4		6.7			47.5	966.5	+ 78.4
18 หันคา Hankha	27.5				12.5			40.0	566.5	-214.8
19 สิงห์บุรี SING BURI	14.4				5.8	21.9		42.1	805.0	+ 30.8
20 อินทร์บุรี In Buri					12.6	50.8		63.4	549.4	-311.1
21 บางระจัน Bang Rachan	11.9				7.8	80.7		100.4	882.8	+ 21.1
22 พรหมบุรี Phrom Buri									466.4	-450.1
23 ลพบุรี LOP BURI*	10.5				8.3	47.6	4.0	70.4	790.1	-201.8
24 บ้านหมี่ Ban Mi	13.6							13.6	627.3	-133.4
25 บัวชุม Bua Chum*	39.5	19.9	0.4	1.2	58.3	12.7	8.7	140.7	1133.5	+175.0
26 ชัยบาดาล Chai Badan	20.5			5.5	22.3			48.3	905.6	+ 82.7
27 พัฒนานิคม Phatthana Nikhom	15.0							15.0	382.3	
28 โคกสำโรง Khok Samrong					6.2	4.3		10.5	567.5	-216.1
29 ท่าวุ้ง Tha Wung	11.6				6.0	34.8		52.4	606.4	-389.6
30 สุพรรณบุรี SUPHAN BURI*	10.5			0.1	18.6	5.6	43.6	78.4	958.3	+120.5
31 เดิมบางนางบวช Doembang Nangbuat										
32 สามชุก Sam Chuk	18.3				14.1			32.4	779.7	- 36.7
33 ดอนเจดีย์ Don Chedi										
34 ศรีประจันต์ Si Phrachan										
35 อู่ทอง U Thong					15.6	23.9		39.5	585.3	- 84.7
36 บางปลาม้า Bang Pa Ma	36.4							36.4	447.1	-180.0
37 สองพี่น้อง Song Phi Nong	41.9				10.8			52.7	719.8	+149.3
38 อ่างทอง ANG THONG	16.5	14.0			9.5	9.2		49.2	801.6	-119.7
39 โพธิ์ทอง Pho Thong	54.3				22.9	42.1		119.3	540.3	-459.6
40 ไชโย Chaiyo					44.0	28.3		72.3	654.0	-115.3
41 วิเศษชัยชาญ Wiset Chai Chan	83.7				16.9	33.7		134.3	821.7	-119.8
42 ป่าโมก Pa Mok	61.8	23.4				29.3		114.5	767.0	- 59.6
43 สระบุรี SARABURI	11.6	31.5	0.5		69.9	43.8		157.3	1100.7	-133.4
44 พระพุทธบาท Phra Phutthabat	9.1							9.1	22.8	
45 บ้านหมอ Ban Mo	57.6				9.2	41.5		108.3	880.5	-110.4
46 เสาไห้ Sao Hai	24.3	17.4			24.3	61.1		127.1	1197.7	+ 8.6
47 แก่งคอย Kaeng Khoi	35.0	7.8	1.1		38.8	31.4		114.1	988.6	-191.9
48 หนองแค Nong Khae	32.5			4.2				36.7	1114.4	- 53.0
49. พระนครศรีอยุธยา PHRA NAKHON SI AYUTTHAYA									512.1	-295.4
50 ท่าเรือ Tha Rua	106.1				12.8	33.8		152.7	1095.6	- 12.5
51 ผักไห่ Phak Hai	50.0	4.0						54.0	706.6	-242.7
52 บางบาล Bang Ban									776.2	-211.8
53 เสนา Sena	12.6			14.5				27.1	575.9	-466.9
54 บางไทร Bang Sai				12.2				12.2	656.5	-307.4

สถานีฝน	Station	วันที่และจำนวนน้ำฝนเป็นมิลลิเมตร Date and amount of rainfall in millimeters							ฝนรวม มม. Total rainfall mm.	ฝนรวมตั้งแต่ 1 มกราคม Accumulative rainfall since 1 January	
		กันยายน September								ปริมาณ มม. Amount mm.	สูงต่ำกว่าปกติ Above or below Normal
		11	12	13	14	15	16	17			
56 บางปะอิน	Bang Pa-in	5.1	2.8		9.9				17.8	665.7	-245.1
56 ปทุมธานี	PATHUM THANI				3.6				3.6	308.0	
57 หนองเสือ	Nong Sua	23.4				18.5	9.6		51.5	831.1	-226.0
58 ธัญบุรี	Thanyaburi	19.0					16.5		35.5	467.1	
59 รังสิต	Rangsit		0.8						0.8	526,7	-525.7
60 ลำลูกกา	Lam Luk Ka	18.0	1.0		2.5	10.5	12.0		44.0	941.2	- 43.0
61 นนทบุรี	NONTHABURI										
62 บางบัวทอง	Bang Bua Thong		5.7			42.0			47.7	741.8	-176.6
63 ธนบุรี	THON BURI										
64 คลิ่งชัน	Taling Chan										
65 บางขุนเทียน	Bang Khun Thian										
66 ราษฎร์บูรณะ	Rat Burana										
67 กรุงเทพมหานคร	BANGKOK METROPOLIS	7.7	5.7	0.4	T	23.0	6.3	16.0	59.1	979.3	- 75.3
68 สนามบินดอนเมือง	Don Muang Airport*	25.2	1.7		T	12.1	61.9	3.3	104.2	977.9	- 61.6
69 บางเขน	Bang Khen	30.0	0.6			27.8	19.7		78.1	932.2	- 91.0
70 มีนบุรี	Min Buri										
71 ลาดกระบัง	Lat Krabang	7.4				11.2			18.6	309.7	
72 ศูนย์วิจัยบางนา	Bangk Na*	6.6	2.3	T		33.7	1.7	9.5	53.8	875.6	
73 กาญจนบุรี	KANCHANABURI*	4.2	15.1			15.1	2.6	14.0	51.0	652.5	- 30.2
74 สังขละบุรี	Sangkhla Buri										
75 เหมืองปีลอก	Pilok										
76 ทองผาภูมิ	Thong Pha Phum*	6.6	14.1	1.0		0.7	9.5	1.0	32.9	1190.0	-147.0
77 ศรีสวัสดิ์	Si Sawat										
78 ไทรโยค	Sai Yok										
79 พนมทวน	Phanom Thuan	6.8	T		7,8	31.7	12.6		58.9	563.2	+58.7
80 ท่าม่วง	Tha Muang	2.1	6.3				19.0		27.4	604.5	+ 45.2
81 นครปฐม	NAKHON PATHOM	0.7	4.9	14.5	14.5	27.7			62.3	686.1	-141.6
82 บางเลน	Bang Len	47.0	12.7		16.0	20.7	3.7		100.1	722.0	- 28.7
83 นครชัยศรี	Nakhon Chaisi	4.4	13.8		9.8	20.1	5.5		53.6	755.7	+ 81.5
84 ราชบุรี	RATCHABURI					95.5			95.5	238.4	
85 บ้านโป่ง	Ban Pong	1.6	6.7	1.0	2.4	60.0	5.6		77.3	815.9	+197.9
86 โพธาราม	Photharam					74.2			74.2	879.8	+131.2
87 ดำเนินสะดวก	Damnoen Saduak										
88 ปากท่อ	Pak Tho	2.2	39.8		12.9	41.9	7.1		103.9	767.0	+ 94.1
89 สมุทรสงคราม	SAMUT SONGKHRAM	7.0			17.5	12.0			36.5	818.5	+205.8
90 บางคณฑี	Bang Khonthi	10.2	26.9		5.5	130.7			173.3	849.7	+142.3
91 อัมพวา	Amphawa	21.3	21.6		14.5	99.8	27.4		184.6	803.9	+122.0
92 สมุทรสาคร	SAMUT SAKHON	10.8	25.0			30.8	39.5		106.1	894.2	+ 31.6
93 กระทุ่มแบน	Kratum Baen	13.5	11.2			30.2			54.9	812.1	- 11.3
94 สมุทรปราการ	SAMUT PRAKAN	40.0				30.1			70.1	1098.0	+132.9
95 บางพลี	Bang Phli	28.9	6.1		36.4		42.6		114.0	939.7	-109.8

สถานีฝน	Station	วันที่และจำนวนน้ำฝนเป็นมิลลิเมตร Date and amount of rainfall in millimeters							ฝนรวม มม. Total rainfall mm.	ฝนรวมตั้งแต่ 1 มกราคม Accumulative rainfall since 1 January	
		กันยายน September								ปริมาณ มม. Amount mm.	สูงต่ำกว่าปกติ Above or below Normal
		11	12	13	14	15	16	17			
ภาคตะวันออก	**EASTERN PART**										
1 นครนายก	NAKHON NAYOK	60.8	5.6		9.5				75.9	1544.1	+ 48.2
2 บ้านนา	Ban Na	52.5	12.8		28.8	22.5	13.4		130.0	1279.3	-271.9
3 ปากพลี	Pak Phli	10.5				3.1			13.6	1024.5	-501.8
4 องครักษ์	Ongkharak	14.0	21.0			20.2	6.0		61.2	1106.7	-208.9
5 ปราจีนบุรี	PRACHIN BURI *	103.5	4.9		15.5	83.8	16.7	3.4	227.8	1458.0	-193.2
6 ประจันตคาม	Prachantakham						47.5		47.5	1018.3	-371.7
7 บ้านสร้าง	Ban Sang		46.3						46.3	1121.7	- 97.7
8 ศรีมหาโพธิ	Si Maha Phot	44.0	3.5		3.2	12.0	25.8		88.5	1435.1	+ 88.7
9 กบินทร์บุรี	Kabin Buri*	50.0	6.9		34.0	7.2	30.4	3.8	132.3	1435.5	+202.8
10 ตระแก้ว	Sa Kaeo										
11 วัฒนานคร	Watthana Nakhon	2.9					3.3		6.2	898.3	-248.1
12 อรัญประเทศ	Aranyaprathet *	1.4	T			5.4	7.5	14.4	28.7	965.4	-138.1
13 ฉะเชิงเทรา	CHACHOENGSAO	28.0	11.3		17.9				57.2	837.0	- 99.5
14 บ้านโพธิ์	Ban Pho	21.1	28.7						49.8	723.0	-162.1
15 ชลบุรี	CHON BURI *	5.9	2.3		9.9	55.7	11.8	63.6	149.2	1098.1	+176.3
16 พานทอง	Phan Thong	12.1	1.4			20.4	6.3		40.2	754.2	-17.8
17 บ้านบึง	Ban Bung		3.4						3.4	636.3	-202.3
18 เกาะสีชัง	Ko Sichang *									1054.0	+307.1
19 ศรีราชา	Si Racha					21.0	48.0		69.0	1039.7	+287.5
20 สัตหีบ	Sattahip *	T	2.3			11.3	22.2	7.0	42.8	902.5	+121.3
21 ระยอง *	RAYONG	2.1				12.7	24.0		38.8		
22 บ้านค่าย	Ban Khai	2.9	2.1			10.3	30.4		45.7	851.9	- 48.3
23 แกลง	Klaeng	1.2	5.4			9.7	23.8		40.1	1360.6	-126.0
24 จันทบุรี	CHANTHABURI *	91.7	28.9	9.8	35.8	54.3	39.6	8.7	267.8	2695.7	+184.5
25 ท่าใหม่	Tha Mai	145.3	15.6		68.4				229.3	2131.1	+ 2.0
26 มะขาม	Makham	36.4			14.6				51.0	1031.1	
27 ตราด	TRAT	46.9	58.0		33.4	75.5			213.8	3752.9	+693.3
28 เขาสมิง	Khao Saming		65.1		65.0	43.6			173.7	3147.8	+1141.0
29 แหลมงอบ	Laem Ngop	140.0	37.6		48.6				226.2	2212.1	
30 คลองใหญ่	Khlong Yai *	74.0	93.1	4.5	28.0	27.6	71.2	88.0	386.4	4296.1	+329.9
ภาคใต้	**SOUTHERN PART**										
1 เพชรบุรี	PHETCHABURI		4.1	1.0		27.8	2.7		35.6	784.0	+169.0
2 บ้านแหลม	Ban Laem										
3 บ้านลาด	Ban Lat				15.5	11.2	3.2		29.9	821.0	+160.4
4 ท่ายาง	Tha Yang				23.9	20.0			43.9	621.3	- 39.2
5 ชะอำ	Cha-am		10.0						10.0	584.2	+109.7
6 ประจวบคีรีขันธ์	PRACHUAP KHIRI KHAN *	0.2	13.0	1.0		T	T	4.8	19.0	791.5	+159.2
7 หัวหิน	Hua Hin *		T	T	10.2	4.6	17.6	11.1	43.5	726.9	+185.5
8 ปราณบุรี	Pran Buri									384.2	
9 ชุมพร	CHUMPHON *	3.6	2.1	5.8	2.2	T	0.2	8.4	22.3	1584.1	+434.2

สถานีฝน	Station	วันที่และจำนวนน้ำฝนเป็นมิลลิเมตร Date and amount of rainfall in millimeters							ฝนรวม มม. Total rainfall mm.	ฝนรวมตั้งแต่ 1 มกราคม Accumulative rainfall since 1 January	
		กันยายน September								ปริมาณ มม. Amount mm.	สูงต่ำกว่าปกติ Above or below Normal
		11	12	13	14	15	16	17			
10 ท่าแซะ	Tha Sae	2.9	9.4	12.0					24.3	706.6	-535.0
11 สวี	Sawi	3.2	3.2						6.4	1482.2	+519.1
12 หลังสวน	Lang Suan									417.2	-466.6
13 **สุราษฎร์ธานี**	**SURAT THANI***	0.3	T			2.3	3.7	6.3	12.6	981.8	+133.6
14 ไชยา	Chaiya						41.2		41.2	628.7	- 77.1
15 เกาะสมุย	Ko Samui *	2.3	0.8		2.0	2.2	8.1		15.4	969.9	+326.8
16 พุนพิน	Phunphin						1.8		1.8	949.7	-132.8
17 ท่าฉาง	Tha Chang						1.6		1.6	666.2	-474.1
18 กาญจนดิษฐ์	Kanchanadit										
19 บ้านนาสาร	Ban Na San										
20 **นครศรีธรรมราช**	**NAKHON SI THAMMARAT***	0.7		1.9	3.5	1.6		2.4	10.1	647.5	-303.4
21 สิชล	Sichon									420.4	-432.6
22 ท่าศาลา	Tha Sala									599.2	- 36.5
23 ฉวาง	Chawang									114.6	
24 ทุ่งสง	Thung Song	11.0			10.4				21.4	895.6	-164.4
25 ร่อนพิบูลย์	Ron Phibun									340.5	
26 ปากพนัง	Pak Phanang	4.5		8.6		14.5			27.6	433.0	
27 **พัทลุง**	**PHATTHALUNG**									138.2	
28 ควนขนุน	Khuan Khanun										
29 ปากพยูน	Pak Phayun										
30 เขาชัยสน	Khao Chaison									496.3	
31 **สงขลา**	**SONGKHLA***	7.7	5.0			0.4			13.1	456.6	-353.3
32 รัตภูมิ	Rattaphum	10.7							10.7	606.5	
33 หาดใหญ่	Hat Yai	20.9		T	T			1.2	22.1	476.9	
34 สะเดา	Sadao	2.7							2.7		
35 **ปัตตานี**	**PATTANI***	22.4			0.6				23.0	635.7	+ 96.7
36 หนองจิก	Nong Chik										
37 ยะหริ่ง	Yaring		12.1		13.4				25.5	336.8	
38 มายอ	Mayo	20.0			25.0				45.0	580.9	
39 โคกโพธิ์	Khok Pho										
40 ปะนาเระ	Panare										
41 **ยะลา**	**YALA**	23.6							23.6	759.8	
42 ยะหา	Yaha									253.8	
43 รามัน	Raman									809.1	
44 บันนังสตา	Bannang Satar									232.4	
45 เบตง	Betong									869.2	
46 **นราธิวาส**	**NARATHIWAT***	9.3	0.2	1.1	0.5			T	11.1	790.2	-334.5
47 ยี่งอ	Yi-ngo	30.8			2.5				33.3	892.4	
48 ระแงะ	Rangae										
49 ตากใบ	Tak Bai	15.3	12.7		13.6				41.6		
50 สุไหงโกลก	Sungai Kolok									144.2	

สถานีฝน Station		วันที่และจำนวนน้ำฝนเป็นมิลลิเมตร Date and amount of rainfall in millimeters							ฝนรวม มม. Total rainfall mm.	ฝนรวมตั้งแต่ 1 มกราคม Accumulative rainfall since 1 January	
		กันยายน September								ปริมาณ มม. Amount mm.	สูงต่ำกว่าปกติ Above or below Normal
		11	12	13	14	15	16	17			
51 ระนอง	RANONG	46.4	38.5	20.0	5.1	9.2	61.4		180.6	3821.5	+395.1
52 กระบุรี	Kra Buri			3.1	9.9				13.0	1506.8	
53 พังงา	PHANGNGA			12.8					12.8	1274.5	
54 ตะกั่วป่า	Takua Pa	18.8	10.4	8.5	22.2	1.9	57.7		119.5	3519.8	
55 กะปง	Kapong	32.6	14.1	10.5	18.0		50.1		125.3	4090.8	
56 ท้ายเหมือง	Thai Muang	18.5		3.9			28.6		51.0	273.3	
57 ตะกั่วทุ่ง	Takua Thung	20.3		13.8	10.5				44.6	2321.6	
58 ทับปุด	Thap Put	6.5		1.8	3.5	4.6	9.3		25.7	1850.5	
59 ภูเก็ต	PHUKET*	4.1	0.6	0.8	T	0.9			6.4	1502.8	- 95.1
60 สนามบินภูเก็ต	Phuket Airport*	12.5	4.3	2.6		T			19.4	1925.9	+107.9
61 กระบี่	KRABI	15.3	0.8	1.5					17.6	1383.5	
62 อ่าวลึก	Ao Luk	8.7	7.2	6.2	7.8	T	6.3		36.2	1739.9	
63 คลองท่อม	Khlong Tom	2.2	11.6		3.5		9.2		26.5	1622.2	
64 ตรัง	TRANG	18.6	0.8	0.4	1.2	T			21.0	1596.8	- 45.3
65 สนามบินตรัง	Trang Airport*										
66 สิเกา	Sikao		3.3						3.3	1634.7	
67 ย่านตาขาว	Yan Ta Khao									1433.4	
68 ปะเหลียน	Palian	5.1	0.8						5.9	1496.0	
69 สตูล	SATUN	16.1	0.4	0.6					17.1	1252.7	
70 ทุ่งหว้า	Thung Wa	25.5			2.2				27.7	1337.1	

สถานีฝน Station	วันที่และจำนวนน้ำฝนเป็นมิลลิเมตร Date and amount of rainfall in millimeters กันยายน September							ฝนรวม มม. Total rainfall mm.	ฝนรวมตั้งแต่ 1 มกราคม Accumulative rainfall since 1 January	
	11	12	13	14	15	16	17		ปริมาณ มม. Amount mm.	สูงต่ำกว่าปกติ Above or below Normal
กรุงเทพมหานคร BANGKOK METROPOLIS										
1 สถานีเครื่องรับส่งวิทยุนนทบุรี Overseas Radio Receiving Station					23.0	18.5	35.2	76.7	737.4	
2 ร.ร. การช่างนนทบุรี Nonthaburi Trade School	11.7	3.7			7.2		48.3	70.9	407.2	
3 พลังงานปรมาณูแห่งชาติ Atomic Energy For Peace	27.0	0.3			25.2	18.7	19.5	90.7	588.8	
4 กองกำกับการรถวิทยุฯ MMP. Sub Division Car Center	63.2	0.8			29.4	10.0	35.5	138.9	580.8	
5 วิทยาลัยครุจันทรเกษม Chankasem College Education	29.4							29.4	524.3	
6 การไฟฟ้าฝ่ายผลิต Electrical Supply Authority									281.5	
7 ศูนย์ฝึกการบินพลเรือน Civil Aviation Training Center									125.3	
8 ร.ร. โยธินบูรณะ Yothin Burana School	40.3							40.3	130.8	
9 สถานีรถไฟบางบำหรุ Bang Bumru Railway Station										
10 ร.ร. พาณิชการสยาม Siam Commercial School	50.8							50.8	306.9	
11 ร.ร. การประชาสัมพันธ์ Public Relation School	27.9	2.4			23.8	23.9		78.0	693.8	
12 ร.ร. สามเสนนอก Sam Sen Nok School	11.6	5.4			27.5	4.9	22.3	71.7	121.8	
13 มหาวิทยาลัยรามคำแหง Ramkhamhaeng University	15.2				6.8	20.5	10.6	53.1	619.1	
14 ร.ร. ศรีอุถัย Sri Uthai School	45.3	2.7			16.4	12.2	23.4	100.0	797.6	
15 ร.ร. จิตรลดา Chitlada School					21.5	3.0	23.0	47.5	107.0	
16 เขตบางกะปิ Bangkapi Boundary										
17 เขตหนองจอก Nong Chok Boundary	13.2	3.8		26.8	9.3	10.5		63.6	811.6	
18 กระทรวงศึกษาธิการ Ministry of Education	31.9							31.9	367.6	
19 ร.ร. ช่างกลวิทยา Changkol Vitthaya School	3.8	12.1					26.1	42.0	517.2	
20 ร. 1 พัน 2 รอ. Second Infantry Battalion										
21 บ้านมนังคศิลา Ban Manangkha Sila	9.8	5.2				32.4	26.2	73.6	492.6	
22 ร.ร. โยสิทธโยธร Kosit Samosorn School	26.3	6.4					24.5	57.2	773.9	
23 ประตูน้ำปทุมวัน Pathumwan Irr.	2.1	9.2					24.2	35.5	655.9	
24 ร.ร. เฉลิมสาสน์ศึกษา Chaloemsart Suksa School	5.8						15.8	21.6	308.6	
25 วิทยาลัยเพาะช่าง Poh Chang College	3.6	3.6				19.5	22.1	48.8	315.9	
26 ร.ร. มาแตร์เดอี Mater Dei School	2.7	11.3				22.4	36.0	72.4	577.8	
27 สถานีจ่ายไฟฟ้าบางกะปิ Sup Center of Electrial Supply. Bangkapi	9.3	38.0					14.0	61.3	574.4	
28 วิทยาลัยพาณิชการธนบุรี Thonburi Commercial College	29.5	5.3			38.7		54.2	127.7	697.8	
29 วิทยาลัยครูบ้านสมเด็จ Bansomdet Teacher College	2.1	5.9			31.5	3.1	24.7	67.3	280.1	
30 เขตคลองสาน Khlong San Boundary										
31 ร.ร. เตรียมทหาร Armed Force Academy Preparatory School		3.2			17.2	6.7	26.4	53.5	617.0	
32 ร.ร. กรุงเทพคริสเตียน Bangkok Christian College	1.8	1.4			18.9	5.5	32.8	60.4	762.4	
33 ร.ร. ศรีวิกรม์ Srivikorn School										
34 ประตูน้ำพระโขนง Prakhanong Irr.	23.5	5.1					13.8	42.4	588.2	
35 ร.ร. สมชีสศึกษา Somchit Suksa School										
36 ร.ร. ยานนาวาวิทยาคม Yannawa Vitthayakhom School	2.3	5.8					29.3	37.4	384.3	
37 ร.ร. พระโขนง Prakhanong School	3.2	5.9			27.2	40.0	37.9	114.2	820.8	
38 ร.ร. ช่องนนทรี Chong Nonthri School										

อุณหภูมิสูงสุดและต่ำสุดประจำวันที่ ๑๑ – ๑๗ กันยายน ๒๕๒๑

Daily Max. and Min. Temperature 11 – 17 September 1978

สถานี	Station	อุณหภูมิสูงสุดและต่ำสุดเป็นองศา ซ. Max. and Min. Temperature in degree C.							เฉลี่ยสูงสุดต่ำสุด Average Max. Min.	เฉลี่ยในสัปดาห์ Weekly Mean	ค่าปกติประจำเดือน Monthly Normal
		11	12	13	14	15	16	17			
ภาคเหนือ	**NORTHERN PART**										
1 เชียงราย	CHIANG RAI	29.8 / 22.4	25.4 / 22.8	29.8 / 22.4	30.4 / 23.1	30.2 / 22.2	31.8 / 22.8	32.4 / 23.0	30.0 / 22.7	26.3	26.6
2 แม่ฮ่องสอน	MAE HONG SON	32.7 / 23.9	31.0 / 23.8	30.3 / 23.8	31.3 / 23.2	32.3 / 23.2	34.0 / 24.4	33.6 / 23.6	32.2 / 23.7	27.9	27.3
3 เชียงใหม่	CHIANG MAI	31.4 / 22.6	31.5 / 24.3	31.0 / 24.4	31.3 / 23.2	32.5 / 24.3	34.1 / 24.5	34.5 / 25.6	32.3 / 24.1	28.2	26.9
4 น่าน	NAN	32.1 / 23.4	29.9 / 23.1	31.7 / 23.6	32.5 / 23.9	33.1 / 24.6	32.6 / 23.8	24.8	32.0 / 23.9	27.9	27.7
5 ท่าวังผา	Tha Wang Pha	29.8 / 22.1	27.4 / 23.1	31.1 / 23.0	31.8 / 23.6	31.1 / 24.3	33.1 / 23.7	24.0	30.7 / 23.4	27.1	
6 ลำปาง	LAMPANG	32.5 / 22.4	31.1 / 23.2	30.7 / 23.1	32.7 / 22.9	32.3 / 23.4	32.2 / 24.0	35.0 / 23.4	32.4 / 23.2	27.8	27.3
7 แม่สะเรียง	Mae Sariang	30.3 / 23.0	30.6 / 23.2	31.1 / 22.3	31.0 / 22.6	31.7 / 22.5	32.3 / 21.7	33.3 / 24.0	31.5 / 22.8	27.1	27.3
8 แพร่	PHRAE	32.4 / 23.7	32.0 / 23.3	31.6 / 24.1	32.0 / 23.4	31.6 / 24.5	32.4 / 24.6	34.8 / 24.1	32.4 / 24.0	28.2	27.3
9 อุตรดิตถ์	UTTARADIT	31.7 / 22.9	33.0 / 23.0	32.5 / 24.5	33.1 / 24.2	32.4 / 24.6	34.5 / 25.5	35.4 / 25.2	33.2 / 24.3	28.8	28.2
10 ตาก	TAK	35.0 / 24.5	32.5 / 23.5	33.5 / 23.9	33.7 / 23.4	36.1 / 24.0	34.4 / 24.9	35.7 / 24.6	34.4 / 24.1	29.3	27.8
11 เขื่อนภูมิพล	Bhumibol Dam	34.1 / 23.6	32.5 / 23.2	29.7 / 24.3	31.0 / 23.4	34.4 / 23.2	32.5 / 23.9	34.4 / 24.5	32.7 / 23.7	28.2	27.4
12 พิษณุโลก	PHITSANULOK	31.7 / 24.4	31.8 / 24.6	31.9 / 24.1	33.7 / 25.0	33.3 / 25.1	32.8 / 26.3	24.3	32.6 / 24.8	28.7	28.3
13 แม่สอด	Mae Sot	32.3 / 23.5	30.9 / 23.5	29.4 / 23.3	30.4 / 23.0	31.0 / 22.5	30.9 / 23.1	30.8 / 22.7	30.7 / 23.1	26.9	26.[illegible]
14 เพชรบูรณ์	PHETCHABUN	30.3 / 24.4	30.8 / 23.7	30.8 / 22.7	31.7 / 24.0	32.6 / 24.8	32.2 / 24.5	32.5 / 24.0	31.6 / 24.0	27.8	27.4
15 หล่มสัก	Lom Sak	24.6	30.4	30.6 / 22.6	30.8 / 24.0	32.5 / 24.2	33.0 / 24.2	23.5	31.5 / 23.9	27.7	
16 วิเชียรบุรี	Wichian Buri	30.5 / 23.8	30.6 / 23.2	30.9 / 23.4	32.7 / 23.3	32.2 / 23.8	32.1 / 24.4	33.5 / 24.4	31.8 / 23.8	27.8	
ภาคตะวันออกเฉียงเหนือ	**NORTHEASTERN PART**										
1 หนองคาย	NONG KHAI	30.8 / 22.6	29.5 / 23.6	32.4 / 24.1	31.8 / 23.7	32.0 / 22.2	32.4 / 26.0	31.5 / 24.4	31.5 / 23.8	27.7	27.5
2 เลย	LOEI	30.8 / 22.7	30.2 / 22.8	30.9 / 23.5	31.3 / 23.2	31.4 / 23.3	31.1 / 25.8	33.0 / 23.2	31.3 / 23.2	27.2	26.8
3 อุดรธานี	UDON THANI	30.3 / 23.5	29.8 / 24.6	30.0 / 24.3	31.5 / 24.8	30.7 / 22.0	32.2 / 25.7	31.2 / 24.8	30.8 / 24.2	27.5	27.7
4 สกลนคร	SAKON NAKHON	30.1 / 24.0	30.2 / 23.7	30.6 / 24.3	30.9 / 24.8	29.1 / 25.2	31.9 / 24.5	28.4 / 24.6	30.2 / 24.4	27.3	27.2
5 นครพนม	NAKHON PHANOM	28.7 / 23.7	30.6 / 23.5	29.6 / 22.5	31.4 / 24.2	28.0 / 24.6	31.6 / 22.8	26.1 / 23.5	29.6 / 23.5	26.5	27.0
6 มุกดาหาร	Mukdahan	29.2 / 23.6	29.8 / 23.9	29.7 / 23.9	32.2 / 24.2	27.2 / 25.6	32.0 / 23.0	27.7 / 23.9	29.7 / 24.0	26.8	27.2
7 ขอนแก่น	KHON KAEN	29.7 / 24.0	29.0 / 24.0	30.8 / 23.8	30.2 / 24.2	31.5 / 24.2	32.2 / 22.6	32.2 / 23.2	30.8 / 23.7	27.3	27.6
8 โกสุมพิสัย	Kosum Phisai	29.7 / 24.4	30.2 / 24.2	31.9 / 23.6	31.0 / 23.7	30.5 / 24.6	31.5 / 23.7	23.5	30.8 / 24.0	27.4	
9 [illegible]	ROI ET	28.4 / 25.0	28.5 / 23.2	29.8 / 24.2	30.3 / 23.6	29.4 / 26.0	31.4 / 24.6	28.8 / 23.6	29.5 / 24.3	26.9	27.6
10 ชัยภูมิ	CHAIYAPHUM	31.0 / 22.5	29.6 / 23.5	30.6 / 22.6	31.9 / 23.6	29.7 / 24.5	31.1 / 24.6	32.1 / 24.0	30.9 / 23.6	27.2	27.0
11 อุบลราชธานี	UBON RATCHATHANI	29.1 / 23.7	29.0 / 22.8	28.4 / 23.9	30.5 / 24.1	28.7 / 24.9	31.5 / 22.7	28.3 / 24.8	29.5 / 23.8	26.7	27.3
12 สุรินทร์	SURIN	30.9 / 23.1	29.8 / 23.8	31.8 / 23.3	31.8 / 23.8	31.3 / 24.0	32.1 / 24.8	29.1 / 24.4	31.0 / 23.9	27.4	27.4
13 ท่าตูม	Tha Tum	30.1 / 24.0	29.3 / 24.9	30.5 / 24.3	31.7 / 24.0	29.7 / 24.8	31.1 / 24.1	30.5 / 23.4	30.4 / 24.2	27.3	
14 นางรอง	Nang Rong	30.3 / 21.9	30.2 / 22.9	30.9 / 23.8	32.4 / 24.3	31.4 / 24.3	29.6 / 24.3	23.3	30.8 / 23.5	27.2	

สถานี	Station	อุณหภูมิสูงสุดและต่ำสุดเป็นองศา ซ. Max. and Min. Temperature in degree C.							เฉลี่ยสูงสุดต่ำสุด Average Max. Min.	เฉลี่ยในสัปดาห์ Weekly Mean	ค่าปกติประจำเดือน Monthly Normal
		11	12	13	14	15	16	17			
15 นครราชสีมา	NAKHON RATCHASIMA	30·9 23·5	32·0 22·9	33·5 23·5	34·2 23·0	31·5 24·4	29·5 23·1	32·8 23·1	32·1 23·4	27.7	27.4
16 โชคชัย	Chok Chai	29·6 23·6	30·6 22·4	30·8 23·9	33·0 23·5	31·1 24·0	29·3 23·6	24.8	30·7 23·7	27.2	
ภาคกลาง	**CENTRAL PART**										
1 นครสวรรค์	NAKHON SAWAN	30·8 24·2	31·2 24·5	32·0 23·6	33·2 23·4	32·6 24·5	31·9 23·6	33·3 23·3	32·1 23·9	28.0	28.3
2 ลพบุรี	LOP BURI	30·1 23·2	30·5 23·6	31·0 24·7	32·5 23·9	32·2 24·5	31·5 24·1	32·2 23·2	31·4 23·9	27.7	27.8
3 สุพรรณบุรี	SUPHAN BURI	31·5 24·5	31·1 24·0	31·6 24·4	33·5 23·7	32·5 24·7	32·6 23·8	32·4 24·3	32·2 24·2	28.2	28.2
4 กาญจนบุรี	KANCHANABURI	32·0 24·8	32·1 23·8	31·4 23·7	34·4 23·7	35·7 25·0	33·0 23·7	33·3 24·1	33·1 24·1	28.6	28.1
5 ทองผาภูมิ	Thong Pha Phum	30·3 23·2	29·7 23·2	29·8 23·0	31·9 21·3	32·3 22·0	31·9 23·5	31·1 23·6	31·0 22·8	26.9	
6 สนามบินดอนเมือง	Don Muang Airport	32·7 27·0	33·0 25·0	33·0 26·5	34·3 26·7	35·0 26·4	34·3 26·0	33·0 26·0	33·6 26·2	29.9	28.3
7 กรุงเทพมหานคร	BANGKOK METROPOLIS	31·4 25·2	31·0 23·8	30·8 24·3	33·0 24·1	34·3 25·7	32·2 23·8	33·0 24·3	32·2 24·5	28.4	28.1
8 ศูนย์วิจัย ฯ บางนา	Bang Na	32·0 25·2	31·0 23·8	32·2 23·9	33·0 24·5	34·0 25·3	32·0 23·2	32·6 24·2	32·4 24·3	28.4	
ภาคตะวันออก	**EASTERN PART**										
1 ปราจีนบุรี	PRACHIN BURI	29·4 23·0	30·0 23·7	31·0 24·2	31·7 25·2	31·0 24·4	31·0 23·4	30·0 24·5	30·6 24·1	27.3	27.9
2 กบินทร์บุรี	Kabin Buri	30·0 21·5	31·9 22·2	31·3 24·0	32·2 24·2	32·0 22·9	31·4 23·8	31·2 23·2	31·4 23·1	27.3	
3 อรัญประเทศ	Aranyaprathet	30·2 23·2	31·0 22·5	31·5 23·7	32·8 24·4	32·5 24·6	30·2 24·0	32·2 23·2	31·5 23·8	27.5	27.7
4 ชลบุรี	CHON BURI	28·8 24·8	30·6 24·1	31·2 24·5	32·5 25·4	32·3 24·2	31·0 23·0	31·6 24·0	31·1 24·3	27.7	27.9
5 เกาะสีชัง	Ko Si Chang										
6 สัตหีบ	Sattahip	29·2 26·6	30·5 24·6	30·6 25·2	32·2 26·6	32.8	31·0 23·2	28·5 23·1	30·8 24·9	27.9	28.7
7 ระยอง	RAYONG										
8 จันทบุรี	CHANTHABURI	26·6 24·0	27·0 22·8	29·0 23·6	30·2 24·7	28·7 24·0	27·0 23·4	29·0 23·5	28·2 23·7	26.0	27.1
9 คลองใหญ่	Khlong Yai	25·2 22·9	25·6 22·5	28·8 22·8	30·9 23·8	27·7 23·2	26·2 22·8	29·2 22·8	27·7 23·0	25.3	26.6
ภาคใต้	**SOUTHERN PART**										
1 หัวหิน	Hua Hin	30·9 24·7	32·1 25·1	32·1 24·8	33·7 25·5	31·4 23·7	31·7 24·1	30·5 23·8	31·8 24·5	28.1	27.9
2 ประจวบคีรีขันธ์	PRACHUAP KHIRI KHAN	29·7 25·1	31·1 25·0	28·6 23·7	31·4 24·5	33·1 24·8	30·0 25·3	34·4 24·1	31·2 24·6	27.9	28.0
3 ชุมพร	CHUMPHON	28·3 23·5	27·3 24·0	29·7 23·0	31·8 23·9	31·8 23·4	29·8 24·9	31·1 23·5	30·0 23·7	26.8	27.2
4 สุราษฎร์ธานี	SURAT THANI	30·9 23·7	29·8 23·4	30·6 23·0	32·4 23·6	32·6 22·7	30·0 24·2	29·3 23·1	30·7 23·4	27.0	27.6
5 เกาะสมุย	Ko Samui	29·3 24·9	28·4 25·8	30·3 25·3	32·2 25·6	31·3 24·7	28·9 25·2	30·3 25·5	30·1 25·3	27.7	
6 นครศรีธรรมราช	NAKHON SI THAMMARAT	31·5 24·0	31·8 23·3	33·0 23·5	32·6 23·4	34·3 22·2	31·4 22·9	32·6 23·0	32·5 23·2	27.8	27.8
7 สงขลา	SONGKHLA	30·4 24·3	31·3 22·6	31·3 24·2	34·0 24·5	32·0 24·0	30·8 24·0	33·1 23·7	31·8 23·9	27.9	28.1
8 ปัตตานี	PATTANI	30·4 21·5	30·0 21·5	29·5 23·4	32·3 23·6	30·0 23·8	30·2 23·3	33·0 22·5	30·8 22·8	26.8	27.8
9 นราธิวาส	NARATHIWAT	30·4 22·0	30·9 22·5	31·8 22·9	33·1 24·0	30·1 24·7	31·8 23·0	33·8 22·0	31·7 23·0	27.4	27.3
10 ระนอง	RANONG	27·2 23·4	27·4 22·7	29·4 23·1	30·1 23·4	30·7 24·2	28·2 23·9	28·0 22·8	28·7 23·4	26.1	26.2
11 ภูเก็ต	PHUKET	30·4 25·3	30·4 23·8	31·2 25·1	32·7 24·8	32·9 24·2	31·3 24·3	32·6 24·6	31·6 24·6	28.1	27.1
12 สนามบินภูเก็ต	Phuket Airport	29·9 23·6	29·9 22·8	30·5 26·0	30·7 24·6	30·6 24·1	30·7 26·0	31·0 26·8	30·5 24·8	27.6	26.9
13 สนามบินตรัง	Trang Airport	30·2 23·4	31·2 22·2	30·5 23·7	31·5 24·3	31·2 24·1	30·8 23·5	32·4 24·1	31·1 23·6	27.4	27.0

แก้ไขเพิ่มเติมรายงานจำนวนน้ำฝนเนื่องจากได้รับรายงานภายหลัง สำหรับรายงานอากาศประจำสัปดาห์ ฉบับที่ 36/1978

Corrections for late rainfall data reports in weekly weather report No. 36/1978

สถานีฝน Station		วันที่และจำนวนน้ำฝนเป็นมิลลิเมตร Date and amount of rainfall in millimeters							ฝนรวม มม. Total rainfall mm.	ฝนรวมตั้งแต่ 1 มกราคม Accumulative rainfall since 1 January	
		กันยายน September								ปริมาณ มม. Amount mm.	สูงต่ำกว่าปกติ Above or below Normal
		4	5	6	7	8	9	10			
ภาคเหนือ	NORTHERN PART										
3 เชียงแสน	Chiang Saen					30.8		65.4	130.7	1851.9	+642.4
4 เชียงของ	Chiang Khong						17.9	22.5	114.0	1518.3	+243.2
5 แม่จัน	Mae Chan					9.3	71.2	7.8	149.0	1449.9	
6 แม่สรวย	Mae Sui						30.1	1.3	88.5	971.3	- 33.1
10 พาน	Phan							46.2	95.2	1327.2	- 6.9
11 แม่ใจ	Mae Chai						32.2	5.8	91.6	1123.4	+139.2
20 ฝาง	Fang						16.6	4.0	71.8	1167.1	+128.7
25 สันทราย	San Sai						0.7	22.8	35.9	893.8	+ 13.7
26 ดอยสะเก็ด	Doi Saket							60.6	78.5	876.0	+ 0.5
28 หางดง	Hang Dong							43.6	64.0	1152.2	+367.7
29 สารภี	Sarapi							74.8	111.6	805.1	
31 จอมทอง	Chom Thong						4.2	11.9	18.6	827.3	+226.2
40 สบปราบ	Sop Prap						0.4	27.5	85.2	920.5	+185.9
41 เถิน	Thoen						8.5	25.3	49.1	799.2	+142.9
52 ส่า	Sa						0.6	77.9	116.1	956.6	+ 34.1
76 พรานกระต่าย	Phan Kratai						110.5		126.6	927.9	- 94.0
85 หล่มเก่า	Lom Kao							14.5	64.2	1028.7	+196.5
88 หนองไผ่	Nong Phai						4.1	0.7	43.4	1056.3	+ 83.5
ภาคตะวันออกเฉียงเหนือ											
5 วังสะพุง	Wang Saphung							71.3	118.0	1586.9	+728.7
8 ท่าบ่อ	Tha Bo						2.0	2.7	33.0	526.3	
11 เซกา	Seka						33.2	11.9	100.0	1965.1	+498.9
22 บ้านแพง	Ban Phaeng							14.3	38.5	3071.0	+617.9
23 ท่าอุเทน	Tha Uthen							11.8	73.0	2271.3	+286.2
27 กาฬสินธุ์	KALASIN							12.4	114.4	1040.2	- 83.7
29 สหัสขันธ์	Sahatsakhan						14.5	86.3	161.6	1362.6	+218.2
38 เกษตรวิสัย	Kaset Wisai							48.5	84.9	1002.2	- 33.7
40 มหาสารคาม	MAHA SARAKHAM						30.2	3.8	203.4	1047.5	- 67.9
41 เชียงยืน	Chaing Yun							39.5	156.5	1060.1	+ 22.6
46 พยัคฆภูมิพิสัย	Phayakkhaphum Phisai						2.2	27.9	79.5	1022.0	- 5.6
59 ขอนสวรรค์	Khon Sawan							119.0	132.9	1075.3	+269.9
66 โนนไทย	Non Thai							57.7	82.2	988.3	+204.3
75 พุทไธสง	Phutthaisong							29.7	29.9	1141.7	+152.0
77 ลำปลายมาศ	Lam Phai Mat							28.2	41.0	597,6	=341.8
87 กันทรารมย์	Kantharatom							20.1	78.8	1103.3	+157.9
89 ขุนหาญ	Khun Han						20.1	24.5	59.8	1645.2	+640.9
92 เขมราฐ	Khemarat							45.0	78.1	1453.2	+246.0

สถานีฝน Station		วันที่และจำนวนน้ำฝนเป็นมิลลิเมตร Date and amount of rainfall in millimetre							ฝนรวม มม. Total rainfall mm.	ฝนรวมตั้งแต่ 1 มกราคม Accumulative rainfall since 1 January	
		กันยายน September								ปริมาณ มม. Amount mm.	สูงต่ำกว่าปกติ Above or below Normal
		4	5	6	7	8	9	10			
93 อำนาจเจริญ	Amnat Charoen							28.4	68.4	1484.2	+214.2
94 ยโสธร	YASOTHON							20.0	44.0	903.4	-180.8
97 เขื่องใน	Khuang Nai						28.5		40.5	1445.0	+256.8
99 เดชอุดม	Det Udom						33.9		46.3	726.6	-501.4
ภาคกลาง	CENTRAL PART										
10 สว่างอารมย์	Sawang Arom							13.0	48.5	950.7	+208.5
11 บ้านไร่	Ban Rai							20.6	20.6	860.4	+125.2
13 หนองฉาง	Nong Chang						21.0		45.8	1052.5	+104.4
45 บ้านหมอ	Ban Mo						37.8	33.3	71.1	772.2	-153.2
46 เสาไห้	Sao Hai							22.3	80.3	1070.6	- 38.0
47 แก่งคอย	Kaeng Khio						6.1	12.5	42.8	874.5	-218.1
48 หนองแค	Nong Khae						29.6	27.5	86.5	1077.7	- 11.5
49 พระนครศรีอยุธยา	PHRANAKHON SI AYUTTHAYA							104.0	104.0	512.1	-236.3
50 ท่าเรือ	Tha Rua						74.1	22.8	106.1	942.9	-182.0
52 บางบาล	Bang Ban						24.6	84.6	5176	2776.2	-137.3
54 เสนา	Sena							20.3	20.3	548.8	-390.8
57 หนองเสือ	Nong Sua							14.6	42.4	779.6	-217.7
92 สมุทรสาคร	SAMUT SAKHON						23.5	1.8	81.3	788.1	- 16.4
95 บางพลี	Bang Phi							32.8	32.8	825.7	-150.4
ภาคตะวันออก	EASTERN PART										
1 นครนายก	NAKHON NAYOK							18.1	61.5	1468.2	+ 76.5
2 บ้านนา	Ban Na						62.8	32.5	126.8	1149.3	-304.6
3 ปากพลี	Pak Pli							165.0	165.0	1011.1	-420.1
4 องครักษ์	Ongkharak							20.6	64.2	1045.5	-194.9
8 ศรีมหาโพธิ์	Si Maha Phot							24.3	33.6	1346.6	+ 84.8
13 ฉะเชิงเทรา	CHACHOENGSAO						16.5	11.3	27.8	779.8	- 86.4
14 บ้านโพธิ์	Ban Pho							34.1	58.3	673.2	-155.9
16 พนมทวน	Phan Thong							28.2	32.3	714.0	- 22.8
25 ท่าไหม	Tha Mai							95.4	245.3	1901.8	- 98.8
27 ตราด	TRAT						52.8	133.7	254.3	3539.1	+620.6
28 เขาสมิง	Khao Saming							111.2	217.5	2074.1	+1085.0
ภาคใต้	SOUTHERN PART										
21 สิชล	Si Chon							21.1	74.5	420.4	-387.2
26 ปากพนัง	Pak Phanang						30.8	18.3	84.6	405.4	-218.6
32 รัตภูมิ	Rattaphum							2.2	23.5	595.8	
33 รามัน	Raman							11.2	123.9	809.1	
44 บันนังสตา	Bannang Satar						10.0		111.5	232.4	
55 กะปง	Kapong							17.4	230.6	3965.5	

REMARKS

1. **Meteorological Department's Station** (with * mark). Rainfall observation is performed daily at 07.00 a.m. by the Meteorological Department's personnel. Therefore the daily amount of rainfall in this publication means the total amount of rainfall in 24 hr. period from 07.00 a.m. of the recorded date to 07.00 a.m. of the following day.

2.* **Voluntary Rainfall Station** (without * mark) located at District and Province. Rainfall observation is performed daily at 09.00 a.m. by the voluntary observer. The daily amount of rainfall means the total amount of rainfall in 24 hr. period from 09.00 a.m. of the recorded date to 09.00 a.m. of the following day.

3. **Rainfall and Temperature Data.** The daily rainfall and temperature observations are submitted to the Meteorological Department soon after the measurement by the following means :—

   — By radio or telegraph from the Meteorological Department's stations.

   — By telegraph from voluntary rainfall stations

   Those daily reports generally arrive at the Meteorological Department from about 07.00 a.m. to 07.00 p.m.

4. **Rainfall Intensity in 1 day** (24 hours)

Light Rainfall	amounts	0.1 — 10.0	millimetres
Moderate Rainfall	,,	10.1 — 35.0	,,
Heavy Rainfall	,,	35.1 — 90.0	,,
Very Heavy Rainfall	,,	90.1	millimetres and above
Blank	represents	No rainfall or observation of rainfall does not arrive in time for publication.	
T	,,	Trace or light rainfall with amount less than 0.1 millimetres.	

Various Data in this publication are published hurriedly to service the user. Therefore the user should be cautious in using them. If there is any doubts please inquired the Meteorological Statistics Subdivision of the Climatology Division for further informations by dialing the number 3916054 and 3910178.

Meteorological Department
Bangkok Metropolis

Climatology Division

● กำหนดออก สัปดาห์ละ 1 ฉบับ ปีละ 52 ฉบับ

● ค่าบำรุง ฉบับละ 5 บาท ปีละ 150 บาท

● การบอกรับ ติดต่อที่กองภูมิอากาศ กรมอุตุนิยมวิทยา

โทร. 3916054

พิมพ์ที่โรงพิมพ์กรมอุตุนิยมวิทยา กระทรวงคมนาคม กรุงเทพมหานคร

นายสมิทธ ธรรมสโรช ผู้พิมพ์ผู้โฆษณา 2521

M06.1/593
T364we

กรมอุตุนิยมวิทยา กระทรวงคมนาคม

รายงานอากาศประจำสัปดาห์ ระหว่างวันที่ ๑๘ – ๒๔ กันยายน ๒๕๒๑

และ

การคาดหมายลักษณะอากาศ ระหว่างวันที่ ๒๕ กันยายน – ๑ ตุลาคม ๒๕๒๑

ฉบับที่ ๓๘ ๒๕๒๑

น.อ. ดร. ขจิต บัวจิตติ ร.น.

อธิบดีกรมอุตุนิยมวิทยา

CENTRAL LIBRARY
OCT 3 1978
N.O.A.A.

METEOROLOGICAL DEPARTMENT

MINISTRY OF COMMUNICATIONS

BANGKOK, THAILAND

WEEKLY WEATHER REPORT

DURING THE PERIOD 18 – 24 SEPTEMBER 1978

AND

WEATHER OUTLOOK

DURING 25 SEPTEMBER – 1 OCTOBER 1978

No 38/1978

Capt. Kajit Buajitti R.T.N.

Director – General

หมายเหตุ

1. **สถานีของกรมอุตุนิยมวิทยา** (มีเครื่องหมาย *) ทำการตรวจวัดจำนวนฝนตกเวลา 07.00 น. ทุกวัน โดยเจ้าหน้าที่ของกรมอุตุนิยมวิทยา ดังนั้น จำนวนฝนรายวันในรายงานเล่มนี้ หมายถึงปริมาณฝนรวมในช่วงเวลา 24 ชั่วโมง ตั้งแต่เวลา 07.00 น. ของวันที่แจ้งไว้ในรายงาน จนถึงเวลา 07.00 น. ของวันรุ่งขึ้น

2. **สถานีฝนอำเภอและจังหวัด** (ไม่มีเครื่องหมาย *) ทำการตรวจวัดจำนวนฝนตกเวลา 09.00 น. ทุกวัน โดยเจ้าหน้าที่ ที่อยู่ในอำเภอหรือจังหวัดที่ได้รับแต่งตั้งจากกรมอุตุนิยมวิทยา ดังนั้น จำนวนฝนรายวัน หมายถึงปริมาณฝนรวมในช่วงเวลา 24 ชั่วโมง ตั้งแต่เวลา 09.00 น. ของวันที่แจ้งไว้ในรายงานจนถึงเวลา 09.00 น. ของวันรุ่งขึ้น

3. **ข้อมูลฝนและอุณหภูมิ ที่พิมพ์ในรายงานเล่มนี้** เป็นข้อมูลที่เจ้าหน้าที่ผู้ทำการตรวจรายงานมายังกรมอุตุนิยมวิทยา ทุกวันภายหลังการตรวจ

   — สถานีของกรมอุตุนิยมวิทยา รายงานทางวิทยุโทรพิพท์หรือโทรเลข

   — สถานีฝนอำเภอและจังหวัด รายงานทางโทรเลข

   รายงานดังกล่าวนี้ กรมอุตุนิยมวิทยาจะได้รับตั้งแต่เวลาประมาณ 07.00 น. จนถึงเวลา 16.00 น.

4. **เกณฑ์ฝนใน 1 วัน** (24 ชั่วโมง)

ฝนเล็กน้อย	จำนวนตั้งแต่	0.1 — 10.0 มิลลิเมตร
ฝนปานกลาง	„	10.1 — 35.0 „
ฝนหนัก	„	35.1 — 90.0 „
ฝนตกหนักมาก	„	90.1 มิลลิเมตร ขึ้นไป
ช่องว่าง	หมายความว่า	ไม่มีฝนตกหรือยังไม่ได้รับรายงาน
T	„	ฝนตกน้อยไม่ถึง 0.1 มิลลิเมตร

ข้อมูลต่าง ๆ เหล่านี้ได้ดำเนินการจัดพิมพ์โดยรีบด่วน เพื่อสนองความต้องการแก่ผู้ใช้ จึงยังไม่ได้ทำการตรวจสอบ ฉะนั้น ผู้ใช้จึงควรพิจารณาข้อมูลก่อนที่จะนำไปใช้ หากมีข้อสงสัยประการใด โปรดติดต่อสอบถามเจ้าหน้าที่ งานสถิติอุตุนิยมวิทยา กองภูมิอากาศ โทรศัพท์ 3910054 และ 3910179

กองภูมิอากาศ กรมอุตุนิยมวิทยา

กรุงเทพมหานคร

การคาดหมายลักษณะอากาศใน ๗ วันข้างหน้า

ตั้งแต่วันที่ ๒๕ กันยายน – ๑ ตุลาคม ๒๕๒๑

ลักษณะทั่วไป

พายุโซนร้อน "คิท" บริเวณเกาะไหหลำ กำลังเคลื่อนตัวเข้าสู่ตอนเหนือของอ่าวตังเกี๋ย

ภาคเหนือ	จะมีฝนหรือฝนฟ้าคะนองกระจาย
ภาคตะวันออกเฉียงเหนือ	จะมีฝนกระจายทั่วไปมีฝนหนักบางแห่งทางตอนบนของภาคในระยะครึ่งแรกของสัปดาห์
ภาคกลาง ภาคตะวันออกรวมทั้งชายฝั่ง	จะมีฝนหรือฝนฟ้าคะนองกระจาย
ภาคใต้ฝั่งตะวันออก ภาคใต้ฝั่งตะวันตก	จะมีฝนหรือฝนฟ้าคะนองกระจาย
กรุงเทพมหานคร	จะมีฝนหรือฝนฟ้าคะนองกระจายเกือบทั่วไป

กรมอุตุนิยมวิทยา

๒๕ ก.ย. ๒๑

Weather outlook for the period 25 September - 1 October 1978

General Situation

Tropical storm "Kit" near Hainan is moving into the upper portion of the Gulf of Tonkin.

Northern Part:	Scattered showers or thundershowers.
Northeastern Part:	Scattered showers with isolated heavy falls in the upper portion of the part during the first half of the week.
Central Part: Eastern Part and Coastal Area:	Scattered showers or thundershowers.
Southern Thailand East Coast: Southern Thailand West Coast:	Scattered showers or thundershowers.
Bangkok Metropolis:	Almost widespread showers or thundershowers.

Meteorological Department

25 September 1978

สรุปลักษณะอากาศทั่วไปในรอบสัปดาห์

ตั้งแต่วันที่ ๑๘ – ๒๔ กันยายน ๒๕๒๑

๑. ร่องความกดอากาศต่ำได้พาดผ่านตอนบนของภาคกลางและตอนล่างของภาคตะวันออกเฉียงเหนือของประเทศไทย อนึ่ง พายุดีเปรสชั่นในทะเลจีนใต้ได้เคลื่อนตัวขึ้นฝั่งเวียดนาม บริเวณเมืองกวางงายในวันที่ ๒๐ กันยายน ผ่านภาคตะวันออกเฉียงเหนือบริเวณจังหวัดกาฬสินธุ์ เข้าสู่ภาคเหนือบริเวณจังหวัดอุตรดิตถ์ในวันที่ ๒๒ กันยายน แล้วอ่อนกำลังลงเป็นหย่อมความกดอากาศต่ำในประเทศพม่าในวันต่อมา ลักษณะดังกล่าวทำให้มีฝนและฝนฟ้าคะนองเกือบทั่วไป ดังมีฝนหนักถึงหนักมากเป็นแห่ง ๆ ในบริเวณประเทศไทยตอนบนเกือบตลอดสัปดาห์ สำหรับภาคใต้ทั้งสองฝั่งปรากฏว่ามีฝนกระจายกับมีฝนหนักบางแห่งตลอดสัปดาห์

๒. รายงานอุณหภูมิสูงสุดในภาคต่าง ๆ ของประเทศไทยมีดังนี้.–

ภาคเหนือ	๓๖.๑ ° ซ.ที่	อ.เมือง	จ.เชียงใหม่	เมื่อวันที่	๒๑	ก.ย.
ภาคตะวันออกเฉียงเหนือ	๓๒.๔ ° ซ.ที่	อ.เมือง	จ.หนองคาย	"	๒๐	ก.ย.
ภาคกลาง	๓๓.๕ ° ซ.ที่	อ.ทองผาภูมิ	จ.กาญจนบุรี	"	๒๓	ก.ย.
ภาคตะวันออก	๓๓.๐ ° ซ.ที่	อ.กบินทร์บุรี	จ.ปราจีนบุรี	"	๒๔	ก.ย.
		อ.อรัญประเทศ		"	๒๓	ก.ย.
ภาคใต้	๓๔.๔ ° ซ.ที่	อ.หาดใหญ่	จ.สงขลา	"	๒๒	ก.ย.
		อ.เมือง	จ.นราธิวาส	"	๑๔	ก.ย.

๓. รายงานฝนสูงสุดในภาคต่าง ๆ ของประเทศไทยมีดังนี้.–

ภาคเหนือ	๑๓๔.๔ มม.ที่	อ.เมือง	จ.อุตรดิตถ์	เมื่อวันที่	๒๑	ก.ย.
ภาคตะวันออกเฉียงเหนือ	๑๓๐.๕ มม.ที่	อ.จตุรพักตรพิมาน	จ.ร้อยเอ็ด	"	๒๐	ก.ย.
ภาคกลาง	๑๔๑.๖ มม.ที่	อ.สว่างอารมณ์	จ.อุทัยธานี	"	๒๑	ก.ย.
ภาคตะวันออก	๔๒.๔ มม.ที่	อ.ท่าใหม่	จ.จันทบุรี	"	๒๐	ก.ย.
ภาคใต้	๑๒๙.๓ มม.ที่	อ.เมือง	จ.เพชรบุรี	"	๒๐	ก.ย.

กรมอุตุนิยมวิทยา

๒๕ ก.ย. ๒๑

Weekly Weather Summary

Period 18 – 24 September 1978

1. The low pressure trough lied across the upper portion of Central Part and the lower portion of Northeastern Thailand. Tropical depression in South China Sea moved toward Vietnam Coast in the vicinity of Quang-Ngai on the 20th moved westward through the Northeastern Part, in the area of Kalasin, then moved to the Northern Part in the vicinity of Uttaradit on the 22nd and after that weakened to be a low cell in Burma. Due to the above condition, almost widespread rainshowers and thundershowers with widely scattered heavy to very falls were experienced in Upper Thailand throughout most of the week. In Southern Thailand, scattered rainshowers with isolated heavy falls were reported throughout the week.

2. Hight temperature in various parts of Thailand were as follows:-

Northern Part	36.1°C. at	Amphoe Muang	Chiang Mai	on 21 Sep.
Northeastern Part	32.8°C. at	Amphoe Muang	Nong Khai	" 20 Sep.
Central Part	33.5°C. at	Thong Pha Phum	Kanchanaburi	" 23 Sep.
Eastern Part	33.0°C. at	Kabin Buri	Prachin Buri	" 24 Sep.
		Aranyaprathet		" 23 Sep.
Southern Part	34.4°C. at	Hat Yai	Songkhla	" 22 Sep.
		Amphoe Muang	Narathiwat	" 18 Sep.

3. Heaviest rainfall in various parts of Thailand were as follows:-

Northern Part	138.8 mm. at	Amphoe Muang	Uttaradit	on 21 Sep.
Northeastern Part	130.5 mm. at	Chaturaphak Phiman, Roi Et		" 20 Sep.
Central Part	141.6 mm. at	Sawang Arom	Uthai Thani	" 21 Sep.
Eastern Part	82.4 mm. at	Tha Mai	Chanthaburi	" 20 Sep.
Southern Part	129.3 mm. at	Amphoe Muang	Phetchaburi	" 20 Sep.

Meteorological Department

25 September 1978

ข่าวอากาศเพื่อการเกษตรประจำสัปดาห์

ตั้งแต่วันที่ 25 กันยายน – 1 ตุลาคม คาดว่าจะมีฝนแผ่กระจายในภาคต่าง ๆ และมีปริมาณมากบางแห่ง เว้นแต่ทางตอนบนของภาคตะวันออกเฉียงเหนือจะมีฝนค่อนข้างหนาแน่น เฉพาะอย่างยิ่งในระยะครึ่งแรกของสัปดาห์ โดยมีฝนตกหนักแถบจังหวัดร้อยเอ็ด-นครพนม สกลนคร หนองคาย และเลย ส่วนภาคตะวันออกและภาคใต้จะมีฝนตกหนักแถบจังหวัด ชลบุรี จันทบุรี ตราด ระนอง และพังงา

ข้อควรทราบ : ระยะที่ผ่านมามีฝนหนาแน่นบริเวณภาคเหนือ ภาคตะวันออกเฉียงเหนือ และภาคกลาง เกษตรกรในแหล่งปลูกฝ้ายแถบจังหวัด แพร่ สุโขทัย พิษณุโลก เพชรบูรณ์ เลย นครราชสีมา นครสวรรค์ อุทัยธานี ลพบุรี สระบุรี สุพรรณบุรี กาญจนบุรี และนครปฐม ควรระมัดระวังแมลงศัตรูฝ้ายไว้บ้าง เช่น หนอนกระทู้ ซึ่งเกิดจากผีเสื้อ หนอนตัวเล็กที่ออกจากไข่ใหม่ ๆ จะรวมกันเป็นกลุ่มแล้วแทะกินผิวใต้ใบฝ้าย ทำให้ใบมีลักษณะโปร่งแสง และมีเส้นลายใบเป็นโครงร่าง ส่วนหนอนตัวโตจะกัดกินใบมองเห็นเป็นรู นอกจากนี้ยังกัดกินลำต้นอ่อน สมอ และดาอีกด้วย หนอนอีกชนิดหนึ่งก็คือหนอนคืบ ซึ่งจะกัดกินใบฝ้ายให้เป็นรูพรุนไปหมด แต่ไม่ทำลายสมอ หนอนคืบนี้จะพบมากทางจังหวัด สุพรรณบุรี และนครปฐม

สำหรับหนอนศัตรูฝ้ายที่สำคัญของบ้านเราได้แก่ หนอนเจาะยอดและสมอ ซึ่งจะมีอยู่ทุกแห่งของแหล่งปลูกฝ้าย แต่พบมากแถบจังหวัดสุโขทัย หนอนชนิดนี้เกิดจากผีเสื้อมาวางไข่ไว้ที่ยอด ดา หรือสมออ่อนต้นฝ้ายซึ่งมีอายุประมาณ 50 วัน เมื่อถูกหนอนเข้าทำลายยอด จะทำให้ยอดเหี่ยวและต้นฝ้ายตายในที่สุด หากดอกและสมอถูกหนอนทำลาย จะร่วงหล่น ดังนั้นเกษตรกรควรรักษาไร่ฝ้ายให้สะอาดอยู่เสมอ อย่าให้มีวัชพืชเป็นที่อยู่อาศัยของศัตรูพืชเหล่านี้.

กรมอุตุนิยมวิทยา
25 กันยายน 2521

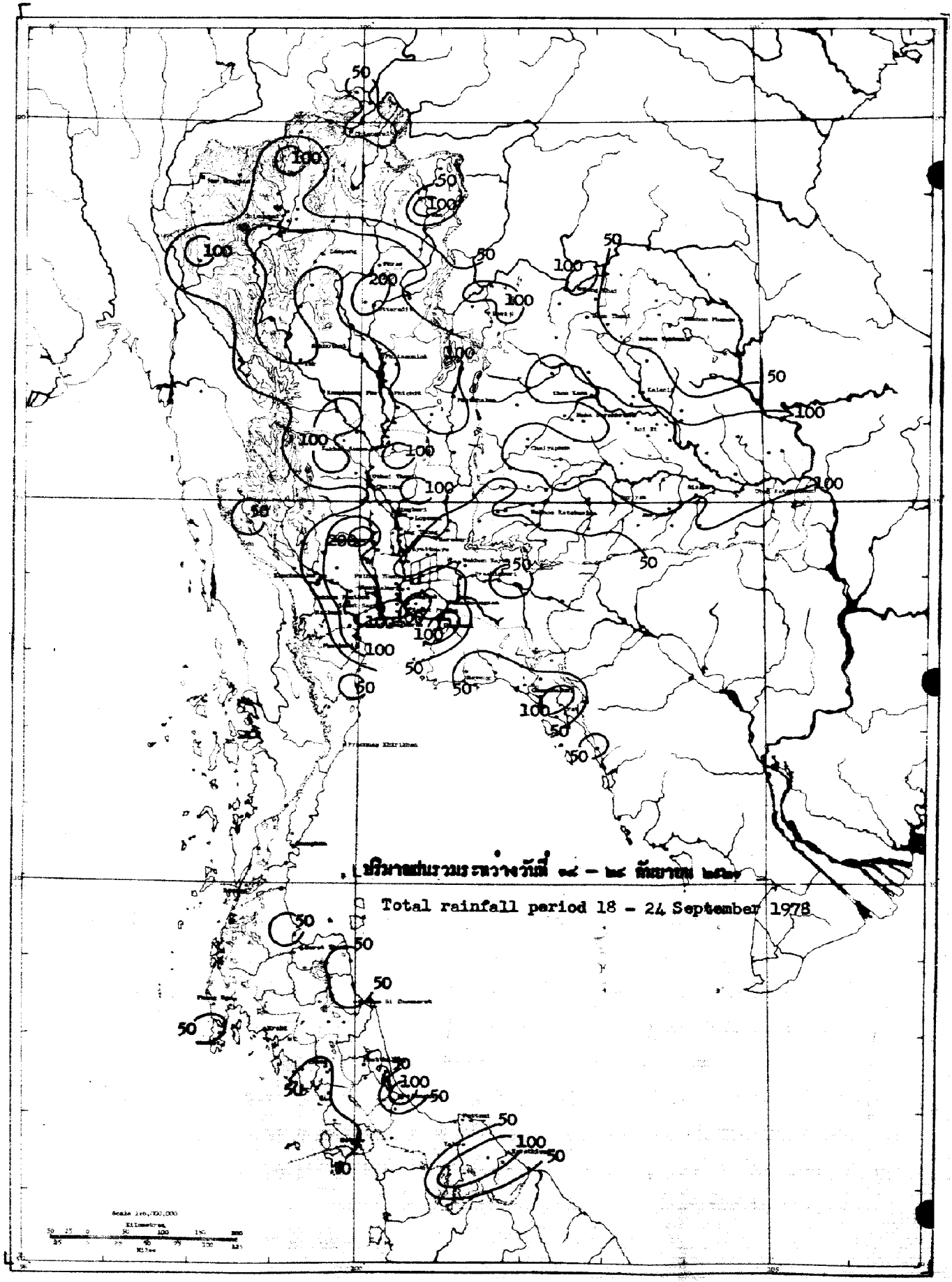
ปริมาณฝนรวมระหว่างวันที่ ๑๘ – ๒๔ กันยายน ๒๕๒๑
Total rainfall period 18 – 24 September 1978

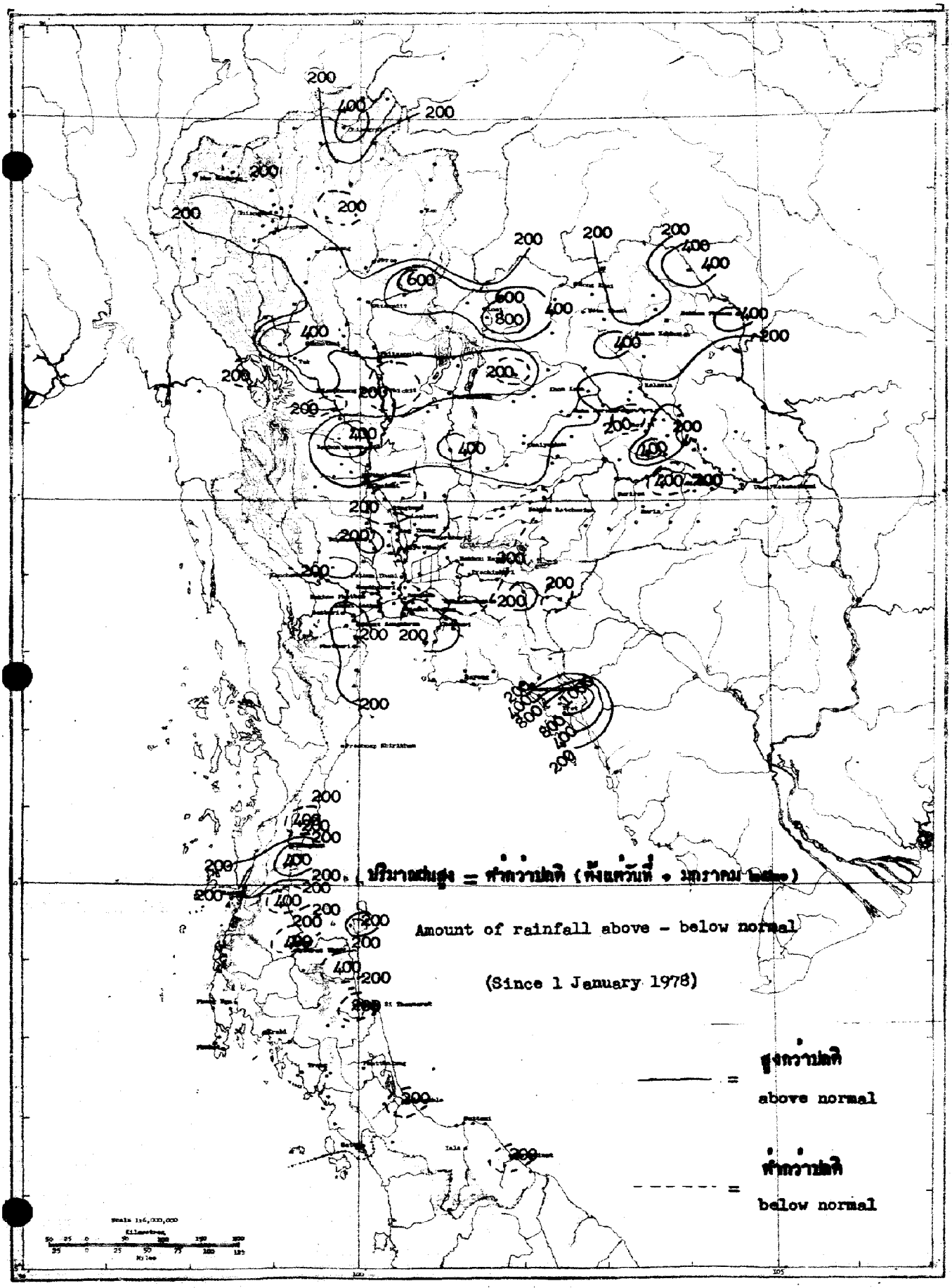
ปริมาณฝนสูง = ต่ำกว่าปกติ (ตั้งแต่วันที่ 1 มกราคม 1978)
Amount of rainfall above - below normal
(Since 1 January 1978)
สูงกว่าปกติ
above normal
ต่ำกว่าปกติ
below normal

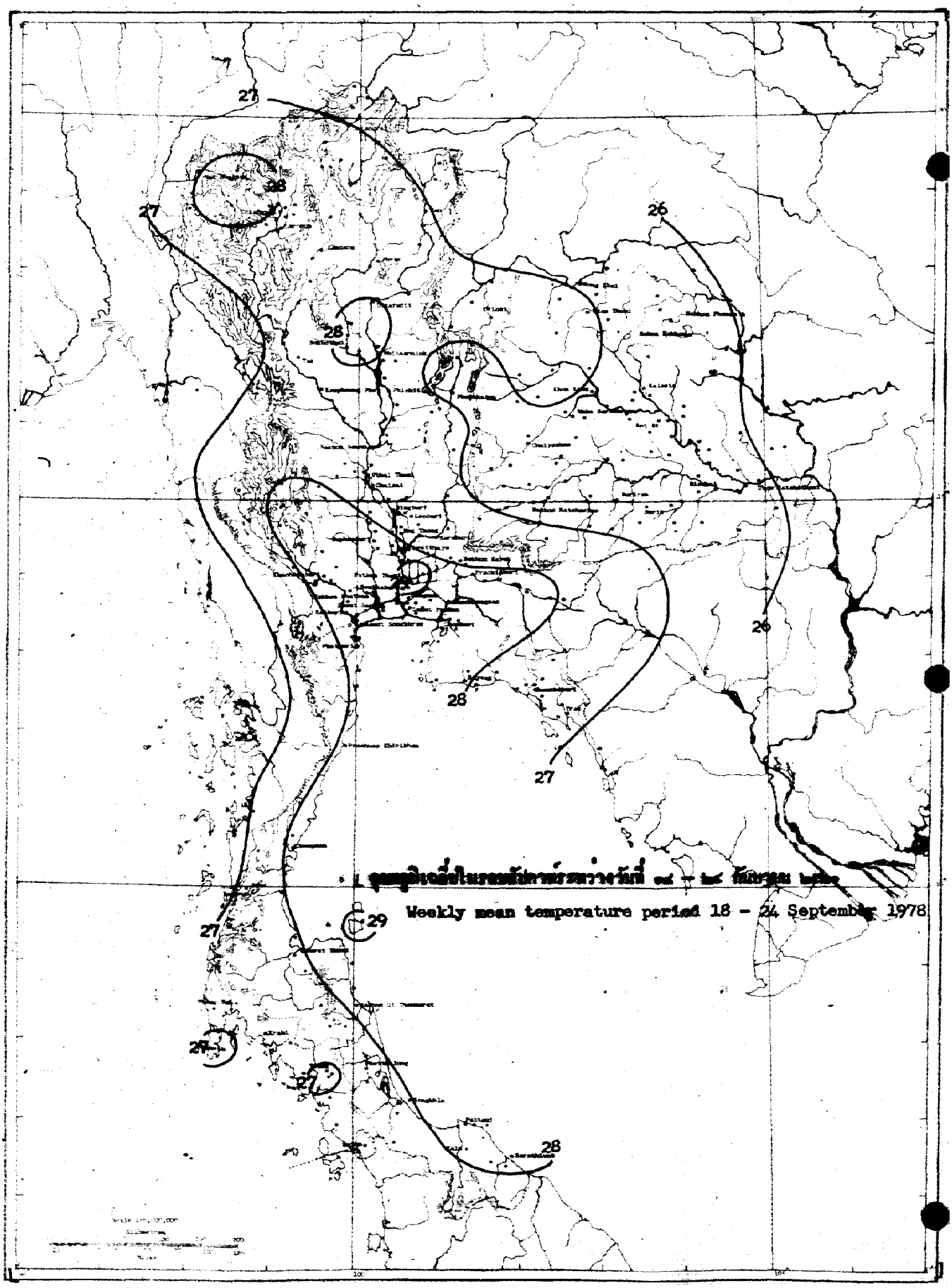

Weekly mean temperature period 18 - 24 September 1978

สถานีฝน	Station	วันที่และจำนวนน้ำฝนเป็นมิลลิเมตร Date and amount of rainfall in millimeters							ฝนรวม มม. Total rainfall mm.	ฝนรวมตั้งแต่ 1 มกราคม Accumulative rainfall since 1 January	
		กันยายน September								ปริมาณ มม. Amount mm.	สูงต่ำกว่าปกติ Above or below Normal
		18	19	20	21	22	23	24			
ภาคเหนือ	**NORTHERN PART**										
1 เชียงราย	CHIANG RAI*				0.1	22.4	41.7	28.6	52.8	2044.1	+491.5
2 แม่สาย	Mae Sai	T	T			67.3			67.3	1755.5	+362.9
3 เชียงแสน	Chiang Saen					54.2			54.2	2002.6	+647.9
4 เชียงของ	Chiang Khong	7.8				4.3			12.1	1631.9	+229.1
5 แม่จัน	Mae Chan					23.3			23.3	1596.8	
6 แม่สรวย	Mae Suai		11.0						11.0	1027.5	- 88.2
7 เทิง	Thoeng					75.0	5.8		80.8	1553.5	+109.7
8 เชียงคำ	Chiang Kham		9.6			22.7			32.3	1101.0	- 81.8
9 เวียงป่าเป้า	Wiang Pa Pao		33.7			25.3			59.0	783.9	-142.4
10 พาน	Phan		3.2		3.1	14.9			21.2	1373.2	+259.3
11 แม่ใจ	Mae Chai	0.5	9.1		4.0	10.1	9,6		33.3	1164.2	+ 75.2
12 พะเยา	Phayao		22.3						22.3	887.0	+ 63.0
13 จุน	Chun										
14 แม่ฮ่องสอน	MAE HONG SON*	0.1	6.0		8.0	5.4	0.6		20.1	1063.1	- 24.3
15 ปาย	Pai		14.0			9.5			23.5	833.1	-276.7
16 ขุนยวม	Khun Yuam	11.1	3.8	9.4	8.6				32.9	1325.6	+265.7
17 แม่ลาน้อย	Mae La Noi	7.3			6.2	16.9			30.4	891.2	
18 แม่สะเรียง	Mae Sariang*	25.4	0.5	3.2	49.4	28.8	30.6	0.5	138.4	1087.1	+ 41.0
19 เชียงใหม่	CHIANG MAI*	5.5	31.0		3.4	27.5	T		67.4	1223.0	+175.8
20 ฝาง	Fang						15.7		15.7	1139.7	+ 66.4
21 แม่อาย	Mae Ai										
22 เชียงดาว	Chiang Dao		115.2						115.2	871.5	
23 แม่แตง	Mae Taeng		16.5		2.6	49.6			68.7	1021.7	+ 27.5
24 แม่ริม	Mae Rim		13.5						13.5	548.8	
25 สันทราย	San Sai		36.7			40.7			77.4	971.2	- 17.0
26 ดอยสะเก็ด	Doi Saket	0.5		7.8	3.3	23.5			35.1	986.8	+ 6.4
27 สันกำแพง	San Kamphaeng									408.3	
28 หางดง	Hang Dong	28.0	44.0		1.9	32.0			105.9	1261.1	+348.4
29 สารภี	Saraphi	17.4	30.0		3.2	40.0			90.6	899.2	
30 สันป่าตอง	San Pa Tong	14.6							14.6	866.7	+ 57.3
31 จอมทอง	Chom Thong	24.1	21.4	1.9	38.6	30.8			116.8	960.4	+246.4
32 ฿อด	Hot	39.3	2.1		24.9	23.7	0.3		90.3	695.2	-132.6
33 ลำพูน	LAMPHUN	24.6	24.0	2.9	12.4	30.2			94.1	1012.3	+251.1
34 ป่าซาง	Pa Sang	20.1	30.1		12.4	45.9			100.5	1054.5	+296.3
35 ลี้	Li	61.0	5.4			38.0			104.4	924.0	+ 3.6
36 ลำปาง	LAMPANG*	46.9	7.0		7.5	36.5	19.4	1.6	118.9	838.1	- 35.4
37 งาว	Ngao	2.1	19.7		4.3	8.1	8.1		42.3	1136.5	+ 83.5
38 แจ้ห่ม	Chae Hom	0.9	10.2		2.7				13.8	593.1	-227.5
39 เกาะคา	Ko Kha	32.4	3.5		24.2	32.3	27.9		120.3	1256.0	+394.4
40 สบปราบ	Sop Prap	19.6	2.8		20.6	18.4			61.4	1062.7	+232.6

สถานีฝน	Station	วันที่และจำนวนน้ำฝนเป็นมิลลิเมตร Date and amount of rainfall in millimeters							ฝนรวม มม. Total rainfall mm.	ฝนรวมตั้งแต่ 1 มกราคม Accumulative rainfall since 1 January	
		กันยายน September								ปริมาณ มม. Amount mm.	สูงต่ำกว่าปกติ Above or below Normal
		18	19	20	21	22	23	24			
41 เถิน	Thoen	25.8	3.7		13.7	18.5			61.7	926.3	+180.8
42 แม่พริก	Mae Phrik										
43 แพร่	PHRAE*	13.5		0.1	30.4	39.0	41.0	6.9	130.9	1136.5	+177.3
44 สอง	Song										
45 สูงเม่น	Sung Men									594.3	
46 เด่นชัย	Den Chai	8.8				41.2	49.9		99.9	1227.4	+186.2
47 น่าน	NAN*	23.9	49.0		9.9	11.8	5.9	8.9	109.4	1099.4	- 72.4
48 ทุ่งช้าง	Thung Chang									1496.8	- 18.9
49 เชียงกลาง	Chiang Klang									927.7	
50 ท่าวังผา	Tha Wang Pha*		5.5		1.3	8.4	3.5	4.4	23.1	1158.4	-171.9
51 ปัว	Pua									1192.3	+ 30.1
52 สา	Sa	12.5			17.6	4.2			34.3	1018.3	- 1.6
53 นาน้อย	Na Noi										
54 อุตรดิตถ์	UTTARADIT*	24.8	0.2		138.8	44.6	51.6	8.5	268.5	1558.6	+341.8
55 ฟากท่า	Fak Tha	35.2	4.4	4.1	14.7	5.9			64.3	1140.5	+117.8
56 น้ำปาด	Nam Pat	27.2		0.5	29.3	6.8	6.8		70.6	1518.8	+436.4
57 สนามบินอุตรดิตถ์	Uttaradit Airport*										
58 ท่าปลา	Tha Pla	15.4			47.1	77.1	19.9		159.5	1766.0	+683.7
59 ลับแล	Laplae	8.6			96.2	86.5	56.8		248.1	1368.7	+ 82.7
60 ตาก	TAK*	15.3	27.5	26.5	1.1	32.7	13.8	10.8	127.7	704.7	- 31.3
61 เขื่อนภูมิพล	Bhumibol Dam*	25.4	19.0		5.2	36.1	10.0	10.7	106.4	873.0	+141.3
62 บ้านตาก	Ban Tak	32.7	10.8	1.1	12.4	56.5	11.4		124.9	1214.2	+627.6
63 แม่ระมาด	Mae Ramat										
64 แม่สอด	Mae Sot*	14.5	4.6	12.2	31.8	12.5	2.4	T	78.0	1062.1	-295.9
65 สุโขทัย	SUKHOTHAI	10.0			36.5	8.0	18.0		72.5	805.9	- 51.7
66 ทุ่งเสลี่ยม	Thung Saliam									460.8	
67 สวรรคโลก	Sawankhalok	7.4	14.3		33.1	76.6	9.6		141.0	1131.5	+327.4
68 กงไกรลาศ	Kong Krailat	12.5		7.6	18.6	5.2	31.6		75.5	1001.3	- 30.0
69 บ้านด่านลานหอย	Ban Dan Lan Hoi										
70 พิษณุโลก	PHITSANULOK*	35.0	1.4				30.9	5.9	73.2	1044.0	- 72.7
71 นครไทย	Nakhon Thai										
72 พรหมพิราม	Phrom Phiram	20.0	20.2	4.0	35.5	7.5	39.2		126.4	1163.9	+343.7
73 วังทอง	Wang Thong	18.8	1.2	11.8	75.0	0.2	8.9		115.9	1202.7	+ 26.2
74 บางกระทุ่ม	Bang Krathum	15.8			71.5				87.3	947.8	-218.7
75 กำแพงเพชร	KAMPHAENG PHET	3.2	27.2	22.7	15.4	23.2			91.7	1182.3	+234.8
76 พรานกระต่าย	Phan Kratai	9.0	38.6	24.8	20.4	50.2			143.0	1151.1	- 18.5
77 คลองขลุง	Khlong Khlung					32.2			32.2	684.7	-307.9
78 ขาณุวรลักษบุรี	Khanu Woralaksaburi	5.1	21.9	31.1	74.3				132.4	1588.3	+585.1
79 พิจิตร	PHICHIT	2.8		53.7	47.2				103.7	979.7	-308.3
80 สามง่าม	Sam Ngam									992.6	- 91.9
81 ตะพานหิน	Taphan Hin					0.6	0.8		1.4	823.9	-245.5

สถานีฝน	Station	วันที่และจำนวนน้ำฝนเป็นมิลลิเมตร Date and amount of rainfall in millimeters							ฝนรวม มม. Total rainfall mm.	ฝนรวมตั้งแต่ 1 มกราคม Accumulative rainfall since 1 January	
		กันยายน September								ปริมาณ มม. Amount mm.	สูงต่ำกว่าปกติ Above or below Normal
		18	19	20	21	22	23	24			
82 บางมูลนาค	Bang Mun Nak									279.9	
83 โพทะเล	Pho Thale										
84 เพชรบูรณ์	PHETCHABUN*	41.3	0.1	11.1	36.3	47.6			136.4	1043.6	- 19.9
85 หล่มเก่า	Lom Kao	51.4		12.4	59.7	22.7			146.2	1279.4	+335.7
86 หล่มสัก	Lom Sak*	46.3			39.6	3.4			89.3	989.8	+135.2
87 ชนแดน	Chon Daen	15.8		57.6	56.4		5.2		135.0	1374.2	+316.9
88 หนองไผ่	Nong Phai	27.2	35.8	46.9	49.5	4.3			163.7	1280.8	+206.7
89 วิเชียรบุรี	Wichian Buri*	1.1	11.9	21.5	32.8	1.0	0.7	0.1	69.1	1525.6	+525.5
ภาคตะวันออกเฉียงเหนือ	**NORTHEASTERN PART**										
1 เลย	LOEI*	27.5	5.4	0.1	38.6	0.6	9.0	T	81.2	1599.7	+546.6
2 เชียงคาน	Chiang Khan	51.3			25.0		4.0		80.3	1320.3	+194.2
3 ท่าลี่	Tha Li	35.5			23.5	31.3			110.3	686.9	- 97.3
4 ด่านซ้าย	Dan Sai	27.6			36.7				64.3	1204.7	+272.2
5 วังสะพุง	Wang Saphung	66.2		2.6	49.1		4.4		122.3	1762.8	+819.6
6 หนองคาย	NONG KHAI	7.6		2.5	40.9	5.5	50.7	12.2	119.4	1767.6	+ 83.6
7 ศรีเชียงใหม่	Si Chiang Mai	16.6		5.0	18.8		40.1		80.5	1891.5	+298.7
8 ท่าบ่อ	Tha Bo	2.3		2.3	23.8				28.4	693.3	
9 โพนพิสัย	Phon Phisai				29.2				29.2	1746.2	+ 62.3
10 บึงกาฬ	Bung Kan	0.3		8.9	7.9				17.1	3446.4	+109.3
11 เซกา	Seka	1.0		7.7					8.7	2073.5	+483.6
12 อุดรธานี	UDON THANI			3.8	34.4	0.4	11.3	3.1	53.0	1663.2	+258.9
13 เพ็ญ	Phen	13.5			24.8				38.3	1448.1	+203.2
14 กุมภวาปี	Kumphawapi	2.5		11.3	8.3	4.8	55.8		82.7	1401.2	+420.7
15 หนองหาน	Nong Han			7.8	13.2				21.0	1340.2	+182.3
16 หนองบัวลำภู	Nong Bua Lam Phu										
17 สกลนคร	SAKON NAKHON*	2.7	3.9	15.6	0.9		11.3		34.4	1603.0	+235.7
18 วานรนิวาส	Wanon Niwat			13.5	9.1				22.6	1455.1	-186.9
19 สว่างแดนดิน	Sawang Daen Din			5.3		8.4			13.7	1462.9	- 57.8
20 พรรณานิคม	Phanna Nikhom	2.1		11.5			14.6		28.2	1445.1	+ 22.7
21 นครพนม	NAKHON PHANOM	T	4.3	11.2	3.7	0.1			19.3	2657.5	+437.5
22 บ้านแพง	Ban Phaeng			11.3	2.8				14.1	3156.1	+514.7
23 ท่าอุเทน	Tha Uthen		4.9	13.6	8.8				27.3	2379.5	+227.9
24 นาแก	Na Kae		7.3	17.5	0.4				25.2	1445.2	+ 33.5
25 ธาตุพนม	That Phanom		8.0	14.1	2.0				24.1	1493.9	-164.9
26 มุกดาหาร	Mukdahan*	1.5	11.8	22.4	4.2		6.2		46.1	1583.2	+198.5
27 กาฬสินธุ์	KALASIN	7.8	0.7	36.1	16.4		4.8		65.8	1196.5	- 85.9
28 ยางตลาด	Yang Talat	8.7	1.4	53.6	15.8		8.1		87.6	1296.9	+113.7
29 สหัสขันธ์	Sahatsakhan			28.6	23.1				51.7	1540.1	+275.9
30 กุฉินารายณ์	Kuchinarai		28.4	16.3					44.7	1442.2	+ 35.4
31 คมลาไสย	Kamalasai	7.2	8.8	21.4	3.6				41.0	1374.6	+187.1
32 ร้อยเอ็ด	ROI ET*	25.3	3.3	65.8	25.9	6.5			126.8	1501.9	+251.4

สถานีฝน	Station	วันที่และจำนวนน้ำฝนเป็นมิลลิเมตร Date and amount of rainfall in millimetre							ฝนรวม มม. Total rainfall mm.	ฝนรวมตั้งแต่ 1 มกราคม Accumulative rainfall since 1 January	
		กันยายน September								ปริมาณ มม. Amount mm.	สูงต่ำกว่าปกติ Above or below Normal
		18	19	20	21	22	23	24			
33 โพนทอง	Phon Thong	16.9		31.6					48.5	1387.4	+ 13.4
34 ธวัชบุรี	Thawatchaburi										
35 อาจสามารถ	At Samat										
36 เสลภูมิ	Selaphum										
37 จตุรพักตร์พิมาน	Chaturaphak Phiman			130.5	8.5		34.8		173.8	1340.0	+406.0
38 เกษตรวิสัย	Kaset Wisai		6.4	106.2	2.3				114.9	1137.9	- 63.6
39 สุวรรณภูมิ	Suwannaphum	6.1	8.2	102.0	3.5				119.8	960.7	-487.9
40 มหาสารคาม	MAHA SARAKHAM	8.3	4.2	86.2	20.1				118.8	1209.7	- 38.4
41 เชียงยืน	Chiang Yun	6.0		57.0	7.5				70.5	1189.6	+ 12.9
42 กันทรวิชัย	Kantharawichai	1.7		58.2	14.0				73.9	1100.6	- 8.4
43 โกสุมพิสัย	Kosum Phisai*	3.8	24.9	50.8	28.0	0.5	16.9		124.9	1133.4	+ 41.6
44 บรบือ	Borabu	6.6	8.5	89.5	23.4		61.9		189.9	909.2	-202.9
45 วาปีปทุม	Wapi Pathum			92.4							
46 พยัคฆภูมิพิสัย	Phayakkhaphum Phisai	10.8	26.4	83.6	6.7				127.5	1184.0	- 15.3
47 ขอนแก่น	KHON KAEN*	51.0	5.4	14.3	28.0	T	35.5		134.2	1209.9	+164.8
48 น้ำพอง	Nam Phong	20.0		10.5	9.6		10.4		50.5	933.3	+ 68.2
49 ภูเวียง	Phu Wiang	63.4		8.2	17.1	14.5	29.7		132.9	1369.7	+313.0
50 ชุมแพ	Chum Phae									655.1	-240.9
51 มัญจาคีรี	Mancha Khiri	36.8	7.5	28.2	15.5				88.0	966.9	- 18.4
52 ชนบท	Chonnabot	22.0	4.9	15.2	30.0	16.9			89.0	1074.7	+ 85.9
53 บ้านไผ่	Ban Phai	18.3	6.2	30.0	19.8		8.3		82.6	1286.3	+254.1
54 พล	Phon	28.6	13.2	33.4	12.4		2.5		90.1	969.0	-134.5
55 หนองสองห้อง	Nong Song Hong	28.5	13.1	27.1	14.6		16.1		99.4	1193.1	+ 40.5
56 ชัยภูมิ	CHAIYAPHUM*	47.7	22.4	17.7	32.3	0.2	0.2		120.5	1424.8	+361.2
57 เกษตรสมบูรณ์	Kaset Sombun				50.2				50.2	651.1	- 79.9
58 ภูเขียว	Phu Khieo	72.2		20.3	15.2		33.8		141.5	1124.1	+279.2
59 คอนสวรรค์	Khon Sawan		77.0	31.7					108.7	1310.1	+365.8
60 จัตุรัส	Chatturat	84.0	8.0	17.0	[illegible]	7.8	2.5		119.3	973.9	+ 26.8
61 บำเหน็จณรงค์	Bamnet Narong		26.2		42.3	23.2	2.5		94.2	958.7	- 37.4
62 นครราชสีมา	NAKHON RATCHASIMA*	6.8	9.9	13.9	9.6	4.5	8.3	0.2	53.2	566.9	-352.1
63 บัวใหญ่	Bua Yai										
64 คง	Khong	26.3	15.2	19.4	51.1		36.5		148.5	899.1	+ 46.4
65 ด่านขุนทด	Dan Khun Thot	8.5	13.6	7.5	12.7				42.3	834.3	- 4.6
66 โนนไทย	Non Thai	14.3	9.1	11.5			23.5		58.4	1121.2	+223.1
67 โนนสูง	Non Sung	25.6	32.4	22.2	18.5		8.9		107.6	958.7	- 50.4
68 พิมาย	Phimai										
69 สีคิ้ว	Sikhiu	3.9		21.5		2.4	43.0		70.8	875.5	+ 73.9
70 สูงเนิน	Sung Noen	1.5	9.1	13.5	5.3	6.0			35.4	689.9	-159.8
71 ปักธงชัย	Pak Thong Chai	5.2	2.4	21.5	5.4				34.5	483.6	-350.8
72 ใหชัย	Chok Chai*	7.9	2.1	37.3	7.1	14.7			69.1	901.6	+131.3
73 ครบุรี	Khon Buri		10.6	30.0					40.6	584.0	-177.1

สถานีฝน	Station	วันที่และจำนวนน้ำฝนเป็นมิลลิเมตร Date and amount of rainfall in millimeters กันยายน September 18	19	20	21	22	23	24	ฝนรวม มม. Total rainfall mm	ฝนรวมตั้งแต่ 1 มกราคม Accumulative rainfall since 1 January ปริมาณ มม. Amount mm.	สูงต่ำกว่าปกติ Above or below Normal
74 บุรีรัมย์	BURI RAM										
75 พุทไธสง	Phutthaisong	T	11.0	76.6	32.0				119.6	1383.2	+241.4
76 สตึก	Satuk	10.0		65.8	31.2				107.0	1569.9	+436.3
77 ลำปลายมาศ	Lam Phai Mat	7.3	25.7	42.6					75.6	716.0	-374.7
78 นางรอง	Nang Rong	7.0	19.8	37.7	13.6	[illegible]	2.1	[illegible]	80.2	1173.1	+176.2
79 สุรินทร์	SURIN	4.6	26.4	64.8	8.4	11.2	6.0		121.4	1428.1	+331.4
80 รัตนบุรี	Rattanaburi	0.8		119.6	11.3		26.1		157.8	1358.6	+248.3
81 ท่าตูม	Tha Tum	9.7	0.6	78.5	13.0	T	27.2		129.0	1174.7	+150.0
82 ศีขรภูมิ	Sikhoraphum										
83 ปราสาท	Prasat	7.0		51.2					58.2	1270.2	+255.9
84 สังขะ	Sangkha	12.0		66.0					78.0	1266.8	+272.2
85 ศรีสะเกษ	SI SA KET										
86 ราษีไศล	Rasi Salai			88.6	3.9				97.5	1015.6	- 81.1
87 กันทรารมย์	Kantharurom	4.9		140.2	6.5	3.6			160.2	1480.1	+432.9
88 ขุขันธ์	Khukhan	52.0		65.2					117.2	1016.0	- 45.2
89 ขุนหาญ	Khun Han	4.0	8.1	37.0	17.1	18.2			84.4	1747.0	+635.5
90 กันทรลักษ์	Kantharalak			57.7	17.3				75.0	1190.5	+106.5
91 อุบลราชธานี	UBON RATCHATHANI	25.2	4.2	104.8	9.5	1.4			145.1	1750.0	+360.3
92 เขมราฐ	Khemarat		53.2	48.9					102.1	1570.1	+213.4
93 อำนาจเจริญ	Amnat Charoen	50.7	19.0	76.2	4.8				150.7	1783.5	+327.7
94 ยโสธร	Yasothon		8.0	123.3					131.3	1109.7	-199.8
95 ตระการพืชผล	Trakan Phutphon	27.2	12.6	108.4	6.2				154.4	2071.3	+703.5
96 มหาชนะชัย	Maha Chana Chai	1.2	3.2	112.5	8.4				125.3	1647.3	+340.3
97 เขื่องใน	Khuang Nai		9.1		7.3				16.4	1489.3	+169.8
98 โขงเจียม	Khong Chiam										
99 เดชอุดม	Det Udom	10.0	2.9	54.1	1.3		1.2		69.5	823.4	-521.3
100 บุณฑริก	Buntharik		6.4	13.5	37.5				57.4	1493.6	+ 43.3
ภาคกลาง	CENTRAL PART										
1 นครสวรรค์	NAKHON SAWAN	8.0	19.1	22.6	47.0	T			96.7	931.3	- 10.3
2 บรรพตพิสัย	Banphot Phisai	27.8		32.4	50.8				111.0	1199.6	+408.7
3 ชุมแสง	Chumsaeng		7.4		27.8				35.2	985.8	- 31.3
4 หนองบัว	Nong Bua										
5 ลาดยาว	Lat Yao	25.0	9.6	24.7	35.8	3.6			98.7	1318.2	+529.3
6 ท่าตะโก	Tha Tako		9.0	88.0	45.0				140.0	1203.0	+324.7
7 พยุหคีรี	Phayuha Khiri			27.3	40.3				67.6	961.9	+128.4
8 ตากฟ้า	Takfa				70.5				70.5	775.5	-215.9
9 อุทัยธานี	UTHAI THANI			33.2			15.4		48.6	805.7	- 96.6
10 สว่างอารมณ์	Sawang Arom	3.5	12.2	16.1	141.6				173.4	1229.1	+369.9
11 บ้านไร่	Ban Rai	10.6	25.7	13.2	26.6				76.1	948.7	+ 74.8
12 ทัพทัน	Thap than			18.1	43.6				61.7	1219.9	+225.0
13 หนองฉาง	Nong Chang		5.6	41.8	46.1				93.5	1198.8	+ 86.6

สถานีฝน	Station	วันที่และจำนวนน้ำฝนเป็นมิลลิเมตร Date and amount of rainfall in millimeters							ฝนรวม มม. Total rainfall mm.	ฝนรวมตั้งแต่ 1 มกราคม Accumulative rainfall since 1 January	
		กันยายน September								ปริมาณ มม. Amount mm.	สูงต่ำกว่าปกติ Above or below Normal
		18	19	20	21	22	23	24			
14 หนองขาหย่าง	Nong Khayang			43.4					43.4	1391.2	+496.9
15 **ชัยนาท**	CHAI NAT		5.8	24.4	28.7	0.5	4.2		63.6	895.1	+ 39.3
16 มโนรมย์	Manorom			45.3					45.3	1017.3	+104.7
17 วัดสิงห์	Wat Sing	6.0	3.4	35.2					44.6	1064.1	+ 98.7
18 หันคา	Hankha			21.3					21.3	630.0	-243.9
19 **สิงห์บุรี**	SING BURI	6.9	3.5	19.3	20.1				49.8	861.4	+ 14.1
20 อินทร์บุรี	In Buri			18.3	81.6				99.9	667.6	-281.2
21 บางระจัน	Bang Rachan	17.8	5.0	5.8		0.4			29.0	923.8	- 37.0
22 พรหมบุรี	Phrom Buri	11.0	20.4		41.7				73.1	639.9	-369.2
23 **ลพบุรี**	LOP BURI*	7.0	27.9	20.2	31.8	2.2		7.6	96.7	886.8	-174.9
24 บ้านหมี่	Ban Mi	3.5	2.3						5.8	663.2	-161.6
25 บัวชุม	Bua Chum*	6.1	19.1	13.7	29,2				68.1	1201.6	+165.0
26 ชัยบาดาล	Chai Badan	15.2	14.3	19.8	13.8		9.8		72.9	995.4	+106.8
27 พัฒนานิคม	Phatthana Nikhom	24.5	9.2	0.4					34.1	431.2	
28 โคกสำโรง	Khok Samrong		8.2	19.3	18.8				46.3	636.1	-207.8
29 ท่าวุ้ง	Tha Wung	10.6	22.4	5.2	27.8				66.0	717.2	-375.4
30 **สุพรรณบุรี**	SUPHAN BURI*	16.7	33.0	36.2	65.9	0.2	1.5	58.6	212.1	1170.4	+258.7
31 เดิมบางนางบวช	Doembang Nangbuat									394.7	
32 สามชุก	Sam Chuk	34.1		17.6					51.7	870.7	- 28.4
33 ดอนเจดีย์	Don Chedi										
34 ศรีประจันต์	Si Phrachan										
35 อู่ทอง	U Thong	12.7	3.2	35.7	37.5				89.1	702.5	- 49.7
36 บางปลาม้า	Bang Pa Ma		14.5						14.5	503.7	-190.3
37 สองพี่น้อง	Song Phi Nong			12.3	41.0				53.3	788.5	+169.0
38 **อ่างทอง**	ANG THONG	37.0	3.0	10.0	35.0				85.0	891.6	-125.9
39 โพธิ์ทอง	Pho Thong	81.3		7.3	37.4				126.0	674.4	-433.3
40 ไชโย	Chaiyo									654.0	-180.9
41 วิเศษชัยชาญ	Wiset Chai Chan	13.3		14.7	48.5				76.5	907.2	-117.3
42 ป่าโมก	Pa Mok			27,6	33.1				60.7	827.7	- 74.7
43 **สระบุรี**	SARABURI	65.6	1.2	9.6	5.1	10.3	0.5		29.3	1154.1	-154.9
44 พระพุทธบาท	Phra Phutthabat	85.2	3.5	8.2							
45 บ้านหมอ	Ban Mo	34.0			33.6				67.6	958.9	- 79.3
46 เสาไห้	Sao Hai	81.8	13.2		13.2				108.2	1323.2	-155.4
47 แก่งคอย	Kaeng Khoi	8.8	6.8	25.1	2.3	4.6	0.8		48.4	1037.0	-219.3
48 หนองแค	Nong Khae	2.1		15.5	8.2	4.5			30.3	1190.4	- 49.7
49 **พระนครศรีอยุธยา**	PHRA NAKHON SI AYUTTHAYA				72.6				72.6	584.7	-302.7
50 ท่าเรือ	Tha Rua	20.9		4.4	30.0				55.3	1164.4	- 93.9
51 ผักไห่	Phak Hai	3.2	85.0	6.1	30.2				124.5	832.1	-200.9
52 บางบาล	Bang Ban	34.5		36.0	42.5				113.0	389.2	-184.1
53 เสนา	Sena		16.5	3.6	21.5				41.6	617.5	-435.4
54 บางไทร	Bang Sai				75.2				75.2	731.7	-316.4

สถานีฝน	Station	วันที่และจำนวนน้ำฝนเป็นมิลลิเมตร Date and amount of rainfall in millimeters กันยายน September 18	19	20	21	22	23	24	ฝนรวม มม. Total rainfall mm.	ฝนรวมตั้งแต่ 1 มกราคม Accumulative rainfall since 1 January ปริมาณ มม. Amount mm.	สูงต่ำกว่าปกติ Above or below Normal
56 บางปะอิน	Bang Pa-in	4.6		9.8					14.4	715.4	-283.1
56 ปทุมธานี	PATHUM THANI			23.4					23.4	332.0	
57 หนองเสือ	Nong Sua	1.3	1.4	9.1	19.0				30.8	862.9	-257.3
58 ธัญบุรี	Thanyaburi	0.8							0.8	478.3	
59 รังสิต	Rangsit		2.2		45.6				47.8	574.5	-565.3
60 ลำลูกกา	Lam Luk Ka	21.0		13.6	17.0	3.6			55.2	996.4	- 63.9
61 นนทบุรี	NONTHABURI										
62 บางบัวทอง	Bang Bua Thong	50.0	36.6	7.9					94.5	857.7	-139.8
63 ธนบุรี	THON BURI										
64 ตลิ่งชัน	Taling Chan										
65 บางขุนเทียน	Bang Khun Thian										
66 ราษฎร์บูรณะ	Rat Burana										
67 กรุงเทพมหานคร	BANGKOK METROPOLIS	62.2	15.4	14.7	3.2	T	1.7	0.6	97.8	1077.1	- 58.4
68 สนามบินดอนเมือง	Don Muang Airport*	49.2	25.4	5.1	5.4	0.3	0.9	0.3	86.6	1064.5	- 57.9
69 บางเขน	Bang Khen	9.5	7.7	5.1	5.6	0.1	1.2		29.2	961.4	-128.4
70 มีนบุรี	Min Buri									332.9	
71 ลาดกระบัง	Lat Krabang			8.5					8.5	332.5	
72 ศูนย์วิจัยบางนา	Bangk Na*	120.5	0.8	43.2	3.5	123.8	0.2		292.0	1167.6	
73 กาญจนบุรี	KANCHANABURI*	32.3	13.8	18.7	26.6	5.6			97.0	749.5	+ 4.7
74 สังขละบุรี	Sangkhla Buri										
75 เหมืองปิล็อก	Pilok										
76 ทองผาภูมิ	Thong Pha Phum*		54.3	15.9	15.9	11.3	20.7	4.5	96.7	1286.7	-126.6
77 ศรีสวัสดิ์	Si Sawat										
78 ไทรโยค	Sai Yok										
79 พนมทวน	Phanom Thuan	15.3	71.4	57.2	50.8	T			194.7	815.2	+219.9
80 ท่าม่วง	Tha Muang	50.0	18.5	37.0	12.0				117.5	738.0	+130.1
81 นครปฐม	NAKHON PATHOM	36.9	61.5	31.5	16.1	0.4	1.2		147.6	967.7	+ 87.3
82 บางเลน	Bang Len	24.0	31.7	14.9	28.1	1.9	24.4		125.0	878.2	+ 59.3
83 นครชัยศรี	Nakhon Chaisi	63.2	13.5	28.5	2.3				107.5	873.1	+123.1
84 ราชบุรี	RATCHABURI										
85 บ้านโป่ง	Ban Pong	15.5	18.5	19.0	4.5	21.3			78.8	929.3	+250.4
86 โพธาราม	Photharam	38.6	20.2	6.4					65.2	964.3	+148.6
87 ดำเนินสะดวก	Damnoen Saduak										
88 ปากท่อ	Pak Tho	10.9	12.2	4.1					27.2	872.3	+126.4
89 สมุทรสงคราม	SAMUT SONGKHRAM	80.5	23.0	3.9					107.4	925.9	+253.8
90 บางคณฑี	Bang Khonthi	114.2	5.9	4.6	0.7				125.4	1138.1	+363.0
91 อัมพวา	Amphawa	51.2		8.8		10.1			70.1	968.2	+220.4
92 สมุทรสาคร	SAMUT SAKHON	36.7	28.0	18.5	2.7		11.0		96.9	1015.1	+ 84.3
93 กระทุ่มแบน	Kratum Baen	52.3		4.9					57.2	947.8	+ 57.4
94 สมุทรปราการ	SAMUT PRAKAN	40.7		50.8	10.8				102.3	1241.1	+208.7
95 บางพลี	Bang Phli	52.8		9.8	10.6				73.2	1053.1	- 68.1

สถานีฝน	Station	วันที่และจำนวนน้ำฝนเป็นมิลลิเมตร Date and amount of rainfall in millimeters							ฝนรวม มม. Total rainfall mm.	ฝนรวมตั้งแต่ 1 มกราคม Accumulative rainfall since 1 January	
		กันยายน September								ปริมาณ มม. Amount mm.	สูงต่ำกว่าปกติ Above or below Normal
		18	19	20	21	22	23	24			
ภาคตะวันออก	**EASTERN PART**										
1 นครนายก	NAKHON NAYOK	2.1	20.4		2.7				25.2	1590.8	
2 บ้านนา	Ban Na	11.5		22.5	5.2				39.2	1396.3	-315.2
3 ปากพลี	Pak Phli			6.5					6.5	1036.2	-567.4
4 องครักษ์	Ongkharak	12.5	6.9	40.8		20.8			81.0	1187.7	-224.1
5 ปราจีนบุรี	PRACHIN BURI *	5.7		8.9	6.3	15.3	T		36.2	1494.2	-237.4
6 ประจันตคาม	Prachantakham				21.1		9.7		30.8	1049.1	-406.9
7 บ้านสร้าง	Ban Sang			45.3					45.3	1210.5	- 86.4
8 ศรีมหาโพธิ	Si Maha Phot	20.9	0.5	30.0	2.7	14.8			68.9	1506.0	+ 80.7
9 กบินทร์บุรี	Kabin Buri*	16.2		32.7	5.6	17.2	2.6		68.7	1504.2	+204.1
10 สระแก้ว	Sa Kaeo										
11 วัฒนานคร	Watthana Nakhon	6.9		15.4	3.1				25.4	923.7	-303.6
12 อรัญประเทศ	Aranyaprathet *	18.9	0.3	13.1	4.4	2.1	2.8	5.3	46.9	1012.3	-175.9
13 ฉะเชิงเทรา	CHACHOENGSAO		40.2	11.3					51.5	973.7	- 42.0
14 บ้านโพธิ์	Ban Pho				11.1				11.1	734.1	-208.2
15 ชลบุรี	CHON BURI *	32.0	90.0	29.3	1.3	1.7	0.9	1.6	156.8	1254.9	+247.5
16 พานทอง	Phan Thong				0.1				0.1	764.1	- 76.7
17 บ้านบึง	Ban Bung	15.7	3.7	9.1					28.5	690.4	-228.6
18 เกาะสีชัง	Ko Sichang *									1054.0	+212.5
19 ศรีราชา	Si Racha	30.3	54.5	26.3	19.7	6.8			137.6	1216.7	+383.9
20 สัตหีบ	Sattahip *	0.4	5.8	5.8	0.6	T	2.1		14.7	917.2	+ 59.2
21 ระยอง	RAYONG	5.3		53.6			T		58.9	352.8	
22 บ้านค่าย	Ban Khai	10.7		50.9	5.2				66.8	953.9	- 11.2
23 แกลง	Klaeng	6.6	4.0	19.2	35.5		0.6		65.9	1438.2	-150.7
24 จันทบุรี	CHANTHABURI *	0.6	1.5	54.3	8.9		0.5		65.8	2761.5	+130.0
25 ท่าใหม่	Tha Mai			82.4					82.4	2264.8	+ 19.8
26 มะขาม	Makham			24.4					24.4	1051.5	
27 ตราด	TRAT			17.4	27.5		37.7		82.6	3967.8	+743.6
28 เขาสมิง	Khao Saming		30.8	23.4	5.0		45.5		104.7	3273.0	+1120.0
29 แหลมงอบ	Laem Ngop		7.7						7.7	2219.8	
30 คลองใหญ่	Khlong Yai *	2.4	0.6	1.1	0.3		2.0	46.4	52.8	4348.9	+177.0
ภาคใต้	**SOUTHERN PART**										
1 เพชรบุรี	PHETCHABURI	29.7	8.6	129.3		13.8			181.4	973.9	+308.7
2 บ้านแหลม	Ban Laem										
3 บ้านลาด	Ban Lat	7.2	16.5	46.9			2.4		73.0	895.8	+194.6
4 ท่ายาง	Tha Yang		33.1	17.5					50.6	473.1	- 24.1
5 ชะอำ	Cha-am	10.0	3.2						13.2	597.4	+ 90.7
6 ประจวบคีรีขันธ์	PRACHUAP KHIRI KHAN *	0.4	15.9	22.8		0.3	3.1		42.5	834.0	+130.1
7 หัวหิน	Hua Hin *	34.8		34.9	9.3			2.1	81.1	808.0	+236.1
8 ปราณบุรี	Pran Buri			16.2		31.4			47.6	442.4	
9 ชุมพร	CHUMPHON *	8.5	0.1			8.2	1.1	T	17.9	1602.4	+414.8

สถานีฝน	Station	วันที่และจำนวนน้ำฝนเป็นมิลลิเมตร Date and amount of rainfall in millimeters							ฝนรวม มม. Total rainfall mm.	ฝนรวมตั้งแต่ 1 มกราคม Accumulative rainfall since 1 January	
		กันยายน September								ปริมาณ มม. Amount mm.	สูงต่ำกว่าปกติ Above or below Normal
		18	19	20	21	22	23	24			
10 ท่าแซะ	Tha Sae	2.7		10.0					12.7	740.4	-536.7
11 สวี	Sawi									1482.2	+492.6
12 หลังสวน	Lang Suan									417.2	-496.2
13 **สุราษฎร์ธานี**	SURAT THANI*		6.7			1.9	26.9	0.2	35.7	1017.5	+120.6
14 ไชยา	Chaiya		14.6	11.2	5.1	13.1	10.5		54.5	692.3	- 63.6
15 เกาะสมุย	Ko Samui*					27.2	T	0.8	28.0	997.9	+329.9
16 พุนพิน	Phunphin						7.1		7.1	974.2	+ 93.5
17 ท่าฉาง	Tha Chang		15.3		7.8		41.0		64.1	747.5	-458.1
18 กาญจนดิษฐ์	Kanchanadit										
19 บ้านนาสาร	Ban Na San										
20 **นครศรีธรรมราช**	NAKHON SI THAMMARAT*	0.7	2.0		10.2	13.7	22.7	2.1	51.4	698.9	-297.4
21 สิชล	Sichon	10.7		14.7	12.8		18.7		56.9	493.7	-415.7
22 ท่าศาลา	Tha Sala		30.5	37.8	2.3	12.5	2.0		85.1	689.2	+ 21.4
23 ฉวาง	Chawang									114.6	
24 ทุ่งสง	Thung Song	25.4							25.4	965.4	-151.3
25 ร่อนพิบูลย์	Ron Phibun									340.5	
26 ปากพนัง	Pak Phanang		20.8			11.0			31.8	464.8	
27 **พัทลุง**	PHATTHALUNG									138.2	
28 ควนขนุน	Khuan Khanun					19.6			19.6		
29 ปากพยูน	Pak Phayun										
30 เขาชัยสน	Khao Chaison									496.3	
31 **สงขลา**	SONGKHLA*		2.3	24.5	19.4	54.7	2.0		102.9	559.5	-277.6
32 รัตภูมิ	Rattaphum						11.6		11.6	618.1	
33 หาดใหญ่	Hat Yai			1.4	T	22.5	16.2	T	40.1	517.0	
34 สะเดา	Sadao				2.5	0.1			2.6		
35 **ปัตตานี**	PATTANI*		3.0		9.2	7.6	3.0	7.2	30.0	665.7	+ 96.4
36 หนองจิก	Nong Chik					19.0			19.0		
37 ยะหริ่ง	Yaring					13.9			13.9	350.7	
38 มายอ	Mayo		24.8						24.8	605.7	
39 โคกโพธิ์	Khok Pho										
40 ปะนาเระ	Panare										
41 **ยะลา**	YALA			4.3					4.3	764.1	
42 ยะหา	Yaha			7.2		10.8			18.0		
43 รามัน	Raman		19.8	2.4	10.9	15.5	97.3		145.9	955.0	
44 บันนังสตา	Bannang Satar					131.1	18.0		149.1	381.5	
45 เบตง	Betong			11.6					11.6	880.8	
46 **นราธิวาส**	NARATHIWAT*		3.6	5.6		47.4	9.7	41.4	107.7	897.9	-282.5
47 ยี่งอ	Yi-ngo			4.1		97.5	9.4		111.0	1003.4	
48 ระแงะ	Rangae										
49 ตากใบ	Tak Bai		16.4		26.5	17.8			60.7	335.2	
50 สุไหงโกลก	Sungai Kolok										

สถานีฝน Station	วันที่และจำนวนน้ำฝนเป็นมิลลิเมตร Date and amount of rainfall in millimeters							ฝนรวม มม. Total rainfall mm.	ฝนรวมตั้งแต่ 1 มกราคม Accumulative rainfall since 1 January	
	กันยายน September								ปริมาณ มม. Amount mm.	สูงต่ำกว่าปกติ Above or below Normal
	18	19	20	21	22	23	24			
51 ระนอง RANONG	16.3	14.3			1.3	16.2	0.2	48.3	3369.3	+299.2
52 กระบุรี Kra Buri	7.5	5.2						12.7		
53 พังงา PHANGNGA				8.3				8.3	1296.7	
54 ตะกั่วป่า Takua Pa	18.2	T	5.4	2.9	5.7	5.0	1.1	38.3	3558.1	
55 กะปง Kapong	3.4		7.4					10.8	4142.5	
56 ท้ายเหมือง Thai Muang	15.9		5.9			3.1		24.9	320.8	
57 ตะกั่วทุ่ง Takua Thung	9.5		8.7					18.2	2381.8	
58 ทับปุด Thap Put	25.3							25.3	1902.8	
59 ภูเก็ต PHUKET*	1.3		12.9	1.0	8.7	8.3	3.6	35.8	1533.6	-121.9
60 สนามบินภูเก็ต Phuker Airport*	9.7		20.5	0.2	27.7	6.0	8.2	72.3	1998.7	+ 97.6
61 กระบี่ KRABI	3.0		2.9					5.9	1421.5	
62 อ่าวลึก Ao Luk	3.2					11.9		15.1	1798.8	
63 คลองท่อม Khlong Tom	0.6				0.8	23.6		25.0	1674.5	
64 ตรัง TRANG	3.7		3.3	T	18.2	38.5	2.6	66.3	1663.1	- 31.2
65 สนามบินตรัง Trang Airport*										
66 สิเกา Sikao			3.7	4.2				7.9	1672.7	
67 ย่านตาขาว Yan Ta Khao	9.5		6.9		21.9	13.7		52.0	1435.4	
68 ปะเหลียน Palian	13.6		3.5		4.5	19.2		40.8	1536.8	
69 สตูล SATUN		3.0	43.2	4.7	6.6	0.7	8.6	66.8	1319.5	
70 ทุ่งหว้า Thung Wa			5.1		40.7	21.2		67.0	1406.3	

สถานีฝน Station	วันที่และจำนวนน้ำฝนเป็นมิลลิเมตร Date and amount of rainfall in millimeters							ฝนรวม มม. Total rainfall mm.	ฝนรวมตั้งแต่ 1 มกราคม Accumulative rainfall since 1 January	
	กันยายน September								ปริมาณ มม. Amount mm.	สูงต่ำกว่าปกติ Above or below Normal
	18	19	20	21	22	23	24			
กรุงเทพมหานคร BANGKOK METROPOLIS										
1 สถานีเครื่องรับส่งวิทยุนนทบุรี Overseas Radio Receiving Station	16.1	3.6	7.5	3.7	T	1.6		32.5	769.9	
2 ว.ว. การช่างนนทบุรี Nonthaburi Trade School	32.1	7.8	11.7	13.7				65.3	472.5	
3 พลังงานปรมาณูแห่งชาติ Atomic Energy For Peace	12.2	8.4	4.5	4.8	T	1.3		31.2	620.0	
4 กองกำกับการรถวิทยุฯ MMP. Sub Division Car Center	10.8	4.9	11.0					26.7	607.5	
5 วิทยาลัยครูจันทรเกษม Chankasem College Education	7.3	1.7	6.3	5.2				20.5	544.8	
6 การไฟฟ้าฝ่ายผลิต " Electrical Supply Authority	25.0	27.4	8.2	5.0				65.6	347.1	
7 ศูนย์ฝึกการบินพลเรือน Civil Aviation Training Center										
8 ว.ว. โยธินบูรณะ Yothin Burana School	47.0	13.1	4.5	5.6	5.7	10.5	50.4	136.8	267.6	
9 สถานีรถไฟบางบำหรุ Bang Bamru Railway Station										
10 ว.ว. พาณิชการสยาม Siam Commercial School	47.0	35.5	16.5				42.9	141.9	448.8	
11 ว.ว. การประชาสัมพันธ์ Public Relation School						7.0	16.1	30.7	724.5	
12 ว.ว. สามเสนนอก Sam Sen Nok School	42.4		3.8	3.0		6.3	8.9	69.4	191.2	
13 มหาวิทยาลัยรามคำแหง Ramkhamhaeng University	29.1	9.4	7.8		24.0	1.8	T	72.1	691.2	
14 ว.ว. ศรีอุดัย Sri Udai School	47.9	19.8	34.5	4.6	T	9.3	15.2	131.3	928.9	
15 ว.ว. จิตรลดา Chitlada School	66.5		9.0	1.8		32.5	14.0	123.8	230.8	
16 เขตบางกะปิ Bangkapi Boundary										
17 เขตหนองจอก Nong Chok Boundary	11.1		15.4	5.3	11.6			43.4	855.0	
18 กระทรวงศึกษาธิการ Ministry of Education	67.7	34.5		3.7				105.9	473.5	
19 ว.ว. ช่างกลวิทยา Changkol Vitthaya School	47.2	16.8	8.9	1.9			16.0	90.8	608.0	
20 ร. 1 พัน 2 รอ. Second Infantry Battalion										
21 บ้านมนังคศิลา Ban Manangkha Sila	75.4	39.0		12.7	T	23.6	19.0	169.7	662.3	
22 ว.ว. โยสิตสโมสร Kosit Samosorn School	35.4	21.3	19.8	6.7	1.4		22.8	107.4	881.3	
23 ประตูน้ำปทุมวัน Pathumvan Irr.	51.7	4.2	9.1	1.1				66.1	721.9	
24 ว.ว. เฉลิมสาสน์ศึกษา Chaloemsart Suksa School	37.8	42.4	5.3				4.2	89.7	398.3	
25 วิทยาลัยเพาะช่าง Poh Chang College	65.8	27.1	25.5	4.3	1.5		84.4	208.6	524.5	
26 ว.ว. มาแตร์เดอี Mater Dei School	44.4	3.5	12.6	2.8				63.3	641.1	
27 สถานีจ่ายไฟฟ้าบางกะปิ Sup Center of Electrial Supply. Bangkapi	27.0	32.5	9.0	3.2				71.7	646.1	
28 วิทยาลัยพาณิชการธนบุรี Thonburi Commercial College	38.6	15.6	8.7	6.5	T		38.2	107.6	805.4	
29 วิทยาลัยครูบ้านสมเด็จ Bansomdet Teacher College	65.7	19.9	36.5	5.6		4.8	52.9	185.4	465.5	
30 เขตคลองสาน Khlong San Boundary										
31 ว.ว. เตรียมทหาร Armed Force Academy Preparatory School	64.3		20.0	4.4			2.5	91.2	708.2	
32 ว.ว. กรุงเทพคริสเตียน Bangkok Christian College	79.4	13.9	38.8	3.2				135.3	897.7	
33 ว.ว. ศรีวิกรม์ Srivikorn School	63.3		15.3	0.2				78.8	176.1	
34 ประตูน้ำพระโขนง Prakhanong Irr.	23.2	0.8	21.2	3.4				48.6	636.8	
35 ว.ว. สมุทิตศึกษา Somchit Suksa School										
36 ว.ว. ยานนาเวศวิทยากม Yannavet Vitthayakhom School			57.4	2.8	1.7	4.9	1.8	68.6	452.9	
37 ว.ว. พระโขนง Prakhanong School										
38 ว.ว. ช่องนนทรี Chong Nonthri School	118.5	7.6	71.7	3.1	1.5	6.4	0.4	209.2	1030.0	

อุณหภูมิสูงสุดและต่ำสุดประจำวันที่ ๑๘ – ๒๔ กันยายน ๒๕๒๑

Daily Max. and Min. Temperature 18 – 24 September 1978

สถานี	Station	อุณหภูมิสูงสุดและต่ำสุดเป็นองศา ซ. Max. and Min. Temperature in degree C.							เฉลี่ยสูงสุดต่ำสุด Average Max. Min.	เฉลี่ยในสัปดาห์ Weekly Mean	ค่าปกติประจำเดือน Monthly Normal
		18	19	20	21	22	23	24			
ภาคเหนือ	**NORTHERN PART**										
1 เชียงราย	CHIANG RAI	31.4 22.7	31.7 23.3	31.2 22.5	31.8 21.2	27.8 23.8	27.2 22.6	30.0 22.5	30.2 22.7	26.5	26.6
2 แม่ฮ่องสอน	MAE HONG SON	32.4 24.3	32.2 24.1	32.6 23.0	32.7 22.4	30.6 23.6	30.0 23.5	33.0 23.0	31.9 23.4	27.7	27.3
3 เชียงใหม่	CHIANG MAI	30.8 26.0	31.5 22.9	33.3 22.9	36.1 23.7	28.0 24.5	30.5 22.5	30.8 24.3	31.6 23.9	27.8	26.9
4 น่าน	NAN	32.7 23.4	33.6 23.8	33.2 22.7	29.5 23.7	26.9 23.3	32.0 22.9	30.7 22.8	31.5 23.2	27.4	27.7
5 ท่าวังผา	Tha Wang Pha	31.5 22.3	32.9 23.6	33.9 22.7	28.9 23.3	27.5 23.7	30.5 23.4	31.5 23.7	31.0 23.2	27.1	
6 ลำปาง	LAMPANG	27.9 24.4	31.4 22.1	33.0 23.0	32.6 23.4	25.5 23.0	30.2 22.5	31.7 22.9	30.3 23.0	26.7	27.3
7 แม่สะเรียง	Mae Sariang	26.6 21.7	31.2 23.3	34.4 22.9	32.5 23.7	26.4 23.1	29.9 22.6	32.1 21.9	30.4 22.7	26.6	27.3
8 แพร่	PHRAE	30.1 24.7	32.4 23.7	33.5 23.9	30.7 24.9	25.5 22.9	31.5 23.4	30.8 22.7	30.6 23.7	27.2	27.3
9 อุตรดิตถ์	UTTARADIT	28.0 23.6	33.4 24.0	35.4 24.2	30.4 25.8	26.2 23.8	33.4 23.9	33.0 22.7	31.4 24.0	27.7	28.2
10 ตาก	TAK	27.4 23.6	29.9 23.5	33.2 23.5	32.0 23.3	26.2 23.5	30.5 23.3	30.8 23.5	30.0 23.5	26.8	27.8
11 เขื่อนภูมิพล	Bhumibol Dam	28.0 24.0	28.6 23.6	32.9 22.5	32.7 26.2	25.3 24.0	29.9 23.2	28.4 22.8	29.4 23.8	26.6	27.4
12 พิษณุโลก	PHITSANULOK	26.0 23.5	32.0 24.7	33.4 25.1	24.4		32.7 23.7	32.6 24.2	27.8 24.3	28.3	
13 แม่สอด	Mae Sot	29.0 24.0	28.9 23.6	33.3 23.1	31.9 23.7	27.8 23.3	31.1 23.0	32.2 23.5	30.5 23.5	27.0	26.9
14 เพชรบูรณ์	PHETCHABUN	25.2 23.5	31.3 23.9	31.8 24.0	27.1 23.6	29.6 23.3	33.5 22.8	32.9 23.4	30.2 23.5	26.9	27.4
15 หล่มสัก	Lom Sak	24.5 23.2	31.0 23.3	33.0 23.3	26.2 24.5	29.2 22.8	31.9 22.8	22.6	29.3 23.2	26.3	
16 วิเชียรบุรี	Wichian Buri	28.6 22.2	28.6 24.0	31.2 23.8	26.9 22.8	29.8 23.4	32.0 24.3	32.6 24.7	30.0 23.6	26.8	
ภาคตะวันออกเฉียงเหนือ	**NORTHEASTERN PART**										
1 หนองคาย	NONG KHAI	30.4 24.1	32.3 24.5	32.8 24.6	26.6 24.0	30.0 23.8	32.2 24.1	32.2 23.2	30.9 23.9	27.4	27.5
2 เลย	LOEI	27.6 22.6	30.4 23.3	32.1 22.7	26.6 24.3	29.1 22.9	31.7 23.3	31.8 21.6	29.9 23.0	26.5	26.8
3 อุดรธานี	UDON THANI	29.8 23.5	32.2 25.1	30.2 24.9	26.2 23.9	28.6 23.6	32.0 24.2	31.8 23.0	30.3 24.0	27.1	27.7
4 สกลนคร	SAKON NAKHON	29.1 23.3	30.0 24.6	26.7 24.4	25.8 22.6	26.7 23.0	31.8 24.5	30.7 23.9	28.0 23.8	26.4	27.2
5 นครพนม	NAKHON PHANOM	28.3 22.2	30.9 23.9	28.5 23.0	26.7 22.6	31.8 22.7	31.9 25.5	32.2 23.6	30.0 23.0	26.5	27.0
6 มุกดาหาร	Mukdahan	29.6 23.0	31.3 23.9	25.0 23.5	25.8 22.1	30.9 22.7	31.8 24.2	30.0 23.5	29.2 23.3	26.3	27.2
7 ขอนแก่น	KHON KAEN	28.5 22.9	32.0 23.7	31.5 23.6	24.9 22.8	30.7 23.1	32.1 22.9	32.0 23.2	30.2 23.2	26.7	27.6
8 กุฉินารายณ์	Kosum Phisai	28.5 23.1	31.1 24.0	26.3 24.3	24.5 22.5	30.9 22.3	32.0 24.4	24.2	28.7 23.5	26.1	
9 ร้อยเอ็ด	ROI ET	29.4 22.6	30.4 23.7	26.2 25.4	25.3 22.7	28.8 23.6	31.8 24.8	30.9 24.8	29.0 23.9	26.4	27.6
10 ชัยภูมิ	CHAIYAPHUM	26.9 23.7	27.4 23.9	29.1 22.8	24.9 22.6	30.5 23.2	31.5 25.2	30.6 23.7	28.7 23.6	26.2	27.0
11 อุบลราชธานี	UBON RATCHATHANI	30.8 22.8	31.1 23.5	24.8 23.6	25.1 21.8	30.5 22.9	32.0 24.0	31.3 23.6	28.4 23.2	26.3	27.3
12 สุรินทร์	SURIN	27.2 22.9	31.5 23.8	26.8 23.0	26.8 21.8	30.5 23.5	31.3 24.4	31.5 23.8	29.4 23.3	26.3	27.4
13 ท่าตูม	Tha Tum	29.8 23.6	31.5 24.4	26.7 25.3	26.0 22.2	31.0 23.6	32.2 24.3	30.8 22.6	29.7 23.7	26.7	
14 นางรอง	Nang Rong	27.8 22.9	31.0 23.9	28.1 23.2	22.2	30.4	32.0 24.0	23.4	28.9 23.3	26.6	

สถานี	Station	อุณหภูมิสูงสุดและต่ำสุดเป็นองศา ซ. Max. and Min. Temperature in degree C.							เฉลี่ยสูงสุด ต่ำสุด Average Max. Min.	เฉลี่ยในสัปดาห์ Weekly Mean	ค่าปกติประจำเดือน Monthly Normal
		18	19	20	21	22	23	24			
15 นครราชสีมา	NAKHON RATCHASIMA	27.2 22.6	27.3 23.7	29.2 22.2	26.5 21.9	32.0 22.4	32.7 22.8	31.8 22.3	29.5 22.6	26.1	27.4
16 โชคชัย	Chok Chai	26.9 23.2	28.4 23.5	29.2 22.8	26.4 22.2	30.9 22.5	32.1 24.7	22.9	29.0 23.1	26.1	
ภาคกลาง	**CENTRAL PART**										
1 นครสวรรค์	NAKHON SAWAN	29.2 23.4	28.3 24.5	31.9 25.3	27.3 22.9	28.8 23.4	31.8 24.6	31.9 25.3	29.9 24.2	27.0	28.3
2 ลพบุรี	LOP BURI	30.8 23.6	30.8 24.8	32.0 24.0	26.8 24.8	30.2 22.5	32.0 24.7	31.6 24.8	30.6 24.2	27.4	27.8
3 สุพรรณบุรี	SUPHAN BURI	31.6 22.6	31.6 23.8	31.6 24.0	28.4 24.3	29.5 23.4	31.4 25.0	32.3 26.0	30.9 24.2	27.6	28.2
4 กาญจนบุรี	KANCHANABURI	33.4 23.4	32.1 24.2	32.0 24.2	27.9 23.8	30.5 23.1	33.1 24.1	33.2 24.5	31.7 23.9	27.8	28.1
5 ทองผาภูมิ	Thong Pha Phum	31.7 23.7	32.8 24.3	30.6 23.9	27.9 23.7	29.8 23.2	33.5 24.1	32.9 22.8	31.5 23.7	27.5	
6 สนามบินดอนเมือง	Don Muang Airport	32.2 25.8	32.2 25.7	32.5 26.0	29.0 26.1	29.9 25.8	32.4 26.2	33.4 27.0	31.7 26.1	28.9	28.3
7 กรุงเทพมหานคร	BANGKOK METROPOLIS	32.1 25.5	30.7 25.6	31.6 24.7	27.2 24.3	29.5 24.7	32.0 24.7	33.2 24.2	30.9 24.2	27.6	28.1
8 ศูนย์วิจัย ฯ บางนา	Bang Na	30.9 23.1	30.2 23.8	30.7 24.6	26.6 24.2	28.0 24.7	32.1 24.1	32.3 24.6	30.1 24.2	27.2	
ภาคตะวันออก	**EASTERN PART**										
1 ปราจีนบุรี	PRACHIN BURI	30.7 24.0	31.4 24.0	31.0 26.2	27.7 23.8	31.4 24.5	32.7 24.5	32.0 24.8	31.0 24.5	27.7	27.9
2 กบินทร์บุรี	Kabin Buri	31.6 23.1	31.4 23.2	31.6 25.2	28.4 23.4	31.7 24.2	32.7 23.8	33.0 24.2	31.5 23.9	27.7	
3 อรัญประเทศ	Aranyaprathet	31.2 22.7	31.3 22.8	32.1 25.0	29.0 23.0	32.5 24.0	33.0 24.8	32.2 24.5	31.6 23.8	27.7	27.7
4 ชลบุรี	CHON BURI	31.3 23.0	32.3 23.1	30.6 23.9	27.4 24.2	30.7 23.6	31.4 23.9	32.4 24.0	30.9 23.7	27.3	27.9
5 เกาะสีชัง	Ko Si Chang										
6 สัตหีบ	Sattahip	30.8 23.0	30.0 24.0	30.3 25.6	28.2 24.2	30.4 25.1	31.8 25.2	31.3 24.8	30.4 24.6	27.5	28.7
7 ระยอง	RAYONG										
8 จันทบุรี	CHANTHABURI	30.1 24.2	30.3 24.5	31.0 24.4	28.2 23.7	30.7 24.0	31.2 23.8	31.1 23.7	30.4 24.0	27.2	27.1
9 คลองใหญ่	Khlong Yai	30.0 22.4	29.9 23.6	29.9 23.5	31.8 23.6	31.8 22.8	30.1 22.6	30.8 21.8	30.6 22.8	26.7	26.6
ภาคใต้	**SOUTHERN PART**										
1 หัวหิน	Hua Hin	32.6 24.0	30.6 23.7	31.6 24.5	29.8 23.9	30.5 23.8	31.1 24.5	31.1 24.8	31.0 24.2	27.6	27.9
2 ประจวบคีรีขันธ์	PRACHUAP KHIRI KHAN	31.9 24.5	31.3 24.9	30.7 24.4	30.9 24.1	31.4 23.6	31.2 23.0	30.8 24.0	31.2 24.1	27.6	28.0
3 ชุมพร	CHUMPHON	30.0 23.5	31.7 23.3	32.8 24.0	32.9 25.4	30.4 23.9	31.5 24.2	31.4 24.0	31.5 23.8	27.7	27.2
4 สุราษฎร์ธานี	SURAT THANI	31.2 22.5	33.2 25.0	32.5 23.4	32.5 23.7	33.0 23.0	31.2 23.2	32.6 25.0	32.3 23.1	27.7	27.6
5 เกาะสมุย	Ko Samui	30.6 25.1	32.7 25.6	31.4 26.0	32.7 25.7	32.4 26.1	31.0 23.7	32.0 25.4	31.8 25.4	28.6	
6 นครศรีธรรมราช	NAKHON SI THAMMARAT	32.6 23.0	33.5 21.9	33.8 23.2	33.6 23.1	33.8 22.7	31.8 23.9	32.8 21.9	33.1 22.8	27.9	27.8
7 สงขลา	SONGKHLA	33.7 23.6	33.6 24.1	32.0 24.3	31.4 24.1	30.7 24.0	29.7 23.0	31.7 24.0	31.8 23.9	27.9	28.1
8 ปัตตานี	PATTANI	33.4 23.0	33.0 23.0	32.2 23.8	32.0 24.4	32.0 23.0	30.5 23.0	32.0 23.8	32.2 23.4	27.8	27.8
9 นราธิวาส	NARATHIWAT	34.4 24.0	33.6 24.3	31.5 24.5	32.2 25.0	32.3 22.1	29.3 22.7	31.3 23.0	32.1 23.4	27.7	27.3
10 ระนอง	RANONG	28.0 23.0	31.0 23.7	31.0 23.1	31.2 23.9	31.4 23.8	30.0 23.8	31.2 22.8	30.5 23.4	27.0	26.2
11 ภูเก็ต	PHUKET	30.4 23.4	32.0 25.1	31.6 24.8	30.8 24.1	30.4 24.3	29.0 24.3	30.4 24.1	30.7 24.3	27.5	27.1
12 สนามบินภูเก็ต	Phuket Airport	28.7 24.1	30.3 25.1	30.0 26.3	30.0 25.6	28.9 24.5	28.0 24.2	28.0 25.6	29.1 24.5	26.8	26.9
13 สนามบินตรัง	Trang Airport	31.5 21.2	32.3 23.3	33.7 23.3	30.6 23.5	29.0 23.0	29.6 24.2	30.0 23.0	31.0 23.1	27.0	27.0

แก้ไขเพิ่มเติมรายงานจำนวนน้ำฝนเนื่องจากได้รับรายงานภายหลัง สำหรับรายงานอากาศประจำสัปดาห์ ฉบับที่ ๓๗/๒๕๒๑

Corrections for late rainfall data reports in weekly weather report No37/1978

รหัสที่ฝน	Station	วันที่และจำนวนน้ำฝนเป็นมิลลิเมตร Date and amount of rainfall in millimeters							ฝนรวม มม. Total rainfall mm.	ฝนรวมตั้งแต่ 1 มกราคม Accumulative rainfall since 1 January	
		กันยายน September								ปริมาณ มม. Amount mm.	สูงต่ำกว่าปกติ Above or below Normal
		11	12	13	14	15	16	17			
	ภาคเหนือ NORTHERN PART										
9	เวียงป่าเป่า Wiang Pa Pao							19.1	20.9	724.9	-155.9
16	ขุนยวม Khun Yuam						22.5	0.5	45.1	1292.7	+285.4
40	สบปราบ Sop Prap							33.0	80.5	1001.3	+222.6
41	เถิน Thoen							43.2	65.4	864.6	+164.6
46	เด่นชัย Den Chai							31.0	40.8	1127.5	+117.4
58	ท่าปลา Tha Pla							35.7	188.0	1606.5	+577.1
67	สวรรคโลก Sawankhalok							32.4	105.5	990.5	+223.8
68	กงไกรลาศ Kong Krailat							57.5	94.3	925.8	- 36.4
72	พรหมพิราม Phrom Phiram							44.8	70.4	1037.5	+295.8
73	วังทอง Wang Thong							52.9	77.7	1086.8	- 2.6
74	บางกระทุ่ม Bang Kratum						12.8	21.2	122.7	860.5	-227.2
79	พิจิตร PHICHIT							50.1	93.4	876.0	-320.6
80	สามง่าม Sam Ngam							20.0	53.4	992.6	- 17.6
85	หล่มเก่า Lom Kao							45.2	104.5	1133.2	+239.7
87	ชนแดน Chon Daen						8.1	46.2	159.5	1239.2	+225.4
	ภาคตะวันออกเฉียงเหนือ										
2	เชียงคาน Chiang Khan						51.4		52.4	1240.0	+167.7
5	วังสะพุง Wang Saphung						8.3	20.7	53.6	1640.5	+732.4
10	บึงกาฬ Bung Kan							17.5	210.5	3429.3	+1138.1
11	เซกา SeKa							16.8	99.7	2064.8	+513.8
19	สว่างแดนดิน Sawang Daen Din							10.0	14.3	1449.2	- 6.3
20	ภูพานิคม Phanna Nikhom							22.5	27.3	1416.9	+ 43.2
22	บ้านแพง Ban Phaeng							32.7	71.0	3142.0	+570.9
23	ท่าอุเทน Tha Uthen							43.6	80.4	2362.2	+271.9
24	นาแก Na Kae							29.8	32.0	1420.0	+ 67.6
25	ธาตุพนม That Phanom							2.0	2.0	1469.8	-140.1
27	กาฬสินธุ์ KALASIN							35.8	110.3	1130.7	- 84.4
28	ยางตลาด Yang Talat							32.2	157.1	1209.3	+ 91.5
29	สหัสขันธ์ Sahatsakhan						34.3	27.6	126.8	1433.4	+277.8
30	กุฉินารายณ์ Khuchinarai							25.8	84.1	1297.5	+ 38.5
31	กมลาไสย Kamalasai							18.4	45.9	1333.6	+219.5
40	มหาสารคาม MAHA SARAKHAM							13.4	43.4	1090.9	- 77.4
41	เชียงยืน Chiang Yun							46.5	69.0	1119.1	- 23.1
42	กันทรวิชัย Kantharawichai					4.1	17.4	9.7	54.7	1026.7	- 17.2
44	บรบือ Borabu							17.5	72.0	719.3	-334.7
45	วาปีปทุม Wapi Pathum							13.0	55.0	1093.7	+ 91.5
48	น้ำพอง Nam Phong							27.8	56.5	932.3	+ 47.1

สถานีที่	Station	วันที่และจำนวนน้ำฝนเป็นมิลลิเมตร Date and amount of rainfall in millimeters							ปริมาณ มม. Total rainfall mm.	ปริมาณตั้งแต่ 1 มกราคม Accumulative rainfall since 1 January	
		กันยายน September								ปริมาณ มม. Amount mm.	สูงต่ำกว่าปกติ Above or below Normal
		11	12	13	14	15	16	17			
52	ชุนบท Chonnabot							12.2	39.9	969.3	+ 44.4
53	บานไผ Ban Phai							16.8	48.5	1203.7	+224.5
54	พล Phon							19.0	76.7	878.9	-138.2
59	กอนสวรรค์ Khon Sawan							16.8	126.1	1201.4	+344.8
64	คุง Khong							22.1	34.0	750.6	- 51.7
65	คานชุนทด Dan Khun Thot							25.4	86.9	792.0	+ 25.7
66	โนนไทย Non Thai							34.5	74.5	1062.8	+216.9
67	โนนสูง Non Sung							17.8	40.9	847.1	- 87.3
69	สีคิ้ว Sikhiu							21.5	42.2	804.7	+ 71.1
71	ปักธงชัย Pak Thong Chai							20.5	38.1	449.1	
86	ราษีไศล Rasi Salai						31.4	24.4	71.2	918.1	-111.1
95	ตระการพืชผล Trakan Phutphon							12.2	104.2	1916.9	+599.5
96	มหาชนะชัย Maha Chana Chai							13.9	88.7	1522.0	+284.7
	ภาคกลาง CENTRAL PART										
3	ชุมแสง Chumsaeng							29.9	76.9	950.6	+ 36.2
5	ท่าตะโก Tha Tako							126.0	211.5	1063.0	+249.3
7	พยุหคีรี Phayuha Khiri							25.5	72.3	894.3	+144.7
8	ตาคลี Takhli							54.2	114.8	705.0	-218.8
9	อุทัยธานี UTHAI THANI							30.6	112.9	757.1	- 86.7
10	สว่างอารมณ์ Sawang Arom							34.6	105.0	1055.7	+268.7
12	ทัพทัน Thap Than							26.2	75.8	1158.2	+241.9
13	หนองฉาง Nong Chang							44.9	52.8	1105.3	+ 84.7
14	หนองขาหย่าง Nong Khayang							27.2	216.4	1347.8	+525.7
17	วัดสิงห์ Wat Sing						43.7	9.3	100.5	1019.5	+131.4
18	หันคา Hankha						39.0	3.2	82.2	608.7	-172.6
20	อินทร์บุรี In Buri							18.3	81.7	567.7	-292.8
21	บางระจัน Bang Rachan							12.0	112.4	894.8	+ 33.1
26	ชัยบาดาล Chai Badan						12.6		65.2	922.5	+ 99.6
28	โคกสำโรง Khok Samrong							22.3	32.8	589.8	-193.8
29	ท่าวุ้ง Tha Wung							44.8	97.2	651.2	-244.8
32	สามชุก Sam Chuk						35.8	3.5	71.7	819.0	+ 2.6
35	อู่ทอง U-Thong							28.1	67.6	613.4	- 56.6
36	บางปลาม้า Bang Pa Ma							42.1	78.5	489.2	-137.9
43	สระบุรี SARABURI							24.1	181.4	1124.8	-109.3
45	บ้านหมอ Ban Mo							10.8	119.1	891.3	- 99.6
54	หนองแค Nong Khae						40.7	5.0	82.4	1160.1	- 7.3
55	บางปะอิน Bang Pa-in					10.4	15.7	9.2	53.1	701.0	-209.8
80	ท่าวาง						[illegible]	16.0	43.4	620.5	+ 61.2

สถานีที่	Station	วันที่และจำนวนน้ำฝนเป็นมิลลิเมตร Date and amount of rainfall in millimeters							ปริมาณรวม Total rainfall mm.	ปริมาณรวมตั้งแต่ 1 มกราคม Accumulative rainfall since 1 January	
		กันยายน September									
		11	12	13	14	15	16	17		ปริมาณ Amount mm.	มากหรือน้อยกว่าปกติ Above or below Normal
81 นครปฐม	NAKHON PATHOM							134.0	196.3	820.1	- 7.6
82 บางเลน	Bang Len							31.2	131.2	753.2	- 2.5
85 บ้านโป่ง	Ban Pong							34.6	111.9	850.5	+232.5
88 ปากท่อ	Pak Tho							78.1	182.0	845.1	+172.2
90 บางคนที	Bang Khonthi						25.1	137.9	336.3	1012.7	+305.3
91 อัมพวา	Amphawa							94.2	278.8	898.1	+216.2
92 สมุทรสาคร	SAMUT SAKHON							24.0	130.1	918.2	+ 55.6
93 กระทุ่มแบน	Kratum Baen						53.5	25.0	133.4	890.6	- 67.2
94 สมุทรปราการ	SAMUT PRAKAN							40.8	110.9	1138.8	+173.7
95 บางพลี	Bang Phli							40.2	154.2	979.9	- 69.6
ภาคตะวันออก	EASTERN PART										
1 นครนายก	NAKHON NAYOK							21.5	97.4	1565.6	+ 69.7
7 บ้านสร้าง	Ban Sang							43.5	89.8	1165.2	- 54.2
13 ฉะเชิงเทรา	CHACHOENGSAO					39.2	4.1	41.9	142.4	922.2	- 14.3
19 ศรีราชา	Si Racha							39.4	108.4	1079.1	+326.9
22 บ้านค่าย	Ban Khai							35.2	80.9	887.1	- 13.1
23 แกลง	Klaeng							11.8	51.9	1372.4	-113.2
25 ท่าใหม่	Tha Mai							51.3	280.6	2182.4	+ 53.3
27 ตราด	TRAT						83.6	88.7	346.1	3885.2	+825.6
28 เขาสมิง	Khao Saming						14.1	6.4	194.2	3168.3	+1161.5
ภาคใต้	SOUTHERN PART										
1 เพชรบุรี	PHETCHABURI							8.5	44.1	792.5	+177.5
3 บ้านลาด	Ban Lat							4.5	34.4	825.5	+164.9
10 ท่าแซะ	Tha Sae							21.1	45.4	727.7	-513.9
16 ปุนพิน	Phun Phin							17.4	19.2	967.1	-115.4
17 ท่าฉาง	Tha Chang							17.2	18.8	683.4	-456.9
52 กระบุรี	Kra Buri					11.3	46.8	9.6	80.7	1574.5	
53 พังงา	PHANGNGA							13.9	26.7	1288.4	
55 กะปง	Kapong					15.5		25.4	166.2	4131.7	
56 ท้ายเหมือง	Thai Muang							22.2	73.2	295.5	
57 ตะกั่วทุ่ง	Thakua Thung					13.0	13.0	29.6	86.6	2363.6	
58 ทับปุด	Thap Put							27.0	52.7	1877.5	
61 กระบี่	KRABI							32.1	49.7	1415.6	
62 อ่าวลึก	Ao Luk							43.8	80.0	1783.7	
63 คลองท่อม	Khlong Tom							27.3	53.8	1649.5	
66 สิเกา	Sikao							30.1	33.4	1664.8	
70 ทุ่งหว้า	Thung Wa							8.5	36.2	1345.6	

REMARKS

1. **Meteorological Department's Station** (with * mark). Rainfall observation is performed daily at 07.00 a.m. by the Meteorological Department's personnel. Therefore the daily amount of rainfall in this publication means the total amount of rainfall in 24 hr. period from 07.00 a.m. of the recorded date to 07.00 a.m. of the following day.

2. **Voluntary Rainfall Station** (without * mark) located at District and Province. Rainfall observation is performed daily at 09.00 a.m. by the voluntary observer. The daily amount of rainfall means the total amount of rainfall in 24 hr. period from 09.00 a.m. of the recorded date to 09.00 a.m. of the following day.

3. **Rainfall and Temperature Data.** The daily rainfall and temperature observations are submitted to the Meteorological Department soon after the measurement by the following means :—

   — By radio or telegraph from the Meteorological Department's stations.

   — By telegraph from voluntary rainfall stations

   Those daily reports generally arrive at the Meteorological Department from about 07.00 a.m. to 07.00 p.m.

4. **Rainfall Intensity in 1 day (24 hours)**

Light Rainfall	amounts	0.1 — 10.0 millimetres
Moderate Rainfall	,,	10.1 — 35.0 ,,
Heavy Rainfall	,,	35.1 — 90.0 ,,
Very Heavy Rainfall	,,	90.1 millimetres and above
Blank	represents	No rainfall or observation of rainfall does not arrive in time for publication.
T	,,	Trace or light rainfall with amount less than 0.1 millimetres.

Various Data in this publication are published hurriedly to service the user. Therefore the user should be cautious in using them. If there is any doubts please inquired the Meteorological Statistics Subdivision of the Climatology Division for further informations by dialing the number 3916054 and 3910178.

Meteorological Department
Bangkok Metropolis

Climatology Division.

- กำหนดออก สัปดาห์ละ 1 ฉบับ ปีละ 52 ฉบับ
- ค่าบำรุง ฉบับละ 5 บาท ปีละ 150 บาท
- การบอกรับ ติดต่อที่กองภูมิอากาศ กรมอุตุนิยมวิทยา

โทร. 3916054

พิมพ์ที่โรงพิมพ์กรมอุตุนิยมวิทยา กระทรวงคมนาคม กรุงเทพมหานคร

นายสมิทธ ธรรมสโรช ผู้พิมพ์ผู้โฆษณา 2521

M06.1/593
T364we

กรมอุตุนิยมวิทยา กระทรวงคมนาคม

รายงานอากาศประจำสัปดาห์ ระหว่างวันที่ ๒๕ กันยายน – ๑ ตุลาคม ๒๕๒๑

และ

การคาดหมายลักษณะอากาศ ระหว่างวันที่ ๒ – ๘ ตุลาคม ๒๕๒๑

ฉบับที่ ๓๙/๒๕๒๑

น.อ. ดร. ขจิต บัวจิตติ ร.น.

อธิบดีกรมอุตุนิยมวิทยา

METEOROLOGICAL DEPARTMENT

MINISTRY OF COMMUNICATIONS

BANGKOK, THAILAND

WEEKLY WEATHER REPORT

DURING THE PERIOD 25 SEPTEMBER – 1 OCTOBER 1978

AND

WEATHER OUTLOOK

DURING 2 – 8 OCTOBER 1978

No.39/1978

Capt. Kajit Buajitti R.T.N.

Director – General

หมายเหตุ

1. **สถานีของกรมอุตุนิยมวิทยา** (มีเครื่องหมาย *) ทำการตรวจวัดจำนวนฝน ตกเวลา 07.00 น. ทุกวัน โดยเจ้าหน้าที่ของกรมอุตุนิยมวิทยา ดังนั้น จำนวนฝนรายวันในรายงานเล่มนี้ หมายถึงปริมาณฝนรวมในช่วงเวลา 24 ชั่วโมง ตั้งแต่เวลา 07.00 น. **ของวันที่แจ้งไว้ในรายงาน จนถึงเวลา 07.00 น. ของวันรุ่งขึ้น**

2. **สถานีฝนอำเภอและจังหวัด** (ไม่มีเครื่องหมาย *) ทำการ ตรวจวัด จำนวนฝนตกเวลา 09.00 น. ทุกวัน โดยเจ้าหน้าที่ ที่อยู่ในอำเภอหรือจังหวัดที่ได้รับแต่งตั้งจากกรมอุตุนิยมวิทยา ดังนั้น จำนวนฝนรายวัน หมายถึงปริมาณฝนรวมในช่วงเวลา 24 ชั่วโมง ตั้งแต่เวลา 09.00 น. ของวันที่แจ้งไว้ในรายงานจนถึงเวลา 09.00 น. ของวันรุ่งขึ้น

3. **ข้อมูลฝนและอุณหภูมิ ที่พิมพ์ในรายงานเล่มนี้** เป็นข้อมูลที่เจ้าหน้าที่ผู้ทำการตรวจรายงานมายังกรมอุตุนิยมวิทยา ทุกวันภายหลังการตรวจ
   - สถานีของกรมอุตุนิยมวิทยา รายงานทางวิทยุโทรศัพท์หรือโทรเลข
   - สถานีฝนอำเภอและจังหวัด รายงานทางโทรเลข

   รายงานดังกล่าวนี้ **กรมอุตุนิยมวิทยา จะได้รับ** ตั้งแต่เวลาประมาณ 07.00 น. จนถึงเวลา 19.00 น.

4. **เกณฑ์ฝนใน 1 วัน** (24 ชั่วโมง)

ฝนเล็กน้อย	จำนวนตั้งแต่	0.1 — 10.0 มิลลิเมตร
ฝนปานกลาง	„	10.1 — 35.0 „
ฝนหนัก	„	35.1 — 90.0 „
ฝนตกหนักมาก	„	90.1 มิลลิเมตร ขึ้นไป
ช่องว่าง	หมายความว่า	ไม่มีฝนตกหรือยังไม่ได้รับรายงาน
T	„	ฝนตกน้อยไม่ถึง 0.1 มิลลิเมตร

ข้อมูลต่าง ๆ เหล่านี้ได้ดำเนินการจัดพิมพ์โดยรีบด่วน เพื่อสนองความต้องการแก่ผู้ใช้ จึงยังไม่ได้ทำการตรวจสอบ ฉะนั้น **ผู้ใช้จึงควรพิจารณาข้อมูลก่อนที่จะนำไปใช้** หากมีข้อสงสัยประการใด โปรดติดต่อสอบถามเจ้าหน้าที่ งานสถิติอุตุนิยมวิทยา กองภูมิอากาศ โทรศัพท์ 3916054 และ 3910178

กองภูมิอากาศ **กรมอุตุนิยมวิทยา**

กรุงเทพมหานคร

การคาดหมายลักษณะอากาศใน ๗ วันข้างหน้า

ตั้งแต่วันที่ ๒ – ๘ ตุลาคม ๒๕๒๑

ลักษณะทั่วไป

พายุโซนร้อน "ลอล่า" บริเวณเกาะไหหลำจะเคลื่อนตัวทางทิศตะวันตกเฉียงเหนือ เข้าสู่ตอนบนของอ่าวตังเกี๋ย

ภาคเหนือ ภาคตะวันออกเฉียงเหนือ ภาคกลาง ภาคตะวันออกรวมทั้งชายฝั่ง	จะมีฝนกระจายเกือบทั่วไป กับมีฝนตกหนักบางแห่ง ส่วนมากในครึ่งแรกของสัปดาห์
ภาคใต้ฝั่งตะวันออก	จะมีฝนหรือฝนฟ้าคะนองกระจาย ส่วนมากทางตอนบนของภาค
ภาคใต้ฝั่งตะวันตก	จะมีฝนกระจายเกือบทั่วไปกับมีฝนตกหนักบางแห่ง และทะเลมีคลื่นปานกลาง
กรุงเทพมหานคร	จะมีฝนหรือฝนฟ้าคะนองกระจายเกือบทั่วไป

กรมอุตุนิยมวิทยา

๒ ต.ค. ๒๑

Weather outlook for the period 2 – 8 October 1978

General Situation

Tropical storm "Lola" near Hainan will move northwestward to the upper portion of the Gulf of Tonkin.

Northern Part: Northeastern Part: Central Part: Eastern Part and Coastal Area:	Almost widespread rain with isolated heavy falls mainly in the first half of the week.
Southern Thailand East Coast:	Scattered showers or thundershowers mainly in the upper portion of the part.
Southern Thailand West Coast:	Almost widespread rain with isolated heavy fall and moderate sea.
Bangkok Metropolis:	Almost widespread rainshowers or thundershowers.

Meteorological Department

2 October 1978

สรุปลักษณะอากาศรายสัปดาห์

ตั้งแต่วันที่ ๒๕ กันยายน – ๑ ตุลาคม ๒๕๒๒

๑. ในตอนต้นของสัปดาห์ร่องความกดอากาศต่ำได้พาดผ่านบริเวณภาคใต้ตอนล่างของประเทศไทย ส่วนพายุดีเปรสชั่นซึ่งอ่อนกำลังลงจากพายุโซนร้อน "คิท" ในทะเลจีนใต้ได้เคลื่อนตัวทางทิศตะวันตกเข้าสู่ภาคตะวันออกเฉียงเหนือของประเทศไทย เมื่อวันที่ ๒๗ ในแนวอำเภอมุกดาหาร จังหวัดนครพนม จังหวัดขอนแก่น จังหวัดชัยภูมิ และเคลื่อนตัวต่อไปทางตะวันตกเฉียงใต้เข้าสู่ภาคกลาง เมื่อวันที่ ๒๘ กันยายน ได้มีศูนย์กลางอยู่บริเวณจังหวัดนครสวรรค์ และได้สลายตัวในวันต่อมา หลังจากนี้ร่องความกดอากาศต่ำได้เลื่อนขึ้นมาพาดผ่านบริเวณภาคกลางของประเทศไทย ลักษณะเช่นนี้ทำให้ตลอดสัปดาห์มีฝนเกือบทั่วไปในบริเวณประเทศไทยตอนบนและภาคใต้ฝั่งตะวันตก โดยมีฝนหนักถึงหนักมากเป็นแห่ง ๆ สำหรับภาคใต้ฝั่งตะวันออกมีฝนกระจายตลอดสัปดาห์

๒. รายงานอุณหภูมิสูงสุดในภาคต่าง ๆ ของประเทศไทยมีดังนี้.–

ภาคเหนือ	๓๙.๒ °ซ.ที่	อ.เมือง	จ.ตาก	เมื่อวันที่	๒๗ ก.ย.
ภาคตะวันออกเฉียงเหนือ	๓๓.๑ °ซ.ที่	อ.เมือง	จ.นครพนม	"	๑ ต.ค.
ภาคกลาง	๓๕.๐ °ซ.ที่	สนามบินดอนเมือง	จ.กรุงเทพมหานคร	"	๒๗ ก.ย.
ภาคตะวันออก	๓๒.๔ °ซ.ที่	อ.กบินทร์บุรี	จ.ปราจีนบุรี	"	๒๕ ก.ย.
		อ.เมือง	จ.ชลบุรี	"	๒๖ ก.ย.
ภาคใต้	๓๔.๔ °ซ.ที่	อ.เมือง	จ.นราธิวาส	"	๒๕ ก.ย.

๓. รายงานฝนสูงสุดในภาคต่าง ๆ ของประเทศไทยมีดังนี้.–

ภาคเหนือ	๒๐๙.๔ มม.ที่	อ.ขานุวรลักษบุรี	จ.กำแพงเพชร	เมื่อวันที่	๒๕ ก.ย.
ภาคตะวันออกเฉียงเหนือ	๒๐๐.๔ มม.ที่	อ.ภูเขียว	จ.ชัยภูมิ	"	๒๕ ก.ย.
ภาคกลาง	๑๔๖.๔ มม.ที่	อ.อินทร์บุรี	จ.สิงห์บุรี	"	๓๐ ก.ย.
ภาคตะวันออก	๔๔.๕ มม.ที่	อ.บ้านโพธิ์	จ.ฉะเชิงเทรา	"	๒๕ ก.ย.
ภาคใต้	๑๔๓.๗ มม.ที่	อ.เมือง	จ.ระนอง	"	๒๗ ก.ย.

กรมอุตุนิยมวิทยา

๒ ต.ค. ๒๒

Weekly Weather Summary

Period 25 September - 1 October 1978

1. In the beginning of the week, low pressure trough lied across the head Gulf of Thailand. Tropical storm "KIT" in the South China Sea weakened to be depression and moved westward to the Northeastern Part of Thailand on 27th Sept. in the line of Mukdahan, Nakhon Phanom, Khon Kaen, Chaiyaphum and moved southwestward to the Central Part of Thailand. On 29th Sept., its centred was at Nakhon Sawan and was weakening in the following day. After that, the low pressure trough moved north across the Central Part of Thailand. Due to the above condition, almost widespread rainshowers with widely scattered heavy to very heavy falls were experienced in Upper Thailand and Southern Thailand West Coast throughout the week. For Southern Thailand East Coast, scattered rainshowers were reported throughout the week.

2. Hight temperature in various parts of Thailand were as follows:-

Northern Part	34.2°C. at	Amphoe Muang	Tak	on	27 Sep.
Northeastern Part	33.3°C. at	Amphoe Muang	Nakhon Phanom	"	1 Oct.
Central Part	35.0°C. at	Don Muang Airport	Bangkok	"	27 Sep.
Eastern Part	32.8°C. at	Kabin Buri	Prachin Buri	"	25 Sep.
		Amphoe Muang	Chon Buri	"	26 Sep.
Southern Part	34.8°C. at	Amphoe Muang	Narathiwat	"	29 Sep.

3. Heaviest rainfall in various parts of Thailand were as follows:-

Northern Part	209.4 mm. at	Khanu Woralaksaburi	Kamphaeng Phet	on	29 Sep.
Northeastern Part	200.5 mm. at	Phu Khieo	Chaiyaphum	"	29 Sep.
Central Part	156.4 mm. at	In Buri	Sing Buri	"	30 Sep.
Eastern Part	95.5 mm. at	Ban Pho	Chachoengsao	"	28 Sep.
Southern Part	143.7 mm. at	Amphoe Muang	Ranong	"	27 Sep.

Meteorological Department

2 October 1978

<u>ข่าวอากาศเพื่อการเกษตรประจำสัปดาห์</u>

ตั้งแต่วันที่ 2 – 8 ตุลาคม คาดว่าจะยังคงมีฝนหนาแน่นในภาคเหนือ ภาคตะวันออกเฉียงเหนือ ภาคกลาง และภาคตะวันออก กับจะมีฝนตกหนักแถบจังหวัด นครสวรรค์ กาญจนบุรี ลพบุรี นครนายก ชลบุรี จันทบุรี และตราด ฉะนั้นเกษตรกรควรระวังและป้องกันความเสียหายและอันตรายจากน้ำท่วมไว้ด้วย ส่วนภาคใต้จะมีฝนตกชุกทางด้านฝั่งตะวันตก โดยมีฝนตกหนักบริเวณจังหวัดเพชรบุรี ระนอง และพังงา อนึ่งในทะเลอันดามันและอ่าวไทยจะมีคลื่นลมค่อนข้างแรง ชาวเรือและชาวประมงพึงระมัดระวัง

<u>ข้อควรทราบ</u> : นาในภาคตะวันออกเฉียงเหนือ ภาคเหนือ และภาคกลาง ซึ่งถูกน้ำท่วม ชาวนาควรระมัดระวังข้าวเป็นโรคลำต้นเน่าซึ่งเกิดจากเชื้อรา หากมีโรคนี้เกิดขึ้นกับต้นข้าวในนาใบข้าวจะเหลืองและมีทางรอยช้ำสีน้ำตาลตามกาบใบและลำต้นตรงบริเวณระดับน้ำ เมื่อต้นข้าวถูกลมพัดจะล้ม เชื้อโรคแพร่หลายไปตามกระแสน้ำ หากต้นข้าวเป็นโรคนี้จะให้เมล็ดข้าวไม่สมบูรณ์ เมื่อเป็นโรครุนแรงรวงข้าวอาจลีบหมด ฉะนั้นชาวนาควรหมั่นตรวจดูต้นข้าวในนา หากพบต้นข้าวแสดงอาการผิดปกติดังกล่าวแล้ว ให้ระบายน้ำออกจากนา แต่ต้องไม่ระบายไปสู่แปลงข้างเคียง เพราะจะเป็นการแพร่เชื้อโรค ปล่อยดินทิ้งไว้ให้แห้งแล้วฉีดด้วยยาฆ่าเชื้อรา และควรใส่ปุ๋ยพวกโปแตสแก่ต้นข้าวในนาข้างเคียง เพื่อให้มีความแข็งแรงทนทานต่อโรค

นอกจากนี้ชาวนาก็ควรระมัดระวังโรคกาบใบเน่าไว้ด้วย โรคนี้เกิดจากเชื้อชนิดหนึ่งซึ่งแพร่หลายมากับกระแสน้ำ เมื่อมาติดกับกาบใบของต้นข้าวจะทำให้เกิดรอยแผลเป็นรูปวงรีสีขาวปนเทา กระจัดกระจายทั่วไปที่กาบใบและใบข้าวซึ่งอยู่เหนือระดับน้ำ ต้นข้าวที่เป็นโรคจะให้ผลผลิตลดลง การป้องกันและกำจัดโรคนี้ใช้วิธีเดียวกันกับโรคลำต้นเน่า.

กรมอุตุนิยมวิทยา

2 ตุลาคม 2521

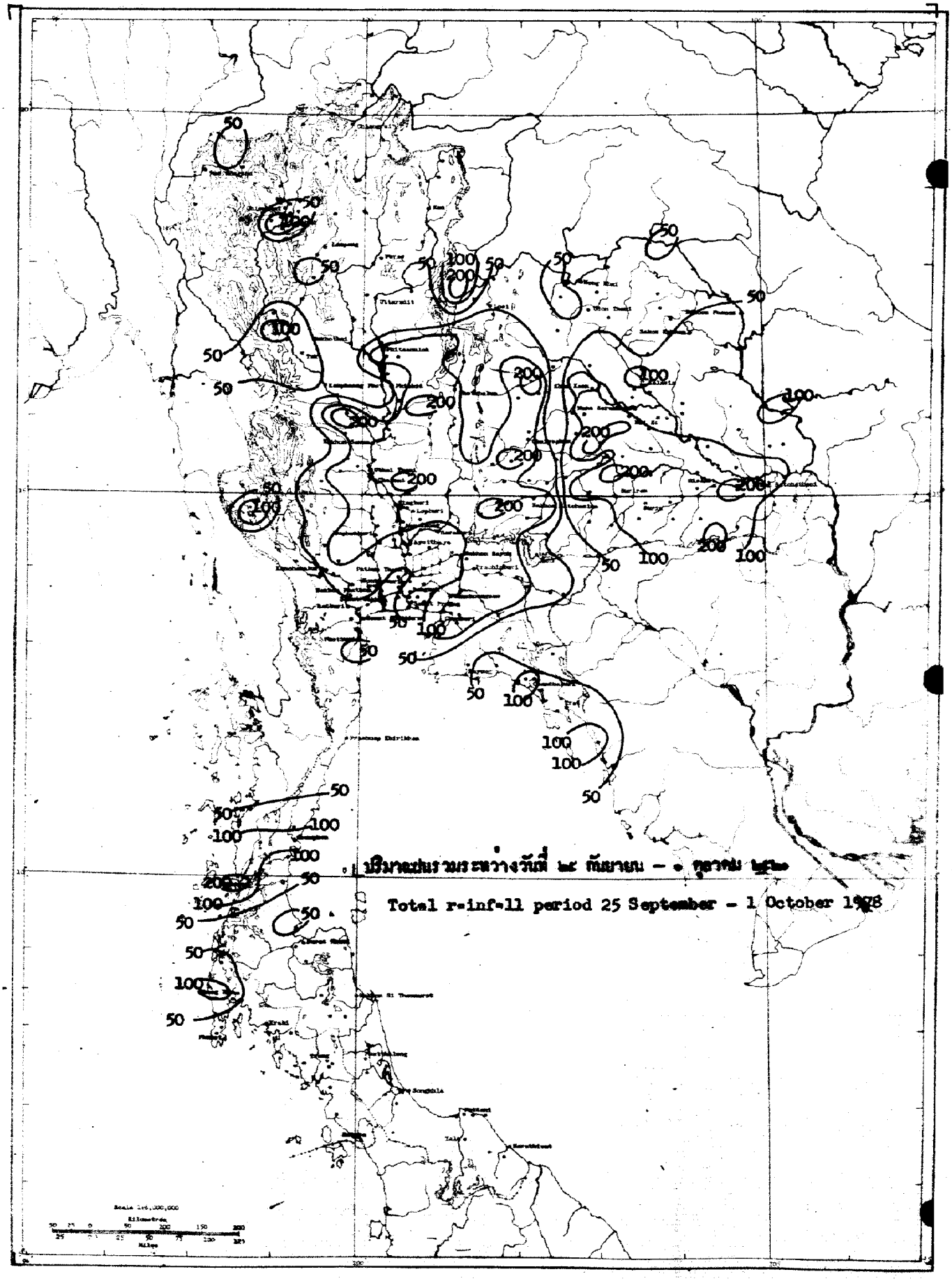
ปริมาณฝนรวมระหว่างวันที่ ๒๕ กันยายน – ๑ ตุลาคม ๒๕๒๑
Total rainfall period 25 September - 1 October 1978

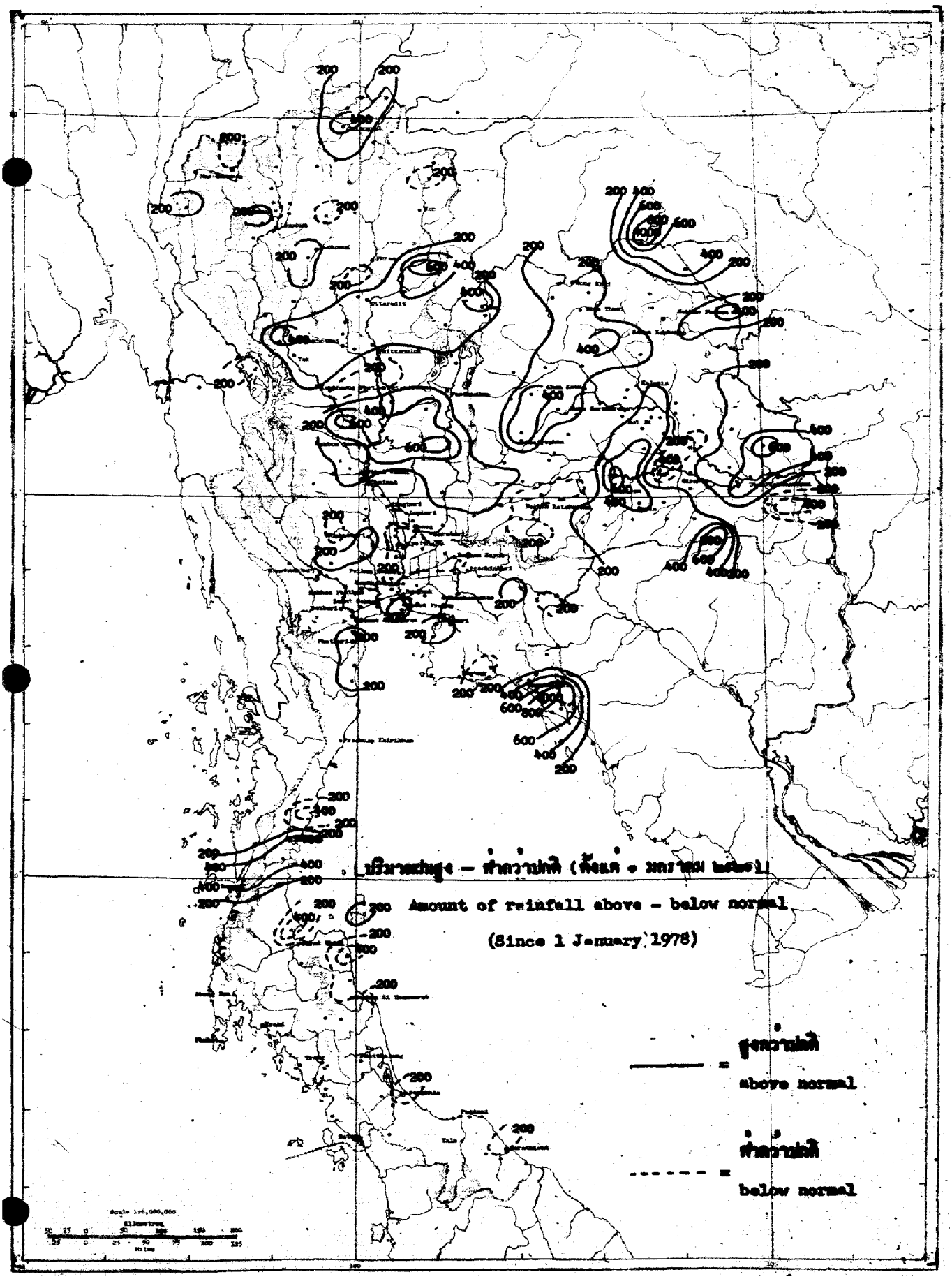
ปริมาณฝนสูง – ต่ำกว่าปกติ (ตั้งแต่ 1 มกราคม เป็นต้นมา)
Amount of rainfall above – below normal
(Since 1 January 1978)
สูงกว่าปกติ
above normal
ต่ำกว่าปกติ
below normal

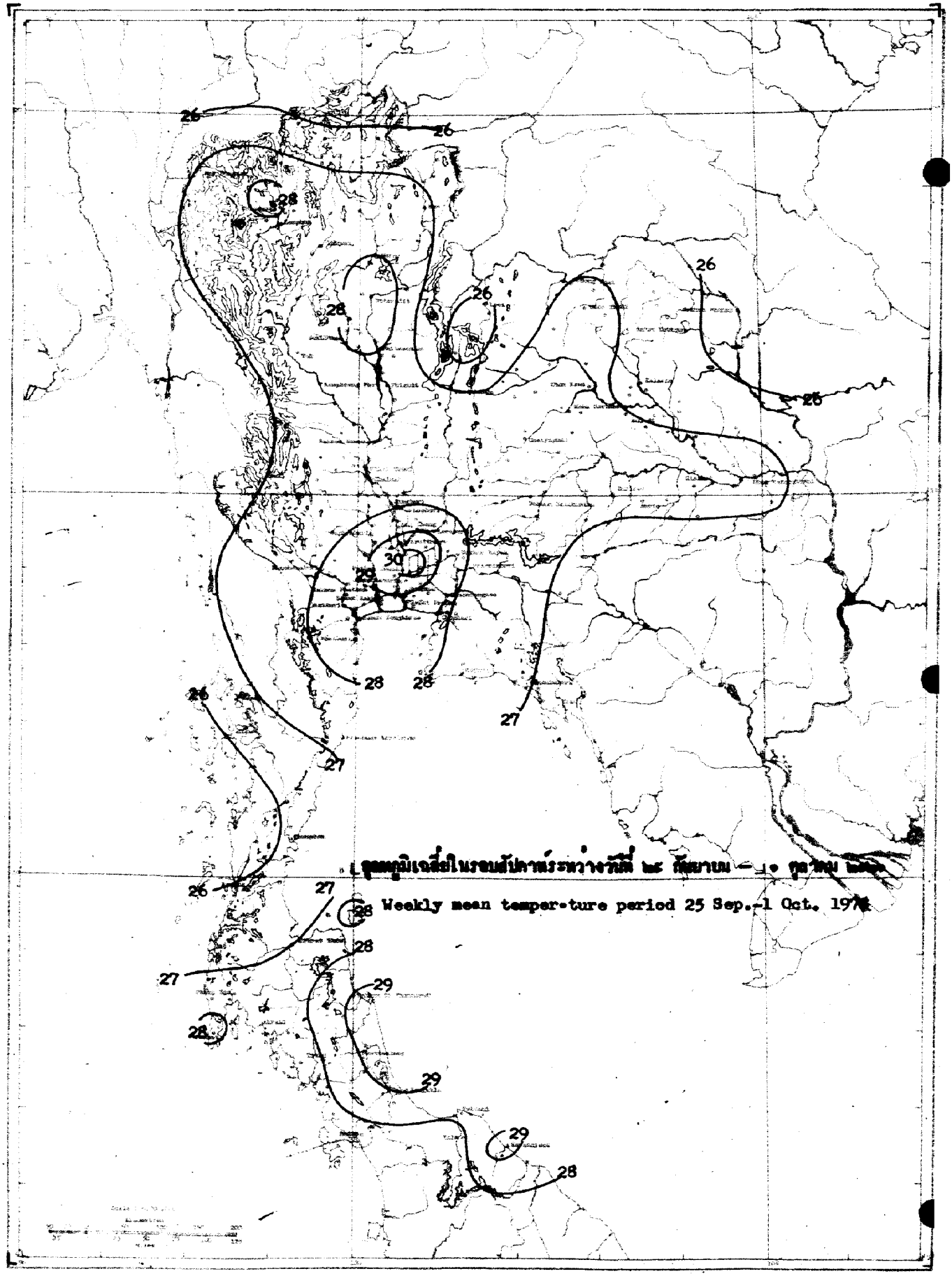

อุณหภูมิเฉลี่ยในรอบสัปดาห์ระหว่างวันที่ ๒๕ กันยายน – ๑ ตุลาคม ๒๕๑๗

Weekly mean temper-ture period 25 Sep.-1 Oct. 197[illegible]

สถานีฝน	Station	วันที่และจำนวนน้ำฝนเป็นมิลลิเมตร Date and amount of rainfall in millimeters กันยายน – ตุลาคม September–October							ฝนรวม มม. Total rainfall mm.	ฝนรวมตั้งแต่ 1 มกราคม Accumulative rainfall since 1 January	
		25	26	27	28	29	30	1		ปริมาณ มม. Amount mm.	สูงต่ำกว่าปกติ Above or below Normal
ภาคเหนือ	**NORTHERN PART**										
1 เชียงราย	CHIANG RAI*	27.3		T	0.3		T		27.6	2071.7	+468.9
2 แม่สาย	Mae Sai	T	T		T				T	1759.5	+337.2
3 เชียงแสน	Chiang Saen									2054.6	+670.9
4 เชียงของ	Chiang Khong	1.0							1.0	1652.7	+211.8
5 แม่จัน	Mae Chan									1613.9	
6 แม่สรวย	Mae Suai	9.9							9.9	1099.8	- 49.5
7 เทิง	Thoeng			3.6					3.6	1561.1	+ 57.3
8 เชียงคำ	Chiang Kham									1116.9	-111.2
9 เวียงป่าเป้า	Wiang Pa Pao	2.4							2.4	795.0	-181.0
10 พาน	Phan	6.8				1.5			8.3	1492.5	+323.3
11 แม่ใจ	Mae Chai	8.8		1.3					10.1	1214.5	+ 53.8
12 พะเยา	Phayao	8.7							8.7	939.1	+ 67.3
13 จุน	Chun	41.7							41.7		
14 แม่ฮ่องสอน	MAE HONG SON*	0.5	5.0	1.5		1.0	1.0	5.5	14.5	1077.6	- 42.6
15 ปาย	Pai	62.0							62.0	910.9	-272.9
16 ขุนยวม	Khun Yuam		29.0						29.0	1363.6	+249.0
17 แม่ลาน้อย	Mae La Noi		6.1	2.3					8.4	899.6	
18 แม่สะเรียง	Mae Sariang*	17.1	7.6	4.6		T		19.4	48.7	1135.8	+ 42.4
19 เชียงใหม่	CHIANG MAI*	37.0	0.5		T	T	0.5	2.2	40.2	1263.2	+173.2
20 ฝาง	Fang	38.3							38.3	1189.8	+ 72.8
21 แม่อาย	Mae Ai										
22 เชียงดาว	Chiang Dao									871.5	-330.1
23 แม่แตง	Mae Taeng	15.6							15.6	1037.3	- 9.5
24 แม่ริม	Mae Rim									552.0	-421.6
25 สันทราย	San Sai									971.2	- 71.3
26 ดอยสะเก็ด	Doi Saket	21.2							21.2	1008.0	- 26.3
27 สันกำแพง	San Kamphaeng									408.3	
28 หางดง	Hang Dong	5.0							5.0	1266.1	+307.0
29 สารภี	Saraphi	85.6	0.2				6.5		92.3	991.5	
30 สันป่าตอง	San Pa Tong									866.7	+ 19.6
31 จอมทอง	Chom Thong	1.8				2.1	22.1		26.0	986.4	+224.2
32 ฮอด	Hot	2.3			0.8	5.4	6.2		14.7	756.9	-150.7
33 ลำพูน	LAMPHUN	60.1					50.8		110.9	1123.2	+306.6
34 ป่าซาง	Pa Sang	16.7							16.7	1071.2	+264.7
35 ลี้	Li	7.5		7.5	10.0	11.1			36.1	971.2	- 20.9
36 ลำปาง	LAMPANG*	26.8		T	1.7	0.4	0.8	7.3	37.0	875.1	- 22.6
37 งาว	Ngao									1152.7	+ 53.5
38 แจ้ห่ม	Chae Hom	4.1							4.1	597.2	-273.5
39 เกาะคา	Ko Kha	12.7			2.6				15.3	1271.3	+357.1
40 สบปราบ	Sop Prap	2.9		2.2	13.5	30.6	3.3		52.5	1115.5	+226.5

สถานีฝน	Station	วันที่และจำนวนน้ำฝนเป็นมิลลิเมตร Date and amount of rainfall in millimetre							ฝนรวม มม. Total rainfall mm.	ฝนรวมตั้งแต่ 1 มกราคม Accumulative rainfall since 1 January	
		กันยายน – ตุลาคม September–October								ปริมาณ มม. Amount mm.	สูงต่ำกว่าปกติ Above or below Normal
		25	26	27	28	29	30	1			
41 เถิน	Thoen	7.3			T	2.7	5.9		15.9	945.0	+138.0
42 แม่พริก	Mae Phrik									650.9	-246.5
43 แพร่	PHRAE*	1.7		1.0	1.0	T		1.5	5.2	1141.7	+149.4
44 สอง	Song									1236.1	+146.7
45 สูงเม่น	Sung Men									1100.8	-100.8
46 เด่นชัย	Den Chai	4.7			4.0				8.7	1516.1	- 49.6
47 น่าน	NAN*	T		1.3	0.1				1.4	1170.1	-200.5
48 ทุ่งช้าง	Thung Chang	13.1		6.2					19.3	1192.3	+ 4.0
49 เชียงกลาง	Chiang Klang									1026.8	- 18.7
50 ท่าวังผา	Tha Wang Pha*	9.4	T	1.4		0.9		T	11.7	1603.0	+320.9
51 ปัว	Pua									1146.2	+ 70.4
52 สา	Sa			2.6	0.3				2.9	1523.6	+401.7
53 นาน้อย	Na Noi			2.6							
54 อุตรดิตถ์	UTTARADIT*	21.5		1.1	1.9	4.0	1.3	14.6	44.4	1274.9	+658.4
55 ฟากท่า	Fak Tha	5.7							5.7	1403.5	+ 52.6
56 น้ำปาด	Nam Pat				4.8				4.8	784.3	- 42.4
57 สนามบินอุตรดิตถ์	Uttaradit Airport*									943.0	+139.7
58 ท่าปลา	Tha Pla	7.2		0.2	1.3	0.2			8.9	1333.1	+684.7
59 ลับแล	Laplae	34.8							34.8	1129.3	-267.1
60 ตาก	TAK*	4.5	1.0	21.3	12.4	28.9	11.5		79.6	838.3	- 75.9
61 เขื่อนภูมิพล	Bhumibol Dam*	4.4	2.7	1.6	10.6	33.8	2.3	14.6	70.0	1195.1	+335.6
62 บ้านตาก	Ban Tak	58.5			0.4	42.4	6.2		117.5	1037.2	- 49.6
63 แม่ระมาด	Mae Ramat										
64 แม่สอด	Mae Sot*	2.8	0.9	16.8	4.2	0.4	1.3	40.3	67.2	1171.3	- 4.9
65 สุโขทัย	SUKHOTHAI					32.4			32.4	1208.5	+343.3
66 ทุ่งเสลี่ยม	Thung Saliam									1320.4	+ 96.1
67 สวรรคโลก	Sawankhalok	22.9							22.9	1005.1	-222.1
68 กงไกรลาศ	Kong Krailat			0.3	35.6				35.9	1265.0	+259.8
69 บ้านด่านลานหอย	Ban Dan Lan Hoi									1175.6	- 59.2
70 พิษณุโลก	PHITSANULOK*	26.5		T	40.4	39.8	0.3	20.3	127.3	728.2	-341.1
71 นครไทย	Nakhon Thai									1829.4	+750.4
72 พรหมพิราม	Phrom Phiram				23.4	21.2			44.6	993.6	-358.0
73 วังทอง	Wang Thong	63.8		T	51.1	2.8			117.7	992.6	-130.0
74 บางกระทุ่ม	Bang Krathum				57.3				57.3	832.7	+276.5
75 กำแพงเพชร	KAMPHAENG PHET	25.6		2.1	7.8	47.2			82.7		
76 พรานกระต่าย	Phan Kratai	24.5							24.5		
77 คลองขลุง	Khlong Khlung			5.1		38.4			43.5		
78 ขาณุวรลักษบุรี	Khanu Woralaksaburi	3.7			10.3	209.4	16.8		240.2		
79 พิจิตร	PHICHIT	8.2							8.2		
80 สามง่าม	Sam Ngam										
81 ตะพานหิน	Taphan Hin	5.0		0.5		3.3			8.8		

สถานีฝน	Station	วันที่และจำนวนน้ำฝนเป็นมิลลิเมตร Date and amount of raisfall in millimeter- กันยายน – ตุลาคม September–October 25	26	27	28	29	30	1	ฝนรวม มม. Total rainfall mm.	ฝนรวมตั้งแต่ 1 มกราคม Accumulative rainfall since 1 January ปริมาณ มม. Amount mm.	สูงต่ำกว่าปกติ Above or below Normal
82 บางมูลนาก	Bang Mun Nak										
83 โพทะเล	Pho Thale										
84 เพชรบูรณ์	PHETCHABUN*	0.8	T	7.5	76.6	31.3	7.1	23.2	146.5	1190.1	+ 74.8
85 หล่มเก่า	Lom Kao	14.4		16.7	53.4	18.4			102.9	1391.4	+393.6
86 หล่มสัก	Lom Sak*	7.0	0.3	26.1	57.9				91.3	1081.1	+176.7
87 ชนแดน	Chon Daen	2.1	62.6		170.6	27.1			262.4	1650.1	+548.3
88 หนองไผ่	Nong Phai	0.6	1.7	5.1	65.8	75.4			148.6	1429.4	+324.3
89 วิเชียรบุรี	Wichian Buri*	3.4	5.8	47.2	35.8	31.1	8.0	7.7	139.0	1664.6	+618.3
ภาคตะวันออกเฉียงเหนือ	**NORTHEASTERN PART**										
1 เลย	LOEI*		1.8	29.3	13.6	1.8			45.8	1599.7	+546.6
2 เชียงคาน	Chiang Khan		5.7	15.5	1.9				23.1	1320.3	+194.2
3 ท่าลี่	Tha Li			29.3	175.0	1.5			205.8	724.4	- 97.3
4 ด่านซ้าย	Dan Sai	15.4			20.3				35.7	1264.0	+272.2
5 วังสะพุง	Wang Saphung		3.8	47.1	37.0	0.9			88.8	1762.8	+819.6
6 หนองคาย	NONG KHAI		5.1	11.1	4.0				20.2	1767.6	+ 83.6
7 ศรีเชียงใหม่	Si Chiang Mai		4.6	11.7					16.3	1895.3	+298.7
8 ท่าบ่อ	Tha Bo		55.0	11.7					66.7	710.3	-727.1
9 โพนพิสัย	Phon Phisai									1746.2	+ 62.3
10 บึงกาฬ	Bung Kan		15.2	3.6					18.8	3446.4	+1068.0
11 เซกา	Seka		15.9	34.0					49.9	2123.4	+494.6
12 อุดรธานี	UDON THANI		12.3	51.1	7.2				70.6	1733.8	+283.0
13 เพ็ญ	Phen			48.5					48.5	1496.6	+235.7
14 กุมภวาปี	Kumphawapi		21.1	28.8	2.3				52.2	1453.4	+423.4
15 หนองหาร	Nong Han			36.4					36.4	1376.6	+177.9
16 หนองบัวลำภู	Nong Bua Lam Phu										
17 สกลนคร	SAKON NAKHON*	8.4	36.1	11.2	5.5				61.2	1664.2	+263.2
18 วานรนิวาส	Wanon Niwat			31.0					31.0	1486.1	-191.8
19 สว่างแดนดิน	Sawang Daen Din		21.8	7.5					29.3	1492.2	- 48.0
20 พรรณานิคม	Phanna Nikhom		30.8	4.0					34.8	1479.9	+ 19.7
21 นครพนม	NAKHON PHANOM	1.0	30.0	41.5	T				72.5	2730.0	+455.7
22 บ้านแพง	Ban Phaeng		17.8	4.2	0.8				22.8	3178.9	+494.2
23 ท่าอุเทน	Tha Uthen	2.7		9.8					12.5	2395.1	+192.7
24 นาแก	Na Kae	T	51.6	5.3	16.5				73.4	1518.6	+ 70.2
25 ธาตุพนม	That Phanom	2.9	78.9	2.5	7.7				92.0	1585.9	-112.3
26 มุกดาหาร	Mukdahan*	12.5	58.4	0.3	9.3				80.5	1663.7	+234.9
27 กาฬสินธุ์	KALASIN		29.2	31.2	52.4	1.2			114.0	1310.5	-13.0
28 ยางตลาด	Yang Talat		23.2	44.4	28.6	T			96.2	1393.1	+161.1
29 สหัสขันธ์	Sahatsakhan			47.5					47.5	1587.6	+290.3
30 กุฉินารายณ์	Kuchinarai	10.0	36.4	13.6					60.0	1502.2	+ 58.0
31 คมสะไผ่	Kamalasai		31.7	14.5	30.8				77.0	1455.4	+232.0
32 ร้อยเอ็ด	ROI ET*		11.5	31.0	56.5	T	0.3		99.3	1601.2	+296.0

ที่	สถานีฝน Station	วันที่และจำนวนน้ำฝนเป็นมิลลิเมตร Date and amount of rainfall in millimeters กันยายน – ตุลาคม September – October 25	26	27	28	29	30	1	ฝนรวม มม. Total rainfall mm.	ฝนรวมตั้งแต่ 1 มกราคม Accumulative rainfall since 1 January ปริมาณ มม. Amount mm.	สูงต่ำกว่าปกติ Above or below Normal
33	โพนทอง Phon Thong			30.6					30.6	1418.0	- 3.4
34	ธวัชบุรี Thawatchaburi										
35	อาจสามารถ At Samat										
36	เสลภูมิ Selaphum										
37	จตุรพักตร์พิมาน Chaturaphak Phiman	29.8	71.3	35.9					137.0	1477.0	+484.4
38	เกษตรวิสัย Kaset Wisai		49.0	37.0					86.0	1223.9	- 54.6
39	สุวรรณภูมิ Suwannaphum		96.8	10.0					106.8	1073.1	-457.0
40	มหาสารคาม MAHA SARAKHAM		13.4	52.7	59.2				125.3	1341.1	+ 50.9
41	เชียงยืน Chiang Yun		40.8	31.0	4.6				76.4	1266.0	+ 42.0
42	กันทรวิชัย Kantharawichai		33.4	57.0					90.4	1197.1	+ 37.5
43	โกสุมพิสัย Kosum Phisai*	0.1	23.0	50.5	100.0				173.6	1307.0	+151.4
44	บรบือ Borabu		19.3	30.1	95.3				144.7	1053.9	-122.8
45	วาปีปทุม Wapi Pathum		21.5	79.2	99.0				199.7	1324.8	+223.2
46	พยัคฆภูมิพิสัย Phayakkhaphum Phisai	30.5	75.2	60.9	20.9	83.7			271.2	1455.2	+181.0
47	ขอนแก่น KHON KAEN*		11.1	47.7	52.2	0.5	2.8		114.3	1324.2	+226.7
48	น้ำพอง Nam Phong		6.1						6.1	989.4	- 2.5
49	ภูเวียง Phu Wiang		12.3		62.4				74.7	1445.4	+336.2
50	ชุมแพ Chum Phae		44.9		116.8				161.7	816.8	-157.0
51	มัญจาคีรี Mancha Khiri			38.8					38.8	1005.7	- 47.1
52	ชนบท Chonnabot			42.1					42.1	1116.3	+ 59.8
53	บ้านไผ่ Ban Phai		3.4	38.3	105.0				146.7	1433.0	+358.0
54	พล Phon			14.5					14.5	934.6	-179.5
55	หนองสองห้อง Nong Song Hong		4.1	18.7					22.8	1213.9	+ 10.3
56	ชัยภูมิ CHAIYAPHUM*	3.4	1.3	19.9	57.7	41.3	10.1	7.5	141.2	1566.0	+440.7
57	เกษตรสมบูรณ์ Kaset Sombun			80.0					80.0	731.1	- 55.0
58	ภูเขียว Phu Khieo	2.4	7.5	30.9	200.5				243.3	1365.4	+455.7
59	คอนสวรรค์ Khon Sawan		40.8	23.8	105.0	9.2			178.8	1481.9	+478.9
60	จัตุรัส Chatturat	39.0		88.5	21.0	46.0	12.8		207.3	1191.2	+166.7
61	บำเหน็จณรงค์ Bamnet Narong	34.5			55.8				90.3	1049.0	- 22.4
62	นครราชสีมา NAKHON RATCHASIMA*	0.5	T	15.9	1.6	34.3	19.6	35.1	107.0	673.9	-318.1
63	บัวใหญ่ Bua Yai										
64	คง Khong			20.5	38.6	29.2			96.3	995.4	+ 31.4
65	ด่านขุนทด Dan Khun Thot	36.2	2.3	33.0	8.2	67.1	17.9		164.7	1001.2	+ 98.9
66	โนนไทย Non Thai	18.2		35.9					97.3	1218.5	+249.6
67	โนนสูง Non Sung	3.2	1.3	42.3	28.7				75.5	1030.2	- 47.6
68	พิมาย Phimai			51.1					51.1	196.5	
69	สีคิ้ว Sikhiu	34.0	27.2	50.9	34.7	100.9	24.4		272.1	1147.6	+270.3
70	ปากช่อง Sung Noen	32.4	21.0	55.3	5.6	68.2	12.8		195.3	835.2	- 46.8
71	ปักธงชัย Pak Thong Chai		3.6	13.0	10.7				27.3	510.9	-330.1
72	โชคชัย Chok Chai*		2.7		11.3	36.5	55.2		105.7	1007.3	-136.6
73	ครบุรี Khon Buri				10.0		30.1		40.1	624.1	-217.1

สถานีฝน	Station	วันที่และจำนวนน้ำฝนเป็นมิลลิเมตร Date and amount of rainfall in millimeters							ฝนรวม มม. Total rainfall mm	ฝนรวมตั้งแต่ 1 มกราคม Accumulative rainfall since 1 January	
		กันยายน – ตุลาคม September – October								ปริมาณ มม. Amount mm.	สูงต่ำกว่าปกติ Above or below Normal
		25	26	27	28	29	30	1			
74 บุรีรัมย์	BURI RAM										
75 พุทไธสง	Phutthaisong		53.5	41.0	48.0	72.0			214.5	1597.7	+379.4
76 สตึก	Satuk	56.5	65.6	45.4		58.4			225.9	1795.8	+606.4
77 ลำปลายมาศ	Lam Phai Mat			56.8	25.7	78.2			160.7	876.7	-272.7
78 นางรอง	Nang Rong		0.6	7.0	21.3	30.3	34.5		93.7	1266.8	+243.3
79 สุรินทร์	SURIN		27.8	8.4	25.6	4.4	9.8	55.8	131.8	1559.9	+410.8
80 รัตนบุรี	Rattanaburi		37.6	19.4	19.1	23.0			99.1	1457.7	+286.5
81 ท่าตูม	Tha Tum	T	42.9	36.6	3.2	3.0	T	9.7	95.4	1270.1	+180.5
82 ศีขรภูมิ	Sikhoraphum										
83 ปราสาท	Prasat	65.0	34.6	36.9	14.0				150.5	1420.7	+356.1
84 สังขะ	Sangkha			120.0	23.3				143.3	1410.1	+349.9
85 ศรีสะเกษ	SI SA KET										
86 ราษีไศล	Rasi Salai		67.4	31.4	49.3				148.1	1163.7	+ 26.0
87 กันทรารมย์	Kantharatom		30.4	122.4	35.2		14.6		202.6	1682.7	+586.1
88 ขุขันธ์	Khukhan	57.2	85.4	15.2					157.8	1173.8	+ 45.0
89 ขุนหาญ	Khun Han		57.4	120.1	37.2	13.0			227.7	1974.7	+809.1
90 กันทรลักษ์	Kantharalak		31.3	90.5	33.2				155.0	1345.5	+174.5
91 อุบลราชธานี	UBON RATCHATHANI*		23.8	71.4	4.9	1.6		0.8	102.5	1852.5	+406.7
92 เขมราฐ	Khemarat	31.2	119.4	2.8	3.3				156.7	1726.8	+304.5
93 อำนาจเจริญ	Amnat Charoen	3.0	38.6	36.0	14.3				91.9	1875.4	+371.6
94 ยโสธร	Yasothon									1109.7	-256.8
95 ตระการพืชผล	Trakan Phutphon		37.6	16.4	12.3				66.3	2137.6	+714.6
96 มหาชนะชัย	Maha Chana Chai		43.3	40.3	26.1	1.6			111.3	1758.6	+396.6
97 เขื่องใน	Khuang Nai		42.5	64.5	30.1				137.1	1734.9	+341.9
98 โขงเจียม	Khong Chiam										
99 เดชอุดม	Det Udom		3.6	49.2	2.6	43.3			98.7	922.1	-478.1
100 บุณฑริก	Buntharik		35.8		43.5				79.3	1572.9	+ 30.4
ภาคกลาง	CENTRAL PART										
1 นครสวรรค์	NAKHON SAWAN	4.5		0.8	26.3	67.2	35.7	1.4	135.9	1067.2	+ 63.2
2 บรรพตพิสัย	Banphot Phisai	5.5		4.2		82.2	15.5		107.4	1307.0	+466.1
3 ชุมแสง	Chumsaeng	10.5			12.6	57.0	25.3		105.4	1169.8	+ 63.6
4 หนองบัว	Nong Bua										
5 ลาดยาว	Lat Yao	1.3			6.9	3.4	33.1		44.7	1362.9	+492.3
6 ท่าตะโก	Tha Tako	10.0		9.0	43.0	87.5			149.5	1352.5	+420.4
7 พยุหคีรี	Phayuha Khiri	6.8		6.3	30.7	63.3			107.1	1081.0	+199.3
8 ตาคลี	Takhli	140.2		30.2	50.4	115.4	35.4		371.6	1147.1	+ 39.6
9 อุทัยธานี	UTHAI THANI					45.6	85.7		131.3	972.6	- 12.7
10 สว่างอารมณ์	Sawang Arom			14.7	4.9	2.4			22.0	1251.1	+333.6
11 บ้านไร่	Ban Rai		10.0	38.5		16.2	7.8		72.5	1021.2	+ 71.1
12 ทัพทัน	Thap than	1.5		11.0	37.2		68.0		117.7	1337.6	+253.5
13 หนองฉาง	Nong Chang			29.8	24.8	6.6	64.1		125.3	1324.1	+129.2

สถานีฝน Station	วันที่และจำนวนน้ำฝนเป็นมิลลิเมตร Date and amount of rainfall in millimeters							ฝนรวม มม. Total rainfall mm.	ฝนรวมตั้งแต่ 1 มกราคม Accumulative rainfall since 1 January	
	กันยายน – ตุลาคม September – October								ปริมาณ มม. Amount mm.	สูงต่ำกว่าปกติ Above or below Normal
	25	26	27	28	29	30	1			
14 หนองขาหย่าง Nong Khayang			13.7	36.8		102.4		152.9	1581.9	+593.0
15 ชัยนาท CHAI NAT	3.8		19.4	14.4	25.3	44.8		107.7	1008.0	+ 81.0
16 มโนรมย์ Manorom			18.5	58.3	54.6			131.4	1205.9	+217.7
17 วัดสิงห์ Wat Sing	4.3		11.7	53.1	67.5	74.3		210.9	1344.0	+295.1
18 หันคา Hankha			72.1	7.1	10.7			89.9	719.9	-239.1
19 สิงห์บุรี SING BURI	1.3		16.5	25.6	66.2	52.0		161.6	1023.0	+ 91.0
20 อินทร์บุรี In Buri	8.3		23.8	12.5	28.6	156.4		229.6	897.2	-122.8
21 บางระจัน Bang Rachan	1.0		26.5	9.6	72.6	46.5		156.2	1133.1	+ 95.5
22 พรหมบุรี Phrom Buri	6.5	57.5		23.6	63.1			150.7	790.6	-312.0
23 ลพบุรี LOP BURI*	11.8	1.4	21.5	26.1	18.9	97.1		176.8	1063.6	- 63.6
24 บ้านหมี่ Ban Mi									663.2	-222.9
25 บัวชุม Bua Chum*	2.1	8.2	83.6	78.4				172.3	1373.9	+262.9
26 ชัยบาดาล Chai Badan	5.5	10.7	87.7	68.5				172.4	1167.8	+213.0
27 พัฒนานิคม Phatthana Nikhom	21.1		53.1					74.2	505.6	
28 โคกสำโรง Khok Samrong	3.2		35.3	70.2				108.7	744.8	-160.1
29 ท่าวุ้ง Tha Wung	17.5		60.7	26.7	117.5			222.4	939.6	-256.5
30 สุพรรณบุรี SUPHAN BURI*			51.1	6.0	42.5	8.8	2.5	110.9	1281.3	+286.4
31 เดิมบางนางบวช Doembang Nangbuat			74.9					74.9	469.6	
32 สามชุก Sam Chuk			63.1	4.6	25.6	17.4		110.7	981.4	+ 16.3
33 ดอนเจดีย์ Don Chedi										
34 ศรีประจันต์ Si Phrachan										
35 อู่ทอง U Thong			68.0					68.0	812.9	+ 7.4
36 บางปลาม้า Bang Pa Ma			29.6					29.6	557.8	-216.8
37 สองพี่น้อง Song Phi Nong			54.8	34.7	24.9			114.4	902.9	+233.6
38 อ่างทอง ANG THONG			30.0	31.0	37.5	53.0		151.5	1043.1	- 50.4
39 โพธิ์ทอง Pho Thong	4.7		37.2	25.4	62.3	34.7		164.3	838.7	-386.4
40 ไชโย Chaiyo			65.6		36.2	49.5		151.3	805.3	- 75.7
41 วิเศษชัยชาญ Wiset Chai Chan			25.3	17.0	43.5			85.8	993.0	-131.0
42 ป่าโมก Pa Mok			26.4					26.4	854.1	-113.7
43 สระบุรี SARABURI		1.4	28.8	6.3	33.2	14.1		83.8	1237.9	-148.6
44 พระพุทธบาท Phra Phutthabat	28.1		35.4	10.1	30.5			104.1	125.4	
45 บ้านหมอ Ban Mo					89.2			89.2	1048.1	- 68.3
46 เสาไห้ Sao Hai			31.6		48.5			80.1	1403.3	+ 57.7
47 แก่งคอย Kaeng Khoi	2.3	4.8	38.2	15.6	45.4	14.5		120.8	1158.8	-171.0
48 หนองแค Nong Khae	0.7			5.8	40.8			47.3	1237.7	- 99.0
49 พระนครศรีอยุธยา PHRA NAKHON SI AYUTTHAYA			18.6		52.8	9.0		80.4	665.1	-279.7
50 ท่าเรือ Tha Rua			43.0					43.0	1207.4	-137.5
51 ผักไห่ Phak Hai			75.0					75.0	907.1	-239.3
52 บางบาล Bang Ban										
53 เสนา Sena			24.0					24.0	641.5	-543.0
54 บางไทร Bang Sai			32.0					32.0	763.7	-363.7

สถานีฝน	Station	วันที่และจำนวนน้ำฝนเป็นมิลลิเมตร Date and amount of rainfall in millimeters							ฝนรวม มม. Total rainfall mm.	ฝนรวมตั้งแต่ 1 มกราคม Accumulative rainfall since 1 January	
		กันยายน – ตุลาคม September – October								ปริมาณ มม. Amount mm.	สูงต่ำกว่าปกติ Above or below Normal
		25	26	27	28	29	30	1			
55 บางปะอิน	Bang Pa-in			34.2					34.2	814.0	-324.5
56 **ปทุมธานี**	**PATHUM THANI**									332.0	
57 หนองเสือ	Nong Sua	3.4		26.3	3.1	41.2			74.0	936.9	-290.2
58 **ธัญบุรี**	Thanyaburi						6.7		6.7	494.4	
59 รังสิต	Rangsit				30.5	38.5			69.0	643.5	
60 ลำลูกกา	Lam Luk Ka	4.7		11.4		29.0			45.1	1041.5	- 92.0
61 **นนทบุรี**	**NONTHABURI**										
62 บางบัวทอง	Bang Bua Thong			7.9					7.9	873.1	-212.6
63 **ธนบุรี**	**THON BURI**										
64 ตลิ่งชัน	Taling Chan										
65 บางขุนเทียน	Bang Khun Thian										
66 ราษฎร์บูรณะ	Rat Burana										
67 **กรุงเทพมหานคร**	**BANGKOK METROPOLIS**	0.4		16.4	12.4	23.8	3.2	1.2	57.4	1134.5	- 87.3
68 สนามบินดอนเมือง	Don Muang Airport*	3.8		11.8	15.8	17.4	0.8	T	49.6	1114.1	- 92.9
69 บางเขน	Bang Khen	2.5		23.2	9.8	13.0			48.5	1009.9	-177.2
70 มีนบุรี	Min Buri			73.2	15.5				88.7	435.5	
71 ลาดกระบัง	Lat Krabang			12.4	10.7				23.1	355.6	
72 ศูนย์วิจัยบางนา	Bangk Na*	13.6		13.0	11.1	19.4	0.3	0.5	62.9	1230.5	
73 **กาญจนบุรี**	**KANCHANABURI***		0.3	6.2	4.3	2.4	5.2	6.3	24.7	774.2	- 36.7
74 สังขละบุรี	Sangkhla Buri										
75 เหมืองปีล็อก	Pilok										
76 ทองผาภูมิ	Thong Pha Phum*	40.8	1.1	12.1	13.4	7.1	37.2	30.9	142.6	1317.6	-133.6
77 ศรีสวัสดิ์	Si Sawat										
78 ไทรโยค	Sai Yok										
79 พนมทวน	Phanom Thuan		10.6	97.0	9.6	52.2			169.4	984.6	+325.6
80 ท่าม่วง	Tha Muang			10.5	16.0	12.5	5.0		44.0	782.0	+123.6
81 **นครปฐม**	**NAKHON PATHOM**			9.0	41.5	0.3	7.4		58.2	1025.9	+ 99.6
82 บางเลน	Bang Len			17.2	3.0	12.6	5.4		38.2	916.4	+ 19.9
83 นครชัยศรี	Nakhon Chaisi			7.2	42.1		4.8		54.1	947.7	+139.8
84 **ราชบุรี**	**RATCHABURI**				15.6				15.6	325.4	
85 บ้านโป่ง	Ban Pong			6.6	26.4		14.0		47.0	976.3	+231.5
86 โพธาราม	Photharam			17.0	36.2	1.8	5.5		60.5	1024.3	+139.3
87 ดำเนินสะดวก	Damnoen Saduak										
88 ปากท่อ	Pak Tho				3.6		7.9		11.5	883.8	+ 89.5
89 **สมุทรสงคราม**	**SAMUT SONGKHRAM**										
90 บางคณฑี	Bang Khonthi										
91 อัมพวา	Amphawa										
92 **สมุทรสาคร**	**SAMUT SAKHON**				5.0				5.0	1020.1	+ 11.6
93 กระทุ่มแบน	Kratum Baen				17.2	6.3			23.5	986.5	+ 48.3
94 **สมุทรปราการ**	**SAMUT PRAKAN**			46.2	40.8				87.0	1378.9	+261.4
95 บางพลี	Bang Phli			16.2	35.8	15.6			67.6	1120.7	- 97.9

สถานีฝน Station	วันที่และจำนวนน้ำฝนเป็นมิลลิเมตร Date and amount of rainfall in millimeters							ฝนรวม Total rainfall mm.	ฝนรวมตั้งแต่ 1 มกราคม Accumulative rainfall since 1 January	
	กันยายน – ตุลาคม September – October								ปริมาณ amount mm.	สูงต่ำกว่า Above or below Normal
	25	26	27	28	29	30	1			
ภาคตะวันออก EASTERN PART										
1 นครนายก NAKHON NAYOK			18.0	25.0	26.1			69.1	1659.9	- 22.1
2 บ้านนา Ban Na	8.5		7.5	28.5	13.8			58.3	1399.9	-342.6
3 ปากพลี Pak Phli	3.2		20.6					23.8	1075.6	-615.9
4 องครักษ์ Ongkharak			10.8	20.7	32.4			63.9	1251.6	-274.0
5 ปราจีนบุรี PRACHIN BURI*	28.1	0.6	52.1	28.0	10.9	10.6	27.7	158.0	1652.2	-173.4
6 ประจันตคาม Prachantakham			66.6	21.5				88.1	1166.2	-350.1
7 บ้านสร้าง Ban Sang	15.3		50.0		55.0			120.3	1330.8	- 78.0
8 ศรีมหาโพธิ Si Maha Phot		0.8	53.9	26.5	28.5			109.7	1615.7	+102.4
9 กบินทร์บุรี Kabin Buri*		6.4	58.7	22.5	63.5	16.8	4.3	172.2	1676.4	+308.6
10 สระแก้ว Sa Kaeo										
11 วัฒนานคร Watthana Nakhon	21.9		9.3	11.5	9.4			52.1	975.8	-315.6
12 อรัญประเทศ Aranyaprathet*		2.2	6.6	1.2	9.3	18.1	28.6	66.0	1078.3	-196.4
13 ละเชิงเทรา CHACHOENGSAO			92.0	17.0				109.0	1089.2	- 6.1
14 บ้านโพธิ์ Ban Pho			70.4	95.5				165.9	900.0	-113.2
15 ชลบุรี CHON BURI*	T	T	15.1	20.3	20.8	50.2	0.5	106.9	1381.8	+275.0
16 พานทอง Phan Thong			0.1	0.4				0.5	764.6	-142.5
17 บ้านบึง Ban Bung			22.1					22.1	712.5	-274.5
18 เกาะสีชัง Ko Sichang*									1054.0	+122.8
19 ศรีราชา Si Racha			7.3	4.9	5.1	2.2		19.5	1284.3	+342.0
20 สัตหีบ Sattahip*			T	T	T	1.4	T	1.4	913.6	- 2.0
21 ระยอง RAYONG		1.3		5.4				6.7	361.3	
22 บ้านค่าย Ban Khai		4.2	11.3		9.5			25.0	982.2	- 63.4
23 แกลง Klaeng		15.7	6.3	1.7	3.1	24.5		51.3	1483.5	-209.8
24 จันทบุรี CHANTHABURI*	0.3	4.2	14.4	6.0	19.7	43.0	18.8	106.4	2807.9	+ 97.5
25 ท่าใหม่ Tha Mai										
26 มะขาม Makham			16.4					16.4	1071.9	
27 ตราด TRAT	28.2		10.3	11.4	26.2			76.1	4040.9	+680.5
28 เขาสมิง Khao Saming	14.6	9.1	20.0	14.8	17.9			76.4	3349.4	+1100.6
29 แหลมงอบ Laem Ngop	27.8	3.6	0.6	0.5				32.5	2292.3	
30 คลองใหญ่ Khlong Yai*	12.4	0.8	3.3	10.0	6.5	37.9	120.6	191.5	4440.4	+166.2
ภาคใต้ SOUTHERN PART										
1 เพชรบุรี PHETCHABURI		2.0	4.1	8.4		3.9		18.4	992.3	+250.4
2 บ้านแหลม Ban Laem										
3 บ้านลาด Ban Lat		25.2	48.5			18.2		91.9	990.4	+222.8
4 ท่ายาง Tha Yang		21.9	2.7		7.1	5.6		37.3	510.4	- 43.4
5 ชะอำ Cha-am			5.1					5.1	602.5	+ 53.3
6 ประจวบคีรีขันธ์ PRACHUAP KHIRI KHAN*		0.8	1.2	4.7	3.4	11.8	3.7	25.6	859.6	+173.5
7 หัวหิน Hua Hin*		0.6	1.8	T	5.3	4.2	10.7	22.6	830.6	+216.2
8 ปราณบุรี Pran Buri									442.4	
9 ชุมพร CHUMPHON*		1.8	26.1	15.9	20.3	25.7	17.6	107.4	1709.8	+476.0

สถานีฝน	Station	วันที่และจำนวนน้ำฝนเป็นมิลลิเมตร Date and amount of rainfall in millimeters กันยายน – ตุลาคม September – October							ฝนรวม มม. Total rainfall mm.	ฝนรวมตั้งแต่ 1 มกราคม Accumulative rainfall since 1 January	
		25	26	27	28	29	30	1		ปริมาณ มม. Amount mm.	สูงต่ำกว่าปกติ Above or below Normal
10 ท่าแซะ	Tha Sae		4.6	35.9	11.8	32.3			84.6	837.6	-488.7
11 สวี	Sawi			35.4	19.2		43.2		97.8	1580.0	+548.8
12 หลังสวน	Lang Suan			28.5	24.6	14.2			67.3	484.5	-488.5
13 สุราษฎร์ธานี	SURAT THANI*			0.7	3.6	3.2	1.4		8.9	1026.4	+ 86.3
14 ไชยา	Chaiya	11.5	9.2	3.5	5.2	17.2	5.3		51.9	744.2	- 56.3
15 เกาะสมุย	Ko Samui*			0.2		12.7	12.5		25.4	1023.3	+331.4
16 พุนพิน	Phunphin			2.6	4.6		1.8		9.0	983.2	+ 54.7
17 ท่าฉาง	Tha Chang		4.4	5.1		4.6	10.2		24.3	771.8	-512.9
18 กาญจนดิษฐ์	Kanchanadit										
19 บ้านนาสาร	Ban Na San										
20 นครศรีธรรมราช	NAKHON SI THAMMARAT*	0.4	T	0.3	4.7	T	0.4		5.8	704.7	-340.9
21 สิชล	Sichon		28.6						28.6	522.3	-415.6
22 ท่าศาลา	Tha Sala									689.2	- 20.9
23 ฉวาง	Chawang									114.6	
24 ทุ่งสง	Thung Song									1033.7	-140.7
25 ร่อนพิบูลย์	Ron Phibun									340.5	
26 ปากพนัง	Pak Phanang									478.3	
พัทลุง	PHATTHALUNG									138.2	
28 ควนขนุน	Khuan Khanun										
29 ปากพยูน	Pak Phayun										
30 เขาชัยสน	Khao Chaison			6.3					6.3	502.6	
31 สงขลา	SONGKHLA*			4.3					4.3	563.8	-305.6
32 รัตภูมิ	Rattaphum									618.1	
33 หาดใหญ่	Hat Yai					0.1			0.1	517.1	
34 สะเดา	Sadao	4.9							4.9	65.5	
35 ปัตตานี	PATTANI*	1.1	0.6						1.7	667.4	
36 หนองจิก	Nong Chik										
37 ยะหริ่ง	Yaring										
38 มายอ	Mayo	10.2							10.2	706.1	
39 โคกโพธิ์	Khok Pho										
40 ปะนาเระ	Panare										
41 ยะลา	YALA									851.3	
42 ยะหา	Yaha									271.8	
43 รามัน	Raman			6.1					6.1	983.7	
44 บันนังสตา	Bannang Satar									396.0	
45 เบตง	Betong									909.9	
46 นราธิวาส	NARATHIWAT*	0.5	0.1	T					0.6	898.5	-332.4
47 ยี่งอ	Yi-ngo									1003.4	
48 ระแงะ	Rangae										
49 ตากใบ	Tak Bai									422.3	
สุไหงโกลก	Sungai Kolok									144.2	

สถานีฝน Station	วันที่และจำนวนน้ำฝนเป็นมิลลิเมตร Date and amount of rainfall in millimeters กันยายน – ตุลาคม September – October							ฝนรวม มม. Total rainfall mm.	ฝนรวมตั้งแต่ 1 มกราคม Accumulative rainfall since 1 January	
	25	26	27	28	29	30	1		ปริมาณ มม. Amount mm.	สูงต่ำกว่าปกติ Above or below Normal
51 ระนอง RANONG	19.9	19.4	143.7	94.4	51.6	90.9	15.6	435.5	4305.3	+557.9
52 กระบุรี Kra Buri	3.4	20.6	39.4	37.9	27.4			127.8	1829.3	
53 พังงา PHANGNGA		23.8	25.4	54.8				104.0	1420.1	
54 ตะกั่วป่า Takua Pa	2.0	10.4	19.3	47.6	2.1	T		81.4	3639.5	
55 กะปง Kapong		24.7	55.9					80.6	4244.5	
56 ท้ายเหมือง Thai Muang			12.3	46.1				58.4	379.2	
57 ตะกั่วทุ่ง Takua Thung		8.7	20.7	57.5	10.7	4.6		102.2	2505.8	
58 ทับปุด Thap Put		2.2	17.3	13.8	13.5			46.8	1949.6	
59 ภูเก็ต PHUKET*	T	0.4	11.6	3.6	0.2	T		15.8	1554.4	-192.1
60 สนามบินภูเก็ต Phuket Airport*	4.7	1.6	5.9	2.4	1.0			15.6	2014.3	+ 26.5
61 กระบี่ KRABI										
62 อ่าวลึก Ao Luk		7.3	11.2	23.8				42.3	1842.7	
63 คลองท่อม Khlong Tom	0.4	2.5	16.6	4.1				23.6	1705.1	
64 ตรัง TRANG	3.6	5.8	4.4	0.4	T			14.2	1677.3	- 89.6
65 สนามบินตรัง Trang Airport*										
66 สิเกา Sikao	3.2		7.5	2.3				13.0	1711.9	
67 ย่านตาขาว Yan Ta Khao			14.8	8.9				23.7	1509.1	
68 ปะเหลียน Palian										
69 สตูล SATUN	1.7			0.9				2.6	1322.1	
70 ทุ่งหว้า Thung Wa										

สถานีฝน	Station	วันที่และจำนวนน้ำฝนเป็นมิลลิเมตร Date and amount of rainfall in millimeters							ฝนรวม มม.	ฝนรวมตั้งแต่ 1 มกราคม Accumulative rainfall since 1 January	
		กันยายน – ตุลาคม September – October									
		25	26	27	28	29	30	1	Total rainfall mm.	ปริมาณ มม. Amount mm.	สูงต่ำกว่าปกติ Above or below Normal
กรุงเทพมหานคร	**BANGKOK METROPOLIS**										
1 สถานีเครื่องรับส่งวิทยุนนทบุรี	Oversees Radio Receiving Station			13.6	22.3	15.6	2.8	2.6	56.9	826.8	
2 ว.ว. การช่างนนทบุรี	Nonthaburi Trade School				46.2				46.2	518.7	
3 พลังงานปรมาณูแห่งชาติ	Atomic Energy For Peace	2.0		25.0	9.6				36.6	656.6	
4 กองทำกับการรถวิทยุฯ	MMP. Sub Division Car Center	T		28.8					28.8	636.3	
5 วิทยาลัยครูจันทรเกษม	Chankasem College Education			31.9					31.9	576.7	
6 การไฟฟ้าฝ่ายผลิต	Electrical Supply Authority									347.1	
7 ศูนย์ฝึกการบินพลเรือน	Civil Aviation Training Center										
8 ว.ว. โยธินบูรณะ	Yothin Burana School			6.4					6.4	274.0	
9 สถานีรถไฟบางปะหรุ	Bang Bamru Railway Station										
10 ว.ว. พาณิชการสยาม	Siam Commercial School			6.5	25.3				31.8	480.6	
11 ว.ว. การประชาสัมพันธ์	Public Relation School	7.2		6.3	23.9				37.4	761.9	
12 ว.ว. สามเสนนอก	Sam Sen Nok School			6.8	15.1	22.6	6.5	2.1	53.1	244.3	
13 มหาวิทยาลัยรามคำแหง	Ra nkhamhaeng University			30.6					30.6	721.8	
14 ว.ว. ศรีอุดัย	Sri Udai School	T		14.1	21.2	24.7	17.8	5.4	83.2	1012.1	
15 ว.ว. จิตรลดา	Chitlada School	4.0		6.3	17.0				27.3	258.1	
[illegible]บางกะปี	Bangkapi Boundary										
17 เขตหนองจอก	Nong Chok Boundary			58.7	6.5	23.5			88.7	946.5	
18 กระทรวงศึกษาธิการ	Ministry of Education			4.8	14.5			1.9	21.2	494.7	
19 ว.ว. ช่างกลวิทยา	Changkol Vitthaya School			7.7	14.3				22.0	630.0	
20 ร. 1 พัน 2 รอ.	Second Infantry Battalion										
21 บ้านมนังคศิลา	Ban Manangkha Sila			9.4	12.7	24.6			46.7	709.0	
22 ว.ว. โยสิตสโมสร	Kosit Samosorn School	T		9.7	15.8	35.3			60.8	942.1	
23 ประตูน้ำปทุมวัน	Pathumvan Irr.				10.2		2.1		12.3	734.2	
24 ว.ว. เฉลิมสาสน์ศึกษา	Chaloemsart Suksa School			14.3					14.3	412.6	
25 วิทยาลัยเพาะช่าง	Poh Chang College			11.9	22.2	34.7	2.8		71.6	596.1	
26 ว.ว. มาแตร์เดอี	Mater Dei School			11.8		33.4	2.9	1.7	49.8	690.9	
27 สถานีจ่ายไฟฟ้าบางกะปี	Sup Center of Electrial Supply-Bangkapi			13.3	8.5			1.5	23.3	669.4	
28 วิทยาลัยพาณิชการธนบุรี	Thonburi Commercial College			13.0	14.7	29.0	1.2	4.3	62.2	867.6	
29 วิทยาลัยครูบ้านสมเด็จ	Bansomdet Teacher College			12.9	12.4	25.3	1.4	2.1	54.1	519.6	
30 เขตคลองสาน	Khlong San Boundary										
31 ว.ว. เตรียมทหาร	Armed Force Academy Preparatory-School			18.7	14.7	25.5	3.8		62.7	770.9	
32 ว.ว. กรุงเทพคริสเตียน	Bangkok Christian College			12.2		29.2	3.4	0.7	45.5	943.2	
33 ว.ว. ศรีวิกรม์	Srivikorn School			5.1	7.1				12.2	188.3	
34 ประตูน้ำพระโขนง	Prakhanong Irr.				17.0	40.0			57.0	693.8	
35 ว.ว. สมชิตศึกษา	Somchit Suksa School										
36 ว.ว. ยานนาวาวิทยาคม	Yannawa Vitthayakhom School				13.9	28.5	3.4	1.1	46.9	299.8	
[illegible]ว. พระโขนง	Prakhanong School										
38 ว.ว. ช่องนนทรี	Chong Nonthri School			11.7	12.3	39.1	2.2	1.3	66.6	1096.6	

อุณหภูมิสูงสุดและต่ำสุดประจำวันที่ ๒๕ กันยายน – ๑ ตุลาคม ๒๕๒๐

Daily Max. and Min. Temperature 25 September – 1 October 1976

สถานี	Station	อุณหภูมิสูงสุด...และต่ำสุดเป็นองศา ซ. Max. and Min. Temperature in degree C.							เฉลี่ยสูงสุด...ต่ำสุด Average Max ... Min.	เฉลี่ยในสัปดาห์ Weekly Mean	ค่าปกติประจำเดือน Monthly Normal
		25	26	27	28	29	30	1			
ภาคเหนือ	**NORTHERN PART**										
1 เชียงราย	CHIANG RAI	31.0 20.7	30.3 22.5	28.2 21.2	27.8 22.8	28.7 22.4	31.1 22.7	30.7 21.2	29.7 21.9	25.8	26.6
2 แม่ฮ่องสอน	MAE HONG SON	34.0 23.8	23.7	31.6 23.0	31.0 22.7	31.0 23.8	31.5 23.0	29.8 23.2	31.5 23.2	27.3	27.3
3 เชียงใหม่	CHIANG MAI	32.1 24.2	32.2 23.6	32.7 24.5	31.0 26.3	31.4 24.9	32.0 23.9	32.0 22.8	31.9 24.2	28.1	26.9
4 น่าน	NAN	32.6 23.9	31.7 24.2	30.1 23.7	29.9 23.1	29.3 24.2	32.2 23.7	32.6 22.3	31.2 23.6	27.4	27.7
5 ท่าวังผา	Tha Wang Pha	32.8 23.6	32.3 23.3	29.6 23.7	29.5 23.0	29.6 23.1	33.4 23.8	32.7 22.7	31.4 23.2	27.3	
6 ลำปาง	LAMPANG	32.6 23.6	29.3 21.6	32.0 23.4	29.4 24.2	28.7 23.0	31.6 22.3	31.1 23.1	30.7 23.0	26.8	27.3
7 แม่สะเรียง	Mae Sariang	33.0 24.1	31.4 23.0	32.6 25.2	28.6 23.3	30.3 23.0	30.0 23.0	28.8 23.7	31.0 23.3	27.1	27.3
8 แพร่	PHRAE	32.7 24.3	31.5 23.8	31.2 24.9	28.4 23.8	28.7 23.5	32.7 23.4	33.0 23.6	31.2 23.9	27.5	27.3
9 อุตรดิตถ์	UTTARADIT	34.1 23.9	33.0 23.9	32.5 25.7	31.6 24.6	30.0 23.7	32.9 23.8	33.4 24.4	32.5 24.3	28.4	28.2
10 ตาก	TAK	32.4 22.2	33.0 23.0	34.2 24.1	27.0 22.8	24.8 22.6	26.7 22.2	27.6 23.2	29.4 22.9	26.1	27.8
11 เขื่อนภูมิพล	Bhumibol Dam	33.2 23.8	32.1 23.5	32.0 25.5	27.5 24.5	25.4 22.6	27.5 22.5	28.2 23.6	29.4 23.7	26.6	27.4
12 พิษณุโลก	PHITSANULOK	32.6 25.5	32.0 23.9	30.8 26.2	30.9 24.7	27.4 22.0	28.7 24.7	30.5 25.2	30.4 24.6	27.5	28.3
13 แม่สอด	Mae Sot	31.6 23.7	32.2 23.5	31.3 23.5	28.4 23.2	28.1 22.9	29.8 22.6	27.4 23.3	29.8 23.2	26.5	26.9
14 เพชรบูรณ์	PHETCHABUN	31.9 23.9	31.4 24.5	28.2 25.2	27.6 23.2	26.7 22.1	29.1 23.0	30.6 23.3	29.4 23.6	26.5	27.4
15 หล่มสัก	Lom Sak	33.0 23.2	30.9 23.8	27.5 25.0	27.2 22.5	25.1 22.0	22.8		28.7 23.2	26.0	
16 วิเชียรบุรี	Wichian Buri	32.8 24.6	31.1 24.1	27.0 24.7	29.0 23.3	28.2 23.3	28.3 22.7	29.9 23.4	29.5 23.7	26.6	
ภาคตะวันออกเฉียงเหนือ	**NORTHEASTERN PART**										
1 หนองคาย	NONG KHAI	32.3 23.2	29.7 25.0	28.8 23.0	29.0 22.7	30.3 23.9	32.0 24.5	33.2 24.4	30.8 23.8	27.5	27.5
2 เลย	LOEI	33.1 22.9	32.0 22.9	25.6 23.3	24.8 22.4	25.4 21.9	30.5 21.8	31.2 22.6	28.1 22.5	25.7	26.8
3 อุดรธานี	UDON THANI	32.2 23.4	29.9 25.0	25.4 22.7	28.3 23.2	29.7 24.3	31.1 25.2	31.8 24.4	29.8 24.0	26.9	27.7
4 สกลนคร	SAKON NAKHON	31.6 23.7	26.8 24.7	27.5 22.0	27.3 23.4	30.1 23.3	30.6 22.9	32.2 23.7	29.4 23.4	26.4	27.2
5 นครพนม	NAKHON PHANOM	32.1 23.0	25.7 25.0	27.2 22.0	30.3 23.3	31.4 23.2	31.0 21.2	33.3 21.5	30.1 22.7	26.4	27.0
6 มุกดาหาร	Mukdahan	30.9 23.0	25.9 25.0	26.7 22.3	28.8 23.6	30.8 23.5	30.8 22.5	32.4 24.3	29.5 23.4	26.4	27.2
7 ขอนแก่น	KHON KAEN	31.0 24.5	32.7 24.1	25.1 22.6	27.1 22.9	28.7 22.5	30.7 24.5	31.2 24.0	29.6 23.8	26.6	27.6
8 โกสุมพิสัย	Kosum Phisai	30.7 23.8	31.5 23.8	24.5 22.8	27.8 23.2	28.3 22.7	24.0		28.8 23.4	26.1	
9 ร้อยเอ็ด	ROI ET	30.4 25.4	28.5 24.9	26.1 23.4	29.0 23.5	28.7 23.5	30.4 24.6	31.4 24.4	29.4 24.2	26.8	27.6
10 ชัยภูมิ	CHAIYAPHUM	31.8 23.6	30.6 23.1	27.4 24.7	26.8 23.0	27.0 23.5	27.5 21.9	28.5 23.9	28.5 23.4	26.0	27.0
11 อุบลราชธานี	UBON RATCHATHANI	30.7 23.7	27.0 25.4	25.3 22.8	30.8 23.1	28.8 23.5	30.3 24.0	30.3 23.9	29.1 23.5	26.5	27.3
12 สุรินทร์	SURIN	30.5 25.2	30.6 23.8	29.8 22.5	29.5 23.2	28.2 24.0	30.1 22.7	28.7 23.0	29.6 23.5	26.6	27.4
13 ท่าตูม	Tha Tum	30.5 25.3	29.2 24.6	27.2 22.9	29.5 23.7	29.7 23.8	30.5 23.4	30.5 24.1	29.6 24.0	26.8	
14 นางรอง	Nang Rong	31.2 24.9	31.7 24.2	31.1 25.0	27.3 23.7	28.8 24.1	22.8	23.3	30.0 24.0	27.0	

สถานี	Station	อุณหภูมิสูงสุดและต่ำสุดเป็นองศา ซ. Max. and Min. Temperature in degree C.							เฉลี่ยสูงสุด ต่ำสุด Average Max. Min.	เฉลี่ยในสัปดาห์ Weekly Mean	ค่าปกติประจำเดือน Monthly Normal
		25	26	27	28	29	30	1			
15 นครราชสีมา	NAKHON RATCHASIMA	32.0 23.9	32.2 22.9	29.4 23.1	30.8 22.6	31.5 23.0	28.0 23.0	28.9 23.0	30.4 23.1	26.8	27.4
16 โชคชัย	Chok Chai	32.0	32.5 23.9	23.3	27.9	30.3 23.9	23.6	23.5	30.7 23.6	27.2	
ภาคกลาง	CENTRAL PART										
1 นครสวรรค์	NAKHON SAWAN	33.4 24.6	31.9 23.0	32.3 24.4	29.5 24.7	28.6 23.6	26.6 23.4	30.3 23.2	30.4 23.8	27.1	28.3
2 ลพบุรี	LOP BURI	32.0 25.1	31.2 23.7	31.5 25.9	29.0 24.0	30.7 24.5	27.0 24.9	30.0 24.5	30.2 24.7	27.5	27.8
3 สุพรรณบุรี	SUPHAN BURI	32.3 23.5	32.0 25.9	33.1 25.5	29.2 23.8	30.1 24.1	30.8 24.6	30.5 24.3	31.1 24.5	27.8	28.2
4 กาญจนบุรี	KANCHANABURI	32.4 24.6	33.2 25.2	33.5 25.3	31.0 24.2	31.2 24.7	30.9 22.8	29.2 23.7	31.6 24.4	28.0	28.1
5 ทองผาภูมิ	Thong Pha Phum	33.4 23.1	32.1 22.9	32.8 23.4	30.3 23.4	29.2 23.8	29.3 24.0	27.2 23.6	30.6 23.5	27.1	
6 สนามบินดอนเมือง	Don Muang Airport	33.0 28.0	33.7 27.8	35.0 27.8	33.0 26.2	32.0 26.2	32.2 26.2	31.3 26.0	32.9 26.9	29.9	28.3
7 กรุงเทพมหานคร	BANGKOK METROPOLIS	33.0 25.6	33.3 25.6	34.0 25.7	31.1 24.5	30.2 24.4	31.3 25.0	30.5 25.0	31.9 25.1	28.5	28.1
8 ศูนย์วิจัย ฯ บางนา	Bang Na	32.5 26.6	34.0 25.8	33.8 25.3	31.5 24.5	29.2 24.0	30.8 24.5	30.8 25.0	31.8 25.1	28.5	
ภาคตะวันออก	EASTERN PART										
1 ปราจีนบุรี	PRACHIN BURI	31.5 25.2	31.5 24.7	31.0 26.0	31.0 23.7	31.3 24.0	28.6 24.0	28.0 24.6	30.4 24.6	27.5	27.9
2 กบินทร์บุรี	Kabin Buri	32.8 24.4	31.8 25.0	31.7 25.3	30.9 23.4	28.2 23.6	28.2 22.5	29.4 24.3	30.6 24.1	27.3	
3 อรัญประเทศ	Aranyaprathet	32.4 24.4	31.5 24.3	32.2 24.5	31.1 23.0	31.0 23.0	30.2 24.0	30.5 24.1	31.3 23.9	27.6	27.7
4 ชลบุรี	CHON BURI	31.8 24.4	32.8 24.5	32.4 26.4	31.1 24.1	31.4 23.8	29.7 24.8	29.9 24.1	31.2 24.6	27.9	27.9
5 เกาะสีชัง	Ko Si Chang										
6 สัตหีบ	Sattahip	31.2	31.2 25.5	31.0 26.8	31.0 26.7	31.1 26.1	29.7 26.4	29.8 25.3	30.7 26.1	28.4	28.7
7 ระยอง	RAYONG										
8 จันทบุรี	CHANTHABURI	31.5 24.0	31.5 24.1	29.7 25.3	30.9 23.8	30.0 25.4	28.0 24.1	27.8 23.8	29.8 24.4	27.1	27.1
9 คลองใหญ่	Khlong Yai	30.8 22.3	30.1 22.6	30.7 24.2	29.0 21.5	30.6 24.1	28.0 24.6	29.1 23.5	29.8 23.3	26.5	26.6
ภาคใต้	SOUTHERN PART										
1 หัวหิน	Hua Hin	31.2 24.4	31.8 24.4	33.6 24.3	33.4 25.2	31.8 25.0	29.9 24.2	27.1 24.0	31.3 24.5	27.9	27.9
2 ประจวบคีรีขันธ์	PRACHUAP KHIRI KHAN	31.2 23.3	32.5 24.5	31.5 25.9	30.7 25.0	30.4 24.1	27.0 24.4	26.4 25.3	30.0 24.4	27.2	28.0
3 ชุมพร	CHUMPHON	32.0 23.6	31.6 23.9	28.6 23.9	26.3 23.4	28.3 23.8	27.2 23.4	27.0 23.6	28.7 23.7	26.2	27.2
4 สุราษฎร์ธานี	SURAT THANI	33.0 23.2	32.0 24.0	29.5 23.7	29.7 23.4	32.0 23.2	30.2 23.7	31.3 23.8	31.1 23.5	27.3	27.6
5 เกาะสมุย	Ko Samui	32.8 24.9	31.1 25.8	30.2 26.1	30.0 26.4	32.3 25.2	27.8 24.7	31.3 25.0	30.8 25.4	28.1	
6 นครศรีธรรมราช	NAKHON SI THAMMARAT	31.4 23.1	32.4 25.0	32.9 23.8	31.9 25.4	33.0 24.1	31.7 26.5	33.5 26.1	32.4 24.9	28.7	27.8
7 สงขลา	SONGKHLA	31.1 24.1	32.0 24.5	32.7 24.7	33.6 25.4	33.6 25.1	33.6 24.7	33.6 24.7	32.9 24.7	28.8	28.1
8 ปัตตานี	PATTANI	32.0 22.0	32.5 22.4	33.0 22.5	33.0 23.1	33.4 23.4	32.0 22.0	33.3 22.5	32.7 22.6	27.7	27.8
9 นราธิวาส	NARATHIWAT	31.0 22.5	31.9 23.0	33.6 22.5	34.9 24.5	34.8 24.5	34.5 23.8	34.0 23.8	33.5 23.5	28.5	27.3
10 ระนอง	RANONG	31.0 23.0	31.0 23.8	27.4 23.3	26.2 22.9	29.0 23.1	27.1 22.9	28.4 22.7	28.7 23.1	25.9	26.2
11 ภูเก็ต	PHUKET	32.4 23.5	31.7 25.0	29.4 25.6	30.6 25.2	31.4 26.5	30.7 26.6	31.2 26.7	31.1 25.6	28.3	27.1
12 สนามบินภูเก็ต	Phuket Airport	29.6 23.8	31.0 23.6	30.6 26.8	30.0 26.0	30.7 25.5	30.0 26.5	29.7 26.3	30.2 25.5	27.9	26.9
13 สนามบินตรัง	Trang Airport	31.8 25.0	31.5 23.5	31.1 24.2	31.4 23.5	32.0 24.9	31.7 24.6	31.8 24.2	31.6 24.0	27.8	27.0

แก้ไขเพิ่มเติมรายงานจำนวนน้ำฝนเนื่องจากได้รับรายงานภายหลัง สำหรับรายงานอากาศประจำสัปดาห์ ฉบับที่ 38 /1978

Corrections for late rainfall data reports in weekly weather report No. 38/1978

สถานีฝน	Station	วันที่และจำนวนน้ำฝนเป็นมิลลิเมตร Date and amount of rainfall in millimeters							ฝนรวม mm.	ฝนรวมตั้งแต่ 1 มกราคม Accumulative rainfall since 1 January	
		September									
		18	19	20	21	22	23	24	Total rainfall mm.	ปริมาณ mm. Amount mm.	สูงเหนือหรือต่ำกว่าปกติ Above or below Normal
ภาคเหนือ	NORTHERN PART										
2 แม่สาย	Mae Sai						4.0	T	71.3	1759.5	+366.9
8 เชียงคำ	Chiang Kham				6.1		9.8		48.2	1116.9	- 65.9
11 แม่ใจ	Mae Chai							40.2	73.5	1204.4	+115.4
12 พะเยา	Phayao					17.1	22.8	3.5	65.7	930.4	+106.4
32 ฮอด	Hot							46.0	136.3	741.2	
35 ลี	Li							11.1	115.5	935.1	+ 14.7
37 งาว	Ngao							16.2	58.5	1152.7	+ 99.7
67 สวรรคโลก	Sawankhalok							40.7	181.7	1172.2	+368.1
87 ชนแดน	Chon Daen							13.5	148.5	1387.7	+330.4
ภาคตะวันออกเฉียงเหนือ											
3 ท่าลี่	Tha Li							37.5	147.8	724.4	- 59.8
4 ด่านซ้าย	Dan Sai							59.3	123.6	1264.0	+331.5
8 ท่าบ่อ	Tha Bo					2.5	8.8	5.7	45.4	710.3	
97 เขื่องใน	Khuang Nai			108.5					124.9	1597.8	
ภาคกลาง	CENTRAL PART										
3 จุมแสง	Chumsaeng				63.7			42.7	113.8	1064.4	+ 47.3
14 หนองขาหย่าง	Nong Khayang					37.8			81.2	1429.0	+534.7
16 มโนรมย์	Manorom							57.2	102.5	1074.5	+161.9
17 วัดสิงห์	Wat Sing				47.9			21.1	113.6	1133.1	+167.7
21 บางระจัน	Bang Rachan				44.4			8.7	82.1	976.9	- 16.1
35 อู่ทอง	U Thong							42.4	131.5	744.9	- 7.3
36 บางปลาม้า	Bang Pla Ma							24.5	39.0	828.2	-165.8
55 บางปะอิน	Bang Pa-in				54.3			10.1	78.8	779.8	-218.7
83 นครชัยศรี	Nakhon Chaisi							20.5	128.0	893.6	+143.6
94 สมุทรปราการ	SAMUT PRAKAN							50.8	153.1	1291.9	+259.5
ภาคตะวันออก	EASTERN PART										
2 บ้านนา	Ban Na							15.3	54.5	1341.6	-299.9
13 ฉะเชิงเทรา	CHACHOENGSAO					1.5	0.5	4.5	58.0	980.2	- 35.5
19 ศรีราชา	Si Racha							8.1	145.7	1224.8	+392.0
ภาคใต้	SOUTHERN PART										
24 ทุ่งสง	Thung Song							68.3	93.7	1033.7	- 83.0
38 มายอ	Mayo					19.0	10.8	60.4	115.0	695.9	
41 ยะลา	YALA						65.6	21.6	91.5	851.3	
43 รามัน	Raman							22.6	168.5	977.6	
45 เบตง	Betong							29.1	46.7	909.9	
53 พังงา	PHANGNGA							19.4	27.7	1316.1	
66 สิเกา	Sikao							26.2	34.1	1698.9	

REMARKS

1. **Meteorological Department's Station** (with * mark). Rainfall observation is performed daily at 07.00 a.m. by the Meteorological Department's personnel. Therefore the daily amount of rainfall in this publication means the total amount of rainfall in 24 hr. period from 07.00 a.m. of the recorded date to 07.00 a.m. of the following day.

2. **Voluntary Rainfall Station** (without * mark) located at District and Province. Rainfall observation is performed daily at 09.00 a.m. by the voluntary observer. The daily amount of rainfall means the total amount of rainfall in 24 hr. period from 09.00 a.m. of the recorded date to 09.00 a.m. of the following day.

3. **Rainfall and Temperature Data.** The daily rainfall and temperature observations are submitted to the Meteorological Department soon after the measurement by the following means :—

   — By radio or telegraph from the Meteorological Department's stations.

   — By telegraph from voluntary rainfall stations

   Those daily reports generally arrive at the Meteorological Department from about 07.00 a.m. to 07.00 p.m.

4. **Rainfall Intensity in 1 day** (24 hours)

Light Rainfall	amounts	0.1 — 10.0	millimetres
Moderate Rainfall	,,	10.1 — 35.0	,,
Heavy Rainfall	,,	35.1 — 90.0	,,
Very Heavy Rainfall	,,	90.1	millimetres and above
Blank	represents	No rainfall or observation of rainfall does not arrive in time for publication.	
T	,,	Trace or light rainfall with amount less than 0.1 millimetres.	

Various Data in this publication are published hurriedly to service the user. Therefore the user should be cautious in using them. If there is any doubts please inquired the Meteorological Statistics Subdivision of the Climatology Division for further informations by dialing the number 3916054 and 3910178.

Meteorological Department
Bangkok Metropolis

Climatology Division.

● กำหนดออก สัปดาห์ละ 1 ฉบับ ปีละ 52 ฉบับ

● ค่าบำรุง ฉบับละ 5 บาท ปีละ 150 บาท

● การบอกรับ ติดต่อที่กองภูมิอากาศ กรมอุตุนิยมวิทยา

โทร. 3916054

พิมพ์ที่โรงพิมพ์กรมอุตุนิยมวิทยา กระทรวงคมนาคม กรุงเทพมหานคร

นายสมิทธ ธรรมสโรช ผู้พิมพ์ผู้โฆษณา 2521

M06.1/593
T364we

กรมอุตุนิยมวิทยา กระทรวงคมนาคม

รายงานอากาศประจำสัปดาห์ ระหว่างวันที่ ๒ — ๘ ตุลาคม ๒๕๒๑

และ

การคาดหมายลักษณะอากาศ ระหว่างวันที่ ๙ — ๑๕ ตุลาคม ๒๕๒๑

ฉบับที่ ๔๐/๒๕๒๑

น.อ. ดร. ชัจิต บัวจิตติ ร.น

อธิบดีกรมอุตุนิยมวิทยา

METEOROLOGICAL DEPARTMENT

MINISTRY OF COMMUNICATIONS

BANGKOK, THAILAND

WEEKLY WEATHER REPORT

DURING THE PERIOD 2 — 8 OCTOBER 1978

AND

WEATHER OUTLOOK

DURING 9 — 15 OCTOBER 1978

No 40/1978

Capt. Kajit Buajitti R.T.N.

Director — General

CENTRAL LIBRARY
OCT 31 1978
N.O.A.A.
Dept. of Commerce

หมายเหตุ

1. **สถานีของกรมอุตุนิยมวิทยา** (มีเครื่องหมาย *) ทำการตรวจวัดจำนวนฝน ตกเวลา 07.00 น. ทุกวัน โดยเจ้าหน้าที่ของกรมอุตุนิยมวิทยา ดังนั้น จำนวนฝนรายวันในรายงานเล่มนี้ หมายถึงปริมาณฝนรวมในช่วงเวลา 24 ชั่วโมง ตั้งแต่เวลา 07.00 น. ของวันที่แจ้งไว้ในรายงาน จนถึงเวลา 07.00 น. ของวันรุ่งขึ้น

2. **สถานีฝนอำเภอและจังหวัด** (ไม่มีเครื่องหมาย *) ทำการ ตรวจวัด จำนวนฝนตกเวลา 09.00 น. ทุกวัน โดยเจ้าหน้าที่ ที่อยู่ในอำเภอหรือจังหวัดที่ได้รับแต่งตั้งจากกรมอุตุนิยมวิทยา ดังนั้น จำนวนฝนรายวัน หมายถึงปริมาณฝนรวมในช่วงเวลา 24 ชั่วโมง ตั้งแต่เวลา 09.00 น. ของวันที่แจ้งไว้ในรายงานจนถึงเวลา 09.00 น. ของวันรุ่งขึ้น

3. **ข้อมูลฝนและอุณหภูมิ ที่พิมพ์ในรายงานเล่มนี้** เป็นข้อมูลที่เจ้าหน้าที่ผู้ทำการตรวจรายงานมายังกรมอุตุนิยมวิทยา ทุกวันภายหลังการตรวจ

   — สถานีของกรมอุตุนิยมวิทยา รายงานทางวิทยุโทรพิพท์หรือโทรเลข

   — สถานีฝนอำเภอและจังหวัด รายงานทางโทรเลข

   รายงานดังกล่าวนี้ กรมอุตุนิยมวิทยา จะได้รับ ตั้งแต่เวลาประมาณ 07.00 น. ถึงเวลา 10.00 น.

4. **เกณฑ์ฝนใน 1 วัน** (24 ชั่วโมง)

ฝนเล็กน้อย	จำนวนตั้งแต่	0.1 — 10.0 มิลลิเมตร
ฝนปานกลาง	"	10.1 — 35.0 "
ฝนหนัก	"	35.1 — 90.0 "
ฝนตกหนักมาก	"	90.1 มิลลิเมตร ขึ้นไป
ช่องว่าง	หมายความว่า	ไม่มีฝนตกหรือยังไม่ได้รับรายงาน
T	"	ฝนตกน้อยไม่ถึง 0.1 มิลลิเมตร

ข้อมูลต่าง ๆ เหล่านี้ได้ดำเนินการจัดพิมพ์โดยรีบด่วน เพื่อสนองความต้องการแก่ผู้ใช้ จึงยังไม่ได้ทำการตรวจสอบ ฉะนั้น ผู้ใช้จึงควรพิจารณาข้อมูลก่อนที่จะนำไปใช้ หากมีข้อสงสัยประการใด โปรดติดต่อสอบถามเจ้าหน้าที่ งานสถิติอุตุนิยมวิทยา กองภูมิอากาศ โทรศัพท์ 3916064 และ 3910178

กองภูมิอากาศ กรมอุตุนิยมวิทยา

กรุงเทพมหานคร

การคาดหมายลักษณะอากาศใน ๗ วันข้างหน้า

ตั้งแต่วันที่ ๙ – ๑๕ ตุลาคม ๒๕๒๐

ลักษณะทั่วไป

ร่องความกดอากาศต่ำจะพาดผ่านภาคตะวันออกและก้นอ่าวไทย

ภาคเหนือ	จะมีฝนเป็นแห่ง ๆ ส่วนมากทางด้านตะวันตกของภาค
ภาคตะวันออกเฉียงเหนือ	ท้องฟ้าโปร่งเป็นส่วนมาก
ภาคกลาง	จะมีฝนบางแห่งในตอนเย็นหรือค่ำ
ภาคตะวันออกรวมทั้งชายฝั่ง	จะมีฝนหรือฝนฟ้าคะนองกระจายในระยะครึ่งแรกของสัปดาห์
ภาคใต้ฝั่งตะวันออก	จะมีฝนหรือฝนฟ้าคะนองกระจายส่วนมากทางตอนบนของภาค
ภาคใต้ฝั่งตะวันตก	จะมีฝนเป็นแห่ง ๆ
กรุงเทพมหานคร	จะมีฝนบางแห่งในตอนเย็นหรือค่ำ

กรมอุตุนิยมวิทยา

๙ ต.ค. ๒๐

Weather outlook for the period 9 - 15 October 1978

General Situation

Low pressure trough will lie across Eastern Part and the head Gulf of Thailand.

Northern Part:	Widely scattered showers or thundershowers mainly in the western portion of the part.
Northeastern Part:	Mainly fair.
Central Part:	Isolated showers in the late afternoon or evening.
Eastern Part and Coastal Area:	Scattered showers or thundershowers in the first half of the week.
Southern Thailand East Coast:	Scattered showers or thundershowers mainly in the upper portion of the part.
Southern Thailand West Coast:	Widely scattered showers.
Bangkok Metropolis:	Isolated showers in the late afternoon evening.

Meteorological Department

9 October 1978

สรุปลักษณะอากาศทั่วไปในรอบสัปดาห์
ตั้งแต่วันที่ ๒ – ๘ ตุลาคม ๒๕๒๑

๑. ร่องความกดอากาศต่ำได้พาดผ่านภาคเหนือและภาคตะวันออกเฉียงเหนือในระยะครึ่งแรกของสัปดาห์ ต่อจากนั้นได้เลื่อนลงมาพาดผ่านภาคกลางและภาคตะวันออก ทั้งนี้เนื่องจากบริเวณความกดอากาศสูงจากประเทศจีนได้มีกำลังแรงขึ้นและแผ่ลงมาปกคลุมประเทศไทยตอนบน ลักษณะเช่นนี้ทำให้มีฝนฟ้าคะนองกระจายทั่วประเทศ ตลอดสัปดาห์ ไทยมีฝนตกหนักถึงหนักมากบางแห่ง และฝนได้ตกลงอย่างชุกในภาคตะวันออกเฉียงเหนือตอนสุดสัปดาห์

๒. รายงานอุณหภูมิสูงสุดในภาคต่าง ๆ ของประเทศไทยมีดังนี้.–

ภาคเหนือ	๓๕.๑ °ซ.ที่ อ.เมือง	จ.อุตรดิตถ์	เมื่อวันที่	๗ ก.ค.
ภาคตะวันออกเฉียงเหนือ	๓๔.๒ °ซ.ที่ อ.เมือง	จ.หนองคาย	"	๓ ก.ค.
ภาคกลาง	๓๔.๒ °ซ.ที่ สนามบินดอนเมือง	จ.กรุงเทพมหานคร	"	๔ ก.ค.
ภาคตะวันออก	๓๔.๖ °ซ.ที่ อ.อรัญประเทศ	จ.ปราจีนบุรี	"	๘ ก.ค.
ภาคใต้	๓๕.๐ °ซ.ที่ อ.เมือง	จ.นครศรีธรรมราช	"	๓ ก.ค.

๓. รายงานฝนสูงสุดในภาคต่าง ๆ ของประเทศไทยมีดังนี้.–

ภาคเหนือ	๔๗.๖ มม.ที่ อ.ท่าปลา	จ.อุตรดิตถ์	เมื่อวันที่	๕ ก.ค.
ภาคตะวันออกเฉียงเหนือ	๔๐.๒ มม.ที่ อ.มหารชนะชัย	จ.อุบลราชธานี	"	๔ ก.ค.
ภาคกลาง	๑๐๐.๔ มม.ที่ อ.เมือง	จ.สุพรรณบุรี	"	๕ ก.ค.
ภาคตะวันออก	๔๓.๔ มม.ที่ อ.ท่าใหม่	จ.จันทบุรี	"	๕ ก.ค.
ภาคใต้	๔๖.๐ มม.ที่ อ.เมือง	จ.ประจวบคีรีขันธ์	"	๔ ก.ค.

กรมอุตุนิยมวิทยา

๙ ก.ค. ๒๑

Weekly Weather Summary

Period 2 - 8 October 1978

1. Low pressure trough lied across Northern and Northeastern Thailand during the first half of the week. Then it moved southward to Central and Eastern parts due to the intensification of the high pressure area in China which extended its wedge to cover Upper Thailand. Consequently scattered thundershowers experienced over the Country with isolated heavy to very heavy falls throughout most of the week. The rainfall in Northeastern part markedly decreased at the end of the week.

2. Hight temperature in various parts of Thailand were as follows:-

Northern Part	35.1 °C. at Amphoe Muang	Uttaradit	on 7	Oct.
Northeastern Part	34.2 °C. at Amphoe Muang	Nong Khai	" 3	Oct.
Central Part	34.2 °C. at Don Muang Airport	Bangkok	" 4	Oct.
Eastern Part	34.6 °C. at Aranyaprathet	Pracin Buri	" 8	Oct.
Southern Part	35.0 °C. at Amphoe Muang	Nakhon Si Thammarat	3	Oct.

3. Heaviest rainfall in various parts of Thailand were as follows:-

Northern Part	97.6 mm.at Tha Pla	Uttaradit	on 5 Oct.
Northeastern Part	91.2 mm.at Maha Chana Chai	Ubon Ratchathani	" 4 Oct.
Central Part	100.5 mm.at Amphoe Muang	Suphan Buri	" 5 Oct.
Eastern Part	83.4 mm.at Tha Mai	Chanthaburi	" 5 Oct.
Southern Part	86.0 mm.at Amphoe Muang	Prachuap Khiri Khan	8 Oct.

Meteorological Department

9 October 1978

ข่าวอากาศเพื่อการเกษตรประจำสัปดาห์

ตั้งแต่วันที่ 9 – 15 ตุลาคม คาดว่าภาคเหนือและภาคตะวันออกเฉียงเหนือฝนเริ่มลดลง กลุ่มฝนส่วนใหญ่จะเลื่อนลงมาตกอยู่ทางตอนล่างของภาคกลาง ภาคตะวันออก และด้านอ่าวไทย โดยจะมีฝนตกหนักแถบจังหวัดจันทบุรี ตราด ประจวบคีรีขันธ์ และชุมพร สำหรับภาคใต้ตอนบนตั้งแต่จังหวัดชุมพรขึ้นมาจะมีฝนดีกว่าทางตอนล่าง

ข้อควรทราบ : ฤดูฝนที่ผ่านมาไร่นาในภาคตะวันออกเฉียงเหนือ ภาคเหนือ และภาคกลาง ถูกน้ำท่วม พื้นดินสูญเสียความอุดมสมบูรณ์เฉพาะอย่างยิ่งธาตุไนโตรเจน ดังนั้นเกษตรกรในภาคดังกล่าวควรบำรุงดินด้วยการปลูกพืชตระกูลถั่ว เช่นถั่วเขียวผิวดำ หรือชาวบ้านเรียกว่า " ถั่วแขก " ถั่วเขียวชนิดนี้ปลูกง่าย ทนแล้ง แมลงรบกวนน้อย ให้ผลผลิตสูงกว่าถั่วเขียวธรรมดาประมาณ 2 เท่า ฝักแก่ไม่แตกง่าย สามารถเก็บเกี่ยวได้พร้อมกันทั้งต้น เมื่อฝักแก่และเริ่มแห้งใช้เคียวเกี่ยวทั้งต้นเหมือนเกี่ยวข้าว ควรปลูกหลังจากเก็บเกี่ยวปอ ข้าวโพด ถั่วเหลือง หรือข้าว เสร็จแล้ว ถั่วเขียวผิวดำนี้มีอายุเก็บเกี่ยวประมาณ 90 วัน เมื่อเก็บเกี่ยวผลผลิตแล้วควรนำใบ ฝัก และต้นถั่วไปใส่ในไร่นาแล้วไถกลบ จะช่วยให้ดินมีความอุดมสมบูรณ์ ทั้งนี้เพราะพืชตระกูลถั่วมีแบคทีเรีย ซึ่งเรียกว่า " ไรโซเบี้ยม " อาศัยอยู่ที่รากและทำให้เกิดปม แบคทีเรียนี้จะดึงไนโตรเจนจากอากาศมาสร้างเป็นส่วนประกอบประเภทโปรตีนสำหรับตัวเอง เมื่อมันตายจะสลายให้ไนโตรเจนแก่ต้นถั่ว.

กรมอุตุนิยมวิทยา

9 ตุลาคม 2521

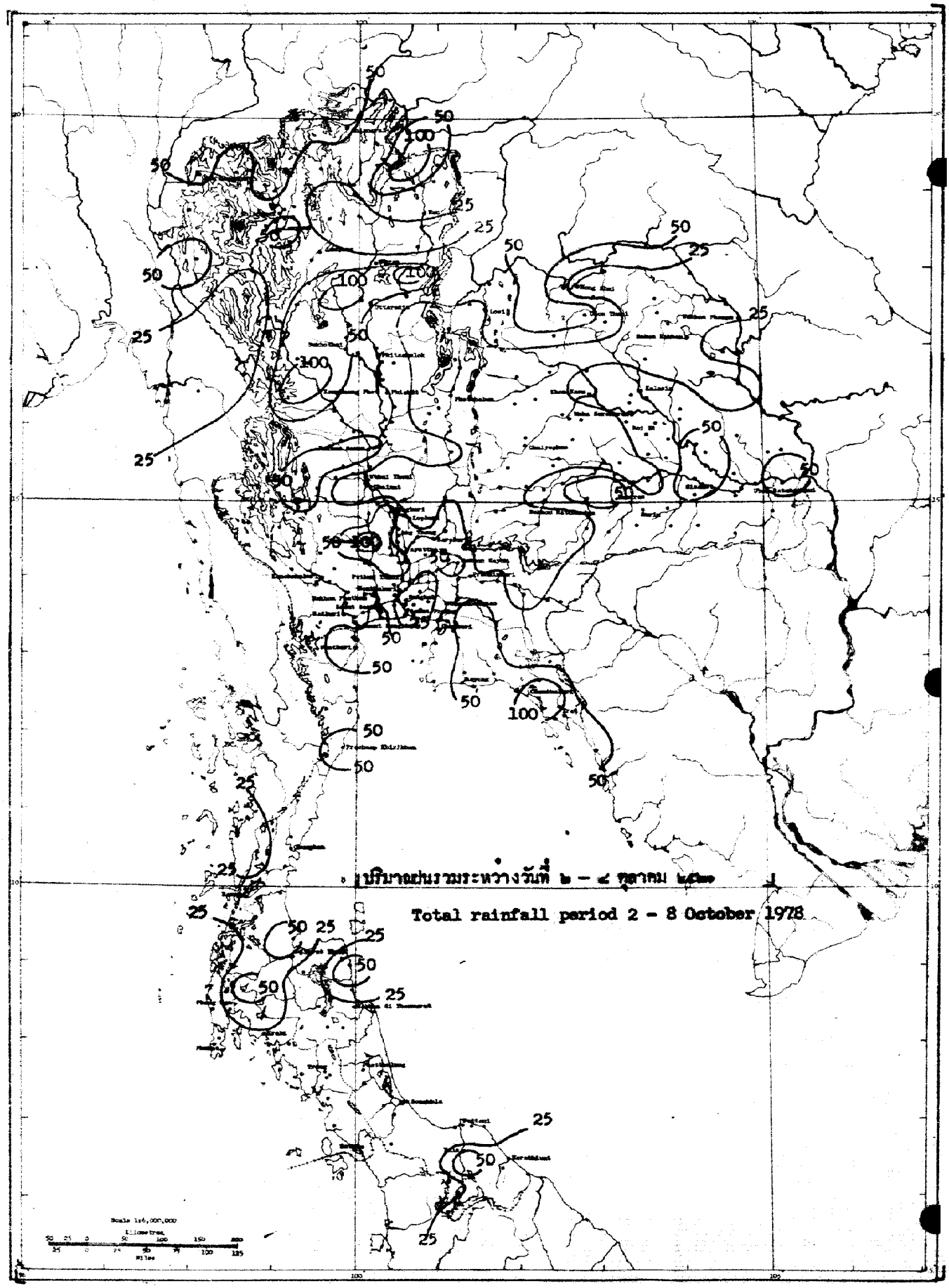
ปริมาณฝนรวมระหว่างวันที่ ๒ – ๘ ตุลาคม ๒๕๒๑
Total rainfall period 2 – 8 October 1978

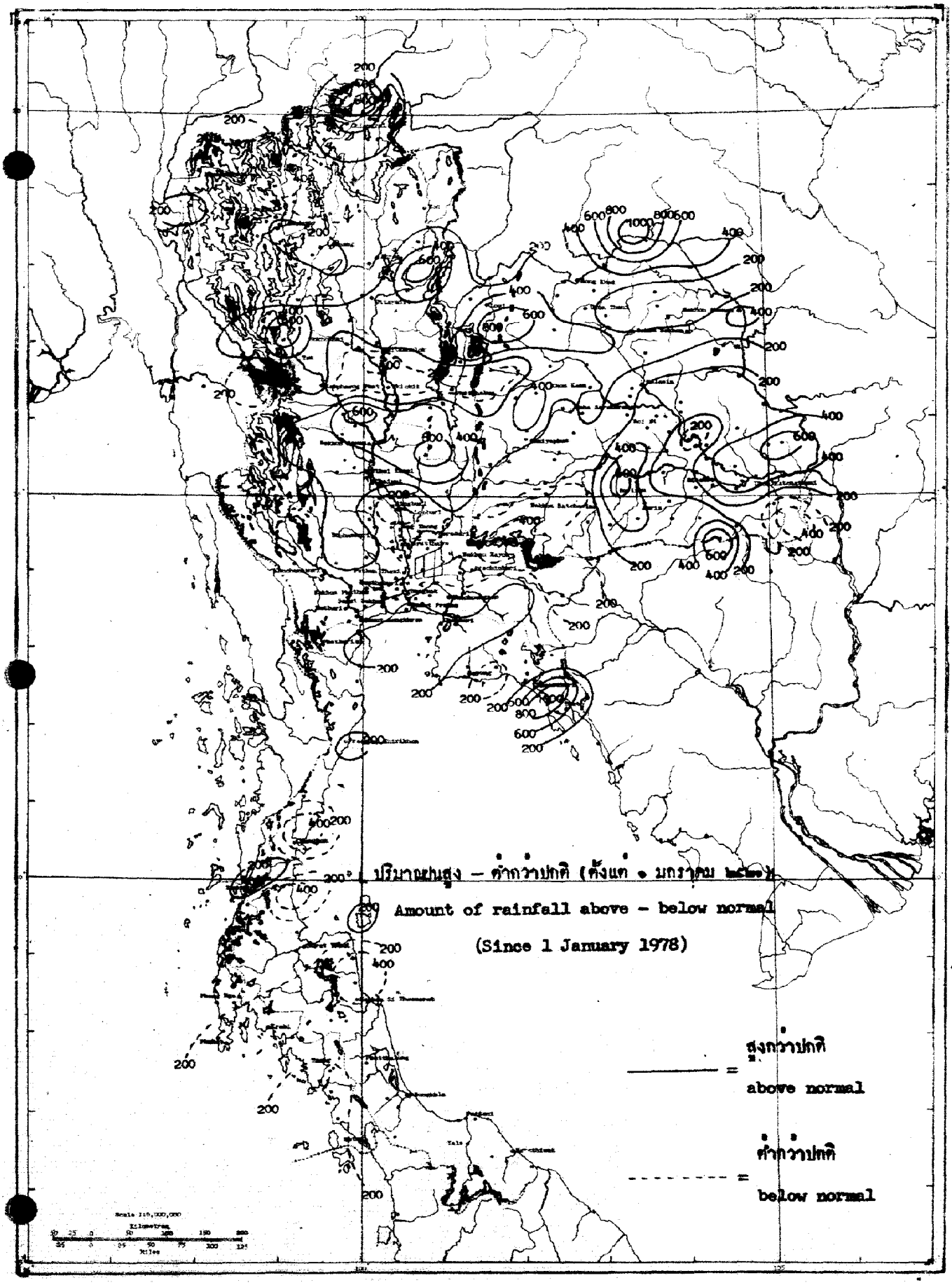
ปริมาณฝนสูง – ต่ำกว่าปกติ (ตั้งแต่ 1 มกราคม 2521)
Amount of rainfall above – below normal
(Since 1 January 1978)
สูงกว่าปกติ
above normal
ต่ำกว่าปกติ
below normal

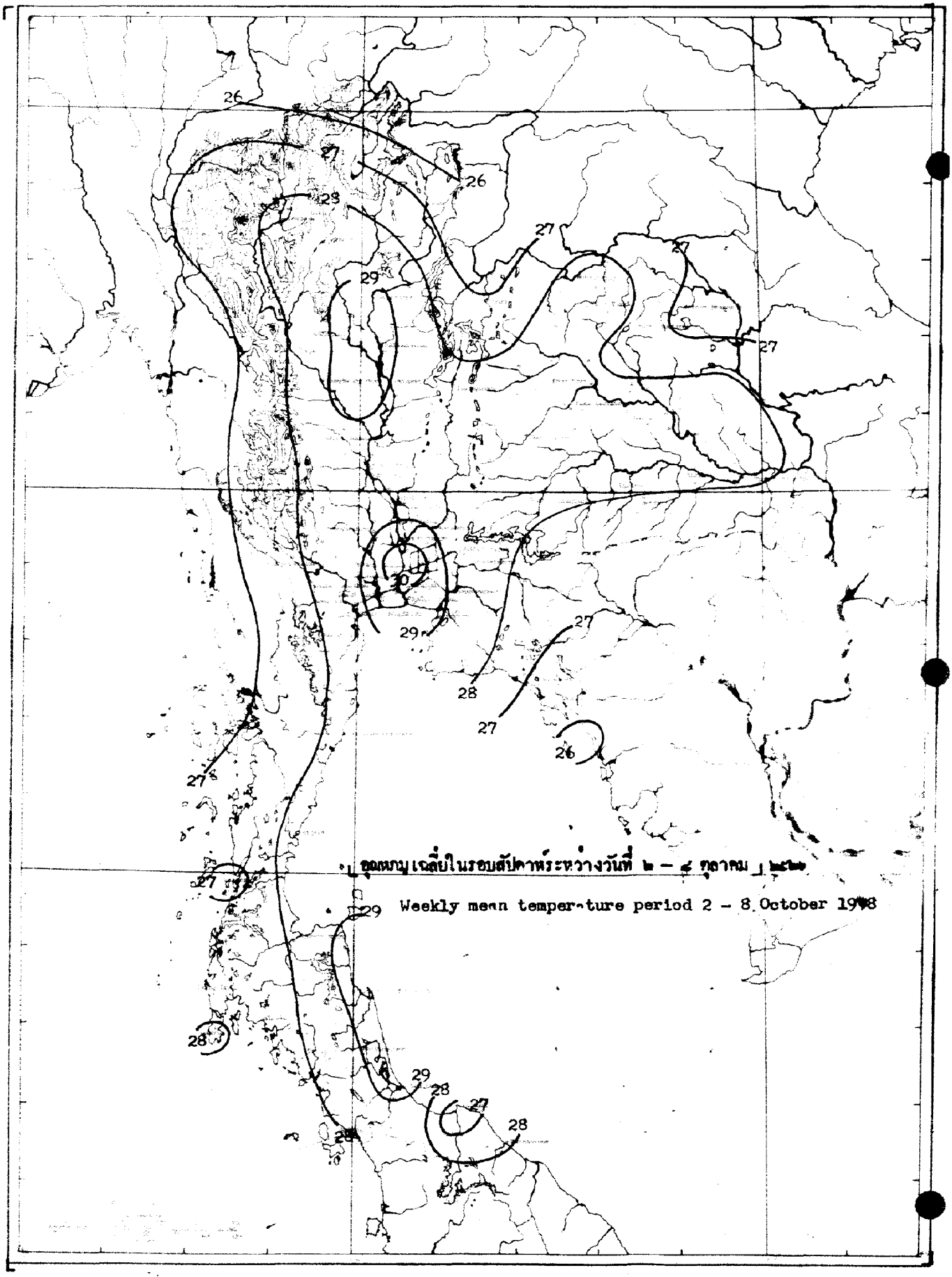

อุณหภูมิเฉลี่ยในรอบสัปดาห์ระหว่างวันที่ ๒ – ๘ ตุลาคม ๒๕๖๑

Weekly mean temperature period 2 – 8 October 1918

สถานีฝน	Station	วันที่และจำนวนน้ำฝนเป็นมิลลิเมตร Date and amount of rainfall in millimeters							ฝนรวม มม. Total rainfall mm.	ฝนรวมตั้งแต่ 1 มกราคม Accumulative rainfall since 1 January	
		ตุลาคม October								ปริมาณ มม. Amount mm.	สูงต่ำกว่าปกติ Above or below Normal
		2	3	4	5	6	7	8			
ภาคเหนือ	**NORTHERN PART**										
1 เชียงราย	CHIANG RAI*	T		42.1	12.5	5.5		8.3	68.4	2143.5	+514.0
2 แม่สาย	Mae Sai			45.2	31.2	5.5			81.9	1842.4	+397.3
3 เชียงแสน	Chiang Saen									2054.6	+636.2
4 เชียงของ	Chiang Khong				22.7				22.7	1675.4	+221.3
5 แม่จัน	Mae Chan									1613.9	
6 แม่สรวย	Mae Suai		3.7	25.1	4.4				33.2	1133.0	- 41.6
7 เทิง	Thoeng			23.0	2.5				25.5	1536.6	+ 55.3
8 เชียงคำ	Chiang Kham			18.4					18.4	1139.3	- 98.3
9 เวียงป่าเป้า	Wiang Pa Pao									795.0	-217.3
10 พาน	Phan			20.9	26.8				47.7	1540.2	+333.4
11 แม่ใจ	Mae Chai			9.3	4.0				13.3	1227.8	+ 31.7
12 พะเยา	Phayao				5.6				5.6	944.7	+ 53.0
13 จุน	Chun										
14 แม่ฮ่องสอน	MAE HONG SON*		30.5	0.7	22.8	0.3	T		54.3	1131.9	-140.0
15 ปาย	Pai		16.8	9.3	11.0				37.1	948.0	-263.6
16 ขุนยวม	Khun Yuam		12.7	10.0	13.8		2.2		38.7	1406.5	+261.7
17 แม่ลาน้อย	Mae La Noi		12.4		9.5	1.8			23.7	923.3	
18 แม่สะเรียง	Mae Sariang*	4.1	6.6	11.8	29.4		11.3		63.2	1199.0	+ 73.5
19 เชียงใหม่	CHIANG MAI*	T	35.3		6.3				41.6	1304.8	+180.5
20 ฝาง	Fang			36.6	43.8	0.7			81.1	1200.9	+128.4
21 แม่อาย	Mae Ai										
22 เชียงดาว	Chiang Dao									871.5	-365.7
23 แม่แตง	Mae Taeng		45.9	6.8	4.1	0.1			56.9	1102.0	+ 36.4
24 แม่ริม	Mae Rim		14.4	12.1	2.4				28.9	580.9	-422.4
25 สันทราย	San Sai		48.3						48.3	1061.0	- 15.4
26 ดอยสะเก็ด	Doi Saket	4.6	26.3	1.4	8.8				41.1	1067.8	+ 6.1
27 สันกำแพง	San Kamphaeng				9.4				9.4	417.7	-389.2
28 หางดง	Hang Dong	5.2	29.2		51.4				85.8	1381.9	+385.0
29 สารภี	Saraphi		30.0		40.2				70.2	1062.6	
30 สันป่าตอง	San Pa Tong				36.2				36.2	902.9	+ 16.3
31 จอมทอง	Chom Thong	4.1	6.6	2.3	7.4				20.4	1025.7	+218.8
32 ฮอด	Hot	3.2	19.4	4.6	6.6	3.3	1.3		43.4	836.3	-129.2
33 ลำพูน	LAMPHUN	5.1	57.6		13.2	0.5			76.4	1204.6	+361.4
34 ป่าซาง	Pa Sang									1071.2	-222.9
35 ลี้	Li		4.2		1.5				5.7	985.1	- 55.3
36 ลำปาง	LAMPANG*	T	3.5		1.9	T		0.4	5.8	880.9	- 76.8
37 งาว	Ngao	8.5	1.1		4.6				14.2	1166.9	+ 41.8
38 แจ้ห่ม	Chae Hom				14.7				14.7	611.9	-280.8
39 เกาะคา	Ko Kha		19.8	2.7		13.2			35.7	1321.4	+371.0
40 สบปราบ	Sop Prap		3.5		0.2	0.3			4.0	1127.2	+197.0

สถานีฝน Station	วันที่และจำนวนน้ำฝนเป็นมิลลิเมตร Date and amount of rainfall in millimetres							ฝนรวม มม. Total rainfall mm.	ฝนรวมตั้งแต่ 1 มกราคม Accumulative rainfall since 1 January	
	ตุลาคม October								ปริมาณ มม. Amount mm.	สูงต่ำกว่าปกติ Above or below Normal
	2	3	4	5	6	7	8			
41 เถิน Thoen									945.0	+ 98.2
42 แม่ริก Mae Parik										
43 แพร่ PHRAE*	T	9.0	T	17.2		T	0.4	26.6	1168.3	+154.6
44 สอง Song										
45 สูงเม่น Sung Men				36.5				36.5	637.4	-227.6
46 เด่นชัย Den Chai	33.7	27.5	T	36.2				97.4	1333.5	+213.5
47 น่าน NAN*		1.4	4.9	17.2	11.5		0.2	35.2	1136.0	- 89.0
48 ทุ่งช้าง Thung Chang			52.2					52.2	1568.3	- 7.4
49 เชียงกลาง Chiang Klang			91.8	19.8				111.6		
50 ท่าวังผา Tha Wang Pha*			3.1	17.4	1.1	2.4	3.6	27.6	1197.7	-182.0
51 ปัว Pua									1192.3	- 11.2
52 สา Sa									1026.8	- 34.4
53 นาน้อย Na. Noi										
54 อุตรดิตถ์ UTTARADIT*	4.9	2.0	13.3	67.9		0.1	0.1	88.3	1691.0	+364.8
55 ฟากท่า Fak Tha			3.8	12.5				16.3	1162.5	+ 71.1
56 น้ำปาด Nam Pat	2.0			12.2				14.2	1541.3	+406.1
57 สนามบินอุตรดิตถ์ Uttaradit Airport*										
58 ท่าปลา Tha Pla	1.4		35.1	97.6				134.1	1922.4	+778.0
59 ลับแล Laplae			23.2	91.4				114.5	1533.2	+135.9
60 ตาก TAK*	5.7		T	T				5.7	790.0	- 90.5
61 เขื่อนภูมิพล Bhumibol Dam*	T	T	0.3	0.6	T		0.6	1.5	944.5	+ 76.4
62 บ้านตาก Ban Tak									1333.1	+644.8
63 แม่ระมาด Mae Ramat										
64 แม่สอด Mae Sot*	1.8	1.0	T	0.1	7.9		0.2	11.0	1140.3	-286.3
65 สุโขทัย SUKHOTHAI									838.3	-140.0
66 ทุ่งเสลี่ยม Thung Saliam										
67 สวรรคโลก Sawankhalok			31.8	22.7				54.5	1269.1	+326.7
68 กงไกรลาศ Kong Krailat	10.0			18.2				28.2	1077.1	- 71.4
69 บ้านด่านลานหอย Ban Dan Lan Hoi										
70 พิษณุโลก PHITSANULOK*	1.0	7.8		T				8.8	1180.1	-417.0
71 นครไทย Nakhon Thai										
72 พรหมพิราม Phrom Phiram				33.3	5.7			39.0	1232.8	+380.7
73 วังทอง Wang Thong		9.6		37.6				47.2	1387.5	+130.2
74 บางกระทุ่ม Bang Krathum				4.5				4.5	1050.6	-227.9
75 กำแพงเพชร KAMPHAENG PHET	35.4		13.2	46.9	5.8			101.3	1388.3	+331.7
76 พรานกระต่าย Phan Kratai	37.0	18.8						55.8	1240.1	- 56.1
77 คลองขลุง Khlong Khlung									758.1	-383.6
78 ขาณุวรลักษบุรี Khanu Woralaksaburi		11.6	4.8	26.4				42.8	1383.6	+746.7
79 พิจิตร PHICHIT										
80 สามง่าม Sam Ngam									992.6	-130.8
81 ตะพานหิน Taphan Hin		15.4	0.4	12.3				28.1	868.0	-233.8

สถานีฝน	Station	วันที่และจำนวนน้ำฝนเป็นมิลลิเมตร Date and amount of rainfall in millimeters							ฝน... มม. Total rainfall mm.	ฝนรวมตั้งแต่ 1 มกราคม Accumulative rainfall since 1 January	
		ตุลาคม October								ปริมาณ มม. Amount mm.	สูงหรือต่ำปกติ Above or below Normal
		2	3	4	5	6	7	8			
82 บางมูลนาก	Bang Mun Nak										
83 โพทะเล	Pho Thale										
84 เพชรบูรณ์	PHETCHABUN*		T		2.3			2.7	5.0	1195.1	+ 44.5
85 หล่มเก่า	Lom Kao	9.3			6.3				15.6	1433.4	+407.5
86 หล่มสัก	Lom Sak*	0.8	T		8.2				9.0	1090.1	+161.1
87 ชนแดน	Chon Daen			2.4		17.3			19.7	1703.8	+568.3
88 หนองไผ่	Nong Phai			21.0		0.7			21.7	1455.1	+323.4
89 วิเชียรบุรี	Wichian Buri*	15.8	0.3	0.2	0.1	14.3		7.2	37.9	1702.5	+636.8
ภาคตะวันออกเฉียงเหนือ NORTHEASTERN PART											
1 เลย	LOEI*	4.9		13.6	10.2	2.7			22.4	1667.9	+533.5
2 เชียงคาน	Chiang Khan	29.5			9.5				39.0	1382.5	+184.4
3 ท่าลี่	Tha Li				33.3				33.3	963.5	+ 82.3
4 ด่านซ้าย	Dan Sai									1303.8	+209.9
5 วังสะพุง	Wang Saphung	1.2			32.0				33.2	1884.8	+878.2
6 หนองคาย	NONG KHAI			T	10.1		0.1		10.2	1798.0	+ 52.7
7 ศรีเชียงใหม่	Si Chiang Mai			56.8	5.7				62.5	1974.1	+326.0
8 ท่าบ่อ	Tha Bo									777.0	
9 โพนพิสัย	Phon Phisai									1746.2	- 29.2
10 บึงกาฬ	Bung Kan		62.2						62.2	3527.4	+1104.8
11 เซกา	Seka		4.4	15.6			5.2		25.2	2148.6	+516.2
12 อุดรธานี	UDON THANI				57.8	0.6	1.3		59.7	1793.5	+315.7
13 เพ็ญ	Phen									1496.6	+216.5
14 กุมภวาปี	Kumphawapi	5.2			1.6	1.8			8.6	1462.0	+419.1
15 หนองหาน	Nong Han				35.7				35.7	1412.3	+198.9
16 หนองบัวลำภู	Nong Bua Lam Phu										
17 สกลนคร	SAKON NAKHON*	4.5	1.6	0.1			2.6	T	8.8	1673.0	+248.9
18 วานรนิวาส	Wanon Niwat			22.0					22.0	1508.1	-184.2
19 สว่างแดนดิน	Sawang Daen Din				2.6				2.6	1494.8	- 69.9
20 พรรณานิคม	Phanna Nikhom						15.5		15.5	1495.4	+ 15.6
21 นครพนม	NAKHON PHANOM	0.4	1.7	T	T	2.5	0.2		4.8	2734.8	+434.9
22 บ้านแพง	Ban Phaeng			7.6		1.8			9.4	3190.6	+479.4
23 ท่าอุเทน	Tha Uthen	1.1	8.3			6.9			16.4	2411.4	+183.3
24 นาแก	Na Kae			49.3					49.3	1567.9	+103.2
25 ธาตุพนม	That Phanom					2.0			2.0	1587.9	-133.4
26 มุกดาหาร	Mukdahan*	6.7	2.6	1.4		0.2	0.2		11.1	1674.8	+228.9
27 กาฬสินธุ์	KALASIN			25.1	4.2				29.3	1339.8	- 1.7
28 ยางตลาด	Yang Talat	4.5			3.1				7.6	1402.3	+149.8
29 สหัสขันธ์	Sahatsakhan	17.2							17.2	1604.8	+300.1
30 กุฉินารายณ์	Kuchinarai	10.2							10.2	1512.4	+ 44.2
31 คมสารไมย	Kamalasai	3.4							3.4	1496.3	+255.8
32 อัคคนิคม	ROI ET*	2.7		5.7	20.3		T		28.7	1629.9	+299.6

สถานีฝน	Station	วันที่และจำนวนน้ำฝนเป็นมิลลิเมตร Date and amount of rainfall in millimeters							ฝนรวม มม. Total rainfall mm.	ฝนสะสมตั้งแต่ 1 มกราคม Accumulative rainfall since 1 January	
		ตุลาคม October								ปริมาณ มม. Amount mm.	สูงต่ำกว่าปกติ Above or below Normal
		2	3	4	5	6	7	8			
33 โพนทอง	Phon Thong			32.5					32.5	1450.5	+ 4.5
34 ธวัชบุรี	Thawatchaburi										
35 อาจสามารถ	At Samat										
36 เสลภูมิ	Selaphum										
37 จตุรพักตร์พิมาน	Chaturaphak Phiman			36.8					36.8	1555.4	+524.0
38 เกษตรวิสัย	Kaset Wisai			17.0					17.0	1312.9	- 16.1
39 สุวรรณภูมิ	Suwannaphum								0.0	1073.1	-507.8
40 มหาสารคาม	MAHA SARAKHAM								0.0	1364.7	+ 40.7
41 เชียงยืน	Chiang Yun				34.5				34.5	1300.5	+ 59.0
42 กันทรวิชัย	Kantharawichai								0.0	1197.1	+ 9.1
43 โกสุมพิสัย	Kosum Phisai*								0.0	1307.0	+127.6
44 บรบือ	Borabu								0.0	1053.9	+152.7
45 วาปีปทุม	Wapi Pathum								0.0	1324.8	+202.0
46 พยัคฆภูมิพิสัย	Phayakkhaphum Phisai				1.9				1.9	1448.3	+128.1
47 ขอนแก่น	KHON KAEN*		T	2.5	41.6				44.1	1368.3	+231.3
48 น้ำพอง	Nam Phong								0.0	989.4	- 20.6
49 ภูเวียง	Phu Wiang		16.0						16.0	1461.4	+309.2
50 ชุมแพ	Chum Phae								0.0	816.8	-203.4
51 มัญจาคีรี	Mancha Khiri				12.8				12.8	1231.7	+132.4
52 ชนบท	Chonnabot				11.0				11.0	1262.4	+150.8
53 บ้านไผ่	Ban Phai	2.2			14.7				16.9	1451.9	+321.3
54 พล	Phon				6.0				6.0	1114.0	- 94.6
55 หนองสองห้อง	Nong Song Hong				7.4				7.4	1348.3	+125.0
56 ชัยภูมิ	CHAIYAPHUM*				1.1				1.1	1567.1	+374.7
57 เกษตรสมบูรณ์	Kaset Sombun								0.0	731.1	- 96.6
58 ภูเขียว	Phu Khieo		9.7						9.7	1402.0	+436.0
59 คอนสวรรค์	Khon Sawan				17.8				17.8	1506.7	+430.2
60 จัตุรัส	Chatturat								0.0	1181.2	+146.2
61 บำเหน็จณรงค์	Bamnet Narong								0.0	1049.0	- 68.1
62 นครราชสีมา	NAKHON RATCHASIMA*	T		0.7	2.9	21.1			24.7	698.6	-365.6
63 บัวใหญ่	Bua Yai										
64 คง	Khong				1.2				1.2	996.6	+ 1.2
65 ด่านขุนทด	Dan Khun Thot					11.5			11.5	1040.9	+ 99.9
66 โนนไทย	Non Thai								0.0	1256.6	+242.1
67 โนนสูง	Non Sung				7.6				7.6	1051.1	- 70.3
68 พิมาย	Phimai									196.5	
69 สีคิ้ว	Sikhiu								0.0	1147.6	+174.2
70 สูงเนิน	Sung Noen								0.0	885.2	-163.2
71 ปักธงชัย	Pak Thong Chai					14.5			14.5	525.4	-436.2
72 โชคชัย	Chok Chai*				4.0	6.2			10.2	1017.5	+ 57.7
73 ครบุรี	Khon Buri					10.7			10.7	634.8	-278.4

สถานีฝน	Station	วันที่และจำนวนน้ำฝนเป็นมิลลิเมตร Date and amount of rainfall in millimeters							ผลรวม มม. Total rainfall mm.	สะสมตั้งแต่ 1 มกราคม Accumulative rainfall since 1 January	
		ตุลาคม October								ปริมาณ มม. Amount mm.	สูงต่ำกว่าปกติ Above or below Normal
		2	3	4	5	6	7	8			
74 บุรีรัมย์	BURI RAM									875.9	
75 พุทไธสง	Phuthaisong			4.6	6.0				10.6	1612.1	+345.8
76 สตึก	Satuk				39.3	28.9			68.2	1864.0	+625.4
77 ลำปลายมาศ	Lam Phai Mat				58.7				58.7	935.4	-285.8
78 นางรอง	Nang Rong	T		1.0	11.3	4.6			16.9	1283.7	+111.6
79 สุรินทร์	SURIN			3.1	11.4	20.3			34.8	1594.7	+398.3
80 รัตนบุรี	Rattanaburi			8.7					8.7	1493.4	+277.5
81 ท่าตูม	Tha Tum			4.7	5.1				9.8	1279.9	+144.3
82 ศีขรภูมิ	Sikhoraphum										
83 ปราสาท	Prasat								0.0	1654.2	+531.4
84 สังขะ	Sangkha								0.0	1410.1	+298.1
85 ศรีสะเกษ	SI SA KET										
86 ราษีไศล	Rasi Salai			79.5					79.5	1243.2	+ 58.5
87 กันทรารมย์	Kantharatom			22.5	5.9				28.4	1721.0	+574.4
88 ขุขันธ์	Khukhan			15.2	10.2				25.4	1199.2	+ 33.2
89 ขุนหาญ	Khun Han			9.1	4.1				13.2	1999.9	+791.0
90 กันทรลักษ์	Kantharalak			30.9	7.2				38.1	1407.5	+174.9
91 อุบลราชธานี	UBON RATCHATHANI	1.3		56.4	2.6				60.3	1912.8	+430.6
92 เขมราฐ	Khemarat	17.2	0.8	12.5					30.5	1757.3	+314.7
93 อำนาจเจริญ	Amnat Charoen	30.0							30.0	1905.4	+371.7
94 ยโสธร	Yasothon			65.0					65.0	1174.7	-224.8
95 ตระการพืชผล	Trakan Phuphon			7.4					7.4	2145.0	+689.0
96 มหาชนะชัย	Maha Chana Chai	1.9		91.2					93.1	1852.4	+456.9
97 เขื่องใน	Khuang Nai			46.9					46.9	1779.8	+339.7
98 โขงเจียม	Khong Chiam										
99 เดชอุดม	Det Udom	1.7		6.2					7.9	930.9	-510.1
100 บุณฑริก	Buntharik				33.5				33.5	1606.4	- 16.5
ภาคกลาง	CENTRAL PART										
1 นครสวรรค์	NAKHON SAWAN		24.9	0.8	32.2				57.9	1125.1	+ 70.0
2 บรรพตพิสัย	Banphot Phisai			30.4					30.4	1337.4	+465.0
3 ชุมแสง	Chumsaeng			T	9.0				9.0	1183.1	+ 40.9
4 หนองบัว	Nong Bua										
5 ลาดยาว	Lat Yao	2.2			34.6				36.8	1443.7	+504.0
6 ท่าตะโก	Tha Tako				23.0				23.0	1375.5	+405.6
7 พยุหคีรี	Phayuha Khiri				19.5				19.5	1182.8	+247.7
8 ตาคลี	Takhli									1147.1	- 20.9
9 อุทัยธานี	UTHAI THANI									972.6	- 75.5
10 สว่างอารมณ์	Sawang Arom		59.4		29.5	4.0			92.9	1344.0	+357.0
11 บ้านไร่	Ban Rai					60.3			60.3	1081.5	+ 50.0
12 ทัพทัน	Thap than				3.0				3.0	1343.2	+203.2
13 หนองฉาง	Nong Chang				2.7		10.5		13.2	1337.3	+ 68.6

สถานีฝน	Station	วันที่และจำนวนน้ำฝนเป็นมิลลิเมตร Date and amount of rainfall in millimetres ตุลาคม October 2	3	4	5	6	7	8	ฝนรวม มม. Total rainfall mm.	ฝนรวมตั้งแต่ 1 มกราคม Accumulative rainfall since 1 January ปริมาณ มม. Amount mm.	สูงต่ำกว่าปกติ Above or below Normal
14 หนองขาหย่าง	Nong Khayang									1581.9	+535.1
15 ชัยนาท	CHAI NAT		9.2		2.0		7.6		18.8	1026.8	+ 29.5
16 มโนรมย์	Manorom				16.2				16.2	1310.6	+263.7
17 วัดสิงห์	Wat Sing		2.6		0.5				3.1	1355.3	+239.2
18 หันคา	Hankha									705.0	-276.2
19 สิงห์บุรี	SING BURI				46.5	3.5			50.0	1073.0	+ 65.9
20 อินทร์บุรี	In Buri									897.2	-204.1
21 บางระจัน	Bang Rachan		0.3		8.3	0.6			9.2	1142.3	+ 37.6
22 พรหมบุรี	Phrom Buri				18.0	22.0			40.0	893.2	-296.9
23 ลพบุรี	LOP BURI*	T	1.8		1.3	7.0			10.1	1073.7	-127.1
24 บ้านหมี่	Ban Mi									842.1	- 92.7
25 บัวชุม	Bua Chum*			T					T	1373.9	+242.8
26 ชัยบาดาล	Chai Badan				3.0	23.9			26.9	1319.8	+311.3
27 พัฒนานิคม	Phatthana Nikhom									534.8	-450.8
28 โคกสำโรง	Khok Samrong				14.3				14.3	376.6	- 79.6
29 ท่าวุ้ง	Tha Wung									972.4	-327.3
30 สุพรรณบุรี	SUPHAN BURI*	0.8	6.8		100.5	3.8			111.9	1393.2	+314.4
31 เดิมบางนางบวช	Doembang Nangbuat									469.6	
32 สามชุก	Sam Chuk					22.5			22.5	1003.9	- 34.2
33 ดอนเจดีย์	Don Chedi										
34 ศรีประจันต์	Si Phrachan										
35 อู่ทอง	U Thong				48.8				48.8	872.3	+ 10.2
36 บางปลาม้า	Bang Pla Ma									557.8	- 28.9
37 ดงพี่เลี้ยง	Song Phi Nong				44.3				44.3	947.2	+228.4
38 อ่างทอง	ANG THONG				33.0	10.0			43.0	1086.1	-100.2
39 โพธิ์ทอง	Pho Thong									838.7	-431.9
40 ไชโย	Chaiyo		5.9						5.9	811.2	-141.9
41 วิเศษชัยชาญ	Wiset Chai Chan				30.0				30.0	1023.0	-192.9
42 ป่าโมก	Pa Mok				73.5	8.6			82.1	998.4	- 44.3
43 สระบุรี	SARABURI		5.1		3.9				9.0	1253.2	-193.1
44 พระพุทธบาท	Phra Phutthabat		3.2		2.6				5.8	131.2	
45 บ้านหมอ	Ban Mo									1313.9	≙ 69.1
46 เสาไห้	Sao Hai										
47 แก่งคอย	Kaeng Khoi		0.2						0.2	801.1	-201.1
48 หนองแค	Nong Khae				44.8				44.8	1171.9	-233.5
49 พระนครศรีอยุธยา	PHRA NAKHON SI AYUTTHAYA									1207.4	-204.7
50 ท่าเรือ	Tha Rua									958.1	-271.7
51 ผักไห่	Phak Hai				49.5				49.5	969.6	-273.6
52 บางบาล	Bang Ban		34.0		46.4				80.4	798.5	-430.3
53 เสนา	Sena		25.3		52.0				77.3	849.8	-373.8
54 บางไทร	Bang Sai				31.2				31.2	727.3	-556.6

สถานีฝน	Station	วันที่และจำนวนน้ำฝนเป็นมิลลิเมตร Date and amount of rainfall in millimeters							ฝนรวม มม. Total rainfall mm.	ฝนรวมตั้งแต่ 1 มกราคม Accumulative rainfall since 1 January	
		ตุลาคม October								ปริมาณ มม. Amount mm.	สูงต่ำกว่าปกติ Above or below Normal
		2	3	4	5	6	7	8			
55 บางปะอิน	Bang Pa-in				20.5				20.5	849.8	-373.8
56 ปทุมธานี	PATHUM THANI									332.0	
57 หนองเสือ	Nong Sua				109.0						
58 ธัญบุรี	Thanyaburi										
59 รังสิต	Rangsit				80.3	2.3					
60 ลำลูกกา	Lam Luk Ka				46.5	1.0			47.5	1090.8	-130.9
61 นนทบุรี	NONTHABURI										
62 บางบัวทอง	Bang Bua Thong				15.4				15.4	901.1	-274.6
63 ธนบุรี	THON BURI										
64 ตลิ่งชัน	Taling Chan										
65 บางขุนเทียน	Bang Khun Thian										
66 ราษฎร์บูรณะ	Rat Burana										
67 กรุงเทพมหานคร	BANGKOK METROPOLIS	0.4	T	3.4	16.1	3.6			23.5	1158.0	-152.2
68 สนามบินดอนเมือง	Don Muang Airport*	T			51.8	2.0	0.6		54.4	1168.5	-131.6
69 บางเขน	Bang Khen	T			10.7		T		10.7	1020.6	-252.9
70 มีนบุรี	Min Buri									435.5	
71 ลาดกระบัง	Lat Krabang									355.6	
72 ศูนย์วิจัยบางนา	Bangk Na*	0.1	0.3	2.3	21.2	T			23.9	1254.4	
73 กาญจนบุรี	KANCHANABURI*	2.3	1.0		12.4		10.0		25.9	799.9	-102.0
74 สังขละบุรี	Sangkhla Buri										
75 เหมืองปีลือก	Pilok			12.8					12.8		
76 ทองผาภูมิ	Thong Pha Phum*	13.2	1.5	25.0	0.6	1.9	1.8		44.0	1361.6	-159.8
77 ศรีสวัสดิ์	Si Sawat										
78 ไทรโยค	Sai Yok										
79 พนมทวน	Phanom Thuan	1.1							1.1	996.4	+286.4
80 ท่าม่วง	Tha Muang				4.0				4.0	794.5	+ 49.4
81 นครปฐม	NAKHON PATHOM			4.2	29.9		11.4		45.5	1075.8	+ 9.3
82 บางเลน	Bang Len	T	1.1	T	19.7				20.8	938.2	- 51.3
83 นครชัยศรี	Nakhon Chaisi				12.2				12.2	959.9	+ 77.3
84 ราชบุรี	RATCHABURI									324.5	
85 บ้านโป่ง	Ban Pong	T		13.9	21.3				35.2	1019.0	+142.6
86 โพธาราม	Photharam				26.2				26.2	1057.0	+ 45.1
87 ดำเนินสะดวก	Damnoen Saduak										
88 ปากท่อ	Pak Tho				54.6				54.6	946.6	+ 43.7
89 สมุทรสงคราม	SAMUT SONGKHRAM				21.6				21.6	997.5	+135.3
90 บางคณที	Bang Khonthi				23.5				23.5	1183.2	+243.1
91 อัมพวา	Amphawa				32.5				32.5	1000.7	+ 86.1
92 สมุทรสาคร	SAMUT SAKHON	1.1		26.2	48.5				75.8	1098.9	- 20.8
93 กระทุ่มแบน	Kratum Baen		9.3		38.7	5.3			53.3	1039.8	+ 0.5
94 สมุทรปราการ	SAMUT PRAKAN				20.5				20.5	1399.4	+205.3
95 บางพลี	Bang Phli									1120.7	-217.9

สถานีฝน Station	วันที่และจำนวนน้ำฝนเป็นมิลลิเมตร Date and amount of rainfall in millimetres							ฝนรวม มม. Total rainfall mm.	ฝนรวมตั้งแต่ 1 มกราคม Accumulative rainfall since 1 January	
	ตุลาคม October								ปริมาณ มม. Amount mm.	สูงต่ำกว่าปกติ Above or below Normal
	2	3	4	5	6	7	8			
ภาคตะวันออก EASTERN PART										
1 นครนายก NAKHON NAYOK	1.9		56.4	0.2				58.5	1811.8	+ 29.7
2 บ้านนา Ban Na		4.8	14.8	25.5		8.5		53.6	1530.8	-302.6
3 ปากพลี Pak Phli			15.6					15.6	1242.3	-547.9
4 องครักษ์ Ongkharak	12.4			15.3		9.4		37.1	1342.3	-275.1
5 ปราจีนบุรี PRACHIN BURI*	1.5	5.2	8.3	15.5			3.4	33.9	696.1	-220.5
6 ประจันตคาม Prachantakham		7.8						7.8	1227.0	-359.3
7 บ้านสร้าง Ban Sang				36.0				36.0	1366.8	-136.2
8 ศรีมหาโพธิ Si Maha Phot		10.0	6.2		10.0			26.2	1664.8	+ 81.1
9 กบินทร์บุรี Kabin Buri*	0.9			3.4				4.3	1680.7	+226.9
10 สระแก้ว Sa Kaeo										
11 วัฒนานคร Watthana Nakhon								0.0	999.0	-379.0
12 อรัญประเทศ Aranyaprathet*	T			24.5	4.4	1.3		30.2	1108.5	-258.6
13 ตะเคียงเตา CHACHOENGSAO			8.5	33.2				41.7	1177.5	- 13.2
14 บ้านโพธิ์ Ban Pho	23.8			30.1				53.9	953.9	-121.8
15 ชลบุรี CHON BURI*	T			32.3	T	1.5	4.7	38.5	1400.3	+217.4
16 พานทอง Phan Thong				2.4				2.4	767.0	-201.0
17 บ้านบึง Ban Bung								0.0	712.5	-379.5
18 เกาะสีชัง Ko Sichang*								0.0	1054.0	+ 14.9
19 ศรีราชา Si Racha				36.2				36.2	1280.5	+309.9
20 สัตหีบ Sattahip*	6.3	1.5		10.3	1.2	9.3		28.6	947.2	- 93.6
21 ระยอง RAYONG	3.1			80.0		T		83.1	447.1	
22 บ้านค่าย Ban Khai	7.4			50.9				58.3	1040.5	- 64.1
23 แกลง Klaeng	6.8			43.2				50.0	1541.7	-270.0
24 จันทบุรี CHANTHABURI*	22.7	21.4	7.7	49.8	36.1	1.7	1.3	140.7	3008.6	+109.9
25 ท่าใหม่ Tha Mai	12.7			83.4				96.1	2360.9	-163.3
26 มะขาม Makham	28.4							28.4	1100.3	
27 ตราด TRAT	17.8		35.2	10.3	2.2			65.5	4176.9	+658.9
28 เขาสมิง Khao Saming	12.5		80.5	40.0	16.0	24.5		173.5	3591.8	+1266.0
29 แหลมงอบ Laem Ngop	3.5			47.7				51.2	2303.5	
30 คลองใหญ่ Khlong Yai*	9.4	1.5	49.8	5.1		3.2	0.6	69.6	4610.0	+ 72.7
ภาคใต้ SOUTHERN PART										
1 เพชรบุรี PHETCHABURI			3.0		87.2			90.2	1090.5	+237.8
2 บ้านแหลม Ban Laem										
3 บ้านลาด Ban Lat			8.5	3.1				11.6	1002.0	+130.0
4 ท่ายาง Tha Yang			4.3	19.3				23.6	541.7	- 91.2
5 ชะอำ Cha-am									612.7	- 37.5
6 ประจวบคีรีขันธ์ PRACHUAP KHIRI KHAN*	5.2	0.2	0.5	0.1	0.2	4.0	86.0	96.2	955.8	+208.5
7 หัวหิน Hua Hin*	0.3	T	13.3	0.8	T	9.3	2.9	26.6	857.2	+151.4
8 ปราณบุรี Pran Buri							5.7	5.7	465.3	
9 ชุมพร CHUMPHON*	0.5	6.7	0.4	0.3		25.6	1.0	34.5	1744.3	-512.8

สถานีฝน	Station	วันที่และจำนวนน้ำฝนเป็นมิลลิเมตร Date and amount of rainfall in millimeters							ฝนรวม มม. Total rainfall mm.	ฝนรวมตั้งแต่ 1 มกราคม Accumulative rainfall since 1 January	
		ตุลาคม October								ปริมาณ มม. Amount mm.	สูงต่ำกว่าปกติ Above or below Normal
		2	3	4	5	6	7	8			
10 ท่าแซะ	Tha Sae		2.9						2.9	898.5	-512.8
11 สวี	Sawi								0.0	1580.0	+503.1
12 หลังสวน	Lang Suan								0.0	484.5	-533.8
13 **สุราษฎร์ธานี**	**SURAT THANI***	T	1.0	3.9	0.4	1.2	1.5		8.0	1034.4	+ 26.1
14 ไชยา	Chaiya									744.8	-121.7
15 เกาะสมุย	Ko Samui*		0.2	7.1					7.3	1030.6	+297.4
16 พุนพิน	Phunphin		2.5	2.3					4.8	989.3	+ 35.4
17 ท่าฉาง	Tha Chang	6.0	49.3						55.3	827.1	-526.6
18 กาญจนดิษฐ์	Kanchanadit										
19 บ้านนาสาร	Ban Na San										
20 **นครศรีธรรมราช**	**NAKHON SI THAMMARAT***					T	T		T	704.7	-398.0
21 สิชล	Sichon		21.7	33.7					55.4	577.7	-403.8
22 ท่าศาลา	Tha Sala								0.0	689.2	- 65.5
23 ฉวาง	Chawang								0.0	114.6	
24 ทุ่งสง*	Thung Song								0.0	1033.7	-211.2
25 ร่อนพิบูลย์	Ron Phibun								0.0	340.5	
26 ปากพนัง	Pak Phanang								0.0	478.3	
27 **พัทลุง**	**PHATTHALUNG**									138.2	
28 ควนขนุน	Khuan Khanun									79.8	
29 ปากพยูน	Pak Phayun										
30 เขาชัยสน	Khao Chaison									502.6	
31 **สงขลา**	**SONGKHLA***				4.4	T	2.4		6.8	570.6	-342.8
32 รัตภูมิ	Rattaphum									618.1	
33 หาดใหญ่	Hat Yai				1.2	6.0	3.3		10.5	527.6	
34 สะเดา	Sadao									65.5	
35 **ปัตตานี**	**PATTANI***				4.6	14.3			18.9	686.3	+ 45.8
36 หนองจิก	Nong Chik				10.5				10.5	59.5	
37 ยะหริ่ง	Yaring				20.4				20.4	439.6	
38 มายอ	Mayo					10.0			10.0	716.1	
39 โคกโพธิ์	Khok Pho										
40 ปะนาเระ	Panare				18.3				18.3	18.3	
41 **ยะลา**	**YALA**				29.3	35.7			65.0	916.3	
42 ยะหา	Yaha					32.2			32.2	304.0	
43 รามัน	Raman				6.1	20.1			26.2	1009.9	
44 บันนังสตา	Bannang Satar					21.6			21.6	417.6	
45 เบตง	Betong	19.8			8.5				28.3	938.2	
46 **นราธิวาส**	**NARATHIWAT***	12.4			22.0	11.4	3.4		49.2	947.7	-339.6
47 ยี่งอ	Yi-ngo	7.4			7.5	20.9			35.8	1039.2	
48 ระแงะ	Rangae										
49 ตากใบ	Tak Bai				36.4				36.4	458.7	
50 สุไหงโกลก	Sungai Kolok									144.2	

สถานีฝน Station		วันที่และจำนวนน้ำฝนเป็นมิลลิเมตร Date and amount of rainfall in millimeters							ฝนรวม มม. Total rainfall mm.	ฝนรวมตั้งแต่ 1 มกราคม Accumulative rainfall since 1 January	
		ตุลาคม October								ปริมาณ มม. Amount mm.	สูงต่ำกว่าปกติ Above or below Normal
		2	3	4	5	6	7	8			
51 ระนอง	RANONG	0.4	2.1	21.6	0.8		T	7.0	32.3	4337.6	+471.2
52 กระบุรี	Kra Buri		2.5	9.6					12.1	1879.5	
53 พังงา	PHANGNGA			11.7					11.7	1459.3	
54 ตะกั่วป่า	Takua Pa	T	2.6	3.8	3.3	0.1	2.2		12.0	3651.5	
55 กะปง	Kapong		38.5	14.8					53.3	4321.5	
56 ท้ายเหมือง	Thai Muang			6.2		8.7			14.9	394.1	
57 ตะกั่วทุ่ง	Takua Thung			13.4		19.3			32.7	2543.9	
58 ทับปุด	Thap Put			2.4					2.4	1962.0	
59 ภูเก็ต	PHUKET*	T		2.4	8.5	6.2		2.4	19.5	1573.9	-261.4
60 สนามบินภูเก็ต	Phuket Airport*			2.8		4.5		6.2	13.5	2037.8	+ 1.6
61 กระบี่	KRABI	T		14.2					14.2	1435.7	
62 อ่าวลึก	Ao Luk	T		4.2		13.2			17.4	1863.6	
63 คลองท่อม	Khlong Tom			4.7	1.5				6.2	1711.3	
64 ตรัง	TRANG	0.7		2.0	2.7	0.7	0.7		6.8	1684.1	-164.4
65 สนามบินตรัง	Trang Airport*										
66 สิเกา	Sikao								0.0	1711.9	
67 ย่านตาขาว	Yan Ta Khao			9.9					9.9	1519.0	
68 ปะเหลียน	Palian			16.3					16.3	1553.1	
69 สตูล	SATUN				9.7	1.2			10.9	1333.0	
70 ทุ่งหว้า	Thung Wa			17.5					17.5	1423.8	

สถานีฝน	Station	วันที่และจำนวนน้ำฝนเป็นมิลลิเมตร Date and amount of rainfall in millimeters							ฝนรวม มม. Total rainfall mm.	ฝนรวมตั้งแต่ 1 มกราคม Accumulative rainfall since 1 January	
		ตุลาคม October								ปริมาณ มม. Amount mm.	สูงต่ำกว่าปกติ Above or below Normal
		2	3	4	5	6	7	8			
กรุงเทพมหานคร	BANGKOK METROPOLIS										
1 สถานีเครื่องรับส่งวิทยุนนทบุรี	Overseas Radio Receiving Station				11.1				11.1	837.9	
2 ร.ร. การช่างนนทบุรี	Nonthaburi Trade School				9.5				9.5	528.2	
3 พลังงานปรมาณูแห่งชาติ	Atomic Energy For Peace				9.3	T	T		9.3	665.9	
4 กองกำกับการรถวิทยุฯ	MMP. Sub Division Car Center				10.0				10.0	646.3	
5 วิทยาลัยครูจันทรเกษม	Chankasem College Education				16.0				16.0	592.7	
6 การไฟฟ้าฝ่ายผลิต	Electrical Supply Authority									347.1	
7 ศูนย์ฝึกการบินพลเรือน	Civil Aviation Training Center										
8 ร.ร. โยธินบูรณะ	Yothin Burana School									274.0	
9 สถานีรถไฟบางบำหรุ	Bang Bamru Railway Station										
10 ร.ร. พาณิชการสยาม	Siam Commercial School									480.6	
11 ร.ร. การประชาสัมพันธ์	Public Relation School	6.5	1.6	T	7.4				15.5	777.4	
12 ร.ร. สามเสนนอก	Sam Sen Nok School	0.2			16.5				16.7	261.0	
13 มหาวิทยาลัยรามคำแหง	Ramkhamhaeng University				25.1				25.1	746.9	
14 ร.ร. ศรีอุลัย	Sri Ulai School				5.6				5.6	1017.77	
15 ร.ร. จิตรลดา	Chitlada School	4.5			9.0				13.5	271.6	
16 เขตบางกะปิ	Bangkapi Boundary										
17 เขตหนองจอก	Nong Chok Boundary		1.2		8.9				10.1	956.6	
18 กระทรวงศึกษาธิการ	Ministry of Education	2.8			5.3				8.1	502.8	
19 ร.ร. ช่างกลวิทยา	Changkol Vitthaya School				20.4				20.4	650.4	
20 ร. 1 พัน 2 รอ.	Second Infantry Battalion										
21 บ้านมนังคศิลา	Ban Manangkha Sila	1.9			11.4				13.3	722.3	
22 ร.ร. โฆสิตสโมสร	Kosit Samotora School									942.1	
23 ประตูน้ำปทุมวัน	Pathumvan Irr.				10.3				10.3	744.5	
24 ร.ร. เฉลิมศาสน์ศึกษา	Chalocmsari Suksa School									412.6	
25 วิทยาลัยเพาะช่าง	Poh Chang College									596.1	
26 ร.ร. มาแตร์เดอี	Mater Dei School									690.9	
27 สถานีจ่ายไฟฟ้าบางกะปิ	Sup Center of Electrial Supply-Bangkapi				26.6				26.6	696.0	
28 วิทยาลัยพาณิชการธนบุรี	Thonburi Commercial College	1.4			6.7				8.1	875.7	
29 วิทยาลัยครูบ้านสมเด็จ	Bansomdet Teacher College	T			6.4				6.4	526.0	
30 เขตคลองสาน	Khlong San Boundary										
31 ร.ร. เตรียมทหาร	Armed Force Academy Preparatory-School				10.3				10.3	781.2	
32 ร.ร. กรุงเทพคริสเตียน	Bangkok Christian College	0.9	0.6		6.7	1.9			10.1	953.3	
33 ร.ร. ศรีวิกรม์	Srivikorn School				21.1				21.1	209.4	
34 ประตูน้ำพระโขนง	Prakhanong Irr.				31.0				31.0	724.8	
35 ร.ร. สมชิตศึกษา	Somchit Suksa School										
36 ร.ร. ยานนาวศวิทยาคม	Yannaves Virthayakhom School			9.8	8.3				18.1	517.9	
37 ร.ร. พระโขนง	Prakhanong School										
38 ร.ร. ช่องนนทรี	Chong Nonthri School	1.6	0.3	10.0	8.0	5.4			25.3	1121.9	

อุณหภูมิสูงสุดและต่ำสุดประจำวันที่ ๒ – ๘ ตุลาคม ๒๕๒๑

Daily Max. and Min. Temperature 2 - 8 October 1978

สถานี	Station	อุณหภูมิสูงสุดและต่ำสุดเป็นองศา ซ. Max. and Min. Temperature in degree C.							เฉลี่ยสูงสุดต่ำสุด Average Max. Min.	เฉลี่ยในสัปดาห์ Weekly Mean	ค่าปกติประจำเดือน Monthly Normal
		2	3	4	5	6	7	8			
ภาคเหนือ	**NORTHERN PART**										
1 เชียงราย	CHIANG RAI	30.2 22.5	32.2 22.6	29.0 22.5	25.8 21.7	30.4 22.3	32.2 22.4	30.4 22.5	30.0 22.4	26.2	25.3
2 แม่ฮ่องสอน	MAE HONG SON	31.5 23.0	31.8 23.5	31.3 23.5	27.3 23.8	30.0 23.0	32.5 23.3	33.6 23.2	31.1 23.3	27.2	27.0
3 เชียงใหม่	CHIANG MAI	30.6 22.8	31.8 23.0	30.5 23.0	28.5 23.2	31.5 23.7	33.1 24.6	32.4 24.5	31.2 23.8	27.5	26.2
4 น่าน	NAN	32.8 23.6	32.2 23.8	31.6 23.0	25.4 23.9	30.4 22.5	33.2 23.4	31.6 24.1	31.0 23.5	27.3	26.9
5 ท่าวังผา	Tha Wang Pha	32.4 23.3	33.5 24.4	30.0 22.9	24.3 22.2	30.1 22.2	32.5 22.6	30.2 23.0	30.4 22.9	26.7	
6 ลำปาง	LAMPANG	32.0 23.0	32.4 23.6	33.0 23.1	28.4 24.7	31.4 22.5	33.4 23.4	30.9 23.2	31.6 23.4	27.5	26.4
7 แม่สะเรียง	Mae Sariang	30.5 22.7	28.7 23.7	28.5 23.2	29.3 23.7	30.7 22.5	33.2 22.8	33.4 23.6	30.6 23.2	26.9	27.3
8 แพร่	PHRAE	32.3 23.6	32.4 23.2	32.0 24.0	29.4 24.4	31.7 21.5	33.2 24.0	31.5 23.8	31.8 23.5	27.6	26.9
9 อุตรดิตถ์	UTTARADIT	32.8 23.8	32.9 24.3	33.4 25.0	31.6 24.9	33.0 22.7	35.1 24.0	34.7 25.1	33.4 24.3	28.8	27.9
10 ตาก	TAK	28.5 22.8	31.5 23.6	33.2 24.0	31.8 25.3	32.0 23.5	32.3 24.2	31.2 23.9	31.5 23.9	27.7	26.9
11 เขื่อนภูมิพล	Bhumibol Dam	31.2 23.1	31.1 23.2	32.6 22.9	27.7 24.6	32.0 23.5	32.7 24.0	31.3 24.0	31.2 23.6	27.4	26.8
12 พิษณุโลก	PHITSANULOK	31.1 24.3	32.5 25.0	33.0 25.0	30.3 25.4	31.5 24.0	34.0 24.5	33.3 25.6	32.2 24.8	28.5	28.1
13 แม่สอด	Mae Sót	30.2 23.0	29.6 23.7	31.0 22.5	29.4 24.1	31.5 23.5	32.5 22.2	31.8 24.0	30.9 23.3	27.1	27.0
14 เพชรบูรณ์	PHETCHABUN	31.9 22.8	31.9 24.4	33.2 24.4	29.4 23.2	30.8 22.8	32.4 23.1	32.8 23.4	31.8 23.4	27.6	27.0
15 หล่มสัก	Lom Sak	31.7 22.8	31.7 24.4	31.7 24.5	30.5 25.0	31.5 22.4	30.6 22.8	23.2	31.3 23.8	27.5	
16 วิเชียรบุรี	Wichian Buri	30.2 24.3	31.8 23.8	31.2 25.4	29.7 25.2	30.7 23.3	32.6 24.5	32.7 23.9	31.3 24.3	27.8	
ภาคตะวันออกเฉียงเหนือ	**NORTHEASTERN PART**										
1 หนองคาย	NONG KHAI	33.0 24.1	34.2 25.0	33.2 25.4	30.1 23.0	31.3 22.7	29.8 24.6	33.2 24.5	32.1 24.2	28.2	27.1
2 เลย	LOEI	29.5 23.4	32.7 23.3	32.0 23.3	27.0 23.7	29.8 21.9	30.1 23.1	32.4 22.4	30.5 23.0	26.8	25.8
3 อุดรธานี	UDON THANI	32.2 24.0	32.8 25.0	31.3 25.4	27.8 25.8	30.6 24.0	28.7 24.1	31.7 23.0	30.7 24.5	27.6	26.8
4 สกลนคร	SAKON NAKHON	31.2 24.2	31.5 25.0	30.0 24.5	31.0 24.2	30.9 24.4	29.6 24.0	30.3 23.3	30.6 24.2	27.4	26.3
5 นครพนม	NAKHON PHANOM	31.7 24.6	31.3 25.5	31.7 24.7	32.5 24.3	32.0 23.2	30.7 23.4	32.1 22.9	31.7 24.1	27.9	26.1
6 มุกดาหาร	Mukdahan	31.0 23.7	30.6 24.0	32.0 23.9	32.4 24.8	32.3 23.5	30.3 22.6	31.4 24.0	31.4 23.8	27.6	26.2
7 ขอนแก่น	KHON KAEN	32.4 24.2	32.5 24.2	32.7 25.1	29.8 25.4	31.4 23.4	29.6 23.5	31.6 23.2	31.4 24.1	27.8	26.7
8 โกสุมพิสัย	Kosum Phisai										
9 ร้อยเอ็ด	ROI ET	30.4 24.7	31.6 24.4	31.2 25.5	30.2 23.8	31.2 24.2	29.0 24.0	30.8 24.0	30.6 24.4	27.5	26.6
10 ชัยภูมิ	CHAIYAPHUM	31.6 24.1	30.8 23.8	31.0 24.2	27.6 25.4	31.4 23.5	31.0 25.1	31.8 24.1	30.7 24.3	27.5	26.6
11 อุบลราชธานี	UBON RATCHATHANI	30.3 24.4	31.1 24.6	31.2 25.5	30.5 22.8	32.5 23.6	30.5 23.4	31.6 23.3	31.1 23.9	27.5	26.7
12 สุรินทร์	SURIN	30.6 23.4	31.8 23.5	32.5 24.7	29.1 25.5	30.8 24.5	31.5 23.3	31.8 23.8	31.2 24.1	27.6	26.7
13 ท่าตูม	Tha Tum	31.0 24.8	31.6 25.0	31.2 25.2	30.0 25.4	30.6 25.3	30.0 24.8	31.5 25.7	30.8 25.2	28.0	
14 นางรอง	Nang Rong	31.6 24.2	32.5 24.4	32.7 24.6	28.8 24.9	31.0 24.4	30.4 23.6	24.3	31.2 24.3	27.8	

สถานี	Station	อุณหภูมิสูงสุดและต่ำสุดเป็นองศา ซ. Max. and Min. Temperature in degree C.							เฉลี่ยสูงสุด ต่ำสุด Average Max. Min.	เฉลี่ยในสัปดาห์ Weekly Mean	ค่าปกติประจำเดือน Monthly Normal
		2	3	4	5	6	7	8			
15 นครราชสีมา	NAKHON RATCHASIMA	31·8 22·7	33·6 23·5	33·4 23·2	28·5 24·1	30·4 22·1	30·4 24·2	31·8 23·5	31·4 23·3	27.4	26.6
16 ชัยชัย	Chok Chai	31·4 24·2	32·4 24·5	32·2 24·5	28·0 25·2	29·9 23·6	30·4 24·0	23.4	30·7 24·2	27.5	
ภาคกลาง	**CENTRAL PART**										
1 นครสวรรค์	NAKHON SAWAN	32·2 24·2	32·4 24·0	33·2 24·1	29·7 25·6	31·5 23·0	32·8 24·7	33·9 24·7	32·2 24·3	28.3	27.9
2 ลพบุรี	LOP BURI	28·8 25·2	32·0 25·4	31·2 24·5	29·5 25·4	30·9 23·5	32·6 24·8	32·7 25·0	31·1 24·8	28.0	27.5
3 สุพรรณบุรี	SUPHAN BURI	26·8 24·3	32·5 24·6	32·6 25·1	31·5 25·2	30·5 23·5	32·6 25·0	32·0 26·0	31·2 24·8	28.0	27.7
4 กาญจนบุรี	KANCHANABURI	31·9 23·2	32·6 24·9	32·5 24·0	33·0 25·3	30·6 23·5	31·2 24·0	32·7 24·5	32·1 24·2	28.1	27.1
5 ทองผาภูมิ	Thong Pha Phum	27·8 23·1	30·2 23·6	29·9 23·6	28·0 23·1	31·0 23·3	31·7 21·7	32·8 23·0	30·2 23·1	26.7	
6 สนามบินดอนเมือง	Don Muang Airport	29·9 25·9	33·6 26·2	34·2 27·0	33·3 27·3	31·2 24·0	33·9 25·3	33·6 28·0	32·8 26·2	29.5	28.2
7 กรุงเทพมหานคร	BANGKOK METROPOLIS	28·9 24·8	33·6 24·8	32·7 25·0	32·8 25·7	30·6 23·2	33·4 24·5	33·7 25·8	32·1 24·8	28.5	27.8
8 ศูนย์วิจัย ฯ บางนา	Bang Na	29·7 25·0	32·4 25·4	32·3 25·5	31·5 25·0	30·4 23·1	32·8 24·8	33·2 26·8	31·8 25·1	28.4	
ภาคตะวันออก	**EASTERN PART**										
1 ปราจีนบุรี	PRACHIN BURI	30·5 25·0	31·7 25·5	31·5 25·0	30·5 23·5	31·5 23·5	31·5 25·5	32·5 25·5	31·4 24·8	28.1	27.9
2 กบินทร์บุรี	Kabin Buri	29·7 23·5	30·9 25·3	30·8 25·6	31·3 24·2	30·9 23·4	34·0 24·8	34·2 25·0	31·7 24·5	28.1	
3 อรัญประเทศ	Aranyaprathet	31·4 24·0	32·8 24·2	33·0 25·0	31·6 23·4	31·8 22·5	33·9 25·1	34·6 24·5	32·7 24·4	28.6	27.4
4 ชลบุรี	CHON BURI	31·2 24·6	32·2 25·7	32·7 25·9	31·8 26·2	30·6 23·0	32·9 25·2	33·6 24·2	32·1 25·0	28.6	27.4
5 เกาะสีชัง	Ko Si Chang										
6 สัตหีบ	Sattahip	31·1 26·0	32·2 26·4	31·5 25·8	31·5 26·0	30·5 23·5	32·0 24·5	32·1 24·8	31·6 25·3	28.4	28.0
7 ระยอง	RAYONG										
8 จันทบุรี	CHANTHABURI	30·2 25·0	30·8 24·5	30·0 24·8	30·5 25·0	29·0 22·6	31·0 23·3	32·1 24·0	30·5 24·2	27.4	27.3
9 คลองใหญ่	Khlong Yai	30·1 22·2	31·0 23·5	27·1 24·3	27·2 23·9	29·8 22·3	30·7 22·9	29·6 22·8	29·4 23·1	26.3	26.8
ภาคใต้	**SOUTHERN PART**										
1 หัวหิน	Hua Hin	30·3 23·4	32·6 25·0	33·5 24·8	31·3 24·0	31·5 24·0	32·6 24·9	31·6 25·2	31·9 24·5	28.2	27.1
2 ประจวบคีรีขันธ์	PRACHUAP KHIRI KHAN	28·4 23·6	32·2 24·3	32·6 24·7	31·6 23·9	30·0 23·9	31·2 22·5	31·9 24·8	31·1 23·9	27.5	26.9
3 ชุมพร	CHUMPHON	31·5 22·2	31·5 23·5	30·6 23·9	30·7 23·5	31·0 24·9	32·4 24·2	32·3 24·3	31·4 23·8	27.6	26.8
4 สุราษฎร์ธานี	SURAT THANI	32·7 23·0	33·3 23·2	31·7 23·2	31·5 23·2	30·7 23·5	32·3 23·0	33·0 22·9	32·2 23·1	27.6	27.0
5 เกาะสมุย	Ko Samui	32·2 25·7	33·2 25·8	32·2 25·7	30·0 24·8	29·0 26·0	32·5 26·0	32·2 26·2	31·6 25·7	28.7	
6 นครศรีธรรมราช	NAKHON SI THAMMARAT	33·2 25·8	35·0 22·7	33·8 23·2	32·3 23·2	32·0 23·3	33·4 23·5	34·1 25·1	33·4 23·5	28.5	27.1
7 สงขลา	SONGKHLA	32·2 26·1	34·0 23·6	33·9 23·9	32·8 25·3	30·8 24·6	31·4 24·2	33·6 24·3	32·7 24·6	28.6	27.5
8 ปัตตานี	PATTANI	30·8 23·8	34·0 21·3	33·3 21·6	32·2 23·2	30·6 23·4	31·0 22·4	32·2 23·0	32·0 22·7	27.4	27.3
9 นราธิวาส	NARATHIWAT	30·3 25·0	31·7 22·4	33·3 22·9	33·5 23·8	31·4 22·8	32·4 22·9	31·2 23·2	32·0 23·3	27.7	26.8
10 ระนอง	RANONG	30·0 22·8	30·0 25·2	29·6 24·4	30·3 23·7	30·3 24·1	31·5 23·9	31·4 22·8	30·4 23·9	27.2	26.3
11 ภูเก็ต	PHUKET	32·2 26·3	32·0 25·6	31·8 26·4	30·1 25·3	29·8 24·7	31·1 24·5	31·1 25·5	31·2 25·2	28.2	27.0
12 สนามบินภูเก็ต	Phuket Airport	30·6 26·9	30·7 23·6	30·0 29·5	31·4 25·5	30·6 23·6	30·3 24·7	30·7 26·8	30·6 25·5	28.1	26.7
13 สนามบินตรัง	Trang Airport	32·0 24·0	32·5 23·1	33·0 23·2	30·8 25·2	30·2 23·1	31·7 23·2	32·1 23·5	31·8 23·3	27.5	27.0

แก้ไขเพิ่มเติมรายงานจำนวนน้ำฝนเนื่องจากได้รับรายงานภายหลัง สำหรับรายงานอากาศประจำสัปดาห์ ฉบับที่ ๓๙/๒๕๒๐

Corrections for late rainfall data reports in weekly weather report No. 39/1978

สถานีฝน Station		วันที่และจำนวนน้ำฝนเป็นมิลลิเมตร Date and amount of rainfall in millimeters							ฝนรวม มม. Total rainfall mm.	ฝนรวมตั้งแต่ ๑ มกราคม Accumulative rainfall since 1 January	
		กันยายน–ตุลาคม September–October								ปริมาณ มม. Amount mm.	สูงกว่าปกติ Above or below Normal
		25	26	27	28	29	30	1			
	ภาคเหนือ NORTHERN PART										
25	สันทราย San Sai							41.5	41.5	1012.7	- 29.8
26	ดอยสะเก็ด Doi Saket							18.7	39.9	1026.7	- 7.6
28	หางดง Hang Dong							30.0	35.0	1296.1	+337.0
32	ฮอด Hot							36.0	50.7	792.9	-114.7
39	เกาะคา Ko Kha							14.4	29.7	1285.7	+375.5
73	วังทอง Wang Thong						5.6	14.3	137.6	1340.3	+116.0
75	กำแพงเพชร KAMPHAENG PHET						10.3	11.7	104.7	1287.0	+281.8
85	ลมเก่า Lom Kao						12.7	6.5	122.1	1417.8	+420.0
87	ชนแดน Chon Daen						5.8	28.2	296.4	1684.1	+582.3
	ภาคตะวันออกเฉียงเหนือ										
31	กมลาไสย Kamalasai							32.5	109.5	1487.9	+264.5
51	มัญจาคีรี Mancha Khiri				196.4	16.8			252.0	1218.9	+166.1
54	พล Phon				82.8	40.6			137.9	1108.0	- 56.1
55	หนองสองห้อง Nong Song Hong				59.1	37.0		28.9	147.8	1340.9	+135.3
65	ด่านขุนทด Dan Khun Thot							28.2	192.9	1029.4	+127.1
66	โนนไทย Non Thai							38.1	135.4	1256.6	+287.7
67	โนนสูง Non Sung							13.3	88.8	1043.5	- 29.3
80	รัตนบุรี Rattanaburi							27.0	126.1	1484.7	+313.5
83	ปราสาท Prasat					67.5	121.8	44.2	384.0	1654.2	+589.6
	ภาคกลาง CENTRAL PART										
5	ลาดยาว Lat Yao							44.0	88.7	1406.9	+536.3
7	พยุหคีรี Phayuha Khiri						82.3		189.4	1163.3	+281.6
26	ชัยบาดาล Chai Badan					83.3	41.5	0.8	298.0	1292.9	+338.6
28	โคกสำโรง Khok Samrong					59.3	58.2		226.2	862.3	- 42.6
47	แกงคอย Kaeng Khio							12.9	133.7	1171.7	-158.1
48	หนองแค Nong Khae							31.4	78.7	1269.1	- 67.6
49	อยุธยา AYUTTHAYA							48.0	128.4	801.1	-231.7
57	หนองเสือ Nong Sua						31.0	11.2	116.2	979.1	-248.0
	ภาคตะวันออก EASTERN PART										
1	นครนายก NAKHON NAYOK						82.9	10.5	162.5	1753.3	+ 71.3
2	บ้านนา Ban Na						66.8	10.5	135.6	1477.2	-265.3
3	ปากพลี Pak Phli						95.5	55.6	174.9	1226.7	-464.8
6	ประจันตคาม Prachantakham						32.5	20.5	141.1	1219.2	-297.1
8	ศรีมหาโพธิ Si Maha Phot						14.9	8.0	132.6	1638.6	+125.3
13	ฉะเชิงเทรา CHACHOENGSAO					34.4	12.2		155.6	1135.8	- 40.5
27	ตราด TRAT						55.4	12.1	143.6	4111.4	+748.0
28	เขาสมิง Khao Saming						50.5	18.4	145.3	3418.3	+1169.5

REMARKS

1. **Meteorological Department's Station** (with * mark). Rainfall observation is performed daily at 07.00 a.m. by the Meteorological Department's personnel. Therefore the daily amount of rainfall in this publication means the total amount of rainfall in 24 hr. period from 07.00 a.m. of the recorded date to 07.00 a.m. of the following day.

2. **Voluntary Rainfall Station** (without * mark) located at District and Province. Rainfall observation is performed daily at 09.00 a.m. by the voluntary observer. The daily amount of rainfall means the total amount of rainfall in 24 hr. period from 09.00 a.m. of the recorded date to 09.00 a.m. of the following day.

3. **Rainfall and Temperature Data.** The daily rainfall and temperature observations are submitted to the Meteorological Department soon after the measurement by the following means :—

   — By radio or telegraph from the Meteorological Department's stations.

   — By telegraph from voluntary rainfall stations

   Those daily reports generally arrive at the Meteorological Department from about 07.00 a.m. to 07.00 p.m.

4. **Rainfall Intensity in 1 day** (24 hours)

Light Rainfall	amounts	0.1 — 10.0	millimetres
Moderate Rainfall	,,	10.1 — 35.0	,,
Heavy Rainfall	,,	35.1 — 90.0	,,
Very Heavy Rainfall	,,	90.1	millimetres and above
Blank	represents	No rainfall or observation of rainfall does not arrive in time for publication.	
T	,,	Trace or light rainfall with amount less than 0.1 millimetres.	

Various Data in this publication are published hurriedly to service the user. Therefore the user should be cautious in using them. If there is any doubts please inquired the Meteorological Statistics Subdivision of the Climatology Division for further informations by dialing the number 3916054 and 3910178.

Meteorological Department
Bangkok Metropolis

Climatology Division.

- กำหนดออก สัปดาห์ละ 1 ฉบับ ปีละ 52 ฉบับ
- ค่าบำรุง ฉบับละ 5 บาท ปีละ 150 บาท
- การบอกรับ ติดต่อที่กองภูมิอากาศ กรมอุตุนิยมวิทยา

โทร. 3916054

พิมพ์ที่โรงพิมพ์กรมอุตุนิยมวิทยา กระทรวงคมนาคม กรุงเทพมหานคร

นายสมิทธ ธรรมสโรช ผู้พิมพ์ผู้โฆษณา 2521

M06.1/593
T364we

กรมอุตุนิยมวิทยา กระทรวงคมนาคม

รายงานอากาศประจำสัปดาห์ ระหว่างวันที่ ๙ — ๑๕ ตุลาคม ๒๕๒๑

และ

การคาดหมายลักษณะอากาศ ระหว่างวันที่ ๑๖ — ๒๒ ตุลาคม ๒๕๒๑

ฉบับที่ ๔๑/๒๕๒๑

น.อ. ศร. ขจิต มัวจิตศิ ร.น.

อธิบดีกรมอุตุนิยมวิทยา

CENTRAL
LIBRARY
NOV 13 1978
N.O.A.A.
U. S. Dept. of Commerce

METEOROLOGICAL DEPARTMENT

MINISTRY OF COMMUNICATIONS

BANGKOK, THAILAND

WEEKLY WEATHER REPORT

DURING THE PERIOD 9 — 15 OCTOBER 1978

AND

WEATHER OUTLOOK

DURING 16 — 22 OCTOBER 1978

No 41/1978

Capt. Kajit Buajitti R.T.N.

Director — General

หมายเหตุ

1. สถานีของกรมอุตุนิยมวิทยา (มีเครื่องหมาย *) ทำการตรวจวัดจำนวนฝนตกเวลา 07.00 น. ทุกวัน โดยเจ้าหน้าที่ของกรมอุตุนิยมวิทยา ดังนั้น จำนวนฝนรายวันในรายงานเล่มนี้ หมายถึงปริมาณฝนรวมในช่วงเวลา 24 ชั่วโมง ตั้งแต่เวลา 07.00 น. ของวันที่แจ้งไว้ในรายงาน จนถึงเวลา 07.00 น. ของวันรุ่งขึ้น

2. สถานีฝนอำเภอและจังหวัด (ไม่มีเครื่องหมาย *) ทำการ ตรวจวัด จำนวนฝนตกเวลา 09.00 น. ทุกวัน โดยเจ้าหน้าที่ ที่อยู่ในอำเภอหรือจังหวัดที่ได้รับแต่งตั้งจากกรมอุตุนิยมวิทยา ดังนั้น จำนวนฝนรายวัน หมายถึงปริมาณฝนรวมในช่วงเวลา 24 ชั่วโมง ตั้งแต่เวลา 09.00 น. ของวันที่แจ้งไว้ในรายงานจนถึงเวลา 09.00 น. ของวันรุ่งขึ้น

3. ข้อมูลฝนและอุณหภูมิ ที่พิมพ์ในรายงานเล่มนี้ เป็นข้อมูลที่เจ้าหน้าที่ผู้ทำการตรวจรายงานมายังกรมอุตุนิยมวิทยา ทุกวันภายหลังการตรวจ

   — สถานีของกรมอุตุนิยมวิทยา รายงานทางวิทยุโทรศัพท์หรือโทรเลข

   — สถานีฝนอำเภอและจังหวัด รายงานทางโทรเลข

   รายงานดังกล่าวนี้ กรมอุตุนิยมวิทยา จะได้รับ ตั้งแต่เวลาประมาณ 07.00 น. จนถึงเวลา 10.00 น.

4. เกณฑ์ฝนใน 1 วัน (24 ชั่วโมง)

ฝนเล็กน้อย	จำนวนตั้งแต่	0.1 — 10.0 มิลลิเมตร
ฝนปานกลาง	„	10.1 — 35.0 „
ฝนหนัก	„	35.1 — 90.0 „
ฝนตกหนักมาก	„	90.1 มิลลิเมตร ขึ้นไป
ช่องว่าง	หมายความว่า	ไม่มีฝนตกหรือยังไม่ได้รับรายงาน
T	„	ฝนตกน้อยไม่ถึง 0.1 มิลลิเมตร

ข้อมูลต่าง ๆ เหล่านี้ได้ดำเนินการจัดพิมพ์โดยรีบด่วน เพื่อสนองความต้องการแก่ผู้ใช้ จึงยังไม่ได้ทำการตรวจสอบ ฉะนั้น ผู้ใช้จึงควรพิจารณาข้อมูลก่อนที่จะนำไปใช้ หากมีข้อสงสัยประการใด โปรดติดต่อสอบถามเจ้าหน้าที่ งานสถิติอุตุนิยมวิทยา กองภูมิอากาศ โทรศัพท์ 3910064 และ 3910178

กองภูมิอากาศ กรมอุตุนิยมวิทยา

กรุงเทพมหานคร

การคาดหมายลักษณะอากาศใน ๗ วันข้างหน้า

ตั้งแต่วันที่ ๑๖ – ๒๒ ตุลาคม ๒๕๒๑

ลักษณะทั่วไป

ร่องความกดอากาศต่ำจะพาดผ่านตอนบน และตอนกลางของภาคใต้

ภาคเหนือ **ภาคตะวันออกเฉียงเหนือ**	อากาศค่อนข้างเย็น กับจะมีหมอกบางในตอนเช้า และอุณหภูมิจะลดลงต่อไปอีก
ภาคกลาง **ภาคตะวันออกรวมทั้งชายฝั่ง**	ท้องฟ้าโปร่งเป็นส่วนมาก และอากาศจะเย็นลงเล็กน้อย กับจะมีฝนเล็กน้อยบางแห่งตามบริเวณชายฝั่ง
ภาคใต้ฝั่งตะวันออก	จะมีฝนหรือฝนฟ้าคะนองกระจาย ส่วนมากในบริเวณตั้งแต่จังหวัดชุมพรลงไป
ภาคใต้ฝั่งตะวันตก	จะมีฝนหรือฝนฟ้าคะนองกระจาย
กรุงเทพมหานคร	ท้องฟ้าโปร่งเป็นส่วนมาก และอากาศจะเย็นลงเล็กน้อย กับอาจมีฝนหรือลักษณะฟ้าคะนองบางแห่งในตอนเย็นหรือค่ำ

กรมอุตุนิยมวิทยา

๑๖ ต.ค. ๒๕๒๑

Weather outlook for the period 16 – 22 October 1978

General Situation

The low pressure trough will lie across the upper portion of the Gulf of Thailand and the central portion of Southern Part.

Northern Part: **Northeastern Part:**	Rather cool weather and further decrease in temperautre with light fog in the morning.
Central Part: **Eastern Part and Coastal Area:**	Mainly fair with sligh decrease in temperature and isolated light showers along coastal area.
Southern Thailand East Coast:	Scattered showers or thundershowers mainly from Chumphon southward.
Southern Thailand West Coast:	Scattered showers or thundershowers.
Bangkok Metropolis:	Mainly fair and slight decrease in temperautre with possible isolated showers or thundery conditions in the late afternoon or evening.

Meteorological Department

16 October 1978

สรุปอากาศทั่วไปในรอบสัปดาห์

ตั้งแต่วันที่ ๙ – ๑๕ ตุลาคม ๒๕๒๑

๑. ในระยะครึ่งแรกของสัปดาห์ร่องความกดอากาศต่ำได้พาดผ่านตอนบนของอ่าวไทย หลังจากนั้นบริเวณความกดอากาศสูงในประเทศจีนได้แผ่ลิ่มลงมาปกคลุมประเทศไทยตอนบน ลักษณะเช่นนี้ทำให้ฝนในบริเวณดังกล่าวลดลงอย่างชัดเจนในระยะครึ่งหลังของสัปดาห์ โดยเฉพาะภาคตะวันออกเฉียงเหนือไม่มีรายงานฝนตกเลยตั้งแต่ตอนกลางของสัปดาห์ และอากาศเริ่มเย็นลงในภาคเหนือและภาคตะวันออกเฉียงเหนือในช่วงเวลาดังกล่าว ส่วนภาคใต้ทั้งสองฝั่งทะเลมีฝนตกกระจายทั่วไปมีฝนหนักบางแห่งตลอดสัปดาห์

๒. รายงานอุณหภูมิต่ำสุดในภาคต่าง ๆ ของประเทศไทยมีดังนี้.–

ภาคเหนือ	๑๗.๐ °ซ.ที่ อ.เมือง	จ.เชียงราย	เมื่อวันที่	๑๕ ต.ค.
ภาคตะวันออกเฉียงเหนือ	๑๗.๐ °ซ.ที่ อ.เมือง	จ.นครพนม	"	๑๕ ต.ค.
ภาคกลาง	๒๒.๒ °ซ.ที่ อ.ทองผาภูมิ	จ.กาญจนบุรี	"	๑๐ ต.ค.
ภาคตะวันออก	๒๑.๖ °ซ.ที่ อ.กบินทร์บุรี	จ.ปราจีนบุรี	"	๑๕ ต.ค.
ภาคใต้	๒๑.๗ °ซ.ที่ อ.เมือง	จ.ปัตตานี	"	๑๐ ต.ค.

๓. รายงานฝนสูงสุดในภาคต่าง ๆ ของประเทศไทยมีดังนี้.–

ภาคเหนือ	๔๖.๔ มม.ที่ อ.เชียงแสน	จ.เชียงราย	เมื่อวันที่	๑๐ ต.ค.
ภาคตะวันออกเฉียงเหนือ	๘๗.๒ มม.ที่ อ.ศรีเชียงใหม่	จ.หนองคาย	"	๙ ต.ค.
ภาคกลาง	๑๐๗.๑ มม.ที่ อ.วัดสิงห์	จ.ชัยนาท	"	๑๑ ต.ค.
ภาคตะวันออก	๑๒๙.๐ มม.ที่ อ.บ้านค่าย	จ.ระยอง	"	๑๒ ต.ค.
ภาคใต้	๙๕.๐ มม.ที่ อ.ปราณบุรี	จ.ประจวบคีรีขันธ์	"	๑๑ ต.ค.

กรมอุตุนิยมวิทยา

๑๖ ต.ค. ๒๑

Weekly Weather Summary

Period 9 - 15 October 1978

1. In the first half of the week, low pressure trough lied across the upper part of the Gulf of Thailand and later, high pressure area in China extended its wedge to cover Upper Thailand. Consequently, in the second half of the week, the rainfall in Upper Thailand were markedly decreased especially in Northeastern Part; there was no report of rain, and cool weather experienced in Northern and Northeastern Parts during that period. For Southern Thailand, scattered rainshowers with isolated heavy falls were still reported throughout the week.

2. Lowest temperature in various parts of Thailand were as follows:-

Northern Part	17.0°C.at Amphoe Muang	Chiang Rai	on	15 Oct.
Northeastern Part	17.0°C.at Amphoe Muang	Nakhon Phanom	"	15 Oct.
Central Part	22.2°C.at Thong Pha Phum	Kanchanaburi	"	10 Oct.
Eastern Part	21.6°C.at Kabin Buri	Prachin Buri	"	15 Oct.
Southern Part	21.7°C.at Amphoe Muang	Pattani	"	10 Oct.

3. Heaviest rainfall in various parts of Thailand were as follows:-

Northern Part	86.8 mm.at Chiang Saen	Chiang Rai	on 10	Oct.
Northeastern Part	77.2 mm.at Si Chiang Mai	Nong Khai	" 9	Oct.
Central Part	117.1 mm.at Wat Sing	Chainat	" 11	Oct.
Eastern Part	129.0 mm.at Ban Khai	Rayong	" 12	Oct.
Southern Part	75.0 mm.at Pran Buri	Prachuap Khiri Khan	11	Oct.

Meteorological Department

16 October 1978

ข่าวอากาศเพื่อการเกษตรประจำสัปดาห์

ระหว่างวันที่ 9 – 15 ตุลาคม 2521 ปรากฏว่า ในระยะครึ่งแรกของสัปดาห์ร่องความกดอากาศต่ำได้พาดผ่านตอนบนของอ่าวไทย หลังจากนั้นบริเวณความกดอากาศสูงในประเทศจีนได้แผ่ลิ่มลงมาปกคลุมประเทศไทยตอนบน ลักษณะเช่นนี้ทำให้ฝนในบริเวณดังกล่าวลดลงอย่างชัดเจนในระยะครึ่งหลังของสัปดาห์ โดยเฉพาะในภาคตะวันออกเฉียงเหนือไม่มีรายงานฝนตกเลย และอากาศเริ่มเย็นลงในภาคเหนือและภาคตะวันออกเฉียงเหนือในช่วงเวลาดังกล่าว ส่วนภาคใต้ทั้งสองฝั่งยังคงมีฝนกระจายกับมีฝนตกหนักเป็นบางแห่งตลอดสัปดาห์

สำหรับจังหวัดซึ่งมีฝนตกหนักได้แก่ เชียงราย เชียงใหม่ ลำปาง แพร่ น่าน อุตรดิตถ์ ตาก สุโขทัย กำแพงเพชร พิจิตร เลย นครสวรรค์ อุทัยธานี ชัยนาท สุพรรณบุรี กาญจนบุรี อ่างทอง สระบุรี สมุทรปราการ ฉะเชิงเทรา ระยอง ประจวบคีรีขันธ์ ชุมพร สุราษฎร์ธานี นครศรีธรรมราช สงขลา พังงา กระบี่ ตรัง และสตูล

ตั้งแต่วันที่ 16 – 22 ตุลาคม คาดว่าภาคเหนือและภาคตะวันออกเฉียงเหนืออากาศค่อนข้างเย็นกับจะมีหมอกบางในตอนเช้า อุณหภูมิและความชื้นของอากาศจะลดลงต่อไปอีก ภาคกลางและภาคตะวันออกท้องฟ้าโปร่งเป็นส่วนมากเว้นแต่อาจมีฝนเล็กน้อยบางแห่งตามบริเวณชายฝั่งแถบจันทบุรี ระยองและตราดและอากาศจะเย็นลงเล็กน้อย ส่วนภาคใต้ตั้งแต่จังหวัดชุมพรลงไปจะมีฝนหรือฝนฟ้าคะนองกระจาย

ข้อควรทราบ : –

ปริมาณฝนในบริเวณตอนบนของประเทศไทยได้ลดลงแล้วในสัปดาหนี้ คาดว่าระดับน้ำที่ท่วมอยู่ก็คงจะลดลงสู่ระดับปกติในตอนกลางสัปดาหนี้ หลังจากน้ำลดแล้วกลิกรในภาคตะวันออกเฉียงเหนือควรจะปลูกพืชอายุสั้น เช่น ถั่วเขียว ถั่วลิสง ข้าวโพด และผักต่าง ๆ เพื่อจะได้พันเก็บเกี่ยวได้ภายในเดือนธันวาคม ในภาคเหนือควรจะปลูกถั่วเหลือง ข้าวโพด และผักต่าง ๆ ส่วนบริเวณภาคกลางโดยเฉพาะในแหล่งที่มีระบบชลประทานควรเตรียมการทำนาใหม่ ยกเว้นในบริเวณที่ควรปลูกถั่วเขียวและพืชผัก.

กรมอุตุนิยมวิทยา

16 ตุลาคม 2521

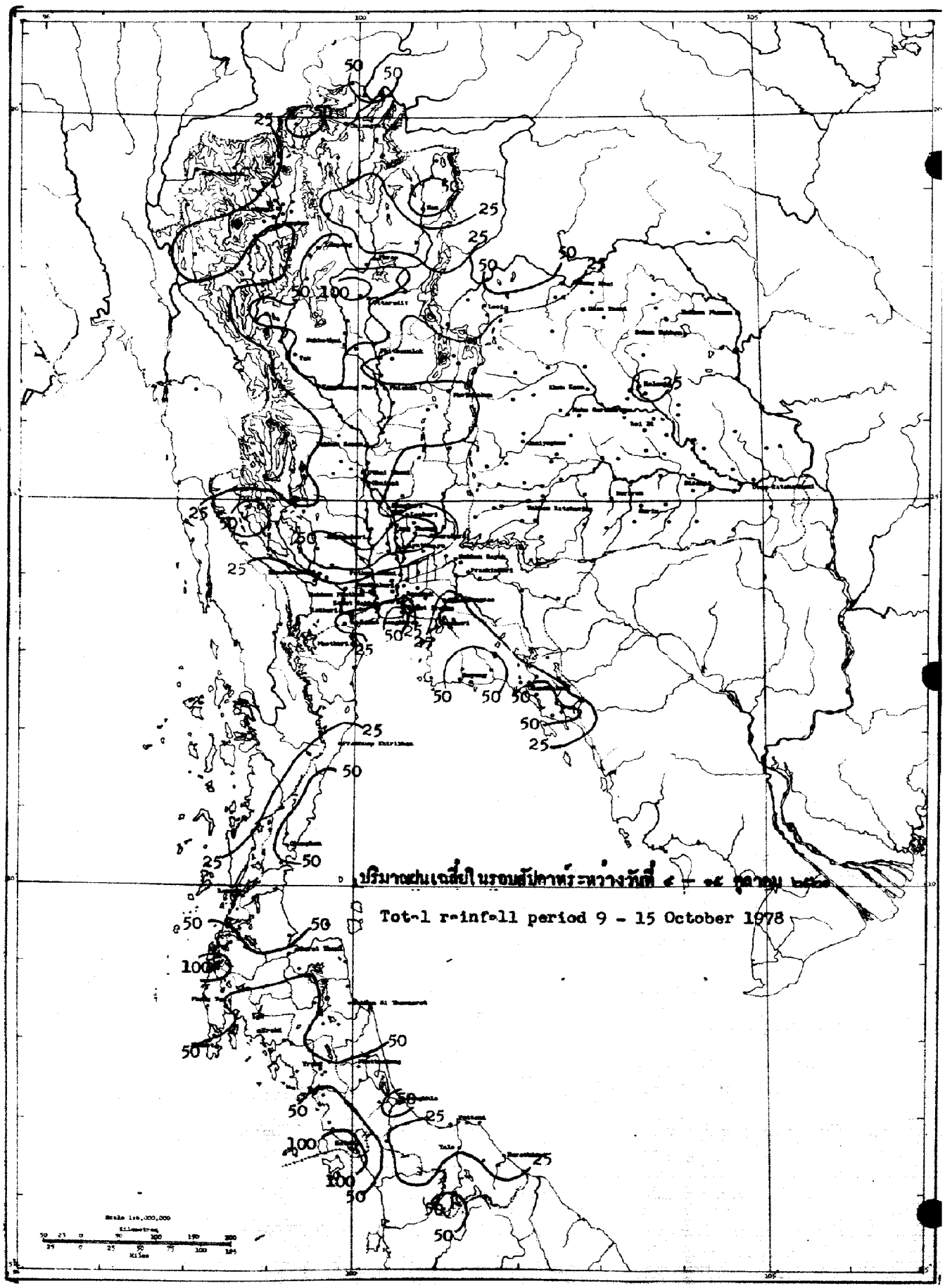
ปริมาณฝนเฉลี่ยในรอบสัปดาห์ระหว่างวันที่ ๙ – ๑๕ ตุลาคม ๒๕๒๑
Total rainfall period 9 - 15 October 1978

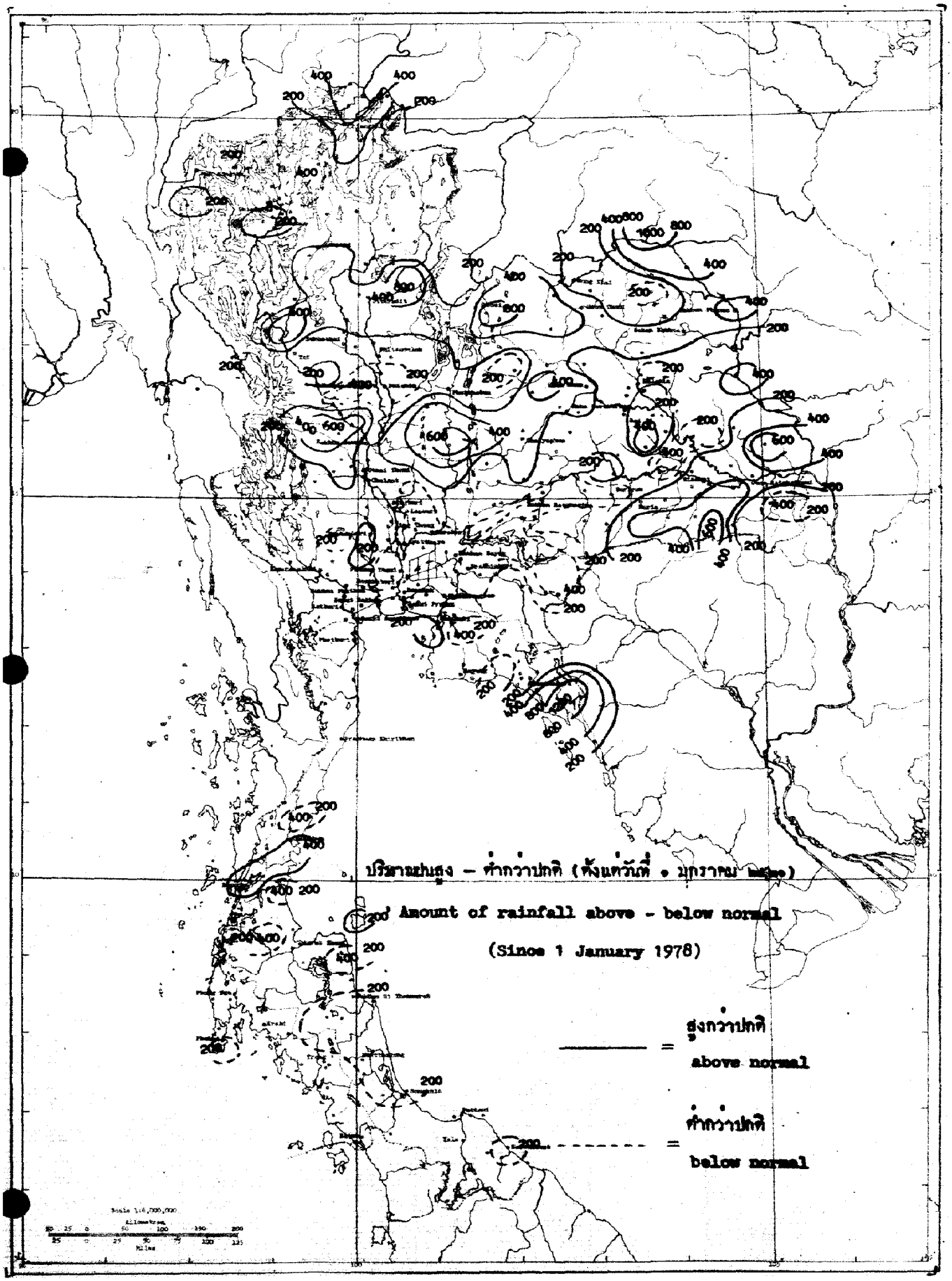
ปริมาณฝนสูง – ต่ำกว่าปกติ (ตั้งแต่วันที่ 1 มกราคม 2521)
Amount of rainfall above - below normal
(Since 1 January 1978)
สูงกว่าปกติ
above normal
ต่ำกว่าปกติ
below normal

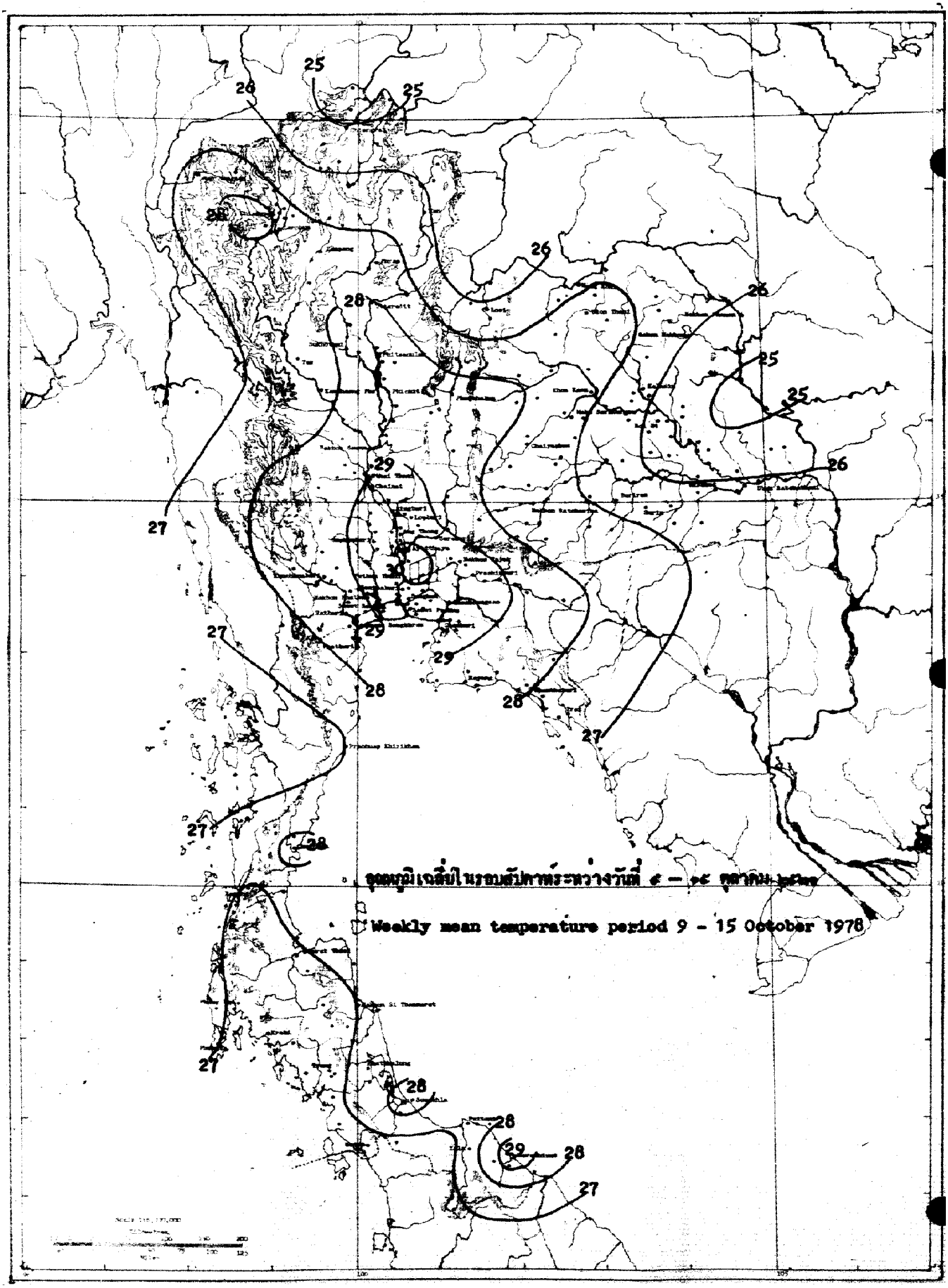

อุณหภูมิเฉลี่ยในรอบสัปดาห์ระหว่างวันที่ ๙ – ๑๕ ตุลาคม ๒๕๒๑

Weekly mean temperature period 9 - 15 October 1978

สถานีฝน	Station	วันที่และจำนวนน้ำฝนเป็นมิลลิเมตร Date and amount of rainfall in millimeters							ฝนรวม มม. Total rainfall mm.	ฝนรวมตั้งแต่ 1 มกราคม Accumulative rainfall since 1 January	
		ตุลาคม October								ปริมาณ มม. Amount mm.	สูงต่ำกว่าปกติ Above or below Normal
		9	10	11	12	13	14	15			
ภาคเหนือ	NORTHERN PART										
1 เชียงราย	CHIANG RAI*		9.4	2.2					11.6	2155.1	+499.3
2 แม่สาย	Mae Sai		59.2	T					59.2	1910.4	+440.6
3 เชียงแสน	Chiang Saen		86.8						86.8	2275.7	+787.7
4 เชียงของ	Chiang Khong	6.8	34.0						40.8	1800.5	+329.7
5 แม่จัน	Mae Chan									1613.9	
6 แม่สรวย	Mae Suai			5.2					5.2	1138.2	-71.4
7 เทิง	Thoeng		45.2						45.2	1631.8	+ 79.1
8 เชียงคำ	Chiang Kham	5.0	14.0		24.0				43.0	1182.3	- 76.6
9 เวียงป่าเป้า	Wiang Pa Pao									795.0	-235.0
10 พาน	Phan		29.5	5.7					35.2	1575.4	+348.9
11 แม่ใจ	Mae Chai		26.2	7.4					33.6	1274.7	+ 55.8
12 พะเยา	Phayao		8.8	4.2					13.0	957.7	+ 48.3
13 จุน	Chun										
14 แม่ฮ่องสอน	MAE HONG SON*	15.0	0.2	1.3					16.5	1148.4	- 20.4
15 ปาย	Pai		13.0						13.0	961.0	-275.3
16 ขุนยวม	Khun Yuam		8.9						8.9	1415.8	+249.0
17 แม่ลาน้อย	Mae La Noi		2.2	4.5					6.7	930.0	
18 แม่สะเรียง	Mae Sariang*	24.8	7.1	15.8	2.8	1.5			52.0	1251.0	+ 92.7
19 เชียงใหม่	CHIANG MAI*	4.2	5.1	13.4					22.7	1327.5	+170.0
20 ฝาง	Fang	30.2	32.4						62.6	1343.8	+187.6
21 แม่อาย	Mae Ai										
22 เชียงดาว	Chiang Dao									871.5	-385.1
23 แม่แตง	Mae Taeng		3.1						3.1	1105.1	+16.9
24 แม่ริม	Mae Rim		24.1	3.8					27.9	608.8	-419.1
25 สันทราย	San Sai									1061.0	- 39.3
26 ดอยสะเก็ด	Doi Saket	1.1	6.5	26.8					34.4	1102.2	+ 4.1
27 สันกำแพง	San Kamphaeng									417.7	
28 ฮางดง	Hang Dong		20.2	19.0					39.2	1421.1	+387.7
29 สารภี	Saraphi			3.4					3.4	1066.0	
30 สันป่าตอง	San Pa Tong			38.9					38.9	941.8	+ 26.8
31 จอมทอง	Chom Thong		2.2	17.4					19.6	1045.3	+211.1
32 ฮอด	Hot		6.3	4.7	0.2				11.2	847.5	-155.0
33 ลำพูน	LAMPHUN		1.5	0.4	0.7				2.6	1207.2	+329.6
34 ป่าซาง	Pa Sang			12.6					12.6	1083.8	+209.5
35 ลี้	Li	2.9	6.1	4.3	1.0				14.3	1001.5	- 70.9
36 ลำปาง	LAMPANG*		18.3	13.4	24.2				55.9	936.8	- 51.7
37 งาว	Ngao		4.6	0.9	1.1				6.6	1173.5	+ 15.0
38 แจ้ห่ม	Chae Hom		11.3	2.7					14.0	625.9	-185.6
39 เกาะคา	Ko Kha		26.5	21.2	4.2				51.9	1373.3	+398.1
40 สบปราบ	Sop Prap	49.9	14.1	32.6	0.9		0.1		97.5	1229.4	+260.0

สถานีฝน	Station	วันที่และจำนวนน้ำฝนเป็นมิลลิเมตร Date and amount of rainfall in millimeters							ฝนรวม มม. Total rainfall mm.	ฝนรวมตั้งแต่ 1 มกราคม Accumulative rainfall since 1 January	
		ตุลาคม October								ปริมาณ Account mm.	สูงต่ำกว่าปกติ Above or below Normal
		9	10	11	12	13	14	15			
41 เถิน	Thoen	T		36.0	1.1				37.1	987.8	+105.4
42 แม่พริก	Mae Phrik										
43 แพร่	PHRAE*	8.9	0.3	3.1					12.3	1180.6	+147.7
44 สอง	Song										
45 สูงเม่น	Sung Men									687.4	-242.9
46 เด่นชัย	Den Chai	42.4	T	5.7					48.1	1383.0	+245.6
47 น่าน	NAN*	6.0	80.1	10.6					96.7	1232.7	- 11.6
48 ทุ่งช้าง	Thung Chang									1568.3	- 19.5
49 เชียงกลาง	Chiang Klang		22.7						22.7	1062.0	
50 ท่าวังผา	Tha Wang Pha*	23.6	69.6	4.3					97.5	1295.2	- 94.3
51 บ่อ	Pua									1192.3	- 28.2
52 สา	Sa	2.5	3.0	12.1					17.6	1069.9	- 0.4
53 นาน้อย	Na Noi										
54 อุตรดิตถ์	UTTARADIT*	39.1		1.0	0.1				40.2	1731.2	+381.8
55 ฟากท่า	Fak Tha	22.5							22.5	1135.0	+ 75.0
56 น้ำปาด	Nam Pat	20.8	0.5	5.6					26.9	1568.2	+414.8
57 สนามบินอุตรดิตถ์	Uttaradit Airport*										
58 ท่าปลา	Tha Pla	67.7							67.7	1990.1	+833.4
59 ลับแล	Laplae	54.2	51.3						105.5	1638.7	+224.9
60 ตาก	TAK*		6.0	13.7	53.1	1.4			74.2	864.2	- 55.0
61 เขื่อนภูมิพล	Bhumibol Dam*	9.2	35.1	41.9	0.1	3.1			89.4	1033.9	+118.1
62 บ้านตาก	Ban Tak			8.0	13.8	3.8			25.6	1358.7	+627.1
63 แม่ระมาด	Mae Ramat										
64 แม่สอด	Mae Sot*		9.0	T	T				9.0	1149.3	-303.3
65 สุโขทัย	SUKHOTHAI	45.4	38.2		7.0				90.6	923.9	- 82.3
66 ทุ่งเสลี่ยม	Thung Saliam										
67 สวรรคโลก	Sawankhalok	17.1	11.1	31.4					59.6	1323.7	+356.0
68 กงไกรลาศ	Kong Krailat			13.7					13.7	1098.4	- 91.3
69 บ้านด่านลานหอย	Ban Dan Lan Hoi										
70 พิษณุโลก	PHITSANULOK*	1.6	0.7	18.5		T			20.8	1200.9	- 50.1
71 นครไทย	Nakhon Thai										
72 พรหมพิราม	Phrom Phiram	1.7		54.9					56.6	1339.4	+414.4
73 วังทอง	Wang Thong	8.4	8.4						16.8	1405.2	+115.7
74 บางกระทุ่ม	Bang Krathum	8.3	8.6						16.9	1071.9	-235.7
75 กำแพงเพชร	KAMPHAENG PHET		39.8	23.6	5.3				68.7	1457.0	+357.1
76 พรานกระต่าย	Phan Kratai		9.5	27.3					36.8	1276.9	- 55.0
77 คลองขลุง	Khlong Khlung		4.1						4.1	787.4	-405.8
78 ขาณุวรลักษบุรี	Khanu Woralaksaburi		23.3	7.2	12.3				42.8	1930.1	+746.5
79 พิจิตร	PHICHIT		36.3						36.3	1110.4	-317.2
80 สามง่าม	Sam Ngam									1006.9	-137.4
81 ตะพานหิน	Taphan Hin				0.9				0.9	868.9	-314.1

สถานีฝน	Station	วันที่และจำนวนน้ำฝนเป็นมิลลิเมตร Date and amount of rainfall in millimeters							ฝนรวม มม. Total rainfall mm.	ฝนรวมตั้งแต่ 1 มกราคม Accumulative rainfall since 1 January	
		ตุลาคม October								ปริมาณ มม. Amount mm.	สูงต่ำกว่าปกติ Above or below Normal
		9	10	11	12	13	14	15			
82 บางมูลนาค	Bang Mun Nak										
83 โพทะเล	Pho Thale										
84 เพชรบูรณ์	PHETCHABUN *			19.9	13.2				33.1	1228.2	+ 60.4
85 หล่มเก่า	Lom Kao			4.0					4.0	1437.4	+395.7
86 หล่มสัก	Lom Sak *		T						T	1090.1	+147.2
87 ชนแดน	Chon Daen	6.4							6.4	1710.2	+550.2
88 หนองไผ่	Nong Phai	2.1	3.5	5.0	28.1				40.7	1497.9	+319.4
89 วิเชียรบุรี	Wichian Buri *	0.3		3.4					3.7	1706.2	+616.0
ภาคตะวันออกเฉียงเหนือ	**NORTHEASTERN PART**										
1 เลย	LOEI *	3.3	4.1	2.2					9.6	1677.5	+511.3
2 เชียงคาน	Chiang Khan	59.0	12.5						71.5	1454.0	+228.9
3 ท่าลี่	Tha Li								0.0	963.5	+ 41.4
4 ด่านซ้าย	Dan Sai		18.5	22.4					40.9	1348.1	+310.3
5 วังสะพุง	Wang Saphung		1.2						1.2	1886.8	+849.3
6 หนองคาย	NONG KHAI	1.0	6.1						7.1	1805.1	+ 53.4
7 ศรีเชียงใหม่	Si Chiang Mai	77.2							77.2	2051.3	+392.2
8 ท่าบ่อ	Tha Bo								0.0	777.0	
9 โพนพิสัย	Phon Phisai								0.0	1746.2	- 48.7
10 บึงกาฬ	Bung Kan								0.0	3527.4	+1082.9
11 เซกา	Seka								0.0	2148.6	+504.7
12 อุดรธานี	UDON THANI								0.0	1793.5	+290.0
13 เพ็ญ	Phen								0.0	1496.6	+179.7
14 กุมภวาปี	Kumphawapi								0.0	1462.0	+402.1
15 หนองหาน	Nong Han								0.0	1412.3	+179.7
16 หนองบัวลำภู	Nong Bua Lam Phu										
17 สกลนคร	SAKON NAKHON *	1.1							1.1	1674.1	+232.6
18 วานรนิวาส	Wanon Niwat								0.0	1508.1	-207.5
19 สว่างแดนดิน	Sawang Daen Din								0.0	1494.8	- 86.4
20 พรรณานิคม	Phanna Nikhom								0.0	1495.4	- 6.2
21 นครพนม	NAKHON PHANOM	T							T	2734.8	+423.2
22 บ้านแพง	Ban Phaeng								0.0	3190.6	+464.6
23 ท่าอุเทน	Tha Uthen								0.0	2411.4	+172.2
24 นาแก	Na Kae								0.0	1567.9	+ 84.1
25 ธาตุพนม	That Phanom								0.0	1587.9	-151.6
26 มุกดาหาร	Mukdahan *	T							T	1674.8	+209.5
27 กาฬสินธุ์	KALASIN	2.6	23.8						26.4	1436.6	-327.3
28 ยางตลาด	Yang Talat	0.5							0.5	1443.3	+171.9
29 สหัสขันธ์	Sahatsakhan								0.0	1604.8	+283.4
30 กุฉินารายณ์	Kuchinarai								0.0	1545.2	+ 54.5
31 กมลาไสย	Kamalasai								0.0	1496.3	+244.0
32 ร้อยเอ็ด	ROI ET *	T							T	1629.9	+269.8

สถานีฝน	Station	วันที่และจำนวนน้ำฝนเป็นมิลลิเมตร Date and amount of rainfall in millimeters							ฝนรวม มม. Total rainfall mm.	ฝนรวมตั้งแต่ 1 มกราคม Accumulative rainfall since 1 January	
		ตุลาคม October								ปริมาณ มม. Amount mm.	สูงต่ำกว่าปกติ Above or below Normal
		9	10	11	12	13	14	15			
33 โพนทอง	Phon Thong								0.0	1450.5	- 8.3
34 ธวัชบุรี	Thawatchaburi										
35 อาจสามารถ	At Samat										
36 เสลภูมิ	Selaphum										
37 จตุรพักตร์พิมาน	Chaturaphak Phiman								0.0	1575.3	+529.0
38 เกษตรวิสัย	Kaset Wisai								0.0	1319.0	- 52.1
39 สุวรรณภูมิ	Suwannaphum	4.1							4.1	1083.0	-527.1
40 มหาสารคาม	MAHA SARAKHAM								0.0	1404.9	+ 59.6
41 เชียงยืน	Chiang Yun								0.0	1300.5	+ 47.2
42 กันทรวิชัย	Kantharawichai								0.0	1197.1	- 10.6
43 โกสุมพิสัย	Kosum Phisai*								0.0	1307.0	+104.0
44 บรบือ	Borabu								0.0	1072.1	+154.8
45 วาปีปทุม	Wapi Pathum								0.0	1341.6	+185.1
46 พยัคฆภูมิพิสัย	Phayakkhaphum Phisai	6.6							6.6	1455.0	+ 92.8
47 ขอนแก่น	KHON KAEN*								0.0	1368.3	+213.1
48 น้ำพอง	Nam Phong								0.0	989.4	- 39.5
49 ภูเวียง	Phu Wiang								0.0	1483.8	+302.6
50 ชุมแพ	Chum Phae								0.0	816.8	-231.1
51 มัญจาคีรี	Mancha Khiri								0.0	1231.7	+111.3
52 ชนบท	Chonnabot		1.7						1.7	1264.4	+130.9
53 บ้านไผ่	Ban Phai								0.0	1451.9	+295.0
54 พล	Phon								0.0	1114.0	-112.5
55 หนองสองห้อง	Nong Song Hong								0.0	1348.3	+118.1
56 ชัยภูมิ	CHAIYAPHUM*								0.0	1567.1	+352.9
57 เกษตรสมบูรณ์	Kaset Sombun								0.0	731.1	- 83.1
58 ภูเขียว	Phu Khieo		17.9						17.9	1419.9	+427.4
59 คอนสวรรค์	Khon Sawan								0.0	1506.7	+399.3
60 จัตุรัส	Chatturat								0.0	1181.2	+131.2
61 บำเหน็จณรงค์	Bamnet Narong								0.0	1049.0	- 99.5
62 นครราชสีมา	NAKHON RATCHASIMA*								0.0	698.6	-404.0
63 บัวใหญ่	Bua Yai										
64 คง	Khong								0.0	996.6	- 37.1
65 ด่านขุนทด	Dan Khun Thot								0.0	1040.9	+ 54.7
66 โนนไทย	Non Thai								0.0	1256.6	+204.2
67 โนนสูง	Non Sung	6.1							6.1	1057.2	-193.7
68 พิมาย	Phimai										
69 สีคิ้ว	Sikhiu	2.3							2.3	1149.9	+136.9
70 สูงเนิน	Sung Noen	15.8							15.8	901.0	-190.3
71 ปักธงชัย	Pak Thong Chai				5.4				5.4	530.8	-466.6
72 โชคชัย	Chok Chai*	0.7							0.7	1018.2	+ 27.4
73 ครบุรี	Khon Buri								0.0	634.8	-336.8

สถานีฝน	Station	วันที่และจำนวนน้ำฝนเป็นมิลลิเมตร Date and amount of rainfall in millimeters							ฝนรวม มม. Total rainfall mm	ฝนรวมตั้งแต่ 1 มกราคม Accumulative rainfall since 1 January	
		ตุลาคม / October								ปริมาณ มม. Amount mm.	สูงต่ำกว่าปกติ Above or below Normal
		9	10	11	12	13	14	15			
74	**บุรีรัมย์** BURI RAM								0.0	875.9	-456.7
75	พุทไธสง Phutthaisong								0.0	1612.1	+317.1
76	สตึก Satuk								0.0	1864.0	+596.2
77	ลำปลายมาศ Lam Phai Mat								0.0	935.4	-333.8
78	นางรอง Nang Rong								0.0	1283.7	+ 57.6
79	**สุรินทร์** SURIN	0.5							0.5	1595.2	+364.9
80	รัตนบุรี Rattanaburi								0.0	1497.3	+253.4
81	ท่าตูม Tha Tum	9.4							9.4	1289.3	+131.4
82	ศีขรภูมิ Sikhoraphum										
83	ปราสาท Prasat								0.0	1654.7	+500.4
84	สังขะ Sangkha								0.0	1466.4	+310.7
85	**ศรีสะเกษ** SI SA KET								0.0	509.9	
86	ราษีไศล Rasi Salai								0.0	1243.2	+ 31.8
87	กันทรารมย์ Kantharorom								0.0	1721.0	+529.1
88	ขุขันธ์ Khukhan								0.0	1199.2	- 2.7
89	ขุนหาญ Khun Han								0.0	1999.9	+791.0
90	กันทรลักษ์ Kantharalak								0.0	1407.5	+115.2
91	**อุบลราชธานี** UBON RATCHATHANI*								0.0	1912.8	+392.9
92	เขมราฐ Khemarat								0.0	1757.3	+295.5
93	อำนาจเจริญ Amnat Charoen								0.0	1905.4	+351.2
94	ยโสธร Yasothon								0.0	1174.7	-243.5
95	ตระการพืชผล Trakan Phutphon								0.0	2145.0	+662.9
96	มหาชนะชัย Maha Chana Chai								0.0	1852.4	+428.0
97	เขื่องใน Khuang Nai								0.0	1779.8	+306.8
98	โขงเจียม Khong Chiam										
99	เดชอุดม Det Udom								0.0	932.6	-545.2
100	บุณฑริก Buntharik								0.0	1606.4	- 29.3
	ภาคกลาง CENTRAL PART										
1	**นครสวรรค์** NAKHON SAWAN	15.9	0.6	T	6.9	13.5	10.2		47.1	1172.2	+ 82.1
2	บรรพตพิสัย Banphot Phisai		57.4		53.4				110.8	1448.2	+547.9
3	ชุมแสง Chumsaeng	1.6	24.6		16.3				42.5	1230.6	+ 37.3
4	หนองบัว Nong Bua										
5	ตาคลี Lat Yao	9.2	19.7	2.3	3.1				34.3	1478.0	+502.1
6	ท่าตะโก Tha Tako	5.0			5.6				10.6	1386.1	+379.4
7	พยุหะคีรี Phayuha Khiri			2.3					2.3	1185.1	+214.6
8	ตากฟ้า Takfhi			20.4					20.4	1167.5	- 53.7
9	**อุทัยธานี** UTHAI THANI						42.1		42.1	1014.7	- 67.5
10	สว่างอารมณ์ Sawang Arom		29.1						29.1	1373.1	+343.7
11	บ้านไร่ Ban Rai			20.2					20.2	1115.2	+ 21.1
12	ทัพทัน Thap than		54.8						54.8	1398.0	+221.1
13	หนองฉาง Nong Chang	6.2	28.8	30.4					59.2	1396.5	+ 70.3

สถานีฝน Station	วันที่และจำนวนน้ำฝนเป็นมิลลิเมตร Date and amount of rainfall in millimeters							ฝนรวม มม. Total rainfall mm.	ฝนรวมตั้งแต่ 1 มกราคม Accumulative rainfall since 1 January	
	ตุลาคม October								ปริมาณ มม. Amount mm.	สูงต่ำกว่าปกติ Above or below Normal
	9	10	11	12	13	14	15			
14 หนองขาหย่าง Nong Khayang		58.2						58.2	1640.1	+551.0
15 **ชัยนาท** CHAI NAT			21.8	3.8		9.8		35.4	1062.2	- 1.4
16 มโนรมย์ Manorom			14.2	6.8				21.0	1331.6	+228.7
17 วัดสิงห์ Wat Sing			117.7	12.8				130.5	1485.8	+312.8
18 หันคา Hankha									750.5	-323.7
19 **สิงห์บุรี** SING BURI			13.3					13.3	1086.3	+ 47.7
20 อินทร์บุรี In Buri									397.2	-243.8
21 บางระจัน Bang Rachan			3.6	3.8				7.4	1149.7	- 8.6
22 พรหมบุรี Phrom Buri									893.2	-330.5
23 **ลพบุรี** LOP BURI*			T	T			T	T	1073.7	-162.9
24 บ้านหมี่ Ban Mi			2.5	10.7				13.2	855.3	-111.5
25 บัวชุม Bua Chum*									1373.9	+219.9
26 ชัยบาดาล Chai Badan									1319.8	+280.8
27 พัฒนานิคม Phatthana Nikhom									534.8	-483.9
28 โคกสำโรง Khok Samrong									376.6	-114.2
29 ท่าวุ้ง Tha Wung									972.4	-367.1
30 **สุพรรณบุรี** SUPHAN BURI*	0.1		0.9	12.0	0.3			13.3	1406.5	+263.3
31 เดิมบางนางบวช Doembang Nangbuat										
32 สามชุก Sam Chuk									1003.9	- 77.7
33 ดอนเจดีย์ Don Chedi										
34 ศรีประจันต์ Si Phrachan										
35 อู่ทอง U Thong			82.7	9.8				92.5	964.8	+ 46.0
36 บางปลาม้า Bang Pla Ma									557.8	-325.7
37 ดงพี่เลี้ยง Song Phi Nong			43.2	10.3				53.5	1000.7	+236.8
38 **อ่างทอง** ANG THONG				107.5				107.5	1193.6	- 53.4
39 ไชโย Pho Thong									933.7	-546.0
40 ไชโย Chaiyo									811.2	-183.5
41 วิเศษชัยชาญ Wiset Chai Chan				39.5				39.5	1062.5	-205.3
42 ป่าโมก Pa Mok			5.8					5.8	1004.2	- 86.8
43 **สระบุรี** SARABURI			8.1	22.3				30.4	1283.6	-187.4
44 พระพุทธบาท Phra Phutthabat			36.2					36.2		
45 บ้านหมอ Ban Mo									1043.1	-164.0
46 เสาไห้ Sao Hai									1403.3	- 42.5
47 แก่งคอย Kaeng Khio			7.6	7.3				14.9	1186.8	-276.5
48 หนองแค Nong Khae									1313.9	-103.3
49 **พระนครศรีอยุธยา** PHRA NAKHON SI AYUTTHAYA									801.1	-245.5
50 ท่าเรือ Tha Rua									1207.4	-244.6
51 ผักไห่ Phak Hai			39.1	24.4				63.5	1021.6	-262.0
52 บางบาล Bang Ban				32.6				32.6	1002.2	-308.9
53 เสนา Sena									727.3	-602.6
54 บางไทร Bang Sai									798.5	-494.9

สถานีฝน	Station	วันที่และจำนวนน้ำฝนเป็นมิลลิเมตร Date and amount of rainfall in millimeters							ฝนรวม มม. Total rainfall mm.	ฝนรวมตั้งแต่ 1 มกราคม Accumulative rainfall since 1 January	
		ตุลาคม October								ปริมาณ มม. Amount mm.	สูงต่ำกว่าปกติ Above or below Normal
		9	10	11	12	13	14	15			
55 บางปะอิน	Bang Pa-in									849.8	-449.0
56 ปทุมธานี	PATHUM THANI									332.0	
57 หนองเสือ	Nong Sua									1088.1	-335.1
58 ธัญบุรี	Thanyaburi		0.7						0.7	495.1	
59 รังสิต	Rangsit				0.9				0.9	727.0	
60 ลำลูกกา	Lam Luk Ka		2.0						2.0	1105.8	-186.1
61 นนทบุรี	NONTHABURI										
62 บางบัวทอง	Bang Bua Thong	1.9	6.0		11.2				19.1	920.2	-331.5
63 ธนบุรี	THON BURI										
64 ตลิ่งชัน	Taling Chan										
65 บางขุนเทียน	Bang Khun Thian										
66 ราษฎร์บูรณะ	Rat Burana										
67 กรุงเทพมหานคร	BANGKOK METROPOLIS	0.2	0.7	T	15.9				16.8	1174.8	-195.6
68 สนามบินดอนเมือง	Don Muang Airport*		16.2	3.1			T		19.3	1187.8	-177.5
69 บางเขน	Bang Khen		4.2	0.7					4.9	1025.5	-328.3
70 มีนบุรี	Min Buri									435.5	
71 ลาดกระบัง	Lat Krabang			13.7					13.7	369.3	
72 ศูนย์วิจัยบางนา	Bangk Na*	2.1	5.9		7.1				15.1	1269.5	
73 กาญจนบุรี	KANCHANABURI*			9.2	1.5			8.2	18.9	818.8	-129.3
74 สังขละบุรี	Sangkhla Buri										
75 เหมืองปิล็อก	Pilok										
76 ทองผาภูมิ	Thong Pha Phum*	11.5	10.9	37.1	1.0	35.0			95.5	1457.1	- 92.5
77 ศรีสวัสดิ์	Si Sawat										
78 ไทรโยค	Sai Yok										
79 พนมทวน	Phanom Thuan									1007.7	
80 ท่าม่วง	Tha Muang			22.1					22.1	816.6	+ 26.1
81 นครปฐม	NAKHON PATHOM									1075.8	- 51.1
82 บางเลน	Bang Len			1.3	11.8				13.1	951.3	- 94.3
83 นครชัยศรี	Nakhon Chaisi				10.1				10.1	980.4	+ 51.0
84 ราชบุรี	RATCHABURI									325.4	
85 บ้านโป่ง	Ban Pong		T			T			T	1019.0	+117.2
86 โพธาราม	Photharam									1057.0	+ 7.8
87 ดำเนินสะดวก	Damnoen Saduak										
88 ปากท่อ	Pak Tho	2.6				27.2			29.8	976.4	+ 11.9
89 สมุทรสงคราม	SAMUT SONGKHRAM									977.5	+ 80.2
90 บางคณฑี	Bang Khonthi		5.9						5.9	1189.1	+190.8
91 อัมพวา	Amphawa					26.9			26.9	1087.6	+122.8
92 สมุทรสาคร	SAMUT SAKHON	8.6	1.1						9.7	1121.9	-126.6
93 กระทุ่มแบน	Kratum Baen		13.8						13.8	1039.8	- 49.0
94 สมุทรปราการ	SAMUT PRAKAN				20.2				20.2	1452.1	+ 90.6
95 บางพลี	Bang Phli		35.5		17.2				52.7	1134.5	

สถานีฝน Station	วันที่และจำนวนน้ำฝนเป็นมิลลิเมตร Date and amount of rainfall in millimeters							ฝนรวม มม. Total rainfall mm.	ฝนรวมตั้งแต่ 1 มกราคม Accumulative rainfall since 1 January	
	ตุลาคม October								ปริมาณ มม. Amount mm.	สูงต่ำกว่าปกติ Above or below Normal
	9	10	11	12	13	14	15			
ภาคตะวันออก EASTERN PART										
1 นครนายก NAKHON NAYOK			4.1					4.1	1815.9	- 24.4
2 บ้านนา Ban Na			13.5					13.5	1544.3	-349.3
3 ปากพลี Pak Phli									1242.3	-596.9
4 องครักษ์ Ongkharak									1342.3	-343.9
5 ปราจีนบุรี PRACHIN BURI*			T	6.9				6.9	1693.0	-269.0
6 ประจันตคาม Prachantakham									1227.0	-396.4
7 บ้านสร้าง Ban Sang									1366.8	-203.5
8 ศรีมหาโพธิ Si Maha Phot									1664.8	+ 41.0
9 กบินทร์บุรี Kabin Buri*				1.3				1.3	1682.0	+193.0
10 ตาพระยา Sa Kaeo										
11 วัฒนานคร Watthana Nakhon									999.0	-422.7
12 อรัญประเทศ Aranyaprathet*	0.1							0.1	1108.6	-303.0
13 ฉะเชิงเทรา CHACHOENGSAO		13.2	13.4					26.6	1204.1	- 53.1
14 บ้านโพธิ์ Ban Pho				42.4				42.4	996.3	-144.2
15 ชลบุรี CHON BURI*		11.8	26.5	3.7				42.0	1442.3	+201.5
16 พานทอง Phan Thong			16.2	32.5				48.7	815.7	-202.4
17 บ้านบึง Ban Bung									712.5	-442.9
18 เกาะสีชัง Ko Sichang*									1054.0	- 45.1
19 ศรีราชา Si Racha									1280.5	+249.7
20 สัตหีบ Sattahip*		8.4		11.8				20.2	967.4	-133.6
21 ระยอง RAYONG				87.2				87.2	534.3	
22 บ้านค่าย Ban Khai				129.0				129.0	1169.5	+120.5
23 แกลง Klaeng									1541.7	-339.3
24 จันทบุรี CHANTHABURI*		13.2	36.8	13.5				63.5	3072.1	+105.1
25 ท่าใหม่ Tha Mai									2360.9	-211.1
26 มะขาม Makham		32.6						32.6	1132.9	
27 ตราด TRAT		22.3	37.5					59.8	4250.1	+633.9
28 เขาสมิง Khao Saming		16.3	1.3	4.2				21.8	3670.9	+1270.6
29 แหลมงอบ Laem Ngop	28.0	5.8						33.8	2337.3	
30 คลองใหญ่ Khlong Yai*	1.4		0.5					1.9	4611.9	+ 5.3
ภาคใต้ SOUTHERN PART										
1 เพชรบุรี PHETCHABURI	8.4			0.2				8.6	1099.1	+185.4
2 บ้านแหลม Ban Laem										
3 บ้านลาด Ban Lat		7.0						7.0	1009.0	+ 90.1
4 ท่ายาง Tha Yang					8.3			8.3	550.0	-106.9
5 ชะอำ Cha-am									612.7	- 84.8
6 ประจวบคีรีขันธ์ PRACHUAP KHIRI KHAN*		2.5	7.2	6.5	15.0	4.7		35.9	991.7	+198.4
7 หัวหิน Hua Hin*		6.9	3.5			T		10.4	867.6	+116.1
8 ปราณบุรี Pran Buri			75.0					75.0	540.3	
9 ชุมพร CHUMPHON*	0.8	16.8	0.1		0.3	9.0	40.1	67.1	1811.4	+464.1

สถานีฝน	Station	วันที่และจำนวนน้ำฝนเป็นมิลลิเมตร Date and amount of rainfall in millimeters							ฝนรวม มม. Total rainfall mm.	ฝนรวมตั้งแต่ 1 มกราคม Accumulative rainfall since 1 January	
		ตุลาคม October								ปริมาณ มม. Amount mm.	สูงต่ำกว่าปกติ Above or below Normal
		9	10	11	12	13	14	15			
10 ท่าแซะ	Tha Sae	25.5	42.0				3.4		70.9	972.3	-479.4
11 สวี	Sawi									1580.0	+470.4
12 หลังสวน	Lang Suan									484.5	-592.0
13 สุราษฎร์ธานี	SURAT THANI*	4.3				60.0	3.0	2.2	69.5	1103.9	+ 47.0
14 ไชยา	Chaiya					15.4	30.6		46.0	790.2	-112.1
15 เกาะสมุย	Ko Samui*	7.2			0.7		2.7		10.6	1041.2	+247.9
16 พุนพิน	Phunphin	12.9	18.9			29.6	2.5		63.9	1056.1	+ 60.2
17 ท่าฉาง	Tha Chang						28.0		28.0	916.1	=503.8
18 กาญจนดิษฐ์	Kanchanadit										
19 บ้านนาสาร	Ban Na San										
20 นครศรีธรรมราช	NAKHON SI THAMMARAT*	1.2	3.2	T	T	23.7	36.0	31.9	96.0	800.7	-339.3
21 สิชล	Sichon									577.7	-462.6
22 ท่าศาลา	Tha Sala		16.4	7.0			54.0		77.4	766.6	- 15.3
23 ฉวาง	Chawang					14.7			14.7	129.3	
24 ทุ่งสง	Thung Song	52.4							52.4	1086.1	=229.2
25 ร่อนพิบูลย์	Ron Phibun									340.5	
26 ปากพนัง	Pak Phanang	30.8	7.4				20.5		58.7	537.0	-376.9
27 พัทลุง	PHATTHALUNG									138.2	
28 ควนขนุน	Khuan Khanun										
29 ปากพยูน	Pak Phayun										
30 เขาชัยสน	Khao Chaison	16.2					23.5		39.7	542.3	
31 สงขลา	SONGKHLA*	T	39.0	0.1	7.4	2.3	10.3	17.0	76.1	646.7	-307.8
32 รัตภูมิ	Rattaphum	4.5	18.0				6.8		29.3	673.0	
33 หาดใหญ่	Hat Yai	3.6	0.7	0.5	3.4	0.1	3.9	0.3	12.5	540.1	
34 สะเดา	Sadao	10.8		9.7					20.5		
35 ปัตตานี	PATTANI*		T		10.6		4.7		15.3	701.6	+ 19.1
36 หนองจิก	Nong Chik										
37 ยะหริ่ง	Yaring	7.6			9.5				17.1	456.7	
38 มายอ	Mayo									716.1	
39 โคกโพธิ์	Khok Pho										
40 ปะนาเระ	Panare										
41 ยะลา	YALA	34.5							34.5	958.2	
42 ยะหา	Yaha		0.5		1.1		3.9		5.5	334.0	
43 รามัน	Raman	25.1				10.2			35.3	1053.7	
44 บันนังสตา	Bannang Satar									417.6	
45 เบตง	Betong	10.2	24.9	3.9	23.9				62.9	1001.1	
46 นราธิวาส	NARATHIWAT*	T			4.2	1.7	4.0	7.9	17.8	965.5	-376.8
47 ยี่งอ	Yi-ngo	7.3			5.6		11.3		24.5	1063.7	
48 ระแงะ	Rangae										
49 ตากใบ	Tak Bai						28.2		28.2	306.1	
50 สุไหงโกลก	Sungai Kolok									144.2	

สถานีฝน	Station	วันที่และจำนวนน้ำฝนเป็นมิลลิเมตร Date and amount of rainfall in millimeters							ฝนรวม มม. Total rainfall mm.	ฝนรวมตั้งแต่ 1 มกราคม Accumulative rainfall since 1 January	
		ตุลาคม October								ปริมาณ มม. Amount mm.	สูงต่ำกว่าปกติ Above or below Normal
-		9	10	11	12	13	14	15			
51 ระนอง	RANONG	14.3	13.1		2.9	4.3	11.9	T	46.5	4384.1	+421.4
52 กระบุรี	Kra Buri	12.9	10.3		4.6				27.8	1927.7	
53 พังงา	PHANGNGA					27.6			27.6	1486.9	
54 ตะกั่วป่า	Takua Pa	6.8	22.5	7.4	1.6	49.4	47.0	26.4	161.1	3812.6	
55 กะปง	Kapong	6.7	41.5	3.8	7.4				59.4	4385.5	
56 ท้ายเหมือง	Thai Muang	17.6	3.2	3.6		18.8	32.1		75.3	482.3	
57 ตะกั่วทุ่ง	Takua Thung					24.5	73.5		98.0	2641.9	
58 ทับปุด	Thap Put					18.5	29.2		47.7	2009.7	
59 ภูเก็ต	PHUKET*	4.6	1.9	T		1.0	12.1	11.6	31.2	1605.1	-297.5
60 สนามบินภูเก็ต	Phuket Airport*	26.6	T	1.1	0.4	3.4	14.5	11.7	57.7	2085.5	- 76.5
61 กระบี่	KRABI		0.3				35.0		35.8	1471.5	
62 อ่าวลึก	Ao Luk		14.0			10.5	18.9		43.4	1907.0	
63 คลองท่อม	Khlong Tom	3.2	2.8		0.5	4.5	20.3		31.3	1742.6	
64 ตรัง	TRANG	14.0	4.1	8.9	1.0	2.6	11.4	6.2	48.2	1732.3	-193.9
65 สนามบินตรัง	Trang Airport*										
66 สิเกา	Sikao	19.5	5.0	2.1	1.1	10.5			38.2	1750.1	
67 ย่านตาขาว	Yan Ta Khao	18.8	18.9	33.3	23.6				94.6	1613.6	
68 ปะเหลียน	Palian	2.9		49.7	37.5				90.1	1643.2	
69 สตูล	SATUN	24.4	15.0	22.9	11.2	59.4	9.7	0.8	143.4	1476.4	
70 ทุ่งหว้า	Thung Wa		30.8	21.2	20.5	10.0	42.5		125.0	1548.8	

สถานีฝน	Station	วันที่และจำนวนน้ำฝนเป็นมิลลิเมตร Date and amount of rainfall in millimeters							ฝนรวม มม. Total rainfall mm.	ฝนรวมตั้งแต่ 1 มกราคม Accumulative rainfall since 1 January	
		ตุลาคม October								ปริมาณ มม. Amount mm.	สูงต่ำกว่าปกติ Above or below Normal
		9	10	11	12	13	14	15			
กรุงเทพมหานคร	**BANGKOK METROPOLIS**										
1 สถานีเครื่องรับส่งวิทยุนนทบุรี	Overseas Radio Receiving Station								0.0	837.9	
2 ว.ว. การช่างนนทบุรี	Nonthaburi Trade School								0.0	528.2	
3 พลังงานปรมาณูเพื่อสันติ	Atomic Energy For Peace		3.5						3.5	669.4	
4 กองกำกับการรถวิทยุฯ	MMP. Sub Division Car Center		3.1		11.4				14.5	660.8	
5 วิทยาลัยครูจันทรเกษม	Chankasem College Education		4.8						4.8	597.5	
6 การไฟฟ้าฝ่ายผลิต	Electrical Supply Authority		6.5						6.5	353.6	
7 ศูนย์ฝึกการบินพลเรือน	Civil Aviation Training Center										
8 ว.ว. โยธินบูรณะ	Yothin Burana School								0.0	274.0	
9 สถานีรถไฟบางบำหรุ	Bang Bamru Railway Station										
10 ว.ว. พาณิชการสยาม	Siam Commercial School								0.0	480.6	
11 ว.ว. การประชาสัมพันธ์	Public Relation School		1.0						1.0	778.4	
12 ว.ว. สามเสนนอก	Sam Sen Nok School	4.1							4.1	265.1	
13 มหาวิทยาลัยรามคำแหง	Ramkhamhaeng University	9.4	5.8		3.8				19.0	765.9	
14 ว.ว. ศรีอุดัย	Sri Udai School	T	3.8	T	4.2				8.0	1025.7	
15 ว.ว. จิตรลดา	Chitlada School								0.0	271.6	
16 เขตบางกะปิ	Bangkapi Boundary										
17 เขตหนองจอก	Nong Chok Boundary		32.9	13.7	T				46.6	1005.9	
18 กระทรวงศึกษาธิการ	Ministry of Education		12.3						12.3	515.1	
19 ว.ว. ช่างกลวิทยา	Changkol Vitthaya School	6.7							6.7	657.1	
20 ร. 1 พัน 2 รอ.	Second Infantry Battalion										
21 บ้านมนังคศิลา	Ban Manangkha Sila				9.7				9.7	732.0	
22 ว.ว. โยสิตรสมสร	Kosit Samosorn School	T	40.2						40.2	982.3	
23 ประตูน้ำปทุมวัน	Pathumvan Irr.				0.4				0.4	744.9	
24 ว.ว. เฉลิมสาสน์ศึกษา	Chaloemsart Suksa School								0.0	412.6	
25 วิทยาลัยเพาะช่าง	Poh Chang College								0.0	596.1	
26 ว.ว. มาแตร์เดอี	Mater Dei School								0.0	690.9	
27 สถานีจ่ายไฟฟ้าบางกะปิ	Sup Center of Electrial Supply. Bangkapi				16.4				16.4	712.4	
28 วิทยาลัยพาณิชการธนบุรี	Thonburi Commercial College				28.7				28.7	904.4	
29 วิทยาลัยครูบ้านสมเด็จ	Bansomdet Teacher College		46.5	11.9	18.5				76.9	602.9	
30 เขตคลองสาน	Khlong San Boundary										
31 ว.ว. เตรียมทหาร	Armed Force Academy Preparatory School	2.5	0.8		3.7				7.0	788.2	
32 ว.ว. กรุงเทพคริสเตียน	Bangkok Christian College				14.6				14.6	967.9	
33 ว.ว. ศรีวิกรม์	Srivikorn School								0.0	209.4	
34 ประตูน้ำพระโขนง	Prakhanong Irr.								0.0	724.8	
35 ว.ว. สมชิตศึกษา	Somchit Suksa School										
36 ว.ว. ยานนาเวศวิทยาคม	Yannawes Vitthayakhom School		0.1		23.3				23.4	541.3	
37 ว.ว. พระโขนง	Prakhanong School										
38 ว.ว. ช่องนนทรี	Chong Nonthri School	0.2	0.5	T	37.6				38.3	1160.2	

อุณหภูมิสูงสุดและต่ำสุดประจำวันที่ ๙ – ๑๕ ตุลาคม ๒๕๒๑

Daily Max. and Min. Temperature 9 - 15 October 1978

สถานี	Station	อุณหภูมิสูงสุดและต่ำสุดเป็นองศา ซ. Max. and Min. Temperature in degree C.							เฉลี่ยสูงสุด ต่ำสุด Average Max. Min.	เฉลี่ยในสัปดาห์ Weekly Mean	ค่าปกติประจำเดือน Monthly Normal
		9	10	11	12	13	14	15			
ภาคเหนือ	**NORTHERN PART**										
1 เชียงราย	CHIANG RAI	30.5 23.4	25.3 22.4	26.3 21.4	30.2 21.5	29.7 26.8	29.7 28.0	29.4 27.0	29.0 20.4	24.7	25.3
2 แม่ฮ่องสอน	MAE HONG SON	34.5 23.3	30.3 23.2	32.8 23.1	32.0 23.0	32.8 21.2	32.5 20.0	32.5 21.0	32.5 22.1	27.3	27.0
3 เชียงใหม่	CHIANG MAI	32.0 25.0	29.9 24.3	30.6 24.0	32.3 23.1	33.0 22.5	31.7 24.1	33.2 21.2	31.8 23.1	27.5	26.2
4 น่าน	NAN	32.2 22.7	24.8 23.2	30.1 22.8	32.0 23.0	32.3 19.7	31.9 19.7	31.5 18.7	30.7 21.4	26.0	26.9
5 ท่าวังผา	Tha Wang Pha	31.5 22.6	25.6 22.6	28.0 22.3	31.9 23.4	31.1 19.0	31.8 19.0	31.0 17.8	30.1 22.4	26.3	
6 ลำปาง	LAMPANG	33.7 23.1	31.6 23.4	32.7 21.9	30.5 22.4	31.4 21.4	31.7 20.3	32.2 19.6	32.0 21.7	26.8	26.4
7 แม่สะเรียง	Mae Sariang	33.3 23.1	31.2 23.4	30.5 22.5	32.3 23.4	32.5 23.5	32.5 21.6	32.9 20.5	32.2 22.6	27.4	27.3
8 แพร่	PHRAE	33.3 23.1	29.8 22.9	32.2 23.6	31.8 23.7	31.3 23.4	31.9 21.1	31.5 20.4	31.7 22.6	27.1	26.9
9 อุตรดิตถ์	UTTARADIT	34.9 23.8	29.5 22.9	30.4 24.0	32.6 24.0	33.6 23.4	33.6 22.6	33.7 22.0	32.6 23.2	27.9	27.9
10 ตาก	TAK	31.6 23.2	29.9 24.5	31.2 22.0	30.5 22.7	29.4 22.5	31.8 21.7	32.1 22.2	30.9 22.7	26.8	26.9
11 เขื่อนภูมิพล	Bhumibol Dam	33.8 23.0	29.3 23.7	29.6 22.5	28.9 22.5	29.7 23.7	31.8 21.8	31.9 22.0	30.7 22.7	26.7	26.8
12 พิษณุโลก	PHITSANULOK	34.0 25.3	30.6 24.9	32.1 25.4	32.0 23.2	31.7 25.0	32.5 24.3	32.5 23.5	32.2 24.5	28.4	28.1
13 แม่สอด	Mae Sot	32.8 23.1	31.3 23.0	30.8 23.2	31.8 23.9	32.2 24.2	32.2 21.0	32.3 21.6	31.9 22.9	27.4	27.0
14 เพชรบูรณ์	PHETCHABUN	33.1 23.9	31.7 24.4	31.6 24.4	32.8 22.9	31.7 23.0	31.5 21.9	32.0 21.6	32.1 23.2	27.6	27.0
15 หล่มสัก	Lom Sak	33.2 23.4	33.5 23.8	30.5 24.2	32.2 23.5	32.0 22.4	32.7 21.0	21.0	32.4 22.8	27.6	
16 วิเชียรบุรี	Wichian Buri	33.0 23.5	32.8 23.8	32.2 24.5	32.8 24.2	33.1 23.4	32.8 22.4	33.0 22.2	32.8 23.4	28.1	
ภาคตะวันออกเฉียงเหนือ	**NORTHEASTERN PART**										
1 หนองคาย	NONG KHAI	32.1 24.4	30.4 24.2	30.4 23.3	30.8 23.0	31.2 21.7	31.4 22.9	31.3 21.1	31.1 22.9	27.0	27.1
2 เลย	LOEI	32.0 22.9	30.1 24.5	26.2 23.2	30.7 21.7	30.5 20.4	31.1 19.9	30.5 20.2	30.4 21.8	26.1	25.8
3 อุดรธานี	UDON THANI	32.0 24.5	31.6 23.8	29.8 23.7	30.3 23.5	31.2 21.8	30.0 22.4	30.7 21.0	30.8 23.0	26.9	26.8
4 สกลนคร	SAKON NAKHON	29.6 22.6	30.0 23.0	30.1 23.2	29.9 20.3	30.9 21.3	30.1 20.0	29.9 18.4	30.1 21.3	25.7	26.3
5 นครพนม	NAKHON PHANOM	29.6 21.6	31.2 22.1	30.3 21.8	31.7 19.0	32.3 20.4	31.4 18.6	32.0 17.0	31.2 20.1	25.7	26.1
6 มุกดาหาร	Mukdahan	30.0 22.0	29.8 22.8	29.6 21.0	29.2 19.7	30.4 21.7	29.7 19.1	29.2 17.9	29.7 20.6	25.2	26.2
7 ขอนแก่น	KHON KAEN	31.9 24.4	30.9 24.2	30.0 24.4	31.2 21.4	31.6 21.0	31.2 22.2	31.2 20.8	31.1 22.6	26.9	26.7
8 โกสุมพิสัย	Kosum Phisai	31.5 24.7	29.5 24.6	29.3 24.6	30.0 23.4	30.9 22.2	31.0 21.6	21.2	30.4 23.2	26.8	
9 ร้อยเอ็ด	ROI ET	30.5 23.4	29.5 23.6	29.5 23.5	29.5 20.7	30.4 22.4	29.5 21.5	29.5 20.6	29.8 22.3	26.0	26.6
10 ชัยภูมิ	CHAIYAPHUM	32.0 24.1	31.0 25.2	30.9 25.0	30.8 25.2	31.0 21.5	30.7 22.2	31.0 21.2	31.1 23.5	27.3	26.6
11 อุบลราชธานี	UBON RATCHATHANI	30.7 23.6	30.9 23.3	29.6 22.0	29.5 21.3	31.0 22.7	29.7 20.8	32.8 20.4	30.6 21.9	26.3	26.7
12 สุรินทร์	SURIN	31.7 23.2	31.7 24.3	31.2 23.3	30.6 23.2	30.6 22.2	30.9 22.3	30.3 21.9	31.0 22.9	27.0	26.7
13 ท่าตูม	Tha Tum	30.5 24.1	29.7 24.6	29.9 23.8	29.1 22.1	30.4 21.8	29.8 22.4	29.4 21.1	29.8 22.8	26.3	
14 นางรอง	Nang Rong	30.8 23.4	31.0 24.4	30.7 23.8	30.6 24.8	30.6 22.6	30.2 23.1	21.5	30.7 23.4	27.0	

สถานี	Station	อุณหภูมิสูงสุดและต่ำสุดเป็นองศา ซ. Max. and Min. Temperature in degree C.							เฉลี่ยสูงสุดต่ำสุด Average Max. Min.	เฉลี่ยในสัปดาห์ Weekly Mean	ค่าปกติประจำเดือน Monthly Normal
		9	10	11	12	13	14	15			
15 นครราชสีมา	NAKHON RATCHASIMA	31.0 24.1	30.5 23.1	31.4 23.4	31.3 23.7	30.8 20.9	31.7 22.3	31.1 20.0	31.1 22.5	26.8	26.6
16 โชคชัย	Chok Chai	30.6 24.5	30.5 23.5	31.1 24.5	31.0 24.6	31.0 22.6	30.6 23.6	21.8	30.8 23.6	27.2	
ภาคกลาง	**CENTRAL PART**										
1 นครสวรรค์	NAKHON SAWAN	33.5 25.2	32.3 26.3	31.3 24.6	32.3 24.2	30.3 23.7	33.0 24.5	32.8 22.8	32.2 24.3	28.3	27.9
2 ลพบุรี	LOP BURI	33.3 25.8	33.2 24.1	31.3 25.8	32.5 24.8	32.2 24.9	33.5 24.2	32.0 23.3	32.6 24.7	28.6	27.5
3 สุพรรณบุรี	SUPHAN BURI	33.2 26.3	32.0 25.0	32.7 24.4	31.5 23.9	31.6 23.5	32.3 25.0	32.2 25.3	32.2 24.9	28.6	27.7
4 กาญจนบุรี	KANCHANABURI	30.2 25.0	33.3 24.8	30.4 24.1	32.0 23.5	30.4 24.7	32.3 23.1	32.3 22.9	32.4 24.0	28.2	27.1
5 ทองผาภูมิ	Thong Pha Phum	32.2 23.0	33.0 22.2	31.2 22.7	32.4 23.2	32.7 24.0	32.3 22.5	32.7 22.7	32.4 22.9	27.6	
6 สนามบินดอนเมือง	Don Muang Airport	34.2 27.9	33.1 27.0	32.6 24.8	33.0 26.6	33.0 26.5	34.0 27.3	34.0 27.0	33.6 26.7	30.1	28.2
7 กรุงเทพมหานคร	BANGKOK METROPOLIS	34.8 26.2	34.0 25.5	33.4 24.7	32.7 24.8	32.7 24.2	33.0 25.0	33.4 24.8	33.4 25.0	29.2	27.8
8 ศูนย์วิจัย ฯ บางนา	Bang Na	33.9 26.0	33.0 25.4	32.3 23.6	32.2 25.2	31.4 24.4	32.4 25.9	32.0 25.2	32.5 25.1	28.8	
ภาคตะวันออก	**EASTERN PART**										
1 ปราจีนบุรี	PRACHIN BURI	33.0 26.2	32.7 26.0	31.0 26.0	32.4 25.4	32.0 25.5	32.5 24.6	32.0 23.5	32.2 25.3	28.8	27.9
2 กบินทร์บุรี	Kabin Buri	34.0 25.2	34.1 24.8	33.4 24.6	34.3 24.4	33.4 23.8	34.0 23.2	33.2 21.6	33.8 23.9	28.8	
3 อรัญประเทศ	Aranyaprathet	34.0 25.1	34.1 24.5	33.5 24.5	33.2 24.6	34.3 23.5	33.7 24.4	33.2 22.2	33.7 24.1	28.9	27.4
4 ชลบุรี	CHON BURI	33.7 25.5	34.5 24.8	34.2 23.8	33.5 22.4	33.3 23.9	33.9 24.3	33.6 24.3	33.8 24.1	29.0	27.4
5 เกาะสีชัง	Ko Si Chang										
6 สัตหีบ	Sattahip	33.6 25.5	33.5 24.2	31.9 23.7	30.6 24.5	30.7 23.7	32.5 23.6	33.0 24.8	32.0 24.3	28.1	28.0
7 ระยอง	RAYONG										
8 จันทบุรี	CHANTHABURI	32.7 23.7	33.5 23.2	33.1 23.2	32.4 23.5	32.4 23.7	33.7 22.7	32.5 22.5	32.6 23.2	27.9	27.3
9 คลองใหญ่	Khlong Yai	26.5 23.2	31.0 22.0	31.0 23.2	31.3 22.5	31.6 22.4	32.4 22.5	32.2 22.7	31.1 22.6	26.9	26.8
ภาคใต้	**SOUTHERN PART**										
1 หัวหิน	Hua Hin	33.1 26.0	32.0 25.4	31.3 25.4	31.2 23.7	31.5 24.3	31.6 24.1	32.0 23.9	31.8 24.7	28.3	27.1
2 ประจวบคีรีขันธ์	PRACHUAP KHIRI KHAN	31.2 24.3	31.4 23.1	31.8 23.1	30.6 22.4	31.1 23.3	30.9 22.5	31.5 22.7	31.2 23.1	27.2	26.9
3 ชุมพร	CHUMPHON	30.2 24.4	32.4 24.2	31.6 23.2	33.2 23.0	32.4 23.8	32.1 23.7	31.5 23.3	31.9 23.7	27.8	26.8
4 สุราษฎร์ธานี	SURAT THANI	29.2 22.6	32.0 23.1	32.5 22.4	33.2 22.5	33.2 22.4	32.0 23.0	32.2 23.0	32.0 22.7	27.4	27.0
5 เกาะสมุย	Ko Samui	28.7 25.3	31.0 25.8	30.7 25.4	32.5 25.2	30.2 24.7	30.7 24.9	30.7 24.8	30.6 25.2	27.9	
6 นครศรีธรรมราช	NAKHON SI THAMMARAT	30.1 22.4	32.1 22.5	33.4 22.0	32.8 22.8	33.0 22.5	32.0 22.5	32.1 22.7	32.2 22.5	27.4	27.1
7 สงขลา	SONGKHLA	31.7 24.8	31.8 23.2	32.1 23.8	31.7 24.1	30.8 24.1	30.6 24.0	31.2 23.5	31.4 23.9	27.7	27.5
8 ปัตตานี	PATTANI	31.1 23.4	32.2 21.7	31.2 23.5	31.5 23.6	31.4 22.2	31.0 23.0	32.0 22.9	31.5 22.9	27.2	27.3
9 นราธิวาส	NARATHIWAT	32.8 24.9	33.2 23.5	33.2 24.9	33.4 24.5	32.5 23.6	32.3 24.1	33.3 23.6	33.0 24.2	28.6	26.8
10 ระนอง	RANONG	28.6 23.4	30.8 23.4	30.5 22.9	31.0 23.2	31.0 23.8	30.3 23.4	31.0 23.3	30.5 23.3	26.9	26.3
11 ภูเก็ต	PHUKET	31.0 24.4	30.5 23.4	30.8 23.8	31.5 24.4	30.4 24.7	29.3 24.8	29.8 23.9	30.5 24.2	27.3	27.0
12 สนามบินภูเก็ต	Phuket Airport	30.0 25.5	30.0 24.8	29.5 25.4	29.6 24.5	29.0 25.7	29.8 24.9	29.0 23.0	29.6 24.7	27.1	26.7
13 สนามบินตรัง	Trang Airport	31.5 23.1	30.3 22.1	31.0 22.3	30.2 23.1	29.5 23.0	31.2 23.1	31.0 23.0	30.7 22.8	26.7	27.0

REMARKS

1. **Meteorological Department's Station** (with * mark). Rainfall observation is performed daily at 07.00 a.m. by the Meteorological Department's personnel. Therefore the daily amount of rainfall in this publication means the total amount of rainfall in 24 hr. period from 07.00 a.m. of the recorded date to 07.00 a.m. of the following day.

2. **Voluntary Rainfall Station** (without * mark) located at District and Province. Rainfall observation is performed daily at 09.00 a.m. by the voluntary observer. The daily amount of rainfall means the total amount of rainfall in 24 hr. period from 09.00 a.m. of the recorded date to 09.00 a.m. of the following day.

3. **Rainfall and Temperature Data.** The daily rainfall and temperature observations are submitted to the Meteorological Department soon after the measurement by the following means :—

   — By radio or telegraph from the Meteorological Department's stations.

   — By telegraph from voluntary rainfall stations

   Those daily reports generally arrive at the Meteorological Department from about 07.00 a.m. to 07.00 p.m.

4. **Rainfall Intensity in 1 day** (24 hours)

Light Rainfall	amounts	0.1 — 10.0	millimetres
Moderate Rainfall	,,	10.1 — 35.0	,,
Heavy Rainfall	,,	35.1 — 90.0	,,
Very Heavy Rainfall	,,	90.1	millimetres and above
Blank	represents	No rainfall or observation of rainfall does not arrive in time for publication.	
T	,,	Trace or light rainfall with amount less than 0.1 millimetres.	

Various Data in this publication are published hurriedly to service the user. Therefore the user should be cautious in using them. If there is any doubts please inquired the Meteorological Statistics Subdivision of the Climatology Division for further informations by dialing the number 3916054 and 3910178.

Meteorological Department
Bangkok Metropolis

Climatology Division.

● กำหนดออก สัปดาห์ละ 1 ฉบับ ปีละ 52 ฉบับ

● ค่าบำรุง ฉบับละ 5 บาท ปีละ 150 บาท

● การบอกรับ ติดต่อที่กองภูมิอากาศ กรมอุตุนิยมวิทยา

โทร. 3916054

พิมพ์ที่โรงพิมพ์กรมอุตุนิยมวิทยา กระทรวงคมนาคม กรุงเทพมหานคร

นายสมิทธ ธรรมสโรช ผู้พิมพ์ผู้โฆษณา 2521

M06.1/593
T364we

กรมอุตุนิยมวิทยา กระทรวงคมนาคม

รายงานอากาศประจำสัปดาห์ ระหว่างวันที่ ๑๖ – ๒๒ ตุลาคม ๒๕๒๑

และ

การคาดหมายลักษณะอากาศ ระหว่างวันที่ ๒๓ – ๒๙ ตุลาคม ๒๕๒๑

ฉบับที่ ๔๒/๒๕๒๑

น.อ. ดร. ขจิต มัวจิตติ ร.น.

อธิบดีกรมอุตุนิยมวิทยา

METEOROLOGICAL DEPARTMENT

MINISTRY OF COMMUNICATIONS

BANGKOK, THAILAND

WEEKLY WEATHER REPORT

DURING THE PERIOD 16 – 22 OCTOBER 1978

AND

WEATHER OUTLOOK

DURING 23 – 29 OCTOBER 1978

No.42/1978

Capt. Kajit Buajitti R.T.N.

Director – General

CENTRAL LIBRARY
NOV 13 1978
N.O.A.A.
U. S. Dept. of Commerce

หมายเหตุ

1. **สถานีของกรมอุตุนิยมวิทยา** (มีเครื่องหมาย *) ทำการตรวจวัดจำนวนฝน ตกเวลา 07.00 น. ทุกวัน โดยเจ้าหน้าที่ของกรมอุตุนิยมวิทยา ดังนั้น จำนวนฝนรายวันในรายงานเล่มนี้ หมายถึงปริมาณฝนรวมในช่วงเวลา 24 ชั่วโมง ตั้งแต่เวลา 07.00 น. ของวันที่แจ้งไว้ในรายงาน จนถึงเวลา 07.00 น. ของวันรุ่งขึ้น

2. **สถานีฝนอำเภอและจังหวัด** (ไม่มีเครื่องหมาย *) ทำการ ตรวจวัด จำนวนฝนตกเวลา 09.00 น. ทุกวัน โดยเจ้าหน้าที่ ที่อยู่ในอำเภอหรือจังหวัดที่ได้รับแต่งตั้งจากกรมอุตุนิยมวิทยา ดังนั้น จำนวนฝนรายวัน หมายถึงปริมาณฝนรวมในช่วงเวลา 24 ชั่วโมง ตั้งแต่เวลา 09.00 น. ของวันที่แจ้งไว้ในรายงานจนถึงเวลา 09.00 น. ของวันรุ่งขึ้น

3. **ข้อมูลฝนและอุณหภูมิ** ที่พิมพ์ในรายงานเล่มนี้ เป็นข้อมูลที่เจ้าหน้าที่ผู้ทำการตรวจรายงานมายังกรมอุตุนิยมวิทยา ทุกวันภายหลังการตรวจ

   – สถานีของกรมอุตุนิยมวิทยา รายงานทางวิทยุโทรศัพท์หรือโทรเลข

   – สถานีฝนอำเภอและจังหวัด รายงานทางโทรเลข

   รายงานดังกล่าวนี้ กรมอุตุนิยมวิทยา จะได้รับ ตั้งแต่เวลา ประมาณ 07.00 น. จนถึงเวลา 19.00 น.

4. **เกณฑ์ฝนใน 1 วัน** (24 ชั่วโมง)

ฝนเล็กน้อย	จำนวนตั้งแต่	0.1 – 10.0 มิลลิเมตร
ฝนปานกลาง	„	10.1 – 35.0 „
ฝนหนัก	„	35.1 – 90.0 „
ฝนตกหนักมาก	„	90.1 มิลลิเมตร ขึ้นไป
ช่องว่าง	หมายความว่า	ไม่มีฝนตกหรือยังไม่ได้รับรายงาน
T	„	ฝนตกน้อยไม่ถึง 0.1 มิลลิเมตร

ข้อมูลต่าง ๆ เหล่านี้ได้ดำเนินการจัดพิมพ์โดยรีบด่วน เพื่อสนองความต้องการแก่ผู้ใช้ จึงยังไม่ได้ทำการตรวจสอบ ฉะนั้น ผู้ใช้จึงควรพิจารณาข้อมูลก่อนที่จะนำไปใช้ หากมีข้อสงสัยประการใด โปรดติดต่อสอบถามเจ้าหน้าที่ งานสถิติอุตุนิยมวิทยา กองภูมิอากาศ โทรศัพท์ 3910054 และ 3910178

กองภูมิอากาศ กรมอุตุนิยมวิทยา

กระทรวงมหาดไทย

การคาดหมายลักษณะอากาศใน ๗ วันข้างหน้า

ทั้งแต่วันที่ ๒๓ – ๒๙ ตุลาคม ๒๕๒๑

ลักษณะทั่วไป

ร่องความกดอากาศต่ำยังคงพาดผ่านภาคใต้และอ่าวไทย และมรสุมตะวันออกเฉียงเหนือที่ปกคลุมประเทศไทยจะมีกำลังแรงขึ้นในสัปดาห์นี้

ภาคเหนือ ภาคตะวันออกเฉียงเหนือ	ท้องฟ้าโปร่งกับมีหมอกในตอนเช้า และอากาศจะเย็นลง
ภาคกลาง ภาคตะวันออกรวมทั้งชายฝั่ง	จะมีฝนบางแห่งทางตอนล่างของภาคและบริเวณชายฝั่งในตอนต้นสัปดาห์ ต่อจากนั้นอุณหภูมิจะลดลงเล็กน้อย กับมีหมอกบางในตอนเช้า
ภาคใต้ฝั่งตะวันออก	จะมีฝนหรือฝนฟ้าคะนองกระจายเกือบทั่วไป กับมีฝนตกหนักบางแห่ง และทะเลจะมีคลื่นปานกลาง
ภาคใต้ฝั่งตะวันตก	จะมีฝนหรือฝนฟ้าคะนองกระจายเกือบทั่วไป
กรุงเทพมหานคร	จะมีฝนหรือฝนฟ้าคะนองเป็นแห่ง ๆ ในตอนต้นสัปดาห์ ต่อจากนั้นอุณหภูมิจะลดลงเล็กน้อย

กรมอุตุนิยมวิทยา

๒๒ ต.ค. ๒๑

Weather outlook for the period 23 - 29 October 1978

General Situation

The low pressure trough continues to lie across Southern Part and the Gulf of Thailand. The northeast monsoon which dominates Thailand will be active during this week.

Northern Part: Northeastern Part:	Fair with fog in the morning and cooler weather.
Central Part: Eastern Part and Coastal Area:	Isolated showers in the lower portion of the parts and coastal area at the beginning of the week and hence slight decrease in temperature with light fog in the morning.
Southern Thailand East Coast:	Almost widespread rainshowers or thundershowers with isolated heavy falls and moderate sea.
Southern Thailand West Coast:	Almost widespread rainshowers or thundershowers.
Bangkok Metropolis:	Widely scattered showers or thundershowers at the beginning of the week and hence slight decrease in temperature.

Meteorological Department
23 October 1978

สรุปลักษณะอากาศทั่วไปในรอบสัปดาห์
ตั้งแต่วันที่ ๑๖ – ๒๒ ตุลาคม ๒๕๒๑

๑. สิ่มความกดอากาศสูงที่ปกคลุมประเทศไทยตอนบนได้อ่อนกำลังลงในระหว่างสัปดาห์นี้ และร่อง ความกดอากาศต่ำได้พาดผ่านอ่าวเบงกอลและทะเลอันดามัน เข้าสู่หย่อมความกดอากาศต่ำกำลังอ่อน ที่ปกคลุมบริเวณอ่าวไทย เกือบตลอดสัปดาห์ ลักษณะเช่นนี้ทำให้ภาคเหนือ และภาคตะวันออกเฉียงเหนือมีอุณหภูมิสูงขึ้นเล็กน้อย กับมีฝนบางแห่ง ภาคกลาง และภาคตะวันออก มีฝนเป็นแห่ง ๆ ในระยะครึ่งหลังของสัปดาห์ ส่วนภาคใต้ทั้งสองฝั่งมีฝนกระจายกับมีฝนหนักบางแห่งเกือบตลอดสัปดาห์

๒. รายงานอุณหภูมิต่ำสุดในภาคต่าง ๆ ของประเทศไทยมีดังนี้.–

ภาคเหนือ	๑๕.๐ °ซ. ที่ อ.เมือง	จ.เชียงราย	เมื่อวันที่	๑๗ ต.ค.
ภาคตะวันออกเฉียงเหนือ	๑๗.๙ °ซ. ที่ อ.เมือง	จ.นครราชสีมา	"	๑๖ ต.ค.
ภาคกลาง	๑๘.๐ °ซ. ที่ อ.ทองผาภูมิ	จ.กาญจนบุรี	"	๑๗ ต.ค.
ภาคตะวันออก	๒๐.๒ °ซ. ที่ อ.กบินทร์บุรี	จ.ปราจีนบุรี	"	๑๖ ต.ค.
ภาคใต้	๒๑.๒ °ซ. ที่ อ.เมือง	จ.ประจวบคีรีขันธ์	"	๑๗ ต.ค.

๓. รายงานฝนสูงสุดในภาคต่าง ๆ ของประเทศไทยมีดังนี้.–

ภาคเหนือ	๒๓.๒ มม. ที่ อ.ทุ่งช้าง	จ.น่าน	เมื่อวันที่	๒๓ ต.ค.
ภาคตะวันออกเฉียงเหนือ	๒๐.๒ มม. ที่ อ.กรบุรี	จ.นครราชสีมา	"	๑๘ ต.ค.
ภาคกลาง	๕๖.๐ มม. ที่ อ.เมือง	จ.สมุทรสาคร	"	๑๙ ต.ค.
ภาคตะวันออก	๖๘.๘ มม. ที่ อ.แหลมงอบ	จ.ตราด	"	๑๗ ต.ค.
ภาคใต้	๑๐.๒ มม. ที่ อ.เมือง	จ.ปัตตานี	"	๑๘ ต.ค.

กรมอุตุนิยมวิทยา
๒๓ ต.ค. ๒๑

Weekly Weather Summary

Period 16 - 22 October 1978

1. The wedge of the high pressure area which covered Upper Thailand weakened during this week and low pressure trough lied across the Bay of Bengal, Andaman Sea and a weak low pressure cell in the Gulf of Thailand throughout most of the week. Consequently, increasing in temperature and isolated showers were experienced in the Northern and Northeastern Parts while widely scattered rainshowers were reported in Central and Eastern Thailand during the second half of the week. For Southern Thailand, scattered rainshowers with isolated heavy falls were recorded throughout most of the week.

2. Lowest temperature invarious parts of Thailand were as fallows:-

Northern Part	15.0°C. at Amphoe Muang	Chaing Rai	on	17 Oct.
Northeastern Part	17.9°C. at Amphoe Muang	Nakhon Ratchasima	"	16 Oct.
Central Part	18.0°C. at Thong Pha Phum	Kanchanaburi	"	17 Oct.
Eastern Part	20.2°C. at Kabin Buri	Prachin Buri	"	16 Oct.
Southern Part	21.2°C. at Amphoe Muang	Prachuap Khiri Khan	"	17 Oct.

3. Heaviest rainfall in various parts of Thailand were as fallows:-

Northern Part	22.2 mm. at Thung Chang	Nan	on 20	Oct.
Northeastern Part	20.2 mm. at Khân Buri	Nakhon Ratchasima	18	Oct.
Central Part	56.0 mm. at Amphoe Muang	Samut Sakhon	" 19	Oct.
Eastern Part	68.8 mm. at Laem Ngop	Trat	" 17	Oct.
Southern Part	70.2 mm. at Amphoe Muang	Pattani	" 18	Oct.

Meteorological Department

23 October 1978

ข่าวอากาศเพื่อการเกษตรประจำสัปดาห์

ตั้งแต่วันที่ 23 – 29 ตุลาคม คาดว่า ภาคเหนือและภาคตะวันออกเฉียงเหนือจะมีหมอกในตอนเช้าและอากาศจะเย็นลงในระยะครึ่งแรกของสัปดาห์ ภาคกลางและภาคตะวันออกรวมทั้งชายฝั่งท้องฟ้าโปร่งเป็นส่วนมากและอุณหภูมิจะลดลงเล็กน้อยในระยะครึ่งแรกของสัปดาห์ เว้นแต่จะมีฝนบางแห่งทางตอนล่างของภาคและบริเวณชายฝั่งในตอนต้นสัปดาห์ ภาคใต้ฝั่งตะวันออกจะมีฝนหรือฝนฟ้าคะนองกระจายเกือบทั่วไป ทั้งมีฝนตกหนักบางแห่งและทะเลมีคลื่นปานกลาง ส่วนภาคใต้ฝั่งตะวันตกจะมีฝนหรือฝนฟ้าคะนองกระจายเกือบทั่วไป

ข้อควรทราบ : –

เนื่องจากในระยะที่ผ่านมามีฝนตกและน้ำท่วมอยู่ทั่วไป ประกอบกับอากาศเริ่มจะเย็นลง มีหมอกปกคลุมโดยทั่วไป ทำให้เหมาะกับการระบาดของโรคพืชซึ่งเกิดจากเชื้อรา เช่น

โรคราน้ำค้าง ซึ่งเกิดกับข้าวโพด องุ่น และพืชผัก กสิกรจะป้องกันได้โดยนำเมล็ดที่จะไปปลูกคลุกด้วยยากันรา เช่น แคปแทน หรือ อราซาน ฉีดพ่นก่อน เมื่อมีโรคราน้ำค้างเกิดขึ้นควรพ่นยาพวกบอรโดมิกเจอร์, คูปราวิต หรือ พวกยาที่เข้ากำมะถัน

โรครากเน่าและโคนเน่า เกิดกับพืชเกือบทุกชนิด แม้แต่พืชยืนต้นใหญ่ ๆ เช่น ส้ม และทุเรียน การป้องกันโดยอย่าให้มีน้ำขัง และเผาต้นที่เป็นโรคนี้ทิ้ง เพื่อไม่ให้ระบาดต่อไป ใช้พันธุ์ที่ต้านทานโรคนี้เป็นสตอก

โรคใบร่วงของยางพารา ทำความเสียหายต่อผลผลิตของยางมาก ถ้าสังเกตพบว่าอุณหภูมิต่ำกว่า 25 °ซ. และความชื้นสัมพัทธ์สูงกว่า 90 % ติดต่อกันนาน 10 วันขึ้นไป ควรฉีดยาที่ทำลายเชื้อรา เพื่อป้องกันไม่ให้โรคนี้เกิดระบาดขึ้นได้.

กรมอุตุนิยมวิทยา

23 ตุลาคม 2521

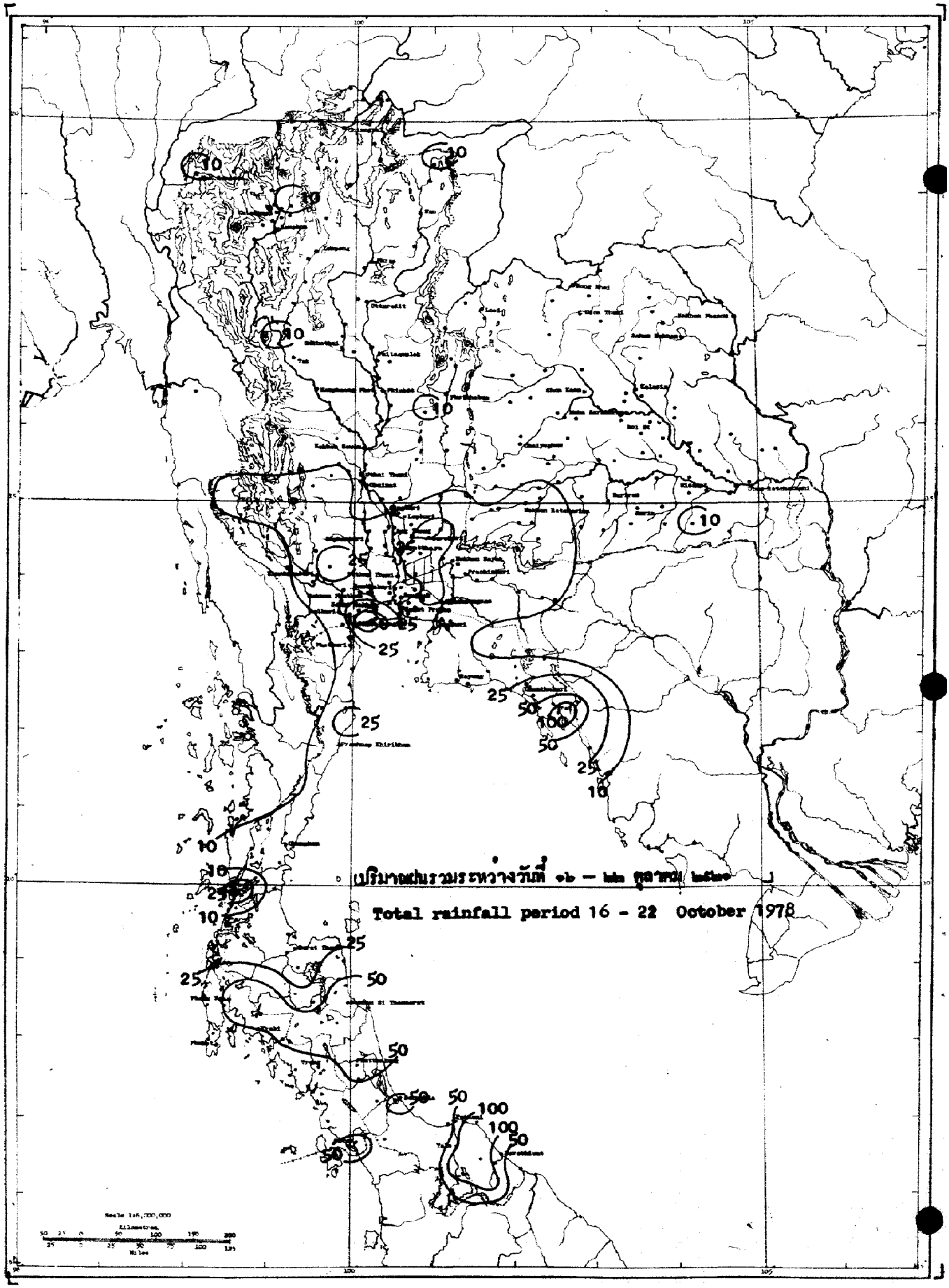
ปริมาณฝนรวมระหว่างวันที่ 16 – 22 ตุลาคม 2521
Total rainfall period 16 - 22 October 1978

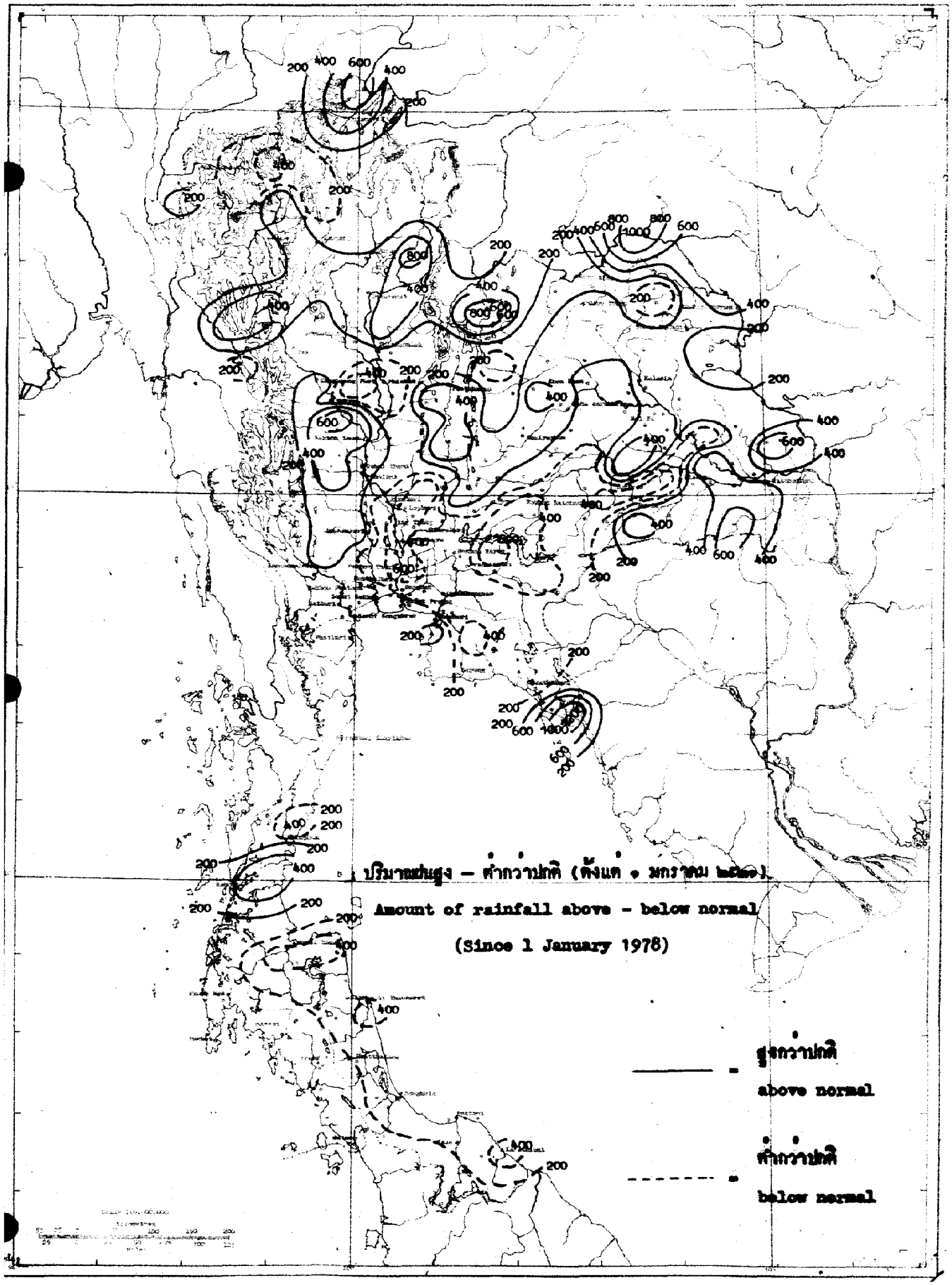
ปริมาณฝนสูง – ต่ำกว่าปกติ (ตั้งแต่ 1 มกราคม 2519)
Amount of rainfall above - below normal
(Since 1 January 1976)
สูงกว่าปกติ
above normal
ต่ำกว่าปกติ
below normal

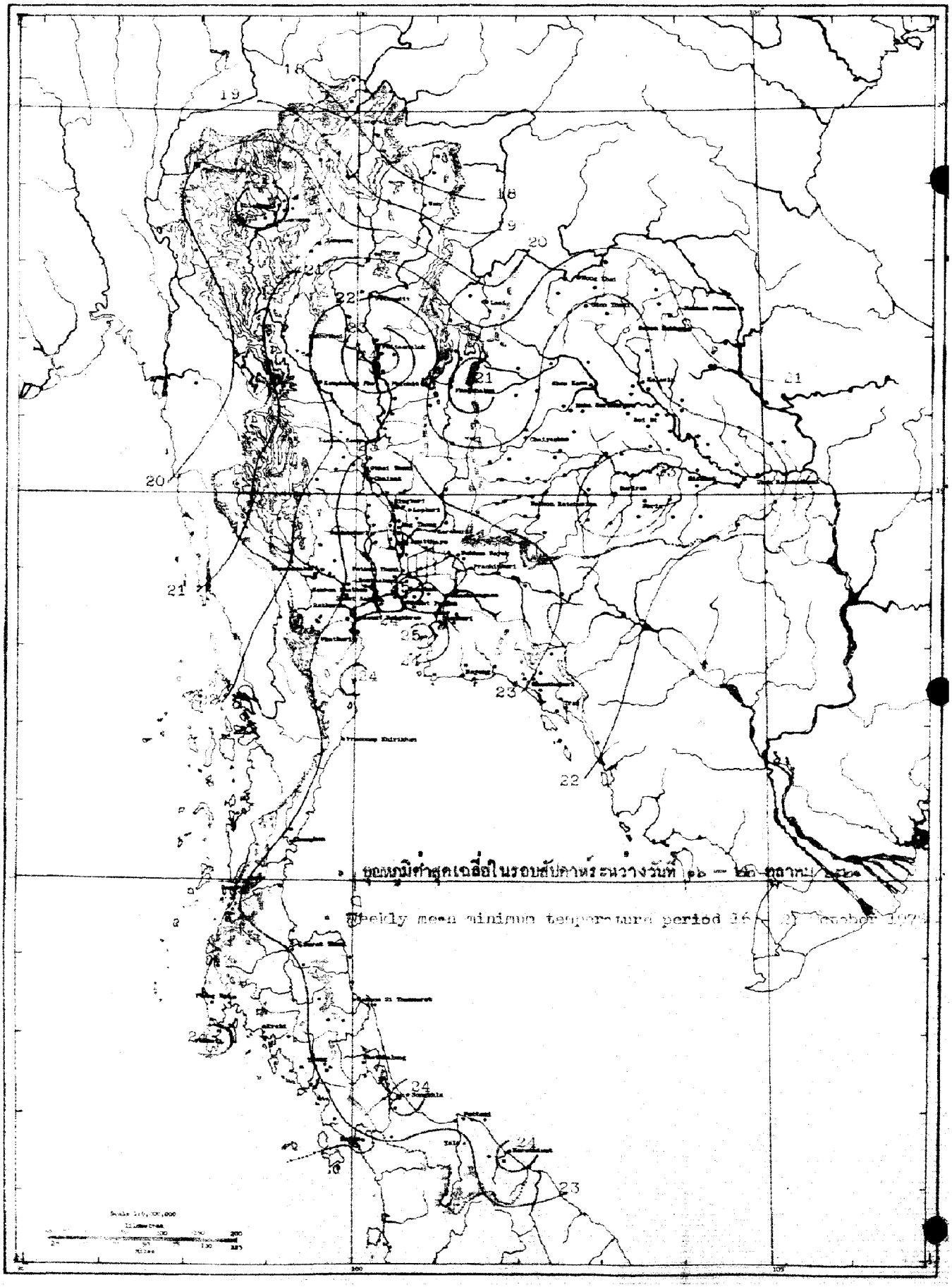
อุณหภูมิต่ำสุดเฉลี่ยในรอบสัปดาห์ระหว่างวันที่ ๑๖ – ๒๒ ตุลาคม ๒๕๒๑
Weekly mean minimum temperature period 16 – 22 October 1978

สถานีฝน	Station	วันที่และจำนวนน้ำฝนเป็นมิลลิเมตร Date and amount of rainfall in millimeters							ฝนรวม มม. Total rainfall mm.	ฝนรวมตั้งแต่ 1 มกราคม Accumulative rainfall since 1 January	
		ตุลาคม October								ปริมาณ มม. Amount mm.	สูงต่ำกว่าปกติ Above or below Normal
		16	17	18	19	20	21	22			
	ภาคเหนือ NORTHERN PART										
1	เชียงราย CHIANG RAI*								0.0	2155.1	+479.9
2	แม่สาย Mae Sai								0.0	1910.4	+416.7
3	เชียงแสน Chiang Saen								0.0	2225.7	+763.5
4	เชียงของ Chiang Khong								0.0	1800.5	+312.4
5	แม่จัน Mae Chan								0.0	1613.9	
6	แม่สรวย Mae Suai								0.0	1138.2	- 92.3
7	เทิง Thoeng								0.0	1631.8	+ 65.2
8	เชียงคำ Chiang Kham								0.0	1182.3	- 93.4
9	เวียงป่าเป้า Wiang Pa Pao								0.0	795.0	-247.6
10	พาน Phan								0.0	1575.4	+317.2
11	แม่ใจ Mae Chai								0.0	1274.7	+ 46.1
12	พะเยา Phayao								0.0	957.7	+ 22.6
13	จุน Chun										
14	แม่ฮ่องสอน MAE HONG SON*				10.8		5.2	1.5	17.5	1165.9	- 22.6
15	ปาย Pai								0.0	961.0	-289.6
16	ขุนยวม Khun Yuam								0.0	1415.8	+232.0
17	แม่ลาน้อย Mae La Noi								0.0	930.0	
18	แม่สะเรียง Mae Sariang*						T		T	1251.0	+64.5
19	เชียงใหม่ CHIANG MAI*								0.0	1327.5	+150.8
20	ฝาง Fang								0.0	1343.8	+164.4
21	แม่อาย Mae Ai										
22	เชียงดาว Chiang Dao								0.0	871.5	-407.8
23	แม่แตง Mae Taeng								0.0	1105.1	- 9.9
24	แม่ริม Mae Rim								0.0	608.8	-443.1
25	สันทราย San Sai								0.0	1061.0	- 60.2
26	ดอยสะเก็ด Doi Saket						18.4		18.4	1120.6	- 4.5
27	สันกำแพง San Kamphaeng								0.0	417.7	
28	หางดง Hang Dong								0.0	1421.1	+365.5
29	สารภี Saraphi								0.0	1066.0	
30	สันป่าตอง San Pa Tong								0.0	941.8	+ 6.7
31	จอมทอง Chom Thong								0.0	1045.3	+172.6
32	ฮอด Hot								0.0	847.5	-191.5
33	ลำพูน LAMPHUN								0.0	1207.2	+319.2
34	ป่าซาง Pa Sang								0.0	1083.8	+180.9
35	ลี้ Li								0.0	1001.5	-107.5
36	ลำปาง LAMPANG*				T			T	T.	936.8	- 70.8
37	งาว Ngao								0.0	1173.5	+ 2.2
38	แจ้ห่ม Chae Hom								0.0	625.9	-295.2
39	เกาะคา Ko Kha								0.0	1373.3	+377.3
40	สบปราบ Sop Prap	T							T	1229.5	+219.1

สถานีฝน Station	วันที่และจำนวนน้ำฝนเป็นมิลลิเมตร Date and amount of rainfall in millimetres ตุลาคม October 16	17	18	19	20	21	22	ฝนรวม มม. Total rainfall mm.	ฝนรวมตั้งแต่ 1 มกราคม Accumulative rainfall since 1 January ปริมาณ มม. Amount mm.	สูงต่ำกว่าปกติ Above or below Normal
41 เถิน Thoen								0.0	987.8	+ 66.7
42 แม่พริก Mae Phrik										
43 แพร่ PHRAE*								0.0	1180.6	+131.0
44 สอง Song										
45 สูงเม่น Sung Men								0.0	687.4	-254.5
46 เด่นชัย* Den Chai								0.0	1383.0	+240.3
47 น่าน NAN*							0.2	0.2	1232.9	- 27.3
48 ทุ่งช้าง Thung Chang					22.2			22.2	1590.5	- 9.0
49 เชียงกลาง Chiang Klang								0.0	1062.0	
50 ท่าวังผา Tha Wang Pha*							6.8	6.8	1302.0	- 92.2
51 ปัว Pua								0.0	1192.3	- 35.6
52 สา Sa					2.1			2.1	1072.0	- 9.0
53 นาน้อย Na Noi										
54 อุตรดิตถ์ UTTARADIT*								0.0	1731.2	+360.6
55 ฟากท่า Fak Tha								0.0	1185.0	+ 64.7
56 น้ำปาด Nam Pat								0.0	1568.2	+407.8
57 สนามบินอุตรดิตถ์ Uttaradit Airport*										
58 ท่าปลา Tha Pla								0.0	1990.1	+810.7
59 ลับแล Laplae								0.0	1698.7	+202.0
60 ตาก TAK*					T		1.5	1.5	865.5	- 94.3
61 เขื่อนภูมิพล Bhumibol Dam*						0.9	T	0.9	1034.8	+592.6
62 บ้านตาก Ban Tak						14.3		14.3	1373.0	+592.6
63 แม่ระมาด Mae Ramat										
64 แม่สอด Mae Sot*								0.0	1149.3	-319.3
65 สุโขทัย SUKHOTHAI								0.0	928.9	-101.9
66 ทุ่งเสลี่ยม Thung Saliam										
67 สวรรคโลก Sawankhalok								0.0	1328.7	+336.2
68 กงไกรลาศ Kong Krailat								0.0	1098.4	-110.2
69 บ้านด่านลานหอย Ban Dan Lan Hoi										
70 พิษณุโลก PHITSANULOK*							T	T	1200.9	- 72.7
71 นครไทย Nakhon Thai										
72 พรหมพิราม Phrom Phiram								0.0	1339.4	+407.2
73 วังทอง Wang Thong								0.0	1405.2	+ 92.6
74 บางกระทุ่ม Bang Krathum								0.0	1071.9	-250.6
75 กำแพงเพชร KAMPHAENG PHET								0.0	1457.0	+333.0
76 พรานกระต่าย Phran Kratai								0.0	1276.9	- 80.2
77 คลองขลุง Khlong Khlung								0.0	787.4	-431.4
78 ขาณุวรลักษบุรี Khanu Woralaksaburi								0.0	1930.1	+729.3
79 พิจิตร PHICHIT								0.0	1110.4	-337.5
80 สามง่าม Sam Ngam								0.0	1006.9	-202.8
81 ตะพานหิน Taphan Hin								0.0	868.9	-334.8

สถานีฝน	Station	วันที่และจำนวนน้ำฝนเป็นมิลลิเมตร Date and amount of rainfall in millimeters							ฝนรวม มม. Total rainfall mm.	ฝนรวมตั้งแต่ 1 มกราคม Accumulative rainfall since 1 January	
		ตุลาคม October								ปริมาณ มม. Amount mm.	สูงต่ำกว่าปกติ Above or below Normal
		16	17	18	19	20	21	22			
82 บางมูลนาค	Bang Mun Nak										
83 โพทะเล	Pho Thale										
84 เพชรบูรณ์	PHETCHABUN *								0.0	1228.2	+ 42.8
85 หล่มเก่า	Lom Kao								0.0	1046.5	± 0.0
86 หล่มสัก	Lom Sak *								0.0	1090.1	+136.6
87 ชนแดน	Chon Daen					13.1			13.1	1723.3	+542.8
88 หนองไม้	Nong Phai								0.0	1497.9	+313.7
89 วิเชียรบุรี	Wichian Buri *					4.6			4.6	1710.8	+615.1
ภาคตะวันออกเฉียงเหนือ NORTHEASTERN PART											
1 เลย	LOEI *							T	T	1677.5	+500.0
2 เชียงคาน	Chiang Khan								0.0	1450.0	+213.2
3 ท่าลี่	Tha Li								0.0	963.5	+ 16.8
4 ด่านซ้าย	Dan Sai								0.0	1348.1	+397.1
5 วังสะพุง	Wang Saphung								0.0	1886.8	+829.6
6 หนองคาย	NONG KHAI							1.1	1.1	1806.2	+ 53.6
7 ศรีเชียงใหม่	Si Chiang Mai								0.0	2051.3	+390.3
8 ท่าบ่อ	Tha Bo								0.0	777.0	-746.6
9 โพนพิสัย	Phon Phisai								0.0	1746.2	- 50.8
10 บึงกาฬ	Bung Kan								0.0	3527.4	+1072.2
11 เซกา	Seka								0.0	2148.6	+543.4
12 อุดรธานี	UDON THANI								0.0	1793.5	+280.2
13 เพ็ญ	Phen								0.0	1496.6	+173.4
14 กุมภวาปี	Kumphawapi								0.0	1462.0	+396.1
15 หนองหาร	Nong Han								0.0	1412.3	+171.3
16 หนองบัวลำภู	Nong Bua Lam Phu										
17 สกลนคร	SAKON NAKHON *						T	3.1	3.1	1677.2	+226.0
18 วานรนิวาส	Wanon Niwat								0.0	1508.1	-220.5
19 สว่างแดนดิน	Sawang Daen Din								0.0	1494.8	- 88.7
20 พรรณานิคม	Phanna Nikhom								0.0	1495.4	- 10.4
21 นครพนม	NAKHON PHANOM						0.1	T	0.1	2734.9	+412.3
22 บ้านแพง	Ban Phaeng								0.0	3190.6	+454.2
23 ท่าอุเทน	Tha Uthen								0.0	2411.4	+156.8
24 นาแก	Na Kae								0.0	1567.9	+ 77.8
25 ธาตุพนม	That Phanom								0.0	1587.9	-161.5
26 มุกดาหาร	Mukdahan *								0.0	1674.8	+196.8
27 กาฬสินธุ์	KALASIN								0.0	1436.6	+ 65.8
28 ยางตลาด	Yang Talat								0.0	1443.3	+162.8
29 สหัสขันธ์	Sahatsakhan								0.0	1604.8	+276.4
30 กุฉินารายณ์	Kuchinarai								0.0	1545.2	+ 51.2
31 กมลาไสย	Kamalasai								0.0	1496.3	+240.4
32 ร้อยเอ็ด	ROI ET *								0.0	1629.9	+291.3

สถานีฝน	Station	วันที่และจำนวนน้ำฝนเป็นมิลลิเมตร Date and amount of rainfall in millimetres							ฝนรวม มม. Total rainfall mm.	ฝนรวมตั้งแต่ 1 มกราคม Accumulative rainfall since 1 January	
		ตุลาคม October								ปริมาณ มม. Amount mm.	สูงต่ำกว่าปกติ Above or below Normal
		16	17	18	19	20	21	22			
33 โพนทอง	Phon Thong									1450.5	- 19.9
34 ธวัชบุรี	Thawatchaburi										
35 อาจสามารถ	At Samat										
36 เสลภูมิ	Selaphum										
37 จตุรพักตร์พิมาน	Chaturaphak Phiman									1575.3	+518.3
38 เกษตรวิสัย	Kaset Wisai									1319.0	- 62.9
39 สุวรรณภูมิ	Suwannaphum									1083.0	-542.1
40 มหาสารคาม	MAHA SARAKHAM									1404.9	+ 45.4
41 เชียงยืน	Chiang Yun									1300.5	+ 45.9
42 กันทรวิชัย	Kantharawichai									1197.1	- 19.9
43 โกสุมพิสัย	Kosum Phisai*									1307.0	+101.2
44 บรบือ	Borabu									1072.1	-169.1
45 วาปีปทุม	Wapi Pathum									1341.6	+181.2
46 พยัคฆภูมิพิสัย	Phayakkhaphum Phisai									1455.0	+ 85.2
47 ขอนแก่น	KHON KAEN*									1368.3	+199.3
48 น้ำพอง	Nam Phong									989.4	- 52.6
49 ภูเวียง	Phu Wiang									1483.8	+289.8
50 ชุมแพ	Chum Phae									816.8	-245.1
51 มัญจาคีรี	Mancha Khiri									1231.7	+ 99.6
52 ชนบท	Chonnabot									1264.4	+122.3
53 บ้านไผ่	Ban Phai									1451.9	+293.5
54 พล	Phon									1114.0	-128.6
55 หนองสองห้อง	Nong Song Hong									1348.3	+117.2
56 ชัยภูมิ	CHAIYAPHUM*									1567.1	+337.6
57 เกษตรสมบูรณ์	Kaset Sombun									731.1	-117.1
58 ภูเขียว	Phu Khieo									1419.9	+410.0
59 คอนสวรรค์	Khon Sawan									1506.7	+387.8
60 จัตุรัส	Chatturat									1181.2	+124.7
61 บำเหน็จณรงค์	Bamnet Narong									1049.0	-114.0
62 นครราชสีมา	NAKHON RATCHASIMA*							19.0	19.0	717.6	-411.2
63 บัวใหญ่	Bua Yai										
64 คง	Khong									996.6	- 47.3
65 ด่านขุนทด	Dan Khun Thot									1040.9	+ 44.4
66 โนนไทย	Non Thai									1256.6	+192.4
67 โนนสูง	Non Sung									1057.2	-113.1
68 พิมาย	Phimai										
69 สีคิ้ว	Sikhiu		10.3						10.3	1160.2	+131.6
70 ปักธงชัย	Sung Noen									901.0	-220.4
71 ปักธงชัย	Pak Thong Chai									530.8	-497.2
72 ไชยชัย	Chok Chai*									1010.2	+ 9.5
73 ครบุรี	Khon Buri			20.2					20.2	655.0	-354.4

สถานีฝน	Station	วันที่และจำนวนน้ำฝนเป็นมิลลิเมตร Date and amount of rainfall in millimetres							ฝนรวม มม. Total rainfall mm	ฝนรวมตั้งแต่ 1 มกราคม Accumulative rainfall since 1 January	
		ตุลาคม October								ปริมาณ มม. Amount mm.	สูงต่ำกว่าปกติ Above or below Normal
		16	17	18	19	20	21	22			
74	บุรีรัมย์ BURI RAM								0.0	875.9	-468.3
75	พุทไธสง Phutthaisong								0.0	1612.1	+296.5
76	สตึก Satuk								0.0	1864.5	+581.4
77	ลำปลายมาศ Lam Phai Mat								0.0	935.4	-354.4
78	นางรอง Nang Rong			1.1					1.1	1284.8	+ 28.8
79	สุรินทร์ SURIN							8.3	8.3	1603.5	+342.8
80	รัตนบุรี Rattanaburi								0.0	1497.3	+243.5
81	ท่าตูม Tha Tum		T	T				3.3	3.3	1292.6	+129.1
82	ศีขรภูมิ Sikhoraphum										
83	ปราสาท Prasat								0.0	1654.7	+479.9
84	สังขะ Sangkha								0.0	1466.4	+283.6
85	ศรีสะเกษ SI SA KET								0.0	509.9	
86	ราษีไศล Rasi Salai								0.0	1243.2	+ 18.8
87	กันทรารมย์ Kantharorom								0.0	1721.0	+509.8
88	ขุขันธ์ Khukhan		15.2						15.2	1214.4	- 22.1
89	ขุนหาญ Khun Han								0.0	1999.9	+716.2
90	กันทรลักษ์ Kantharalak								0.0	1407.5	+ 89.7
91	อุบลราชธานี UBON RATCHATHANI							0.4	0.4	1913.2	+379.7
92	เขมราฐ Khemarat								0.0	1757.3	+288.7
93	อำนาจเจริญ Amnat Charoen								0.0	1905.4	+339.5
94	ยโสธร Yasothon								0.0	1174.7	-257.0
95	ตระการพืชผล Trakan Phutphon								0.0	2145.0	+658.0
96	มหาชนะชัย Maha Chana Chai								0.0	1852.4	+416.5
97	เขื่องใน Khuang Nai								0.0	1779.8	+293.7
98	โขงเจียม Khong Chiam										
99	เดชอุดม Det Udom		1.3						1.3	933.9	
100	บุณฑริก Buntharik								0.0	1606.4	- 44.6
	ภาคกลาง CENTRAL PART										
1	นครสวรรค์ NAKHON SAWAN					1.7		1.8	3.5	1178.7	+ 58.7
2	บรรพตพิสัย Banphot Phisai									1448.2	+533.9
3	ชุมแสง Chumsaeng									1230.6	+ 14.9
4	หนองบัว Nong Bua										
5	ลาดยาว Lat Yao									1478.0	+472.2
6	ท่าตะโก Tha Tako									1386.1	+351.4
7	พยุหคีรี Phayuha Khiri									1185.1	+180.9
8	ตาคลี Takhli									1167.5	- 96.4
9	อุทัยธานี UTHAI THANI									1014.7	- 93.6
10	ส่วางอารมณ์ Sawang Arom									1382.6	+341.3
11	บ้านไร่ Ban Rai					20.4			20.4	1135.6	+ 13.1
12	ทัพทัน Thap than									1398.0	+181.1
13	หนองฉาง Nong Chang									1396.5	+ 34.5

สถานีฝน Station	วันที่และจำนวนน้ำฝนเป็นมิลลิเมตร Date and amount of rainfall in millimeters							ฝนรวม มม. Total rainfall mm.	ฝนรวมตั้งแต่ 1 มกราคม Accumulative rainfall since 1 January	
	ตุลาคม October								ปริมาณ มม. Amount mm.	สูงต่ำกว่าปกติ Above or below Normal
	16	17	18	19	20	21	22			
14 หนองขาหย่าง Nong Khayang									1640.1	+509.6
15 ชัยนาท CHAI NAT					2.0			2.0	1064.2	- 34.4
16 มโนรมย์ Manorom									1331.6	+192.6
17 วัดสิงห์ Wat Sing									1435.8	+285.3
18 หันคา Hankha									750.5	-365.8
19 สิงห์บุรี SING BURI				7.6				7.6	1093.9	+ 30.4
20 อินทร์บุรี In Buri									1327.2	-270.4
21 บางระจัน Bang Rachan									1149.7	- 40.1
22 พรหมบุรี Phrom Buri									393.2	-353.3
23 ลพบุรี LOP BURI*				T				T	1073.7	-194.4
24 บ้านหมี่ Ban Mi									355.3	-130.9
25 บัวชุม Bua Chum*				0.2				0.2	1374.1	+216.4
26 ชัยบาดาล Chai Badan				15.5				15.5	1335.3	+275.1
27 พัฒนานิคม Phatthana Nikhom									534.8	-490.5
28 โคกสำโรง Khok Samrong									876.6	-143.1
29 ท่าวุ้ง Tha Wung									972.4	-397.1
30 สุพรรณบุรี SUPHAN BURI*				7.0	T			7.0	1413.5	+234.3
31 เดิมบางนางบวช Doembang Nangbuat										
32 สามชุก Sam Chuk									1003.9	-119.8
33 ดอนเจดีย์ Don Chedi										
34 ศรีประจันต์ Si Phrachan										
35 อู่ทอง U Thong									964.8	+ 1.0
36 บางปลาม้า Bang Pa Ma									557.8	-347.6
37 สองพี่น้อง Song Phi Nong									1000.7	-216.6
38 อ่างทอง ANG THONG									1193.6	- 76.4
39 ไชโย Chaiyo									838.7	-570.1
40 ไชโย Chaiyo									811.2	-193.1
41 วิเศษชัยชาญ Wiset Chai Chan					2.1			2.1	1064.6	-238.4
42 ป่าโมก Pa Mok									1004.2	-111.7
43 สระบุรี SARABURI				46.1				46.1	1329.7	-161.0
44 เขาพระพุทธบาท Phra Phutthabat										
45 บ้านหมอ Ban Mo									1043.1	-131.8
46 เสาไห้ Sao Hai				33.4				33.4	1436.7	- 32.0
47 แก่งคอย Kaeng Khio									1186.8	-293.7
48 หนองแค Nong Khae									1313.9	-125.5
49 พระนครศรีอยุธยา PHRA NAKHON SI AYUTTHAYA									801.1	-266.6
50 ท่าเรือ Tha Rua									1207.4	-265.8
51 ผักไห่ Phak Hai			10.3	1.1				11.4	1033.0	-271.5
52 บางบาล Bang Ban									1002.2	-334.7
53 เสนา Sena									727.3	-627.0
54 บางไทร Bang Sai									798.5	-529.0

สถานีฝน	Station	วันที่และจำนวนน้ำฝนเป็นมิลลิเมตร Date and amount of rainfall in millimeters							ฝนรวม มม. Total rainfall mm.	ฝนรวมตั้งแต่ 1 มกราคม Accumulative rainfall since 1 January	
		ตุลาคม October								ปริมาณ มม. Amount mm.	สูงต่ำกว่าปกติ Above or below Normal
		16	17	18	19	20	21	22			
55 บางปะอิน	Bang Pa-in									849.8	-481.5
56 ปทุมธานี	PATHUM THANI										
57 หนองเสือ	Nong Sua				2.1				2.1	1090.2	-354.1
58 ธัญบุรี	Thanyaburi				8.1				8.1	503.2	
59 รังสิต	Rangsit									727.0	
60 ลำลูกกา	Lam Luk Ka				30.1				30.1	1139.9	-179.6
61 นนทบุรี	NONTHABURI										
62 บางบัวทอง	Bang Bua Thong									920.2	-329.4
63 ธนบุรี	THON BURI										
64 ตลิ่งชัน	Taling Chan										
65 บางขุนเทียน	Bang Khun Thian										
66 ราษฎร์บูรณะ	Rat Burana										
67 กรุงเทพมหานคร	BANGKOK METROPOLIS				0.8			34.0	34.8	1209.6	-202.5
68 สนามบินดอนเมือง	Don Muang Airport*				19.7			8.8	28.5	1216.3	-198.3
69 บางเขน	Bang Khen							14.0	14.0	1039.5	-379.0
70 มีนบุรี	Min Buri									435.5	
71 ลาดกระบัง	Lat Krabang									369.3	
72 ศูนย์วิจัยบางนา	Bangk Na*				0.3			4.6	4.9	1274.4	
73 กาญจนบุรี	KANCHANABURI*					19.7		2.4	22.1	840.9	-161.6
74 สังขละบุรี	Sangkhla Buri										
75 เหมืองปีอ็อก	Pilok										
76 ทองผาภูมิ	Thong Pha Phum*				T	4.6			4.6	1461.6	-123.3
77 ศรีสวัสดิ์	Si Sawat										
78 ไทรโยค	Sai Yok										
79 พนมทวน	Phanom Thuan									1019.2	+256.0
80 ท่าม่วง	Tha Muang									816.6	- 32.7
81 นครปฐม	NAKHON PATHOM		21.0		1.4				22.4	1098.2	- 80.4
82 บางเลน	Bang Len		4.6	T					4/6	964.8	-130.0
83 นครชัยศรี	Nakhon Chaisi									980.4	+ 21.0
84 ราชบุรี	RATCHABURI										
85 บ้านโป่ง	Ban Pong		2.7		15.2				17.9	1037.3	+104.3
86 โพธาราม	Photharam			33.7					33.7	1090.7	+ 11.3
87 ดำเนินสะดวก	Damnoen Saduak										
88 ปากท่อ	Pak Tho			12.4					12.4	988.8	+ 1.4
89 สมุทรสงคราม	SAMUT SONGKHRAM			26.8					26.8	1004.3	+ 45.9
90 บางคนที	Bang Khonthi			5.0					5.0	1197.3	+140.3
91 อัมพวา	Amphawa			12.3					12.3	1099.9	+ 74.3
92 สมุทรสาคร	SAMUT SAKHON		1.7	56.0	28.2				85.9	1207.8	-16.8
93 กระทุ่มแบน	Kratum Baen			19.1	21.7				40.8	1080.6	- 47.9
94 สมุทรปราการ	SAMUT PRAKAN									1452.1	+161.8
95 บางพลี	Bang Phli									1134.5	-252.0

สถานีฝน Station	วันที่และจำนวนน้ำฝนเป็นมิลลิเมตร Date and amount of rainfall in millimeters							ฝนรวม มม. Total rainfall mm.	ฝนรวมตั้งแต่ 1 มกราคม Accumulative rainfall since 1 January	
	ตุลาคม October								ปริมาณ มม. Amount mm.	สูงต่ำกว่าปกติ Above or below Normal
	16	17	18	19	20	21	22			
ภาคตะวันออก EASTERN PART										
1 นครนายก NAKHON NAYOK					13.2			13.2	1829.1	- 37.4
2 บ้านนา Ban Na									1544.3	-363.0
3 ปากพลี Pak Phli									1242.3	- 624.9
4 องครักษ์ Ongkharak					1.9			1.9	1344.2	-381.2
5 ปราจีนบุรี PRACHIN BURI*				0.2	11.4		1.8	13.4	1706.4	-283.4
6 ประจันตคาม Prachantakham									1227.0	-410.4
7 บ้านสร้าง Ban Sang									1366.8	-233.0
8 ศรีมหาโพธิ Si Maha Phot			7.4					7.4	1672.2	+ 29.4
9 กบินทร์บุรี Kabin Buri*			T	2.2			10.9	13.1	1695.1	+187.7
10 ตระแก้ว Sa Kaco										
11 วัฒนานคร Watthana Nakhon				16.6				16.6	1015.6	-426.8
12 อรัญประเทศ Aranyaprathet*			T	4.9	T		2.1	7.0	1115.6	-349.1
13 ฉะเชิงเทรา CHACHOENGSAO				15.5				15.5	1219.6	-72.8
14 บ้านโพธิ์ Ban Pho									996.3	-186.9
15 ชลบุรี CHON BURI*			0.1	22.4	1.2		T	23.7	1466.0	+184.8
16 พานทอง Phan Thong				12.2				12.2	827.9	-221.4
17 บ้านบึง Ban Bung									712.5	-473.5
18 เกาะสีชัง Ko Sichang*				2.0	T			2.0	1056.0	- 81.3
19 ศรีราชา Si Racha									1230.5	+211.5
20 สัตหีบ Sattahip*							11.0	11.0	978.4	-188.7
21 ระยอง RAYONG				18.0				18.0	552.3	
22 บ้านค่าย Ban Khai				.T				T	1169.5	- 21.0
23 แกลง Klaeng			T	1.2				1.2	1542.9	-386.5
24 จันทบุรี CHANTHABURI*		0.4	5.6	19.6	13.5		7.7	46.8	3113.9	+ 80.4
25 ท่าใหม่ Tha Mai				46.5				46.5	2407.4	-217.8
26 มะขาม Makham									1132.9	
27 ตราด TRAT		6.7	11.4	18.7	79.0			115.8	4365.9	+678.4
28 เขาสมิง Khao Saming			1.5	42.4	8.1			52.0	3722.9	+1273.5
29 แหลมงอบ Laem Ngop		68.8			8.0			76.8	2414.1	
30 คลองใหญ่ Khlong Yai*		0.2	11.6	9.7	1.6	8.6	2.7	34.4	4646.3	- 26.6
ภาคใต้ SOUTHERN PART										
1 เพชรบุรี PHETCHABURI									1099.1	+128.8
2 บ้านแหลม Ban Laem										
3 บ้านลาด Ban Lat									1009.0	+ 42.0
4 ท่ายาง Tha Yang									550.0	-144.6
5 ชะอำ Cha-am				11.4				11.4	624.1	-113.8
6 ประจวบคีรีขันธ์ PRACHUAP KHIRI KHAN*			13.7	3.8	T		T	17.5	1009.2	+151.1
7 หัวหิน Hua Hin*			6.0	10.7	6.9		0.1	23.7	891.3	+ 84.7
8 ปราณบุรี Pran Buri					39.5			39.5	579.8	
9 ชุมพร CHUMPHON*		T	4.0	5.2	10.5		3.8	23.5	1334.9	+399.1

สถานีฝน	Station	วันที่และจำนวนน้ำฝนเป็นมิลลิเมตร Date and amount of rainfall in millimeters							ฝนรวม มม. Total rainfall mm.	ฝนรวมตั้งแต่ 1 มกราคม Accumulative rainfall since 1 January	
		ตุลาคม October								ปริมาณ มม. Amount mm.	สูงต่ำกว่าปกติ Above or below Normal
		16	17	18	19	20	21	22			
10 ท่าแซะ	Tha Sae			11.9	5.0				16.9	991.0	-55555
11 สวี	Siwi			10.3	2.3				13.1	1616.1	+404.3
12 หลังสวน	Lung Suan									484.5	
13 สุราษฎร์ธานี	SURAT THANI*		0.3	9.5	0.5	0.2		2.7	13.2	1117.1	+ 0.1
14 ไชยา	Chaiya									795.5	-188.3
15 เกาะสมุย	Ko Samui*	9.6							9.6	1050.8	+138.0
16 พุนพิน	Phunphin			11.3		1.4			13.2	1071.7	- 8.4
17 ท่าฉาง	Tha Chang									916.1	-597.0
18 กาญจนดิษฐ์	Kanchanadit										
19 บ้านนาสาร	Ban Na San										
20 นครศรีธรรมราช	NAKHON SI THAMMARAT*	4.9		1.0	1.7			6.8	14.4	818.1	-410.7
21 สิชล	Sichon	29.8	7.9	10.6					48.3	698.7	-392.0
22 ท่าศาลา	Tha Sala	9.5		31.0	10.4	7.5			58.4	840.5	- 51.6
23 ฉวาง	Chawang	3.4		5.7	25.8				34.9	187.5	
24 ทุ่งสง	Thung Song	78.1							78.1	1233.8	-153.9
25 ร่อนพิบูลย์	Ron Phibun	39.0	6.0	28.0					73.0	413.5	
26 ปากพนัง	Pak Phanang	4.9							4.9	577.4	-434.6
27 พัทลุง	PHATTHALUNG	28.5	25.2						53.7	191.9	
28 ควนขนุน	Khuan Khanun										
29 ปากพยูน	Pak Phayun										
30 เขาชัยสน	Khao Chaison	27.6			7.4				35.0	577.3	
31 สงขลา	SONGKHLA*	32.0	14.2		0.1		3.9	0.3	50.5	697.2	- 343.3
32 รัตภูมิ	Rattaphum	20.4	9.7						30.1	712.3	
33 หาดใหญ่	Hat Yai	4.4	1.4	20.4	3.7	0.4		2.0	32.3	572.4	
34 สะเดา	Sadao	12.4			22.2				34.6		
35 ปัตตานี	PATTANI*	4.4	8.3	70.2	9.9		0.9	13.3	107.0	808.6	+ 90.5
36 หนองจิก	Nong Chik	20.5							20.5		
37 ยะหริ่ง	Yaring									456.7	
38 มายอ	Mayo	20.0	13.9	24.0	85.3				143.2	864.3	
39 โคกโพธิ์	Khok Pho										
40 ปะนาเระ	Panare										
41 ยะลา	YALA	30.7	26.6	54.8	6.4				118.5	1115.1	
42 ยะหา	Yaha	56.6	49.3	27.2					133.1	471.1	
43 รามัน	Raman	57.5		54.3					111.8	1177.0	
44 บันนังสตา	Bannang Satar		40.3	20.0	9.1				69.9	487.5	
45 เบตง	Betong	20.1		13.3					33.4	1058.3	
46 นราธิวาส	NARATHIWAT*	5.5	10.5	6.0	1.1		8.3	0.2	31.6	997.1	-407.4
47 ยี่งอ	Yi-ngo	39.0	65.2	37.7					141.9	1210.2	
48 ระแงะ	Rangae										
49 ตากใบ	Tak Bai		7.5						7.5	513.6	
50 สุไหงโกลก	Sungai Kolok									144.2	

สถานีฝน	Station	วันที่และจำนวนน้ำฝนเป็นมิลลิเมตร Date and amount of rainfall in millimeters							ฝนรวม มม.	ฝนรวมตั้งแต่ 1 มกราคม Accumulative rainfall since 1 January	
		ตุลาคม October									
		16	17	18	19	20	21	22	Total rainfall mm.	ปริมาณ มม. Amount mm.	สูงต่ำกว่าปกติ Above or below Normal
51 ระนอง	RANONG	5.4	T		14.5	53.9	9.9	1.2	84.9	4469.0	+420.4
52 กระบุรี	Kra Buri									1955.5	
53 พังงา	PHANGNGA	28.7							28.7	1525.6	
54 ตะกั่วป่า	Takua Pa	16.5			T	9.8	2.0	0.8	29.1	3841.7	
55 กะปง	Kapong	58.0	16.9						74.9	4492.3	
56 ท้ายเหมือง	Thai Muang	2.4				34.5	15.7		52.6	567.8	
57 ตะกั่วทุ่ง	Takua Thung	33.2			9.5	7.5			50.2	2692.1	
58 ทับปุด	Thap Put	16.4			36.5	2.4			55.3	2065.0	
59 ภูเก็ต	PHUKET*	T	1.2	3.0	21.8	0.5	T	3.9	30.4	635.5	
60 สนามบินภูเก็ต	Phuket Airport*	0.1	T	2.1	0.3	1.6	8.6	0.1	12.8	2098.3	-145.5
61 กระบี่	KRABI	38.0							38.0	1512.4	
62 อ่าวลึก	Ao Luk	19.4		47.3	3.4	6.3			76.4	2005.5	
63 คลองท่อม	Khlong Tom	17.1	11.9	5.2	3.4	5.9	1.3	10.2	55.0	805.7	
64 ตรัง	TRANG	4.7	23.0	1.5	8.7	T			37.9	770.2	
65 สนามบินตรัง	Trang Airport*										
66 สิเกา	Sikao	1.6			2.6				4.2	1779.1	
67 ย่านตาขาว	Yan Ta Khao	4.5			28.7				33.2	712.5	
68 ปะเหลียน	Palian					9.5			9.5	688.0	
69 สตูล	SATUN	7.4		14.0	13.1	29.3	4.7	9.6	66.3	542.7	
70 ทุ่งหว้า	Thung Wa					34.5			34.5	1585.3	

อุณหภูมิสูงสุดและต่ำสุดประจำวันที่ ๑๖ – ๒๒ ตุลาคม ๒๕๒๑

Daily Max. and Min. Temperature 16 - 22 October 1978

สถานี Station	อุณหภูมิสูงสุดและต่ำสุดเป็นองศา ซ. Max. and Min. Temperature in degree C.							เฉลี่ยสูงสุดต่ำสุด Average Max. Min.	เฉลี่ยในสัปดาห์ Weekly Mean	ค่าปกติประจำเดือน Monthly Normal
	16	17	18	19	20	21	22			
ภาคเหนือ NORTHERN PART										
1 เชียงราย CHIANG RAI	31.5 16.8	29.0 15.0	29.0 16.0	30.3 16.0	29.2 18.4	30.4 19.4	30.7 19.0	30.0 17.5	23.8	25.3
2 แม่ฮ่องสอน MAE HONG SON	32.8 19.9	31.0 17.0	32.1 19.2	33.0 20.3	32.0 21.5	33.0 21.5	33.3 21.3	32.5 20.1	16.3	27.0
3 เชียงใหม่ CHIANG MAI	31.4 20.5	31.0 19.3	31.0 19.3	30.9 19.8	32.6 21.4	32.5 21.8	34.2 22.3	31.9 20.6	26.3	26.2
4 น่าน NAN	31.0 16.9	30.8 16.8	31.6 18.3	32.0 19.7	32.4 20.8	31.9 20.6	32.9 21.0	31.8 19.2	25.5	26.9
5 ท่าวังผา Tha Wang Pha	30.3 15.7	31.0 16.6	31.2 18.4	31.2 19.4	32.0 20.3	31.8 18.5	32.5 20.0	31.4 18.4	24.9	
6 ลำปาง LAMPANG	31.2 18.9	31.6 17.5	31.8 18.4	32.0 20.5	32.5 21.0	32.7 21.0	32.9 21.4	32.1 19.8	26.0	26.4
7 แม่สะเรียง Mae Sariang	32.5 19.0	31.7 17.9	32.2 18.2	32.7 20.0	33.3 19.8	33.9 21.9	33.4 22.0	32.8 19.8	26.3	27.3
8 แพร่ PHRAE	32.0 18.9	31.3 16.2	32.4 19.9	32.4 20.9	33.4 21.7	32.7 22.4	33.5 22.1	32.5 20.6	26.5	26.9
9 อุตรดิตถ์ UTTARADIT	33.4 20.6	33.2 20.5	33.6 21.0	34.4 21.3	34.6 23.6	34.8 23.1	35.2 22.4	34.2 21.6	27.9	27.9
10 ตาก TAK	31.2 21.3	30.7 21.3	31.9 20.8	31.8 20.4	31.7 21.6	32.5 22.9	32.6 22.4	31.8 21.5	26.7	26.9
11 เขื่อนภูมิพล Bhumibol Dam	31.2 20.7	31.4 20.6	31.7 20.4	32.0 21.0	32.3 21.7	31.2 22.6	31.8 22.4	31.7 21.3	26.5	26.8
12 พิษณุโลก PHITSANULOK	31.6 22.8	31.7 23.7	32.2 23.8	32.8 23.0	33.0 24.5	33.3 23.6	33.7 23.0	32.6 23.5	28.0	28.1
13 แม่สอด Mae Sot	31.8 20.5	31.7 20.0	32.2 19.7	32.4 20.3	33.0 21.2	32.7 21.2	33.1 21.5	32.4 20.6	26.5	27.0
14 เพชรบูรณ์ PHETCHABUN	31.2 20.3	31.1 19.9	32.2 20.9	32.3 21.6	33.0 22.3	32.4 22.0	32.6 21.5	32.1 21.2	26.7	27.0
15 หล่มสัก Lom Sak	31.8 19.4	32.0 20.4	32.8 21.0	33.6 20.6	33.2 22.5	32.5 21.7	21.0	32.7 20.9	26.8	
16 วิเชียรบุรี Wichian Buri	32.6 20.4	32.2 20.1	32.8 20.5	32.8 22.9	32.8 23.8	33.4 22.3	33.8 21.9	32.9 21.7	27.3	
ภาคตะวันออกเฉียงเหนือ NORTHEASTERN PART										
1 หนองคาย NONG KHAI	30.3 20.5	30.6 21.5	31.4 22.4	31.2 22.4	31.6 23.0	32.3 21.9	32.9 22.6	31.5 22.0	26.8	27.1
2 เลย LOEI	30.1 18.7	30.3 19.4	31.1 20.0	32.2 19.6	31.5 20.2	31.3 20.8	31.3 19.7	31.1 19.8	25.5	25.8
3 อุดรธานี UDON THANI	30.6 20.5	30.3 22.4	31.3 22.0	31.5 21.9	31.7 22.4	31.7 22.1	32.8 23.0	31.4 22.0	26.7	26.8
4 สกลนคร SAKON NAKHON	29.0 19.2	30.1 21.3	30.4 20.7	30.4 21.4	30.7 22.2	31.5 20.5	31.6 22.4	30.5 21.1	25.8	26.3
5 นครพนม NAKHON PHANOM	28.5 20.2	31.4 21.9	31.9 19.2	31.6 21.0	32.3 20.8	32.8 20.3	32.9 22.7	31.5 20.9	26.2	26.1
6 มุกดาหาร Mukdahan	29.5 19.4	30.8 19.6	30.7 21.2	30.6 22.4	31.4 21.8	31.0 21.5	32.5 22.4	30.9 21.2	26.0	26.2
7 ขอนแก่น KHON KAEN	31.0 19.0	31.0 22.0	31.3 21.6	31.2 22.4	32.4 22.9	32.6 21.3	33.3 22.3	31.8 21.6	26.7	26.7
8 โกสุมพิสัย Kosum Phisai	29.5 21.4	30.0 22.5	30.0 22.1	30.3 23.4	30.9 23.5	31.0 22.6	23.6	30.3 22.7	26.5	
9 ร้อยเอ็ด ROI ET	29.3 19.5	29.6 20.3	30.3 22.3	30.6 23.5	32.3 22.4	31.4 22.0	32.5 23.3	30.9 21.9	26.4	26.6
10 ชัยภูมิ CHAIYAPHUM	30.5 20.1	30.7 22.5	31.6 21.4	31.6 23.0	31.0 24.4	31.6 23.0	32.5 22.6	31.4 22.4	26.9	26.6
11 อุบลราชธานี UBON RATCHATHANI	29.9 19.6	31.4 20.2	28.2 22.0	31.4 23.4	31.5 22.4	31.9 22.5	32.7 22.8	31.0 21.8	26.4	26.7
12 สุรินทร์ SURIN	29.9 20.4	31.0 20.8	31.5 23.5	31.6 23.8	31.6 23.3	32.3 22.3	32.5 23.3	31.5 22.5	27.0	26.7
13 ท่าตูม Tha Tum	29.1 20.4	29.3 21.6	29.2 23.2	29.8 24.6	30.3 22.8	31.4 23.4	31.8 23.9	30.1 22.8	26.5	
14 นางรอง Nang Rong	29.6 20.2	30.1 21.0	22.3	31.0 24.0	31.3 23.8	31.6 22.9	23.8	30.7 22.6	26.6	

สถานี	Station	อุณหภูมิสูงสุดและต่ำสุดเป็นองศา ซ. Max. and Min. Temperature in degree C.							เฉลี่ยสูงสุดต่ำสุด	เฉลี่ยในสัปดาห์	ค่าปกติประจำเดือน
		16	17	18	19	20	21	22	Average Max. Min.	Weekly Mean	Monthly Normal
15 นครราชสีมา	NAKHON RATCHASIMA	30.1 17.9	30.3 19.0	31.0 19.9	31.6 23.2	31.5 23.1	31.5 20.9	31.7 22.5	31.1 20.9	26.0	26.6
16 โชคชัย	Chok Chai	29.5 20.1	29.5 21.0	30.8 22.0	30.4 23.8	31.4 23.8	22.4		30.3 22.2	26.2	
ภาคกลาง	CENTRAL PART										
1 นครสวรรค์	NAKHON SAWAN	32.1 22.3	31.6 20.3	32.5 23.0	32.8 23.7	31.8 25.1	32.8 24.1	33.4 24.4	32.4 23.3	27.9	27.9
2 ลพบุรี	LOP BURI	32.5 22.2	32.5 21.7	32.5 21.7	32.0 24.6	33.0 24.5	33.5 23.5	34.0 23.5	32.9 23.1	28.0	27.5
3 สุพรรณบุรี	SUPHAN BURI	31.0 25.2	31.4 24.0	31.2 23.4	31.2 24.8	26.0 24.7	31.7 23.7	32.6 24.3	31.0 24.3	27.7	27.7
4 กาญจนบุรี	KANCHANABURI	31.3 23.3	31.5 20.1	32.1 25.8	31.4 22.7	29.1 23.9	32.1 22.5	32.9 22.0	31.5 22.2	26.8	27.1
5 ทองผาภูมิ	Thong Pha Phum	32.1 23.1	31.3 18.0	32.0 18.9	32.7 19.6	31.2 21.9	33.1 22.2	33.4 22.3	32.3 20.9	26.6	
6 สนามบินดอนเมือง	Don Muang Airport	33.0 26.1	33.5 26.0	33.0 27.0	32.5 28.0	32.0 26.0	34.0 28.0	34.8 28.1	33.3 27.0	30.2	28.2
7 กรุงเทพมหานคร	BANGKOK METROPOLIS	32.7 24.2	32.7 23.0	33.0 24.3	32.3 26.5	33.0 24.7	33.6 25.1	34.0 25.0	33.0 24.7	28.8	27.8
8 ศูนย์วิจัย ฯ บางนา	Bang Na	31.7 23.4	31.5 22.6	31.6 24.0	31.5 25.4	31.6 24.4	32.7 25.1	33.2 25.0	32.0 24.3	28.1	
ภาคตะวันออก	EASTERN PART										
1 ปราจีนบุรี	PRACHIN BURI	32.5 22.5	33.0 22.5	32.5 24.5	32.5 25.2	33.0 24.5	32.0 23.5	34.0 24.5	32.8 23.9	28.3	27.9
2 กบินทร์บุรี	Kabin Buri	33.4 20.2	33.0 20.8	33.6 22.6	32.4 23.9	33.9 23.4	33.5 23.0	34.1 23.3	33.4 22.5	27.9	
3 อรัญประเทศ	Aranyaprathet	34.2 20.3	33.7 21.3	31.7 23.7	33.1 24.5	34.5 23.1	34.7 23.8	32.5 24.0	33.5 23.0	28.2	27.4
4 ชลบุรี	CHON BURI	33.1 21.7	33.4 22.2	32.0 23.5	30.7 24.7	32.9 23.5	33.4 23.8	34.3 24.2	32.8 23.4	28.1	27.4
5 เกาะสีชัง	Ko Si Chang	30.8	30.7 22.5	31.0 25.0	30.0 25.9	31.0 24.9	31.8 25.0	32.0 25.6	31.0 24.8	27.9	
6 สัตหีบ	Sattahip	32.0 21.5	32.0 21.7	30.2	29.2 25.5	31.0	33.9 24.0	33.7 24.3	31.7 23.4	27.6	28.0
7 ระยอง	RAYONG										
8 จันทบุรี	CHANTHABURI	32.5 20.4	33.2 22.1	32.1 24.3	32.3 24.5	30.7 23.5	33.5 23.1	32.2 24.0	32.4 23.1	27.8	27.3
9 คลองใหญ่	Khlong Yai	32.1 24.3	32.0 23.4	31.6 23.0	31.5 23.7	31.7 22.4	31.7 22.1	30.4 22.8	31.6 23.1	27.4	26.8
ภาคใต้	SOUTHERN PART										
1 หัวหิน	Hua Hin	32.0 23.7	31.2 23.2	30.3 23.5	27.7 24.0	28.9 23.5	31.9 24.2	32.6 23.9	30.7 23.7	27.3	27.1
2 ประจวบคีรีขันธ์	PRACHUAP KHIRI KHAN	31.2 21.9	30.8 21.2	30.8 22.1	28.2 23.4	30.7 23.6	31.7 23.3	33.0 22.9	30.9 22.6	26.8	26.9
3 ชุมพร	CHUMPHON	31.5 23.3	31.3 21.9	30.4 23.0	27.0 23.6	30.1 23.0	31.2 23.2	32.4 23.5	30.6 23.1	26.8	26.8
4 สุราษฎร์ธานี	SUKAT THANI	31.3 23.2	30.8 22.4	30.6 23.0	29.7 23.4	31.3 21.9	31.4 22.2	31.9 22.7	30.9 22.7	26.8	27.0
5 เกาะสมุย	Ko Samui										
6 นครศรีธรรมราช	NAKHON SI THAMMARAT	31.8 23.1	31.0 23.2	31.3 22.9	30.0 23.5	31.7 22.2	32.1 23.8	33.0 23.3	31.6 23.1	27.4	27.1
7 สงขลา	SONGKHLA	30.1 24.0	31.0 24.0	30.4 23.7	29.6 24.8	30.1 23.0	30.6 24.3	31.0 24.5	30.4 24.0	27.2	27.5
8 ปัตตานี	PATTANI	31.4 22.4	31.4 22.5	32.2 22.5	31.1 22.5	31.0 22.0	31.4 23.0	30.5 23.3	31.3 22.6	27.0	27.3
9 นราธิวาส	NARATHIWAT	31.0 23.8	32.0 23.3	31.8 22.9	31.4 23.1	31.1 23.0	32.0 24.5	31.6 24.1	31.6 23.5	27.6	26.8
10 ระนอง	RANONG	30.9 23.6	32.1 22.0	31.4 22.6	30.5 23.1	32.1 22.7	32.2 22.4	31.5 22.5	31.5 22.7	27.1	26.3
11 ภูเก็ต	PHUKET	31.0 24.2	31.2 23.5	31.5 24.1	31.8 24.1	31.9 23.3	32.2 24.9	32.8 23.8	31.8 24.0	27.9	27.0
12 สนามบินภูเก็ต	Phuket Airport	28.8 23.5	30.3 23.0	30.6 24.5	31.5 23.5	31.1 24.3	32.2 23.6	30.0 23.1	30.6 23.6	27.1	26.7
13 สนามบินตรัง	Trang Airport	30.0 24.3	31.2 23.1	30.7 23.3	32.0 23.8	33.1 22.9	32.7 23.4	33.7 22.9	31.8 23.4	27.6	27.0

แก้ไขเพิ่มเติมรายงานจำนวนน้ำฝนเนื่องจากได้รับรายงานภายหลัง สำหรับรายงานอากาศประจำสัปดาห์ ฉบับที่ ๑๕๓๐ / ๔๑

Corrections for late rainfall data reports in weekly weather report No. 1978

สถานีตรวจ Station	วันที่และจำนวนน้ำฝนเป็นมิลลิเมตร Date and amount of rainfall in millimetres ตุลาคม October							ปริมาณน้ำฝนรวม Total rainfall mm.	ปริมาณน้ำฝนสะสมตั้งแต่ 1 มกราคม Accumulative rainfall since 1 January	
	9	10	11	12	13	14	15		ปริมาณ mm. Amount mm.	มากกว่าหรือน้อยกว่าปกติ Above or below Normal
ภาคใต้										
10 ท่าแซะ Tha Sae							1.8	72.7	974.1	-477.6
11 สวี Sawi							23.0	23.0	1603.0	+493.4
14 ไชยา Chaiya							5.3	51.3	795.5	-106.8
16 พุนพิน Phunphin							2.4	66.3	1058.5	+ 62.6
22 ท่าศาลา Tha SAla							15.5	92.9	782.1	+ 1.2
23 ฿วาง Chawang							23.3	38.0		
26 ปากพนัง Pak Phanang							35.5	94.2	572.5	-341.4
32 รัตภูมิ Rattaphum							4.2	33.5	682.2	
34 สะเดา Sadao							45.7	66.2		
41 ยะลา YaLA							38.4	72.9	996.6	
42 ยะหา Yaha							2.0	7.5	333.0	
43 รามัน Raman							9.5	44.8	1065.2	
52 กระบุรี Kra Buri					11.4	16.4		55.6	1955.5	
55 กะปง Kapong					10.4	21.5		91.3	4417.4	
56 ทายเหมือง Thai Muang							32.9	108.2		
61 กระบี่ KRABI							2.9	38.7	1474.4	
62 อ่าวลึก Ao Luk							22.1	65.5	1929.1	
63 คลองทอม Khlong Tom							7.7	39.0	1750.3	
66 สิเกา Sikao							24.8	63.0	1774.9	
67 ย่านตาขาว Yan Ta Khao							40.9	135.5	1699.3	
70 ทุ่งหว้า Thung Wa							2.0	127.0	1550.8	

REMARKS

1. **Meteorological Department's Station** (with * mark). Rainfall observation is performed daily at 07.00 a.m. by the Meteorological Department's personnel. Therefore the daily amount of rainfall in this publication means the total amount of rainfall in 24 hr. period from 07.00 a.m. of the recorded date to 07.00 a.m. of the following day.

2. **Voluntary Rainfall Station** (without * mark) located at District and Province. Rainfall observation is performed daily at 09.00 a.m. by the voluntary observer. The daily amount of rainfall means the total amount of rainfall in 24 hr. period from 09.00 a.m. of the recorded date to 09.00 a.m. of the following day.

3. **Rainfall and Temperature Data.** The daily rainfall and temperature observations are submitted to the Meteorological Department soon after the measurement by the following means :—

   — By radio or telegraph from the Meteorological Department's stations.
   — By telegraph from voluntary rainfall stations

   Those daily reports generally arrive at the Meteorological Department from about 07.00 a.m. to 07.00 p.m.

4. **Rainfall Intensity in 1 day (24 hours)**

Light Rainfall	amounts	0.1 — 10.0 millimetres
Moderate Rainfall	,,	10.1 — 35.0 ,,
Heavy Rainfall	,,	35.1 — 90.0 ,,
Very Heavy Rainfall	,,	90.1 millimetres and above
Blank	represents	No rainfall or observation of rainfall does not arrive in time for publication.
T	,,	Trace or light rainfall with amount less than 0.1 millimetres.

Various Data in this publication are published hurriedly to service the user. Therefore the user should be cautious in using them. If there is any doubts please inquired the Meteorological Statistics Subdivision of the Climatology Division for further informations by dialing the number 3916054 and 3910178.

Meteorological Department
Bangkok Metropolis

Climatology Division.

● กำหนดออก สัปดาห์ละ 1 ฉบับ ปีละ 52 ฉบับ

● ค่าบำรุง ฉบับละ 5 บาท ปีละ 150 บาท

● การบอกรับ ติดต่อที่กองภูมิอากาศ กรมอุตุนิยมวิทยา

โทร. 3916054

พิมพ์ที่โรงพิมพ์กรมอุตุนิยมวิทยา กระทรวงคมนาคม กรุงเทพมหานคร

นายสมิทธ ธรรมสโรช ผู้พิมพ์ผู้โฆษณา 2521

M106.1/593
T364wr

กรมอุตุนิยมวิทยา กระทรวงคมนาคม

รายงานอากาศประจำสัปดาห์ ระหว่างวันที่ ๒๓ — ๒๙ ตุลาคม ๒๕๒๑

และ

การคาดหมายลักษณะอากาศ ระหว่างวันที่ ๓๐ ตุลาคม — ๕ พฤศจิกายน ๒๕๒๑

ฉบับที่ ๔๓/๒๕๒๑

น.อ. ดร. ขจิต บัวจิตติ ร.น.

อธิบดีกรมอุตุนิยมวิทยา

METEOROLOGICAL DEPARTMENT

MINISTRY OF COMMUNICATIONS

BANGKOK, THAILAND

WEEKLY WEATHER REPORT

DURING THE PERIOD 23 — 29 OCTOBER 1978

AND

WEATHER OUTLOOK

DURING 30 OCTOBER — 5 NOVEMBER 1978

No 43/1978

Capt. Kajit Buajitti R.T.N.

Director — General

หมายเหตุ

1. **สถานีของกรมอุตุนิยมวิทยา** (มีเครื่องหมาย *) ทำการตรวจวัดจำนวนฝนตกเวลา 07.00 น. ทุกวัน โดยเจ้าหน้าที่ของกรมอุตุนิยมวิทยา ดังนั้น จำนวนฝนรายวันในรายงานเล่มนี้ หมายถึงปริมาณฝนรวมในช่วงเวลา 24 ชั่วโมง ตั้งแต่เวลา 07.00 น. ของวันที่แจ้งไว้ในรายงาน จนถึงเวลา 07.00 น. ของวันรุ่งขึ้น

2. **สถานีฝนอำเภอและจังหวัด** (ไม่มีเครื่องหมาย *) ทำการตรวจวัดจำนวนฝนตกเวลา 09.00 น. ทุกวัน โดยเจ้าหน้าที่ ที่อยู่ในอำเภอหรือจังหวัดที่ได้รับแต่งตั้งจากกรมอุตุนิยมวิทยา ดังนั้น จำนวนฝนรายวัน หมายถึงปริมาณฝนรวมในช่วงเวลา 24 ชั่วโมง ตั้งแต่เวลา 09.00 น. ของวันที่แจ้งไว้ในรายงานจนถึงเวลา 09.00 น. ของวันรุ่งขึ้น

3. **ข้อมูลฝนและอุณหภูมิ ที่พิมพ์ในรายงานเล่มนี้** เป็นข้อมูลที่เจ้าหน้าที่ผู้ทำการตรวจราษงานมายังกรมอุตุนิยมวิทยา ทุกวันภายหลังการตรวจ
   - สถานีของกรมอุตุนิยมวิทยา รายงานทางวิทยุโทรศัพท์หรือโทรเลข
   - สถานีฝนอำเภอและจังหวัด รายงานทางโทรเลข

   รายงานดังกล่าวนี้ กรมอุตุนิยมวิทยาจะได้รับตั้งแต่เวลาประมาณ 07.00 น. จนถึงเวลา 10.00 น.

4. **เกณฑ์ฝนใน 1 วัน** (24 ชั่วโมง)

ฝนเล็กน้อย	จำนวนตั้งแต่	0.1 — 10.0 มิลลิเมตร
ฝนปานกลาง	„	10.1 — 35.0 „
ฝนหนัก	„	35.1 — 90.0 „
ฝนตาหนักมาก	„	90.1 มิลลิเมตร ขึ้นไป
ข้อว่าง	หมายความว่า	ไม่มีฝนตกหรือยังไม่ได้รับรายงาน
T	„	ฝนตกน้อยไม่ถึง 0.1 มิลลิเมตร

ข้อมูลต่าง ๆ เหล่านี้ได้ดำเนินการจัดพิมพ์โดยรีบด่วน เพื่อสนองความต้องการแก่ผู้ใช้ จึงยังไม่ได้ทำการตรวจสอบ ฉะนั้น ผู้ใช้จึงควรพิจารณาข้อมูลก่อนที่จะนำไปใช้ หากมีข้อสงสัยประการใด โปรดติดต่อสอบถามเจ้าหน้าที่ งานสถิติอุตุนิยมวิทยา กองภูมิอากาศ โทรศัพท์ 891054 และ 891078

กองภูมิอากาศ กรมอุตุนิยมวิทยา

กรุงเทพมหานคร

การคาดหมายลักษณะอากาศใน ๗ วันข้างหน้า
ตั้งแต่วันที่ ๓๐ ต.ค. – ๕ พ.ย. ๒๕๒๑
ลักษณะทั่วไป

ลิ่มความกดอากาศสูงซึ่งมีกำลังค่อนข้างแรงจะปกคลุมประเทศไทยในระหว่างสัปดาห์ แต่จะอ่อนกำลังลงในระยะครึ่งหลังของสัปดาห์

ภาคเหนือ
ภาคตะวันออกเฉียงเหนือ } จะมีหมอกในตอนเช้าและอากาศหนาว แต่อากาศจะอุ่นขึ้นในช่วงครึ่งหลังของสัปดาห์

ภาคตะวันออก
ภาคตะวันออกรวมทั้งชายฝั่ง } ท้องฟ้าโปร่งและอากาศเย็น แต่อุณหภูมิจะสูงขึ้นในช่วงครึ่งหลังของสัปดาห์

ภาคใต้ฝั่งตะวันออก } อากาศเย็นทางตอนบนของภาค เว้นแต่จะมีฝนเรี่ยฝนฟ้าคะนองกระจาย โดยมีฝนหนักบางแห่งทางตอนล่างของภาค

ภาคใต้ฝั่งตะวันตก จะมีฝนกระจาย

กรุงเทพมหานคร } ท้องฟ้าโปร่งและอากาศเย็น แต่อุณหภูมิจะเริ่มสูงขึ้นในครึ่งหลังของสัปดาห์

กรมอุตุนิยมวิทยา

๒๙ ต.ค. ๒๕๒๑

Weather outlook for the period 30 October - 5 November 1978

General Situation

Rather active wedge of the anticyclone will dominate Thailand but will weakening during the second half of the week.

Northern Part:
Northeastern Part: } Morning fog and cold weather but warmer weather expected during the second half of the week.

Central Part:
Eastern Part and Coastal Area: } Fair and cool weather, with increasing in temperature during the second half of the week.

Southern Thailand East Coast: } Cool weather in the upper portion except for scattered showers or thundershowers with isolated heavy falls in the lower portion of the part.

Southern Thailand West Coast: Scattered showers.

Bangkok Metropolis: } Fair and cool weather with increasing in temperature during the second half of the week.

Meteorological Department

30 October 1978

สรุปลักษณะอากาศทั่วไปในรอบสัปดาห์
ตั้งแต่วันที่ ๒๓ – ๒๙ ตุลาคม ๒๕๒๑

๑. ระหว่างสัปดาห์นี้ ลมมรสุมตะวันออกเฉียงเหนือได้พัดปกคลุมประเทศไทยตอนบนและมีกำลังแรงขึ้นในตอนปลายสัปดาห์ ส่วนร่องความกดอากาศต่ำยังคงพาดผ่านตอนล่างของภาคใต้ของประเทศไทยตลอดสัปดาห์ ลักษณะเช่นนี้ทำให้บริเวณประเทศไทยตอนบนมีฝนเป็นแห่ง ๆ เกือบตลอดสัปดาห์ และมีอุณหภูมิลดต่ำลงในตอนปลายสัปดาห์ โดยมีอากาศหนาวทางตอนบนของภาคเหนือและภาคตะวันออกเฉียงเหนือ สำหรับภาคใต้ฝั่งทะเลทั้งสองฝั่งยังคงมีฝนกระจายกับมีฝนหนักบางแห่งตลอดสัปดาห์

๒. รายงานอุณหภูมิต่ำสุดในภาคต่าง ๆ ของประเทศไทยมีดังนี้.–

ภาคเหนือ	๑๔.๐ °ซ.ที่	อ.ท่าวังผา	จ.น่าน	เมื่อวันที่	๒๔ ก.ค.
ภาคตะวันออกเฉียงเหนือ	๑๓.๖ °ซ.ที่	อ.เมือง	จ.เลย	"	๒๔ ก.ค.
ภาคกลาง	๑๖.๔ °ซ.ที่	ต.บัวชุม อ.ชัยบาดาล	จ.ลพบุรี	"	๒๔ ก.ค.
ภาคตะวันออก	๑๔.๐ °ซ.ที่	อ.อรัญประเทศ	จ.ปราจีนบุรี	"	๒๔ ก.ค.
ภาคใต้	๒๐.๔ °ซ.ที่	อ.เมือง	จ.สุราษฎร์ธานี	"	๒๖ ก.ค.

๓. รายงานฝนสูงสุดในภาคต่าง ๆ ของประเทศไทยมีดังนี้.–

ภาคเหนือ	๒๕.๗ มม.ที่	อ.ขุนยวม	จ.แม่ฮ่องสอน	เมื่อวันที่	๒๖ ก.ค.
		อ.พรานกระต่าย	จ.กำแพงเพชร	"	๒๔ ก.ค.
ภาคตะวันออกเฉียงเหนือ	๖๔.๔ มม.ที่	อ.พล	จ.ขอนแก่น	"	๒๓ ก.ค.
ภาคกลาง	๔๗.๖ มม.ที่	อ.เมือง	จ.สมุทรสาคร	"	๒๗ ก.ค.
ภาคตะวันออก	๖๐.๐ มม.ที่	อ.บ้านค่าย	จ.ระยอง	"	๒๖ ก.ค.
ภาคใต้	๑๓๐.๔ มม.ที่	อ.สวี	จ.ชุมพร	"	๒๓ ก.ค.

กรมอุตุนิยมวิทยา

๓๐ ก.ค. ๒๑

Weekly Weather Summary

Period 23 - 29 October 1978

1. During the week, northeast monsoon prevailed over Upper Thailand and intensified at the end of the week. Low pressure trough still lied across lower part of Southern Thailand throughout the week. Consequently, widely scattered rainshowers were reported in Upper Thailand throughout most of the week and the temperature decreased at the end of the week with cold weather in the upper portion of Northern and Northeastern parts. For Southern Thailand, scattered rainshowers with isolated heavy falls were recorded throughout the week.

2. Lowest temperature in various parts of Thailand were as follows:-

Northern Part	14.0°C. at	Tha Wang Pha	Nan	on	29 Oct.
Northeastern Part	13.6°C. at	Amphoe Muang	Loei	"	29 Oct.
Central Part	16.5°C. at	Bua Chum	Lop Buri	"	29 Oct.
Eastern Part	19.0°C. at	Aranyaprathet	Prachin Buri	"	29 Oct.
Southern Part	21.5°C. at	Amphoe Muang	Surat Thani	"	26 Oct.

3. Heaviest rainfall in various parts of Thailand were as follows:-

Northern Part	25.7 mm. at	Khun Yuam	Mae Hong Son	on	26 Oct.
		Phran Kratai	Kamphaeng Phet	"	28 Oct.
Northeastern Part	64.9 mm. at	Phon	Khon Kaen	"	23 Oct.
Central Part	47.6 mm. at	Amphoe Muang	Samut Sakhon	"	27 Oct.
Eastern Part	60.0 mm. at	Ban Khai	Rayong	"	26 Oct.
Southern Part	131.8 mm. at	Sawi	Chumphon	"	23 Oct.

Meteorological Department

30 October 1978

ข่าวอากาศเพื่อการเกษตรประจำสัปดาห์

ข้อควรทราบ :- ระยะนี้ลมฝ่ายเหนือหรือลมตะวันออกเฉียงเหนือจากประเทศจีนจะพัดเอาความหนาวเย็นและแห้งปราศจากไอน้ำลงมาประเทศไทย จะทำให้ภาคเหนือและภาคตะวันออกเฉียงเหนือมีอากาศหนาวเย็นกว่าภาคกลางและภาคตะวันออก โดยเฉพาะอย่างยิ่งในเวลากลางคืนอากาศใกล้ผิวพื้นดินจะมีอุณหภูมิต่ำมาก ซึ่งอาจกระทบกระเทือนต่อการเจริญเติบโตของพืชผักและพืชไร่บางชนิด นอกจากนี้ยังเป็นอันตรายต่อสัตว์ออนอีกด้วย ดังนั้นเพื่อบรรเทาความเสียหายจากอากาศหนาวจัดเกษตรกรไม่ควรปลูกพืชหนาแน่นจนอากาศถ่ายเทไม่สะดวก หากเป็นสวนผลไม้ก็ควรตัดกิ่งไม้ออกเสียบ้าง เพื่อให้ดินได้รับความร้อนจากแสงแดดเต็มที่ ทั้งนี้ในเวลากลางคืนความร้อนจากดินจะให้ความอบอุ่นแก่อากาศบริเวณนั้น อนึ่งเกษตรกรควรหมั่นพรวนดินทำดินให้โปร่ง เพื่อให้ความร้อนในดินถ่ายเทสะดวก และควรใส่ปุ๋ยอินทรีย์ที่มีสีคล้ำซึ่งจะช่วยดูดรับความร้อนจากแสงแดด แล้วความร้อนเหล่านั้นจะแผ่ออกมา ทำให้อุณหภูมิของอากาศเหนือผิวดินไม่ต่ำมากนักในเวลากลางคืน นอกจากนี้อย่าปล่อยให้แปลงพืชรกรุงรัง เพราะวัชพืชหรือสิ่งที่ปกคลุมพื้นดินจะกันไม่ให้ดินได้รับความร้อนจากแสงแดดเต็มที่ ดินจะมีอุณหภูมิต่ำ ทำให้ในเวลากลางคืนอากาศเหนือพื้นดินบริเวณนั้นมีอุณหภูมิต่ำด้วย

สำหรับสัตว์เลี้ยงก็ควรให้ความอบอุ่นอย่างเพียงพอ โดยสุมไฟให้แก่สัตว์ในคอกหรือในเล้า ส่วนในโรงเรือนก็ควรใส่ควงไฟเพิ่มความอบอุ่นอีกด้วย โรงเรือน คอก หรือเล้า ซึ่งโปร่ง เกษตรกรควรทำสิ่งบังลมให้แก่สัตว์ในระหว่างที่มีลมหนาวพัดแรง.

กรมอุตุนิยมวิทยา

30 ตุลาคม 2521

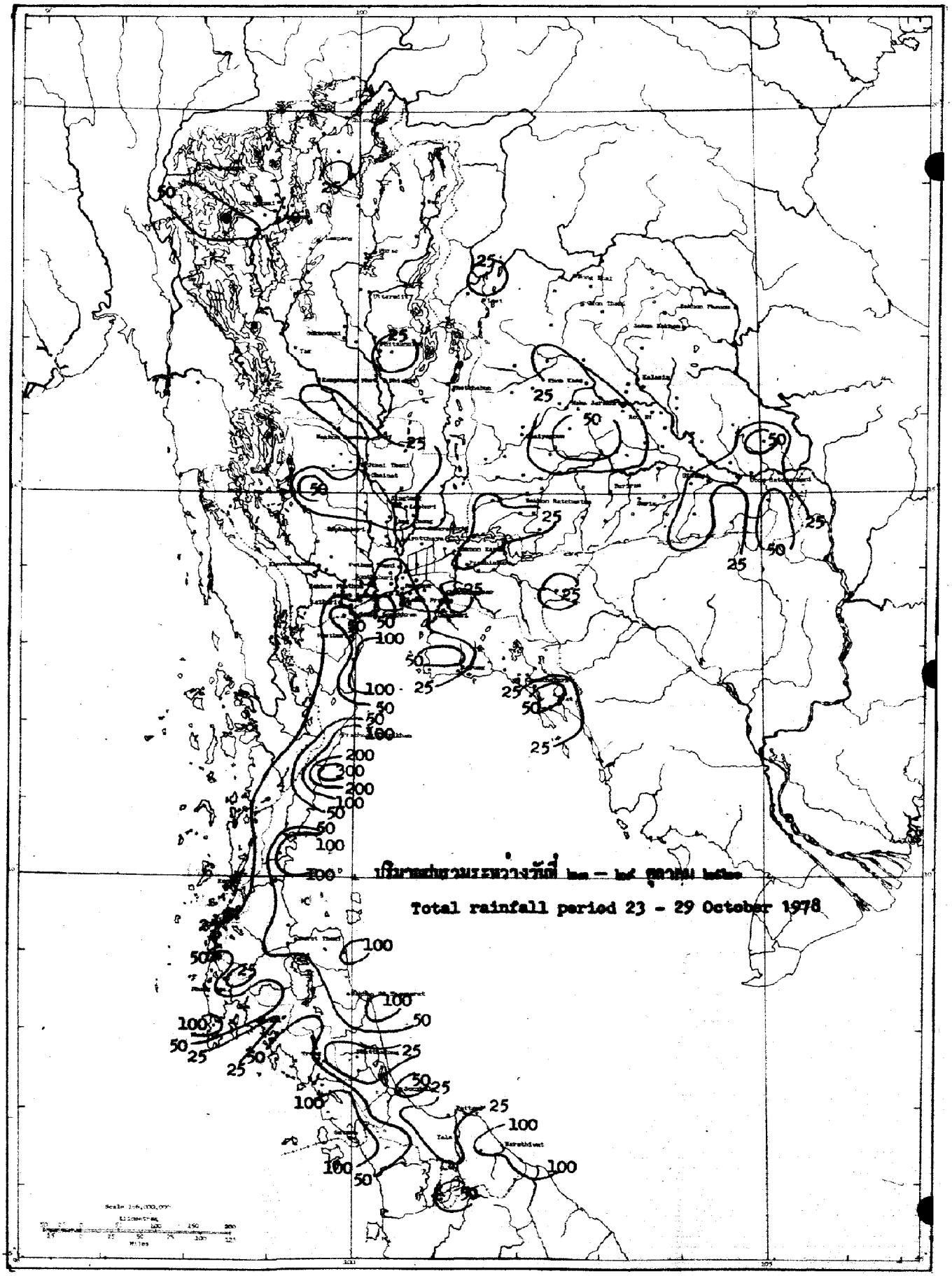
Total rainfall period 23 - 29 October 1978

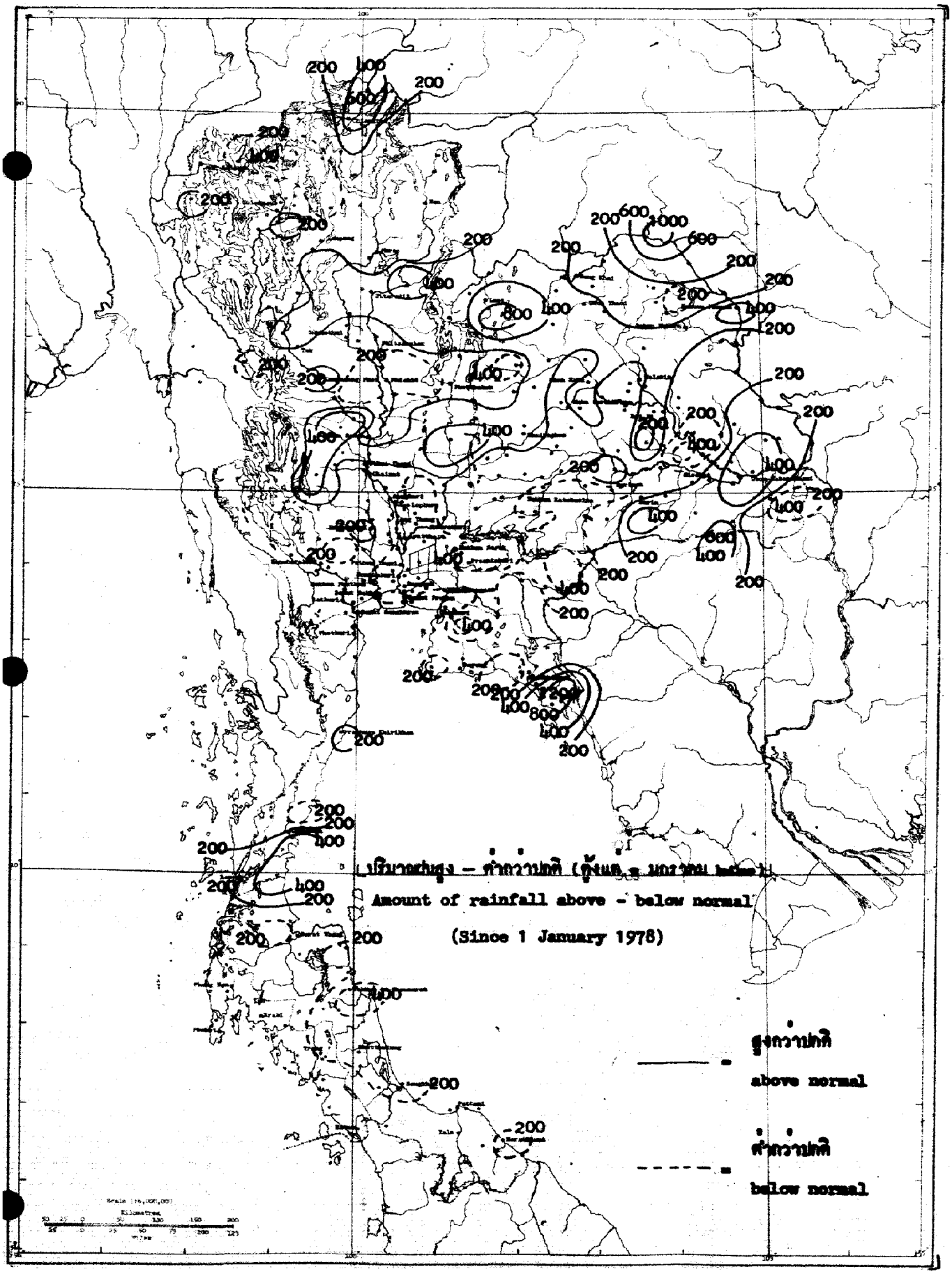
ปริมาณฝนสูง – ต่ำกว่าปกติ (ตั้งแต่ 1 มกราคม พ.ศ. 2521)
Amount of rainfall above - below normal
(Since 1 January 1978)
สูงกว่าปกติ
above normal
ต่ำกว่าปกติ
below normal

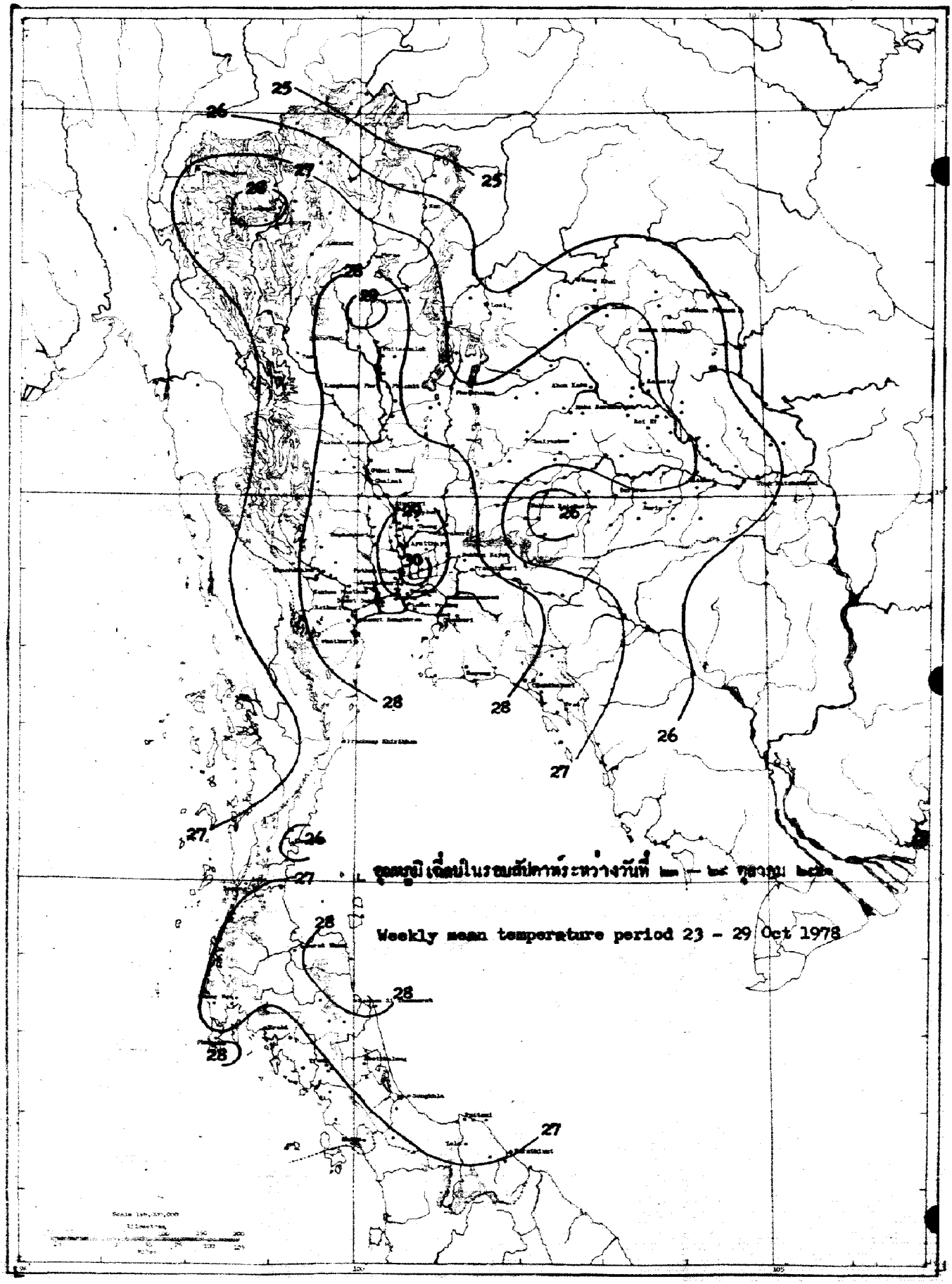

อุณหภูมิเฉลี่ยในรอบสัปดาห์ระหว่างวันที่ [illegible] ของปี [illegible]

Weekly mean temperature period 23 - 29 Oct 1978

สถานีฝน	Station	วันที่และจำนวนน้ำฝนเป็นมิลลิเมตร Date and amount of rainfall in millimeters							ฝนรวม มม. Total rainfall mm.	ฝนรวมตั้งแต่ 1 มกราคม Accumulative rainfall since 1 January	
		ตุลาคม October								ปริมาณ มม. Amount mm.	สูงต่ำกว่าปกติ Above or below Normal
		23	24	25	26	27	28	29			
ภาคเหนือ	**NORTHERN PART**										
1 เชียงราย	CHIANG RAI*						2.1		2.1	2157.2	+454.3
2 แม่สาย	Mae Sai		T						T	1910.4	+374.1
3 เชียงแสน	Chiang Shen								0.0	2225.7	+716.8
4 เชียงของ	Chiang Khong								0.0	1800.5	+274.1
5 แม่จัน	Mae Chan								0.0	1613.9	
6 แม่สรวย	Mae Suai	1.6							1.6	1139.8	-118.7
7 เทิง	Thoeng								0.0	1631.8	+ 25.9
8 เชียงคำ	Chiang Kham								0.0	1182.3	-125.9
9 เวียงป่าเป้า	Wiang Pa Pao		12.5						12.5	807.5	-268.1
10 พาน	Phan	2.1							2.1	1577.5	+265.2
11 แม่ใจ	Mae Chai	16.1	3.2			8.5	3.8		31.6	1306.3	+ 30.2
12 พะเยา	Phayao			9.4					9.4	967.1	- 4.8
13 จุน	Chun										
14 แม่ฮ่องสอน	MAE HONG SON*	2.5	T	T	5.8	0.2	10.0		18.5	1147.4	- 67.8
15 ปาย	Pai									961.0	-316.4
16 ขุนยวม	Khun Yuam	5.7	1.7		25.7				33.1	1448.9	+226.7
17 แม่ลาน้อย	Mae La Noi									930.0	
18 แม่สะเรียง	Mae Sariang*				21.1	T			21.1	1272.1	+ 58.2
19 เชียงใหม่	CHIANG MAI*	0.8	T				2.7		3.5	1331.0	+118.3
20 ฝาง	Fang	0.9							0.9	1344.7	+131.9
21 แม่อาย	Mae Ai										
22 เชียงดาว	Chiang Dao									871.5	-445.0
23 แม่แตง	Mae Taeng	0.1	0.2						0.3	1105.4	- 47.0
24 แม่ริม	Mae Rim	7.3							7.3	616.1	-468.6
25 สันทราย	San Sai								0.0	1061.0	- 85.9
26 ดอยสะเก็ด	Doi Saket		1.4				5.1		6.5	1127.1	- 24.4
27 สันกำแพง	San Kamphaeng									417.7	
28 หางดง	Hang Dong						5.0		5.0	1426.1	+332.1
29 สารภี	Saraphi	23.0							23.0	1089.0	
30 สันป่าตอง	San Pa Tong	9.1							9.1	950.9	- 1.1
31 จอมทอง	Chom Thong					3.4	7.2		10.6	1055.9	+154.2
32 ฮอด	Hot		20.8				5.8		26.6	874.1	-194.4
33 ลำพูน	LAMPHUN	8.9	1.5			3.0	4.1		17.5	1224.7	+302.3
34 ป่าซาง	Pa Sang		7.6						7.6	1091.4	+157.2
35 ลี้	Li	1.9							1.9	1003.4	-127.2
36 ลำปาง	LAMPANG*	2.5	1.2				13.7		17.4	954.2	- 74.9
37 งาว	Ngao		8.3						8.3	1181.8	- 17.9
38 แจ้ห่ม	Chae Hom									625.9	-332.7
39 เกาะคา	Ko Kha		0.6				19.8		20.4	1401.0	+381.5
40 สบปราบ	Sop Prap	0.5		0.2	T		14.9		15.6	1249.3	+215.6

สถานีฝน Station	วันที่และจำนวนน้ำฝนเป็นมิลลิเมตร Date and amount of rainfall in millimeters ตุลาคม October							ฝนรวม มม. Total rainfall mm.	ฝนรวมตั้งแต่ 1 มกราคม Accumulative rainfall since 1 January	
	23	24	25	26	27	28	29		ปริมาณ มม. Amount mm.	สูงต่ำกว่าปกติ Above or below Normal
41 เถิน Thoen						1.7		1.7	989.5	+ 41.5
42 แม่พริก Mae Phrik										
43 แพร่ PHRAE*		2.2	3.0			2.0		7.2	1187.8	+112.4
44 สอง Song										
45 สูงเม่น Sung Men									687.4	-274.2
46 เด่นชัย Den Chai		3.9						3.9	1386.9	+225.4
47 น่าน NAN*	T	T				4.2		4.2	1237.1	- 47.1
48 ทุ่งช้าง Thung Chang								0.0	1590.5	- 36.2
49 เชียงกลาง Chiang Klang								0.0	1090.0	
50 ท่าวังผา Tha Wang Pha*	6.2							6.2	1308.2	- 95.0
51 ปัว Pua								0.0	1192.3	- 68.7
52 สา Sa	0.4							0.4	1072.4	- 33.5
53 นาน้อย Na Noi										
54 อุตรดิตถ์ UTTARADIT*			7.7					7.7	1738.9	+337.3
55 ฟากท่า Fak Tha					2.1			2.1	1187.1	+ 49.4
56 น้ำปาด Nam Pat								0.0	1568.2	+389.5
57 สนามบินอุตรดิตถ์ Uttaradit Airport*										
58 ท่าปลา Tha Pla								0.0	;990.1	+775.7
59 ลับแล Laplae								0.0	1638.7	+174.9
60 ตาก TAK*		0.5		1.0		2.6		4.1	869.6	-119.6
61 เขื่อนภูมิพล Bhumibol Dam*	1.9	0.5		T		0.1		2.5	1037.3	+ 25.1
62 บ้านตาก Ban Tak								0.0	1373.0	+560.2
63 แม่ระมาด Mae Ramat										
64 แม่สอด Mae Sot*		1.0						1.0	1150.3	-338.4
65 สุโขทัย SUKHOTHAI								0.0	928.9	-152.4
66 ทุ่งเสลี่ยม Thung Saliam										
67 สวรรคโลก Sawankhalok								0.0	1328.7	+271.8
68 กงไกรลาศ Kong Krailat								0.0	1098.4	-136.7
69 บ้านด่านลานหอย Ban Dan Lan Hoi										
70 พิษณุโลก PHITSANULOK*	1.2		18.1	4.7		0.6		24.6	1225.5	- 84.0
71 นครไทย Nakhon Thai										
72 พรหมพิราม Phrom Phiram								0.0	1339.4	+386.5
73 วังทอง Wang Thong	7.1	1.7	20.5	12.4	0.7			42.4	1449.4	+114.1
74 บางกระทุ่ม Bang Krathum								0.0	1071.9	-281.8
75 กำแพงเพชร KAMPHAENG PHET		14.2						14.2	1471.2	+297.5
76 พรานกระต่าย Phran Kratai						25.7		25.7	1302.6	- 99.7
77 คลองขลุง Khlong Khlung									787.4	-481.6
78 ขาณุวรลักษบุรี Khanu Woralaksaburi	6.4	2.6		T				9.0	1939.1	+707.1
79 พิจิตร PHICHIT		13.2						13.2	1123.6	-378.8
80 สามง่าม Sam Ngam								0.0	1006.9	-237.6
81 ตะพานหิน Taphan Hin			1.7					1.7	870.6	-365.4

สถานีฝน	Station	วันที่และจำนวนน้ำฝนเป็นมิลลิเมตร Date and amount of rainfall in millimetres							ฝนรวม มม. Total rainfall mm.	ฝนรวมตั้งแต่ 1 มกราคม Accumulative rainfall since 1 January	
		ตุลาคม October								ปริมาณ มม. Amount mm.	สูงต่ำกว่าปกติ Above or below Normal
		23	24	25	26	27	28	29			
82 บางมูลนาก	Bang Mun Nak										
83 โพทะเล	Pho Thale										
84 เพชรบูรณ์	PHETCHABUN*			3.7					3.7	1231.9	+ 22.6
85 หล่มเก่า	Lom Kao								0.0	1408.5	+336.8
86 หล่มสัก	Lom Sak*	0.3							0.3	1090.4	+116.9
87 ชนแดน	Chon Daen			18.8					18.8	1742.1	+537.6
88 หนองไผ่	Nong Phai	1.1	0.2						1.3	1499.2	+309.5
89 วิเชียรบุรี	Wichian Buri*	23.5	T						23.5	1734.3	+618.2
ภาคตะวันออกเฉียงเหนือ NORTHEASTERN PART											
1 เลย	LOEI*	0.1	0.8				T		0.9	1678.4	+487.7
2 เชียงคาน	Chiang Khan	33.1	3.9						37.0	1491.0	+236.8
3 ท่าลี่	Tha Li								0.0	963.5	+ 1.6
4 ด่านซ้าย	Dan Sai								0.0	1348.1	+270.9
5 วังสะพุง	Wang Saphung	19..							19.1	1905.9	+824.3
6 หนองคาย	NONG KHAI			0.5					0.5	1806.7	+ 32.8
7 ศรีเชียงใหม่	Si Chiang Mai								0.0	2051.3	+374.1
8 ท่าบ่อ	Tha Bo								0.0	777.0	
9 โพนพิสัย	Phon Phisai								0.0	1746.2	- 61.5
10 บึงกาฬ	Bung Kan		3.4						3.4	3538.5	+1077.5
11 เซกา	Seka	1.3							1.3	2189.3	+533.9
12 อุดรธานี	UDON THANI	0.5							0.5	1794.0	+266.0
13 เพ็ญ	Phen								0.0	1496.6	+166.3
14 กุมภวาปี	Kumphawapi		3.3						3.3	1468.0	+392.6
15 หนองหาน	Nong Han								0.0	1412.3	+161.3
16 หนองบัวลำภู	Nong Bua Lam Phu										
17 สกลนคร	SAKON NAKHON*			T	T	5.5			5.5	1682.7	+223.3
18 วานรนิวาส	Wanon Niwat								0.0	1508.1	-225.0
19 สว่างแดนดิน	Sawang Daen Din	1.4							1.4	1496.2	-107.6
20 พรรณานิคม	Phanna Nikhom								0.0	1495.4	- 22.4
21 นครพนม	NAKHON PHANOM			T	T				T	2734.9	+404.4
22 บ้านแพง	Ban Phaeng	3.8	1.3	12.8					17.9	3233.7	+487.0
23 ท่าอุเทน	Tha Uthen								0.0	2411.4	+147.5
24 นาแก	Na Kae								0.0	1567.9	+ 67.4
25 ธาตุพนม	That Phanom			3.6					3.6	1591.5	-167.7
26 มุกดาหาร	Mukdahan*	T		T	T				T	1674.8	+187.0
27 กาฬสินธุ์	KALASIN	1.6							1.6	1438.2	+ 58.4
28 ยางตลาด	Yang Talat	1.5		3.0	0.5				5.0	1448.3	+157.9
29 สหัสขันธ์	Sahatsakhan								0.0	1604.8	+274.8
30 กุฉินารายณ์	Kuchinarai								0.0	1545.2	+ 43.8
31 คมลาไสย	Kamalasai	4.5		0.6					5.1	1501.4	+241.5
32 ร้อยเอ็ด	ROI ET*	6.3	1.5						7.8	1637.7	+245.4

ลำดับที่สถานี	Station	วันที่และจำนวนน้ำฝนเป็นมิลลิเมตร Date and amount of rainfall in millimetres							ฝนรวม มม.	ฝนรวมตั้งแต่ 1 มกราคม Accumulative rainfall since 1 January	
		ตุลาคม October									
		23	24	25	26	27	28	29	Total rainfall mm.	ปริมาณ มม. Amount mm.	สูงต่ำกว่าปกติ Above or below Normal
53	โพนทอง	Phon Thong							0.0	1450.5	- 24.9
54	ธวัชบุรี	Thawatchaburi									
55	อาจสามารถ	Att Samat									
56	เสลภูมิ	Selaphum									
57	จตุรพักตร์พิมาน	Chaturaphak Phiman							0.0	1575.3	+515.3
58	เกษตรวิสัย	Kaset Wisai							0.0	1319.0	- 68.5
59	สุวรรณภูมิ	Suwannaphum							0.0	1083.0	-550.6
60	มหาสารคาม	MAHA SARAKHAM	5.8						5.8	1410.7	+ 44.7
61	เชียงยืน	Chiang Yun							0.0	1300.5	+ 32.2
62	กันทรวิชัย	Kantharawichai							0.0	1197.1	- 30.0
63	โกสุมพิสัย	Kosum Phisai*	27.9						27.9	1334.9	+112.0
64	บรบือ	Borabu							0.0	1072.1	-180.6
65	วาปีปทุม	Wapi Pathum							0.0	1341.6	+174.2
66	พยัคฆภูมิพิสัย	Phayakkhaphum Phisai	54.5	6.4					60.9	1516.3	+127.6
67	ขอนแก่น	KHON KAEN*	17.5		2.0		6.8		26.3	1394.6	+205.9
68	น้ำพอง	Nam Phong							0.0	989.4	- 76.4
69	ภูเวียง	Phu Wiang	32.6						32.6	1516.4	+313.0
70	ชุมแพ	Chum Phae							0.0	816.8	-273.5
71	มัญจาคีรี	Mancha Khiri							0.0	1231.7	+ 80.5
72	ชนบท	Chonnabot	5.2						5.2	1269.6	+104.7
73	บ้านไผ่	Ban Phai	4.6				0.8		5.4	1457.3	+286.0
74	พล	Phon	64.9	3.9					68.8	1182.8	- 75.4
75	หนองสองห้อง	Nong Song Hong	58.3						58.3	1406.6	+160.6
76	ชัยภูมิ	CHAIYAPHUM*	3.5						3.5	1570.6	+311.7
77	เกษตรสมบูรณ์	Kaset Sombun							0.0	731.1	-132.6
78	ภูเขียว	Phu Khieo							0.0	1419.9	+385.4
79	คอนสวรรค์	Khon Sawan							0.0	1506.7	+367.4
80	จัตุรัส	Chatturat							0.0	1181.2	+107.0
81	บำเหน็จณรงค์	Bamnet Narong							0.0	1049.0	-138.4
82	นครราชสีมา	NAKHON RATCHASIMA*	7.2	0.5			2.6		10.3	727.9	-434.1
83	บัวใหญ่	Bua Yai									
84	คง	Khong	27.1						27.1	1036.1	- 21.3
85	ด่านขุนทด	Dan Khun Thot	16.7						16.7	1057.6	+ 46.9
86	โนนไทย	Non Thai	8.8						8.8	1265.4	+186.1
87	โนนสูง	Non Sung	5.5						5.5	1062.7	-129.3
88	พิมาย	Phimai									
89	ชีคิ้ว	Sikhiu		40.6					40.6	1200.8	+141.5
90	สูงเนิน	Sung Noen	18.0						18.0	919.0	-217.0
91	ปักธงชัย	Pak Thong Chai	26.2						26.2	557.0	-493.2
92	ใหญ่ชัย	Chok Chai*	11.8	24.4	3.9				40.1	1058.2	+ 23.9
93	คนบุรี	Khon Buri							0.0	655.0	-372.5

สถานีฝน Station	วันที่และจำนวนน้ำฝนเป็นมิลลิเมตร Date and amount of rainfall in millimeters ตุลาคม October 23	24	25	26	27	28	29	ฝนรวม มม. Total rainfall mm.	ฝนรวมตั้งแต่ 1 มกราคม Accumulative rainfall since 1 January ปริมาณ มม. Amount mm.	สูงต่ำกว่าปกติ Above or below Normal
74 บุรีรัมย์ BURI RAM								0.0	875.9	-477.1
75 พุทไธสง Phutthaisong	33.9	1.2						35.1	1647.2	+318.3
76 สตึก Satuk	10.5							10.5	1875.0	+577.7
77 ลำปลายมาศ Lam Phai Mat	6.8							6.8	942.2	-360.9
78 นางรอง Nang Rong	6.2	1.7						7.9	1292.7	+ 14.8
79 สุรินทร์ SURIN	11.7		T					11.7	1615.2	+338.4
80 รัตนบุรี Rattanaburi	12.8	5.8						18.6	1530.6	+267.0
81 ท่าตูม Tha Tum	23.5	0.7						24.2	1316.8	+140.1
82 ศีขรภูมิ Sikhoraphum										
83 ปราสาท Prasat								0.0	1697.7	+511.2
84 สังขะ Sangkha		26.2						26.2	1492.6	+307.9
85 ศรีสะเกษ SI SA KET									509.9	
86 ราษีไศล Rasi Salai	1.6	23.5						25.1	1272.5	+ 39.1
87 กันทรารมย์ Kantharalom	16.9	6.1						23.0	1744.0	+525.9
88 ขุขันธ์ Khukhan	25.2	15.2						40.4	1254.8	- 1.2
89 ขุนหาญ Khun Han		15.0						15.0	2026.9	+685.2
90 กันทรลักษ์ Kantharalak	12.7							12.7	1426.6	+ 91.5
91 อุบลราชธานี UBON RATCHATHANI*	13.2	6.5					T	19.7	1932.9	+385.0
92 เขมราฐ Khemarat								0.0	1757.5	+274.1
93 อำนาจเจริญ Amnat Charoen		13.1						13.1	1918.5	+345.1
94 ยโสธร Yasothon								0.0	1174.7	-263.3
95 ตระการพืชผล Trakan Phutphon		53.2						53.2	2205.8	+705.5
96 มหาชนะชัย Maha Chana Chai								0.0	1852.4	+412.6
97 เขื่องใน Khuang Nai								0.0	1779.8	+288.6
98 โขงเจียม Khong Chiam										
99 เดชอุดม Det Udom	29.5	31.8						61.3	998.3	-518.0
100 บุณฑริก Buntharik	13.5	37.4						50.9	1657.3	- 6.8
ภาคกลาง CENTRAL PART										
1 นครสวรรค์ NAKHON SAWAN	21.3	6.0			2.7			30.0	1205.7	+ 90.8
2 บรรพตพิสัย Banphot Phisai	2.5							2.5	1450.7	+514.2
3 ชุมแสง Chumsaeng		2.3			15.5			17.8	1248.4	+ 5.5
4 หนองบัว Nong Bua										
5 ลาดยาว Lat Yao	17.9				17.3			35.2	1513.2	+483.4
6 ท่าตะโก Tha Tako								0.0	1386.1	+328.8
7 พยุหคีรี Phayuha Khiri	3.6		44.4					48.0	1233.1	+206.6
8 ตาคลี Takhli								0.0	1167.5	-107.1
9 อุทัยธานี UTHAI THANI	28.2							28.2	1042.9	+ 89.4
10 สว่างอารมณ์ Sawang Arom	14.8							14.8	1408.9	+329.0
11 บ้านไร่ Ban Rai	27.2	33.2						60.4	1675.5	+525.4
12 ทัพทัน Thap than	15.0							15.0	1413.0	+181.0
13 หนองฉาง Nong Chang	9.3							9.3	1405.8	+ 17.7

สถานีฝน Station	วันที่และจำนวนน้ำฝนเป็นมิลลิเมตร Date and amount of rainfall in millimetres							ฝนรวม มม. Total rainfall mm.	ฝนรวมตั้งแต่ 1 มกราคม Accumulative rainfall since 1 January	
	ตุลาคม October								ปริมาณ มม. Amount mm.	สูงต่ำกว่าปกติ Above or below Normal
	23	24	25	26	27	28	29			
14 หนองขาหย่าง Nong Khayang	35.4							35.4	1675.5	+525.4
15 ชัยนาท CHAI NAT	15.0				12.9			27.9	1092.1	- 26.1
16 มโนรมย์ Manorom	9.3	6.8						16.1	1347.7	+183.1
17 วัดสิงห์ Wat Sing	22.2							22.2	1578.0	+289.5
18 หันคา Hankha								0	750.5	-386.8
19 สิงห์บุรี SING BURI								0.0	1093.9	+ 11.8
20 อินทร์บุรี In Buri								0.0	897.2	-286.7
21 บางระจัน Bang Rachan								0.0	1149.7	- 63.8
22 พรหมบุรี Phrom Buri								0.0	893.2	-388.5
23 ลพบุรี LOP BURI*	0.5							0.5	1074.2	-221.8
24 บ้านหมี่ Ban Mi								0.0	855.3	-155.2
25 บ้านชุม Ban Chum*	7.3	0.9						8.2	1382.3	+189.0
26 ชัยบาดาล Chai Badan	6.5	12.0						18.5	1353.8	+260.5
27 พัฒนานิคม Phatthana Nikhom								0.0	534.8	-521.0
28 โคกสำโรง Khok Samrong								0.0	876.6	-162.9
29 ท่าวุ้ง Tha Wung								0.0	972.4	-431.5
30 สุพรรณบุรี SUPHAN BURI*	1.5	1.2	8.1					10.8	1424.3	+213.2
31 เดิมบางนางบวช Doembang Nangbuat								0.0	1103.9	-146.0
32 สามชุก Sam Chuk										
33 ดอนเจดีย์ Don Chedi										
34 ศรีประจันต์ Si Prachan									961.8	- 14.8
35 อู่ทอง U Thong								0.0	511.8	-377.6
36 บางปลาม้า Bang Pla Ma								7.4	1008.1	+194.8
37 ดอนพี่เอี่ยง Song Phi Nong			7.4					28.0	1221.6	- 73.4
38 อ่างทอง ANG THONG	28.0							0.0	838.7	-605.5
39 โพธิ์ทอง Pho Thong								0.0	811.2	-208.3
40 ไชโย Chaiyo								4.0	1078.6	-265.8
41 วิเศษชัยชาญ Wiset Chai Chan	14.0							0.0	1004.2	-141.1
42 ป่าโมก Pa Mok								0.0	1329.7	-182.7
43 สระบุรี SARABURI										
44 พระพุทธบาท Phra Phutthabat								0.0	1048.1	-211.5
45 บ้านหมอ Ban Mo								0.0	1436.7	- 44.5
46 เสาไห้ Sao Hai								5.9	1192.7	-313.8
47 แก่งคอย Kaeng Khoi	2.4	3.5						3.2	1017.1	-152.5
48 หนองแค Nong Khae	3.2							0.0	801.1	-281.4
49 พระนครศรีอยุธยา PHRA NAKHON SI AYUTTHAYA								0.0	1207.4	-284.9
50 ท่าเรือ Tha Ruea								0.0	1033.0	-301.1
51 ผักไห่ Phak Hai								0.0	1002.2	-367.7
52 บางบาล Bang Ban								0.0	727.3	
53 บางปะอิน Bang Pa In								0.0	798.5	
54 บางไทร Bang Sai										

สถานีฝน	Station	วันที่และจำนวนน้ำฝนเป็นมิลลิเมตร Date and amount of rainfall in millimeters							ฝนรวม มม. Total rainfall m.m.	ฝนรวมตั้งแต่ 1 มกราคม Accumulative rainfall since 1 January	
		ตุลาคม October								ปริมาณ มม. Amount mm.	สูงต่ำกว่าปกติ Above or below Normal
		23	24	25	26	27	28	29			
55 บางปะอิน	Bang Pa-in		12.1						12.1	861.9	-482.9
56 ปทุมธานี	PATHUM THANI										
57 หนองเสือ	Nong Sua	2.2	6.7		6.2	14.0	5.3		34.4	1124.6	-348.9
58 ธัญบุรี	Thanyaburi									503.2	
59 รังสิต	Rangsit	4.5	2.6						7.1	734.1	
60 ลำลูกกา	Lam Luk Ka	3.1				25.3			28.4	1180.6	-160.0
61 นนทบุรี	NONTHABURI										
62 บางบัวทอง	Bang Bua Thong					4.6			4.6	924.8	-341.6
63 ธนบุรี	THON BURI										
64 ตลิ่งชัน	Taling Chan										
65 บางขุนเทียน	Bang Khun Thian										
66 ราชบูรณะ	Rat Burana										
67 กรุงเทพมหานคร	BANGKOK METROPOLIS		25.1		T	0.5	T		25.6	1235.2	-208.2
68 สนามบินดอนเมือง	Don Muang Airport*	T	0.8			5.0	9.4		15.2	1231.5	-218.6
69 บางเขน	Bang Khen		1.5			5.3	1.3		8.1	1047.6	-398.5
70 มีนบุรี	Min Buri								0.0	435.5	
71 ลาดกระบัง	Lat Krabang		17.5						17.5	406.6	
72 ศูนย์วิจัยบางนา	Bangk Na*		21.6		T	4.4	4.3		30.3	1304.7	
73 กาญจนบุรี	KANCHANABURI*	2.6	T			3.4	T		6.0	846.9	-198.6
74 สังขละบุรี	Sangkhla Buri										
75 เหมืองปีล็อก	Pilok										
76 ทองผาภูมิ	Thong Pha Phum*			T	7.5	T	T		7.5	1469.1	-118.9
77 ศรีสวัสดิ์	Si Sawat										
78 ไทรโยค	Sai Yok										
79 พนมทวน	Phanom Thuan										
80 ท่าม่วง	Tha Muang					11.0			11.0	827.6	- 54.8
81 นครปฐม	NAKHON PATHOM	2.0	14.0			3.8			21.8	1132.8	- 65.8
82 บางเลน	Bang Len		2.3	T		6.9			9.2	974.0	-158.9
83 นครชัยศรี	Nakhon Chaisi	1.5	1.1			5.5			8.1	1028.8	+ 56.6
84 ราชบุรี	RATCHABURI									385.4	
85 บ้านโป่ง	Ban Pong	T	12.2			8.2			20.4	1058.7	+103.5
86 โพธาราม	Photharam		36.0			23.4			59.4	1175.9	+ 75.8
87 ดำเนินสะดวก	Damnoen Saduak										
88 ปากท่อ	Pak Tho	7.9	9.8			32.7	0.8		51.2	1046.8	+ 38.1
89 สมุทรสงคราม	SAMUT SONGKHRAM			5.0					5.0	1009.3	-173.9
90 บางคณฑี	Bang Khonthi		2.3	3.4					5.7	1203.0	+122.4
91 อัมพวา	Amphawa					16.3			16.3	1123.1	+ 81.4
92 สมุทรสาคร	SAMUT SAKHON		4.3			47.6	3.2		55.1	1288.0	+ 31.3
93 กระทุ่มแบน	Kratum Baen		7.2			11.8			19.0	1113.1	- 53.8
94 สมุทรปราการ	SAMUT PRAKAN		30.2						30.2	1482.3	+159.4
95 บางพลี	Bang Phli		12.6						12.6	1147.1	-256.5

สถานีที่ตั้ง Station	วันที่และจำนวนน้ำฝนเป็นมิลลิเมตร Date and amount of rainfall in millimetres							ฝนรวม มม. Total rainfall mm.	ฝนรวมตั้งแต่ 1 มกราคม Accumulative rainfall since 1 January	
	ตุลาคม October								ปริมาณ มม. Amount mm.	สูงต่ำกว่าปกติ Above or below Normal
	23	24	25	26	27	28	29			
ภาคตะวันออก EASTERN PART										
1 นครนายก NAKHON NAYOK		6.4						6.4	1835.5	- 55.6
2 บ้านนา Ban Na	14.5				23.6			38.1	1582.4	-353.5
3 ปากพลี Pak Phli								0.0	1242.3	-652.0
4 องครักษ์ Ongkharak	2.5	3.7		5.0	1.3			12.5	1364.2	-383.6
5 ปราจีนบุรี PRACHIN BURI*	3.0		0.2		0.9			4.1	1710.5	-298.1
6 ประจันตคาม Prachantakham								0.0	1227.0	- 421.8
7 บ้านสร้าง Ban Sang								0.0	1366.8	-254.3
8 ศรีมหาโพธิ Si Maha Phot								0.0	1672.2	+ 5.2
9 กบินทร์บุรี Kabin Buri*	T	T	4.9		6.6			11.5	1706.6	+176.6
10 สระแก้ว Sa Kaeo										
11 วัฒนานคร Watthana Nakhon								0.0	1015.6	-456.4
12 อรัญประเทศ Aranyaprathet*	5.0			3.9	19.8	T		28.7	1144.3	-358.9
13 คลองหาด CHACHOENGSAO				30.8				30.8	1250.4	- 69.7
14 บ้านโพธิ์ Ban Pho						30.2		30.2	1026.5	-176.0
15 ชลบุรี CHON BURI*		2.6			0.5	1.1		4.2	1470.2	+156.0
16 พานทอง Phan Thong		16.5						16.5	844.4	-222.9
17 บ้านบึง Ban Bung									712.5	-517.8
18 เกาะสีชัง Ko Sichang*		17.1		22.4				39.5	1095.5	- 74.3
19 ศรีราชา Si Racha								0.0	1280.5	+171.3
20 สัตหีบ Sattahip*	0.2		T					0.2	978.6	-224.5
21 ระยอง RAYONG	23.0			T				23.0	584.3	
22 บ้านค่าย Ban Khai	10.5	20.1		60.0	7.5			98.1	1267.6	+ 64.6
23 แกลง Klaeng		T			22.3			22.3	1568.6	-389.4
24 จันทบุรี CHANTHABURI*		6.1		0.5	0.5	3.4		10.5	3129.4	+ 54.7
25 ท่าใหม่ Tha Mai								0.0	2407.4	-234.0
26 มะขาม Makham								0.0	1132.9	
27 ตราด TRAT	13.5	9.7		19.9				43.1	419.8	+692.4
28 เขาสมิง Khao Saming		20.3		53.0				73.3	3796.2	+1326.7
29 แหลมงอบ Laem Ngop	29.3	4.5		4.4				38.2	2452.3	
30 คลองใหญ่ Khlong Yai*	T	4.2		5.7	3.2	0.6		13.7	4660.0	- 60.0
ภาคใต้ SOUTHERN PART										
1 เพชรบุรี PHETCHABURI	9.4			1.7	20.2	11.3		42.6	1141.7	+128.7
2 บ้านแหลม Ban Laem										
3 บ้านลาด Ban Lat	110.5			40.2				150.7	1159.7	+151.7
4 ท่ายาง Tha Yang	34.9							34.9	584.9	-130.4
5 ชะอำ Cha-am								0.0	624.1	-132.7
6 ประจวบคีรีขันธ์ PRACHUAP KHIRI KHAN*	92.0	32.8			2.0	25.4		152.2	1161.4	+245.9
7 หัวหิน Hua Hin*	108.1	24.0	T		1.2	18.3		151.6	1042.9	+194.5
8 ปราณบุรี Pran Buri	154.2			215.0				369.2	949.0	
9 ชุมพร CHUMPHON*	123.1	11.8	39.1	T	5.1	4.5		183.6	2018.5	+468.2

สถานีฝน	Station	วันที่และจำนวนน้ำฝนเป็นมิลลิเมตร Date and amount of rainfall in millimeters							ฝนรวม มม. Total rainfall mm.	ฝนรวมตั้งแต่ 1 มกราคม Accumulative rainfall since 1 January	
		ตุลาคม October								ปริมาณ มม. Amount mm.	สูงต่ำกว่าปกติ Above or below Normal
		23	24	25	26	27	28	29			
10 ท่าแซะ	Tha Sae	11.2	22.0						33.2	1024.2	-612.6
11 สวี	Sawi	131.8	22.9	2.3					157.0	1773.1	+449.4
12 หลังสวน	Lang Suan									484.5	
13 สุราษฎร์ธานี	SURAT THANI*	9.6	1.2	21.9	5.8		2.0	23.2	63.7	1180.8	- 10.6
14 ไชยา	Chaiya	30.5		4.7		10.6	13.1		58.9	908.4	-139.2
15 เกาะสมุย	Ko Samui*									1050.8	+129.0
16 พุนพิน	Phunphin	15.2		18.1					33.3	1126.1	- 27.7
17 ท่าฉาง	Tha Chang	60.5							60.5	976.6	-648.6
18 กาญจนดิษฐ์	Kanchanadit										
19 บ้านนาสาร	Ban Na San										
20 นครศรีธรรมราช	NAKHON SI THAMMARAT*	17.9	14.5	20.6			3.1	11.2	67.3	882.4	-460.4
21 สิชล	Sichon	40.7	60.2	16.5					117.4	832.2	-333.8
22 ท่าศาลา	Tha Sala	31.0	18.3	35.0					84.3	924.8	- 97.5
23 ฉวาง	Chawang			7.2	4.9	6.6			18.7	234.5	
24 ทุ่งสง	Thung Song								0.0	1233.8	-226.4
25 ร่อนพิบูลย์	Ron Phibun	14.0	6.8	6.0		18.0			44.8	458.3	
26 ปากพนัง	Pak Phanang	60.8	34.4	20.3					115.5	692.9	-421.1
27 พัทลุง	PHATTHALUNG			15.4					15.4	207.3	
28 ควนขนุน	Khuan Khanun									79.8	
29 ปากพยูน	Pak Phayun										
30 เขาชัยสน	Khao Chaison	13.9		5.9					19.8	597.1	
31 สงขลา	SONGKHLA*	1.1	0.3	24.2	12.6	6.1	4.2	9.2	57.7	754.9	-367.0
32 รัตภูมิ	Rattaphum		21.2	8.8					30.0	742.3	
33 หาดใหญ่	Hat Yai	T	2.9	8.2	7.1	0.3			18.5	590.9	
34 สะเดา	Sadao	68.4	3.6		5.6				77.6	198.2	
35 ปัตตานี	PATTANI*	1.2			8.7		1.4	1.0	12.3	820.9	+ 67.1
36 หนองจิก	Nong Chik				23.0				23.0	103.0	
37 ยะหริ่ง	Yaring			21.9	4.5				26.4	483.1	
38 มายอ	Mayo				28.0				28.0	892.3	
39 โคกโพธิ์	Khok Pho										
40 ปะนาเระ	Panare	2.9		5.6					8.5		
41 ยะลา	YALA	23.4			8.5				31.9	1147.0	
42 ยะหา	Yaha	0.9	13.3	0.5					14.7	507.6	
43 รามัน	Raman	43.4		12.1	9.8				65.3	1242.3	
44 บันนังสตา	Bannang Satar									487.5	
45 เบตง	Betong		3.3	60.3					63.6	1121.9	
46 นราธิวาส	NARATHIWAT*	3.2	0.1	6.1	51.5			14.0	74.9	1072.0	-417.2
47 ยี่งอ	Yi-ngo			11.6	22.2				33.8	1244.0	
48 ระแงะ	Rangae										
49 ตากใบ	Tak Bai			13.7	72.8				86.5	600.1	
50 สุไหงโกลก	Sungai Kolok									144.2	

สถานีฝน Station	วันที่และจำนวนน้ำฝนเป็นมิลลิเมตร Date and amount of rainfall in millimeters							ฝนรวม มม. Total rainfall mm.	ฝนรวมตั้งแต่ 1 มกราคม Accumulative rainfall since 1 January	
	ตุลาคม October								ปริมาณ มม. Amount mm.	สูงต่ำกว่าปกติ Above or below Normal
	23	24	25	26	27	28	29			
51 ระนอง RANONG	6.2		3.0	1.4	T		T	10.6	4479.6	+366.3
52 กระบุรี Kra Buri	14.8	7.2	2.8					24.8	1980.3	
53 พังงา PHANGNGA				8.3				8.3	1545.7	
54 ตะกั่วป่า Takua Pa	8.5	0.2	25.0	6.9	T	33.4		74.0	3915.7	
55 กะปง Kapong		7.5	10.8					18.3	4523.3	
56 ท้ายเหมือง Thai Muang	29.2		22.5	4.1	7.8			63.6	631.4	
57 ตะกั่วทุ่ง Takua Thung	24.3		23.8	4.7	8.8			61.6	2760.7	
58 ทับปุด Thap Put	3.2	38.0	6.4	18.7	1.0			67.3	2173.7	
59 ภูเก็ต PHUKET*	T		T	2.1	T	1.7	1.6	5.4	1640.9	
60 สนามบินภูเก็ต Phuket Airport*	7.6		11.0	2.5	82.8	30.8	4.2	138.9	2237.2	- 81.8
61 กระบี่ KRABI		4.1	1.1					5.2	1563.8	
62 อ่าวลึก Ao Luk	4.5	T	19.2	27.0	7.5	16.3		74.5	1124.8	
63 คลองท่อม Khlong Tom	70.7	3.5	4.8		0.8	6.7		86.5		
64 ตรัง TRANG*	0.3	3.9	1.8	0.6		7.3	1.6	16.0	1786.2	-219.9
65 สนามบินตรัง Trang Airport*										
66 สิเกา Sikao	4.5	T	19.2	27.0				65.2	1844.3	
67 ย่านตาขาว Yan Ta Khao		22.6	8.9	30.4				61.9	786.8	
68 ปะเหลียน Palian	28.2	25.2	12.4		18.1	21.2		105.1	793.1	
69 สตูล SATUN		39.9	83.3	2.8	2.9	3.9	0.8	133.6	676.3	
70 ทุ่งหว้า Thung Wa		75.7		76.2		35.5		187.4	1772.7	

สถานีฝน	Station	วันที่และจำนวนน้ำฝนเป็นมิลลิเมตร Date and amount of rainfall in millimeters							ฝนรวม มม. Total rainfall mm.	ฝนรวมตั้งแต่ 1 มกราคม Accumulative rainfall since 1 January	
		ตุลาคม October								ปริมาณ มม. Amount mm.	สูงต่ำกว่าปกติ Above or below Normal
		23	24	25	26	27	28	29			
กรุงเทพมหานคร	**BANGKOK METROPOLIS**										
1 สถานีเครื่องรับส่งวิทยุนนทบุรี	Overseas Radio Receiving Station					3.7	T		3.7	841.6	
2 ร.ร. การช่างนนทบุรี	Nonthaburi Tradt School								0.0	528.2	
3 พลังงานปรมาณูแห่งชาติ	Atomic Energy For Peace								0.0	669.4	
4 กองกำกับการรถวิทยุฯ	MMP. Sub Division Car Center	7.0	8.1						15.1	675.9	
5 วิทยาลัยครูจันทรเกษม	Chankasem College Education		6.6						6.6	604.1	
6 การไฟฟ้าฝ่ายผลิต	Electrical Supply Authority									353.6	
7 ศูนย์ฝึกการบินพลเรือน	Civil Aviation Training Center										
8 ร.ร. โยธินบูรณะ	Yothin Burana School									274.0	
9 สถานีรถไฟบางบำหรุ	Bang Bamru Railway Station										
10 ร.ร. พาณิชการสยาม	Siam Commercial School									480.6	
11 ร.ร. การประชาสัมพันธ์	Public Relation School									778.4	
12 ร.ร. สามเสนนอก	Sam Sen Nok School									265.1	
13 มหาวิทยาลัยรามคำแหง	Ramkhamhaeng University		12.4						12.4	778.3	
14 ร.ร. ศรีอุลัย	Sri Ulai School									1025.7	
15 ร.ร. จิตรลดา	Chitlada School									271.6	
16 เขตบางกะปิ	Bangkapi Boundary										
17 เขตหนองจอก	Nong Chok Boundary									1005.9	
18 กระทรวงศึกษาธิการ	Ministry of Education		10.4						10.4	525.5	
19 ร.ร. ช่างกลวิทยา	Changkol Vitthaya School									657.1	
20 ร. 1 พัน 2 รอ.	Second Infantry Battalion										
21 บ้านมนังคศิลา	Ban Manangkha Sila		23.0				8.4		31.4	763.4	
22 ร.ร. โยสิตสโมสร	Kosit Samosorn School									982.3	
23 ประตูน้ำปทุมวัน	Pathumvan Irr.		15.7						15.7	760.6	
24 ร.ร. เฉลิมสาสน์ศึกษา	Chaloemsart Suksa School									421.6	
25 วิทยาลัยเพาะช่าง	Poh Chang College		26.9						26.9	707.4	
26 ร.ร. มาเตร์เดอี	Mater Dei School									690.9	
27 สถานีจ่ายไฟฟ้าบางกะปิ	Sup Center of Electrial Supply-Bangkapi		11.0						11.0	723.4	
28 วิทยาลัยพาณิชการธนบุรี	Thonburi Commercial College					T	1.3		1.3	905.7	
29 วิทยาลัยครูบ้านสมเด็จ	Bansomdet Teacher College		21.9			3.4			25.3	628.2	
30 เขตคลองสาน	Khlong San Boundary										
31 ร.ร. เตรียมทหาร	Armed Force Academy Preparatory-School		29.1						29.1	817.3	
32 ร.ร. กรุงเทพคริสเตียน	Bangkok Christian College			28.6		0.9			29.5	997.4	
33 ร.ร. ศรีวิกรม์	Srivikorn School									209.4	
34 ประตูน้ำพระโขนง	Prakhanong Irr.		18.7						18.7	743.5	
35 ร.ร. สมฉิตศึกษา	Somchit Suksa School										
36 ร.ร. ยานนาวาวิทยาคม	Yannawa Vitthayakhom School									541.3	
37 ร.ร. พระโขนง	Prakhanong School										
38 ร.ร. ช่องนนทรี	Chong Nonthri School		21.5			5.9	3.6		31.0	1191.2	

อุณหภูมิสูงสุดและต่ำสุดประจำวันที่ ๒๓ – ๒๙ ตุลาคม ๒๕๒๑

Daily Max. and Min. Temperature 23 – 29 October 1978

สถานี Station	อุณหภูมิสูงสุดและต่ำสุดเป็นองศา ซ. Max. and Min. Temperature in degree C.							เฉลี่ยสูงสุดต่ำสุด Average Max. Min.	เฉลี่ยในสัปดาห์ Weekly Mean	ค่าปกติประจำเดือน Monthly Normal
	23	24	25	26	27	28	29			
ภาคเหนือ NORTHERN PART										
1 เชียงราย CHIANG RAI	30.2 19.6	29.2 20.8	31.2 21.0	31.3 20.3	32.2 20.3	30.4 20.0	22.6 16.9	29.6 19.7	24.6	25.3
2 แม่ฮ่องสอน MAE HONG SON	33.0 21.3	32.5 21.4	32.2 21.5	33.6 21.4	33.0 21.5	33.2 22.2	.. 16.2	32.9 21.1	27.0	27.0
3 เชียงใหม่ CHIANG MAI	33.1 22.6	31.2 22.4	33.0 22.3	33.3 22.8	33.8 22.4	33.7 23.2	30.5 22.2	32.7 22.6	27.7	26.2
4 น่าน NAN	32.5 21.7	29.9 22.4	32.8 22.0	33.1 22.0	34.0 22.9	32.6 21.3	28.5 16.0	31.9 21.2	26.6	26.9
5 ท่าวังผา Tha Wang Pha	31.3 21.6	29.5 20.5	31.8 22.0	32.9 21.5	33.7 21.9	32.3 20.8	27.6 14.0	31.3 20.3	25.8	
6 ลำปาง LAMPANG	32.6 21.3	29.4 22.3	31.3 22.0	32.5 21.4	32.8 21.8	31.4 23.0	28.1 18.4	31.2 21.5	26.3	26.4
7 แม่สะเรียง Mae Sariang	33.8 21.1	33.5 20.9	32.4 21.9	34.3 21.7	34.1 21.7	33.2 22.1	29.3 21.7	32.9 21.6	27.3	27.3
8 แพร่ PHRAE	32.8 22.0	31.2 23.5	32.4 22.5	32.7 23.0	32.9 22.9	33.0 23.0	28.3 19.4	31.9 22.3	27.1	26.9
9 อุตรดิตถ์ UTTARADIT	34.6 23.2	33.2 24.4	34.7 23.8	34.7 23.3	36.0 23.5	34.7 24.7	30.5 20.0	34.1 23.3	28.7	27.9
10 ตาก TAK	32.0 22.4	30.7 23.7	32.6 24.0	33.0 22.4	33.5 21.9	32.9 23.8	29.0 20.8	32.0 22.7	27.3	26.9
11 เขื่อนภูมิพล Bhumibol Dam	31.3 22.8	29.5 23.3	32.4 23.4	33.3 22.5	33.2 23.4	33.0 23.6	28.7 23.0	31.6 23.1	27.4	26.8
12 พิษณุโลก PHITSANULOK	32.9 23.9	31.2 24.7	33.9 24.5	33.5 24.2	33.6 24.4	33.5 25.0	28.7 20.7	32.5 23.8	28.1	28.1
13 แม่สอด Mae Sot	32.8 21.1	31.5 22.6	33.2 22.5	33.3 21.8	34.1 22.1	32.6 22.6	29.2 23.4	32.4 22.3	27.4	27.0
14 เพชรบูรณ์ PHETCHABUN	30.5 24.0	30.8 24.3	33.5 22.7	33.5 22.7	32.9 22.6	32.5 22.6	28.5 19.3	31.7 22.6	27.2	27.0
15 หล่มสัก Lom Sak	31.0 23.4	30.7 23.6	34.0 22.5	33.8 22.4	34.0 22.4	31.8 22.3	.. 17.7	32.6 22.0	27.3	
16 วิเชียรบุรี Wichian Buri	32.1 22.7	30.9 22.6	34.1 23.1	34.0 23.2	34.4 23.1	33.0 23.7	29.8 19.0	32.6 22.5	27.6	
ภาคตะวันออกเฉียงเหนือ NORTHEASTERN PART										
1 หนองคาย NONG KHAI	33.0 22.4	31.3 23.9	32.7 23.5	33.2 23.5	32.8 23.6	30.8 21.4	27.2 15.4	31.6 22.0	26.8	27.1
2 เลย LOEI	31.2 21.2	31.0 21.8	32.6 22.3	32.5 21.5	33.4 21.2	30.6 20.2	23.2 13.6	31.4 20.3	25.8	25.8
3 อุดรธานี UDON THANI	32.3 22.5	30.9 24.7	32.6 23.8	32.3 24.1	33.0 24.0	30.5 22.0	27.7 16.4	31.3 22.5	26.9	26.8
4 สกลนคร SAKON NAKHON	32.1 22.4	31.6 23.6	32.0 22.6	32.7 22.6	32.3 22.6	27.0 22.0	26.0 20.0	30.5 22.0	26.4	26.3
5 นครพนม NAKHON PHANOM	32.9 23.5	32.3 24.1	31.7 21.7	33.2 23.0	33.7 21.1	27.9 20.7	26.6 17.3	31.2 21.6	26.4	26.1
6 มุกดาหาร Mukdahan	32.4 22.7	32.3 23.5	32.7 23.0	32.5 22.0	32.4 23.5	27.6 22.5	26.0 16.5	30.8 22.0	26.4	26.2
7 ขอนแก่น KHON KAEN	32.3 22.3	31.8 23.5	32.0 23.1	33.2 22.9	33.2 23.5	30.0 21.3	27.5 15.9	31.4 21.8	26.6	26.7
8 กุฉินารายณ์ Kosum Phisai	31.1 23.5	31.2 23.7	31.9 24.0	31.9 23.6	32.0 24.5	29.0 22.4	.. 17.4	31.2 22.7	27.0	
9 ร้อยเอ็ด ROI ET	32.4 23.1	31.6 23.9	31.8 23.0	32.0 23.2	32.5 24.4	28.5 22.4	26.6 16.7	30.8 22.4	26.6	26.6
10 ชัยภูมิ CHAIYAPHUM	31.8 24.2	30.4 22.4	32.5 24.3	32.7 24.4	33.0 24.1	31.1 24.5	27 18.6	31.2 23.2	27.2	26.6
11 อุบลราชธานี UBON RATCHATHANI	32.4 22.9	31.4 22.4	32.3 23.0	32.5 23.4	32.5 23.4	26.4 22.5	26.1 15.7	30.8 21.9	26.4	26.7
12 สุรินทร์ SURIN	32.4 23.6	32.3 23.0	32.1 23.3	32.7 23.0	31.6 23.5	29.8 23.0	26.3 16.8	31.1 22.3	26.7	26.7
13 ท่าตูม Tha Tum	30.7 23.8	31.1 22.9	31.5 23.4	31.6 24.1	31.6 24.5	29.0 23.8	26.4 17.6	30.3 22.9	26.6	
14 นางรอง Nang Rong	30.7 22.8	30.4 23.2	31.3 23.2	31.8 24.1	32.2 24.1	29.8 22.8	.. 16.7	30.4 22.4	26.4	

สถานี	Station	อุณหภูมิสูงสุดและต่ำสุดเป็นองศา ซ. Max. and Min. Temperature in degree C.							เฉลี่ยสูงสุดต่ำสุด Average Max. Min.	เฉลี่ยในสัปดาห์ Weekly Mean	ค่าปกติประจำเดือน Monthly Normal
		23	24	25	26	27	28	29			
15 นครราชสีมา	NAKHON RATCHASIMA	29.7 22.1	29.6 22.2	31.5 23.0	31.6 24.0	32.1 23.1	30.0 23.4	26.2 16.2	30.1 22.0	26.0	26.6
16 โชคชัย	Chok Chai	30.2 22.5	29.2 22.7	30.6 23.3	31.0 24.2	32.0 24.2	29.6 23.2	 17.0	30.4 22.4	26.4	
ภาคกลาง	**CENTRAL PART**										
1 นครสวรรค์	NAKHON SAWAN	32.0 24.1	30.5 23.6	32.4 24.7	33.4 24.4	34.1 24.9	33.6 24.0	29.2 20.7	32.2 23.8	28.0	27.9
2 ลพบุรี	LOP BURI	31.6 25.1	31.5 25.8	34.0 24.8	34.5 24.5	34.0 24.3	33.5 25.8	29.5 21.1	32.7 24.5	28.6	27.5
3 สุพรรณบุรี	SUPHAN BURI	30.7 25.6	28.7 24.8	32.6 24.7	32.7 25.3	32.7 25.5	32.6 25.4	27.6 21.0	31.1 24.6	27.8	27.7
4 กาญจนบุรี	KANCHANABURI	34.4 23.8	28.1 25.0	32.4 24.0	33.1 23.7	33.8 24.6	32.0 23.7	28.0 21.3	31.7 23.7	27.7	27.1
5 ทองผาภูมิ	Thong Pha Phum	30.7 22.0	29.3 22.6	32.6 22.5	33.3 22.4	33.9 22.8	30.3 22.9	29.8 20.7	31.4 22.3	26.9	
6 สนามบินดอนเมือง	Don Muang Airport	32.8 27.3	31.1 28.0	34.0 23.9	35.0 26.9	35.0 28.4	34.4 27.9	30.0 22.0	33.2 26.6	29.9	28.2
7 กรุงเทพมหานคร	BANGKOK METROPOLIS	32.3 24.4	31.7 25.6	33.0 24.5	33.7 25.5	34.7 26.6	33.1 25.5	29.2 21.1	32.5 24.7	28.6	27.8
8 ศูนย์วิจัย ฯ บางนา	Bang Na	32.0 23.2	31.7 25.3	32.4 24.0	33.2 26.4	33.6 24.0	32.2 25.0	28.7 20.5	32.0 24.1	28.0	
ภาคตะวันออก	**EASTERN PART**										
1 ปราจีนบุรี	PRACHIN BURI	32.4 23.5	32.5 24.8	32.6 24.5	33.5 24.7	34.5 24.5	33.5 24.6	28.5 21.3	32.5 24.0	28.2	27.9
2 กบินทร์บุรี	Kabin Buri	32.4 23.8	32.8 24.2	33.0 23.3	34.5 24.0	34.4 24.2	33.3 23.3	28.8 20.2	32.7 23.3	28.0	
3 อรัญประเทศ	Aranyaprathet	32.5 23.1	32.5 23.2	33.5 23.4	34.8 24.4	32.4 23.2	33.2 22.9	29.2 19.0	32.6 22.7	27.6	27.4
4 ชลบุรี	CHON BURI	33.7 23.9	32.8 24.3	33.5 23.5	34.9 24.5	35.2 24.9	33.9 24.4	29.4 19.1	33.3 23.5	28.4	27.4
5 เกาะสีชัง	Ko Si Chang	32.1 25.3	31.0 24.3	32.1 24.0	32.3 24.4	30.8 23.5	.. ..	27.0 ..	30.9 24.3	27.6	
6 สัตหีบ	Sattahip	32.3 24.1	31.5 24.5	33.2 24.0	33.3 24.4	32.3 ..	31.2 24.2	29.0 ..	31.8 24.2	28.0	28.0
7 ระยอง	RAYONG										
8 จันทบุรี	CHANTHABURI	32.5 24.3	32.8 24.8	32.0 23.4	33.4 23.2	32.8 24.5	33.0 24.5	27.8 20.3	32.0 23.6	27.8	27.3
9 คลองใหญ่	Khlong Yai	32.4 21.9	31.7 21.9	31.5 22.2	32.5 22.0	32.0 22.9	30.8 22.6	29.7 22.4	31.5 22.3	26.9	26.8
ภาคใต้	**SOUTHERN PART**										
1 หัวหิน	Hua Hin	31.2 24.5	28.0 22.6	31.4 24.3	32.4 24.8	32.5 25.4	31.3 24.5	28.1 24.1	30.7 24.3	27.5	27.1
2 ประจวบคีรีขันธ์	PRACHUAP KHIRI KHAN	31.2 25.6	25.5 22.9	31.1 23.5	32.2 23.4	32.2 23.7	30.7 23.9	27.3 23.2	30.0 23.7	26.9	26.9
3 ชุมพร	CHUMPHON	26.6 23.8	27.4 23.3	29.5 23.1	32.0 23.0	30.0 23.3	31.4 23.8	27.5 22.9	29.2 23.3	26.2	26.8
4 สุราษฎร์ธานี	SURAT THANI	30.0 23.8	27.6 23.3	29.2 22.1	31.3 21.5	31.8 22.3	31.1 22.5	28.2 22.5	33.3 22.6	28.4	27.4
5 เกาะสมุย	Ko Samui										
6 นครศรีธรรมราช	NAKHON SI THAMMARAT	33.0 23.5	29.5 23.8	29.9 23.6	31.6 22.7	32.1 22.2	31.7 23.6	31.0 22.1	30.9 23.1	27.6	27.1
7 สงขลา	SONGKHLA	32.3 23.4	30.0 24.8	29.2 24.1	27.0 23.6	29.6 23.7	30.5 24.1	29.8 23.6	29.8 23.9	26.8	27.5
8 ปัตตานี	PATTANI	31.8 22.0	32.0 23.1	28.8 22.8	31.4 23.2	30.8 22.4	31.1 22.5	31.3 23.4	31.0 22.8	26.9	27.3
9 นราธิวาส	NARATHIWAT	31.7 22.2	31.2 23.8	28.4 23.8	24.5 23.6	30.9 22.4	31.7 23.5	31.9 23.4	30.2 23.2	26.7	26.8
10 ระนอง	RANONG	28.2 23.0	31.8 23.7	30.3 23.4	31.4 22.0	33.0 23.3	31.6 23.4	29.8 23.4	30.9 23.2	27.0	26.3
11 ภูเก็ต	PHUKET	31.2 23.6	31.5 24.7	32.4 24.9	32.8 24.7	32.1 23.7	32.3 25.1	32.9 24.3	32.2 24.4	28.3	27.0
12 สนามบินภูเก็ต	Phuket Airport	31.0 23.0	30.0 24.5	31.4 23.8	33.0 23.5	31.2 23.6	29.5 24.0	31.5 23.1	31.1 23.6	27.3	26.7
13 สนามบินตรัง	Trang Airport	31.2 22.8	30.3 23.5	30.0 22.6	31.2 22.9	32.2 22.9	32.6 23.9	30.7 23.2	31.2 23.1	27.1	27.0

แก้ไขเพิ่มเติมรายงานจำนวนน้ำฝนเนื่องจากได้รับรายงานภายหลัง สำหรับรายงานอากาศประจำสัปดาห์ ฉบับที่ 43/1978

Corrections for late rainfall data reports in weekly weather report No. 42/1978

สถานีฝน	Station	วันที่และจำนวนน้ำฝนเป็นมิลลิเมตร Date and amount of rainfall in millimetre							ฝนรวมทั้งสิ้น Total rainfall mm.	ฝนรวมตั้งแต่ 1 มกราคม Accumulative rainfall since 1 January	
		ตุลาคม October								ปริมาณ มม. Amount mm.	มากกว่าหรือน้อยกว่าปกติ Above or below Normal
		16	17	18	19	20	21	22			
	ภาคเหนือ NORTHERN PART										
39	เกาะคา Ko Kha							7.3	7.3	1380.6	+ 384.6
40	สบปราบ Sop Prap							4.2	4.2	1233.7	+ 223.3
49	เชียงกลาง Chiang Klang							28.0	28.0	1090.0	
73	วังทอง Wang Thong							1.8	1.8	1407.0	+ 94.4
	ภาคตะวันออกเฉียงเหนือ										
11	เซกา Seka							39.4	39.4	2188.0	+ 582.8
22	บานแพง Ban Phaeng							25.2	25.2	3215.8	+ 479.4
64	คง Khong							12.3	12.3	1008.9	- 35.0
80	รัตนบุรี Rattaburi							14.7	14.7	1512.0	+ 258.2
83	ปราสาท Prasat							43.0	43.0	1697.7	+ 522.9
86	ราษีไศล Rasi Salai							4.2	4.2	1247.4	+ 23.0
95	ตระการพืชผล Trakan Phutphon							7.6	7.6	2152.6	+ 665.6
	ภาคกลาง CENTRAL PART										
10	สว่างอารมณ์ Sawang Arom							11.5	11.5	1394.1	+ 352.8
60	ลำลูกกา Lam Luk Ka							16.3	46.4	1152.2	- 163.3
79	พนมทวน Phanom Thuan					4.2		3.6	7.8	1027.0	+ 263.8
81	นครปฐม NAKHON PATHOM							12.8	35.2	1111.0	- 67.6
83	นครชัยศรี Nakhon Chaisi							40.3	40.3	1020.7	+ 61.3
86	โพธาราม Pho Tharam							25.8	59.5	1116.5	+ 37.1
91	อัมพวา Amphawa							6.9	19.2	1106.8	+ 81.2
92	สมุทรสาคร SAMUT SAKHON							25.1	111.0	1232.9	+ 8.3
93	กระทุ่มแบน Krathum Baen							13.5	54.3	1094.1	- 34.4
	ภาคตะวันออก EASTERN PART										
4	องครักษ์ Ongkharak							7.5	9.4	1351.7	- 373.7
23	แกลง Kleang					3.4			4.6	1546.3	- 383.1
27	ตราด TRAT							10.8	126.6	4376.7	+ 689.2
	ภาคใต้ SOUTHERN PART										
14	ไชยา Chai Ya							54.0	54.0	849.5	- 134.3
16	พุนพิน Phun Phin							21.1	34.3	1092.8	+ 12.7
21	สิชล Sichon							16.1	64.4	714.8	- 375.9
53	พังงา PHANGNGA						11.8		40.5	1537.4	
55	กะปง Kapong							12.7	87.6	4505.0	
58	ทับปุด Thap Put						38.0	3.4	96.7	2106.4	
61	กระบี่ KRABI							46.2	84.2	1558.6	
62	อ่าวลึก Ao-Luk						34.7	9.5	120.6	2049.7	
67	ยานตาขาว Yan Ta Khao							12.4	45.6	724.9	

REMARKS

1. **Meteorological Department's Station** (with * mark). **Rainfall** observation is performed daily at 07.00 a.m. by the Meteorological Department's personnel. Therefore the daily amount of rainfall in this publication means the total amount of rainfall in 24 hr. period from 07.00 a.m. of the recorded date to 07.00 a.m. of the following day.

2. **Voluntary Rainfall Station** (without * mark) located at District and Province. Rainfall observation is performed daily at 09.00 a.m. by the voluntary observer. The daily amount of rainfall means the total amount of rainfall in 24 hr. period from 09.00 a.m. of the recorded date to 09.00 a.m. of the following day.

3. **Rainfall and Temperature Data.** The daily rainfall and temperature observations are submitted to the Meteorological Department soon after the measurement by the following means :—

   — By radio or telegraph from the Meteorological Department's stations.
   — By telegraph from voluntary rainfall stations

   Those daily reports generally arrive at the Meteorological Department from about 07.00 a.m. to 07.00 p.m.

4. **Rainfall Intensity** in 1 day (24 hours)

Light Rainfall	amounts	0.1 — 10.0 millimetres
Moderate Rainfall	,,	10.1 — 35.0 ,,
Heavy Rainfall	,,	35.1 — 90.0 ,,
Very Heavy Rainfall	,,	90.1 millimetres and above
Blank	represents	No rainfall or observation of rainfall does not arrive in time for publication.
T	,,	Trace or light rainfall with amount less than 0.1 millimetres.

Various Data in this publication are published hurriedly to service the user. Therefore the user should be cautious in using them. If there is any doubts please inquired the Meteorological Statistics Subdivision of the Climatology Division for further informations by dialing the number 3916054 and 3910178.

Meteorological Department
Bangkok Metropolis

Climatology Division.

● กำหนดออก สัปดาห์ละ 1 ฉบับ ปีละ 52 ฉบับ

● ค่าบำรุง ฉบับละ 5 บาท ปีละ 150 บาท

● การบอกรับ ติดต่อที่กองภูมิอากาศ กรมอุตุนิยมวิทยา

โทร. 3916054

พิมพ์ที่โรงพิมพ์กรมอุตุนิยมวิทยา กระทรวงคมนาคม กรุงเทพมหานคร

นายสมิทธ ธรรมสโรช ผู้พิมพ์ผู้โฆษณา 2521

M06.1/593
T364we

กรมอุตุนิยมวิทยา กระทรวงคมนาคม

รายงานอากาศประจำสัปดาห์ ระหว่างวันที่ ๓๐ ตุลาคม – ๕ พฤศจิกายน ๒๕๒๑

และ

การคาดหมายลักษณะอากาศ ระหว่างวันที่ ๖ – ๑๒ พฤศจิกายน ๒๕๒๑

ฉบับที่ ๔๔/๒๕๒๑

น.อ. ดร. ขจิต บัวจิตติ ร.น.

อธิบดีกรมอุตุนิยมวิทยา

METEOROLOGICAL DEPARTMENT

MINISTRY OF COMMUNICATIONS

BANGKOK, THAILAND

WEEKLY WEATHER REPORT

DURING THE PERIOD 30 OCTOBER — 5 NOVEMBER 1978

AND

WEATHER OUTLOOK

DURING 6 — 12 NOVEMBER 1978

No.44/1978

Capt. Kajit Buajitti R.T.N.

Director — General

หมายเหตุ

1. **สถานีของกรมอุตุนิยมวิทยา** (มีเครื่องหมาย *) ทำการตรวจวัดจำนวนฝน ตกเวลา 07.00 น. ทุกวัน โดยเจ้าหน้าที่ของกรมอุตุนิยมวิทยา ดังนั้น จำนวนฝนรายวันในรายงานเล่มนี้ หมายถึงปริมาณฝนรวมในช่วงเวลา 24 ชั่วโมง ตั้งแต่เวลา 07.00 น. ของวันที่แจ้งไว้ในรายงาน จนถึงเวลา 07.00 น. ของวันรุ่งขึ้น

2. **สถานีฝนอำเภอและจังหวัด** (ไม่มีเครื่องหมาย *.) ทำการ ตรวจวัด จำนวนฝนตกเวลา 09.00 น. ทุกวัน โดยเจ้าหน้าที่ ที่อยู่ในอำเภอหรือจังหวัดที่ได้รับแต่งตั้งจากกรมอุตุนิยมวิทยา ดังนั้น จำนวนฝนรายวัน หมายถึงปริมาณฝนรวมในช่วงเวลา 24 ชั่วโมง ตั้งแต่เวลา 09.00 น. ของวันที่แจ้งไว้ในรายงานจนถึงเวลา 09.00 น. ของวันรุ่งขึ้น

3. **ข้อมูลฝนและอุณหภูมิ** ที่พิมพ์ในรายงานเล่มนี้ เป็นข้อมูลที่เจ้าหน้าที่ผู้ทำการตรวจรายงานมาทั้งกรมอุตุนิยมวิทยา ทุกวันภายหลังการตรวจ

   — สถานีของกรมอุตุนิยมวิทยา รายงานทางวิทยุโทรศัพท์หรือโทรเลข

   — สถานีฝนอำเภอและจังหวัด รายงานทางโทรเลข

   รายงานดังกล่าวนี้ กรมอุตุนิยมวิทยา จะได้รับ ตั้งแต่เวลาประมาณ 07.00 น. จนถึงเวลา 16.00 น.

4. **เกณฑ์ฝนใน 1 วัน** (24 ชั่วโมง)

ฝนเล็กน้อย	จำนวนตั้งแต่	0.1 — 10.0 มิลลิเมตร
ฝนปานกลาง	„	10.1 — 35.0 „
ฝนหนัก	„	35.1 — 90.0 „
ฝนตกหนักมาก	„	90.1 มิลลิเมตร ขึ้นไป
ช่องว่าง	หมายความว่า	ไม่มีฝนตกหรือยังไม่ได้รับรายงาน
T	„	ฝนตกน้อยไม่ถึง 0.1 มิลลิเมตร

ข้อมูลต่าง ๆ เหล่านี้ได้ดำเนินการจัดพิมพ์โดยรีบด่วน เพื่อสนองความต้องการแก่ผู้ใช้ จึงยังไม่ได้ทำการตรวจสอบ ฉะนั้น ผู้ใช้จึงควรพิจารณาข้อมูลก่อนที่จะนำไปใช้ หากมีข้อสงสัยประการใด โปรดติดต่อสอบถามเจ้าหน้าที่ งานสถิติอุตุนิยมวิทยา กองภูมิอากาศ โทรศัพท์ 2916054 และ 2910178

กองภูมิอากาศ กรมอุตุนิยมวิทยา

กรุงเทพมหานคร

[illegible] ลักษณะอากาศใน ๗ วันข้างหน้า

ตั้งแต่วันที่ ๖ – ๑๒ พฤศจิกายน ๒๕๒๑

ลักษณะทั่วไป

บริเวณความกดอากาศสูงที่ปกคลุมประเทศไทยจะมีกำลังอ่อน

ภาคเหนือ ภาคตะวันออกเฉียงเหนือ	อุณหภูมิจะสูงขึ้นเล็กน้อย และจะมีฝนบางแห่ง ส่วนมากทางตอนล่างของภาค
ภาคกลาง ภาคตะวันออกรวมทั้งชายฝั่ง	จะมีฝนเล็กน้อยเป็นแห่ง ๆ เกือบตลอดสัปดาห์ และอุณหภูมิจะสูงขึ้นเล็กน้อย
ภาคใต้ฝั่งตะวันออก	จะมีฝนหรือฝนฟ้าคะนองกระจาย ส่วนมากทางตอนล่างของภาค
ภาคใต้ฝั่งตะวันตก	จะมีฝนกระจายตลอดสัปดาห์
กรุงเทพมหานคร	จะมีฝนเล็กน้อยเป็นแห่ง ๆ และอุณหภูมิจะสูงขึ้นเล็กน้อย

กรมอุตุนิยมวิทยา

๖ พ.ย. ๒๕๒๑

Weather outlook for the period 6 - 12 November 1978

General Situation

The high pressure area which covers Thailand will weaken.

Northern Part: Northeastern Part:	Slight increase in temperature with isolated showers mainly in the lower portion of the part.
Central Part: Eastern Part and Coastal Area:	Widely scattered light showers throughout most of the week with slight increase in temperature.
Southern Thailand East Coast:	Scattered showers or thundershowers mainly in the lower portion of the part.
Southern Thailand West Coast:	Scattered showers throughout the week.
Bangkok Metropolis:	Widely scattered light showers with slight increase in temperature.

Meteorological Department

6 Nov 1978

สรุปลักษณะอากาศทั่วไปในรอบสัปดาห์

ตั้งแต่วันที่ ๓๐ ตุลาคม – ๕ พฤศจิกายน ๒๕๒๑

๑. สิ่งความกดอากาศสูงจากประเทศจีนได้แผ่ปกคลุมประเทศไทยตอนบนและร่องความกดอากาศต่ำได้พาดผ่านตอนล่างสุดของภาคใต้ตลอดสัปดาห์ ลักษณะเช่นนี้ทำให้ภาคใต้ตั้งแต่จังหวัดสุราษฎร์ธานีลงไปมีฝนกระจายเกือบทั่วไป กับมีฝนหนักบางแห่งตลอดสัปดาห์ สำหรับภาคตะวันออกเฉียงเหนือมีฝนกระจายในครึ่งหลังของสัปดาห์ ส่วนภาคอื่นมีฝนเล็กน้อยบางแห่งและมีอากาศหนาวในภาคเหนือและภาคตะวันออกเฉียงเหนือในครึ่งแรกของสัปดาห์ หลังจากนั้นอุณหภูมิได้สูงขึ้นเกือบทั่วไป

๒. รายงานอุณหภูมิต่ำสุดในภาคต่าง ๆ ของประเทศไทยมีดังนี้.–

ภาคเหนือ	๑๑.๐ °ซ.ที่	อ.เมือง	จ.เชียงราย	เมื่อวันที่	๓๐	ก.ค.
		อ.ท่าวังผา	จ.น่าน	"	๓๐	ก.ค.
ภาคตะวันออกเฉียงเหนือ	๑๓.๐ °ซ.ที่	อ.เมือง	จ.เลย	"	๓	พ.ย.
ภาคกลาง	๑๔.๕ °ซ.ที่	อ.ทองผาภูมิ	จ.กาญจนบุรี	"	๓	พ.ย.
ภาคตะวันออก	๑๕.๔ °ซ.ที่	อ.คลองใหญ่	จ.ตราด	"	๓๐	ก.ค.
ภาคใต้	๑๙.๔ °ซ.ที่	อ.เมือง	จ.เพชรบุรี	"	๓๐	ก.ค.

๓. รายงานฝนสูงสุดในภาคต่าง ๆ ของประเทศไทยมีดังนี้.–

ภาคเหนือ	๔.๐ มม.ที่	อ.เมือง	จ.เพชรบูรณ์	เมื่อวันที่	๕	พ.ย.
ภาคตะวันออกเฉียงเหนือ	๑๔.๓ มม.ที่	อ.ท่าตูม	จ.สุรินทร์	"	๕	พ.ย.
ภาคกลาง	๓.๔ มม.ที่	อ.ท่าวุ้ง	จ.ลพบุรี	"	๓๐	ก.ค.
ภาคตะวันออก	๑.๔ มม.ที่	อ.อรัญประเทศ	จ.ปราจีนบุรี	"	๔	พ.ย.
ภาคใต้	๑๙๗.๐ มม.ที่	อ.ปะนาเระ	จ.ปัตตานี	"	๑	พ.ย.

กรมอุตุนิยมวิทยา

๖ พ.ย. ๒๕๒๑

Weekly Weather Summary

Period 30 October – 5 November 1978

1. Throughout the week, wedge of anticyclone from China covered Upper Thailand while low pressure trough lied across the lower portion of the Southern Part. Consequently, almost widespread rainshowers with isolated heavy falls were recorded throughout the week in Southern Part, down from Surat Thani, scattered rainshowers were reported in the Northeastern Part in the second half of the week and slightly isolated rainshowers in others of Upper Thailand. Cold weather was experienced in the Northern and Northeastern Parts in the first half of the week and then, the temperature was generally increased.

2. Lowest temperature in various parts of Thailand were as follows:-

Northern Part	11.0°C.at	Amphoe Muang	Chiang Rai	on	30 Oct.
		Tha Wang Pha	Nan	"	30 Oct.
Northeastern Part	13.0°C.at	Amphoe Muang	Loei	"	3 Nov.
Central Part	14.5°C.at	Thong Pha Phum	Kanchanaburi	"	3 Nov.
Eastern Part	15.8°C.at	Khlong Yai	Trat	"	30 Oct.
Southern Part	19.8°C.at	Amphoe Muang	Phetchaburi	"	30 Oct.

3. Heaviest rainfall in various parts of Thailand were as follows:-

Northern Part	4.0 mm.at	Amphoe Muang	Phetchabun	on	5 Nov.
Northeastern Part	18.3 mm.at	Tha Tum	Surin	"	5 Nov.
Central Part	3.9 mm.at	Tha Wung	Lop Buri	"	30 Oct.
Eastern Part	1.8 mm.at	Aranyaprathet	Prachin Buri	"	4 Nov.
Southern Part	197.0 mm.at	Panare	Pattani	"	1 Nov.

Meteorological Department

6 November 1978

ข่าวอากาศเพื่อการเกษตรประจำสัปดาห์

ตั้งแต่วันที่ 6 – 12 พฤศจิกายน คาดว่าบริเวณประเทศไทยตอนบนจะมีอากาศอุ่นขึ้น กับจะมีฝนเล็กน้อยเป็นแห่ง ๆ ส่วนมากในภาคตะวันออกเฉียงเหนือ ภาคกลาง และภาคตะวันออก สำหรับภาคใต้จะยังคงมีฝนหรือฝนฟ้าคะนองกระจายตั้งแต่จังหวัดสุราษฎร์ธานีลงไป อนึ่งภาวะฝนตกหนักในภาคใต้จะเบาบางลงในระยะสัปดาห์นี้

ข้อควรทราบ : –

ระยะที่มีน้ำท่วมมักเกิดโรคสัตว์ระบาด เฉพาะอย่างยิ่งโรคปากและเท้าเปื่อยอาจเกิดขึ้นได้กับโค กระบือ และสุกร ในภาคตะวันออกเฉียงเหนือ ภาคกลาง และภาคตะวันออก โรคนี้เกิดจากเชื้อไวรัส เชื้อโรคจะแพร่หลายทางน้ำลาย อุจจาระ หรือปัสสาวะ หากสัตว์กินน้ำซึ่งมีเชื้อโรคเข้าไปจะติดโรคภายใน 3 – 8 วัน อาการของโรคที่ปรากฏก็คือ จะเกิดตุ่มที่ลิ้น ริมฝีปาก เหงือก เพดานปากทั้งข้างบนและข้างล่าง อาจเกิดตุ่มบริเวณจมูก หัวนม และเต้านม สัตว์ที่ป่วยจะมีไข้สูง หงอยซึม เบื่ออาหาร และมีน้ำลายฟูมปาก แผลใหญ่ในปากทำให้สัตว์กินอาหารและน้ำไม่ได้ ต่อมาจะเกิดแผลที่กีบ ทำให้เท้าเจ็บ สัตว์เดินไม่สะดวก ใช้งานไม่ได้ หากเป็นแผลเรื้อรังอาจทำให้กีบหลุดได้ สัตว์อายุน้อยจะตายได้ง่ายกว่าสัตว์อายุมาก เมื่อโรคนี้เกิดขึ้นกับสัตว์ซึ่งกำลังท้องก็จะแท้ง และอาจเป็นหมันได้ หากสัตว์กำลังให้นมก็จะทำให้น้ำนมลดลงมาก ทำให้เสียหายทางเศรษฐกิจ ฉะนั้นนอกจากฉีดวัคซีนป้องกันโรคให้แก่สัตว์แล้ว เกษตรกรควรดูแลคอก หรือเล้า ของสัตว์ให้สะอาด โดยใช้โซดาไฟหรือน้ำยาฟอร์มาลิน ราดบริเวณดังกล่าวเป็นครั้งคราว และเมื่อมีสัตว์ป่วยต้องรีบแยกออกทันที.

กรมอุตุนิยมวิทยา

6 พฤศจิกายน 2521

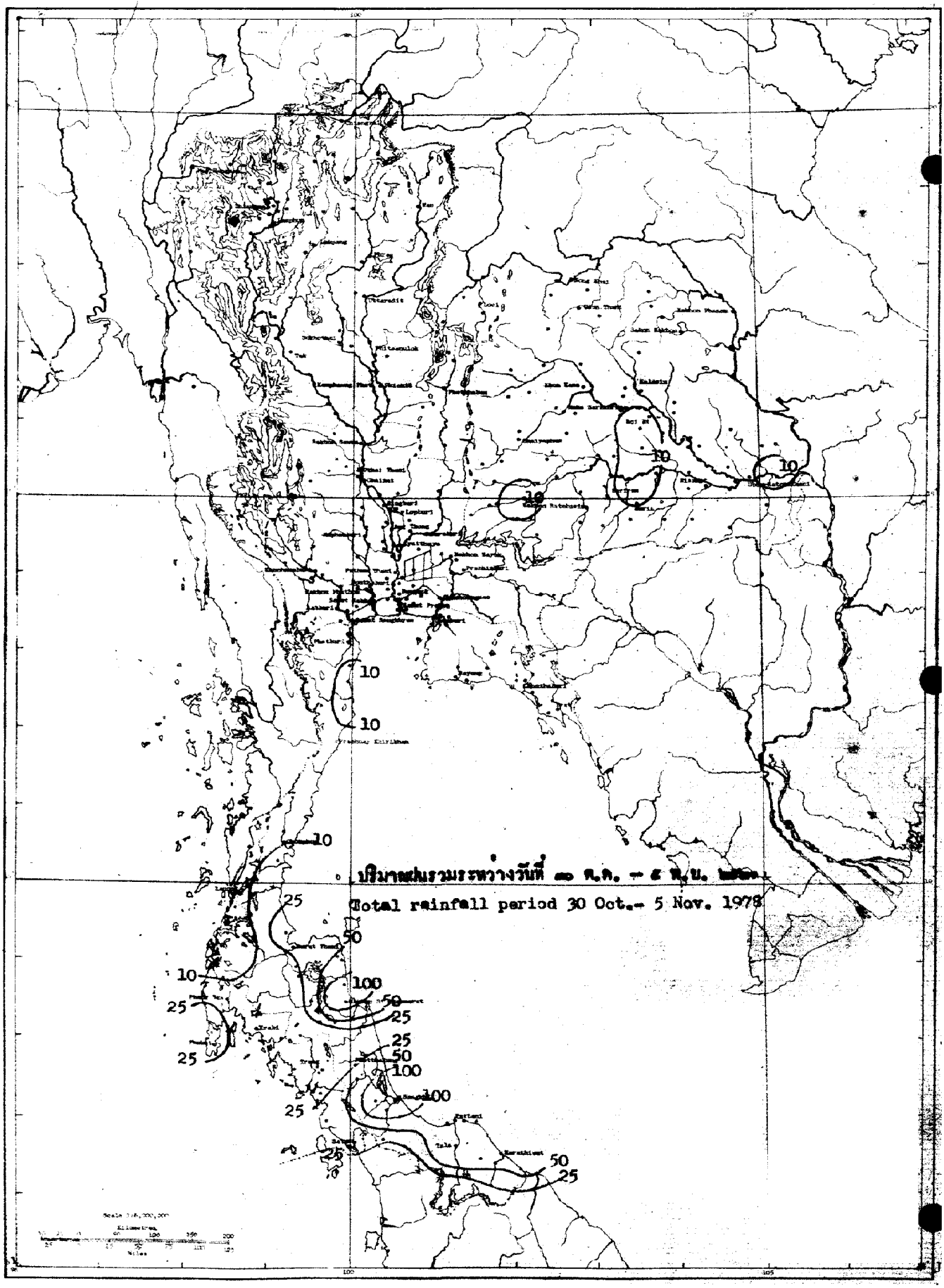
ปริมาณฝนรวมระหว่างวันที่ 30 ต.ค. – 5 พ.ย. 2521
Total rainfall period 30 Oct.– 5 Nov. 1978
10
10
10
10
10
10
25
50
100
50
25
25
50
100
100
25
25
50
25

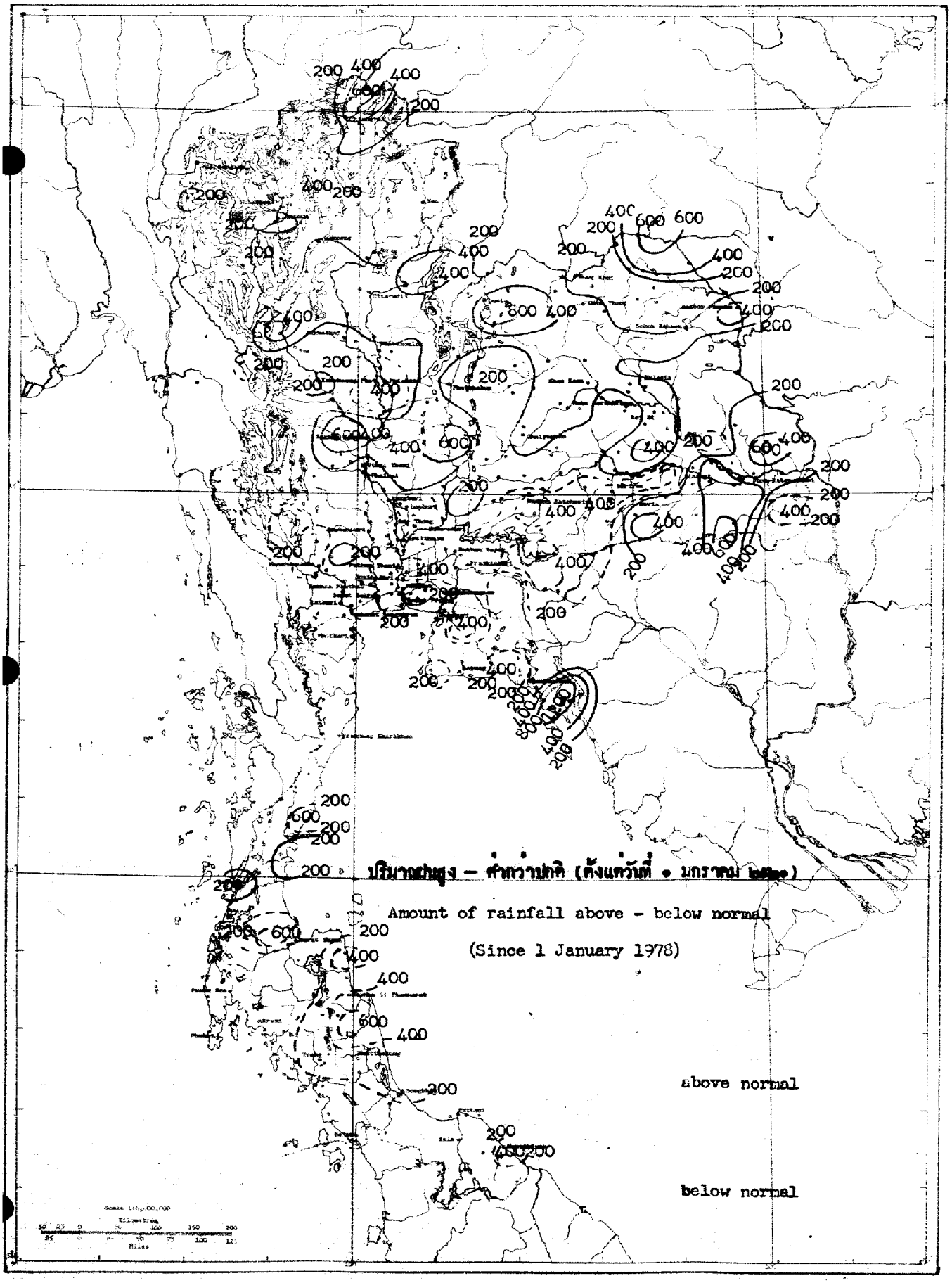
ปริมาณฝนสูง – ต่ำกว่าปกติ (ตั้งแต่วันที่ 1 มกราคม 2521)
Amount of rainfall above - below normal
(Since 1 January 1978)
above normal
below normal

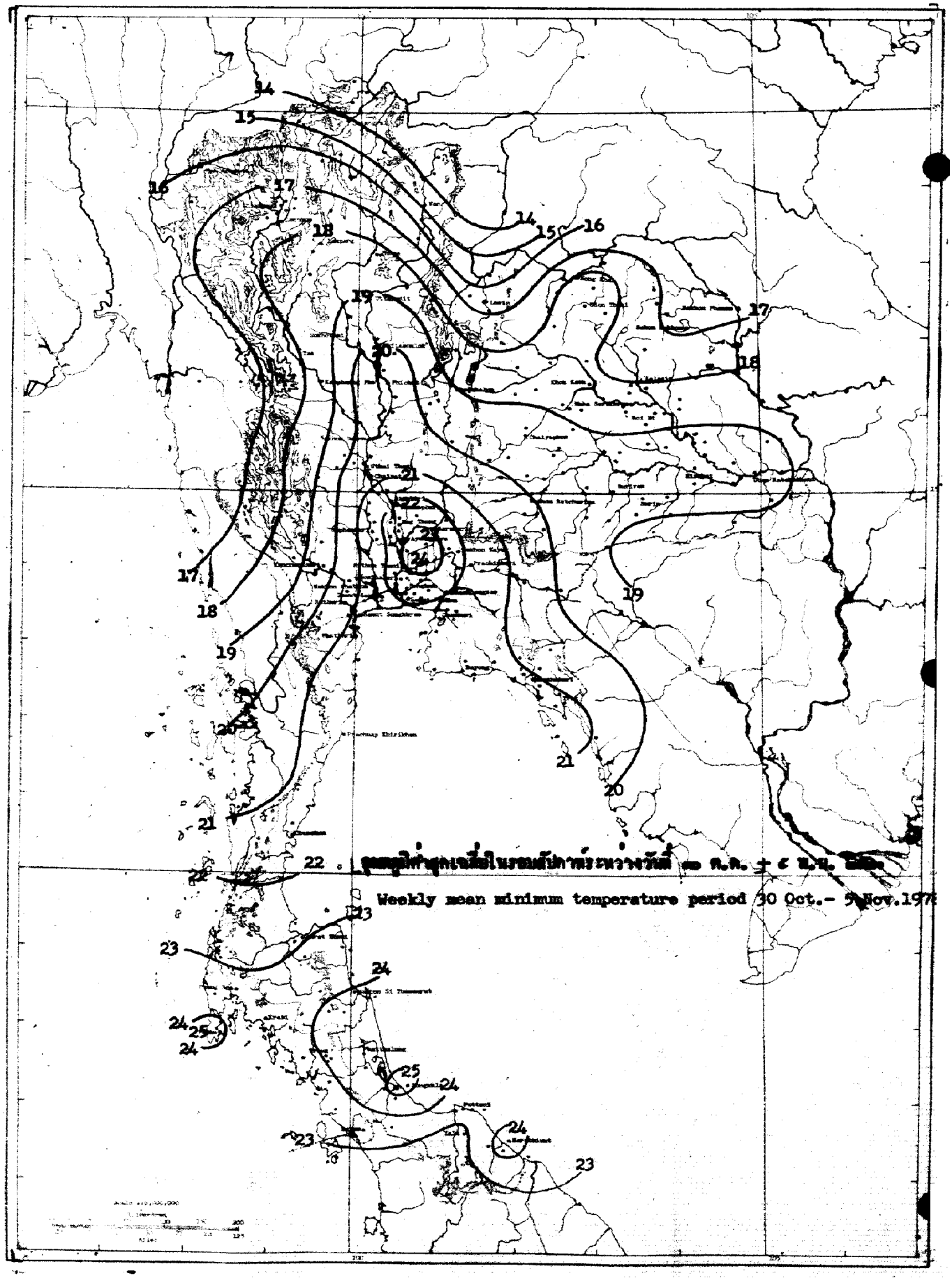
14
15
16
17
18
19
20
21
22
23
24
25
Weekly mean minimum temperature period 30 Oct.- 5 Nov.197

สถานีฝน	Station	วันที่และจำนวนน้ำฝนเป็นมิลลิเมตร Date and amount of rainfall in millimeters							ฝนรวม มม. Total rainfall mm.	ฝนรวมตั้งแต่ 1 มกราคม Accumulative rainfall since 1 January	
		ตุลาคม – พฤศจิกายน October – November								ปริมาณ มม. Amount mm.	สูงต่ำกว่าปกติ Above or below Normal
		30	31	1	2	3	4	5			
ภาคเหนือ	**NORTHERN PART**										
1 เชียงราย	CHIANG RAI*								0.0	2157.2	+421.0
2 แม่สาย	Mae Sai								0.0	1910.4	+367.5
3 เชียงแสน	Chiang Saen								0.0	2225.7	+690.7
4 เชียงของ	Chiang Khong								0.0	1800.5	+247.6
5 แม่จัน	Mae Chan								0.0	1613.9	
6 แม่สรวย	Mae Suai								0.0	1139.8	-125.6
7 เทิง	Thoeng								0.0	1631.8	+ 5.3
8 เชียงคำ	Chiang Kham								0;0	1182.3	-137.6
9 เวียงป่าเป้า	Wiang Pa Pao								0.0	807.5	-271.2
10 พาน	Phan								0.0	1577.5	+243.4
11 แม่ใจ	Mae Chai								0.0	1306.3	+ 5.9
12 พะเยา	Phayao								0.0	967.1	- 29.8
13 จุน	Chun										
14 แม่ฮ่องสอน	MAE HONG SON*								0.0	1147.4	- 80.1
15 ปาย	Pai								0.0	961.0	-329.4
16 ขุนยวม	Khun Yuam								0.0	1476.3	+252.0
17 แม่ลาน้อย	Mae La Noi										
18 แม่สะเรียง	Mae Sariang*								0.0	1272.1	+ 48.7
19 เชียงใหม่	CHIANG MAI*								0.0	1331.0	+101.3
20 ฝาง	Fang								0.0	1344.7	+125.7
21 แม่อาย	Mae Ai										
22 เชียงดาว	Chiang Dao								0.0	871.5	-446.9
23 แม่แตง	Mae Taeng								0.0	1105.7	- 53.1
24 แม่ริม	Mae Rim								0.0	616.1	-474.7
25 สันทราย	San Sai								0.0	1061.0	- 94.2
26 ดอยสะเก็ด	Doi Saket								0.0	1127.1	- 40.4
27 สันกำแพง	San Kamphaeng								0.0	417.7	
28 หางดง	Hang Dong								0.0	1426.1	+317.7
29 สารภี	Saraphi								0.0	1089.0	
30 สันป่าตอง	San Pa Tong								0.0	950.9	- 9.2
31 จอมทอง	Chom Thong								0.0	1055.9	+146.3
32 ฮอด	Hot								0.0	874.1	-208.5
33 ลำพูน	LAMPHUN								0.0	1224.7	+294.8
34 ป่าซาง	Pa Sang								0.0	1091.4	+147.4
35 ลี้	Li								0.0	1003.4	-138.5
36 ลำปาง	LAMPANG*		T						T	954.2	- 81.4
37 งาว	Ngao								0.0	1182.7	- 22.1
38 แจ้ห่ม	Chae Hom								0.0	625.9	-338.3
39 เกาะคา	Ko Kha	T							T	1401.0	+368.6
40 สบปราบ	Sop Prap	1.0							1.0	1250.3	+201.4

สถานีฝน Station	วันที่และจำนวนน้ำฝนเป็นมิลลิเมตร Date and amount of rainfall in millimetres							ฝนรวม มม. Total rainfall mm.	ฝนรวมตั้งแต่ 1 มกราคม Accumulative rainfall since 1 January	
	ตุลาคม – พฤศจิกายน October – November								ปริมาณ มม. Amount mm.	สูงต่ำกว่าปกติ Above or below Normal
	30	31	1	2	3	4	5			
41 เถิน Thoen								0.0	989.5	+ 31.4
42 แม่พริก Mae Phrik								0.0	1187.8	+105.8
43 แพร่ PHRAE*								0.0	687.4	-278.6
44 สอง Song								0.0	1386.9	+223.0
45 สูงเม่น Sung Men								0.0	1237.1	- 56.5
46 เด่นชัย Den Chai								0.0	1590.5	- 47.3
47 น่าน NAN*								0.0	1090.0	
48 ทุ่งช้าง Thung Chang								0.0	1308.2	-102.4
49 เชียงกลาง Chiang Klang								0.0	1192.3	- 76.4
50 ท่าวังผา Tha Wang Pha*								0.0	1072.4	- 40.2
51 ปัว Pua										
52 สา Sa										
53 นาน้อย Na Noi								0.0	1738.9	+328.5
54 อุตรดิตถ์ UTTARADIT*								0.0	1187.1	+ 40.7
55 ฟากท่า Fak Tha								0.0	1568.2	+382.2
56 น้ำปาด Nam Pat										
57 สนามบินอุตรดิตถ์ Uttaradit Airport*								0.0	1990.1	+769.5
58 ท่าปลา Tha Pla								0.0	1638.7	+165.3
59 ลับแล Laplae								0.0	869.6	-132.4
60 ตาก TAK*								0.0	1037.3	+ 15.5
61 เขื่อนภูมิพล Bhumibol Dam*								0.0	1373.0	+554.4
62 บ้านตาก Ban Tak										
63 แม่ระมาด Mae Ramat								0.0	1150.3	-349.7
64 แม่สอด Mae Sot*								0.0	928.9	-172.1
65 สุโขทัย SUKHOTHAI										
66 ทุ่งเสลี่ยม Thung Saliam								0.0	1328.7	+263.2
67 สวรรคโลก Sawankhalok								0.0	1098.7	-152.8
68 กงไกรลาศ Kong Krailat										
69 บ้านด่านลานหอย Ban Dan Lan Hoi							1.9	1.9	1227.4	- 89.0
70 พิษณุโลก PHITSANULOK*								0.0	1339.4	+380.6
71 นครไทย Nakhon Thai								T	1449.7	+104.7
72 พรหมพิราม Phrom Phiram								0.0	1071.9	-292.2
73 วังทอง Wang Thong	T							0.0	1471.2	+283.0
74 บางกระทุ่ม Bang Krathum								0.0	1302.6	-113.8
75 กำแพงเพชร KAMPHAENG PHET								0.0	787.4	-490.3
76 พรานกระต่าย Phran Kratai								0.0	1939.1	+692.3
77 คลองขลุง Khlong Khlung								0.0	1123.6	-385.5
78 ขาณุวรลักษบุรี Khanu Woralaksaburi								0.0	1006.9	-244.8
79 พิจิตร PHICHIT								0.0	870.6	-376.2
80 สามง่าม Sam Ngam										
81 ตะพานหิน Taphan Hin										

สถานีฝน	Station	วันที่และจำนวนน้ำฝนเป็นมิลลิเมตร Date and amount of rainfall in millimeters							ฝนรวม มม. Total rainfall mm.	ฝนรวมตั้งแต่ 1 มกราคม Accumulative rainfall since 1 January	
		ตุลาคม – พฤศจิกายน October – November								ปริมาณ มม. Amount mm.	สูงต่ำกว่าปกติ Above or below Normal
		30	31	1	2	3	4	5			
82 บางมูลนาค	Bang Mun Nak										
83 โพทะเล	Pho Thale										
84 เพชรบูรณ์	**PHETCHABUN***							4.0	4.0	1235.9	+ 17.3
85 หล่มเก่า	Lom Kao								0.0	1406.5	+932.7
86 หล่มสัก	Lom Sak*								0.0	1090.4	+112.9
87 ชนแดน	Chon Daen								0.0	1742.1	+529.5
88 หนองไผ่	Nong Phai								0.0	1499.2	+304.9
89 วิเชียรบุรี	Wichian Buri*							0.8	0.8	1735.1	+610.2
ภาคตะวันออกเฉียงเหนือ	**NORTHEASTERN PART**										
1 เลย	LOEI*						T	T	T	1678.4	+476.9
2 เชียงคาน	Chiang Khan								0.0	1498.3	+237.8
3 ท่าลี่	Tha Li								0.0	963.5	- 1.4
4 ด่านซ้าย	Dan Sai								0.0	1348.1	+262.1
5 วังสะพุง	Wang Saphung								0.0	1905.9	+841.9
6 หนองคาย	**NONG KHAI**							T	T	1806.7	+ 29.0
7 ศรีเชียงใหม่	Si Chiang Mai								0.0	2051.9	+372.1
8 ท่าบ่อ	Tha Bo								0.0	777.0	
9 โพนพิสัย	Phon Phisai								0.0	1746.2	- 62.1
10 บึงกาฬ	Bung Kan								0.0	3538.5	+1077.0
11 เซกา	Seka						1.7		1.7	2191.0	+533.9
12 อุดรธานี	**UDON THANI**						T		T	1794.0	+260.0
13 เพ็ญ	Phen								0.0	1496.6	+165.8
14 กุมภวาปี	Kumphawapi						2.7		2.7	1470.7	+391.4
15 หนองหาน	Nong Han								0.0	1412.9	+158.0
16 หนองบัวลำภู	Nong Bua Lam Phu										
17 สกลนคร	**SAKON NAKHON***	T					4.5	0.1	4.6	1687.3	+223.3
18 วานรนิวาส	Wanon Niwat								0.0	1508.1	-227.0
19 สว่างแดนดิน	Sawang Daen Din						7.7		7.7	1503.9	-103.7
20 พรรณานิคม	Phanna Nikhom								0.0	1495.4	- 22.4
21 นครพนม	**NAKHON PHANOM**					T	3.4		3.4	2738.3	+405.8
22 บ้านแพง	Ban Phaeng								0.0	3233.7	+485.1
23 ท่าอุเทน	Tha Uthen								0.0	2411.4	+145.8
24 นาแก	Na Kae								0.0	1567.9	+ 65.9
25 ธาตุพนม	That Phanom								0.0	1591.5	-167.7
26 มุกดาหาร	Mukdahan*	T					T	T	T	1674.8	+185.1
27 กาฬสินธุ์	**KALASIN**						1.2		1.2	1439.4	+ 57.1
28 ยางตลาด	Yang Talat					T			T	1448.3	+154.1
29 สหัสขันธ์	Sahatsakhan								0.0	1604.8	+274.8
30 กุฉินารายณ์	Kuchinarai								0.0	1545.2	+ 43.8
31 กมลาไสย	Kamalasai	T							T	1501.4	+238.5
32 ร้อยเอ็ด	**ROI ET***					T	0.1	13.3	13.4	1651.1	+297.9

สถานีฝน	Station	วันที่และจำนวนน้ำฝนเป็นมิลลิเมตร Date and amount of rainfall in millimeters							ฝนรวม มม. Total rainfall mm.	ฝนรวมตั้งแต่ 1 มกราคม Accumulative rainfall since 1 January	
		ตุลาคม – พฤศจิกายน October – November								ปริมาณ มม. Amount mm.	สูงต่ำกว่าปกติ Above or below Normal
		30	31	1	2	3	4	5			
33 โพนทอง	Phon Thong									1450.5	- 24.9
34 ธวัชบุรี	Thawatchaburi										
35 อาจสามารถ	At Samat										
36 เสลภูมิ	Selaphum										
37 จตุรพักตร์พิมาน	Chaturaphak Phiman									1575.3	+514.9
38 เกษตรวิสัย	Kaset Wisai									1319.0	- 73.3
39 สุวรรณภูมิ	Suwannaphum									1083.0	-557.9
40 มหาสารคาม	MAHA SARAKHAM									1410.7	+ 41.7
41 เชียงยืน	Chiang Yun									1300.5	+ 29.5
42 กันทรวิชัย	Kantharawichai									1197.1	- 35.4
43 โกสุมพิสัย	Kosum Phisai*									1334.9	+108.7
44 บรบือ	Borabu									1072.1	-184.6
45 วาปีปทุม	Wapi Pathum									1341.6	+172.8
46 พยัคฆภูมิพิสัย	Phayakkhaphum Phisai						5.2		5.2	1521.5	+125.8
47 ขอนแก่น	KHON KAEN*					T	0.3	1.8	2.1	1396.7	+203.5
48 น้ำพอง	Nam Phong									989.4	- 79.7
49 ภูเวียง	Phu Wiang									1516.4	+306.1
50 ชุมแพ	Chum Phae									816.8	-275.9
51 มัญจาคีรี	Mancha Khiri									1231.7	+ 72.1
52 ชนบท	Chonnabot									1269.6	+ 96.3
53 บ้านไผ่	Ban Phai									1457.3	+297.3
54 พล	Phon									1182.8	- 80.7
55 หนองสองห้อง	Nong Song Hong									1406.6	+153.3
56 ชัยภูมิ	CHAIYAPHUM						T	8.4	8.4	1579.0	+316.3
57 เกษตรสมบูรณ์	Kaset Sombun									731.1	-133.4
58 ภูเขียว	Phu Khieo									1419.9	+381.4
59 คอนสวรรค์	Khon Sawan									1506.7	+362.5
60 จัตุรัส	Chatturat									1181.2	+103.9
61 บำเหน็จณรงค์	Bamnet Narong									1049.0	-143.8
62 นครราชสีมา	NAKHON RATCHASIMA*	T				T	1.2	16.9	18.1	746.0	-444.9
63 บัวใหญ่	Bua Yai										
64 คง	Khong									1036.0	- 42.3
65 ด่านขุนทด	Dan Khun Thot									1057.6	+ 26.5
66 โนนไทย	Non Thai									1265.4	+177.7
67 โนนสูง	Non Sung									1062.7	-141.3
68 พิมาย	Phimai										
69 สีคิ้ว	Sikhiu									1200.8	+136.8
70 สูงเนิน	Sung Noen									919.0	-224.5
71 ปักธงชัย	Pak Thong Chai										
72 โชคชัย	Chok Chai*					T	0.8		0.8	1059.0	+ 14.0
73 ครบุรี	Khon Buri									655.0	-382.1

สถานีฝน	Station	วันที่และจำนวนน้ำฝนเป็นมิลลิเมตร Date and amount of rainfall in millimeters							ฝนรวม มม. Total rainfall mm	ฝนรวมตั้งแต่ 1 มกราคม Accumulative rainfall since 1 January	
		ตุลาคม – พฤศจิกายน October – November								ปริมาณ มม. Amount mm.	สูงต่ำกว่าปกติ Above or below Normal
		30	31	1	2	3	4	5			
74	บุรีรัมย์ BURI RAM									785.9	-486.3
75	พุทไธสง Phutthaisong						6.4		6.4	1653.6	+314.1
76	สตึก Satuk									1875.0	+565.5
77	ลำปลายมาศ Lam Phaj Mat									942.2	-377.6
78	นางรอง Nang Rong	1.5					3.2		4.7	1297.4	+ 12.1
79	สุรินทร์ SURIN					0.2	1.6	8.3	10.1	1625.3	+335.0
80	รัตนบุรี Rattanaburi						2.5		2.5	1533.1	+261.0
81	ท่าตูม Tha Tum	T				T	1.0	18.3	19.3	1336.1	+153.3
82	ศีขรภูมิ Sikhoraphum										
83	ปราสาท Prasat									1697.7	+499.9
84	สังขะ Sangkha									1492.6	+305.0
85	ศรีสะเกษ SI SA KET									509.9	
86	ราษีไศล Rasi Salai									1272.5	+ 31.4
87	กันทรารมย์ Kantharurom									1744.0	+522.2
88	ขุขันธ์ Khukhan									1254.8	- 20.7
89	ขุนหาญ Khun Han						7.1		7.1	2034.0	+662.6
90	กันทรลักษ์ Kantharalak					4.8			4.8	1431.4	+ 92.4
91	อุบลราชธานี UBON RATCHATHANI *	0.4				0.1	0.5	12.7	13.7	1946.6	+391.2
92	เขมราฐ Khemarat									1757.3	+274.1
93	อำนาจเจริญ Amnat Charoen									1918.5	+345.1
94	ยโสธร Yasothon									1174.7	-266.3
95	ตระการพืชผล Trakan Phutphon									2205.8	+702.9
96	มหาชนะชัย Maha Chana Chai					0.2			0.2	1852.6	+409.5
97	เขื่องใน Khuang Nai									1779.8	+282.9
98	โขงเจียม Khong Chiam										
99	เดชอุดม Det Udom					1.1			1.1	999.4	-525.1
100	บุณฑริก Buntharik									1657.3	-13.5
	ภาคกลาง CENTRAL PART										
1	นครสวรรค์ NAKHON SAWAN							0.7	0.7	1206.4	+ 42.2
2	บรรพตพิสัย Banphot Phisai									1450.7	+505.3
3	ชุมแสง Chumsaeng									1248.4	- 0.7
4	หนองบัว Nong Bua										
5	ลาดยาว Lat Yao									1513.2	+470.3
6	ท่าตะโก Tha Tako									1386.1	+320.5
7	พยุหคีรี Phayuha Khiri									1233.1	+194.1
8	ตากฟ้า Takfa									1167.5	-110.4
9	อุทัยธานี UTHAI THANI									1042.9	- 98.8
10	สว่างอารมณ์ Sawang Arom									1408.9	+300.5
11	บ้านไร่ Ban Rai									1196.0	+ 31.7
12	ทัพทัน Thap than									1413.0	+166.8
13	หนองฉาง Nong Chang									1405.8	+ 7.2

สถานีฝน Station	วันที่และจำนวนน้ำฝนเป็นมิลลิเมตร Date and amount of rainfall in millimetres							ฝนรวม มม. Total rainfall mm.	ฝนรวมตั้งแต่ 1 มกราคม Accumulative rainfall since 1 January	
	ตุลาคม – พฤศจิกายน October – November								ปริมาณ มม. Amount mm.	สูงต่ำกว่าปกติ Above or below Normal
	30	31	1	2	3	4	5			
14 หนองขาหย่าง Nong Khayang									1675.5	+509.6
15 **ชัยนาท** CHAI NAT									1092.1	- 33.8
16 มโนรมย์ Manorom									1347.7	+173.7
17 วัดสิงห์ Wat Sing									1508.0	+284.9
18 หันคา Hankha									750.5	-395.2
19 **สิงห์บุรี** SING BURI									1093.9	+ 7.6
20 อินทร์บุรี In Buri									897.2	-294.5
21 บางระจัน Bang Rachan									1149.7	- 72.4
22 พรหมบุรี Phrom Buri									893.2	-399.8
23 **ลพบุรี** LOP BURI*	0.1							0.1	1074.3	-232.1
24 บ้านหมี่ Ban Mi									855.3	-159.3
25 บัวชุม Bua Chum*									1382.3	+187.5
26 ชัยบาดาล Chai Badan									1353.8	+258.1
27 พัฒนานิคม Phatthana Nikhom									534.8	-526.2
28 โคกสำโรง Khok Samrong									876.6	-173.0
29 ท่าวุ้ง Tha Wung	3.9							3.9	976.3	-444.4
30 **สุพรรณบุรี** SUPHAN BURI*		1.0						1.0	1425.3	+196.0
31 เดิมบางนางบวช Doembang Nangbuat										
32 สามชุก Sam Chuk									1003.9	-156.0
33 ดอนเจดีย์ Don Chedi										
34 ศรีประจันต์ Si Phrachan										
35 อู่ทอง U Thong										
36 บางปลาม้า Bang Pa Ma									557.8	-336.7
37 สองพี่น้อง Song Phi Nong									1008.1	+131.9
38 **อ่างทอง** ANG THONG									1221.6	- 81.9
39 โพธิ์ทอง Pho Thong									838.7	-618.7
40 ไชโย Chaiyo									811.2	-214.9
41 วิเศษชัยชาญ Wiset Chai Chan									1073.6	-268.7
42 ป่าโมก Pa Mok									1004.2	-149.9
43 **สระบุรี** SARABURI	4.3							4.3	1334.0	-191.5
44 พระพุทธบาท Phra Phutthabat										
45 บ้านหมอ Ban Mo									1048.1	-220.8
46 เสาไห้ Sao Hai									1436.7	- 58.2
47 แก่งคอย Kaeng Khoi	0.6							0.6	1193.3	-322.9
48 หนองแค Nong Khae									1317.1	-173.6
49 **พระนครศรีอยุธยา** PHRA NAKHON SI AYUTTHAYA									801.1	-285.2
50 ท่าเรือ Tha Rua									1207.4	-303.7
51 ผักไห่ Phak Hai	5.0							5.0	1038.0	-306.6
52 บางบาล Bang Ban									1002.2	-376.5
53 เสนา Sena									727.3	-649.6
54 บางไทร Bang Sai									798.5	-551.4

ที่	สถานีฝน Station	วันที่และจำนวนน้ำฝนเป็นมิลลิเมตร Date and amount of rainfall in millimetres							ฝนรวม มม. Total rainfall mm.	ฝนรวมตั้งแต่ 1 มกราคม Accumulative rainfall since 1 January	
		ตุลาคม – พฤศจิกายน October – November								ปริมาณ มม. Amount mm.	สูงต่ำกว่าปกติ Above or below Normal
		30	31	1	2	3	4	5			
55	บางปะอิน Bang Pa-in									861.9	-490.7
56	ปทุมธานี PATHUM THANI										
57	หนองเสือ Nong Sua									1124.6	-363.4
58	ธัญบุรี Thanyaburi									503.2	
59	รังสิต Rangsit									755.6	-718.7
60	ลำลูกกา Lam Luk Ka									1180.6	-184.4
61	นนทบุรี NONTHABURI										
62	บางบัวทอง Bang Bua Thong									924.8	-361.9
63	ธนบุรี THON BURI										
64	ตลิ่งชัน Taling Chan										
65	บางขุนเทียน Bang Khun Thian										
66	ราษฎร์บูรณะ Rat Burana										
67	กรุงเทพมหานคร BANGKOK METROPOLIS	0.6	T					T	0.6	1235.8	+229.1
68	สนามบินดอนเมือง Don Muang Airport*		0.2					T	0.2	1231.7	-236.3
69	บางเขน Bang Khen		0.4						0.4	1048.0	-414.3
70	มีนบุรี Min Buri									435.5	
71	ลาดกระบัง Lat Krabang									406.6	
72	ศูนย์วิจัยบางนา Bangk Na*									1304.7	
73	กาญจนบุรี KANCHANABURI*	1.2	1.0						2.2	849.1	-219.7
74	สังขละบุรี Sangkhla Buri										
75	เพชรบูรณ์ Pilok										
76	ทองผาภูมิ Thong Pha Phum*									1469.1	-122.4
77	ศรีสวัสดิ์ Si Sawat										
78	ไทรโยค Sai Yok										
79	พนมทวน Phanom Thuan									1027.0	+235.2
80	ท่าม่วง Tha Muang		1.0						1.0	828.6	- 59.4
81	นครปฐม NAKHON PATHOM	T							T	1132.8	- 67.5
82	บางเลน Bang Len		2.9						2.9	976.9	-180.7
83	นครชัยศรี Nakhon Chaisi									1028.8	+ 52.2
84	ราชบุรี RATCHABURI										
85	บ้านโป่ง Ban Pong	1.0	1.7						2.7	1061.4	+ 97.8
86	โพธาราม Photharam									1175.9	+ 62.8
87	ดำเนินสะดวก Damnoen Saduak										
88	ปากท่อ Pak Tho									1046.8	+ 20.0
89	สมุทรสงคราม SAMUT SONGKHRAM									1009.3	- 27.8
90	บางคณฑี Bang Khonthi	0.9							0.9	1259.0	+144.0
91	อัมพวา Amphawa									1123.1	+ 60.6
92	สมุทรสาคร SAMUT SAKHON									1288.0	+ 10.3
93	กระทุ่มแบน Kratum Baen									1113.1	- 71.9
94	สมุทรปราการ SAMUT PRAKAN									1482.3	+148.2
95	บางพลี Bang Phli									1147.1	-267.2

สถานีฝน	Station	วันที่และจำนวนน้ำฝนเป็นมิลลิเมตร Date and amount of rainfall in millimeters							ฝนรวม มม. Total rainfall mm.	ฝนรวมตั้งแต่ 1 มกราคม Accumulative rainfall since 1 January	
		ตุลาคม – พฤศจิกายน October - November								ปริมาณ มม. Amount mm.	สูงต่ำกว่าปกติ Above or below Normal
		30	31	1	2	3	4	5			
ภาคตะวันออก	**EASTERN PART**										
1 นครนายก	NAKHON NAYOK								0.0	1835.5	- 64.7
2 บ้านนา	Ban Na								0.0	1582.4	-367.3
3 ปากพลี	Pak Phli								0.0	1242.3	-658.6
4 องครักษ์	Ongkharak								0.0	1364.2	-396.0
5 ปราจีนบุรี	PRACHIN BURI*								0.0	1710.5	-304.8
6 ประจันตคาม	Prachantakham								0.0	1227.0	-427.6
7 บ้านสร้าง	Ban Sang								0.0	1366.8	-259.0
8 ศรีมหาโพธิ	Si Maha Phot								0.0	1672.2	+ 2.1
9 กบินทร์บุรี	Kabin Buri*	0.6	T					T	0.6	1707.2	+174.2
10 สระแก้ว	Sa Kaeo										
11 วัฒนานคร	Watthana Nakhon								0.0	1015.6	-400.6
12 อรัญประเทศ	Aranyaprathet*	2.1	0.1			T	1.8	0.3	2.2	1146.5	-374.7
13 ฉะเชิงเทรา	CHACHOENGSAO								0.0	1277.1	- 54.9
14 บ้านโพธิ์	Ban Pho								0.0	1026.5	-191.6
15 ชลบุรี	CHON BURI*		0.1				T		0.1	1470.3	+143.5
16 พานทอง	Phan Thong								0.0	844.4	-231.4
17 บ้านบึง	Ban Bung								0.0	712.5	-539.4
18 เกาะสีชัง	Ko Sichang*								0.0	1095.5	- 89.5
19 ศรีราชา	Si Racha								0.0	1280.5	+159.1
20 สัตหีบ	Sattahip*								0.0	978.6	-255.6
21 ระยอง	RAYONG								0.0	584.3	
22 บ้านค่าย	Ban Khai								0.0	1267.6	+ 58.3
23 แกลง	Klaeng								0.0	1568.6	-402.0
24 จันทบุรี	CHANTHABURI*					0.2			0.2	3129.6	+ 28.1
25 ท่าใหม่	Tha Mai								0.0	2407.4	-253.1
26 มะขาม	Makham								0.0	1132.9	
27 ตราด	TRAT								0.0	4419.8	+666.4
28 เขาสมิง	Khao Saming								0.0	3796.2	+1318.0
29 แหลมงอบ	Laem Ngop								0.0	2452.3	
30 คลองใหญ่	Khlong Yai*								0.0	4660.0	- 92.5
ภาคใต้	**SOUTHERN PART**										
1 เพชรบุรี	PHETCHABURI	1.9							1.9	1143.6	+ 94.7
2 บ้านแหลม	Ban Laem										
3 บ้านลาด	Ban Lat								0.0	1159.7	+113.6
4 ท่ายาง	Tha Yang								0.0	584.9	-188.9
5 ชะอำ	Cha-am		10.2						10.2	634.3	-186.5
6 ประจวบคีรีขันธ์	PRACHUAP KHIRI KHAN*	1.9	1.3						3.2	1164.6	+192.1
7 หัวหิน	Hua Hin*	8.9	1.5				1.1	T	11.5	1054.4	+134.0
8 ปราณบุรี	Pran Buri	21.2							21.2	970.2	
9 ชุมพร	CHUMPHON*		4.5	T					4.5	202.3	+377.9

สถานีฝน	Station	วันที่และจำนวนน้ำฝนเป็นมิลลิเมตร Date and amount of rainfall in millimeters							ฝนรวม มม. Total rainfall mm.	ฝนรวมตั้งแต่ 1 มกราคม Accumulative rainfall since 1 January	
		ตุลาคม – พฤศจิกายน October – November								ปริมาณ มม. Amount mm.	สูงต่ำกว่าปกติ Above or below Normal
		30	31	1	2	3	4	5			
10 ท่าแซะ	Tha Sae									1044.7	-687.0
11 สวี	Sawi		16.0						16.0	1789.1	+374.3
12 หลังสวน	Lang Suan									484.5	
13 สุราษฎร์ธานี	SURAT THANI*		0.4	25.4	3.1		T		28.9	1209.7	- 63.3
14 ไชยา	Chaiya			45.6					45.6	954.0	-207.5
15 เกาะสมุย	Ko Samui*									1050.8	- 66.0
16 พุนพิน	Phunphin			17.6					17.6	1143.7	- 67.2
17 ท่าฉาง	Tha Chang			8.5					8.5	1045.8	-658.4
18 กาญจนดิษฐ์	Kanchanadit										
19 บ้านนาสาร	Ban Na San										
20 นครศรีธรรมราช	NAKHON SI THAMMARAT*	0.4	0.5	32.8	2.3		31.8	69.6	137.4	1019.8	-457.4
21 สิชล	Sichon		40.6	3.1	T				43.7	912.1	-402.0
22 ท่าศาลา	Tha Sala		42.8	24.0	2.3		33.2		102.3	1027.1	-203.6
23 ฉวาง	Chawang									234.5	
24 ทุ่งสง	Thung Song									1266.6	-275.8
25 ร่อนพิบูลย์	Ron Phibun				12.0				12.0	521.3	-635.9
26 ปากพนัง	Pak Phanang									733.4	-502.4
27 พัทลุง	PHATTHALUNG				12.8				12.8	300.2	
28 ควนขนุน	Khuan Khanun										
29 ปากพยูน	Pak Phayun			42.0	98.0				140.0		
30 เขาชัยสน	Khao Chaison		10.1		26.9				37.0	742.9	
31 สงขลา	SONGKHLA*		0.3	51.6	22.7	47.2	19.5	0.5	141.8	896.7	-347.5
32 รัตภูมิ	Rattaphum		2.6	38.6	65.4				106.6	873.2	
33 หาดใหญ่	Hat Yai	1.5	0.6	75.8	25.0	T	1.1		103.0	693.9	
34 สะเดา	Sadao	2.6		21.8					24.4	229.7	
35 ปัตตานี	PATTANI*	1.6	T	58.4	13.3	14.5			87.8	908.7	+ 63.9
36 หนองจิก	Nong Chik	7.1							7.1		
37 ยะหริ่ง	Yaring	44.4		75.4	37.8				157.6	640.7	
38 มายอ	Mayo	42.5		44.3	33.4	29.0			149.2	1041.5	
39 โคกโพธิ์	Khok Pho										
40 ปะนาเระ	Panare	28.9		197.0	28.7				254.6		
41 ยะลา	YALA		29.7	44.4		26.4			100.5	1247.5	
42 ยะหา	Yaha	15.8		51.3	0.1				67.2	609.3	
43 รามัน	Raman		9.2	16.4			27.8		53.4	1336.7	
44 บันนังสตา	Bannang Satar				17.9				17.9	505.4	
45 เบตง	Betong					22.2			22.2	1150.2	
46 นราธิวาส	NARATHIWAT*	8.1	4.4	18.2	T		18.9	15.2	64.8	1136.8	-459.0
47 ยี่งอ	Yi-ngo	30.8	9.9	7.3		7.9			55.9	1299.9	
48 ระแงะ	Rangae										
49 ตากใบ	Tak Bai	5.5		47.3					52.8	652.9	
50 สุไหงโกลก	Sungai Kolok										

สถานีฝน Station	วันที่และจำนวนน้ำฝนเป็นมิลลิเมตร Date and amount of rainfall in millimeters							ฝนรวม มม. Total rainfall mm.	ฝนรวมตั้งแต่ 1 มกราคม Accumulative rainfall since 1 January	
	ตุลาคม – พฤศจิกายน October – November								ปริมาณ มม. Amount mm.	สูงต่ำกว่าปกติ Above or below Normal
	30	31	1	2	3	4	5			
51 ระนอง RANONG		T	8.5				T	8.5	4485.4	+310.5
52 กระบุรี Kra Buri									1980.3	
53 พังงา PHANGNGA			8.5					8.5	554.2	
54 ตะกั่วป่า Takua Pa									3915.7	
55 กะปง Kapong			10.6					10.6	4533.9	
56 ท้ายเหมือง Thai Muang			27.8					27.8	695.5	
57 ตะกั่วทุ่ง Takua Thung			14.2					14.2	2774.9	
58 ทับปุด Thap Put									2179.6	
59 ภูเก็ต PHUKET*			T		1.1		35.4	36.5	677.4	
60 สนามบินภูเก็ต Phuket Airport*			5.3		12.7		9.6	27.6	2264.8	-129.5
61 กระบี่ KRABI									1537.1	
62 อ่าวลึก Ao Luk			22.8					22.8	2147.0	
63 คลองท่อม Khlong Tom			0.9		34.3			35.2	1375.3	
64 ตรัง TRANG		2.1	0.1	1.0	2.0	3.9		9.1	1795.3	-336.9
65 สนามบินตรัง Trang Airport*										
66 สิเกา Sikao				2.9				2.9	1349.1	
67 ย่านตาขาว Yan Ta Khao									786.8	
68 ปะเหลียน Palian									796.8	
69 สตูล SATUN			6.0	7.8	T	17.0	T	30.8	707.1	
70 ทุ่งหว้า Thung Wa									1772.7	

สถานีฝน Station	วันที่และจำนวนน้ำฝนเป็นมิลลิเมตร Date and amount of rainfall in millimeters							ฝนรวม มม. Total rainfall mm.	ฝนรวมตั้งแต่ 1 มกราคม Accumulative rainfall since 1 January	
	ตุลาคม – พฤศจิกายน October – November								ปริมาณ มม. Amount mm.	สูงต่ำกว่าปกติ Above or below Normal
	30	31	1	2	3	4	5			
กรุงเทพมหานคร BANGKOK METROPOLIS										
1 สถานีเครื่องรับส่งวิทยุนนทบุรี Overseas Radio Receiving Station									841.6	
2 ว.ว. การช่างนนทบุรี Nonthaburi Trade School									528.2	
3 พลังงานปรมาณูแห่งชาติ Atomic Energy For Peace									669.4	
4 กองกำกับการรถวิทยุฯ MMP. Sub Division Car Center									675.9	
5 วิทยาลัยครูจันทรเกษม Chankasem College Education									604.1	
6 การไฟฟ้าฝ่ายผลิต Electrical Supply Authority									353.6	
7 ศูนย์ฝึกการบินพลเรือน Civil Aviation Training Center										
8 ว.ว. โยธินบูรณะ Yothin Burana School									274.0	
9 สถานีรถไฟบางบำหรุ Bang Bamru Railway Station										
10 ว.ว. พาณิชการสยาม Siam Commercial School									480.6	
11 ว.ว. การประชาสัมพันธ์ Public Relation School									778.4	
12 ว.ว. สามเสนนอก Sam Sen Nok School									265.1	
13 มหาวิทยาลัยรามคำแหง Ramkhamhaeng University									778.3	
14 ว.ว. ศรีอุดัย Sri Udai School									1025.7	
15 ว.ว. จิตรลดา Chitlada School									271.6	
16 เขตบางกะปิ Bangkapi Boundary										
17 เขตหนองจอก Nong Chok Boundary									1005.9	
18 กระทรวงศึกษาธิการ Ministry of Education									525.5	
19 ว.ว. ช่างกลวิทยุ Changkol Vitthaya School									657.1	
20 ร. 1 พัน 2 รอ. Second Infantry Battalion										
21 บ้านมนังคศิลา Ban Manangkha Sila									763.4	
22 ว.ว. โยธินสโมสร Kosit Samosorn School									982.3	
23 ปทุมวัน Pathumwan Irr.									760.6	
24 ว.ว. เฉลิมสาสน์ศึกษา Chalermsart Suksa School									421.6	
25 วิทยาลัยเพาะช่าง Poh Chang College									707.4	
26 ว.ว. มาแตร์เดอี Mater Dei School									690.9	
27 สถานีย่อยไฟฟ้าบางกะปิ Sup Center of Electrial Supply-Bangkapi									723.4	
28 วิทยาลัยพาณิชยการธนบุรี Thonburi Commercial College									905.7	
29 วิทยาลัยครูบ้านสมเด็จ Bansomdet Teacher College									628.2	
30 เขตคลองสาน Khlong San Boundary										
31 ว.ว. เตรียมทหาร Armed Force Academy Preparatory-School	1.2							1.2	818.5	
32 ว.ว. กรุงเทพคริสเตียน Bangkok Christian College									997.4	
33 ว.ว. ศรีวิกรม์ Srivikorn School									209.4	
34 ประตูน้ำพระอินทร์ Pratinanong Irr.									743.5	
35 ว.ว. สมศึกษา Somsuk Suksa School										
36 ว.ว. ยานนาวาวิทยาคม Yannawa Vithayakhom School									541.3	
37 ว.ว. พระโขนง Prakhanong School										
38 ว.ว. ช่องนนทรี Chong Nonthri School	0.9							0.9	1192.1	

อุณหภูมิสูงสุดและต่ำสุดประจำวันที่ ๓๐ ต.ค. — ๕ พ.ย. ๒๕๒๑

Daily Max. and Min. Temperature 30 Oct. - 5 Nov. 1978

สถานี Station	อุณหภูมิสูงสุดและต่ำสุดเป็นองศา ซ. Max. and Min. Temperature in degree C.							เฉลี่ยสูงสุดต่ำสุด Average Max. Min.	เฉลี่ยในสัปดาห์ Weekly Mean	ค่าปกติประจำเดือน Monthly Normal
	30	31	1	2	3	4	5			
ภาคเหนือ NORTHERN PART										
1 เชียงราย CHIANG RAI	26.1 11.0	29.1 13.4	30.2 16.0	29.2 15.4	28.7 14.0	28.7 13.6	30.3 15.4	28.9 14.1	21.5	23.1
2 แม่ฮ่องสอน MAE HONG SON	30.2 15.0	31.5 16.8	32.6 19.5	32.8 19.5	31.6 18.3	31.5 19.2	31.7 19.1	31.7 16.1	23.9	25.3
3 เชียงใหม่ CHIANG MAI	30.5 15.4	30.7 17.3	31.4 20.1	30.6 20.4	32.9 20.6	30.2 19.2	30.7 18.9	31.0 16.6	23.8	24.4
4 น่าน NAN	28.6 12.1	29.6 17.4	31.6 19.4	30.6 18.4	30.0 16.7	30.1 16.1	28.6 17.9	29.9 16.9	23.4	24.9
5 ท่าวังผา Tha Wang Pha	29.0 11.0	30.7 16.4	31.1 18.1	30.5 15.9	30.8 15.0	30.1 15.0	29.0 17.1	30.2 13.9	22.1	
6 ลำปาง LAMPANG	28.8 12.7	30.1 17.0	31.4 19.8	31.3 19.1	30.7 18.4	30.9 16.5	30.7 17.5	30.6 17.3	23.9	24.7
7 แม่สะเรียง Mae Sariang	30.6 13.9	30.4 16.1	33.4 19.3	33.2 19.3	32.2 17.9	31.8 17.8	32.7 17.4	32.0 17.4	24.7	25.9
8 แพร่ PHRAE	28.3 15.0	28.7 18.2	31.8 19.7	31.0 18.2	30.3 17.0	30.5 16.8	29.2 18.6	30.1 17.6	23.9	25.1
9 อุตรดิตถ์ UTTARADIT	31.0 16.4	31.2 19.8	32.6 20.2	32.2 18.5	32.1 17.3	31.7 17.8	33.0 19.6	18.5	15.3	16.5
10 ตาก TAK	28.7 14.7	30.1 17.7	30.7 16.0	29.8 18.2	29.8 16.1	31.2 16.2	30.2 19.3	30.1 16.9	23.5	25.4
11 เขื่อนภูมิพล Bhumibol Dam	29.3 14.4	28.6 18.1	30.6 19.0	30.4 18.9	30.7 17.7	30.8 17.7	30.7 18.8	30.2 17.8	24.0	25.7
12 พิษณุโลก PHITSANULOK	28.9 17.6	30.6 21.2	31.2 21.5	30.1 17.8	29.9 18.0	30.8 19.8	30.8 23.5	30.3 19.9	25.1	26.9
13 แม่สอด Mae Sot	29.3 14.2	30.2 17.0	32.0 19.2	30.5 17.9	31.0 15.9	31.3 15.5	30.2 18.5	30.6 16.9	23.7	25.6
14 เพชรบูรณ์ PHETCHABUN	29.3 16.1	31.0 21.7	31.0 19.7	29.9 18.5	30.0 15.1	28.4 19.7	30.2 22.7	30.0 18.8	24.4	25.3
15 หล่มสัก Lom Sak	29.3 16.2	29.9 21.4	31.0 19.4	30.5 16.6	30.5 15.4	29.0 19.0	22.8	30.0 18.7	24.3	
16 วิเชียรบุรี Wichian Buri	32.9 16.0	30.4 20.1	32.0 20.0	30.8 17.2	30.9 15.3	29.4 19.9	28.8 21.7	30.7 18.6	24.7	
ภาคตะวันออกเฉียงเหนือ NORTHEASTERN PART										
1 หนองคาย NONG KHAI	27.8 15.5	28.9 19.3	29.6 18.5	28.9 15.7	29.2 16.3	28.6 20.7	27.8 21.9	28.7 18.3	23.5	24.8
2 เลย LOEI	27.9 13.1	29.8 17.8	30.2 17.4	29.3 14.2	29.5 13.0	30.6 16.6	26.8 20.6	29.2 16.1	22.7	23.8
3 อุดรธานี UDON THANI	28.2 16.5	29.7 20.0	29.5 19.3	28.8 16.0	29.8 15.9	27.0 21.2	26.9 20.2	28.6 18.4	23.5	25.1
4 สกลนคร SAKON NAKHON	26.5 15.0	28.6 17.7	28.1 17.6	27.9 14.6	26.6 15.5	26.7 20.0	28.5 20.3	27.6 17.2	22.4	24.1
5 นครพนม NAKHON PHANOM	27.0 15.4	29.4 17.1	29.4 15.7	29.3 13.6	28.1 16.0	27.6 20.8	29.9 20.6	28.7 17.0	22.9	24.3
6 มุกดาหาร Mukdahan	25.1 14.7	28.0 18.1	28.0 18.0	28.2 18.1	28.0 18.1	25.4 20.2	29.7 21.0	27.4 18.3	22.9	24.3
7 ขอนแก่น KHON KAEN	28.4 15.9	29.9 19.3	29.5 18.8	29.0 14.9	30.0 16.5	29.1 21.1	27.7 20.1	29.1 18.1	23.6	25.1
8 โกสุมพิสัย Kosum Phisai	26.5 17.6	29.0 19.5	28.5 19.4	17.0	28.8	27.7 21.6	20.7	28.1 19.3	23.7	
9 ร้อยเอ็ด ROI ET	25.4 15.9	28.4 18.3	28.3 17.8	27.9 17.3	28.1 17.5	26.8 20.5	27.7 20.6	27.5 18.3	22.9	25.1
10 ชัยภูมิ CHAIYAPHUM	27.6 18.5	30.0 21.1	29.4 21.0	28.4 17.5	29.9 17.1	27.4 20.4	25.6 21.5	28.3 20.7	29.5	25.3
11 อุบลราชธานี UBON RATCHATHANI	22.7 17.3	29.3 17.7	28.4 19.4	28.8 17.3	27.9 19.6	27.3 20.3	31.2 21.5	27.9 19.0	23.5	25.4
12 สุรินทร์ SURIN	24.9 17.1	28.6 18.2	28.8 18.3	28.1 17.0	27.6 17.8	26.3 20.0	27.9 21.1	27.6 18.5	23.1	25.1
13 ท่าตูม Tha Tum	25.6 17.4	28.7 18.8	27.9 19.2	27.5 17.8	26.7 18.3	27.3 20.9	28.4 21.3	27.4 19.1	23.3	
14 นางรอง Nang Rong	24.3 17.4	28.6 19.0	28.0 19.0	28.0 17.2	28.2 17.8	23.8 20.4	20.8	26.8 18.8	22.8	

สถานี	Station	อุณหภูมิสูงสุดและต่ำสุดเป็นองศา ซ. Max. and Min. Temperature in degree C.							เฉลี่ยสูงสุดต่ำสุด Average Max. Min.	เฉลี่ยในสัปดาห์ Weekly Mean	ค่าปกติประจำเดือน Monthly Normal
		30	31	1	2	3	4	5			
15 นครราชสีมา	NAKHON RATCHASIMA	25:6 18:0	28:6 20:2	28:4 19:0	28:5 15:4	28:2 15:5	27:0 22:0	25:0 21:3	27:3 18:8	23.0	25.0
16 โชคชัย	Chok Chai	25:5 17:6	27:7 17:6	27:7 20:0	28:3 16:9	28:0 16:8	25:2 22:0	22.0	27:1 19:0	23.0	
ภาคกลาง	**CENTRAL PART**										
1 นครสวรรค์	NAKHON SAWAN	28:4 19:1	29:1 21:5	31:8 21:6	30:1 18:5	29:9 17:9	30:3 20:0	27:8 23:3	29:6 20:3	24.9	26.6
2 ลพบุรี	LOP BURI	29:9 18:6	28:8 22:2	31:5 24:0	30:5 20:3	26:7 20:4	29:5 23:9	27:8 23:2	29:2 21:8	25.5	26.5
3 สุพรรณบุรี	SUPHAN BURI	26:4 19:0	25:1 22:0	29:5 21:3	28:6 20:6	28:7 19:1	29:7 21:4	28:2 22:9	28:0 20:9	24.5	26.4
4 กาญจนบุรี	KANCHANABURI	26:0 16:2	23:6 18:6	29:6 21:2	28:9 18:9	29:7 17:4	29:8 18:8	27:7 23:2	28:2 19:2	23.7	25.8
5 ทองผาภูมิ	Thong Pha Phum	29:9 14:7	24:7 17:2	30:1 18:1	30:4 19:1	30:3 14:5	31:0 15:6	29:0 19:3	29:3 16:9	23.1	
6 สนามบินดอนเมือง	Don Muang Airport	28:6 21:9	28:8 23:5	31:1 24:0	31:3 21:9	31:0 23:5	30:7 26:1	30:0 24:9	30:2 23:7	26.9	27.4
7 กรุงเทพมหานคร	BANGKOK METROPOLIS	27:7 18:3	28:4 21:2	31:1 21:3	30:3 19:2	30:7 20:3	30:7 23:2	30:3 23:4	29:8 21:0	25.4	27.1
8 ศูนย์วิจัย ฯ บางนา	Bang Na	27:6 19:0	27:5 20:5	30:4 21:5	29:5 19:6	30:1 21:5	29:8 22:6	29:4 23:0	29:2 21:1	25.2	
ภาคตะวันออก	**EASTERN PART**										
1 ปราจีนบุรี	PRACHIN BURI	28:0 19:0	29:5 21:7	31:5 22:0	31:0 20:0	31:0 21:5	30:0 23:8	28:5 22:9	29:9 21:8	25.7	27.0
2 กบินทร์บุรี	Kabin Buri	27:8 18:2	30:6 19:6	30:8 22:2	31:0 18:0	31:6 19:8	28:6 22:8	29:3 22:2	30:0 20:4	25.2	
3 อรัญประเทศ	Aranyaprathet	28:4 18:7	30:7 19:5	32:5 21:0	31:2 18:2	31:5 18:3	25:4 22:5	28:9 22:0	29:8 20:0	24.9	26.2
4 ชลบุรี	CHON BURI	28:2 17:9	29:4 21:0	32:0 21:6	31:9 18:5	32:6 20:6	30:4 22:6	31:5 22:0	30:9 20:6	25.8	26.6
5 เกาะสีชัง	Ko Si Chang	25:0 19:0	27:8 21:1	29:0 21:3	28:8	29.3	27.6	28.9	28.1		
6 สัตหีบ	Sattahip	28:9 18:5	30:3 21:6	32:5 22:0	31:9 20:0	22.2	30:8 23:3	22.2	30:9 21:4	26.2	27.6
7 ระยอง	RAYONG										
8 จันทบุรี	CHANTHABURI	25:5 20:0	28:8 20:2	29:3 22:5	30:5 21:0	30:3 21:9	28:0 21:7	30:3 21:9	29:0 21:3	25.2	26.6
9 คลองใหญ่	Khlong Yai	29:0 15:8	29:4 22:0	31:0 21:5	31:4 23:1	30:3 20:6	30:6 23:2	31:8 22:4	30:5 21:2	25.9	26.7
ภาคใต้	**SOUTHERN PART**										
1 หัวหิน	Hua Hin	27:9 20:9	24:0 19:1	29:4 21:9	28:9 20:9	29:0 21:4	30:0 22:6	28:7 23:5	28:3 21:5	24.9	26.4
2 ประจวบคีรีขันธ์	PRACHUAP KHIRI KHAN	27:9 19:8	24:1 19:7	30:4 21:8	29:9 22:8	29:3 21:0	30:3 22:1	29:7 22:9	28:8 21:4	25.1	26.1
3 ชุมพร	CHUMPHON	28:5 19:1	26:0 21:9	30:5 23:2	29:7 21:6	29:3 19:8	30:3 20:9	30:4 21:5	29:2 21:1	25.2	25.9
4 สุราษฎร์ธานี	SURAT THANI	29:0 24:6	29:7 21:7	29:3 22:8	29:6 24:6	29:5 22:4	29:7 22:5	30:6 23:9	29:6 23:2	26.4	26.2
5 เกาะสมุย	Ko Samui										
6 นครศรีธรรมราช	NAKHON SI THAMMARAT	28:2 22:5	30:5 23:4	29:0 24:0	30:0 23:6	30:7 23:9	31:3 23:5	31:0 23:7	30:2 23:5	26.9	26.2
7 สงขลา	SONGKHLA	29:7 26:3	30:4 26:7	29:8 27:2	26:6 22:8	28:6 23:2	28:0 22:8	28:8 23:8	28:8 24:7	26.8	26.9
8 ปัตตานี	PATTANI	31:2 23:2	31:5 22:3	28:7 23:0	27:5 22:3	30:0 22:6	29:4 22:5	28:6 23:5	29:7 22:8	26.2	26.6
9 นราธิวาส	NARATHIWAT	30:4 24:1	28:4 24:2	31:4 24:1	30:1 24:1	31:2 24:0	31:1 23:5	31:2 23:8	30:5 23:9	27.2	26.2
10 ระนอง	RANONG	30:8 21:9	31:0 21:9	32:0 23:4	32:3 23:3	32:1 21:5	32:6 21:0	32:0 23:8	31:8 22:4	27.1	26.1
11 ภูเก็ต	PHUKET	31:2 25:4	32:4 24:9	32:9 25:1	31:5 25:4	32:5 24:4	31:8 23:2	33:2 24:9	32:2 24:8	28.5	27.2
12 สนามบินภูเก็ต	Phuket Airport	30:4 24:1	31:9 23:8	31:9 24:4	30:6 24:6	31:6 22:5	31:0 23:5	31:7 24:1	31:3 23:9	27.6	26.6
13 สนามบินตรัง	Trang Airport	32:6 23:4	32:1 22:6	32:0 24:3	32:6 23:4	31:6 23:7	30:3 23:3	32:1 24:3	31:7 23:8	27.6	26.7

REMARKS

1. **Meteorological Department's Station** (with * mark). Rainfall observation is performed daily at 07.00 a.m. by the Meteorological Department's personnel. Therefore the daily amount of rainfall in this publication means the total amount of rainfall in 24 hr. period from 07.00 a.m. of the recorded date to 07.00 a.m. of the following day.

2. **Voluntary Rainfall Station** (without * mark) located at District and Province. Rainfall observation is performed daily at 09.00 a.m. by the voluntary observer. The daily amount of rainfall means the total amount of rainfall in 24 hr. period from 09.00 a.m. of the recorded date to 09.00 a.m. of the following day.

3. **Rainfall and Temperature Data.** The daily rainfall and temperature observations are submitted to the Meteorological Department soon after the measurement by the following means :—

   — By radio or telegraph from the Meteorological Department's stations.
   — By telegraph from voluntary rainfall stations .

   Those daily reports generally arrive at the Meteorological Department from about 07.00 a.m. to 07.00 p.m.

4. **Rainfall Intensity in 1 day** (24 hours)

Light Rainfall	amounts	0.1 — 10.0	millimetres
Moderate Rainfall	,,	10.1 — 35.0	,,
Heavy Rainfall	,,	35.1 — 90.0	,,
Very Heavy Rainfall	,,	90.1	millimetres and above
Blank	represents	No rainfall or observation of rainfall does not arrive in time for publication.	
T		Trace or light rainfall with amount less than 0.1 millimetres.	

Various Data in this publication are published hurriedly to service the user. Therefore the user should be cautious in using them. If there is any doubts please inquired the Meteorological Statistics Subdivision of the Climatology Division for further informations by dialing the number 3916054 and 3910178.

Meteorological Department
Bangkok Metropolis

Climatology Division.

● กำหนดออก สัปดาห์ละ 1 ฉบับ ปีละ 52 ฉบับ

● ค่าบำรุง ฉบับละ 5 บาท ปีละ 150 บาท

● การบอกรับ ติดต่อที่กองภูมิอากาศ กรมอุตุนิยมวิทยา

โทร. 3916054

พิมพ์ที่โรงพิมพ์กรมอุตุนิยมวิทยา กระทรวงคมนาคม กรุงเทพมหานคร

นายสมิทธ ธรรมสโรช ผู้พิมพ์ผู้โฆษณา 2521

M06.1/593
T364wl

กรมอุตุนิยมวิทยา กระทรวงคมนาคม

รายงานอากาศประจำสัปดาห์ ระหว่างวันที่ ๖ — ๑๒ พฤศจิกายน ๒๕๒๑

และ

การคาดหมายลักษณะอากาศ ระหว่างวันที่ ๑๓ — ๑๙ พฤศจิกายน ๒๕๒๑

ฉบับที่ ๔๕/๒๕๒๑

น.อ. ดร. ขจิต บัวจิตติ ร.น.

อธิบดีกรมอุตุนิยมวิทยา

METEOROLOGICAL DEPARTMENT

MINISTRY OF COMMUNICATIONS

BANGKOK, THAILAND

WEEKLY WEATHER REPORT

DURING THE PERIOD 6 — 12 NOVEMBER 1978

AND

WEATHER OUTLOOK

DURING 13 — 19 NOVEMBER 1978

CENTRAL LIBRARY
NOV 28 1978

No.45/1978

Capt. Kajit Buajitti R.T.N.

Director — General

หมายเหตุ

1. **สถานีของกรมอุตุนิยมวิทยา** (มีเครื่องหมาย *) ทำการตรวจวัดจำนวนฝน ตกเวลา 07.00 น. ทุกวัน โดยเจ้าหน้าที่ของกรมอุตุนิยมวิทยา ดังนั้น จำนวนฝนรายวันในรายงานเล่มนี้ หมายถึงปริมาณฝนรวมในช่วงเวลา 24 ชั่วโมง ตั้งแต่เวลา 07.00 น. ของวันที่แจ้งไว้ในรายงาน จนถึงเวลา 07.00 น. ของวันรุ่งขึ้น

2. **สถานีฝนอำเภอและจังหวัด** (ไม่มีเครื่องหมาย *) ทำการ ตรวจวัด จำนวนฝนตกเวลา 09.00 น. ทุกวัน โดยเจ้าหน้าที่ ที่อยู่ในอำเภอหรือจังหวัดที่ได้รับแต่งตั้งจากกรมอุตุนิยมวิทยา ดังนั้น จำนวนฝนรายวัน หมายถึงปริมาณฝนรวมในช่วงเวลา 24 ชั่วโมง ตั้งแต่เวลา 09.00 น. ของวันที่แจ้งไว้ในรายงานจนถึงเวลา 09.00 น. ของวันรุ่งขึ้น

3. **ข้อมูลฝนและอุณหภูมิ** ที่พิมพ์ในรายงานเล่มนี้ เป็นข้อมูลที่เจ้าหน้าที่ผู้ทำการตรวจรายงานมายังกรมอุตุนิยมวิทยา ทุกวันภายหลังการตรวจ

   — สถานีของกรมอุตุนิยมวิทยา รายงานทางวิทยุโทรศัพท์หรือโทรเลข

   — สถานีฝนอำเภอและจังหวัด รายงานทางโทรเลข

   รายงานดังกล่าวนี้ กรมอุตุนิยมวิทยา จะได้รับ ตั้งแต่เวลาประมาณ 07.00 น. จนถึงเวลา 18.00 น.

4. **เกณฑ์ฝนใน 1 วัน** (24 ชั่วโมง)

ฝนเล็กน้อย	จำนวนตั้งแต่	0.1 — 10.0 มิลลิเมตร
ฝนปานกลาง	„	10.1 — 35.0 „
ฝนหนัก	„	35.1 — 90.0 „
ฝนตกหนักมาก	„	90.1 มิลลิเมตร ขึ้นไป
ช่องว่าง	หมายความว่า	ไม่มีฝนตกหรือยังไม่ได้รับรายงาน
T	„	ฝนตกน้อยไม่ถึง 0.1 มิลลิเมตร

ข้อมูลต่าง ๆ เหล่านี้ได้ดำเนินการจัดพิมพ์โดยรีบด่วน เพื่อสนองความต้องการแก่ผู้ใช้ จึงยังไม่ได้ทำการตรวจสอบ ฉะนั้น ผู้ใช้จึงควรพิจารณาข้อมูลก่อนที่จะนำไปใช้ หากมีข้อสงสัยประการใด โปรดติดต่อสอบถามเจ้าหน้าที่ งานสถิติอุตุนิยมวิทยา กองภูมิอากาศ โทรศัพท์ 3916054 และ 3910178

กองภูมิอากาศ กรมอุตุนิยมวิทยา

กรุงเทพมหานคร

การคาดหมายลักษณะอากาศใน ๗ วันข้างหน้า

ตั้งแต่วันที่ ๑๓ – ๑๙ พฤศจิกายน ๒๕๒๑

ลักษณะทั่วไป

สิ่งกีดขวางอากาศสูงที่ปกคลุมประเทศไทยตอนบน จะอ่อนกำลังลงในตอนกลางสัปดาห์

ภาคเหนือ ภาคตะวันออกเฉียงเหนือ	อากาศเย็นกับจะมีหมอกในตอนเช้า และอุณหภูมิจะสูงขึ้นในตอนกลางสัปดาห์
ภาคกลาง ภาคตะวันออกรวมทั้งชายฝั่ง	จะมีฝนบางแห่งในตอนเย็นหรือค่ำ
ภาคใต้ฝั่งตะวันออก	จะมีฝนกระจายเกือบทั่วไปโดยมีฝนตกหนักเป็นแห่ง ๆ ทางตอนล่างของภาค แต่ปริมาณจะลดลงในครึ่งหลังของสัปดาห์
ภาคใต้ฝั่งตะวันตก	จะมีฝนกระจายตลอดสัปดาห์
กรุงเทพมหานคร	อาจมีฝนบางแห่งในตอนเย็นหรือค่ำ

กรมอุตุนิยมวิทยา

๑๓ พ.ย. ๒๕๒๑

Weather outlook for the period 13 - 19 November 1978

General Situation

The wedge of the high pressure area over Upper Thailadn will weaken during the middle of the week.

Northern Part: Northeastern Part:	Cool weather with fog in the morning and increasing in temperature during the middle of the week.
Central Part: Eastern Part and Coastal Area:	Isolated showers in the late afternoon or evening.
Southern Thailand East Coast:	Almost widespread rain with widely scattered heavy falls in the lower part and decreasing in the amount of rain expected during the second half of the week.
Southern Thailand West Coast:	Scattered showers throughout the week.
Bangkok Metropolis	Isolated possible showers in the late afternoon or evening.

Meteorological Department

13 November 1978

สรุปลักษณะอากาศทั่วไปในรอบสัปดาห์
ตั้งแต่วันที่ ๖ – ๑๒ พฤศจิกายน ๒๕๒๑

๑. ลมมรสุมตะวันออกเฉียงเหนือกำลังอ่อนพัดปกคลุมประเทศไทยเกือบตลอดสัปดาห์ อนึ่งหย่อมความกดอากาศต่ำบริเวณปลายแหลมญวนได้ทวีกำลังแรงขึ้นเป็นพายุดีเปรสชั่นเมื่อวันที่ ๑๐ แล้วเคลื่อนตัวเข้าสู่อ่าวไทยและขึ้นฝั่งภาคใต้ของประเทศไทยทางตอนเหนือของจังหวัดนราธิวาส หลังจากนั้นได้อ่อนกำลังลงเป็นหย่อมความกดอากาศต่ำเมื่อวันที่ ๑๒ ลักษณะเช่นนี้ทำให้มีฝนบางแห่งในบริเวณประเทศไทยตอนบนกับมีอากาศเย็นในภาคเหนือและภาคตะวันออกเฉียงเหนือตลอดสัปดาห์นี้ สำหรับภาคใต้มีฝนกระจายเกือบทั่วไปโดยมีฝนตกหนักเป็นแห่ง ๆ ในตอนต้นและปลายสัปดาห์

๒. รายงานอุณหภูมิต่ำสุดในภาคต่าง ๆ ของประเทศไทยมีดังนี้.–

ภาคเหนือ	๑๖.๔ ° ซ.	ที่ อ.เมือง	จ.เชียงราย	เมื่อวันที่	๖ พ.ย.
ภาคตะวันออกเฉียงเหนือ	๑๖.๔ ° ซ.	ที่ อ.เมือง	จ.นครพนม	"	๑๒ พ.ย.
ภาคกลาง	๑๙.๑ ° ซ.	ที่ อ.ทองผาภูมิ	จ.กาญจนบุรี	"	๙ พ.ย.
ภาคตะวันออก	๒๑.๒ ° ซ.	ที่ อ.กบินทร์บุรี	จ.ปราจีนบุรี	"	๑๐ พ.ย.
ภาคใต้	๒๑.๕ ° ซ.	ที่ อ.เมือง	จ.ประจวบคีรีขันธ์	"	๑๐ พ.ย.
		อ.เมือง	จ.นราธิวาส	"	๘ พ.ย.

๓. รายงานฝนสูงสุดในภาคต่าง ๆ ของประเทศไทยมีดังนี้.–

ภาคเหนือ	๗๒.๐ มม.	ที่ อ.เชียงคำ	จ.เชียงราย	เมื่อวันที่	๙ พ.ย.
ภาคตะวันออกเฉียงเหนือ	๓๒.๐ มม.	ที่ อ.ขุนหาญ	จ.ศรีสะเกษ	"	๖ พ.ย.
ภาคกลาง	๑๓.๗ มม.	ที่ อ.บางคณที	จ.สมุทรสงคราม	"	๗ พ.ย.
ภาคตะวันออก	๕๖.๕ มม.	ที่ อ.บ้านสร้าง	จ.ปราจีนบุรี	"	๗ พ.ย.
ภาคใต้	๘๕.๗ มม.	ที่ อ.เมือง	จ.นราธิวาส	"	๗ พ.ย.

กรมอุตุนิยมวิทยา

๑๓ พ.ย. ๒๑

Weekly Weather Summary

Period 6 - 12 November 1978

1. Weak northeast monsoon prevailed over Thailand throughout most of the week. Low pressure cell in the vicinity of south of Indo-Chaina peninsula was intensified to be a depression on 10th, passing through the Gulf of Thailand to the Southern Thailand East Coast, north of Narathiwat province and then down graded into low pressure cell on 12th. As the result, isolated rainshowers were recorded in Upper Thailand throughout the week with cool weather in the Northern and Northeastern Parts. Almost widespread rainshowers with isolated heavy falls during the beginning and the end of the week.

2. Lowest temperature in various parts of Thailand were as follows:-

Northern Part	16.4°C.	at Amphoe Muang	Chiang Rai	on 6	Nov.
Northeastern Part	16.9°C.	at Amphoe Muang	Nakhon Phanom	" 12	Nov.
Central Part	19.1°C.	at Thong Pha Phum	Kanchanaburi	" 9	Nov.
Eastern Part	21.2°C.	at Kabin Buri	Prachin Buri	" 10	Nov.
Southern Part	21.5°C.	at Amphoe Muang	Prachuap Khiri Khan	" 10	Nov.
		at Amphoe Muang	Narathiwat	" 8	Nov.

3. Heaviest rainfall in various parts of Thailand were as follows:-

Northern Part	72.0 mm.	at Chiang Kham	Chiang Rai	on 9	Nov.
Northeastern Part	32.0 mm.	at Khun Han	Si Sa Ket	" 6	Nov.
Central Part	13.7 mm.	at Bang Khonthi	Samut Songkhram	" 7	Nov.
Eastern Part	56.5 mm.	at Ban Sang	Prachin Buri	" 7	Nov.
Southern Part	85.7 mm.	at Amphoe Muang	Narathiwat	" 7	Nov.

Meteorological Department
13 November 1978

ข่าวอากาศเพื่อการเกษตรประจำสัปดาห์

ตั้งแต่วันที่ 13 – 19 พฤศจิกายน คาดว่าประเทศไทยตอนบนจะมีอากาศเย็นเกือบทั่วไป เว้นแต่ทางตอนบนของภาคเหนือและภาคตะวันออกเฉียงเหนือบริเวณเทือกเขามีอากาศหนาวกับมีหมอกในตอนเช้า ส่วนภาคกลางและภาคตะวันออกจะมีฝนเล็กน้อยเป็นบางแห่ง สำหรับภาคใต้ตั้งแต่จังหวัดชุมพรลงไปจะมีฝนตกกระจายเกือบทั่วไป กับมีฝนตกหนักแถบจังหวัดสงขลา ปัตตานี นราธิวาส และสตูล ในระยะต้นสัปดาห์

ข้อควรทราบ : –

ชาวนาทางฝั่งตะวันออกของภาคใต้ตั้งแต่จังหวัดชุมพรลงไป ควรหมั่นตรวจและดูแลข้าวกล้าอย่างใกล้ชิด เพราะว่าความชุ่มชื้นของอากาศในระยะนี้จะส่งเสริมให้เกิดโรคไหม้ได้ง่าย โรคนี้เกิดจากเชื้อรา ซึ่งมักเกิดกับข้าวกล้า ทำให้ปลายใบไหม้แห้งเป็นสีน้ำตาล หากโรคลุกลามจะทำให้ต้นข้าวตายในที่สุด โรคนี้จะเกิดขึ้นที่ใบ กาบใบ ข้อใบ และคอรวง ถ้าโรคเกิดที่ข้อใบ หรือคอรวง ส่วนที่เป็นโรคจะมีสีดำ ทำให้ส่วนบนแห้ง ถ้ามีรวง รวงจะพับลงมา อาจไม่มีเมล็ด หรือเมล็ดลีบมาก เชื้อโรคมักแพร่ไปในอากาศ ฉะนั้นไม่ควรปลูกข้าวใกล้ชิดติดกันจนเกินไป เมื่อพบข้าวกล้าเป็นโรคควรถอนออกแล้วเผาทำลายเสีย หากที่นาของท่านอยู่ในบริเวณที่มีโรคนี้ระบาด ไม่ควรใส่ปุ๋ยไนโตรเจนมากนัก เพราะจะทำให้ต้นข้าวเจริญงอกงามทางใบและลำต้น เป็นเหตุให้ติดโรคได้ง่าย ชาวนาควรใส่ปุ๋ยพวกโปแตส ซึ่งจะช่วยให้ต้นข้าวแข็งแรงและมีความต้านทานโรค ถ้านาบริเวณข้างเคียงมีโรคไหม้กำลังระบาด ก็ควรหดน้ำให้ท่วมข้อต่อของกาบใบ ซึ่งจะเป็นการป้องกันได้ทางหนึ่ง นอกจากนี้ไม่ควรปล่อยให้หญ้าขึ้นรกรุงรังเพราะจะเป็นที่อาศัยและขยายพันธุ์ของเชื้อโรค.

กรมอุตุนิยมวิทยา

13 พฤศจิกายน 2521

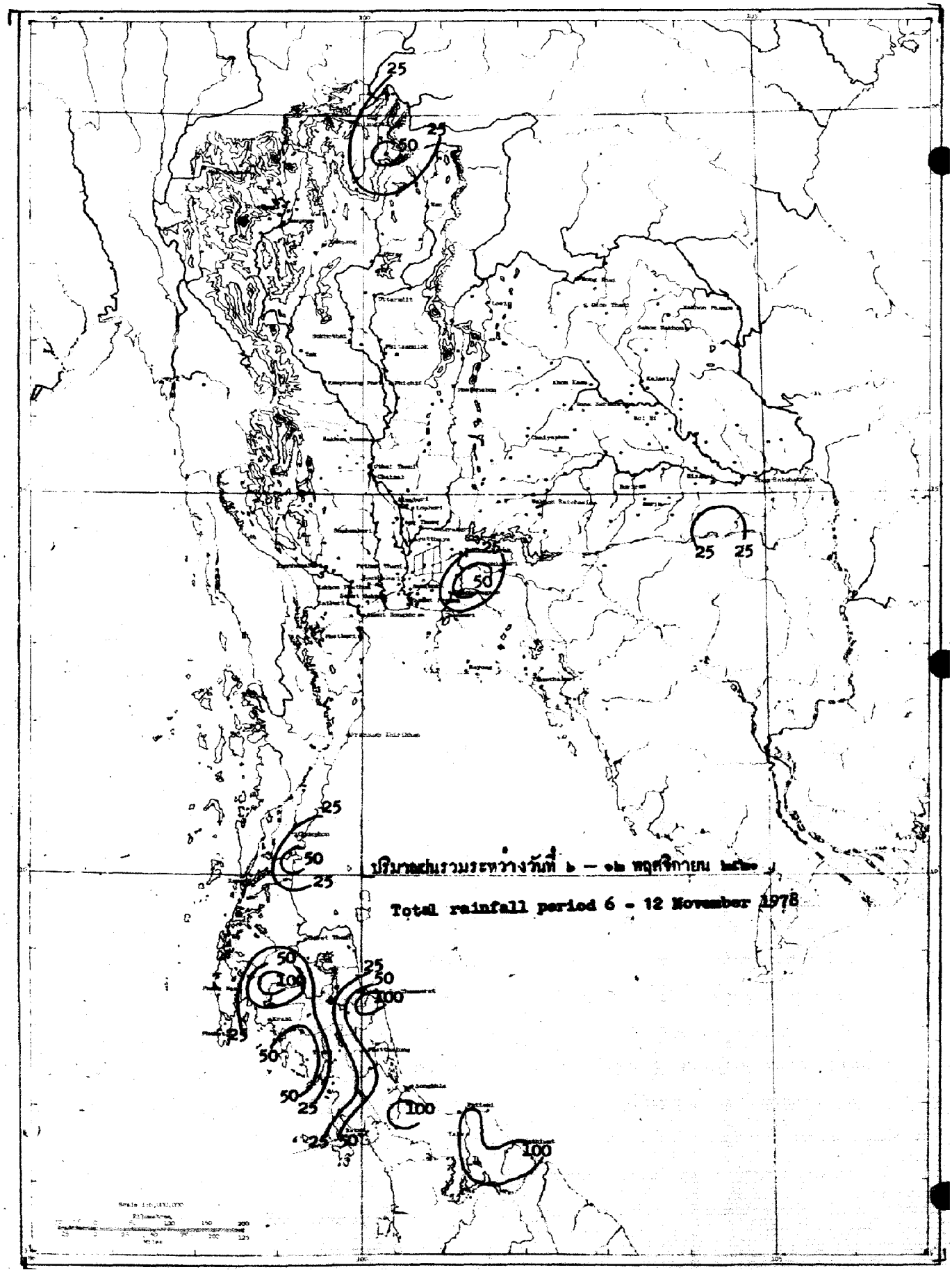

ปริมาณฝนรวมระหว่างวันที่ 6 – 12 พฤศจิกายน 2521

Total rainfall period 6 - 12 November 1978

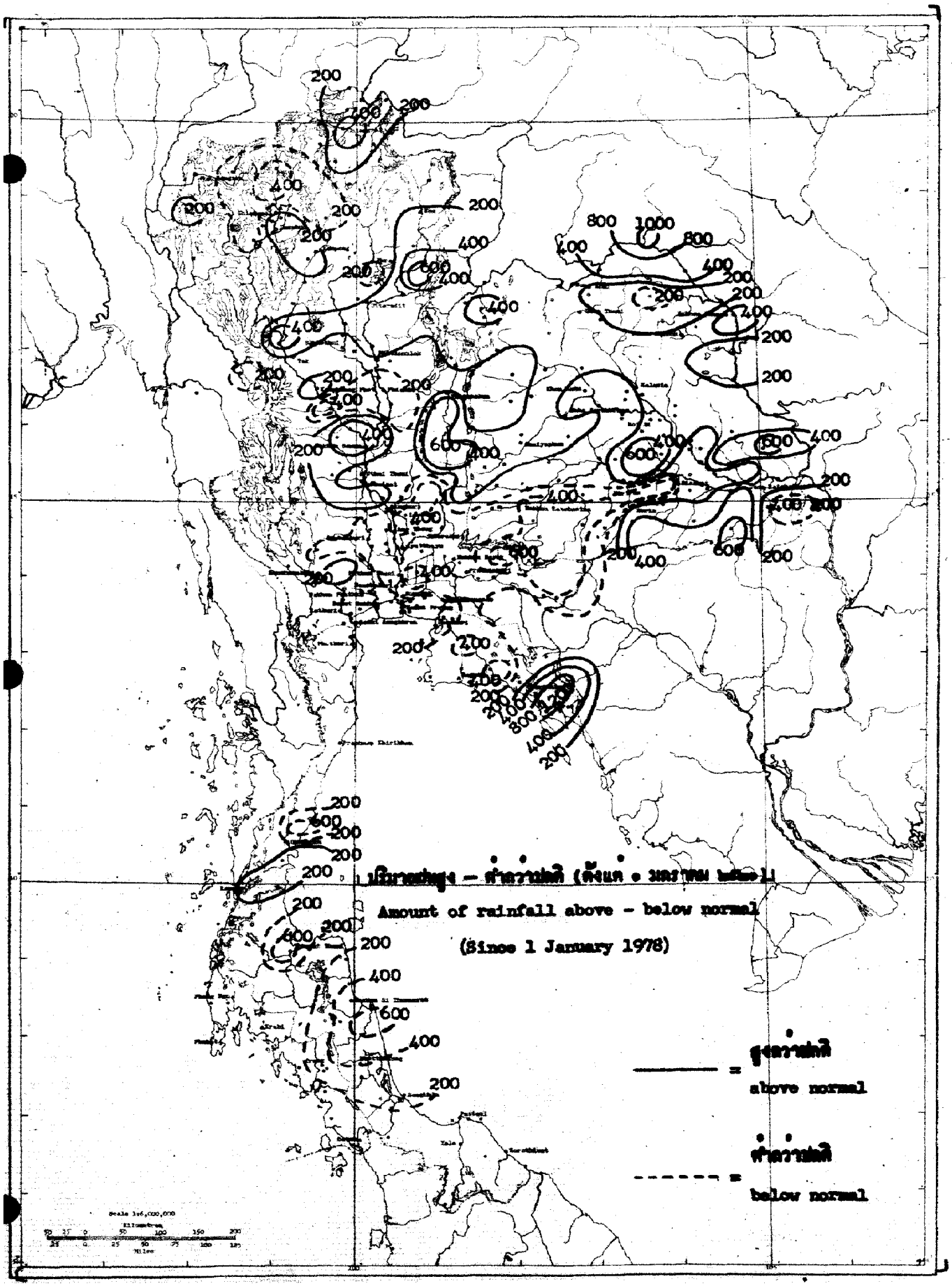
ปริมาณฝนสูง – ต่ำกว่าปกติ (ตั้งแต่ 1 มกราคม เป็นต้นไป)
Amount of rainfall above - below normal
(Since 1 January 1978)
= สูงกว่าปกติ
above normal
= ต่ำกว่าปกติ
below normal

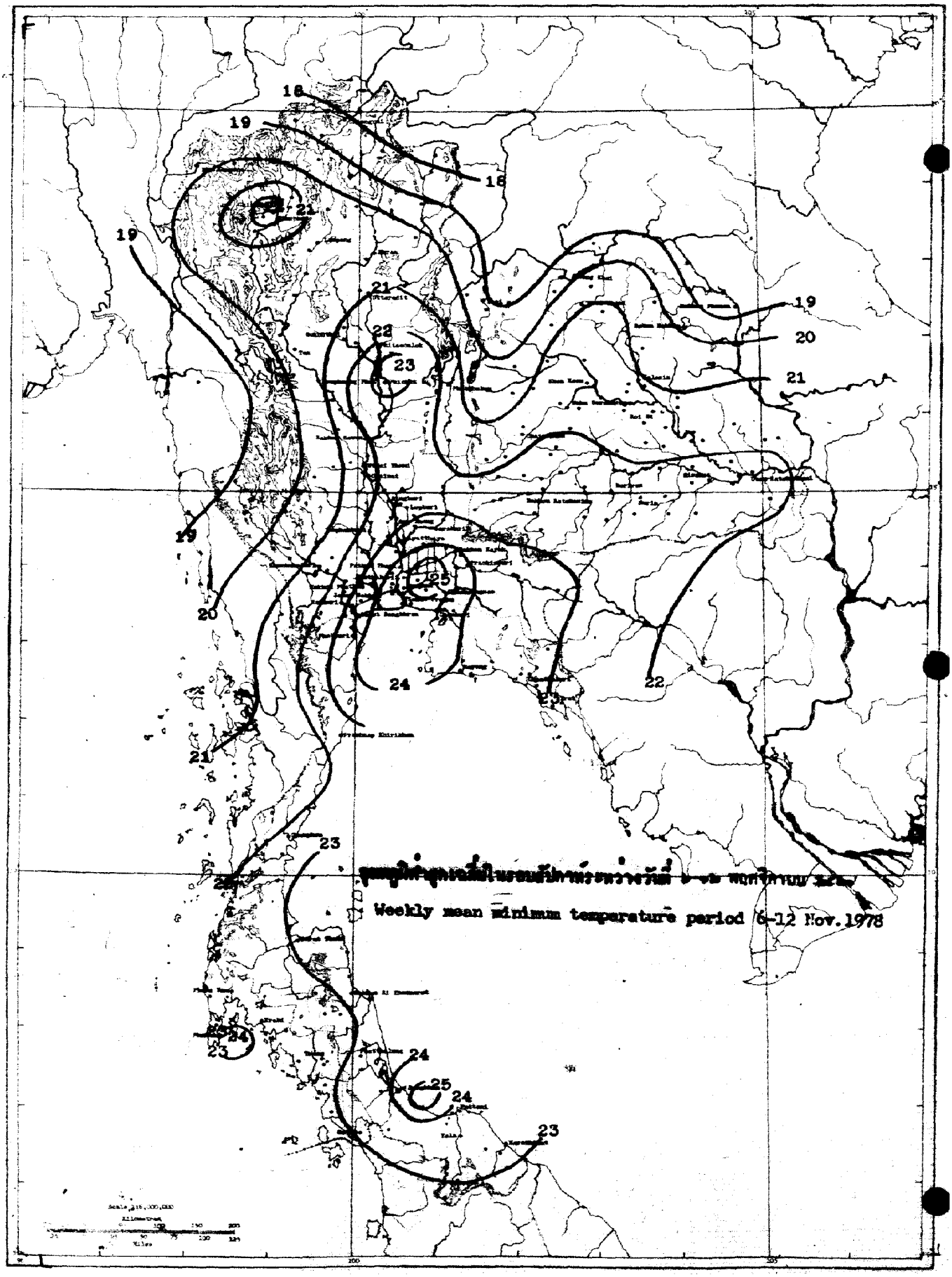

Weekly mean minimum temperature period 6-12 Nov. 1978

สถานีฝน	Station.	วันที่และจำนวนน้ำฝนเป็นมิลลิเมตร Date and amount of rainfall in millimeters							ฝนรวม มม. Total rainfall mm.	ฝนรวมตั้งแต่ 1 มกราคม Accumulative rainfall since 1 January	
		พฤศจิกายน November								ปริมาณ มม. Amount mm.	สูงต่ำกว่าปกติ Above or below Normal
		6	7	8	9	10	11	12			
ภาคเหนือ	**NORTHERN PART**										
1 เชียงราย	CHIANG RAI*				22.0				22.0	2179.2	+431.9
2 แม่สาย	Mae Sai		T	14.8	2.1				16.9	1927.3	+366.9
3 เชียงแสน	Chiang Saen		3.1		21.9				25.0	2258.7	+703.3
4 เชียงของ	Chiang Khong		12.6		15.0				27.6	1828.1	+262.7
5 แม่จัน	Mae Chan				4.7				4.7	1618.6	
6 แม่สรวย	Mae Suai				3.1				3.1	1142.9	-134.4
7 เทิง	Thoeng				42.0				42.0	1673.8	+ 35.1
8 เชียงคำ	Chiang Kham				72.0				72.0	1254.3	- 79.5
9 เวียงป่าเป้า	Wiang Pa Pao				6.8				6.8	814.3	-270.6
10 พาน	Phan				7.5		15.4		22.9	1600.4	+259.2
11 แม่ใจ	Mae Chai		0.4		16.1		7.0		23.5	1329.8	+ 26.2
12 พะเยา	Phayao									967.1	- 40.8
13 จุน	Chun										
14 แม่ฮ่องสอน	MAE HONG SON*						0.2		0.2	1147.6	- 85.0
15 ปาย	Pai									961.0	-331.1
16 ขุนยวม	Khun Yuam				1.4				1.4	1477.7	+250.2
17 แม่ลาน้อย	Mae La Noi		4.5						4.5	934.5	
18 แม่สะเรียง	Mae Sariang*									1272.1	+ 41.9
19 เชียงใหม่	CHIANG MAI*				2.0		0.1		2.1	1333.1	+ 96.6
20 ฝาง	Fang				13.0				13.0	1357.7	+128.8
21 แม่อาย	Mae Ai										
22 เชียงดาว	Chiang Dao									871.5	-449.4
23 แม่แตง	Mae Taeng				5.7				5.7	1111.4	- 56.1
24 แม่ริม	Mae Rim									616.1	-476.8
25 สันทราย	San Sai									1061.0	-103.0
26 ดอยสะเก็ด	Doi Saket				6.7				6.7	1133.8	- 41.4
27 สันกำแพง	San Kamphaeng									417.7	
28 หางดง	Hang Dong									1426.1	+309.0
29 สารภี	Saraphi									1089.0	
30 สันป่าตอง	San Pa Tong								0.0	950.9	- 14.2
31 จอมทอง	Chom Thong									1055.9	+137.1
32 ฮอด	Hot									874.1	-216.9
33 ลำพูน	LAMPHUN									1224.7	+288.4
34 ป่าซาง	Pa Sang									1091.4	+141.4
35 ลี้	Li	9.1							9.1	1012.5	-136.6
36 ลำปาง	LAMPANG*									954.2	- 86.8
37 งาว	Ngao									1182.7	- 27.3
38 แจ้ห่ม	Chae Hom									625.9	-345.5
39 เกาะคา	Ko Kha									1401.0	+367.0
40 สบปราบ	Sop Prap									1250.3	+199.0

สถานีฝน Station	วันที่และจำนวนน้ำฝนเป็นมิลลิเมตร Date and amount of rainfall in millimetres พฤศจิกายน November							ฝนรวม มม. Total rainfall mm.	ฝนสะสมตั้งแต่ 1 มกราคม Accumulative rainfall since 1 January	
	6	7	8	9	10	11	12		ปริมาณ มม. Amount mm.	สูงต่ำกว่าปกติ Above or below Normal
41 เถิน Thoen									989.5	+ 25.5
42 แม่พริก Mae Phrik										
43 แพร่ PHRAE*									1187.8	+102.0
44 สอง Song										
45 สูงเม่น Sung Men									687.4	-279.6
46 เด่นชัย Den Chai									1386.9	+223.0
47 น่าน NAN*									1237.1	- 60.4
48 ทุ่งช้าง Thung Chang				2.0				2.0	1592.5	- 53.1
49 เชียงกลาง Chiang Klang									1090.0	
50 ท่าวังผา Tha Wang Pha*									1308.2	-105.9
51 ปัว Pua									1192.3	- 79.9
52 สา Sa									1072.4	- 41.5
53 นาน้อย Na Noi										
54 อุตรดิตถ์ UTTARADIT*									1738.9	+319.7
55 ฟากท่า Fak Tha									1187.1	+ 35.8
56 น้ำปาด Nam Pat									1568.2	+379.8
57 สนามบินอุตรดิตถ์ Uttaradit Airport*										
58 ท่าปลา Tha Pla									1990.1	+769.9
59 ลับแล Laplae									1638.7	+162.6
60 ตาก TAK*									869.6	-147.1
61 เขื่อนภูมิพล Bhumibol Dam*									1037.3	+ 2.4
62 บ้านตาก Ban Tak									1373.0	+544.7
63 แม่ระมาด Mae Ramat										
64 แม่สอด Mae Sot*									1150.3	-352.4
65 สุโขทัย SUKHOTHAI									928.9	-175.5
66 ทุ่งเสลี่ยม Thung Saliam										
67 สวรรคโลก Sawankhalok									1328.7	+257.4
68 กงไกรลาศ Kong Krailat									1098.7	-158.1
69 บ้านด่านลานหอย Ban Dan Lan Hoi										
70 พิษณุโลก PHITSANULOK*									1227.4	- 95.5
71 นครไทย Nakhon Thai										
72 พรหมพิราม Phrom Phiram									1339.4	+377.2
73 วังทอง Wang Thong	T	19.0						19.0	1469.5	+117.9
74 บางกระทุ่ม Bang Krathum	4.9							4.9	1076.8	-292.9
75 กำแพงเพชร KAMPHAENG PHET	7.6							7.6	1478.8	+285.9
76 พรานกระต่าย Phran Kratai									1302.6	-118.2
77 คลองขลุง Khlong Khlung									787.4	-505.5
78 ขาณุวรลักษบุรี Khanu Woralaksaburi		2.1						2.1	946.0	+690.2
79 พิจิตร PHICHIT	8.0							8.0	1131.6	-379.5
80 สามง่าม Sam Ngam									1006.9	-249.8
81 ตะพานหิน Taphan Hin									870.6	-381.9

สถานีฝน Station	วันที่และจำนวนน้ำฝนเป็นมิลลิเมตร Date and amount of rainfall in millimeters พฤศจิกายน November 6	7	8	9	10	11	12	ฝนรวม มม. Total rainfall mm.	ฝนรวมตั้งแต่ 1 มกราคม Accumulative rainfall since 1 January ปริมาณ มม. Amount mm.	สูงต่ำกว่าปกติ Above or below Normal
82 บางมูลนาค Bang Mun Nak										
83 โพทะเล Pho Thale										
84 เพชรบูรณ์ PHETCHABUN*									1235.9	+ 12.1
85 หล่มเก่า Lom Kao									1406.5	+331.4
86 หล่มสัก Lom Sak*									1090.4	+112.3
87 ชนแดน Chon Daen									1745.0	+526.9
88 หนองไผ่ Nong Phai									1502.5	+308.2
89 วิเชียรบุรี Wichian Buri*									1735.1	+610.2
ภาคตะวันออกเฉียงเหนือ NORTHEASTERN PART										
1 เลย LOEI*								0.0	1678.4	+473.6
2 เชียงคาน Chiang Khan	1.4							1.4	1499.7	+238.3
3 ท่าลี่ Tha Li								0.0	963.5	- 3.2
4 ด่านซ้าย Dan Sai								0.0	1348.1	+261.1
5 วังสะพุง Wang Saphung								0.0	1905.9	+814.0
6 หนองคาย NONG KHAI		7.6						7.6	1814.3	+ 34.5
7 ศรีเชียงใหม่ Si Chiang Mai	1.0	13.3						14.3	2065.6	+382.6
8 ท่าบ่อ Tha Bo									777.0	
9 โพนพิสัย Phon Phisai								0.0	1746.2	- 62.3
10 บึงกาฬ Bung Kan	11.6							11.6	3550.1	+1088.5
11 เซกา Seka								0.0	2191.0	+533.9
12 อุดรธานี UDON THANI	1.3							1.3	1795.3	+256.5
13 เพ็ญ Phen								0.0	1496.6	+163.9
14 กุมภวาปี Kumphawapi								0.0	1470.7	+391.4
15 หนองหาน Nong Han								0.0	1412.3	+157.1
16 หนองบัวลำภู Nong Bua Lam Phu										
17 สกลนคร SAKON NAKHON*	T							T	1687.3	+220.4
18 วานรนิวาส Wanon Niwat								0.0	1508.1	-227.0
19 สว่างแดนดิน Sawang Daen Din								0.0	1507.4	-105.5
20 พรรณานิคม Phanna Nikhom								0.0	1504.6	- 13.6
21 นครพนม NAKHON PHANOM	T							T	2738.3	+404.5
22 บ้านแพง Ban Phaeng								0.0	3238.5	+487.8
23 ท่าอุเทน Tha Uthen								0.0	2411.4	+144.0
24 นาแก Na Kae								0.0	1567.9	+ 65.8
25 ธาตุพนม That Phanom								0.0	1591.5	-167.9
26 มุกดาหาร Mukdahan*								0.0	1674.8	+184.0
27 กาฬสินธุ์ KALASIN								0.0	1442.9	+ 54.5
28 ยางตลาด Yang Talat								0.0	1453.0	+153.7
29 สหัสขันธ์ Sahatsakhan	23.6							23.6	1628.4	+298.4
30 กุฉินารายณ์ Kuchinarai								0.0	1545.2	+275.5
31 กมลาไสย Kamalasai								0.0	1501.6	+231.9
32 ร้อยเอ็ด ROI ET*	0.8							0.8	1651.9	+291.0

สถานีฝน	Station	วันที่และจำนวนน้ำฝนเป็นมิลลิเมตร Date and amount of rainfall in millimeters							ฝนรวม มม. Total rainfall mm.	ฝนรวมตั้งแต่ 1 มกราคม Accumulative rainfall since 1 January	
		พฤศจิกายน November								ปริมาณ มม. Amount mm.	สูงต่ำกว่าปกติ Above or below Normal
		6	7	8	9	10	11	12			
33 โพนทอง	Phon Thong								0.0	1450.5	- 29.8
34 ธาตุพนม	Thawatchaburi										
35 อาจสามารถ	At Samat										
36 เสลภูมิ	Selaphum										
37 จตุรพักตร์พิมาน	Chaturaphak Phiman								0.0	1600.8	+511.0
38 เกษตรวิสัย	Kaset Wisai								0.0	1346.6	- 54.0
39 สุวรรณภูมิ	Suwannaphum								0.0	1153.0	-495.0
40 มหาสารคาม	MAHA SARAKHAM								0.0	1412.2	+ 38.6
41 เชียงยืน	Chiang Yun								0.0	1300.5	+ 28.6
42 กันทรวิชัย	Kantharawichai								0.0	1197.1	- 37.0
43 โกสุมพิสัย	Kosum Phisai*								0.0	1334.9	+107.1
44 บรบือ	Borabu								0.0	1103.2	-154.5
45 วาปีปทุม	Wapi Pathum								0.0	1365.1	+195.5
46 พยัคฆภูมิพิสัย	Phayakkhaphum Phisai								0.0	1521.5	+117.5
47 ขอนแก่น	KHON KAEN*								0.0	1396.7	+197.6
48 น้ำพอง	Nam Phong								0.0	989.4	- 82.3
49 ภูเวียง	Phu Wiang								0.0	1516.4	+298.6
50 ชุมแพ	Chum Phae								0.0	816.8	-280.1
51 มัญจาคีรี	Mancha Khiri								0.0	1240.5	+ 75.7
52 ชนบท	Chonnabot	2.2							2.2	1283.0	+101.6
53 บ้านไผ่	Ban Phai	5.2							5.2	1480.7	+291.5
54 พล	Phon								0.0	1225.0	- 43.0
55 หนองสองห้อง	Nong Song Hong								0.0	1450.7	+183.3
56 ชัยภูมิ	CHAIYAPHUM*	0.1							0.1	1579.1	+301.9
57 เกษตรสมบูรณ์	Kaset Sombun								0.0	731.1	-142.9
58 ภูเขียว	Phu Khieo								0.0	1419.9	+377.6
59 คอนสวรรค์	Khon Sawan								0.0	1528.4	+374.5
60 จัตุรัส	Chatturat								0.0	1181.2	+ 77.9
61 บำเหน็จณรงค์	Bamnet Narong								0.0	1049.0	+154.5
62 นครราชสีมา	NAKHON RATCHASIMA*	12.4							12.4	758.4	-428.2
63 บัวใหญ่	Bua Yai										
64 คง	Khong								0.0	1048.2	- 50.4
65 ด่านขุนทด	Dan Khun Thot								0.0	1062.4	+ 26.3
66 โนนไทย	Non Thai								0.0	1267.7	+170.3
67 โนนสูง	Non Sung								0.0	1065.0	-152.1
68 พิมาย	Phimai										
69 สีคิ้ว	Sikhiu	5.5							5.5	1211.3	+134.2
70 สูงเนิน	Sung Noen	5.5							5.5	934.9	-216.5
71 ปักธงชัย	Pak Thong Chai									557.0	
72 โชคชัย	Chok Chai*	23.7							23.7	1082.7	+ 33.3
73 ครบุรี	Khon Buri								0.0	655.0	-385.9

สถานีฝน Station	วันที่และจำนวนน้ำฝนเป็นมิลลิเมตร Date and amount of rainfall in millimetre							ฝนรวม มม. Total rainfall mm	ฝนรวมตั้งแต่ 1 มกราคม Accumulative rainfall since 1 January	
	พฤศจิกายน November								ปริมาณ มม. Amount mm.	สูงต่ำกว่าปกติ Above or below Normal
	6	7	8	9	10	11	12			
74 บุรีรัมย์ BURI RAM									875.9	-498.0
75 พุทไธสง Phutthaisong	1.2							1.2	1698.2	+350.5
76 สตึก Satuk	18.6							18.6	1943.0	+626.6
77 ลำปลายมาศ Lam Phai Mat								0.0	942.2	-391.2
78 นางรอง Nang Rong	T					0.2		0.2	1297.6	+ 1.4
79 สุรินทร์ SURIN	1.8					5.3		7.1	1632.4	+336.8
80 รัตนบุรี Rattanaburi								0.0	1541.0	+263.6
81 ท่าตูม Tha Tum	5.7					0.1		5.8	1341.9	+153.9
82 ศีขรภูมิ Sikhoraphum										
83 ปราสาท Prasat								0.0	1738.4	+535.6
84 สังขะ Sangkha								0.0	1603.9	+411.1
85 ศรีสะเกษ SI. SA KET									509.9	
86 ราษีไศล Rasi Salai								0.0	1272.5	+ 24.8
87 กันทรารมย์ Kanthararom								0.0	1744.0	+521.5
88 ขุขันธ์ Khukhan	25.2							25.2	1295.3	+ 12.4
89 ขุนหาญ Khun Han	32.0	8.1						40.1	2098.3	+725.2
90 กันทรลักษ์ Kantharalak								0.0	1455.2	+112.2
91 อุบลราชธานี UBON RATCHATHANI*								0.0	1946.6	+383.9
92 เขมราฐ Khemarat								0.0	1757.3	+273.5
93 อำนาจเจริญ Amnat Charoen								0.0	1926.0	+349.7
94 ยโสธร Yasothon								0.0	1174.7	-275.4
95 ตระการพืชผล Trakan Phutphon								0.0	2205.8	+697.5
96 มหาชนะชัย Maha Chana Chai	1.3							1.3	1863.0	+410.3
97 เขื่องใน Khuang Nai								0.0	1298.9	-202.4
98 โขงเจียม Khong Chiam										
99 เดชอุดม Det Udom	6.2							6.2	1043.8	-491.7
100 บุณฑริก Buntharik								0.0	1692.5	+ 16.2
ภาคกลาง CENTRAL PART										
1 นครสวรรค์ NAKHON SAWAN	2.1							2.1	1208.5	+ 39.0
2 บรรพตพิสัย Banphot Phisai								0.0	1450.7	+501.3
3 ชุมแสง Chumsaeng	3.8							3.8	1252.2	- 4.8
4 หนองบัว Nong Bua										
5 ลาดยาว Lat Yao								0.0	1518.1	+470.1
6 ท่าตะโก Tha Tako								0.0	1394.1	+324.4
7 พยุหคีรี Phayuha Khiri								0.0	1233.1	+189.8
8 ตากฟ้า Takhfi	4.2							4.2	1171.7	-106.2
9 อุทัยธานี UTHAI THANI								0.0	1042.9	-105.2
10 สว่างอารมณ์ Sawang Arom	2.0							2.0	1410.9	+295.9
11 บ้านไร่ Ban Rai	10.2	4.5				8.0		22.7	1218.7	+ 47.4
12 ทัพทัน Thap than								0.0	1413.0	+162.1
13 หนองฉาง Nong Chang								0.0	1405.8	± 0.0

สถานีฝน Station	วันที่และจำนวนน้ำฝนเป็นมิลลิเมตร Date and amount of rainfall in millimetres							ฝนรวม มม. Total rainfall mm.	ฝนรวมตั้งแต่ 1 มกราคม Accumulative rainfall since 1 January	
	พฤศจิกายน November								ปริมาณ มม. Amount mm.	สูงต่ำกว่าปกติ Above or below Normal
	6	7	8	9	10	11	12			
14 หนองขาหย่าง Nong Khayang								0.0	1675.5	+505.6
15 ชัยนาท CHAI NAT								0.0	1092.1	- 37.0
16 มโนรมย์ Manorom								0.0	1347.7	+167.6
17 วัดสิงห์ Wat Sing								0.0	1508.0	+283.9
18 หันคา Hankha								0.0	750.5	-397.7
19 สิงห์บุรี SING BURI								0.0	1093.9	+ 3.8
20 อินทร์บุรี In Buri	10.2							10.2	907.4	-288.4
21 บางระจัน Bang Rachan								0.0	1149.7	- 74.3
22 พรหมบุรี Phrom Buri								0.0	893.2	-401.1
23 ลพบุรี LOP BURI*								0.0	1074.3	-243.7
24 บ้านหมี่ Ban Mi								0.0	855.3	-159.4
25 บัวชุม Bua Chum*	0.3							0.3	1382.6	+184.7
26 ชัยบาดาล Chai Badan								0.0	1367.3	+268.1
27 พัฒนานิคม Phatthana Nikhom								0.0	534.8	-539.3
28 โคกสำโรง Khok Samrong								0.0	876.6	-175.3
29 ท่าวุ้ง Tha Wung								0.0	976.3	-452.4
30 สุพรรณบุรี SUPHAN BURI*		4.8						4.8	1430.1	+189.6
31 เดิมบางนางบวช Doembang Nangbuat										
32 สามชุก Sam Chuk								0.0	1003.9	-159.8
33 ดอนเจดีย์ Don Chedi										
34 ศรีประจันต์ Si Phrachan										
35 อู่ทอง U Thong								0.0	964.8	- 28.1
36 บางปลาม้า Bang Pa Ma								0.0	557.8	-389.0
37 ดงพี่น้อง Song Phi Nong						8.1		8.1	1016.2	+189.4
38 อ่างทอง ANG THONG								0.0	1221.6	- 86.3
39 โพธิ์ทอง Pho Thong								0.0	838.7	
40 ไชโย Chaiyo								0.0	811.2	-218.8
41 วิเศษชัยชาญ Wiset Chai Chan								0.0	1078.6	-270.7
42 ป่าโมก Pa Mok								0.0	1004.2	-153.8
43 สระบุรี SARABURI		0.8						0.8	1334.8	-203.6
44 พระพุทธบาท Phra Phutthabat										
45 บ้านหมอ Ban Mo								0.0	1048.1	-224.7
46 เสาไห้ Sao Hai								0.0	1436.7	- 65.3
47 แก่งคอย Kaeng Khoi								0.0	1193.3	-336.9
48 หนองแค Nong Khae								0.0	1317.1	-180.9
49 พระนครศรีอยุธยา PHRA NAKHON SI AYUTTHAYA								0.0	801.1	-286.3
50 ท่าเรือ Tha Rua		3.4						3.4	1210.8	-304.8
51 ผักไห่ Phak Hai								0.0	1038.0	-311.9
52 บางบาล Bang Ban								0.0	1002.2	-381.8
53 เสนา Sena								0.0	727.3	
54 บางไทร Bang Sai								0.0	798.5	-552.8

สถานีฝน	Station	วันที่และจำนวนน้ำฝนเป็นมิลลิเมตร Date and amount of rainfall in millimeters							ฝนรวม มม. Total rainfall mm.	ฝนรวมตั้งแต่ 1 มกราคม Accumulative rainfall since 1 January	
		พฤศจิกายน November								ปริมาณ มม. Amount mm.	สูงต่ำกว่าปกติ Above or below Normal
		6	7	8	9	10	11	12			
55 บางปะอิน	Bang Pa-in								0.0	861.9	-494.5
56 ปทุมธานี	PATHUM THANI										
57 หนองเสือ	Nong Sua		13.2						13.2	1137.8	-356.4
58 ธัญบุรี	Thanyaburi									503.2	
59 รังสิต	Rangsit								0.0	760.1	
60 ลำลูกกา	Lam Luk Ka	5.0							5.0	1185.6	-183.4
61 นนทบุรี	NONTHABURI										
62 บางบัวทอง	Bang Bua Thong								0.0	924.8	-366.5
63 ธนบุรี	THON BURI										
64 ตลิ่งชัน	Taling Chan										
65 บางขุนเทียน	Bang Khun Thian										
66 ราษฎร์บูรณะ	Rat Burana										
67 กรุงเทพมหานคร	BANGKOK METROPOLIS	0.6					T		0.6	1236.4	-235.4
68 สนามบินดอนเมือง	Don Muang Airport*	2.8					T		2.8	1234.5	-243.0
69 บางเขน	Bang Khen	4.3	5.0				T		9.3	1057.3	-415.3
70 มีนบุรี	Min Buri						20.2		20.2	455.7	
71 ลาดกระบัง	Lat Krabang									406.6	
72 ศูนย์วิจัยบางนา	Bangk Na*	1.4					4.6		6.0	1310.7	
73 กาญจนบุรี	KANCHANABURI*	T	5.7				T		5.7	854.8	
74 สังขละบุรี	Sangkhla Buri										
75 เหมืองปิล็อก	Pilok										
76 ทองผาภูมิ	Thong Pha Phum*	T	0.4						0.4	1469.5	-127.0
77 ศรีสวัสดิ์	Si Sawat										
78 ไทรโยค	Sai Yok										
79 พนมทวน	Phanom Thuan								0.0	1027.0	+233.1
80 ท่าม่วง	Tha Muang		5.6						5.6	834.2	- 60.4
81 นครปฐม	NAKHON PATHOM	3.0							3.0	1135.8	- 71.1
82 บางเลน	Bang Len	1.8					6.1		7.9	984.8	-177.8
83 นครชัยศรี	Nakhon Chaisi	5.3					14.5		19.8	1048.6	+ 70.0
84 ราชบุรี	RATCHABURI										
85 บ้านโป่ง	Ban Pong	T	T						T	1061.4	+ 92.4
86 โพธาราม	Photharam								0.0	1175.9	+ 58.3
87 ดำเนินสะดวก	Damnoen Saduak										
88 ปากท่อ	Pak Tho		7.8						7.8	1054.6	+ 21.0
89 สมุทรสงคราม	SAMUT SONGKHRAM								0.0	1009.3	- 39.3
90 บางคณฑี	Bang Khonthi		13.7						13.7	1272.7	+154.5
91 อัมพวา	Amphawa		12.8						12.8	1135.9	+ 60.7
92 สมุทรสาคร	SAMUT SAKHON	10.4	0.6				4.8		15.8	1303.8	+ 12.8
93 กระทุ่มแบน	Kratum Baen								0.0	1113.1	- 80.1
94 สมุทรปราการ	SAMUT PRAKAN								0.0	1482.3	+142.5
95 บางพลี	Bang Phli								0.0	1147.1	-272.5

สถานีฝน Station	วันที่และจำนวนน้ำฝนเป็นมิลลิเมตร Date and amount of rainfall in millimeters พฤศจิกายน November							ฝนรวม มม. Total rainfall mm.	ฝนรวมตั้งแต่ 1 มกราคม Accumulative rainfall since 1 January	
	6	7	8	9	10	11	12		ปริมาณ มม. Amount mm.	สูงต่ำกว่าปกติ Above or below Normal
ภาคตะวันออก EASTERN PART										
1 นครนายก NAKHON NAYOK									1851.8	- 46.8
2 บ้านนา Ban Na									1582.4	-376.7
3 ปากพลี Pak Phli									1242.3	-662.6
4 องครักษ์ Ongkharak	4.0							4.0	1376.1	-392.7
5 ปราจีนบุรี PRACHIN BURI*		1.4						1.4	1711.9	-316.8
6 ประจันตคาม Prachantakham									1227.0	-431.6
7 บ้านสร้าง Ban Sang		56.5						56.5	1423.3	-210.5
8 ศรีมหาโพธิ Si Maha Phot									1672.2	- 9.2
9 กบินทร์บุรี Kabin Buri*									1707.2	+167.8
10 สระแก้ว Sa Kaeo										
11 วัฒนานคร Watthana Nakhon	17.3							17.3	1032.9	-472.7
12 อรัญประเทศ Aranyaprathet*	0.1	3.1						3.2	1149.7	-389.9
13 ฉะเชิงเทรา CHACHOENGSAO	20.1	48.4						68.5	1345.6	+ 4.2
14 บ้านโพธิ์ Ban Pho									1026.5	-198.1
15 ชลบุรี CHON BURI*	15.9	0.3			0.3	3.0		19.5	1489.8	+146.5
16 พานทอง Phan Thong	15.1							15.1	859.5	-217.9
17 บ้านบึง Ban Bung									712.5	-545.8
18 เกาะสีชัง Ko Sichang*									1095.5	-135.5
19 ศรีราชา Si Racha									1280.8	+148.1
20 สัตหีบ Sattahip*		4.0	1.5			1.0		6.5	985.1	-261.9
21 ระยอง RAYONG									584.3	
22 บ้านค่าย Ban Khai	4.2	6.4	T					10.6	1278.2	+ 44.2
23 แกลง Klaeng					8.9			8.9	1580.5	-400.2
24 จันทบุรี CHANTHABURI*	7.6							7.6	3137.2	+ 11.8
25 ท่าใหม่ Tha Mai									2407.4	+273.4
26 มะขาม Makham									1132.9	
27 ตราด TRAT									4419.8	+646.9
28 เขาสมิง Khao Saming	8.7							8.7	3804.9	+1320.8
29 แหลมงอบ Laem Ngop									2453.2	
30 คลองใหญ่ Khlong Yai*		4.2						4.2	4664.2	-116.3
ภาคใต้ SOUTHERN PART										
1 เพชรบุรี PHETCHABURI									1143.6	+ 84.5
2 บ้านแหลม Ban Laem										
3 บ้านลาด Ban Lat									1159.7	+101.4
4 ท่ายาง Tha Yang		2.0						2.0	586.9	-196.6
5 ชะอำ Cha-am									634.3	-197.7
6 ประจวบคีรีขันธ์ PRACHUAP KHIRI KHAN*		2.7					T	2.7	1167.3	-164.2
7 หัวหิน Hua Hin*		0.2					6.0	6.2	1060.6	+110.9
8 ปราณบุรี Pran Buri									970.2	
9 ชุมพร CHUMPHON*		16.2	5.6	T		0.4	12.4	34.6	2057.6	+360.3

สถานีฝน	Station	วันที่และจำนวนน้ำฝนเป็นมิลลิเมตร Date and amount of rainfall in millimeters							ฝนรวม มม. Total rainfall mm.	ฝนรวมตั้งแต่ 1 มกราคม Accumulative rainfall since 1 January	
		พฤศจิกายน November								ปริมาณ มม. Amount mm.	สูงต่ำกว่าปกติ Above or below Normal
		6	7	8	9	10	11	12			
10 ท่าแซะ	Tha Sae									1044.7	-730.8
11 สวี	Sawi	45.7					T	10.0	55.7	1844.8	+381.0
12 หลังสวน	Lang Suan									484.5	
13 สุราษฎร์ธานี	SURAT THANI*	0.1	T	T					0.1	1209.8	-126.6
14 ไชยา	Chaiya									954.0	-277.5
15 เกาะสมุย	Ko Samui*									1050.8	-149.2
16 พุนพิน	Phunphin	5.1	4.1						9.2	1152.9	- 96.4
17 ท่าฉาง	Tha Chang		13.7	2.0					15.7	1061.5	-690.2
18 กาญจนดิษฐ์	Kanchanadit										
19 บ้านนาสาร	Ban Na San*										
20 นครศรีธรรมราช	NAKHON SI THAMMARAT*	0.1	53.9				0.8	57.1	111.9	1131.7	-445.1
21 สิชล	Sichon									1004.5	-400.4
22 ท่าศาลา	Tha Sala	3.9	8.8						12.7	1050.4	-318.5
23 ฉวาง	Chawang		16.9	1.2	3.3				21.3	261.8	
24 ทุ่งสง	Thung Song		18.2						18.2	1284.8	-347.3
25 ร่อนพิบูลย์	Ron Phibun		64.0	21.0			2.0		87.0	608.3	-653.4
26 ปากพนัง	Pak Phanang									774.2	-599.4
27 พัทลุง	PHATTHALUNG		48.5	10.0					58.5	358.7	
28 ควนขนุน	Khuan Khanun		78.7						78.7	158.5	
29 ปากพยูน	Pak Phayun										
30 เขาชัยสน	Khao Chaison	10.1	20.1				10.1		40.3	783.2	
31 สงขลา	SONGKHLA*	T	27.8		3.7	T	7.1	29.3	68.1	964.8	-370.4
32 รัตภูมิ	Rattaphum	11.7	39.7			5.4	12.9		69.7	942.9	
33 หาดใหญ่	Hat Yai	8.2	84.5	0.3		4.8	10.7	26.7	135.2	829.1	
34 สะเดา	Sadao	34.8	16.8						51.6	285.9	
35 ปัตตานี	PATTANI*		13.2		6.7		23.4	69.2	112.5	1021.2	+134.3
36 หนองจิก	Nong Chik		30.0		23.0				53.0	173.6	
37 ยะหริ่ง	Yaring	11.9	53.5				25.4		90.8	731.5	
38 มายอ	Mayo		30.0						30.0	1071.5	
39 โคกโพธิ์	Khok Pho		70.5						70.5		
40 ปะนาเระ	Panare	11.8	15.4						27.2	290.3	
41 ยะลา	YALA	40.4	33.3				34.8		108.5	1356.0	
42 ยะหา	Yaha	41.8	16.5		0.5				58.8	668.1	
43 รามัน	Raman	22.9	27.2				54.0		104.1	1440.8	
44 บันนังสตา	Bannang Satar		63.0				20.0		83.0	588.4	
45 เบตง	Betong									1150.2	
46 นราธิวาส	NARATHIWAT*	11.4	85.7				45.8	47.4	190.3	2150.2	
47 ยี่งอ	Yi-ngo	6.2	54.5				85.8		146.5	1475.5	
48 ระแงะ	Rangae										
49 ตากใบ	Tak Bai		56.2						56.2	709.1	
50 สุไหงโกลก	Sungai Kolok										

สถานีฝน Station	วันที่และจำนวนน้ำฝนเป็นมิลลิเมตร Date and amount of rainfall in millimetres							ฝนรวม มม. Total rainfall mm.	ฝนรวมตั้งแต่ 1 มกราคม Accumulative rainfall since 1 January	
	พฤศจิกายน November								ปริมาณ มม. Amount mm.	สูงต่ำกว่าปกติ Above or below Normal
	6	7	8	9	10	11	12			
51 ระนอง RANONG	T	2.0	3.6	T			3.2	8.8	4494.2	+283.3
52 กระบุรี Kra Buri		9.6						9.6	1989.9	
53 พังงา PHANGNGA	10.1	12.8						22.9	1677.1	
54 ตะกั่วป่า Takua Pa									3915.7	
55 กะปง Kapong		13.7	3.8					17.5	4551.4	
56 ท้ายเหมือง Thai Muang	1.1		8.1		3.3			12.5	713.8	
57 ตะกั่วทุ่ง Takua Thung	5.3	10.1	20.2	24.3				59.9	2834.8	
58 ทับปุด Thap Put	41.0	81.5	10.0					132.5	2312.1	
59 ภูเก็ต PHUKET*		3.8	T				16.8	20.6	698.0	
60 สนามบินภูเก็ต Phuket Airport*		2.1	10.6	0.6				13.3	2278.1	-170.7
61 กระบี่ KRABI		20.5	11.8	4.7				37.0	1629.8	
62 อ่าวลึก Ao Luk	8.4	36.4	T		4.5			49.3	2212.3	
63 คลองท่อม Khlong Tom	14.6	13.1	9.5	6.3	39.4			83.0	1971.0	
64 ตรัง TRANG*	3.2	8.2					0.4	11.8	1807.1	-378.8
65 สนามบินตรัง Trang Airport*										
66 สิเกา Sikao	3.7	3.4	47.0	5.0	7.8			66.9	1916.0	
67 ย่านตาขาว Yan Ta Khao		6.5	5.2					11.7	807.3	
68 ปะเหลียน Palian	6.7	3.9	4.5					15.1	811.9	
69 สตูล SATUN	26.8	28.2	6.1	T	5.7	T	3.5	70.3	777.4	
70 ทุ่งหว้า Thung Wa		3.5		44.3				47.8	1825.0	

สถานีฝน Stations	วันที่และจำนวนน้ำฝนเป็นมิลลิเมตร Date and amount of rainfall in millimeters พฤศจิกายน November 6	7	8	9	10	11	12	ฝนรวม มม. Total rainfall mm.	ฝนรวมตั้งแต่ 1 มกราคม Accumulative rainfall since 1 January ปริมาณ มม. Amount mm.	สูงต่ำกว่าปกติ Above or below Normal
กรุงเทพมหานคร BANGKOK METROPOLIS										
1 สถานีเครื่องรับส่งวิทยุนนทบุรี Overseas Radio Receiving Station	9.5							9.5	851.1	
2 ว.ว. การช่างนนทบุรี Nonthaburi Trade School									528.2	
3 พลังงานปรมาณูแห่งชาติ Atomic Energy For Peace									669.4	
4 กองกำกับการรถวิทยุฯ MMP. Sub Division Car Center									875.9	
5 วิทยาลัยครูจันทรเกษม Chankasem College Education	5.9							5.9	610.0	
6 การไฟฟ้าฝ่ายผลิต Electrical Supply Authority									353.6	
7 ศูนย์ฝึกการบินพลเรือน Civil Aviation Training Center										
8 ว.ว. โยธินบูรณะ Yothin Burana School									274.0	
9 สถานีรถไฟบางบำหรุ Bang Bamru Railway Station										
10 ว.ว. พาณิชการสยาม Siam Commercial School									480.6	
11 ว.ว. การประชาสัมพันธ์ Public Relation School									778.4	
12 ว.ว. สามเสนนอก Sam Sen Nok School									265.1	
13 มหาวิทยาลัยรามคำแหง Ramkhamhaeng University									778.3	
14 ว.ว. ศรีอุลัย Sri Ulai School									1025.7	
15 ว.ว. จิตรลดา Chitlada School									271.6	
16 เขตบางกะปิ Bangkapi Boundary									1005.9	
17 เขตหนองจอก Nong Chok Boundary									1005.9	
18 กระทรวงศึกษาธิการ Ministry of Education									525.5	
19 ว.ว. ช่างกลวิทยา Changkol Vitthaya School									657.1	
20 ร. 1 พัน 2 รอ. Second Infantry Battalion										
21 บ้านมนังคศิลา Ban Manangkha Sila									763.4	
22 ว.ว. โยสิตสโมสร Kosit Samosorn School									982.3	
23 ประตูน้ำปทุมวัน Pathumvan Irr.									760.6	
24 ว.ว. เฉลิมสาสน์ศึกษา Chaloemsart Suksa School									421.6	
25 วิทยาลัยเพาะช่าง Poh Chang College									707.4	
26 ว.ว. มาเตร์เดอี Mater Dei School									690.9	
27 สถานีจ่ายไฟฟ้าบางกะปิ Sup Center of Electrial Supply-Bangkapi									723.4	
28 วิทยาลัยพาณิชการธนบุรี Thonburi Commercial College									905.7	
29 วิทยาลัยครูบ้านสมเด็จ Bansomdet Teacher College									628.2	
30 เขตคลองสาน Khlong San Boundary										
31 ว.ว. เตรียมทหาร Armed Force Academy Preparatory-School	2.8							2.8	821.3	
32 ว.ว. กรุงเทพคริสเตียน Bangkok Christian College									997.4	
33 ว.ว. ศรีวิกรม์ Srivikorn School									209.4	
34 ประตูน้ำพระโขนง Prakhanong Irr.									743.5	
35 ว.ว. สมจิตศึกษา Somchit Suksa School										
36 ว.ว. ยานนาวาวิทยาคม Yannawa Vitthayakhom School									541.3	
37 ว.ว. พระโขนง Prakhanong School										
38 ว.ว. ช่องนนทรี Chong Nonthri School	2.3							2.3	1194.4	

อุณหภูมิสูงสุดและต่ำสุดประจำวันที่ ๖ – ๑๒ พฤศจิกายน ๒๕๒๑

Daily Max. and Min. Temperature 6 – 12 November 1978

สถานี	Station	อุณหภูมิสูงสุดและต่ำสุดเป็นองศา ซ. Max. and Min. Temperature in degree C.							เฉลี่ยสูงสุดต่ำสุด Average Max. Min.	เฉลี่ยในสัปดาห์ Weekly Mean	ค่าปกติประจำเดือน Monthly Normal
		6	7	8	9	10	11	12			
ภาคเหนือ	**NORTHERN PART**										
1 เชียงราย	CHIANG RAI	30.4 16.4	30.6 18.2	30.5 19.2	28.7 19.5	28.2 18.5	29.0 17.0	29.2 18.0	29.5 18.1	23.8	23.1
2 แม่ฮ่องสอน	MAE HONG SON	32.5 19.6	32.9 20.1	32.8 20.3	32.2 21.1	32.0 19.8	30.0 20.0	32.2 19.6	32.1 20.1	26.1	25.3
3 เชียงใหม่	CHIANG MAI	32.0 20.5	32.3 21.8	32.5 22.6	32.1 22.9	30.5 23.4	31.7 21.2	32.5 20.2	31.9 21.8	26.9	24.4
4 น่าน	NAN	31.7 21.4	31.2 19.7	31.9 19.0	31.4 19.4	31.5 19.2	31.7 18.5	31.1 19.8	31.5 19.6	25.5	24.9
5 ท่าวังผา	Tha Wang Pha	31.6 20.4	31.7 19.5	31.6 19.2	30.9 18.5	31.5 20.0	31.6 18.3	30.6 20.0	31.4 19.4	25.4	
6 ลำปาง	LAMPANG	32.1 21.4	26.3 20.5	32.7 20.3	32.7 21.0	32.0 20.0	32.1 20.4	30.4 17.8	31.2 20.2	25.7	24.7
7 แม่สะเรียง	Mae Sariang	33.8 19.7	33.3 20.2	33.8 21.4	32.5 20.9	32.4 20.7	32.3 19.8	32.6 19.7	33.0 20.3	26.7	25.9
8 แพร่	PHRAE	32.7 21.3	32.8 21.1	33.0 20.6	32.7 20.5	32.0 20.8	32.3 19.7	31.7 18.6	32.5 20.4	26.4	25.1
9 อุตรดิตถ์	UTTARADIT	33.3 22.3	34.2 22.0	33.9 21.3	33.7 21.3	33.9 21.7	34.4 20.4	33.3 19.5	33.8 21.2	27.5	26.5
10 ตาก	TAK	29.0 22.0	31.8 21.1	32.0 20.2	32.1 19.4	32.4 19.0	32.9 19.0	31.8 19.0	31.7 20.0	25.8	25.4
11 เขื่อนภูมิพล	Bhumibol Dam	30.8 21.4	31.3 21.2	31.5 20.6	31.7 19.8	32.2 19.5	32.3 20.3	31.4 19.4	31.6 20.3	26.0	25.7
12 พิษณุโลก	PHITSANULOK	31.0 24.2	32.4 23.6	32.8 22.8	32.6 22.7	32.5 21.9	32.5 21.3	31.9 21.0	32.2 22.5	27.4	26.9
13 แม่สอด	Mae Sot	31.7 22.3	32.3 20.6	33.2 19.7	32.7 20.1	32.6 20.2	32.9 18.6	32.1 17.6	32.5 22.6	27.6	25.6
14 เพชรบูรณ์	PHETCHABUN	30.8 22.7	31.7 22.2	32.9 20.6	31.1 19.7	32.2 19.2	32.3 18.9	31.0 20.1	31.7 20.5	26.1	25.3
15 หล่มสัก	Lom Sak	30.5 23.0	32.8 22.0	33.0 20.6	31.8 19.6	33.2 19.0	32.8 19.2	31.5 19.8	32.2 20.5	26.3	
16 วิเชียรบุรี	Wichian Buri	31.0 22.4	31.9 23.0	32.2 21.2	32.6 20.1	33.3 19.9	33.4 20.0	31.6 20.5	32.3 21.0	29.2	
ภาคตะวันออกเฉียงเหนือ	**NORTHEASTERN PART**										
1 หนองคาย	NONG KHAI	29.7 22.7	31.6 20.6	31.4 21.0	31.4 20.5	31.8 21.0	31.6 20.6	29.8 18.0	31.0 20.6	25.8	24.8
2 เลย	LOEI	27.8 21.8	28.2 19.5	30.6 19.8	30.6 18.0	31.8 17.5	31.0 17.7	31.3 17.2	30.2 18.9	24.6	23.8
3 อุดรธานี	UDON THANI	27.4 22.1	30.0 23.0	30.9 21.5	31.6 20.5	31.7 20.5	31.5 20.2	30.2 19.0	30.5 21.0	25.7	25.1
4 สกลนคร	SAKON NAKHON	30.4 21.6	29.6 20.9	30.1 19.2	30.8 20.1	31.5 19.4	30.5 21.5	29.2 17.9	30.3 20.1	25.2	24.1
5 นครพนม	NAKHON PHANOM	32.3 20.6	29.8 20.9	31.6 19.1	31.3 19.4	32.3 18.8	30.8 19.7	31.0 18.9	31.3 19.5	25.3	24.3
6 มุกดาหาร	Mukdahan	31.7 22.0	29.2 21.0	29.6 18.8	31.4 19.5	31.5 19.9	30.2 22.3	29.5 19.8	30.4 20.5	25.4	24.3
7 ขอนแก่น	KHON KAEN	28.6 22.2	31.6 20.9	31.1 19.8	31.8 20.4	31.9 19.8	31.8 20.0	31.0 18.6	31.1 20.2	25.7	25.1
8 โกสุมพิสัย	Kosum Phisai	27.1 20.8	30.2 20.6	30.3 20.5	30.5 20.6	31.0 20.6	30.1 21.5	20.2	29.9 20.7	25.3	
9 ร้อยเอ็ด	ROI ET	27.3 20.0	30.4 21.0	30.6 20.0	30.6 20.5	31.4 20.4	30.5 21.6	29.2 20.2	30.0 20.5	25.3	25.1
10 ชัยภูมิ	CHAIYAPHUM	29.1 22.3	28.4 22.8	30.5 21.1	31.2 20.4	31.5 20.9	31.5 21.9	30.9 21.3	30.4 21.5	26.0	25.3
11 อุบลราชธานี	UBON RATCHATHANI	30.0 22.2	30.5 21.0	30.8 20.2	31.0 21.0	29.7 21.5	30.5 22.9	29.3 21.4	30.3 21.5	25.9	25.4
12 สุรินทร์	SURIN	27.3 22.3	30.6 21.3	31.6 20.3	32.2 21.5	31.9 21.3	30.7 23.0	29.5 21.3	30.5 21.6	26.0	25.1
13 ท่าตูม	Tha Tum	28.1 21.1	29.6 21.3	29.8 20.2	30.2 21.9	30.4 21.2	30.6 22.6	29.2 21.9	29.7 21.5	25.6	
14 นางรอง	Nang Rong	28.8 22.9	30.2 23.0	30.2 20.7	30.7 21.5	31.2 21.3	31.0 24.0	21.3	30.4 22.1	26.3	

สถานี	Station	อุณหภูมิสูงสุดและต่ำสุดเป็นองศา ซ. Max. and Min. Temperature in degree C.							เฉลี่ยสูงสุดต่ำสุด Average Max. Min.	เฉลี่ยในสัปดาห์ Weekly Mean	ค่าปกติประจำเดือน Monthly Normal
		6	7	8	9	10	11	12			
15 นครราชสีมา	NAKHON RATCHASIMA	26.7 20.3	30.0 22.4	30.0 20.9	30.7 20.3	31.2 20.2	31.3 21.6	29.3 22.0	30.2 21.4	25.8	25.0
16 โชคชัย	Chok Chai	29.2 23.0	30.0 22.6	29.3 20.6	30.0 21.4	30.5 21.3	29.8 22.9	22.0	29.8 22.0	25.9	
ภาคกลาง	**CENTRAL PART**										
1 นครสวรรค์	NAKHON SAWAN	29.9 22.9	31.7 23.6	32.1 22.4	32.1 20.7	32.6 21.1	32.3 22.1	31.6 21.1	31.8 22.0	26.9	26.6
2 ลพบุรี	LOP BURI	30.0 23.4	32.0 24.5	32.0 23.2	32.6 22.5	33.5 22.0	33.4 22.0	31.8 24.5	32.2 23.2	27.7	26.5
3 สุพรรณบุรี	SUPHAN BURI	30.4 23.6	31.0 24.3	30.2 24.1	31.1 22.6	31.1 22.5	31.6 22.4	29.2 24.0	30.7 23.4	27.0	26.4
4 กาญจนบุรี	KANCHANABURI	29.3 23.0	30.0 23.2	31.0 23.0	32.1 21.1	32.4 21.1	32.3 20.2	30.2 23.4	31.0 22.1	26.6	25.8
5 ทองผาภูมิ	Thong Pha Phum	29.9 21.3	30.1 21.4	31.8 21.4	32.3 19.1	32.8 19.6	32.5 19.4	31.7 19.7	31.6 20.3	25.9	
6 สนามบินดอนเมือง	Don Muang Airport	30.0 26.7	31.8 25.5	32.2 27.0	33.0 25.8	33.6 26.2	33.5 26.2	32.0 26.7	32.3 26.3	29.3	27.4
7 กรุงเทพมหานคร	BANGKOK METROPOLIS	30.2 24.3	32.5 24.5	33.1 25.0	32.7 23.6	33.0 24.7	33.1 24.4	31.2 24.8	32.3 24.5	28.4	27.1
8 ศูนย์วิจัย ฯ บางนา	Bang Na	30.0 24.0	31.7 24.4	32.0 25.1	32.1 24.3	32.5 24.5	32.6 24.5	30.9 24.5	31.7 24.5	28.1	
ภาคตะวันออก	**EASTERN PART**										
1 ปราจีนบุรี	PRACHIN BURI	32.7 22.8	33.0 24.4	33.0 23.8	33.0 23.4	33.2 22.3	33.0 23.3	30.5 24.3	32.6 23.5	28.0	27.0
2 กบินทร์บุรี	Kabin Buri	32.1 22.8	32.0 23.6	33.0 22.3	33.6 22.3	33.9 21.2	33.4 22.8	30.4 23.0	32.6 22.6	27.6	
3 อรัญประเทศ	Aranyaprathet	31.0 22.3	31.9 23.0	33.0 22.0	33.6 22.8	33.0 22.6	33.2 23.5	29.2 22.7	32.1 22.7	27.4	26.2
4 ชลบุรี	CHON BURI	32.9 23.6	33.0 23.6	33.0 24.3	33.9 23.9	34.1 23.4	34.6 23.5	33.4 23.3	33.6 23.7	28.6	26.6
5 เกาะสีชัง	Ko Si Chang	30.0 ..	..	30.8 ..	30.9 ..	31.7 ..	31.0 ..	30.4 ..	30.8 ..		
6 สัตหีบ	Sattahip	31.1 24.1	31.8 23.4	31.8 24.2	32.5 24.2	32.7 23.3	32.6 23.6	31.8 23.3	32.0 23.7	27.9	27.6
7 ระยอง	RAYONG										
8 จันทบุรี	CHANTHABURI	31.6 21.9	31.2 22.9	33.5 23.8	33.1 23.8	32.5 22.5	32.0 24.3	29.5 24.4	31.9 23.4	27.6	26.6
9 คลองใหญ่	Khlong Yai	31.7 22.3	31.6 23.8	31.8 23.0	31.9 21.4	32.4 22.1	32.9 24.2	32.3 22.6	32.1 22.8	27.4	26.7
ภาคใต้	**SOUTHERN PART**										
1 หัวหิน	Hua Hin	30.7 23.1	29.9 23.9	30.7 24.3	31.0 24.4	31.5 24.0	31.4 24.1	30.4 24.8	30.8 24.1	27.5	26.4
2 ประจวบคีรีขันธ์	PRACHUAP KHIRI KHAN	30.5 22.0	31.4 22.4	30.7 22.9	31.5 23.0	31.7 21.5	32.5 21.6	30.7 22.4	31.3 22.3	26.8	26.1
3 ชุมพร	CHUMPHON	31.1 22.4	30.1 23.4	30.9 23.4	31.1 23.3	31.9 22.5	31.9 22.0	30.6 22.9	31.1 22.8	27.0	25.9
4 สุราษฎร์ธานี	SURAT THANI	29.8 24.2	30.2 21.8	30.2 22.8	30.6 21.9	30.8 22.9	30.2 22.4	30.6 22.0	30.3 22.6	26.4	26.2
5 เกาะสมุย	Ko Samui										
6 นครศรีธรรมราช	NAKHON SI THAMMARAT	33.1 23.7	33.2 22.9	31.2 22.3	31.1 23.1	31.6 22.2	30.8 22.6	27.6 23.4	31.2 22.9	27.0	26.2
7 สงขลา	SONGKHLA	30.0 25.0	30.2 23.8	29.8 23.6	30.4 24.7	30.3 24.7	30.0 26.3	29.7 24.2	30.1 24.6	27.4	26.9
8 ปัตตานี	PATTANI	30.5 23.7	30.5 22.4	29.7 22.6	30.8 22.4	30.6 23.4	29.7 23.4	27.7 23.0	29.9 23.0	26.4	26.6
9 นราธิวาส	NARATHIWAT	31.3 24.1	29.3 23.0	30.5 21.5	31.5 23.4	31.6 23.5	28.6 24.3	26.8 24.1	29.9 23.4	28.7	26.2
10 ระนอง	RANONG	32.0 23.9	31.5 23.1	31.8 22.3	33.1 22.1	32.5 21.7	33.8 21.7	32.9 21.8	32.5 22.4	27.2	26.1
11 ภูเก็ต	PHUKET	31.8 23.8	32.4 25.0	33.2 23.2	32.7 24.4	32.8 24.4	32.7 24.2	33.1 23.9	32.7 24.1	28.4	27.2
12 สนามบินภูเก็ต	Phuket Airport	30.0 24.0	32.0 23.9	31.6 23.5	30.3 23.6	30.5 23.5	31.0 22.7	31.7 22.3	31.0 23.4	27.2	26.6
13 สนามบินตรัง	Trang Airport	32.5 23.2	32.5 22.4	31.8 22.3	32.8 22.7	32.6 22.7	32.8 22.5	31.5 22.8	32.4 22.7	27.5	26.7

แก้ไขตัวเลขรายงานจำนวนน้ำฝนเนื่องจากได้รับรายงานภายหลัง สำหรับรายงานอากาศประจำสัปดาห์ ฉบับที่ ๔๔/๒๕๒๑

Corrections for late rainfall data reports in weekly weather report No.44/1978

สถานีฝน	Station	วันที่และจำนวนน้ำฝนเป็นมิลลิเมตร Date and amount of rainfall in millimeters							ปริมาณ มม. Total rainfall mm.	ปริมาณตั้งแต่ ๑ มกราคม Accumulative rainfall since 1 January	
		ตุลาคม – พฤศจิกายน October – November									
		30	31	1	2	3	4	5		ปริมาณ มม. Amount mm.	มากกว่าปกติ หรือน้อยกว่าปกติ Above or below Normal
	ภาคตะวันออกเฉียงเหนือ										
37	จตุรพักตรพิมาน Chaturaphak Phiman							25.5	25.5	1600.8	+540.4
38	เกษตรวิสัย Kaset Wisai							27.6	27.6	1346.6	- 45.7
39	สุวรรณภูมิ Suwannaphum							70.0	70.0	1153.0	-487.9
45	วาปีปทุม Wapi Pathum							23.5	23.5	1365.1	+196.3
51	มัญจาคีรี Mancha Khiri							8.8	8.8	1240.5	+ 80.9
52	ชุนบท Chonnabot							11.2	11.2	1280.8	+107.5
53	บ้านไผ่ Ban Phai							18.2	18.2	1475.5	+315.5
54	พล Phon							42.2	42.2	1225.0	- 38.5
55	หนองสองห้อง Nong Song Hong							44.1	44.1	1450.7	+197.4
59	คอนสวรรค์ Khon Sawan							21.7	21.7	1528.4	+384.2
64	คง Khong							12.2	12.2	1048.2	+130.1
75	พุทไธสง Phutthaisong							49.8	49.8	1697.0	+357.5
76	สตึก Satuk							49.4	49.4	1924.4	+614.9
83	ปราสาท Prasat						19.4	21.3	40.7	1738.4	+540.6
84	สังขะ Sangkha							111.3	111.3	1603.9	+416.0
90	กันทรลักษ์ Kantharalak						3.0	20.8	28.0	1455.2	+116.2
96	ขวัญเนตร Khuang Nai							19.1	19.1	1798.9	+302.0
99	เดชอุดม Det Udom						1.6	36.6	39.3	1037.6	-486.9
00	บุณฑริก Buntharik							35.2	35.2	1692.5	+ 21.7
	ภาคใต้ SOUTHERN PART										
21	สิชล Sichon						26.4	19.8	89.9	1004.5	-309.6
22	ท่าศาลา Tha Sala							10.6	112.9	1037.7	-190.3
26	ปากพนัง Pak Phanang							40.8	40.8	774.2	-461.6
47	ยี่งอ Yi-Ngo						27.2	1.9	85.0	1329.0	
56	ท่ายเหมือง Thai Muang							5.8	33.6	701.3	
62	อ่าวลึก Ao luk						8.2	7.8	38.8	2163.0	
63	คลองท่อม Khlong Tom							12.7	47.9	1888.0	
67	ย่านตาขาว Yan Ta Khao							8.8	8.8	795.6	
70	ทุ่งหว้า Thung Wa							4.5	4.5	1777.2	

REMARKS

1. **Meteorological Department's Station** (with * mark). **Rainfall** observation is performed daily at 07.00 a.m. by the Meteorological Department's personnel. Therefore the daily amount of rainfall in this publication means the total amount of rainfall in 24 hr. period from 07.00 a.m. of the recorded date to 07.00 a.m. of the following day.

2. **Voluntary Rainfall Station** (without * mark) located at District and Province. Rainfall observation is performed daily at 09.00 a.m. by the voluntary observer. The daily amount of rainfall means the total amount of rainfall in 24 hr. period from 09.00 a.m. of the recorded date to 09.00 a.m. of the following day.

3. **Rainfall and Temperature Data.** The daily rainfall and temperature observations are submitted to the Meteorological Department soon after the measurement by the following means :—

   — By radio or telegraph from the Meteorological Department's stations.

   — By telegraph from voluntary rainfall stations

   Those daily reports generally arrive at the Meteorological Department from about 07.00 a.m. to 07.00 p.m.

4. **Rainfall Intensity in 1 day** (24 hours)

Light Rainfall	amounts	0.1 — 10.0	millimetres
Moderate Rainfall	,,	10.1 — 35.0	,,
Heavy Rainfall	,,	35.1 — 90.0	,,
Very Heavy Rainfall	,,	90.1	millimetres and above
Blank	represents	No rainfall or observation of rainfall does not arrive in time for publication.	
T	,,	Trace or light rainfall with amount less than 0.1 millimetres.	

Various Data in this publication are published hurriedly to service the user. Therefore the user should be cautious in using them. If there is any doubts please inquired the Meteorological Statistics Subdivision of the Climatology Division for further informations by dialing the number 3916054 and 3910178.

Meteorological Department
Bangkok Metropolis

Climatology Division.

- กำหนดออก สัปดาห์ละ 1 ฉบับ ปีละ 52 ฉบับ
- ค่าบำรุง ฉบับละ 5 บาท ปีละ 150 บาท
- การบอกรับ ติดต่อที่กองภูมิอากาศ กรมอุตุนิยมวิทยา

โทร. 3916054

พิมพ์ที่โรงพิมพ์กรมอุตุนิยมวิทยา กระทรวงคมนาคม กรุงเทพมหานคร

นายสมิทธ ธรรมสโรช ผู้พิมพ์ผู้โฆษณา 2521

M06.1/593
T364we

กรมอุตุนิยมวิทยา กระทรวงคมนาคม

รายงานอากาศประจำสัปดาห์ ระหว่างวันที่ ๑๓ — ๑๙ พฤศจิกายน ๒๕๒๑

และ

การคาดหมายลักษณะอากาศ ระหว่างวันที่ ๒๐ — ๒๖ พฤศจิกายน ๒๕๒๑

ฉบับที่ ๔๖/๒๕๒๑

น.อ. ดร. ขจิต บัวจิตติ ร.น.

อธิบดีกรมอุตุนิยมวิทยา

CENTRAL
LIBRARY
DEC 5 1978
N.O.A.A.
U. S. Dept. of Commerce

METEOROLOGICAL DEPARTMENT

MINISTRY OF COMMUNICATIONS

BANGKOK, THAILAND

WEEKLY WEATHER REPORT

DURING THE PERIOD 13 — 19 NOVEMBER 1978

AND

WEATHER OUTLOOK

DURING 20 — 26 NOVEMBER 1978

No.46/1978

Capt. Kajit Buajitti R.T.N.

Director — General

หมายเหตุ

1. **สถานีของกรมอุตุนิยมวิทยา** (มีเครื่องหมาย *) ทำการตรวจวัดจำนวนฝนตกเวลา 07.00 น. ทุกวัน โดยเจ้าหน้าที่ของกรมอุตุนิยมวิทยา ดังนั้น จำนวนฝนรายวันในรายงานเล่มนี้ หมายถึงปริมาณฝนรวมในช่วงเวลา 24 ชั่วโมง ตั้งแต่เวลา 07.00 น. ของวันที่แจ้งไว้ในรายงาน จนถึงเวลา 07.00 น. ของวันรุ่งขึ้น

2. **สถานีฝนอำเภอและจังหวัด** (ไม่มีเครื่องหมาย *) ทำการตรวจวัดจำนวนฝนตกเวลา 09.00 น. ทุกวัน โดยเจ้าหน้าที่ ที่อยู่ในอำเภอหรือจังหวัดที่ได้รับแต่งตั้งจากกรมอุตุนิยมวิทยา ดังนั้น จำนวนฝนรายวัน หมายถึงปริมาณฝนรวมในช่วงเวลา 24 ชั่วโมง ตั้งแต่เวลา 09.00 น. ของวันที่แจ้งไว้ในรายงานจนถึงเวลา 09.00 น. ของวันรุ่งขึ้น

3. **ข้อมูลฝนและอุณหภูมิ** ที่พิมพ์ในรายงานเล่มนี้ เป็นข้อมูลที่เจ้าหน้าที่ผู้ทำการตรวจรายงานมายังกรมอุตุนิยมวิทยา ทุกวันภายหลังการตรวจ

   — สถานีของกรมอุตุนิยมวิทยา รายงานทางวิทยุโทรศัพท์หรือโทรเลข

   — สถานีฝนอำเภอและจังหวัด รายงานทางโทรเลข

   รายงานดังกล่าวนี้ กรมอุตุนิยมวิทยา จะได้รับตั้งแต่เวลาประมาณ 07.00 น. จนถึงเวลา 10.00 น.

4. **เกณฑ์ฝนใน 1 วัน** (24 ชั่วโมง)

ฝนเล็กน้อย	จำนวนตั้งแต่	0.1 — 10.0 มิลลิเมตร
ฝนปานกลาง	„	10.1 — 35.0 „
ฝนหนัก	„	35.1 — 90.0 „
ฝนตกหนักมาก	„	90.1 มิลลิเมตร ขึ้นไป
ช่องว่าง	หมายความว่า	ไม่มีฝนตกหรือยังไม่ได้รับรายงาน
T	„	ฝนตกน้อยกว่า 0.1 มิลลิเมตร

ข้อมูลต่าง ๆ เหล่านี้ได้ผ่านการขัดพิมพ์โดยรีบด่วน เพื่อสนองความต้องการแก่ผู้ใช้ จึงยังไม่ได้ทำการตรวจทาน ฉะนั้น ผู้ใช้จึงควรพิจารณาข้อมูลก่อนที่จะนำไปใช้ หากมีข้อสงสัยประการใด โปรดติดต่อสอบถามเจ้าหน้าที่ งานสถิติอุตุนิยมวิทยา กองภูมิอากาศ โทรศัพท์ 3910064 และ 8910174

กองภูมิอากาศ กรมอุตุนิยมวิทยา

กรุงเทพมหานคร

การคาดหมายลักษณะอากาศใน ๗ วันข้างหน้า
ตั้งแต่วันที่ ๒๐ – ๒๖ พฤศจิกายน ๒๕๒๑

ลักษณะทั่วไป

ลิ่มความกดอากาศสูงซึ่งปกคลุมประเทศไทยจะมีกำลังแรงขึ้น

ภาคเหนือ ภาคตะวันออกเฉียงเหนือ	จะมีหมอกในตอนเช้าและอากาศค่อนข้างหนาว ส่วนมากทางตอนบนของภาค ในระยะครึ่งแรกของสัปดาห์
ภาคกลาง ภาคตะวันออกรวมทั้งชายฝั่ง	ท้องฟ้าโปร่งเป็นส่วนมากและอากาศเย็นตลอดสัปดาห์
ภาคใต้ฝั่งตะวันออก	จะมีฝนหรือฝนฟ้าคะนองกระจายและมีฝนหนักบางแห่งทางตอนล่างของภาค
ภาคใต้ฝั่งตะวันตก	จะมีฝนเป็นแห่ง ๆ
กรุงเทพมหานคร	ท้องฟ้าโปร่งและอากาศเย็น

กรมอุตุนิยมวิทยา

๒๐ พ.ย. ๒๕๒๑

Weather outlook for the period 20 - 26 November 1978

General Situation

The wedge of the high pressure area which covers Thailand will intensify.

Northern Part: Northeastern Part:	Morning fog with rather cold weather mainly in the upper part during the first half of the week.
Central Part: Eastern Part and Coastal Area:	Mainly fair and cool weather throughout the week.
Southern Thailand East Coast:	Scattered showers or thundershowers with isolated heavy falls in the lower part.
Southern Thailand West Coast:	Widely scattered showers.
Bangkok Metropolis:	Fair and cool weather.

Meteorological Department

20 November 1978

สรุปลักษณะอากาศทั่วไปในรอบสัปดาห์
ตั้งแต่วันที่ ๑๓ – ๑๙ พฤศจิกายน ๒๕๒๑

๑. หย่อมความกดอากาศต่ำ ซึ่งมีกำลังแรงได้ก่อตัวขึ้นบริเวณปลายแหลมญวนในตอนกลางสัปดาห์ แล้วเคลื่อนตัวทางตะวันตกเฉียงใต้และขึ้นฝั่งบริเวณตอนเหนือของมาเลเซียในตอนสุดสัปดาห์ และลิ่มความกดอากาศสูงจากประเทศจีนได้แผ่ปกคลุมประเทศไทยตอนบนเกือบตลอดสัปดาห์ ลักษณะเช่นนี้ทำให้มีฝนเกือบทั่วไป โดยมีฝนตกหนักบางแห่งในภาคใต้ตอนล่าง โดยเฉพาะทางด้านฝั่งตะวันออก ส่วนประเทศไทยตอนบนมีฝนบางแห่ง นอกจากภาคตะวันออกเฉียงเหนือไม่มีรายงานฝนตก และมีอากาศเย็นในภาคเหนือ ภาคตะวันออกเฉียงเหนือและตอนบนของภาคกลางตลอดสัปดาห์

๒. รายงานอุณหภูมิต่ำสุดในภาคต่าง ๆ ของประเทศไทยมีดังนี้.–

ภาคเหนือ	๑๔.๖ °ซ.ที่ อ.ขุนตาล	จ.ตาก	เมื่อวันที่	๒๖	พ.ย.
ภาคตะวันออกเฉียงเหนือ	๑๕.๗ °ซ.ที่ อ.เมือง	จ.นครพนม	"	๑๓	พ.ย.
ภาคกลาง	๑๗.๗ °ซ.ที่ อ.ทองผาภูมิ	จ.กาญจนบุรี	"	๒๖	พ.ย.
ภาคตะวันออก	๒๐.๕ °ซ.ที่ อ.กบินทร์บุรี	จ.ปราจีนบุรี	"	๑๕	พ.ย.
ภาคใต้	๒๐.๓ °ซ.ที่ อ.เมือง	จ.ระนอง	"	๒๖	พ.ย.

๓. รายงานฝนสูงสุดในภาคต่าง ๆ ของประเทศไทยมีดังนี้.–

ภาคเหนือ	๙.๑ มม.ที่ อ.ฝาง	จ.เชียงใหม่	เมื่อวันที่	๑๕	พ.ย.
ภาคกลาง	๖.๓ มม.ที่ อ.กระทุ่มแบน	จ.สมุทรสาคร	"	๑๗	พ.ย.
ภาคตะวันออก	๑๐.๗ มม.ที่ อ.บ้านค่าย	จ.ระยอง	"	๑๓	พ.ย.
ภาคใต้	๑๖๖.๙ มม.ที่ อ.ท่าแซะ	จ.ชุมพร	"	๑๓	พ.ย.

กรมอุตุนิยมวิทยา

๒๐ พ.ย. ๒๑

Weekly Weather Summary

Period 13 - 19 November 1978

1. Active low pressure cell was formed at the tip of Indo-China peninsula in the mid-week, moved southwest direction and was at the north of Malasia at the end of the week. The wedge of high pressure area in China extended to cover Upper Thailand throughout most of the week. Consequently, almost widespread rainfall with isolated heavy falls were reported in the lower portion of Southern Thailand, especially in the East Coast. Isolated rainshowers were recorded in Upper Thailand except for the Northeastern Part, none were reported. Cool weather was experienced throughout the week in the Northern, Northeastern and the upper portion of Central Parts.

2. Lowest temperature in various parts of Thailand were as follows:-

Northern Part	14.6°C.at Umphang	Tak	on 16	Nov.
Northeastern Part	15.7°C.at Amphoe Muang	Nakhon Phanom	" 13	Nov.
Central Part	17.7°C.at Thong Pha Phum	Kanchanaburi	" 16	Nov.
Eastern Part	20.5°C.at Kabin Buri	Prachin Buri	" 19	Nov.
Southern Part	21.3°C.at Amphoe Muang	Ranong	" 16	Nov.

3. Heaviest rainfall in various parts of Thailand were as follows:-

Northern Part	9.1 mm.at Fang	Chiang Mai	on 15	Nov.
Central Part	6.0 mm.at Kratum Baen	Samut Sakhon	" 17	Nov.
Eastern Part	10.7 mm.at Ban Khai	Rayong	" 13	Nov.
Southern Part	166.8 mm.at Tha Sae	Chumphon	" 13	Nov.

Meteorological Department
20 November 1978

ข่าวอากาศเพื่อการเกษตรประจำสัปดาห์

ตั้งแต่วันที่ 20 – 26 พฤศจิกายน คาดว่า ประเทศไทยตอนบนท้องฟ้าโปร่งและมีแสงแดดจัด เหมาะแก่การตากผลผลิตทางเกษตร อนึ่งในระยะนี้ภาคเหนือและภาคตะวันออกเฉียงเหนือจะมีอากาศค่อนข้างหนาว เฉพาะอย่างยิ่งในระยะครึ่งแรกของสัปดาห์ ส่วนภาคกลางและภาคตะวันออกมีอากาศเย็น สำหรับภาคใต้ตอนล่างยังคงมีฝนตกโดยเฉพาะทางด้านฝั่งตะวันออก

ข้อควรทราบ :-

ชาวไร่ซึ่งปลูกข้าวโพดรุ่นที่สองหรือเมื่อปลายฤดูฝนเริ่มเก็บเกี่ยวข้าวโพดได้แล้ว หากเป็นข้าวโพดเลี้ยงสัตว์ควรปล่อยทิ้งไว้ในแปลงให้เปลือกแห้งสนิทเสียก่อน หลังจากเก็บมาแล้วควรผึ่งไว้บนแคร่ไม้ ให้ลมโกรกจะช่วยให้ฝักแห้งเร็วขึ้น และเมื่อกะเทาะเมล็ดแล้วให้นำเมล็ดออกตากแดดประมาณ 7 วัน เมล็ดจะแห้งสนิท หากจะเก็บไว้ทำพันธุ์ควรให้เมล็ดมีความชื้นน้อยที่สุดหรือประมาณ 12 เปอร์เซนต์ ก่อนที่จะบรรจุกระสอบควรชุบเมล็ดพันธุ์ด้วยยาป้องกันมอดเสียก่อน นอกจากนี้ควรทำความสะอาดยุ้งฉางและพ่นยาตามซอกตามมุมซึ่งอาจมีแมลงหลบซ่อนอยู่ ควรเก็บกระสอบบรรจุเมล็ดพันธุ์ไว้ในที่โปร่ง หรือวางไว้บนคานไม้สูงจากพื้นดินประมาณ 1 คืบ เพื่อให้อากาศถ่ายเทสะดวก เกษตรกรหมั่นตรวจดูเมล็ดพันธุ์ในกระสอบทุก ๆ เดือน และควรพ่นยาภายนอกกระสอบในระยะเวลา 3 เดือนต่อครั้ง เพื่อให้เมล็ดพันธุ์รอดพ้นจากมอดทำลาย.

กรมอุตุนิยมวิทยา

20 พฤศจิกายน 2521

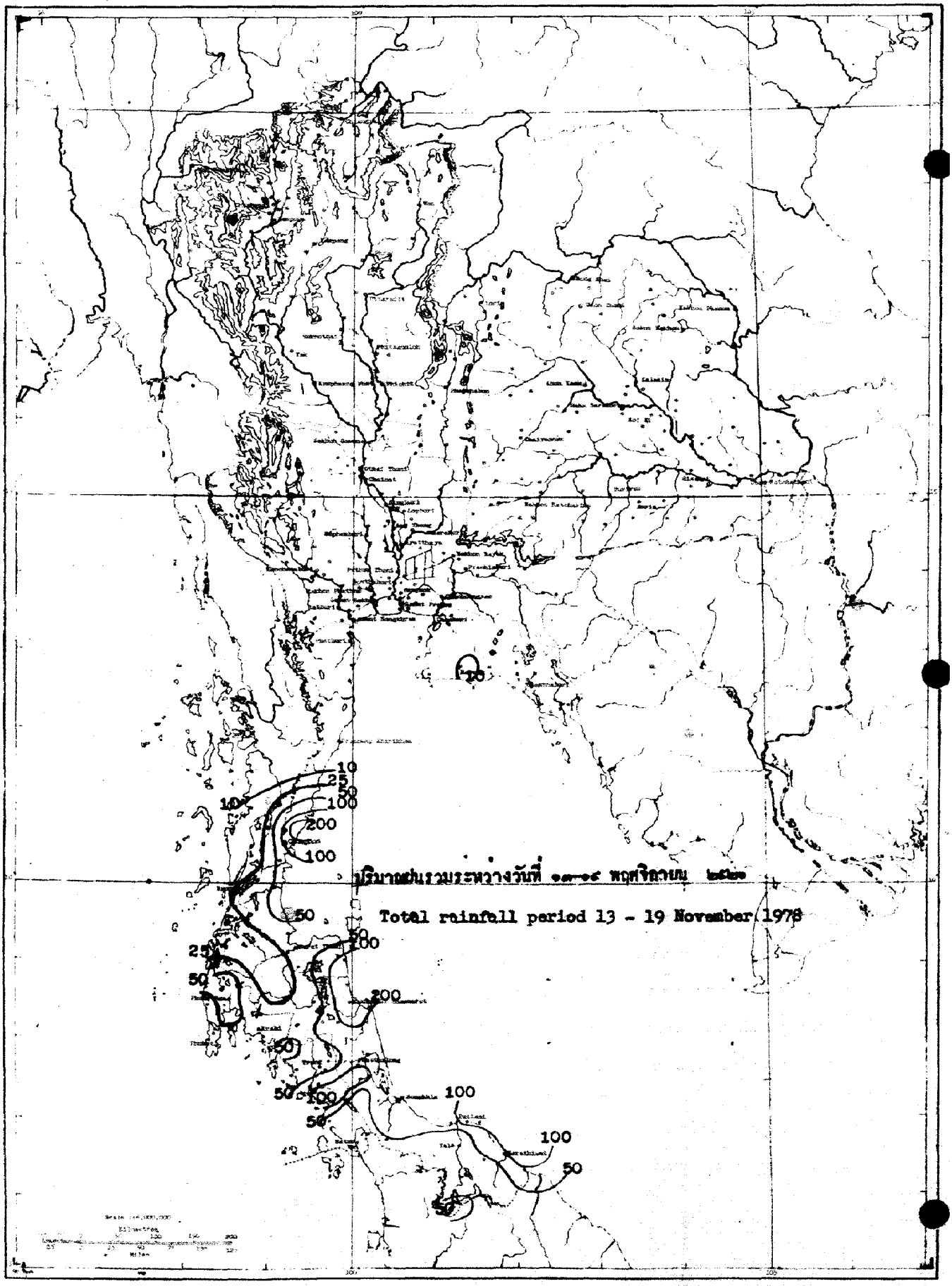

ปริมาณฝนรวมระหว่างวันที่ ๑๓-๑๙ พฤศจิกายน ๒๕๒๑

Total rainfall period 13 - 19 November 1978

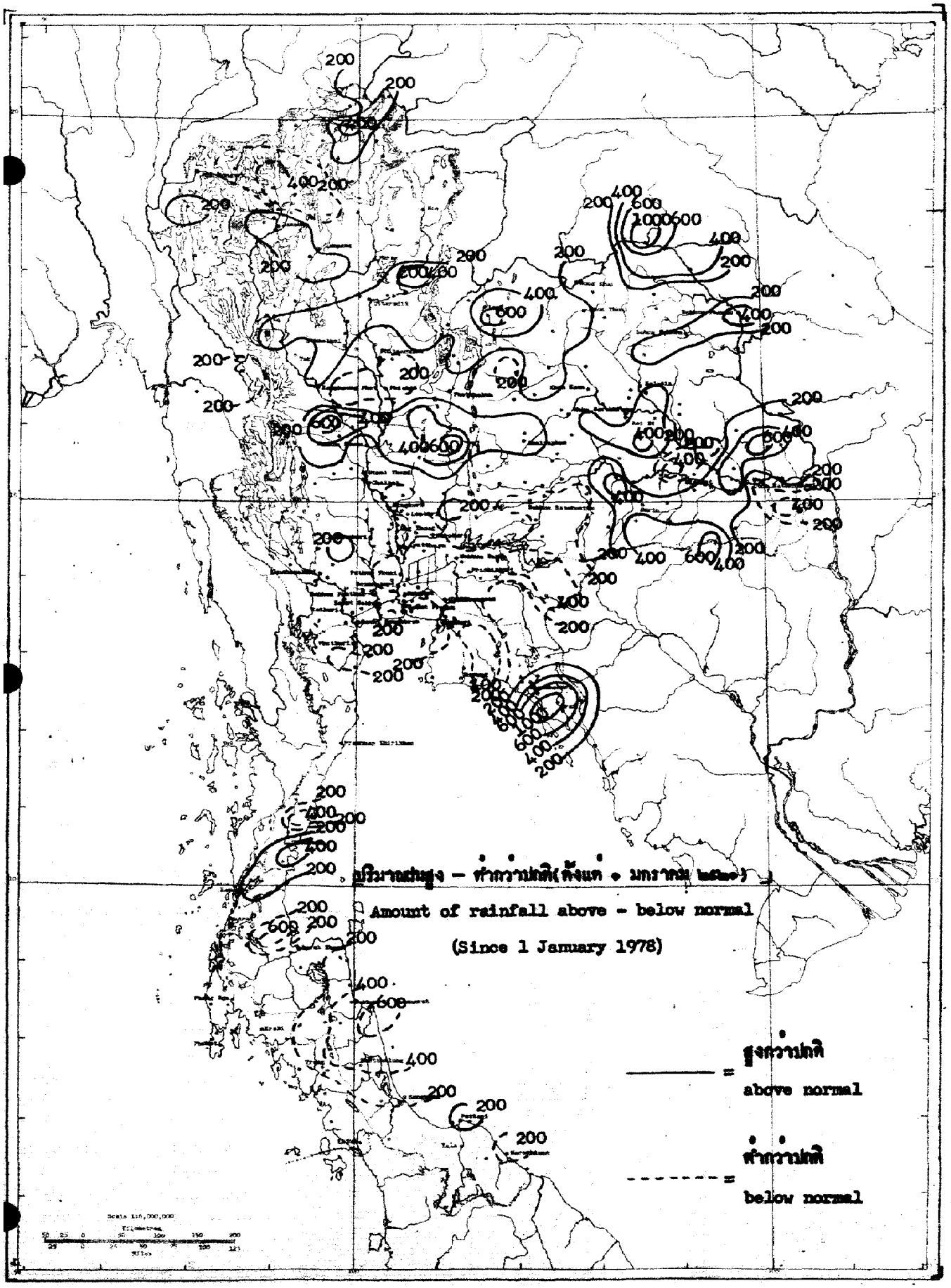
ปริมาณฝนสูง – ต่ำกว่าปกติ (หน่วย : มม.)
Amount of rainfall above - below normal
(Since 1 January 1978)
สูงกว่าปกติ
above normal
ต่ำกว่าปกติ
below normal

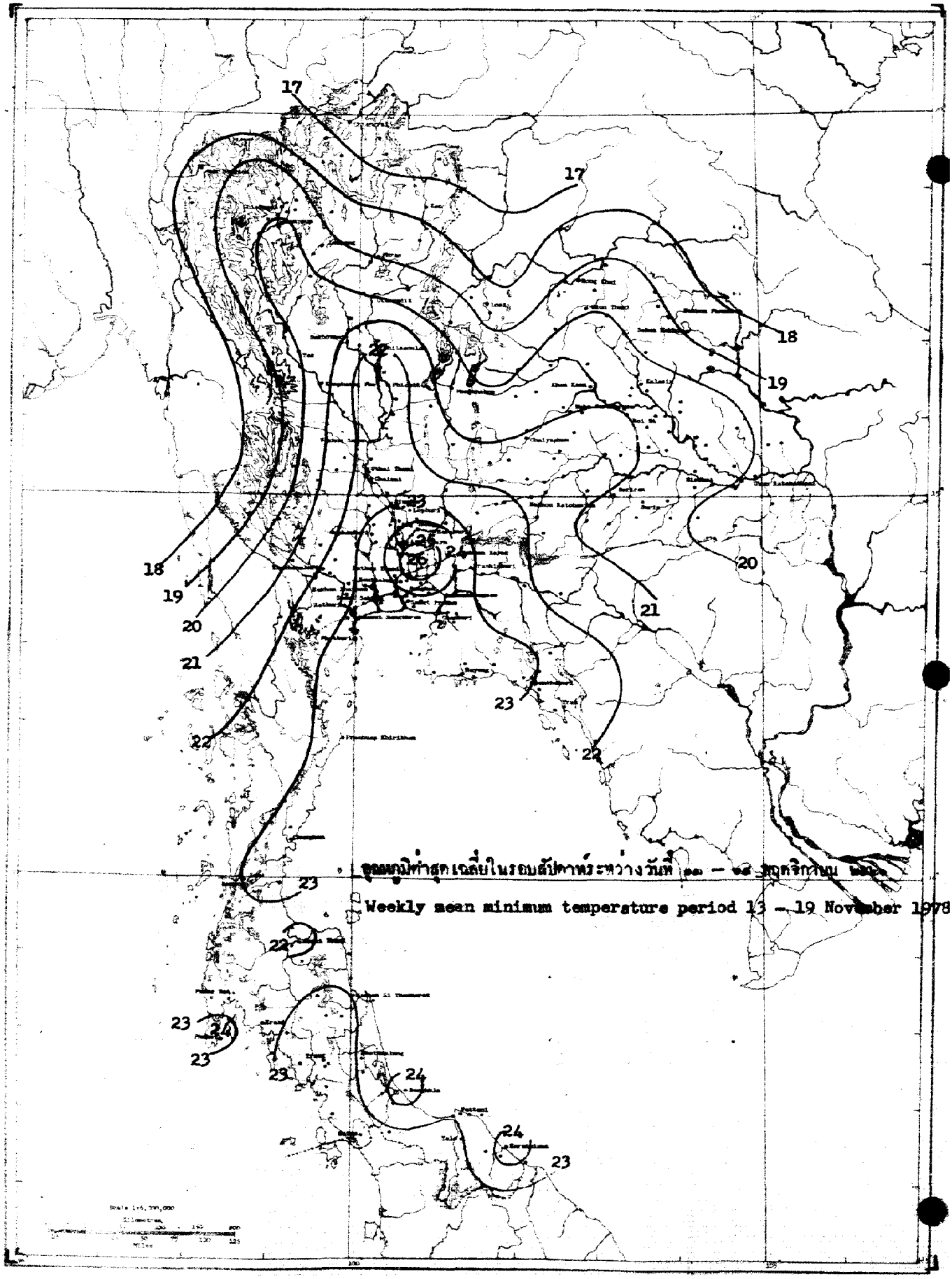

อุณหภูมิต่ำสุดเฉลี่ยในรอบสัปดาห์ระหว่างวันที่ ๑๓ – ๑๙ พฤศจิกายน ๒๕๒๑

Weekly mean minimum temperature period 13 – 19 November 1978

สถานีฝน Station	วันที่และจำนวนน้ำฝนเป็นมิลลิเมตร Date and amount of rainfall in millimeters พฤศจิกายน November							ฝนรวม มม. Total rainfall mm.	ฝนรวมตั้งแต่ 1 มกราคม Accumulative rainfall since 1 January	
	13	14	15	16	17	18	19		ปริมาณ มม. Amount mm.	สูงต่ำกว่าปกติ Above or below Normal
ภาคเหนือ NORTHERN PART										
1 เชียงราย CHIANG RAI*			1.4	5.1				6.5	2185.7	+430.7
2 แม่สาย Mae Sai			3.6					3.6	1930.9	+370.5
3 เชียงแสน Chiang Saen								0.0	2250.7	+696.3
4 เชียงของ Chiang Khong								0.0	1828.1	+252.4
5 แม่จัน Mae Chan			2.5					2.5	1621.1	-746.7
6 แม่สรวย Mae Suai								0.0	1142.9	-136.7
7 เทิง Thoeng								0.0	1673.8	+ 22.9
8 เชียงคำ Chiang Kham								0.0	1254.3	- 87.5
9 เวียงป่าเป้า Wiang Pa Pao								0.0	814.3	-278.4
10 พาน Phan								0.0	1600.4	+252.3
11 แม่ใจ Mae Chai								0.0	1329.8	+ 13.6
12 พะเยา Phayao								0.0	976.1	- 41.7
13 ปุน Chun										
14 แม่ฮ่องสอน MAE HONG SON*								0.0	1147.6	- 93.3
15 ปาย Pai								0.0	961.0	-335.9
16 ขุนยวม Khun Yuam								0.0	1477.7	+246.0
17 แม่ลาน้อย Mae La Noi								0.0	934.5	
18 แม่สะเรียง Mae Sariang*								0.0	1272.1	+ 36.5
19 เชียงใหม่ CHIANG MAI*								0.0	1333.1	+ 90.0
20 ฝาง Fang			9.1					9.1	1366.8	+127.8
21 แม่อาย Mae Ai										
22 เชียงดาว Chiang Dao								0.0	871.5	-450.7
23 แม่แตง Mae Taeng								0.0	1111.4	- 61.5
24 แม่ริม Mae Rim								0.0	616.1	-484.4
25 สันทราย San Sai								0.0	1061.0	-110.9
26 ดอยสะเก็ด Doi Saket								0.0	1133.8	- 44.4
27 สันกำแพง San Kamphaeng									417.7	
28 หางดง Hang Dong								0.0	1426.1	+299.5
29 สารภี Saraphi								0.0	1089.0	
30 สันป่าตอง San Pa Tong								0.0	950.9	- 15.5
31 จอมทอง Chom Thong								0.0	1055.9	+126.4
32 ฮอด Hot									874.1	-222.4
33 ลำพูน LAMPHUN								0.0	1224.7	+279.6
34 ป่าซาง Pa Sang								0.0	1091.4	+134.9
35 ลี้ Li								0.0	1012.5	-141.6
36 ลำปาง LAMPANG*									954.2	- 91.4
37 งาว Ngao								0.0	1182.7	- 30.4
38 แจ้ห่ม Chae Hom									625.9	-349.6
39 เกาะคา Ko Kha								0.0	1401.0	+361.4
40 สบปราบ Sop Prap								0.0	1250.3	+195.7

สถานีฝน	Station	วันที่และจำนวนน้ำฝนเป็นมิลลิเมตร Date and amount of rainfall in millimetres							ฝนรวม มม. Total rainfall mm.	ฝนรวมตั้งแต่ 1 มกราคม Accumulative rainfall since 1 January	
		พฤศจิกายน November								ปริมาณ มม. Amount mm.	สูงต่ำกว่าปกติ Above or below Normal
		13	14	15	16	17	18	19			
41 เถิน	Thoen								0.0	989.5	+ 19.7
42 แม่พริก	Mae Phrik										
43 แพร่	PHRAE*							1.5	1.5	1189.3	+102.0
44 สอง	Song										
45 สูงเม่น	Sung Men								0.0	687.4	-284.0
46 เด่นชัย	Den Chai								0.0	1386.9	+215.2
47 น่าน	NAN*								0.0	1237.1	- 62.6
48 ทุ่งช้าง	Thung Chang								0.0	1592.5	- 56.0
49 เชียงกลาง	Chiang Klang								0.0	1090.0	
50 ท่าวังผา	Tha Wang Pha*								0.0	1308.2	-109.2
51 บ่อ	Pua								0.0	1192.3	- 84.5
52 สา	Sa								0.0	1072.4	- 43.8
53 นาน้อย	Na Noi										
54 อุตรดิตถ์	UTTARADIT*								0.0	1738.9	+316.8
55 ฟากท่า	Fak Tha								0.0	1187.1	+ 35.4
56 น้ำปาด	Nam Pat								0.0	1568.2	+379.2
57 สนามบินอุตรดิตถ์	Uttaradit Airport*										
58 ท่าปลา	Tha Pla								0.0	1990.1	+767.6
59 ลับแล	Laplae								0.0	1638.7	+159.7
60 ตาก	TAK*								0.0	869.6	-153.0
61 เขื่อนภูมิพล	Bhumibol Dam*								0.0	1037.3	- 2.7
62 บ้านตาก	Ban Tak								0.0	1373.0	+537.2
63 แม่ระมาด	Mae Ramat										
64 แม่สอด	Mae Sot*								0.0	1150.3	-364.2
65 สุโขทัย	SUKHOTHAI								0.0	928.9	-180.5
66 ทุ่งเสลี่ยม	Thung Saliam										
67 สวรรคโลก	Sawankhalok								0.0	1328.7	+242.6
68 กงไกรลาศ	Kong Krailat								0.0	1098,7	-164,1
69 บ้านด่านลานหอย	Ban Dan Lan Hoi										
70 พิษณุโลก	PHITSANULOK*								0.0	1227.4	-103.4
71 นครไทย	Nakhon Thai										
72 พรหมพิราม	Phrom Phiram								0.0	1339.4	+375.3
73 วังทอง	Wang Thong								0.0	1469.5	+113.7
74 บางกระทุ่ม	Bang Krathum								0.0	1076.8	-302.7
75 กำแพงเพชร	KAMPHAENG PHET								0.0	1478.8	+277.0
76 พรานกระต่าย	Phan Kratai								0.0	1302.6	-120.7
77 คลองขลุง	Khlong Khlung								0.0	787.4	-514.2
78 ขาณุวรลักษบุรี	Khanu Woralaksaburi								0.0	1946.0	+681.9
79 พิจิตร	PHICHIT								0.0	1131.6	-389.8
80 สามง่าม	Sam Ngam								0.0	1006.3	-254.2
81 ตะพานหิน	Taphan Hin								0.0	870.6	-391.8

สถานีฝน Stations	วันที่และจำนวนน้ำฝนเป็นมิลลิเมตร Date and amount of rainfall in millimeters พฤศจิกายน November 13	14	15	16	17	18	19	ฝนรวม มม. Total rainfall mm.	ฝนรวมตั้งแต่ 1 มกราคม Accumulative rainfall since 1 January ปริมาณ มม. Amount mm.	สูงต่ำกว่าปกติ Above or below Normal
82 บางมูลนาค Bang Mun Nak										
83 โพทะเล Pho Thale										
84 เพชรบูรณ์ PHETCHABUN*					T			T	1235.9	+ 8.6
85 หล่มเก่า Lom Kao								0.0	1406.5	+329.1
86 หล่มสัก Lom Sak*						T		T	1090.4	+110.8
87 ชนแดน Chon Daen								0.0	1745.0	+522.1
88 หนองไผ่ Nong Phai								0.0	1502.5	+305.3
89 วิเชียรบุรี Wichian Buri*								0.0	1735.1	+610.2
ภาคตะวันออกเฉียงเหนือ NORTHEASTERN PART										
1 เลย LOEI*								0.0	1678.4	+470.1
2 เชียงคาน Chiang Khan								0.0	1499.7	+236.1
3 ท่าลี่ Tha Li								0.0	963.5	- 6.5
4 ด่านซ้าย Dan Sai								0.0	1348.1	+254.8
5 วังสะพุง Wang Saphung								0.0	1905.9	+809.7
6 หนองคาย NONG KHAI								0.0	1814.3	+ 34.4
7 ศรีเชียงใหม่ Si Chiang Mai								0.0	2065.6	+381.4
8 ท่าบ่อ Tha Bo								0.0	770.0	
9 โพนพิสัย Phon Phisai								0.0	1746.2	- 62.7
10 บึงกาฬ Bung Kan								0.0	3550.1	+1087.1
11 เซกา Seka								0.0	2191.0	+534.0
12 อุดรธานี UDON THANI								0.0	1795.3	+255.7
13 เพ็ญ Phen								0.0	1496.6	+163.9
14 กุมภวาปี Kumphawapi								0.0	1470.7	+390.6
15 หนองหาน Nong Han								0.0	1412.3	+156.3
16 หนองบัวลำภู Nong Bua Lam Phu										
17 สกลนคร SAKON NAKHON*								0.0	1687.3	+219.8
18 วานรนิวาส Wanon Niwat								0.0	1508.1	-277.0
19 สว่างแดนดิน Sawang Daen Din								0.0	1507.4	-108.4
20 พรรณานิคม Phanna Nikhom								0.0	1504.6	- 14.1
21 นครพนม NAKHON PHANOM								0.0	2738.3	+403.5
22 บ้านแพง Ban Phaeng								0.0	3238.5	+485.3
23 ท่าอุเทน Tha Uthen								0.0	2411.4	+143.2
24 นาแก Na Kae								0.0	1567.9	+ 65.5
25 ธาตุพนม That Phanom								0.0	1591.5	-169.2
26 มุกดาหาร Mukdahan*								0.0	1674.8	+183.7
27 กาฬสินธุ์ KALASIN								0.0	1442.9	+ 54.0
28 ยางตลาด Yang Talat								0.0	1453.0	+149.4
29 สหัสขันธ์ Sahatsakhan								0.0	1628.4	+298.4
30 กุฉินารายณ์ Kuchinarai								0.0	1545.2	+ 42.5
31 คมลาไสย Kamalasai								0.0	1501.6	+228.7
32 ร้อยเอ็ด ROI ET*								0.0	1651.9	+249.1

สถานีตรวจ Station		วันที่และจำนวนน้ำฝนเป็นมิลลิเมตร Date and amount of rainfall in millimetres พฤศจิกายน November							ฝนรวม มม. Total rainfall mm.	ฝนรวมตั้งแต่ 1 มกราคม Accumulative rainfall since 1 January	
		13	14	15	16	17	18	19		ปริมาณ มม. Amount mm.	สูงกว่าปกติ หรือต่ำกว่าปกติ Above or below Normal
33 โพนทอง	Phon Thong								0.0	1450.5	- 29.8
34 ธวัชบุรี	Thawatchaburi										
35 อาจสามารถ	At Samat										
36 เสลภูมิ	Selaphum										
37 จตุรพักตร์พิมาน	Chaturaphak Phiman								0.0	1600.8	+530.5
38 เกษตรวิสัย	Kaset Wisai								0.0	1346.6	- 54.2
39 สุวรรณภูมิ	Suwannaphum								0.0	1153.0	-497.1
40 มหาสารคาม	MAHA SARAKHAM								0.0	1412.2	+ 38.2
41 เชียงยืน	Chiang Yun								0.0	1300.5	+ 23.9
42 กันทรวิชัย	Kantharawichai								0.0	1197.1	- 37.3
43 โกสุมพิสัย	Kosum Phisai*								0.0	1334.9	+103.9
44 บรบือ	Borabu								0.0	1103.2	-156.5
45 วาปีปทุม	Wapi Pathum								0.0	1365.1	+195.5
46 พยัคฆภูมิพิสัย	Phayakkhaphum Phisai								0.0	1521.5	+116.8
47 ขอนแก่น	KHON KAEN*					T			T	1396.7	+196.8
48 น้ำพอง	Nam Phong								0.0	989.4	- 82.8
49 ภูเวียง	Phu Wiang								0.0	1516.4	+297.1
50 ชุมแพ	Chum Phae								0.0	816.4	-284.2
51 มัญจาคีรี	Mancha Khiri								0.0	1240.5	+ 75.7
52 ชนบท	Chonnabot								0.0	1283.0	+ 98.7
53 บ้านไผ่	Ban Phai								0.0	1480.7	+284.7
54 พล	Phon								0.0	1225.0	- 43.6
55 หนองสองห้อง	Nong Song Hong								0.0	1450.7	+179.4
56 ชัยภูมิ	CHAIYAPHUM*								0.0	1579.1	+298.3
57 เกษตรสมบูรณ์	Kaset Sombun								0.0	731.1	-142.9
58 ภูเขียว	Phu Khieo								0.0	1419.9	+375.5
59 คอนสวรรค์	Khon Sawan								0.0	1528.4	+369.4
60 จัตุรัส	Chatturat								0.0	1181.2	+ 71.7
61 บำเหน็จณรงค์	Bamnet Narong								0.0	1049.0	-162.1
62 นครราชสีมา	NAKHON RATCHASIMA*								0.0	758.4	-430.4
63 บัวใหญ่	Bua Yai										
64 คง	Khong								0.0	1048.2	- 41.4
65 ด่านขุนทด	Dan Khun Thot								0.0	1062.4	+ 22.1
66 โนนไทย	Non Thai								0.0	1267.7	+169.9
67 โนนสูง	Non Sung								0.0	1065.0	-155.3
68 พิมาย	Phimai								0.0		
69 สีคิ้ว	Sikhiu								0.0	1211.3	+129.0
70 สูงเนิน	Sung Noen								0.0	934.9	-220.9
71 ปักธงชัย	Pak Thong Chai								0.0	557.0	
72 โชคชัย	Chok Chai*								0.0	1082.7	+ 28.0
73 ครบุรี	Khon Buri								0.0	655.0	-399.1

สถานีฝน Station	วันที่และจำนวนน้ำฝนเป็นมิลลิเมตร Date and amount of rainfall in millimeters พฤศจิกายน November 13	14	15	16	17	18	19	ฝนรวม มม. Total rainfall mm	ฝนรวมตั้งแต่ 1 มกราคม Accumulative rainfall since 1 January ปริมาณ มม. Amount mm.	สูงต่ำกว่าปกติ Above or below Normal
74 บุรีรัมย์ BURI-RAM								0.0	875.9	
75 พุทไธสง Phutthaisong								0.0	1698.2	+346.2
76 สตึก Satuk								0.0	1943.0	+623.1
77 ลำปลายมาศ Lam Phai Mat								0.0	962.2	-397.7
78 นางรอง Nang Rong								0.0	1297.6	- 1.3
79 สุรินทร์ SURIN								0.0	1632.4	+319.8
80 รัตนบุรี Rattanaburi								0.0	1541.0	+260.9
81 ท่าตูม Tha Tum								0.0	1341.9	+152.2
82 ศีขรภูมิ Sikhoraphum										
83 ปราสาท Prasat								0.0	1738.4	+530.5
84 สังขะ Sangkha								0.0	1603.9	+404.6
85 ศรีสะเกษ SI SA KET								0.0	509.9	
86 ราษีไศล Rasi Salai								0.0	1272.5	+ 23.5
87 กันทรารมย์ Kantharom								0.0	1744.0	+519.7
88 ขุขันธ์ Khukhan								0.0	1295.0	+ 12.3
89 ขุนหาญ Khun Han								0.0	2117.4	+736.3
90 กันทรลักษ์ Kantharalak								0.0	1467.8	+122.1
91 อุบลราชธานี UBON RATCHATHANI*								0.0	1946.6	+380.4
92 เขมราฐ Khemarat								0.0	1757.3	+273.6
93 อำนาจเจริญ Amnat Charoen								0.0	1926.0	+349.3
94 ยโสธร Yasothon								0.0	1174.7	-277.2
95 ตระการพืชผล Trakan Phutphon								0.0	2205.8	+696.2
96 มหาชนะชัย Maha Chana Chai								0.0	1863.0	+408.3
97 เขื่องใน Khuang Nai								0.0	1298.9	-204.6
98 โขงเจียม Khong Chiam										
99 เดชอุดม Det Udom								0.0	1058.3	-479.3
100 บุณฑริก Buntharik								0.0	1692.5	+ 10.1
ภาคกลาง CENTRAL PART										
1 นครสวรรค์ NAKHON SAWAN								0.0	1208.5	+ 28.7
2 บรรพตพิสัย Banphot Phisai								0.0	1450.7	+492.6
3 ชุมแสง Chumsaeng								0.0	1252.2	- 9.7
4 หนองบัว Nong Bua										
5 ลาดยาว Lat Yao								0.0	1518.1	+461.8
6 ท่าตะโก Tha Tako								0.0	1394.1	+315.4
7 พยุหะคีรี Phayuha Khiri								0.0	1233.1	+176.6
8 ตาคลี Takhli								0.0	1171.7	-120.0
9 อุทัยธานี UTHAI THANI								0.0	1042.9	-115.1
10 สว่างอารมณ์ Sawang Arom								0.0	1410.9	+294.8
11 บ้านไร่ Ban Rai								0.0	1218.7	+ 34.3
12 ทัพทัน Thup than								0.0	1413.0	+156.9
13 หนองฉาง Nong Chang								0.0	1405.9	- 9.1

สถานีฝน Station	วันที่และจำนวนน้ำฝนเป็นมิลลิเมตร Date and amount of rainfall in millimetres พฤศจิกายน November 13	14	15	16	17	18	19	ฝนรวม มม. Total rainfall mm.	ฝนรวมตั้งแต่ 1 มกราคม Accumulative rainfall since 1 January ปริมาณ มม. Amount mm.	สูงต่ำกว่าปกติ Above or below Normal
14 หนองขาหย่าง Nong Khayang								0.0	1675.5	+503.7
15 ชัยนาท CHAI NAT								0.0	1092.1	- 40.5
16 มโนรมย์ Manorom								0.0	1347.7	+156.9
17 วัดสิงห์ Wat Sing								0.0	1508.0	+274.9
18 หันคา Hankha								0.0	750.5	-408.3
19 สิงห์บุรี SING BURI								0.0	1039.9	- 0.9
20 อินทร์บุรี In Buri								0.0	907.4	-296.9
21 บางระจัน Bang Rachan								0.0	1149.7	- 78.5
22 พรหมบุรี Phrom Buri								0.0	893.2	-413.7
23 ลพบุรี LOP BURI*								0.0	1074.3	-262.8
24 บ้านหมี่ Ban Mi								0.0	855.3	-166.4
25 บัวชุม Bua Chum*								0.0	1382.6	+173.6
26 ชัยบาดาล Chai Badan								0.0	1367.3	+263.5
27 พัฒนานิคม Phatthana Nikhom								0.0	534.8	
28 โคกสำโรง Khok Samrong								0.0	876.6	-178.4
29 ท่าวุ้ง Tha Wung								0.0	976.3	-462.5
30 สุพรรณบุรี SUPHAN BURI*								0.0	1430.1	+179.8
31 เดิมบางนางบวช Doembang Nangbust										
32 สามชุก Sam Chuk								0.0	1003.9	-163.9
33 ดอนเจดีย์ Don Chedi										
34 ศรีประจันต์ Si Phrachan										
35 อู่ทอง U Thong								0.0	1964.8	- 32.5
36 บางปลาม้า Bang Pa Ma								0.0	557.8	-393.2
37 สองพี่น้อง Song Phi Nong								0.0	1016.2	+186.7
38 อ่างทอง ANG THONG								0.0	1221.6	- 97.0
39 โพธิ์ทอง Pho' Thong								0.0	838.7	
40 ไชโย Chaiyo								0.0	811.2	-224.8
41 วิเศษชัยชาญ Wiset Chai Chan								0.0	1078.6	-292.5
42 ป่าโมก Pa Mok								0.0	1004.2	-165.8
43 สระบุรี SARABURI								0.0	1334.8	-211.8
44 พระพุทธบาท Phra Phutthabat										
45 บ้านหมอ Ban Mo								0.0	1048.1	-230.6
46 เสาไห้ Sao Hai								0.0	1436.7	- 71.1
47 แก่งคอย Kaeng Khoi								0.0	1193.3	-351.4
48 หนองแค Nong Khae								0.0	1317.1	-191.1
49 พระนครศรีอยุธยา PHRA NAKHON SI AYUTTHAYA								0.0	801.1	-294.4
50 ท่าเรือ Tha Rua								0.0	1210.8	-316.4
51 ผักไห่ Phak Hai								0.0	1038.0	-333.5
52 บางบาล Bang Ban								0.0	1002.2	-392.4
53 เสนา Sena								0.0	727.3	-665.8
54 บางไทร Bang Sai								0.0	798.5	-557.4

สถานีฝน	Stati	วันที่และจำนวนน้ำฝนเป็นมิลลิเมตร Date and amount of rainfall in millimeters							ฝนรวม มม. Total rainfall mm.	ฝนรวมตั้งแต่ 1 มกราคม Accumulative rainfall since 1 January	
		พฤศจิกายน November								ปริมาณ มม. Amount mm.	สูงต่ำกว่าปกติ Above or below Normal
		13	14	15	16	17	18	19			
55 บางปะอิน	Bang Pa-in								0.0	861.9	-498.2
56 **ปทุมธานี**	**PATHUM THANI**										
57 หนองเสือ	Nong Sua								0.0	1137.8	-377.6
58 **ธัญบุรี**	Thanyaburi									503.2	
59 รังสิต	Rangsit									760.1	
60 ลำลูกกา	Lam Luk Ka								0.0	1185.6	-190.8
61 **นนทบุรี**	**NONTHABURI**										
62 บางบัวทอง	Bang Bua Thong								0.0	924.8	-375.2
63 **ธนบุรี**	**THON BURI**										
64 ตลิ่งชัน	Taling Chan										
65 บางขุนเทียน	Bang Khun Thian										
66 ราษฎร์บูรณะ	Rat Burana										
67 **กรุงเทพมหานคร**	**BANGKOK METROPOLIS**								0.0	1236.4	-248.8
68 สนามบินดอนเมือง	Don Muang Airport*								0.0	1234.5	-255.8
69 บางเขน	Bang Khen								0.0	1057.7	-430.6
70 มีนบุรี	Min Buri									455.7	
71 ลาดกระบัง	Lat Krabang									406.6	
72 ศูนย์วิจัยบางนา	Bangk Na*								0.0	1313.5	
73 **กาญจนบุรี**	**KANCHANABURI***								0.0	854.8	-244.2
74 สังขละบุรี	Sangkhla Buri										
75 เหมืองปีลือก	Pilok										
76 ทองผาภูมิ	Thong Pha Phum*								0.0	1469.5	-127.7
77 ศรีสวัสดิ์	Si Sawat										
78 ไทรโยค	Sai Yok										
79 พนมทวน	Phanom Thuan								0.0	1040.7	+241.3
80 ท่าม่วง	Tha Muang								0.0	834.2	- 64.6
81 **นครปฐม**	**NAKHON PATHOM**								0.0	1135.8	- 86.6
82 บางเลน	Bang Len								0.0	984.8	-189.0
83 นครชัยศรี	Nakhon Chaisi								0.0	1048.6	+ 56.6
84 **ราชบุรี**	**RATCHABURI**									385.4	
85 บ้านโป่ง	Ban Pong								0.0	1061.4	+ 75.2
86 โพธาราม	Photharam								0.0	1175.9	+ 46.4
87 ดำเนินสะดวก	Damnoen Saduak										
88 ปากท่อ	Pak Tho								0.0	1072.4	+ 11.8
89 **สมุทรสงคราม**	**SAMUT SONGKHRAM**								0.0	1009.3	- 61.8
90 บางคณฑี	Bang Khonthi								0.0	1280.1	+134.9
91 อัมพวา	Amphawa								0.0	1135.9	+ 33.9
92 **สมุทรสาคร**	**SAMUT SAKHON**								0.0	1303.8	- 10.9
93 กระทุ่มแบน	Kratum Baen								0.0	1119.1	-100.2
94 **สมุทรปราการ**	**SAMUT PRAKAN**								0.0	1482.3	+127.6
95 บางพลี	Bang Phli								0.0	1147.1	-278.3

สถานีฝน Station	วันที่และจำนวนน้ำฝนเป็นมิลลิเมตร Date and amount of rainfall in millimeters พฤศจิกายน November							ฝนรวม มม. Total rainfall mm.	ฝนรวมตั้งแต่ 1 มกราคม Accumulative rainfall since 1 January	
	13	14	15	16	17	18	19		ปริมาณ มม. Amount mm.	สูงต่ำกว่าปกติ Above or below Normal
ภาคตะวันออก EASTERN PART										
1 นครนายก NAKHON NAYOK					7.9			7.9	1859.7	- 56.7
2 บ้านนา Ban Na								0.0	1682.4	-389.9
3 ปากพลี Pak Phli								0.0	1242.3	-675.3
4 องครักษ์ Ongkharak								0.0	1376.1	-406.3
5 ปราจีนบุรี PRACHIN BURI*								0.0	1711.9	-326.6
6 ประจันตคาม Prachantakham								0.0	1227.0	-438.8
7 บ้านสร้าง Ban Sang								0.0	1423.3	-225.8
8 ศรีมหาโพธิ Si Maha Phot								0.0	1672.2	- 16.1
9 กบินทร์บุรี Kabin Buri*						1.2		1.2	1708.4	+160.7
10 สระแก้ว Sa Kaco										
11 วัฒนานคร Watthana Nakhon								0.0	1032.9	-491.5
12 อรัญประเทศ Aranyaprathet*								0.0	1149.7	-400.1
13 ฉะเชิงเทรา CHACHOENGSAO								0.0	1345.6	- 14.6
14 บ้านโพธิ์ Ban Pho								0.0	1026.5	-211.9
15 ชลบุรี CHON BURI*								0.0	1489.8	+126.8
16 พานทอง Phan Thong								0.0	859.5	-220.3
17 บ้านบึง Ban Bung								0.0	712.5	-554.3
18 เกาะสีชัง Ko Sichang*								0.0	1095.5	-112.5
19 ศรีราชา Si Racha								0.0	1280.5	+132.8
20 สัตหีบ Sattahip*	0.6				2.3			2.9	988.0	-290.1
21 ระยอง RAYONG								0.0	584.3	
22 บ้านค่าย Ban Khai	10.7	T						10.7	1288.9	+ 30.1
23 แกลง Klaeng								0.0	1580.5	-419.2
24 จันทบุรี CHANTHABURI*					0.2			0.2	3137.4	- 9.7
25 ท่าใหม่ Tha Mai								0.0	2407.4	+294.8
26 มะขาม Makham								0.0	1132.9	
27 ตราด TRAT	0.6							0.6	4420.4	+620.3
28 เขาสมิง Khao Saming								0.0	3804.9	+1297.3
29 แหลมงอบ Laem Ngop								0.0	2452.3	
30 คลองใหญ่ Khlong Yai*	1.1							1.1	4665.3	-154.7
ภาคใต้ SOUTHERN PART										
1 เพชรบุรี PHETCHABURI								0.0	1143.6	+ 41.5
2 บ้านแหลม Ban Laem										
3 บ้านลาด Ban Lat								0.0	1159.7	+ 65.0
4 ท่ายาง Tha Yang								0.0	586.9	-204.7
5 ชะอำ Cha-am								0.0	634.3	-227.3
6 ประจวบคีรีขันธ์ PRACHUAP KHIRI KHAN*	32.0	3.7						35.7	1203.0	+173.7
7 หัวหิน Hua Hin*								0.0	1060.6	+ 73.9
8 ปราณบุรี Pran Buri								0.0	970.2	
9 ชุมพร CHUMPHON*	93.2	65.9	T		T		1.0	160.1	2217.7	+424.7

สถานีฝน	Station	วันที่และจำนวนน้ำฝนเป็นมิลลิเมตร Date and amount of rainfall in millimeters							ฝนรวม มม. Total rainfall mm.	ฝนรวมตั้งแต่ 1 มกราคม Accumulative rainfall since 1 January	
		พฤศจิกายน November								ปริมาณ มม. Amount mm.	สูงต่ำกว่าปกติ Above or below Normal
		13	14	15	16	17	18	19			
10 ท่าแซะ	Tha Sae	166.8	49.2						216.0	1260.7	-578.9
11 สวี	Sawi	59.5	20.0						79.5	1924.3	+384.7
12 หลังสวน	Lang Suan	15.0	84.0						99.0	749.2	
13 **สุราษฎร์ธานี**	SURAT THANI*	23.0	8.2		T		T	3.6	34.8	1244.6	-183.1
14 ไชยา	Chaiya	42.7							42.7	1054.9	-307.9
15 เกาะสมุย	Ko Samui*										
16 พุนพิน	Phunphin	14.2	6.2						20.4	1181.1	- 95.1
17 ท่าฉาง	Tha Chang	36.0	5.0						41.0	1113.7	-734.5
18 กาญจนดิษฐ์	Kanchanadit										
19 บ้านนาสาร	Ban Na San										
20 **นครศรีธรรมราช**	NAKHON SI THAMMARAT*	57.7	52.8	0.2		T	T	5.7	116.4	1248.1	-452.8
21 สิชล	Sichon	135.7	44.8						180.5	1185.0	-358.7
22 ท่าศาลา	Tha Sala	100.7	44.4	0.3			5.0		150.4	1255.6	-210.2
23 ฉวาง	Chawang	22.5	2.2		14.7		1.5		40.9		
24 ทุ่งสง	Thung Song	53.1							53.1	1337.9	-340.4
25 ร่อนพิบูลย์	Ron Phibun	88.0	12.0						100.0	733.3	-581.3
26 ปากพนัง	Pak Phanang	50.3	22.6						72.9	847.1	-643.2
27 **พัทลุง**	PHATTHALUNG	36.4	60.8	8.9					106.1	522.6	
28 ควนขนุน	Khuan Khanun	56.0	16.2						72.4		
29 ปากพยูน	Pak Phayun								0.0		
30 เขาชัยสน	Khao Chaison		21.1						21.1	804.3	
31 **สงขลา**	SONGKHLA*	11.0	6.0	1.2	8.6		32.6	25.5	84.9	1049.7	-389.0
32 รัตภูมิ	Rattaphum	46.7	6.2			1.6			54.5	1071.1	
33 หาดใหญ่	Hat Yai	8.1	2.9	0.5	0.2	16.0	2.1	23.0	52.8	881.9	
34 สะเดา	Sadao								0.0		
35 **ปัตตานี**	PATTANI*	30.4		7.6			3.6	58.6	105.2	1126.4	+207.7
36 หนองจิก	Nong Chik			8.5			34.2		42.7	316.6	
37 ยะหริ่ง	Yaring	22.3		22.1					44.4	775.9	
38 มายอ	Mayo			30.0			32.0		62.0	1194.0	
39 โคกโพธิ์	Khok Pho										
40 ปะนาเระ	Panare	84.5		58.5			45.4		188.4	659.0	
41 **ยะลา**	YALA	26.9			10.9				37.8	1418.7	
42 ยะหา	Yaha	6.9		15.0					21.9	690.0	
43 รามัน	Raman	25.6							25.6	1475.8	
44 บันนังสตา	Bannang Satar								0.0	588.4	
45 เบตง	Betong	9.3	12.1		57.5				78.9	1229.1	
46 **นราธิวาส**	NARATHIWAT*	50.3	20.4	2.2		0.3	12.9	108.2	194.3	1521.4	-281.9
47 ยี่งอ	Yi-ngo	40.7	3.2						43.9	1549.5	
48 ระแงะ	Rangae										
49 ตากใบ	Tak Bai		3.7						3.7	941.9	
50 สุไหงโกลก	Sungai Kolok		46.1						46.1	361.1	

สถานีฝน Station		วันที่และจำนวนน้ำฝนเป็นมิลลิเมตร Date and amount of rainfall in millimetres พฤศจิกายน November							ฝนรวม มม. Total rainfall mm.	ฝนรวมตั้งแต่ 1 มกราคม Accumulative rainfall since 1 January	
		13	14	15	16	17	18	19		ปริมาณ มม. Amount mm.	สูงต่ำกว่าปกติ Above or below Normal
61 ระนอง	RANONG	12.1	8.6			4.3	1.3		26.3	4520.5	+271.7
62 กระบุรี	Kra Buri	15.3	4.7						20.0	2053.6	
63 พังงา	PHANGNGA								0.0	1577.1	
64 ตะกั่วป่า	Takua Pa										
65 กะปง	Kapong				25.1	38.2			63.3	4630.3	
66 ท้ายเหมือง	Thai Muang			18.5	1.1				19.6	733.4	
67 ตะกั่วทุ่ง	Takua Thung			74.8	9.0				83.8	2918.6	
68 ทับปุด	Thap Put	2.4		2.9	22.5	10.1	1.5		39.4	2355.2	
69 ภูเก็ต	PHUKET*	T		13.8	4.9	4.5		2.1	25.3	723.3	
70 สนามบินภูเก็ต	Phuket Airport*			8.1		10.9	0.5	7.5	27.0	2305.1	-192.3
71 กระบี่	KRABI				22.3				22.3	1652.1	
72 อ่าวลึก	Ao Luk			2.2		30.0			32.2	2249.0	
73 คลองท่อม	Khlong Tom	2.5			8.4	17.6	27.5		56.0	2028.9	
74 ตรัง	TRANG	21.3	13.0	1.0		1.7	1.0		38.0	1845.1	-391.4
75 สนามบินตรัง	Trang Airport*										
76 สิเกา	Sikao	15.6	16.2		2.7		7.2		41.7	1964.1	
77 ย่านตาขาว	Yan Ta Khao	19.7	59.1			63.4			142.2	949.5	
78 ปะเหลียน	Palian		27.7						27.7	839.6	
79 สตูล	SATUN	3.6	11.6	0.7	9.4		2.9		28.2	805.6	
80 ทุ่งหว้า	Thung Wa	16.3	5.0		26.3				47.6	1872.6	

สถานีฝน Station	วันที่และจำนวนน้ำฝนเป็นมิลลิเมตร Date and amount of rainfall in millimetre พฤศจิกายน November 13	14	15	16	17	18	19	ฝนรวม มม. Total rainfall mm.	ฝนรวมตั้งแต่ 1 มกราคม Accumulative rainfall since 1 January ปริมาณ มม. Amount mm.	สูงต่ำกว่าปกติ Above or below Normal
กรุงเทพมหานคร BANGKOK METROPOLIS										
1 สถานีเครื่องรับส่งวิทยุนนทบุรี Overseas Radio Receiving Station								0.0	851.1	
2 ร.ร. ช่างนนทบุรี Nonthaburi Trade School								0.0	528.2	
3 พลังงานปรมาณูแห่งชาติ Atomic Energy For Peace								0.0	669.2	
4 กองกำกับการรถวิทยุฯ MMP. Sub Division Car Center								0.0	675.9	
5 วิทยาลัยครูจันทรเกษม Chankasem College Education								0.0	610.0	
6 การไฟฟ้าฝ่ายผลิต Electrical Supply Authority								0.0	353.6	
7 ศูนย์ฝึกการบินพลเรือน Civil Aviation Training Center										
8 ร.ร. โยธินบูรณะ Yothin Burana School								0.0	274.0	
9 สถานีรถไฟบางบำหรุ Bang Bamru Railway Station										
10 ร.ร. พาณิชการสยาม Siam Commercial School								0.0	480.6	
11 ร.ร. การประชาสัมพันธ์ Public Relation School								0.0	778.4	
12 ร.ร. สามเสนนอก Sam Sen Nok School								0.0	265.1	
13 มหาวิทยาลัยรามคำแหง Ramkhamhaeng University								0.0	778.3	
14 ร.ร. ศรีอุดัย Sri Udai School								0.0	1025.7	
15 ร.ร. จิตรลดา Chitlada School								0.0	271.6	
16 เขตบางกะปิ Bangkapi Boundary										
17 เขตหนองจอก Nong Chok Boundary								0.0	1005.9	
18 กระทรวงศึกษาธิการ Ministry of Education								0.0	525.5	
19 ร.ร. ช่างกลวิทยา Changkol Vitthaya School								0.0	657.1	
20 ร. 1 พัน 2 รอ. Second Infantry Battalion										
21 บ้านมนังคศิลา Ban Manangkha Sila								0.0	863.4	
22 ร.ร. โยสิทธสโมสร Koat Samosorn School								0.0	982.3	
23 ประตูน้ำปทุมวัน Pathumvan Irr.								0.0	760.6	
24 ร.ร. เฉลิมสาสน์ศึกษา Chaloemsart Saksa School								0.0	421.6	
25 วิทยาลัยโพธิ์ช่าง Poh Chang College								0.0	707.4	
26 ร.ร. มาแตร์เดอี Mater Dei School								0.0	690.9	
27 สถานีจ่ายไฟฟ้าบางกะปิ Sup Center of Electrial Supply-Bangkapi								0.0	723.4	
28 วิทยาลัยพาณิชการธนบุรี Thonburi Commercial College								0.0	905.7	
29 วิทยาลัยครูบ้านสมเด็จ Barsomdet Teacher College								0.0	628.2	
30 เขตคลองสาน Khlong San Boundary										
31 ร.ร. เตรียมทหาร Armed Force Academy Preparatory-School								0.0	821.3	
32 ร.ร. กรุงเทพคริสเตียน Bangkok Christian College								0.0	997.4	
33 ร.ร. ศรีวิกรม์ Srivikorn School								0.0	209.4	
34 ประตูน้ำพระโขนง Prakhanong Irr.								0.0	743.5	
35 ร.ร. สมจิตศึกษา Somchit Saksa School										
36 ร.ร. ยานนาวาวิทยาคม Yannawa Vitthayakhom School								0.0	541.3	
37 ร.ร. พระโขนง Prakhanong School										
38 ร.ร. ช่องนนทรี Chong Nonthri School								0.0	1194.4	

อุณหภูมิสูงสุดและต่ำสุดประจำวันที่ ๑๓ – ๑๙ พฤศจิกายน ๒๕๒๑

Daily Max. and Min. Temperature 13 – 19 November 1978

สถานี Station	อุณหภูมิสูงสุดและต่ำสุดเป็นองศา ซ. Max. and Min. Temperature in degree C.							เฉลี่ยสูงสุดต่ำสุด Average Max. Min.	เฉลี่ยในสัปดาห์ Weekly Mean	ค่าปกติประจำเดือน Monthly Normal
	13	14	15	16	17	18	19			
ภาคเหนือ NORTHERN PART										
1 เชียงราย CHIANG RAI	29.3 16.5	29.6 15.6	21.5 17.0	27.2 19.4	30.2 18.5	30.1 16.5	29.8 17.3	28.2 17.3	22.8	23.1
2 แม่ฮ่องสอน MAE HONG SON	31.3 18.5	32.2 19.0	32.2 19.4	32.2 20.2	32.2 19.6	32.2 18.6	32.6 19.6	32.1 19.3	25.7	25.3
3 เชียงใหม่ CHIANG MAI	31.0 19.5	31.2 19.4	31.6 20.0	32.0 19.8	32.5 20.1	31.2 19.7	32.2 21.2	31.7 20.0	25.8	24.4
4 น่าน NAN	30.4 18.4	30.7 18.1	31.3 17.3	31.7 18.8	31.2 18.5	32.0 17.3	31.8 18.2	31.3 18.1	24.7	24.9
5 ท่าวังผา Tha Wang Pha	31.9 17.0	31.0 17.8	30.7 17.8	31.7 18.2	31.1 17.4	31.4 16.5	31.7 17.6	31.4 17.5	24.4	
6 ลำปาง LAMPANG	31.3 18.0	31.2 18.2	31.6 17.4	32.3 17.4	31.4 17.3	32.2 17.4	32.7 18.4	31.8 17.7	24.8	24.7
7 แม่สะเรียง Mae Sariang	32.6 16.7	32.8 18.0	32.8 17.7	33.2 19.1	31.6 17.7	32.4 18.8	33.0 18.0	32.7 18.0	25.3	25.9
8 แพร่ PHRAE	32.1 17.8	32.0 18.8	32.4 18.0	32.4 19.0	33.2 18.7	33.0 19.0	33.0 19.9	32.6 18.7	25.6	25.1
9 อุตรดิตถ์ UTTARADIT	33.7 19.9	33.5 19.7	33.7 19.3	34.4 19.2	34.6 20.2	34.8 20.2	34.8 20.7	34.2 19.9	27.1	26.5
10 ตาก TAK	31.7 20.5	31.8 19.9	32.5 18.7	32.0 17.9	33.0 20.3	33.1 21.1	32.5 21.0	32.4 19.9	26.1	25.4
11 เขื่อนภูมิพล Bhumibol Dam	31.2 19.5	31.8 19.2	32.0 19.5	32.4 19.1	32.4 20.0	31.7 20.4	31.9 21.0	31.9 19.8	25.9	25.7
12 พิษณุโลก PHITSANULOK	31.6 22.0	31.7 21.2	31.7 21.0	32.4 20.9	33.1 22.2	33.3 22.6	30.3 22.2	32.0 21.7	26.9	26.9
13 แม่สอด Mae Sot	31.8 19.1	32.5 17.7	32.0 18.1	32.5 17.0	32.8 19.5	33.8 18.6	33.5 19.6	32.7 18.2	25.5	25.6
14 เพชรบูรณ์ PHETCHABUN	31.4 19.8	31.7 18.4	31.5 19.0	32.9 18.6	33.8 21.4	33.6 20.9	33.2 20.3	32.6 19.8	26.2	25.3
15 หล่มสัก Lom Sak	31.8 20.2	31.8 18.2	32.0 18.6	34.0 18.6	34.3 20.9	33.5 20.8	33.5 20.2	33.0 19.6	26.3	
16 วิเชียรบุรี Wichian Buri	32.2 19.8	33.0 19.0	32.8 19.2	33.6 19.9	33.0 21.8	34.0 20.9	33.8 20.6	33.2 20.2	26.7	
ภาคตะวันออกเฉียงเหนือ NORTHEASTERN PART										
1 หนองคาย NONG KHAI	29.0 19.5	29.9 18.5	31.7 19.4	31.4 19.7	32.4 20.7	32.8 21.6	31.9 21.6	31.3 20.1	25.7	24.8
2 เลย LOEI	30.6 17.2	30.2 16.8	31.6 16.6	32.0 17.0	33.0 17.7	32.0 19.4	32.3 16.5	31.7 17.6	24.6	23.8
3 อุดรธานี UDON THANI	29.3 19.6	30.0 18.0	30.6 19.5	32.6 20.3	31.8 21.7	31.6 21.4	31.2 21.2	31.0 20.2	25.6	25.1
4 สกลนคร SAKON NAKHON	28.7 17.7	29.5 18.0	30.2 18.2	31.4 19.8	31.8 22.4	30.9 19.9	31.0 20.1	30.5 19.4	25.0	24.1
5 นครพนม NAKHON PHANOM	29.9 15.7	30.2 16.6	31.7 17.7	32.4 18.4	31.7 20.8	31.5 18.4	32.0 19.5	31.3 18.2	24.8	24.3
6 มุกดาหาร Mukdahan	29.3 18.5	29.7 19.0	30.4 18.6	31.4 20.0	30.8 22.1	30.7 19.4	30.3 18.8	30.4 19.5	24.9	24.3
7 ขอนแก่น KHON KAEN	30.5 18.4	30.7 18.2	31.8 18.8	32.7 20.0	32.0 21.8	32.8 20.3	32.3 19.6	31.8 19.6	25.7	25.1
8 โกสุมพิสัย Kosum Phisai	29.0 19.2	29.7 19.4	30.5 19.3	31.5 21.0	30.1 23.2	31.5 21.5	21.0	30.4 20.7	25.5	
9 ร้อยเอ็ด ROI ET	29.0 18.5	30.0 19.6	30.9 19.2	31.8 20.4	31.4 21.8	31.7 20.3	31.2 19.7	30.9 19.9	25.4	25.1
10 ชัยภูมิ CHAIYAPHUM	29.6 19.4	30.4 19.8	30.7 19.7	31.9 21.2	31.7 23.3	32.0 21.6	32.0 21.5	31.2 20.9	26.0	25.3
11 อุบลราชธานี UBON RATCHATHANI	29.8 19.5	30.8 19.1	30.9 20.1	31.4 20.4	30.8 22.2	31.5 20.5	31.1 20.2	30.9 20.3	25.6	25.4
12 สุรินทร์ SURIN	29.6 19.3	30.8 19.2	31.2 19.5	32.2 20.9	32.5 21.7	32.6 20.8	32.0 20.3	31.6 20.2	25.9	25.1
13 ท่าตูม Tha Tum	29.4 19.3	29.8 19.3	30.7 19.8	31.4 21.3	31.1 22.0	30.8 21.1	30.8 20.5	30.6 20.5	25.5	
14 นางรอง Nang Rong	28.2 20.2	30.2 19.6	30.8 19.7	31.2 21.2	30.8 22.0	31.6 21.0	20.4	30.5 20.6	25.5	

สถานี Station		อุณหภูมิสูงสุดและต่ำสุดเป็นองศา ซ. Max. and Min. Temperature in degree C.							เฉลี่ย สูงสุด ต่ำสุด Average Max. Min.	เฉลี่ยในสัปดาห์ Weekly Mean	ค่าปกติประจำเดือน Monthly Normal
		13	14	15	16	17	18	19			
15 นครราชสีมา	NAKHON RATCHASIMA	28.1 20.2	29.9 19.1	29.8 20.0	31.3 20.9	29.9 23.0	31.0 20.5	30.8 19.9	30.1 20.5	25.3	25.0
16 ไชยภูมิ	Chok Chai	28.0 20.2	29.1 19.8	30.1 19.9	30.7 21.6	29.8 22.9	31.0 21.2	21.3	29.8 21.0	25.4	
ภาคกลาง	**CENTRAL PART**										
1 นครสวรรค์	NAKHON SAWAN	31.4 20.8	32.1 20.3	32.1 21.6	32.8 22.1	33.0 22.9	33.0 23.1	33.5 21.2	32.6 21.7	27.1	26.6
2 ลพบุรี	LOP BURI	31.7 23.0	32.5 24.4	33.5 22.0	33.5 22.4	33.5 24.5	34.0 22.9	34.1 21.6	33.3 23.0	28.1	26.5
3 สุพรรณบุรี	SUPHAN BURI	29.0 22.9	30.7 23.0	30.8 22.5	31.6 22.1	32.0 23.1	32.0 23.4	31.6 23.1	31.1 22.9	27.0	26.4
4 กาญจนบุรี	KANCHANABURI	29.7 21.0	30.0 21.8	32.0 20.6	32.2 21.0	32.3 21.8	33.2 22.7	32.9 22.0	31.8 21.6	26.7	25.8
5 ทองผาภูมิ	Thong Pha Phum	31.4 18.6	31.9 18.2	32.1 18.9	32.5 17.7	32.6 19.1	33.3 21.0	32.8 19.1	32.4 18.9	25.6	
6 สนามบินดอนเมือง	Don Muang Airport	32.0 26.0	33.0 26.0	33.0 25.9	34.1 26.0	33.8 27.5	33.5 26.9	33.9 26.0	33.3 26.3	29.8	27.4
7 กรุงเทพมหานคร	BANGKOK METROPOLIS	31.4 23.9	33.6 23.3	32.2 23.8	34.0 23.8	33.8 25.8	33.6 24.5	33.5 24.4	33.1 24.2	28.6	27.1
8 ศูนย์วิจัย ฯ บางนา	Bang Na	30.8 23.6	32.0 23.7	32.1 24.0	33.0 24.1	32.9 25.9	32.5 24.6	32.3 24.7	32.2 24.4	28.3	
ภาคตะวันออก	**EASTERN PART**										
1 ปราจีนบุรี	PRACHIN BURI	32.0 23.0	33.0 22.5	33.3 22.3	34.0 23.5	33.2 26.3	34.0 22.8	33.6 22.3	33.3 23.2	28.3	27.0
2 กบินทร์บุรี	Kabin Buri	32.1 21.3	33.0 21.5	33.0 21.2	34.2 21.4	33.7 23.5	34.6 22.0	34.0 20.5	33.5 21.6	27.6	
3 อรัญประเทศ	Arunyaprathet	32.0 21.5	33.2 21.6	34.3 21.2	33.3 22.8	31.8 24.0	33.3 22.7	32.9 22.0	33.0 22.3	27.6	26.2
4 ชลบุรี	CHON BURI	33.6 22.8	33.5 23.3	33.5 22.5	35.3 23.4	35.0 24.4	34.4 22.6	35.6 23.2	34.4 23.2	28.8	26.6
5 เกาะสีชัง	Ko Si Chang	30.5 24.2	31.0 24.0	30.6 24.7	31.4	31.5	30.9	31.7	31.1		
6 สัตหีบ	Sattahip	32.1 23.1	33.2 23.2	33.1 22.5	33.5 22.8	31.3 25.0	30.5 23.3	32.0 22.6	32.7 23.2	27.9	27.6
7 ระยอง	RAYONG										
8 จันทบุรี	CHANTHABURI	31.0 23.8	31.8 24.0	33.3 22.3	32.3 23.6	30.2 24.3	33.5 22.6	32.2 22.0	32.0 23.2	27.6	26.6
9 คลองใหญ่	Khlong Yai	31.9 22.3	31.2 23.5	32.4 21.7	32.1 22.1	32.3 22.8	32.2 21.1	32.2 21.5	32.0 22.1	27.1	26.7
ภาคใต้	**SOUTHERN PART**										
1 หัวหิน	Hua Hin	30.1 24.6	30.5 24.2	31.1 23.7	31.5 23.9	30.6 24.8	31.3 24.4	31.6 23.4	31.0 24.1	27.5	26.4
2 ประจวบคีรีขันธ์	PRACHUAP KHIRI KHAN	31.0 24.8	29.3 22.5	30.8 22.3	31.2 21.5	30.7 22.6	31.5 22.7	31.2 21.4	30.8 22.5	26.7	26.1
3 ชุมพร	CHUMPHON	24.5 23.1	24.4 22.8	30.1 21.8	31.3 21.6	30.1 22.5	30.4 23.9	30.2 22.7	28.7 22.6	25.7	25.9
4 สุราษฎร์ธานี	SURAT THANI	25.0 22.6	25.5 22.9	33.4 22.5	30.3 21.8	29.3 22.6	30.5 22.7	29.8 22.0	29.1 22.4	25.8	26.2
5 เกาะสมุย	Ko Samui										
6 นครศรีธรรมราช	NAKHON SI THAMMARAT	26.4 23.2	26.1 22.8	29.7 22.6	31.4 23.1	28.8 23.5	30.6 23.0	29.0 23.4	26.9 23.1	26.0	26.2
7 สงขลา	SONGKHLA	26.5 23.4	29.1 24.3	29.3 23.0	30.2 24.5	28.3 24.3	28.1 24.4	26.7 24.1	28.3 24.0	26.2	26.9
8 ปัตตานี	PATTANI	26.0 22.4	31.7 23.0	30.3 23.2	30.6 23.0	32.0 23.1	28.8 22.7	25.4 23.0	29.3 22.9	26.1	26.6
9 นราธิวาส	NARATHIWAT	26.2 23.9	29.8 23.5	32.0 23.2	32.2 23.9	32.1 23.9	30.2 23.6	27.1 23.7	29.9 23.7	26.8	26.2
10 ระนอง	RANONG	28.1 23.1	27.8 23.1	31.3 23.2	32.9 21.3	30.6 21.9	32.5 23.5	32.9 22.3	30.9 22.6	26.7	26.1
11 ภูเก็ต	PHUKET	29.6 23.9	29.8 24.4	31.1 24.9	31.6 23.5	29.3 23.2	31.7 24.0	31.6 24.6	30.7 24.1	27.4	27.2
12 สนามบินภูเก็ต	Phuket Airport	30.0 22.7	29.4 23.0	29.5 24.0	31.1 23.2	29.3 23.9	31.8 23.2	31.0 24.1	30.3 23.4	26.9	26.6
13 สนามบินตรัง	Trang Airport	26.2 23.1	29.4 22.9	30.8 23.4	32.3 22.7	31.2 22.8	31.0 22.5	30.4 22.1	30.2 22.8	26.5	26.7

แก้ไขเพิ่มเติมรายงานจำนวนน้ำฝนเนื่องจากได้รับรายงานภายหลัง สำหรับรายงานอากาศประจำสัปดาห์ ฉบับที่ 46/1978

Corrections for late rainfall data reports in weekly weather report No. 46/1978

สถานีฝน	Station	วันที่และจำนวนน้ำฝนเป็นมิลลิเมตร Date and amount of rainfall in millimeters							ฝนรวม มม. Total rainfall mm.	ฝนรวมตั้งแต่ 1 มกราคม Accumulative rainfall since 1 January	
		พฤศจิกายน November								ปริมาณ มม. Amount mm.	สูงหรือต่ำกว่าปกติ Above or below normal
		6	7	8	9	10	11	12			
ภาคตะวันออกเฉียงเหนือ											
89 ขุนหาญ	Khun Han						19.1		59.2	2117.4	+744.3
90 กันทรลักษ์	Kantharalak						12.6		12.6	1467.8	+124.8
99 เดชอุดม	Det Udom						14.5		20.7	1058.3	-477.2
ภาคกลาง	**CENTRAL PART**										
57 หนองเสือ	Nong Sua							7.9	21.1	1145.7	-348.5
88 ปากท่อ	Pak Tho							17.8	25.6	1072.4	+ 38.8
90 บางคนที	Bang Khonthi							7.4	21.1	1280.1	+161.9
ภาคใต้	**SOUTHERN PART**										
12 หลังสวน	Lang Suan							165.7	165.7	650.2	
14 ไชยา	Chai Ya							58.2	58.2	1012.1	-219.3
17 ท่าฉาง	Tha Chang							11.2	26.9	1072.7	-679.0
22 ท่าศาลา	Tha Sala							54.8	67.5	1105.2	-263.7
25 รอนพิบูลย์	Ron Phibun							25.0	112.0	633.3	
27 พัทลุง	PHATTHALUNG							57.8	116.3	416.5	
32 รัตภูมิ	Rattaphum							73.7	143.4	1016.6	
36 หนองจิก	Nong Chik							100.3	153.3		
37 ยะหริ่ง	Yaring							59.3	150.1	790.8	
38 มายอ	Mayo							60.5	90.5	1132.0	
41 ยะลา	YALA							24.9	133.4	1380.9	
43 รามัน	Raman							9.4	113.5	1450.2	
47 ยี่งอ	Yi-ngo							30.1	176.6	1505.6	
49 ตากใบ	Tak Bai						174.5	54.6	285.3	938.2	
50 สุไหงโกลก	Sungai Kolok						85.9	84.9	170.8	485.8	
52 กระบุรี	Kra Buri							43.7	53.3	2033.6	
55 กะปง	Kapong							15.6	33.1	4567.0	
58 ทับปุด	Thap Put							3.7	136.2	2315.8	
62 อ่าวลึก	Ao Luk							4.5	53.8	2216.8	
63 คลองทอม	Khlong Tom							1.9	84.9	1972.9	
66 สิเกา	Sikao							6.4	73.3	1922.4	

REMARKS

1. **Meteorological Department's Station** (with * mark). Rainfall observation is performed daily at 07.00 a.m. by the Meteorological Department's personnel. Therefore the daily amount of rainfall in this publication means the total amount of rainfall in 24 hr. period from 07.00 a.m. of the recorded date to 07.00 a.m. of the following day.

2. **Voluntary Rainfall Station** (without * mark) located at District and Province. Rainfall observation is performed daily at 09.00 a.m. by the voluntary observer. The daily amount of rainfall means the total amount of rainfall in 24 hr. period from 09.00 a.m. of the recorded date to 09.00 a.m. of the following day.

3. **Rainfall and Temperature Data.** The daily rainfall and temperature observations are submitted to the Meteorological Department soon after the measurement by the following means :—

   — By radio or telegraph from the Meteorological Department's stations.

   — By telegraph from voluntary rainfall stations

   Those daily reports generally arrive at the Meteorological Department from about 07.00 a.m. to 07.00 p.m.

4. **Rainfall Intensity in 1 day (24 hours)**

Light Rainfall	amounts	0.1 — 10.0 millimetres
Moderate Rainfall	,,	10.1 — 35.0 ,,
Heavy Rainfall	,,	35.1 — 90.0 ,,
Very Heavy Rainfall	,,	90.1 millimetres and above
Blank	represents	No rainfall or observation of rainfall does not arrive in time for publication.
T	,,	Trace or light rainfall with amount less than 0.1 millimetres.

Various Data in this publication are published hurriedly to service the user. Therefore the user should be cautious in using them. If there is any doubts please inquired the Meteorological Statistics Subdivision of the Climatology Division for further informations by dialing the number 3916054 and 3910178.

Meteorological Department
Bangkok Metropolis

Climatology Division.

- กำหนดออก สัปดาห์ละ 1 ฉบับ ปีละ 52 ฉบับ
- ค่าบำรุง ฉบับละ 5 บาท ปีละ 150 บาท
- การบอกรับ ติดต่อที่กองภูมิอากาศ กรมอุตุนิยมวิทยา

โทร. 3916084

พิมพ์ที่โรงพิมพ์กรมอุตุนิยมวิทยา กระทรวงคมนาคม กรุงเทพมหานคร

นายสมิทธ ธรรมสโรช ผู้พิมพ์ผู้โฆษณา 2521

QC106.1/593
T364we

กรมอุตุนิยมวิทยา กระทรวงคมนาคม

รายงานอากาศประจำสัปดาห์ ระหว่างวันที่ ๒๐ — ๒๖ พฤศจิกายน ๒๕๒๑

และ

การคาดหมายลักษณะอากาศ ระหว่างวันที่ ๒๗ พฤศจิกายน — ๓ ธันวาคม ๒๕๒๑

ฉบับที่ ๔๗/๒๕๒๑

น.อ. ดร. กจิต บัวจิตติ ร.น.

อธิบดีกรมอุตุนิยมวิทยา

METEOROLOGICAL DEPARTMENT

MINISTRY OF COMMUNICATIONS

BANGKOK, THAILAND

WEEKLY WEATHER REPORT

DURING THE PERIOD 20 — 26 NOVEMBER 1978

AND

WEATHER OUTLOOK

DURING 27 NOVEMBER — 3 DECEMBER 1978

No.47/1978

Capt. Kajit Buajitti R.T.N.

Director — General

CENTRAL LIBRARY
AUG 1980
N.O.A.A.
U. S. Dept. of Commerce

หมายเหตุ

1. **สถานีของกรมอุตุนิยมวิทยา** (มีเครื่องหมาย *) ทำการตรวจวัดจำนวนฝน ตกเวลา 07.00 น. ทุกวัน โดยเจ้าหน้าที่ของกรมอุตุนิยมวิทยา ดังนั้น จำนวนฝนรายวันในรายงานเล่มนี้ หมายถึงปริมาณฝนรวมในช่วงเวลา 24 ชั่วโมง ตั้งแต่เวลา 07.00 น. ของวันที่แจ้งไว้ในรายงาน จนถึงเวลา 07.00 น. ของวันรุ่งขึ้น

2. **สถานีฝนอำเภอและจังหวัด** (ไม่มีเครื่องหมาย *) ทำการ ตรวจวัด จำนวนฝนตกเวลา 09.00 น. ทุกวัน โดยเจ้าหน้าที่ ที่อยู่ในอำเภอหรือจังหวัดที่ได้รับแต่งตั้งจากกรมอุตุนิยมวิทยา ดังนั้น จำนวนฝนรายวัน หมายถึงปริมาณฝนรวมในช่วงเวลา 24 ชั่วโมง ตั้งแต่เวลา 09.00 น. ของวันที่แจ้งไว้ในรายงานจนถึงเวลา 09.00 น. ของวันรุ่งขึ้น

3. **ข้อมูลฝนและอุณหภูมิ** ที่พิมพ์ในรายงานเล่มนี้ เป็นข้อมูลที่เจ้าหน้าที่ผู้ทำการตรวจรายงานมายังกรมอุตุนิยมวิทยา ทุกวันภายหลังการตรวจ

   — สถานีของกรมอุตุนิยมวิทยา รายงานทางวิทยุโทรศัพท์หรือโทรเลข

   — สถานีฝนอำเภอและจังหวัด รายงานทางโทรเลข

   รายงานดังกล่าวนี้ **กรมอุตุนิยมวิทยาจะได้รับ** ตั้งแต่เวลาประมาณ 07.00 น. จนถึงเวลา 19.00 น.

4. **เกณฑ์ฝนใน 1 วัน** (24 ชั่วโมง)

ฝนเล็กน้อย	จำนวนตั้งแต่	0.1 — 10.0 มิลลิเมตร
ฝนปานกลาง	„	10.1 — 35.0 „
ฝนหนัก	„	35.1 — 90.0 „
ฝนตกหนักมาก	„	90.1 มิลลิเมตร ขึ้นไป
ช่องว่าง	หมายความว่า	ไม่มีฝนตกหรือยังไม่ได้รับรายงาน
T	„	ฝนตกน้อยไม่ถึง 0.1 มิลลิเมตร

ข้อมูลต่าง ๆ เหล่านี้ได้ดำเนินการขัดพิมพ์โดยรีบด่วน เพื่อสนองความต้องการแก่ผู้ใช้ จึงยังไม่ได้ทำการตรวจสอบ ฉะนั้น ผู้ใช้จึงควรพิจารณาข้อมูลก่อนที่จะนำไปใช้ หากมีข้อสงสัยประการใด โปรดติดต่อสอบถามเจ้าหน้าที่ งานสถิติอุตุนิยมวิทยา กองภูมิอากาศ โทรศัพท์ 3918054 และ 3918178

กองภูมิอากาศ กรมอุตุนิยมวิทยา

กรุงเทพมหานคร

การคาดหมายลักษณะอากาศใน ๗ วันข้างหน้า

ตั้งแต่วันที่ ๒๗ พฤศจิกายน – ๓ ธันวาคม ๒๕๒๑

ลักษณะทั่วไป

สิ่งความกดอากาศสูงซึ่งมีกำลังปานกลางจากประเทศจีนจะแผ่ปกคลุมประเทศไทย

ภาคเหนือ ภาคตะวันออกเฉียงเหนือ	ท้องฟ้าแจ่มใสและอากาศหนาว คาดว่าอุณหภูมิจะค่อยลดลงเป็นลำดับ
ภาคกลาง ภาคตะวันออกรวมทั้งชายฝั่ง	ท้องฟ้าโปร่งและอากาศเย็น และอุณหภูมิจะลดลงอีกเล็กน้อย
ภาคใต้ฝั่งตะวันออก	ท้องฟ้าโปร่งและอากาศเย็น เว้นแต่จะมีฝนบางแห่งทางตอนล่างของภาค
ภาคใต้ฝั่งตะวันตก	จะมีฝนบางแห่งในตอนเย็นหรือค่ำ
กรุงเทพมหานคร	ท้องฟ้าโปร่งและอากาศเย็น อุณหภูมิจะลดลงอีกเล็กน้อย

กรมอุตุนิยมวิทยา

๒๗ พ.ย. ๒๑

Weather outlook for the period 27 November - 3 December 1978

General Situation

The wedge of the high pressure area of moderate strength from Chaina will extend to cover Thailand.

Northern Part: Northeastern Part:	Fine and cold weather with gradual decrease in temperature.
Central Part: Eastern Part and Coastal Area:	Fair and cool weather with slight decrease in temperature.
Southern Thailand East Coast:	Fair and cool weather except for isolated showers inthe lower portion of the part.
Southern Thailand West Coast:	Isolated showers in the late afternoon or evening.
Bangkok Metropolis:	Fair and cool weather with slight decrease in temperature.

Meteorological Department

27 November 1978

สรุปลักษณะอากาศทั่วไปในรอบสัปดาห์

ตั้งแต่วันที่ ๒๐ – ๒๖ พฤศจิกายน ๒๕๒๐

๑. มีมวลอากาศสูงจากประเทศจีน ได้แผ่ลงมาปกคลุมจนถึงตอนล่างไทย ลักษณะเช่นนี้ทำให้เกือบทั่วประเทศไทยต้องฟ้าโปร่งและอากาศเย็น เว้นแต่ตอนบนของภาคเหนือมีอากาศหนาว กับมีหมอกในตอนเช้า สำหรับภาคใต้ตอนล่างมีฝนเล็กน้อยบางแห่ง

๒. รายงานอุณหภูมิต่ำสุดในภาคต่าง ๆ ของประเทศไทยมีดังนี้.–

ภาคเหนือ	๑๒.๒ °ซ.ที่	อ.อุ้มผาง	จ.ตาก	เมื่อวันที่	๒๔ พ.ย.
ภาคตะวันออกเฉียงเหนือ	๑๖.๑ °ซ.ที่	อ.มุกดาหาร	จ.นครพนม	"	๒๖ พ.ย.
		อ.เมือง	จ.นครราชสีมา	"	๒๖ พ.ย.
ภาคกลาง	๑๖.๕ °ซ.ที่	ก.บัวชุม, อ.รัษฎาคาม	จ.ลพบุรี	"	๒๕ พ.ย.
ภาคตะวันออก	๑๘.๐ °ซ.ที่	อ.กบินทร์บุรี	จ.ปราจีนบุรี	"	๒๖ พ.ย.
		อ.อรัญประเทศ		"	๒๖ พ.ย.
ภาคใต้	๑๙.๔ °ซ.ที่	อ.เมือง	จ.ประจวบคีรีขันธ์	"	๒๖ พ.ย.

๓. รายงานฝนสูงสุดในภาคต่าง ๆ ของประเทศไทยมีดังนี้.–

ภาคเหนือ	๕.๔ มม.ที่	อ.ฝาง	จ.เชียงใหม่	เมื่อวันที่	๒๐ พ.ย.
ภาคตะวันออกเฉียงเหนือ	๔.๖ มม.ที่	อ.บ้านแพง	จ.นครพนม	"	๒๐ พ.ย.
ภาคกลาง	๒๖.๕ มม.ที่	อ.เมือง	จ.สมุทรปราการ	"	๒๐ พ.ย.
ภาคตะวันออก	๕๗.๗ มม.ที่	อ.ประจันตคาม	จ.ปราจีนบุรี	"	๒๐ พ.ย.
ภาคใต้	๔๔.๕ มม.ที่	อ.มายอ	จ.ปัตตานี	"	๒๐ พ.ย.

กรมอุตุนิยมวิทยา

๒๗ พ.ย. ๒๐

Weekly Weather Summary

Period 20 – 26 November 1978

1. Anticyclone in China extended its wedge to cover the upper part of the Gulf of Thailand. Consequently, fair and cool weather were experienced almost the Country except for the upper portion of the Northern Part that it was cold and fog appeared in the morning. Isolated rainshowers were reported in the lower part of Southern Thailand.

2. Lowest temperature in various parts of Thailand were as fallows:-

Northern Part	12.2°C.at	Umphang	Tak	on	24 Nov.
Northeastern Part	16.1°C.at	Mukdahan	Nakhon Phanom	"	26 Nov.
		Amphoe Muang	Nakhon Ratchasima	"	26 Nov.
Central Part	16.5°C.at	Bua Chum	Lop Buri	"	25 Nov.
Eastern Part	18.0°C.at	Kabin Buri	Prachin Buri	"	26 Nov.
		Aranyaprathet	Prachin Buri	"	26 Nov.
Southern Part	19.4°C.at	Amphoe Muang	Prachuap Khiri Khan	"	26 Nov.

3. Heaviest rainfall in various parts of Thailand were as fallows:-

Northern Part	5.4 mm.at Fang	Chiang Mai	on 20	Nov.
Northeastern Part	8.6 mm.at Ban Phaeng	Nakhon Phanom	" 20	Nov.
Central Part	22.5 mm.at Amphoe Muang	Samut Prakan	" 21	Nov.
Eastern Part	57.7 mm.at Prachantakham	Prachin Buri	" 20	Nov.
Southern Part	88.5 mm.at Mayo	Pattani	" 20	Nov.

Meteorological Department

27 November 1978

ข่าวอากาศเพื่อการเกษตรประจำสัปดาห์

ระหว่างวันที่ 20 – 26 พฤศจิกายน 2521 ปรากฏว่า ลิ่มความกดอากาศสูงจากประเทศจีนได้แผ่ลงมาปกคลุมจนถึงภาคเหนือของไทย ลักษณะเช่นนี้ทำให้เกือบทั่วประเทศไทยท้องฟ้าโปร่งและอากาศเย็น เว้นแต่ตอนบนของภาคเหนือมีอากาศหนาวกับมีหมอกในตอนเช้า สำหรับภาคใต้ตอนล่างมีฝนเล็กน้อยบางแห่ง

สำหรับจังหวัดซึ่งมีอากาศหนาวได้แก่ เชียงราย แม่ฮ่องสอน น่าน และตาก

ตั้งแต่วันที่ 27 พฤศจิกายน – 3 ธันวาคม คาดว่า ลมหนาวจากประเทศจีนจะพัดพาเอาความหนาวเย็นมาสู่ประเทศไทยอีกระลอกหนึ่ง ลักษณะเช่นนี้จะทำให้อุณหภูมิของอากาศในประเทศไทยลดลงเป็นลำดับ ภาคเหนือและภาคตะวันออกเฉียงเหนือจะมีอากาศหนาว ส่วนภาคกลาง ภาคตะวันออกและภาคใต้มีอากาศเย็น สำหรับฝนในภาคใต้จะเบาบางลง โดยมีฝนเล็กน้อยถึงปานกลางเป็นบางแห่งทางตอนล่างของภาค

ข้อควรทราบ : –

ชาวไร่ซึ่งปลูกถั่วเหลืองเมื่อปลายฤดูฝนเริ่มเก็บเกี่ยวได้แล้ว โดยสังเกตจากใบและฝักถั่วเหลือง กล่าวคือ เมื่อต้นถั่วแก่เต็มที่ใบจะเปลี่ยนเป็นสีเหลืองและร่วงหล่นเป็นส่วนมาก ฝักจะเปลี่ยนจากสีเขียวสดเป็นสีเหลืองและสีน้ำตาล เมื่อเขย่าฝักจะได้ยินเสียงคลอนอยู่ข้างใน เกษตรกรอาจใช้มือถอนหรือใช้เคียวเกี่ยวทั้งต้น หากดินร่วนอาจถอนทั้งต้นก็ได้ นำถั่วที่เกี่ยวแล้วมาแขวนบนราวซึ่งทำด้วยเชือกหรือเส้นลวดโต ๆ เอาโคนขึ้นข้างบนโดยใช้แขนงล่างสุดเกี่ยวกับเชือกหรือลวดผึ่งไว้ในที่ร่ม แล้วนำออกตากแดดประมาณ 3 – 4 ครั้ง หลังจากนั้นนำไปนวดด้วยเครื่องจักร หรือใช้ไม้ฟาดให้เมล็ดร่วงออกจากฝัก กวาดเอาลำต้นและเปลือกฝักออกเสียก่อน เมื่อทำความสะอาดเมล็ดถั่วเสร็จแล้ว ควรนำออกตากแดดจนแห้งสนิทเสียก่อนจึงจะบรรจุกระสอบ อนึ่งในระยะเก็บเกี่ยวเกษตรกรควรระมัดระวังอย่าให้ถั่วเหลืองถูกฝน เพราะจะทำให้เมล็ดเน่า.

กรมอุตุนิยมวิทยา

27 พฤศจิกายน 2521

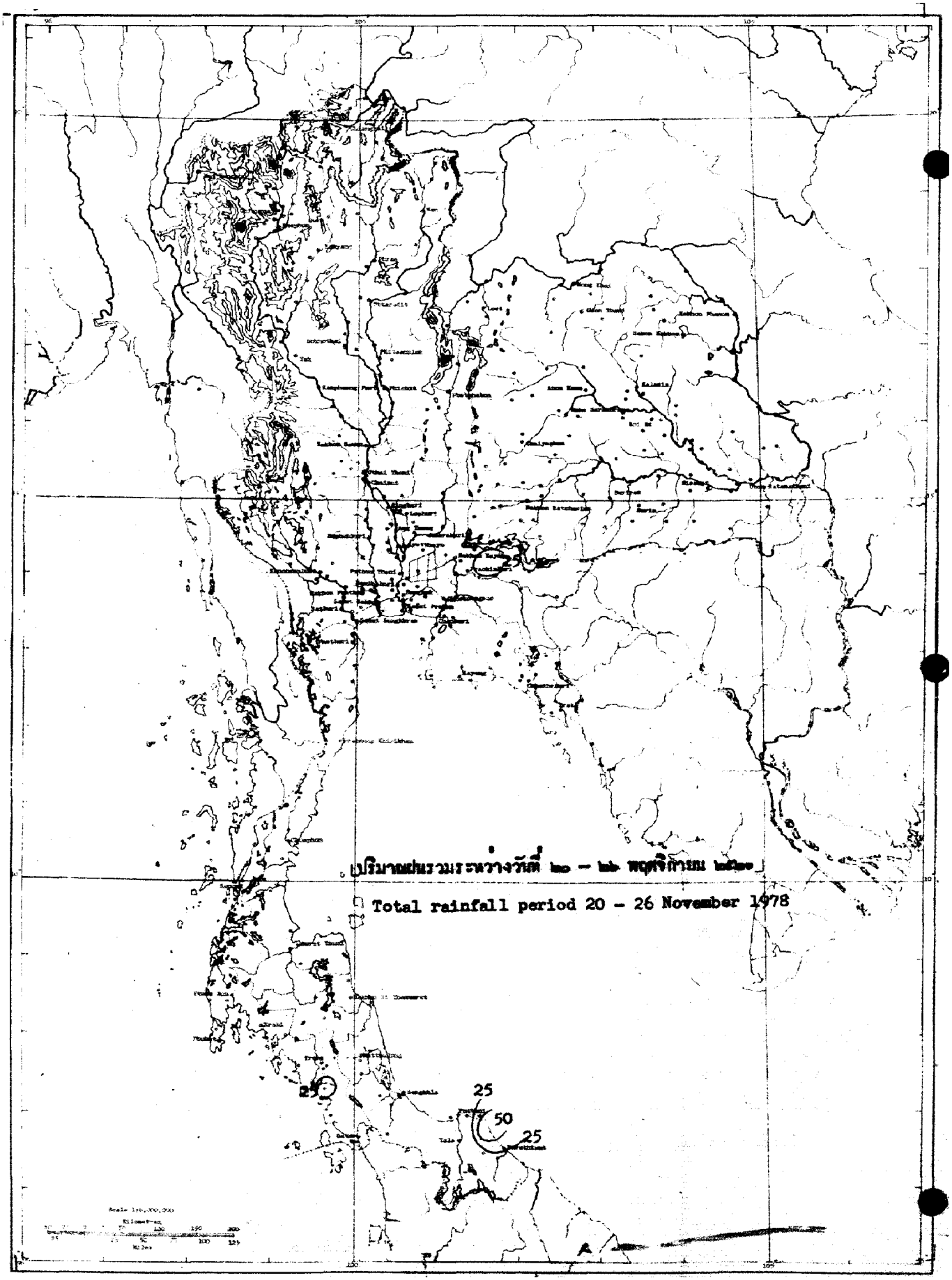
ปริมาณฝนรวมระหว่างวันที่ [illegible] – [illegible] พฤศจิกายน [illegible]
Total rainfall period 20 – 26 November 1978
25
25
50
25

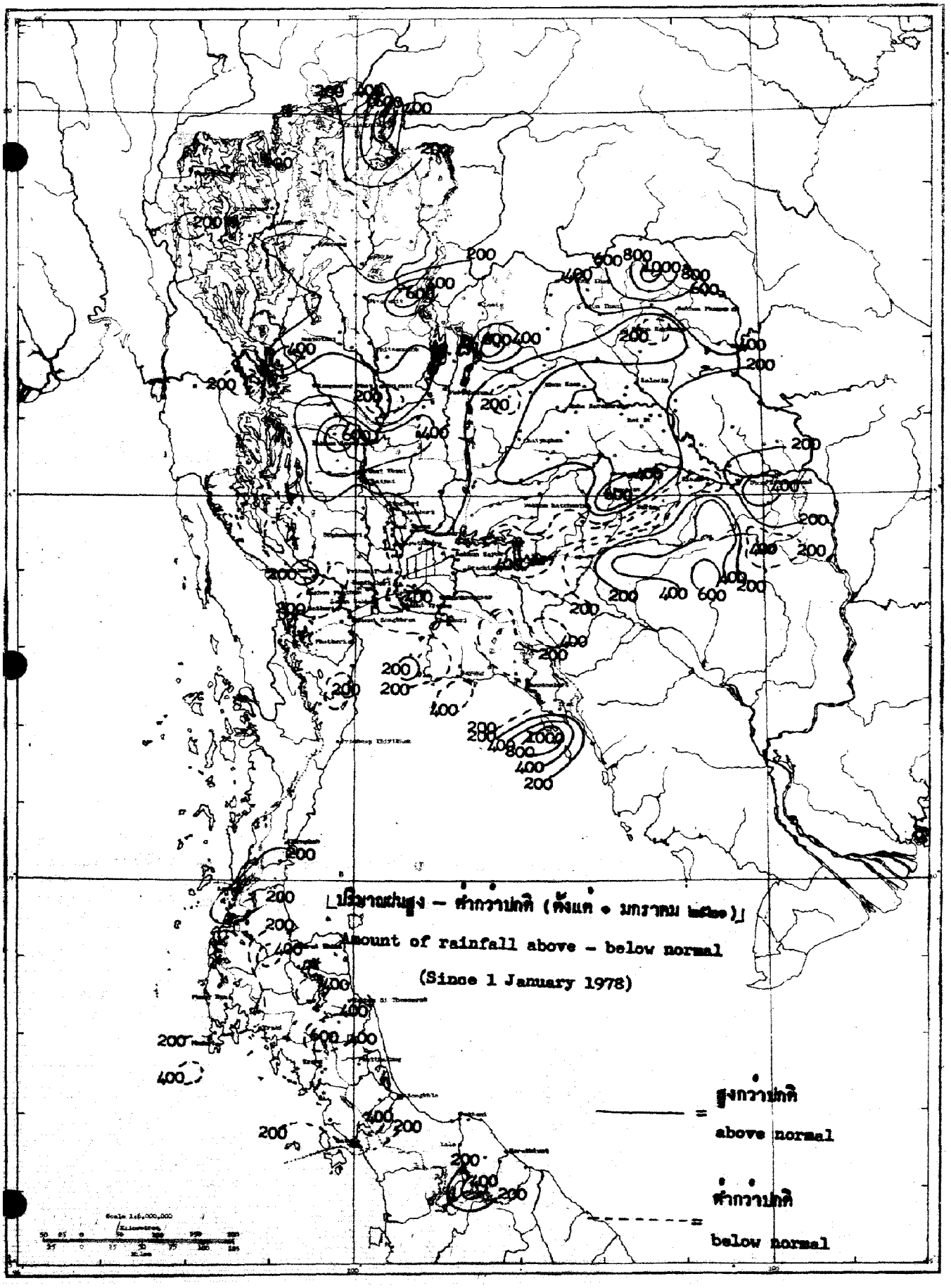
ปริมาณน้ำฝน – สูงกว่าปกติ (ตั้งแต่ 1 มกราคม 2521)
Amount of rainfall above – below normal
(Since 1 January 1978)
สูงกว่าปกติ
above normal
ต่ำกว่าปกติ
below normal

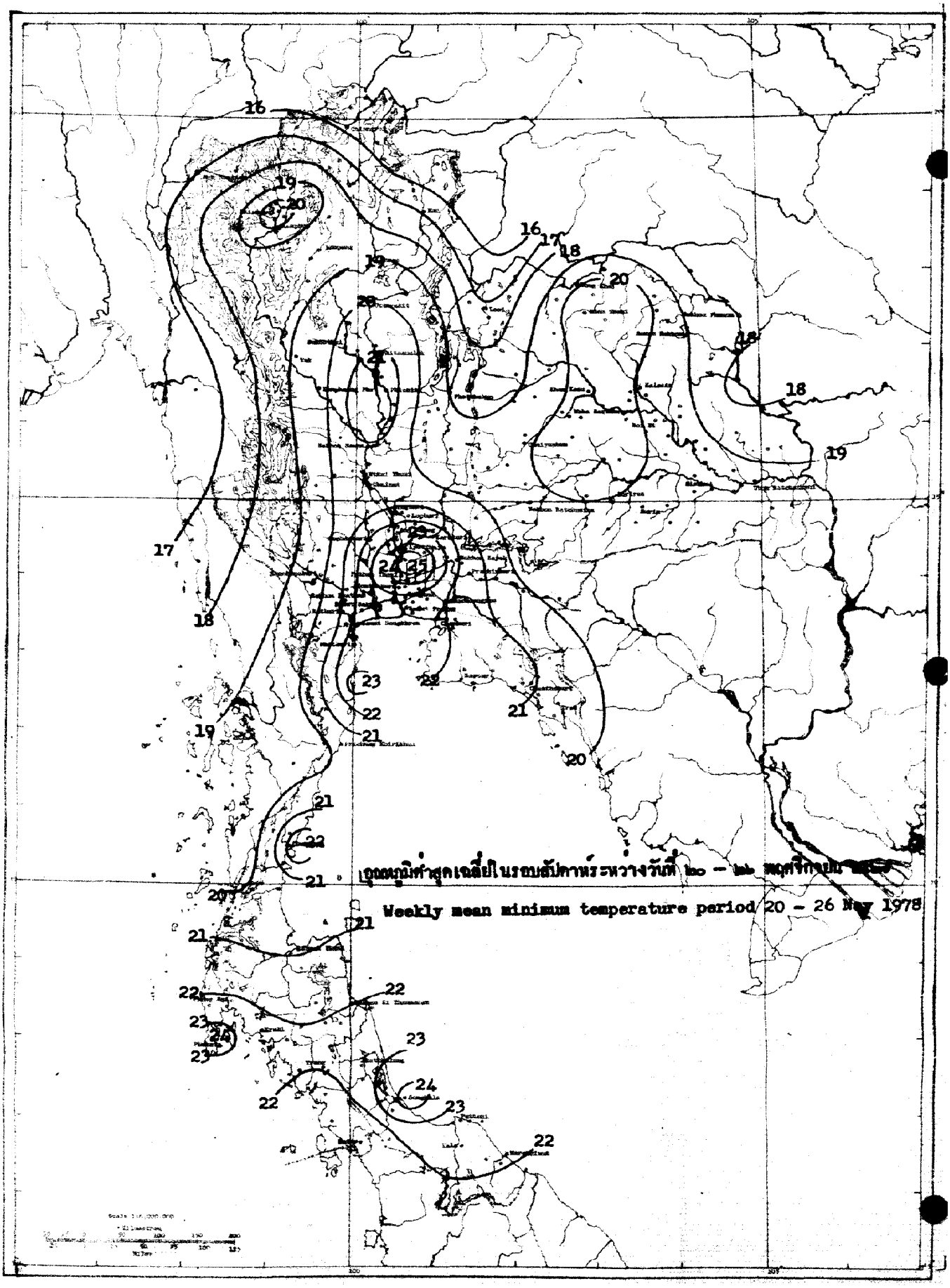

อุณหภูมิต่ำสุดเฉลี่ยในรอบสัปดาห์ระหว่างวันที่ 20 – 26 พฤษภาคม 2521

Weekly mean minimum temperature period 20 – 26 May 1978

สถานีฝน	Station	วันที่และจำนวนน้ำฝนเป็นมิลลิเมตร Date and amount of rainfall in millimeters							ฝนรวม มม. Total rainfall mm.	ฝนรวมตั้งแต่ 1 มกราคม Accumulative rainfall since 1 January	
		พฤศจิกายน November								ปริมาณ มม. Amount mm.	สูงต่ำกว่าปกติ Above or below Normal
		20	21	22	23	24	25	26			
ภาคเหนือ	**NORTHERN PART**										
1 เชียงราย	CHIANG RAI*								0.0	2206.6	+448.8
2 แม่สาย	Mae Sai	T	T						T	1930.9	+363.6
3 เชียงแสน	Chiang Saen								0.0	2250.7	+690.3
4 เชียงของ	Chiang Khong								0.0	1828.1	+252.4
5 แม่จัน	Mae Chan									1621.1	
6 แม่สรวย	Mae Suai								0.0	1142.9	-140.6
7 เทิง	Thoeng								0.0	1673.8	+ 21.9
8 เชียงคำ	Chiang Kham								0.0	1254.3	- 87.5
9 เวียงป่าเป้า	Wiang Pa Pao								0.0	814.3	-278.7
10 พาน	Phan								0.0	1600.4	+251.9
11 แม่ใจ	Mae Chai								0.0	1329.8	+ 12.8
12 พะเยา	Phayao								0.0	967.1	- 41.8
13 จุน	Chun										
14 แม่ฮ่องสอน	MAE HONG SON*								0.0	1184.6	- 59.8
15 ปาย	Pai								0.0	961.0	-337.8
16 ขุนยวม	Khun Yuam								0.0	1477.7	+242.5
17 แม่ลาน้อย	Mae La Noi									934.5	
18 แม่สะเรียง	Mae Sariang*								0.0	1272.1	+ 34.7
19 เชียงใหม่	CHIANG MAI*								0.0	1333.1	+ 92.2
20 ฝาง	Fang	5.4							5.4	1373.2	+131.4
21 แม่อาย	Mae Ai										
22 เชียงดาว	Chiang Dao									871.5	
23 แม่แตง	Mae Taeng								0.0	1111.4	- 62.4
24 แม่ริม	Mae Rim									616.1	
25 สันทราย	San Sai								0.0	1061.0	-111.8
26 ดอยสะเก็ด	Doi Saket								0.0	1133.8	- 44.9
27 สันกำแพง	San Kamphaeng								0.0	417.7	+298.7
28 หางดง	Hang Dong								0.0	1426.1	+299.3
29 สารภี	Saraphi								0.0	1089.0	
30 สันป่าตอง	San Pa Tong								0.0	950.9	- 16.7
31 จอมทอง	Chom Thong								0.0	1055.9	+125.6
32 ฮอด	Hot								0.0	877.0	-221.7
33 ลำพูน	LAMPHUN								0.0	1224.7	+279.6
34 ป่าซาง	Pa Sang								0.0	1091.4	+133.7
35 ลี้	Li								0.0	1012.5	-144.7
36 ลำปาง	LAMPANG*								0.0	954.2	- 93.4
37 งาว	Ngao								0.0	1182.7	- 30.7
38 แจ้ห่ม	Chae Hom								0.0	625.9	-350.6
39 เกาะคา	Ko Kha								0.0	1401.0	+360.2
40 สบปราบ	Sop Prap								0.0	1250.3	+194.4

สถานีฝน	Station	วันที่และจำนวนน้ำฝนเป็นมิลลิเมตร Date and amount of rainfall in millimeters							ฝนรวม มม. Total rainfall mm.	ฝนรวมตั้งแต่ 1 มกราคม Accumulative rainfall since 1 January	
		พฤศจิกายน November								ปริมาณ มม. Amount mm.	สูงต่ำกว่าปกติ Above or below Normal
		20	21	22	23	24	25	26			
41 เถิน	Thoen								0.0	989.5	+ 18.5
42 แม่พริก	Mae Phrik										
43 แพร่	PHRAE*								0.0	1189.3	+101.2
44 สอง	Song										
45 สูงเม่น	Sung Men								0.0	687.4	+283.8
46 เด่นชัย	Den Chai								0.0	1386.9	+215.2
47 น่าน	NAN*								0.0	1236.5	- 64.3
48 ทุ่งช้าง	Thung Chang								0.0	1592.5	- 56.1
49 เชียงกลาง	Chiang Klang								0.0	1090.0	
50 ท่าวังผา	Tha Wang Pha*								0.0	1308.2	-109.4
51 ปัว	Pua								0.0	1192.3	- 84.3
52 สา	Sa								0.0	1072.4	- 46.3
53 นาน้อย	Na Noi										
54 อุตรดิตถ์	UTTARADIT*								0.0	1739.6	+315.5
55 ฟากท่า	Fak Tha								0.0	1187.1	+ 35.2
56 น้ำปาด	Nam Pat								0.0	1568.2	+379.2
57 สนามบินอุตรดิตถ์	Uttaradit Airport*										
58 ท่าปลา	Tha Pla								0.0	1990.1	+767.2
59 ลับแล	Laplae								0.0	1638.7	+157.3
60 ตาก	TAK*								0.0	889.9	-135.8
61 เขื่อนภูมิพล	Bhumibol Dam*								0.0	1037.3	- 8.8
62 บ้านตาก	Ban Tak								0.0	1373.0	+534.4
63 แม่ระมาด	Mae Ramat										
64 แม่สอด	Mae Sot*								0.0	1150.5	-354.8
65 สุโขทัย	SUKHOTHAI								0.0	928.9	-181.8
66 ทุ่งเสลี่ยม	Thung Saliam										
67 สวรรคโลก	Sawankhalok								0.0	1328.7	+240.5
68 กงไกรลาศ	Kong Krailat								0.0	1098.7	-164.9
69 บ้านด่านลานหอย	Ban Dan Lan Hoi										
70 พิษณุโลก	PHITSANULOK*								0.0	1227.4	-105.6
71 นครไทย	Nakhon Thai										
72 พรหมพิราม	Phrom Phiram								0.0	1339.4	+375.3
73 วังทอง	Wang Thong								0.0	1469.5	+111.9
74 บางกระทุ่ม	Bang Krathum								0.0	1076.8	-306.2
75 กำแพงเพชร	KAMPHAENG PHET								0.0	1478.8	+275.0
76 พรานกระต่าย	Phan Kratai								0.0	1302.6	-128.9
77 คลองขลุง	Khlong Khlung									787.4	
78 ขาณุวรลักษบุรี	Khanu Woralaksaburi								0.0	1946.0	+675.7
79 พิจิตร	PHICHIT								0.0	1131.6	-390.0
80 สามง่าม	Sam Ngam								0.0	1006.9	-259.0
81 ตะพานหิน	Taphan Hin								0.0	870.6	

สถานีฝน Station	วันที่และจำนวนน้ำฝนเป็นมิลลิเมตร Date and amount of rainfall in millimeters พฤศจิกายน November 20	21	22	23	24	25	26	ฝนรวม มม. Total rainfall mm.	ฝนรวมตั้งแต่ 1 มกราคม Accumulative rainfall since 1 January ปริมาณ มม. Amount mm.	สูงต่ำกว่าปกติ Above or below Normal
82 บางมูลนาก Bang Mun Nak										
83 โพทะเล Pho Thale										
84 เพชรบูรณ์ PHETCHABUN*								0.0	1236.0	+ 8.4
85 หล่มเก่า Lom Kao								0.0	1406.5	+329.0
86 หล่มสัก Lom Sak*								0.0	1249.3	+269.7
87 ชนแดน Chon Daen								0.0	1745.0	+520.3
88 หนองไผ่ Nong Phai								0.0	1502.5	+305.2
89 วิเชียรบุรี Wichian Buri*								0.0	1737.8	+612.4
ภาคตะวันออกเฉียงเหนือ NORTHEASTERN PART										
1 เลย LOEI*								0.0	1687.4	+479.0
2 เชียงคาน Chiang Khan								0.0	1499.7	+236.1
3 ท่าลี่ Tha Li								0.0	936.5	- 6.5
4 ด่านซ้าย Dan Sai								0.0	1348.1	+253.5
5 วังสะพุง Wang Saphung								0.0	1905.9	+809.4
6 หนองคาย NONG KHAI								0.0	1814.3	+ 34.4
7 ศรีเชียงใหม่ Si Chiang Mai								0.0	2065.6	+381.2
8 ท่าบ่อ Tha Bo								0.0	777.0	
9 โพนพิสัย Phon Phisai								0.0	1746.2	- 62.7
10 บึงกาฬ Bung Kan								0.0	3550.1	+1087.1
11 เซกา Seka								0.0	2191.0	+533.9
12 อุดรธานี UDON THANI								0.0	1795.3	+255.7
13 เพ็ญ Phen								0.0	1496.6	+163.9
14 กุมภวาปี Kumphawapi								0.0	1470.7	+390.6
15 หนองหาน Nong Han								0.0	14.2.3	+155.8
16 หนองบัวลำภู Nong Bua Lam Phu										
17 สกลนคร SAKON NAKHON*								0.0	1687.3	+219.8
18 วานรนิวาส Wanon Niwat								0.0	1508.1	-227.0
19 สว่างแดนดิน Sawang Daen Din								0.0	1507.4	-108.4
20 พรรณานิคม Phanna Nikhom								0.0	1504.6	- 14.1
21 นครพนม NAKHON PHANOM								0.0	2738.3	+403.3
22 บ้านแพง Ban Phaeng	8.6							8.6	3246.9	+493.7
23 ท่าอุเทน Tha Uthen								0.0	2411.4	+143.0
24 นาแก Na Kae								0.0	1567.9	+ 65.5
25 ธาตุพนม That Phanom								0.0	1591.5	-169.2
26 มุกดาหาร Mukdahan*								0.0	1674.8	+183.6
27 กาฬสินธุ์ KALASIN								0.0	1442.9	+ 54.0
28 ยางตลาด Yang Talat								0.0	1453.0	+ 47.8
29 สหัสขันธ์ Sahatsakhan								0.0	1628.4	+298.4
30 กุฉินารายณ์ Kuchinarai								0.0	1545.2	+ 42.5
31 กมลาไสย Kamalasai								0.0	1501.6	+228.7
32 ร้อยเอ็ด ROI ET*								0.0	1651.9	+2[illegible].4

สถานีอำเภอ	Station	วันที่และจำนวนน้ำฝนเป็นมิลลิเมตร Date and amount of rainfall in millimetres พฤศจิกายน November 20	21	22	23	24	25	26	ฝนรวม มม. Total rainfall mm.	ฝนรวมตั้งแต่ 1 มกราคม Accumulative rainfall since 1 January ปริมาณ มม. Amount mm.	สูงต่ำกว่าปกติ Above or below Normal
33 โพนทอง	Phon Thong								0.0	1450.5	- 29.8
34 ธวัชบุรี	Thawatchaburi										
35 อาจสามารถ	At Samat										
36 เสลภูมิ	Selaphum										
37 จตุรพักตร์พิมาน	Chaturaphak Phiman								0.0	1600.8	+530.4
38 เกษตรวิสัย	Kaset Wisai								0.0	1346.6	- 54.2
39 สุวรรณภูมิ	Suwannaphum								0.0	1153.0	-497.6
40 มหาสารคาม	MAHA SARAKHAM								0.0	1412.2	+ 38.1
41 เชียงยืน	Chiang Yun								0.0	1300.5	+ 23.0
42 กันทรวิชัย	Kantharawichai								0.0	1197.1	- 37.2
43 โกสุมพิสัย	Kosum Phisai*								0.0	1535.4	+303.0
44 บรบือ	Borabu								0.0	1103.2	-156.5
45 วาปีปทุม	Wapi Pathum								0.0	1365.1	+200.4
46 พยัคฆภูมิพิสัย	Phayakkhaphum Phisai								0.0	1521.5	+116.8
47 ขอนแก่น	KHON KAEN*								0.0	1363.2	+136.2
48 น้ำพอง	Nam Phong								0.0	969.4	- 82.8
49 ภูเวียง	Phu Wiang								0.0	1516.4	+297.1
50 ชุมแพ	Chum Phae								0.0	816.4	-284.2
51 มัญจาคีรี	Mancha Khiri								0.0	1240.5	+ 75.7
52 ชนบท	Chonnabot								0.0	1283.0	+ 98.7
53 บ้านไผ่	Ban Phai								0.0	1480.7	+284.7
54 พล	Phon								0.0	1225.0	- 43.7
55 หนองสองห้อง	Nong Song Hong								0.0	1450.7	+179.3
56 ชัยภูมิ	CHAIYAPHUM*								0.0	1579.1	+298.0
57 เกษตรสมบูรณ์	Kaset Sombun								0.0	731.1	-143.2
58 ภูเขียว	Phu Khieo								0.0	1419.9	+373.8
59 คอนสวรรค์	Khon Sawan								0.0	1528.4	+369.4
60 จัตุรัส	Chatturat								0.0	1181.2	+ 71.7
61 บำเหน็จณรงค์	Bamnet Narong								0.0	1049.0	+162.7
62 นครราชสีมา	NAKHON RATCHASIMA*								0.0	759.3	-433.9
63 บัวใหญ่	Bua Yai										
64 คง	Khong								0.0	1048.2	- 41.4
65 ด่านขุนทด	Dan Khun Thot								0.0	1062.4	+ 22.1
66 โนนไทย	Non Thai								0.0	1267.7	+169.9
67 โนนสูง	Non Sung								0.0	1065.0	-156.3
68 พิมาย	Phimai										
69 สีคิ้ว	Sikhiu								0.0	1211.3	+128.8
70 สูงเนิน	Sung Noen								0.0	934.9	-230.5
71 ปักธงชัย	Pak Thong Chai									557.0	
72 โชคชัย	Chok Chai*								0.0	1165.7	+108.7
73 ครบุรี	Khon Buri									655.0	-399.5

สถานีฝน Station	วันที่และจำนวนน้ำฝนเป็นมิลลิเมตร Date and amount of rainfall in millimeters พฤศจิกายน November							ฝนรวม มม. Total rainfall mm	ฝนรวมตั้งแต่ 1 มกราคม Accumulative rainfall since 1 January	
	20	21	22	23	24	25	26		ปริมาณ มม. Amount mm.	สูงต่ำกว่าปกติ Above or below Normal
74 บุรีรัมย์ BURI RAM									875.9	-508.3
75 ทุ่งไทสง Phutthaisong								0.0	1698.2	+346.2
76 สตึก Satuk								0.0	1943.0	+622.7
77 ลำปลายมาศ Lam Phai Mat								0.0	942.2	-399.2
78 นางรอง Nang Rong								0.0	1454.4	+154.0
79 สุรินทร์ SURIN								0.0	1632.4	+327. 9
80 รัตนบุรี Rattanaburi								0.0	1541.0	+260.6
81 ท่าตูม Tha Tum								0.0	1341.9	+151.1
82 ศีขรภูมิ Sikhoraphum										
83 ปราสาท Prasat								0.0	1738.4	+527.9
84 สังขะ Sangkha								0.0	1603.9	+402.5
85 ศรีสะเกษ SI SA KET									509.9	
86 ราษีไศล Rasi Salai								0.0	1272.5	+ 22.2
87 กันทรารมย์ Kanthararom								0.0	1744.0	+519.0
88 ขุขันธ์ Khukhan								0.0	1295.3	+ 12.3
89 ขุนหาญ Khun Han								0.0	2117.4	+735.9
90 กันทรลักษ์ Kantharalak								0.0	1467.8	+121.0
91 อุบลราชธานี UBON RATCHATHANI *								0.0	1946.6	+379.0
92 เขมราฐ Khemarat								0.0	1757.3	+273.3
93 อำนาจเจริญ Amnat Charoen								0.0	1926.0	+348.9
94 ยโสธร Yasothon								0.0	1174.7	-277.2
95 ตระการพืชผล Trakan Phutphon								0.0	2205.8	+695.2
96 มหาชนะชัย Maha Chana Chai								0.0	1863.0	+408.3
97 เขื่องใน Khuang Nai								0.0	1298.9	-205.3
98 โขงเจียม Khong Chiam										
99 เดชอุดม Det Udom								0.0	1058.3	-479.7
100 บุณฑริก Buntharik								0.0	1692.5	+ 9.5
ภาคกลาง CENTRAL PART										
1 นครสวรรค์ NAKHON SAWAN								0.0	1208.5	+ 24.1
2 บรรพตพิสัย Banphot Phisai								0.0	1450.7	+492.3
3 ชุมแสง Chumsaeng								0.0	1252.2	- 9.7
4 หนองบัว Nong Bua										
5 ลาดยาว Lat Yao								0.0	1518.1	+460.7
6 ท่าตะโก Tha Tako								0.0	1394.1	+314.0
7 พยุหคีรี Phayuha Khiri								0.0	1233.1	+175.2
8 ตาคลี Takhli								0.0	1171.7	- 120.0
9 อุทัยธานี UTHAI THANI								0.0	1042.9	-115.3
10 สว่างอารมณ์ Sawang Arom								0.0	1410.9	+294.8
11 บ้านไร่ Ban Rai								0.0	1218.7	+ 32.9
12 ทัพทัน Thap than								0.0	1413.0	+156.2
13 หนองฉาง Nong Chang								0.0	1405.8	- 10.5

สถานีฝน	Station	วันที่และจำนวนน้ำฝนเป็นมิลลิเมตร Date and amount of rainfall in millimeters							ฝนรวม มม. Total rainfall mm.	ฝนรวมตั้งแต่ 1 มกราคม Accumulative rainfall since 1 January	
		พฤศจิกายน November								ปริมาณ มม. Amount mm.	สูงต่ำกว่าปกติ Above or below Normal
		20	21	22	23	24	25	26			
14 หนองขาหย่าง	Nong Khayang								0.0	1675.5	+500.9
15 **ชัยนาท**	**CHAI NAT**								0.0	1092.1	- 43.5
16 มโนรมย์	Manorom								0.0	1347.7	+156.9
17 วัดสิงห์	Wat Sing								0.0	1508.0	+272.8
18 หันคา	Hankha									750.5	-410.0
19 **สิงห์บุรี**	**SING BURI**								0.0	1093.9	- 1.2
20 อินทร์บุรี	In Buri									907.4	-279.1
21 บางระจัน	Bang Rachan								0.0	1149.7	- 79.6
22 พรหมบุรี	Phrom Buri									893.2	-416.5
23 **ลพบุรี**	**LOP BURI***								0.0	1074.3	-264.2
24 บ้านหมี่	Ban Mi									855.3	-168.0
25 บัวชุม	Bua Chum*								0.0	1486.1	+277.1
26 **ชัยบาดาล**	Chai Badan								0.0	1367.3	+263.5
27 พัฒนานิคม	Phatthana Nikhom									534.8	
28 โคกสำโรง	Khok Samrong								0.0	876.6	-178.4
29 ท่าวุ้ง	Tha Wung									976.3	-463.4
30 **สุพรรณบุรี**	**SUPHAN BURI***								0.0	1430.1	+173.9
31 เดิมบางนางบวช	Doembang Nangbuat										
32 สามชุก	Sam Chuk								0.0	1003.9	-164.8
33 ดอนเจดีย์	Don Chedi										
34 ศรีประจันต์	Si Phrachan										
35 อู่ทอง	U Thong								0.0	964.8	- 36.9
36 บางปลาม้า	Bang Pa Ma								0.0	557.8	-396.9
37 **ดองพี่น้อง**	Song Phi Nong								0.0	1016.2	+186.7
38 **อ่างทอง**	**ANG THONG**								0.0	1221.6	- 97.7
39 ไพร์ทอง	Pho* Thong									838.7	-643.3
40 ไชโย	Chaiyo								0.0	811.2	-224.8
41 วิเศษชัยชาญ	Wiset Chai Chan								0.0	1078.6	-296.6
42 ป่าโมก	Pa Mok								0.0	1004.2	-168,7
43 **สระบุรี**	**SARABURI**								0.0.	1334.8	-212.0
44 พระพุทธบาท	Phra Phutthabat										
45 บ้านหมอ	Ban Mo								0.0	1043.1	-230.6
46 เสาไห้	Sao Hai								0.0	1436.7	- 71.2
47 แก่งคอย	Kaeng Khoi								0.0	1193.3	-354.2
48 หนองแค	Nong Khae								0.0	1317.1	-193.5
49 **พระนครศรีอยุธยา**	**PHRA NAKHON SI AYUTTHAYA**								0.0	801.1	-300.5
50 ท่าเรือ	Tha Rua								0.0	1210.8	-318.6
51 ผักไห่	Phak Hai								0.0	1038.0	-337.1
52 บางบาล	Bang Ban								0.0	1002.2	-393.9
53 เสนา	Sena								0.0	727.3	-666.4
54 บางไทร	Bang Sai								0.0	798.5	-559.1

สถานีฝน	Station	วันที่และจำนวนน้ำฝนเป็นมิลลิเมตร Date and amount of rainfall in millimetre							ฝนรวม มม. Total rainfall mm.	ฝนรวมตั้งแต่ 1 มกราคม Accumulative rainfall since 1 January	
		พฤศจิกายน November								ปริมาณ มม. Amount mm.	สูงต่ำกว่าปกติ Above or below Normal
		20	21	22	23	24	25	26			
55 บางปะอิน	Bang Pa-in								0.0	861.9	-500.0
56 ปทุมธานี	PATHUM THANI										
57 หนองเสือ	Nong Sua								0.0	1137.8	-379.1
58 ธัญบุรี	Thanyaburi								0.0	503.2	
59 รังสิต	Rangsit								0.0	760.1	
60 ลำลูกกา	Lam Luk Ka								0.0	1185.6	-195.6
61 นนทบุรี	NONTHABURI										
62 บางบัวทอง	Bang Bua Thong								0.0	924.8	-381.2
63 ธนบุรี	THON BURI										
64 ตลิ่งชัน	Taling Chan										
65 บางขุนเทียน	Bang Khun Thian										
66 ราษฎร์บูรณะ	Rat Burana										
67 กรุงเทพมหานคร	BANGKOK METROPOLIS		T						T	1236.4	-252.6
68 สนามบินดอนเมือง	Don Muang Airport*	T	0.3						0.3	1236.0	-258.5
69 บางเขน	Bang Khen								0.0	1090.2	-402.4
70 มีนบุรี	Min Buri								0.0	455.7	
71 ลาดกระบัง	Lat Krabang								0.0	406.6	
72 ศูนย์วิจัยบางนา	Bangk Na*								0.0	1313.3	
73 กาญจนบุรี	KANCHANABURI*								0.0	854.5	-248.2
74 สังขละบุรี	Sangkhla Buri										
75 เหมืองปีอ็อก	Pilok										
76 ทองผาภูมิ	Thong Pha Phum*								0.0	1596.6	- 4.4
77 ศรีสวัสดิ์	Si Sawat										
78 ไทรโยค	Sai Yok										
79 พนมทวน	Phanom Thuan								0.0	1040.7	+240.4
80 ท่าม่วง	Tha Muang								0.0	834.2	- 66.4
81 นครปฐม	NAKHON PATHOM								0.0	1135.8	+ 90.9
82 บางเลน	Bang Len								0.0	984.8	-197.3
83 นครชัยศรี	Nakhon Chaisi								0.0	1048.6	+ 54.6
84 ราชบุรี	RATCHABURI										
85 บ้านโป่ง	Ban Pong								0.0	1061.4	+ 65.5
86 โพธาราม	Photharam								0.0	1175.9	+ 39.1
87 ดำเนินสะดวก	Damnoen Saduak										
88 ปากท่อ	Pak Tho								0.0	1072.4	+ 1.8
89 สมุทรสงคราม	SAMUT SONGKHRAM								0.0	1009.3	- 72.1
90 บางคนที	Bang Khonthi								0.0	1280.1	+126.9
91 อัมพวา	Amphawa								0.0	1135.9	+ 20.8
92 สมุทรสาคร	SAMUT SAKHON								0.0	1303.8	- 12.0
93 กระทุ่มแบน	Kratum Baen								0.0	1119.1	-104.0
94 สมุทรปราการ	SAMUT PRAKAN		22.5						22.5	1504.8	+144.7
95 บางพลี	Bang Phli								0.0	1147.1	+290.5

สถานีฝน Station	วันที่และจำนวนน้ำฝนเป็นมิลลิเมตร Date and amount of rainfall in millimeters พฤศจิกายน November							ฝนรวม มม. Total rainfall mm.	ฝนรวมตั้งแต่ 1 มกราคม Accumulative rainfall since 1 January	
	20	21	22	23	24	25	26		ปริมาณ มม. Amount mm.	สูงต่ำกว่าปกติ Above or below Normal
ภาคตะวันออก EASTERN PART										
1 นครนายก NAKHON NAYOK								0.0	1859.7	- 60.6
2 บ้านนา Ban Na								0.0	1582.4	-392.8
3 ปากพลี Pak Phli								0.0	1242.3	
4 องครักษ์ Ongkharak								0.0	1376.1	
5 ปราจีนบุรี PRACHIN BURI *	2.4							2.4	1807.6	-233.4
6 ประจันตคาม Prachantakham	57.7							57.7	1284.7	-382.8
7 บ้านสร้าง Ban Sang								0.0	1423.3	-228.5
8 ศรีมหาโพธิ Si Maha Phot								0.0	1672.2	- 17.6
9 กบินทร์บุรี Kabin Buri*	9.7							9.7	1723.7	+175.9
10 สระแก้ว Sa Kaeo										
11 วัฒนานคร Watthana Nakhon								0.0	1032.9	-492.8
12 อรัญประเทศ Aranyaprathet *								0.0	1155.5	-398.9
13 ฉะเชิงเทรา CHACHOENGSAO								0.0	1345.6	- 18.0
14 บ้านโพธิ์ Ban Pho								0.0	1026.5	-212.3
15 ชลบุรี CHON BURI *								0.0	1489.8	+118.0
16 พานทอง Phan Thong									859.5	-204.0
17 บ้านบึง Ban Bung									712.5	
18 เกาะสีชัง Ko Sichang *									1598.9	+387.5
19 ศรีราชา Si Racha								0.0	1280.5	+126.6
20 สัตหีบ Sattahip *								0.0	1024.9	-258.0
21 ระยอง RAYONG									584.3	
22 บ้านค่าย Ban Khai								0.0	1288.9	+ 26.9
23 แกลง Klaeng								0.0	1580.5	-423.5
24 จันทบุรี CHANTHABURI *								0.0	3137.4	- 13.0
25 ท่าใหม่ Tha Mai								0.0	2407.4	-298.4
26 มะขาม Makham								0.0	1132.9	-334.4
27 ตราด TRAT								0.0	4420.4	+615.5
28 เขาสมิง Khao Saming								0.0	3804.9	+1293.5
29 แหลมงอบ Laem Ngop								0.0	2791.2	
30 คลองใหญ่ Khlong Yai *								0.0	4671.4	-157.0
ภาคใต้ SOUTHERN PART										
1 เพชรบุรี PHETCHABURI								0.0	1143.6	+ 28.8
2 บ้านแหลม Ban Laem										
3 บ้านลาด Ban Lat								0.0	1159.7	+ 50.4
4 ท่ายาง Tha Yang									586.9	-218.5
5 ชะอำ Cha - am								0.0	634.3	-214.7
6 ประจวบคีรีขันธ์ PRACHUAP KHIRI KHAN *								0.0	1203.0	+133.4
7 หัวหิน Hua Hin *		T						T	1058.8	+ 52.0
8 ปราณบุรี Pran Buri									970.2	
9 ชุมพร CHUMPHON *	T					0.3	0.5	0.8	2218.5	+350.5

สถานีฝน	Station	วันที่และจำนวนน้ำฝนเป็นมิลลิเมตร Date and amount of rainfall in millimeters							ฝนรวม มม. Total rainfall mm.	ฝนรวมตั้งแต่ 1 มกราคม Accumulative rainfall since 1 January	
		พฤศจิกายน November								ปริมาณ มม. amount mm.	สูงต่ำกว่าปกติ Above or below Normal
		20	21	22	23	24	25	26			
10 ท่าแซะ	Tha Sae								0.0	1260.7	
11 สวี	Sawi								0.0	1924.3	+322.9
12 หลังสวน	Lang Suan								0.0	749.2	
13 **สุราษฎร์ธานี**	**SURAT THANI***						T		T	1254.6	-276.5
14 ไชยา	Chaiya								0.0	1054.9	-428.2
15 เกาะสมุย	Ko Samui*								0.0	1050.8	-317.8
16 พุนพิน	Phunphin								0.0	1181.1	-134.8
17 ท่าฉาง	Tha Chang								0.0	1113.7	
18 กาญจนดิษฐ์	Kanchanadit										
19 บ้านนาสาร	Ban Na San										
20 **นครศรีธรรมราช**	**NAKHON SI THAMMARAT***	T	T	T			T		T	1248.4	-632.7
21 สิชล	Sichon								0.0	1185.0	-479.9
22 ท่าศาลา	Tha Sala								0.0	1255.6	-333.6
23 ฉวาง	Chawang									319.2	
24 ทุ่งสง	Thung Song								0.0	1337.9	-384.3
25 ร่อนพิบูลย์	Ron Phibun	6.0							6.0	739.3	
26 ปากพนัง	Pak Phanang								0.0	847.1	
27 **พัทลุง**	**PHATTHALUNG**	5.8							5.8	570.5	
28 ควนขนุน	Khuan Khanun								0.0	230.7	
29 ปากพยูน	Pak Phayun										
30 เขาชัยสน	Khao Chaison	4.2							4.2	833.4	
31 **สงขลา**	**SONGKHLA***	0.7	2.1				T		2.8	1052.5	-539.6
32 รัตภูมิ	Rattaphum								0.0	1144.5	
33 หาดใหญ่	Hat Yai	0.5							0.5	899.3	
34 สะเดา	Sadao									285.9	
35 **ปัตตานี**	**PATTANI***	9.4	T			0.6			10.0	1136.4	+130.9
36 หนองจิก	Nong Chik	6.4							6.4	370.2	
37 ยะหริ่ง	Yaring	8.3							8.3	929.7	
38 มายอ	Mayo	88.5							88.5	1282.5	
39 โคกโพธิ์	Khok Pho										
40 ปะนาเระ	Panare	75.4							75.4	884.4	
41 **ยะลา**	**YALA**								0.0	1460.8	
42 ยะหา	Yaha	6.9							6.9	715.8	
43 รามัน	Raman								0.0	1532.5	
44 บันนังสตา	Bannang Satar									625.5	
45 เบตง	Betong								0.0	1229.1	
46 **นราธิวาส**	**NARATHIWAT***	22.3	0.1	3.3					25.7	1547.1	+595.5
47 ยี่งอ	Yi-ngo	14.1							14.1	1647.0	
48 ระแงะ	Rangae										
49 ตากใบ	Tak Bai	4.8							4.8	1130.7	
50 สุไหงโกลก	Sungai Kolok									415.6	

สถานีฝน Station	วันที่และจำนวนน้ำฝนเป็นมิลลิเมตร Date and amount of rainfall in millimeters พฤศจิกายน November							ฝนรวม มม. Total rainfall mm.	ฝนรวมตั้งแต่ 1 มกราคม Accumulative rainfall since 1 January	
	20	21	22	23	24	25	26		ปริมาณ มม. Amount mm.	สูงต่ำกว่าปกติ Above or below Normal
51 ระนอง RANONG								0.0	4544.8	+262.7
52 กระบุรี Kra Buri								0.0	2053.6	
53 พังงา PHANGNGA								0.0	1577.1	
54 ตะกั่วป่า Takua Pa								0.0	3915.7	
55 กะปง Kapong								0.0	4699.4	
56 ท้ายเหมือง Thai Muang									754.9	
57 ตะกั่วทุ่ง Takua Thung								0.0	2922.0	
58 ทับปุด Thap Put								0.0	2358.3	
59 ภูเก็ต PHUKET*			5.0					5.0	1747.9	-510.4
60 สนามบินภูเก็ต Phuket Airport*	T							T	2343.8	-205.1
61 กระบี่ KRABI				14.8				14.8	1666.9	
62 อ่าวลึก Ao Luk	6.0							6.0	2280.6	
63 คลองท่อม Khlong Tom	0.8		7.7					8.5	2036.9	
64 ตรัง TRANG			7.6					7.6	1902.3	-377.0
65 สนามบินตรัง Trang Airport*										
66 สิเกา Sikao				21.8				21.8	1985.9	
67 ย่านตาขาว Yan Ta Khao								0.0	969.8	
68 ปะเหลียน Palian	17.2			9.1				26.3	855.9	
69 สตูล SATUN			T					T	1025.8	
70 ทุ่งหว้า Thung Wa								0.0	1672.6	

สถานีฝน	Station	วันที่และจำนวนน้ำฝนเป็นมิลลิเมตร Date and amount of rainfall in millimeters							ฝนรวม มม. Total rainfall mm.	ฝนรวมตั้งแต่ 1 มกราคม Accumulative rainfall since 1 January	
		พฤศจิกายน November								ปริมาณ มม. Amount mm.	สูงต่ำกว่าปกติ Above or below Normal
		20	21	22	23	24	25	26			
กรุงเทพมหานคร	**BANGKOK METROPOLIS**										
1 สถานีเครื่องรับส่งวิทยุนนทบุรี	Overseas Radio Receiving Station								0.0	851.1	
2 ว.ว. การช่างนนทบุรี	Nonthaburi Trade School								0.0	528.2	
3 พลังงานปรมาณูแห่งชาติ	Atomic Energy For Peace								0.0	669.2	
4 กองกำกับการรถวิทยุฯ	MMP. Sat. Division Car Center								0.0	675.9	
5 วิทยาลัยครูจันทรเกษม	Chankasem College Education								0.0	610.0	
6 การไฟฟ้าฝ่ายผลิต	Electrical Supply Authority								0.0	353.6	
7 ศูนย์ฝึกการบินพลเรือน	Civil Aviation Training Center										
8 ว.ว. โยธินบูรณะ	Yothin Burana School								0.0	274.0	
9 สถานีรถไฟบางบำหรุ	Bang Bamru Railway Station										
10 ว.ว. พาณิชการสยาม	Siam Commercial School								0.0	480.6	
11 ว.ว. การประชาสัมพันธ์	Public Relation School		2.9						2.9	785.2	
12 ว.ว. สามเสนนอก	Sam Sen Nok School								0.0	265.1	
13 มหาวิทยาลัยรามคำแหง	Ramkhamhaeng University		4.2						4.2	782.5	
14 ว.ว. ศรีอุดัย	Sri Udai School		T						T	1025.7	
15 ว.ว. จิตรลดา	Chitlada School								0.0	271.6	
16 เขตบางกะปิ	Bangkapi Boundary										
17 เขตหนองจอก	Nong Chok Boundary								0.0	1005.9	
18 กระทรวงศึกษาธิการ	Ministry of Education		3.4						3.4	527.1	
19 ว.ว. ช่างกลวิทยา	Changkol Vitthaya School										
20 ร. 1 พัน 2 รอ.	Second Infantry Battalion										
21 บ้านมนังคศิลา	Baa Manangkha Sila	7.8	7.8						7.8	771.2	
22 ว.ว. โยสิตสโมสร	Kosit Samosorn School								0.0	982.3	
23 ประตูน้ำปทุมวัน	Pathumvan Irr.								0.0	760.6	
24 ว.ว. เฉลิมสาสน์ศึกษา	Chalermsart Suksa School								0.0	421.6	
25 วิทยาลัยเพาะช่าง	Pok Chang College								0.0	707.4	
26 ว.ว. มาเตอร์เดอี	Mater Dei School								0.0	690.9	
27 สถานีจ่ายไฟฟ้าบางกะปิ	Sup Center of Electrial Supply-Bangkapi								0.0	723.4	
28 วิทยาลัยพาณิชการธนบุรี	Thonburi Commercial College		2.6						2.6	908.3	
29 วิทยาลัยครูบ้านสมเด็จ	Bansomdet Teacher College		4.8						4.8	633.0	
30 เขตคลองสาน	Khlong San Boundary										
31 ว.ว. เตรียมทหาร	Armed Force Academy Preparatory-School		1.2						1.2	822.5	
32 ว.ว. กรุงเทพคริสเตียน	Bangkok Christian College		0.7						0.7	998.1	
33 ว.ว. ศรีวิกรม์	Srivikorn School								0.0	209.4	
34 ประตูน้ำพระโขนง	Prakhanong Irr.								0.0	743.5	
35 ว.ว. สมชิตศึกษา	Somchit Suksa School										
36 ว.ว. ยานนาวาวิทยาคม	Yannawa Vitthayakhom School								0.0	541.3	
37 ว.ว. พระโขนง	Prakhanong School										
38 ว.ว. ช่องนนทรี	Chong Nonthri School		2.2						2.2	1196.6	

อุณหภูมิสูงสุดและต่ำสุดประจำวันที่ ๒๐ – ๒๖ พฤศจิกายน ๒๕๒๑

Daily Max. and Min. Temperature 20 - 26 November 1978

สถานี	Station	อุณหภูมิสูงสุดและต่ำสุดเป็นองศา ซ. Max. and Min. Temperature in degree C.							เฉลี่ยสูงสุด ต่ำสุด Average Max. Min.	เฉลี่ยในสัปดาห์ Weekly Mean	ค่าปกติประจำเดือน Monthly Normal
		20	21	22	23	24	25	26			
ภาคเหนือ	**NORTHERN PART**										
1 เชียงราย	CHIANG RAI	29.2 18.8	29.4 17.5	30.2 17.0	30.2 16.8	30.4 16.5	30.3 13.3	29.4 13.0	29.9 16.1	23.0	23.1
2 แม่ฮ่องสอน	MAE HONG SON	33.0 19.5	31.5 18.9	31.0 18.5	31.0 17.2	31.0 17.5	30.2 14.2	30.6 16.0	31.2 17.4	24.3	25.3
3 เชียงใหม่	CHIANG MAI	31.7 23.0	31.7 20.1	31.7 20.5	32.2 20.5	32.0 19.5	32.2 18.4	31.5 17.2	31.8 19.9	25.9	24.4
4 น่าน	NAN	31.0 18.2	30.9 17.2	31.5 18.0	29.9 17.6	31.0 18.8	31.2 18.7	30.3 16.7	30.8 17.9	24.4	24.9
5 ท่าวังผา	Tha Wang Pha	30.2 17.4	30.4 17.0	30.8 17.9	30.9 17.0	31.3 18.5	31.6 17.0	31.7 14.3	31.0 17.0	24.0	
6 ลำปาง	LAMPANG	31.7 18.9	32.1 18.2	32.1 18.5	32.2 18.6	32.6 18.6	32.4 17.4	33.9 16.3	32.5 18.1	25.3	24.7
7 แม่สะเรียง	Mae Sariang	31.6 19.5	31.9 19.3	32.2 19.0	32.2 17.3	31.7 15.7	32.1 15.3	31.4 16.3	31.9 17.5	24.7	25.9
8 แพร่	PHRAE	32.0 18.9	32.5 18.7	32.5 18.8	32.5 19.1	33.2 19.6	33.8 19.2	32.5 17.2	32.6 18.8	25.7	25.1
9 อุตรดิตถ์	UTTARADIT	34.8 19.7	33.5 19.3	34.0 19.8	33.8 19.8	33.4 20.0	33.8 20.0	33.9 18.9	33.9 19.6	26.8	26.5
10 ตาก	TAK	31.5 19.9	32.3 18.9	32.5 18.5	32.7 19.5	33.0 18.3	32.9 18.0	32.4 17.6	32.5 18.7	25.6	25.4
11 เขื่อนภูมิพล	Bhumibol Dam	31.2 20.0	32.0 19.1	31.9 19.4	31.8 19.8	32.3 19.0	32.3 18.6	32.3 19.1	32.0 19.3	25.6	25.7
12 พิษณุโลก	PHITSANULOK	32.4 21.0	32.4 20.2	32.5 20.9	32.5 21.2	32.5 22.0	32.4 20.9	32.3 20.5	32.4 21.0	26.7	26.9
13 แม่สอด	Mae Sot	32.8 19.5	32.1 18.4	32.3 16.7	32.8 18.6	32.7 18.8	31.8 17.8	32.5 17.2	32.4 18.1	25.3	25.6
14 เพชรบูรณ์	PHETCHABUN	32.3 18.8	33.3 18.0	33.4 18.4	31.8 19.8	33.7 19.3	33.0 19.3	32.9 19.1	32.9 19.0	26.0	25.3
15 หล่มสัก	Lom Sak	32.9 19.0	32.7 18.2	33.8 18.5	33.5 19.8	33.5 19.0	32.6 18.5	32.5 18.0	33.1 18.7	25.9	
16 วิเชียรบุรี	Wichian Buri	32.6 18.9	32.6 18.7	33.0 18.7	32.8 18.7	32.2 17.9	32.6 18.7	32.8 17.8	32.7 18.5	25.6	
ภาคตะวันออกเฉียงเหนือ	**NORTHEASTERN PART**										
1 หนองคาย	NONG KHAI	31.0 19.6	32.7 21.2	31.0 20.3	30.4 21.2	30.4 20.5	31.1 20.1	31.4 18.9	31.1 20.3	25.7	24.8
2 เลย	LOEI	32.0 17.1	31.4 17.4	31.8 17.7	31.7 17.7	32.2 16.7	30.5 17.5	31.7 16.6	31.6 17.2	24.4	23.8
3 อุดรธานี	UDON THANI	31.4 20.0	30.9 20.1	30.6 19.8	30.5 21.0	30.2 19.9	30.3 18.5	29.9 18.4	30.5 19.7	25.1	25.1
4 สกลนคร	SAKON NAKHON	29.6 18.4	30.1 16.9	30.3 18.8	29.5 20.4	30.0 18.9	29.7 18.6	30.3 16.9	29.9 18.7	24.3	24.1
5 นครพนม	NAKHON PHANOM	30.6 18.8	31.6 19.7	31.1 18.9	29.9 20.9	31.4 18.6	31.2 19.2	31.7 18.0	31.1 19.2	25.1	24.3
6 มุกดาหาร	Mukdahan	33.2 18.9	30.5 19.4	30.0 18.0	29.5 18.4	29.8 18.4	30.0 17.7	30.0 16.1	30.4 18.1	24.3	24.3
7 ขอนแก่น	KHON KAEN	32.2 19.2	31.8 19.4	32.2 20.2	31.5 19.3	31.6 19.0	31.3 19.5	31.3 17.3	31.7 19.1	25.4	25.1
8 โคราช	Korat Phimai	30.5 20.5	30.8 19.6	30.7 20.3	30.1 20.6	30.3 19.7	30.0 19.5	17.3	30.4 19.8	25.1	
9 บุรีรัมย์	ROI ET	31.0 19.6	30.8 19.0	30.5 19.2	30.6 19.0	30.4 18.8	30.3 18.5	30.3 17.8	30.6 18.8	24.7	25.1
10 ชัยภูมิ	CHAIYAPHUM	31.3 20.8	31.0 21.3	31.5 20.0	31.3 19.2	31.1 19.1	31.1 18.5	31.3 17.4	31.2 19.5	25.4	25.3
11 อุบลราชธานี	UBON RATCHATHANI	30.9 19.7	31.2 20.3	31.1 19.5	30.6 19.5	30.1 18.5	30.7 17.4	30.5 16.5	30.7 18.8	24.8	25.4
12 สุรินทร์	SURIN	31.8 20.6	32.2 20.4	31.8 20.0	31.5 19.5	31.1 19.2	31.0 18.8	31.2 18.4	31.5 19.6	25.6	25.1
13 ท่าตูม	Tha Tum	30.4 19.8	30.1 19.6	30.5 19.9	30.2 19.2	30.6 18.9	30.4 18.4	30.4 17.4	30.4 19.0	24.7	
14 นางรอง	Nang Rong	31.0 20.6	30.8 20.5	31.0 20.4	31.1 19.9	31.1 18.4	30.6 18.4	17.4	30.9 19.4	25.1	

สถานี	Station	อุณหภูมิสูงสุดและต่ำสุดเป็นองศา ซ. Max. and Min. Temperature in degree C.							เฉลี่ยสูงสุดต่ำสุด Average Max. Min.	เฉลี่ยในสัปดาห์ Weekly Mean	ค่าปกติประจำเดือน Monthly Normal
		20	21	22	23	24	25	26			
15 นครราชสีมา	NAKHON RATCHASIMA	30.5 19.2	31.8 19.5	31.1 18.5	31.1 17.0	30.6 17.1	30.9 16.8	31.0 16.1	31.0 17.9	24.5	25.0
16 ไชยภูมิ	Chok Chai	30.6 20.2	30.2 20.9	30.6 20.7	30.1 19.2	30.5 8.7	30.0 18.0	17.8	30.3 19.4	24.8	
ภาคกลาง	**CENTRAL PART**										
1 นครสวรรค์	NAKHON SAWAN	30.9 19.9	32.6 21.6	32.4 20.9	32.8 20.5	32.7 19.8	32.1 20.6	33.1 20.5	32.4 20.5	26.4	26.6
2 ลพบุรี	LOP BURI	33.1 21.4	32.5 21.0	32.5 20.5	33.5 19.9	32.6 20.3	33.6 20.4	32.2 19.5	32.9 20.4	26.6	26.5
3 สุพรรณบุรี	SUPHAN BURI	31.6 22.5	31.6 22.7	31.7 21.8	31.6 21.4	31.4 21.1	31.6 20.8	31.6 21.7	31.6 21.7	26.6	26.4
4 กาญจนบุรี	KANCHANABURI	31.9 20.6	31.6 20.8	32.6 20.0	32.5 19.8	32.6 19.4	32.0 19.4	31.8 20.0	32.1 20.0	26.1	25.8
5 ทองผาภูมิ	Thong Pha Phum	32.9 18.3	32.1 17.3	32.4 18.5	32.6 18.1	32.7 17.7	32.2 17.7	31.6 17.6	32.4 17.9	25.1	
6 สนามบินดอนเมือง	Don Muang Airport	33.3 25.0	32.8 26.0	33.2 25.2	34.1 25.1	33.0 25.0	33.5 23.9	32.8 24.0	33.2 24.9	29.1	27.4
7 กรุงเทพมหานคร	BANGKOK METROPOLIS	33.3 23.7	33.5 25.0	33.2 23.8	33.7 23.3	33.7 21.7	33.2 22.5	32.6 22.3	33.3 23.2	28.3	27.1
8 ศูนย์วิจัย ฯ บางนา	Bang Na	31.9 23.8	32.1 24.9	32.0 23.9	32.6 23.6	32.2 22.5	32.3 22.2	31.4 22.0	32.1 23.3	27.7	
ภาคตะวันออก	**EASTERN PART**										
1 ปราจีนบุรี	PRACHIN BURI	33.0 22.5	32.5 22.8	33.5 21.7	34.0 21.3	33.0 20.0	32.7 19.8	32.5 19.8	33.0 21.1	27.1	27.0
2 กบินทร์บุรี	Kabin Buri	34.6 21.4	31.8 21.4	34.0 20.6	34.0 19.8	33.1 18.6	33.3 18.6	33.0 18.0	33.4 19.8	26.6	
3 อรัญประเทศ	Aranyaprathet	32.0 22.3	31.4 22.0	33.7 20.5	34.4 20.5	33.7 19.5	32.8 19.3	31.7 18.0	32.8 20.3	26.6	26.2
4 ชลบุรี	CHON BURI	35.4 23.1	35.0 23.2	35.3 22.4	35.7 22.4	34.4 21.2	34.3 19.9	34.4 19.0	34.9 21.6	28.3	26.6
5 เกาะสีชัง	Ko Si Chang	31.0	31.7 22.7	31.2	31.7 22.9	31.2 20.0	30.8 20.6	31.4 19.8	31.3 21.2	26.2	27.1
6 สัตหีบ	Sattahip	31.3 23.2	31.0 22.7	32.2 22.2	32.5 22.2	32.3 21.5	32.9 20.4	31.6 19.7	32.0 21.7	26.8	27.6
7 ระยอง	RAYONG										
8 จันทบุรี	CHANTHABURI	32.4 22.0	32.2 21.6	33.5 20.8	33.3 20.5	33.2 21.2	32.1 19.6	32.5 18.8	32.7 20.6	26.7	26.6
9 คลองใหญ่	Khlong Yai	32.5 21.5	31.5 20.4	31.6 20.8	31.7 20.4	31.3 19.9	31.7 20.0	31.5 20.1	31.7 20.4	26.0	26.7
ภาคใต้	**SOUTHERN PART**										
1 หัวหิน	Hua Hin	30.7 23.6	31.1 23.8	31.3 23.1	31.3 23.0	30.8 22.9	31.0 22.8	31.3 22.5	31.1 23.1	27.1	26.4
2 ประจวบคีรีขันธ์	PRACHUAP KHIRI KHAN	31.4 20.8	30.9 21.7	31.3 20.6	31.1 19.7	31.3 20.4	31.4 20.2	31.3 19.4	31.2 20.4	25.8	26.1
3 ชุมพร	CHUMPHON	31.2 21.8	30.5 22.1	30.7 22.1	31.0 21.6	30.7 21.7	31.7 21.6	30.2 20.0	30.9 21.6	26.2	25.9
4 สุราษฎร์ธานี	SURAT THANI	30.3 22.6	30.8 21.3	30.8 20.1	30.5 20.9	30.5 19.9	30.4 19.7	30.0 19.6	30.5 20.6	25.5	26.2
5 เกาะสมุย	Ko Samui										
6 นครศรีธรรมราช	NAKHON SI THAMMARAT	28.5 23.2	29.4 22.6	30.2 23.6	30.8 23.0	31.0 21.5	30.5 21.1	30.3 21.2	30.1 22.3	26.2	26.2
7 สงขลา	SONGKHLA	29.2 23.1	28.7 23.6	29.5 23.4	29.8 24.3	28.8 23.6	29.8 23.9	29.5 23.1	29.5 23.6	26.5	26.9
8 ปัตตานี	PATTANI	27.8 22.1	29.8 22.2	30.6 22.0	30.3 23.3	30.5 22.2	30.6 21.6	30.1 20.9	30.0 22.0	26.0	26.6
9 นราธิวาส	NARATHIWAT	24.2 22.4	30.3 22.6	31.6 22.0	31.2 22.7	31.7 22.9	31.1 22.0	31.6 21.1	30.2 22.2	26.2	26.2
10 ระนอง	RANONG	33.4 20.7	33.2 21.5	31.0 20.8	33.7 20.2	33.5 20.6	33.4 19.1	32.8 19.7	33.0 20.4	26.7	26.2
11 ภูเก็ต	PHUKET	31.2 24.4	31.0 24.4	31.8 23.9	32.3 24.3	32.3 23.5	32.2 23.2	31.7 22.5	31.8 23.7	27.7	27.2
12 สนามบินภูเก็ต	Phuket Airport	30.6 23.8	31.0 23.6	31.7 23.4	31.9 23.8	31.6 22.2	30.4 21.6	31.4 22.2	31.2 22.9	27.1	26.6
13 สนามบินตรัง	Trang Airport	30.7 22.4	32.2 22.7	32.0 21.9	32.2 21.7	32.1 21.2	32.2 20.8	31.7 21.1	31.9 21.7	26.8	26.7

สถานีฝน	Station	วันที่และจำนวนน้ำฝนเป็นมิลลิเมตร Date and amount of rainfall in millimeters พฤศจิกายน November 13	14	15	16	17	18	19	ปริมาณ มม. Total rainfall mm.	ปริมาณสะสมตั้งแต่ 1 มกราคม Accumulative rainfall since 1 January ปริมาณ มม. Amount mm.	Above or below Normal
ภาคเหนือ	NORTHERN PART										
5 แม่จัน	Mae Chan							13.8	16.3	1634.9	-732.9
20 ฝาง	Fang							1.0	10.1	1367.8	+128.8
32 ฮอด	Hot							2.9	2.9	877.0	-219.5
ภาคใต้	SOUTHERN PART										
27 พัทลุง	PHATTHALUNG							42.1	148.2	564.7	
30 เขาชัยสน	Khao Chaison							24.9	46.0	829.2	
32 รัตภูมิ	Rattaphum							73.4	127.9	1144.5	
36 หนองจิก	Nong Chik							47.2	89.9	363.8	
37 ยะหริ่ง	Yaring						40.2	105.3	189.9	921.4	
40 ปะนาเระ	Panare							150.0	338.4	809.0	
41 ยะลา	YALA							42.1	79.9	1460.8	
42 ยะหา	Yaha							18.9	40.8	708.9	
43 รามัน	Raman							56.7	82.3	1532.5	
44 บันนังสตา	Bannang Satar							37.1	37.1	625.5	
47 ยี่งอ	Yi-ngo							83.4	127.3	1632.9	
49 ตากใบ	Tak Bai						47.6	136.4	184.0	1125.9	
50 สุไหงโกลก	Sungai Kolok							54.5	100.6	415.6	
55 กะปง	Kapong						9.1		72.4	4639.4	
56 ทายุเหมือง	Thai Muang							21.1	40.7	754.4	
57 ตะกั่วทุ่ง	Takua Thung							3.4	87.2	2922.0	
58 ทับปุด	Thap Put							3.1	42.5	2358.3	
62 อาวลึก	Au Luk							25.6	57.8	2274.6	
67 ยานตาขาว	Yan Ta Khao						19.3		161.6	968.8	

REMARKS

1. **Meteorological Department's Station** (with * mark): Rainfall observation is performed daily at 07.00 a.m. by the Meteorological Department's personnel. Therefore the daily amount of rainfall in this publication means the total amount of rainfall in 24 hr. period from 07.00 a.m. of the recorded date to 07.00 a.m. of the following day.

2. **Voluntary Rainfall Station** (without * mark) located at District and Province. Rainfall observation is performed daily at 09.00 a.m. by the voluntary observer. The daily amount of rainfall means the total amount of rainfall in 24 hr. period from 09.00 a.m. of the recorded date to 09.00 a.m. of the following day.

3. **Rainfall and Temperature Data.** The daily rainfall and temperature observations are submitted to the Meteorological Department soon after the measurement by the following means :—

   — By radio or telegraph from the Meteorological Department's stations.

   — By telegraph from voluntary rainfall stations

   Those daily reports generally arrive at the Meteorological Department from about 07.00 a.m. to 07.00 p.m.

4. **Rainfall Intensity in 1 day** (24 hours)

Light Rainfall	amounts	0.1 — 10.0 millimetres
Moderate Rainfall	,,	10.1 — 35.0 ,,
Heavy Rainfall	,,	35.1 — 90.0 ,,
Very Heavy Rainfall	,,	90.1 millimetres and above
Blank	represents	No rainfall or observation of rainfall does not arrive in time for publication.
T	,,	Trace or light rainfall with amount less than 0.1 millimetres.

Various Data in this publication are published hurriedly to service the user. Therefore the user should be cautious in using them. If there is any doubts please inquired the Meteorological Statistics Subdivision of the Climatology Division for further informations by dialing the number 3916054 and 3910178.

Meteorological Department
Bangkok Metropolis

Climatology Division.

- กำหนดออก สัปดาห์ละ 1 ฉบับ ปีละ 52 ฉบับ.
- ค่าบำรุง ฉบับละ 5 บาท ปีละ 150 บาท
- การบอกรับ ติดต่อที่กองภูมิอากาศ กรมอุตุนิยมวิทยา

โทร. 3916064

พิมพ์ที่โรงพิมพ์กรมอุตุนิยมวิทยา กระทรวงคมนาคม กรุงเทพมหานคร

นายสมิทธ ธรรมสโรช ผู้พิมพ์ผู้โฆษณา 2521

M06.1/593
T364wr

กรมอุตุนิยมวิทยา กระทรวงคมนาคม

รายงานอากาศประจำสัปดาห์ ระหว่างวันที่ ๒๗ พฤศจิกายน – ๓ ธันวาคม ๒๕๒๑

และ

การคาดหมายลักษณะอากาศ ระหว่างวันที่ ๔ – ๑๐ ธันวาคม ๒๕๒๑

ฉบับที่ ๔๘/๒๕๒๑

CENTRAL LIBRARY
DEC 15 1978
N.O.A.A.
U. S. Dept. of Commerce

น.อ. ครร. ขจิต บัวจิตติ ร.น.

อธิบดีกรมอุตุนิยมวิทยา

METEOROLOGICAL DEPARTMENT

MINISTRY OF COMMUNICATIONS

BANGKOK, THAILAND

WEEKLY WEATHER REPORT

DURING THE PERIOD 27 NOVEMBER – 3 DECEMBER 1978

AND

WEATHER OUTLOOK

DURING 3 – 10 DECEMBER 1978

No.48/1978

Capt. Kajit Buajitti R.T.N.

Director – General

หมายเหตุ

1. **สถานีของกรมอุตุนิยมวิทยา** (มีเครื่องหมาย *) ทำการตรวจวัดจำนวนฝน ตกเวลา 07.00 น. ทุกวัน โดยเจ้าหน้าที่ของกรมอุตุนิยมวิทยา ดังนั้น จำนวนฝนรายวันในรายงานเล่มนี้ หมายถึงปริมาณฝนรวมในช่วงเวลา 24 ชั่วโมง ตั้งแต่เวลา 07.00 น. ของวันที่แจ้งไว้ในรายงาน จนถึงเวลา 07.00 น. ของวันรุ่งขึ้น

2. **สถานีฝนอำเภอและจังหวัด** (ไม่มีเครื่องหมาย *) ทำการ ตรวจวัด จำนวนฝนตกเวลา 09.00 น. ทุกวัน โดยเจ้าหน้าที่ ที่อยู่ในอำเภอหรือจังหวัดที่ได้รับแต่งตั้งจากกรมอุตุนิยมวิทยา ดังนั้น จำนวนฝนรายวัน หมายถึงปริมาณฝนรวมในช่วงเวลา 24 ชั่วโมง ตั้งแต่เวลา 09.00 น. ของวันที่แจ้งไว้ในรายงานจนถึงเวลา 09.00 น. ของวันรุ่งขึ้น

3. **ข้อมูลฝนและอุณหภูมิ** ที่พิมพ์ในรายงานเล่มนี้ เป็นข้อมูลที่เจ้าหน้าที่ผู้ทำการตรวจรายงานมายังกรมอุตุนิยมวิทยา ทุกวันภายหลังการตรวจ

   — สถานีของกรมอุตุนิยมวิทยา รายงานทางวิทยุโทรศัพท์หรือโทรเลข

   — สถานีฝนอำเภอและจังหวัด รายงานทางโทรเลข

   รายงานดังกล่าวนี้ กรมอุตุนิยมวิทยา จะได้รับตั้งแต่เวลาประมาณ 07.00 น. จนถึงเวลา 19.00 น.

4. **เกณฑ์ฝนใน 1 วัน** (24 ชั่วโมง)

ฝนเล็กน้อย	จำนวนตั้งแต่	0.1 — 10.0 มิลลิเมตร
ฝนปานกลาง	"	10.1 — 35.0 "
ฝนหนัก	"	35.1 — 90.0 "
ฝนตกหนักมาก	"	90.1 มิลลิเมตร ขึ้นไป
ช่องว่าง	หมายความว่า	ไม่มีฝนตกหรือยังไม่ได้รับรายงาน
T	"	ฝนตกน้อยไม่ถึง 0.1 มิลลิเมตร

ข้อมูลต่าง ๆ เหล่านี้ได้ดำเนินการจัดพิมพ์โดยรีบด่วน เพื่อสนองความต้องการแก่ผู้ใช้ จึงยังไม่ได้ทำการตรวจสอบ ฉะนั้น ผู้ใช้จึงควรพิจารณาข้อมูลก่อนที่จะนำไปใช้ หากมีข้อสงสัยประการใด โปรดติดต่อสอบถามเจ้าหน้าที่ งานสถิติอุตุนิยมวิทยา กองภูมิอากาศ โทรศัพท์ 3918054 และ 3910178

กองภูมิอากาศ กรมอุตุนิยมวิทยา

กรุงเทพมหานคร

การคาดหมายลักษณะอากาศใน ๗ วันข้างหน้า
ตั้งแต่วันที่ ๔ – ๑๐ ธันวาคม ๒๕๒๑
ลักษณะทั่วไป

ลมตะวันออกเฉียงเหนือซึ่งพัดปกคลุมประเทศไทยจะมีกำลังปานกลาง

ภาคเหนือ ภาคตะวันออกเฉียงเหนือ	จะมีหมอกในตอนเช้า และอากาศค่อนข้างหนาว เว้นแต่ทางตอนบนของภาคจะมีอากาศหนาว
ภาคกลาง ภาคตะวันออกรวมทั้งชายฝั่ง	ท้องฟ้าโปร่งและอากาศเย็น กับจะมีหมอกบางในตอนเช้า
ภาคใต้ฝั่งตะวันออก	ท้องฟ้าโปร่งและอากาศเย็น เว้นแต่ทางตอนล่างของภาคจะมีฝนหรือฝนฟ้าคะนองกระจาย
ภาคใต้ฝั่งตะวันตก	จะมีฝนบางแห่งในตอนเย็นหรือค่ำ
กรุงเทพมหานคร	ท้องฟ้าโปร่งและอากาศเย็น

กรมอุตุนิยมวิทยา

๔ ธ.ค. ๒๑

Weather outlook for the period 4 - 10 December 1978
General Situation

The northeast wind over Thailand will have moderate strength.

Northern Part: Northeastern Part:	Morning fog with rather cold weather except for cold in the upper portion.
Central Part: Eastern Part and Coastal Area:	Fair and cool weather with light fog in the morning.
Southern Thailand East Coast:	Fair and cool weather except for scattered showers or thundershowers in the lower portion.
Southern Thailand West Coast:	Isolated showers in the late afternoon or evening.
Bangkok Metropolis:	Fair and cool weather.

Mteorological Department

4 December 1978

สรุปลักษณะอากาศทั่วไปในรอบสัปดาห์

ตั้งแต่วันที่ ๒๗ พฤศจิกายน – ๓ ธันวาคม ๒๕๒๑

๑. ลิ่มความกดอากาศสูงจากประเทศจีน ได้แผ่ลงมาปกคลุมจนถึงบริเวณอ่าวไทย และมีกำลังค่อนข้างแรงในระยะครึ่งหลังของสัปดาห์ เป็นเหตุให้ลมรสุมตะวันออกเฉียงเหนือได้พัดกำลังแรงขึ้นตามไปด้วย ลักษณะเช่นนี้ทำให้ท้องฟ้าโปร่งทั่วไปในตอนเช้าและอากาศเย็นในบริเวณประเทศไทยตอนบน โดยเฉพาะทางตอนบนของภาคเหนือและภาคตะวันออกเฉียงเหนือมีอากาศหนาว สำหรับภาคใต้ตั้งแต่จังหวัดสุราษฎร์ธานีลงไปมีฝนกระจาย โดยมีฝนตกหนักบางแห่งเกือบตลอดสัปดาห์

๒. รายงานอุณหภูมิต่ำสุดในภาคต่าง ๆ ของประเทศไทยมีดังนี้.–

ภาคเหนือ	๑๐.๘ °ซ.ที่	อ.อุ้มผาง	จ.ตาก	เมื่อวันที่ ๒๗ พ.ย.
ภาคตะวันออกเฉียงเหนือ	๑๓.๔ °ซ.ที่	อ.เมือง	จ.เลย	" ๓ ธ.ค.
ภาคกลาง	๑๔.๔ °ซ.ที่	อ.ทองผาภูมิ	จ.กาญจนบุรี	" ๒๙ พ.ย.
ภาคตะวันออก	๑๗.๖ °ซ.ที่	อ.คลองใหญ่	จ.ตราด	" ๒๗ พ.ย.
		อ.กบินทร์บุรี	จ.ปราจีนบุรี	" ๒๙ พ.ย.
ภาคใต้	๑๗.๔ °ซ.ที่	อ.เมือง	จ.สุราษฎร์ธานี	" ๒๗ พ.ย.

๓. รายงานฝนสูงสุดในภาคต่าง ๆ ของประเทศไทยมีดังนี้.–

ภาคใต้	๑๑๐.๕ มม.ที่	อ.รามัน	จ.ยะลา	เมื่อวันที่ ๒ ธ.ค.

กรมอุตุนิยมวิทยา

๔ ธ.ค. ๒๕๒๑

Weekly Weather Summary

Period 27 November – 3 December 1978

1. Anticyclone from China extended its wedge southward to the head Gulf of Thailand and it intensified during the second half of the week, thus caused rather active northeast monsoon over Thailand. Consequently fair and cool weather with morning fog experienced almost the whole Country except for cold weather in the upper portions of North and Northeastern parts. While almost widespread rain with isolated heavy falls occurred in Southern Part from Surat Thani southward.

2. Lowest temperature in various parts of Thailand were as fallows:-

Northern Part	10.8 °C. at	Umphang	Tak	on 27	Nov.
Northeastern Part	13.4 °C. at	Amphoe Muang	Loei	" 3	Dec.
Central Part	14.4 °C. at	Thong Pha Phum	Kanchanaburi	" 29	Nov.
Eastern Part	17.6 °C. at	Khlong Yai	Trat	" 27	Nov.
		Kabin Buri	Prachin Buri	" 29	Nov.
Southern Part	17.4 °C. at	Amphoe Muang	Surat Thani	" 27	Nov.

3. Heaviest rainfall in various parts of Thailand were as fallows:-

Southern Part	110.5 mm. at	Raman	Yala	on 2 Dec.

Meteorological Department

4 December 1978

ข่าวอากาศเพื่อการเกษตรประจำสัปดาห์

ระหว่างวันที่ 27 พฤศจิกายน – 3 ธันวาคม 2521 ปรากฏว่า ลิ่มความกดอากาศสูงจากประเทศจีนได้แผ่ลงมาปกคลุมจนถึงบริเวณอ่าวไทย และมีกำลังค่อนข้างแรงในระยะครึ่งหลังของสัปดาห์ เป็นเหตุให้ลมมรสุมตะวันออกเฉียงเหนือทวีกำลังแรงขึ้นตามไปด้วย ลักษณะเช่นนี้ทำให้ท้องฟ้าโปร่งกับมีหมอกในตอนเช้าและอากาศเย็นในบริเวณประเทศไทยตอนบน โดยเฉพาะทางตอนบนของภาคเหนือและภาคตะวันออกเฉียงเหนือมีอากาศหนาว สำหรับภาคใต้ตั้งแต่จังหวัดสุราษฎร์ธานีลงไปมีฝนกระจายโดยมีฝนตกหนักบางแห่งเกือบตลอดสัปดาห์

สำหรับจังหวัดซึ่งมีอากาศหนาวได้แก่ เชียงราย แม่ฮ่องสอน น่าน แพร่ ลำปาง ตาก เพชรบูรณ์ เลย หนองคาย สกลนคร นครพนม และนครราชสีมา ส่วนจังหวัดซึ่งมีฝนตกหนักได้แก่ นครศรีธรรมราช สงขลา ปัตตานี และนราธิวาส

ตั้งแต่วันที่ 4 – 10 ธันวาคม คาดว่า ลมตะวันออกเฉียงเหนือซึ่งมีกำลังปานกลางจะยังคงพัดปกคลุมประเทศไทยตอนบนและอ่าวไทย ลักษณะเช่นนี้จะทำให้ภาคเหนือและภาคตะวันออกเฉียงเหนือมีอากาศค่อนข้างหนาว เว้นแต่แถบจังหวัดเชียงราย แม่ฮ่องสอน น่าน ตาก เพชรบูรณ์ เลย นครพนม และสกลนคร จะมีอากาศหนาว ส่วนภาคกลางและภาคตะวันออกมีอากาศเย็น สำหรับภาคใต้จะมีฝนกระจายทางด้านฝั่งตะวันออกตั้งแต่จังหวัดสุราษฎร์ธานีลงไป อนึ่งในระยะต้นสัปดาห์นี้บริเวณอ่าวไทยยังคงมีคลื่นลมค่อนข้างแรง ชาวเรือและชาวประมงไม่ควรประมาท

ข้อควรทราบ : –

ระยะนี้เป็นฤดูเก็บเกี่ยวพืชผลต่าง ๆ เกษตรกรจะต้องเก็บรักษาเมล็ดพันธุ์พืชไว้ใช้ในฤดูเพาะปลูกปีต่อไป โดยให้มีความงอกสูงตำรงอยู่เป็นเวลานานจนถึงเวลาที่ใช้ปลูก และต้นอ่อนที่งอกขึ้นมามีความสม่ำเสมอ แข็งแรง ทนทานต่อสภาพดินฟ้าอากาศ และเจริญเติบโตได้ดีจนถึงระยะเก็บดอกออกผล เมล็ดข้าว ข้าวโพด ข้าวฟ่าง และฝ้าย เก็บได้ง่าย ส่วนเมล็ดถั่วเหลือง ถั่วลิสง ถั่วเขียว และถั่วต่าง ๆ เก็บรักษายาก เฉพาะอย่างยิ่งเมล็ดถั่วเหลืองเก็บรักษาความงอกยากที่สุด เมล็ดถั่วเหลืองซึ่งมีความชื้นประมาณ 14 เปอร์เซนต์ จะเก็บรักษาความงอกได้นานไม่เกิน 3 เดือน ที่อุณหภูมิ 30 องศาเซลเซียส หากต้องการเก็บไว้นาน ๆ ควรนำออกตากหลาย ๆ แดด หรืออบให้แห้งเหลือความชื้นต่ำกว่า 9 เปอร์เซนต์.

กรมอุตุนิยมวิทยา

4 ธันวาคม 2521

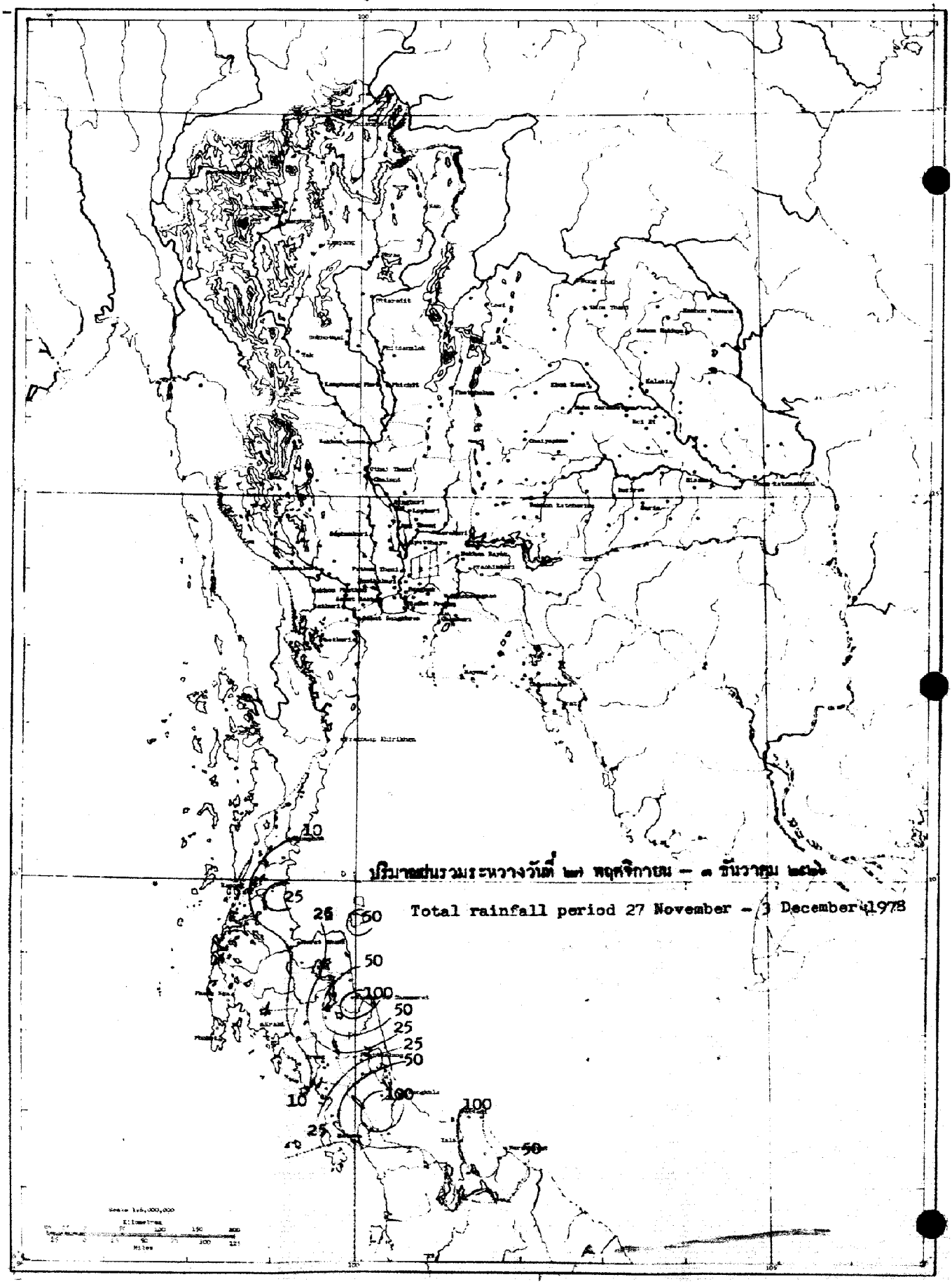
ปริมาณฝนรวมระหว่างวันที่ ๒๗ พฤศจิกายน – ๓ ธันวาคม ๒๕๒๑
Total rainfall period 27 November – 3 December 1978
10
25
25
50
50
100
50
25
25
50
10
100
25
100
50

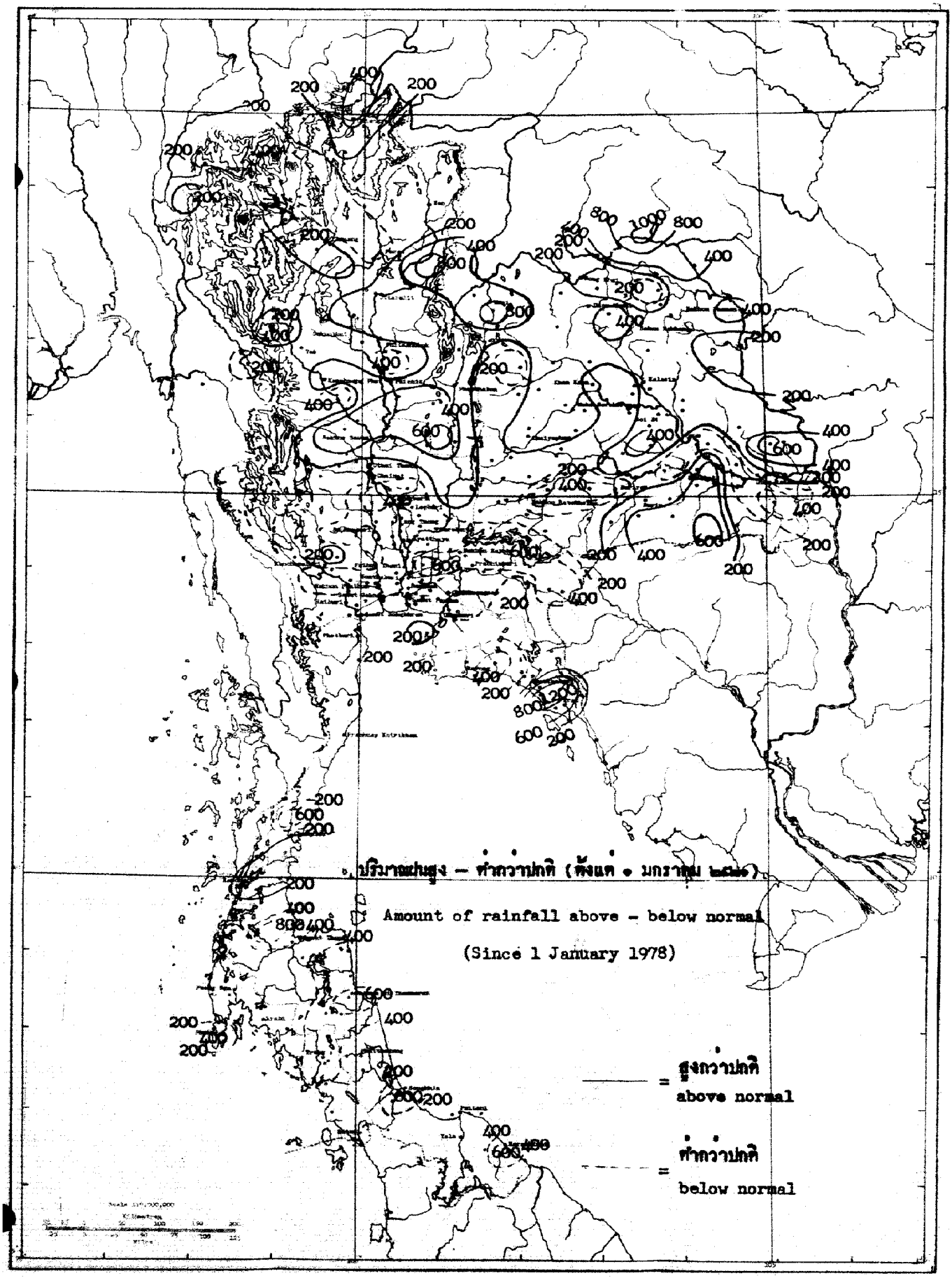
ปริมาณฝนสูง – ต่ำกว่าปกติ (ตั้งแต่ 1 มกราคม ๒๕๒๑)
Amount of rainfall above - below normal
(Since 1 January 1978)
= สูงกว่าปกติ
above normal
= ต่ำกว่าปกติ
below normal

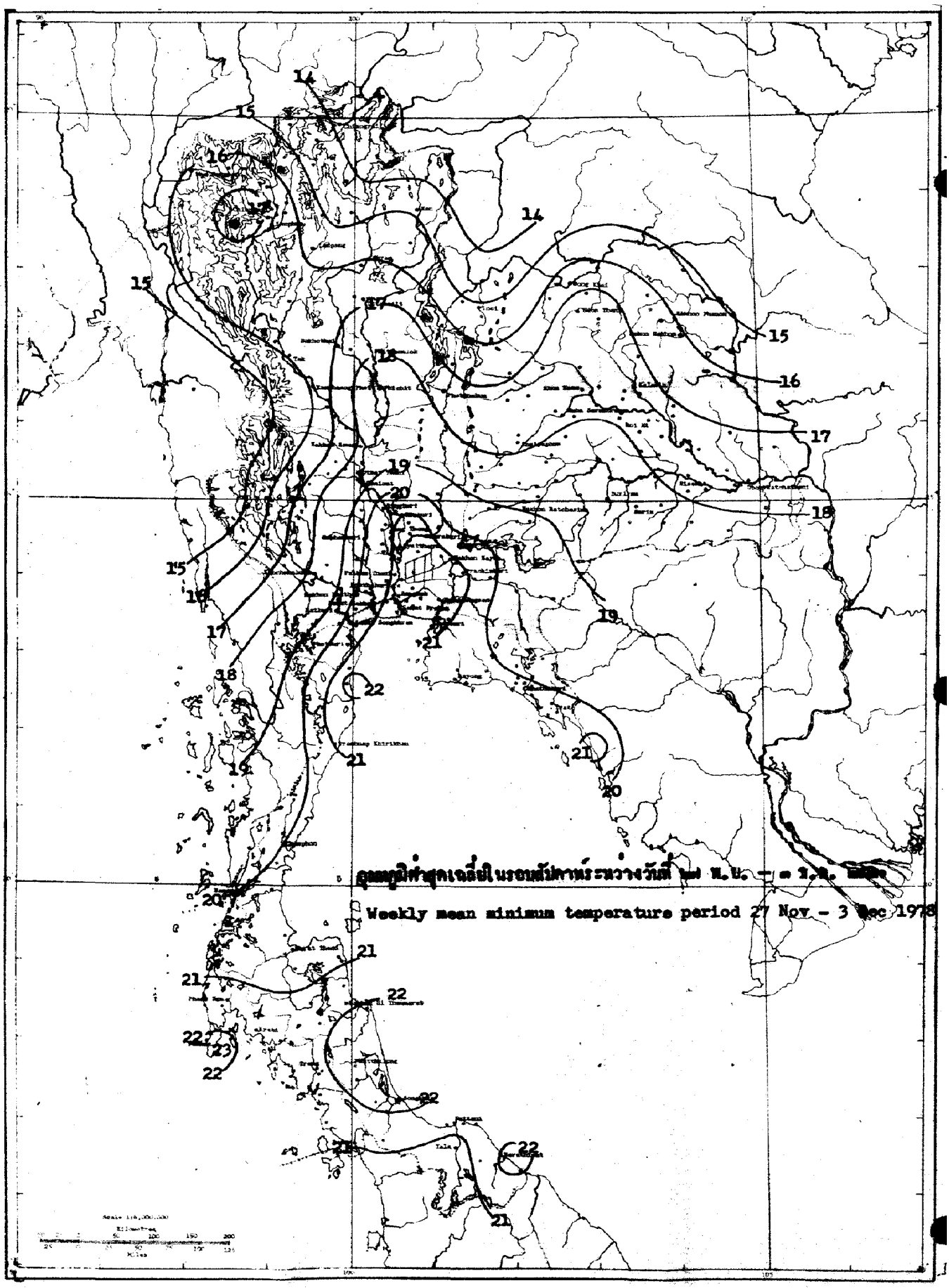
Weekly mean minimum temperature period 27 Nov - 3 Dec 1978

สถานีฝน	Station	วันที่และจำนวนน้ำฝนเป็นมิลลิเมตร Date and amount of rainfall in millimeters พฤศจิกายน–ธันวาคม November–December							ฝนรวม มม. Total rainfall mm.	ฝนรวมตั้งแต่ 1 มกราคม Accumulative rainfall since 1 January	
		27	28	29	30	1	2	3		ปริมาณ มม. Amount mm.	สูงต่ำกว่าปกติ Above or below Normal
ภาคเหนือ	**NORTHERN PART**										
1 เชียงราย	CHIANG RAI*								0.0	2206.6	+439.1
2 แม่สาย	Mae Sai								0.0	1930.9	+357.3
3 เชียงแสน	Chiang Saen								0.0	2250.7	+681.7
4 เชียงของ	Chiang Khong								0.0	1828.1	+248.3
5 แม่จัน	Mae Chan								0.0	1621.1	
6 แม่สรวย	Mae Suai								0.0	1142.9	-157.1
7 เทิง	Thoeng								0.0	1673.8	+ 11.7
8 เชียงคำ	Chiang Kham								0.0	1254.3	- 96.4
9 เวียงป่าเป้า	Wiang Pa Pao								0.0	814.3	-292.7
10 พาน	Phan								0.0	1600.4	+241.2
11 แม่ใจ	Mae Chai								0.0	1329.8	+ 2.2
12 พะเยา	Phayao								0.0	967.1	- 48.1
13 จุน	Chun										
14 แม่ฮ่องสอน	MAE HONG SON*								0.0	1184.6	- 56.1
15 ปาย	Pai								0.0	961.0	-346.9
16 ขุนยวม	Khun Yuam								0.0	1477.7	+235.5
17 แม่ลาน้อย	Mae La Noi								0.0	934.5	
18 แม่สะเรียง	Mae Sariang*								0.0	1272.1	+ 31.1
19 เชียงใหม่	CHIANG MAI*								0.0	1333.1	+ 74.0
20 ฝาง	Fang								0.0	1373.2	+117.9
21 แม่อาย	Mae Ai										
22 เชียงดาว	Chiang Dao								0.0	871.5	-467.6
23 แม่แตง	Mae Taeng								0.0	1111.4	- 70.4
24 แม่ริม	Mae Rim								0.0	616.1	-496.3
25 สันทราย	San Sai								0.0	1061.0	-119.9
26 ดอยสะเก็ด	Doi Saket								0.0	1133.8	- 53.5
27 สันกำแพง	San Kamphaeng								0.0	417.7	-485.0
28 หางดง	Hang Dong								0.0	1426.1	+289.4
29 สารภี	Saraphi								0.0	1089.0	
30 สันป่าตอง	San Pa Tong								0.0	950.9	- 26.7
31 จอมทอง	Chom Thong								0.0	1055.9	+120.1
32 ฮอด	Hot								0.0	877.0	-226.1
33 ลำพูน	LAMPHUN								0.0	1224.7	+276.0
34 ป่าซาง	Pa Sang								0.0	1091.4	+122.3
35 ลี้	Li								0.0	1012.5	-148.7
36 ลำปาง	LAMPANG*								0.0	954.2	- 96.3
37 งาว	Ngao								0.0	1182.7	- 35.5
38 แจ้ห่ม	Chae Hom								0.0	625.9	-358.4
39 เกาะคา	Ko Kha								0.0	14010	+357.7
40 สบปราบ	Sop Prap								0.0	1250.3	+191.5

สถานีฝน	Station	วันที่และจำนวนน้ำฝนเป็นมิลลิเมตร Date and amount of rainfall in millimetres							ฝนรวม มม.	ฝนรวมตั้งแต่ 1 มกราคม Accumulative rainfall since 1 January	
		พฤศจิกายน–ธันวาคม November–December								ปริมาณ มม.	สูงต่ำกว่าปกติ
		27	28	29	30	1	2	3	Total rainfall mm.	Amount mm.	Above or below Normal
41 เถิน	Thoen								0.0	989.5	+ 12.6
42 แม่พริก	Mae Phrik										
43 แพร่	PHRAE *								0.0	1189.3	+ 99.3
44 สอง	Song										
45 สูงเม่น	Sung Men								0.0	687.4	-289.3
46 เด่นชัย	Den Chai								0.0	1386.9	+215.2
47 น่าน	NAN *								0.0	1236.5	- 67.7
48 ทุ่งช้าง	Thung Chang								0.0	1592.5	- 60.7
49 เชียงกลาง	Chiang Klang								0.0	1090.0	
50 ท่าวังผา	Tha Wang Pha *								0.0	1308.2	-109.6
51 บ้วง	Pua								0.0	1192.3	- 85.1
52 สา	Sa								0.0	1072.4	- 47.7
53 นาน้อย	Na Noi										
54 อุตรดิตถ์	UTTARADIT *								0.0	1739.6	+312.0
55 ฟากท่า	Fak Tha								0.0	1187.1	+ 35.0
56 น้ำปาด	Nam Pat								0.0	1568.2	+378.9
57 สนามบินอุตรดิตถ์	Uttaradit Airport *										
58 ท่าปลา	Tha Pla								0.0	1890.1	+766.4
59 ลับแล	Laplae								0.0	1638.7	+153.2
60 ตาก	TAK *								0.0	889.9	-142.4
61 เขื่อนภูมิพล	Bhumibol Dam *								0.0	1037.3	- 17.0
62 บ้านตาก	Ban Tak								0.0	1373.0	+531.4
63 แม่ระมาด	Mae Ramat										
64 แม่สอด	Mae Sot *								0.0	1150.5	-356.4
65 สุโขทัย	SUKHOTHAI								0.0	928.9	-183.2
66 ทุ่งเสลี่ยม	Thung Saliam										
67 สวรรคโลก	Sawankhalok								0.0	1328.7	+240.4
68 กงไกรลาศ	Kong Krailat								0.0	1098,7	-166.4
69 บ้านด่านลานหอย	Ban Dan Lan Hoi										
70 พิษณุโลก	PHITSANULOK *								0.0	1227.4	-108.4
71 นครไทย	Nakhon Thai										
72 พรหมพิราม	Phrom Phiram								0.0	1339.4	+374.4
73 วังทอง	Wang Thong								0.0	1469.5	+109.7
74 บางกระทุ่ม	Bang Krathum								0.0	1076.8	-307.6
75 กำแพงเพชร	KAMPHAENG PHET								0.0	1478.8	+270.3
76 พรานกระต่าย	Phan Kratai								0.0	1302.6	-133.0
77 คลองขลุง	Khlong Khlung								0.0	787.4	-525.9
78 ขาณุวรลักษบุรี	Khanu Woralaksaburi								0.0	1946.0	+673.9
79 พิจิตร	PHICHIT								0.0	1131.6	-390.2
80 สามง่าม	Sam Ngam								0.0	1006.9	-259.8
81 ตะพานหิน	Taphan Hin								0.0	870.6	-396.1

สถานีฝน	Station	วันที่และจำนวนน้ำฝนเป็นมิลลิเมตร Date and amount of rainfall in millimeters พฤศจิกายน-ธันวาคม November-December 27	28	29	30	1	2	3	ฝนรวม มม. Total rainfall mm.	ฝนรวมตั้งแต่ 1 มกราคม Accumulative rainfall since 1 January ปริมาณ มม. Amount mm.	สูงต่ำกว่าปกติ Above or below Normal
82 บางมูลนาค	Bang Mun Nak										
83 โพทะเล	Pho Thale										
84 เพชรบูรณ์	PHETCHABUN*								0.0	1236.0	+ 7.4
85 หล่มเก่า	Lom Kao								0.0	1406.5	+327.1
86 หล่มสัก	Lom Sak*								0.0	1249.3	+267.3
87 ชนแดน	Chon Daen								0.0	1745.0	+520.3
88 หนองไผ่	Nong Phai								0.0	1502.5	+303.1
89 วิเชียรบุรี	Wichian Buri*								0.0	1737.8	+611.3
ภาคตะวันออกเฉียงเหนือ NORTHEASTERN PART											
1 เลย	LOEI*								0.0	1687.4	+478.0
2 เชียงคาน	Chiang Khan								0.0	1499.7	+235.3
3 ท่าลี่	Tha Li								0.0	963.5	- 6.6
4 ด่านซ้าย	Dan Sai								0.0	1348.1	+253.2
5 วังสะพุง	Wang Saphung								0.0	1905.9	+808.9
6 หนองคาย	NONG KHAI								0.0	1814.3	+ 34.3
7 ศรีเชียงใหม่	Si Chiang Mai								0.0	1746.2	- 62.7
8 ท่าบ่อ	Tha Bo								0.0	777.0	
9 โพนพิสัย	Phon Phisai										
10 บึงกาฬ	Bung Kan								0.0	3550.1	+1085.7
11 เซกา	Seka								0.0	2191.0	+533.5
12 อุดรธานี	UDON THANI								0.0	1795.3	+245.0
13 เพ็ญ	Phen								0.0	1496.6	+163.9
14 กุมภวาปี	Kumphawapi								0.0	1470.7	+390.6
15 หนองหาน	Nong Han								0.0	1412.3	+555.8
16 หนองบัวลำภู	Nong Bua Lam Phu										
17 สกลนคร	SAKON NAKHON*								0.0	1687.3	+219.4
18 วานรนิวาส	Wanon Niwat								0.0	1508.1	-227.6
19 สว่างแดนดิน	Sawang Daen Din								0.0	1507.4	-108.4
20 พรรณานิคม	Phanna Nikhom								0.0	1504.6	- 14.5
21 นครพนม	NAKHON PHANOM								0.0	2738.3	+403.0
22 บ้านแพง	Ban Phaeng								0.0	3246.9	+493.7
23 ท่าอุเทน	Tha Uthen								0.0	2411.4	+143.0
24 นาแก	Na Kae								0.0	1567.9	+ 65.5
25 ธาตุพนม	That Phanom								0.0	1591.5	-169.2
26 มุกดาหาร	Mukdahan*								0.0	1674.8	+183.0
27 กาฬสินธุ์	KALASIN								0.0	1442.9	+ 54.0
28 ยางตลาด	Yang Talat								0.0	1453.0	+147.4
29 สหัสขันธ์	Sahatsakhan								0.0	1628.4	+298.4
30 กุฉินารายณ์	Kuchinarai								0.0	1545.2	+ 42.5
31 กมลาไสย	Kamalasai								0.0	1501.6	+228.5
32 ร้อยเอ็ด	ROI ET*								0.0	1651.9	+218.2

สถานีฝน	Station	วันที่และจำนวนน้ำฝนเป็นมิลลิเมตร Date and amount of rainfall in millimeters							ฝนรวม มม.	ฝนรวมตั้งแต่ 1 มกราคม Accumulative rainfall since 1 January	
		พฤศจิกายน–ธันวาคม November–December								ปริมาณ มม.	สูงต่ำกว่าปกติ
		27	28	29	30	1	2	3	Total rainfall mm.	Amount mm.	Above or below Normal
33 โพนทอง	Phon Thong								0.0	1450.5	- 30.8
34 ธวัชบุรี	Thawatchaburi										
35 อาจสามารถ	At Samat										
36 เสลภูมิ	Selaphum										
37 จตุรพักตร์พิมาน	Chaturaphak Phiman								0.0	1600.8	+530.4
38 เกษตรวิสัย	Kaset Wisai								0.0	1346.6	- 52.2
39 สุวรรณภูมิ	Suwannaphum								0.0	1153.0	-479.9
40 มหาสารคาม	MAHA SARAKHAM								0.0	1412.2	+ 37.5
41 เชียงยืน	Chiang Yun								0.0	1300.5	+ 22.2
42 กันทรวิชัย	Kantharawichai								0.0	1197.1	- 37.2
43 โกสุมพิสัย	Kosum Phisai*								0.0	1535.4	+299.9
44 บรบือ	Borabu								0.0	1103.2	-156.7
45 วาปีปทุม	Wapi Pathum								0.0	1365.1	+195.4
46 พยัคฆภูมิพิสัย	Phayakkhaphum Phisai								0.0	1521.5	+114.3
47 ขอนแก่น	KHON KAEN*								0.0	1363.2	+161.4
48 น้ำพอง	Nam Phong								0.0	989.4	- 82.9
49 ภูเวียง	Phu Wiang								0.0	1516.4	+296.2
50 ชุมแพ	Chum Phae								0.0	816.4	-284.7
51 มัญจาคีรี	Mancha Khiri								0.0	1240.5	+ 75.7
52 ชนบท	Chonnabot								0.0	1283.0	+ 97.0
53 บ้านไผ่	Ban Phai								0.0	1480.7	+284.5
54 พล	Phon								0.0	1225.0	- 43.7
55 หนองสองห้อง	Nong Song Hong								0.0	1450.7	+179.1
56 ชัยภูมิ	CHAIYAPHUM*								0.0	1579.1	+297.2
57 เกษตรสมบูรณ์	Kaset Sombun								0.0	731.1	-143.3
58 ภูเขียว	Phu Khieo								0.0	1419.9	+373.8
59 คอนสวรรค์	Khon Sawan								0.0	1528.4	+369.4
60 จัตุรัส	Chatturat								0.0	1181.2	+ 70.2
61 บำเหน็จณรงค์	Bamnet Narong								0.0	1049.0	-163.3
62 นครราชสีมา	NAKHON RATCHASIMA*								0.0	759.3	- 435.9
63 บัวใหญ่	Bua Yai										
64 คง	Khong								0.0	1048.2	- 41.4
65 ด่านขุนทด	Dan Khun Thot								0.0	1062.4	+ 22.1
66 โนนไทย	Non Thai								0.0	1267.7	+169.9
67 โนนสูง	Non Sung								0.0	1065.0	-157.4
68 พิมาย	Phimai										
69 สีคิ้ว	Sikhiu								0.0	1211.3	+127.1
70 สูงเนิน	Sung Noen								0.0	934.9	-233.5
71 ปักธงชัย	Pak Thong Chai								0.0	556.0	
72 โชคชัย	Chok Chai*								0.0	1165.7	+107.8
73 ครบุรี	Khon Buri								0.0	655.0	-401.7

สถานีฝน	Station	วันที่และจำนวนน้ำฝนเป็นมิลลิเมตร Date and amount of rainfall in millimeters							ฝนรวม มม. Total rainfall mm	ฝนรวมตั้งแต่ 1 มกราคม Accumulative rainfall since 1 January	
		พฤศจิกายน-ธันวาคม November-December								ปริมาณ มม. Amount mm.	สูงต่ำกว่าปกติ Above or below Normal
		27	28	29	30	1	2	3			
74 บุรีรัมย์	BURI RAM								0.0	875.9	-509.2
75 พุทไธสง	Phutthaisong								0.0	1698.2	+345.4
76 สตึก	Satuk								0.0	1943.0	+620.5
77 ลำปลายมาศ	Lam Phai Mat								0.0	942.2	-400.6
78 นางรอง	Nang Rong								0.0	1454.4	+152.4
79 สุรินทร์	SURIN								0.0	1632.4	+326.1
80 รัตนบุรี	Rattanaburi								0.0	1541.0	+260.1
81 ท่าตูม	Tha Tum								0.0	1341.9	+150.4
82 ศีขรภูมิ	Sikhoraphum										
83 ปราสาท	Prasat								0.0	1738.4	+524.9
84 สังขะ	Sangkha								0.0	1603.9	+400.8
85 ศรีสะเกษ	SI SA KET									509.9	
86 ราษีไศล	Rasi Salai								0.0	1272.5	+ 20.9
87 กันทรารมย์	Kanthararom								0.0	1744.0	+518.7
88 ขุขันธ์	Khukhan								0.0	1295.3	+ 12.3
89 ขุนหาญ	Khun Han								0.0	2117.4	+735.3
90 กันทรลักษ์	Kantharalak								0.0	1467.8	+120.4
91 อุบลราชธานี	UBON RATCHATHANI*								0.0	1946.6	+378.0
92 เขมราฐ	Khemarat								0.0	1757.3	+273.3
93 อำนาจเจริญ	Amnat Charoen								0.0	1926.0	+348.3
94 ยโสธร	Yasothon								0.0	1174.7	-278.3
95 ตระการพืชผล	Trakan Phutphon								0.0	2205.8	+694.8
96 มหาชนะชัย	Maha Chana Chai								0.0	1863.0	+408.3
97 เขื่องใน	Khuang Nai								0.0	1298.9	-205.8
98 โขงเจียม	Khong Chiam										
99 เดชอุดม	Det Udom								0.0	1058.3	-480.2
100 บุณฑริก	Buntharik								0.0	1692.5	+ 7.4
ภาคกลาง	CENTRAL PART										
1 นครสวรรค์	NAKHON SAWAN								0.0	1208.5	+ 20.5
2 บรรพตพิสัย	Banphot Phisai								0.0	1450.7	+487.6
3 ชุมแสง	Chumsaeng								0.0	1252.2	- 12.9
4 หนองบัว	Nong Bua										
5 ลาดยาว	Lat Yao								0.0	1518.1	+458.0
6 ท่าตะโก	Tha Tako								0.0	1394.1	+308.5
7 พยุหคีรี	Phayuha Khiri								0.0	1233.1	+172.1
8 ตาคลี	Takhli								0.0	1171.7	-122.9
9 อุทัยธานี	UTHAI THANI								0.0	1042.9	-118.6
10 สว่างอารมณ์	Sawang Arom								0.0	1410.9	+289.0
11 บ้านไร่	Ban Rai								0.0	1218.7	+ 32.5
12 ทัพทัน	Thap than								0.0	1413.0	+151.5
13 หนองฉาง	Nong Chang								0.0	1405.8	- 20.6

สถานีฝน	Station	วันที่และจำนวนน้ำฝนเป็นมิลลิเมตร Date and amount of rainfall in millimeters							ฝนรวม มม. Total rainfall mm.	ฝนรวมตั้งแต่ 1 มกราคม Accumulative rainfall since 1 January	
		พฤศจิกายน-ธันวาคม November-December								ปริมาณ มม. Amount mm.	สูงต่ำกว่าปก Above or below Normal
		27	28	29	30	1	2	3			
14 หนองขาหย่าง	Nong Khayang								0.0	1675.5	+494.8
15 ชัยนาท	CHAI NAT								0.0	1092.1	- 47.9
16 มโนรมย์	Manorom								0.0	1347.7	+152.2
17 วัดสิงห์	Wat Sing								0.0	1508.0	+268.4
18 หันคา	Hankha								0.0	750.5	-426.9
19 สิงห์บุรี	SING BURI								0.0	1093.9	- 4.1
20 อินทร์บุรี	In Buri								0.0	907.4	-299.2
21 บางระจัน	Bang Rachan								0.0	1149.7	- 84.5
22 พรหมบุรี	Phrom Buri								0.0	893.2	-425.1
23 ลพบุรี	LOP BURI*								0.0	1074.3	-269.6
24 บ้านหมี่	Ban Mi								0.0	855.3	-176.7
25 บัวชุม	Bua Chum*								0.0	1486.1	+274.6
26 ชัยบาดาล	Chai Badan								0.0	1367.3	+262.6
27 พัฒนานิคม	Phatthana Nikhom								0.0	534.8	
28 โคกสำโรง	Khok Samrong								0.0	876.6	-179.1
29 ท่าวุ้ง	Tha Wung								0.0	976.3	- 79.4
30 สุพรรณบุรี	SUPHAN BURI*								0.0	1430.1	+170.6
31 เดิมบางนางบวช	Doembang Nangbuat										
32 สามชุก	Sam Chuk								0.0	1003.9	-171.4
33 ดอนเจดีย์	Don Chedi										
34 ศรีประจันต์	Si Phrachan										
35 อู่ทอง	U Thong								0.0	964.8	- 41.4
36 บางปลาม้า	Bang Pa Ma								0.0	557.8	-403.8
37 สองพี่น้อง	Song Phi Nong								0.0	1016.2	+180.7
38 อ่างทอง	ANG THONG								0.0	1221.6	-104.6
39 โพธิ์ทอง	Pho Thong								0.0	838.7	
40 ไชโย	Chaiyo								0.0	811.2	-227.0
41 วิเศษชัยชาญ	Wiset Chai Chan								0.0	1076.6	-305.0
42 ป่าโมก	Pa Mok								0.0	1004.2	-173.7
43 สระบุรี	SARABURI								0.0	1334.8	-223.4
44 พระพุทธบาท	Phra Phutthabat										
45 บ้านหมอ	Ban Mo								0.0	1048.1	-234.8
46 เสาไห้	Sao Hai								0.0	1436.7	- 80.4
47 แก่งคอย	Kaeng Khio	0							0.0	1193.3	-360.7
48 หนองแค	Nong Khae								0.0	1317.1	-199.3
49 พระนครศรีอยุธยา	PHRA NAKHON SI AYUTTHAYA								0.0	801.1	-301.7
50 ท่าเรือ	Tha Rua								0.0	1210.8	-327.2
51 ผักไห่	Phak Hai								0.0	1038.0	-339.7
52 บางบาล	Bang Ban								0.0	1002.2	-399.7
53 เสนา	Sena								0.0	727.3	
54 บางไทร	Bang Sai								0.0	798.5	

สถานีฝน	Station	วันที่และจำนวนน้ำฝนเป็นมิลลิเมตร Date and amount of rainfall in millimeters							ฝนรวม มม. Total rainfall mm.	ฝนรวมตั้งแต่ 1 มกราคม Accumulative rainfall since 1 January	
		พฤศจิกายน-ธันวาคม November-December								ปริมาณ มม. Amount mm.	สูงต่ำกว่าปกติ Above or below Normal
		27	28	29	30	1	2	3			
55 บางปะอิน	Bang Pa-in								0.0	861.9	-507.2
56 **ปทุมธานี**	**PATHUM THANI**										
57 หนองเสือ	Nong Sua								0.0	1137.8	-385.5
58 ธัญบุรี	Thanyaburi								0.0	503.2	
59 รังสิต	Rangsit								0.0	760.1	
60 ลำลูกกา	Lam Luk Ka								0.0	1185.6	-214.3
61 **นนทบุรี**	**NONTHABURI**										
62 บางบัวทอง	Bang Bua Thong								0.0	924.8	-391.4
63 **ธนบุรี**	**THON BURI**										
64 ตลิ่งชัน	Taling Chan										
65 บางขุนเทียน	Bang Khun Thian										
66 ราษฎร์บูรณะ	Rat Burana										
67 **กรุงเทพมหานคร**	**BANGKOK METROPOLIS**								0.0	1236.4	-262.0
68 สนามบินดอนเมือง	Don Muang Airport*								0.0	1236.0	-264.8
69 บางเขน	Bang Khen								0.0	1090.2	-409.6
70 มีนบุรี	Min Buri									455.7	
71 ลาดกระบัง	Lat Krabang									406.6	
72 ศูนย์วิจัยบางนา	Bangk Na*									1313.3	
73 **กาญจนบุรี**	**KANCHANABURI***								0.0	854.5	-259.0
74 สังขละบุรี	Sangkhla Buri										
75 เหมืองปีอ็อก	Pilok										
76 ทองผาภูมิ	Thong Pha Phum*								0.0	1596.6	- 6.8
77 ศรีสวัสดิ์	Si Sawat										
78 ไทรโยค	Sai Yok										
79 พนมทวน	Phanom Thuan								0.0	1040.7	+230.5
80 ท่าม่วง	Tha Muang								0.0	834.2	- 83.0
81 **นครปฐม**	**NAKHON PATHOM**								0.0	1135.8	- 94.0
82 บางเลน	Bang Len								0.0	984.8	-200.0
83 นครชัยศรี	Nakhon Chaisi								0.0	1048.6	+ 52.1
84 **ราชบุรี**	**RATCHABURI**										
85 บ้านโป่ง	Ban Pong								0.0	1061.4	+ 60.6
86 โพธาราม	Photharam								0.0	1175.9	+ 36.1
87 ดำเนินสะดวก	Damnoen Saduak										
88 ปากท่อ	Pak Tho								0.0	1072.4	- 24.2
89 **สมุทรสงคราม**	**SAMUT SONGKHRAM**								0.0	1009.3	- 81.3
90 บางคนที	Bang Khonthi								0.0	1280.1	+109.5
91 อัมพวา	Amphawa								0.0	1135.9	- 4.5
92 **สมุทรสาคร**	**SAMUT SAKHON**								0.0	1303.8	- 29.7
93 กระทุ่มแบน	Kratum Baen								0.0	1119.1	-124.8
94 **สมุทรปราการ**	**SAMUT PRAKAN**								0.0	1504.8	+127.0
95 บางพลี	Bang Phli								0.0	1147.1	-294.0

สถานีฝน Station	วันที่และจำนวนน้ำฝนเป็นมิลลิเมตร Date and amount of rainfall in millimeters							ฝนรวม มม. Total rainfall mm.	ฝนรวมตั้งแต่ 1 มกราคม Accumulative rainfall since 1 January	
	พฤศจิกายน-ธันวาคม November-December								ปริมาณ มม. Amount mm.	สูงต่ำกว่าปกติ Above or below Normal
	27	28	29	30	1	2	3			
ภาคตะวันออก EASTERN PART										
1 นครนายก NAKHON NAYOK								0.0	1859.7	- 66.9
2 บ้านนา Ban Na								0.0	1582.4	-404.3
3 ปากพลี Pak Phli								0.0	1242.3	-688.3
4 องครักษ์ Ongkharak								0.0	1376.1	-419.7
5 ปราจีนบุรี PRACHIN BURI*								0.0	1807.6	-236.8
6 ประจันตคาม Prachantakham								0.0	1284.7	-388.2
7 บ้านสร้าง Ban Sang								0.0	1423.3	-239.2
8 ศรีมหาโพธิ Si Maha Phot								0.0	1672.2	- 21.0
9 กบินทร์บุรี Kabin Buri*								0.0	1723.7	+174.4
10 สระแก้ว Sa Kaeo										
11 วัฒนานคร Watthana Nakhon								0.0	1032.9	-508.1
12 อรัญประเทศ Aranyaprathet*								0.0	1155.5	-404.8
13 ฉะเชิงเทรา CHACHOENGSAO								0.0	1345.6	- 23.0
14 บ้านโพธิ์ Ban Pho								0.0	1026.5	-219.7
15 ชลบุรี CHON BURI*								0.0	1489.8	+110.4
16 พานทอง Phan Thong								0.0	859.5	-227.4
17 บ้านบึง Ban Bung								0.0	712.5	
18 เกาะสีชัง Ko Sichang*								0.0	1798.9	+368.7
19 ศรีราชา Si Racha								0.0	1280.5	+114.0
20 สัตหีบ Sattahip*								0.0	1024.9	-289.6
21 ระยอง RAYONG								0.0	584.3	
22 บ้านค่าย Ban Khai								0.0	1288.9	- 25.7
23 แกลง Klaeng								0.0	1580.5	-428.6
24 จันทบุรี CHANTHABURI*								0.0	3137.4	+ 20.0
25 ท่าใหม่ Tha Mai								0.0	2107.4	-300.5
26 มะขาม Makham								0.0	1132.9	
27 ตราด TRAT								0.0	4420.4	+612.9
28 เขาสมิง Khao Saming								0.0	3804.9	+1289.6
29 แหลมงอบ Laem Ngop								0.0	2791.2	
30 คลองใหญ่ Khlong Yai*								0.0	4671.4	-165.1
ภาคใต้ SOUTHERN PART										
1 เพชรบุรี PHETCHABURI								0.0	1143.6	+ 3.6
2 บ้านแหลม Ban Laem										
3 บ้านลาด Ban Lat								0.0	1159.7	+ 26.5
4 ท่ายาง Tha Yang								0.0	1586.9	-242.1
5 ชะอำ Cha-am								0.0	634.3	-251.6
6 ประจวบคีรีขันธ์ PRACHUAP KHIRI KHAN*			T		T			T	1203.0	+ 91.7
7 หัวหิน Hua Hin*								0.0	1058.8	+ 24.8
8 ปราณบุรี Pran Buri								0.0	970.2	
9 ชุมพร CHUMPHON*			0.1		T			0.1	2218.6	+285.1

สถานีฝน	Station	วันที่และจำนวนน้ำฝนเป็นมิลลิเมตร Date and amount of rainfall in millimeters							ฝนรวม มม. Total rainfall mm.	ฝนรวมตั้งแต่ 1 มกราคม Accumulative rainfall since 1 January	
		พฤศจิกายน-ธันวาคม November-December								ปริมาณ มม. Amount mm.	สูงต่ำกว่าปกติ Above or below Normal
		27	28	29	30	1	2	2 3			
10 ท่าแซะ	Tha Sae			2.9					2.9	1263.6	-693.3
11 สวี	Sawi			5.3	13.4				18.7	1943.0	+251.2
12 หลังสวน	Lang Suan				32.5				32.5	781.7	
13 สุราษฎร์ธานี	SURAT THANI*			T	T	0.6	6.6	0.8	8.0	1262.6	-328.7
14 ไชยา	Chaiya						10.3		10.3	1065.2	-457.5
15 เกาะสมุย	Ko Samui*			T	35.6		32.3	1.1	69.0	1119.8	306.7
16 พุนพิน	Phunphin								0.0	1181.1	-205.8
17 ท่าฉาง	Tha Chang								0.0	1113.7	-923.9
18 กาญจนดิษฐ์	Kanchanadit										
19 บ้านนาสาร	Ban Na San										
20 นครศรีธรรมราช	NAKHON SI THAMMARAT*			28.1	41.7	12.7	14.7	8.3	105.5	1353.9	-679.5
21 สิชล	Sichon				48.1				48.1	1233.1	-542.9
22 ท่าศาลา	Tha Sala								0.0	1255.6	-461.7
23 ฉวาง	Chawang										
24 ทุ่งสง	Thung Song									1337.9	-483.7
25 ร่อนพิบูลย์	Ron Phibun									739.3	
26 ปากพนัง	Pak Phanang									847.1	
27 พัทลุง	PHATTHALUNG									570.5	
28 ควนขนุน	Khuan Khanun						17.3		17.3	248.0	
29 ปากพยูน	Pak Phayun						88.6		88.6		
30 เขาชัยสน	Khao Chaison						7.1		7.1	840.5	
31 สงขลา	SONGKHLA*			5.1		15.3	44.9	12.6	77.9	1130.4	-648.9
32 รัตภูมิ	Rattaphum			65.2	14.4	19.9	27.3		126.8	1271.3	
33 หาดใหญ่	Hat Yai				17.2	15.6	64.6	31.5	128.9	1028.2	
34 สะเดา	Sadao									285.9	
35 ปัตตานี	PATTANI*		2.6	38.7	2.9	8.1	47.6	12.8	112.7	1249.1	+170.4
36 หนองจิก	Nong Chik		10.5		8.0	46.5	24.1		89.1	459.3	
37 ยะหริ่ง	Yaring			25.5	32.5	29.2	30.2		117.4	1047.1	
38 มายอ	Mayo			20.0	29.4	15.3	30.8		95.5	1378.0	
39 โคกโพธิ์	Khok Pho										
40 ปะนาเระ	Panare			30.4			49.8		80.2	964.6	
41 ยะลา	YALA				23.1	29.6	47.9		100.6	1561.4	
42 ยะหา	Yaha									715.8	
43 รามัน	Raman			10.8	27.5	22.1	110.5		170.9	1703.4	
44 บันนังสตา	Bannang Satar						59.5		59.5	1685.0	
45 เบตง	Betong									1229.1	
46 นราธิวาส	NARATHIWAT*	5.2		6.6	6.7	11.5	31.1		61.1	1608.2	-595.5
47 ยี่งอ	Yi-ngo			48.3	18.5	9.9			76.7	1723.7	
48 ระแงะ	Rangae										
49 ตากใบ	Tak Bai					46.8			46.8	1177.5	
50 สุไหงโกลก	Sungai Kolok									415.6	

สถานีฝน	Station	วันที่และจำนวนน้ำฝนเป็นมิลลิเมตร Date and amount of rainfall in millimeters							ฝนรวม มม. Total rainfall mm.	ฝนรวมตั้งแต่ 1 มกราคม Accumulative rainfall since 1 January	
		พฤศจิกายน-ธันวาคม November-December								ปริมาณ มม. Amount mm.	สูงต่ำกว่าปกติ Above or below Normal
		27	28	29	30	1	2	3			
51 ระนอง	RANONG				T	0.4			0.4	4545.2	+237.3
52 กระบุรี	Kra Buri								0.0	2053.6	
53 พังงา	PHANGNGA								0.0	1577.1	
54 ตะกั่วป่า	Takua Pa								0.0	3915.7	
55 กะปง	Kapong								0.0	4639.4	
56 ท้ายเหมือง	Thai Muang								0.0	754.9	
57 ตะกั่วทุ่ง	Takua Thung								0.0	2922.0	
58 ทับปุด	Thap Put								0.0	2358.3	
59 ภูเก็ต	PHUKET*					5.4			5.4	1753.3	-536.0
60 สนามบินภูเก็ต	Phuker Airport*							0.3	0.3	2344.1	-222.2
61 กระบี่	KRABI									1666.9	
62 อ่าวลึก	Ao Luk									2280.6	
63 คลองท่อม	Khlong Tom						0.4		0.4	2037.3	
64 ตรัง	TRANG			5.6			4.8	4.0	14.4	1916.7	-419.1
65 สนามบินตรัง	Trang Airport*										
66 สิเกา	Sikao									1985.9	
67 ย่านตาขาว	Yan Ta Khao									968.8	
68 ปะเหลียน	Palian									855.9	
69 สตูล	SATUN			T	1.9	0.4	6.6	0.9	9.8	1835.6	
70 ทุ่งหว้า	Thung Wa									1872.6	

สถานีฝน	Station	วันที่และจำนวนน้ำฝนเป็นมิลลิเมตร Date and amount of rainfall in millimeters							ฝนรวม มม. Total rainfall mm.	ฝนรวมตั้งแต่ 1 มกราคม Accumulative rainfall since 1 January	
		พฤศจิกายน–ธันวาคม November–December								ปริมาณ มม. Amount mm.	สูงต่ำกว่าปกติ Above or below Normal
		27	28	29	30	1	2	3			
กรุงเทพมหานคร	**BANGKOK METROPOLIS**										
1 สถานีเครื่องรับส่งวิทยุนนทบุรี	Overseas Radio Receiving Station								0.0	851.1	
2 ร.ร. การช่างนนทบุรี	Nonthaburi Trade School								0.0	528.2	
3 พลังงานปรมาณูแห่งชาติ	Atomic Energy For Peace								0.0	669.2	
4 กองกำกับการรถวิทยุ ฯ	MP. Sig. Division Car Center								0.0	675.9	
5 วิทยาลัยครูจันทรเกษม	Chanksem College Education								0.0	610.0	
6 การไฟฟ้าฝ่ายผลิต	Electrical Supply Authority								0.0	353.6	
7 ศูนย์ฝึกการบินพลเรือน	Civil Aviation Training Center										
8 ร.ร. โยธินบูรณะ	Yothin Burana School								0.0	274.0	
9 สถานีรถไฟบางบำหรุ	Bang Bamru Railway Station										
10 ร.ร. พาณิชการสยาม	Siam Commercial School								0.0	480.6	
11 ร.ร. การประชาสัมพันธ์	Public Relation School								0.0	781.3	
12 ร.ร. สามเสนนอก	Sam Sen Nok School								0.0	265.1	
13 มหาวิทยาลัยรามคำแหง	Ramkhamhaeng University								0.0	782.5	
14 ร.ร. ศรีอุทัย	Sri Utai School								0.0	1025.7	
15 ร.ร. จิตรลดา	Chitlada School								0.0	271.6	
16 เขตบางกะปิ	Bangkapi Boundary										
17 เขตหนองจอก	Nong Chok Boundary								0.0	1005.9	
18 กระทรวงศึกษาธิการ	Ministry of Education								0.0	527.1	
19 ร.ร. ช่างกลวิทยา	Changkol Vitthaya School										
20 ร. 1 พัน 2 รอ.	Second Infantry Battalion										
21 บ้านมนังคศิลา	Ban Manangkha Sila								0.0	771.2	
22 ร.ร. โยสิตสโมสร	Kosit Samosorn School								0.0	982.3	
23 ประตูน้ำปทุมวัน	Pathumvan Irr.								0.0	760.6	
24 ร.ร. เฉลิมสาสน์ศึกษา	Chaloemsart Suksa School								0.0	421.6	
25 วิทยาลัยเพาะช่าง	Poh Chang College								0.0	707.4	
26 ร.ร. มาแตร์เดอี	Mater Dei School								0.0	690.9	
27 สถานีจ่ายไฟฟ้าบางกะปิ	Sup Center of Electrial Supply. Bangkapi								0.0	723.4	
28 วิทยาลัยพาณิชการธนบุรี	Thonburi Commercial College								0.0	908.3	
29 วิทยาลัยครูบ้านสมเด็จ	Bansomdet Teacher College								0.0	633.0	
30 เขตคลองสาน	Khlong San Boundary										
31 ร.ร. เตรียมทหาร	Armed Force Academy Preparatory School								0.0	822.5	
32 ร.ร. กรุงเทพคริสเตียน	Bangkok Christian College								0.0	998.1	
33 ร.ร. ศรีวิกรม์	Srivikorn School								0.0	209.4	
34 ประตูน้ำพระโขนง	Prakhanong Irr.								0.0	743.5	
35 ร.ร. สมชิตศึกษา	Somchit Suksa School										
36 ร.ร. ยานนาวดวิทยาคม	Yannaves Vitthayakhom School								0.0	541.3	
37 ร.ร. พระโขนง	Prakhanong School										
38 ร.ร. ช่องนนทรี	Chong Nonthri School								0.0	1196.6	

อุณหภูมิสูงสุดและต่ำสุดประจำวันที่ ๒๗ พ.ย. – ๓ ธ.ค. ๒๕๒๑

Daily Max. and Min. Temperature 27 Nov. – 3 Dec. 1978

สถานี Station	อุณหภูมิสูงสุดและต่ำสุดเป็นองศา ซ. Max. and Min. Temperature in degree C.							เฉลี่ยสูงสุด ต่ำสุด Average Max. Min.	เฉลี่ยในสัปดาห์ Weekly Mean	ค่าปกติประจำเดือน Monthly Normal
	27	28	29	30	1	2	3			
ภาคเหนือ NORTHERN PART										
1 เชียงราย CHIANG RAI	29.3 13.7	29.7 14.0	28.7 15.3	28.2 16.0	28.2 14.2	26.8 14.2	28.1 13.5	28.4 14.4	21.4	23.1
2 แม่ฮ่องสอน MAE HONG SON	30.3 17.0	30.4 15.2	30.1 16.0	29.7 17.2	30.0 16.5	30.0 16.8	29.8 16.0	30.0 16.4	23.2	25.3
3 เชียงใหม่ CHIANG MAI	30.2 16.7	30.2 16.6	29.6 18.4	29.5 18.3	29.3 17.1	29.4 16.1	30.0 15.9	29.7 17.0	23.4	24.4
4 น่าน NAN	29.9 14.9	30.0 15.4	29.0 14.9	29.3 15.8	28.8 14.1	28.5 14.1	28.9 15.4	29.2 14.9	22.1	24.9
5 ท่าวังผา Tha Wang Pha	30.3 13.5	28.7 15.0	28.3 14.7	28.1 14.8	29.0 14.2	29.5 14.0	30.2 13.7	29.2 14.3	21.7	
6 ลำปาง LAMPANG	31.4 15.1	30.4 15.6	30.0 16.0	29.3 15.4	29.8 14.2	28.2 13.6	29.6 13.8	29.9 14.8	22.4	24.7
7 แม่สะเรียง Mae Sariang	31.5 16.6	30.9 16.4	30.4 15.9	30.6 16.8	30.6 15.9	30.0 15.5	30.5 13.6	30.6 15.8	23.2	25.9
8 แพร่ PHRAE	32.7 15.8	31.2 16.7	30.3 17.0	30.2 17.6	29.8 16.4	30.3 14.6	30.8 14.5	30.8 16.1	23.4	25.1
9 อุตรดิตถ์ UTTARADIT	33.5 18.3	32.1 17.7	32.1 18.1	32.6 18.4	32.4 16.9	32.0 16.0	32.3 16.5	32.4 17.4	24.9	26.5
10 ตาก TAK	32.5 17.4	30.6 16.3	29.7 15.4	30.3 15.5	30.0 15.2	30.2 14.9	30.5 14.7	30.5 15.6	23.1	25.4
11 เขื่อนภูมิพล Bhumibol Dam	31.2 18.7	30.0 18.1	29.3 17.0	29.4 16.3	29.9 16.2	29.5 15.9	30.6 16.4	30.0 16.9	23.5	25.7
12 พิษณุโลก PHITSANULOK	32.2 19.4	31.3 18.8	30.6 19.1	30.6 17.7	31.0 18.0	31.4 17.5	31.5 17.6	31.2 18.4	24.8	26.9
13 แม่สอด Mae Sot	31.6 15.5	31.3 15.3	30.2 14.9	30.8 14.2	30.7 13.8	29.7 14.0	30.0 14.1	30.6 14.5	22.6	25.6
14 เพชรบูรณ์ PHETCHABUN	31.7 17.6	31.9 16.5	30.8 17.1	31.3 16.4	30.6 16.3	30.3 17.5	30.3 16.4	31.0 16.8	23.9	25.3
15 หล่มสัก Lom Sak	32.2 17.0	31.8 17.0	30.6 17.8	30.9 16.7	30.6 16.0	30.7 17.5	31.2 16.0	31.1 16.9	24.0	
16 วิเชียรบุรี Wichian Buri	32.2 17.4	31.0 16.8	29.2 16.8	30.2 16.3	31.2 15.5	30.7 17.5	30.6 16.0	30.7 16.6	23.7	
ภาคตะวันออกเฉียงเหนือ NORTHEASTERN PART										
1 หนองคาย NONG KHAI	30.5 19.0	29.3 19.1	28.6 18.6	28.6 15.5	28.7 16.5	28.6 16.0	26.1 14.9	29.0 16.8	23.0	24.8
2 เลย LOEI	30.9 15.7	30.2 15.1	29.3 15.4	28.6 14.5	28.8 13.8	29.1 14.0	29.8 13.4	29.5 14.6	22.0	23.8
3 อุดรธานี UDON THANI	29.6 17.4	28.8 19.4	27.9 17.5	28.0 16.6	28.8 16.8	28.1 17.0	28.0 15.8	28.5 17.2	22.9	25.1
4 สกลนคร SAKON NAKHON	29.0 16.4	29.0 16.0	27.6 15.6	27.5 14.4	27.6 15.2	27.4 15.9	27.5 14.9	27.9 15.8	21.8	24.1
5 นครพนม NAKHON PHANOM	29.2 17.3	29.2 16.2	28.3 13.8	28.1 13.7	28.5 14.3	27.5 16.5	29.4 14.1	28.6 15.1	21.9	24.3
6 มุกดาหาร Mukdahan	27.9 16.5	29.5 16.2	27.2 17.2	27.5 15.1	27.6 16.7	26.5 16.5	27.3 15.7	27.7 16.3	22.0	24.3
7 ขอนแก่น KHON KAEN	31.2 17.2	31.0 18.1	28.6 16.5	29.7 16.2	30.2 16.3	30.0 17.0	29.7 16.1	30.2 16.8	23.5	25.1
8 โกสุมพิสัย Kosum Phisai	29.3 19.3	29.7 17.9	28.3 17.7	28.4 16.6	29.0 17.0	28.0 17.6	16.5	28.8 17.5	23.2	
9 ร้อยเอ็ด ROI ET	29.4 17.5	29.6 17.0	28.2 16.6	28.3 16.7	28.8 16.6	28.0 18.6	28.7 16.0	28.7 17.0	22.9	25.1
10 ชัยภูมิ CHAIYAPHUM	30.6 18.0	28.6 19.2	28.4 19.0	28.5 18.7	30.1 17.8	29.5 20.7	29.5 19.8	29.5 18.9	24.2	25.3
11 อุบลราชธานี UBON RATCHATHANI	29.7 17.8	28.6 18.3	28.4 18.0	29.2 17.9	29.4 17.6	29.5 19.5	29.0 16.5	29.3 17.9	23.6	25.4
12 สุรินทร์ SURIN	31.0 18.3	30.5 18.0	29.6 16.1	30.1 17.3	30.1 16.8	29.9 17.3	29.4 16.7	30.1 17.5	23.8	25.1
13 ท่าตูม Tha Tum	30.0 18.5	29.2 18.3	28.3 18.2	28.6 17.4	29.4 17.2	28.6 18.2	29.0 16.5	29.0 17.8	23.4	
14 นางรอง Nang Rong	30.0 18.3	30.6 18.2	29.0 17.6	29.2 17.4	29.2 17.1	29.3 17.5	17.4	29.6 17.6	23.6	

สถานี	Station	อุณหภูมิสูงสุดและต่ำสุดเป็นองศา ซ. Max. and Min. Temperature in degree C.							เฉลี่ยสูงสุดต่ำสุด Average Max. Min.	เฉลี่ยในสัปดาห์ Weekly Mean	ค่าปกติประจำเดือน Monthly Normal
		27	28	29	30	1	2	3			
15 นครราชสีมา	NAKHON RATCHASIMA	30.7 17.0	29.9 18.8	27.9 16.5	28.4 16.9	29.9 15.6	29.5 17.1	28.4 16.8	29.1 17.0	23.0	25.0
16 โชคชัย	Chok Chai	30.2 18.3	29.1 16.0	27.6 16.0	26.5 17.1	28.3 16.6	16.9		28.7 17.5	23.1	
ภาคกลาง	**CENTRAL PART**										
1 นครสวรรค์	NAKHON SAWAN	33.1 19.8	32.0 18.5	31.5 18.4	30.9 18.0	31.9 18.4	31.7 17.9	31.3 17.8	31.8 18.4	25.1	26.6
2 ลพบุรี	LOP BURI	32.6 20.0	31.5 20.0	29.6 20.3	31.4 21.0	31.0 20.6	31.1 21.6	30.2 22.4	31.1 20.9	26.0	26.5
3 สุพรรณบุรี	SUPHAN BURI	31.3 21.2	30.6 20.4	29.6 19.6	29.2 19.6	30.0 19.4	29.6 20.5	29.9 19.7	30.0 20.1	25.1	26.4
4 กาญจนบุรี	KANCHANABURI	32.0 19.1	30.4 17.4	30.5 17.2	30.1 16.4	30.6 17.6	30.9 20.2	29.8 18.8	30.5 18.4	24.4	25.8
5 ทองผาภูมิ	Thong Pha Phum	31.6 16.5	31.2 14.8	30.3 14.4	30.1 15.0	31.1 14.9	30.3 15.1	30.2 15.0	30.7 15.1	23.9	
6 สนามบินดอนเมือง	Don Muang Airport	31.8 23.6	31.0 21.1	30.0 20.9	30.3 21.0	30.5 21.1	31.0 21.0	31.0 20.0	30.7 21.2	26.0	27.4
7 กรุงเทพมหานคร	BANGKOK METROPOLES	32.6 21.0	32.0 21.3	31.4 21.1	31.5 20.8	32.0 20.5	31.6 20.3	31.7 20.1	31.9 20.7	26.3	27.1
8 ศูนย์วิจัย ฯ บางนา	Bang Na	31.6 21.0	32.0 20.6	30.6 20.9	30.7 20.5	30.8 20.4	30.4 19.2	30.6 19.7	31.0 20.3	25.7	
ภาคตะวันออก	**EASTERN PART**										
1 ปราจีนบุรี	PRACHIN BURI	32.4 19.9	31.5 21.0	30.0 21.4	31.0 19.8	31.0 21.4	30.7 20.7	31.0 21.0	31.1 20.7	25.9	27.0
2 กบินทร์บุรี	Kabin Buri	32.8 16.4	32.4 18.7	30.0 17.6	31.5 19.0	31.4 18.6	31.2 20.6	30.2 19.5	31.4 18.9	25.2	
3 อรัญประเทศ	Aranyaprathet	33.7 19.0	32.2 18.0	31.1 19.5	31.0 18.5	31.8 18.6	32.2 19.0	32.0 19.5	32.0 18.9	25.4	26.2
4 ชลบุรี	CHON BURI	34.6 19.5	33.8 20.4	33.3 21.3	33.3 21.5	32.8 20.8	33.0 19.9	33.1 19.2	33.4 20.0	26.9	26.6
5 เกาะสีชัง	Ko Si Chang	31.0 19.1	30.0 19.5	31.1 19.0	31.2 19.5	30.9 23.4	30.7 21.9	30.2 22.0	30.7 20.6	25.7	27.1
6 สัตหีบ	Sattahip	32.7 19.1	31.0 20.6	31.4 20.4	31.0 21.3	31.7 20.3	32.3 20.7	31.4 20.4	31.6 20.4	26.0	27.6
7 ระยอง	RAYONG										
8 จันทบุรี	CHANTHABURI	32.5 18.0	32.3 19.2	31.3 20.7	30.7 21.3	31.5 20.8	30.8 21.4	31.3 21.5	31.5 20.4	26.0	26.6
9 คลองใหญ่	Khlong Yai	31.5 17.6	32.5 18.8	32.7 19.1	32.2 24.3	32.5 24.5	32.0 22.2	32.4 19.7	32.3 20.9	26.0	26.7
ภาคใต้	**SOUTHERN PART**										
1 หัวหิน	Hua Hin	31.0 21.5	29.8 21.4	30.4 22.2	29.2 23.5	29.5 23.2	29.8 22.8	28.6 22.1	29.8 22.2	26.0	26.4
2 ประจวบคีรีขันธ์	PRACHUAP KHIRI KHAN	31.4 18.7	30.8 19.0	30.5 18.5	29.9 20.9	30.0 21.6	29.7 23.6	29.6 23.2	30.3 20.8	25.5	26.1
3 ชุมพร	CHUMPHON	31.1 18.4	30.9 17.8	30.6 18.9	29.7 22.0	30.0 20.5	29.8 21.3	30.1 21.0	30.3 20.0	25.1	25.9
4 สุราษฎร์ธานี	SURAT THANI	29.7 17.4	30.5 17.5	31.4 18.0	28.3 21.7	30.8 21.8	31.3 19.9	29.3 22.0	30.2 19.8	25.0	26.2
5 เกาะสมุย	Ko Samui						29.9	29.0 22.9			
6 นครศรีธรรมราช	NAKHON SI THAMMARAT	30.3 20.5	30.6 20.2	30.2 21.4	26.1 23.0	29.6 21.5	27.6 22.5	29.6 22.6	29.1 21.7	25.4	26.2
7 สงขลา	SONGKHLA	29.7 23.0	29.7 23.1	28.7 22.6	29.8 21.3	29.1 21.2	27.1 22.2	28.2 22.1	26.9 22.2	25.6	26.9
8 ปัตตานี	PATTANI	30.5 21.0	30.0 21.2	30.7 21.0	29.7 20.5	29.4 21.9	29.7 22.4	27.4 21.7	29.6 21.4	25.5	26.6
9 นราธิวาส	NARATHIWAT	31.0 22.0	31.4 22.2	32.0 22.4	31.0 22.1	26.7 21.9	28.4 23.5	30.3 23.0	30.4 22.4	26.4	26.2
10 ระนอง	RANONG	32.1 17.6	32.9 17.8	32.4 16.6	32.9 20.4	33.0 23.3	31.6 21.8	32.7 21.7	32.5 20.2	26.3	26.1
11 ภูเก็ต	PHUKET	31.6 22.5	31.3 22.3	31.7 21.3	30.5 23.3	30.4 24.5	31.6 23.7	31.3 25.3	31.5 23.3	27.4	27.2
12 สนามบินภูเก็ต	Phuket Airport	31.4 20.5	31.5 20.4	30.0 21.5	30.5 22.0	32.0 24.5	32.4 24.0	30.9 23.5	31.2 22.3	26.8	26.6
13 สนามบินตรัง	Trang Airport	32.4 20.4	31.7 20.3	30.8 20.1	30.8 22.2	32.0 22.8	28.2 22.4	25.0 22.5	30.1 21.5	25.8	26.7

REMARKS

1. **Meteorological Department's Station** (with * mark). **Rainfall** observation is performed daily at 07.00 a.m. by the Meteorological Department's personnel. Therefore the daily amount of **rainfall** in this publication means the total amount of rainfall in 24 hr. period from 07.00 a.m. of the recorded date to 07.00 a.m. of the following day.

2. **Voluntary Rainfall Station** (without * mark) located at District and Province. Rainfall observation is performed daily at 09.00 a.m. by the voluntary observer. The daily amount of rainfall means the total amount of rainfall in 24 hr. period from 09.00 a.m. of the recorded date to 09.00 a.m. of the following day.

3. **Rainfall and Temperature Data.** The daily rainfall and temperature observations are submitted to the Meteorological Department soon after the measurement by the following means :—

   — By radio or telegraph from the Meteorological Department's stations.

   — By telegraph from voluntary rainfall stations

   Those daily reports generally arrive at the Meteorological Department from about 07.00 a.m. to 07.00 p.m.

4. **Rainfall Intensity in 1 day** (24 hours)

Light Rainfall	amounts	0.1 — 10.0	millimetres
Moderate Rainfall	,,	10.1 — 35.0	,,
Heavy Rainfall	,,	35.1 — 90.0	,,
Very Heavy Rainfall	,,	90.1	millimetres and above
Blank	represents	No rainfall or observation of rainfall does not arrive in time for publication.	
T	,,	Trace or light rainfall with amount less than 0.1 millimetres.	

Various Data in this publication are published hurriedly to service the user. Therefore the user should be cautious in using them. If there is any doubts please inquired the Meteorological Statistics Subdivision of the Climatology Division for further informations by dialing the number 3916054 and 3910178.

Meteorological Department
Bangkok Metropolis

Climatology Division.

- กำหนดออก สัปดาห์ละ 1 ฉบับ ปีละ 52 ฉบับ
- ค่าบำรุง ฉบับละ 5 บาท ปีละ 150 บาท
- การบอกรับ ติดต่อที่กองภูมิอากาศ กรมอุตุนิยมวิทยา.

โทร. 3916054

พิมพ์ที่โรงพิมพ์กรมอุตุนิยมวิทยา กระทรวงคมนาคม กรุงเทพมหานคร

นายสมิทธ ธรรมสโรช ผู้พิมพ์ผู้โฆษณา 2521

M.06.1/573
T364wr

กรมอุตุนิยมวิทยา กระทรวงคมนาคม

รายงานอากาศประจำสัปดาห์ ระหว่างวันที่ ๔ – ๑๐ ธันวาคม ๒๕๒๑

และ

การคาดหมายลักษณะอากาศ ระหว่างวันที่ ๑๑ – ๑๗ ธันวาคม ๒๕๒๑

ฉบับที่ ๔๙/๒๕๒๑

น.อ. ครู. ขจิต บัวจิตติ ร.น.

อธิบดีกรมอุตุนิยมวิทยา

METEOROLOGICAL DEPARTMENT

MINISTRY OF COMMUNICATIONS

BANGKOK, THAILAND

CENTRAL LIBRARY
JAN 4 1979
N.O.A.A.
U. S. Dept. of Commerce

WEEKLY WEATHER REPORT

DURING THE PERIOD 3 – 10 DECEMBER 1978

AND

WEATHER OUTLOOK

DURING 11 – 17 DECEMBER 1978

No.49/1978

Capt. Kajit Buajitti R.T.N.

Director – General

หมายเหตุ

1. **สถานีของกรมอุตุนิยมวิทยา** (มีเครื่องหมาย *) ทำการตรวจวัดจำนวนฝน ตกเวลา 07.00 น. ทุกวัน **โดยเจ้าหน้าที่ของกรมอุตุนิยมวิทยา** ดังนั้น จำนวนฝนรายวันในรายงานเล่มนี้ หมายถึงปริมาณฝนรวมในช่วงเวลา 24 ชั่วโมง ตั้งแต่เวลา 07.00 น. ของวันที่แจ้งไว้ในรายงาน จนถึงเวลา 07.00 น. ของวันรุ่งขึ้น

2. **สถานีฝนอำเภอและจังหวัด** (ไม่มีเครื่องหมาย *) ทำการ ตรวจวัด จำนวนฝนตกเวลา 09.00 น. ทุกวัน โดยเจ้าหน้าที่ ที่อยู่ในอำเภอหรือจังหวัดที่ได้รับแต่งตั้งจากกรมอุตุนิยมวิทยา ดังนั้น จำนวนฝนรายวัน หมายถึงปริมาณฝนรวมในช่วงเวลา 24 ชั่วโมง ตั้งแต่เวลา 09.00 น. ของวันที่แจ้งไว้ในรายงานจนถึงเวลา 09.00 น. ของวันรุ่งขึ้น

3. **ข้อมูลฝนและอุณหภูมิ** ที่พิมพ์ในรายงานเล่มนี้ เป็นข้อมูลที่เจ้าหน้าที่ผู้ทำการตรวจรายงานมายังกรมอุตุนิยมวิทยา ทุกวันภายหลังการตรวจ -

   - สถานีของกรมอุตุนิยมวิทยา รายงานทางวิทยุโทรศัพท์หรือโทรเลข
   - สถานีฝนอำเภอและจังหวัด รายงานทางโทรเลข

   รายงานดังกล่าวนี้ กรมอุตุนิยมวิทยา จะได้รับ ตั้งแต่เวลาประมาณ 07.00 น. จนถึงเวลา 10.00 น.

4. **เกณฑ์ฝนใน 1 วัน** (24 ชั่วโมง)

ฝนเล็กน้อย	จำนวนตั้งแต่	0.1 — 10.0 มิลลิเมตร
ฝนปานกลาง	„	10.1 — 35.0 „
ฝนหนัก	„	35.1 — 90.0 „
ฝนตกหนักมาก	„	90.1 มิลลิเมตร ขึ้นไป
ช่องว่าง	หมายความว่า	ไม่มีฝนตกหรือยังไม่ได้รับรายงาน
T	„	ฝนตกน้อยไปถึง 0.1 มิลลิเมตร

ข้อมูลต่าง ๆ เหล่านี้ได้ดำเนินการจัดพิมพ์โดยรีบด่วน เพื่อสนองความต้องการแก่ผู้ใช้ จึงยังไม่ได้ทำการตรวจสอบ ฉะนั้น ผู้ใช้จึงควรพิจารณาข้อมูลก่อนที่จะนำไปใช้ หากมีข้อสงสัยประการใด โปรดติดต่อสอบถามเจ้าหน้าที่ งานสถิติอุตุนิยมวิทยา กองภูมิอากาศ โทรศัพท์ 3916054 และ 3910178

กองภูมิอากาศ กรมอุตุนิยมวิทยา
กรุงเทพมหานคร

การคาดหมายลักษณะอากาศใน ๗ วันข้างหน้า
ตั้งแต่วันที่ ๑๑ – ๑๗ ธันวาคม ๒๕๒๑

ลักษณะทั่วไป

ลิ่มความกดอากาศสูงซึ่งมีกำลังปานกลางจากประเทศจีนจะแผ่ปกคลุมประเทศไทยในตอนต้นสัปดาห์

ภาคเหนือ
ภาคตะวันออกเฉียงเหนือ — จะมีหมอกในตอนเช้าและอากาศเย็น เว้นแต่ทางตอนบนของภาคอากาศค่อนข้างหนาว และอุณหภูมิจะลดลงเล็กน้อยในตอนต้นสัปดาห์

ภาคกลาง
ภาคตะวันออกรวมทั้งชายฝั่ง — อากาศค่อนข้างเย็นกับจะมีหมอกบางในตอนเช้า อุณหภูมิจะลดลงเล็กน้อยในตอนต้นสัปดาห์

ภาคใต้ฝั่งตะวันออก — จะมีฝนหรือฝนฟ้าคะนองกระจาย ส่วนมากทางตอนล่างของภาคในระยะครึ่งแรกของสัปดาห์

ภาคใต้ฝั่งตะวันตก — จะมีฝนเป็นแห่ง ๆ

กรุงเทพมหานคร — ท้องฟ้าโปร่งและอากาศค่อนข้างเย็น อุณหภูมิจะลดลงเล็กน้อยในตอนต้นสัปดาห์

กรมอุตุนิยมวิทยา
๑๑ ธ.ค. ๒๕๒๑

Weather outlook for the period 11 - 17 December 1978

General Situation

The wedge of moderate high pressure area from China will cover Thailand at the beginning of the week.

Northern Part:
Northeastern Part: — Morning fog with cool weather except for rather cold in the upper portion with slight decrease in temperature at the beginning of the week.

Central Part:
Eastern Part and Coastal Area: — Rather cool weather in the upper portion with light fog in the morning and slight decrease in temperature at the beginning of the week.

Southern Thailand East Coast: — Scattered showers or thundershowers mainly in the lower portion during the first half of the week.

Southern Thailand West Coast: — Widely scattered showers.

Bangkok Metropolis: — Fair and rather cool weather with slight decrease in temperature at the beginning of the week.

Meteorological Department
11 December 1978

สรุปลักษณะอากาศทั่วไปในรอบสัปดาห์
ระหว่างวันที่ ๔ – ๑๐ ธันวาคม ๒๕๒๐

๑. ในระยะครึ่งแรกของสัปดาห์ลมมรสุมตะวันออกเฉียงเหนือที่พัดปกคลุมประเทศไทยมีกำลังแรง ต่อจากนั้นได้อ่อนกำลังลงเล็กน้อย ลักษณะเช่นนี้ทำให้ภาคเหนือมีอากาศหนาวเกือบทั่วไปในระยะครึ่งแรกของสัปดาห์ กับมีอากาศเย็นในภาคตะวันออกเฉียงเหนือและตอนบนของภาคกลาง ส่วนภาคใต้ตั้งแต่จังหวัดสุราษฎร์ธานีลงไปมีฝนเกือบทั่วไปกับมีฝนตกหนักเป็นแห่ง ๆ ในระยะครึ่งแรกของสัปดาห์ หลังจากนั้นฝนได้ลดลง

๒. รายงานอุณหภูมิต่ำสุดในภาคต่าง ๆ ของประเทศไทยมีดังนี้.–

ภาคเหนือ	๑๐.๕ °ซ.ที่ อ.อุ้มผาง	จ.ตาก	เมื่อวันที่	๕ ธ.ค.
ภาคตะวันออกเฉียงเหนือ	๑๓.๓ °ซ.ที่ อ.เมือง	จ.เลย	"	๔ ธ.ค.
ภาคกลาง	๑๔.๕ °ซ.ที่ อ.ทองผาภูมิ	จ.กาญจนบุรี	"	๕ ธ.ค.
ภาคตะวันออก	๑๗.๖ °ซ.ที่ อ.กบินทร์บุรี	จ.ปราจีนบุรี	"	๔ ธ.ค.
ภาคใต้	๑๙.๐ °ซ.ที่ อ.ตะกั่วป่า	จ.พังงา	"	๔ ธ.ค.

๓. รายงานฝนสูงสุดในภาคต่าง ๆ ของประเทศไทยมีดังนี้.–

ภาคเหนือ	๙.๐ มม.ที่ อ.เมือง	จ.แม่ฮ่องสอน	เมื่อวันที่	๑๐ ธ.ค.
ภาคใต้	๒๒๖.๙ มม.ที่ อ.สุไหงโกลก	จ.นราธิวาส	"	๕ ธ.ค.

กรมอุตุนิยมวิทยา

๑๑ ธ.ค. ๒๐

Weekly Weather Summary

Period 4 - 10 December 1978

1. Active northeast monsoon prevailed over Thailand in the first half of the week, and it was slightly weak in the time later. Consequently, cold weather was experienced in the Northern Part during the first half of the week with cool weather in the Northeastern Part and the upper portion of Central Thailand. For Southern Thailand, down from Surat Thani province, almost widespread rainshowers with widely scattered heavy falls were reported during the first half of the week and then decreased.

2. Lowest temperature in various parts of Thailand were as fallows:–

Northern Part	10.5 °C.at Umphang	Tak	on	5 Dec.
Northeastern Part	13.3 °C.at Amphoe Muang	Loei	"	4 Dec.
Central Part	14.5 °C.at Thong Pha Phum	Kanchanaburi	"	5 Dec.
Eastern Part	17.6 °C.at Kabin Buri	Prachin Buri	"	4 Dec.
Southern Part	19.0 °C.at Takua Pa	Phangnga	"	4 Dec.

3. Heaviest rainfall in various parts of Thailand were as fallows:–

Northern Part	9.0 mm.at Amphoe Muang	Mae Hong Son	on	10 Dec.
Southern Part	226.9 mm.at Sungai Kolok	Narathiwat	"	5 Dec.

Meteorological Department

11 December 1978

2. Lowest temperature in various parts of Thailand were as fallows:-

Northern Part	10.5°C. at Umphang	Tak	on	5 Dec.
Northeastern Part	13.3°C. at Amphoe Muang	Loei	"	4 Dec.
Central Part	14.5°C. at Thong Pha Phum	Kanchanaburi	"	5 Dec.
Eastern Part	17.6°C. at Kabin Buri	Prachin Buri	"	4 Dec.
Southern Part	19.0°C. at Takua Pa	Phangnga	"	4 Dec.

3. Heaviest rainfall in various parts of Thailand were as fallows:-

Northern Part	9.0 mm. at Amphoe Muang	Mae Hong Son	on	10 Dec.
Southern Part	226.9 mm. at Sungai Kolok	Narathiwat	"	5 Dec.

Meteorological Department

11 December 1978

ข่าวอากาศเพื่อการเกษตรประจำสัปดาห์

ตั้งแต่วันที่ 11 - 17 ธันวาคม คาดว่า ในตอนต้นสัปดาห์อุณหภูมิของอากาศบริเวณประเทศไทยตอนบนจะลดลงทั่วไป ภาคเหนือและภาคตะวันออกเฉียงเหนือจะมีอากาศเย็น เว้นแต่แถบจังหวัดเชียงราย แม่ฮ่องสอน ตาก และเลย จะมีอากาศค่อนข้างหนาว ส่วนตอนบนของภาคกลางและภาคตะวันออกมีอากาศค่อนข้างเย็น สำหรับภาคใต้ด้านฝั่งตะวันออกจะมีฝนหนาแน่นกว่าทางฝั่งตะวันตก กับอาจมีฝนตกหนักได้เป็นบางแห่งตั้งแต่จังหวัดสุราษฎร์ธานีลงไป อนึ่งในระยะนี้บริเวณอ่าวไทยยังคงมีคลื่นลมค่อนข้างแรง ชาวเรือและชาวประมงควรระมัดระวัง

ข้อควรทราบ : -

ในระยะต้นสัปดาห์นี้ลมมรสุมตะวันออกเฉียงเหนือซึ่งพัดปกคลุมประเทศไทยจะมีกำลังค่อนข้างแรง อุณหภูมิของอากาศในภาคเหนือและภาคตะวันออกเฉียงเหนือจะลดลงอีก บางแห่งจะมีอากาศหนาว เกษตรกรควรให้ความอบอุ่นแก่สัตว์เลี้ยงอย่างเพียงพอ เฉพาะอย่างยิ่งลูกไก่ควรเพิ่มดวงไฟในโรงเรือนหรือในเล้า และทำแผงบังลมหนาวไว้ด้วย ทั้งนี้เพื่อป้องกันมิให้เป็นโรคหวัด ซึ่งจะทำให้ไก่มีสุขภาพทรุดโทรม ชะงักการเติบโตและให้ผลผลิตลดลง ไก่ที่เป็นหวัดรุนแรงอาจมีโรคอื่นเข้าแทรกซ้อน จะทำให้ตายได้.

กรมอุตุนิยมวิทยา

11 ธันวาคม 2521

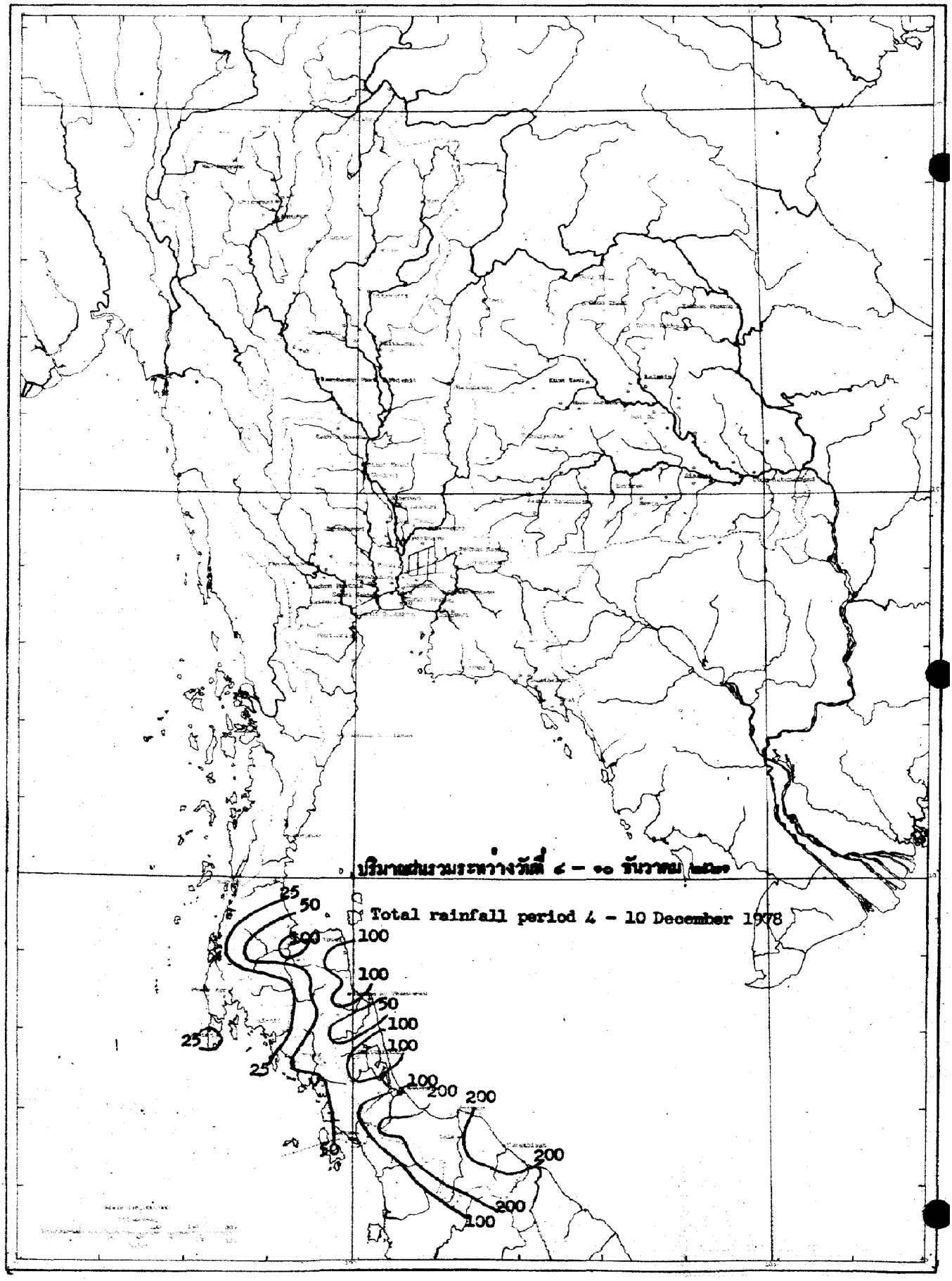
ปริมาณฝนรวมระหว่างวันที่ ๔ – ๑๐ ธันวาคม
Total rainfall period 4 – 10 December 1978
25
50
100
200

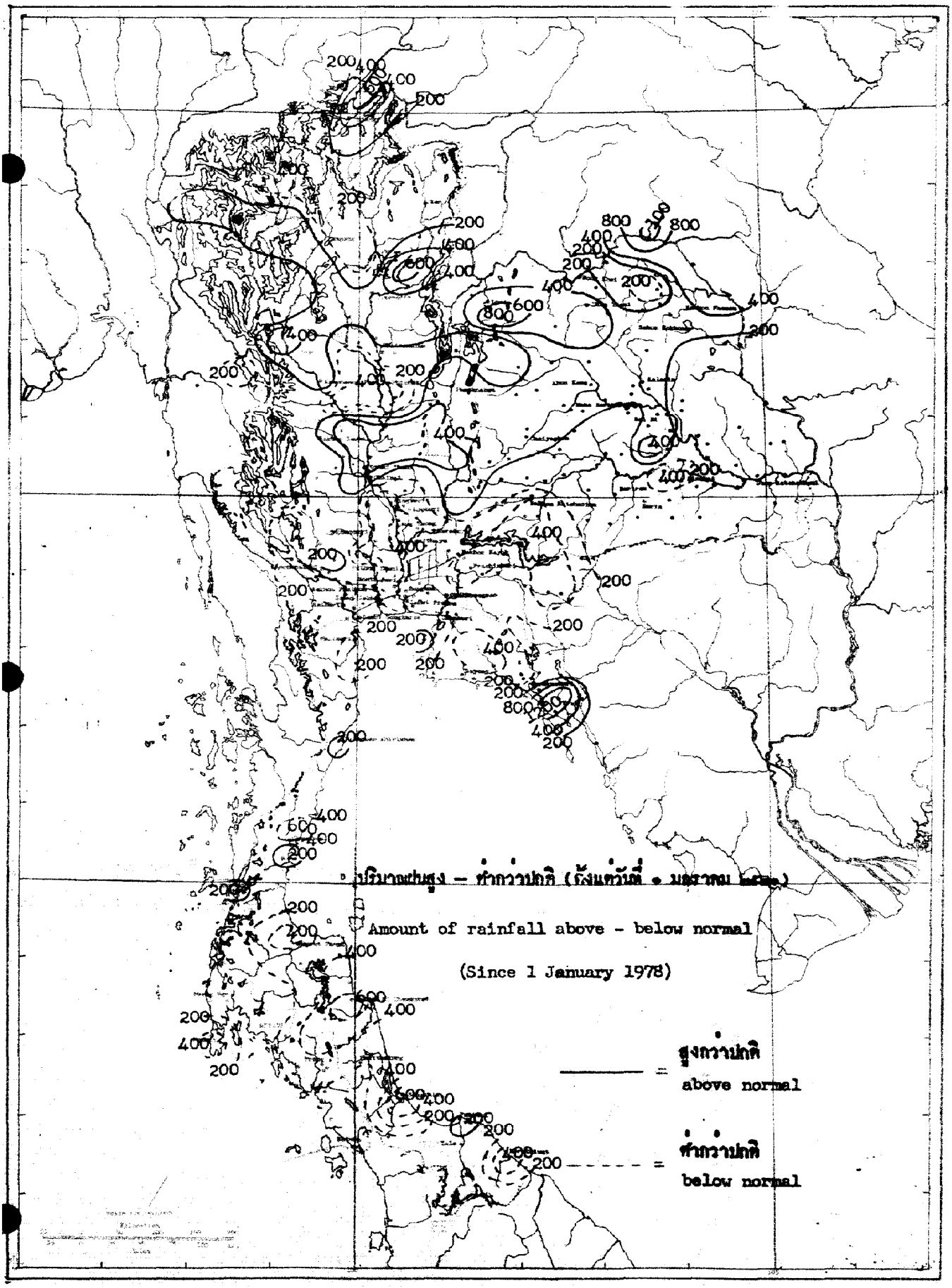
ปริมาณฝนสูง – ต่ำกว่าปกติ (ตั้งแต่วันที่ 1 มกราคม
Amount of rainfall above - below normal
(Since 1 January 1978)
สูงกว่าปกติ
above normal
ต่ำกว่าปกติ
below normal

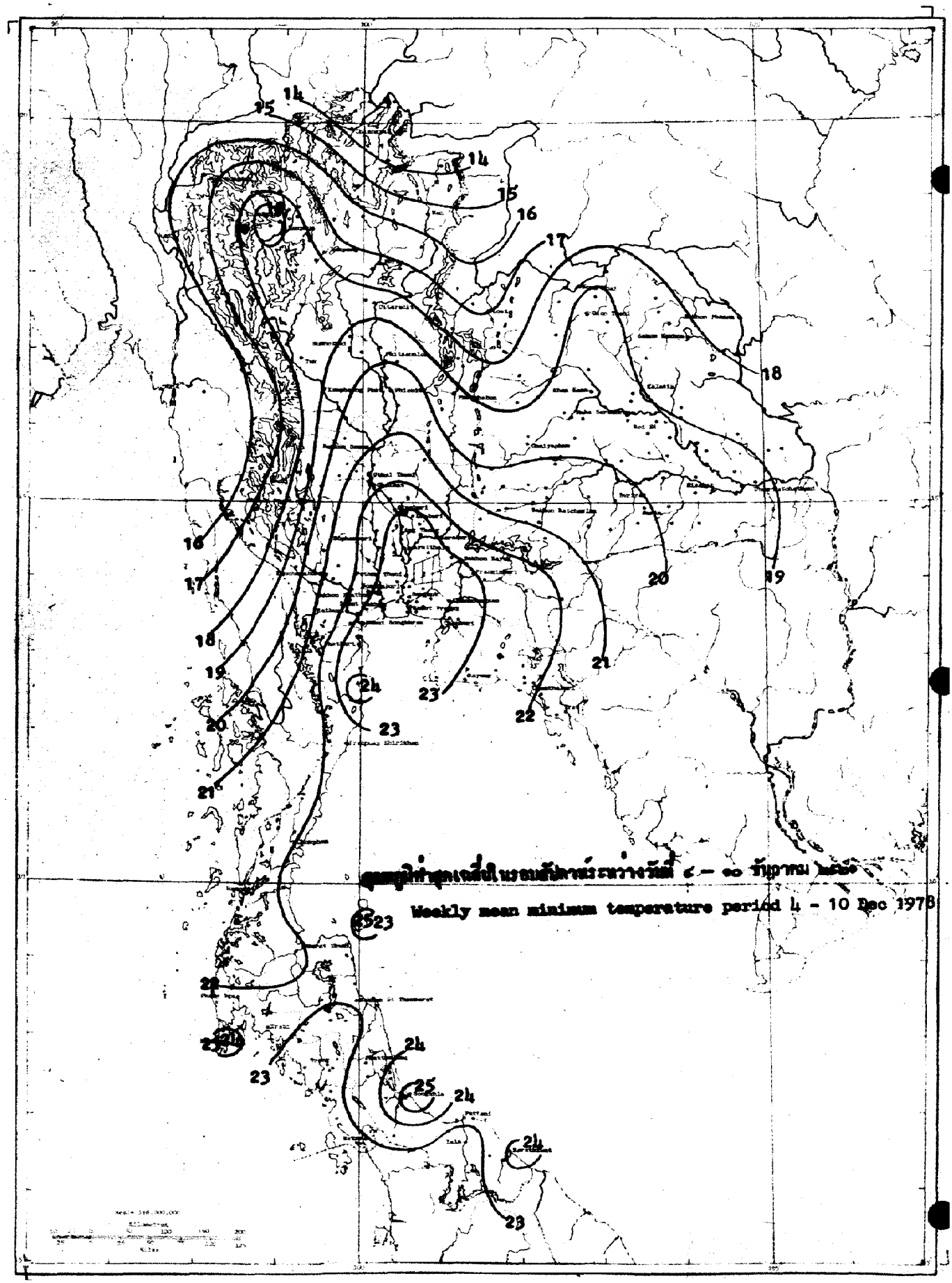

ค่าอุณหภูมิต่ำสุดเฉลี่ยรายสัปดาห์ระหว่างวันที่ 4 – 10 ธันวาคม 2521

Weekly mean minimum temperature period 4 - 10 Dec 1978

สถานีฝน Station	วันที่และจำนวนน้ำฝนเป็นมิลลิเมตร Date and amount of rainfall in millimeters ธันวาคม December 4	5	6	7	8	9	10	ฝนรวม มม. Total rainfall mm.	ฝนรวมตั้งแต่ 1 มกราคม Accumulative rainfall since 1 January ปริมาณ มม. Amount mm.	สูงต่ำกว่าปกติ Above or below Normal
ภาคเหนือ NORTHERN PART										
1 เชียงราย CHIANG RAI*								0.0	2206.6	+433.6
2 แม่สาย Mae Sai								0.0	1930.9	+357.3
3 เชียงแสน Chiang Saen								0.0	2250.7	+678.9
4 เชียงของ Chiang Khong								0.0	1828.1	+244.6
5 แม่จัน Mae Chan								0.0	1621.1	
6 แม่สรวย Mae Suai								0.0	1142.9	-160.1
7 เทิง Thoeng								0.0	1673.8	+ 6.7
8 เชียงคำ Chiang Kham								0.0	1254.3	- 98.4
9 เวียงป่าเป้า Wiang Pa Pao								0.0	814.3	-294.4
10 พาน Phan								0.0	1600.4	+240.2
11 แม่ใจ Mae Chai								0.0	1329.8	+ 0.4
12 พะเยา Phayao								0.0	967.1	- 48.9
13 ภูซาง Chun										
14 แม่ฮ่องสอน MAE HONG SON*							9.0	9.0	1193.6	- 66.7
15 ปาย Pai								0.0	961.0	-348.7
16 ขุนยวม Khun Yuam								0.0	1477.7	+235.2
17 แม่ลาน้อย Mae La Noi								0.0	934.3	
18 แม่สะเรียง Mae Sariang*								0.0	1272.1	+ 28.9
19 เชียงใหม่ CHIANG MAI*							T	T.	1333.1	+113.7
20 ฝาง Fang								0.0	1373.2	+113.7
21 แม่อาย Mae Ai										
22 เชียงดาว Chiang Dao								0.0	871.5	-468.7
23 แม่แตง Mae Taeng								0.0	1111.4	- 72.7
24 แม่ริม Mae Rim								0.0	616.1	-497.5
25 สันทราย San Sai								0.0	1061.0	-121.4
26 ดอยสะเก็ด Doi Saket								0.0	1133.8	- 55.4
27 สันกำแพง San Kamphaeng								0.0	417.7	- 48.5
28 หางดง Hang Dong								0.0	1426.1	+288.0
29 สารภี Saraphi								0.0	1089.0	
30 สันป่าตอง San Pa Tong								0.0	950.9	- 26.7
31 จอมทอง Chom Thong								0.0	1055.9	+119.0
32 ฮอด Hot								0.0	877.0	+227.0
33 ลำพูน LAMPHUN								0.0	1224.7	+274.0
34 ป่าซาง Pa Sang								0.0	1091.4	+118.1
35 ลี้ Li								0.0	1012.5	-155.7
36 ลำปาง LAMPANG*								0.0	954.2	- 97.6
37 งาว Ngao								0.0	1182.7	- 35.5
38 แจ้ห่ม Chae Hom								0.0	625.9	-358.7
39 เกาะคา Ko Kha								0.0	1401.0	+357.4
40 สบปราบ Sop Prap			0.1					0.1	1250.4	+189.2

สถานีฝน	Station	วันที่และจำนวนน้ำฝนเป็นมิลลิเมตร Date and amount of rainfall in millimetres							ฝนรวม มม.	ฝนรวมตั้งแต่ 1 มกราคม Accumulative rainfall since 1 January	
		ธันวาคม December								ปริมาณ มม. Amount mm.	สูงต่ำกว่าปกติ Above or below Normal
		4	5	6	7	8	9	10	Total rainfall mm.		
41 เถิน	Thoen								0.0	989.5	+ 11.9
42 แม่พริก	Mae Phrik										
43 แพร่	PHRAE*								0.0	1189.3	+ 98.9
44 สอง	Song										
45 สูงเม่น	Sung Men								0.0	687.4	-289.7
46 เด่นชัย	Den Chai								0.0	1386.9	+215.2
47 น่าน	NAN*							1.2	1.2	1237.7	- 69.1
48 ทุ่งช้าง	Thung Chang								0.0	1592.5	+ 62.3
49 เชียงกลาง	Chiang Klang								0.0	1090.0	
50 ท่าวังผา	Tha Wang Pha*								0.0	1308.2	-109.6
51 ปัว	Pua								0.0	1192.3	- 88.4
52 สา	Sa								0.0	1072.4	- 47.7
53 นาน้อย	Na Noi										
54 อุตรดิตถ์	UTTARADIT*			T					T	1739.6	+311.7
55 ฟากท่า	Fak Tha								0.0	1187.1	+ 35.0
56 น้ำปาด	Nam Pat								0.0	1568.2	+378.7
57 สนามบินอุตรดิตถ์	Uttaradit Airport*										
58 ท่าปลา	Tha Pla								0.0	1990.1	+765.2
59 ลับแล	Laplae								0.0	1638.7	+153.2
60 ตาก	TAK*			T					T	889.9	-144.3
61 เขื่อนภูมิพล	Bhumibol Dam*			T					T	1037.3	- 19.3
62 บ้านตาก	Ban Tak								0.0	1373.0	+529.4
63 แม่ระมาด	Mae Ramat										
64 แม่สอด	Mae Sot*			T					T	1150.5	-357.0
65 สุโขทัย	SUKHOTHAI								0.0	928.9	-184.4
66 ทุ่งเสลี่ยม	Thung Saliam										
67 สวรรคโลก	Sawankhalok								0.0	1328.7	+237.6
68 กงไกรลาศ	Kong Krailat								0.0	1098.7	-169.1
69 บ้านด่านลานหอย	Ban Dan Lan Hoi										
70 พิษณุโลก	PHITSANULOK*								0.0	1227.4	-111.1
71 นครไทย	Nakhon Thai										
72 พรหมพิราม	Phrom Phiram								0.0	1339.4	+373.6
73 วังทอง	Wang Thong								0.0	1469.5	+107.9
74 บางกระทุ่ม	Bang Krathum								0.0	1076.8	-310.7
75 กำแพงเพชร	KAMPHAENG PHET								0.0	1478.8	+269.5
76 พรานกระต่าย	Phan Kratai								0.0	1302.6	-135.6
77 คลองขลุง	Khlong Khlung								0.0	787.4	-525.9
78 ขาณุวรลักษบุรี	Khanu Woralaksaburi								0.0	1946.0	+672.0
79 พิจิตร	PHICHIT								0.0	1131.6	-391.4
80 สามง่าม	Sam Ngam								0.0	1006.9	-259.8
81 ตะพานหิน	Taphan Hin								0.0	870.6	-403.0

สถานีฝน	Station	วันที่และจำนวนน้ำฝนเป็นมิลลิเมตร Date and amount of rainfall in millimeters							ฝนรวม มม. Total rainfall mm.	ฝนรวมตั้งแต่ 1 มกราคม Accumulative rainfall since 1 January	
		ธันวาคม December								ปริมาณ มม. Amount mm.	สูงต่ำกว่าปกติ Above or below Normal
		4	5	6	7	8	9	10			
82 บางมูลนาค	Bang Mun Nak										
83 โพทะเล	Pho Thale										
84 เพชรบูรณ์	PHETCHABUN *								0.0	1236.0	+ 5.8
85 หล่มเก่า	Lom Kao								0.0	1406.5	+326.1
86 หล่มสัก	Lom Sak *			T					T	1249.3	+265.7
87 ชนแดน	Chon Daen								0.0	1745.0	+520.3
88 หนองไผ่	Nong Phai								0.0	1502.5	+303.6
89 วิเชียรบุรี	Wichian Buri *		T						T	1737.8	+ 610.8
ภาคตะวันออกเฉียงเหนือ NORTHEASTERN PART											
1 เลย	LOEI *								0.0	1687.4	+477.9
2 เชียงคาน	Chiang Khan								0.0	1499.7	+234.2
3 ท่าลี่	Tha Li								0.0	963.5	- 6.6
4 ด่านซ้าย	Dan Sai								0.0	1348.1	+251.8
5 วังสะพุง	Wang Saphung								0.0	1905.9	+808.9
6 หนองคาย	NONG KHAI								0.0	1814.3	+ 34.3
7 ศรีเชียงใหม่	Si Chiang Mai								0.0	2065.6	+381.1
8 ท่าบ่อ	Tha Bo								0.0	777.0	-761.7
9 โพนพิสัย	Phon Phisai								0.0	1746.2	- 62.7
10 บึงกาฬ	Bung Kan								0.0	3550.1	+1085.7
11 เซกา	Seka								0.0	2191.0	+533.5
12 อุดรธานี	UDON THANI								0.0	1795.3	+533.5
13 เพ็ญ	Phen								0.0	1496.6	+163.9
14 กุมภวาปี	Kumphawapi								0.0	1470.7	+390.2
15 หนองหาน	Nong Han								0.0	1412.3	+155.8
16 หนองบัวลำภู	Nong Bua Lam Phu										
17 สกลนคร	SAKON NAKHON *								0.0	1687.3	+219.4
18 วานรนิวาส	Wanon Niwat								0.0	1508.1	-227.6
19 สว่างแดนดิน	Sawang Daen Din								0.0	1507.4	-108.4
20 พรรณานิคม	Phanna Nikhom								0.0	1504.6	- 14.5
21 นครพนม	NAKHON PHANOM *								0.0	2738.3	+403.5
22 บ้านแพง	Ban Phaeng								0.0	3246.9	+493.7
23 ท่าอุเทน	Tha Uthen								0.0	2411.4	+143.0
24 นาแก	Na Kae								0.0	1567.9	+ 65.5
25 ธาตุพนม	That Phanom								0.0	1591.5	-169.2
26 มุกดาหาร	Mukdahan *								0.0	1674.3	+183.0
27 กาฬสินธุ์	KALASIN								0.0	1442.9	+ 54.0
28 ยางตลาด	Yang Talat								0.0	1453.0	+147.4
29 สหัสขันธ์	Sahatsakhan								0.0	1628.4	+298.4
30 กุฉินารายณ์	Kuchinarai								0.0	1545.2	+ 92.5
31 กมลาไสย	Kamalasai								0.0	1501.6	+228.5
32 ร้อยเอ็ด	ROI ET *								0.0	1651.9	+218.1

ลำดับที่สถานี	Station	วันที่และจำนวนน้ำฝนเป็นมิลลิเมตร Date and amount of rainfall in millimetres ธันวาคม December 4	5	6	7	8	9	10	ฝนรวม มม. Total rainfall mm.	ฝนรวมตั้งแต่ 1 มกราคม Accumulative rainfall since 1 January ปริมาณ มม. Amount mm.	สูงต่ำกว่าปกติ Above or below Normal
33	โพนทอง Phon Thong								0.0	1450.5	- 30.8
34	ธวัชบุรี Thawatchaburi										
35	อาจสามารถ At Samat										
36	เสลภูมิ Selaphum										
37	จตุรพักตร์พิมาน Chaturaphak Phiman								0.0	1600.8	+530.4
38	เกษตรวิสัย Kaset Wisai								0.0	1346.6	- 54.4
39	สุวรรณภูมิ Suwannaphum								0.0	1153.0	- 497.7
40	มหาสารคาม MAHA SARAKHAM								0.0	1412.2	+ 37.5
41	เชียงยืน Chiang Yun								0.0	1300.5	+ 22.2
42	กันทรวิชัย Kantharawichai								0.0	1197.1	- 37.2
43	โกสุมพิสัย Kosum Phisai*								0.0	1535.4	+299.9
44	บรบือ Borabu								0.0	1103.2	-157.0
45	วาปีปทุม Wapi Pathum								0.0	1365.1	+195.4
46	พยัคฆภูมิพิสัย Phayakkhaphum Phisai								0.0	1521.5	+114.3
47	ขอนแก่น KHON KAEN*								0.0	1363.2	+161.4
48	น้ำพอง Nam Phong								0.0	989.4	- 82.8
49	ภูเวียง Phu Wiang								0.0	1516.4	+296.2
50	ชุมแพ Chum Phae								0.0	816.4	-284.7
51	มัญจาคีรี Mancha Khiri								0.0	1240.5	+ 75.7
52	ชนบท Chonnabot								0.0	1283.0	+ 96.8
53	บ้านไผ่ Ban Phai								0.0	1480.7	+284.2
54	พล Phon								0.0	1225.0	- 43.7
55	หนองสองห้อง Nong Song Hong								0.0	1450.7	+178.8
56	ชัยภูมิ CHAIYAPHUM*								0.0	1579.1	+297.0
57	เกษตรสมบูรณ์ Kaset Sombun								0.0	731.1	-143.3
58	ภูเขียว Phu Khieo								0.0	1419.9	+373.4
59	คอนสวรรค์ Khon Sawan								0.0	1528.4	+369.4
60	จัตุรัส Chatturat								0.0	1181.2	+ 68.3
61	บำเหน็จณรงค์ Bamnet Narong								0.0	1049.0	-163.3
62	นครราชสีมา NAKHON RATCHASIMA*								0.0	759.3	- 437.2
63	บัวใหญ่ Bua Yai										
64	คง Khong								0.0	1048.2	- 41.4
65	ด่านขุนทด Dan Khun Thot								0.0	1062.4	+ 22.1
66	โนนไทย Non Thai								0.0	1267.7	+169.9
67	โนนสูง Non Sung								0.0	1065.0	-157.6
68	พิมาย Phimai										
69	สีคิ้ว Sikhiu								0.0	1211.3	+127.1
70	สูงเนิน Sung Noen								0.0	934.9	-233.5
71	ปักธงชัย Pak Thong Chai								0.0	557.0	-534.1
72	โชคชัย Chok Chai*								0.0	1165.7	+106.6
73	ครบุรี Khon Buri								0.0	655.0	- 401.7

สถานีฝน	Station	วันที่และจำนวนน้ำฝนเป็นมิลลิเมตร Date and amount of rainfall in millimeters ธันวาคม December							ฝนรวม มม. Total rainfall mm	ฝนรวมตั้งแต่ 1 มกราคม Accumulative rainfall since 1 January	
		4	5	6	7	8	9	10		ปริมาณ มม. Amount mm.	สูงต่ำกว่าปกติ Above or below Normal
74 บุรีรัมย์	BURI RAM								0.0	875.9	
75 พุทไธสง	Phutthaisong								0.0	1698.2	+345.4
76 สตึก	Satuk								0.0	1943.0	+620.5
77 ลำปลายมาศ	Lam Phai Mat								0.0	942.2	
78 นางรอง	Nang Rong				T				T	1454.4	+150.7
79 สุรินทร์	SURIN				0.2				0.2	1632.6	+326.1
80 รัตนบุรี	Rattanaburi								0.0	1541.0	+260.1
81 ท่าตูม	Tha Tum								0.0	1341.9	+150.3
82 ศีขรภูมิ	Sikhoraphum										
83 ปราสาท	Prasat								0.0	1738.4	+524.9
84 สังขะ	Sangkha								0.0	1603.9	+400.8
85 ศรีสะเกษ	SI SA KET									509.9	
86 ราษีไศล	Rasi Salai								0.0	1272.5	+ 19.6
87 กันทรารมย์	Kantharatom								0.0	1744.0	+518.7
88 ขุขันธ์	Khukhan								0.0	1295.3	+ 12.3
89 ขุนหาญ	Khun Han								0.0	2117.4	+735.3
90 กันทรลักษ์	Kantharalak								0.0	1467.8	+120.4
91 อุบลราชธานี	UBON RATCHATHANI *				T				T	1946.6	+377.6
92 เขมราฐ	Khemarat								0.0	1757.3	+273.3
93 อำนาจเจริญ	Amnat Charoen								0.0	1926.0	+348.3
94 ยโสธร	Yasothon								0.0	1174.7	-278.4
95 ตระการพืชผล	Trakan Phutphon								0.0	2205.8	+694.7
96 มหาชนะชัย	Maha Chana Chai								0.0	1863.0	+408.3
97 เขื่องใน	Khuang Nai								0.0	1298.9	-205.8
98 โขงเจียม	Khong Chiam										
99 เดชอุดม	Det Udom								0.0	1058.3	-480.2
100 บุณฑริก	Buntharik								0.0	1692.5	+ 7.4
ภาคกลาง	CENTRAL PART										
1 นครสวรรค์	NAKHON SAWAN								0.0	1208.5	+ 20.2
2 บรรพตพิสัย	Banphot Phisai								0.0	1450.7	+486.0
3 ชุมแสง	Chumsaeng								0.0	1252.2	- 12.9
4 หนองบัว	Nong Bua										
5 ลาดยาว	Lat Yao								0.0	1518.1	+457.8
6 ท่าตะโก	Tha Tako								0.0	1394.1	+308.2
7 พยุหคีรี	Phayuha Khiri								0.0	1233.1	+172.1
8 ตาคลี	Takhli								0.0	1171.7	-122.9
9 อุทัยธานี	UTHAI THANI								0.0	1042.9	-119.2
10 สว่างอารมณ์	Sawang Arom								0.0	1410.9	+287.7
11 บ้านไร่	Ban Rai								0.0	1218.7	+ 29.2
12 ทัพทัน	Thap Than								0.0	1413.0	+150.4
13 หนองฉาง	Nong Chang								0.0	1405.8	- 21.6

สถานีฝน Station	วันที่และจำนวนน้ำฝนเป็นมิลลิเมตร Date and amount of rainfall in millimeters							ผลรวม มม. Total rainfall mm.	ผลรวมตั้งแต่ 1 มกราคม Accumulative rainfall since 1 January	
	วันที่ December								ปริมาณ มม. Amount mm.	สูงต่ำกว่าปกติ Above or below Normal
	4	5	6	7	8	9	10			
14 หนองขาหย่าง Nong Khayang								0.0	1675.5	+493.3
15 **ชัยนาท** CHAI NAT								0.0	1092.1	- 40.4
16 มโนรมย์ Manorom								0.0	1347.7	+151.7
17 วัดสิงห์ Wat Sing								0.0	1508.0	+266.6
18 หันคา Hankha								0.0	750.5	-427.2
19 **สิงห์บุรี** SING BURI								0.0	1093.9	- 4.9
20 อินทร์บุรี In Buri								0.0	907.4	-300.2
21 บางระจัน Bang Rachan								0.0	1149.7	- 84.6
22 พรหมบุรี Phrom Buri								0.0	893.2	-425.6
23 **ลพบุรี** LOP BURI*		T						T	1074.3	-271.2
24 บ้านหมี่ Ban Mi								0.0	855.3	-176.7
25 บัวชุม Bua Chum*								0.0	1406.1	+273.8
26 ชัยบาดาล Chai Badan								0.0	1367.3	+262.4
27 พัฒนานิคม Phatthana Nikhom								0.0	534.8	
28 โคกสำโรง Khok Samrong								0.0	676.6	-179.9
29 ท่าวุ้ง Tha Wung								0.0	976.8	-473.2
30 **สุพรรณบุรี** SUPHAN BURI*								0.0	1430.1	+168.6
31 เดิมบางนางบวช Doembang Nangbuat										
32 สามชุก Sam Chuk								0.0	1003.9	-171.5
33 ดอนเจดีย์ Don Chedi										
34 ศรีประจันต์ Si Prachan										
35 อู่ทอง U Thong								0.0	964.8	- 42.1
36 บางปลาม้า Bang Pla Ma								0.0	557.8	-403.8
37 สองพี่น้อง Song Phi Nong								0.0	1016.2	+180.1
38 **อ่างทอง** ANG THONG								0.0	1221.6	-104.9
39 ไชโย Pho Thong								0.0	838.7	
40 ไชโย Chaiyo								0.0	811.2	-228.5
41 วิเศษชัยชาญ Wiset Chai Chan								0.0	1078.6	-305.2
42 ป่าโมก Pa Mok								0.0	1004.2	-174.0
43 **สระบุรี** SARABURI								0.0	1334.8	-225.5
44 พระพุทธบาท Phra Phutthabat										
45 บ้านหมอ Ban Mo								0.0	1048.1	-247.3
46 เสาไห้ Sao Hai								0.0	1436.7	- 81.6
47 แก่งคอย Kaeng Khoi								0.0	1193.3	-360.8
48 หนองแค Nong Khae								0.0	1317.1	-202.8
49 **พระนครศรีอยุธยา** PHRA NAKHON SI AYUTTHAYA								0.0	801.1	-303.1
50 ท่าเรือ Tha Rua								0.0	1210.8	-327.3
51 ผักไห่ Phak Hai								0.0	1038.0	-341.8
52 บางบาล Bang Ban								0.0	1002.2	-400.6
53 เสนา Sena								0.0	727.3	
54 บางไทร Bang Sai								0.0	798.5	

ลำดับที่	สถานีฝน Stations	วันที่และจำนวนน้ำฝนเป็นมิลลิเมตร Date and amount of rainfall in millimetres ธันวาคม December 4	5	6	7	8	9	10	ฝนรวม มม. Total rainfall mm.	ฝนรวมตั้งแต่ 1 มกราคม Accumulative rainfall since 1 January ปริมาณ มม. Amount mm.	สูงต่ำกว่าปกติ Above or below Normal
55	บางปะอิน Bang Pa-in								0.0	861.9	
56	ปทุมธานี PATHUM THANI										
57	หนองเสือ Nong Sua										
58	ธัญบุรี Thanyaburi										
59	รังสิต Rangsit										
60	ลำลูกกา Lam Luk Ka								0.0	1185.6	-218.6
61	นนทบุรี NONTHABURI										
62	บางบัวทอง Bang Bua Thong								0.0	924.8	-397.7
63	ธนบุรี THON BURI										
64	ตลิ่งชัน Taling Chan										
65	บางขุนเทียน Bang Khun Thian										
66	รามคำแหง Rat Burana										
67	กรุงเทพมหานคร BANGKOK METROPOLIS								0.0	1236.4	-264.0
68	สนามบินดอนเมือง Don Muang Airport*								0.0	1236.0	-269.7
69	บางเขน Bang Khen		T						T	1090.2	-411.0
70	มีนบุรี Min Buri									455.7	
71	ลาดกระบัง Lat Krabang									406.6	
72	ศูนย์วิจัยบางนา Bangk Na*								0.0	1313.3	
73	กาญจนบุรี KANCHANABURI*								0.0	854.5	-260.8
74	สังขละบุรี Sangkhla Buri										
75	เหมืองปีอก Pilok										
76	ทองผาภูมิ Thong Pha Phum*			T					T	1596.6	- 6.8
77	ศรีสวัสดิ์ Si Sawat										
78	ไทรโยค Sai Yok										
79	พนมทวน Phanom Thuan								0.0	1040.7	+230.5
80	ท่าม่วง Tha Muang								0.0	834.2	- 84.6
81	นครปฐม NAKHON PATHOM								0.0	1135.8	- 96.2
82	บางเลน Bang Len								0.0	984.8	-209.8
83	นครชัยศรี Nakhon Chaisi								0.0	1048.6	+ 52.1
84	ราชบุรี RATCHABURI										
85	บ้านโป่ง Ban Pong								0.0	1061.4	+ 53.7
86	โพธาราม Photharam								0.0	1175.9	+ 36.1
87	ดำเนินสะดวก Damnoen Saduak										
88	ปากท่อ Pak Tho								0.0	1072.4	- 25.4
89	สมุทรสงคราม SAMUT SONGKHRAM								0.0	1009.3	- 81.2
90	บางคนที Bang Khonthi								0.0	1280.1	+108.9
91	อัมพวา Amphawa								0.0	1135.9	- 5.2
92	สมุทรสาคร SAMUT SAKHON								0.0	1303.8	- 30.9
93	กระทุ่มแบน Kratum Baen								0.0	1119.1	-124.8
94	สมุทรปราการ SAMUT PRAKAN								0.0	1504.8	+127.0
95	บางพลี Bang Phli								0.0	1147.1	-295.3

สถานีฝน Station	วันที่และจำนวนน้ำฝนเป็นมิลลิเมตร Date and amount of rainfall in millimeters ธันวาคม December							ฝนรวม มม. Total rainfall mm.	ฝนรวมตั้งแต่ 1 มกราคม Accumulative rainfall since 1 January	
	4	5	6	7	8	9	10		ปริมาณ มม. Amount mm.	สูงต่ำกว่าปกติ Above or below Normal
ภาคตะวันออก EASTERN PART										
1 นครนายก NAKHON NAYOK								0.0	1859.7	- 66.9
2 บ้านนา Ban Na								0.0	1582.4	-406.4
3 ปากพลี Pak Phli								0.0	1242.3	-688.5
4 องครักษ์ Ongkharak								0.0	1376.1	-420.9
5 ปราจีนบุรี PRACHIN BURI*								0.0	1807.6	-237.0
6 ประจันตคาม Prachantakham								0.0	1284.7	-388.2
7 บ้านสร้าง Ban Sang								0.0	1423.3	-239.5
8 ศรีมหาโพธิ Si Maha Phot								0.0	1672.2	- 21.3
9 กบินทร์บุรี Kabin Buri*								0.0	1723.7	+172.5
10 สระแก้ว Sa Kaeo										
11 วัฒนานคร Watthana Nakhon								0.0	1032.9	-510.8
12 อรัญประเทศ Aranyaprathet*			0.7					0.7	1156.2	-409.4
13 ฉะเชิงเทรา CHACHOENGSAO								0.0	1345.6	- 25.4
14 บ้านโพธิ์ Ban Pho								0.0	1026.5	-219.7
15 ชลบุรี CHON BURI*								0.0	1489.8	+108.8
16 พานทอง Phan Thong								0.0	859.5	-229.5
17 บ้านบึง Ban Bung								0.0	712.5	-558.1
18 เกาะสีชัง Ko Sichang*								0.0	1598.9	+366.6
19 ศรีราชา Si Racha								0.0	1280.8	+111.4
20 สัตหีบ Sattahip*		T						T	1024.9	-292.5
21 ระยอง RAYONG								0.0	584.3	
22 บ้านค่าย Ban Khai								0.0	1288.9	+ 25.7
23 แกลง Klaeng								0.0	1580.5	-429.7
24 จันทบุรี CHANTHABURI*		T						T	3137.4	- 21.3
25 ท่าใหม่ Tha Mai								0.0	2407.4	-392.7
26 มะขาม Makham								0.0	1132.9	
27 ตราด TRAT								0.0	4420.4	+603.3
28 เขาสมิง Khao Saming								0.0	3804.9	+1289.6
29 แหลมงอบ Laem Ngop								0.0	2791.2	
30 คลองใหญ่ Khlong Yai*								0.0	4671.4	-168.3
ภาคใต้ SOUTHERN PART										
1 เพชรบุรี PHETCHABURI								0.0	1143.6	- 1.8
2 บ้านแหลม Ban Laem										
3 บ้านลาด Ban Lat								0.0	1159.7	+ 19.2
4 ท่ายาง Tha Yang								0.0	586.9	-247.0
5 ชะอำ Cha-am								0.0	634.3	-257.6
6 ประจวบคีรีขันธ์ PRACHUAP KHIRI KHAN*		1.0						1.0	1204.0	+ 83.5
7 หัวหิน Hua Hin*		0.8						0.8	1059.6	+ 22.1
8 ปราณบุรี Pran Buri								0.0	970.2	
9 ชุมพร CHUMPHON*	0.4	1.5			T		T	1.9	2220.5	+223.4

สถานีฝน	Station	วันที่และจำนวนน้ำฝนเป็นมิลลิเมตร Date and amount of rainfall in millimetres ธันวาคม December							ฝนรวม มม. Total rainfall mm.	ฝนรวมตั้งแต่ 1 มกราคม Accumulative rainfall since 1 January	
		4	5	6	7	8	9	10		ปริมาณ มม. Amount mm.	สูงต่ำกว่าปกติ Above or below Normal
10 ท่าแซะ	Tha Sae								0.0	1263.6	-735.7
11 สวี	Sawi	18.5	3.5						22.0	1965.0	+191.2
12 หลังสวน	Lang Suan								0.0	781.7	
13 สุราษฎร์ธานี	SURAT THANI*		26.8	57.8	28.9	22.4	T	2.0	127.9	1390.5	-268.8
14 ไชยา	Chaiya		9.8	37.1		5.3			52.2	1117.4	-451.0
15 เกาะสมุย	Ko Samui*		4.9	6.7	3.0	3.5	3.6		21.7	1459.2	+ 6.6
16 พุนพิน	Phunphin				11.3	10.2			21.5	1202.6	-220.4
17 ท่าฉาง	Tha Chang			47.6		15.0			62.6	1198.4	
18 กาญจนดิษฐ์	Kanchanadit										
19 บ้านนาสาร	Ban Na San										
20 นครศรีธรรมราช	NAKHON SI THAMMARAT*	T	48.5	36.8	61.7	13.5	4.6	28.4	193.5	1547.4	-674.6
21 สิชล	Sichon			85.4	19.2	47.6			152.2	1385.3	-479.0
22 ท่าศาลา	Tha Sala		6.2	11.0	42.6	23.0	3.3		86.1	1341.7	-519.1
23 ฉวาง	Chawang		30.9		12.5	1.7			45.1	364.3	
24 ทุ่งสง	Thung Song		42.7		7.1				49.8	1387.7	-492.8
25 ร่อนพิบูลย์	Ron Phibun			45.0					45.0	784.3	
26 ปากพนัง	Pak Phanang		13.5						13.5	860.6	
27 พัทลุง	PHATTHALUNG		42.1	128.7					170.8	741.3	
28 ควนขนุน	Khuan Khanun		63.2	86.3					149.5		
29 ปากพยูน	Pak Phayun			95.0					95.0		
30 เขาชัยสน	Khao Chaison									875.9	
31 สงขลา	SONGKHLA*	1.5	38.7	54.0		T			94.2	1224.6	-681.4
32 รัตภูมิ	Rattaphum		95.7	53.4					149.1	1460.4	
33 หาดใหญ่	Hat Yai	0.2	51.9	139.2	12.7	5.5	T	0.1	209.6	1237.8	
34 สะเดา	Sadao		0.6	93.5	2.7				96.8	382.9	
35 ปัตตานี	PATTANI*		121.5	100.1	3.7			0.4	225.7	1474.8	+284.9
36 หนองจิก	Nong Chik		149.5	39.1					188.6	647.9	
37 ยะหริ่ง	Yaring		90.6	23.4					114.0	1174.3	
38 มายอ	Mayo			78.2	5.4				83.6	1461.6	
39 โคกโพธิ์	Khok Pho		165.2	90.3					255.5		
40 ปะนาเระ	Panare		61.5	49.4					110.9	1075.5	
41 ยะลา	YALA		189.5	111.8			9.7		311.0	1895.8	
42 ยะหา	Yaha		150.7	169.0					319.7	1035.5	
43 รามัน	Raman		150.3	112.2	3.6		4.8		270.9	1978.4	
44 บันนังสตา	Bannang Satar		82.0	171.1		40.0			293.1	978.1	
45 เบตง	Betong			76.0		16.6			92.6	1321.7	
46 นราธิวาส	NARATHIWAT*	1.2	120.5	48.2	0.8	T	3.7		174.4	1782.6	-594.0
47 ยี่งอ	Yi-ngo		164.5	66.6	5.6				236.7	2007.1	
48 ระแงะ	Rangae										
49 ตากใบ	Tak Bai									1177.5	
50 สุไหงโกลก	Sungai Kolok		226.9	18.6					245.5	724.9	

สถานีฝน Station		วันที่และจำนวนน้ำฝนเป็นมิลลิเมตร Date and amount of rainfall in millimeters ธันวาคม December							ฝนรวม มม. Total rainfall mm.	ฝนรวมตั้งแต่ 1 มกราคม Accumulative rainfall since 1 January	
		4	5	6	7	8	9	10		ปริมาณ มม. Amount mm.	สูงต่ำกว่าปกติ Above or below Normal
51 ระนอง	RANONG	T	0.6		0.2	0.1			0.9	4546.1	+220.0
52 กระบุรี	Kra Buri									2053.6	
53 พังงา	PHANGNGA				8.4				8.4	1585.5	
54 ตะกั่วป่า	Takua Pa		T	1.2					1.2	4059.2	
55 กะปง	Kapong									4639.4	
56 ท้ายเหมือง	Thai Muang				3.7				3.7	758.6	
57 ตะกั่วทุ่ง	Takua Thung				7.3				7.3	2929.3	
58 ทับปุด	Thap Put			4.7					4.7	2363.0	
59 ภูเก็ต	PHUKET*		T	1.1	23.3			0.5	24.9	1778.2	-520.9
60 สนามบินภูเก็ต	Phuket Airport*			0.5	2.7			3.0	6.2	2350.3	-229.6
61 กระบี่	KRABI				2.6				2.6	1669.5	
62 อ่าวลึก	Ao Luk		5.4		15.7				21.1	2301.7	
63 คลองท่อม	Khlong Tom		5.2	9.2	5.6				20.0	2057.3	
64 ตรัง	TRANG*		1.4	42.8	15.5			0.6	60.3	1977.0	-380.5
65 สนามบินตรัง	Trang Airport*										
66 สิเกา	Sikao			4.6	4.2				8.8	2000.2	
67 ย่านตาขาว	Yan Ta Khao			44.8	4.9				49.7	1018.5	
68 ปะเหลียน	Palian			14.1					14.1	870.0	
69 สตูล	SATUN		5.4	62.3	T		T		67.7	1903.3	
70 ทุ่งหว้า	Thung Wa		25,3	22.0					47.3	1919.9	

สถานีฝน	Station	วันที่และจำนวนน้ำฝนเป็นมิลลิเมตร Date and amount of rainfall in millimeters							ฝนรวม มม. Total rainfall mm.	ฝนรวมตั้งแต่ 1 มกราคม Accumulative rainfall since 1 January	
		ธันวาคม December								ปริมาณ มม. Amount mm.	สูงต่ำกว่าปกติ Above or below Normal
		4	5	6	7	8	9	10			
กรุงเทพมหานคร	**BANGKOK METROPOLIS**										
1 สถานีเครื่องรับส่งวิทยุนนทบุรี	Overseas Radio Receiving Station									851.1	
2 ร.ร. การช่างนนทบุรี	Nonthaburi Trade School									528.2	
3 พลังงานปรมาณูแห่งชาติ	Atomic Energy For Peace									669.2	
4 กองกำกับการรถวิทยุฯ	MMP. Sub Division Car Center									675.9	
5 วิทยาลัยครูจันทรเกษม	Chankasem College Education									610.0	
6 การไฟฟ้าฝ่ายผลิต	Electrical Supply Authority									353.6	
7 ศูนย์ฝึกการบินพลเรือน	Civil Aviation Training Center										
8 ร.ร. โยธินบูรณะ	Yothin Burana School									274.0	
9 สถานีรถไฟบางบำหรุ	Bang Bamru Railway Station										
10 ร.ร. พาณิชการสยาม	Siam Commercial School									480.6	
11 ร.ร. การประชาสัมพันธ์	Public Relation School									781.3	
12 ร.ร. สามเสนนอก	Sam Sen Nok School									265.1	
13 มหาวิทยาลัยรามคำแหง	Ramkhamhaeng University									782.5	
14 ร.ร. ศรีอุถัย	Sri Uthi School									1025.7	
15 ร.ร. จิตรลดา	Chitlada School									271.6	
16 เขตบางกะปิ	Bangkapi Boundary										
17 เขตหนองจอก	Nong Chok Boundary									1005.9	
18 กระทรวงศึกษาธิการ	Ministry of Education									527.1	
19 ร.ร. ช่างกลวิทยา	Changkol Vitthaya School										
20 ร. 1 พัน 2 รอ.	Second Infantry Battalion										
21 บ้านมนังคศิลา	Ban Manangkha Sila									771.2	
22 ร.ร. โยสิทธสโมสร	Kosit Samosorn School									982.3	
23 ประตูน้ำปทุมวัน	Pathumvan Irr.									760.6	
24 ร.ร. เฉลิมสาสน์ศึกษา	Chalermsart Suksa School									421.6	
25 วิทยาลัยเพาะช่าง	Poh Chang College									707.4	
26 ร.ร. มาเตร์เดอี	Mater Dei School									690.9	
27 สถานีจ่ายไฟฟ้าบางกะปิ	Sup Center of Electrial Supply, Bangkapi									723.4	
28 วิทยาลัยพาณิชการธนบุรี	Thonburi Commercial College									908.3	
29 วิทยาลัยครูบ้านสมเด็จ	Bansomdet Teacher College									633.0	
30 เขตคลองสาน	Khlong San Boundary										
31 ร.ร. เตรียมทหาร	Armed Force Academy Preparatory School									822.5	
32 ร.ร. กรุงเทพคริสเตียน	Bangkok Christian College									998.1	
33 ร.ร. ศรีวิกรม์	Srivikorn School									209.4	
34 ประตูน้ำพระโขนง	Prakhanong Irr.									743.5	
35 ร.ร. สมชิตศึกษา	Somchit Suksa School										
36 ร.ร. สายนาวสวิทยาคม	Yannavee Vitthayakhom School									541.3	
37 ร.ร. พระโขนง	Prakhanong School										
38 ร.ร. ช่องนนทรี	Chong Nonthri School									1196.6	

อุณหภูมิสูงสุดและต่ำสุดประจำวันที่ ๔ – ๑๐ ธันวาคม ๒๕๒๑

Daily Max. and Min. Temperature 4 – 10 December 1978

สถานี	Station	อุณหภูมิสูงสุดและต่ำสุดเป็นองศา ซ. Max. and Min. Temperature in degree C.							เฉลี่ยสูงสุด ต่ำสุด Average Max. Min.	เฉลี่ยในสัปดาห์ Weekly Mean	ค่าปกติประจำเดือน Monthly Normal
		4	5	6	7	8	9	10			
ภาคเหนือ	**NORTHERN PART**										
1 เชียงราย	CHIANG RAI	26.5 13.0	25.7 12.0	25.7 11.2	25.8 13.7	30.2 14.7	29.7 16.8	29.7 16.4	27.6 14.5	20.8	23.1
2 แม่ฮ่องสอน	MAE HONG SON	30.3 16.0	29.0 17.0	29.2 15.1	28.0 17.5	31.0 18.5	31.7 18.5	32.5 19.0	29.2 17.4	23.8	25.3
3 เชียงใหม่	CHIANG MAI	30.2 15.8	30.3 21.1	29.6 15.8	30.0 19.8	31.6 17.8	31.5 20.0	32.8 19.8	30.9 18.6	24.8	24.4
4 น่าน	NAN	28.2 14.2	28.6 12.6	28.8 14.6	30.5 16.8	31.0 17.6	30.6 17.3	30.6 18.7	29.8 16.0	22.9	24.9
5 ท่าวังผา	Tha Wang Pha	29.3 13.5	28.9 12.3	29.8 13.1	31.9 17.7	32.0 17.0	30.9 17.7	31.3 18.0	30.6 15.6	23.1	
6 ลำปาง	LAMPANG	30.3 13.7	29.7 13.4	28.6 13.4	30.8 18.2	32.2 17.1	31.8 18.0	31.8 18.1	30.9 16.0	23.4	24.7
7 แม่สะเรียง	Mae Sariang	31.4 13.0	30.8 14.2	31.3 13.3	31.4 18.2	32.4 17.3	32.0 18.4	33.7 18.8	31.9 16.5	24.0	25.9
8 แพร่	PHRAE	29.6 14.8	30.1 14.3	29.5 15.3	31.0 19.2	32.5 18.3	32.2 18.9	31.7 18.6	30.9 17.1	24.0	25.1
9 อุตรดิตถ์	UTTARADIT	31.0 15.8	32.3 17.1	32.6 18.6	33.9 21.1	35.4 20.2	34.6 20.4	33.8 20.2	33.4 19.1	26.2	26.5
10 ตาก	TAK	30.2 13.9	30.0 16.5	29.9 16.6	31.1 20.7	32.3 18.5	32.9 19.9	32.5 20.4	31.3 18.4	24.9	25.4
11 เขื่อนภูมิพล	Bhumibol Dam	30.2 15.5	29.5 16.6	28.7 16.6	30.5 19.7	32.4 19.4	31.4 20.1	31.7 20.0	30.6 18.3	24.5	25.7
12 พิษณุโลก	PHITSANULOK	30.7 16.3	30.2 18.2	30.0 18.7	32.0 20.8	33.7 20.8	33.1 21.0	33.2 20.7	31.8 19.5	25.7	26.9
13 แม่สอด	Mae Sot	29.7 12.9	29.5 14.0	28.6 15.0	30.8 18.6	33.2 17.0	32.2 17.9	32.5 17.8	30.9 16.5	23.5	25.6
14 เพชรบูรณ์	PHETCHABUN	29.4 14.5	31.0 19.0	28.9 20.8	31.6 19.6	33.8 18.9	33.4 19.5	31.9 19.5	31.4 19.6	25.1	25.3
15 หล่มสัก	Lom Sak	29.0 15.0	31.0 18.6	28.5 20.4	31.5 19.6	34.5 18.6	32.5 20.2	31.0 19.4	29.1 18.8	24.0	
16 วิเชียรบุรี	Wichian Buri	31.0 14.9	30.9 17.1	31.6 21.8	32.8 20.5	34.5 19.6	33.7 19.7	32.3 19.5	31.5 19.0	25.7	
ภาคตะวันออกเฉียงเหนือ	**NORTHEASTERN PART**										
1 หนองคาย	NONG KHAI	29.8 16.0	29.5 17.7	28.8 19.8	31.3 18.7	32.5 19.7	31.7 19.8	31.7 19.9	30.8 18.8	24.8	24.8
2 เลย	LOEI	28.8 13.3	29.2 17.9	26.5 17.2	31.3 16.5	32.5 16.6	32.6 17.6	30.9 17.8	30.4 16.7	23.5	23.8
3 อุดรธานี	UDON THANI	28.5 17.0	28.8 18.5	28.5 19.7	30.8 19.0	31.4 19.3	31.3 19.7	30.2 20.5	29.1 18.9	24.6	25.1
4 สกลนคร	SAKON NAKHON	26.7 15.0	28.0 16.6	29.1 18.7	29.9 18.5	30.4 18.5	30.6 18.0	30.0 18.0	29.5 17.8	23.6	24.1
5 นครพนม	NAKHON PHANOM	28.5 15.1	28.4 16.5	29.7 17.3	30.8 18.5	31.1 18.1	31.7 18.6	30.5 19.2	30.1 17.6	23.9	24.3
6 มุกดาหาร	Mukdahan	27.3 15.7	26.2 17.4	27.1 19.0	28.9 18.8	30.7 18.1	31.1 18.0	29.6 20.1	28.7 18.2	23.4	24.3
7 ขอนแก่น	KHON KAEN	30.2 16.7	30.2 17.8	30.5 20.0	32.1 19.0	33.0 19.2	32.3 19.6	31.7 19.3	31.4 18.8	25.1	25.1
8 โกสุมพิสัย	Kosum Phisai	28.3 16.6	27.7 18.3	29.7 20.0	31.0 18.8	31.0 20.0	31.1 20.1	20.3	25.8	24.5	
9 ร้อยเอ็ด	ROI ET	28.5 17.1	27.0 17.8	29.2 19.7	31.0 18.9	31.0 19.4	31.5 19.0	30.7 20.5	29.8 18.9	24.3	25.1
10 ชัยภูมิ	CHAIYAPHUM	29.6 18.4	29.0 20.4	30.4 21.8	31.5 19.5	32.0 20.0	31.2 21.0	31.5 21.2	30.7 20.3	25.5	25.3
11 อุบลราชธานี	UBON RATCHATHANI	29.7 17.4	28.1 19.1	28.7 19.6	31.5 19.0	31.8 19.8	32.1 19.8	31.9 20.3	30.5 19.3	24.9	25.4
12 สุรินทร์	SURIN	30.8 16.5	27.5 19.5	30.2 19.4	32.4 19.3	32.2 19.8	33.6 20.3	32.1 20.4	31.3 19.3	25.3	25.1
13 ท่าตูม	Tha Tum	29.6 16.8	27.5 19.9	28.7 20.1	31.3 18.9	31.8 19.4	32.1 19.9	31.2 19.9	30.3 19.3	24.8	
14 นางรอง	Nang Rong	30.2 16.4	28.3 19.4	29.7 20.4	31.8 20.9	31.7 20.8	32.5 21.6	20.8	25.4		

สถานี	Station	อุณหภูมิสูงสุดและต่ำสุดเป็นองศา ซ. Max. and Min. Temperature in degree C.							เฉลี่ยสูงสุดต่ำสุด Average Max. Min.	เฉลี่ยในสัปดาห์ Weekly Mean	ค่าปกติประจำเดือน Monthly Normal
		4	5	6	7	8	9	10			
15 นครราชสีมา	NAKHON RATCHASIMA	29.8 15.1	28.7 20.4	29.3 21.1	30.8 19.2	31.6 20.0	32.0 20.5	30.9 19.4	30.4 19.4	24.9	25.0
16 โชคชัย	Chok Chai	29.0 15.6	27.7 20.0	28.5 21.0	30.4 21.3	31.6 20.8	31.1 21.1	20.9	29.7 20.1	24.9	
ภาคกลาง	**CENTRAL PART**										
1 นครสวรรค์	NAKHON SAWAN	31.1 17.5	31.9 18.6	30.2 21.3	32.2 20.9	33.8 21.1	33.8 21.4	34.6 22.4	32.5 20.5	26.5	26.6
2 ลพบุรี	LOP BURI	30.7 20.0	31.9 23.1	32.4 24.2	32.4 24.4	32.8 22.0	33.6 22.0	32.6 22.0	32.4 22.5	27.5	26.5
3 สุพรรณบุรี	SUPHAN BURI	28.7 19.4	29.7 19.8	28.1 22.5	31.2 21.7	32.2 21.6	32.6 21.1	32.1 22.1	30.8 21.2	26.0	26.4
4 กาญจนบุรี	KANCHANABURI	30.4 16.3	29.4 23.4	30.9 24.4	32.2 24.4	32.8 23.8	33.3 20.4	33.0 20.9	31.5 21.6	26.6	25.8
5 ทองผาภูมิ	Thong Pha Phum	29.6 14.9	29.0 14.5	29.1 17.4	31.7 18.7	32.2	32.9 18.5	33.1 17.5	31.1 16.9	24.0	
6 สนามบินดอนเมือง	Don Muang Airport	31.0 20.0	30.7 22.0	30.9 24.1	31.0 21.8	32.5 23.5	33.0 23.6	33.2 23.0	31.6 22.6	27.1	27.4
7 กรุงเทพมหานคร	BANGKOK METROPOLIS	32.5 19.0	31.8 22.3	30.6 23.9	32.9 21.7	33.8 23.7	34.5 23.5	34.2 23.2	32.9 22.5	27.7	27.1
8 ศูนย์วิจัย ฯ บางนา	Bang Na	31.2 19.7	30.7 18.3	30.0 23.5	31.7 23.5	33.0 23.8	33.0 23.9	32.7 22.7	31.8 22.1	26.9	
ภาคตะวันออก	**EASTERN PART**										
1 ปราจีนบุรี	PRACHIN BURI	31.7 19.0	31.0 23.5	31.6 24.2	34.0 22.0	34.0 23.8	34.0 23.8	34.0 23.0	32.9 22.8	27.8	27.0
2 กบินทร์บุรี	Kabin Buri	32.0 17.6	31.8 21.8	28.5 23.0	33.6 22.8	34.3 21.8	34.7 19.8	33.4 19.6	32.6 20.9	26.8	
3 อรัญประเทศ	Aranyaprathet	32.4 18.0	31.3 21.5	32.1 22.2	32.9 21.5	32.7 23.3	33.8 22.1	33.5 21.7	32.7 21.5	27.1	26.2
4 ชลบุรี	CHON BURI	34.2 20.0	34.4 22.4	32.1 23.5	35.8 23.4	35.5 23.5	36.1 22.5	35.9 23.1	34.9 22.6	28.8	26.6
5 เกาะสีชัง	Ko Si Chang	31.1 22.8	30.7 23.7	29.7 22.0	30.3 24.0	33.0 24.7	32.0 22.8	33.1 23.2	31.4 23.3	27.4	27.1
6 สัตหีบ	Sattahip	32.5 19.5	32.7 24.1	31.5 24.0	31.3 23.9	31.5 23.0	32.7 22.2	32.4 23.1	32.1 22.8	27.5	27.6
7 ระยอง	RAYONG										
8 จันทบุรี	CHANTHABURI	31.8 20.4	31.0 23.0	29.1 23.0	33.0 23.6	33.1 22.8	34.3 21.3	33.6 23.0	32.3 22.4	27.4	26.6
9 กลองใหญ่	Khlong Yai	32.2 16.0	31.1 23.5	31.5 24.8	34.6 23.5	32.7 24.0	33.1 21.4	34.1 21.3	32.8 22.4	27.6	26.7
ภาคใต้	**SOUTHERN PART**										
1 หัวหิน	Hua Hin	29.8 21.1	28.9 23.7	29.6 24.1	30.4 23.8	31.2 24.9	31.2 23.3	31.2 23.6	30.3 23.5	26.9	26.4
2 ประจวบคีรีขันธ์	PRACHUAP KHIRI KHAN	29.9 21.1	29.5 21.1	30.7 22.5	30.4 23.9	30.7 21.7	31.8 20.3	31.4 21.1	30.6 21.7	26.1	26.1
3 ชุมพร	CHUMPHON	30.1 19.5	29.3 20.7	28.7 23.0	30.2 21.6	30.6 22.0	30.6 22.0	31.2 21.9	30.1 21.5	25.8	25.9
4 สุราษฎร์ธานี	SURAT THANI	30.0 19.2	29.6 20.8	27.3 23.2	28.0 22.6	28.4 22.3	30.3 22.9	29.8 21.6	29.2 21.8	25.5	26.2
5 เกาะสมุย	Ko Samui	29.3 22.5	30.0 24.9	29.0 25.0	29.8 24.4	28.5 25.9	29.3 26.1	29.3 25.3	29.3 24.9	27.1	
6 นครศรีธรรมราช	NAKHON SI THAMMARAT	29.8 21.9	28.5 23.0	26.0 22.7	29.1 22.0	29.2 22.2	30.2 23.4	30.2 24.4	29.3 22.8	26.1	26.2
7 สงขลา	SONGKHLA	28.9 21.6	29.6 25.3	22.9	29.7 26.1	29.7 26.0	30.1 26.5	29.6 26.6	29.6 25.0	27.3	26.9
8 ปัตตานี	PATTANI	29.1 21.0	28.8 21.0	28.7 21.6	29.0 22.6	29.5 24.0	29.6 24.2	30.1 23.9	29.3 22.6	26.0	26.6
9 นราธิวาส	NARATHIWAT	30.0 22.7	26.6 23.0	26.5 23.5	30.4 25.5	30.4 24.0	29.7 25.7	30.5 25.0	29.2 24.2	26.7	26.2
10 ระนอง	RANONG	32.8 19.8	28.5 20.4	30.2 24.3	31.5 23.8	32.4 23.6	32.4 21.8	33.6 21.3	31.6 22.1	26.9	26.1
11 ภูเก็ต	PHUKET	31.5 23.4	32.2 22.9	30.6 25.3	30.0 23.7	31.7 23.3	31.9 24.6	31.1 24.7	31.3 24.0	27.6	27.2
12 สนามบินภูเก็ต	Phuket Airport	31.0 21.9	31.6 22.2	30.6 24.0	31.2 24.5	31.9 23.1	31.6 22.4	30.7 23.6	31.2 23.1	27.2	26.6
13 สนามบินตรัง	Trang Airport	31.5 22.0	32.7 20.7	25.3 22.9	28.5 23.2	31.0 25.7	32.0 25.4	31.7 23.6	30.4 23.4	26.9	26.7

REMARKS

1. **Meteorological Department's Station** (with * mark). **Rainfall** observation is performed daily at 07.00 a.m. by the Meteorological Department's personnel. Therefore the daily amount of rainfall in this publication means the total amount of rainfall in 24 hr. period from 07.00 a.m. of the recorded date to 07.00 a.m. of the following day.

2. **Voluntary Rainfall Station** (without * mark) located at District and Province. Rainfall observation is performed daily at 09.00 a.m. by the voluntary observer. The daily amount of rainfall means the total amount of rainfall in 24 hr. period from 09.00 a.m. of the recorded date to 09.00 a.m. of the following day.

3. **Rainfall and Temperature Data.** The daily rainfall and temperature observations are submitted to the Meteorological Department soon after the measurement by the following means :—

   — By radio or telegraph from the Meteorological Department's stations.

   — By telegraph from voluntary rainfall stations

   Those daily reports generally arrive at the Meteorological Department from about 07.00 a.m. to 07.00 p.m.

4. **Rainfall Intensity in 1 day** (24 hours)

Light Rainfall	amounts	0.1 — 10.0	millimetres
Moderate Rainfall	,,	10.1 — 35.0	,,
Heavy Rainfall	,,	35.1 — 90.0	,,
Very Heavy Rainfall	,,	90.1 millimetres and above	
Blank	represents	No rainfall or observation of rainfall does not arrive in time for publication.	
T	,,	Trace or light rainfall with amount less than 0.1 millimetres.	

Various Data in this publication are published hurriedly to service the user. Therefore the user should be cautious in using them. If there is any doubts please inquired the Meteorological Statistics Subdivision of the Climatology Division for further informations by dialing the number 3916054 and 3910178.

Meteorological Department
Bangkok Metropolis

Climatology Division.

● กำหนดออก สัปดาห์ละ 1 ฉบับ ปีละ 52 ฉบับ

● ค่าบำรุง ฉบับละ 5 บาท ปีละ 150 บาท

● การบอกรับ ติดต่อที่กองภูมิอากาศ กรมอุตุนิยมวิทยา

โทร. 3910054

พิมพ์ที่โรงพิมพ์กรมอุตุนิยมวิทยา กระทรวงคมนาคม กรุงเทพมหานคร

นายสมิทธ ธรรมสโรช ผู้พิมพ์ผู้โฆษณา 2521

106.1/593
T364we

กรมอุตุนิยมวิทยา กระทรวงคมนาคม

รายงานอากาศประจำสัปดาห์ ระหว่างวันที่ ๑๑ — ๑๗ ธันวาคม ๒๕๒๑

และ

การคาดหมายลักษณะอากาศ ระหว่างวันที่ ๑๘ — ๒๔ ธันวาคม ๒๕๒๑

ฉบับที่ ๕๐/๒๕๒๑

น.อ. ดร. หจิต บัวจิตติ ร.น.

อธิบดีกรมอุตุนิยมวิทยา

METEOROLOGICAL DEPARTMENT

MINISTRY OF COMMUNICATIONS

BANGKOK, THAILAND

WEEKLY WEATHER REPORT

DURING THE PERIOD 11 — 17 DECEMBER 1978

AND

WEATHER OUTLOOK

DURING 18 — 24 DECEMBER 1978

No.50/1978

CENTRAL LIBRARY
JAN 4. 1979
N.O.A.A.
U. S. Dept. of Commerce

Capt. Kajit Buajitti R.T.N.

Director — General

หมายเหตุ

1. **สถานีของกรมอุตุนิยมวิทยา** (มีเครื่องหมาย *) ทำการตรวจวัดจำนวนฝนตกเวลา 07.00 น. ทุกวัน โดยเจ้าหน้าที่ของกรมอุตุนิยมวิทยา ดังนั้น จำนวนฝนรายวันในรายงานเล่มนี้ หมายถึงปริมาณฝนรวมในช่วงเวลา 24 ชั่วโมง ตั้งแต่เวลา 07.00 น. ของวันที่แจ้งไว้ในรายงาน จนถึงเวลา 07.00 น. ของวันรุ่งขึ้น

2. **สถานีฝนอำเภอและจังหวัด** (ไม่มีเครื่องหมาย *) ทำการตรวจวัดจำนวนฝนตกเวลา 09.00 น. ทุกวัน โดยเจ้าหน้าที่ ที่อยู่ในอำเภอหรือจังหวัดที่ได้รับแต่งตั้งจากกรมอุตุนิยมวิทยา ดังนั้น จำนวนฝนรายวัน หมายถึงปริมาณฝนรวมในช่วงเวลา 24 ชั่วโมง ตั้งแต่เวลา 09.00 น. ของวันที่แจ้งไว้ในรายงานจนถึงเวลา 09.00 น. ของวันรุ่งขึ้น

3. **ข้อมูลฝนและอุณหภูมิ** ที่พิมพ์ในรายงานเล่มนี้ เป็นข้อมูลที่เจ้าหน้าที่ผู้ทำการตรวจรายงานมายังกรมอุตุนิยมวิทยา ทุกวันภายหลังการตรวจ

   – สถานีของกรมอุตุนิยมวิทยา รายงานทางวิทยุโทรศัพท์หรือโทรเลข

   – สถานีฝนอำเภอและจังหวัด รายงานทางโทรเลข

   รายงานดังกล่าวนี้ กรมอุตุนิยมวิทยา จะได้รับตั้งแต่เวลาประมาณ 07.00 น. จนถึงเวลา 19.00 น.

4. **เกณฑ์ฝนใน 1 วัน** (24 ชั่วโมง)

ฝนเล็กน้อย	จำนวนตั้งแต่	0.1 – 10.0 มิลลิเมตร
ฝนปานกลาง	"	10.1 – 35.0 "
ฝนหนัก	"	35.1 – 90.0 "
ฝนตกหนักมาก	"	90.1 มิลลิเมตร ขึ้นไป
ช่องว่าง	หมายความว่า	ไม่มีฝนตกหรือยังไม่ได้รับรายงาน
I		ฝนตกน้อยไม่ถึง 0.1 มิลลิเมตร

ข้อมูลต่าง ๆ เหล่านี้ได้ดำเนินการจัดพิมพ์โดยรีบด่วน เพื่อสนองความต้องการแก่ผู้ใช้ จึงยังไม่ได้ทำการตรวจสอบ ฉะนั้น ผู้ใช้จึงควรพิจารณาข้อมูลก่อนที่จะนำไปใช้ หากมีข้อสงสัยประการใด โปรดติดต่อสอบถามเจ้าหน้าที่ งานสถิติอุตุนิยมวิทยา กองภูมิอากาศ โทรศัพท์ 3916054 และ 3910178

กองภูมิอากาศ กรมอุตุนิยมวิทยา

กรุงเทพมหานคร

การคาดหมายลักษณะอากาศใน ๗ วันข้างหน้า

ตั้งแต่วันที่ ๑๘ – ๒๔ ธันวาคม ๒๕๒๑

ลักษณะทั่วไป

สิ่งความกดอากาศสูงที่ปกคลุมประเทศไทยจะอ่อนกำลังลงเล็กน้อย

ภาคเหนือ ภาคตะวันออกเฉียงเหนือ	จะมีหมอกในตอนเช้า และอากาศหนาวกับมีอากาศหนาวจัดทางตอนบนของภาค อุณหภูมิจะสูงขึ้นเล็กน้อย
ภาคกลาง ภาคตะวันออกรวมทั้งชายฝั่ง	จะมีหมอกบางในตอนเช้า และอากาศค่อนข้างหนาวทางตอนบนของภาค อุณหภูมิจะสูงขึ้นเล็กน้อย
ภาคใต้ฝั่งตะวันออก	อากาศเย็น เว้นแต่ทางตอนล่างของภาคจะมีฝนเป็นแห่ง ๆ
ภาคใต้ฝั่งตะวันตก	จะมีฝนบางแห่งในตอนเย็นหรือค่ำ
กรุงเทพมหานคร	อากาศค่อนข้างหนาว อุณหภูมิจะสูงขึ้นเล็กน้อย

กรมอุตุนิยมวิทยา

๑๘ ธ.ค. ๒๑

Weather outlook for the period 18 – 24 December 1978

General Situation

The wedge of the high pressure area over Thailand will slighly weaken.

Northern Part: Northeastern Part:	Morning fog with cold weather and rather very cold in the upper portion, slight increase in temperature expected.
Central Part: Eastern Part and Coastal Area:	Rather cold weather in the upper portion with light fog in the morning and slight increase in temperature.
Southern Thailand East Coast:	Cool weather except for widely scattered showers in the lower portion.
Southern Thailand West Coast:	Isolated showers in the late afternoon or evening.
Bangkok Metropolis:	Rather Cold weather with slight increase in temperature.

Meteorological Department

18 December 1978

สรุปลักษณะอากาศรายสัปดาห์

ระหว่างวันที่ ๑๑ – ๑๗ ธันวาคม ๒๕๒๑

๑. ตลอดสัปดาห์มีบริเวณความกดอากาศสูงในประเทศจีนซึ่งมีกำลังค่อนข้างแรงได้แผ่ลิ่มลงมาปกคลุมประเทศไทย ลักษณะเช่นนี้ทำให้ท้องฟ้าโปร่งและอากาศโดยทั่วไปหนาวเย็นลงเป็นลำดับเกือบทั่วประเทศ บริเวณภาคเหนือและภาคตะวันออกเฉียงเหนือมีอากาศหนาวจนถึงมีอากาศหนาวจัดทางตอนบนของภาคเหนือในตอนปลายของสัปดาห์ ส่วนตอนบนของภาคกลางและภาคตะวันออกมีอากาศหนาวในระยะครึ่งหลังของสัปดาห์ สำหรับภาคใต้ตั้งแต่จังหวัดสุราษฎร์ธานีลงไปมีฝนกระจายตลอดสัปดาห์กับมีฝนหนักบางแห่ง

๒. รายงานอุณหภูมิต่ำสุดในภาคต่าง ๆ ของประเทศไทยมีดังนี้.–

ภาคเหนือ	๖.๒ °ซ.ที่ อ.เมือง	จ.เชียงราย	เมื่อวันที่	๑๗ ธ.ค.
ภาคตะวันออกเฉียงเหนือ	๘.๖ °ซ.ที่ อ.เมือง	จ.เลย	"	๑๕ ธ.ค.
ภาคกลาง	๑๐.๓ °ซ.ที่ อ.ทองผาภูมิ	จ.กาญจนบุรี	"	๑๖ ธ.ค.
ภาคตะวันออก	๑๕.๕ °ซ.ที่ อ.เมือง	จ.ปราจีนบุรี	"	๑๗ ธ.ค.
ภาคใต้	๑๗.๑ °ซ.ที่ อ.เมือง	จ.ประจวบคีรีขันธ์	"	๑๗ ธ.ค.

๓. รายงานฝนสูงสุดในภาคต่าง ๆ ของประเทศไทยมีดังนี้.–

ภาคเหนือ	๒๐.๗ มม.ที่ อ.แม่สรวย	จ.เชียงราย	เมื่อวันที่	๑๑ ธ.ค.
ภาคใต้	๕๘.๒ มม.ที่ อ.เมือง	จ.นครศรีธรรมราช	"	๑๕ ธ.ค.

กรมอุตุนิยมวิทยา

๑๘ ธ.ค. ๒๕

Weekly Weather Summary

Period 11 - 17 December 1978

1. Throughout the week, rather active high pressure area in China extened its wedge to cover Thailand. Consequently, the sky was clear and the weather was gradually cold in almost the whole Country. In the Northern and Northeastern parts, the weather was cold with very cold over the upper portion of Northern Thailand in the last period of the week. It was cold in the upper portion of Central and Eastern Parts in the second half of the week. Scattered rainshowers with isolated heavy falls were reported throughout the week in Southern Thailand, down from Surat Thani province.

2. Lowest Temperature in various parts of Thailand were As follows:-

Northern Part	6.2°C. at Amphoe Muang	Chiang Rai	on	17 Dec.
Northeastern Part	8.6°C. at Amphoe Muang	Loei	"	15 Dec.
Central Part	10.3°C. at Thong Pha Phum	Kanchanaburi	"	16 Dec.
Eastern Part	15.5°C. at Amphoe Muang	Prachin Buri	"	17 Dec.
Southern Part	17.1°C. at Amphoe Muang	Prachuap Khiri Khan	"	17 Dec.

3. Heaviest rainfall in various parts of Thailand were as follows:-

Northern Part	20.7 mm. at Mae Suai	Chiang Rai	on	11 Dec.
Southern Part	58.2 mm. at Amphoe Muang	Nakhon Si Thammarat	"	15 Dec.

Meteorological Department
18 December 1978

ข่าวอากาศเพื่อการเกษตรประจำสัปดาห์

ระหว่างวันที่ 11 – 17 ธันวาคม 2521 ปรากฏว่า ตลอดสัปดาห์นี้บริเวณความกดอากาศสูงในประเทศจีนซึ่งมีกำลังค่อนข้างแรงได้แผ่ลิ่มลงมาปกคลุมประเทศไทย ลักษณะเช่นนี้ทำให้ท้องฟ้าโปร่งและอากาศได้หนาวเย็นลงเป็นลำดับเกือบทั่วประเทศ บริเวณภาคเหนือและภาคตะวันออกเฉียงเหนือมีอากาศหนาวจนถึงมีอากาศหนาวจัดทางตอนบนของภาคเหนือในตอนปลายของสัปดาห์ ส่วนตอนบนของภาคกลางและภาคตะวันออกมีอากาศหนาวในระยะครึ่งหลังของสัปดาห์ สำหรับภาคใต้ตั้งแต่จังหวัดสุราษฎร์ธานีลงไปมีฝนกระจายตลอดสัปดาห์กับมีฝนหนักบางแห่ง

สำหรับจังหวัดซึ่งมีอากาศหนาวจัดได้แก่ เชียงราย น่าน และ อำเภออุ้มผาง จังหวัดตาก ส่วนในภาคใต้มีฝนกระจายในบริเวณฝั่งตะวันออกของภาคโดยมีฝนตกหนักบางแห่งในจังหวัดนครศรีธรรมราช และสงขลา

ตั้งแต่วันที่ 18 – 24 ธันวาคม คาดว่า ลมมรสุมตะวันออกเฉียงเหนือที่พัดปกคลุมประเทศไทยจะอ่อนกำลังลงเล็กน้อยในระยะสัปดาห์นี้ ภาคเหนือและภาคตะวันออกเฉียงเหนือ อากาศหนาว เว้นแต่ทางตอนบนของภาคในบริเวณจังหวัด เชียงราย น่าน และลำปาง มีอากาศค่อนข้างหนาวจัดในตอนต้นสัปดาห์ แต่คาดว่าอุณหภูมิจะสูงขึ้นเล็กน้อยโดยทั่วไป ส่วนภาคกลางและภาคตะวันออกจะมีอากาศค่อนข้างหนาวทางตอนบนของภาค สำหรับภาคใต้ฝั่งตะวันออกในบริเวณตั้งแต่จังหวัดสุราษฎร์ธานีลงไปปริมาณฝนจะลดลง โดยมีฝนเป็นแห่ง ๆ ส่วนภาคใต้ฝั่งตะวันตกจะมีฝนบางแห่ง

ข้อควรทราบ : –

ระยะนี้มีพืชผลหลายชนิดซึ่งเก็บเกี่ยวแล้ว เช่น ข้าวโพด ข้าวฟ่าง ถั่วเหลือง ถั่วเขียว และฝ้าย หากเกษตรกรต้องการเก็บรักษาเมล็ดพืชเหล่านี้ไว้นาน ๆ ก็ควรตากหลายแดด ทั้งนี้เพราะว่าเมล็ดพืชที่แห้งดีหรือมีความชื้น 8 – 10 เปอร์เซนต์ จะสามารถเก็บไว้ได้นาน 1 – 3 ปี หากเมล็ดพืชมีความชื้น 10 – 13 เปอร์เซนต์ และเก็บในอุณหภูมิปกติ จะได้นานประมาณ 6 – 18 เดือน เมล็ดอาจเสียหายจากแมลงเข้าทำลายบ้าง แต่ถ้าเมล็ดไม่แห้งสนิทหรือมีความชื้นประมาณ 13 – 18 เปอร์เซนต์ เมล็ดยังคงมีอัตราการหายใจสูง เกิดความร้อน ความชื้น และกาซคาร์บอนไดออกไซด์ จะทำให้เมล็ดเน่าเสียหาย นอกจากนี้เชื้อราชนิดต่าง ๆ เจริญได้ดี และแมลงเข้าทำลายมากขึ้นด้วย ฉะนั้นเกษตรกรจึงควรเก็บเมล็ดพืชไว้ในภาชนะ หรือโรงเรือนที่เหมาะสม.

กรมอุตุนิยมวิทยา

18 ธันวาคม 2521

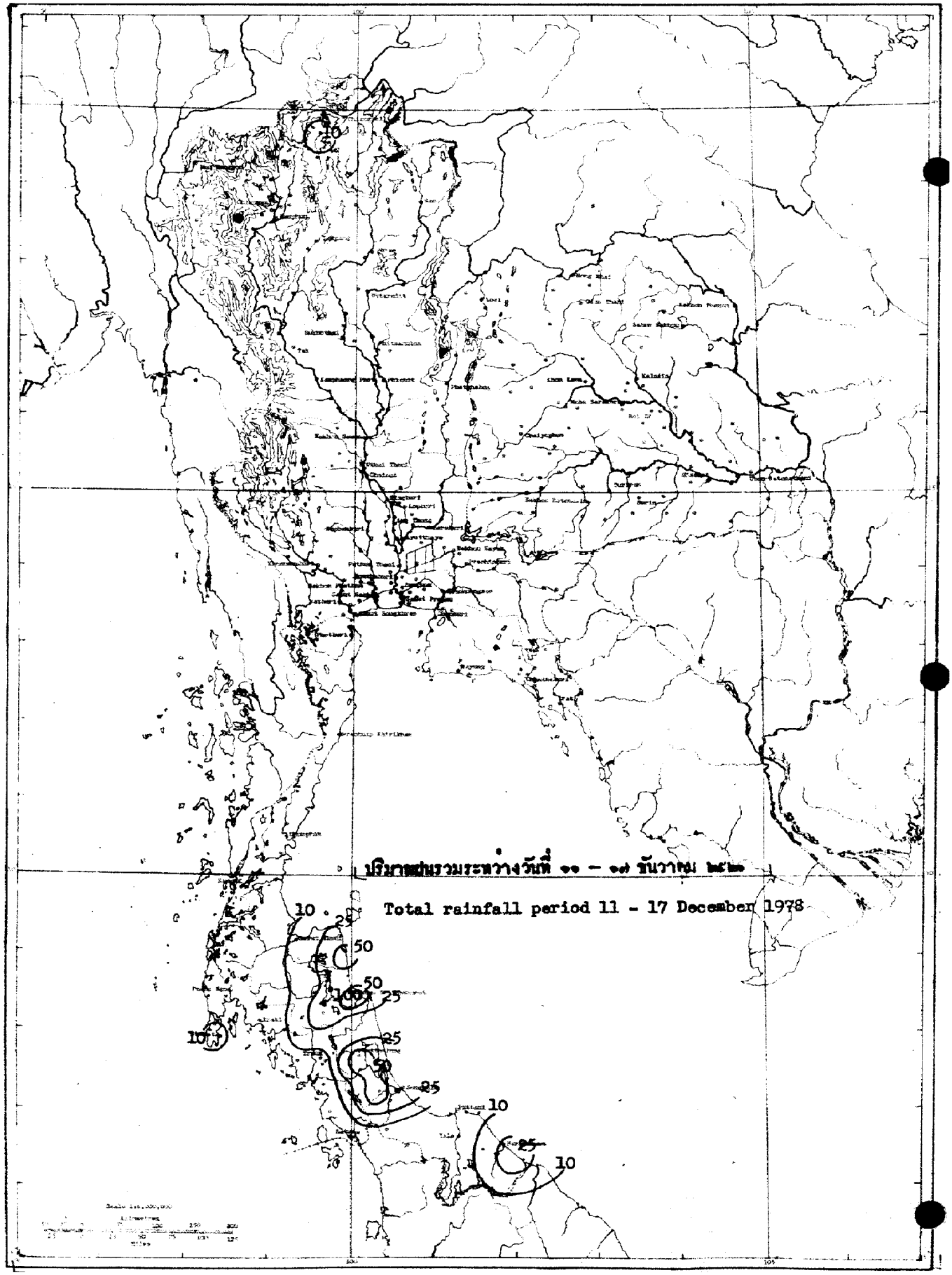
ปริมาณฝนรวมระหว่างวันที่ ๑๑ – ๑๗ ธันวาคม ๒๕๒๑
Total rainfall period 11 - 17 December 1978
10
25
50
50
25
25
25
10
10
25
10

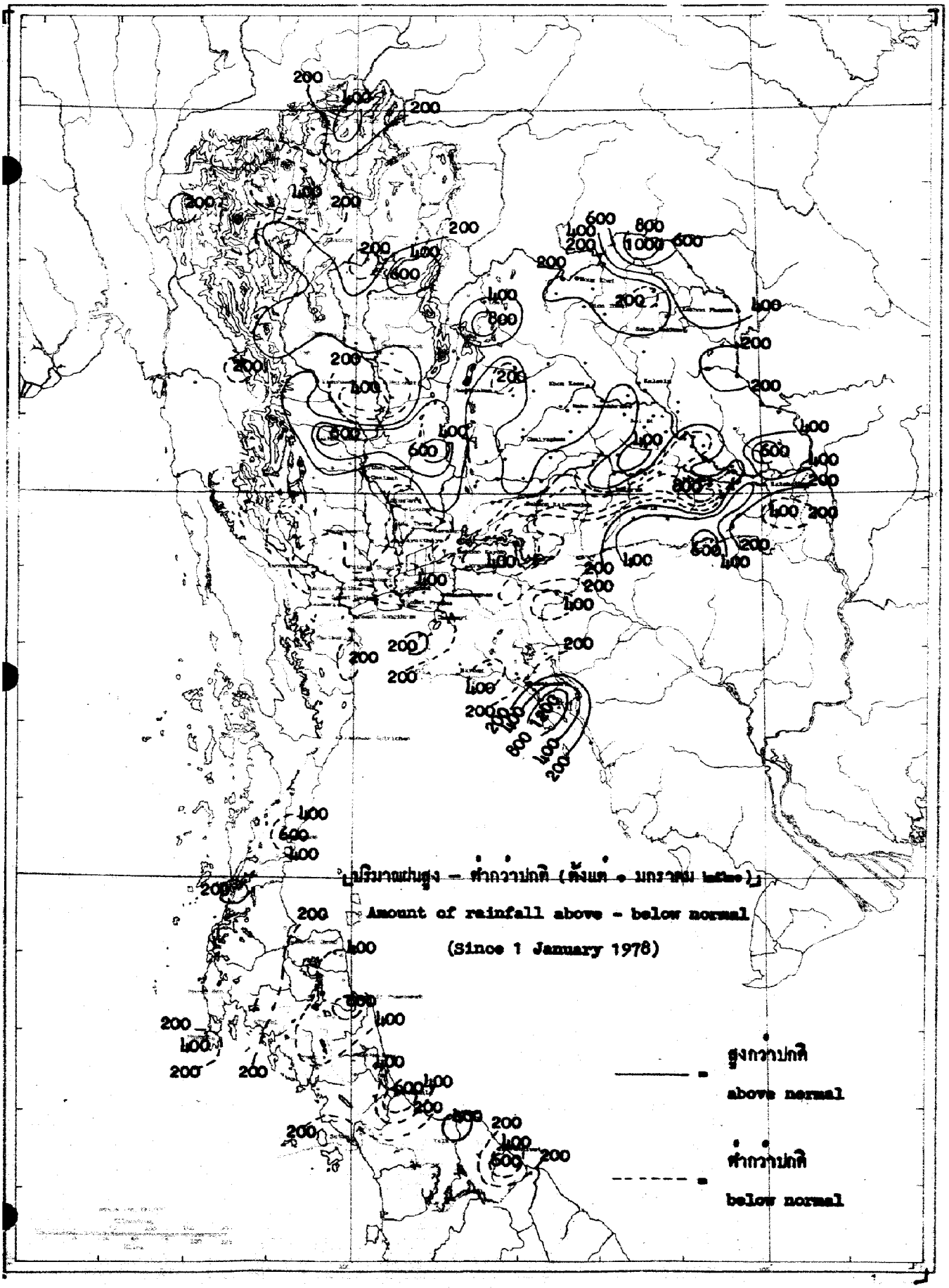
ปริมาณฝนสูง – ต่ำกว่าปกติ (ตั้งแต่ 1 มกราคม 2521)
Amount of rainfall above - below normal
(Since 1 January 1978)
สูงกว่าปกติ
above normal
ต่ำกว่าปกติ
below normal

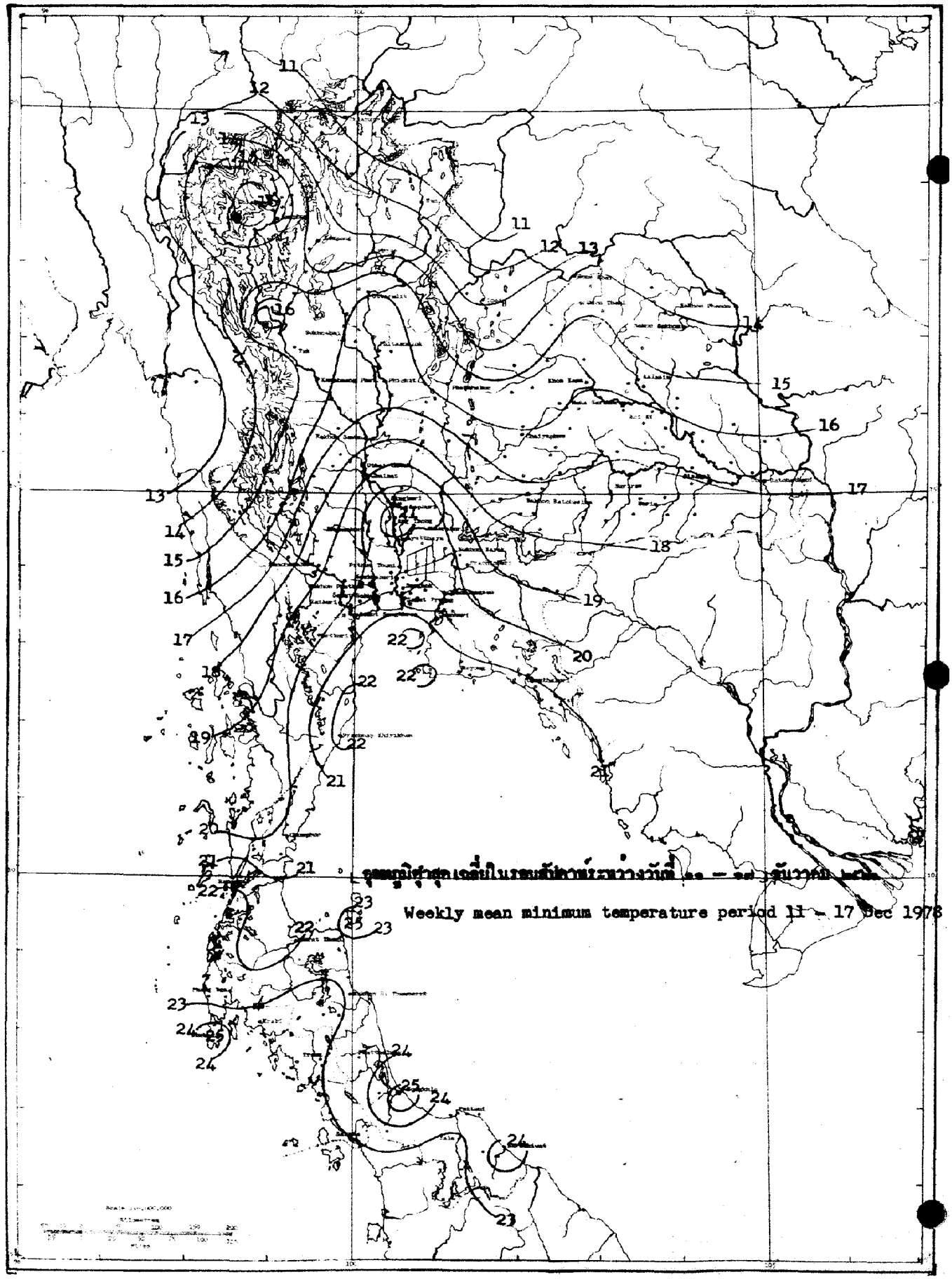

Weekly mean minimum temperature period 11 - 17 Dec 1978

สถานีฝน	Station	วันที่และจำนวนน้ำฝนเป็นมิลลิเมตร Date and amount of rainfall in millimeters							ฝนรวม มม. Total rainfall mm.	ฝนรวมตั้งแต่ 1 มกราคม Accumulative rainfall since 1 January	
		ธันวาคม December								ปริมาณ มม. Amount mm.	สูงต่ำกว่าปกติ Above or below Normal
		11	12	13	14	15	16	17			
ภาคเหนือ	**NORTHERN PART**										
1 เชียงราย	CHIANG RAI*								0.0	2206.6	+427.8
2 แม่สาย	Mae Sai								0.0	1930.9	+356.3
3 เชียงแสน	Chiang Saen								0.0	2250.7	+673.4
4 เชียงของ	Chiang Khong								0.0	1828.1	+238.3
5 แม่จัน	Mae Chan								0.0	1621.1	
6 แม่สรวย	Mae Suai	20.7							20.7	1163.6	-148.2
7 เทิง	Thoeng								0.0	1673.8	+ 1.6
8 เชียงคำ	Chiang Kham								0.0	1254.3	-103.7
9 เวียงป่าเป้า	Wiang Pa Pao								0.0	824.6	-268.1
10 พาน	Phan								0.0	1609.2	+256.0
11 แม่ใจ	Mae Chai	4.8							4.8	1336.9	+ 1.5
12 พะเยา	Phayao								0.0	967.1	- 58.2
13 จุน	Chun										
14 แม่ฮ่องสอน	MAE HONG SON*								0.0	1184.6	- 67.5
15 ปาย	Pai								0.0	961.0	-349.2
16 ขุนยวม	Khun Yuam								0.0	1477.7	+233.4
17 แม่ลาน้อย	Mae La Noi								0.0	934.5	
18 แม่สะเรียง	Mae Sariang*								0.0	1272.1	+ 27.0
19 เชียงใหม่	CHIANG MAI*								0.0	1333.1	+ 68.6
20 ฝาง	Fang								0.0	1373.2	+107.9
21 แม่อาย	Mae Ai										
22 เชียงดาว	Chiang Dao								0.0	871.5	-470.3
23 แม่แตง	Mae Taeng								0.0	1117.2	- 71.8
24 แม่ริม	Mae Rim								0.0	616.1	-504.1
25 สันทราย	San Sai								0.0	1061.0	-124.7
26 ดอยสะเก็ด	Doi Saket								0.0	1133.8	- 60.8
27 สันกำแพง	San Kamphaeng								0.0	417.7	-486.1
28 หางดง	Hang Dong								0.0	1429.2	+281.6
29 สารภี	Saraphi								0.0	1089.0	
30 สันป่าตอง	San Pa Tong								0.0	950.9	- 31.5
31 จอมทอง	Chom Thong								0.0	1055.9	+115.0
32 ฮอด	Hot								0.0	887.0	-219.0
33 ลำพูน	LAMPHUN								0.0	1224.7	+270.8
34 ป่าซาง	Pa Sang								0.0	1091.4	+114.7
35 ลี้	Li								0.0	1012.5	-156.5
36 ลำปาง	LAMPANG*								0.0	956.3	- 96.5
37 งาว	Ngao								0.0	1182.7	- 32.7
38 แจ้ห่ม	Chae Hom								0.0	625.9	-360.8
39 เกาะคา	Ko Kha								0.0	1401.0	+355.7
40 สบปราบ	Sop Prap								0.0	1250.4	+186.1

สถานีฝน Station	วันที่และจำนวนน้ำฝนเป็นมิลลิเมตร Date and amount of rainfall in millimetres ธันวาคม December 11	12	13	14	15	16	17	ฝนรวม มม. Total rainfall mm.	ฝนรวมตั้งแต่ 1 มกราคม Accumulative rainfall since 1 January ปริมาณ มม. Amount mm.	สูงต่ำกว่าปกติ Above or below Normal
41 เถิน Thoen								0.0	989.5	+ 6.6
42 แม่พริก Mae Phrik								0.0	1189.3	+ 98.9
43 แพร่ PHRAE*								0.0	687.4	-290.2
44 สอง Song								0.0	1386.9	+215.2
45 สูงเม่น Sung Men								0.0	1236.5	- 70.0
46 เด่นชัย Den Chai								0.0	1192.5	- 63.2
47 น่าน NAN*								0.0	1090.0	
48 ทุ่งช้าง Thung Chang								0.0	1308.2	-113.9
49 เชียงกลาง Chiang Klang								0.0	1202.2	- 81.9
50 ท่าวังผา Tha Wang Pha*								0.0	1072.4	- 48.1
51 บ่อ Pua										
52 สา Sa										
53 นาน้อย Na Noi										
54 อุตรดิตถ์ UTTARADIT*								0.0	1739.6	+311.2
55 ฟากท่า Fak Tha								0.0	1187.1	+ 34.8
56 น้ำปาด Nam Pat								0.0	1568.2	+378.7
57 สนามบินอุตรดิตถ์ Uttaradit Airport*										
58 ท่าปลา Tha Pla								0.0	1990.1	+764.2
59 ลับแล Laplae								0.0	1638.7	+152.6
60 ตาก TAK*								0.0	839.9	-144.9
61 เขื่อนภูมิพล Bhumibol Dam*								0.0	1037.3	+ 20.8
62 บ้านตาก Ban Tak								0.0	1373.0	+528.9
63 แม่ระมาด Mae Ramat										
64 แม่สอด Mae Sot*								0.0	1150.5	-358.0
65 สุโขทัย SUKHOTHAI								0.0	928.9	-184.6
66 ทุ่งเสลี่ยม Thung Saliam										
67 สวรรคโลก Sawankhalok								0.0	1328.7	+237.6
68 กงไกรลาศ Kong Krailat								0.0	1098.7	-169.4
69 บ้านด่านลานหอย Ban Dan Lan Hoi										
70 พิษณุโลก PHITSANULOK*								0.0	1227.4	-112.1
71 นครไทย Nakhon Thai										
72 พรหมพิราม Phrom Phiram								0.0	1339.4	+373.6
73 วังทอง Wang Thong								0.0	1469.5	+107.5
74 บางกระทุ่ม Bang Krathum								0.0	1076.8	-311.7
75 กำแพงเพชร KAMPHAENG PHET								0.0	1478.8	+268.8
76 พรานกระต่าย Phran Kratai								0.0	1302.6	-136.3
77 คลองขลุง Khlong Khlung								0.0	787.4	-528.0
78 ขาณุวรลักษบุรี Khanu Woralaksaburi								0.0	1946.0	+672.0
79 พิจิตร PHICHIT								0.0	1131.6	-392.3
80 สามง่าม Sam Ngam								0.0	1006.9	-260.2
81 ตะพานหิน Taphan Hin								0.0	870.6	-405.3

สถานีฝน Station	วันที่และจำนวนน้ำฝนเป็นมิลลิเมตร Date and amount of rainfall in millimeters ธันวาคม December 11	12	13	14	15	16	17	ฝนรวม มม. Total rainfall mm.	ฝนรวมตั้งแต่ 1 มกราคม Accumulative rainfall since 1 January ปริมาณ มม. Amount mm.	สูงต่ำกว่าปกติ Above or below Normal
82 บางมูลนาก Bang Mun Nak										
83 โพทะเล Pho Thale										
84 เพชรบูรณ์ PHETCHABUN *								0.0	1236.0	+ 5.1
85 หล่มเก่า Lom Kao								0.0	1406.5	+323.2
86 หล่มสัก Lom Sak *								0.0	1249.3	+265.7
87 ชนแดน Chon Daen								0.0	1745.0	+519.4
88 หนองไผ่ Nong Phai								0.0	1502.5	+303.6
89 วิเชียรบุรี Wichian Buri *								0.0	1737.8	+610.8
ภาคตะวันออกเฉียงเหนือ NORTHEASTERN PART										
1 เลย LOEI *								0.0	1687.4	+477.4
2 เชียงคาน Chiang Khan								0.0	1499.7	+232.5
3 ท่าลี่ Tha Li								0.0	963.5	- 6.6
4 ด่านซ้าย Dan Sai								0.0	1348.1	+251.5
5 วังสะพุง Wang Saphung								0.0	1905.9	+808.0
6 หนองคาย NONG KHAI								0.0	1814.3	+ 33.1
7 ศรีเชียงใหม่ Si Chiang Mai								0.0	2065.6	+381.1
8 ท่าบ่อ Tha Bo								0.0	777.0	- 761.7
9 โพนพิสัย Phon Phisai								0.0	1746.2	- 62.7
10 บึงกาฬ Bung Kan								0.0	3550.1	+1085.7
11 เซกา Seka								0.0	2191.0	+533.5
12 อุดรธานี UDON THANI								0.0	1795.3	+253.8
13 เพ็ญ Phen								0.0	1496.6	+163.9
14 กุมภวาปี Kumphawapi								0.0	1470.7	+390.2
15 หนองหาน Nong Han								0.0	1412.3	+155.8
16 หนองบัวลำภู Nong Bua Lam Phu										
17 สกลนคร SAKON NAKHON *								0.0	1687.3	+218.6
18 วานรนิวาส Wanon Niwat								0.0	1508.1	-227.6
19 สว่างแดนดิน Sawang Daen Din								0.0	1507.4	-108.4
20 พรรณานิคม Phanna Nikhom								0.0	1504.6	- 14.5
21 นครพนม NAKHON PHANOM *								0.0	2738.3	+403.0
22 บ้านแพง Ban Phaeng								0.0	3246.9	+493.7
23 ท่าอุเทน Tha Uthen								0.0	2411.4	+143.0
24 นาแก Na Kae								0.0	1567.9	+ 65.4
25 ธาตุพนม That Phanom								0.0	1591.5	-169.2
26 มุกดาหาร Mukdahan *								0.0	1674.8	+182.4
27 กาฬสินธุ์ KALASIN								0.0	1442.9	+53.9
28 ยางตลาด Yang Talat								0.0	1453.0	+146.0
29 สหัสขันธ์ Sahatsakhan								0.0	1628.4	+298.4
30 กุฉินารายณ์ Kuchinarai								0.0	1545.2	+ 42.5
31 กมลาไสย Kamalasai								0.0	1501.6	+228.5
32 ร้อยเอ็ด ROI ET *								0.0	1651.9	+248.1

สถานีฝน	Station	วันที่และจำนวนน้ำฝนเป็นมิลลิเมตร Date and amount of rainfall in millimetres ธันวาคม December 11	12	13	14	15	16	17	ฝนรวม มม. Total rainfall mm.	ฝนรวมตั้งแต่ 1 มกราคม Accumulative rainfall since 1 January ปริมาณ มม. Amount mm.	สูงต่ำกว่าปกติ Above or below Normal
33 โพนทอง	Phon Thong								0.0	1430.5	- 31.0
34 ธวัชบุรี	Thawatchaburi										
35 อาจสามารถ	At Samat										
36 เสลภูมิ	Selaphum										
37 จตุรพักตร์พิมาน	Chaturaphak Phiman								0.0	1609.8	+530.4
38 เกษตรวิสัย	Kaset Wisai								0.0	1346.6	- 54.9
39 สุวรรณภูมิ	Suwannaphum								0.0	1153.0	-498.4
40 มหาสารคาม	MAHA SARAKHAM								0.0	1412.2	+ 36.8
41 เชียงยืน	Chiang Yun								0.0	1300.5	+ 21.0
42 กันทรวิชัย	Kantharawichai								0.0	1199.1	- 37.2
43 โกสุมพิสัย	Kosum Phisai*								0.0	1535.4	+297.8
44 บรบือ	Borabu								0.0	1103.2	-157.0
45 วาปีปทุม	Wapi Pathum								0.0	1363.1	+195.0
46 พยัคฆภูมิพิสัย	Phayakkhaphum Phisai								0.0	1521.5	+114.1
47 ขอนแก่น	KHON KAEN*								0.0	1363.2	+160.9
48 น้ำพอง	Nam Phong								0.0	989.4	- 84.9
49 ภูเวียง	Phu Wiang								0.0	1516.4	+295.8
50 ชุมแพ	Chum Phae								0.0	816.4	-285.0
51 มัญจาคีรี	Mancha Khiri								0.0	1247.5	+ 75.5
52 ชนบท	Chonnabot								0.0	1283.0	+ 95.8
53 บ้านไผ่	Ban Phai								0.0	1480.7	+282.6
54 พล	Phon								0.0	1227.0	- 45.5
55 หนองสองห้อง	Nong Song Hong								0.0	1450.7	+178.2
56 ชัยภูมิ	CHAIYAPHUM								0.0	1579.1	+297.0
57 เกษตรสมบูรณ์	Kaset Sombun								0.0	731.1	-143.3
58 ภูเขียว	Phu Khieo								0.0	1419.9	+373.1
59 คอนสวรรค์	Khon Sawan								0.0	1528.4	+369.1
60 จัตุรัส	Chatturat								0.0	1181.2	+ 68.3
61 บำเหน็จณรงค์	Bamnet Narong								0.0	1049.0	-163.3
62 นครราชสีมา	NAKHON RATCHASIMA*								0.0	759.3	-437.2
63 บัวใหญ่	Bua Yai										
64 ปง	Phong								0.0	1048.2	- 41.4
65 ด่านขุนทด	Dan Khun Thot								0.0	1092.4	+ 22.1
66 โนนไทย	Non Thai								0.0	1267.7	+269.9
67 โนนสูง	Non Sung								0.0	1065.0	-157.7
68 พิมาย	Phimai										
69 สีคิ้ว	Sikhiu								0.0	1211.3	+127.1
70 สูงเนิน	Sung Noen								0.0	934.9	-233.5
71 ปักธงชัย	Pak Thong Chai								0.0	557.0	-534.1
72 โชคชัย	Chok Chai*								0.0	1166.7	+106.6
73 ครบุรี	Khon Buri								0.0	655.0	-401.7

สถานีฝน	Station	วันที่และจำนวนน้ำฝนเป็นมิลลิเมตร Date and amount of rainfall in millimeters ธันวาคม December 11	12	13	14	15	16	17	ฝนรวม มม. Total rainfall mm	ฝนรวมตั้งแต่ 1 มกราคม Accumulative rainfall since 1 January ปริมาณ มม. Amount mm.	สูงต่ำกว่าปกติ Above or below Normal
74 บุรีรัมย์	BURI RAM								0.0	876.9	-510.4
75 พุทไธสง	Phutthaisong								0.0	1698.2	+345.2
76 สตึก	Satuk								0.0	1943.0	+620.5
77 ลำปลายมาศ	Lam Plai Mat								0.0	942.2	-401.0
78 นางรอง	Nang Rong								0.0	1454.4	+150.2
79 สุรินทร์	SURIN								0.0	1632.6	+325.7
80 รัตนบุรี	Rattanaburi								0.0	1541.0	+260.0
81 ท่าตูม	Tha Tum								0.0	1341.9	+150.3
82 กันทรลักษ์	Sikhoraphum										
83 ปราสาท	Prasat								0.0	1738.4	+524.9
84 สังขะ	Sangkha								0.0	1603.9	+400.7
85 ศรีสะเกษ	SI SA KET								0.0	509.9	-972.4
86 ราษีไศล	Rasi Salai								0.0	1272.5	+ 18.3
87 กันทรารมย์	Kantharalom								0.0	1744.0	+518.7
88 ขุขันธ์	Khukhan								0.0	1295.3	+ 12.3
89 ขุนหาญ	Khun Han								0.0	2117.4	+733.3
90 กันทรลักษ์	Kantharalak								0.0	1467.8	+120.4
91 อุบลราชธานี	UBON RATCHATHANI								0.0	1946.6	+377.0
92 เขมราฐ	Khemarat								0.0	1757.3	+273.3
93 อำนาจเจริญ	Amnat Charoen								0.0	1926.0	+347.4
94 ยโสธร	Yasothon								0.0	1174.7	-278.8
95 ตระการพืชผล	Trakan Phutphon								0.0	2205.8	+694.7
96 มหาชนะชัย	Maha Chana Chai								0.0	1863.0	+408.3
97 เขื่องใน	Khuang Nai								0.0	1298.9	-205.8
98 โขงเจียม	Khong Chiam										
99 เดชอุดม	Det Udom								0.0	1058.3	-480.2
100 บุณฑริก	Buntharik								0.0	1692.5	+ 1.9
ภาคกลาง	**CENTRAL PART**										
1 นครสวรรค์	NAKHON SAWAN								0.0	1208.5	+ 17.7
2 บรรพตพิสัย	Banphot Phisai								0.0	1450.7	+485.3
3 ชุมแสง	Chumsaeng								0.0	1252.2	- 14.1
4 หนองบัว	Nong Bua										
5 ลาดยาว	Lat Yao								0.0	1518.1	+456.1
6 ท่าตะโก	Tha Tako								0.0	1394.1	+306.2
7 พยุหคีรี	Phayuha Khiri								0.0	1233.1	+171.9
8 ตาคลี	Takhli								0.0	1171.7	-122.9
9 อุทัยธานี	UTHAI THANI								0.0	1042.9	-120.0
10 สว่างอารมณ์	Sawang Arom								0.0	1410.9	+287.1
11 บ้านไร่	Ban Rai								0.0	1218.7	+ 26.6
12 ทัพทัน	Thap than								0.0	1413.0	+149.9
13 หนองฉาง	Nong Chang								0.0	1405.8	- 22.5

สถานีฝน Station	วันที่และจำนวนน้ำฝนเป็นมิลลิเมตร Date and amount of rainfall in millimetres ธันวาคม December							ฝนรวม มม. Total rainfall mm.	ฝนรวมตั้งแต่ 1 มกราคม Accumulative rainfall since 1 January	
	11	12	13	14	15	16	17		ปริมาณ มม. Amount mm.	สูงต่ำกว่าปกติ Above or below Normal
14 หนองขาหย่าง Nong Khayang								0.0	1675.5	+493.3
15 ชัยนาท CHAI NAT								0.0	1092.1	- 50.2
16 มโนรมย์ Manorom								0.0	1347.7	+148.8
17 วัดสิงห์ Wat Sing								0.0	1508.0	+264.3
18 หันคา Hankha								0.0	750.5	-428.8
19 สิงห์บุรี SING BURI								0.0	1347.7	+148.8
20 อินทร์บุรี In Buri								0.0	907.4	-300.6
21 บางระจัน Bang Rachan								0.0	1149.7	- 87.8
22 พรหมบุรี Phrom Buri								0.0	893.2	-430.1
23 ลพบุรี LOP BURI*								0.0	1074.3	-274.1
24 บ้านหมี่ Ban Mi								0.0	855.3	-179.4
25 บัวชุม Bua Chum*								0.0	1486.1	+274.1
26 ชัยบาดาล Chai Badan								0.0	1367.3	+262.2
27 พัฒนานิคม Phatthana Nikhom								0.0	534.8	-558.0
28 โคกสำโรง Khok Samrong								0.0	876.6	-179.9
29 ท่าวุ้ง Tha Wung								0.0	976.8	-475.5
30 สุพรรณบุรี SUPHAN BURI*								0.0	1430.1	+166.6
31 เดิมบางนางบวช Doembang Nangbuat								0.0	1003.9	-173.1
32 สามชุก Sam Chuk										
33 ดอนเจดีย์ Don Chedi										
34 ศรีประจันต์ Si Phrachan								0.0	964.8	- 48.2
35 อู่ทอง U Thong								0.0	557.8	-408.9
36 บางปลาม้า Bang Pa Ma								0.0	1016.2	+173.9
37 สองพี่น้อง Song Phi Nong								0.0	1221.6	-109.4
38 อ่างทอง ANG THONG								0.0	838.7	-655.0
39 โพธิ์ทอง Pho Thong								0.0	811.2	-230.9
40 ไชโย Chaiyo								0.0	1078.6	-312.9
41 วิเศษชัยชาญ Wiset Chai Chan								0.0	1004.2	-178.1
42 ป่าโมก Pa Mok								0.0	1334.8	-226.6
43 สระบุรี SARABURI								0.0		
44 พระพุทธบาท Phra Phutthabat								0.0	1048.1	-247.4
45 บ้านหมอ Ban Mo								0.0	1436.7	- 82.1
46 เสาไห้ Sao Hai								0.0	1193.3	-361.2
47 แก่งคอย Kaeng Khoi								0.0	1317.1	+207.8
48 หนองแค Nong Khae								0.0	801.1	- 309.3
49 พระนครศรีอยุธยา PHRA NAKHON SI AYUTTHAYA								0.0	1210.8	-330.9
50 ท่าเรือ Tha Rua								0.0	1038.0	-348.0
51 ผักไห่ Phak Hai								0.0	1002.2	-403.2
52 บางบาล Bang Ban								0.0	727.3	-671.7
53 เสนา Sena								0.0	798.5	-566.2
54 บางไทร Bang Sai										

สถานีฝน	Station	วันที่และจำนวนน้ำฝนเป็นมิลลิเมตร Date and amount of rainfall in millimeters ธันวาคม December 11	12	13	14	15	16	17	ฝนรวม มม. Total rainfall mm.	ฝนรวมตั้งแต่ 1 มกราคม Accumulative rainfall since 1 January ปริมาณ มม. Amount mm.	สูงต่ำกว่าปกติ Above or below Normal
55 บางปะอิน	Bang Pa-in								0.0	861.9	-509.5
56 ปทุมธานี	PATHUM THANI										
57 หนองเสือ	Nong Sua								0.0	1137.8	-391.9
58 ธัญบุรี	Thanyaburi								0.0	503.2	
59 รังสิต	Rangsit								0.0	760.1	
60 ลำลูกกา	Lam Luk Ka								0.0	1185.6	-228.5
61 นนทบุรี	NONTHABURI										
62 บางบัวทอง	Bang Bua Thong								0.0	924.8	-399.6
63 ธนบุรี	THON BURI										
64 ตลิ่งชัน	Taling Chan										
65 บางขุนเทียน	Bang Khun Thian										
66 ราษฎร์บูรณะ	Rat Burana										
67 กรุงเทพมหานคร	BANGKOK METROPOLIS								0.0	1236.4	-267.8
68 สนามบินดอนเมือง	Don Muang Airport*								0.0	1236.0	-275.2
69 บางเขน	Bang Khen								0.0	1090.2	-411.0
70 มีนบุรี	Min Buri								0.0	455.7	
71 ลาดกระบัง	Lat Krabang								0.0	406.6	
72 ศูนย์วิจัยบางนา	Bangk Na*								0.0	1313.3	
73 กาญจนบุรี	KANCHANABURI*								0.0	854.5	-263.9
74 สังขละบุรี	Sangkhla Buri										
75 เหมืองปีลือก	Pilok										
76 ทองผาภูมิ	Thong Pha Phum*								0.0	1596.6	- 13.5
77 ศรีสวัสดิ์	Si Sawat										
78 ไทรโยค	Sai Yok										
79 พนมทวน	Phanom Thuan								0.0	1040.7	+228.6
80 ท่าม่วง	Tha Muang								0.0	834.2	- 86.2
81 นครปฐม	NAKHON PATHOM								0.0	1135.8	- 98.1
82 บางเลน	Bang Len								0.0	984.8	-211.4
83 นครชัยศรี	Nakhon Chaisi								0.0	1048.6	+ 51.0
84 ราชบุรี	RATCHABURI								0.0		
85 บ้านโป่ง	Ban Pong								0.0	1061.4	+ 49.3
86 โพธาราม	Photharam								0.0	1175.9	+ 34.5
87 ดำเนินสะดวก	Damnoen Saduak										
88 ปากท่อ	Pak Tho								0.0	1072.4	- 29.3
89 สมุทรสงคราม	SAMUT SONGKHRAM								0.0	1009.3	- 84.5
90 บางคนที	Bang Khonthi								0.0	1280.1	+107.1
91 อัมพวา	Amphawa								0.0	1135.9	- 5.8
92 สมุทรสาคร	SAMUT SAKHON								0.0	1303.8	- 35.9
93 กระทุ่มแบน	Kratum Baen								0.0	1119.1	-127.2
94 สมุทรปราการ	SAMUT PRAKAN								0.0	1504.8	+124.4
95 บางพลี	Bang Phli								0.0	1147.1	-301.7

สถานีฝน Station	วันที่และจำนวนน้ำฝนเป็นมิลลิเมตร Date and amount of rainfall in millimeters ธันวาคม December 11	12	13	14	15	16	17	ฝนรวม มม. Total rainfall mm.	ฝนรวมตั้งแต่ 1 มกราคม Accumulative rainfall since 1 January ปริมาณ มม. Amount mm.	สูงต่ำกว่าปกติ Above or below Normal
ภาคตะวันออก EASTERN PART										
1 นครนายก NAKHON NAYOK								0.0	1859.7	- 71.4
2 บ้านนา Ban Na								0.0	1582.4	-410.2
3 ปากพลี Pak Phli								0.0	1242.3	-694.7
4 องครักษ์ Ongkharak								0.0	1390.9	-407.7
5 ปราจีนบุรี PRACHIN BURI*								0.0	1307.6	-233.4
6 ประจันตคาม Prachantakham								0.0	1284.7	-389.4
7 บ้านสร้าง Ban Sang								0.0	1423.3	-241.0
8 ศรีมหาโพธิ Si Maha Phot								0.0	1672.2	- 21.0
9 กบินทร์บุรี Kabin Buri*								0.0	1723.7	+171.7
10 สระแก้ว Sa Kaeo										
11 วัฒนานคร Watthana Nakhon								0.0	1032.9	-512.9
12 อรัญประเทศ Aranyaprathet*								0.0	1156.2	-411.3
13 ฉะเชิงเทรา CHACHOENGSAO								0.0	1345.6	-25.9
14 บ้านโพธิ์ Ban Pho								0.0	1026.5	-222.5
15 ชลบุรี CHON BURI*								0.0	1489.8	+106.9
16 พานทอง Phan Thong								0.0	859.5	-232.0
17 บ้านบึง Ban Bung								0.0	712.5	-559.0
18 เกาะสีชัง Ko Sichang*								0.0	1598.9	+364.9
19 ศรีราชา Si Racha								0.0	1280.5	+106.7
20 สัตหีบ Sattahip*								0.0	1024.9	-296.1
21 ระยอง RAYONG								0.0	584.3	
22 บ้านค่าย Ban Khai								0.0	1288.9	+ 24.1
23 แกลง Klaeng								0.0	1580.5	-434.0
24 จันทบุรี CHANTHABURI*								0.0	3137.4	-24.3
25 ท่าใหม่ Tha Mai								0.0	2407.4	-304.0
26 มะขาม Makham								0.0	1132.9	
27 ตราด TRAT								0.0	4420.4	+600.0
28 เขาสมิง Khao Saming								0.0	3804.9	+1289.3
29 แหลมงอบ Laem Ngop								0.0	2791.2	
30 คลองใหญ่ Khlong Yai*								0.0	4671.4	-174.1
ภาคใต้ SOUTHERN PART										
1 เพชรบุรี PHETCHABURI								0.0	1143.6	- 8.7
2 บ้านแหลม Ban Laem										
3 บ้านลาด Ban Lat								0.0	1159.7	+ 15.0
4 ท่ายาง Tha Yang								0.0	586.9	-249.5
5 ชะอำ Cha-am								0.0	634.3	-263.8
6 ประจวบคีรีขันธ์ PRACHUAP KHIRI KHAN*								0.0	1204.0	+ 72.3
7 หัวหิน Hua Hin*								0.0	1059.6	+ 16.1
8 ปราณบุรี Pran Buri								0.0	970.2	
9 ชุมพร CHUMPHON*								0.0	2220.5	+193.0

สถานีฝน	Station	วันที่และจำนวนน้ำฝนเป็นมิลลิเมตร Date and amount of rainfall in millimeters							ฝนรวม มม. Total rainfall mm.	ฝนรวมตั้งแต่ 1 มกราคม Accumulative rainfall since 1 January	
		ธันวาคม December								ปริมาณ มม. Amount mm.	สูงต่ำกว่าปกติ Above or below Normal
		11	12	13	14	15	16	17			
10 ท่าแซะ	Tha Sae								0.0	1263.6	-730.1
11 สวี	Sawi								0.0	1965.0	+146.6
12 หลังสวน	Lang Suan								0.0	78117	
13 **สุราษฎร์ธานี**	**SURAT THANI***	0.3		15.9	1.2	2.9		0.4	20.7	1411.2	-281.2
14 ไชยา	Chaiya								0.0	1123.3	
15 เกาะสมุย	Ko Samui*						1.2		1.2	1460.4	- 33.2
16 พุนพิน	Phunphin								0.0	1202.6	
17 ท่าฉาง	Tha Chang								0.0	1202.3	
18 กาญจนดิษฐ์	Kanchanadit										
19 บ้านนาสาร	Ban Na San										
20 **นครศรีธรรมราช**	**NAKHON SI THAMMARAT***	28.9	4.6	30.8	6.7	58.2	0.3		129.5	1676.9	-630.8
21 สิชล	Sichon				53.1	26.7			79.8	1465.1	-455.8
22 ท่าศาลา	Tha Sala	7.3			10.3	18.2	3.2		39.0	1385.9	-543.6
23 ฉวาง	Chawang				2.3				2.3	368.5	
24 ทุ่งสง	Thung Song	27.6							27.6	1415.3	-525.7
25 ร่อนพิบูลย์	Ron Phibun	6.0							6.0	790.3	
26 ปากพนัง	Pak Phanang				20.4				20.4	936.7	
27 **พัทลุง**	**PHATTHALUNG**	25.8	22.6		14.5				62.9	804.2	
28 ควนขนุน	Khuan Khanun									397.5	
29 ปากพยูน	Pak Phayun									323.6	
30 เขาชัยสน	Khao Chaison	12.3			27.1				39.4	935.2	
31 **สงขลา**	**SONGKHLA***	4.0	0.4	1.0	19.7	0.3	2.6		28.0	1252.6	-726.0
32 รัตภูมิ	Rattaphum	13.7			40.2	0.8			54.7	1534.9	
33 หาดใหญ่	Hat Yai	4.8	T	3.2	5.2	0.4	0.1		13.7	1251.5	
34 สะเดา	Sadao								0.0	382.9	
35 **ปัตตานี**	**PATTANI***		T	0.6	1.1	0.2	0.2		2.1	1476.9	+267.4
36 หนองจิก	Nong Chik									647.9	
37 ยะหริ่ง	Yaring									1174.3	
38 มายอ	Mayo									1473.9	
39 โคกโพธิ์	Khok Pho										
40 ปะนาเระ	Panare				7.9				7.9	1083.4	
41 **ยะลา**	**YALA**								0.0	1924.7	
42 ยะหา	Yaha								0.0	1035.5	
43 รามัน	Raman				12.7				12.7	1991.1	
44 บันนังสตา	Bannang Satar								0.0	978.1	
45 เบตง	Betong								0.0	1321.7	
46 **นราธิวาส**	**NARATHIWAT***	2.1	2.2	0.7	21.2	13.9		0.5	40.6	1823.2	-627.8
47 ยี่งอ	Yi-ngo								0.0	2020.7	
48 ระแงะ	Rangae										
49 ตากใบ	Tak Bai				9.7	14.3			24.0	1201.5	
50 สุไหงโกลก	Sungai Kolok								0.0	724.9	

สถานีตรวจ Station		วันที่และจำนวนน้ำฝนเป็นมิลลิเมตร Date and amount of rainfall in millimeters ธันวาคม December							ฝนรวม มม. Total rainfall mm.	ฝนรวมตั้งแต่ 1 มกราคม Accumulative rainfall since 1 January	
		11	12	13	14	15	16	17		ปริมาณ มม. Amount mm.	สูงต่ำกว่าปกติ Above or below Normal
51 ระนอง	RANONG	T							T	4546.1	+211.5
52 กระบุรี	Kra Buri								0.0	2053.6	
53 พังงา	PHANGNGA								0.0	1585.5	
54 ตะกั่วป่า	Takua Pa								0.0	4059.2	
55 กะปง	Kapong								0.0	4639.4	
56 ท้ายเหมือง	Thai Muang								0.0	758.6	
57 ตะกั่วทุ่ง	Takua Thung								0.0	2929.3	
58 ทับปุด	Thap Put								0.0	2363.0	
59 ภูเก็ต	PHUKET*	0.6	T	T	0.5	T	T		1.1	1779.3	-535.3
60 สนามบินภูเก็ต	Phuket Airport*	3.2	6.6						9.8	2360.1	-239.1
61 กระบี่	KRABI								0.0	1674.5	
62 อ่าวลึก	Ao Luk								0.0	2342.7	
63 คลองท่อม	Khlong Tom	1.7							1.7	2063.9	
64 ตรัง	TRANG	1.3	0.2		0.8				2.3	1979.3	-397.4
65 สนามบินตรัง	Trang Airport*										
66 สิเกา	Sikao	2.5							2.5	2002.7	
67 ย่านตาขาว	Yan Ta Khao								0.0	1018.5	
68 ปะเหลียน	Palian								0.0	870.0	
69 สตูล	SATUN	T	T	0.4	1.1				1.5	1904.8	
70 ทุ่งหว้า	Thung Wa								0.0	1919.9	

สถานีฝน	Station	วันที่และจำนวนน้ำฝนเป็นมิลลิเมตร Date and amount of rainfall in millimeters							ฝนรวม มม. Total rainfall mm.	ผลรวมตั้งแต่ 1 มกราคม Accumulative rainfall since 1 January	
		ธันวาคม December								ปริมาณ มม. Amount mm.	สูงต่ำกว่าปกติ Above or below Normal
		11	12	13	14	15	16	17			
กรุงเทพมหานคร	**BANGKOK METROPOLIS**										
1 สถานีเครื่องรับส่งวิทยุนนทบุรี	Overseas Radio Receiving Station									851.1	
2 ว.ว. การช่างนนทบุรี	Nonthaburi Trade School									528.2	
3 พลังงานปรมาณูแห่งชาติ	Atomic Energy For Peace									669.2	
4 กองกำกับการรถวิทยุ ฯ	MMP. Sub Division Car Center									675.9	
5 วิทยาลัยครูจันทรเกษม	Chankasem College Education									610.0	
6 การไฟฟ้าฝ่ายผลิต	Electrical Supply Authority									353.6	
7 ศูนย์ฝึกการบินพลเรือน	Civil Aviation Training Center										
8 ว.ว. โยธินบูรณะ	Yothin Burana School									274.0	
9 สถานีรถไฟบางบำหรุ	Bang Bamru Railway Station										
10 ว.ว. พาณิชการสยาม	Siam Commercial School									480.6	
11 ว.ว. การประชาสัมพันธ์	Public Relation School									781.0	
12 ว.ว. สามเสนนอก	Sam Sen Nok School									265.1	
13 มหาวิทยาลัยรามคำแหง	Ramkhamhaeng University									782.5	
14 ว.ว. ศรีอุดัย	Sri Udai School									1025.7	
15 ว.ว. จิตรลดา	Chitlada School									271.6	
16 เขตบางกะปิ	Bangkapi Boundary										
17 เขตหนองจอก	Nong Chok Boundary									1005.9	
18 กระทรวงศึกษาธิการ	Ministry of Education									527.1	
19 ว.ว. ช่างกลวิทยา	Changkol Vitthaya School									771.2	
20 ร. 1 พัน 2 รอ.	Second Infantry Battalion										
21 บ้านมหังคศิลา	Ban Manangkha Sila									771.2	
22 ว.ว. โยสัตสมโมสร	Kosit Samosorn School									982.3	
23 ประตูน้ำปทุมวัน	Pathumvan Irr.									760.6	
24 ว.ว. เฉลิมศาสน์ศึกษา	Chaloemsart Sukса School									421.6	
25 วิทยาลัยเพาะช่าง	Poh Chang College									707.4	
26 ว.ว. มาแตร์เดอี	Mater Dei School									690.9	
27 สถานีจ่ายไฟฟ้าบางกะปิ	Sup Center of Electrial Supply-Bangkapi									723.4	
28 วิทยาลัยพาณิชการธนบุรี	Thonburi Commercial College									908.3	
29 วิทยาลัยครูบ้านสมเด็จ	Bansomdet Teacher College									633.0	
30 เขตคลองสาน	Khlong San Boundary										
31 ว.ว. เตรียมทหาร	Armed Force Academy Preparatory-School									822.5	
32 ว.ว. กรุงเทพคริสเตียน	Bangkok Christian College									998.1	
33 ว.ว. ศรีวิกรม์	Srivikorn School									209.4	
34 ประตูน้ำพระโขนง	Prakhanong Irr.									743.5	
35 ว.ว. สมชิตศึกษา	Somchit Sukса School										
36 ว.ว. ยานนาวาวิทยาคม	Yannawa Vitthayakhom School									541.3	
37 ว.ว. พระโขนง	Prakhanong School										
38 ว.ว. ช่องนนทรี	Chong Nonthri School									1196.6	

อุณหภูมิสูงสุดและต่ำสุดประจำวันที่ ๑๑ – ๑๗ ธันวาคม ๒๕๒๑

Daily Max. and Min. Temperature 11 – 17 December 1978

สถานี	Station	อุณหภูมิสูงสุดและต่ำสุดเป็นองศา ซ. Max. and Min. Temperature in degree C.							เฉลี่ยสูงสุดต่ำสุด Average Max. Min.	เฉลี่ยในสัปดาห์ Weekly Mean	ค่าปกติประจำเดือน Monthly Normal
		11	12	13	14	15	16	17			
ภาคเหนือ	**NORTHERN PART**										
1 เชียงราย	CHIANG RAI	25.8 15.5	28.0 14.0	27.2 13.0	24.7 11.6	23.6 8.9	23.8 6.6	24.1 6.2	25.3 10.8	18.1	20.1
2 แม่ฮ่องสอน	MAE HONG SON	30.2 20.2	29.6 18.0	29.3 17.4	29.7 16.2	26.5 12.0	26.9 11.2	26.3 10.8	28.2 15.1	21.7	22.6
3 เชียงใหม่	CHIANG MAI	30.2 22.3	30.3 18.3	30.3 17.7	29.5 15.3	27.7 14.0	27.0 11.0	27.0 10.8	28.9 15.6	22.2	21.8
4 น่าน	NAN	29.0 19.0	29.6 16.5	29.3 16.1	28.3 12.6	25.7 8.7	25.8 9.2	25.6 9.4	27.6 13.1	20.4	22.1
5 ท่าวังผา	Tha Wang Pha	26.2 18.7	28.9 16.2	29.4 15.0	27.0 10.8	26.6 8.0	25.9 8.0	26.3 8.2	27.2 12.1	19.6	
6 ลำปาง	LAMPANG	29.7 19.3	30.2 17.3	31.0 15.7	28.8 13.4	26.8 10.2	26.3 8.4	26.8 8.5	28.5 13.3	20.9	22.3
7 แม่สะเรียง	Mae Sariang	31.5 17.8	31.8 16.0	31.6 15.0	30.4 14.8	27.8 10.3	27.6 9.1	28.1 8.8	29.8 13.1	21.5	23.2
8 แพร่	PHRAE	30.9 19.4	30.7 16.6	30.7 16.2	28.8 14.8	26.7 12.3	26.3 9.5	27.1 9.9	28.7 14.1	21.4	22.6
9 อุตรดิตถ์	UTTARADIT	32.6 18.4	32.4 19.0	33.3 17.7	30.2 18.2	28.7 14.6	28.8 12.8	29.9 12.9	30.8 16.2	23.5	24.3
10 ตาก	TAK	33.8 18.6	30.7 18.4	31.6 17.2	31.2 15.7	27.2 13.1	27.5 9.9	28.2 10.7	30.2 14.8	22.5	23.3
11 เขื่อนภูมิพล	Bhumibol Dam	29.5 17.9	29.7 19.2	31.0 17.2	30.0 16.8	26.5 14.7	26.4 11.0	27.1 11.5	28.6 15.5	22.1	24.0
12 พิษณุโลก	PHITSANULOK	32.2 19.8	30.9 19.4	30.8 18.9	30.3 17.4	27.8 13.2	27.4 12.8	28.1 13.3	29.7 16.4	23.0	24.7
13 แม่สอด	Mae Sot	30.6 17.7	30.0 16.4	30.6 15.4	30.0 14.2	26.8 14.4	27.0 8.7	27.2 9.5	29.0 13.8	21.4	23.1
14 เพชรบูรณ์	PHETCHABUN	31.1 19.8	29.6 18.1	31.2 16.2	29.0 15.8	27.2 14.2	27.4 11.5	28.1 11.7	29.1 15.3	22.2	23.2
15 หล่มสัก	Lom Sak	31.3 20.0	30.0 17.5	31.2 16.5	28.4 15.6	27.0 14.2	28.0 11.2	28.3 11.2	29.2 15.2	22.2	
16 วิเชียรบุรี	Wichian Buri	32.0 20.1	30.2 17.6	31.5 16.2	29.7 16.0	28.7 16.0	28.7 11.9	28.3 13.0	30.0 15.8	22.9	
ภาคตะวันออกเฉียงเหนือ	**NORTHEASTERN PART**										
1 หนองคาย	NONG KHAI	29.2 17.7	28.4 15.7	29.8 15.5	27.7 17.9	26.2 11.3	25.7 11.0	26.5 11.5	27.7 14.4	21.0	22.9
2 เลย	LOEI	31.0 17.9	29.6 14.4	29.6 14.1	28.2 14.7	25.7 8.6	25.5 8.8	26.4 9.0	28.0 12.5	20.3	21.5
3 อุดรธานี	UDON THANI	28.9 18.7	28.0 16.1	28.5 16.2	27.7 17.2	25.2 11.9	25.5 11.7	26.3 12.5	27.2 14.9	21.0	22.4
4 สกลนคร	SAKON NAKHON	27.3 18.5	27.7 15.2	28.2 15.1	27.3 14.8	25.5 11.6	25.2 10.6	25.9 11.8	26.7 13.9	20.3	22.0
5 นครพนม	NAKHON PHANOM	27.9 20.9	29.3 14.3	29.3 14.8	27.9 16.3	24.8 12.1	26.7 9.8	27.8 11.5	27.4 14.3	20.9	22.0
6 มุกดาหาร	Mukdahan	25.9 19.9	27.2 17.2	28.4 18.1	26.7 15.4	25.1 13.0	26.1 11.6	22.5 12.7	26.7 15.4	21.1	22.1
7 ขอนแก่น	KHON KAEN	30.9 19.1	29.8 17.1	30.9 16.2	29.2 15.8	27.7 13.8	27.2 12.7	27.7 14.6	28.8 15.6	22.2	23.1
8 โกสุมพิสัย	Kosum Phisai	28.5 18.5	28.3 17.5	29.0 17.2	28.9 17.0	25.7 13.6	12.2		28.1 16.0	22.0	
9 ร้อยเอ็ด	ROI ET	27.7 20.7	28.2 16.4	29.4 17.5	27.5 16.8	25.7 13.6	26.4 13.2	27.8 14.0	27.5 16.0	21.8	23.2
10 ชัยภูมิ	CHAIYAPHUM	29.5 21.7	29.1 19.7	29.6 18.5	28.1 18.2	26.5 13.4	26.9 13.3	27.6 13.4	28.2 16.9	22.5	23.6
11 อุบลราชธานี	UBON RATCHATHANI	28.9 20.8	29.1 18.0	29.4 18.5	28.6 19.1	27.7 15.3	28.9 14.5	29.3 14.8	28.7 17.3	23.0	23.9
12 สุรินทร์	SURIN	29.9 20.4	30.0 17.8	30.5 17.6	28.4 17.4	26.1 14.5	26.6 14.2	28.2 14.7	29.1 16.5	22.8	23.5
13 ท่าตูม	Tha Tum	29.0 21.1	28.8 17.0	29.3 17.9	27.8 17.5	26.5 14.4	26.7 12.9	28.4 14.9	28.1 16.5	22.3	
14 นางรอง	Nang Rong	29.5 19.8	29.2 17.7	29.9 18.3	28.2 17.5	26.8 15.2	27.3 14.1	14.2	28.5 16.7	22.6	

สถานี	Station	อุณหภูมิสูงสุดและต่ำสุดเป็นองศา ซ. Max. and Min. Temperature in degree C.							เฉลี่ยสูงสุดต่ำสุด Average Max. Min.	เฉลี่ยในสัปดาห์ Weekly Mean	ค่าปกติประจำเดือน Monthly Normal
		11	12	13	14	15	16	17			
15 นครราชสีมา	NAKHON RATCHASIMA	29.0 19.0	28.6 17.4	28.9 16.7	28.5 15.6	26.8 12.5	26.8 12.6	[illegible]	25.3 15.2	18.1	23.2
16 ไชยชัย	Chok Chai	26.4 19.2	28.2 17.8	29.9 17.1	28.9 16.3	26.9 13.7	28.2 13.1	14.9	27.6 16.0	21.8	
ภาคกลาง	CENTRAL PART										
1 นครสวรรค์	NAKHON SAWAN	32.6 20.0	30.8 19.1	31.8 18.9	31.4 18.3	28.5 17.5	28.9 13.5	28.8 14.9	30.3 17.5	23.9	24.6
2 ลพบุรี	LOP BURI	30.5 24.4	30.5 22.5	31.6 22.8	30.5 21.0	28.8 20.8	28.5 18.0	29.6 15.8	30.0 20.7	25.4	25.4
3 สุพรรณบุรี	SUPHAN BURI	31.0 23.4	29.7 19.6	30.7 19.8	29.7 19.0	27.3 17.7	27.9 14.7	28.4 15.0	29.2 18.5	23.9	24.9
4 กาญจนบุรี	KANCHANABURI	31.0 24.0	30.0 19.7	30.8 19.1	30.2 18.2	27.6 19.7	27.9 13.8	29.1 14.7	29.5 18.5	24.0	24.3
5 ทองผาภูมิ	Thong Pha Phum	31.7 18.0	31.7 16.3	31.1 15.8	31.1 14.8	27.7 13.6	28.9 10.3	29.1 10.9	30.1 14.2	22.1	
6 สนามบินดอนเมือง	Don Muang Airport	31.9 22.0	30.9 21.0	31.1 21.6	31.0 21.0	28.2 17.7	29.0 17.5	29.0 16.0	30.2 19.9	25.0	25.9
7 กรุงเทพมหานคร	BANGKOK METROPOLIS	33.2 23.5	31.5 21.2	32.4 23.3	31.9 20.1	28.7 18.5	29.9 17.0	30.8 16.0	31.2 19.8	25.5	25.9
8 ศูนย์วิจัย ฯ บางนา	Bang Na	31.8 22.5	32.0 20.8	31.0 20.5	31.0 20.5	28.0 18.8	28.5 17.5	16.4	30.4 19.8	25.0	
ภาคตะวันออก	EASTERN PART										
1 ปราจีนบุรี	PRACHIN BURI	31.3 23.7	30.5 20.8	32.5 22.0	30.5 22.4	30.0 19.9	28.8 15.8	30.5 15.5	30.5 20.0	25.4	25.5
2 กบินทร์บุรี	Kabin Buri	31.8 21.7	29.9 20.7	32.3 21.4	31.1 18.9	28.5 18.8	29.6 16.8	31.0 16.3	30.7 19.2	25.0	
3 อรัญประเทศ	Aranyaprathet	31.9 21.4	31.9 19.4	32.4 18.8	31.7 19.4	29.0 19.4	29.5 15.8	29.6 15.9	30.7 18.6	24.7	24.6
4 ชลบุรี	CHON BURI	33.3 23.0	33.3 21.5	34.1 20.8	33.1 20.8	31.3 16.0	32.2 17.1	32.1 17.9	32.8 19.9	26.3	25.7
5 เกาะสีชัง	Ko Si Chang	31.0 24.9	22.5		30.1	28.5 21.0	28.5 18.0	27.6 21.1	29.1 21.5	25.3	26.4
6 สัตหีบ	Sattahip	32.5 24.1	31.7	32.8 21.6	32.6 22.0	30.5 21.6	31.2 18.7	30.2	31.6 21.6	26.6	27.2
7 ระยอง	RAYONG										
8 จันทบุรี	CHANTHABURI	32.2 23.1	31.5 21.6	31.6 21.9	30.4 22.2	29.0 20.0	30.5 19.5	30.2 19.2	30.9 21.1	26.0	25.6
9 คลองใหญ่	Khlong Yai	33.9 24.5	32.6 20.7	31.4 21.9	32.0 19.9	32.3 22.4	30.2 20.8	31.8 19.5	32.1 21.4	26.7	26.2
ภาคใต้	SOUTHERN PART										
1 หัวหิน	Hua Hin	30.0 24.4	29.2 23.0	30.2 23.1	29.9 23.1	26.2 21.4	28.4 18.8	28.4 19.4	29.0 21.9	25.5	25.3
2 ประจวบคีรีขันธ์	PRACHUAP KHIRI KHAN	30.8 22.9	29.5 24.1	30.7 23.4	30.5 23.2	28.8 21.7	28.1 20.1	28.7 17.1	29.7 21.6	25.7	25.0
3 ชุมพร	CHUMPHON	30.0 22.4	30.0 20.8	30.9 21.0	30.4 19.2	28.5 19.5	28.3 18.4	28.9 16.5	29.5 19.9	24.7	24.9
4 สุราษฎร์ธานี	SURAT THANI	30.5 22.6	30.6 21.8	29.5 21.4	29.8 20.8	28.5 21.7	28.6 23.0	25.7 22.9	29.0 22.0	25.5	25.6
5 เกาะสมุย	Ko Samui	30.4 25.3	29.8 26.0	30.0 25.4	29.6 23.6	28.8 26.2	29.4 25.2	28.3 25.6	29.5 25.2	27.3	
6 นครศรีธรรมราช	NAKHON SI THAMMARAT	28.7 23.7	30.4 23.6	30.1 23.5	29.9 22.3	25.3 23.4	28.0 21.3	29.2 22.2	28.8 22.9	25.9	25.8
7 สงขลา	SONGKHLA	29.7 25.9	29.4 22.9	28.9 26.1	29.6 25.4	29.1 23.8	29.1 25.7	29.0 24.4	28.3 24.9	27.1	26.6
8 ปัตตานี	PATTANI	30.6 24.4	29.9 23.3	30.0 24.4	29.2 22.3	30.0 22.0	27.8 22.1	30.4 21.4	29.7 22.8	26.3	25.8
9 นราธิวาส	NARATHIWAT	31.2 26.0	30.4 24.0	32.0 25.2	30.5 23.2	29.7 22.1	30.8 22.4	31.4 21.8	30.9 23.5	27.2	25.8
10 ระนอง	RANONG	32.8 22.9	33.1 23.0	32.2 22.1	33.0 20.3	31.4 23.6	32.4 23.3	32.0 21.7	32.4 22.4	27.4	25.7
11 ภูเก็ต	PHUKET	31.2 24.9	31.7 24.4	31.8 24.8	31.0 23.8	31.2 24.9	31.5 24.3	31.0 24.3	31.3 24.5	27.9	27.2
12 สนามบินภูเก็ต	Phuket Airport	31.2 23.1	31.5 24.0	30.5 23.0	31.2 21.4	31.7 24.4	30.7 24.1	31.0 24.1	31.3 23.4	27.4	26.5
13 สนามบินตรัง	Trang Airport	32.1 24.1	30.3 22.5	30.5 23.7	31.2 22.5	31.7 23.1	30.7 23.4	32.0 21.2	31.2 22.9	27.1	26.5

แก้ไขเพิ่มเติมรายงานจำนวนน้ำฝนเนื่องจากได้รับรายงานภายหลัง สำหรับรายงานอากาศประจำสัปดาห์ ฉบับที่ ๔๙/๒๕๒๑

Corrections for late rainfall data reports in weekly weather report No.49/1978

สถานีที่	Station	วันที่และจำนวนน้ำฝนเป็นมิลลิเมตร Date and amount of rainfall in millimetres							ปริมาณ mm. Total rainfall mm.	ปริมาณสะสม ตั้งแต่ ๑ มกราคม Accumulative rainfall since 1 January	
		ธันวาคม December								ปริมาณ mm. Amount mm.	มากกว่าหรือน้อยกว่าค่าปกติ Above or Below Normal
		4	5	6	7	8	9	10			
	ภาคเหนือ NORTHERN PART										
10	พาน Phan							8.8	8.8	1609.2	+ 249.0
11	แม่ใจ Mae Chai							2.3	2.3	1332.1	+ 2.7
23	แม่แตง Mae Taeng							5.8	5.8	1117.2	- 66.9
28	ห้างดง Hang Dong							3.1	3.1	1429.3	+291.1
51	ปัว Pua							9.9	9.9	1202.2	- 73.5
	ภาคใต้ SOUTHERN PART										
14	ไชยา Chaiya							5.9	58.1	1123.3	-445.1
17	ท่าฉาง Tha chang							3.8	66.4	1202.2	
22	ท่าศาลา Tha Sala							5.2	91.3	1346.9	-513.9
23	ฉวาง Chawang							1.9	47.0	366.2	
26	ปากพนัง Pak Phang			25.4				30.3	69.2	910.3	
30	เขาชัยสน Khao Chaisoa							19.9	19.9	895.8	
32	รัตภูมิ Rattaphum							19.8	168.9	1480.2	
38	มายอ Mayo							12.3	95.9	1473.9	
41	ยะลา YALA							28.9	339.9	1924.7	
47	ยี-งอ Yi-ngo						13.6		250.3	2020.7	
61	กระบี่ KRABI							5.0	7.6	1674.5	
62	อ่าวลึก Ao Luk							41.0	62.1	2342.7	
63	คลองทอม Khlong Tom							4.9	24.9	2062.2	

REMARKS

1. **Meteorological Department's Station** (with * mark). Rainfall observation is performed daily at 07.00 a.m. by the Meteorological Department's personnel. Therefore the daily amount of rainfall in this publication means the total amount of rainfall in 24 hr. period from 07.00 a.m. of the recorded date to 07.00 a.m. of the following day.

2. **Voluntary Rainfall Station** (without * mark) located at District and Province. Rainfall observation is performed daily at 09.00 a.m. by the voluntary observer. The daily amount of rainfall means the total amount of rainfall in 24 hr. period from 09.00 a.m. of the recorded date to 09.00 a.m. of the following day.

3. **Rainfall and Temperature Data.** The daily rainfall and temperature observations are submitted to the Meteorological Department soon after the measurement by the following means :—

   — By radio or telegraph from the Meteorological Department's stations.

   — By telegraph from voluntary rainfall stations

   Those daily reports generally arrive at the Meteorological Department from about 07.00 a.m. to 07.00 p.m.

4. **Rainfall Intensity in 1 day** (24 hours)

Light Rainfall	amounts	0.1 — 10.0	millimetres
Moderate Rainfall	,,	10.1 — 35.0	,,
Heavy Rainfall	,,	35.1 — 90.0	,,
Very Heavy Rainfall	,,	90.1	millimetres and above
Blank	represents	No rainfall or observation of rainfall does not arrive in time for publication.	
T	,,	Trace or light rainfall with amount less than 0.1 millimetres.	

Various Data in this publication are published hurriedly to service the user. Therefore the user should be cautious in using them. If there is any doubts please inquired the Meteorological Statistics Subdivision of the Climatology Division for further informations by dialing the number 3916054 and 3910178.

Meteorological Department
Bangkok Metropolis

Climatology Division.

- กำหนดออก สัปดาห์ละ 1 ฉบับ ปีละ 52 ฉบับ
- ค่าบำรุง ฉบับละ 5 บาท ปีละ 150 บาท
- การบอกรับ ติดต่อที่กองภูมิอากาศ กรมอุตุนิยมวิทยา

โทร. 3916054

พิมพ์ที่โรงพิมพ์กรมอุตุนิยมวิทยา กระทรวงคมนาคม กรุงเทพมหานคร

นายสมิทธ ธรรมสโรช ผู้พิมพ์ผู้โฆษณา 2521

M06.1/593
T364wr

กรมอุตุนิยมวิทยา กระทรวงคมนาคม

รายงานอากาศประจำสัปดาห์ ระหว่างวันที่ ๑๘ – ๒๔ ธันวาคม ๒๕๒๑

และ

การคาดหมายลักษณะอากาศ ระหว่างวันที่ ๒๕ – ๓๑ ธันวาคม ๒๕๒๑

ฉบับที่ ๕๑/๒๕๒๑

น.อ. ครู. ขจิต บัวจิตติ ร.น.

อธิบดีกรมอุตุนิยมวิทยา

METEOROLOGICAL DEPARTMENT

MINISTRY OF COMMUNICATIONS

BANGKOK, THAILAND

WEEKLY WEATHER REPORT

DURING THE PERIOD 18 — 24 DECEMBER 1978

AND

WEATHER OUTLOOK

DURING 25 — 31 DECEMBER 1978

No. 51/1978

Capt. Kajit Buajitti R.T.N.

Director — General

CENTRAL LIBRARY
JAN 10 1979
N.O.A.A.
U. Dept. of Commerce

หมายเหตุ

1. **สถานีของกรมอุตุนิยมวิทยา** (มีเครื่องหมาย *) ทำการตรวจวัดจำนวนฝนตกเวลา 07.00 น. ทุกวัน โดยเจ้าหน้าที่ของกรมอุตุนิยมวิทยา ดังนั้น จำนวนฝนรายวันในรายงานเล่มนี้ หมายถึงปริมาณฝนรวมในช่วงเวลา 24 ชั่วโมง ตั้งแต่เวลา 07.00 น. ของวันที่แจ้งไว้ในรายงาน จนถึงเวลา 07.00 น. ของวันรุ่งขึ้น

2. **สถานีฝนอำเภอและจังหวัด** (ไม่มีเครื่องหมาย *) ทำการ ตรวจวัดจำนวนฝนตกเวลา 09.00 น. ทุกวัน โดยเจ้าหน้าที่ ที่อยู่ในอำเภอหรือจังหวัดที่ได้รับแต่งตั้งจากกรมอุตุนิยมวิทยา ดังนั้น จำนวนฝนรายวัน หมายถึงปริมาณฝนรวมในช่วงเวลา 24 ชั่วโมง ตั้งแต่เวลา 09.00 น. ของวันที่แจ้งไว้ในรายงานจนถึงเวลา 09.00 น. ของวันรุ่งขึ้น

3. **ข้อมูลฝนและอุณหภูมิ ที่พิมพ์ในรายงานเล่มนี้** เป็นข้อมูลที่เจ้าหน้าที่ผู้ทำการตรวจรายงานมายังกรมอุตุนิยมวิทยา ทุกวันภายหลังการตรวจ
   - สถานีของกรมอุตุนิยมวิทยา รายงานทางวิทยุโทรศัพท์หรือโทรเลข
   - สถานีฝนอำเภอและจังหวัด รายงานทางโทรเลข

   รายงานดังกล่าวนี้ กรมอุตุนิยมวิทยา จะได้รับ ตั้งแต่เวลาประมาณ 07.00 น. จนถึงเวลา 19.00 น.

4. **เกณฑ์ฝนใน 1 วัน** (24 ชั่วโมง)

ฝนเล็กน้อย	จำนวนตั้งแต่	0.1 – 10.0 มิลลิเมตร
ฝนปานกลาง	„	10.1 – 35.0 „
ฝนหนัก	„	35.1 – 90.0 „
ฝนตกหนักมาก	„	90.1 มิลลิเมตร ขึ้นไป
ช่องว่าง	หมายความว่า	ไม่มีฝนตกหรือยังไม่ได้รับรายงาน
T	„	ฝนตกน้อยไม่ถึง 0.1 มิลลิเมตร

ข้อมูลต่าง ๆ เหล่านี้ได้ดำเนินการจัดพิมพ์โดยรีบด่วน เพื่อสนองความต้องการแก่ผู้ใช้ จึงยังไม่ได้ทำการตรวจสอบ ฉะนั้น ผู้ใช้จึงควรพิจารณาข้อมูลก่อนที่จะนำไปใช้ หากมีข้อสงสัยประการใด โปรดติดต่อสอบถามเจ้าหน้าที่ งานสถิติอุตุนิยมวิทยา กองภูมิอากาศ โทรศัพท์ 3916064 และ 3910176

กองภูมิอากาศ กรมอุตุนิยมวิทยา

กรุงเทพมหานคร

การคาดหมายลักษณะอากาศใน ๗ วันข้างหน้า
ทั้งแต่วันที่ ๒๕ – ๓๑ ธันวาคม ๒๕๒๑
ลักษณะทั่วไป

สันความกดอากาศสูงที่ปกคลุมประเทศไทยจะอ่อนกำลังลงในระยะครึ่งแรกของสัปดาห์ แต่จะทวีกำลังแรงขึ้นในครึ่งหลังของสัปดาห์

ภาคเหนือ ภาคตะวันออกเฉียงเหนือ	อากาศหนาวกับจะมีหมอกในตอนเช้า และอุณหภูมิจะลดลงในระยะครึ่งหลังของสัปดาห์
ภาคกลาง ภาคตะวันออกรวมทั้งชายฝั่ง	จะมีหมอกบางในตอนเช้าและอากาศเย็น อุณหภูมิจะลดลงในระยะครึ่งหลังของสัปดาห์
ภาคใต้ฝั่งตะวันออก	ท้องฟ้าโปร่งและอากาศเย็น เว้นแต่จะมีฝนเป็นแห่ง ๆ ทางตอนล่างของภาค
ภาคใต้ฝั่งตะวันตก	จะมีฝนบางแห่งในตอนเย็นหรือค่ำ
กรุงเทพมหานคร	ท้องฟ้าโปร่งและอากาศเย็น กับจะมีหมอกบางในตอนเช้า และอุณหภูมิจะลดลงในระยะครึ่งหลังของสัปดาห์

กรมอุตุนิยมวิทยา

๒๕ ธ.ค. ๒๕๒๑

Weather outlook for the period 25 – 31 December 1978

General Situation

The wedge of the high pressure area which covers Thailand will weaken during the first half of the week, and will intensify during the second half.

Northern Part: Northeastern Part:	Cold weather with fog in the morning and decreasing in temperature during the second half of the week.
Central Part: Eastern Part and Coastal Area:	Cool weather with light fog in the morning and decreasing in temperature during the second half of the week.
Southern Thailand East Coast:	Fair and cool weather expect for widely scattered showers in the lower portion.
Southern Thailand West Coast:	Isolated showers in the late afternoon or evening.
Bangkok Metropolis:	Fair and cool weather with light fog in the morning and slight decreases in temperature during the second half of the week.

Meteorological Department

25 December 1978

สรุปลักษณะอากาศทั่วไปในรอบสัปดาห์

ตั้งแต่วันที่ ๑๘ – ๒๔ ธันวาคม ๒๕๒๑

๑. ลิ่มความกดอากาศสูงจากประเทศจีน ซึ่งปกคลุมประเทศไทยตอนบนไว้นี้กำลังปานกลางตลอดสัปดาห์ ลักษณะเช่นนี้ทำให้ท้องฟ้าโปร่ง กับมีหมอกบางในตอนเช้าและอากาศหนาวเย็นเกือบทั่วไปในระยะครึ่งแรกของสัปดาห์ โดยเฉพาะทางตอนบนของภาคเหนือมีอากาศหนาวจัด ส่วนครึ่งหลังของสัปดาห์อุณหภูมิได้เริ่มสูงขึ้น สำหรับภาคใต้ทางฝั่งตะวันออกตั้งแต่จังหวัดชุมพรลงไปมีฝนกระจายเกือบตลอดสัปดาห์ และมีฝนเป็นแห่ง ๆ ในตอนกลางสัปดาห์ทางฝั่งตะวันตก

๒. รายงานอุณหภูมิต่ำสุดในภาคต่าง ๆ ของประเทศไทยมีดังนี้.–

ภาคเหนือ	๖.๒ °ซ.ที่	อ.ท่าวังผา	จ.น่าน	เมื่อวันที่	๑๙ ธ.ค.
ภาคตะวันออกเฉียงเหนือ	๙.๑ °ซ.ที่	อ.เมือง	จ.เลย	"	๑๙ ธ.ค.
ภาคกลาง	๑๑.๖ °ซ.ที่	อ.ทองผาภูมิ	จ.กาญจนบุรี	"	๑๘ ธ.ค.
ภาคตะวันออก	๑๖.๒ °ซ.ที่	อ.อรัญประเทศ	จ.ปราจีนบุรี	"	๑๘ ธ.ค.
		อ.กบินทร์บุรี		"	๒๑ ธ.ค.
ภาคใต้	๑๗.๕ °ซ.ที่	อ.เมือง	จ.ประจวบคีรีขันธ์	"	๒๐ ธ.ค.

๓. รายงานฝนสูงสุดในภาคต่าง ๆ ของประเทศไทยมีดังนี้.–

ภาคใต้	๓๓.๖ มม.ที่	อ.เมือง	จ.พัทลุง	เมื่อวันที่	๒๐ ธ.ค.

กรมอุตุนิยมวิทยา

๒๕ ธ.ค. ๒๑

Weekly Weather Summary

Period 18 – 24 December 1978

1. Wedge of moderate anticyclone from China covered Upper Thailand throughout the week. Consequently, fair weather with morning fog experienced in general. During the first half of the week, the weather was almost cold with very cold in the upper portion of Northern Thailand, and later temperatures were slightly increased. For southern part, scattered showers were reported throughout most of the week in Eastern coast from Chumporn southward, and widely scattered showers occurred in Western coast during the middle of the week.

2. Lowest temperature in various parts of Thailand were as follows:-

Northern Part	6.2 °C. at	Tha Wang Pha	Nan	on	19 Dec.
Northeastern Part	9.1 °C. at	Amphoe Muang	Loei	"	19 Dec.
Central Part	11.6 °C. at	Thong Pha Phum	Kanchanaburi	"	18 Dec.
Eastern Part	16.2 °C. at	Aranyaprathet	Prachin Buri	"	18 Dec.
		Kabin Buri		"	21 Dec.
Southern Part	17.5 °C. at	Amphoe Muang	Prachuap Khiri Khan	"	20 Dec.

3. Heaviest rairfall in various parts of Thailand were as follows:-

Southern Part 32.6 mm.at Amphoe Muang Phatthalung on 21 Dec.

Meteorological Department

25 December 1978

ข่าวอากาศเพื่อการเกษตรประจำสัปดาห์

ระหว่างวันที่ 18 – 24 ธันวาคม 2521 ปรากฏว่า มีมวลอากาศสูงจากประเทศจีนซึ่งปกคลุมประเทศไทยตอนบนได้มีกำลังปานกลางตลอดสัปดาห์ ลักษณะเช่นนี้ทำให้ท้องฟ้าโปร่งกับมีหมอกบางในตอนเช้า และอากาศหนาวเย็นเกือบทั่วไปในระยะครึ่งแรกของสัปดาห์ โดยเฉพาะทางตอนบนของภาคเหนือมีอากาศหนาวจัด ส่วนครึ่งหลังของสัปดาห์อุณหภูมิได้เริ่มสูงขึ้น สำหรับภาคใต้ฝั่งตะวันออกตั้งแต่จังหวัดชุมพรลงไปมีฝนกระจายเกือบตลอดสัปดาห์ และมีฝนเป็นแห่ง ๆ ในตอนกลางสัปดาห์ทางฝั่งตะวันตก

สำหรับจังหวัดซึ่งมีอากาศหนาวจัดได้แก่ เชียงราย น่าน และ ลำปาง

ตั้งแต่วันที่ 25 – 31 ธันวาคม คาดว่า ลมมรสุมตะวันออกเฉียงเหนือซึ่งมีกำลังค่อนข้างแรงจะพัดปกคลุมประเทศไทยในระยะครึ่งหลังของสัปดาห์ ลักษณะเช่นนี้จะทำให้ประเทศไทยมีอุณหภูมิลดลงอีกระยะหนึ่ง โดยเฉพาะทางตอนบนของภาคเหนือและภาคตะวันออกเฉียงเหนือจะมีอากาศหนาวจัด ส่วนภาคกลางและภาคตะวันออกมีอากาศเย็น สำหรับภาคใต้ฝั่งตะวันออกจะมีฝนหนาแน่นขึ้นในระยะครึ่งหลังของสัปดาห์ ส่วนมากตั้งแต่จังหวัดชุมพรลงไป

ข้อควรทราบ : –

ชาวไร่ชาวนาซึ่งเก็บเกี่ยวพืชผลเสร็จแล้วควรปลูกผักอายุหนาว เช่น ผักกาดขาวปลี ผักกาดเขียวปลี กะหล่ำปลี กะหล่ำดอก มะเขือเทศ และ หอมหัวใหญ่ ผักพวกนี้ต้องเพาะกล้าแล้วย้ายปลูก และจะเก็บเกี่ยวได้ภายในระยะเวลา 50 – 60 วัน หลังจากปลูก บริเวณที่เพาะกล้าหากมีแสงแดดจัดตลอดวัน ก็ควรทำที่บังร่มให้ด้วยเมื่อกล้าเริ่มงอก เฉพาะอย่างยิ่งในตอนบ่าย หากทำร่มกันแดดไว้นานเกินจำเป็น จะทำให้ต้นกล้าชลูด ไม่แข็งแรง ควรย้ายกล้าลงปลูกในแปลงเมื่อเวลาแสงแดดอ่อน หรือ ตอนเย็น เลือกปลูกเฉพาะต้นที่แข็งแรง ลำต้นตรง ใบสมบูรณ์ ยอดไม่ด้วน และไม่สูงชลูด เมื่อปลูกกล้าเสร็จแล้วรีบรดน้ำทันที ควรทำร่มบังแดดให้ต้นกล้าในระยะ 4 – 5 วันแรก หากเป็นมะเขือเทศ ไม่ต้องทำร่มให้ก็ได้ ไม่ควรรดน้ำตอนกลางวันซึ่งมีแดดจัด การรดน้ำควรรดแต่พอชุ่ม อย่าให้โชกหรือคินเปียกแฉะ เพราะจะทำให้โรคเน่าคอดินลุกลามมากขึ้น บริเวณแปลงผักควรรักษาความสะอาดอยู่เสมอ อย่าปล่อยให้รกรุงรัง เพราะจะเป็นที่อาศัยของศัตรูผัก.

กรมอุตุนิยมวิทยา

25 ธันวาคม 2521

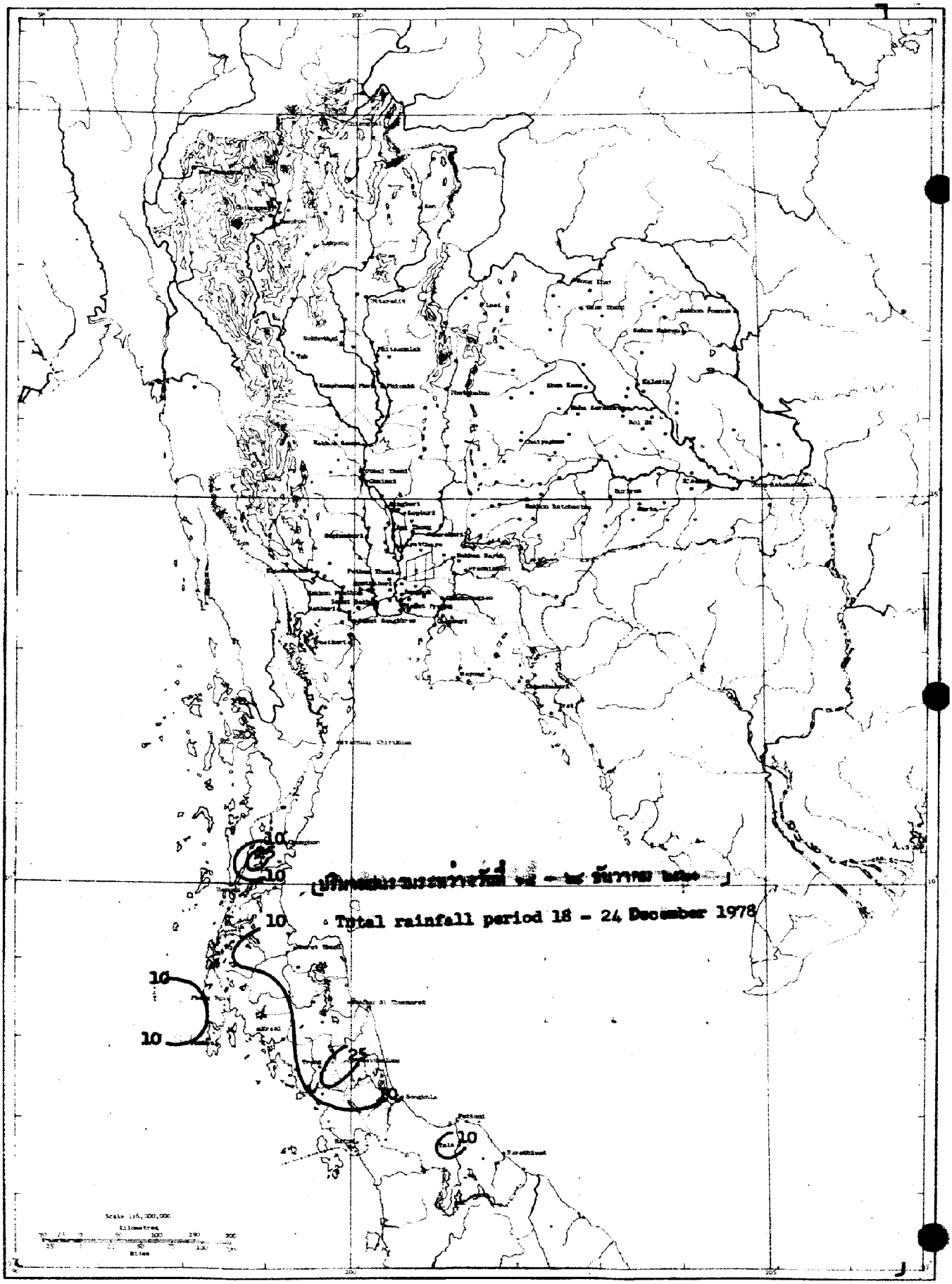
10
10
10
10
10
25
30
10
Total rainfall period 18 - 24 December 1978

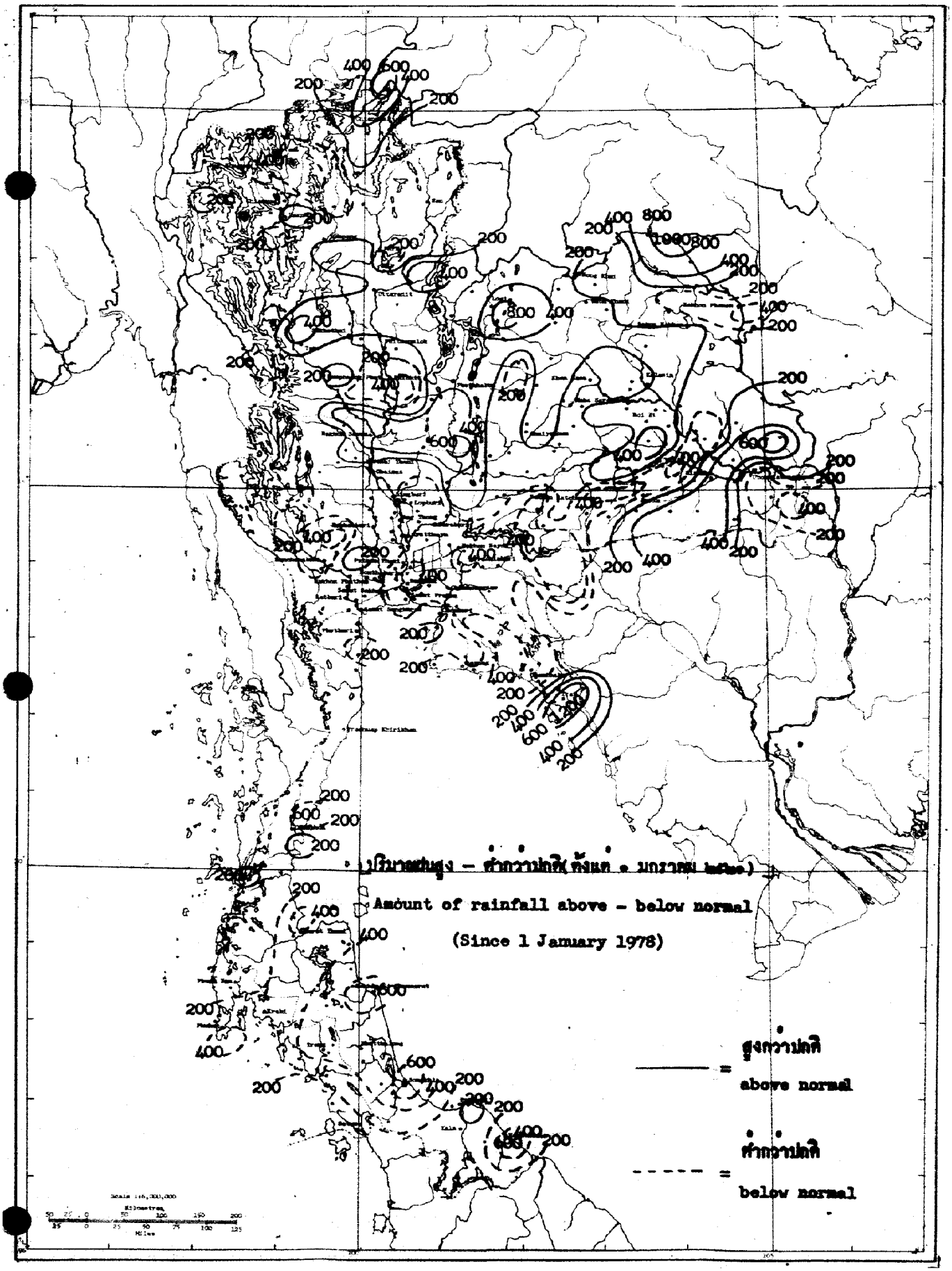
ปริมาณฝนสูง – ต่ำกว่าปกติ (หน่วย : มม.)
Amount of rainfall above - below normal
(Since 1 January 1978)
สูงกว่าปกติ
above normal
ต่ำกว่าปกติ
below normal

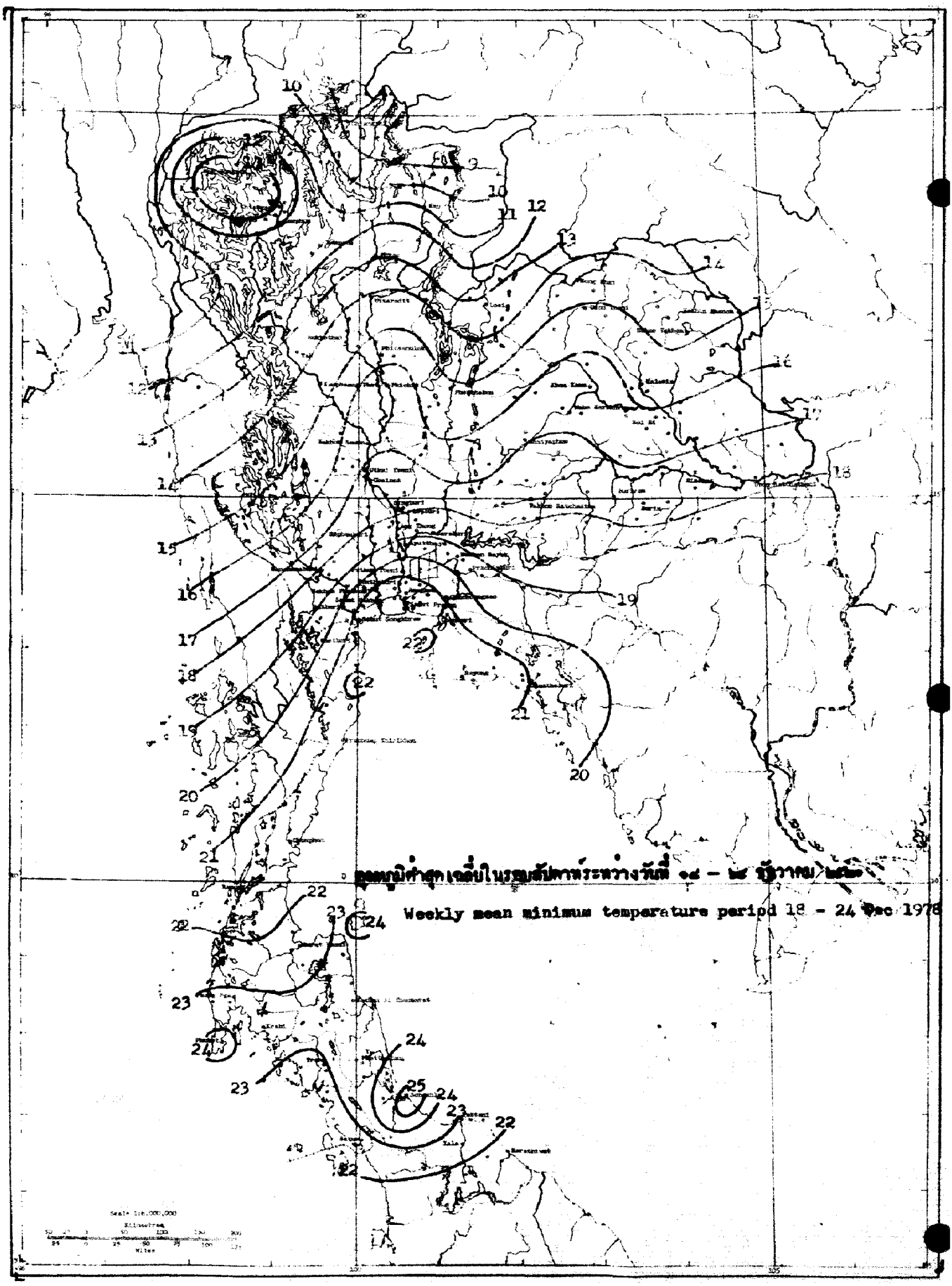
Weekly mean minimum temperature period 18 - 24 Dec 1978

สถานีฝน	Station	วันที่และจำนวนน้ำฝนเป็นมิลลิเมตร Date and amount of rainfall in millimeters							ฝนรวม มม. Total rainfall mm.	ฝนรวมตั้งแต่ 1 มกราคม Accumulative rainfall since 1 January	
		ธันวาคม December								ปริมาณ มม. Amount mm.	สูงหรือต่ำกว่าปกติ Above or below Normal
		18	19	20	21	22	23	24			
ภาคเหนือ	**NORTHERN PART**										
1 เชียงราย	CHIANG RAI*								0.0	2206.6	+422.2
2 แม่สาย	Mae Sai								0.0	1930.9	+356.3
3 เชียงแสน	Chiang Saen								0.0	2250.7	+667.8
4 เชียงของ	Chiang Khong								0.0	1828.1	+234.3
5 แม่จัน	Mae Chan								0.0	1621.1	
6 แม่สรวย	Mae Suai								0.0	1163.6	-157.0
7 เทิง	Thoeng								0.0	1673.8	+ 3.1
8 เชียงคำ	Chiang Kham								0.0	1254.3	-108.5
9 เวียงป่าเป้า	Wiang Pa Pao								0.0	824.6	-286.1
10 พาน	Phan								0.0	1609.2	+241.6
11 แม่ใจ	Mae Chai								0.0	1336.9	- 3.7
12 พะเยา	Phayao								0.0	967.1	- 59.8
13 จุน	Chun										
14 แม่ฮ่องสอน	MAE HONG SON*								0.0	1184.6	- 70.4
15 ปาย	Pai								0.0	961.0	-352.0
16 ขุนยวม	Khun Yuam								0.0	1477.7	+228.9
17 แม่ลาน้อย	Mae La Noi								0.0	934.5	
18 แม่สะเรียง	Mae Sariang*								0.0	1272.1	+ 23.3
19 เชียงใหม่	CHIANG MAI*								0.0	1333.1	+ 63.6
20 ฝาง	Fang								0.0	1373.2	+104.5
21 แม่อาย	Mae Ai										
22 เชียงดาว	Chiang Dao								0.0	871.5	-473.9
23 แม่แตง	Mae Taeng								0.0	1117.2	- 74.7
24 แม่ริม	Mae Rim								0.0	616.1	-507.8
25 สันทราย	San Sai								0.0	1061.0	-134.6
26 ดอยสะเก็ด	Doi Saket								0.0	1133.8	- 66.8
27 สันกำแพง	San Kamphaeng								0.0	417.7	-489.9
28 หางดง	Hang Dong								0.0	1429.2	+275.8
29 สารภี	Saraphi								0.0	1089.0	
30 สันป่าตอง	San Pa Tong								0.0	950.9	- 36.7
31 จอมทอง	Chom Thong								0.0	1055.9	+112.7
32 ฮอด	Hot								0.0	887.0	-219.1
33 ลำพูน	LAMPHUN								0.0	1224.7	+268.7
34 ป่าซาง	Pa Sang								0.0	1091.4	+107.6
35 ลี้	Li								0.0	1012.5	-157.8
36 ลำปาง	LAMPANG*								0.0	956.3	- 97.5
37 งาว	Ngao								0.0	1182.7	- 38.7
38 แจ้ห่ม	Chae Hom								0.0	625.9	-361.6
39 เกาะคา	Ko Kha								0.0	1401.0	+352.9
40 สบปราบ	Sop Prap								0.0	1250.4	+182.4

สถานีฝน	Station	วันที่และจำนวนน้ำฝนเป็นมิลลิเมตร Date and amount of rainfall in millimetre ธันวาคม December 18	19	20	21	22	23	24	ฝนรวม มม. Total rainfall mm.	ฝนรวมตั้งแต่ 1 มกราคม Accumulative rainfall since 1 January ปริมาณ มม. Amount mm.	สูงต่ำกว่าปกติ Above or below Normal
41 เถิน	Thoen								0.0	989.5	+ 5.1
42 แม่พริก	Mae Prik										
43 แพร่	PHRAE *								0.0	1189.3	+ 98.5
44 สอง	Song										
45 สูงเม่น	Sung Men								0.0	687.4	-290.2
46 เด่นชัย	Den Chai								0.0	1386.9	+214.0
47 น่าน	NAN *								0.0	1236.5	- 71.6
48 ทุ่งช้าง	Thung Chang								0.0	1592.5	- 63.7
49 เชียงกลาง	Chiang Klang								0.0	1090.0	
50 ท่าวังผา	Tha Wang Pha *								0.0	1308.2	-114.4
51 ปัว	Pua								0.0	1202.2	- 82.5
52 สา	Sa								0.0	1072.4	- 48.2
53 นาน้อย	Na Noi										
54 อุตรดิตถ์	UTTARADIT *								0.0	1739.6	+310.0
55 ฟากท่า	Fak Tha								0.0	1187.1	+ 34.0
56 น้ำปาด	Nam Pat								0.0	1568.2	+378.7
57 สนามบินอุตรดิตถ์	Uttaradit Airport *										
58 ท่าปลา	Tha Pla								0.0	1990.1	+ 764.1
59 ลับแล	Laplae								0.0	1638.7	+148.6
60 ตาก	TAK *								0.0	889.9	-145.0
61 เขื่อนภูมิพล	Bhumibol Dam *								0.0	1037.3	- 20.8
62 บ้านตาก	Ban Tak								0.0	1373.0	+528.5
63 แม่ระมาด	Mae Ramat										
64 แม่สอด	Mae Sot *								0.0	1150.5	-358.4
65 สุโขทัย	SUKHOTHAI								0.0	928.9	+135.0
66 ทุ่งเสลี่ยม	Thung Saliam										
67 สวรรคโลก	Sawankhalok										
68 กงไกรลาศ	Kong Krailat								0.0	1098.7	-170.2
69 บ้านด่านลานหอย	Ban Dan Lan Hoi										
70 พิษณุโลก	PHITSANULOK *								0.0	1227.4	-312.3
71 นครไทย	Nakhon Thai										
72 พรหมพิราม	Phrom Phiram								0.0	1339.4	+367.7
73 วังทอง	Wang Thong								0.0	1469.5	+107.3
74 บางกระทุ่ม	Bang Krathum								0.0	1076.8	-312.1
75 กำแพงเพชร	KAMPHAENG PHET								0.0	1478.8	+268.6
76 พรานกระต่าย	Phan Kratai								0.0	1302.6	-136.3
77 คลองขลุง	Khlong Khlung								0.0	787.4	-528.0
78 ขาณุวรลักษบุรี	Khanu Woralaksaburi								0.0	1946.0	+672.0
79 พิจิตร	PHICHIT								0.0	1131.6	-392.4
80 สามง่าม	Sam Ngam								0.0	1006.9	-260.2
81 ตะพานหิน	Taphan Hin								0.0	870.6	-405.8

สถานีฝน	Station	วันที่และจำนวนน้ำฝนเป็นมิลลิเมตร Date and amount of rainfall in millimeters ธันวาคม December 18	19	20	21	22	23	24	ฝนรวม มม. Total rainfall mm.	ฝนรวมตั้งแต่ 1 มกราคม Cumulative rainfall since 1 January ปริมาณ มม. Amount mm.	สูงต่ำกว่าปกติ Above or below Normal
82 บางมูลนาก	Bang Mun Nak								0.0		
83 โพทะเล	Pho Thale										
84 เพชรบูรณ์	PHETCHABUN*								0.0	1236.0	+ 4.8
85 หล่มเก่า	Lom Kao								0.0	1406.5	+322.1
86 หล่มสัก	Lom Sak*								0.0	1249.3	+265.2
87 ชนแดน	Chon Daen								0.0	1745.0	+519.1
88 หนองไผ่	Nong Phai								0.0	1502.5	+303.6
89 วิเชียรบุรี	Wichian Buri*								0.0	1737.8	+610.5
ภาคตะวันออกเฉียงเหนือ	NORTHEASTERN PART										
1 เลย	LOEI*								0.0	1687.4	+475.2
2 เชียงคาน	Chiang Khan								0.0	1499.7	+229.8
3 ท่าลี่	Tha Li								0.0	963.5	- 9.3
4 ด่านซ้าย	Dan Sai								0.0	1348.1	+251.5
5 วังสะพุง	Wang Saphung								0.0	1905.9	+804.4
6 หนองคาย	NONG KHAI								0.0	1814.3	+ 33.1
7 ศรีเชียงใหม่	Si Chiang Mai								0.0	2065.6	+379.5
8 ท่าบ่อ	Tha Bo								0.0	777.0	
9 โพนพิสัย	Phon Phisai								0.0	1746.2	- 63.8
10 บึงกาฬ	Bung Kan								0.0	3550.1	+1085.7
11 เซกา	Seka								0.0	2191.0	+524.8
12 อุดรธานี	UDON THANI								0.0	1795.3	+253.8
13 เพ็ญ	Phen								0.0	1496.6	+163.9
14 กุมภวาปี	Kumphawapi								0.0	1470.7	+390.2
15 หนองหาร	Nong Han								0.0	1412.3	+155.8
16 หนองบัวลำภู	Nong Bua Lam Phu										
17 สกลนคร	SAKON NAKHON*								0.0	1687.3	+218.6
18 วานรนิวาส	Wanon Niwat								0.0	1508.1	-227.6
19 สว่างแดนดิน	Sawang Daen Din								0.0	1507.4	-108.4
20 พรรณานิคม	Phanna Nikhom								0.0	1504.6	- 14.5
21 นครพนม	NAKHON PHANOM								0.0	2738.3	+403.0
22 บ้านแพง	Ban Phaeng								0.0	3246.9	+493.7
23 ท่าอุเทน	Tha Uthen								0.0	2411.4	+153.0
24 นาแก	Na Kae								0.0	1567.9	+ 65.4
25 ธาตุพนม	That Phanom								0.0	1591.5	-165.2
26 มุกดาหาร	Mukdahan*								0.0	1674.8	+182.4
27 กาฬสินธุ์	KALASIN								0.0	1442.9	+ 53.9
28 ยางตลาด	Yang Talat								0.0	1453.0	+146.0
29 สหัสขันธ์	Sahatsakhan								0.0	1628.4	+298.4
30 กุฉินารายณ์	Kuchinarai								0.0	1545.2	+ 42.5
31 กมลาไสย	Kamalasai								0.0	1501.6	+227.2
32 ร้อยเอ็ด	ROI ET*								0.0	1651.9	+218.0

สถานีตรวจ	Station	วันที่และจำนวนน้ำฝนเป็นมิลลิเมตร Date and amount of rainfall in millimeters							ฝนรวม มม.	ฝนรวมตั้งแต่ 1 มกราคม Accumulative rainfall since 1 January	
		ธันวาคม December									
		18	19	20	21	22	23	24	Total rainfall mm.	ปริมาณ Amount mm.	สูงต่ำกว่าปกติ Above or below Normal
33 โพนทอง	Phon Thong								0.0	1450.5	- 31.0
34 ธวัชบุรี	Thawatchaburi										
35 อาจสามารถ	At Samat										
36 เสลภูมิ	Selaphum										
37 จตุรพักตร์พิมาน	Chaturaphak Phiman								0.0	1600.8	+530.4
38 เกษตรวิสัย	Kaset Wisai								0.0	1346.6	- 54.9
39 สุวรรณภูมิ	Suwannaphum								0.0	1153.0	-498.4
40 มหาสารคาม	MAHA SARAKHAM								0.0	1412.2	+ 35.0
41 เชียงยืน	Chiang Yun								0.0	1300.5	+ 16.2
42 กันทรวิชัย	Kantharawichai								0.0	1197.1	- 37.9
43 โกสุมพิสัย	Kosum Phisai*								0.0	1535.4	+291.3
44 บรบือ	Borabu								0.0	1103.2	-157.5
45 วาปีปทุม	Wapi Pathum								0.0	1365.1	+195.0
46 พยัคฆภูมิพิสัย	Phayakkhaphum Phisai								0.0	1521.5	+113.5
47 ขอนแก่น	KHON KAEN*								0.0	1363.2	+160.5
48 น้ำพอง	Nam Phong								0.0	989.4	- 87.2
49 ภูเวียง	Phu Wiang								0.0	1516.4	+294.4
50 ชุมแพ	Chum Phae								0.0	816.4	-290.1
51 มัญจาคีรี	Mancha Khiri								0.0	1240.5	+ 73.9
52 ชนบท	Chonnabot								0.0	1283.0	+194.6
53 บ้านไผ่	Ban Phai								0.0	1480.7	+280.9
54 พล	Phon								0.0	1225.0	- 46.0
55 หนองสองห้อง	Nong Song Hong								0.0	1450.7	+177.6
56 ชัยภูมิ	CHAIYAPHUM*								0.0	1579.1	+297.0
57 เกษตรสมบูรณ์	Kaset Sombun								0.0	731.1	-153.3
58 ภูเขียว	Phu Khieo								0.0	1419.9	+372.2
59 คอนสวรรค์	Khon Sawan								0.0	1528.4	+368.9
60 จัตุรัส	Chatturat								0.0	1181.2	+ 68.3
61 บำเหน็จณรงค์	Bamnet Narong								0.0	1049.0	-163.9
62 นครราชสีมา	NAKHON RATCHASIMA*								0.0	759.3	-437.2
63 บัวใหญ่	Bua Yai										
64 คง	Khong								0.0	1043.2	- 41.4
65 ด่านขุนทด	Dan Khun Thot								0.0	1062.4	+ 21.9
66 โนนไทย	Non Thai								0.0	1267.7	+166.2
67 โนนสูง	Non Sung								0.0	1065.0	-157.7
68 พิมาย	Phimai										
69 สีคิ้ว	Sikhiu								0.0	1211.3	+127.1
70 สูงเนิน	Sung Noen								0.0	934.9	-233.5
71 ปักธงชัย	Pak Thong Chai								0.0	557.0	-534.1
72 โชคชัย	Chok Chai*								0.0	1165.7	+106.6
73 ครบุรี	Khon Buri								0.0	655.0	-401.7

สถานีฝน Station	วันที่และจำนวนน้ำฝนเป็นมิลลิเมตร Date and amount of rainfall in millimeters ธันวาคม December 18	19	20	21	22	23	24	ฝนรวม มม. Total rainfall mm.	ฝนรวมตั้งแต่ 1 มกราคม Accumulative since 1 January ปริมาณ มม. Amount mm.	สูงต่ำกว่าปกติ Above or below Normal
74 บุรีรัมย์ BURI RAM								0.0	875.9	-510.4
75 ทุ่งไทสง Phutthaisong								0.0	1698.2	+345.1
76 สตึก Satuk								0.0	1943.0	+620.9
77 ลำปลายมาศ Phai Mat								0.0	942.2	-401.3
78 นางรอง Nang Rong								0.0	1454.4	+149.1
79 สุรินทร์ SURIN								0.0	1632.6	+325.7
80 รัตนบุรี Rattanaburi								0.0	1541.0	+259.8
81 ท่าตูม Tha Tum								0.0	1341.9	+150.2
82 ศีขรภูมิ Sikhoraphum										
83 ปราสาท Prasat								0.0	1738.4	+524.9
84 สังขะ Sangkha								0.0	1603.9	+400.7
85 ศรีสะเกษ SI SA KET								0.0	509.9	
86 ราษีไศล Rasi Salai								0.0	1272.5	+ 16.7
87 กันทรารมย์ Kantharatom								0.0	1744.0	+518.7
88 ขุขันธ์ Khukhan								0.0	1295.3	+ 12.3
89 ขุนหาญ Khun Han								0.0	2117.4	+733.3
90 กันทรลักษ์ Kantharalak								0.0	1467.8	+120.4
91 อุบลราชธานี UBON RATCHATHANI*								0.0	1946.6	+376.4
92 เขมราฐ Khemarat								0.0	1757.3	+273.3
93 อำนาจเจริญ Amnat Charoen								0.0	1926.0	+347.3
94 ยโสธร Yasothon								0.0	1174.7	-278.8
95 ตระการพืชผล Trakan Phutphon								0.0	2205.8	+694.5
96 มหาชนะชัย Maha Chana Chai								0.0	1863.0	+408.3
97 เขื่องใน Khuang Nai								0.0	1298.9	-205.8
98 โขงเจียม Khong Chiam										
99 เดชอุดม Det Udom								0.0	1058.3	-480.6
100 บุณฑริก Buntharik								0.0	1692.5	- 1.7
ภาคกลาง CENTRAL PART										
1 นครสวรรค์ NAKHON SAWAN								0.0	1208.5	+ 17.1
2 บรรพตพิสัย Banphot Phisai								0.0	1450.7	+485.3
3 ชุมแสง Chumsaeng								0.0	1252.2	+ 14.9
4 หนองบัว Nong Bua										
5 ลาดยาว Lat Yao								0.0	1518.1	+455.0
6 ท่าตะโก Tha Tako								0.0	1394.1	+304.7
7 พยุหะคีรี Phayuha Khiri								0.0	1233.1	+171.6
8 ตาคลี Takhli								0.0	1171.7	-122.9
9 อุทัยธานี UTHAI THANI								0.0	1042.9	-120.4
10 สว่างอารมณ์ Sawang Arom								0.0	1410.9	+287.1
11 บ้านไร่ Ban Rai								0.0	1218.7	+ 26.6
12 ทัพทัน Thap than								0.0	1413.0	+149.4
13 หนองฉาง Nong Chang								0.0	1405.8	- 22.5

สถานีฝน Station	วันที่และจำนวนน้ำฝนเป็นมิลลิเมตร Date and amount of rainfall in millimetres							ฝนรวม มม. Total rainfall mm.	ฝนรวมตั้งแต่ 1 มกราคม Accumulative rainfall since 1 January	
	ธันวาคม December								ปริมาณ มม. Amount mm.	สูงต่ำกว่าปกติ Above or below Normal
	18	19	20	21	22	23	24			
14 หนองขาหย่าง Nong Khayang								0.0	1675.5	+493.3
15 ชัยนาท CHAI NAT								0.0	1092.1	- 50.2
16 มโนรมย์ Manorom								0.0	1347.7	+148.5
17 วัดสิงห์ Wat Sing								0.0	1508.0	+264.3
18 หันคา Hankha								0.0	750.5	-428.8
19 สิงห์บุรี SING BURI								0.0	1093.9	- 8.0
20 อินทร์บุรี In Buri								0.0	907.4	-301.3
21 บางระจัน Bang Rachan								0.0	1149.7	- 88.2
22 พรหมบุรี Phrom Buri								0.0	893.2	-431.6
23 ลพบุรี LOP BURI*								0.0	1074.3	-275.0
24 บ้านหมี่ Ban Mi								0.0	855.3	-180.0
25 บัวชุม Bua Chum*								0.0	1486.1	+274.1
26 ชัยบาดาล Chai Badan								0.0	1367.3	+262.2
27 พัฒนานิคม Phatthana Nikhom								0.0	534.8	-558.0
28 โคกสำโรง Khok Samrong								0.0	876.6	-181.5
29 ท่าวุ้ง Tha Wung								0.0	976.8	-476.1
30 สุพรรณบุรี SUPHAN BURI*								0.0	1230.1	+166.3
31 เดิมบางนางบวช Doembang Nangbuat										
32 สามชุก Sam Chuk								0.0	1003.9	-174.2
33 ดอนเจดีย์ Don Chedi										
34 ศรีประจันต์ Si Phrachan										
35 อู่ทอง U Thong								0.0	964.8	- 48.2
36 บางปลาม้า Bang Pa Ma								0.0	557.8	-410.8
37 สองพี่น้อง Song Phi Nong								0.0	1116.2	+178.5
38 อ่างทอง ANG THONG								0.0	1221.6	-109.7
39 โพธิ์ทอง Pho Thong								0.0	838.7	-656.5
40 ไชโย Chaiyo								0.0	811.2	-230.9
41 วิเศษชัยชาญ Wiset Chai Chan								0.0	1078.6	-312.9
42 ป่าโมก Pa Mok								0.0	1004.2	-178.3
43 สระบุรี SARABURI								0.0	1334.8	-228.7
44 พระพุทธบาท Phra Phutthabat										
45 บ้านหมอ Ban Mo								0.0	1048.1	-247.4
46 เสาไห้ Sao Hai								0.0	1436.7	- 83.2
47 แก่งคอย Kaeng Khio								0.0	1193.3	-363.1
48 หนองแค Nong Khae								0.0	1317.1	-208.5
49 พระนครศรีอยุธยา PHRA NAKHON SI AYUTTHAYA								0.0	801.1	-309.5
50 ท่าเรือ Tha Rua								0.0	1210.8	-331.7
51 ผักไห่ Phak Hai								0.0	1038.0	-348.0
52 บางบาล Bang Ban								0.0	1002.4	-407.4
53 เสนา Sena								0.0	727.3	-673.5
54 บางไทร Bang Sai								0.0	798.5	-567.7

สถานีฝน	Station	วันที่และจำนวนน้ำฝนเป็นมิลลิเมตร Date and amount of rainfall in millimeters							ฝนรวม มม. Total rainfall mm.	ฝนรวมตั้งแต่ 1 มกราคม Accumulative since 1 January	
		ธันวาคม December								ปริมาณ มม. Amount mm.	สูงต่ำกว่าปกติ Above or below Normal
		18	19	20	21	22	23	24			
55 บางปะอิน	Bang Pa-in								0.0	861.9	-509.7
56 ปทุมธานี	PATHUM THANI										
57 หนองเสือ	Nong Sua								0.0	1137.8	-385.3
58 ธัญบุรี	Thanyaburi								0.0	503.2	
59 รังสิต	Rangsit								0.0	760.1	
60 ลำลูกกา	Lam Luk Ka								0.0	1185.6	-275.7
61 นนทบุรี	NONTHABURI										
62 บางบัวทอง	Bang Bua Thong								0.0	924.8	-403.1
63 ธนบุรี	THON BURI										
64 ตลิ่งชัน	Taling Chan										
65 บางขุนเทียน	Bang Khun Thian										
66 รัชฎาธิบูรณะ	Rat Burana										
67 กรุงเทพมหานคร	BANGKOK METROPOLIS								0.0	1236.4	-268.5
68 สนามบินดอนเมือง	Don Muang Airport*								0.0	1236.0	-276.9
69 บางเขน	Bang Khen								0.0	1090.2	-411.4
70 มีนบุรี	Min Buri								0.0	455.7	
71 ลาดกระบัง	Lat Krabang								0.0	406.6	
72 ศูนย์วิจัยบางนา	Bangk Na*								0.0	1313.3	
73 กาญจนบุรี	KANCHANABURI*								0.0	854.5	-266.4
74 สังขละบุรี	Sangkhla Buri										
75 เหมืองปีลือก	Pilok										
76 ทองผาภูมิ	Thong Pha Phum*								0.0	1596.6	- 13.5
77 ศรีสวัสดิ์	Si Sawat										
78 ไทรโยค	Sai Yok										
79 พนมทวน	Phanom Thuan								0.0	1040.7	+225.0
80 ท่าม่วง	Tha Muang								0.0	834.2	- 86.2
81 นครปฐม	NAKHON PATHOM								0.0	1135.8	- 98.4
82 บางเลน	Bang Len								0.0	984.8	-211.4
83 นครชัยศรี	Nakhon Chaisi								0.0	1048.6	+ 51.0
84 ราชบุรี	RATCHABURI										
85 บ้านโป่ง	Ban Pong								0.0	1061.4	+ 49.3
86 โพธาราม	Photharam								0.0	1175.9	+ 33.8
87 ด่านมะขามเตี้ย	Damnoen Saduak										
88 ปากท่อ	Pak Tho								0.0	1072.4	- 29.3
89 สมุทรสงคราม	SAMUT SONGKHRAM								0.0	1009.3	- 84.8
90 บางคณฑี	Bang Khonthi								0.0	1280.1	+107.1
91 อัมพวา	Amphawa								0.0	1135.9	- 5.8
92 สมุทรสาคร	SAMUT SAKHON								0.0	1303.8	- 36.2
93 กระทุ่มแบน	Kratum Baen								0.0	1119.1	-132.4
94 สมุทรปราการ	SAMUT PRAKAN								0.0	1504.8	+121.2
95 บางพลี	Bang Phli								0.0	1147.1	-302.0

สถานีฝน Station	วันที่และจำนวนน้ำฝนเป็นมิลลิเมตร Date and amount of rainfall in millimeters ธันวาคม December 18	19	20	21	22	23	24	ฝนรวม มม. Total rainfall mm.	ฝนรวมตั้งแต่ 1 มกราคม Accumulative rainfall since 1 January ปริมาณ มม. Amount mm.	สูงต่ำกว่าปกติ Above or below Normal
ภาคตะวันออก EASTERN PART										
1 นครนายก NAKHON NAYOK								0.0	1859.7	- 71.8
2 บ้านนา Ban Na								0.0	1582.4	-412.0
3 ปากพลี Pak Phli								0.0	1242.3	-695.0
4 องครักษ์ Ongkharak								0.0	1390.9	-416.7
5 ปราจีนบุรี PRACHIN BURI*								0.0	1807.6	-241.5
6 ประจันตคาม Prachantakham								0.0	1284.7	-393.2
7 บ้านสร้าง Ban Sang								0.0	1423.3	-246.1
8 ศรีมหาโพธิ Si Maha Phot								0.0	1672.2	- 24.4
9 กบินทร์บุรี Kabin Buri*								0.0	1723.7	+171.2
10 สระแก้ว Sa Kaeo										
11 วัฒนานคร Watthana Nakhon								0.0	1032.9	-514.4
12 อรัญประเทศ Aranyaprathet*								0.0	1156.2	-412.9
13 ฉะเชิงเทรา CHACHOENGSAO								0.0	1346.5	- 30.3
14 บ้านโพธิ์ Ban Pho								0.0	1026.5	-225.5
15 ชลบุรี CHON BURI*								0.0	1489.8	+104.2
16 พานทอง Phan Thong								0.0	859.5	-232.2
17 บ้านบึง Ban Bung								0.0	712.5	-563.8
18 เกาะสีชัง Ko Sichang*								0.0	1598.5	+361.9
19 ศรีราชา Si Racha								0.0	1280.5	+102.1
20 สัตหีบ Sattahip*								0.0	1024.9	-299.5
21 ระยอง RAYONG									584.3	
22 บ้านค่าย Ban Khai								0.0	1288.9	+ 23.8
23 แกลง Klaeng								0.0	1580.5	-439.7
24 จันทบุรี CHANTHABURI*								0.0	3137.4	- 26.1
25 ท่าใหม่ Tha Mai								0.0	2407.4	-308.1
26 มะขาม Makham								0.0	1132.9	
27 ตราด TRAT								0.0	4420.2	+592.0
28 เขาสมิง Khao Saming								0.0	3804.0	+1286.5
29 แหลมงอบ Laem Ngop								0.0	2791.2	
30 คลองใหญ่ Khlong Yai*								0.0	4671.4	-178.4
ภาคใต้ SOUTHERN PART										
1 เพชรบุรี PHETCHABURI								0.0	1143.6	- 9.3
2 บ้านแหลม Ban Laem										
3 บ้านลาด Ban Lat								0.0	1159.7	+ 15.0
4 ท่ายาง Tha Yang								0.0	586.9	-249.8
5 ชะอำ Cha-am								0.0	634.3	-263.9
6 ประจวบคีรีขันธ์ PRACHUAP KHIRI KHAN*								0.0	1204.0	+ 68.7
7 หัวหิน Hua Hin*								0.0	1059.6	+ 16.1
8 ปราณบุรี Pran Buri								0.0	970.2	
9 ชุมพร CHUMPHON*					6.3	20.6	T	26.9	2247.4	+202.1

สถานีฝน Station	วันที่และจำนวนน้ำฝนที่วัดได้เป็นมิลลิเมตร Date and amount of rainfall in millimetres							ผลรวม mm. Total rainfall (mm.)	ตั้งแต่วันที่ 1 มกราคม ถึง 1 January	
	พ.ย. Nov.			ธ.ค. Dec.					ปริมาณ mm. Amount (mm.)	สูงหรือต่ำกว่าปกติ Above or below Normal
	18	19	20	21	22	23	24			
10 ท่าแซะ Tha Sae					5.0			5.0	1268.6	-792.2
11 สวี Sawi					6.8			6.8	1971.8	+114.4
12 หลังสวน Lang Suan								0.0	781.7	
13 สุราษฎร์ธานี Surat Thani				10.0				10.0	1421.2	-305.5
14 ไชยา Chaiya				12.2				12.2	1235.5	-529.9
15 [illegible]		T		T		11.6		11.6	1472.0	- 62.9
16 พุนพิน Punphin				9.1				9.1	1221.7	-295.1
17 ท่าฉาง Tha Chang					10.1	5.0		15.1	1218.6	
18 กาญจนดิษฐ์ Kanchanadit										
19 บ้านนาสาร Ban Na San										
20 นครศรีธรรมราช NAKHON SI THAMMARAT				T		19.4		19.4	1696.3	-698.9
21 ชัยบุรี Sichon				20.5		8.5		29.0	1510.4	-473.7
22 ท่าศาลา Tha Sala								0.0	1385.9	-599.2
23 ฉวาง Chawang			5.3					5.3	373.8	
24 ทุ่งสง Thung Song								0.0	1415.3	-558.8
25 ร่อนพิบูลย์ Ron Phibun								0.0	750.3	
26 ปากพนัง Pak Phanang								0.0	580.7	
27 พัทลุง PHATTHALUNG				32.6				32.6	636.8	
28 ควนขนุน Khuan Khanun			24.9					24.9	422.4	
29 ปากพยูน Pak Phayun								0.0	329.6	
30 เขาชัยสน Khao Chaison					16.4			16.4	951.6	
31 สงขลา SONGKHLA*		10.0	T	0.6	2.5			13.1	1265.7	-792.2
32 รัตภูมิ Rattaphum		3.9			2.3			6.2	1541.1	
33 หาดใหญ่ Hat Yai			T	3.0				3.0	1254.5	
34 สะเดา Sadao								0.0	382.5	
35 ปัตตานี PATTANI*			1.8				T	1.8	1478.7	+204.7
36 หนองจิก Nong Chik								0.0	647.9	
37 ยะหริ่ง Yaring								0.0	1174.3	
38 มายอ Mayo					15.3			15.3	1489.2	
39 โคกโพธิ์ Khok Pho										
40 ปะนาเระ Panare								0.0	1083.4	
41 ยะลา YALA								0.0	1924.7	
42 ยะหา Yaha								0.0	1035.5	
43 รามัน Raman								0.0	1991.1	
44 บันนังสตา Bannang Satar								0.0	978.1	
45 เบตง Betong								0.0	1321.7	
46 นราธิวาส NARATHIWAT*					0.6		T	0.6	1823.8	-703.9
47 ยี่งอ Yi-ngo								0.0	2050.3	
48 รามัน Raman										
49 ตากใบ Tak Bai								0.0	1201.5	
50 สุไหงโกลก Sungai Kolok								0.0	764.6	

สถานีฝน	Station	วันที่และจำนวนน้ำฝนเป็นมิลลิเมตร Date and amount of rainfall in millimetre							ฝนรวม มม. Total rainfall mm.	ฝนรวมตั้งแต่ 1 มกราคม Accumulative rainfall since 1 January	
		ธันวาคม December								ปริมาณ มม. Amount mm.	สูงต่ำกว่าปกติ Above or below Normal
-		18	19	20	21	22	23	24			
51 ระนอง	RANONG					T	T		T	4546.1	+206.5
52 กระบุรี	Kra Buri								0.0	2053.6	
53 พังงา	PHANGNGA								0.0	1585.5	
54 ตะกั่วป่า	Takua Pa	T			0.1	12.5			12.6	4071.8	
55 คุระบุรี	Kapong								0.0	4639.4	
56 ท้ายเหมือง	Thai Muang					17.3			17.3	775.9	
57 ตะกั่วทุ่ง*	Takua Thung					15.0			15.0	2944.3	
58 ทับปุด	Thap Put								0.0	2363.0	
59 ภูเก็ต	PHUKET*								0.0	1779.3	-543.3
60 สนามบินภูเก็ต	Phuket Airport*							T	T	2360.1	-252.3
61 กระบี่	KRABI								0.0	1674.5	
62 อ่าวลึก	Ao Luk								0.0	2342.7	
63 คลองท่อม	Khlong Tom								0.0	2063.9	
64 ตรัง	TRANG*				5.3				5.3	1984.6	-401.3
65 สนามบินตรัง	Trang Airport*										
66 สิเกา	Sikao								0.0	2002.7	
67 ย่านตาขาว	Yan Ta Khao								0.0	1018.5	
68 ปะเหลียน	Palian								0.0	870.0	
69 สตูล	SATUN								0.0	1904.8	
70 ทุ่งหว้า	Thung Wa								0.0	1919.9	

สถานีฝน Station	วันที่และจำนวนน้ำฝนเป็นมิลลิเมตร Date and amount of rainfall in millimetre ธันวาคม December 18	19	20	21	22	23	24	ฝนรวม มม. Total rainfall mm.	ฝนรวมตั้งแต่ 1 มกราคม Accumulative rainfall since 1 January ปริมาณ มม. Amount mm.	สูงต่ำกว่าปกติ Above or below Normal
กรุงเทพมหานคร	**BANGKOK METROPOLIS**										
1 สถานีเครื่องรับส่งวิทยุนนทบุรี	Overseas Radio Receiving Station									851.1	
2 ว.ว. การช่างนนทบุรี	Nonthaburi Trade School									528.2	
3 พลังงานปรมาณูเพื่อสันติ	Atomic Energy For Peace									669.2	
4 กองกำกับการรถจริยุฯ	MMP. Sub Division Car Center									675.9	
5 วิทยาลัยครูจันทรเกษม	Chanhasem College Education									610.0	
6 การไฟฟ้าฝ่ายผลิต	Electrical Supply Authority									353.6	
7 ศูนย์ฝึกการบินพลเรือน	Civil Aviation Training Center										
8 ว.ว. โยธินบูรณะ	Yothin Burana School									274.0	
9 สถานีรถไฟบางปำหรุ	Bang Bamru Railway Station										
10 ว.ว. พาณิชการสยาม	Siam Commercial School									480.6	
11 ว.ว. ประชาสัมพันธ์	Public Relation School									781.3	
12 ว.ว. สามเสนนอก	Sam Sen Nok School									265.1	
13 มหาวิทยาลัยรามคำแหง	Ramkhamhaeng University									782.5	
14 ว.ว. ศรีอุดัย	Sri Udai School									1027.5	
15 ว.ว. จิตรลดา	Chitlada School									271.6	
16 เขตบางกะปิ	Bangkapi Boundary										
17 [illegible]หนองจอก	Nong Chok Boundary									1005.9	
18 กระทรวงศึกษาธิการ	Ministry of Education									527.1	
19 ว.ว. ช่างกลวิทยา	Changkol Vitthaya School									771.2	
20 ร. 1 พัน 2 รอ.	Second Infantry Battalion										
21 บ้านมหามกุฎราชวิทยาลัย	Ban Mamangkha Sila									771.2	
22 ว.ว. โยสิตสโมสร	Kosit Samosorn School									982.3	
23 ประตูน้ำปทุมวัน	Pathumvan Irr.									760.6	
24 ว.ว. เฉลิมสาสน์ศึกษา	Chaloemsart Suksa School									421.6	
25 วิทยาลัยเพาะช่าง	Poh Chang College									707.4	
26 ว.ว. มาแตร์เดอี	Mater Dei School									690.9	
27 สถานีจ่ายไฟฟ้าบางกะปิ	Sup Center of Electrial Supply-Bangkapi									723.4	
28 วิทยาลัยพาณิชการธนบุรี	Thonburi Commercial College									908.3	
29 วิทยาลัยครูบ้านสมเด็จ	Banasomdet Teacher College									633.0	
30 เขตคลองสาน	Khlong San Boundary										
31 ว.ว. เตรียมทหาร	Armed Force Academy Preparatory-School									822.5	
32 ว.ว. กรุงเทพคริสเตียน	Bangkok Christian College									998.1	
33 ว.ว. ศรีวิกรม์	Srivikorn School									209.4	
34 ประตูน้ำพระโขนง	Prakhanong Irr.									743.5	
35 ว.ว. สมชิดศึกษา	Somchit Suksa School										
36 ว.ว. ยานนาวาวิทยาคม	Yannawa Vitthayakhom School									541.3	
37 ว.ว. พระโขนง	Prakhanong School										
38 ว.ว. ช่องนนทรี	Chong Nonthri School									1196.6	

อุณหภูมิสูงสุดและต่ำสุดประจำวันที่ ๑๘ – ๒๔ ธันวาคม ๒๕๒๑

Daily Max. and Min. Temperature 18 – 24 December 1978

สถานี Station	กุมหภูมิสูงสุดและต่ำสุดเป็นองศา ซ. Max. and Min. Temperature in degree C.							เฉลี่ยสูงสุดต่ำสุด Average Max. Min.	เฉลี่ยในสัปดาห์ Weekly Mean	ค่าปกติประจำเดือน Monthly Normal
	18	19	20	21	22	23	24			
ภาคเหนือ NORTHERN PART										
1 เชียงราย CHIANG RAI	25.7 8.4	26.1 7.0	26.3 7.2	26.1 7.7	26.2 9.4	27.1 11.0	29.2 13.8	26.7 8.9	17.8	20.1
2 แม่ฮ่องสอน MAE HONG SON	27.2 10.6	27.2 11.3	27.7 11.8	28.4 12.5	29.3 14.1	30.0 15.8	31.3 16.6	28.7 13.2	21.0	22.6
3 เชียงใหม่ CHIANG MAI	26.9 10.6	27.5 10.7	28.2 12.2	29.4 13.2	28.9 14.3	29.6 15.5	30.4 16.9	28.7 13.3	21.0	21.8
4 น่าน NAN	26.2 8.3	26.8 9.6	27.2 10.5	27.9 11.7	29.4 12.9	29.5 13.7	29.4 15.2	28.1 11.7	19.9	22.1
5 ท่าวังผา Tha Wang Pha	25.7 7.5	27.4 6.2	28.4 9.0	28.0 9.7	29.5 11.8	29.4 12.6	29.0 14.6	28.3 10.2	19.3	
6 ลำปาง LAMPANG	27.0 7.8	27.7 8.3	29.0 9.3	29.4 10.8	30.4 12.4	31.2 14.8	32.4 16.4	29.6 11.4	20.5	22.3
7 แม่สะเรียง Mae Sariang	28.6 8.5	28.7 8.5	30.0 10.4	30.4 10.4	31.0 13.8	31.8 13.2	32.1 15.3	30.4 11.4	20.9	23.2
8 แพร่ PHRAE	28.2 9.4	29.2 9.1	29.8 10.4	30.3 12.1	30.8 13.9	32.0 16.3	31.7 16.7	30.3 12.6	21.4	22.6
9 อุตรดิตถ์ UTTARADIT	30.1 12.7	31.3 13.2	31.9 14.8	32.4 16.6	33.6 17.8	33.4 20.0	32.8 17.8	32.2 16.1	24.2	24.3
10 ตาก TAK	30.5 10.5	30.9 9.6	30.9 11.4	31.1 13.5	31.9 14.6	32.0 17.1	32.3 16.9	31.2 13.4	22.3	23.3
11 เขื่อนภูมิพล Bhumibol Dam	28.2 11.6	29.3 12.2	29.6 13.8	30.2 14.7	31.0 15.7	31.4 17.4	31.7 17.5	30.2 14.7	22.5	24.0
12 พิษณุโลก PHITSANULOK	28.6 13.0	30.0 13.4	30.6 14.8	31.2 16.0	32.3 17.0	32.3 19.7	31.6 19.0	30.9 16.1	23.5	24.7
13 แม่สอด Mae Sot	28.5 9.9	29.8 9.5	30.2 10.4	30.6 12.7	31.5 13.5	32.7 15.5	32.3 16.9	30.6 12.6	21.7	23.1
14 เพชรบูรณ์ PHETCHABUN	28.9 12.7	29.9 13.0	30.0 13.6	31.2 14.5	31.6 17.6	31.7 18.0	31.7 18.4	30.7 15.4	23.1	23.2
15 หล่มสัก Lom Sak	29.5 12.0	31.0 12.4	30.4 13.4	31.8 15.0	31.0 17.8	32.0 18.4	32.5 18.5	31.2 15.4	23.3	
16 วิเชียรบุรี Wichian Buri	30.1 13.8	31.0 13.8	31.0 14.6	33.0 15.3	32.8 17.7	31.6 18.0	31.5 16.9	31.6 15.7	23.6	
ภาคตะวันออกเฉียงเหนือ NORTHEASTERN PART										
1 หนองคาย NONG KHAI	27.9 11.9	28.3 11.5	28.4 13.7	30.7 16.0	31.3 17.7	29.5 17.4	28.5 16.0	29.4 14.9	22.1	22.9
2 เลย LOEI	27.2 9.8	28.9 9.1	29.2 10.1	29.9 13.0	30.0 16.6	31.2 16.4	29.9 15.8	28.5 13.3	21.2	21.5
3 อุดรธานี UDON THANI	27.3 13.0	28.2 12.7	28.5 14.0	29.9 15.3	30.2 19.2	28.5 18.5	28.2 17.2	28.7 15.7	22.2	22.4
4 สกลนคร SAKON NAKHON	26.9 14.2	27.5 13.7	29.3 14.4	29.8 16.0	29.5 17.9	28.5 15.1	27.4 15.5	28.4 15.3	21.9	22.0
5 นครพนม NAKHON PHANOM	28.4 12.9	28.7 13.4	30.1 14.1	30.5 15.6	30.2 16.6	29.1 15.6	29.2 15.0	29.5 14.7	22.1	22.0
6 มุกดาหาร Mukdahan	28.1 13.0	28.3 14.0	30.0 14.9	30.1 17.9	28.8 19.1	28.4 16.4	27.7 13.8	28.8 15.6	22.2	22.1
7 ขอนแก่น KHON KAEN	28.9 14.0	29.2 14.4	30.2 15.5	31.4 17.6	31.6 18.4	30.3 16.7	30.9 16.3	30.2 16.1	23.2	23.1
8 โคราช Khorat	28.2 13.3	29.1 13.8	29.3 15.6	30.5 17.8	30.7 19.5	29.7 17.0	15.6	29.6 16.1	22.8	
9 ร้อยเอ็ด ROI ET	27.4 15.4	28.1 15.0	29.6 17.5	30.8 18.9	28.4 19.0	29.3 17.4	28.6 16.4	29.0 17.1	23.1	23.2
10 ชัยภูมิ CHAIYAPHUM	28.8 13.4	29.5 13.5	29.6 14.8	30.9 15.8	30.7 21.9	30.0 19.5	29.4 17.8	29.8 16.7	23.3	23.6
11 อุบลราชธานี UBON RATCHATHANI	29.5 15.7	29.7 16.0	30.9 17.4	32.2 18.3	30.2 20.9	30.2 18.9	29.3 15.6	30.3 17.5	23.9	23.9
12 สุรินทร์ SURIN	30.0 15.7	30.3 15.9	30.6 17.3	31.7 18.3	31.8 20.3	30.1 18.3	30.8 16.5	30.8 17.5	24.1	23.5
13 ท่าตูม Tha Tum	29.7 13.9	29.6 14.1	30.4 16.7	31.4 18.2	30.8 19.5	29.5 18.3	29.2 16.4	30.2 16.7	23.4	
14 นางรอง Nang Rong	29.5 14.6	30.1 15.2	30.5 15.9	31.7 22.6	32.7 20.3	31.8 18.6	17.0	30.5 17.7	24.0	

สถานี	Station	อุณหภูมิสูงสุดและต่ำสุดเป็นองศา ซ. Max. and Min. Temperature in degree C.							เฉลี่ย สูงสุด ต่ำสุด Average Max. Min.	เฉลี่ยในสัปดาห์ Weekly Mean	ค่าปกติประจำเดือน Monthly Normal
		18	19	20	21	22	23	24			
15 นครราชสีมา	NAKHON RATCHASIMA	29.4 13.6	29.7 13.3	29.7 14.5	31.2 15.5	31.0 19.2	30.1 16.8	31.0 16.5	30.2 15.9	23.0	23.2
16 โชคชัย	Chok Chai	28.6 14.4	29.0 15.0	29.0 15.6	30.5 16.2	30.6 19.7	29.0 18.5	16.8	29.5 16.6	23.1	
ภาคกลาง	**CENTRAL PART**										
1 นครสวรรค์	NAKHON SAWAN	27.4 15.0	30.8 14.9	31.2 15.6	31.7 16.7	32.4 18.4	33.2 20.7	32.2 18.1	31.3 17.1	24.2	24.6
2 ลพบุรี	LOP BURI	30.3 15.8	31.0 16.2	31.5 15.6	32.8 18.4	32.4	32.4	32.8	31.9 16.5	24.2	25.4
3 สุพรรณบุรี	SUPHAN BURI	28.8 16.1	29.5 16.4	29.6 17.1	30.7 18.1	32.0 19.1	31.0 21.4	32.1 19.5	30.5 18.2	24.4	24.9
4 กาญจนบุรี	KANCHANABURI	30.1 14.5	31.0 14.8	30.6 16.0	31.6 16.9	32.6 18.2	32.2 21.5	32.4 20.2	31.5 17.4	24.5	24.3
5 ทองผาภูมิ	Thong Pha Phum	29.9 11.6	30.7 13.0	30.8 13.5	31.7 13.7	32.8 14.4	32.3 16.8	32.5 16.2	31.5 14.2	22.9	
6 สนามบินดอนเมือง	Don Muang Airport	29.8 18.9	29.9 18.8	31.2 19.2	32.0 20.0	33.0 21.6	31.8 22.8	31.5 21.8	31.3 20.5	26.0	25.9
7 กรุงเทพมหานคร	BANGKOK METROPOLIS	30.7 19.4	31.7 19.6	32.0 20.7	33.1 20.6	34.0 22.6	33.3 23.8	33.2 22.4	32.6 21.3	26.9	25.9
8 ศูนย์วิจัย ฯ บางนา	Bang Na	29.7 18.7	30.7 18.5	30.5 20.0	32.0 20.5	33.0 22.6	32.0 23.0	31.5 21.6	31.3 20.6	26.0	
ภาคตะวันออก	**EASTERN PART**										
1 ปราจีนบุรี	PRACHIN BURI	32.8 17.3	32.0 15.3	32.5 19.0	33.2 20.2	33.6 23.1	33.0 23.1	33.7 22.8	32.8 20.2	26.5	25.5
2 กบินทร์บุรี	Kabin Buri	31.8 16.8	32.8 17.2	32.6 17.6	33.4 16.2	33.6 20.6	33.2 22.6	32.6 19.6	32.7 18.5	25.6	
3 อรัญประเทศ	Aranyaprathet	31.7 16.7	31.7 17.0	32.1 17.8	32.7 18.0	33.4 21.0	32.5 21.8	31.8 18.9	32.3 18.8	25.6	24.6
4 ชลบุรี	CHON BURI	32.9 18.9	33.3 19.6	34.1 19.5	34.7 19.8	35.2 21.7	33.3 23.2	34.9 23.7	34.4 20.6	27.5	25.7
5 เกาะสีชัง	Ko Si Chang	28.5 22.5	28.6 22.0	28.7 22.0	30.9 23.5	32.5 22.7	30.0 21.6	31.0 21.5	30.6 22.1	26.4	26.4
6 สัตหีบ	Sattahip	31.5 20.5	31.0 20.5	31.2 21.2	32.8 22.7	32.6	24.1	30.6 21.5	31.7 21.3	26.5	27.2
7 ระยอง	RAYONG										
8 จันทบุรี	CHANTHABURI	32.0 19.2	32.2 18.9	33.0 20.4	33.5 20.2	33.4 22.3	32.0 24.5	32.8 22.5	32.4 21.1	26.8	25.6
9 คลองใหญ่	Khlong Yai	30.8 18.7	31.1 18.3	31.2 19.1	32.2 19.5	22.2	32.6 21.7	31.3 21.6	31.5 20.2	25.9	26.2
ภาคใต้	**SOUTHERN PART**										
1 หัวหิน	Hua Hin	29.1 20.1	29.1 20.7	29.7 20.5	29.8 21.8	30.2 23.0	29.5 24.0	29.8 22.4	29.6 21.8	25.7	25.3
2 ประจวบคีรีขันธ์	PRACHUAP KHIRI KHAN	29.5 17.8	30.0 16.0	30.5 17.5	30.8 18.4	31.5 20.0	31.3 23.5	30.4 21.5	30.5 19.5	25.0	25.0
3 ชุมพร	CHUMPHON	29.0 20.1	29.8 20.1	29.6 20.9	31.0 19.4	29.5 20.0	30.4 23.1	30.4 22.0	30.0 20.7	25.3	24.9
4 สุราษฎร์ธานี	SURAT THANI	29.2 20.4	29.1 20.7	29.7 19.9	29.5 21.6	29.3 23.4	31.3 22.5	31.2 23.4	29.9 21.7	25.8	25.6
5 เกาะสมุย	Ko Samui	29.4 24.4	28.8 23.3	29.3 23.2	30.5 23.9	28.3 25.6	28.4 24.5	29.0 24.6	29.1 24.2	26.7	
6 นครศรีธรรมราช	NAKHON SI THAMMARAT	29.5 22.2	30.2 21.9	30.2 23.7	30.0 23.0	31.2 24.6	29.5 23.5	29.7 23.0	30.0 23.1	26.6	25.8
7 สงขลา	SONGKHLA	29.3 25.1	29.4 24.8	29.6 24.0	29.4 26.1	29.7 24.9	29.8 24.3	29.5 24.7	29.5 24.8	27.0	26.6
8 ปัตตานี	PATTANI	30.8 21.4	30.4 21.1	29.8 22.6	31.4 22.1	31.4 22.2	30.8 22.5	30.3 21.8	30.7 22.0	26.4	25.8
9 นราธิวาส	NARATHIWAT	30.6 22.0	30.5 21.5	30.1 24.2	31.6 21.4	30.8 21.6	31.5 24.5	30.3 21.8	30.8 22.4	26.6	25.8
10 ระนอง	RANONG	31.6 21.5	31.7 22.0	32.9 22.2	34.3 21.8	32.7 21.3	34.0 23.3	33.3 22.3	32.9 22.1	27.5	25.7
11 ภูเก็ต	PHUKET	31.5 23.5	31.2 24.0	31.7 24.4	31.7 24.5	31.8 24.8	32.5 24.3	32.5 25.5	31.8 24.4	28.1	27.2
12 สนามบินภูเก็ต	Phuket Airport	31.6 23.2	31.1 24.5	31.8 23.7	31.7 24.3	31.7 24.9	32.9 23.7	32.2 23.5	31.9 23.8	27.9	26.5
13 สนามบินตรัง	Trang Airport	32.0 20.8	32.6 23.4	31.2 23.8	32.8 23.9	31.8 22.5	32.6 23.8	31.8 22.6	32.1 23.0	27.5	26.5

REMARKS

1. **Meteorological Department's Station** (with * mark). Rainfall observation is performed daily at 07.00 a.m. by the Meteorological Department's personnel. Therefore the daily amount of rainfall in this publication means the total amount of rainfall in 24 hr. period from 07.00 a.m. of the recorded date to 07.00 a.m. of the following day.

2. **Voluntary Rainfall Station** (without * mark) located at District and Province. Rainfall observation is performed daily at 09.00 a.m. by the voluntary observer. The daily amount of rainfall means the total amount of rainfall in 24 hr. period from 09.00 a.m. of the recorded date to 09.00 a.m. of the following day.

3. **Rainfall and Temperature Data.** The daily rainfall and temperature observations are submitted to the Meteorological Department soon after the measurement by the following means :—

   — By radio or telegraph from the Meteorological Department's stations.

   — By telegraph from voluntary rainfall stations

   Those daily reports generally arrive at the Meteorological Department from about 07.00 a.m. to 07.00 p.m.

4. **Rainfall Intensity** in 1 day (24 hours)

Light Rainfall	amounts	0.1 — 10.0 millimetres
Moderate Rainfall	„	10.1 — 35.0 „
Heavy Rainfall	„	35.1 — 90.0 „
Very Heavy Rainfall	„	90.1 millimetres and above
Blank	represents	No rainfall or observation of rainfall does not arrive in time for publication.
T	„	Trace or light rainfall with amount less than 0.1 millimetres.

Various Data in this publication are published hurriedly to service the user. Therefore the user should be cautious in using them. If there is any doubts please inquired the Meteorological Statistics Subdivision of the Climatology Division for further informations by dialing the number 3916054 and 3910178.

Meteorological Department
Bangkok Metropolis

Climatology Division.

- กำหนดออก สัปดาห์ละ 1 ฉบับ ปีละ 52 ฉบับ
- ค่าบำรุง ฉบับละ 5 บาท ปีละ 150 บาท
- การบอกรับ ติดต่อที่กองภูมิอากาศ กรมอุตุนิยมวิทยา

โทร. 3916054

พิมพ์ที่โรงพิมพ์กรมอุตุนิยมวิทยา กระทรวงคมนาคม กรุงเทพมหานคร

นายสมิทธ ธรรมสโรช ผู้พิมพ์ผู้โฆษณา 2521

M06.1/593
T364we

กรมอุตุนิยมวิทยา กระทรวงคมนาคม

รายงานอากาศประจำสัปดาห์ ระหว่างวันที่ ๒๕ – ๓๑ ธันวาคม ๒๕๒๑

และ

การคาดหมายลักษณะอากาศ ระหว่างวันที่ ๑ – ๗ มกราคม ๒๕๒๒

ฉบับที่ ๕๒/๒๕๒๑

น.อ. ดร. ขจิต บัวจิตติ ร.น.

อธิบดีกรมอุตุนิยมวิทยา

METEOROLOGICAL DEPARTMENT

MINISTRY OF COMMUNICATIONS

BANGKOK, THAILAND

CENTRAL
LIBRARY
JAN 23 1979
N.O.A.A.
U. S. Dept. of Commerce

WEEKLY WEATHER REPORT

DURING THE PERIOD 25 – 31 DECEMBER 1978

AND

WEATHER OUTLOOK

DURING 1 – 7 JANUARY 1979

No. 52/1978

Capt. Kajit Buajitti R.T.N.

Director – General

หมายเหตุ

1. **สถานีของกรมอุตุนิยมวิทยา** (มีเครื่องหมาย *) ทำการตรวจวัดจำนวนฝนตกเวลา 07.00 น. ทุกวัน โดยเจ้าหน้าที่ของกรมอุตุนิยมวิทยา ดังนั้น จำนวนฝนรายวันในรายงานเล่มนี้ หมายถึงปริมาณฝนรวมในช่วงเวลา 24 ชั่วโมง ตั้งแต่เวลา 07.00 น. ของวันที่แจ้งไว้ในรายงาน จนถึงเวลา 07.00 น. ของวันรุ่งขึ้น

2. **สถานีฝนอำเภอและจังหวัด** (ไม่มีเครื่องหมาย *) ทำการตรวจวัดจำนวนฝนตกเวลา 09.00 น. ทุกวัน โดยเจ้าหน้าที่ ที่อยู่ในอำเภอหรือจังหวัดที่ได้รับแต่งตั้งจากกรมอุตุนิยมวิทยา ดังนั้น จำนวนฝนรายวัน หมายถึงปริมาณฝนรวมในช่วงเวลา 24 ชั่วโมง ตั้งแต่เวลา 09.00 น. ของวันที่แจ้งไว้ในรายงานจนถึงเวลา 09.00 น. ของวันรุ่งขึ้น

3. **ข้อมูลฝนและอุณหภูมิ** ที่พิมพ์ในรายงานเล่มนี้ เป็นข้อมูลที่เจ้าหน้าที่ผู้ทำการตรวจรายงานมายังกรมอุตุนิยมวิทยา ทุกวันภายหลังการตรวจ

   – สถานีของกรมอุตุนิยมวิทยา รายงานทางวิทยุโทรศัพท์หรือโทรเลข

   – สถานีฝนอำเภอและจังหวัด รายงานทางโทรเลข

   รายงานดังกล่าวนี้ กรมอุตุนิยมวิทยาจะได้รับตั้งแต่เวลาประมาณ 07.00 น. จนถึงเวลา 19.00 น.

4. **เกณฑ์ฝนใน 1 วัน** (24 ชั่วโมง)

ฝนเล็กน้อย	จำนวนตั้งแต่	0.1 — 10.0 มิลลิเมตร
ฝนปานกลาง	„	10.1 — 35.0 „
ฝนหนัก	„	35.1 — 90.0 „
ฝนตกหนักมาก	„	90.1 มิลลิเมตร ขึ้นไป
ช่องว่าง	หมายความว่า	ไม่มีฝนตกหรือยังไม่ได้รับรายงาน
T	„	ฝนตกน้อยไม่ถึง 0.1 มิลลิเมตร

ข้อมูลต่าง ๆ เหล่านี้ได้ดำเนินการจัดพิมพ์โดยรีบด่วน เพื่อสนองความต้องการแก่ผู้ใช้ จึงยังไม่ได้ทำการตรวจสอบ ฉะนั้น ผู้ใช้จึงควรพิจารณาข้อมูลก่อนที่จะนำไปใช้ หากมีข้อสงสัยประการใด โปรดติดต่อสอบถามเจ้าหน้าที่ งานสถิติอุตุนิยมวิทยา กองภูมิอากาศ โทรศัพท์ 8910064 และ 8910178

กองภูมิอากาศ กรมอุตุนิยมวิทยา

กรุงเทพมหานคร

การคาดหมายลักษณะอากาศใน ๗ วันข้างหน้า

ตั้งแต่วันที่ ๑ – ๗ มกราคม [illegible]

ลักษณะทั่วไป

สิ้นความกดอากาศสูงที่ปกคลุมประเทศไทยจะอ่อนกำลังลง

ภาคเหนือ ภาคตะวันออกเฉียงเหนือ	อากาศค่อนข้างหนาวกับจะมีหมอกในตอนเช้า อุณหภูมิจะสูงขึ้นเล็กน้อย
ภาคกลาง ภาคตะวันออกรวมทั้งชายฝั่ง	จะมีหมอกบางในตอนเช้าและอากาศเย็น อุณหภูมิจะสูงขึ้นเล็กน้อย
ภาคใต้ฝั่งตะวันออก	จะมีฝนเป็นแห่ง ๆส่วนมากทางตอนล่างของภาค ในระหว่างบ่ายถึงค่ำ
ภาคใต้ฝั่งตะวันตก	จะมีฝนบางแห่งส่วนมากตามบริเวณภูเขา ในตอนเย็นหรือค่ำ
กรุงเทพมหานคร	มีหมอกบางในตอนเช้า และอุณหภูมิจะสูงขึ้นเล็กน้อย

กรมอุตุนิยมวิทยา

๑ ม.ค. [illegible]

Weather outlook for the period 1 - 7 January 1979

General Situation

The wedge of the high pressure area over Thailand will weaken.

Northern Part: Northeastern Part:	Rather cold weather with fog in the morning and slight increase in temperature.
Central Part: Eastern Part and Coastal Area:	Cool weather with light fog in the morning and slight increase in temperature.
Southern Thailand East Coast:	Widely scattered showers mainly in the lower portion during afternoon and evening.
Soutnern Thailand West Coast:	Isolated showers mainly along the mountainous areas in the late afternoon or evening.
Bangkok Metropolis:	Light fog in the morning with slight increase in temperature.

Meteorological Department

1 January 1979

สรุปลักษณะอากาศทั่วไปในรอบสัปดาห์

ตั้งแต่วันที่ ๒๕ – ๓๑ ธันวาคม ๒๕๒๑

๑. ลิ่มความกดอากาศสูงที่ปกคลุมประเทศไทยตอนบนได้มีกำลังแรงขึ้น ในระยะครึ่งหลังของสัปดาห์ ลักษณะเช่นนี้ทำให้บริเวณประเทศไทยตอนบน ท้องฟ้าโปร่งและมีอากาศเย็นเกือบตลอดสัปดาห์ เว้นแต่ทางตอนบนของภาคเหนือ และภาคตะวันเฉียงเหนือมีอากาศหนาว กับมีหมอกในตอนเช้า สำหรับภาคใต้มีอากาศเย็นกับมีฝนบางแห่งทางตอนล่างของภาคตลอดสัปดาห์

๒. รายงานอุณหภูมิต่ำสุดในภาคต่าง ๆ ของประเทศไทยมีดังนี้.–

ภาคเหนือ	๑๑.๖ °ซ ที่ อ.อุ้มผาง	จ.ตาก	เมื่อวันที่	๓๑ ธ.ค.
ภาคตะวันออกเฉียงเหนือ	๑๔.๐ °ซ ที่ อ.มุกดาหาร	จ.นครพนม	"	๒๕ ธ.ค.
ภาคกลาง	๑๔.๖ °ซ ที่ อ.ทองผาภูมิ	จ.กาญจนบุรี	"	๓๑ ธ.ค.
ภาคตะวันออก	๑๗.๒ °ซ ที่ อ.อรัญประเทศ	จ.ปราจีนบุรี	"	๒๕ ธ.ค.
ภาคใต้	๑๘.๐ °ซ ที่ อ.เมือง	จ.ประจวบคีรีขันธ์	"	๒๙ ธ.ค.

๓. รายงานฝนสูงสุดในภาคต่าง ๆ ของประเทศไทยมีดังนี้.–

ภาคเหนือ	๙.๗ มม.ที่ อ.เทิง	จ.เชียงราย	เมื่อวันที่	๓๐ ธ.ค.
ภาคใต้	๑๗.๓ มม.ที่ อ.เมือง	จ.นราธิวาส	"	๒๕ ธ.ค.

กรมอุตุนิยมวิทยา

๑ ม.ค. ๒๒

Weekly Weather Summary

Period 25 – 31 December 1978

1. Wedge of anticyclone which covered Upper Thailand was intensifying during the second half of the week. Consequently, fair and cool weather experienced over Upper Thailand throughtout most of the week expect for cold weather with fog in the morning in the upper portion of Northern and Northeastern Parts. For Southern Thailand, cool weather with isolated rainshowers in the lower portion were recorded throughout the week.

2. Lowest Temperature in various parts of Thailand were as follows:-

Northern Part	11.6 °C. at Umphang	Tak	on	31 Dec.
Northeastern Part	14.0 °C. at Mukdahan	Nakhon Phanom	"	25 Dec.
Central Part	14.6 °C. at Thong Pha Phum	Kanchanaburi	"	31 Dec.
Eastern Part	17.2 °C. at Aranyaprathet	Prachin Buri	"	25 Dec.
Southern Part	18.0 °C. at Amphoe Muang	Prachuap Khiri Khan	"	29 Dec.

3. Heavies rainfall in various parts of Thailand were as fallows:-

Northern Part	9.7 mm. at Theeng	Chiang Rai	on	30 Dec.
Southern Part	17.3 mm. at Ampoe Muang	Narathiwat	"	25 Dec.

Meteorological Department

1 January 1979

ข่าวอากาศเพื่อการเกษตรประจำสัปดาห์

ระหว่างวันที่ 25 – 31 ธันวาคม 2521 ปรากฏว่า ลิ่มความกดอากาศสูงที่ปกคลุมประเทศไทยตอนบนได้มีกำลังแรงขึ้นในระยะครึ่งหลังของสัปดาห์ ลักษณะเช่นนี้ทำให้บริเวณประเทศไทยตอนบนท้องฟ้าโปร่งและมีอากาศเย็นเกือบตลอดสัปดาห์ เว้นแต่ทางตอนบนของภาคเหนือและภาคตะวันออกเฉียงเหนือมีอากาศหนาวกับมีหมอกในตอนเช้า สำหรับภาคใต้มีอากาศเย็นกับมีฝนบางแห่งทางตอนล่างของภาคตลอดสัปดาห์

สำหรับจังหวัดซึ่งมีฝนตกหนักได้แก่ ชุมพร สุราษฎร์ธานี ส่วนจังหวัด เชียงราย น่าน ตาก เลย นครพนม มีอากาศหนาว

ตั้งแต่วันที่ 1 – 7 มกราคม 2522 คาดว่า ลมมรสุมตะวันออกเฉียงเหนือจะอ่อนกำลังลงในระยะช่วงนี้ ลักษณะเช่นนี้ทำให้อุณหภูมิอากาศสูงขึ้นโดยทั่วไป โดยเฉพาะทางตอนบนของภาคเหนือและภาคตะวันออกเฉียงเหนืออากาศจะค่อย ๆ อุ่นขึ้นในระยะนี้กับจะมีหมอกในตอนเช้า และอาจมีหมอกจัดได้ในบางแห่ง สำหรับภาคใต้ยังคงมีฝนเป็นแห่ง ๆ โดยเฉพาะทางตอนล่างของภาคใต้ฝั่งตะวันออก

ข้อควรทราบ : –

ระยะนี้ลมมรสุมตะวันออกเฉียงเหนือยังคงพัดปกคลุมประเทศไทย บริเวณประเทศไทยตอนบนจะมีอากาศแห้งและหนาวเย็น แต่จะมีอากาศอุ่นขึ้นบ้างเป็นครั้งคราว เมื่อลมตะวันออกเฉียงเหนือเปลี่ยนเป็นลมฝ่ายตะวันออก หรือลมตะวันออกเฉียงใต้ ตามปกติเดือนมกราคมอุณหภูมิของอากาศในประเทศไทยจะลดลงต่ำสุด ภาคเหนือและภาคตะวันออกเฉียงเหนือจะมีอากาศหนาวบางแห่งมีอากาศหนาวจัด ส่วนมากบริเวณเทือกเขาทางตอนบนของภาคทั้งสอง ส่วนภาคกลางและภาคตะวันออกมีอากาศค่อนข้างหนาว สำหรับภาคใต้ทางด้านฝั่งตะวันออกจะมีฝนตกชุกทางตอนล่างในระยะที่ลมมรสุมตะวันออกเฉียงเหนือมีกำลังแรงขึ้น.

กรมอุตุนิยมวิทยา

1 มกราคม 2522

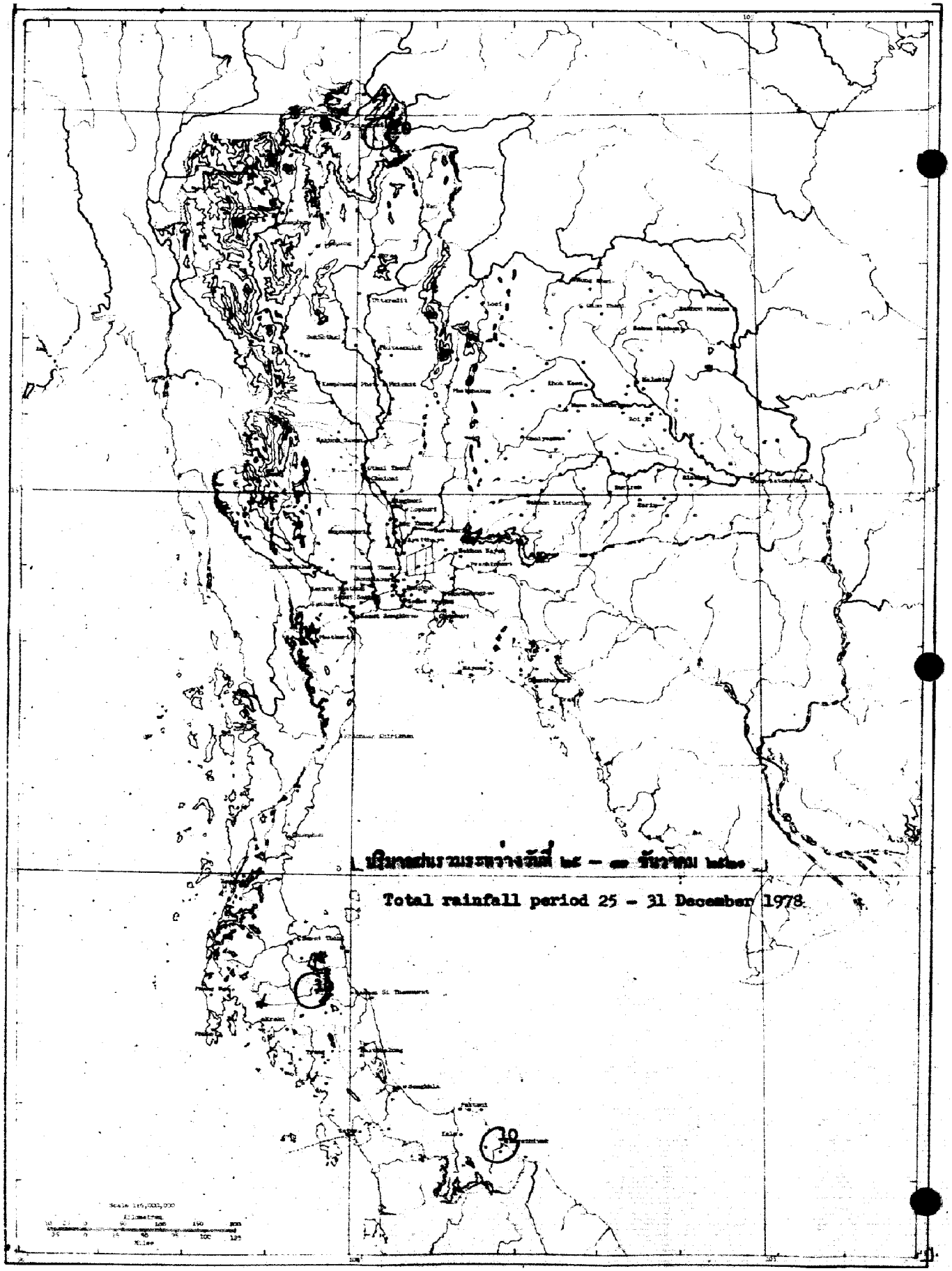
ปริมาณน้ำฝนรวมระหว่างวันที่ ๒๕ – ๓๑ ธันวาคม ๒๕๒๑
Total rainfall period 25 - 31 December 1978

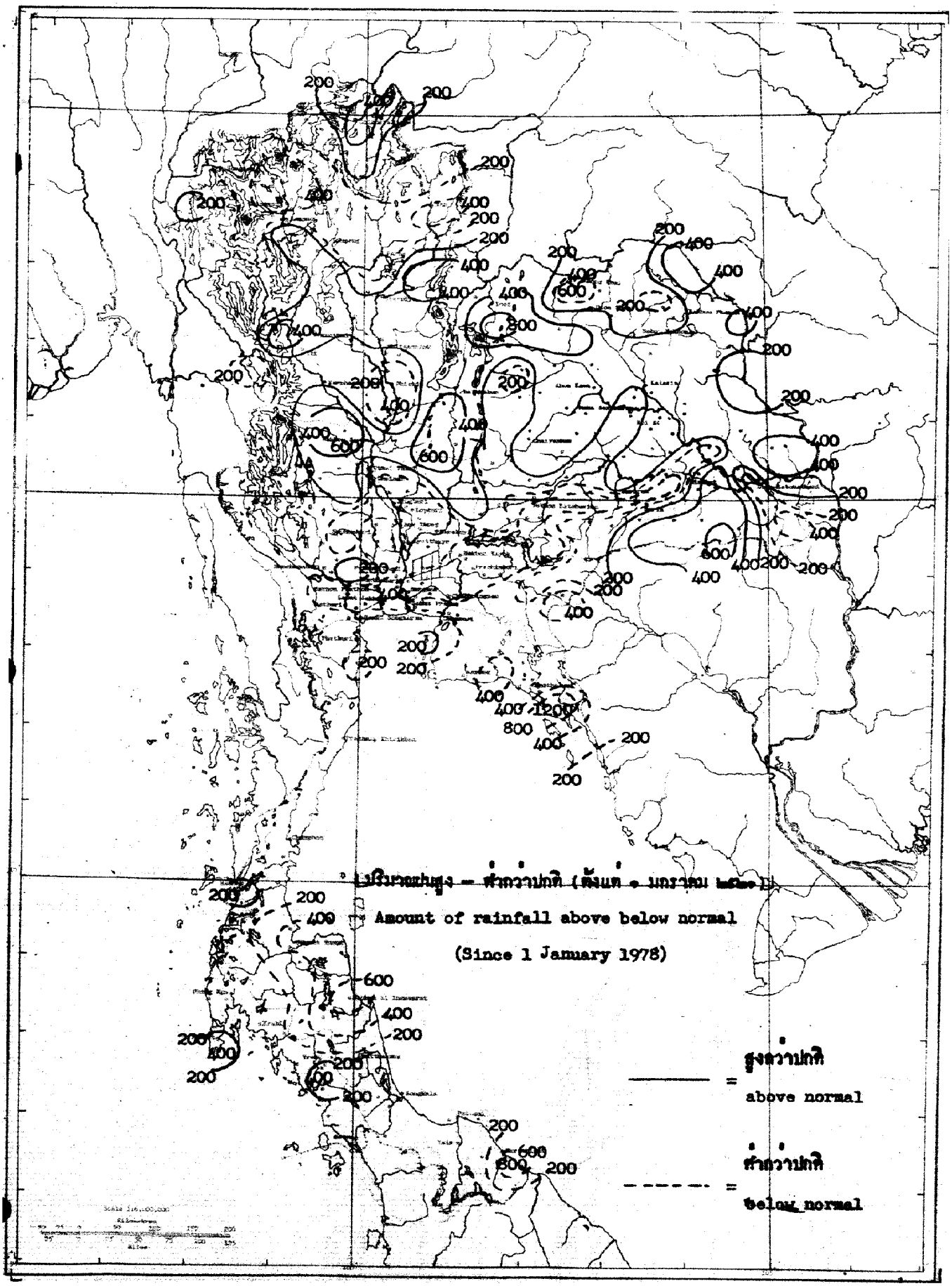
Amount of rainfall above below normal
(Since 1 January 1978)
= สูงกว่าปกติ
above normal
= ต่ำกว่าปกติ
below normal

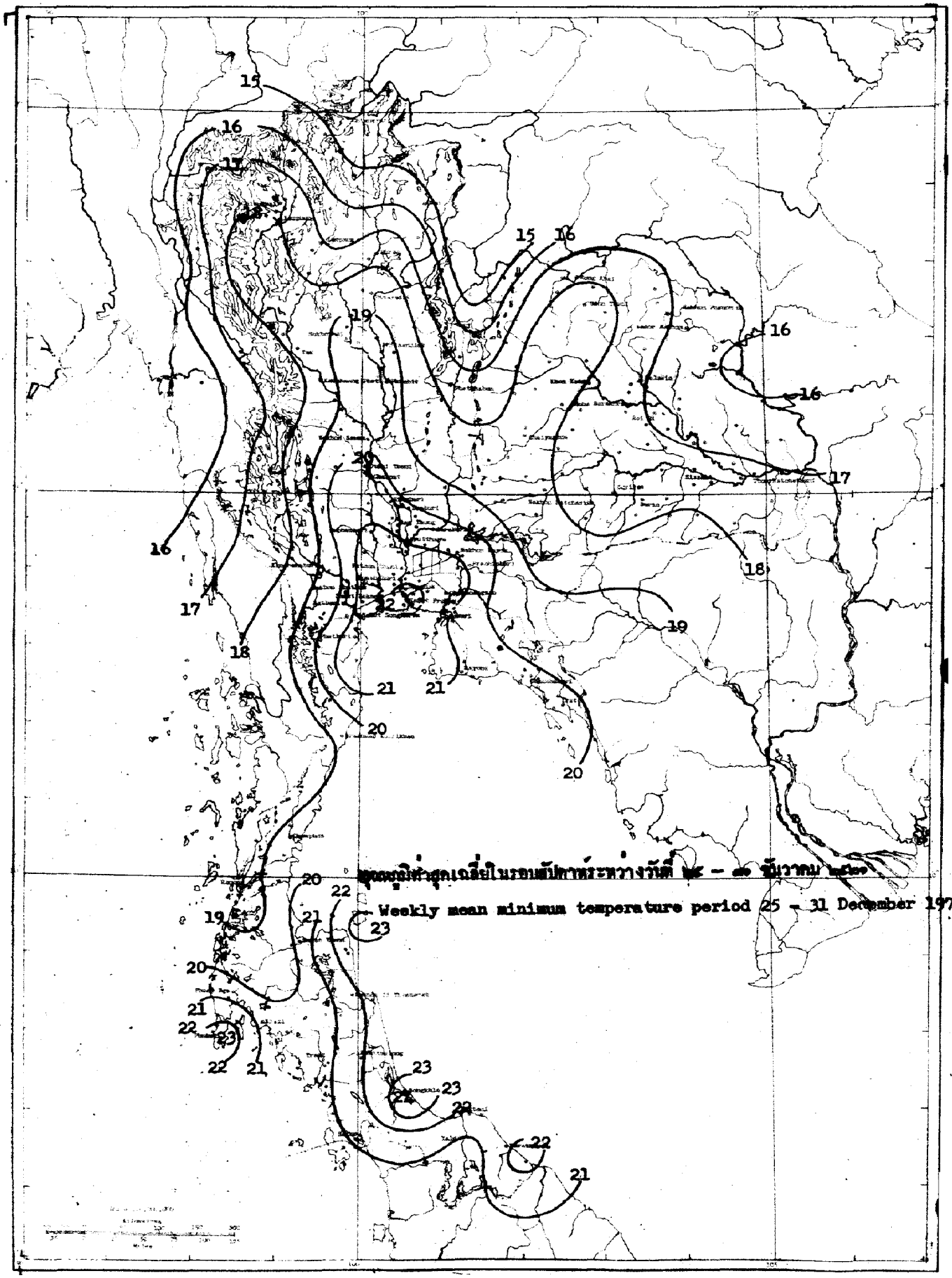

อุณหภูมิต่ำสุดเฉลี่ยในรอบสัปดาห์ระหว่างวันที่ 25 – 31 ธันวาคม 2521

Weekly mean minimum temperature period 25 – 31 December 1978

สถานีฝน Station	วันที่และจำนวนน้ำฝนเป็นมิลลิเมตร Date and amount of rainfall in millimeters ธันวาคม December 25	26	27	28	29	30	31	ฝนรวม มม. Total rainfall mm.	ฝนรวมตั้งแต่ 1 มกราคม Accumulative rainfall since 1 January ปริมาณ มม. Amount mm.	สูงต่ำกว่าปกติ Above or below Normal
ภาคเหนือ NORTHERN PART										
1 เชียงราย CHIANG RAI*								0.0	2206.6	+421.2
2 แม่สาย Mae Sai								0.0	1930.9	+356.3
3 เชียงแสน Chiang Saen								0.0	2250.7	+666.5
4 เชียงของ Chiang Khong								0.0	1828.1	+231.8
5 แม่จัน Mae Chan								0.0	1621.1	
6 แม่สรวย Mae Suai					3.5			3.5	1167.1	-155.2
7 เทิง Thoeng						9.7		9.7	1685.6	+ 5.4
8 เชียงคำ Chiang Kham								0.0	1254.3	-109.7
9 เวียงป่าเป้า Wiang Pa Pao								0.0	824.6	-286.1
10 พาน Phan								0.0	1609.2	+235.6
11 แม่ใจ Mae Chai								0.0	1336.9	- 3.7
12 พะเยา Phayao								0.0	967.1	- 68.0
13 ภูซน Chun										
14 แม่ฮ่องสอน MAE HONG SON*								0.0	1184.6	- 70.4
15 ปาย Pai								0.0	961.0	-353.8
16 ขุนยวม Khun Yuam								0.0	1477.7	+230.5
17 แม่ลาน้อย Mae La Noi								0.0	934.5	
18 แม่สะเรียง Mae Sariang*								0.0	1272.1	+ 22.2
19 เชียงใหม่ CHIANG MAI*				1.8				1.8	1334.9	+ 65.3
20 ฝาง Fang								0.0	1373.2	+104.5
21 แม่อาย Mae Ai										
22 เชียงดาว Chiang Dao								0.0	871.5	-473.5
23 แม่แตง Mae Taeng								0.0	1117.2	- 74.9
24 แม่ริม Mae Rim								0.0	616.1	-507.8
25 สันทราย San Sai								0.0	1061.0	-135.1
26 ดอยสะเก็ด Doi Saket								0.0	1133.8	- 67.3
27 สันกำแพง San Kamphaeng								0.0	417.7	-490.0
28 หางดง Hang Dong								0.0	1429.2	+275.5
29 สารภี Saraphi								0.0	1089.0	
30 สันป่าตอง San Pa Tong								0.0	950.9	- 36.7
31 จอมทอง Chom Thong								0.0	1055.9	+111.7
32 ฮอด Hot				3.5	0.2			3.7	890.7	-220.2
33 ลำพูน LAMPHUN								0.0	1224.7	+269.7
34 ป่าซาง Pa Sang						3.5		3.5	1094.9	-103.7
35 ลี้ Li								0.0	1012.5	-158.6
36 ลำปาง LAMPANG*								0.0	956.3	- 97.5
37 งาว Ngao								0.0	1182.7	- 43.5
38 แจ้ห่ม Chae Hom								0.0	625.9	-361.9
39 เกาะคา Ko Kha								0.0	1401.0	+352.9
40 สบปราบ Sop Prap								0.0	1250.4	+182.4

สถานีฝน Station	วันที่และจำนวนน้ำฝนเป็นมิลลิเมตร Date and amount of rainfall in millimetres ธันวาคม December 25	26	27	28	29	30	31	ฝนรวม มม. Total rainfall mm.	ฝนรวมตั้งแต่ 1 มกราคม Accumulative rainfall since 1 January ปริมาณ มม. Amount mm.	สูงต่ำกว่าปกติ Above or below Normal
41 เถิน Thoen								0.0	989.5	+ 5.1
42 แม่พริก Mae Phrik										
43 แพร่ PHRAE*								0.0	1189.3	+ 98.5
44 สอง Song										
45 ร่องแค้น Sung Men								0.0	687.4	-290.2
46 เด่นชัย Den Chai								0.0	1386.9	+211.6
47 น่าน NAN*								0.0	1236.5	- 72.7
48 ทุ่งช้าง Thung Chang								0.0	1592.5	- 64.5
49 เชียงกลาง Chiang Klang								0.0	1090.0	
50 ท่าวังผา Tha Wang Pha*								0.0	1308.2	-114.9
51 ปัว Pua								0.0	1202.2	- 83.2
52 ซา Sa								0.0	1072.4	-522.0
53 นาน้อย Na Noi										
54 อุตรดิตถ์ UTTARADIT*								0.0	1739.6	+309.9
55 ฟากท่า Fak Tha								0.0	1187.1	+ 33.9
56 น้ำปาด Nam Pat								0.0	1568.2	+376.8
57 สนามบินอุตรดิตถ์ Uttaradit Airport*										
58 ท่าปลา Tha Pla								0.0	1990.1	+762.3
59 ลับแล Laplae								0.0	1638.7	+148.6
60 ตาก TAK*								0.0	889.9	-146.0
61 เขื่อนภูมิพล Bhumibol Dam*								0.0	1037.3	- 20.8
62 บ้านตาก Ban Tak								0.0	1373.0	+528.3
63 แม่ระมาด Mae Ramat										
64 แม่สอด Mae Sot*								0.0	1150.5	-358.5
65 สุโขทัย SUKHOTHAI								0.0	928.9	-185.0
66 ทุ่งเสลี่ยม Thung Saliam										
67 สวรรคโลก Sawankhalok								0.0	1328.7	+236.2
68 กงไกรลาศ Kong Krailat								0.0	1098.7	-170.3
69 บ้านด่านลานหอย Ban Dan Lan Hoi										
70 พิษณุโลก PHITSANULOK*								0.0	1227.4	-112.4
71 นครไทย Nakhon Thai										
72 พรหมพิราม Phrom Phiram								0.0	1339.4	+366.4
73 วังทอง Wang Thong								0.0	1469.5	+106.5
74 บางกระทุ่ม Bang Krathum								0.0	1076.8	-312.1
75 กำแพงเพชร KAMPHAENG PHET								0.0	1478.8	+267.6
76 พรานกระต่าย Phan Kratai								0.0	1302.6	-137.5
77 คลองขลุง Khlong Khlung								0.0	787.4	-530.7
78 ขาณุวรลักษบุรี Khanu Woralaksaburi								0.0	1946.0	+672.0
79 พิจิตร PHICHIT								0.0	1131.6	-392.4
80 สามง่าม Sam Ngam								0.0	1006.9	-260.2
81 ตะพานหิน Taphan Hin								0.0	870.6	-405.6

สถานีฝน	Station	วันที่และจำนวนน้ำฝนเป็นมิลลิเมตร Date and amount of rainfall in millimeters ธันวาคม December 25	26	27	28	29	30	31	ฝนรวม มม. Total rainfall mm.	ฝนรวมตั้งแต่ 1 มกราคม Accumulative rainfall since 1 January ปริมาณ มม. Amount mm.	มากหรือน้อยกว่าปกติ Above or below Normal
82 บางมูลนาก	Bang Mun Nak										
83 โพทะเล	Pho Thale										
84 เพชรบูรณ์	PHETCHABUN*								0.0	1236.0	+ 4.8
85 หล่มเก่า	Lom Kao								0.0	1406.5	+321.3
86 หล่มสัก	Lom Sak*								0.0	1249.3	+263.1
87 ชนแดน	Chon Daen								0.0	1745.0	+518.8
88 หนองไผ่	Nong Phai								0.0	1502.5	+303.6
89 วิเชียรบุรี	Wichian Buri*								0.0	1337.8	+609.8
ภาคตะวันออกเฉียงเหนือ	NORTHEASTERN PART										
1 เลย	LOEI*								0.0	1687.4	+475.2
2 เชียงคาน	Chiang Khan								0.0	1499.7	+289.8
3 ท่าลี่	Tha Li								0.0	969.7	9.3
4 ด่านซ้าย	Dan Sai								0.0	1348.1	+251.3
5 วังสะพุง	Wang Saphung								0.0	1905.9	+804.4
6 หนองคาย	NONG KHAI								0.0	1814.3	+ 33.1
7 ศรีเชียงใหม่	Si Chiang Mai								0.0	2065.6	+379.5
8 ท่าบ่อ	Tha Bo								0.0	777.0	-761.7
9 โพนพิสัย	Phon Phisai								0.0	1746.2	- 64.0
10 บึงกาฬ	Bung Kan								0.0	3550.1	+108.5
11 เซกา	Seka								0.0	2191.0	+524.8
12 อุดรธานี	UDON THANI								0.0	1795.3	+253.8
13 เพ็ญ	Phen								0.0	1496.6	+163.9
14 กุมภวาปี	Kumphawapi								0.0	1470.7	+390.2
15 หนองหาน	Nong Han								0.0	1412.3	+155.8
16 หนองบัวลำภู	Nong Bua Lam Phu										
17 สกลนคร	SAKON NAKHON*								0.0	1687.3	+218.6
18 วานรนิวาส	Wanon Niwat								0.0	1508.1	-227.6
19 ส่างแดนดิน	Sawang Daen Din								0.0	1507.4	-108.4
20 พรรณานิคม	Phanna Nikhom								0.0	1504.6	- 4.5
21 นครพนม	NAKHON PHANOM								0.0	2738.3	+403.0
22 บ้านแพง	Ban Phaeng								0.0	3246.9	+493.7
23 ท่าอุเทน	Tha Uthen								0.0	2411.4	+143.0
24 นาแก	Na Kae								0.0	1567.9	+ 65.4
25 ธาตุพนม	That Phanom								0.0	1591.5	-169.2
26 มุกดาหาร	Mukdahan*								0.0	1674.8	+182.4
27 กาฬสินธุ์	KALASIN								0.0	1442.9	+ 53.9
28 ยางตลาด	Yang Talat								0.0	1453.0	+146.0
29 สหัสขันธ์	Sahatsakhan								0.0	1628.4	+298.4
30 กุฉินารายณ์	Kuchinarai								0.0	1545.2	+ 42.5
31 กมลาไสย	Kamalasai								0.0	1501.6	+227.2
32 ร้อยเอ็ด	ROI ET*									1651.9	+218.0

สถานีฝน	Station	วันที่และจำนวนน้ำฝนเป็นมิลลิเมตร Date and amount of rainfall in millimetres ธันวาคม December 25	26	27	28	29	30	31	ฝนรวม มม. Total rainfall mm.	ฝนรวมตั้งแต่ 1 มกราคม Accumulative rainfall since 1 January ปริมาณ มม. Amount mm.	สูงต่ำกว่าปกติ Above or below Normal
33 โพนทอง	Phon Thong								0.0	1450.5	- 31.0
34 ธวัชบุรี	Thawatchaburi										
35 อาจสามารถ	At Samat										
36 เสลภูมิ	Selaphum								0.0	1600.8	+530.4
37 จตุรพักตร์พิมาน	Chaturaphak Phimas								0.0	1346.6	- 54.9
38 เกษตรวิสัย	Kaset Wisai								0.0	1153.0	-498.5
39 สุวรรณภูมิ	Suwannaphum								0.0	1412.2	+ 33.6
40 มหาสารคาม	MAHA SARAKHAM								0.0	1300.5	+ 16.3
41 เชียงยืน	Chiang Yun								0.0	1197.1	- 38.1
42 กันทรวิชัย	Kantharawichai								0.0	1535.4	+291.0
43 โกสุมพิสัย	Kosum Phisai*								0.0	1103.2	-158.0
44 บรบือ	Borabue								0.0	1365.1	+195.0
45 วาปีปทุม	Wapi Pathum								0.0	1521.5	-113.0
46 พยัคฆภูมิพิสัย	Phayakkhaphum Phisai								0.0	1363.2	+160.3
47 ขอนแก่น	KHON KAEN*								0.0	939.4	- 89.1
48 น้ำพอง	Nam Phong								0.0	1561.4	+294.4
49 ภูเวียง	Phu Wiang								0.0	816.4	-291.1
50 ชุมแพ	Chum Phae								0.0	1240.5	+ 73.9
51 มัญจาคีรี	Mancha Khiri								0.0	1283.0	+ 94.0
52 ชนบท	Chonnabot								0.0	1480.7	+278.9
53 บ้านไผ่	Ban Phai								0.0	1225.0	- 46.5
54 พล	Phon								0.0	1450.7	+177.6
55 หนองสองห้อง	Nong Song Hong								0.0	1579.1	+296.6
56 ชัยภูมิ	CHAIYAPHUM*								0.0	731.1	-143.3
57 เกษตรสมบูรณ์	Kaset Sombun								0.0	1419.9	+372.2
58 ภูเขียว	Phu Khieo								0.0	1528.4	+368.2
59 คอนสวรรค์	Khon Sawan								0.0	1181.2	+ 68.5
60 จัตุรัส	Chatturat								0.0	1049.0	-165.5
61 บำเหน็จณรงค์	Bamnet Narong								0.0	759.3	-472.2
62 นครราชสีมา	NAKHON RATCHASIMA*										
63 บัวใหญ่	Bua Yai								0.0	1048.2	- 41.4
64 คง	Khong								0.0	1062.4	+ 21.9
65 ด่านขุนทด	Dan Khun Thot								0.0	1267.7	+166.2
66 โนนไทย	Non Thai								0.0	1085.0	-158.8
67 โนนสูง	Non Sung										
68 พิมาย	Phimai								0.0	1211.3	+127.1
69 สีคิ้ว	Sikhiu								0.0	934.9	-233.5
70 สูงเนิน	Sung Noen								0.0	552.0	-539.3
71 ปักธงชัย	Pak Thong Chai								0.0	1165.7	+105.7
72 โชคชัย	Chok Chai*								0.0	655.0	-401.7
73 ครบุรี	Khon Buri										

สถานีฝน Station	วันที่และจำนวนน้ำฝนเป็นมิลลิเมตร Date and amount of rainfall in millimeters ธันวาคม December 25	26	27	28	29	30	31	ฝนรวม มม. Total rainfall mm.	ฝนรวมตั้งแต่ ... ถึงวันที่ ... Accumulative since ... ปริมาณ มม. Amount mm.	สูงต่ำกว่าปกติ Above or below Normal
74 บุรีรัมย์ BURI RAM								0.0	875.9	-510.4
75 ทุ่งไทสง Phutthaisong								0.0	1698.2	+344.8
76 สตึก Satuk								0.0	1943.0	+620.4
77 ลำปลายมาศ Lam Phai Mat								0.0	942.2	-403.6
78 นางรอง Nang Rong								0.0	1454.4	+149.3
79 สุรินทร์ SURIN								0.0	1632.6	+324.7
80 รัตนบุรี Rattanaburi								0.0	1541.0	+259.8
81 ท่าตูม Tha Tum								0.0	1341.9	+150.2
82 ศีขรภูมิ Sikhoraphum										
83 ปราสาท Prasat								0.0	1738.4	+524.9
84 สังขะ Sangkha								0.0	1603.9	+400.0
85 ศรีสะเกษ SI SA KET									503.	
86 ราษีไศล Rasi Salai								0.0	1272.5	+ 15.7
87 กันทรารมย์ Kantharurom								0.0	1744.0	+517.7
88 ขุขันธ์ Khukhan								0.0	1295.3	+ 12.3
89 ขุนหาญ Khun Han								0.0	2117.4	+728.4
90 กันทรลักษ์ Kantharalak								0.0	1467.8	+119.2
91 อุบลราชธานี UBON RATCHATHANI								0.0	1946.6	+376.4
92 เขมราฐ Khemarat								0.0	1757.3	+273.3
93 อำนาจเจริญ Amnat Charoen								0.0	1926.0	+347.3
94 ยโสธร Yasothon								0.0	1174.7	-278.8
95 ตระการพืชผล Trakan Phutphon								0.0	2205.8	+694.5
96 มหาชนะชัย Maha Chana Chai								0.0	1863.0	+408.3
97 เขื่องใน Khuang Nai								0.0	1298.9	-205.9
98 โขงเจียม Khong Chiam										
99 เดชอุดม Det Udom								0.0	1058.3	-480.6
100 บุณฑริก Buntharik								0.0	1692.5	- 2.7
ภาคกลาง CENTRAL PART										
1 นครสวรรค์ NAKHON SAWAN								0.0	1208.5	- 16.3
2 บรรพตพิสัย Banphot Phisai								0.0	1450.7	+484.1
3 ชุมแสง Chumsaeng								0.0	1252.2	- 14.9
4 หนองบัว Nong Bua										
5 ลาดยาว Lat Yao								0.0	1518.1	+450.1
6 ท่าตะโก Tha Tako								0.0	1394.1	+304.7
7 พยุหะคีรี Phayuha Khiri								0.0	1233.1	+171.6
8 ตาคลี Takhli								0.0	1171.7	-122.9
9 อุทัยธานี UTHAI THANI								0.0	1042.9	-121.0
10 สว่างอารมณ์ Sawang Arom								0.0	1410.9	+285.7
11 บ้านไร่ Ban Rai								0.0	1218.7	+ 25.1
12 หันคา Thap than								0.0	1413.0	+149.3
13 หนองฉาง Nong Chang								0.0	1405.8	- 22.5

สถานีฝน Station	วันที่และจำนวนน้ำฝนเป็นมิลลิเมตร Date and amount of rainfall in millimetres							ฝนรวม มม. Total rainfall mm.	ฝนรวมตั้งแต่ 1 มกราคม Accumulative rainfall since 1 January	
	ธันวาคม December								ปริมาณ มม. Amount mm.	สูงต่ำกว่าปกติ Above or below Normal
	25	26	27	28	29	30	31			
14 หนองขาหย่าง Nong Khayang								0.0	1675.5	+493.3
15 ชัยนาท CHAI NAT								0.0	1092.1	- 50.9
16 มโนรมย์ Manorom								0.0	1347.7	+147.4
17 วัดสิงห์ Wat Sing								0.0	1508.0	+262.9
18 หันคา Hankha								0.0	750.5	-433.1
19 สิงห์บุรี SING BURI								0.0	1093.9	- 9.5
20 อินทร์บุรี In Buri								0.0	907.4	-302.6
21 บางระจัน Bang Rachan								0.0	1149.7	- 92.4
22 พรหมบุรี Phrom Buri								0.0	893.2	-431.7
23 ลพบุรี LOP BURI*								0.0	1074.3	-275.8
24 บ้านหมี่ Ban Mi								0.0	855.3	-181.1
25 บัวชุม Bua Chum*								0.0	1486.1	+274.1
26 ชัยบาดาล Chai Badan								0.0	1367.3	+261.9
27 พัฒนานิคม Phatthana Nikhom								0.0	534.8	
28 โคกสำโรง Khok Samrong								0.0	876.6	-181.5
29 ท่าวุ้ง Tha Wung								0.0	976.8	-476.6
30 สุพรรณบุรี SUPHAN BURI*								0.0	1430.1	+165.9
31 เดิมบางนางบวช Doembang Nangbuat										
32 สามชุก Sam Chuk								0.0	1003.9	-175.4
33 ดอนเจดีย์ Don Chedi										
34 ศรีประจันต์ Si Phrachan										
35 อู่ทอง U Thong								0.0	964.8	- 52.4
36 บางปลาม้า Bang Pla Ma								0.0	557.8	-411.3
37 ดอนพุทรา Song Phi Nong								0.0	1016.2	+178.4
38 อ่างทอง ANG THONG								0.0	1221.6	-111.7
39 โพธิ์ทอง Pho Thong								0.0	838.7	-656.5
40 ไชโย Chaiyo								0.0	811.2	-230.9
41 วิเศษชัยชาญ Wiset Chai Chan								0.0	1078.6	-321.9
42 ป่าโมก Pa Mok								0.0	1004.2	-179.7
43 สระบุรี SARABURI								0.0	1334.8	-229.2
44 พระพุทธบาท Phra Phutthabat										
45 บ้านหมอ Ban Mo								0.0	1048.1	-247.4
46 เสาไห้ Sao Hai								0.0	1436.7	- 83.4
47 แก่งคอย Kaeng Khoi								0.0	1193.3	-363.6
48 หนองแค Nong Khae								0.0	1317.1	-208.8
49 พระนครศรีอยุธยา PHRA NAKHON SI AYUTTHAYA								0.0	801.1	-310.3
50 ท่าเรือ Tha Rua								0.0	1210.8	-332.8
51 ผักไห่ Phak Hai								0.0	1038.0	-349.3
52 บางบาล Bang Ban								0.0	1002.2	-410.3
53 เสนา Sena								0.0	727.3	
54 บางไทร Bang Sai								0.0	789.5	

สถานีฝน	Station	วันที่และจำนวนน้ำฝนเป็นมิลลิเมตร Date and amount of rainfall in millimeters ธันวาคม December 25	26	27	28	29	30	31	ฝนรวม มม. Total rainfall mm.	ฝนรวมตั้งแต่ 1 มกราคม Accumulative rainfal since 1 January ปริมาณ มม. Amount mm.	สูงต่ำกว่าปกติ Above or below Normal
55 บางปะอิน	Bang Pa-in								0.0	861.9	-509.8
56 ปทุมธานี	PATHUM THANI										
57 หนองเสือ	Nong Sua								0.0	1137.8	-394.7
58 ธัญบุรี	Thanyaburi								0.0	503.2	
59 รังสิต	Rangsit								0.0	760.1	
60 ลำลูกกา	Lam Luk Ka								0.0	1185.6	-275.7
61 นนทบุรี	NONTHABURI										
62 บางบัวทอง	Bang Bua Thong								0.0	924.8	-403.6
63 ธนบุรี	THON BURI										
64 ตลิ่งชัน	Taling Chan										
65 บางขุนเทียน	Bang Khun Thian										
66 ราษฎร์บูรณะ	Rat Burana										
67 กรุงเทพมหานคร	BANGKOK METROPOLIS								0.0	1236.4	-269.5
68 สนามบินดอนเมือง	Don Muang Airport*								0.0	1236.0	-278.4
69 บางเขน	Bang Khen								0.0	1090.2	-411.4
70 มีนบุรี	Min Buri								0.0	455.7	
71 ลาดกระบัง	Lat Krabang								0.0	406.6	
72 ศูนย์วิจัยบางนา	Bangk Na*								0.0	1313.3	
73 กาญจนบุรี	KANCHANABURI*								0.0	854.5	-266.6
74 สังขละบุรี	Sangkhla Buri										
75 เหมืองปีอ็อก	Pilok										
76 ทองผาภูมิ	Thong Pha Phum*								0.0	1596.6	- 13.5
77 ศรีสวัสดิ์	Si Sawat										
78 ไทรโยค	Sai Yok										
79 พนมทวน	Phanom Thuan								0.0	1040.7	+222.8
80 ท่าม่วง	Tha Muang								0.0	834.2	-132.7
81 นครปฐม	NAKHON PATHOM								0.0	1135.8	- 98.4
82 บางเลน	Bang Len								0.0	984.8	-211.5
83 นครชัยศรี	Nakhon Chaisi								0.0	1048.6	+ 51.0
84 ราชบุรี	RATCHABURI										
85 บ้านโป่ง	Ban Pong								0.0	1061.4	+ 47.9
86 โพธาราม	Photharam								0.0	1175.9	+ 31.3
87 ดำเนินสะดวก	Damnoen Saduak										
88 ปากท่อ	Pak Tho								0.0	1072.4	- 29.3
89 สมุทรสงคราม	SAMUT SONGKHRAM								0.0	1009.3	- 85.2
90 บางคณฑี	Bang Khonthi								0.0	1280.1	+106.1
91 อัมพวา	Amphawa								0.0	1135.9	- 10.2
92 สมุทรสาคร	SAMUT SAKHON								0.0	1303.8	- 369
93 กระทุ่มแบน	Kratum Baen								0.0	1119.1	-134.4
94 สมุทรปราการ	SAMUT PRAKAN								0.0	1504.8	+120.4
95 บางพลี	Bang Phli								0.0	1147.1	-302.0

สถานีฝน Station	วันที่และจำนวนน้ำฝนเป็นมิลลิเมตร Date and amount of rainfall in millimeters ธันวาคม December 25	26	27	28	29	30	31	ฝนรวม มม. Total rainfall m.m.	ฝนรวมตั้งแต่ 1 มกราคม Accumulative rainfall since 1 January ปริมาณ มม. Amount mm.	สูงต่ำกว่าปกติ Above or below Normal
ภาคตะวันออก EASTERN PART										
1 นครนายก NAKHON NAYOK								0.0	1859.7	- 71.8
2 บ้านนา Ban Na								0.0	1582.4	-413.6
3 ปากพลี Pak Phli								0.0	1242.3	-695.0
4 องครักษ์ Ongkharak								0.0	1390.9	-417.0
5 ปราจีนบุรี PRACHIN BURI*								0.0	1807.6	-241.5
6 ประจันตคาม Prachantakham								0.0	1284.7	-393.3
7 บ้านสร้าง Ban Sang								0.0	1423.3	-246.1
8 ศรีมหาโพธิ Si Maha Phot								0.0	1672.2	- 24.4
9 กบินทร์บุรี Kabin Buri*								0.0	1723.7	+170.9
10 สระแก้ว Sa Kaeo										
11 วัฒนานคร Watthana Nakhon								0.0	1032.9	-514.4
12 อรัญประเทศ Aranyaprathet*								0.0	1156.2	-416.9
13 ฉะเชิงเทรา CHACHOENGSAO								0.0	1345.6	- 30.6
14 บ้านโพธิ์ Ban Pho								0.0	1028.5	-226.3
15 ชลบุรี CHON BURI*								0.0	1489.8	+102.4
16 พานทอง Phan Thong								0.0	859.5	-232.2
17 บ้านบึง Ban Bung								0.0	712.5	-563.8
18 เกาะสีชัง Ko Sichang*								0.0	1598.5	+360.7
19 ศรีราชา Si Racha			T					T	1280.5	+101.6
20 สัตหีบ Sattahip*								0.0	1024.9	-301.8
21 ระยอง RAYONG									584.3	
22 บ้านค่าย Ban Khai								0.0	1288.9	+ 23.2
23 แกลง Klaeng								0.0	1580.5	-441.3
24 จันทบุรี CHANTHABURI*								0.0	3137.4	- 29.5
25 ท่าใหม่ Tha Mai								0.0	2407.4	-308.9
26 มะขาม Makham								0.0	1132.9	
27 ตราด TRAT								0.0	4420.4	+588.6
28 เขาสมิง Khao Saming								0.0	3804.9	+1284.0
29 แหลมงอบ Laem Ngop								0.0	2791.2	
30 คลองใหญ่ Khlong Yai*								0.0	4671.4	-182.0
ภาคใต้ SOUTHERN PART										
1 เพชรบุรี PHETCHABURI								0.0	1143.6	- 14.8
2 บ้านแหลม Ban Laem										
3 บ้านลาด Ban Lat								0.0	1159.7	+ 11.6
4 ท่ายาง Tha Yang								0.0	586.9	-250.8
5 ชะอำ Cha-am								0.0	634.3	-264.7
6 ประจวบคีรีขันธ์ PRACHUAP KHIRI KHAN*								0.0	1204.0	+ 62.5
7 หัวหิน Hua Hin*								0.0	1059.6	+ 11.8
8 ปราณบุรี Pran Buri								0.0	970.2	
9 ชุมพร CHUMPHON*								0.0	2247.4	+168.0

สถานีฝน	Station	วันที่และจำนวนน้ำฝนเป็นมิลลิเมตร Date and amount of rainfall in millimeters ธันวาคม December							ฝนรวม มม. Total rainfall mm.	ฝนรวมตั้งแต่ 1 มกราคม Accumulative rainfall since 1 January	
		25	26	27	28	29	30	31		ปริมาณ มม. Amount mm.	สูงต่ำกว่าปกติ Above or below Normal
10 ท่าแซะ	Tha Sae								0.0	1283.8	
11 สวี	Sawi								0.0	2022.1	+128.6
12 หลังสวน	Lang Suan								0.0	781.7	
13 สุราษฎร์ธานี	SURAT THANI*								0.0	1421.2	-339.3
14 ไชยา	Chaiya								0.0	1135.5	-541.0
15 เกาะสมุย	Ko Samui*	0.1							0.1	1472.1	-120.1
16 พุนพิน	Phunphin								0.0	1215.8	-245.1
17 ท่าฉาง	Tha Chang								0.0	1218.8	
18 กาญจนดิษฐ์	Kanchanadit										
19 บ้านนาสาร	Ban Na San										
20 นครศรีธรรมราช	NAKHON SI THAMMARAT*								0.0	1696.3	
21 สิชล	Sichon								0.0	1510.4	-[illegible].4
22 ท่าศาลา	Tha Sala								0.0	1385.9	-706.8
23 ฉวาง	Chawang						13.5		13.5	373.8	
24 ทุ่งสง	Thung Song								0.0	1428.8	-571.0
25 ร่อนพิบูลย์	Ron Phibun								0.0	790.3	
26 ปากพนัง	Pak Phanang								0.0	936.7	
27 พัทลุง	PHATTHALUNG								0.0	836.8	
28 ควนขนุน	Khuan Khanun								0.0	422.4	
29 ปากพยูน	Pak Phayun								0.0	323.6	
30 เขาชัยสน	Khao Chaison								0.0	951.6	
31 สงขลา	SONGKHLA*				T				T	1265.7	
32 รัตภูมิ	Rattaphum								0.0	1541.1	
33 หาดใหญ่	Hat Yai								0.0	1254.5	
34 สะเดา	Sadao								0.0	382.9	
35 ปัตตานี	PATTANI*								0.0	1478.7	+161.3
36 หนองจิก	Nong Chik								0.0	647.9	
37 ยะหริ่ง	Yaring								0.0	1174.3	
38 มายอ	Mayo								0.0	1489.2	
39 โคกโพธิ์	Khok Pho										
40 ปะนาเระ	Panare								0.0	1083.4	
41 ยะลา	YALA								0.0	1924.7	
42 ยะหา	Yaha								0.0	1035.5	
43 รามัน	Raman								0.0	1991.1	
44 บันนังสตา	Bannang Satar								0.0	1321.7	
45 เบตง	Betong								0.0	978.1	
46 นราธิวาส	NARATHIWAT*	17.3		0.5					17.8	1841.6	-807.9
47 ยี่งอ	Yi-ngo								0.0	2050.3	
48 ระแงะ	Rangae										
49 ตากใบ	Tak Bai								0.0	1201.5	
50 สุไหงโกลก	Sungai Kolok								0.0	764.0	

สถานีตรวจ	Station	วันที่และจำนวนน้ำฝนเป็นมิลลิเมตร Date and amount of rainfall in millimeters ธันวาคม December							ฝนรวม มม. Total rainfall mm.	ฝนรวมตั้งแต่ 1 มกราคม Accumulative rainfall since 1 January	
		25	26	27	28	29	30	31		ปริมาณ มม. Amount mm.	สูงต่ำกว่าปกติ Above or below Normal
51 ระนอง	RANONG								0.0	4546.1	+199.7
52 กระบุรี	Kra Buri								0.0	2053.6	
53 พังงา	PHANGNGA								0.0	1585.5	
54 ตะกั่วป่า	Takua Pa								0.0	4071.8	
55 กะปง	Kapong								0.0	4639.4	
56 ท้ายเหมือง	Thai Muang								0.0	775.9	
57 ตะกั่วทุ่ง	Takua Thung								0.0	2944.3	
58 ทับปุด	Thap Put								0.0	2363.0	
59 ภูเก็ต	PHUKET*								0.0	1779.3	-560.1
60 สนามบินภูเก็ต	Phuket Airport*								0.0	2360.1	-270.0
61 กระบี่	KRABI								0.0	1674.5	
62 อ่าวลึก	Ao Luk								0.0	2342.7	
63 คลองท่อม	Khlong Tom						1.5		1.5	2063.9	
64 ตรัง	TRANG*								0.0	1986.1	-422.7
65 สนามบินตรัง	Trang Airport*										
66 สิเกา	Sikao								0.0	2002.7	
67 ย่านตาขาว	Yan Ta Khao								0.0	1018.5	
68 ปะเหลียน	Palian								0.0	870.0	
69 สตูล	SATUN								0.0	1904.8	
70 ทุ่งหว้า	Thung Wa								0.0	1919.9	

สถานีฝน Station	วันที่และจำนวนน้ำฝนเป็นมิลลิเมตร Date and amount of rainfall in millimeters ธันวาคม December 25	26	27	28	29	30	31	ฝนรวม มม. Total rainfall mm.	ฝนรวมตั้งแต่ 1 มกราคม Accumulative rainfall since 1 January ปริมาณ มม. Amount mm.	สูงต่ำกว่าปกติ Above or below Normal
กรุงเทพมหานคร BANGKOK METROPOLIS										
1 สถานีเครื่องรับส่งวิทยุนนทบุรี Overseas Radio Receiving Station									851.1	
2 ว.ว. การช่างนนทบุรี Nonthaburi Trade School									528.2	
3 พลังงานปรมาณูแห่งชาติ Atomic Energy For Peace									669.2	
4 กองกำกับการรถวิทยุฯ MMP. Sub Division Car Center									675.9	
5 วิทยาลัยครูจันทรเกษม Chankasem College Education									610.0	
6 การไฟฟ้าฝ่ายผลิต Electrical Supply Authority									353.6	
7 ศูนย์ฝึกการบินพลเรือน Civil Aviation Training Center										
8 ว.ว. โยธินบูรณะ Yothin Burana School									274.0	
9 สถานีรถไฟบางปำหรุ Bang Bamru Railway Station										
10 ว.ว. พาณิชการสยาม Siam Commercial School									480.6	
11 ว.ว. การประชาสัมพันธ์ Public Relation School									781.5	
12 ว.ว. สามเสนนอก Sam Sen Nok School									265.1	
13 มหาวิทยาลัยรามคำแหง Ramkhamhaeng University									782.5	
14 ว.ว. ศรีอุลัย Sri Ulai School									1027.5	
15 ว.ว. จิตรลดา Chitlada School									271.6	
16 เขตบางกะปิ Bangkapi Boundary										
17 เขตหนองจอก Nong Chok Boundary									1005.9	
18 กระทรวงศึกษาธิการ Ministry of Education									527.1	
19 ว.ว. ช่างกลวิทยา Changkol Vitthaya School									771.2	
20 ว. 1 พัน 2 รบ. Second Infantry Battalion										
21 บ้านมหามังคศิลา Ban Mahamangkha Sila									771.2	
22 ว.ว. โกสินสมุทร Kosit Samosorn School									982.3	
23 ประตูน้ำปทุมวัน Pathumvan Irr.									760.6	
24 ว.ว. เฉลิมสาสน์ศึกษา Chaloemsart Suksa School									421.6	
25 วิทยาลัยเพาะช่าง Poh Chang College									707.4	
26 ว.ว. มาแตร์เดอี Mater Dei School									690.9	
27 สถานีจ่ายไฟฟ้าบางกะปิ Sup Center of Electrial Supply-Bangkapi									723.4	
28 วิทยาลัยพาณิชการธนบุรี Thonburi Commercial College									908.3	
29 วิทยาลัยครูบ้านสมเด็จ Bansomdet Teacher College									633.0	
30 เขตคลองสาน Khlong San Boundary										
31 ว.ว. เตรียมทหาร Armed Force Academy Preparatory-School									822.5	
32 ว.ว. กรุงเทพคริสเตียน Bangkok Christian College									998.1	
33 ว.ว. ศรีวิกรม์ Srivikorn School									209.4	
34 ประตูน้ำพระโขนง Prakhanong Irr.									743.5	
35 ว.ว. สมจิตศึกษา Somchit Suksa School										
36 ว.ว. ยานนาวาวิทยาคม Yannawa Vithayakhom School									541.3	
37 ว.ว. พระโขนง Prakhanong School										
38 ว.ว. ช่องนนทรี Chong Nonthri School									1196.6	

อุณหภูมิสูงสุดและต่ำสุดประจำวันที่ ๒๕ – ๓๑ ธันวาคม ๒๕๒๑

Daily Max. and Min. Temperature 25 – 31 December 1978

สถานี	Station	อุณหภูมิสูงสุดและต่ำสุดเป็นองศา ซ. Max. and Min. Temperature in degree C.							เฉลี่ยสูงสุดเฉลี่ยต่ำสุด Average Max. Min.	เฉลี่ยในสัปดาห์ Weekly Mean	ค่าปกติประจำเดือน Monthly Normal
		25	26	27	28	29	30	31			
ภาคเหนือ	**NORTHERN PART**										
1 เชียงราย	CHIANG RAI	30.6 14.5	30.1 13.5	29.3 12.6	28.3 15.0	30.2 16.0	28.2 16.4	28.3 14.5	29.3 14.6	22.0	20.1
2 แม่ฮ่องสอน	MAE HONG SON	31.2 16.3	30.3 16.6	31.0 14.9	30.4 16.2	31.2 17.2	31.2 17.6	30.5 17.2	30.8 16.6	23.7	22.6
3 เชียงใหม่	CHIANG MAI	31.0 18.5	31.0 17.1	31.0 16.5	31.5 17.7	30.8 17.9	29.7 18.7	30.2 18.0	30.7 17.8	24.3	21.8
4 น่าน	NAN	30.6 15.2	30.8 16.2	30.9 15.6	31.0 15.6	30.5 16.9	29.4 16.8	30.0 14.2	30.4 15.8	23.1	22.1
5 ท่าวังผา	The Wang Pha	30.4 15.5	31.3 16.0	31.5 14.5	30.7 14.9	30.4 17.0	29.3 16.2	30.1 13.7	30.5 15.4	23.0	
6 ลำปาง	LAMPANG	32.2 16.2	32.5 15.7	32.5 15.4	32.2 17.0	32.2 17.3	30.9 18.5	31.6 16.3	32.0 16.6	24.3	22.3
7 แม่สะเรียง	Mae Sariang	31.9 15.5	31.7 14.9	31.9 15.4	31.6 15.2	32.1 17.0	32.1 15.6	31.3 16.9	31.8 15.8	23.8	23.2
8 แพร่	PHRAE	31.8 17.0	32.3 17.0	32.8 16.3	32.0 17.2	32.2 17.7	30.8 18.7	32.2 16.3	32.0 17.2	24.6	22.6
9 อุตรดิตถ์	UTTARADIT	32.9 18.0	33.7 18.1	34.3 18.2	33.7 18.9	33.8 19.2	32.5 19.7	33.5 17.3	33.5 18.5	26.0	24.3
10 ตาก	TAK	33.7 17.6	34.8 18.2	33.6 18.0	33.1 19.0	33.0 18.0	30.4 18.3	31.1 16.6	32.8 18.0	25.4	23.3
11 เขื่อนภูมิพล	Bhumibol Dam	32.2 17.6	33.2 19.0	32.8 18.8	31.6 19.1	32.3 18.7	30.1 18.1	30.6 16.7	31.8 18.3	25.1	24.0
12 พิษณุโลก	PHITSANULOK	32.5 17.2	33.0 19.0	33.8 18.5	33.5 20.2	32.3 19.5	31.9 19.5	32.2 18.2	32.7 18.9	25.8	24.7
13 แม่สอด	Mae Sot	31.8 16.9	31.7 16.0	32.7 14.8	32.6 17.1	32.8 18.4	32.3 17.7	31.8 15.4	32.3 16.6	24.4	23.1
14 เพชรบูรณ์	PHETCHABUN	32.8 17.3	33.5 17.5	34.0 18.4	32.7 18.2	32.5 17.7	31.4 19.0	32.3 17.0	32.7 17.9	25.3	23.2
15 หล่มสัก	Lom Sak	34.0 17.0	34.2 17.5	34.7 17.6	33.0 18.8	33.2 18.2	32.2 16.5	32.4 16.2	33.1 17.7	25.4	
16 วิเชียรบุรี	Wichian Buri	33.1 16.3	33.6 17.3	33.7 16.3	32.9 18.2	33.1 17.5	32.8 17.6	31.8 16.5	32.7 17.4	25.1	
ภาคตะวันออกเฉียงเหนือ	**NORTHEASTERN PART**										
1 หนองคาย	NONG KHAI	31.1 16.7	33.1 18.2	33.1 18.6	31.5 18.7	28.5 18.5	29.3 17.3	30.8 16.9	31.2 17.8	24.5	22.9
2 เลย	LOEI	31.3 14.6	32.9 15.7	33.0 15.4	31.3 15.3	31.2 15.4	28.7 16.0	31.0 14.7	31.3 15.3	23.3	21.5
3 อุดรธานี	UDON THANI	30.8 16.8	31.6 18.2	31.6 18.7	30.3 19.4	30.1 18.0	29.4 16.9	30.0 16.8	30.5 17.8	24.1	22.4
4 สกลนคร	SAKON NAKHON	31.3 15.5	29.9 17.5	30.9 16.7	29.6 18.6	28.7 15.2	28.5 16.4	29.4 16.8	29.6 16.8	23.2	22.0
5 นครพนม	NAKHON PHANOM	30.3 15.0	30.2 17.5	31.1 18.0	30.7 16.5	29.1 17.1	29.5 16.0	30.1 16.1	30.1 16.6	23.4	22.0
6 มุกดาหาร	Mukdahan	30.0 14.0	30.5 15.5	31.0 16.4	29.5 15.6	28.6 15.6	28.2 16.6	29.8 15.5	29.7 15.6	22.6	22.1
7 ขอนแก่น	KHON KAEN	31.5 16.5	33.0 17.6	32.9 19.0	31.9 18.5	31.1 17.4	30.7 16.9	31.6 17.4	31.6 17.6	24.7	23.1
8 โกสุมพิสัย	Kosum Phisai	30.5 15.8	17.5	31.0	30.5 18.5	30.0 18.6	29.0 18.1	17.0	30.2 17.3	23.7	
9 ร้อยเอ็ด	ROI ET	30.4 16.1	31.8 16.8	31.0 17.3	30.5 17.5	30.5 17.4	29.5 17.5	30.4 17.5	30.6 17.2	23.9	23.2
10 ชัยภูมิ	CHAIYAPHUM	31.4 16.3	33.3 17.4	33.1 19.5	31.5 19.6	30.7 18.2	29.6 19.4	30.8 17.4	31.5 18.3	24.9	23.6
11 อุบลราชธานี	UBON RATCHATHANI	30.5 15.9	32.5 17.5	32.5 17.7	31.1 17.7	30.3 17.5	30.8 17.3	31.1 17.3	31.2 17.3	24.2	23.9
12 สุรินทร์	SURIN	32.0 15.8	33.4 16.7	33.6 18.2	32.0 18.4	32.6 18.2	31.0 17.3	32.1 17.8	32.2 17.5	24.9	23.5
13 ท่าตูม	Tha Tum	30.5 14.9	32.8 16.7	32.3 17.3	31.0 17.7	30.7 17.6	30.3 17.4	31.7 15.7	31.3 16.8	24.1	
14 นางรอง	Nang Rong	31.2 15.8	33.5 16.1	33.3 16.4	31.7 17.3	16.5	30.2 16.6	16.0	32.0 17.0	24.5	

สถานี	Station	อุณหภูมิสูงสุดและต่ำสุดเป็นองศา ซ. Max. and Min. Temperature in degree C.							เฉลี่ยสูงสุดต่ำสุด Average Max. Min.	เฉลี่ยในสัปดาห์ Weekly Mean	ค่าปกติประจำเดือน Monthly Normal
		25	26	27	28	29	30	31			
15 นครราชสีมา	NAKHON RATCHASIMA	31:9 15:1	34:5 17:1	34:1 16:9	32:2 17:4	31:1 16:9	30:2 15:0	30:7 15:4	32:1 16:5	24.3	23.2
16 โชคชัย	Chok Chai	31:2 15:4	33:2 16:5	32:5 16:9	30:8 16:4	30:4 16:4	29:2 16:0	16.2	31:2 16:8	24.0	
ภาคกลาง	**CENTRAL PART**										
1 นครสวรรค์	NAKHON SAWAN	33:6 19:1	34:3 21:0	33:6 19:8	34:5 20:5	33:4 19:3	32:9 19:5	32:7 17:9	33:6 19:6	26.6	24.6
2 ลพบุรี	LOP BURI	32:3 ..	32:8 ..	32:3 ..	33:8 ..	33:9 ..	32:2 ..	32:5 ..	32:8 ..		
3 สุพรรณบุรี	SUPHAN BURI	30:9 19:0	31:3 21:4	32:1 22:1	32:2 23:4	32:6 20:5	31:1 19:6	31:7 19:0	31:7 20:6	26.2	24.9
4 กาญจนบุรี	KANCHANABURI	33:6 17:5	34:3 19:7	34:3 21:4	34:6 21:5	33:1 20:1	31:5 18:8	31:8 17:8	33:2 19:4	26.3	24.3
5 ทองผาภูมิ	Thong Pha Phum	33:1 15:7	33:1 17:1	34:5 17:8	33:3 19:1	33:9 18:0	32:4 16:3	31:6 14:6	33:0 16:9	25.0	
6 สนามบินดอนเมือง	Don Muang Airport	32:1 20:0	32:6 20:5	32:3 21:0	33:3 23:8	33:6 21:8	31:8 20:7	32:0 20:0	32:4 21:1	26.8	25.9
7 กรุงเทพมหานคร	BANGKOK METROPOLIS	33:4 23:5	32:7 23:2	33:3 23:7	34:0 24:0	34:0 22:6	32:5 21:7	33:1 20:3	33:3 22:0	27.6	25.9
8 ศูนย์วิจัย ฯ บางนา	Bang Na	30:0 20:8	32:0 21:5	32:6 23:5	32:7 23:9	33:0 22:3	31:0 20:8	32:0 23:7	31:9 21:8	26.9	
ภาคตะวันออก	**EASTERN PART**										
1 ปราจีนบุรี	PRACHIN BURI	33:5 19:5	34:0 19:8	34:3 21:8	34:5 22:5	33:5 20:5	32:2 22:6	32:5 20:5	33:5 21:1	27.3	25.5
2 กบินทร์บุรี	Kabin Buri	33:8 17:4	34:6 18:8	34:2 23:5	34:6 21:0	34:0 19:2	31:7 17:5	33:0 16:7	33:7 18:7	26.2	
3 อรัญประเทศ	Aranyaprathet	33:1 19:2	34:5 18:8	33:3 19:5	33:8 19:8	33:7 19:0	32:0 20:0	33:7 17:5	33:4 18:8	26.1	24.6
4 ชลบุรี	CHON BURI	34:0 19:3	31:4 20:2	31:6 21:0	33:0 22:1	35:4 20:5	34:3 21:0	34:4 20:7	33:6 20:7	27.1	25.7
5 เกาะสีชัง	Ko Si Chang	28:8 19:8	29:4 21:7	29:5 23:4	30:7 22:0	32:1 21:1	32:0 21:4	30:0 21:5	30:5 21:4	26.0	26.4
6 สัตหีบ	Sattahip	30:3 20:0	30.1	30.3	31:8 21:7	31:4 21:4	30:8 21:3	31:5 19:7	30:8 20:8	25.8	27.2
7 ระยอง	RAYONG										
8 จันทบุรี	CHANTHABURI	33:0 18:0	32:5 20:5	32:5 20:9	34:8 20:6	33:4 19:8	32:4 20:5	33:8 20:1	33:2 20:1	26.7	25.6
9 คลองใหญ่	Khlong Yai	30:8 18:9	30:6 19:5	31:5 19:7	32:5 20:4	32:5 18:3	32:2 18:9	32:0 21:6	31:8 19:6	25.7	26.2
ภาคใต้	**SOUTHERN PART**										
1 หัวหิน	Hua Hin	29:5 21:3	29:5 23:0	29:9 21:6	30:8 21:8	32:8 22:0	30:1 21:5	29:8 21:5	30:0 21:3	25.6	25.3
2 ประจวบคีรีขันธ์	PRACHUAP KHIRI KHAN	30:2 19:2	29:8 18:4	30:8 19:1	31:1 18:3	32:7 18:0	30:5 18:8	30:2 18:5	30:8 18:6	24.7	25.0
3 ชุมพร	CHUMPHON	29:2 20:3	30:0 19:4	30:0 19:8	29:8 19:6	30:0 19:6	30:5 19:8	30:4 19:6	30:0 19:7	24.8	24.9
4 สุราษฎร์ธานี	SURAT THANI	29:7 19:9	29:8 19:5	30:6 18:2	29:7 18:2	29:6 19:3	29:6 19:7	29:7 20:2	29:8 19:3	24.5	25.6
5 เกาะสมุย	Ko Samui	28:7 23:1	28:8 21:9	28:8 22:0	29:0 23:3	29:5 22:8	29:5 23:8	29:1 23:3	29:1 22:9	26.0	
6 นครศรีธรรมราช	NAKHON SI THAMMARAT	30:2 22:2	30:0 23:7	29:5 20:6	31:5 21:0	30:2 21:5	28:2 23:2	29:8 22:0	29:9 21:6	25.8	25.8
7 สงขลา	SONGKHLA	29:2 25:6	29:2 22:5	29:3 22:2	29:2 25:0	29:3 23:9	29:6 25:6	29:4 23:9	29:3 24:1	26.7	26.6
8 ปัตตานี	PATTANI	30:9 21:4	29:4 20:5	30:8 23:0	30:4 21:0	30:1 20:8	30:8 21:8	31:0 21:0	30:2 20:9	25.6	25.8
9 นราธิวาส	NARATHIWAT	29:5 22:4	30:6 21:5	30:3 23:4	30:4 22:4	31:5 20:9	30:5 22:8	30:7 21:5	30:5 21:7	26.1	25.8
10 ระนอง	RANONG	34:0 20:4	33:8 18:1	32:9 18:7	32:8 19:3	33:4 18:4	34:3 19:7	33:2 20:7	33:4 19:3	26.3	25.7
11 ภูเก็ต	PHUKET	32:9 23:7	32:5 23:0	31:7 22:3	32:4 21:6	32:8 22:8	31:6 23:3	31:8 23:5	32:1 22:9	27.5	27.2
12 สนามบินภูเก็ต	Phuket Airport	32:0 22:2	31:2 21:8	31:5 22:6	32:2 21:6	32:7 22:0	31:7 23:2	32:0 22:5	31:9 22:3	27.1	26.5
13 สนามบินตรัง	Trang Airport	32:3 22:7	32:0 21:2	31:8 18:8	32:5 20:2	32:7 21:1	31:3 21:9	32:5 21:4	32:2 21:0	26.6	26.5

REMARKS

1. **Meteorological Department's Station** (with * mark). Rainfall observation is performed daily at 07.00 a.m. by the Meteorological Department's personnel. Therefore the daily amount of rainfall in this publication means the total amount of rainfall in 24 hr. period from 07.00 a.m. of the recorded date to 07.00 a.m. of the following day.

2. **Voluntary Rainfall Station** (without * mark) located at District and Province. Rainfall observation is performed daily at 09.00 a.m. by the voluntary observer. The daily amount of rainfall means the total amount of rainfall in 24 hr. period from 09.00 a.m. of the recorded date to 09.00 a.m. of the following day.

3. **Rainfall and Temperature Data.** The daily rainfall and temperature observations are submitted to the Meteorological Department soon after the measurement by the following means :—

   — By radio or telegraph from the Meteorological Department's stations.
   — By telegraph from voluntary rainfall stations

   Those daily reports generally arrive at the Meteorological Department from about 07.00 a.m. to 07.00 p.m.

4. **Rainfall Intensity in 1 day** (24 hours)

Light Rainfall	amounts	0.1 — 10.0	millimetres
Moderate Rainfall	,,	10.1 — 35.0	,,
Heavy Rainfall	,,	35.1 — 90.0	,,
Very Heavy Rainfall	,,	90.1	millimetres and above
Blank	represents	No rainfall or observation of rainfall does not arrive in time for publication.	
T	,,	Trace or light rainfall with amount less than 0.1 millimetres.	

Various Data in this publication are published hurriedly to service the user. Therefore the user should be cautious in using them. If there is any doubts please inquired the Meteorological Statistics Subdivision of the Climatology Division for further informations by dialing the number 3916054 and 3910178.

Meteorological Department
Bangkok Metropolis

Climatology Division.

- กำหนดออก สัปดาห์ละ 1 ฉบับ ปีละ 52 ฉบับ
- ค่าบำรุง ฉบับละ 5 บาท ปีละ 150 บาท
- การบอกรับ ติดต่อที่กองภูมิอากาศ กรมอุตุนิยมวิทยา

โทร. 3916054

พิมพ์ที่โรงพิมพ์กรมอุตุนิยมวิทยา กระทรวงคมนาคม กรุงเทพมหานคร

นายสมิทธ ธรรมสโรช ผู้พิมพ์ผู้โฆษณา 2521