Oversize QC 989 .G4 9 1932 Apr-Jun

Täglicher Wetterbericht.

LIBRARY U.S. Dept. of Commerce

Jahrgang: 57 Nr.: 92

Herausgegeben von der Deutschen Seewarte.
Verlagsort Hamburg.

Versendung 6mal wöchentlich. Der Sonntagsbericht erscheint nachträglich.

Freitag, den 4. 6.

Erläuterung: Die Beobachtungen sind sämtlich in der Form der 1929 in Kopenhagen beschlossenen Einheitsschlüssel wiedergegeben; die ausländischen jedoch zum Teil gekürzt. Erläuterungen zu den einzelnen Ziffern werden am 1. eines jeden Monats dem Täglichen Wetterbericht beigegeben. Eingehend finden sie sich in „Schlüssel und Anweisung für Obstelegramme", zu beziehen von der Deutschen Seewarte, Hamburg. Luftdruck in Millibar, umgerechnet auf den Meeresspiegel, bei Bergen auf die nächste Tausenderhöhe (1000 mb = 750.1 mm, 0°C und Schwere in 45° Breite). Temperatur in Celsiusgraden. Windrichtung: 08 = E, 16 = S, 24 = W, 32 = N. Windstärke nach Beaufort-Teilung (0 = Stille, 12 = Orkan). Die Wolkenhöhe bei Bergen, wenn Wolken unter Orthöhe vorhanden sind, den Abstand von der Oberfläche dieser Wolken.

Erläuterung des Schlüssels	Untere Wolken	Mittlere Wolken	Wetter	Sicht	Wolkenhöhe	Bedeckungsgrad (untere Wolken)	Windrichtung	Windstärke	Wetterverlauf	Bedeckungsgrad (alle Wolk.)	Luftdruck (mb)	Lufttemperatur (°C)	Relative Feuchte	Obere Wolken	Art der Druckänderung i. d. letzten 3 Stunden	und Betrag	Niederschlagsmenge (mm)	Höchsttemperatur	Tiefsttemperatur	[illegible]	Sicht nach See	Erdbodenzustand	Unterschied zw. Luft- u. Wassertemperatur	Dünung
	C_L	C_M	ww	V	h	N_L	DD	F	W	N	BBB	TT	U	C_H	a	bb	RR	MM	mm	s	V_s	E	t_d	K

Deutsche Binnenlandorte

Deutsche Binnenlandorte	Gestern 14h MEZ. $C_L C_M$	ww VhN_L	DDF WN	BBB TT	U C_H abb	Gestern 19h MEZ. $C_L C_M$	ww VhN_L	DDF WN	BBB TT	U C_H abb	R_2R_2 MM E	Heute 8h MEZ. $C_L C_M$	ww VhN_L	DDF WN	BBB TT	U C_H abb	R_1
Wilhelmshaven	83	02 624	204 75	10002 11	60 900	87	03 558	204 28	9999 08	8X 300	XX XX 1	6X	69 638	3. 62	10007 02	9X 407	2
Bremen	80	02 845	224 15	012 12	60 201	82	25 744	165 75	012 10	81 200	96 12 1	6X	61 638	3. 55	003 05	9X 403	0
Hamburg	9X	25 847	534 77	019 12	6X 201	85	02 854	184 75	013 09	7X 300	03 12 1	6X	62 438	[illegible]	[illegible] 05	9X 403	0
Kiel	8X	02 646	203 76	010 11	7X 303	8X	63 658	162 78	008 08	8X 301	03 12 1	6X	51 538	[illegible]	999X 04	9X 402	0
Flensburg	6X	03 658	185 28	9999 08	8X 302	6X	03 648	202 78	9993 07	9X 300	02 11 1	6X	03 768	24. 28	10XXX 05	9X 300	[illegible]
Stettin	52	03 864	181 28	10043 13	6X 201	87	02 844	181 75	10040 09	7X 502	02 14 1	04	01 790	18. 54	024 06	86 503	92
Danzig	53	02 664	144 27	064 10	7X 903	5X	05 648	163 28	061 08	7X 803	00 10 0	07	05 670	001 54	030 06	88 801	02
Königsberg	01	02 780	165 26	088 11	68 705	02	02 796	143 26	078 07	76 803	00 11 3	6X	62 048	164 5.	. 02	8X 601	0.
Aachen	9X	02 857	205 27	039 11	6X 301	58	02 854	205 76	024 11	66 803	96 13 0	62	52 637	2045.		9X	
Nordhorn	86	02 845	226 25	012 11	72 802	86	02 744	224 25	011 09	72 300	92 13 0	62	64 635	023 58			
Hannover	87	02 855	214 75	039 11	6X 602	62	81 845	213 78	036 08	8X 303	01 13 1	62	22 645	203 5.			
Erfurt	81	02 954	223 26	057 12	6X 802	52	01 873	191 14	062 10	80 300	00 13 0						
Magdeburg	17	02 944	204 15	042 13	41 702	23	10 952	203 16	046 12	5X 202	00 15 0	57	02 755	185 16			
Berlin	82	03 868	193 28	051 13	6X 700	82	02 864	202 26	041 10	6X 301	91 13 0	04	02 780	172 25			
Dresden	57	25 663	143 78	066 09	7X 903	52	03 655	103 58	070 07	8X 300	97 08 1	57	02 764	142 15			
Grünberg i. Schl.	62	02 764	203 27	061 13	56 905	6X	62 558	182 58	066 07	9X 402	91 12 1	00	01 690	202 01			
Breslau	46	02 762	161 16	077 12	51 807	52	03 555	201 28	079 07	7X 300	00 13 0	03	01 780	161 02			
Essen	87	02 954	534 27	029 12	6X 801	87	25 854	832 76	027 08	8X 901	01 12 1	6X	64 628	204 5.			
Mirow	32	02 865	202 15	031 12	74 300	53	02 864	222 14	031 09	87 300	97 12 1	52	03 858	163 1.			
Hof	93	03 845	223 28	073 08	7X 100	33	02 854	162 15	080 05	99 300	97 09 0	63	02 845	162 2.			
Gleiwitz	37	02 864	144 27	084 10	5X 715	5X	03 658	222 28	090 06	7X 401	00 11 1	03	05 580	202 1.			
Frankfurt am Main	87	02 854	534 76	066 12	6X 602	87	01 853	182 14	061 11	60 502	01 14 1	57	05 655	183 27			
Karlsruhe	52	02 854	184 25	086 11	61 900	57	02 864	202 14	077 11	60 801	95 13 1	55	01 769	203 14			
[illegible]	6X	60 868	243 28	110 08	7X 403	57	02 885	000 15	115 06	8X 201	93 09 1	40	41 444	000 14			
[illegible]	62	61 855	203 58	087 09	8X 300	03	01 890	141 12	090 07	80 400	01 11 1	62	64 647	141 58			
[illegible]	41	02 864	283 16	090 10	5X 301	62	03 865	302 28	108 07	8X 407	91 10 0	07	01 890	2040.			
[illegible] 801 m	63	02 816	204 57	8909 04	9X 301	86	01 932	204 93	8907 03	93 700	05 07 3	XX	46 109	206 37			
[illegible] 850 m	4X	03 938	204 78	899 04	8X 300	67	81 825	205 77	900 04	8X 300	93 05 6	XX	46 1X9	537 39			
[illegible] 926 m	XX	49 409	186 39	914 03	9X 300	64	02 965	166 26	914 03	77 201	02 05 2	6X	46 009	188 51			
[illegible] 1153 m	80	02 734	207 15	888 02	93 307	74	01 833	206 74	888 02	92 300	01 03 8	XX	46 009	208 59			
[illegible] 1213 m	5X	62 728	243 28	915 09	8X 300	XX	46 009	243 59	915 01	9X 300	02 04 9	XX	46 009	244 39			
[illegible] 1610 m	02	02 835	324 17	7901 02	8X 300	XX	74 009	204 69	7897 51	9X 802	01 02 9	00	01 925	205 03			
[illegible] 1497 m	6X	77 009	536 69	8931 51	9X 901	XX	46 009	534 39	8936 00	9X 302	03 06 5	01	02 924	535 35			
[illegible]itze 2962 m	6X	41 218	146 68	6951 57	9X 801	XX	77 209	206 69	6951 58	9X 401	92 56 9	07	38 982	226 64			

Deutsche Küstenorte und Feuerschiffe

Deutsche Küstenorte ° und Feuerschiffe †	Gestern 14h MEZ. $C_L C_M$	ww VhN_L	DDF WN	BBB TT	U C_H abb	Gestern 19h MEZ. $C_L C_M$	ww VhN_L	DDF WN	BBB TT	U C_H abb	R_2R_2 $\frac{s\ V_s\ E_0}{t_d\ K\ dt}$	Heute $C_L C_M$	ww VhN_L	DDF WN
Borkumriff †	50	03 768	204 28	10XXX 07	90 801	50	02 767	204 27	10XXX 06	90 300	00 3 35	59	02 774	283 26
Borkum °	8X	02 646	205 16	9995 08	8X 701	8X	02 735	224 25	9973 08	7X 401	97 2 70	8X	02 735	302 25
Außenjade †	54	01 763	224 14	XXX 08	80 304	64	88 654	204 27	XXX 07	8X 300	XX 2 27	3.	[illegible]	[illegible]
Cuxhaven °	9X	02 746	204 26	10013 12	XX 300	9X	03 748	182 28	10008 10	XX 600	XX 1 70	.X	52 748	[illegible]
[illegible]be I †	11	02 754	202 15	XXX 07	6X 301	35	51 745	182 28	XXX 06	9X 703	97 3 15	32	65 764	[illegible]
Helgoland	07	02 656	184 26	9990 08	90 301	32	02 637	183 27	9986 07	9X 801	XX 3 61	97	02 745	242.
Amrumbank	5X	03 758	183 28	XXX 06	9X 304	84	02 764	183 25	XXX 06	9X 804	00 2 25	54	02 883	282.
List °	50	03 638	205 28	983 07	8X 304	50	03 648	245 28	975 07	80 807	00 3 X5	50	02 770	263
Bülk °	6X	14 737	575 17	10002 11	XX 301	6X	81 638	185 78	10002 08	XX 401	04 3 26	6X	52 748	
Marienleuchte °	6X	02 636	222 56	XXX 03	0X 303	6X	81 648	222 28	XXX 07	9X 802	02 1 61	5X	03 638	
Fehmarnbelt †	9X	02 656	202 76	017 06	0X 303	9X	81 648	203 88	015 06	8X 301	XX 1 00	6X	63 548	
Warnemünde °	82	02 745	205 18	020 10	9X 300	80	02 653	162 74	029 80	18 300	02 0 61	6X	57 548	
Arkona °	6X	05 548	184 28	017 10	8X 305	13	02 753	161 14	017 07	8X 603	17 1 7.	6X		
Adlergrund †	7X	02 754	162 14	019 05	8X 300	13	02 753	161 14	017 07	8X 603	17 1 7.			
Rügenwaldermünde °	57	03 664	165 18	060 11	6X 403	47	02 662	000 16	061 08	9X 300	92 3 6			
Memel	01	02 690	125 15	088 10	60 808									

Deutsche Küstenorte und Feuerschiffe

Deutsche Küstenorte ° und [Feuer]schiffe †	Gestern 17h MEZ. $C_L C_M$	ww VhN_L	DDF WN	BBB TT	U C_H abb	Heute 2h MEZ. $C_L C_M$	ww VhN_L	DDF WN	BBB TT	U C_H abb	
[illegible]ff †						60	03 768	282 58	10XXX 05	90 306	
[illegible] °	6X	05 638	205 28	9991 08	8X 802	XX	646X9	252 58	002 04	9X 705	
[illegible]e †	XX	02 757	224 27	XXX 08	8X 806						
[illegible]aven °	2X	53 547	203 27	993 09	8X 300	3X	516X8	183 58	9998 06	9X 602	
[illegible] °						XX	03 5XX	812 29	999 08	XX 803	XX X 51
[illegible] †	2.	21 755	202 16	1000. 07	9X 300						
[illegible] °	XX	XX XXX	193 26	9990 .6	9X 804	XX	03 6X8	203 25	989 05	9X 801	
[illegible] †											
[illegible] °						XX	03 64X	224 28	979 04	9X 303	
[illegible] °	65	14 735	574 77	999 1.	XX 801						
[illegible]	2X	01 644	222 74	XXX 1.	0X 300						

National Oceanic and Atmospheric Administration

Environmental Data Rescue Program

ERRATA NOTICE

One or more conditions of the original document may affect the quality of the image, such as:

Discolored pages
Faded or light ink
Binding intrudes into the text

This document has been imaged through the NOAA Environmental Data Rescue Program. To view the original document, please contact the NOAA Central Library in Silver Spring, MD at (301) 713-2607 x124 or www.reference@nodc.noaa.gov.

Lason, Inc.
Imaging Subcontractor
Beltsville, MD
December 20, 2000

LIST OF STA 1

LIST OF STATIONS TO BE CODED FROM DEUTSCHE SEEWARTE WETTERBERICHT

LIST OF STATIONS TO BE CODED FROM DEUTSCHE SEEWARTE WETTERBERICHT

*10009 Andenes, Norway

10440 Berlin, Germany
10102 Biarritz, France
10184 Blaavandshuko, Denmark
10442 Bremen, Germany
10411 Breslau, Germany
10220 Brest, France
10541 Budapest, Hungary

12888 Calais, France
10561 Cracow, Poland

10405 Danzig, Poland
10293 DeBilt, Netherlands
10545 Debrecen, Hungary
10410 Dresden, Germany

10446 Erfurt, Germany

10292 Flessingue, Netherlands
10412 Frankfurt, Germany
10547 Funfkirchen, (Pecs) Hungary

10168 Guernsey, British Isles Channel, Islands

10403 Hamburg, Germany
10421 Hannover, Germany
10050 Haparanda, Sweden
10057 Harnosand, Sweden
10465 Heigoland, Germany
10291 Helder, Netherlands
10481 Helsinki, Finland

10507 Innsbruck, Austria

10502 Klagenfurt, Austria
10436 Koln, Germany

10422 Konigsberg, Pr. Germany
10181 Kopenhagen, Denmark
**10021 Krakenes, Norway
10230 LaHavre, France
10215 LeBourget, France
10030 Lista, Norway
10210 Lyon, France

10408 Madgeburg, Germany
10231 Marseille, France
10414 Munchen, Germany

10402 Nordhorn, Germany
10426 Nurnberg, Germany

10216 Perpignan, France
10569 Pinsk, Poland
10669 Prag, Chechoslovakia

10201 Rochefort, France

10441 Saarbrucken, Germany
10182 Skagen, Denmark
10056 Stensele, Sweden
10404 Stettin, Germany
10059 Stockholm, Sweden
10443 Stuttgart-Bobl., Germany

10222 Tours, France

10028 Utsira, Norway

10556 Warsaw, Poland
10430 Wilhelmshaven, Germany

10281 Zurich, Switzerland

* December 1938 and January to July 1939 only.
** April, May 1931 only.

LIST OF STA T

LIST OF STATIONS TO BE CODED FROM DEUTSCHE SEEWARTE WETTERBERICHT

LIST OF STATIONS TO BE CODED FROM DEUTSCHE, SEEWARTE, WETTERBERICHT

18 *10009	Andenes, Norway	6-10422	Konigsberg, Pr. Germany
		26 10161	Kopenhagen, Denmark
11-10440	Berlin, Germany	19**10021	Krakenes, Norway
10202	Biarritz, France	38 10350	LaHavre, France
10184	Blaavandshuko, Denmark	33 10215	LeBourget, France
2-10442	Bremen, Germany	21-10030	Lista, Norway
13 10411	Breslau, Germany	34 10210	Lyon, France
36 10220	Brest, France		
46 10541	Budapest, Hungary	10-10408	Madgeburg, Germany
		39 10231	Marseille, France
12888	Calais, France	15 10414	Munchen, Germany
30 10561	Cracow, Poland		
		7-10402	Nordhorn, Germany
5-10405	Danzig, Poland	10426	Nurnberg, Germany
42 10293	DeBilt, Netherlands		
48 10545	Debrecen, Hungary	36 10216	Perpignan, France
12 10410	Dresden, Germany	31-10569	Pinsk, Poland
		49 10669	Prag, Czechoslovakia
9-10446	Erfurt, Germany		
		32 10201	Rochefort, France
40 10292	Flessingue, Netherlands		
14-10412	Frankfurt, Germany	10441	Saarbrucken, Germany
47 10547	Funfkirchen, (Pecs) Hungary	27 10182	Skagen, Denmark
		23 10056	Stenkula, Sweden
17 10168	Guernsey, British Isles Channel, Islands	4-10404	Stettin, Germany
		23 10059	Stocknolm, Sweden
		10443	Stuttgart-Bobl, Germany
3-10403	Hamburg, Germany		
8-10421	Hannover, Germany	37 10[illegible]	Tours, France
22 10050	Halsingland, Sweden		
24 10057	Harnosand, Sweden	20 10[illegible]	Utsira, Norway
16 10465	Heligoland, Germany		
40 10151	Helder, Netherlands	29 10556	Warsaw, Poland
28 10481	Helsinki, Finland	1-10430	Wilhelmshaven, Germany
45-10507	Innsbruck, Austria	43 10281	Zurich, Switzerland
44 10502	Klagenfurt, Austria		
10436	Koln, Germany		

* December 1938 and January to July 1939 only.

** April, May 1931 only.

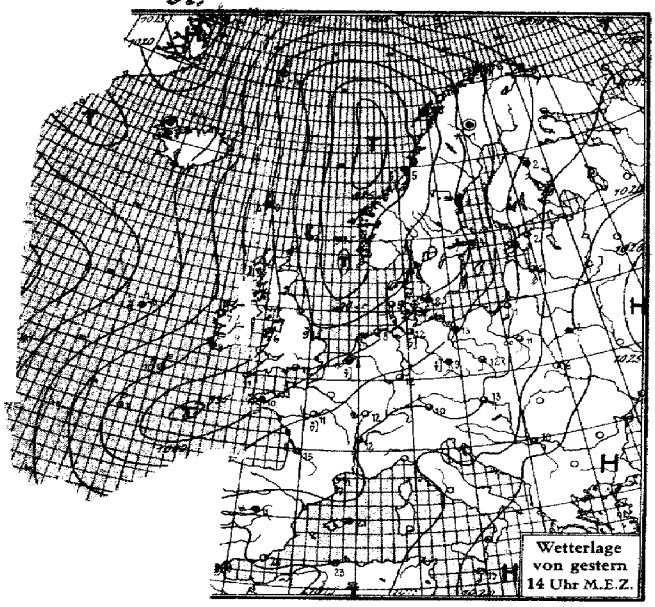
Wetterlage
von gestern
14 Uhr M.E.Z.

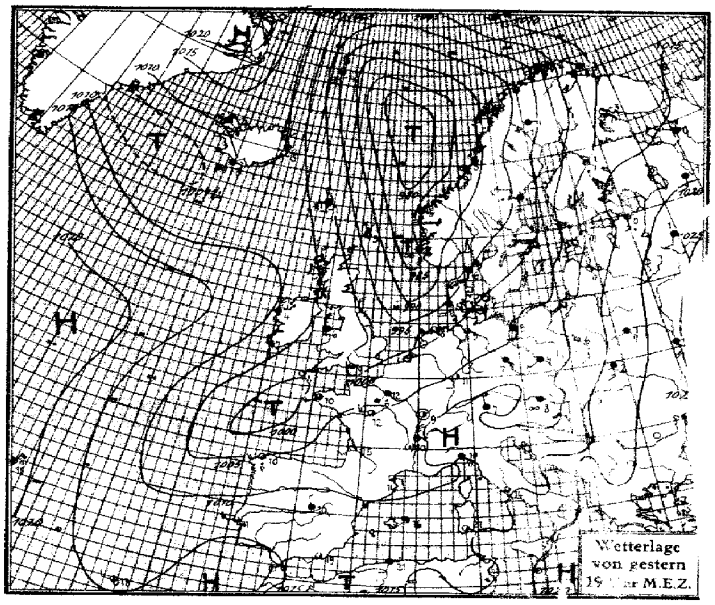
Wetterlage
von gestern

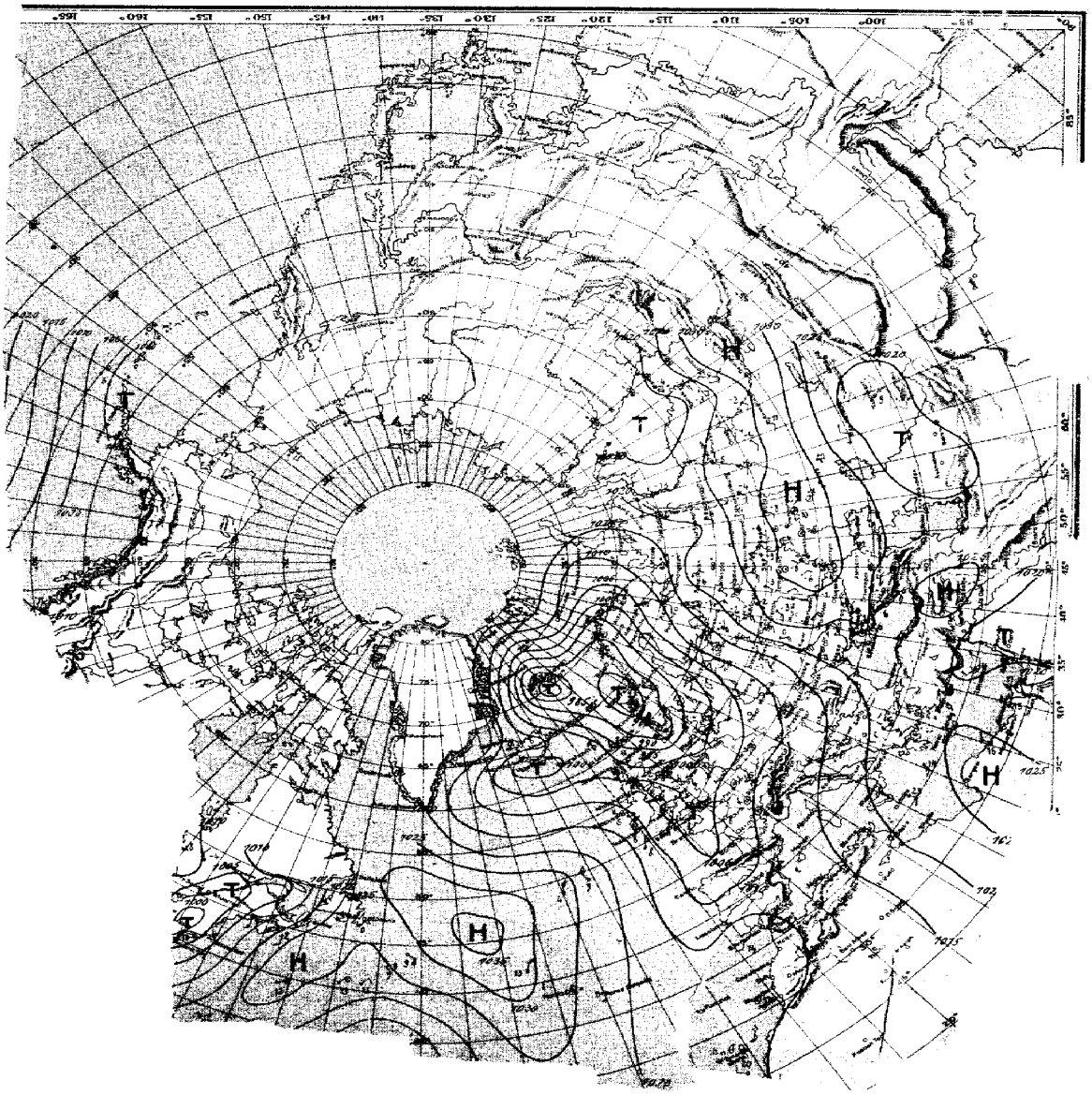

…itag, den 1. April 1932 [redacted]

Auslandorte	Gestern 14h MEZ. ww VhN_L	DDFWN	BBB TT	Gestern 19h MEZ. ww VhN_L	DDFWN	BBB TT	Heute 8h MEZ. ww VhN_L	DDFWN	BBB TT
Madrid	03738	22628	10122 11	13748	29148	10125 10	03745	20128	10127 07
Almeria	0189X	20514	135 20	02890	2025X	119 17	02690	300..	129 13
Mahon	02890	20216	121 21	02770	20314	121 16			
La Coruña	81446	20476	051 11	81544	22375	051 10	10545	1275	086 75
S.Fernando	037X7	20327	175 01	036X8	24228	161 16	02664	30025	141 19
Teneriffa				02964	1X1 14	171 18			
Kap Juby				01693	32203	038 16	00 20	32200	140 16
Rio de Oro									
Oporto	25637	20477	095 13	14634	26274	095 14	02644	24275	101 11
Lissabon	03758	14628	146 13	02755	24526	124 [illegible]	13656	3222X	141 10
Praya									
…ncal									
Parga	02764	24226	154 17	026X4	2422X	36 18	02654	XXX06	152 17
Pt.Degada	02864	32304	201 15	01864	02304	196 15			
Horta	01864	02474	226 16	01863	024[illegible]	220 15			
…ua									
…nua				035X8	55528	115 10	57009	02369	129 09
…renz				027X[illegible]	16228	119 15	02787	20127	122 12
…m				028.1	47425	142 14	03764	30228	139 11
…nova				03890	2432X	122 19	03664	28125	129 10

Auslandorte	Gestern 14h MEZ. ww VhN_L	DDFWN	BBB TT	Gestern 19h MEZ. ww VhN_L	DDFWN	BBB TT	Heute 8h MEZ. ww VhN_L	DDFWN	BBB TT
Messina							13757	535X8	1018. 14
Tarent									
Malta	01561	16401	10122 17				01890	17403	186 17
Belgrad	02890	12317	172 10	10302	22746	—	02764	12107	172 08
Usküb	01753	12115	218 11	01755	20015	10193 09	03648	32128	206 06
Split	01563	12623	178 14	01890	12833	154 12	03353	12618	139 12
Bukarest									
Sofia									
Archangelsk	74828	16268	178 00	74848	16268	178 09	03258	06328	269 33
Matotschkin S.	03871	58527	265 67						
Le[illegible]	03883	16318	192 00	03883	16318	172 09	03658	14428	144 00
Ust Zylma				12655	28118	193 55			
Moskau	03878	18518	257 06	03882	22218	252 57	47X78	18228	248 56
Astrachan	01790	10414	284 07	03688	06618	280 02			
Kijew				02658	14428	234 01	03657	14528	194 01
Odessa				033X8	04228	241 04	—	12228	214 01
Swerdlowsk				02650	24415	244 02	00690	20200	279 54
Rabat	02890	32315	159 18				02865	00015	142 12
Algier	03890	04324	145 22	03690	18228	117 21	03680	00025	123 16
Tunis				03790	10514	147 19	02890	20216	143 1[illegible]

[redacted]en von Nordamerika und Grönland 2h MEZ.

Windrichtung DD   Windstärke F   Luftdruck (mb) BB   Lufttemperatur (°C) TT

Ort	ww DDF	BB TT	Ort	ww DDF	BB TT	Ort	ww DDF	BB TT	Ort	ww DDF	BB TT	Ort	ww DDF	BB TT	Ort	ww DDF	BB TT
Tatoosh J.			Dodge City			Key West	01122	10 17 23	Dutch Harbour			Winnipeg			Nottingham I.		
Roseburg			Corpus Christi			Charleston	60204	13 —	Tanana			White River			Resolution I.		
San Francisco			Duluth			Hatteras	03205	11 19	Cordova			Doucet	03282	10 10 54	Bermuda	01043	10 20 16
San Diego			St. Joseph			Washington			Juneau			Father Point	60043	06 —	Julianehaab		
Flagstaff			Little Rock			Scranton			Aklavik			Chatam			Godthaab		
Helena			New Orleans			Nantucket			Ft. Simpson			Halifax	02204	20 03	Godhavn		
Salt Lake C.			Chicago			Portland			Prince Rupert			Sydney			Angmagsalik		
Denver			Cleveland			Eastport	60163	13 06	Edmonton			Cap Race	01043	25 00	MILES CITY Havanna		
El Paso			Nashville			Honolulu			Medicine Hat			Harrington			ATLANTA Kingston		
Bismarck			Jacksonville	03243	10 [illegible] 17	Nome			The Pas			Belle Isle			MONTREAL San Juan		

Schiffsmeldungen.

31. III. 1932 — 1. IV. 1932

Wochentag P, Erdoktant Q, Breite (Süd unterstr.) LLL, Länge (Ost unterstr.) lll, Zeit (MEZ.) ZZ, Windrichtung DD, Windstärke F, Wetter ww, Luftdruck (mb) BB, Sicht V, Lufttemperatur (°C) TT, Kennzahl 3, Untere Wolken C_L, Mittlere Wolken C_M, Obere Wolken C_H, Bedeckungsgrad (alle Wolken) N, Unterschied zw. Luft- u. Wassertemperatur t_d, Dünung K, Richtung der Dünung d, Wetterverlauf W, Bedeckungsgrad (untere Wolken) N_L, Kurs des Schiffes d_s, Geschwindigkeit des Schiffes f, Art der Druckänderung in den letzten 3 Stunden a, und Betrag bb

Schiffsname	P Q LLL	lll ZZ	DDF ww	BB V TT	3 C_L C_M C_H N	t_d K d W N_L	d_s f a bb
…l	50437	558 07	213 00	208 02	3 0000	54600	57124
…ein	50460	410 07	094 13	308 11	3 4XX8	50028	66804
Rio Bravo	50406	558 07	324 02	197 10	3 8XX7	92987	24202
Magdalena	50291	447 07	162 01	118 20	3 8602	51302	–
Europa	50421	607 13	201 00	258 03	3 0000	61600	–
[redacted]	50431	582 13	283 00	248 00	3 0084	44510	67113
[redacted]	50409	545 13	326 02	207 10	3 8007	72127	24306
[redacted]na	50381	743 13	164 03	177 12	3 0318	30020	45300
[redacted]a	50280	458 12	873 12	128 20	3 3405	51515	–
[redacted]ber	50455	431 13	105 03	228 13	3 4XX8	65228	66305
[redacted]	50497	144 12	[illegible]	968 10	3 8005	61875	25311
[redacted]doba	50443	090 13	207 22	337 12	3 8X18	61628	64608
[redacted]ruhe	50156	515 13	011 01	137 26	3 2043	50011	53403
[redacted]	50497	226 19	327 02	088 9	3 8045	74814	35307
[redacted]orio	50312	137 19	311 01	151 7	3 2083	657 0	-
[redacted]uma	53164	181 19	183 00	23 815	3 0011	70000	–
					3		
	50417	375 01	064 10	25 13	3 3005	91224	26300
	50385	333 01	284 25	248 14	3 9305	65774	14104
	50201	234 07	024 07	1 8 19	3 1XX2	64XX2	–
	50283	112 07	244 02	127 53	3 X2X5	X4XX5	–
	50332	126 13	242 02	167 17	3 XXX8	5482X	13205
	50310	139 13	181 02	207 17	3 12X7	2X025	33300
	50537	181 13	036 20	11707	3 6625	63[illegible]14	25101
	50359	291 13	014 80	217 14	3 3684	44873	68105
	50462	172 13	328 15	048 52	3 9805	68874	15300
	50429	357 13	043 03	[illegible]713	3 4007	84116	18308
	53363	141 13	143 00	[illegible]	3 0000	11400	35300
	50490	329 19	323 02	318 09	3 4XX5	54XX5	–
	50444	054 19	194 61	018 14	3 0844	65604	35300
	53324	102 19	104 02	087 16	3 4705	20075	65806
	53357	157 19	163 01	338 16	3 0013	X1400	35303
	53319	330 19	284 02	038 15	3 3002	33715	64305
	50391	667 13	172 01	231 16	3		
	50394	375 13	014 02	28X 16	3		
	50472	144 13	043 02	34X 10	3		
	50426	607 13	201 01	258 30	3		
	50431	582 13	283 00	248 [illegible]	3		
	50418	298 13	045 01	228 16	3		
	50378	[illegible]	[illegible]	[illegible]			
Berlin	60498	163 07	016 02	118 08	3 8X05	75875	25102
Rio Bravo	60417	520 01	042 03	217 13	3 31X8	75128	24307
Liberia	60260	161 01	282 01	168 20	3 1003	31703	–
Gen. Osorio	60327	129 01	000 01	168 17	3 3003	55703	–
Ussukuma	63362	203 07	183 00	238 14	3 0000	41500	–
Sierra Cordoba	60414	096 07	225 01	107 12	3 2013	65503	45316
					3		
	60356	451 01	212 08	148 20	3 0000	87510	56305
	60257	577 07	615 02	177 20	3 5804	86714	14815
	60366	088 07	223 61	197 14	3 8007	74617	45300
	63352	171 07	163 07	238 14	3 8012	X1400	35300
	60457	240 05	275 25	057 11	3 6003	41676	25405
	63347	182 07	163 07	238 15	3 0072	X0000	35310
	63319	039 07	302 02	118 14	3 0326	41524	46108
	60468	353 07	043 03	357 10	3 5XX8	79128	2930
	60490	202 07	306 07	237 09	3		
	60487	249 01	325 03	278 04	3		
	60399	252 01	325 07	247 16	3		
	60291	538 01	267 15	017 17	3		
	60297	532 01	226 02	057 18	3		
	60327	438 01	142 00	157 20	3		
	60394	614 01	045 00	268 12	3		
	60408	542 01	046 00	237 13	3		
	60437	491 01	122 00	256 09	3		
	60343	675 01	203 02	236 17	3		
	60217	743 01	085 01	178 24	3		
	60423	334 01	034 02	307 13	3		
	60465	648 01	325 03	146 20	3		
	60442	429 01	124 00	277 09	3		
	60363	374 0[illegible]	142 02	208 18	3		
	61346	276 01	163 02	238 16	3		
	61263	[illegible] 07	345 07	228 20	3		
	61800	692 01	346 01	029 03	3		
	61[illegible]	429 01	285 05	168 22	3		
	61460	167 01	334 02	118 19	3		
	61[illegible]86	[illegible] 01	334 01	259 13	3		
	61356	[illegible]	285 01	208 11	3		
	61359	381 01	143 02	267 13	3		
	61332	[illegible] 07	245 02	148 21	3		
	61363	[illegible]	[illegible]	[illegible]			

Witterungsübersicht.

Freitag, den 1. April 1932.

Zwischen der gestern über die östliche Hälfte der Nordsee streichenden südlichen Strömung und dem über Schottland südwärts geführten Rückseitenstrom maritimer Polarluft waren die Temperaturgegensätze, wenn auch anfangs nicht bedeutend, so doch immerhin so groß, um noch eine Vertiefung des Wirbelkernes über der nördlichen Nordsee und an der Westküste Südnorwegens zustandezubringen. Das Tief setzt den eingeschlagenen nordöstlichen Kurs heute über das südnorwegische Bergland fort. Es hat jedoch die Rolle der Hauptdepression innerhalb der nach dem Nordmeer reichenden Tiefdruckfurche verloren, denn weit größer (bis zu 10°) waren die Temperaturgegensätze zwischen Vorder- und Rückseite des nördlichen Kerngebietes.

Dieses gewann daher erheblich an Energie und würde in Richtung auf Jan Mayen rückläufig. In diesem Raume saugt es jetzt in orkanartigem Sturm weiterhin Kaltluft nach Süden. Diese Strömung erfährt im Südosten von Island eine Zweiteilung, indem einerseits die Kaltluftmengen nach den Färöern, Shetlands und Nordschottland ausfließen, andererseits aber in das vom hohen Nordwestrand angezogene Tief südlich Island einströmen. Die Südseite dieser neuen Zyklone weist eine verhältnismäßig warme ozeanische westliche Strömung auf, und somit stößt von Nordwesten her starker Druckfall gegen die irischen Gewässer vor.

Die Kaltfront des vorgenannten südnorwegischen Tiefs schwenkt über Kattegat und Niederelbegebiet nach Osten herum. Sie findet ihre Verlängerung über ein kleines Teiltief des Ruhrgebietes nach dem sich auffallenden Randwirbel über dem Ärmelkanal.

Das stationäre russische Hoch verflacht langsam.

[redacted]

Höhenluft-Beobachtungen.

Ort / Seehöhe (m)	Zeit (MEZ.)	Einheit	Höhen-Temperaturen und -Feuchtigkeiten																Bemerkungen
Darmstadt 173	8	m	Boden	600	1400	1800	2800	4000	4100	5200									bed., 4-10 km Sicht.
		°C	6.7	5.9	0.9	-2.6	-8.1	-17.9	-18.0	-28.9									
		%	91	83	77	76	55	72	75	97									
		mb	984	939	850	804	710	602	597	504									
Friedrichsh. 400	8	m	Boden	500	800	1000	1100	1500	1900	2300									Nebel.
		°C	1.8	3.7	2.8	3.8	3.9	0.2	-2.0	-4.3									
		%	98	82	82	70	63	64	60	60									
		mb	963	948	910	896	880	837	800	764									
Lindenberg 106	8	m	Boden	500	2500	2700	3500	4300											3/4 bed., 4-10 km Sicht.
		°C	6.0	7.5	-8.2	-8.3	-13.2	-20.8											
		%	83	62	95	58	50	50											
		mb	989	947	732	720	641	580											
Königsbg. 28	8	m	Boden	400	800	1400	1500	2600	3600	4600	5500								Regen, 2-4 km Sicht.
		°C	2.1	1.1	2.9	0.0	0.0	-6.2	-13.1	-20.3	-27.2								
		%	92	90	90	90	90	83	80	77	72								
		mb	1002	960	911	849	835	734	637	561	493								
München 506	8	m	Boden	1300	1700	2200	2500	3800	4300	5200	5600								1/4 bed., 20-50 km Sicht.
		°C	7.8	3.6	3.5	-0.3	-2.5	-14.3	-14.4	-21.6	-25.4								
		%	67	71	63	68	65	81	60	47	43								
		mb	950	861	816	772	739	625	590	520	494								
		m																	
		°C					Nachträge von gestern:												
		%																	
		m	200	500	1000	1500	2000	2500	3000	4000	5000	6000							
Malta 75	x	°C	14	13	13	13	9	7	2										—
		%	x	x	x	x	x	x	x										
		mb	1005	966	909	855	805	752	712										
Duxford 30	x	m																	
		°C	8	5	2	-2	-5	-8	-12	-18									-
		%	95	85	75	85	85	x	x	x									
		mb	970	935	884	830	780	731	686	602									
Bitt 3	x	m																	
		°C	6	4	0	-3	-6	-8	-12	-19	-26								-
		%	85	95	95	75	85	85	75	55	25								
		mb	977	942	885	831	780	732	684	600	524								
[illegible]der 6	x	m																	
		°C	5	4	2	-3	-5	-10	-13										-
		%	100	100	85	95	95	85	65										
		mb	974	938	882	829	777	729	683										

Höhenwinde.

Ort	Seehöhe (m)	Zeit (MEZ.)	0 7 T.	200 8 T.	500 9 T.	1000 10 T.	1500 11 T.	2000 12 T.	2500 13 T.	3000 14 T.	3500 15 T.	4000 16 T.	4500 17 T.	5000 18 T.	6 T. 19 T.
[illegible]	106	8	SW		WSW	WSW		SWSW				WSW		1/4 bed.	
			6		11	10		16				15		4-10 km	
	455	8			WSW	WSW		WSW			1/4 bed.				
			6		3	4		10			4-2 km Sicht.				
	5	6			WSW		SW		WSW		WSW		1/4 bed.		
			6		4		3		10		9		>50 km		
		7						WSW		SW		bed.			
			6					1		6					

Ort	Seehöhe (m)	Zeit (MEZ.)	0 7 T.	200 8 T.	500 9 T.	1000 10 T.	1500 11 T.	2000 12 T.	2500 13 T.	3000 14 T.	3500 15 T.	4000 16 T.	4500 17 T.	5000 18 T.	6 T. 19 T.
Klagenf.	450	7	WSW			SW		SW		WSW		WSW		1/2 bed.	
			1			1		8		9		18		20-50 km	
Breslau	128	8	S		W	WSW		WSW		W		WSW		1/4 bed.	
			2		8	6		10		12		12		1/2-20 km.	
München	506	7	SW			WSW		WSW		WSW		WSW		1/2 bed.	
			5			8		12		18		14			
Prag	284	9			WNW	WNW	WNW	WNW							
					7	7	10	7							

Freitag, den 1. April 19..

Erläuterung des Landschlüssels

C_L Untere Wolken	C_M Mittlere Wolken	ww Wetter	V Sicht	h Wolkenhöhe	N_L Bedeckungsgrad (untere Wolken)	DD Windrichtung	F Windstärke	W Wetterverlauf	N Bedeckungsgrad (alle Wolken)	BBB Luftdruck (mb)	TT Lufttemperatur (° C)	U Relative Feuchte	C_H Obere Wolken	a Art der Druckänderung i. d. letzten 3 Stunden und Betrag bb	RR Niederschlagsmenge (mm)	MM Höchsttemperatur	mm Tiefsttemperatur	S Seegang	V_s Sicht nach See	E Erdbodenzustand

Gestern 14h MEZ. / Gestern 19h MEZ. / Heute 8h MEZ.

Station	14h $C_L C_M$	14h ww Vh N_L	14h DDF WN	14h BBB TT	14h U C_H abb	19h $C_L C_M$	19h ww Vh N_L	19h DDF WN	19h BBB TT	19h U C_H abb	19h R_2R_2 MM sVs E	8h $C_L C_M$	8h ww Vh N_L	8h DDF WN	8h BBB TT	8h U C_H abb	8h R_1R_1 mm sVs E
[illegible]01	60	78 518	307 68	10000 00	70 303	60	23 745	307 65	10018 51	70 301	07 56 8	60	74 308	284 68	9942 52	9x 807	77 x3 8
170	x3	02 9xx	241 04	164 54	77 810	6x	72 6x8	083 68	088 51	8x 823	97 xx 4	03	01 893	000 63	10041 55	7x 308	
177	6x	68 xx8	000 68	164 55	xx 813	6x	68 xx8	123 68	110 55	xx 823		5x	12 xx8	324 08	115 56	xx 309	
174	1x	02 xx4	041 04	168 54	xx 810	5x	02 xx6	043 16	119 53	xx 813		6x	72 xx8	323 68	055 56	xx 300	
176	1x	02 xx5	323 25	128 54	xx 808	10	02 xx4	302 14	094 55	xx 808		5x	03 xx8	026 28	9984 55	xx 808	
178	xx	01 xxx	306 14	151 54	x1 203	6x	10 xx6	042 26	096 53	xx 813		02	02 xx0	326 63	10004 54	xx 30	
...seif 116						3x	83 845	284 75	9994 04	6x 208	02 37 1	37	02 753	202 65	9990 51	8x 708	04 17 7
Malin Head 105	80	21 74x	326 46	041 04	90 215	30	10 853	32x 74	10068 06	79 308	93 47 0	51	61 745	206 58	10003 04	98 xxx	[illegible] xx 0
...ynemouth 144						20	01 754	324 54	9995 04	60 310	02 37 1	50	01 644	222 04	031 01	72 803	00 16 4
Croydon	87	02 745	185 76	988 12	6x 305	8x	81 655	193 76	993 09	88 404	51 12 1	2x	61 538	315 58	047 04	9x 122	97 39 1
...erwick	97	02 744	634 67	925 03	70 301	90	02 745	63x 75	9x6 03	60 200	0x xx 0	84	71 843	261 74	9917 51	82 765	02 xx
Valentia	8x	02 846	015 56	10045 09	7x 313							53	01 854	252 74	10104 07	61 905	92 30
Guernsey	6x	64 648	182 58	9998 09	9x 102	81	02 857	253 58	011 09	80 308	04 38 1	5x	03 65x	321 18	020 07	9x 405	93 30
Stornoway	90	02 744	325 74	10024 04	90 303	97	02 734	324 75	039 02	90 203	02 27 1	92	02 843	261 18	9960 01	90 818	22 08
Holyhead	90	62 647	014 57	005 06	93 215	40	02 847	307 77	035 06	70 209	01 48 1	40	10 95x	193 74	10068 05	73 701	26 29 1
...rmouth						90	22 646	313 96	9984 08	90 305	03 26 1						
...dsod	30	14 825	327 75	064 07	60 316	30	14 825	327 75	10097 04	80 206	01 58 0	60	64 808	165 78	039 06	80 818	02 48 1
...y 10157	88	01 263	062 54	9994 12	73 308	84	01 763	035 14	018 08	8x 406	01 37 1	83	02 864	01x 15	073 06	60 404	91 [illegible]
...goukta	00	01 990	284 12	10256 64	61 802							02	02 970	084 26	241 66	7x 000	00 [illegible]
Jan Mayen 001	xx	74 3x9	317 69	9983 54	8x 712	xx	74 3x8	319 69	99x4 54	8x 735	12 42 6	xx	74 3x9	029 69	9878 52	9x 205	23 23 6
Longyearbyen	54	01 951	281 13	10184 66	42 804	54	01 951	281 03	10167 67	40 810	00 xx 9	00	00 990	141 00	10137 66	40 602	00 xx 9
Bäreninsel 1004?	5x	02 957	053 27	149 03	9x 801	50	03 954	075 28	115 63	97 810	00 xx 9	50	71 952	045 28	148 62	97 811	77 x9 7
Vardö 10004	5x	72 648	143 68	097 53	9x 803	5x	72 648	143 68	075 52	9x 903	02 16 9						
Ingöy 10005	5x	03 968	105 28	040 51	9x 803	5x	03 968	125 28	003 00	9x 807	00 49 8	52	03 964	144 28	9910 02	9x 714	[illegible]
Andenes 10009	04	02 990	123 27	9943 05	77 809	62	62 854	193 28	9922 03	8x 603	97 28 7	07	03 990	183 28	861 01	9x 806	[illegible] 77
Röst 10011	52	62 956	124 58	901 05	8x 705	52	62 855	155 58	890 04	9x 703	04 38 1	54	02 964	104 76	846 04	81 704	[illegible] 90
Nordöyan 1004?	52	25 954	142 78	895 05	8x 802	81	05 962	122 27	10072 05	8x 803	00 29 0	8x	05 947	133 17	807 05	7x 805	[illegible]
Ona	52	61 9x2	181 28	879 07	7x 803	52	61 934	184 28	9862 06	8x 602	01 37 0	52	68 50x	305 28	800 02	9x 605	01 30 7
Krak... 021	67	81 724	185 58	874 06	93 704	87	81 605	176 78	859 05	9x 503	04 46 1	52	68 505	316 68	843 00	9x 205	07 45 3
023	5x	08 448	145 28	888 05	9x 805	5x	08 448	145 78	849 04	9x 810	03 34 1	30	02 755	267 65	907 02	60 318	07 57 1
030	xx	44 3x9	104 49	917 04	9x 804	6x	64 548	124 58	882 04	9x 812	97 36 1	30	85 746	266 76	922 01	90 210	05 [illegible]
036	xx	46 3x9	162 49	950 03	9x 804	xx	67 3x9	202 39	945 03	9x 603	01 33 1	50	01 842	205 53	891 03	88 405	02 [illegible]
...sflona	02	73 718	122 [illegible]8	8976 50	80 805	60	72 718	123 78	9770 50	80 600	03 xx 9	60	76 508	245 78	9731 56	90 405	03 [illegible]
...nda	xx	68 2x8	142 68	10061 01	9x 904	6x	68 xx8	163 68	10033 00	9x 707	07 01 8	6x	03 8x8	165 58	9968 01	9x 603	06 0[illegible]
10053	6x	62 648	162 58	9970 00	9x 807	6x	62 748	163 58	9989 06	9x 807	05 07 1	62	62 64x	143 58	958 05	9x 802	94 0[illegible]
...54	52	03 6x4	165 48	10023 06	80 703	50	61 6x8	165 48	10035 04	90 305	91 46 3	xx	46 2x9	164 59	991 04	9x 507	02 [illegible]
[illegible]	50	03 868	082 78	9967 01	90 803	xx	68 428	082 78	9951 00	90 806	03 02 6	50	03 858	121 68	906 01	90 402	12 [illegible]
...57	60	67 238	167 58	10013 01	90 804	60	68 418	166 68	953 01	90 810	05 44 6	60	04 728	146 28	951 02	90 901	04 3[illegible]
[illegible]	5x	51 658	123 58	014 04	9x 811	5x	21 448	184 48	986 03	9x 605	02 04 1	5x	46 349	163 49	980 13	9x 604	91 [illegible]
...61	5x	76 308	000 68	029 51	8x 806	5x	72 528	083 68	989 51	9x 807	05 56 9						
[illegible]	47	03 655	223 38	011 08	90 305	30	02 656	183 56	10018 07	90 302	94 16 0	50	67 309	242 39	995 04	90 603	01 [illegible]
...82	50	03 668	162 38	9954 06	90 601	50	03 668	182 28	9948 06	90 300	00 26 1	40	01 764	204 24	934 04	80 300	92 4[illegible]
[illegible]	50	44 328	183 38	939 06	90 801	52	03 644	183 38	924 05	90 805	00 16 0	60	25 853	244 74	936 03	81 303	92 48
[illegible]	5x	03 648	124 28	10124 02	8x 804	07	02 795	124 15	10104 01	80 707	00 02 9	5x	08 328	124 38	10071 01	9x 400	00 00 9
X	50	03 748	203 28	169 01	80 301	50	03 648	083 28	161 01	80 202	00 02 9	50	03 748	164 28	132 00	90 803	00 52 9
...33	50	52 228	163 58	054 02	90 807	50	03 338	165 28	021 02	80 807	09 03 1	50	46 119	163 39	9984 02	90 807	04 01 1
X	02	03 8x0	081 28	064 52	80 907							02	50 7x0	202 28	946 02	80 8[illegible]	00 63 9
476	00	05 620	103 15	103 02	76 800	53	02 743	143 16	137 02	88 804	00 03 8	5x	03 643	144 18	10100 02	8x 305	00 5[illegible]
477	5x	03 558	144 28	xxx 03	9x 806	5x	03 558	124 28	050 03	9x 803	00 05 6	5x	03 678	123 28	029 01	8x 307	00 0
70	05	02 690	145 25	128 06	6x 810	5x	03 754	144 18	118 03	6x 802	00 06 6	5x	05 548	145 28	078 01	8x 307	00 0
72	04	01 670	143 03	167 02	70 806	5x	03 668	143 18	155 01	8x 803	00 03 9	5x	03 658	145 28	115 00	8x 306	00 0
	00	01 690	144 03	143 07	66 807							4x	03 558	144 18	028 01	2x [illegible] 0	
	50	05 556	142 26	115 11	60 709	02	03 690	142 28	103 06	77 602	00 11 1	60	67 428	181 48	062 03	90 308	
						02	02 690	000 16	103 07	60 300	00 11 2	53	02 655	220 27	047 05	90 300	
	70	02 690	122 14	166 06	66 904	50	03 668	163 28	169 02	90 807	00 07 2	60	03 648	162 58	106 02	90 60	
		13 690	122 28	198 02	90 803	50	03 548	123 28	177 01	90 806	00 02 0	50	72 338	105 28	111 00	90 8[illegible]	
		01 753	203 04	075 15	xx xxx	04	02 790	201 25	073 13	60 801	00 16 0	20	01 79x	202 03	072 07	90 8	
		02 755	185 75	047 13	63 705	9x	81 648	186 18	041 12	6x 800	15 13 1	20	05 554	162 06	051 07	83 501	12
		02 744	164 54	103 12	70 903	99	10 734	025 94	090 10	80 703	07 14 1	99	08 445	000 38	199 05	9x 501	00
		21 756	165 56	9987 10	9x 305	80	02 754	204 14	006 10	90 307	11 11 1	5x	02 768	327 28	045 07	8x 3xx	10
		01 873	063 03	10076 17	52 707	64	02 733	082 25	089 14	76 402	30 18 0	54	02 754	000 26	083 11	22 202	00
		25 757	206 77	038 09	8x 306	80	02 753	166 25	047 10	83 100	01 11 2	80	02 765	000 25	055 09	90 501	03
		25 755	943 76	051 11	83 803	20	02 753	243 24	062 12	64 204	04 15 2	24	81 755	182 45	059 06	8x 500	91
		14 885	181 56	018 11	73 705	61	81 755	164 77	025 09	8x 205	06 12 2	62	03 848	12 158	038 08	9x 400	0[illegible]
		1 853	144 14	097 17	51 903	15	02 751	161 15	087 13	82 000	00 18 0						
		[illegible]58	205 28	9989 08	9x 802	40	02 655	204 25	9993 06	90 305	00 16 0	40	02 665	325 5x	026 05	80 3[illegible]	
		[illegible]47	204 57	10007 08	8x 300							6x	62 648	022 58	033 05	8x	
		[illegible]44	203 75	006 11	60 903							5x	14 748	302 58	026 05	7	
		[illegible]48	282 58	114 05	9x 204	57	05 742	181 54	124 06	95 201	03 10 1	54	05 691	141 54	096 03		
		[illegible]76	161 58	100 46	8x 102	24	02 971	081 54	123 07	79 201	04 08 1	87	05 964	120 57	094 03		
		[illegible]99	515 39	xxx 53	8x 300	xx	77 109	224 69	xxx 56	9x 402	01 52 9	07	03 990	227 28	xxx 137		
		[illegible]90	103 15	[illegible]3 13	58 710	52	05 664	042 18	071 08	7x 505	00 13 0	17	05 572	000 54	[illegible]		
						4	01 883	203 14	099 10	30 402	00 17 1						
						[illegible]	[illegible]04	242 27	089 09	6x 307	[illegible] 0	6x	[illegible]				

SEEWARTE

Freitag, 1. April

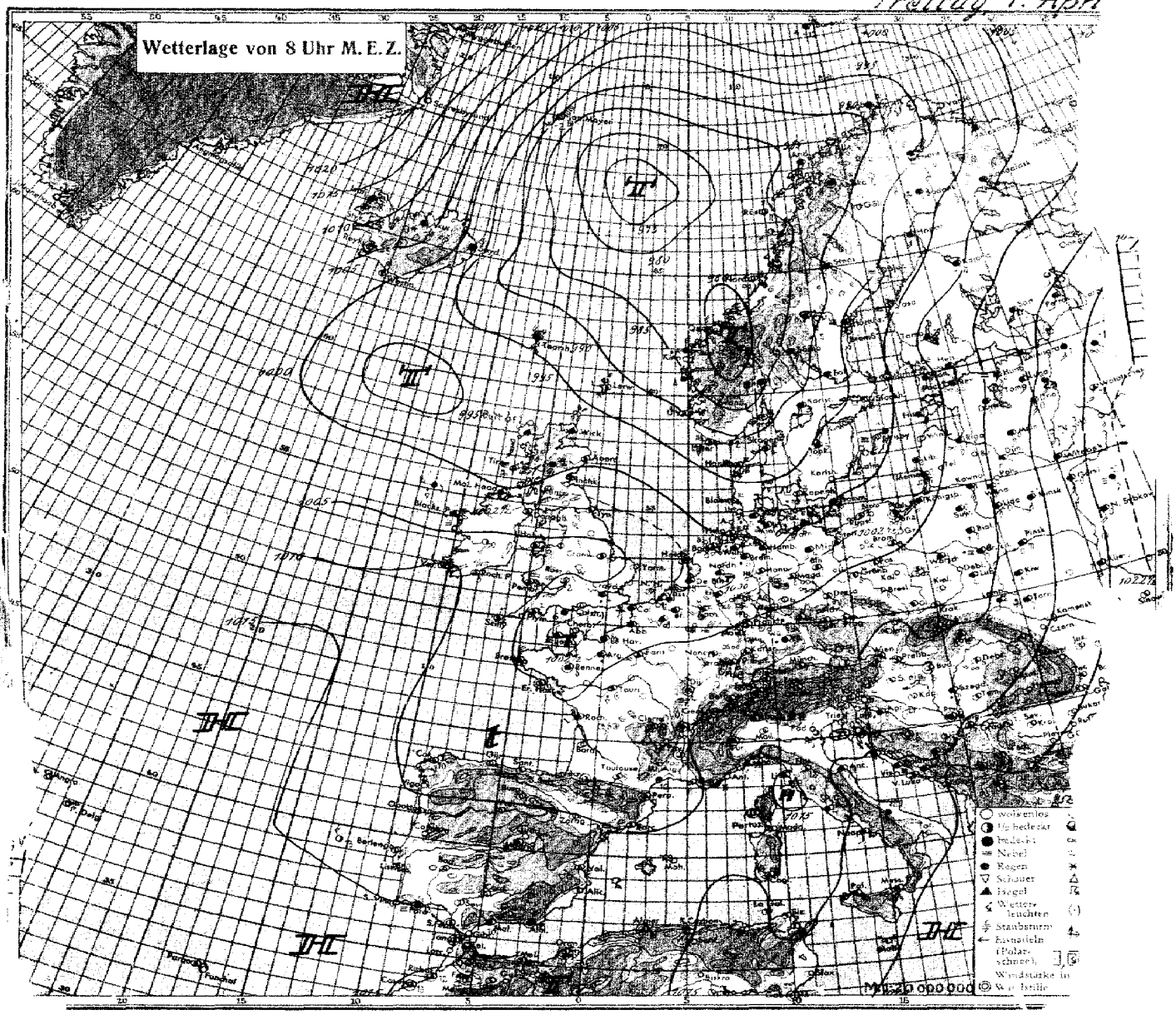

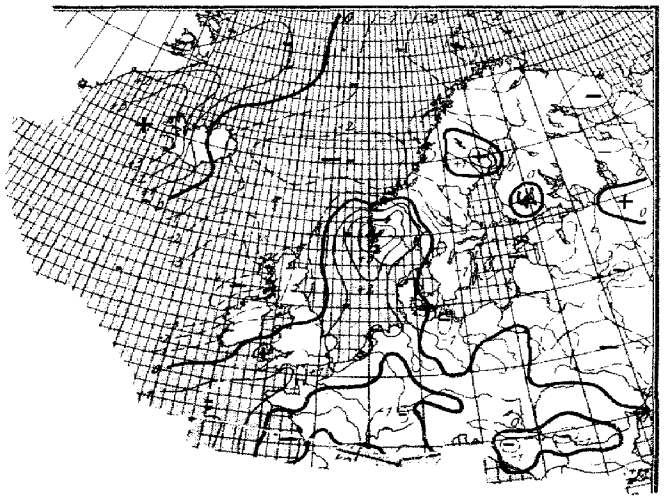

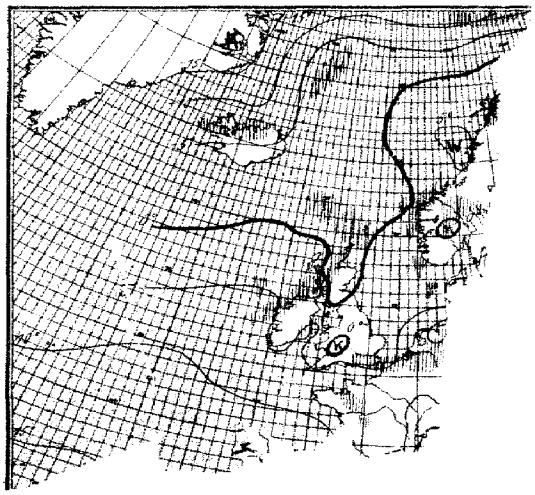

Eisbericht Nr. 100 vom Freitag, 1. April 1932.

Unter Ausschluß jeglicher Haftung herausgegeben von der Deutschen Seewarte
Telef.: 36 17 32. Telegr.: „Seewarte Hamburg"

Spalte E bedeutet Eisverhältnisse wie folgt:

. = Eisfrei
1 = Loser Eisbrei oder Neueis
2 = Festes Eis
3 = Treibeis
4 = Zusammengeschobener Eisbrei oder Packeisstreifen
5 = Offene Seerinne längs der Küste
6 = Starkes Festeis
7 = Starkes Treibeis
8 = Packeis
9 = Eispressung
x = Nicht gemeldet

Spalte S bedeutet Schiffahrtsverhältnisse wie folgt:

. = Schiffahrt unbehindert
1 = Schiffahrt für Dampfer unbehindert, für Segler erschwert
2 = Schiffahrt für schwache Dampfer erschwert, für Segler geschlossen
3 = Schiffahrt nur für starke Dampfer möglich
4 = Schiffahrt nur für Dampfer mit Eisverstärkung möglich
5 = Schiffahrt wird durch Eisbrecher aufrecht erhalten
6 = Aufgebrochene Fahrrinne im Eise vorhanden
7 = Schiffahrt vorläufig geschlossen
8 = Schiffahrt hat aufgehört
9 = Schiffahrtsverhältnisse unsichtigen Wetters wegen nicht zu erkennen
x = Nicht gemeldet

Spalte T bedeutet Lufttemperatur in C°. Alle Angaben im Bericht beziehen sich auf Beobachtungen von etwa 0800 des Ausgabetages, soweit nicht anders vermerkt

Finnland, Funkmeldung

Beobachtungsstellen	E	S	T	Bemerkungen
Björkösund	x	8		
Werkkomatala, Umgebung von	x	8		
Björkö, Seegebiet West von	x	8		
Wiborg-Trangsund, Fahrwasser	x	8		
Trangsund-Rödhäll, Fahrwasser	x	8		
Rödhäll, außerhalb	x	8		
Kotka, Hafen nebst Umgebung	x	8		
Rankö, außerhalb	x	8		
Luppi, außerhalb	x	8		
Bolstö, bei	x	8		
Glosholm, bei	x	8		
Hochland, Seegebiet W von	x	8		
Helsingfors S Hafen nebst Umgebung	x	8	1	
Sweaborg, außerhalb	x	8		
Graskarsbådarna, außerhalb	x	8		
Porkala, bei	x	8		
Kallbådan, außerhalb	x	8		
Barösunds Fjärd	x	8		
Jussarö, Seegebiet außerhalb	x	8		
Hangö Hafen nebst Umgebung	6	5	1	
Russarö, Umgebung von	6	5		
Russarö, Seegebiet im äußerst. Sichtkreis von	9	7		
Hangö W-Fjärd	6	6		
Gullkrona Fjärd, S-Teil von	6	5		
Abo Hafen bis Stora Bocken	6	6		
Erstan Fjärd	6	6		
Lohm, Umgebung von	6	6		
Widskärsfjärd	6	5		
Utö, bei	-	.		
Utö, Seegebiet im äußersten Sichtkreis von	.	-		
Skiftet	6	6		
Ingerby, bei	2	6		
Ledsund, bei	3	2		
Nybamn, O. von	1	2		
Kobbaklintar, Seegebiet außerhalb	.	-		
Mariehamn, Schärenhof vor	2	3	1	
Eckerö, West von	-	-		
Storpoisten, Umgebung von	-	-		
Kumlinge, Schärenhof außerhalb	6	7		
Kumlinge, Seegebiet nahe außerhalb	6	7		
Reuandersgrund, Umgebung von	3	7		
Räfsö und Mäntyluoto innere Hafengebiete	6	7		
Mäntyluoto Reede	6	7		
Kallo und Räfsö, außerhalb	x	9		
Räfsö, Seegebiet im äußersten Sichtkreis von	x	9		
Wasklot Hafen nebst Schärenhof	x	8		
Storhästen und Ensten, zwischen	x	8		
Rönnskär-Fahrwasser	x	8		
Norrskär-Fahrwasser	x	8		
Jakobstadt Hafengebiet	x	8		
Alö, Reede bei	x	8		
Mässkär, Seegebiet außerhalb	x	8		
Ykpilis Hafengebiet	x	8		
Tankar, innerhalb	x	8		
Tankar, Seegebiet außerhalb	x	8		
Brahestads Reede	x	8		
Nästkiainen, nach außen gen	x	8		
Iskmaasell, Seegebiet N von	x	8		
Uleaborgs, äußere Hafengebiete	x	8		
[illegible] Hafengebiete, Fahrstraße nach	x	8		
[illegible]d, Seegebiet außerhalb	x	8		
[illegible]ngebiete	x	8		
[illegible]ebiet außerhalb	x	8		

Schweden, Funkmeldung vom 31. III.

Beobachtungsstellen	E	S	T	Bemerkungen
Karlsborg, Fahrwasser nach	x	8	1	
Rödkallen, Seegebiet vor	x	8		
Lulea durch Tjuvholmsund, Fahrwasser nach	x	8		
Gasören, Seegebiet vor	x	8	1	
Västra Kvarken	x	8		
Skag, Seegebiet vor	x	9		
Hernö, Seegebiet vor	.	-	2	
Svanö, Angermanälven oberhalb	6	4		Heutige
Svanö, Angermanälven unterhalb	6	4		
Bremö, Seegebiet vor	-	-		
Bremö bis Draghällan-Feuer, Fahrwasser	-	-		
Alnösundet	2	8		Funkeis-
Liljungfrun, Seegebiet vor	-	-		
Eggegrund, Seegebiet rund um	6	5		
Gävle, Nordfahrwasser nach	6	5		meldung
Öregrundsgrepen	6	4		
Grundkallen-Feuerschiff, Seegebiet um	x	x		
Södersarm, Seegebiet vor	x	9		
Sandhamn, Seegebiet vor	x	9		
Sandhamn nach Stockholm, Fahrwasser	2	5	3	nicht
Landsort, Seegebiet vor	-	-		
Landsort bis Stockholm, Fahrwasser	2	6		
Hävringe bis Oxelösund, Fahrwasser		.		
Kalmarsund nördlich Kalmar	2	3		
Kalmarsund südlich Kalmar	-	-	2	
Kalmarsund, südliche Einfahrt zum	-	-		gehört.
Karlshamn, Seegebiet vor	-	.		
Öresund, südliche Einfahrt zum	.	.		
Flintrännen	-	.		
Hälsingborg, Seegebiet vor	.	.		
Öresund, nördliche Einfahrt zum	.	.		
Halmstad, Seegebiet vor	.	.		
Varberg, Seegebiet vor	.	-		
Vinga, Seegebiet vor	.	.		
Vinga bis Göteborg, Fahrwasser	.	.		
Smögen, Seegebiet vor	.	.		

Briefmeldung vom 30. III.

	E	S	T	Bemerkungen
Husum, nach	-	.		— Eisbrecher
Örnskjöldsvik, nach	6	4		„Atle" am 30. III.
Hernösand, Reede u. Hafen	2	3		morgens im
Sundsvall, nach	2	6		inneren Teil
Tunadalmen bis Hudiksvall	6	4		der Gävlebucht —
Ljusne u. Vallvik, nach	-	-		
Stugsund, nach	6	4		
Skutskärs Hafen	x	8		
Örskär, um	x	9		
Svartklubben, Seegebiet N	8	x		
Gässten bis Vessarön	6	6		
Arholma, Seegebiet	3	4		
— " —, Fahrwasser	2	4		
Furusund, nach	2	3		
— " — bis Stockholm	2	6		
Rökorna bis Jungfrufjärd	6	4		
Dalarö bis vorbei Fjärdhällan Feuer	2	[illegible]		
Dalarö bis Östra Röko	2	6		
Söderfälje, nach	x	8		
Färösunds Feuer, innerhalb	6	4		
Norrköping, nach	6	5		
Sävsundet, nach	x	7		
Arkö bis Norrköping	6	7		Eröffnung der Schiffahrt wird in 2 Wochen erwartet
Mem u. Häradskär, nach	6	7		
Västervik, nach	-	.		
Västervik bis Gamleby	6	6		
Verkebäck, nach	6	4		
Borgholm, Süd um	4	3		
— " —, Fahrwasser u. Hafen	[illegible]			
Degerhamn	[illegible]			

Eisbericht Nr. 100 vom Freitag, 1. April 1932.

Unter Ausschluß jeglicher Haftung herausgegeben von der Deutschen Seewarte Telef.: 36 11 32. Telegr.: „Seewarte Hamburg"

Spalte E bedeutet Eisverhältnisse wie folgt:

- . = Eisfrei
- 1 = Loser Eisbrei oder Neueis
- 2 = Festes Eis
- 3 = Treibeis
- 4 = Zusammengeschobener Eisbrei oder Packeisstreifen
- 5 = Offene Seerinne längs der Küste
- 6 = Starkes Festeis
- 7 = Starkes Treibeis
- 8 = Packeis
- 9 = Eispressung
- x = Nicht gemeldet

Spalte S bedeutet Schiffahrtsverhältnisse wie folgt:

- . = Schiffahrt unbehindert
- 1 = Schiffahrt für Dampfer unbehindert, für Segler erschwert
- 2 = Schiffahrt für schwache Dampfer erschwert, für Segler geschlossen
- 3 = Schiffahrt nur für starke Dampfer möglich
- 4 = Schiffahrt nur für Dampfer mit Eisverstärkung möglich
- 5 = Schiffahrt wird durch Eisbrecher aufrecht erhalten
- 6 = Aufgebrochene Fahrrinne im Eise vorhanden
- 7 = Schiffahrt vorläufig geschlossen
- 8 = Schiffahrt hat aufgehört
- 9 = Schiffahrtsverhältnisse unsichtigen Wetters wegen nicht zu erkennen
- x = Nicht gemeldet

Spalte T bedeutet Lufttemperatur in C°. Alle Angaben im Bericht beziehen sich auf Beobachtungen von etwa 0800 des Ausgabetages, soweit nicht anders vermerkt

Lettland, Funkmeldung vom 31. III

Beobachtungsstellen	E	S	T	Bemerkungen
Papensee	.	.		
Libau, Hafen	.	.	3	
Libau, Seegebiet	.	.		
Steinort	.	.		Heutige
Windau, Hafen	.	.		
Windau, Seegebiet	3	.		
Lyserort, NW-SW	3	.		
Lyserort, NW-NO	3	.		Funkmeldung
Michaelsturm	5	5		
Domesnäs, NW	5	5		
Domesnäs, NO	5	5		nicht
Domesnäs, SO	6	5		
Markgrafen	5	5		
Riga, Seegebiet	5	5		
Riga, Hafen	6	5	1	gehört.
Haynasch	8	8		

Estland, Funkmeldung

	E	S	T	
Zerel SO	3	3		
Zerel SW	1	1		
[illegible]sland	.	.	1	
[illegible]ua SW	1	1		
[illegible]a NW	1	1		
[illegible]a NO	.	.		
[illegible]kona NW	x	9		
[illegible]kona NO	x	9		
[illegible]ensholm SW	3	4		
[illegible]ensholm NW	3	4		
Odensholm NO	1	2		
Packerort NW	5	1	2	
Packerort NO	5	1		
Surup NW	5	1		
Surup NO	6	5		
Nargen NW	5	5		
Nargen NO	5	5		
Nargen SO	6	5		
Reval, Reede	6	5	2	
Kokskär NW	5	5		
Kokskär NO	5	5		
Eckholm NW	7	5		
Eckholm NO	7	5		
Stenskär SW	7	5		
Stenskär NW	7	5		
Stenskär NO	7	5		
Narwa, Reede	6	8	2	
Pernau, Reede	x	8		
[illegible]aö SO	x	8		
Kynö SW	x	8		
Kynö NW	x	8		
Paternoster SO	x	8		
Paternoster NO	x	8		
Raugi (Ins. Moon)	x	8		
Wox [illegible] W	x	8		
[illegible] NW	9	5		
	7	5		
	7	5		
	7	5		

Rußland, Funkmeldung

Beobachtungsstellen		E	S	T	Bemerkungen
Lissy Noss		6	5	0	
Kronstadt, Reede		6	5		
Tolbukin		6	5		
Schepel		6	5		
Sojkina-Berge		6	5		
Kurgalow		6	5		
Stirsudden-Seskär	Zwischen den Meridianen	6	5		
Seskär-Nerwa		7	5		
Nerwa-Sommers		7	5		
Sommers-Hochland		7	5		
Lavensari-Gr. Tütters, zwisch. Parallelen		6	5		
Gr. Tütters Parell. u. Kl. Tütters Merid., zw.		6	5		
Hochland-Stenskär	Zwischen den Meridianen von	7	5		
Stenskär-Kalbådangrund		7	5		
Kalbådangrund-Kokskär		7	5		
Kl. Tütters und Stenskär		6	5		
Stenskär-Eckholm		6	5		
Eckholm-Kokskär		6	5		
Kokskär-Nargen		7	5		
Nargen-Packerort		3	5		
Packerort-Odensholm		3	5		
Odensholm-Tachkona		x	x		
Tachkona-Dagerort		x	x		
Dagerort, zwisch. Merid. u. Parallel von		x	x		

Deutschland, telegr. Meldung

	E	S	T	
Königsberger Seekanal	2	5	2	
Frisches Haff bis Königsberg	2	8		
—— " —— Elbing	x	x		

Norwegen, Funkmeldung

	E	S	T	
Vestfjord	1	0		
Skaröysund	2	1		

Polen, Funkmeldung vom:

Karwen N				
Rixhöft N				
Rixhöft O				
Hela N				
Hela O				
Hela S				
Hela W				
Hela, Hafen				
Oxhöft N				
Gdingen O				

Täglicher Wetterbericht.

[Jah]rgang: 57 Nr.: 93

Herausgegeben von der Deutschen Seewarte.
Verlagsort Hamburg.

Sonnabend, den 2. April 1932

Versendung 6mal wöchentlich. Der Sonntagsbericht erscheint nachträglich.

Erläuterung: Die Beobachtungen sind sämtlich in der Form der 1929 in Kopenhagen beschlossenen Einheitsschlüssel wiedergegeben; die ausländischen jedoch zum Teil gekürzt. Kurze Erläuterungen zu den einzelnen Ziffern werden am 1. eines jeden Monats dem Täglichen Wetterbericht beigegeben. Eingehend finden sie sich in „Schlüssel und Anweisung für Obstelegramme", Aufl. 1, 1930, zu beziehen von der Deutschen Seewarte, Hamburg. **Luftdruck** in Millibar, umgerechnet auf den Meeresspiegel, bei Bergen auf die nächste Tausenderhöhe (1000 mb = 750.1 mm, bezogen auf 0° C und Schwere in 45° Breite). **Temperatur** in Celsiusgraden. **Windrichtung**: 08 = E, 16 = S, 24 = W, 32 = N. **Windstärke** nach Beaufort-Teilung (0 = Stille, 12 = Orkan). Die **Wolkenhöhe** (h) bezeichnet bei Bergen, wenn Wolken unter Orthöhe vorhanden sind, den Abstand von der Oberfläche dieser Wolken.

Erläuterung der Schlüssels	Untere Wolken	Mittlere Wolken	Wetter	Sicht	Wolkenhöhe	Bedeckungsgrad (untere Wolken)	Windrichtung	Windstärke	Wetterverlauf	Bedeckungsgrad (alle Wolk.)	Luftdruck (mb)	Lufttemperatur (°C)	Relative Feuchte	Obere Wolken	Art der Druckänderung i. d. letzten 3 Stunden und Betrag	Niederschlagmenge (mm)	Höchsttemperatur	Tiefsttemperatur	Seegang	Sicht nach See	Erdbodenzustand	Unterschied zw. Luft- u. Wassertemperatur	Dünung	Richtung der Dünung
	C_L	C_M	ww	V	h	N_L	DD	F	W	N	BBB	TT	U	C_H	a bb	RR	MM	mm	S	V_s	E	t_d	X	d

[illegible]sche [illegible]nland-[illegible]rte	Gestern 14h MEZ. $C_L C_M$	ww VhN_L	DDF WN	BBB TT	U C_H abb	Gestern 19h MEZ. $C_L C_M$	ww VhN_L	DDF WN	BBB TT	U C_H abb	R_2R_2 MM E	Heute 8h MEZ. $C_L C_M$	ww VhN_L	DDF WN	BBB TT	U C_H abb	R_1R_1 mm E
[illegible]shaven 20430	5 7	02 7 3 5	022 7 4	10 006 06	4 0 801	5 x	03 7 3 8	045 1 3	9 999 05	7 x 803	xx xx 1	6 x	51 4 2 8	141 5 8	9 973 04	9 x 613	03 03 1
[illegible] X	6 2	02 7 4 5	282 5 6	012 06	7 6 701	6 3	02 7 4 3	000 2 7	991 06	7 x 705	01 08 0	6 2	22 7 3 6	223 5 8	990 05	9 x 605	05 04 1
[illegible]	9 7	02 7 4 4	231 5 5	010 06	7 0 200	5 x	02 7 5 7	201 [illegible]	995 06	6 x 703	07 07 1	6 x	51 4 2 8	123 4 4	985 04	9 x 310	03 03 1
[illegible] X	2 3	02 7 4 4	060 4 5	004 07	6 0 300	2 x	02 7 5 6	281 1 5	999 06	6 x 300	00 10 0	6 x	70 5 3 8	122 4 8	914 02	9 x 612	01 00 1
[illegible]urg 10480	8 x	02 6 6 4	203 1 4	004 05	0 x 801	3 0	01 6 8 4	245 [illegible] 4	998 03	7 0 800	00 09 1	6 x	35 5 4 8	081 4 8	919 02	9 x 813	01 00 1
[illegible]	1 0	01 8 4 3	204 1 4	004 14	8 8 809	8 7	25 5 5 4	202 7 5	995 07	8 8 422	05 15 0	0 7	02 7 9 0	162 1 6	946 07	8 9 505	00 03 0
[illegible]	0 0	01 8 4 3	204 1 4	004 14	8 8 809	8 2	03 6 4 5	122 1 8	995 10	7 x 607	00 13 0	4 2	61 5 5 4	062 2 3	974 04	9 x 804	01 03 1
[illegible]sberg i. Pr.	5 x	02 6 3 5	143 [illegible] 6	017 08	5 x 807	0 7	02 5 9 0	123 2 5	10 006 05	9 6 608	02 10 3	5 7	02 7 4 3	143 2 7	956 04	9 x 703	01 03 1
[illegible]n 10440	6 2	51 5 3 7	233 5 8	021 06	9 x 801	6 3	63 6 3 6	183 5 8	9 990 07	9 x 607	02 09 0	5 3	01 7 6 3	016 5 3	922 04	8 0 107	06 03 1
[illegible]horn X	2 x	02 3 4 6	042 2 6	012 07	6 x 956	5 x	02 7 5 5	141 2 5	987 07	7 x 807	02 03 0	0 0	01 6 9 0	223 0 3	895 04	9 4 503	02 03 1
[illegible]over	1 x	61 6 4 8	313 5 8	020 06	9 x 404	0 2	62 6 9 0	312 5 8	10 002 06	8 x 504	04 06 1	2 x	04 6 4 8	213 5 8	904 06	9 x 502	08 03 1
	3 4	02 6 5 6	205 2 7	022 12	5 0 705	6 5	25 6 5 4	192 7 8	006 09	9 x 706	99 12 1	5 x	02 3 5 4	184 2 x	932 08	5 x 604	94 04 1
	6 2	22 7 4 5	245 5 8	015 08	9 x 705	6 4	10 6 4 4	242 5 5	005 09	8 x 706	03 12 1	5 7	03 6 5 5	145 5 5	928 07	8 x 206	02 06 1
	8 7	10 8 6 5	555 7 7	003 12	6 x 808	6 3	01 7 5 3	221 5 4	000 07	9 0 300	02 13 1	5 4	02 8 5 3	143 2 5	934 05	8 7 709	92 03 1
	5 7	22 7 6 4	203 5 7	035 09	8 x 504	2 1	02 7 5 3	182 5 4	006 11	6 0 607	97 13 0	5 7	02 7 6 4	143 2 5	257 09	7 x 805	95 04 1
	6 2	02 7 6 4	205 2 7	030 11	6 x 807	9 0	01 7 6 3	202 7 4	016 08	8 6 603	86 13 1	0 0	01 7 3 0	182 0 3	945 06	8 6 706	01 03 1
	1 1	02 7 6 4	205 2 5	039 11	5 6 608	5 1	01 6 6 3	000 9 3	030 08	8 0 602	02 15 1	6 0	22 7 5 [illegible]	000 0 3	931 07	9 x 802	02 03 1
	6 x	05 5 3 8	321 5 8	016 06	9 x 805	6 x	52 4 1 8	221 4 8	9 990 08	9 x 804	02 04 1	6 x	12 7 [illegible] 7	[illegible]	920 05	8 x 302	02 04 1
	5 2	03 8 5 8	202 1 8	004 09	9 x 606	5 x	03 8 5 8	282 1 6	10 004 04	9 x 300	04 09 1	[illegible]	02 [illegible] 8	123 [illegible] 6	904 05	9 4 6xx	02 04 1
	3 5	02 8 4 5	162 2 5	049 06	9 x 802	4 2	02 7 5 4	161 1 7	027 06	9 x 706	97 09 1	5 3	25 8 5 4	103 1 6	907 04	9 0 604	02 04 1
	1 0	02 8 6 4	203 1 5	057 10	5 6 809	5 3	28 7 4 5	241 1 6	043 06	9 x 402	02 14 1	5 3	05 5 5 6	122 2 7	997 04	9 x 608	33 01 1
	9 3	25 8 5 5	555 7 6	030 10	7 x 807	0 7	02 7 5 5	184 7 7	008 09	7 x 805	04 15 1	6 x	02 7 4 6	262 5 6	953 04	9 x 900	05 03 1
	5 2	03 9 7 4	224 2 8	039 13	5 7 813	5 4	02 9 5 8	225 2 5	029 09	7 2 903	00 14 1	0 7	25 x 5 5	276 7 6	967 08	8 x 903	02 07 1
	4 2	02 8 3 2	232 1 5	042 11	6 6 816	6 7	02 9 5 4	201 7 7	059 06	8 x 006	01 15 1	6 2	02 8 [illegible]	200 1 5	10 [illegible]	[illegible]	[illegible] 00 1
	8 1	02 8 5 5	242 2 6	043 12	5 1 809	5 2	61 8 5 6	133 5 6	030 08	8 x 706	02 13 1	5 2	02 1 [illegible]	121 [illegible]	9 [illegible]	[illegible]	[illegible]
	1 7	02 9 6 3	302 1 6	044 13	4 1 812	9 7	85 9 4 5	599 1 6	023 10	6 8 506	00 14 0	[illegible]	[illegible]	[illegible]	10 [illegible]	[illegible]	
n	2 0	10 9 2 4	244 3 5	8 879 06	6 1 905	6 x	42 4 0 8	245 7 8	8 857 05	9 x 705	02 09 2	[illegible]	72 1 2 8	245 7 8	8 [illegible]	9 x [illegible]	99 51 1
m	x x	67 1 x 9	205 5 9	871 03	9 x 801	x x	77 1 x 9	184 6 9	848 01	9 x 107	06 05 [illegible]	x x	[illegible] 9	205 6 9	[illegible] 51	9 x [illegible]	99 51 7
m	9 2	02 8 5 6	207 2 7	883 05	7 x 704	6 x	88 0 0 9	188 7 9	863 01	9 x 805	01 06 2	x x	46 1 0 9	188 6 9	868 01	8 x 805	34 01 2
m	x x	46 1 0 9	227 7 9	857 00	9 x 203	x x	46 0 0 9	535 7 9	843 01	9 x 704	05 01 8	x x	46 0 1 9	535 [illegible] 9	737 00	9 x 815	05 51 8
m	x x	46 0 0 9	227 6 9	832 00	9 x 807	5 2	02 7 2 4	225 3 5	860 01	8 0 104	96 02 9	x x	46 0 0 9	227 6 9	828 60	9 x 803	01 51 9
m	x x	48 0 0 9	206 3 9	7 895 51	9 x 304	x x	74 0 0 9	207 6 9	7 839 52	9 x 703	02 51 9	0 4	48 0 0 6	207 6 6	7 798 53	9 6 708	03 54 9
m	6 x	77 0 0 9	574 6 9	8 903 50	9 x 811	6 x	78 0 0 9	528 6 9	8 893 51	9 x 803	06 00 9	6 x	78 0 0 9	529 6 9	8 129 51	9 x 707	99 54 9
m	1 7	02 9 4 4	145 1 6	6 936 57	7 2 901	x x	77 0 0 9	263 6 9	6 917 57	9 x 604	04 56 9	0 4	02 9 5 5	227 3 5	6 882 59	2 9 601	04 60 9

[illegible]	Gestern 14h MEZ. C_LC_M	ww VhN_L	DDF WN	BBB TT	U C_H abb	Gestern 19h MEZ. C_LC_M	ww VhN_L	DDF WN	BBB TT	U C_H abb	R_2R_2 $\frac{S\ V_s\ E}{t_d\ K\ d}$	Heute 8h MEZ. C_LC_M	ww VhN_L	DDF WN	BBB TT	U C_H abb	R_1R_1 $\frac{S\ V_s\ E}{t_d\ K\ d}$
†	1 0	01 7 7 5	282 1 4	10 xxx 07	6 1 804	1 0	01 7 7 5	241 1 4	9 xxx 05	6 1 806	00 4 5 7	6 0	03 7 4 5	125 2 8	9 xxx 04	8 2 805	97 5 3 2
o	7 7	02 7 6 4	242 1 5	019 07	6 1 703	3 6	02 7 4 4	021 1 5	993 05	7 9 804	00 1 7 0	8 x	03 4 4 5	101 2 8	888 03	9 x 811	97 1 x 1
†	0 2	01 7 x 0	282 0 3	xxx 05	8 5 903	5 0	02 7 5 4	281 1 4	xxx 05	7 5 806	xx 4 4 7	x x	03 6 4 8	084 2 8	xxx 04	9 x 813	xx 5 2 7
3 o	3 5	01 7 5 3	023 0 4	015 05	x 2 802	4 0	02 6 5 7	303 3 7	10 004 05	x 0 805	xx 1 7 0	6 x	65 5 2 8	105 5 8	895 04	x x 812	xx 1 5 1
†	1 0	01 7 6 3	241 1 4	xxx 06	8 2 300	1 0	01 8 6 3	241 0 4	xxx 05	6 1 701	04 4 1 7	3 2	03 7 4 5	083 2 8	xxx 05	9 x 712	02 7 7
o	0 0	02 7 7 0	202 2 6	007 06	9 8 801	x 0	02 8 6 6	242 1 6	9 994 06	8 2 803	xx 1 8 0	6 x	03 6 3 8	084 2 8	888 03	9 x 811	xx 3 8
	7 7	01 8 8 2	241 0 3	xxx 06	7 8 802	7 7	01 5 6 1	241 0 2	xxx 04	8 0 605	00 4 1 9	5 4	02 4 x 4	103 2 7	xxx 03	9 x 811	91 6 1
o	3 8	02 9 5 2	xxx xx	9 992 07	7 5 801	0 0	01 7 5 0	201 1 3	987 03	8 9 807	00 9 x 0	6 8	21 6 5 6	105 2 8	900 02	9 x 809	97 2
o	3 4	89 3 1 4	000 0 7	xxx xx	x 0 801	4 2	02 7 3 5	264 1 7	994 06	x x 300	01 1 7 1	x x	01 7 3 8	104 6 3	914 03	x x 813	97 2
o	1 7	02 6 4 2	302 2 5	xxx 06	0 x 300	5 x	03 6 3 8	142 2 8	xxx 04	0 x 803	05 1 6 1	6 x	02 x 3 8	084 5 8	xxx 02	0 x 807	94 2
†	8 x	02 6 6 4	203 1 4	10 006 05	0 x 601	4 4	02 6 6 5	182 2 7	994 04	8 x 601	xx 3 0 0	6 x	02 x 5 8	105 2 3	888 03	9 x 8 4	xx
o	6 x	52 6 4 8	284 4 8	9 999 03	9 x 304	5 4	02 7 4 5	201 1 4	997 03	8 0 404	02 0 7 1	3 x	12 5 2 8	105 x 8	314 03	9 x 813	31
o	3 x	05 6 4 8	263 2 8	984 03	9 x 301	7 x	02 7 5 7	261 1 7	910 03	8 x 301	36 1 7 1	x x	08 4 x 9	045 3 9	919 02	9 x 613	12
†	3 x	51 6 4 8	243 4 8	983 05	9 x 803	6 x	51 6 4 8	303 4 8	984 03	9 x 303	w x 7 02	3 x	03 7 4 8	063 2 8	930 02	3 x 811	w57
[illegible]münde o	8 6	02 6 6 4	204 1 6	10 020 09	6 3 707	5 x	05 5 5 8	000 5 8	xxx 05	9 x 802	93 0 5 1	5 7	05 5 7 2	125 5 8	973 04	9 x 811	01
[illegible]	0 2	05 6 9 0	124 5 8	023 04	8 x 807							4 0	05 6 4 8	142 5 8	885 05	9 1 705	02

[illegible]che [illegible]orte [illegible]hiffe	Gestern 17h MEZ. C_LC_M	ww VhN_L	DDF WN	BBB TT	U C_H abb	Heute 2h MEZ. C_LC_M	ww VhN_L	DDF WN	BBB TT	U C_H abb		Heute 11h MEZ. C_LC_M	ww VhN_L	DDF WN	BBB TT	U C_H abb
†	1 0	01 7 7 3	261 1 3	9 xxx 09	5 0 804	x x	01 7 0 x	103 0 x	9 xxx 05	8 x 803		8 0	62 8 5 6	163 2 8	9 xxx 05	9 0 807
o	7 7	02 7 6 4	242 1 4	999 08	6 0 809	x x	03 7 x 8	143 2 8	950 04	9 x 715		8 x	25 8 4 8	185 2 8	880 05	9 x 704
†	0 7	01 7 x 0	283 0 3	xxx 06	7 6 803							3 x	02 7 5 7	103 2 7	xxx 05	8 x 6
[illegible]aven o	5 x	03 7 3 8	043 2 8	10 006 05	8 x 807	x x	51 7 x 8	123 2 8	944 05	x x 815		3 x	02 6 4 4	103 2 5	882 05	
o						x x	03 7 x 8	103 2 8	954 06	x x 809		8 x	05 5 3 8	203 2 8	896 05	
†	1 0	01 8 6 3	261 0 4	xxx 06	8 1 708							4 2	03 8 5 4	133 2 4	xxx	
[illegible]d o	0 4	02 8 5 4	242 1 7	000 05	8 7 803	x x	03 7 x 8	103 2 8	941 06	9 x 815		x x	03 6 3 8	082 2 8		
[illegible]k †	7 7	01 8 8 2	242 0 2	xxx 06	8 0 803							6 x	03 7 5 8	083 2 8		
o	8 0	01 8 5 3	244 1 4	9 989 05	7 5 801	0 0	00 7 9 0	142 0 0	953 03	9 0 810		8 x	03 7 4 8	085 2 8		
o												0 2	21 6 8 0	105 6 8		
[illegible]suchte o												6 x	62 5 3 6	074 5 8		
o																
[illegible]halt †	7 4	02 6 7 4	241 1 5	995 04	7 2 805							x x	41 0 x 9	033 3 9		
o	9 x	61 8 6 8	262 5 8	975 03	9 x 603							x x	46 1 0 9	103 3 9		

Nachdruck und [illegible]erwendung [illegible] [illegible]verboten

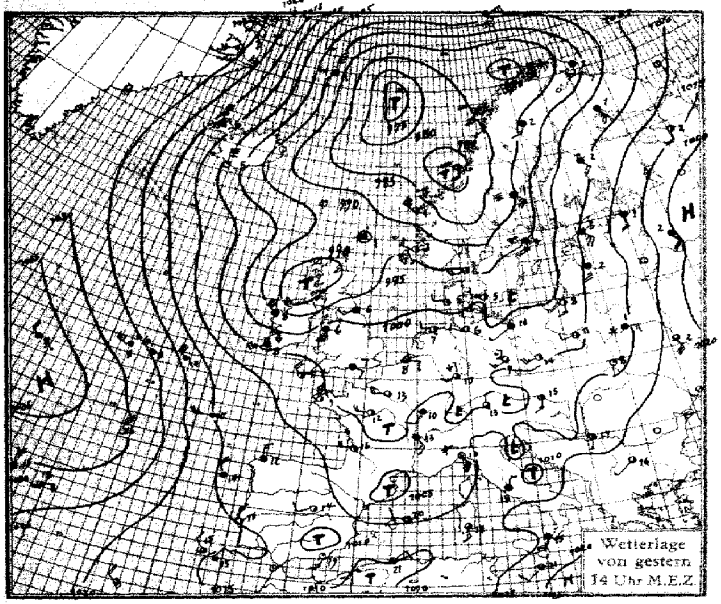

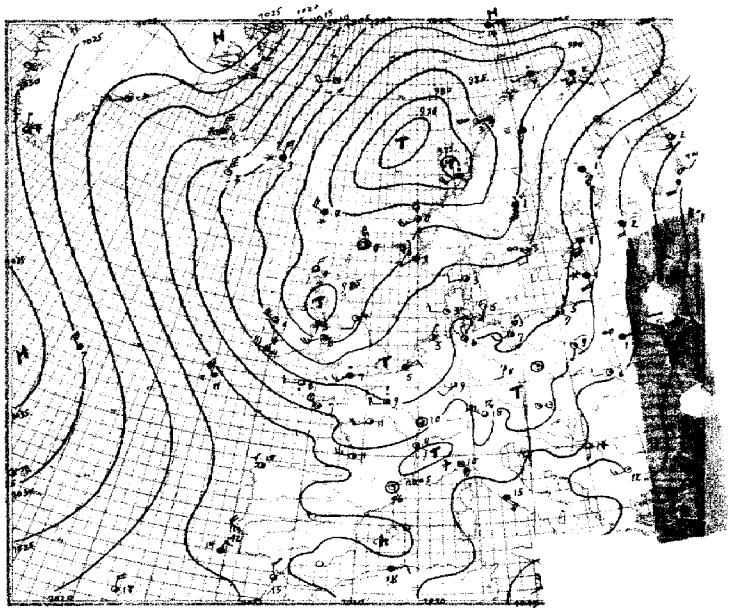

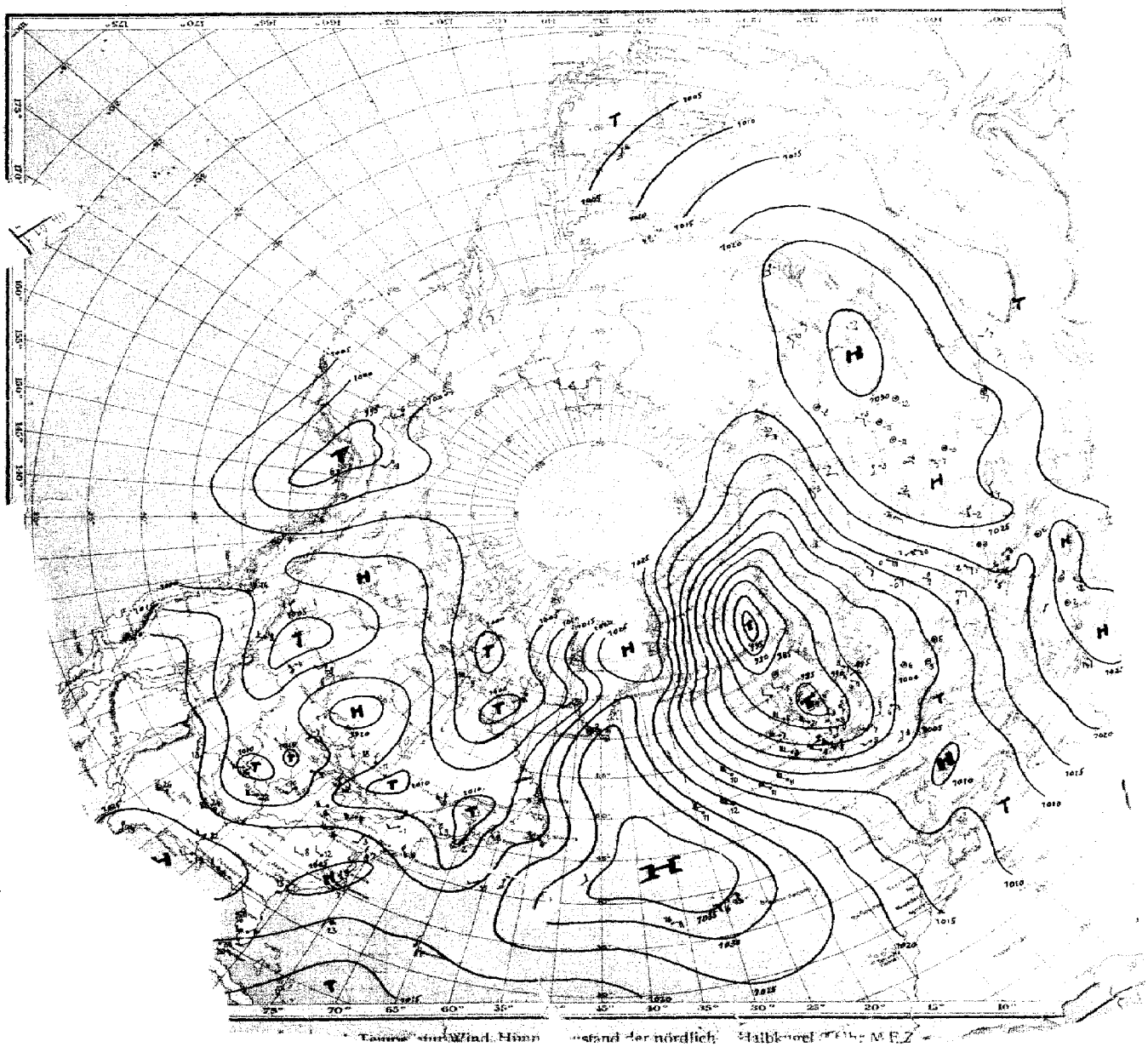

Temp[illegible] Wind, Hinn[illegible] [illegible]stand der nördlich[illegible] Halbkugel [illegible] Uhr M.E.Z

Sonnabend, 2. April 1932

Wetterlage von 8 Uhr M. E. Z.

Luftdruckänderung in mb

[illegible], den 2. April

Erläuterung des Wetterschlüssels

Auslandorte (Küstenorte o)	Gestern 14h MEZ.					Gestern 19h MEZ.						Heute 8h MEZ.					
	$C_L C_M$	ww Vh N_L	DDF WN	BBB TT	U C_H a bb	$C_L C_M$	ww Vh N_L	DDF WN	BBB TT	U C_H a bb	$R_1 R_2$ MM mm E	$C_L C_M$	ww Vh N_L	DDF WN	BBB TT	U C_H a bb	R
Thorshavn 10191 o						00	73 308	204 68	99[illegible]	70 3[illegible]	77 3[illegible]	0?	2? 7??	224 05	9927 51	96 320	04 [illegible]
Reykjavik 0170	9x	01 644	324 04	10070 54	7x 300	9x	01 645	x2? 45	10055 53	6x 3[illegible]		1x	01 644	327 04	10130 55	7x 203	00 1
Isafjord 1177	6x	10 xx8	327 28	130 50	xx 308	6x	74 xx8	327 68	131 50	xx 300		02	01 x90	325 03	211 56	xx 313	
Acureyri 0174	6x	73 xx8	327 68	048 54	xx 300	6x	72 xx8	327 68	036 55	xx 303		6x	72 xx8	326 68	147 56	xx 313	
Seydisfjord 0176						6x	76 xx8	326 68	9963 53	xx 200		6x	72 xx8	328 68	058 52	xx 313	
Westmanöi 0178	02	01 x90	328 02	047 55	xx 308	00	01 x90	328 02	10016 53	x4 500		00	00 x90	329 00	056 55	x0 213	
Aberdeen 0160	6x	68 538	152 68	9923 01	9x 822	53	03 765	202 68	9880 04	8x 305	02 16 6	91	24 844	302 05	9438 01	9x 002	03 28 6
Malin Head 0105	51	64 546	205 58	873 07	90 835	90	81 746	275 76	849 08	70 804	08 47 1						
Tynemouth 0124	60	03 648	203 28	974 00	60 816	20	01 753	182 64	909 04	61 615	00 47 1	60	61 6x8	282 58	808 02	90 604	01 16 1
Croydon 0151	8x	02 67x	x54 57	10026 07	6x 709	51	03 554	181 28	982 05	7x 811	97 08 1	57	02 595	204 56	874 07	8x 300	90 04 1
Lerwick 0110	62	26 344	000 77	9907 01	80 703	63	87 745	000 75	899 00	90 x00	0x xx 5	70	01 843	000 14	840 01	88 401	97 xx 4
Valentia 010[illegible]	5x	81 738	225 78	10025 08	9x 822	5x	81 848	266 78	995 09	7x 701	01 47 0	6x	81 736	272 56	901 06	9x 806	04 38 1
Guernsey 0168 o	81	03 645	281 18	043 08	70 901	90	01 754	264 14	10021 07	60 807	00 37 0	81	03 754	245 73	930 08	80 605	02 37 1
Stornoway 0141						92	02 744	023 56	9889 04	90 202	02 49 1	37	02 944	242 66	854 01	90 606	01 19 4
Holyhead 0126	62	61 845	185 08	005 06	70 922	48	21 665	245 55	813 08	84 717	02 48 2	30	03 844	286 57	876 06	73 203	92 48 1
Yarmouth 0139	80	01 674	022 14	024 00	80 805	61	21 648	154 48	978 05	7x 820	xx xx x	60	02 647	183 57	846 05	90 608	02 36 1
Blacksod P. X o	30	81 706	286 76	9946 08	80 820	30	xx 706	267 76	936 09	70 501	14 x7 1						
Scilly 10158 o	74	01 864	284 14	10077 09	78 803	8x	62 647	247 57	10.000 08	9x 817	92 46 1	80	61 657	234 57	916 08	90 810	01 36 1
Myggbukta 0060	00	01 990	031 11	246 63	71 301	00	00 990	000 10	244 65	70 401	00 x9 4	00	00 990	282 00	10294 [illegible]	50 [illegible]	[illegible]
Jan Mayen 0001	62	37 844	018 68	9916 01	67 217	62	10 744	224 25	9952 50	6x 210	01 46 6						
Longyearbyen o	00	01 970	000 01	10117 64	41 802	xx	xx xxx	281 04	10113 68	41 808	00 xx 9	00	00 990	122 00	136 65	40	
Bäreninsel 10003	50	03 942	045 68	035 62	97 601	50	03 952	055 28	032 62	97 601	97 x9 1	5x	02 950	055 26	093 66	9x	
Vardö 10004	5x	03 948	164 43	9941 02	9x 810	54	03 948	164 28	9131 02	9x 501	01 29 9						
Ingöy 10006	82	02 964	145 56	868 03	9x 709	02	02 870	221 58	876 01	9x 405	02 33 5	52	02 834	074 10	9942 03	92	
Andenes 10009	53	02 961	171 26	869 03	88 303	07	02 990	000 27	876 02	8x 302	02 27 7	02	70 804	248 58	909 02	9x	
Röst 10011	04	01 980	105 04	844 05	85 701							34	10 864	196 75	882 03	63	
Nordöyan 0014	81	05 953	144 27	781 06	5x 705	82	01 625	204 28	763 03	9x 810	77 35 1	81	05 963	163 74	916 01	68	
Ona X o	52	62 60x	275 68	838 01	9x 410	82	87 75x	225 70	872 01	8x 202	00 6? 3	10	02 7x1	082 05	893 01	68	
Krakenes 0021	97	85 704	267 77	871 01	96 210	84	03 004	200 15	285 00	9x 402	02 x 3	52	71 504	153 18	877 01	8x 2	
Utsira 10028	30	26 954	254 64	933 03	60 105	9x	26 758	094 78	720 01	8x 500	0x 3? 7	6x	02 832	186 78	278 03	8x 4	
Lista 10030	80	10 753	265 73	941 04	50 306	80	10 756	266 25	923 03	60 80	[illegible] 38 0	90	xx 747	165 77	906 02	80 5	
Ferder 10036	84	01 863	225 04	909 04	70 303	44	01 871	262 64	930 03	60 302	00 30 0	30	02 864	122 56	948 02	87 3	
Svandals[illegible]	60	10 618	263 70	xxx 55	80 309	30	73 248	265 58	8792 57	80 105	02 x? 9	60	74 618	104 78	8774 56	80 8	
Haparanda 0043						6x	65 xx8	164 28	9975 01	9x 300	92 02 3	6x	62 6x8	164 68	9976 01	9x 4	
Jönköping 0053	xx	xx xxx	133 74	954 06	51 201	00	00 990	162 10	903 03	60 303	97 07 1	00	02 990	000 05	904 51	86 8	
Wisby 10054	50	03 9x8	164 38	xxx xx	70 807	50	67 3x8	164 58	973 04	90 403	01 33 1	02	01 9x0	142 14	960 03	82 2	
Stensele 10056	50	03 853	084 78	875 02	90 805	50	51 758	083 28	888 01	90 600	01 02 5	50	02 967	000 27	xxx 00	80 3	
Härnösand 0057	60	04 228	125 38	918 01	90 807	60	61 328	165 48	906 01	90 804	91 56 5	10	01 941	161 13	944 02	61 3	
Stockholm 10059	5x	05 558	143 28	950 04	9x 807	57	08 454	162 45	951 03	9x 301	94 04 1	10	02 590	000 10	983 01	70 3	
Gällivare 0061	5x	03 623	183 28	913 02	8x 307	5x	40 308	181 68	928 01	9x 300	96 03 9	51	03 835	182 68	939 00	8x 3	
Kopenhagen 0[illegible]	73	02 653	242 55	996 05	70 902	41	02 753	181 55	951 05	80 300	01 07 0	xx	xx xxx	xxx xx	932 02	90 61	
Skagen 10182	10	01 762	223 14	948 06	64 302	10	02 763	222 14	960 03	73 301	00 27 0	51	03 764	122 18	936 03	80 60	
Hanstholm X o	60	26 853	223 73	955 04	70 303	80	01 852	222 03	956 03	70 300	00 38 0	61	03 853	121 08	914 50	80 80	
Helsingfors o	5x	03 568	125 38	10046 03	5x 307	5x	03 668	125 28	10032 01	8x 802	00 0? 3	50	60 448	124 38	10010 01	9x 104	
Sortavala X	50	03 748	164 28	117 01	80 805	50	03 748	164 28	106 02	60 807	00 3? 7	02	03 648	124 28	080 01	80 30	
Wasa 10480	50	03 338	123 28	9972 03	80 807	50	03 338	145 28	9979 02	80 307	00 04 1	90	40 338	184 28	9945 01	90 300	
Enare X	02	62 7x0	244 58	925 03	80 807							80	03 8x8	244 28	978 02	70 307	
Dorpat 10293	5x	03 748	144 28	10083 02	8x 800	5x	03 748	143 22	961 02	8x 502	00 02 2	5x	03 648	123 68	10039 02	8x 300	
Filsand 10477	5x	03 668	123 28	013 02	8x 805	5x	03 558	123 58	9997 01	8x 223	0. 02 6	xx	46 209	163 39	9987 01	9x 303	
10470	5x	03 658	145 28	054 02	7x 808	5x	70 [illegible]	[illegible]	10046 01	8x 323	[illegible]	5x	08 448	144 32	10016 01	9x 305	
[illegible]va 10472	5x	03 758	145 28	084 02	7x 810	5x	03 758	145 28	946 02	8x 800	00 03 1	5x	03 658	163 28	9xxx 01	9x 300	
0466	5x	03 558	144 28	063 02	7x 707							65	20 45x	143 38	10029 02	7x 802	
10552	70	02 654	222 25	041 11	77 707	12	02 254	161 19	336 07	70 70?	04 12 2	50	23 658	162 18	065 34	90 703	
0556	70	02 755	242 15	067 14	40 308	40	01 653	000 14	061 07	82 300	00 16 2	62	01 254	051 58	012 05	30 302	
0558	80	02 656	161 18	083 08	70 902	40	01 004	242 16	097 06	70 300	07 07 2	02	01 648	102 28	057 03	30 90,	
[illegible]62	50	72 338	083 68	087 01	90 809	50	08 438	082 58	082 01	96 300	01 31 3	02	25 590	102 24	071 02	96 300	
201						20	02 755	164 25	033 01	80 817	00 16 0	02	03 758	203 18	034 09	8x 810	
[illegible]73	20	02 755	244 25	019 13	60 811	3x	13 655	224 76	9199 09	82 702	01 12 2	6x	01 61?	516 59	9958 06	8x 604	[illegible]
10	87	02 643	103 55	070 13	60 605	90	02 x44	102 94	10053 11	70 703	01 15 1	50	02 734	555 27	10060 08	63 207	[illegible]
11	80	02 354	306 25	062 09	60 800	70	02 854	265 14	049 07	60 804	00 29 1	5x	03 708	214 28	9958 09	8x 207	[illegible]
						24	01 763	000 03	659 16	60 703	00 18 6						
	9x	02 757	000 27	057 10	9x 400	80	02 853	280 24	059 09	71 301	96 12 x	84	02 754	275 24	001 09	8x 806	[illegible]
2	29	25 754	9914 75	039 12	83 707	20	02 754	224 74	047 11	70 807	02 13 2	62	62 636	244 58	9990 06	9x 707	0x 05 2
0	62	02 615	224 57	029 08	9x 806	62	03 028	242 58	007 07	9x 703	01 08 2	62	22 745	555 58	9729 08	9x 603	02 05 2
1	77	02 755	143 27	074 15	7x 704	74	02 754	184 25	051 13	80 502	00 17 0	04	01 995	234 01	10082 09	70 205	02 71 6
	20	01 663	241 14	017 08	78 807	5x	03 658	281 18	9986 04	8x 807	00 06 0	6x	02 658	185 58	9867 03	9x 810	3x 10 1
	7x	02 766	032 16	015 08	67 910	5x	03 758	042 18	977 05	7x 811	91 07 1	6x	03 643	187 58	873 05	8x 813	02 2? 1
	73	02 754	081 15	000 09	7x 812	5x	62 748	081 58	973 06	8x 807	92 10 1	0x	62 648	163 58	886 03	9x 707	02 03 1
	[illegible]	05 890	024 17	044 10	6x 712	51	03 891	241 55	10059 08	70 709	02 13 1	57	25 842	614 55	10018 07	65 701	91 72 1
		[illegible] 768	263 58	050 07	8x 604	80	02 965	240 55	058 04	60 604	04 10 1	82	03 37x	224 58	026 06	7x 300	01 14 2
		[illegible]x	185 15	xxx 51	63 805	64	70 390	558 67	xxx 56	90 706	04 52 9	04	02 990	226 15	xxx 57	83 002	00 59 9
			143 02	063 15	43 813	xx	xx xxx	xx2 25	026 13	6x 805	00 17 0	50	05 548	282 18	019 07	70 301	00 07 x
			[illegible]1 15	075 13	50 813	52	03 275	221 28	048 11	6x 808	00 15 1	5x	03 448	300 58	030 05	9x 803	05 04 1
						53	02 973	242 17	034 12	01 800	00 17 1	5x	02 056	000 26	023 04	9x 808	97 33 1
			[illegible]26	048 11	6x 709	07	08 490	000 05	028 10	53 705	97 13 0	53	05 561	121 54	9987 07	86 703	05 [illegible]
			[illegible]	065 12	68 809	50	01 754	122 24	038 07	50 803	97 44 1	5x	03 65[illegible]		[illegible]6	8x 30[illegible]	[illegible]

Sonnabend, den 2 April 1932

Auslandorte	Gestern 14h MEZ. ww VhN_L	DDFWN	BBB TT	Gestern 19h MEZ. ww VhN_L	DDFWN	BBB TT	Heute 8h MEZ. ww VhN_L	DDFWN	BBB TT
Madrid	02 183	222 14	10110 14						
Almeria	01 864	183 13	113 19				22 758	000 58	10094 14
Mahon	02 870	244 14	198 20				13 780	143 28	117 03
La Coruña	02 654	323 25	124 12	02 655	222 25	10143 10			
S.Fernando	03 618	212 28	145 17	03 718	213 28	134 10	11 7x4	221 54	126 12
Teneriffa	02 995	162 15	201 20						
Kap Juby	00 890	000 00	191 17						
Rio de Oro	01 993	025 0x	182 21						
Oporto	02 933	263 24	130 14	02 632	285 24	124 13	05 545	222 07	122 05
Lissabon	02 764	313 24	144 15	01 962	284 12	132 12	01 752	323 03	135 08
Praya									
S.Vicent									
Pargo	02 8x3	304 25	196 xx	02 865	324 55	194 10	02 7x4	xxx 24	183 15
Pt.Delgada	0. 864	302 4x	278 13	02 864	044 14	282 14	51 746	018 46	290 12
Horta	01 853	025 73	304 15	02 754	045 14	312 15	10 865	322 15	xxx xx
Padua									
Genua	57 109	125 39	083 10	57 119	126 59	085 10	45 019	455 39	041 10
Florenz	13 754	000 49	136 19	13 758	242 48	022 15	51 658	001 48	057 12
Rom	03 754	022 28	129 18	03 754	124 28	189 15	03 648	475 28	073 15
[illegible]	03 890	012 28	117 19	02 174	142 25	107 17	03 865	264 28	111 12

10335

Auslandorte	Gestern 14h MEZ. ww VhN_L	DDFWN	BBB TT	Gestern 19h MEZ. ww VhN_L	DDFWN	BBB TT	Heute 8h MEZ. ww VhN_L	DDFWN	BBB TT
Messina	13 754	516 28	1065 15				03 754	576 28	10134 17
Tarent	03 548	456 28	159 15				05 548	113 28	110 15
Malta	01 890	185 14	171 20	02 890	163 17	10164 14	03 190	165 18	129 19
Belgrad	02 874	161 15	115 17	02 7x7	151 17	103 14	03 778	163 28	071 14
Dakeb	03 748	181 28	191 11	03 648	041 28	175 10	05 559	000 27	165 06
Split	03 651	127 28	135 14						
Bukarest									
Sofia				01 963	223 13	144 12			
Archangelsk	02 690	164 15	148 02						
Matotschkin S.	36 890	264 00	078 66	02 690	123 26	132 02			
Leningrad	03 688	494 28	131 01	03 x58	164 28	106 02	03 158	164 58	178 02
Ust Zylma	02 780	083 67	181 55						
Moskau	47 x84	473 27	247 01	03 x58	163 28	224 01	17 x78	124 28	194 52
Astrachan	03 788	063 28	257 01	03 x88	081 28	248 06			
Kijew	26 637	146 37	170 02	72 xx8	144 68	140 01			
Odessa							04 418	000 28	130 03
Swerdlowsk	00 690	162 00	237 07	00 890	281 00	238 04	45 296	000 30	247 58
Rabat	18 642	813 14	145 18				02 855	000 75	134 12
Algier	12 790	142 15	106 21	03 790	063 28	099 18	02 795	222 26	091 16
Tunis	02 890	205 16	126 27	03 590	122 16	109 22			

Beobachtungen von Nordamerika und Grönland 2h MEZ.

Wetter ww — Windrichtung DD — Windstärke F — Luftdruck (mb) BB — Lufttemperatur (°C) TT

Ort	ww DDF	BB TT	Ort	ww DDF	BB TT	Ort	ww DDF	BB TT	Ort	ww DDF	BB TT	Ort	ww DDF	BB TT	Ort	ww DDF	BB TT
Tatoosh J.			Dodge City	00 283	22 18	Key West	02 044	22 20	Dutch Harbor	00 203	08 03	Winnipeg	70 043	16 61	Nottingham J.	76 206	01 59
Roseburg			Corpus Christi	00 123	26 19	Charleston	00 164	25 13	Tanana	00 122	97 57	White River	00 283	16 68	Resolution J.	70 046	98 56
San Francisco			Duluth	70 042	15 57	Hatteras	00 082	25 07	Cordova	02 083	94 06	Doucet	02 163	61 12	Bermuda	10 322	19 17
San Diego			St. Joseph	01 242	10 12	Washington	00 162	23 09	Juneau	60 123	00 06	Father Point	02 243	12 04	Julianehaab	02 110	29 02
Flagstaff			Little Rock	00 203	20 24	Scranton	00 162	21 03	Akiovik	02 164	04 63	Chatam	02 203	10 03	Godthaab	02 203	13 02
Helena			NewOrleans	00 202	27 19	Nantucket	00 283	18 04	Ft. Simpson	01 163	12 61	Halifax	60 203	10 02	Godhavn	01 813	16 52
Salt Lake C.			Chicago			Portland	00 32x	xx xx	Prince Rupert	60 123	06 04	Sydney	02 282	17 03	Angmagsalik	10 000	23 01
Denver			Cleveland			Eastport	05 283	13 03	Edmonton	60 244	07 54	Cap Race	01 163	20 06	MILES CITY Havana		
El Paso			Nashville			Honolulu	00 084	21 22	Medicine Hat	02 202	06 08	Harrington			ATLANTA Kingston		
Bismarck			Jacksonville			Nome	02 123	29 56	The Pas	02 162	13 58	Belle Isle	01 424	19 00	MONTREAL San Juan	00 163	14 xx

Schiffsmeldungen.

1 April 1932 — 2. April 1932

Erläuterung des Schiffsschlüssels: Wochentag P, Erdoktant Q, Breite (Süd unterstr.) LLL, Länge (Ost unterstr.) lll, Zeit (MEZ) ZZ, Windrichtung DD, Windstärke F, Wetter ww, Luftdruck (mb) BB, Sicht V, Lufttemperatur (°C) TT, Kennzahl 3, Untere Wolken C_L, Mittlere Wolken C_M, Obere Wolken C_H, Bedeckungsgrad (alle Wolken) N, Unterschied zw. Luft- u. Wassertemperatur t_d, Dünung K, Richtung der Dünung d, Wetterverlauf W, Bedeckungsgrad (untere Wolken) N_L, Kurs des Schiffes d_s, Geschwindigkeit des Schiffes f, Art der Druckänderung i.d. letzten 3 Stunden a, und Betrag bb

Schiffsname	P Q LLL	lll ZZ	DDF ww	BB V TT	3 C_L C_M C_H N	t_d K d W N_L	d_s f a bb
Hamburg	60 407	667 01	164 03	17 6 07	3 8 2 x 8	22 420	27 705
"	60 410	643 07	14x 02	17 7 13	3 0 4 x 5	41 420	-
Deutschland	60 414	653 07	166 03	16 7 07	3 6 x x 8	20 028	67 832
Gen. Osorio	60 353	112 13	282 10	16 8 15	3 9 2 x 6	65 75 4	-
Ubena	60 332	172 13	023 07	18 8 24	3 4 0 0 4	18 714	-
Deutschland	60 409	687 13	205 03	18 5 06	3 6 x x 8	41 458	67 417
Sierra Cordoba	60 400	092 13	223 07	12 8 13	3 2 0 1 4	65 50 3	45 314
Hamburg	60 413	616 13	183 07	19 9 07	3 0 9 0 5	22 200	27 203
Magdalena	60 238	500 13	163 10	14 8 22	3 8 0 1 4	67 774	-
Rio Bravo	60 424	497 13	123 07	— 6 12	3 1 0 1 2	19 300	24 420
Gen. v. Steuben	50 448	454 19	105 07	28 8 14	3 0 5 2 3	09 900	66 300
Rio Bravo	50 413	532 19	037 05	18 5 11	3 5 x x 8	85 128	23 705
…pa	60 410	680 07	184 03	15 7 08	3 0 2 0 8	20 020	-
…Steuben	60 441	473 00	104 00	28 8 09	3 0 1 0 0	29 910	66 300
[illegible]	60 433	492 07	103 03	27 7 04	3 0 3 x 8	20 010	66 804
…burg	60 416	590 19	144 03	19 8 13	3 7 7 x 8	71 215	-
…Bravo	60 430	411 19	103 07	6 11	3 0 0 8 2	24 900	24 300
…oco	60 352	372 19	085 07	28 8 17	3 1 0 0 3	42 103	-
Osorio	60 368	103 19	293 02	14 8 15	3 2 6 0 4	65 714	-
…kuma	63 347	248 19	118 82	23 8 16	3 0 5 0 4	00 10x	-
					3		
	60 281	147 02	000 02	19 7 18	3 1 2 x 7	30 004	44 300
	60 300	197 07	302 10	20 9 18	3 8 6 0 4	38 14x	05 302
	60 493	230 13	266 03	25 7 11	3 5 x x 8	54 728	67 409
	60 409	112 13	284 07	14 7 14	3 7 0 0 4	44 714	-
	60 477	303 03	284 03	36 7 11	3 4 0 0 8	88 128	29 304
	60 361	106 13	022 02	14 7 15	3 x x x 7	52 82x	13 305
	60 272	151 13	241 02	22 7 20	3 4 4 0 3	40 001	44 315
	63 375	033 13	[illegible] 02	11 7 14	3 5 4 1 6	40 013	46 300
	60 460	133 13	225 02	14 7 10	3 2 7 8 6	67 82i	55 317
	60 427	252 13	016 02	31 9 16	3 8 6 0 x	37 874	14 307
	60 390	311 13	054 07	32 8 15	3 1 0 0 3	54 103	24 30x
	60 380	244 13	064 02	32 x 18	3 1 0 0 5	27 105	-
	60 386	287 13	044 01	37 8 20	3 2 0 0 3	24 11 3	55 xxx
	60 412	308 13	044 07	33 8 14	3 1 6 0 3	74 113	15 313
	60 497	148 19	286 14	11 5 11	3 6 7 0 x	54 776	68 x10
	60 293	155 19	303 07	22 7 17	3 8 2 3 4	62 712	15 610
	60 369	102 19	023 07	12 7 14	3 7 6 9 4	62 823	13 805
	60 484	275 19	286 03	30 8 45	3 5 x x 8	57 028	29 815
	60 361	066 19	284 00	13 7 14	3 6 x x 7	72 617	64 507

Schiffsname	P Q LLL	lll ZZ	DDF ww	BB V TT	3 C_L C_M C_H N	t_d K d W N_L	d_s f a bb
Sierra Cordoba	70 377	105 07	265 02	13 8 13	3 9 0 0 5	75 725	55 800
New York	70 325	317 07	064 07	35 8 16	3 7 0 0 3	34 113	55 6xx
Orinoco	70 364	355 07	084 07	31 8 16	3 4 x x 4	42 124	-
Kumkuma	73 342	260 07	182 07	24 8 14	3 0 0 0 0	60 000	-
Orinoco	70 372	341 07	083 07	31 8 15	3 0 0 0 0	42 200	-
Magdalena	70 217	524 07	243 07	15 8 22	3 1 0 0 3	67 903	-
Rio Bravo	70 435	465 07	122 03	34 7 10	3 3 x x 8	24 928	24 302
Hamburg	70 419	565 07	144 07	21 8 16	3 0 0 1 3	54 300	27 31x
New York	70 496	070 07	255 87	90 5 08	3 6 x x 8	44 628	678[illegible]
Rio Bravo	70 439	453 07	122 03	30 7 12	3 5 x x 8	89 921	24 309
Hamburg	70 422	539 06	143 07	21 6 07	3 5 5 0 4	44 314	-
					3		
	70 482	235 07	258 03	21 6 12	3 4 0 0 8	57 128	29 821
	70 515	219 07	217 14	10 7 10	3 3 0 0 8	68 728	-
	70 493	176 07	286 03	11 6 11	3 4 x x 8	45 72x	-
	70 483	286 07	265 03	27 7 11	3 5 x x 8	54 728	-
	70 370	091 07	304 02	12 8 15	3 4 x 1 5	55 714	-
	70 579	194 07	286 14	01 8 09	3 3 0 0 3	67 773	-
	70 495	053 07	266 02	99 8 11	3 4 x x 7	45 72x	-
	70 442	089 07	244 20	15 7 12	3 1 0 0 5	64 645	-
	70 796	164 07	266 00	10 6 09	3		
	70 494	137 07	286 03	07 7 11	3		
	70 122	651 07	042 07	13 8 26	3		
	70 312	745 00	076 03	19 6 23	3		
	70 407	600 07	221 00	20 7 15	3		
	70 208	603 07	042 07	15 8 18	3		
	70 415	567 07	164 07	24 6 16	3		
					3		
					3		
					3		
					3		
					3		
					3		
					3		
					3		
					3		
					3		
					3		
					3		
					3		

Witterungsübersicht.

Sonnabend, den 2. April 1932

Das Nordmeertief wurde schwächer und verschmolz mit dem südnorwegischen, das nordnordwestwärts geführt wurde. Der Strom polarer Kaltluft, der aus dem Eismeer nach Island flutet, versperrte ihm den Weg. Auch an seiner Südseite strömte, im Rücken des südnorwegischen Teiltiefs, Polarluft älteren Ursprungs. Diese drang anfangs noch stetig gegen die Westluft maritimen Ursprungs über Frankreich u. Deutschland vor. Bald aber wurde der Strom uneinheitlich u. erlosch. Die neue Zyklone, die sich wohl an der Grenze zwischen polarer und maritimer Luft bei Südgrönland gebildet hatte und unter anhaltender Vertiefung, wenn auch langsam, ostsüdostwärts zog, beherrschte bald die Strömungen Westeuropas, ältere Fronten aufnehmend u. mit sich fortführend. So überschritt eine Kaltfront das westliche Norddeutschland, (auch den Kahl. Asten u. den Feldberg (Taunus)). An der Westseite dieser Zyklone bricht nun keineswegs die Polarluft mit großer Kraft ein. Die Strömung ist schwach, u. ein neues Druckwellental zieht von Schottland in südlicher Richtung. Erst bei den Färöern folgt der von der Polarluft vorgetragene mächtigere Druckwellenberg nach. Weiter nordwärts drängt die Polarluft stürmisch nach Süden vor, die Kraft des Vorstoßes dürfte aber erlahmen, da die Strömungen weiter im Süden aufgelockert werden.

Mauritzen

Höhenluft-Beobachtungen.

Ort Seehöhe (m)	Zeit (MEZ.)	Einheit	Höhen-Temperaturen und -Feuchtigkeiten														Bemerkungen
Darmst. 173	7	m	Boden	300	500	1400	1900	2100	2500	2900	3100	3600	4200				½ bed., 10-20 km Sicht.
		°C	6.6	4.8	6.0	0.0	-5.0	-5.0	-7.0	-9.7	-9.7	-14.7	-20.5				
		%	84	90	80	84	96	80	70	60	60	64	67				
		mb	981	961	940	840	784	768	733	693	676	633	580				
		m															
		°C				Aufstiege von gestern:											
		%															
Lindenberg 106	15	m	Boden	300	600	1100	1600	1800	2400	2500	2900	3400					bed., 10-20 km Sicht.
		°C	11.7	9.2	5.5	2.8	-2.0	-3.0	-6.3	-7.0	-10.8	-14.6					
		%	59	65	78	98	98	98	86	82	85	90					
		mb	987	963	927	867	813	793	740	731	673	647					
"	12	m	Boden	300	600	900	1300	1800	1900	2500	3100	3500	3800	5300			Regen, 10-20 km Sicht.
		°C	10.8	7.0	4.2	2.8	0.0	-2.0	-3.0	-7.0	-10.0	-13.5	-15.0	-18.8			
		%	64	72	80	88	98	98	80	80	80	80	50	48			
		mb	988	983	925	900	847	813	787	733	680	651	623	580			
Linköping x	8	m	200	500	1000	1500	2000	3000	4000	5000							—
		°C	2	0	-3	-6	-9	-16	-23	-31							
		%	85	85	85	85	75	75	65	75							
		mb	960	913	880	827	772	676	679	513							
der 6	9	m	200	500	1000	1500	2000	2500	3000	4000	5000						—
		°C	4	1	-3	-6	-9	-11	-15	-21	-29						
		%	85	85	85	85	85	85	85	55	x						
		mb	978	942	884	830	778	729	623	598	52x						
Duxford 30	10	m	200	500	1000	1500	2000	2500	3000	4000							—
		°C	2	1	-2	-6	-8	-12	-15	-22							
		%	75	75	65	x	x	x	x	x							
		mb	977	941	888	832	782	733	687	601							

Höhenwinde.

Ort	Seehöhe (m)	Zeit (MEZ.)	0	200	500	1000	1500	2000	2500	3000	3500	4000	4500	5000	6 T.
			7 T.	8 T.	9 T.	10 T.	11 T.	12 T.	13 T.	14 T.	15 T.	16 T.	17 T.	18 T.	19 T.
Hamburg 290	875	6	C		Ost NNE	NNE		S		Bedeckt					
					1	1		7		10-20 km Sicht					
Berlin 065	35	8	E		SSE	SSE		SSE		Bedeckt					
			7		13	12		14		20-50 km Sicht					
Lindenberg 105	106	5	SE		SE	SSE		SE		SE	SE	¼ bedeckt			
			6		10	12		14		17	19	10-20 km Sicht			
Leipzig 375	864	6	C		NNE	NNE	NNE	NNE	NNE	bedeckt					
					2	9	12	14	14	4-10 km Sicht					
Wien 160	155	5	C		S	SSW		W		bedeckt					
					1	5		8		4-10 km Sicht					
Köln 305	48	8	SSW		SW	WSW	NW		3/4	bedeckt					
			2		11	12	13			10-20 km Sicht					
München 465	526	5	SW		WSW	WSW		WNW	3/4	bedeckt					
			5		10	9		12		über 50 km Sicht					
Königsberg 340	420	9	SE		SSW	S		WNW		SSW					
			2		2	3		9		11		bedeckt			
Köln 065	44	5				SSW		SW		SSW		SW		SSW	
						7		10		12		16		18	
[illegible]		5		C	C	NNW	NNW	NNE		NW					
						5	6	6		10					

Ort	Seehöhe (m)	Zeit (MEZ.)	0	200	500	1000	1500	2000	2500	3000	3500	4000	4500	5000	6 T.
			7 T.	8 T.	9 T.	10 T.	11 T.	12 T.	13 T.	14 T.	15 T.	16 T.	17 T.	18 T.	19 T.
Gothenburg 245	16	5	ESE			SE		SSW		SSE					
			4			7		9		9					
Großbritannien	43	8		ESE	SSE	SSE	SE	SE		SSW					
				5	9	11	9	8		11					
Nachträge vom 1. April 1932:															
Lindenberg	106	14	SSW		SSW	SSW		SSW		SSW		3/4 bedeckt			
			9		13	15		10		16		30-50 km Sicht			
Glücksburg 347	347	14	SW		SW	SSW	NW		3/4	bedeckt					
			4		8	10	6			20-50 km Sicht					
Danzig 15	11	11	SW		SW	SSW		SSW		SSW		¾ bedeckt			
			6		8	6		8		9		10-20 km Sicht			
Stettin 110	2	11	SW		SW	SSW		SW		SW		3/4 bedeckt			
			6		8	12		17		19		10-20 km Sicht			
Königsberg 34	34	10	SSW		SSW	SSW	NW	SSW				Bedeckt			
			7		10	20		10	14			10-20 km Sicht			
Posen 540	107	14		SSW	SW	SSW	SSW	SSW		SSW		SW		SSW	
				14	7	10	14	16		14		12		12	

Eisbericht Nr. 101 vom Sonnabend, 2. April 1932

Unter Ausschluß jeglicher Haftung herausgegeben von der Deutschen Seewarte
Telef.: [illegible] Anlegen: „Seewarte Hamburg"

Spalte E bedeutet Eisverhältnisse wie folgt:

. = Eisfrei
1 = Loser Eisbrei oder Neueis
2 = Festes Eis
3 = Treibeis
4 = Zusammengeschobener Eisbrei oder Packeisstreifen
5 = Offene Seerinne längs der Küste
6 = Starkes Festeis
7 = Starkes Treibeis
8 = Packeis
9 = Eispressung
x = Nicht gemeldet

Spalte S bedeutet Schiffahrtsverhältnisse wie folgt:

. = Schiffahrt unbehindert
1 = Schiffahrt für Dampfer unbehindert, für Segler erschwert
2 = Schiffahrt für schwache Dampfer erschwert, für Segler geschlossen
3 = Schiffahrt nur für starke Dampfer möglich
4 = Schiffahrt nur für Dampfer mit Eisverstärkung möglich
5 = Schiffahrt wird durch Eisbrecher aufrecht erhalten
6 = Aufgebrochene Fahrrinne im Eise vorhanden
7 = Schiffahrt vorläufig geschlossen
8 = Schiffahrt hat aufgehört
9 = Schiffahrtsverhältnisse unsichtigen Wetters wegen nicht zu erkennen
x = Nicht gemeldet

Spalte T bedeutet Lufttemperatur in C°. Alle Angaben im Bericht beziehen sich auf Beobachtungen von etwa [illegible] des Berichtstages, wenn nicht anders angegeben.

Finnland, Funkmeldung

Beobachtungsstellen	E	S	T	Bemerkungen
Björkösund	x	8		
Werkkomatala, Umgebung von	x	8		
Björkö, Seegebiet West von	x	8		
Wiborg-Trangsund, Fahrwasser	x	8		
Trangsund-Rödhäll, Fahrwasser	x	8		
Rödhäll, außerhalb	x	8		
Kotka, Hafen nebst Umgebung	x	8		
Rankö, außerhalb	x	8		
Luppi, außerhalb	x	8		
Boistö, bei	x	8		
Glosholm, bei	x	8		
Hochland, Seegebiet W von	x	8		
Helsingfors S Hafen nebst Umgebung	x	8	1	
Sweaborg, außerhalb	x	8		
Graskarsbådarna, außerhalb	x	8		
Porkala, bei	x	8		
Kallbådan, außerhalb	x	8		
Barösunds Fjärd	x	8		
Jussarö, Seegebiet außerhalb	x	8		
Hangö Hafen nebst Umgebung	6	5		
Russarö, Umgebung von	6	5		
Russarö, Seegebiet im äußersten Sichtkreis von	8	7		
Hangö W-Fjärd	6	6		
Gullkrona Fjärd, S-Teil von	6	5		
Abo Hafen bis Stora Bocken	6	6		
Erstan Fjärd	6	6		
Lohm, Umgebung von	6	6		
Widskärsfjä	6	5		
Utö, bei	-	.		
Utö, Seegebiet im äußersten Sichtkreis von	.	.		
Skiftet	6	6		
Degerby, bei	2	6		
Ledsund, bei	3	2		
Nyhamn, O. von	1	1		
Kobbaklintar, Seegebiet außerhalb	.	.		
Mariehamn, Schärenhof vor	2	3	1	
Eckerö, West von	-	.		
Storbrotten, Umgebung von	.	.		
Raumo, Schärenhof außerhalb	6	7		
Raumo, Seegebiet nahe außerhalb	.	-		
Relandersgrund, Umgebung von	.	-		
Räfsö und Mäntyluoto innere Hafengebiete	6	7		
Mäntyluoto Reede	6	7		
Kailo und Räfsö, außerhalb	6	7		
Räfsö, Seegebiet im äußersten Sichtkreis von	3	7		
Wrakiot Hafen nebst Schärenhof	x	8	1	
Storhästen und Ensten, zwischen	x	8		
Rönnskär-Fahrwasser	x	8		
Norrskär-Fahrwasser	x	8		
Jakobstadt Hafengebiet	x	8		
Adö, Reede bei	x	8		
Mäskär, Seegebiet außerhalb	x	8		
Yxpila Hafengebiet	x	8		
Tankar, innerhalb	x	8		
Tankar, Seegebiet außerhalb	x	8		
Brahestad Reede	x	8		
Nahkiabien, nach außen gen	x	8		
Isokraasell, Seegebiet N von	x	8		
Uleaborgs, äußere Hafengebiete	x	8		
Uleaborgs Hafengebiete, Fahrstraße nach	x	8		
Marjaniemi, Seegebiet außerhalb	x	8		
Kemi Hafengebiete	x	8		
Kemi, Seegebiet außerhalb	x	8		

Schweden, Funkmeldung

Beobachtungsstellen	E	S	T	Bemerkungen
Karlsborg, Fahrwasser nach	x	8	1	
Rödkallen, Seegebiet vor	x	8		
Lulea durch Tjuvholmsund, Fahrwasser nach	x	8		
Gasören, Seegebiet vor	x	8	0	
Västra Kvarken	x	8		
Skag, Seegebiet vor	-	-		
Hernö, Seegebiet vor	-	-	2	
Svanö, Angermanälven oberhalb	6	4		
Svanö, Angermanälven unterhalb	6	4		
Bremö, Seegebiet vor	-	-		
Bremö bis Draghällan-Feuer, Fahrwasser	-	-		
Alnösundet	2	8		
Liljungfrun, Seegebiet vor	.	-		
Eggegrund, Seegebiet rund um	6	5		
Gävle, Nordfahrwasser nach	6	5		
Oregrundsgrupen	6	4		
Grundkallen-Feuerschiff, Seegebiet um	x	x		
Söderarm, Seegebiet vor	3	1		
Sandhamn, Seegebiet vor	.	-		
Sandhamn nach Stockholm, Fahrwasser	2	5	1	
Landsort, Seegebiet vor	.	.		
Landsort bis Stockholm, Fahrwasser	2	6		
Hävringe bis Oxelösund, Fahrwasser	-	.		
Kalmarsund nördlich Kalmar	3	1		
Kalmarsund südlich Kalmar	.	.		
Kalmarsund, südliche Einfahrt zum	-	-	1	
Karlshamn, Seegebiet vor	.	-		
Oresund, südliche Einfahrt zum	-	.		
Flintrännen	-	.		
Hälsingborg, Seegebiet vor	-	-		
Oresund, nördliche Einfahrt zum		-		
Halmstad, Seegebiet vor	.	.		
Varberg, Seegebiet vor	.	-		
Vinga, Seegebiet vor	.	-		
Vinga bis Göteborg, Fahrwasser	-	.		
Smögen, Seegebiet vor	.	.		

Briefmeldung vom: 31. III.

	E	S	T	Bemerkungen
Husum, nach	x	9		
Örnskjöldsvik, nach	x	9		
Hernösand, Reede u. Hafen	2	3		
Sundsvallfjärd, im	2	6		
Tunadalmen bis Hudiksvall	6	4		
Ljusne u. Vallvik, nach	-	-		
Stugsund, nach	6	4		Eröffnung der
Norrsundet, nach	2	7	←	Schiffahrt in den
Skutskär Hafen, im	x	8		nächsten Tagen
Örskär, um	x	9		zu erwarten
Svartklubben, um	x	9		
Arholma, Fahrwasser	2	4		
Furusund, nach	2	3		
Furusund bis Stockholm	2	6		
Svenska Högarna, Seegebiet	x	9		
Rökorna bis Jungfrufjärd	6	4		
Dalarö bis vorbei Fjärdhällan Feuer	2	6		
Dalarö bis östra Röko Feuer	2	6		
Södertälje, nach	x	8		
Farösund, im	x	9		
Hävringe – Norrköping	6	5		
Säusundet, nach	x	7		
Arkö – Norrköping	6	7	←	Eröffnung der Schiffahrt wird
Mem u. Hårdskär, nach	6	7		in 2 Wochen erwartet
Västervik bis Gamleby	6	6		
Verkebäck, nach	6	4		
Borgholm, Süd um und Fahrw.	4	3		Eisbrecher
Idefjord, im	2	8		„Alle" befand
Dynekilen, innerer Teil	2	8		sich am 31. III.
				morgens in
				Gävle —

Der Eisbericht erscheint täglich mit Ausnahme von Sonn- und Feiertagen. Bezugspreis für das Winterhalbjahr beträgt RM. 20.— einschließlich einer Eisübersichtskarte, die als Anlage beigegeben wird, wenn die Entwicklung der Eisverhältnisse es fordert. Bestellort: „Hamburg, Deutsche Seewarte".

Eisbericht Nr. 101 vom Sonnabend, 2. April 1932

Unter Ausschluß jeglicher Haftung herausgegeben von der Deutschen Seewarte Telef.: 36 11 52. Telegr.: „Seewarte Hamburg"

Spalte E bedeutet Eisverhältnisse wie folgt:

. = Eisfrei
1 = Loser Eisbrei oder Neueis
2 = Festes Eis
3 = Treibeis
4 = Zusammengeschobener Eisbrei oder Packeisstreifen
5 = Offene Seerinne längs der Küste
6 = Starkes Festeis
7 = Starkes Treibeis
8 = Packeis
9 = Eispressung
x = Nicht gemeldet

Spalte S bedeutet Schiffahrtsverhältnisse wie folgt:

. = Schiffahrt unbehindert
1 = Schiffahrt für Dampfer unbehindert, für Segler erschwert
2 = Schiffahrt für schwache Dampfer erschwert, für Segler geschlossen
3 = Schiffahrt nur für starke Dampfer möglich
4 = Schiffahrt nur für Dampfer mit Eisverstärkung möglich
5 = Schiffahrt wird durch Eisbrecher aufrecht erhalten
6 = Aufgebrochene Fahrrinne im Eise vorhanden
7 = Schiffahrt vorläufig geschlossen
8 = Schiffahrt hat aufgehört
9 = Schiffahrtsverhältnisse unsichtigen Wetters wegen nicht zu erkennen
x = Nicht gemeldet

Spalte T bedeutet Lufttemperatur in C°. Alle Angaben im Bericht beziehen sich auf Beobachtungen von etwa 0800u des Ausgabetages, soweit nicht anders vermerkt

Lettland, Funkmeldung

Beobachtungsstellen	E	S	T	Bemerkungen
Papensee	.	.		
Libau, Hafen	.	.	4	
Libau, Seegebiet	.	.		
Steinort	.	.		
Windau, Hafen	.	.	2	
Windau, Seegebiet	x	9		
Lyserort, NW-SW	x	9		
Lyserort, NW-NO	x	9		
Michaelsturm	x	9		
Domesnäs, NW	5	5		
Domesnäs, NO	5	5		
Domesnäs, SO	6	5		
Markgrafen	x	9		
Riga, Seegebiet	3	1		
Riga, Hafen	1	.	1	
Haynasch	8	8		

Estland, Funkmeldung

Zerel SO	x	9		
Zerel SW	x	9		
Filsand	.	.	1	
Ristna SW	.	.		
Ristna NW	.	.		
Ristna NO	.	.		
Tachkona NW	x	9		
Tachkona NO	x	9		
Odensholm SW	.	.		
Odensholm NW	.	.		
Odensholm NO	.	.		
Packerort NW	.	.	1	
Packerort NO	.	.		
Surup NW	5	5		
Surup NO	6	5		
Nargen NW	5	5		
Nargen NO	5	5		
Nargen SO	6	5		
Reval, Reede	6	5	1	
Kokskär NW	5	5		
Kokskär NO	5	5		
Eckholm NW	5	6		
Eckholm NO	5	5		
Stenskär SW	7	5		
Stenskär NW	7	5		
Stenskär NO	7	5		
Narva, Reede	6	8	3	
Pernau, Reede	x	8		
Kynö SO	x	8		
Kynö SW	x	8		
Kynö NW	x	8		
Paternoster SO	x	8		
Paternoster NO	x	8		
Baugi (Ins. Moon)	x	8		
Worms SW	x	8		
Worms NW	8	5		
Runö NO	7	5		
Runö SO	7	5		
Runö SW	7	5		
Runö NW	7	5		

Rußland, Funkmeldung

Beobachtungsstellen		E	S	T	Bemerkungen
Limy Noss		6	5	2	
Kronstadt, Reede		6	5		
Tolbukin		6	5		
Schepel		6	5		
Sojkina-Berge		6	5		
Kurgalow		6	5		
Stirsudden-Seskär	Zwischen den Meridianen	6	5		
Seskär-Narwa		7	5		
Narwa-Sommers		7	5		
Sommers-Hochland		7	5		
Lavensari-Gr. Tütters, zwisch. Parallelen		7	5		
Gr. Tütters Parell. u. Kl. Tütters Merid., zw.		6	5		
Hochland-Stenskär	Zwischen den Meridianen von	7	5		
Stenskär-Kalbådangrund		7	5		
Kalbådangrund-Kokskär		7	5		
Kl. Tütters und Stenskär		6	5		
Stenskär-Eckholm		6	5		
Eckholm-Kokskär		6	5		
Kokskär-Nargen		7	5		
Nargen-Packerort		3	5		
Packerort-Odensholm		3	5		
Odensholm-Tachkona		x	x		
Tachkona-Dagerort		x	x		
Dagerort, zwisch. Merid. u. Parallel von		x	x		

Deutschland, telegr. Meldung

Königsberger Seekanal	2	5	4	
Frisches Haff bis Königsberg	2	8		
" Elbing	2	8		

Norwegen, Funkmeldung

Vestfjord	1	-		

Polen, Funkmeldung vom:

Karwen N				
Rixhöft N				
Rixhöft O				
Hela N				
Hela O				
Hela S				
Hela W				
Hela, Hafen				
Oxhöft N				
Gdingen O				
Gdingen SO				
Gdingen, Hafen				

Täglicher Wetterbericht.

Jahrgang: 57 Nr.: 94

Herausgegeben von der Deutschen Seewarte.
Verlagsort Hamburg.

Sonntag, den 3. April 1932

Versendung 6 mal wöchentlich. Der Sonntagsbericht erscheint nachträglich.

Erläuterung: Die Beobachtungen sind sämtlich in der Form der 1929 in Kopenhagen beschlossenen Einheitsschlüssel wiedergegeben; die ausländischen jedoch zum Teil gekürzt. Kurze Erläuterungen zu den einzelnen Ziffern werden am 1. eines jeden Monats dem Täglichen Wetterbericht beigegeben. Eingehend finden sie sich in „Schlüssel und Anweisung für Obstelegramme", Aufl. I, 1930, zu beziehen von der Deutschen Seewarte, Hamburg. Luftdruck in Millibar, umgerechnet auf den Meeresspiegel, bei Bergen auf die nächste Tausenderhöhe (1000 mb = 750.1 mm, bezogen auf 0° C und Schwere in 45° Breite). Temperatur in Celsiusgraden. Windrichtung: 08 = E, 16 = S, 24 = W, 32 = N. Windstärke nach Beaufort-Teilung (0 = Stille, 12 = Orkan). Die Wolkenhöhe (h) bezeichnet bei Bergen, wenn Wolken unter Orthöhe vorhanden sind, den Abstand von der Oberfläche dieser Wolken.

Erläuterung des Schlüssels	Untere Wolken	Mittlere Wolken	Wetter	Sicht	Wolkenhöhe	Bedeckungsgrad (untere Wolken)	Windrichtung	Windstärke	Wetterverlauf	Bedeckungsgrad (alle Wolk.)	Luftdruck (mb)	Lufttemperatur (° C)	Relative Feuchte	Obere Wolken	Art der Druckänderung i. d. letzten 3 Stunden und Betrag		Niederschlagmenge (mm)	Höchsttemperatur	Tiefsttemperatur	Seegang	Sicht nach See	Erdbodenzustand	Unterschied zw. Luft- u. Wassertemperatur	Dünung	Richtung der Dünung
	C_L	C_M	ww	V	h	N_L	DD	F	W	N	BBB	TT	U	C_H	a	bb	RR	MM	mm	S	V_s	E	t_d	X	d

Deutsche Binnenlandorte	Gestern 14h MEZ.					Gestern 19h MEZ.						Heute 8h MEZ.					
	C_L C_M	ww V h N_L	DDF WN	BBB TT	U C_H abb	C_L C_M	ww V h N_L	DDF WN	BBB TT	U C_H abb	R_2R_2 MM E	C_L C_M	ww V h N_L	DDF WN	BBB TT	U C_H abb	R_1R_1 mm E
Wilhelmshaven	6 x	25 6 3 8	184 7 8	9880 06	8 x 300	6 x	03 6 3 8	183 2 8	9893 06	9 x 302	xx xx 1	6 x	52 3 3 8	162 7 8	9928 07	9 x 404	01 04 1
Bremen	6 2	62 7 4 5	185 5 8	900 07	7 x 201	6 2	62 7 3 4	514 5 8	911 07	8 x 204	01 09 1	5 2	03 7 3 5	164 5 8	940 08	8 x 407	02 06 1
Hamburg /10403	6 2	03 6 4 4	514 2 8	907 08	6 x 205	5 2	03 7 6 4	164 5 8	917 07	8 7 303	01 08 1	5 2	51 6 5 5	143 5 8	947 07	9 x 405	02 05 1
Kiel	6 x	03 6 3 8	204 6 8	899 06	8 x 500	6 x	05 5 3 8	182 2 8	895 06	8 x 403	04 07 1	6 x	51 5 3 8	163 4 8	947 06	9 x 305	93 03 1
Flensburg /10400	5 x	03 6 5 8	081 2 8	904 03	9 x 801	6 x	03 6 4 8	141 4 8	903 05	9 x 300	01 07 1	5 x	03 6 5 8	121 2 8	935 05	9 x 303	02 01 1
Stettin /10404	8 9	02 8 5 4	183 7 5	930 12	6 8 502	0 7	01 9 9 0	201 1 4	958 08	7 0 307	02 13 0	0 2	01 8 9 0	201 0 3	994 09	7 0 301	00 06 0
Danzig /10405	7 3	02 7 5 4	144 1 5	955 12	6 x 805	5 2	02 6 6 4	163 1 6	958 09	8 x 301	97 13 0	0 3	02 7 6 5	183 7 6	10010 06	7 8 307	01 05 1
Königsberg i. Pr.	1 7	61 7 5 2	124 5 6	971 08	8 x 807	5 7	02 6 7 5	143 5 5	973 06	8 x 300	91 09 1	0 7	05 6 9 4	183 5 7	023 04	8 8 407	94 02 1
Aachen /10407	6 7	61 7 3 5	537 5 7	920 08	9 x 901	4 2	62 8 4 3	205 5 8	934 07	8 x 303	02 09 1	6 7	02 8 6 3	515 5 4	9933 08	7 1 401	03 07 1
Nordhorn	5 x	22 6 4 8	205 5 8	892 06	8 x 801	3 7	03 7 4 3	203 5 8	904 07	8 x 307	04 09 1	5 7	61 7 3 5	202 2 8	920 08	9 x 305	06 05 1
Hannover /10421	5 2	03 8 6 5	205 2 8	922 09	6 x 305	6 2	25 6 6 4	184 7 8	938 08	7 x 500	01 10 1	5 7	02 8 6 4	154 2 5	962 09	7 x 308	01 06 0
Erfurt /10446	2 4	14 8 5 4	536 1 5	955 10	7 0 203	8 4	14 8 5 4	204 2 9	975 08	7 x 108	00 10 0	0 7	02 9 9 0	162 1 5	992 08	8 4 205	00 07 0
Magdeburg	7 x	02 7 5 5	205 7 5	944 09	6 x 204	5 2	02 7 4 4	165 1 6	963 09	6 x 207	91 12 0						
Berlin /10440	8 3	02 8 6 5	223 7 6	932 09	7 0 401	4 3	02 8 6 4	194 2 5	960 09	5 0 308	97 12 0	5 3	02 8 5 3	142 2 5	991 08	7 8 406	93 05 1
Dresden /10410	2 3	14 8 5 4	556 2 5	955 12	5 8 600	5 1	02 7 6 4	223 2 4	990 10	5 1 308	00 14 1	0 4	02 6 9 0	162 1 5	10008 11	5 5 403	00 06 0
Grünberg i. Schl.	6 7	02 7 5 4	537 2 5	951 12	5 6 808	6 0	01 8 5 1	202 7 3	980 09	6 6 410	97 14 1	6 7	02 8 6 1	162 1 5	017 07	7 2 402	00 04 1
Breslau /10411	1 1	02 8 6 4	204 1 4	968 14	5 1 801	9 3	28 9 5 3	161 9 4	10000 08	8 x 213	02 15 1	1 1	02 7 6 1	141 1 5	033 07	7 6 408	91 03 1
Essen /10437	6 x	25 8 3 4	514 7 8	917 08	8 x 801	6 x	81 8 4 5	514 5 8	9924 07	9 x 303	05 09 2	6 3	22 8 5 4	475 5 6	9936 07	9 x 305	10 04 1
Mirow	5 2	03 8 6 8	206 1 8	918 09	7 x 603	5 2	03 7 5 8	162 1 8	939 08	x 7 310	00 10 1						
Hof	8 3	02 9 4 4	536 2 5	977 07	8 9 204	5 7	02 8 5 4	182 1 5	993 06	9 x 308	05 07 1	5 2	02 7 6 3	142 2 5	10015 05	9 5 302	00 50 1
Gleiwitz	1 1	02 8 6 4	203 1 5	984 13	6 x 804	8 x	81 8 3 3	264 7 5	10008 10	6 x 410	91 14 1	0 3	01 6 9 0	122 1 4	042 09	7 0 401	91 03 1
Frankfurt am Main	8 3	03 8 5 5	536 2 8	968 09	7 x 801	6 2	03 7 4 4	515 2 8	9973 09	8 x 302	01 09 1	0 4	02 8 9 5	181 1 5	9981 07	8 8 302	00 04 0
Karlsruhe /10413	5 1	02 9 7 6	555 2 7	993 11	5 x 802	5 2	02 9 6 5	224 2 7	993 10	5 x 302	03 13 1	0 4	01 9 9 0	000 0 3	998 05	8 8 303	00 01 1
Friedrichshafen	2 0	01 8 6 4	244 1 4	10012 11	5 0 907	0 2	02 8 9 0	081 1 5	10000 11	5 8 901	00 13 0	0 0	00 8 9 0	322 1 0	10026 01	8 0 700	00 50 0
Fürth	2 1	01 8 5 1	555 0 2	9983 12	5 0 000	0 3	03 8 8 8	202 2 6	010 10	5 x 300	00 13 0	4 0	02 7 6 2	142 1 4	017 07	7 6 403	00 01 0
München /10414	8 3	14 9 6 3	598 1 4	10011 11	4 1 101	4 7	02 8 7 3	222 1 5	019 09	5 0 102	00 11 0	0 0	01 8 9 0	081 0 2	031 04	8 1 401	00 51 0
Feldberg i. T. 801 m	x x	46 1 0 9	206 3 9	8813 01	9 x 101	x x	46 1 0 9	207 3 9	8819 02	9 x 303	02 03 3	0 7	02 9 9 0	186 2 6	8831 02	8 8 304	97 51 1
Kahler Asten 850 m	x x	46 1 x 9	206 6 9	790 00	9 x 300	x x	67 1 0 9	517 6 9	804 02	9 x 306	01 02 6	5 x	03 6 0 8	164 3 8	821 03	9 0 303	08 51 6
Wasserkuppe 926 m	6 x	24 5 0 8	188 7 8	812 51	9 x 204	6 2	24 6 0 5	198 5 8	824 02	0 x 202	03 02 2	0 4	02 9 4 5	165 2 5	842 03	7 8 302	94 03 2
Brocken 1153 m	x x	44 1 0 9	Sturm 10 539 7 9	760 51	9 x 105	x x	46 0 0 9	539 7 9	786 51	9 x 205	02 00 8	x x	46 1 0 9	516 6 9	819 00	9 x 307	05 51 8
Fichtelberg 1213 m	9 0	02 7 1 5	228 6 5	812 00	9 0 003	5 1	01 7 5 3	227 2 4	839 01	7 1 302	97 02 9	0 7	01 9 5 0	225 0 4	857 02	6 1 300	00 50 9
Schneekoppe 1610 m	x x	18 0 0 9	207 3 9	7796 51	9 x 509												
Feldberg, Schw. 1497 m	5 0	42 9 3 5	537 3 5	8856 51	9 x 201	5 2	02 9 4 3	553 2 5	857 00	8 9 020	05 00 9	0 7	01 9 9 0	204 1 3	855 51	7 0 301	00 00 9
Zugspitze 2962 m	0 3	39 5 3 4	147 6 5	6891 56	9 1 401	0 1	38 8 4 8	145 1 5	6902 57	9 2 403	91 56 9	0 0	01 9 4 3	147 1 3	6904 58	7 1 401	00 58 9

Deutsche Küstenorte ° und Feuerschiffe †	Gestern 14h MEZ.					Gestern 19h MEZ.						Heute 8h MEZ.					
	C_L C_M	ww V h N_L	DDF WN	BBB TT	U C_H abb	C_L C_M	ww V h N_L	DDF WN	BBB TT	U C_H abb	R_2R_2 a V_s Ec / t_d K d†	C_L C_M	ww V h N_L	DDF WN	BBB TT	U C_H abb	R_1R_1 a V_s Ec / t_d K d†
Borkumriff †	6 0	62 6 5 8	164 5 8	9xxx 05	9 0 803	5 0	02 7 7 4	203 2 5	9xxx 06	8 9 303	02 3 2 5	6 0	05 5 5 8	121 2 8	9xxx 06	9 0 301	91 3 [illegible] 5
Borkum °	3 2	25 6 4 5	205 7 8	871 06	9 x 705	5 6	02 7 4 4	205 7 5	892 06	8 x 209	02 2 7 1	5 x	02 6 4 7	143 4 7	920 06	9 x 305	97 1 6 1
Außenjade †	6 x	52 6 4 8	204 4 8	xxx 05	9 x 202	3 7	02 7 1 3	183 1 5	xxx 05	8 x 201	xx 4 2 7	5 x	03 6 5 8	183 2 8	xxx 06	9 x 305	xx 3 2 7
Cuxhaven °	x 6	03 7 4 8	204 2 8	xxx 09	x x 301	2 4	02 6 5 5	161 3 5	901 08	x 9 307	xx 1 5 1	2 3	02 6 4 7	162 2 7	935 08	x x 303	xx 1 6 1
Elbe I †	2 2	03 7 5 4	162 2 8	xxx 05	9 x 303	2 1	02 7 4 4	163 1 5	xxx 06	9 2 301	02 4 1 4	4 2	21 6 4 4	142 2 8	xxx 06	9 x 302	97 4 1 3
Helgoland °	6 x	03 6 3 8	162 4 8	887 07	9 x 801	x x	83 7 3 8	203 7 8	888 06	9 x 303	xx 2 7 1	x x	46 2 x 9	122 7 9	923 06	9 x 305	xx x 2 1
Amrumbank †	5 4	02 7 6 5	181 2 7	xxx 05	9 x 301	6 x	61 7 4 8	163 5 8	xxx 05	9 x 300	95 3 3 4	5 x	03 7 7 8	162 2 8	xxx 05	9 x 306	00 3 1 4
List °	5 x	53 6 3 8	124 4 8	888 03	9 x 801	6 x	53 7 3 8	143 4 8	874 05	9 x 801	96 2 x 1	6 0	03 6 4 8	083 2 8	932 05	9 0 309	00 x x 1
Bülk °	6 2	14 6 3 5	535 2 8	897 06	x x 401	6 2	21 6 3 4	185 4 8	906 06	x x 302	05 3 6 1	0 2	03 6 9 0	164 2 8	943 05	x x 405	93 2 6 1
Marienleuchte °	6 x	03 6 3 8	183 2 8	xxx 06	0 x 807	5 x	03 6 3 8	182 2 8	xxx 05	0 x 300	03 1 6 1	5 x	03 6 4 8	123 2 8	xxx 06	0 x 303	91 2 6 1
Fehmarnbelt †	9 x	10 6 5 8	081 2 8	899 05	9 x 402	4 x	03 6 5 8	163 2 8	920 05	8 x 305	xx 2 0 0	4 x	03 6 6 8	163 7 8	955 05	9 0 203	xx 3 0 0
Warnemünde °	6 x	51 6 2 8	185 2 8	907 08	9 x 300	9 x	51 7 4 8	163 7 8	927 07	9 x 305	02 0 6 1	5 3	02 7 5 4	163 1 6	959 07	9 6 305	91 0 7 0
Arkona °	6 x	81 3 2 8	124 5 8	896 06	9 x 805	x 7	08 4 9 x	202 2 8	926 06	7 x 307	15 2 2 1	0 7	03 6 0 0	153 2 8	962 05	9 x 307	06 2 4 1
Adlergrund †	5 x	03 8 5 8	124 2 8	903 05	9 x 808	5 x	03 7 5 8	202 2 8	930 04	9 x 308	W-T 02						
Rügenwaldermünde °	1 9	02 6 6 2	144 1 5	959 13	6 3 807	9 8	91 6 5 4	000 9 5	946 06	9 3 300	02 0 6 1	7 3	01 6 7 2	000 1 4	10006 05	9 0 305	00 0 6 1
Memel °	2 0	02 7 5 4	122 1 4	983 11	6 0 000							x x	44 1 0 9	141 7 9	025 03	9 x 308	93 1 1 1

Deutsche Küstenorte ° und Feuerschiffe †	Gestern 17h MEZ.					Heute 2h MEZ.						Heute 11h MEZ.					
	C_L C_M	ww V h N_L	DDF WN	BBB TT	U C_H abb	C_L C_M	ww V h N_L	DDF WN	BBB TT	U C_H abb		C_L C_M	ww V h N_L	DDF WN	BBB TT	U C_H abb	
Borkumriff †						6 0	03 7 6 8	162 2 8	9xxx 05	9 0 305		6 0	05 5 5 8	121 5 8	9xxx 06	9 0 304	
Borkum °						x x	03 7 x 9	204 2 8	911 05	9 x 300		6 2	22 6 4 4	162 5 8	927 07	9 x 103	
Außenjade †												7 1	02 7 6 3	182 1 4	xxx 07	9 x 306	
Wilhelmshaven °						x x	02 7 x 4	184 2 4	xxx 05	9 x 105		3 x	03 6 4 8	162 2 8	941 08	9 x 305	
Cuxhaven °						x x	02 6 x x	162 1 5	932 05	x x 301		9 x	03 6 4 5	203 2 8	xxx 10	x x 309	
Elbe I †												1 4	02 7 5 4	143 1 5	947 07	9 2 307	
Helgoland °						x x	02 7 x 5	182 1 5	914 05	8 x 312		6 x	05 4 4 8	162 1 8	xxx 07	9 x 307	
Amrumbank †												5 x	03 7 7 8	121 2 8	946 06	9 x 306	
List °						0 0	00 7 9 0	164 0 0	907 05	9 0 306		6 0	51 6 3 8	143 2 8	926 05	9 x 313	
Bülk °												6 x	51 6 3 8	165 4 8	953 07	x x 305	
Marienleuchte °												5 x	03 6 4 8	122 2 8	xxx 12	0 x 307	
Fehmarnbelt †																	
Arkona °												6 3	03 7 5 6	123 2 8	975 07	8 x 307	
Adlergrund †												5 x	03 8 5 8	184 2 8	980 06	8 x 303	W-T 03

Nachdruck und Verwendung für öffentliche Vorhersage verboten!

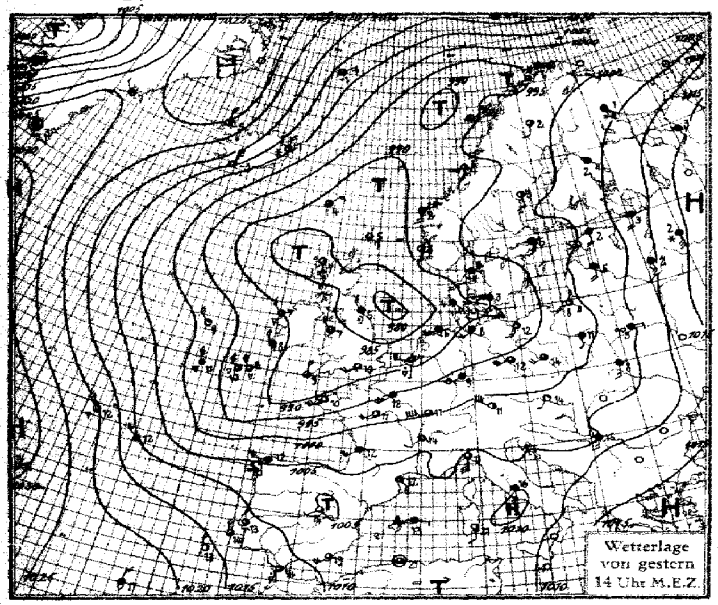

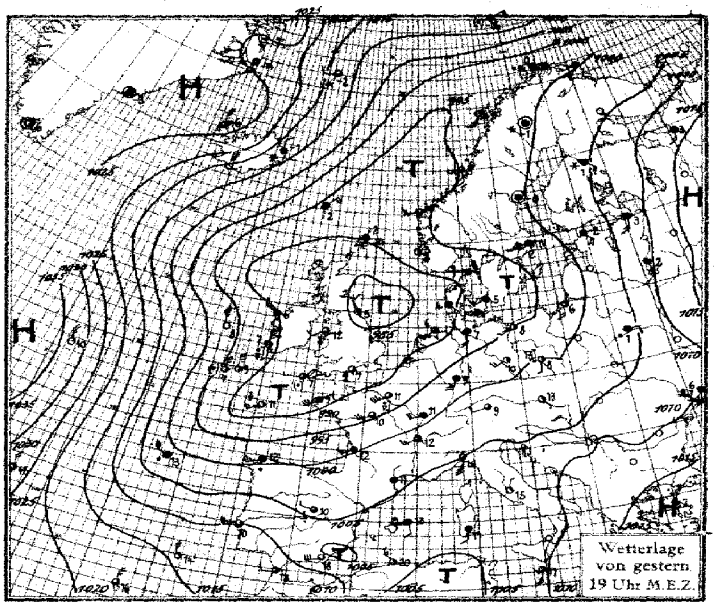

Luftdruck, Temperatur, Wind, Himmelszustand der nördlichen Halbkugel 2 Uhr M.E.Z.

Sonntag, 3. April 1932

Wetterlage von 8 Uhr M. E. Z.

Luftdruckänderung in mb von 5 bis 8 Uhr M.E.Z.

Isolbermen und Niederschlagsgebiete 8 Uhr M.E.Z.

Sonntag, den 3. April 1932

Erläuterung des Landschlüssels

Ausland-orte / Küstenorte	Untere Wolken C_L	Mittlere Wolken C_M	Wetter ww	Sicht V	Wolkenhöhe h	Bedeckungsgrad untere Wolken C_H	Windrichtung DD	Windstärke F	Wetterverlauf W	Bedeckungsgrad hohe Wolken N	Luftdruck (mb) BBB	Lufttemperatur (°C) TT	Relative Feuchte U	Obere Wolken C_H	Art der Druckänderung i. d. letzten 3 Stunden und Betrag a	Niederschlagsmenge (mm) RR	Höchsttemperatur MM	Tiefsttemperatur mm	Seegang S	Sicht nach See V_s	Erdbodenzustand E
Gestern 14h MEZ.																					
Thorshavn	60	03 748	024 28	9722 03	60 31x																
Reykjavik	10	01 654	025 34	10174 53	6x 208																
Isafjord	02	02 x03	325 05	243 55	xx 310																
Acureyri	6x	72 xx6	286 68	172 54	xx 308																
Sevdisfjord	6x	74 xx4	324 15	080 51	xx 300																
Westmann	10	01 x01	329 02	084 53	x0 215																
Aberdeen	02	83 745	313 67	984 14	6x 202																
Malin Head	36	26 845	303 75	860 04	90 501																
Tynemouth	60	22 748	303 58	825 04	70 304																
Croydon	80	02 765	214 15	877 11	51 901																
Lerwick	70	02 844	123 15	872 05	62 306																
Valentia	60	25 754	315 84	911 05	70 201																
Guernsey	6x	64 548	205 58	898 06	9x 912																
Stornoway	99	01 954	142 14	837 65	70 604																
Holyhead	20	01 952	284 74	886 07	68 201																
Yarmouth	90	02 645	223 15	850 08	80 406																
Blacksod	70	14 828	284 75	909 07	60 201																
Scilly	84	02 865	314 55	883 09	90 507																
Myggbukta	60	0x 900	141 00	10299 64	60 301																
Jan Mayen	52	02 844	315 25	090 51	58 211																
Längyearbyen	54	01 953	281 44	154 68	40 302																
Bareinsö	5x	03 847	054 28	118 66	9x 104																
Vardö																					
Ingöy	82	86 354	086 28	9970 01	9x 207																
Andenes	6x	69 548	255 68	951 01	9x 309																
Röst	30	10 954	180 75	936 03	71 210																
Nordöyan	81	05 952	153 13	936 04	51 304																
Ona	02	02 990	082 26	915 06	6x 308																
Krakenes	52	62 604	163 08	900 02	8x 314																
Utsira	10	01 972	244 04	903 05	78 103																
Lista	40	01 963	116 03	905 04	65 802																
Ferder	31	02 803	021 27	943 03	87 902																
Svandalsflona	30	73 846	104 66	xxx 54	80 805																
Hapsrandu	6x	63 748	102 68	10004 01	9x 307																
Jönköping	5x	03 868	332 18	9132 05	6x 707																
Visby	50	64 5x8	163 58	958 04	90 304																
Stensele	5x	02 956	092 26	951 02	60 303																
Hörnösand	10	01 941	142 13	968 03	71 304																
Stockholm	01	03 770	142 18	979 05	5x 300																
Gällivare	9x	32 766	163 26	990 30	xx 307																
Kopenhagen	60	67 338	161 58	912 03	90 809																
Skagen	50	68 658	082 68	927 03	70 802																
Hanstholm	80	02 832	083 15	895 05	80 805																
Helsingfors	02	03 590	123 68	10025 01	9x 302																
Sortavala	02	03 840	164 28	085 02	80 302																
Wasa	50	02 556	160 16	9942 04	60 307																
Ecore	02	24 7x0	201 48	991 02	90 300																
Dornat	5x	03 848	xxx 28	10038 04	0x 301																
Filsand	xx	46 307	221 39	9987 03	0x 300																
Riga	5x	05 648	144 28	10016 06	8x 300																
Malnava	5x	03 758	163 28	031 02	8x 300																
Kowno	41	02 563	143 27	017 06	9x 803																
Warschau	52	03 646	142 28	9978 11	70 707																
Krakau	82	02 755	242 16	994 12	60 300																
Lemberg	03	02 660	163 16	10015 08	70 903																
Pinsk	50	05 558	082 28	042 03	90 806																
Rochefort	20	02 757	205 27	011 12	80 809																
Sacoa																					
Le Bourget	62	03 845	537 28	951 12	6x 802																
Lyon	81	02 753	182 26	10037 14	36 310																
Brest	84	02 754	536 55	9911 10	80 310																
Perpignan	5x	02 866	124 26	10063 12	xx 709																
Le Talut	02	64 536	138 48	9967 09	9x 813																
Tours	99	02 745	554 46	969 11	6x 709																
Le Havre	62	81 748	205 78	922 08	8x 901																
Marseille	14	01 952	261 24	10066 14	46 708																
Helder	4x	02 657	205 37	9860 07	9x 403																
Vlissingen	2x	25 754	245 76	884 07	88 403																
De Bilt	6x	25 638	204 58	880 09	7x 102																
Zürich	54	02 903	615 44	10014 11	40 705																
Bern	84	02 844	486 15	008 10	40 902																
Säntis	xx	44 204	203 37	xxx 53	9x 300																
Wien	27	01 872	181 13	005 14	58 703																
Klagenfurt																					
Innsbruck																					
Budapest																					
Fünfkirchen																					
Debrecen																					
Prag	97	25 864	576 78	9974 12	46 702																
Olmütz	51	01 874	442 14	978 14	40 803																
Gestern 19h MEZ.																					
Thorshavn	60	03 848	024 28	9947 02	80 313	02 38 7															
Reykjavik	16	01 653	325 14	10200 52	7x 408	97 xx 9															
Isafjord	x2	01 x01	325 03	258 56	xx 308	–															
Acureyri	6x	83 xx6	325 68	214 54	xx 313	–															
Sevdisfjord	6x	74 xx6	322 68	136 51	xx 313	–															
Westmann	00	00 x00	329 00	124 51	x0 213	–															
Aberdeen	6x	74 638	303 68	9851 02	9x 201	02 25 6															
Malin Head	30	10 844	283 74	9855 05	80 602	04 28 0															
Tynemouth	20	01 754	302 14	842 05	52 300	92 27 1															
Croydon	52	61 645	162 57	876 05	9x 901	01 53 1															
Lerwick	60	68 538	086 48	901 02	80 408	97 xx 1															
Valentia	80	25 853	315 73	920 07	61 204	01 481															
Guernsey	81	25 756	223 55	883 08	70 603	08 37 2															
Stornoway	48	81 965	202 06	881 12	62 603	97 18 1															
Holyhead	07	02 690	000 15	875 09	50 302	00 26 0															
Yarmouth	30	89 805	265 75	902 06	60 702	03 48 6															
Blacksod	8x	10 867	042 17	878 07	8x 601	04 28 1															
Scilly	00	00 990	021 00	10274 67	70 845	00 x94															
Myggbukta	52	72 545	552 67	131 52	0x 213	97 356															
Jan Mayen	50	02 955	281 15	155 68	4x 200	00 xx 9															
Längyearbyen	5x	10 748	054 28	128 66	9x 102	00 x7 9															
Bareinsö	5x	03 628	210 48	000 01	9x 308	04 16 9															
Vardö	xx	69 309	086 69	9985 00	9x 303	03 63 3															
Ingöy	54	02 864	214 15	970 02	70 304	07 38 6															
Andenes	20	01 963	183 03	969 02	70 210	97 19 0															
Röst	41	05 971	142 02	951 03	70 003	00 29 0															
Nordöyan	07	03 990	262 28	942 03	87 307	00 28 3															
Ona	57	02 844	223 25	937 03	94 311	02 38 3															
Krakenes	10	01 972	104 02	916 03	50 305	00 39 1															
Utsira	44	01 962	083 03	908 03	68 402	97 29 1															
Lista	52	03 802	321 28	946 03	8x 704	00 28 0															
Ferder	30	10 714	084 74	8716 55	80 501	97 xx 9															
Svandalsflona	6x	03 xx8	141 68	10016 01	9x 303	92 01 8															
Hapsrandu	xx	74 5xx	302 68	9924 01	9x 906	05 06 7															
Jönköping	50	03 7x8	103 58	953 05	70 602	04 27 1															
Visby	54	02 965	071 15	979 00	80 307	91 03 8															
Stensele	40	03 844	000 18	995 50	90 311	00 17 6															
Hörnösand	5x	52 458	084 48	963 02	9x 807	97 06 1															
Stockholm	5x	72 538	000 68	971 51	9x 303	94 04 9															
Gällivare	42	03 655	223 38	972 05	90 305	05 26 1															
Kopenhagen	50	51 768	082 68	918 03	90 804	95 27 1															
Skagen	62	03 853	083 28	895 03	80 300	00 18 0															
Hanstholm	5x	03 548	122 28	10029 01	9x 301	03 02 9															
Helsingfors	02	03 848	164 28	015 02	80 300	00 02 9															
Sortavala	50	46 119	160 39	012 50	90 307	00 04 1															
Wasa	02	03 648	143 28	043 02	8x 300	90 04 8															
Dornat	xx	46 307	103 33	9935 01	9x 300	00 03 8															
Filsand																					
Riga																					
Malnava																					
Kowno	16	02 011	118 19	219 18	32 320	42 22 5															
Warschau	44	01 663	000 14	020 10	60 308	00 13 1															
Krakau																					
Lemberg																					
Pinsk	xx	63 423	082 28	034 01	90 801	00 04 2															
Rochefort	62	22 746	245 58	9982 10	9x 804	02 13 2															
Sacoa																					
Le Bourget	67	25 648	537 57	929 11	7x 603	94 12 1															
Lyon	50	02 864	203 25	10017 12	43 604	00 15 x															
Brest	20	03 754	206 28	9889 09	88 807	04 10 1															
Perpignan	5x	03 758	021 28	10037 11	8x 706	00 14 0															
Le Talut	52	13 745	186 28	9925 09	9x 809	93 10 2															
Tours	97	02 645	535 27	947 10	7x 804	91 12 1															
Le Havre	99	14 843	204 74	902 09	83 703	07 09 2															
Marseille	39	81 773	163 25	10053 12	63 300	97 15 0															
Helder	20	01 664	204 14	9832 06	90 306	01 16 0															
Vlissingen																					
De Bilt	87	03 761	232 18	901 08	7x 307	02 10 0															
Zürich	04	02 990	281 11	10014 11	33 704	92 15 0															
Bern	04	03 990	302 17	014 10	50 304	00 12 0															
Säntis	57	03 900	484 37	xxx 57	9x 302	00 52 9															
Wien	40	02 974	121 14	003 13	60 207	00 16 0															
Klagenfurt	70	02 975	163 85	013 13	90 302	00 13 0															
Innsbruck	53	01 982	082 14	9994 11	51 207	xx xx 2															
Budapest																					
Fünfkirchen																					
Debrecen																					
Prag	57	02 662	131 75	007 10	56 204	92 14 1															
Olmütz	51	01 874	202 74	016 09	70 307	91 15 1															
Heute 8h MEZ.																					
Thorshavn	60	85 518	32 678	10032 36	90 303	01 35 3															
Reykjavik	5x	01 7x4	082 04	206 58	8x 210	–															
Isafjord	02	03 x90	000 28	196 55	xx 813	–															
Acureyri	5x	02 xx6	113 16	204 55	xx 300	–															
Sevdisfjord	7x	72 xx8	324 68	175 52	xx 000	–															
Westmann	02	01 x90	326 03	178 54	xx 208	–															
Aberdeen																					
Malin Head																					
Tynemouth	20	01 654	241 14	9904 01	90 312	00 16 4															
Croydon	62	62 545	041 58	864 04	9x 601	01 37 1															
Lerwick	70	02 744	311 15	971 04	82 310	01 xx 0															
Valentia	6x	81 748	025 77	894 03	8x 209	04 47 1															
Guernsey	xx	62 848	301 58	858 07	9x 404	04 37 2															
Stornoway	97	02 744	025 75	967 05	90 315	01 27 1															
Holyhead	90	13 848	092 78	890 03	90 409	92 18 1															
Yarmouth	5x	03 758	061 28	876 06	9x 402	00 27 0															
Blacksod	90	65 708	288 58	926 04	80 409	06 58 1															
Scilly	80	01 863	201 13	868 09	70 802	02 28 1															
Myggbukta																					
Jan Mayen	5x	02 856	293 76	10136 55	7x 200	95 38 6															
Längyearbyen	50	01 953	122 64	127 67	41 801	97 xx 9															
Bareinsö	00	43 980	084 28	110 63	07 804	97 x9 9															
Vardö																					
Ingöy	80	02 953	000 64	9990 02	91 801	95 493															
Andenes	84	02 964	202 64	985 02	93 401	02 39 6															
Röst	20	01 961	123 02	998 03	81 205	00 19 0															
Nordöyan	xx	05 980	123 09	981 02	60 305	00 29 0															
Ona	10	01 9x1	161 02	973 03	71 404	00 29 1															
Krakenes																					
Utsira	10	01 961	042 11	949 03	60 308	00 39 0															
Lista	8x	85 948	064 28	928 02	9x 305	97 29 1															
Ferder	5x	02 977	032 27	954 02	8x 305	00 19 0															
Svandalsflona	05	02 826	302 26	8817 55	60 301	00 67 9															
Hapsrandu	6x	03 8x8	221 28	10043 50	9x 302	00 518															
Jönköping	52	03 75x	162 68	9953 02	9x 406	03 00 3															
Visby	50	03 8x8	163 28	972 05	90 307	02 28 1															
Stensele	50	03 858	081 28	10020 54	90 303	00 558															
Hörnösand	60	76 328	045 68	9970 51	90 813	06 448															
Stockholm	5x	03 558	182 58	968 03	9x 409	02 02 1															
Gällivare	47	03 654	202 58	967 05	90 308	92 16 1															
Kopenhagen	60	51 658	081 78	938 02	90 306	01 16 1															
Skagen	50	43 338	081 58	914 03	80 305	94 13 1															
Hanstholm	xx	xxxxx	xxx 28	10025 01	9x 404	02 009															
Helsingfors	02	03 638	124 28	091 01	90 406	00 009															
Sortavala	50	03 228	084 28	002 01	90 807	00 51 1															
Wasa	50	72 7x8	242 68	012 00	80 300	00 509															
Ecore	5x	03 548	163 28	055 02	8x 302	00 046															
Dornat	66	48 009	164 49	000 01	9x 307	97 00 1															
Filsand	5x	03 658	144 28	034 04	9x 308	00 02 1															
Riga	5x	03 658	163 28	058 01	9x 302	00 009															
Malnava	5x	47 148	142 38	050 02	8x 207	00 01 2															
Kowno	02	03 690	181 18	049 07	87 300	00 02 1															
Warschau	04	01 790	041 14	961 06	76 300	00 01 1															
Krakau	03	02 680	201 04	099 06	70 106	03 01 2															
Lemberg	00	47 190	000 00	077 01	90 315	00 00 0															
Pinsk																					
Rochefort	62	62 656	457 58	10001 09	8x 302	12 09 2															
Sacoa																					
Le Bourget	6x	61 643	142 58	9901 07	9x 302	03 06 1															
Lyon																					
Brest	6x	62 538	163 58	906 08	9x 402	03 06 2															
Perpignan	04	01 790	001 02	10018 04	80 301	00 02 0															
Le Talut	04	01 890	120 13	044 02	80 300	00 01 0															
Tours	04	01 990	206 02	xxx 55	63 501	00 589															
Le Havre	50	03 768	301 48	040 05	90 302	97 04 1															
Marseille	50	02 763	000 14	056 04	98 303	00 03 0															
Helder	00	01 393	261 03	043 02	91 103	00 02 1															
Vlissingen																					
De Bilt	6x	56 558	041 48	078 10	8x 304	04 09 2															
Zürich	6x	02 745	164 55	083 09	8x 300	91 04 1															
Bern	00	08 490	000 13	028 08	62 204	00 03 0															
Säntis	01	01 680	000 24	040 06	00 303	00 03 1															
Wien																					
Klagenfurt																					
Innsbruck																					
Budapest																					
Fünfkirchen																					
Debrecen																					
Prag																					
Olmütz																					

Sonntag, den 3. April 1932.

Auslandorte	Gestern 14h MEZ. wwVhN_L	DDFWN	BBB TT	Gestern 19h MEZ. wwVhN_L	DDFWN	BBB TT	Heute 8h MEZ. wwVhN_L	DDFWN	BBB TT
Madrid	02 745	22125	10153 14	13745	26145	10042 10	03638	18328	10014 06
Almeria	02852	20625	077 19	02863	22645	065 18	02852	x6215	067 11
Mahon X	58958	08128	081 28	54648	14248	062 13	02768	20446	031 13
La Coruña X				63348	22558	999 12	10846	24596	226 08
S.Fernando				017x3	26413	121 15	035x8	24528	083 14
Teneriffa	02855	08244	082 44						
Kap Juby	00790	32100	321 00	01694	32314	183 16			
Rio de Oro									
Oporto	03733	20398	203 98	64535	20458	055 11			
Lissabon	02954	32415	119 13	02667	24519	104 10	02655	24515	029 09
Praya									
S.Vincent				02794	62447	131 14			
Pargo	02765	32448	192 17	02745	32525	181 10	02663	xxx44	153 15
Pt. Delgada (Azoren)	02355	32245	295 13				51636	32126	196 13
Horta X (Azoren)	02867	37327	314 14	01864	30354	283 15	10787	30387	224 14
Padua									
Genua	02736	49917	054 11	02735	44727	065 10	63538	00058	063 07
Florenz	02463	24327	061 17				51164	28248	054 10
Rom	03658	47528	093 16	02x64	02125	078 15	03655	22228	071 13
	61865	00048	089 16	03754	08328	095 15	03674	30128	065 11

10335

Auslandorte	Gestern 14h MEZ. wwVhN_L	DDFWN	BBB TT	Gestern 19h MEZ. wwVhN_L	DDFWN	BBB TT	Heute 8h MEZ. wwVhN_L	DDFWN	BBB TT
Messina	02764	51426	10121 16						
Tarent	03648	08328	107 18						10
Malta	01890	1x615	109 21	01890	14514	10097 17	02890	16627	079 20
Belgrad	03798	16358	043 45	03878	18128	079 13	63758	16158	090 12
Usküb	03668	24228	137 16	02665	12225	119 16	02674	20815	158 10
Split	03645	12728	074 14	61448	12848	079 14	03646	12658	077 14
Bukarest							01694	22114	137 15
Sofia				0277x	20427	143 15			
Archangelsk	03648	14428	139 03	16328	12603	3x5 02			
Matotschkin S.	04790	20758	021 66						
Leningrad X	03858	16428	083 03	03x88	16328	078 03	62458	16358	079 02
Ust Zylma X	36790	20613	177 04				03690	20228	170 51
Moskau	40x78	12538	180 00	40x78	12538	172 01	45x78	14028	158 11
Astrachan	02790	02114	243 08				05558	06116	143 04
Kilew X							48109	24459	069 02
Odessa				215x8	16528	090 06			
Swerdlowsk X	00790	12300	286 05	00690	08300	835 53	03658	26418	23 155
Rabat X									
Algier	02890	00027	082 21	02890	28327	079 20	02890	24314	058 15
Tunis	02790	02206	073 20	02790	08106	032 19	02790	00005	065 14

Beobachtungen von Nordamerika und Grönland 2h MEZ.

Wetter ww — Windrichtung DD — Windstärke F — Luftdruck (mb) BB — Lufttemperatur (°C) TT

Ort	ww DDF	BB TT	Ort	ww DDF	BB TT	Ort	ww DDF	BB TT	Ort	ww DDF	BB TT	Ort	ww DDF	BB TT	Ort	ww DDF	BB TT
Tatoosh J.			Dodge City			Key West	0000X	XXXX	Dutch Harbor	60084	998 01	Winnipeg	00283	1023 01	Nottingham J.	00405	1001 XX
Roseburg	01203	1019 10	Corpus Christi			Charleston	00162	1025 16	Tanana	02286	97 51	White River	00322	17 60	Resolution J.		
San Francisco			Duluth			Hatteras	00206	23 20	Cordova	60042	83 02	Doucet	00322	18 58	Bermuda	01003	23 21
San Diego			St. Joseph			Washington	00462	12 21	Juneau	60124	1000 03	Father Point	00000	19 52	Julianehaab	60000	24 04
Flagstaff			Little Rock			Scranton	01122	10 16	Aklavik	01322	00 57	Chatam	01002	21 03	Godthaab	01202	04 04
Helena			NewOrleans			Nantucket	01165	19 07	Ft. Simpson	01082	02 52	Halifax	02164	28 02	Godhavn	02161	06 00
Salt Lake C.			Chicago	00324	1011 06	Portland	01243	16 06	Prince Rupert	02082	05 04	Sydney	02162	27 02	Angmagsalik	70000	2X 56
Denver			Cleveland	01205	11 22	Eastport	60163	21 09	Edmonton	00123	03 08	Cap Race	60000	27 04	Mile-City Havanna		
El Paso			Nashville	xxxx5	18 17	Honolulu	60083	19 22	Medicine Hat	01123	08 11	Harrington	00323	22 02	Atlanta Kingston	00202	23 20
Bismarck			Jacksonville	00083	16 17	Nome	02042	03 62	The Pas	00162	21 59	Belle Isle	00246	22 51	Montreal San Juan	70043	14 52

Schiffsmeldungen.

Erläuterung des Schiffsschlüssels: Wochentag P, Erdoktant Q, Breite (Süd unterstr.) LLL; Länge (Ost unterstr.) lll, Zeit (MEZ.) ZZ; Windrichtung DD, Windstärke F, Wetter ww; Luftdruck (mb) BB, Sicht V, Lufttemperatur (°C) TT; Kennzahl 3, Untere Wolken C_L, Mittlere Wolken C_M, Obere Wolken C_H, Bedeckungsgrad (alle Wolken) N; Unterschied zw. Luft- u. Wassertemperatur t_d, Dünung K, Richtung der Dünung d, Wetterverlauf W, Bedeckungsgrad (untere Wolken) N_L; Kurs des Schiffes d_s, Geschwindigkeit des Schiffes f, Art der Druckänderung i. d. letzten 3 Stunden und Betrag a bb

2. April 1932.

Schiffsname	P Q LLL	lll ZZ	DDF ww	BB V TT	3 C_L C_M C_H N	t_d K d W N_L	d_s f a bb
Sierra Cordoba	70 367	118 13	304 02	1015 8 13	3 2494	75713	55306
Europa	70 402	712 13	163 01	248 05	3 0713	60000	—
General Osorio	70 477	094 19	223 25	989 8 11	3 96x6	75775	—
General S.Martin	73 533	047 19	203 02	888 06	3 4866	30023	55307
Sierra Cordoba	70 358	131 19	305 02	1014 8 14	3 2705	75723	55301
New York	70 497	130 19	326 10	990 8 07	3 3094	74714	66411
Usukuma	73 325	301 19	000 02	1024 8 15	3 0000	60000	—
Orinoco	70 291	313 19	322 03	297 15	3 5xx8	42128	—
Los Angeles	70 358	362 19	125 01	288 18	3 3545	20014	55xxx
Rio Bravo	70 449	423 19	122 02	398 15	3 0785	42305	24705
Orinoco	70 382	328 13	042 03	327 16	3 5xx8	45128	—
	70 302	151 01	023 01	1x6 17	3 6004	42744	14305
	70 346	162 01	324 14	219 58	3 8605	75774	15606
	70 478	080 03	243 02	037 11	3 6xxx	35463	64610
	70 341	144 07	323 01	236 16	3 2003	22720	14300
	70 277	154 13	023 02	178 22	3 4xx6	xx110	xxxxx
	70 380	100 13	303 01	147 14	3 8005	31815	54310
	70 496	160 13	308 14	996 6 52	3 5008	67878	29828
	70 431	196 13	266 03	1040 6 12	3 8xx8	67778	55603
	70 342	307 13	043 01	328 17	3 1003	64103	55306
	70 445	236 13	286 14	217 12	3 6xx7	87727	15840
	70 367	347 13	124 01	348 19	3 7002	14102	55xxx
	70 382	328 13	042 03	327 16	3 5xx8	45128	—
	73 323	264 13	162 01	257 18	3 0042	xx000	35006
	70 390	096 19	362 80	098 11	3 64x7	85717	84840
	70 347	343 13	084 01	328 19	3 xx93	2xx00	—
	70 336	322 19	073 02	288 20	3 2164	—	—
	70 486	282 19	305 02	337 10	3 4xx4	7582[illegible]	68340
	70 498	122 19	327 14	991 8 09	3 7004	77874	29612
	70 526	145 19	307 14	978 08	3 3xx4	9x974	2xxxx
	70 497	128 13	285 80	937 50	3 3xx7	4x777	2xxxx
	70 523	169 13	286 14	998 48	3 4xx2	7x772	2xxxx
	70 453	080 13	265 20	1000 7 53	3 3xx7	5x64x	8xxxx
	70 277	154 13	023 02	178 22	3 4xx6	xx110	xxxxx
	70 367	301 13	045 01	306 16	3		
	70 418	116 13	286 14	994 7 09	3		
	70 498	104 13	285 05	917 xx	3		
	70 354	681 13	016 02	1024 7 56	3		
	70 325	511 13	042 01	21x 74	3		
	70 420	588 13	305 14	216 51	3		

3. April 1932.

Schiffsname	P Q LLL	lll ZZ	DDF ww	BB V TT	3 C_L C_M C_H N	t_d K d W N_L	d_s f a bb
Europa	10 407	643 01	262 00	1028 8 06	3 0011	91900	—
Orinoco	10 401	300 01	324 14	267 14	3 9xx5	55175	—
Los Angeles	10 352	377 01	165 01	278 26	3 5004	44314	55XXX
New York	10 498	153 07	656 14	994 8 08	3 3003	64873	66113
Usukuma	13 308	317 07	043 00	1024 8 16	3 0000	41100	—
Sierra Cordoba	10 348	143 01	285 51	147 15	3 xxx8	64719	55803
General S.Martin	13 523	033 03	203 60	989 6 05	3 5xx8	66058	55300
Hamburg	10 445	463 01	104 10	1030 7 14	3 8xx8	31328	27303
Rio Bravo	10 454	408 03	081 03	397 13	3 5xx8	42228	24701
Rio Bravo	10 459	390 07	321 03	377 13	3 0248	31210	24705
Orinoco	10 410	289 07	305 14	217 14	3 3xx8	45128	—
Sierra Cordoba	10 338	155 07	246 02	127 16	3 5xx7	54727	55301
Hamburg	10 445	435 07	105 03	326 13	3 4xx8	71328	—
New York	10 497	181 07	326 02	048 08	3 4104	66329	—
General S.Martin	13 513	019 07	142 20	987 8 07	3 5xx8	40048	55806
	10 333	128 01	284 04	1023 6 16	3 6004	63714	14300
	10 412	097 07	285 02	997 8 12	3 3xx4	75774	84707
	10 554	093 07	327 10	926 07	3 3xx8	65878	66201
	10 465	070 09	615 56	867 09	3 6xx7	6x75x	5xxxx
	10 452	080 13	283 01	968 51	3 1004	67764	—
	10 551	118 13	028 14	1001 7 x6	3 3004	76874	634xx
	10 460	416 07	000 00	367 13	3		
	10 437	462 01	105 03	327 13	3		
	10 409	613 07	283 01	287 06	3		
	10 406	580 01	325 60	25x 11	3		
	10 270	863 01	045 00	06x 18	3		
	10 405	660 01	182 04	259 06	3		
	10 406	643 01	262 00	288 06	3		
	10 406	645 01	000 01	288 07	3		
	10 421	517 01	105 40	256 08	3		
					3		
					3		
					3		
					3		
					3		
					3		
					3		
					3		
					3		
					3		

Witterungsübersicht.

Sonntag, den 3 April 1932.

Das ausgedehnte nordwesteuropäische Tiefdruckgebiet wird weiter namentlich von Norden her aufgefüllt sodaß sich sein Kerngebiet immer mehr nach Süden verlagert. Jedoch ist immer noch eine flache Tiefdruckfurche von der norwegischen Küste bis zum Nordkap vorhanden. Während die drei über der Nordsee und dem Kanal liegenden Teilkerne nur noch wenig Energie besitzen, haben sich im Osten zwei neue Kerne an der Grenze zwischen russischer, kontinentaler Kaltluft und europäischer, maritimer Warmluft gebildet. Der eine über Mittelschweden gelegene zieht nordostwärts, der andere über Westrußland gelegene bewegt sich nach Osten. Weitere kleinere Störungen halten sich über Italien, die besonders in Oberitalien zu anhaltenden Regenfällen Anlaß geben.

Von Tripolitanien her strömt sehr warme Luft zum Mittelmeergebiet, sodaß die Zyklonentätigkeit dort anhalten wird. Der isländische Polarluftstrom beherrscht immer noch den ganzen Ostteil des Ozeanes, doch wird er bei Island durch eine von Westen nahende Zyklone abgeriegelt werden.

gez.: Dr. Roediger.

Höhenluft-Beobachtungen.

Ort Seehöhe (m)	Zeit (MEZ.)	Einheit	Höhen-Temperaturen und -Feuchtigkeiten									Bemerkungen
		m										
		°C										
		%	Nachträge von gestern:									
München 506	8	m	Boden	1100	2200	2400	3300	3400	4500	5300		3/4 bed., 20-50 km Sicht.
		°C	5.5	4.7	-2.8	-3.8	-10.7	-10.8	-19.3	-24.7		
		%	75	57	72	68	82	78	82	58		
		mb	955	890	773	755	673	662	571	517		
Königsbg. 28	8	m	Boden	200	500	1300	1500	2600	3500	4200	5200	3/4 bed., 4-10 km Sicht.
		°C	4.5	4.7	6.3	1.3	0.9	-6.0	-13.0	-19.9	-26.5	
		%	91	90	73	55	47	46	50	45	39	
		mb	945	975	941	847	890	726	643	591	515	
Darmstadt 173	8	m	Boden	300	600	900	2200	2900	5100			Regen, 10-20 km Sicht.
		°C	4.8	3.7	3.3	2.4	-6.6	-11.5	-28.5			
		%	97	92	78	81	98	80	87			
		mb	975	963	928	901	751	692	510			

Höhenwinde.

Ort	Seehöhe (m)	Zeit (MEZ.)	0	200	500	1000	1500	2000	2500	3000	3500	4000	4500	5000	6 T.
			7 T.	8 T.	9 T.	10 T.	11 T.	12 T.	13 T.	14 T.	15 T.	16 T.	17 T.	18 T.	19 T.
Eger	483	8				SW	SW,S	SW							
			C			14	13	13							
Presbg.	-	8	NNE		SE,E	SW,S	SW	SW		SW					
			3		4	12	10	10		15					
Posen	107	8		SW	SW,W	SW	NW,N								
				12	12	12	12								
			Nachträge von gestern:												
Lindenbg	106	11	SW		SW,S	SW,S	SW,S	SW		SW		SW	3/4 bed.		
			9		14	16	18	18		20		19	20-50 km.		
Stettin	2	14	SW		SW,S	SW		SW	SSW		3/4 bed.				
			6		11	14		17	18		20-50 km Sicht.				
Lindenbg	106	14	SW		SW	SW,W		SW,W		SW,W	bed.				
			8		16	17		17		19	20-50 km Sicht.				
Danzig	18	11	SE		SW	S,W	S	S		S,W	SSW SSW	3/4 bed.			
			4		13	12	13	10		9	9	10-20 km.			
Wien	155	11				SW		NW,N	SW	NW	W	bed.			
			C		C	4		10	6	8	5	8	4-10 km.		

Ort	Seehöhe (m)	Zeit (MEZ.)	0	200	500	1000	1500	2000	2500	3000	3500	4000	4500	5000	6 T.
			7 T.	8 T.	9 T.	10 T.	11 T.	12 T.	13 T.	14 T.	15 T.	16 T.	17 T.	18 T.	19 T.
Krakau	219	8			SE,S	SW	SSW	SW		SW,W		SW			
			C		5	6	9	8		7		10			
Terranova	173	8			N,S	NW,N	N,W								
					2	4	3								
Abisko	338	8				SW		SW				W		W	SW
						1		1				9		9	9
			Nachträge von gestern:												
Salzburg	420	10	W		SSE	SW,S		NW		NW	NW,S	W,S		1/2 bed.	
			2		1	3		6		8	14	13		20-50 km	
Innsbr.	575	11	W		SW,N	W,N		SW,N	SW,W		1/2 bed.				
			1		3	3		3	4		20-50 km Sicht.				
Posen	107	18		N,S	SW	N,SW	SW,W	SW,W		W,SW					
				5	6	8	14	11		16					
Thorn	52	18		S	S,W	SW	W,SW	W,SW		SW,W					
				6	8	6	11	11		11					
Warschau	114	17	SSW	S	S	SW	SW								
			3	5	5	6	7								

Täglicher Wetterbericht.

Jahrgang: 57 Nr.: 95

Herausgegeben von der Deutschen Seewarte.
Verlagsort Hamburg.

Montag, den 4. April 193[illegible]

Versendung 6mal wöchentlich. Der Sonntagsbericht erscheint nachträglich.

Erläuterung: Die Beobachtungen sind sämtlich in der Form der 1929 in Kopenhagen beschlossenen Einheitsschlüssel wiedergegeben; die ausländischen jedoch zum Teil gekürzt. Kurze Erläuterungen zu den einzelnen Ziffern werden am 1. eines jeden Monats dem Täglichen Wetterbericht beigegeben. Eingehend finden sie sich in „Schlüssel und Anweisung für Obstelegramme", Aufl. 1, 1930, zu beziehen von der Deutschen Seewarte, Hamburg. Luftdruck in Millibar, umgerechnet auf den Meeresspiegel, bei Bergen auf die nächste Tausenderhöhe (1000 mb = 750.1 mm, bezogen auf 0° C und Schwere in 45° Breite). Temperatur in Celsiusgraden. Windrichtung: 08 = E, 16 = S, 24 = W, 32 = N. Windstärke nach Beaufort-Teilung (0 = Stille, 12 = Orkan). Die Wolkenhöhe (h) bezeichnet bei Bergen, wenn Wolken unter Orthöhe vorhanden sind, den Abstand von der Oberfläche dieser Wolken.

Erläuterung des Schlüssels	Untere Wolken	Mittlere Wolken	Wetter	Sicht	Wolkenhöhe	Bedeckungsgrad (untere Wolken)	Windrichtung	Windstärke	Wetterverlauf	Bedeckungsgrad (alle Wolk.)	Luftdruck (mb)	Lufttemperatur (°C)	Relative Feuchte	Obere Wolken	Art der Druckänderung i. d. letzten 3 Stunden und Betrag		Niederschlagsmenge (mm)	Höchsttemperatur	Tiefsttemperatur	Seegang	Sicht nach See	Erdbodenzustand	Unterschied zw. Luft- u. Wassertemperatur	Dünung	Richtung der Dünung
	C_L	C_M	ww	V	h	N_L	DD	F	W	N	BBB	TT	U	C_H	a	bb	RR	MM	mm	S	V_s	E	t_d	K	d

Deutsche Binnenlandorte	Gestern 14h MEZ. $C_L C_M$	ww $V h N_L$	DDF WN	BBB TT	U C_H abb	Gestern 19h MEZ. $C_L C_M$	ww $V h N_L$	DDF WN	BBB TT	U C_H abb	$R_2 R_2$ MM E	Heute 8h MEZ. $C_L C_M$	ww $V h N_L$	DDF WN	BBB TT	U C_H abb	$R_1 R_1$ mm E
Wilhelmshaven	32	21 555	183 46	9955 12	7X 203	4X	03 648	163 48	9XXX 10	8X 304	XX XX 1	03	05 570	162 58	9972 08	9X 402	01 07 1
Bremen	7X	02 854	185 27	959 13	6X 304	52	02 852	163 26	9966 13	6X 303	00 13 0	53	02 753	141 15	983 08	88 203	00 08 0
Hamburg	21	61 847	163 58	963 11	7X 303	47	02 873	163 26	975 12	68 205	94 13 0	53	08 453	101 25	981 09	76 401	00 08 0
Kiel	3X	02635	202 45	960 11	9X 304	8X	03 648	182 78	972 11	8X 305	93 12 1	6X	51 638	161 48	986 07	8X 300	01 05 1
Flensburg	3X	03 648	202 18	955 11	7X 407	6X	63 548	181 58	967 09	9X 303	04 11 1	8X	03 658	201 28	986 07	8X 300	02 05 1
Stettin	70	02 954	203 14	997 16	40 703	70	02 873	000 15	10001 13	66 303	00 17 0	73	02 863	201 15	10011 07	86 300	00 03 0
Danzig	23	02 864	183 15	10015 15	50 100	43	02 765	163 15	024 13	60 303	00 16 0	03	02 670	143 14	035 08	88 303	00 05
Königsberg i. Pr.	17	02863	204 15	027 14	51 801							01	02 790	122 15	046 07	86 401	00 03
Aachen	57	02 865	184 27	9950 14	7X 703	67	25863	185 78	XXX 11	77 401	91 14 1	57	03 856	163 28	9979 10	8X 407	93 09
Nordhorn	8X	03 848	185 28	944 11	7X 305	27	03 741	161 28	9950 12	77 302	94 13 0	56	02 656	142 27	967 10	8X 303	95 08 0
Hannover	51	02 865	205 26	971 14	5X 901	07	02 890	183 26	979 13	69 301	00 16 0	01	05 690	162 25	988 09	78 306	00 06 0
Erfurt	14	02 963	223 15	984 16	49 805	40	02 963	000 15	987 15	42 301	00 18 0	07	05 690	000 77	10008 10	94 302	97 07 1
Magdeburg	72	02 954	165 26	990 15	41 200	54	02 953	161 25	994 14	41 403	00 16 0	52	22 456	161 58	010 10	7X 404	97 08 1
Berlin	10	02 965	535 25	988 18	46 300	03	02 880	000 24	993 15	48 402	00 18 0	07	02 790	141 15	006 09	81 401	00 07 0
Dresden	14	01 861	185 13	997 18	30 902	40	01 862	141 03	997 14	48 401	00 18 0	03	05 590	122 14	011 09	70 108	00 01 0
Grünberg i. Schl.	10	01 953	164 03	10010 18	22 905	00	01 890	181 02	10010 14	42 402	00 19 0	00	01 790	121 03	017 09	75 903	00 05 0
Breslau	11	01 961	142 02	020 17	51 607	10	01 971	101 01	019 15	41 500	00 18 0	01	08 490	000 32	024 08	81 103	00 02
Essen	52	65 965	474 78	9957 12	7X 304	72	02 873	162 27	9959 11	7X 301	93 14 1	77	02 964	144 26	9977 11	8X 303	96 08 1
Mirow												52	03 858	121 18	10004 08	8X 300	00 04
Hof	10	01 864	163 04	991 14	60 801	10	01 862	161 03	991 12	98 602	00 16 1	33	02 644	000 25	026 07	9X 307	00 02
Gleiwitz	17	02 863	162 14	10031 16	50 805	74	01 763	162 13	10037 09	80 404	00 16 1	53	05 655	101 27	033 07	9X 602	00 01
Frankfurt am Main	11	01 863	162 14	9976 17	48 804	03	02 980	161 15	968 16	48 603	09 19 0	07	01 890	182 74	006 12	68 306	92 08 0
Karlsruhe	74	01 984	202 04	977 17	31 806	50	02 973	000 14	972 16	52 000	00 19 0	53	05 662	201 14	024 09	76 306	00 06
Friedrichshafen	10	01 871	000 01	967 17	40 312	14	01 972	142 03	967 13	50 400	00 19 0	05	01 890	000 03	039 05	70 209	00 02
Fürth	10	01 861	142 01	985 18	30 803	40	01 862	161 02	982 14	30 000	00 19 0	11	05 661	000 24	026 08	82 208	00 02
München	14	01 971	102 03	983 17	30 808	44	01 983	083 03	978 15	40 501	00 19 0	00	01 990	201 02	030 09	61 103	00 05
Feldberg i. T. 801 m	10	02 854	166 16	8852 10	68 103	57	02 943	166 16	8848 09	49 501	00 11 1	54	01 942	245 03	8861 06	78 405	06 05
Kahler Asten 850 m	4X	02 937	163 27	839 04	7X 300	03	02 890	183 15	847 07	60 302	92 08 6	07	02 890	184 16	855 05	6X 302	00 05
Wasserkuppe 926 m	20	02 954	186 25	864 09	47 304	20	02 954	163 24	855 08	47 302	00 10 1	08	02 964	206 25	870 06	78 302	94 06
Brocken 1153 m	74	02 835	515 16	843 04	85 307	14	02 832	206 15	843 05	66 401	00 06 6	61	02 933	206 56	847 04	93 704	95 03
Fichtelberg 1213 m	70	01 943	184 13	866 08	51 300	71	01 843	183 13	866 07	60 300	00 09 9	07	01 850	242 02	870 06	51 302	00 0X 9
Schneekoppe 1610 m																	
Feldberg, Schw. 1497 m	07	01 990	201 14	8852 05	50 309	03	01 980	141 14	8852 04	64 801	00 07 3	07	02 990	183 26	8884 02	80 300	00 01 3
Zugspitze 2962 m	74	02 854	127 15	6915 55	84 401	74	02 953	146 15	6917 56	80 201	00 55 9	01	01 922	165 13	—	71 201	00 57 9

Deutsche Küstenorte ° und Feuerschiffe †	Gestern 14h MEZ. $C_L C_M$	ww $V h N_L$	DDF WN	BBB TT	U C_H abb	Gestern 19h MEZ. $C_L C_M$	ww $V h N_L$	DDF WN	BBB TT	U C_H abb	$R_2 R_2$ S V_s Eo / t_d K dt	Heute 8h MEZ. $C_L C_M$	ww $V h N_L$	DDF WN	BBB TT	U C_H abb	$R_1 R_1$ S V_s E / t_d K d
Borkumriff †	60	61 558	142 28	9928 07	90 300	60	52 758	000 28	9XXX 07	90 303	04 3 15	56	27 640	142 26	9XXX 06	90 301	00 3 15
Borkum °	32	03 644	204 58	932 09	8X 303	42	03 644	222 78	947 08	9X 303	03 2 61	40	02 757	162 57	967 07	80 303	02 1 71
Außenjade †	6X	25 657	172 68	XXX 09	9X 302	37	02 654	182 27	958 08	9X 304	XX 2 17	33	02 655	171 27	XXX 07	9X 303	XX 3 17
Cuxhaven °	9X	51 638	183 48	959 11	XX 303	9X	03 648	183 28	970 12	XX 304	XX 1 61	9X	21 638	184 58	993 11	—	XX 1 61
Elbe I †	32	52 744	162 28	953 07	9X 303	33	21 754	141 28	966 07	9X 303	02 3 00	23	02 644	161 27	977 07	9X 302	01 3 00
Helgoland °	6X	61 438	162 58	941 08	9X 302	6X	05 548	162 58	954 08	9X 304	XX 2 21	6X	03 748	142 48	972 07	9X 305	6X 2 21
Amrumbank †	6X	61 768	121 58	XXX 07	9X 303	6X	63 758	162 58	960 06	9X 303	02 2 15	63	25 765	161 77	XXX 05	9X 303	03 3 14
List °	01	03 648	142 28	XXX 06	9X 303	56	02 645	182 26	960 07	90 303	04 1 X1	62	02 655	143 27	974 07	9X 30X	92 1 X1
Bülk °	62	03 635	183 28	958 09	XX 303	6X	03 738	164 28	967 08	XX 304	97 1 71	6X	51 738	164 48	983 07	XX 300	96 1 71
Marienleuchte °	3X	03 648	162 28	XXX 12	0X 303	5X	03 648	162 28	XXX 07	0X 300	00 2 60	5X	03 748	082 28	XXX 05	0X 300	00 1 70
Fehmarnbelt †	9X	02 657	161 27	971 07	8X 304	4X	03 668	142 28	977 06	9X 302	XX 2 00	9X	61 654	083 28	989 05	8X 102	XX 3 00
Warnemünde °	8X	02 757	184 27	972 12	6X 102	82	03 764	061 78	984 09	8X 403	97 0 70	02	05 780	145 08	991 08	8X 301	00 0 70
Arkona °	43	03 755	121 28	981 09	8X 303	36	25 744	201 15	989 09	80 307	97 0 61	07	03 790	103 28	994 09	9X 301	00 0 91
Adlergrund †	5X	03 858	162 28	983 07	9X 301	27	03 753	121 28	979 05	8X 300	03 W.T.	5X	03 858	081 28	10004 05	9X 301	03 W.T.
Rügenwaldermünde °	20	01 773	163 13	10012 14	52 300	40	02 664	000 14	10012 11	70 300	00 0 60	47	02 763	082 15	024 05	90 300	00 1 70
Memel °	20	01 752	161 04	030 09	61 301							01	02 790	142 14	049 08	80 300	00 0 70

Deutsche Küstenorte ° und Feuerschiffe †	Gestern 17h MEZ. $C_L C_M$	ww $V h N_L$	DDF WN	BBB TT	U C_H abb	Heute 2h MEZ. $C_L C_M$	ww $V h N_L$	DDF WN	BBB TT	U C_H abb		Heute 11h MEZ. $C_L C_M$	ww $V h N_L$	DDF WN	BBB TT	U C_H abb	
Borkumriff †	17	02 753	182 25	XXX 07	80 304	50	03 768	122 28	XXX 06	90 403		60	64 558	202 58	9979 07	90 303	
Borkum °	32	25 645	224 68	9941 09	9X 306	XX	036X8	122 28	9960 07	9X 201		82	03 645	202 58	975 08	90 105	
Außenjade †	6X	25 657	203 77	950 08	9X 304							3X	02 657	141 27	XXX 07	8X 305	
Wilhelmshaven °	4X	03 648	163 28	949 10	8X 303	6X	02 644	123 14	966 08	9X 001		7X	03 658	142 28	315 10	8X 303	
Cuxhaven °						XX	02 7XX	123 14	984 08	XX 301	XX X 70	78	02 663	121 24	993 12	X0 300	XX 1 50
Elbe I †	33	54 644	201 48	960 07	9X 304							13	02 763	142 14	989 09	90 305	
Helgoland °	XX	22 439	162 79	946 09	9X 302	XX	03 7X8	142 28	964 08	9X 801		05	02 655	142 15	979 10	80 303	
Amrumbank †	33	03 864	203 28	955 06	9X 901							X2	02 674	161 27	XXX 07	9X 305	
List °	6X	55 538	141 48	943 06	9X 305	XX	03 648	161 28	955 06	9X 300		5X	51 757	182 27	973 09	9X 405	
Bülk °	1X	05 735	165 58	959 08	XX 101							5X	02 747	062 27	XXX 06	0X 300	
Mar. °	5X	03 648	162 28	XXX 10	0X 303							5X	02 785	104 15	989 10	X0 403	
Fehr †																	
Ark. °	42	03 744	122 28	975 09	7X 805							07	03 790	135 18	994 18	9X 301	
†	23	03 753	[illegible]	979 06	8X 802							5X	03 858	081 28	10004 05	9X 301	03

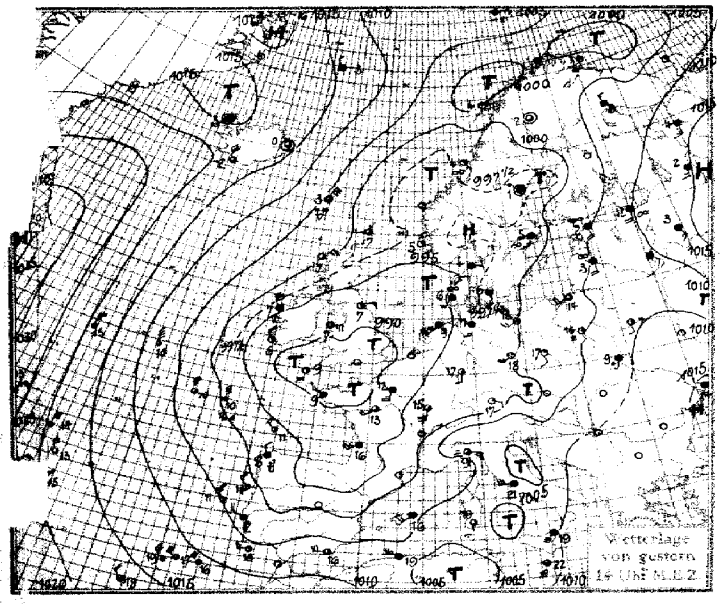

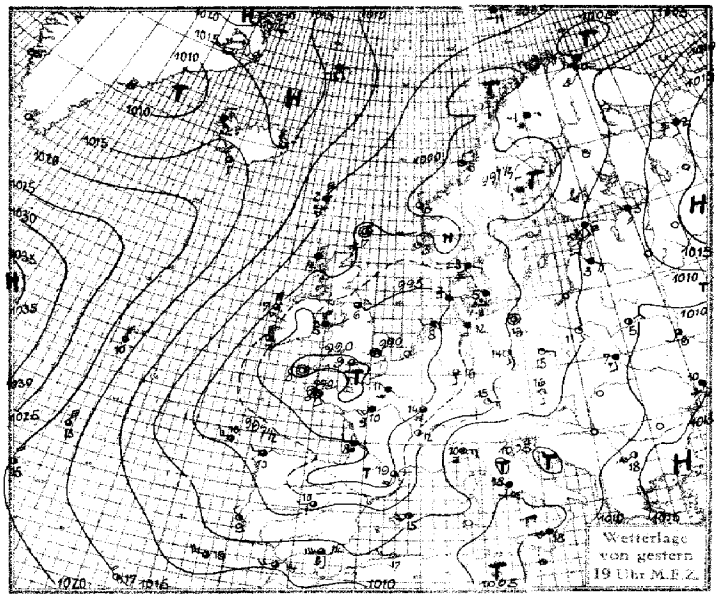

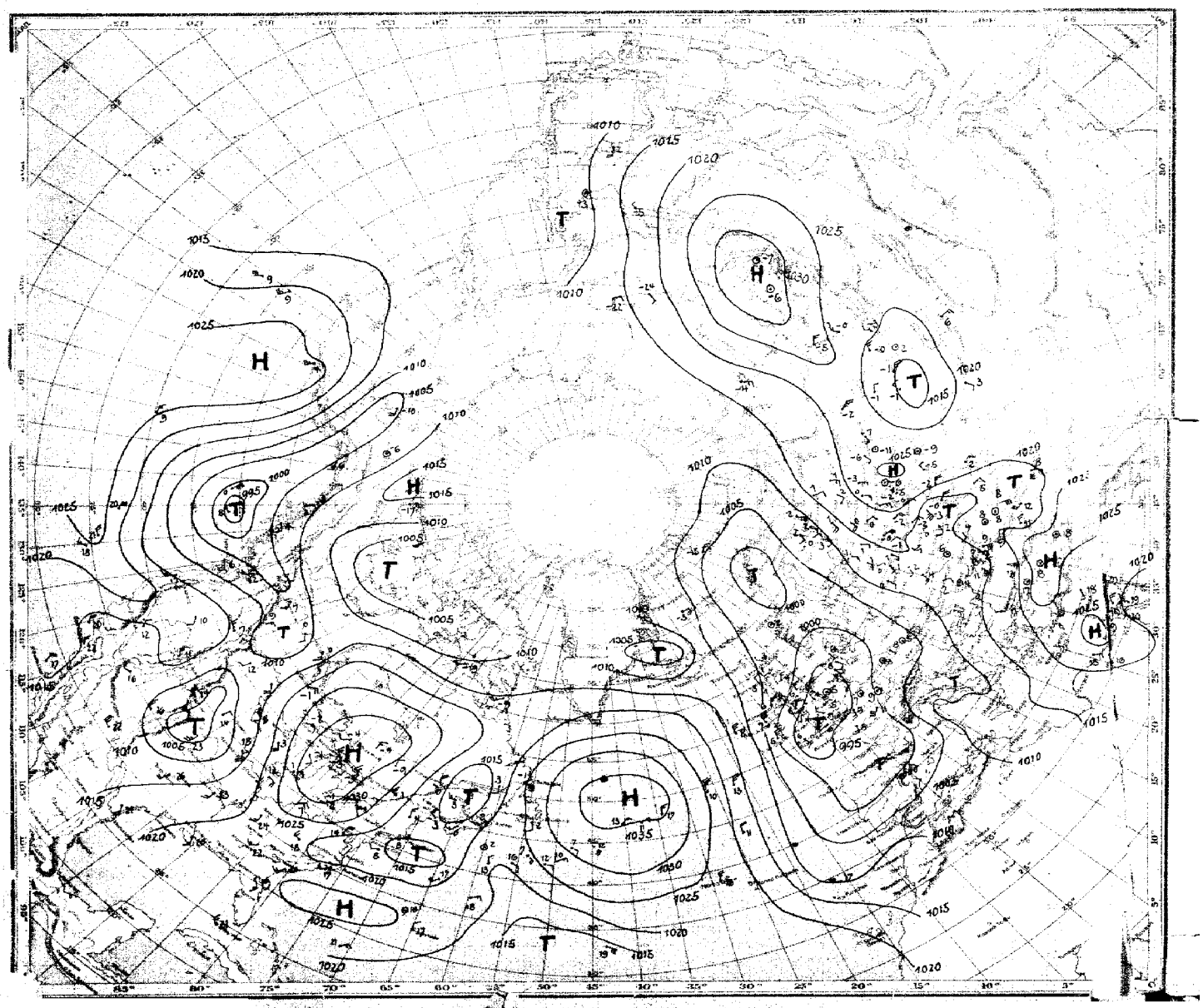

Luftdruck, Temperatur, Wind, Himmelszustand der nördlichen Halbkugel

SEEWARTE

Montag 4. April 1932

Wetterlage von 8 Uhr M.E.Z.

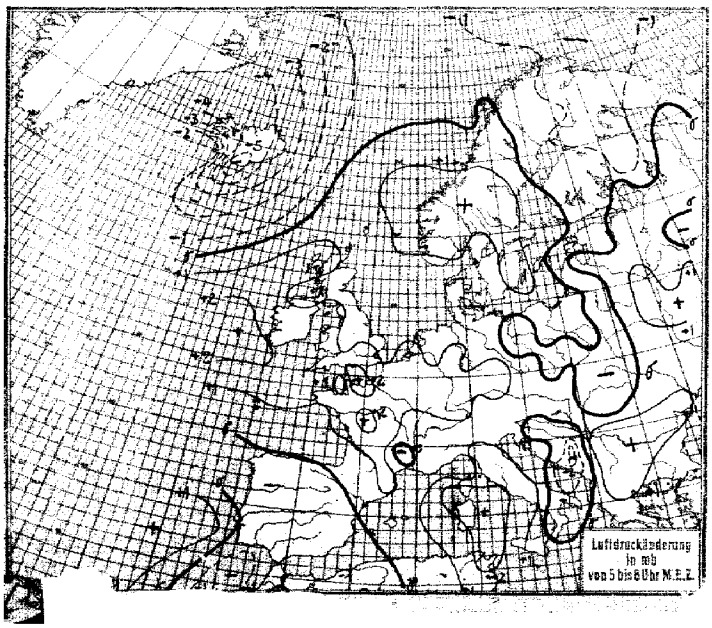

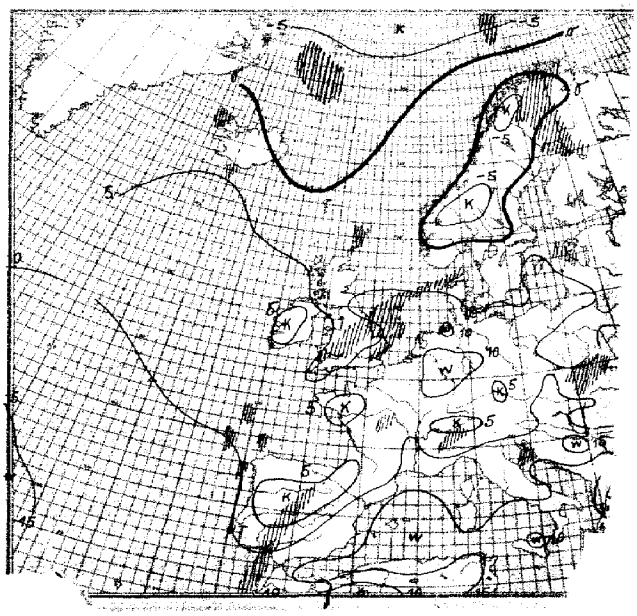

Montag, den 4. April 1932.

Erläuterung des Landschlüssels

Untere Wolken	Mittlere Wolken	Wetter	Sicht	Wolkenhöhe	Bedeckungsgrad (untere Wolken)	Windrichtung	Windstärke	Wetterverlauf	Bedeckungsgrad (alle Wolken)	Luftdruck (mb)	Lufttemperatur (° C)	Relative Feuchte	Obere Wolken	Art der Druckänderung i. d. letzten 3 Stunden und Betrag		Niederschlagsmenge (mm)	Höchsttemperatur	Tiefsttemperatur	Seegang	Sicht nach See	Erdbodenzustand
C_L	C_M	ww	V	h	N_L	DD	F	W	N	BBB	TT	U	C_H	a	bb	RR	MM	mm	S	V_s	E

Auslandorte (Küstenorte o)	Gestern 14h MEZ. $C_L C_M$	ww Vh N_L	DDF WN	BBB TT	U C_H abb	Gestern 19h MEZ. $C_L C_M$	ww Vh N_L	DDF WN	BBB TT	U C_H abb	R_2R_2 mm s V_s° E	Heute 8h MEZ. $C_L C_M$	ww Vh N_L	DDF WN	BBB TT	U C_H abb	R_1R_1 mm s V_s° E
Thorshavn o	60	85 736	026 76	10046 03	70 304	60	85 738	326 78	10058 02	90 303	01 47 3	50	01 954	323 14	10080 01	90 800	94 38 4
Reykjavik	4x	03 768	281 18	192 51	7x 703	4x	02 766	161 16	163 02	7x 808	00 xx 0	04	10 644	244 76	9994 03	8x 808	92 xx 3
Isafjord	x2	03 xxx	000 28	147 03	xx 803	6x	03 xx8	322 28	122 03	xx 810	-	6x	61 xx8	245 78	904 04	xx 820	-
Acureyrie	5x	03 xx8	083 18	167 52	xx 808	5x	03 xx8	082 18	132 01	xx 708	-	5x	02 xx6	125 16	967 02	xx 820	-
Seydisfjord	x2	02 xxx	000 26	168 00	xx 803	x3	02 xxx	282 15	158 51	xx 803	-	00	02 xx0	000 15	10018 52	x7 818	-
Vestmann(ö)	4x	02 xx6	306 16	176 52	xx 300	4x	02 xx5	285 15	167 01	xx 403	-	6x	81 xx6	206 76	010 05	xx 728	
Aberdeen / 0166	82	22 744	045 58	9969 06	7x 312	8x	02 855	013 15	9996 05	7x 307	03 38 0	8x	10 854	292 74	034 02	9x 204	06 28 1
Malin Head / 0105	62	61 744	025 58	961 06	90 218	51	02 755	045 57	988 07	90 208	04 47 1	20	25 854	025 14	044 06	90 404	97 48 0
Tynemouth o	40	01 764	062 34	928 07	70 305	40	02 765	042 15	963 06	70 307	00 27 0	60	03 848	045 78	9989 06	70 303	93 38 1
Croydon	6x	64 538	173 58	885 08	8x 303	82	61 437	302 78	901 08	9x 309	03 11 1	56	22 747	182 57	934 07	9x 407	02 04 1
Lerwick o	70	02 845	221 15	987 07	70 303	20	01 853	000 14	996 07	91 301	96 xx 0	80	81 845	261 75	10015 04	90 307	97 xx 0
Valentia o	80	01 944	304 74	929 06	88 601	80	01 853	325 14	963 07	62 213	93 48 1	5x	02 845	024 25	027 05	7x 211	97 38 1
Guernsey o	74	01 854	302 54	888 54	84 308	5x	03 758	311 18	905 07	7x 107	94 27 1	71	01 853	000 14	9950 06	80 306	93 38 0
Stornoway	78	01 843	043 74	10009 07	91 308	66	02 744	023 76	10026 04	90 306	01 17 1						
Holyhead	58	01 661	065 54	9921 07	62 206	62	62 6x3	025 58	9950 05	80 309	01 26 1	40	02 855	026 17	994 06	93 409	93 38 1
Yarmouth o	6x	61 648	121 58	900 07	9x 305	60	22 647	101 57	905 07	90 303	04 26 1	60	22 637	000 57	940 05	90 304	01 16 1
Blacksod	90	14 708	308 78	952 07	70 xxx	90	15 705	328 75	10004 07	70 011	03 77 1	96	14 805	326 75	10060 07	70 009	02 58 1
Scilly / 10158 o	24	01 863	164 74	875 09	70 201	84	01 864	000 14	898 08	70 307	01 18 0	86	02 674	045 55	9948 06	83 309	04 26 1
Myggbukta o	00	01 990	122 12	10217 66	71 305	06	01 980	121 43	10193 65	7x 805	00 x9 4						
Jan Mayen	55	02 955	301 26	140 53	6x 103	5x	02 967	141 27	133 53	6x 802	97 29 6	xx	74 3x9	102 69	10077 54	9x 809	92 23 6
Longyearbyen o	57	02 952	121 17	126 65	4x 300	02	01 960	281 11	114 68	50 804	00 xx 9	57	02 952	125 14	104 69	44 200	00 xx 9
Bäreninsel / 0063	50	03 941	073 28	107 61	97 801	00	03 940	073 28	097 61	97 701	00 x9 9	xx	76 1x9	114 69	044 56	9x 607	01 x1 9
Vardö / 1000	20	01 943	184 23	006 01	70 303	5x	03 948	204 28	003 50	7x 300	00 29 9	5x	72 438	201 68	9996 01	9x 806	92 04 9
Ingöy / 1005	82	26 853	042 68	008 01	9x 204	82	10 753	053 65	020 00	90 3v2	91 48 3	82	10 854	093 76	10008 00	8x 702	93 47 3
Andenes / 10009	80	02 965	205 75	9995 03	84 302	54	02 965	202 25	9992 01	88 300	93 29 6	84	01 962	182 02	9985 00	80 300	00 29 6
Röst / 10018	25	01 961	092 03	10003 04	60 701	40	02 964	072 14	10000 03	70 402	00 19 0	20	02 952	305 75	10001 02	71 301	01 39 1
Nordöyan / 10104	01	05 990	112 01	9988 04	40 301	01	05 990	022 01	9993 03	60 402	00 19 0	20	05 965	202 15	025 03	7? 304	00 19 0
…a X o						10	01 9x1	000 01	995 03	71 402	00 29 1	50	01 9x1	181 01	039 03	70 108	00 29 1
…eries						14	01 962	321 03	994 03	84 303	00 39 6	10	01 961	021 01	036 03	70 408	00 29 6
… 0080 o	10	01 961	343 01	969 05	60 303	10	01 961	312 01	986 03	70 307	00 39 0	00	01 990	081 x3	026 01	88 306	00 29 0
…a 0300 o	6x	10 958	053 28	955 03	7x 304	6x	62 958	051 58	977 02	8x 305	97 19 1	00	02 990	000 07	012 02	66 204	97 19 1
…der 0026 o	84	02 965	030 26	974 03	8x 303	52	02 975	000 27	989 03	7x 306	00 09 0	51	02 863	022 27	027 02	87 306	00 28 0
…ndalsflona	10	01 911	123 01	883 51	50 305	04	01 814	123 04	8850 54	60 402	00 xx 9	00	00 990	042 00	8886 55	50 000	00 60 9
…aranda	6x	03 8x8	063 28	10019 02	8x 707							6x	74 4x8	161 68	9960 01	9x 805	07 00 8
…öping	52	03 85x	162 28	9977 07	7x 303	6x	62 748	161 78	9994 06	8x 303	97 08 1	xx	48 2x9	000 59	10013 02	0x 302	05 02 1
… / 10054	00	01 8x0	163 02	998 09	72 305	50	03 8x8	163 18	10011 07	80 305	00 29 1	40	02 2x6	000 56	015 06	80 305	02 08 1
…ele / 10456	xx	74 318	000 68	995 51	90 801							00	00 990	252 60	9983 53	80 304	04 54 9
…bsand	60	64 328	000 58	959 01	90 703	60	03 x28	321 58	9967 01	80 306	07 22 6	10	01 941	243 11	10002 03	70 307	00 09 8
…holm	5x	05 558	183 28	980 05	8x 405							5x	08 458	041 58	027 03	9x 305	02 02 1
…vare	70	01 975	000 15	10017 02	60 300	57	74 428	081 18	10010 51	8x 803	92 04 9	01	03 820	000 68	9975 52	8x 802	03 53 9
…nhagen o	07	03 690	142 58	9980 06	90 300	60	61 658	162 58	9992 05	90 301	92 16 1	40	02 654	041 54	10010 04	90 300	97 06 1
…en o	50	03 668	081 38	964 04	80 303	50	48 309	101 39	978 03	90 303	91 13 1	50	03 658	062 28	006 04	80 304	00 26 0
…tholm X o	58	05 533	281 25	948 05	80 305	52	05 534	041 28	962 05	80 303	00 15 0	60	64 448	042 38	9983 04	90 302	02 14 1
…ngfors o	52	67 4x8	143 58	10041 02	9x 303	5x	05 548	143 38	10049 01	9x 303	04 02 9	xx	46 209	122 39	10045 02	9x 701	95 00 9
…ivala X												50	40 308	203 38	074 02	90 300	03 00 9
… / 10483 o	50	03 x28	123 28	9965 02	90 807	50	45 128	183 28	9968 01	90 300	00 02 1	50	40 338	184 28	004 00	80 300	00 00 1
												01	77 xx0	040 68	9981 52	80 801	04 57 9
…at / 10476	6x	61 648	162 58	10063 03	8x 303	5x	24 548	142 68	10071 02	8x 302	02 03 6	5x	03 648	143 58	10071 02	9x 401	91 00 6
…d / 10477	xx	46 109	143 39	018 03	9x 307	5x	03 648	122 28	023 01	9x 304	00 06 6	6x	61 548	121 28	027 03	9x 300	91 01 1
…	5x	05 558	144 28	051 03	9x 301	5x	03 648	124 28	060 03	9x 305	00 04 1	54	03 556	124 18	064 04	8x 304	00 01 1
…ova	5x	03 658	163 28	062 03	8x 300	5x	03 658	163 28	084 02	9x 303	00 03 9	03	02 660	163 25	084 02	90 300	00 00 3
…o / 10466	00	05 590	142 15	060 08	75 303							00	01 590	142 13	077 08	75 300	00 12 1
…chau	00	40 390	142 02	039 16	46 907	00	01 690	140 02	047 11	75 403	00 16 1	50	47 128	121 38	043 03	90 000	97 03 0
…u / 10552	46	02 865	202 17	046 15	50 803	03	02 890	000 14	050 11	60 403	00 16 1	62	02 645	000 27	046 05	90 300	92 03 2
…erg / 10558	60	61 658	181 28	093 09	80 300	60	61 658	162 58	091 07	90 300	03 10 2	60	61 648	142 28	078 07	90 803	94 03 2
… / 10562	52	02 754	161 14	086 07	80 300	50	02 754	062 14	093 05	90 300	00 09 1	50	02 546	042 26	090 05	90 802	00 05 4
…sfort / 10201						5x	62 668	182 28	9935 09	7x 305	04 23 2						
…a																	
…ourget X	61	61 746	495 58	9927 12	7x 101	99	25 645	183 78	934 11	8x 405	03 14 2	62	03 655	184 28	971 08	8x 205	02 08 2
10210	84	02 865	516 26	989 14	63 701	87	02 863	xxx xx	977 12	53 2xx	00 15 0	50	03 959	143 29	10001 12	60 201	00 10 0
10211	24	02 853	263 15	889 09	63 103	26	02 854	132 14	899 08	63 303	00 09 1	10	01 754	085 14	9925 07	80 307	01 06 x
…gnon						x4	02 862	184 25	945 19	36 200	00 20 0	24	02 852	221 24	999 10	82 207	00 08 0
…iut X	80	02 756	162 26	902 10	80 304	86	02 755	283 26	921 08	80 307	01 11 2	87	02 754	164 25	957 07	80 302	02 06 2
10222	20	02 747	204 47	918 13	6x 800	94	22 635	203 78	926 10	7x 906	05 14 2	89	02 854	204 75	969 06	73 314	03 06 2
10230	92	81 747	203 57	899 08	8x 203	99	81 955	000 76	909 10	8x 202	06 11 1	03	02 590	222 25	982 06	9x 211	01 05 2
…ille / 10231	80	02 754	144 24	10015 15	70 802	20	01 763	455 13	10015 13	70 403	00 15 0	88	02 754	456 25	10033 14	x8 203	00 12 1
X o	30	02 665	204 55	9924 10	90 306	87	25 654	162 75	9935 10	90 305	03 06 1	6x	62 548	163 58	9957 08	9x 305	01 15 1
…gen X o												5x	02 667	183 57	953 08	9x 407	03 16 1
… / 10293	7x	02 747	184 27	931 12	7x 305	45	02 753	163 54	937 10	70 401	01 12 1	7x	02 657	163 57	960 09	9x 306	93 07 1
…	04	01 990	081 01	979 18	33 711							04	08 493	240 13	10039 05	93 209	00 04 1
…282												03	02 990	121 15	030 03	80 404	00 03 0
10283	04	01 990	185 02	3XX 52	63 300							04	01 990	164 02	xxx 53	53 401	00 56 9
…						00	00 990	141 00	989 16	60 603	00 19 0	51	05 564	000 04	030 06	91 303	00 06 1
…302						50	22 974	202 14	10042 12	50 402	00 14 0	04	01 990	000 14	059 06	90 102	00 04 0
… 10…						50	xx 983	121 13	9998 13	40 403	00 14 1	00	01 990	243 01	045 05	8x 300	00 00 3
…	62	03 654	181 58	10060 14	6x 801	67	05 654	161 76	10059 12	8x 201	03 14 1						
…																	
												6x	05 645	042 55	071 10	8x 703	02 09 1
…	40	01 871	123 01	008 17	31 707	00	01 690	121 01	007 14	51 203	00 18 0	04	45 290	000 32	028 5[illegible]	25 205	00 14 0
…	50	01 874	162 14	019 15	50 807	03	01 8[illegible]	[illegible]	020 12	70 500	00 17 1	00	01 990	2[illegible]			

Montag , den [illegible] April [illegible]2

Auslandorte	Gestern 14h MEZ ww VhN_L	DDFWN	BBB TT	Gestern 19h MEZ ww VhN_L	DDFWN	BBB TT	Heute 8h MEZ ww VhN_L	DDFWN	BBB TT
Madrid 10353				3636	[illegible]	990 10	52628	20128	10009 05
Almeria 10333	02854	22615	[illegible]	25756	[illegible]	10074 14			
Mahon X	03888	20522	[illegible]	02844	[illegible]	041 15			
La Coruña X 10369	25648	30278	[illegible]	0264	[illegible]	9981 10	035-5	26358	9983 08
S. Fernando 15400	02645	22455	[illegible]	02	22328	076 15			
Teneriffa 15403	02954	28124	[illegible]	01	50113	20 18			
Kap Juby					32102	152 10			
Rio de Oro					32606	159 20			
Oporto 10381	13727	2667	[illegible]	623	X6426	001 11	02536	04376	[illegible]
Lissabon 10384	02766	264	[illegible] 12	663	28204	036 09	02764	322	[illegible]
Praya 10393									
10394									
Porgo				027X	28424	XXX 17	026X4	XXX25	— —
Pt. Delgada	02865	32	[illegible] 15						
Horta X	10765	02	[illegible] 15	02	32414	194 15			
Padua									
Genua 11305	48409	[illegible]	[illegible] 09	09	08339	066 10			
Florenz 10917	02654	[illegible]	[illegible] 14				02554	12124	086 13
Rom 10322	02490	22	[illegible] 21	05554	18228	059 18	03678	02808	075 14
[illegible]				637X8	10228	058 16	00790	28400	097 13

10333

Auslandorte	Gestern 14h MEZ ww VhN_L	DDFWN	BBB TT	Gestern 19h MEZ ww VhN_L	DDFWN	BBB TT	Heute ww VhN_L	DDFW..	BBB TT
Messina	03690	51628	1098 19	036X3	53628	1038 18	03790	53423	10[illegible] 20
Taranto	0363X	43628	105 18				03548	XXXXX	X02 1[illegible]
[illegible]	03890	15627	084 22	02890	15627	084 22			
[illegible]							03878	16228	070 15
[illegible]							03868	12228	123 19
[illegible] 0718							02657	12727	065 15
[illegible] 25							03448	36118	119 14
[illegible] 0724	-			01790	205 14	114 18			
Archangelsk	03648	16328	127 04	51648	16228	124 02			
Matotschkin S.	01890	00003	124 68	03890	04418	128 70			
Le[illegible] X	05658	16428	090 02	03155	14328	087 03	03448	16328	086 02
Ust Zylma X				036X0	20128	166 02			
Moskau 10909	43X78	10428	158 02						
Astrachan 10049	53778	12228	261 09	03688	12328	220 05	03688	12228	158 05
Kiew X				02X90	20217	117 06	01690	20333	124 04
Odessa 10925	03690	26118	146 14	506X8	14248	142 10	00690	00000	125 04
Swerdlowsk X	01790	24211	212 01	61790	24301	213 52	47390	24200	216 57
Rabat X	02854	53414	126 17	03758	57478	123 16	66658	51758	06X XX
Algier 10032				00890	24310	081 17			
Tunis 10082	02790	14225	055 18				03790	20300	131 13

Beobachtungen von Nordamerika und Grönland 2h MEZ.

Wetter ww · Windrichtung DD · Windstärke F · Luftdruck (mb) BB · Lufttemperatur (°C) TT

Ort	ww DDF	BB TT	Ort	ww DDF	BB TT	Ort	ww DDF	BB TT	Ort	ww DDF	BB TT	Ort	ww DDF	BB TT	Ort	ww DDF	BB TT
Tatoosh J.	60085	10 01	Dodge City	00165	1003 23	Key West	00283	1022 21	Dutch Harbor	60135	1026 04	Winnipeg	03044	1024 01	Nottingham J.	03204	1011 09
Roseburg	00163	1[illegible]	Corpus Christi	00124	37 21	Charleston	00203	23 20	Tanana	03000	06 56	White River	00262	32 54	Resolution J.	01205	16 59
San Francisco	03243	[illegible]	Duluth	03042	26 52	Hatteras	00204	20 17	Cordova	01083	06 06	Dorset	00322	30 59	Bermuda	00322	23 17
San Diego	00283	22	St. Joseph	03124	12 18	Washington	00324	20 14	Juneau	70163	09 02	Father Point	03324	16 00	Julianehaab		
Flagstaff	00203	8 16	Little Rock	03163	18 23	Scranton	70384	25 01	Aklavik	01323	14 67	Chatham	03243	11 03	Godthaab		
Helena	01243	15 07	New Orleans	00123	25 20	Nantucket	03042	15 08	Ft. Simpson	03232	05 51	Halifax	01203	15 06	Godhavn		
Salt Lake C.	00283	18 11	Chicago	03043	30 01	Portland	00323	17 04	Prince Rupert	03082	08 04	Sydney	01203	19 02	Angmagssalik		
Denver	01244	07 14	Cleveland	03084	31 51	Eastport	00283	16 03	Edmonton	00123	06 07	Cap Race	40162	27 02	Miles City Havana		
El Paso	00243	15 27	Nashville	00163	21 24	Honolulu			Medicine Hat	03323	08 09	Harrington	00162	15 03	Atlanta Kingston		
Bismarck	03 [illegible]	14 -	Jacksonville	00123	23 19	Nome	03084	05 60	The Pas	03123	13 00	Belle Isle	00086	25 51	Montreal San Juan		

3. April 1932 — **Schiffsmeldungen.** — 4. April 1932

Erläuterung des Schiffsschlüssels: Viertel (Tag) P · Erdoktant Q · Breite (Süd unterstr.) LLL · Länge (Ost unterstr.) lll · Zeit (MEZ) ZZ · Windrichtung DD · Windstärke F · Wetter ww · Luftdruck (mb) BB · Sicht V · Lufttemperatur (°C) TT · Kennzahl 3 · Untere Wolken C_L · Mittlere Wolken C_M · Obere Wolken C_H · Bedeckungsgrad (alle Wolken) N · Unterschied zw. Luft- u. Wassertemperatur t_d · Dünung K · Richtung der Dünung d · Wetterverlauf W · Bedeckungsgrad (untere Wolken) N_L · Kurs des Schiffes d_s · Geschwindigkeit des Schiffes f · Art der Druckänderung i. d. letzten 3 Stunden und Betrag a bb

Schiffsname	P LLL	lll ZZ	DDF ww	BB V TT	3 C_L C_M C_H N	t_d K d W N_L	d_s f a bb
Sierra Cordoba	[illegible]0 329	16413	245 21	157 17	3 9 8 X 6	62615	55300
Orinoco	10 418	27013	326 10	187 14	3 3 X X 7	48827	—
Hamburg	10 451	41613	043 02	349 13	3 0 8 X 5	60000	27303
Rio Bravo	10 462	37513	022 02	XX7 16	3 0 7 2 5	21120	24301
New York	10 496	20813	318 01	078 10	3 3 0 0 4	55814	66219
Europa	10 443	57313	026 03	238 11	3 3 0 0 8	83118	—
General Osorio	10 425	09213	185 10	988 11	3 3 4 X 4	67714	—
General S. Martin	10 500	02019	281 05	907 07	3 5 X X 8	61628	65307
General Osorio	10 436	08619	145 10	988 11	3 9 4 3 5	78774	
Rio Bravo	10 468	35019	023 02	368 14	3 8 X X 7	21127	24805
Hamburg	10 458	39019	043 01	349 13	3 7 0 0 4	50004	—
New York	10 494	23519	325 02	168 10	3 5 2 8 4	55814	66327
Orinoco	10 425	25519	327 14	177 13	3 3 X X 6	58826	—
	10 438	08019	245 25	037 1X	3 9 8 0 5	54674	16300
	13 348	23319	143 00	158 20	3 0 0 0 0	31300	74360
	10 441	11619	243 03	997 10	3 5 2 1 4	26424	63305
	10 549	14319	018 10	076 08	3 3 X X 5	76875	—
	10 417	08919	303 14	018 55	3 3 3 0 6	24723	83X00
	10 357	11219	245 02	XX6 16	3 3 6 7 7	44623	13815
	10 332	11407	183 02	XX5 16	3 3 2 8 6	—	—
	10 402	09107	265 14	XX2 14	3 X X X 8	28778	23835
	10 411	08813	264 14	027 14	3 6 X X 4	28774	—
	10 350	13713	266 14	XXX 17	3 5 0 0 7	37777	55710
	10 347	14313	286 02	126 19	3 8 4 1 5	15723	53805
	10 367	08113	244 80	067 16	3 3 X 8 5	6377X	—
	10 349	11813	264 02	XX6 16	3 0 3 3 5	60310	—
	10 426	09613	266 14	998 10	3 2 0 3 5	66774	86300
	10 398	11613	285 14	059 11	3 6 X 9 5	7567X	—
	10 472	16013	977 14	XX7 09	3 8 6 9 5	87774	15301
	10 367	08113	244 80	067 16	3 3 X 8 5	6377X	—
	10 369	33[illegible]13	082 02	XX8 18	3 —	—	—
	10 495	29513	325 03	208 15	3 —	—	—
	10 430	31413	025 03	268 13	3 6 X X 8	6812X	—
	10 347	35513	044 02	258 16	3 —	—	—
	10 470	14013	328 99	997 10	3 9 0 0 7	67677	14804
	10 388	61813	084 00	258 20	3 —	—	—
	10 415	55313	035 60	196 53	3 —	—	—
	10 410	60813	323 00	258 4X	3 —	—	—
	10 413	57313	026 XX	—	3 —	—	—
	10 365	50613	183 03	278 15	3 —	—	—

Schiffsname	P Q LLL	lll ZZ	DDF ww	BB V TT	3 C_L C_M C_H N	t_d K d W N_L	d_s f a bb
Los Angeles	20 327	42801	106 82	146 19	3 6 0 0 8	38358	55XXX
Rio Bravo	20 473	34001	343 02	366 17	3 5 X X 7	21127	24602
Europa	20 420	50101	082 03	177 12	3 3 0 0 8	12428	—
Hamburg	20 467	36201	064 21	337 11	3 3 9 0 5	72274	27803
General S. Martin	20 493	03701	241 07	948 07	3 4 0 0 2	61672	55311
New York	20 491	26001	327 02	248 10	3 3 0 0 5	64825	66323
General Osorio	20 458	06601	208 02	988 10	3 3 0 0 4	78714	—
Orinoco	20 433	23801	324 14	197 11	3 3 0 0 4	68874	—
Dresden	20 524	15207	016 01	108 07	3 3 0 0 4	78814	65315
Rio Bravo	20 476	32207	324 03	337 13	3 5 X X 8	55128	24610
Orinoco	20 442	22207	324 14	187 11	3 3 0 0 4	58814	—
New York	20 487	28607	324 03	278 11	3 5 X X 8	64828	66311
General S. Martin	20 435	05207	122 27	938 06	3 4 0 0 5	72775	55802
General Osorio	20 436	04507	093 01	978 09	3 2 4 0 3	78703	—
	20 399	09201	161 00	038 10	3 0 0 0 0	71700	53310
	20 336	15501	266 02	095 17	3 8 6 0 6	35624	53402
	20 545	16601	325 80	156 08	3 3 2 0 8	76814	66320
	20 469	06601	224 80	938 07	3 3 0 0 4	44675	55313
	20 336	15501	266 02	095 17	3 0 6 0 6	35624	53402
	20 009	05601	000 01	127 28	3 0 4 0 4	61410	743XX
	20 419	09307	313 93	006 10	3 3 0 X 8	75798	82X00
	23 360	20407	165 01	179 16	3 0 0 1 2	33310	74805
	20 380	09507	965 8X	026 13	3 3 X X 4	65794	
	20 400	09307	323 93	006 10	3 8 0 X 8	757XX	—
	20 541	19307	325 10	177 07	3 3 6 0 4	64873	66204
	20 450	08307	284 89	958 09	3 3 X X 4	85774	14402
	23 382	00107	204 02	0X8 13	3 4 9 3 4	65525	63140
	21 341	19401	264 02	148 20	3		
	21 341	26301	203 00	198 16	3		
	21 366	26601	232 01	238 15	3		
	21 497	58501	308 50	288 00	3		
	21 358	30201	224 02	278 21	3		
	21 388	34601	266 01	228 20	3		
	21 494	33706	203 31	90X 08	3		
	21 350	29501	183 01	238 18	3		
	21 238	48101	045 01	20[illegible] 19	3		
	21 228	46101	304 03	178 17	3		
	21 407	49101	245 02	257 09	3		
	21 459	75001	125 03	236 09	3		
	21 429	74801	146 60	484 09	3		

...ungsübersicht.

Mainz, den 4. April 1932.

Die beiden Hochdruckgebiete über dem Ozean und über Rußland haben sich im wesentlichen unverändert gehalten. Zwischen ihnen hat sich das westeuropäische Tiefdruckgebiet langsam weiter aufgefüllt und seinen Mittelpunkt südlich verlagert. Es bestehen heute noch zwei Teilkerne über Südostengland und der Biscayasee, die den Zustrom polarer Luft nach Europa verhindern. Dieser kräftige Nordstrom über dem Ostteil des Ozeans ist zur afrikanischen Westküste gerichtet und verliert allmählich an Intensität.

Im Norden ist jetzt weitere Polarluftzufuhr abgeriegelt, da bei Island eine neue Zyklone erschienen ist. Diese dringt rasch unter Vertiefung ostsudostwärts vor und läßt den vorgelagerten Hochdruckkeil zum Nordseegebiet schwenken.

Das gestern über Mittelschweden entstandene Tief ist nordnordostwärts gezogen und hat sich mit den Resten der norwegischen Tiefdruckfurche vereinigt, ohne sich weiter zu vertiefen. Das westrussische Neugebilde Tief setzt seine Ostwärtswanderung über Rußland fort und füllt sich dabei wieder auf.

Der Zustrom afrikanischer Warmluft zum Mittelmeergebiet hält an, doch beschränkt sich die Zyklonentätigkeit dort nur auf die Bildung kleiner Wirbel, die ihr Tätigkeitsfeld langsam nach Nordosten ausdehnen.

Mitteleuropa erhält immer noch Luftzufuhr aus dem westlichen Mittelmeergebiet, die Temperaturen sind daher auch an den Bergstationen verhältnismäßig hoch. Die südliche Strömung wird mehr und mehr eine östliche Komponente erhalten, die Temperaturen werden durch Strahlung im Mittel noch steigen.

Roedow.

Höhenluft-Beobachtungen.

Ort Seehöhe (m)	Zeit (MEZ.)	Einheit	Höhen-Temperaturen und -Feuchtigkeiten															Bemerkungen
Hamburg 18	8	m	15	230	450	2080	2760	3800	5350									OO u. Rauch bis 200 m, im N. Kfu 1900-2100 m. Astr.-Messen besonders auf im SE, ab etwa 3000 m bis über Gipfel. Im NW Astr.-Lentikularw. darüber Cirr. Cirrus. Bö: 1100-2400. Bodensicht 3-5 km. Sicht über 10 km.
		°C	9.1	10.3	10.3	-3.9	-6.4	-13.5	-26.2									
		%	69	69	69	70	70	70	71									
		mb	996	972	949	774	710	619	504									
Friedrichsh. 400	8	m	Boden	600	700	900	1000	1100	2000	2700	2900	3500	4300					1/2 bed., 10-20 km Sicht
		°C	4.4	7.3	7.0	7.7	6.9	7.1	0.5	-4.1	-6.0	-10.9	-17.3					
		%	82	68	68	62	61	53	56	58	55	55	60					
		mb	955	927	917	904	892	877	785	721	699	648	581					
Darmstadt 173	8	m	Boden	1900	2600	3700	3800	4300	4400	4900	5000	5300						1/2 bed., 10-20 km Sicht.
		°C	10.7	-0.2	-4.4	-12.5	-12.6	-16.6	-16.6	-19.1	-19.3	-22.0						
		%	65	84	73	88	88	90	81	66	62	50						
		mb	980	794	724	631	620	581	569	540	543	511						
Lindenberg 106	7	m	Boden	400	700	900	1200	2000										3/4 bed., 10-20 km Sicht.
		°C	10.4	13.3	10.1	9.8	8.2	1.0										
		%	68	59	59	55	50	56										
		mb	987	960	920	901	864	787										
		m																
		°C																
		%																
			Nachträge von gestern:															
Lindenberg 106	11	m	Boden	200	700	1200	2100	2700	3700	3800	4300							3/4 bed., 20-50 km Sicht.
		°C	1.1	8.8	4.4	0.0	-6.0	-10.7	-18.0	-18.0	-20.6							
		%	58	60	76	98	96	95	83	70	69							
		mb	980	963	912	860	768	703	617	608	577							
Kjeller	11	m	200	500	1000	1500	2000	2500	3000	4000	5000							—
		°C	1.0	-1.0	-7.0	-7.0	-11.0	-14.0	-18.0	-24.0	-30.0							
		%	85	85	85	85	75	65	65	75	75							
		mb	958	921	877	822	773	723	676	531	519							

Höhenwinde.

Ort	Seehöhe (m)	Zeit (MEZ.)	0 7 T.	200 8 T.	500 9 T.	1000 10 T.	1500 11 T.	2000 12 T.	2500 13 T.	3000 14 T.	3500 15 T.	4000 16 T.	4500 17 T.	5000 18 T.	6 T. 19 T.
Hamburg 26	18	9	S	SzE	WzN	SSW	SSW	SSW	SSW	SSW	SSW	SSW	SW	SW	SW
			2	5	2	5	9	9	9	12	13	11	14	18	16
			SW		1/4 bed.										
			20		15-1 km Sicht.										
Erfurt 71	190	8	SSW			SSE	SSW	SSW	SWzS		3/4 bed.				
			3			3	4	7	10		20-50 km Sicht.				
Berlin 55	56	8	SSE		SWzS	SzE		S		SzE		SW	3/4 bed.		
			2		6	8		9		8		10	10-20 km.		
Lindenberg 106	106	8	SSE		SEzS	SEzS		SEzS		SWzW		WzS		WzS	
			4		7	6		2		2		6		11	
München 526	506	7	SSW		920 NWzN	NzE		SWzW		SWzW		SW		WSW	SWzW
			2		2	5		5		5		3		10	15
			1/4 bed.												
			über 50 km Sicht.												
Dresden 153	152	8	SSE		WSW	SWzS		SE		3/4 bed.					
			3		6	5		2		2-4 km Sicht.					
Frankf. M. 112	106	8	SWzS		SSW	SSW		SSW		3/4 bed.					
			6		5	3		4		20-50 km Sicht.					
Dortmund 70	70	8	S		SSW	SW		SW		1/2 bed.					
			2		7	10		11		20-50 km Sicht.					
Mainz 85	450	8	EzN			WSW		WzS		SW		klar			
			2			7		10		13		Ub. 50 km Sicht.			

Ort	Seehöhe (m)	Zeit (MEZ.)	0 7 T.	200 8 T.	500 9 T.	1000 10 T.	1500 11 T.	2000 12 T.	2500 13 T.	3000 14 T.	3500 15 T.	4000 16 T.	4500 17 T.	5000 18 T.	6 T. 19 T.
Graz 250	335	8				WzS		WzS			1/4 bed.				
			C			8		15			20-50 km Sicht.				
Innsbruck 200	575	7	W		900 W	1100 SW		SW			WSW		WSW		WzN
			2		2	3		4			5		6		5
Salzburg 510	420	7			600 NW	1200 NWzN		NWzW				1/2 bed.			
			C		3	5		8				Ub. 50 km Sicht.			
Gleiwitz 239	247	8			SW	SW		1900 SW				Dunst.			
			C		7	7		5				2-4 km Sicht.			
Friedrichsh. 330	400	8	WzS		600 WNW	SEzE		SSW			2900 SW	SWzW		3300 SW	1/2 bed.
			1		3	1		5			3.	8		13	10-20 km
Darmstadt 156	173	8	SSW		SWzS	WSW		SW			SW		1/2 bed.		
			2		8	13		20			13		10-20 km Sicht.		
Ain Sefra 605	-	7					SWzS	SE			SE				
							3	6			21				
Zadern 598	205	7				NE	NE	ENE			NEzE				
					C	2	3	3			3				
Wilna 196	136	8		SzE	SzE	SSE	SEzS	SWzS			SW				
			C	10	8	11	6	3			4				
Odingen	5	8	S	SSW	EzS	SSW	SSW	SW							
			4	13	9	8	5	3							
Königsbg. 320	28	8	SE		SzE	S		S			S		SW		SWzS SW
			5		7	6		3			5		6		9 11

Eisbericht Nr. 102 vom Montag, 4 April 1932.

Unter Ausschluß jeglicher Haftung herausgegeben von der Deutschen Seewarte Teief.: 36 11 32. Telegr.: „Seewarte Hamburg"

Spalte E bedeutet Eisverhältnisse wie folgt:

. = Eisfrei
1 = Loser Eisbrei oder Neueis
2 = Festes Eis
3 = Treibeis
4 = Zusammengeschobene Eisbrei oder Packeisstreifen
5 = Offene Seerinne längs der Küste
6 = Starkes Festeis
7 = Starkes Treibeis
8 = Packeis
9 = Eispressung
x = Nicht gemeldet

Spalte S bedeutet Schiffahrtsverhältnisse wie folgt:

. = Schiffahrt unbehindert
1 = Schiffahrt für Dampfer unbehindert, für Segler erschwert
2 = Schiffahrt für schwache Dampfer erschwert, für Segler geschlossen
3 = Schiffahrt nur für starke Dampfer möglich
4 = Schiffahrt nur für Dampfer mit Eisverstärkung möglich
5 = Schiffahrt wird durch Eisbrecher aufrecht erhalten
6 = Aufgebrochene Fahrrinne im Eise vorhanden
7 = Schiffahrt vorläufig geschlossen
8 = Schiffahrt hat aufgehört
9 = Schiffahrtsverhältnisse unsichtigen Wetters wegen nicht zu erkennen
x = Nicht gemeldet

Spalte T bedeutet Lufttemperatur in C°. Alle Angaben im Bericht beziehen sich auf Beobachtungen von etwa 0800ᵘ des Ausgabetages, soweit nicht anders vermerkt

Lettland, Funkmeldung

Beobachtungsstellen	E	S	T	Bemerkungen
Papensee	.	.		
Libau, Hafen	.	.	8	
Libau, Seegebiet	.	.		
Steinort	.	.		
Windau, Hafen	.	.	4	
Windau, Seegebiet	.	.		
Lyserort, NW-SW	3	2		
Lyserort, NW-NO		.		
Michaelsturm	.	.		
Domesnäs, NW	x	9		
Domesnäs, NO	x	9		
Domesnäs, SO	x	9		
Markgrafen	x	9		
Riga, Seegebiet	3	1		
Riga, Hafen	1	.	4	
Haynasch	8	8		

Estland, Funkmeldung

	E	S	T	Bemerkungen
Zerel SO	1	2		
Zerel SW	1	1		
Filsand	.	.	3	
Ristna SW	1	1		
Ristna NW	1	1		
Ristna NO	.	.		
Tachkona NW	.	.		
Tachkona O	.	.		
Odensholm SW	x	9		
Odensholm NW	x	9		
Odensholm NO	x	9		
Packerort NW	x	9	2	
Packerort NO	x	9		
Surup N	x	9		
Surup O	x	9		
Nargen W	5	5		
Nargen O	5	5		
Nargen O	6	5		
Reval Reede	6	5	2	
Koksk NW	5	5		
Koksk NO	5	5		
Eckholm NW	5	5		
Eckholm NO	5	5		
Stenskär SW	7	5		
Stenskär NW	7	5		
Stenskär NO	7	5		
Narva Reede	6	8	2	
Pernau, Reede	x	8		
Kyrö SW	x	8		
Kyrö SW	x	8		
Kyrö NO	x	8		
Paenoma SO	x	8		
Paernoma NO	x	8		
Ingi (s. Moon)	x	8		
Ormi W	x	8		
Ormi NW	x	9		
Nõmme O	7	5		
Nõmme O	7	5		
Nõmme SW	7	5		
Nõmme NW	7	5		

Rußland, Funkmeldung

Beobachtungsstellen	E	S	T	Bemerkungen
Lissy Noss	6	5	2	
Kronstadt, Reede	6	5		
Tolbukin	6	5		
Schepel	6	5		
Sojkina-Berge	6	5		
Kurgalow	6	5		
Sürsudden-Seskär (Zwischen den Meridianen)	6	5		
Seskär-Nerwa (Zwischen den Meridianen)	7	5		
Nerwa-Sommers (Zwischen den Meridianen)	7	5		
Sommers-Hochland (Zwischen den Meridianen)	7	5		
Lavensari-Gr. Tütters, zwisch. Parallelen	7	5		
Gr. Tütters Parall. u. Kl. Tütters Merid., zw.	7	5		
Hochland-Stenskär (Zwischen den Meridianen von)	7	5		
Stenskär-Kalbådangrund (Zwischen den Meridianen von)	7	5		
Kalbådangrund-Kokskär (Zwischen den Meridianen von)	3	5		
Kl. Tütters und Stenskär (Zwischen den Meridianen von)	7	5		
Stenskär-Eckholm (Zwischen den Meridianen von)	7			
Eckholm-Kokskär (Zwischen den Meridianen von)	7	5		
Kokskär-Nargen (Zwischen den Meridianen von)	3	5		
Nargen-Packerort (Zwischen den Meridianen von)	3	3		
Packerort-Odensholm (Zwischen den Meridianen von)	1	1		
Odensholm-Tachkona (Zwischen den Meridianen von)	.	.		
Tachkona-Dagerort (Zwischen den Meridianen von)	.	.		
Dagerort, zwisch. Merid. u. Parallel von	.	.		

Deutschland, Telegr. Meldung

	E	S	T	Bemerkungen
Königsberger Seekanal	2	5		
Frisches Haff bis Königsberg	2	8	7	
— " — Elbing	1	3		

Norwegen, Funkmeldung

	E	S	T	Bemerkungen
Vestfjord	1	0		

Polen, Funkmeldung vom:

	E	S	T	Bemerkungen
Karwen N				
Rixhöft N				
Rixhöft O				
Hela N				
Hela O				
Hela S				
Hela W				
Hela, Hafen				
Oxhöft N				
Gdingen O				
Gdingen SO				
Gdingen, Hafen				

Eisbericht Nr. 102 vom Montag, 4. April 1932

Unter Ausschluß jeglicher Haftung herausgegeben von der Deutschen Seewarte Telef.: 36 11 32. Telegr.: „Seewarte Hamburg"

Spalte E bedeutet Eisverhältnisse wie folgt:

. = Eisfrei
1 = Loser Eisbrei oder Neueis
2 = Festes Eis
3 = Treibeis
4 = Zusammengeschobener Eisbrei oder Packeisstreifen
5 = Offene Seerinne längs der Küste
6 = Starkes Festeis
7 = Starkes Treibeis
8 = Packeis
9 = Eispressung
x = Nicht gemeldet

Spalte S bedeutet Schiffahrtsverhältnisse wie folgt:

. = Schiffahrt unbehindert
1 = Schiffahrt für Dampfer unbehindert, für Segler erschwert
2 = Schiffahrt für schwache Dampfer erschwert, für Segler geschlossen
3 = Schiffahrt nur für starke Dampfer möglich
4 = Schiffahrt nur für Dampfer mit Eisverstärkung möglich
5 = Schiffahrt wird durch Eisbrecher aufrecht erhalten
6 = Aufgebrochene Fahrrinne im Eise vorhanden
7 = Schiffahrt vorläufig geschlossen
8 = Schiffahrt hat aufgehört
9 = Schiffahrtsverhältnisse unsichtigen Wetters wegen nicht zu erkennen
x = Nicht gemeldet

Spalte T bedeutet **Lufttemperatur** in C°. Alle Angaben im Bericht beziehen sich auf Beobachtungen von etwa 0800 u des Ausgabetages, soweit nicht anders vermerkt

Finnland, Funkmeldung

Beobachtungsstellen	E	S	T	Bemerkungen
Björkösund	x	8		
Werkkomatala, Umgebung von	x	8		
Björkö, Seegebiet West von	x	8		
Wiborg-Trangsund, Fahrwasser	x	8		
Trangsund-Rödhäll, Fahrwasser	x	8		
Rödhäll, außerhalb	x	8		
Kotka, Hafen nebst Umgebung	x	8		
Rankö, außerhalb	x	8		
Luppi, außerhalb	x	8		
Boistö, bei	x	8		
Glosholm, bei	x	8		
Hochland, Seegebiet W von	x	8		
Walsingfors S Hafen nebst Umgebung	x	8	2	
Sweaborg, außerhalb	x	8		
Graskarsbådarna, außerhalb	x	8		
Porkala, bei	x	8		
Kallbådan, außerhalb	x	8		
Barösunds Fjärd	x	8		
Jussarö, Seegebiet außerhalb	x	8		
Hangö Hafen nebst Umgebung	6	5	1	
Russarö, Umgebung von	6	5		
Russarö, Seegebiet im äußerst. Sichtkreis von	8	7		
Hangö W-Fjärd	6	6		
Gullkrona Fjärd, S-Teil von	6	6		
Abo Hafen bis Stora Bocken	2	6		
Erstan Fjärd	2	6		
Lohm, Umgebung von	2	6		
Widskärsfjärd	2	6		
Utö, bei	.	.		
Utö, Seegebiet im äußersten Sichtkreis von	.	.		
Skiftet	2	6		
Degerby, bei	2	6		
Ledsund, bei	3	2		
Nyhamn, O. von	1	1		
Kobbaklintar, Seegebiet außerhalb	.	.		
Mariehamn, Schärenhof vor	2	2	2	
Eckerö, West von	.	.		
Storbrotten, Umgebung von	.	.		
Raumo, Schärenhof außerhalb	6	5		
Raumo, Seegebiet nahe außerhalb	3	5		
Belandersgrund, Umgebung von	.	.		
Bäfsö und Mäntyluoto innere Hafengebiete	6	7		
Mäntyluoto Reede	6	5		
Kallo und Bäfsö, außerhalb	6	5		
Bäfsö, Seegebiet im äußersten Sichtkreis von	3	2		
Wasklot Hafen nebst Schärenhof	x	8	0	
Storhästen und Ensten, zwischen	x	8		
Rönnskär-Fahrwasser	x	8		
Norrskär-Fahrwasser	x	8		
Jakobstadt Hafengebiet	x	8		
Adö, Reede bei	x	8		
Mässkär, Seegebiet außerhalb	x	8		
Yxpila Hafengebiet	x	8		
Tankar, innerhalb	x	8		
Tankar, Seegebiet außerhalb	x	8		
Brahestads Reede	x	8		
Nahkiainen, nach außen gen	x	8		
Isokrassell, Seegebiet N von	x	8		
Uleaborgs, äußere Hafengebiete	x	8		
Uleaborgs Hafengebiete, Fahrstraße nach	x	8		
Marjaniemi, Seegebiet außerhalb	x	8		
Kemi Hafengebiete	x	8		
Kemi, Seegebiet außerhalb	x	8		

Schweden, Funkmeldung

Beobachtungsstellen	E	S		Bemerkungen
Karlsborg, Fahrwasser nach	x	8		
Rödkallen, Seegebiet vor	x	8		
Lulea durch Tjuvholmsund, Fahrwasser nach	x	8		
Gasören, Seegebiet vor	x	8	0	
Västra Kvarken	x	8		
Skag, Seegebiet vor	.	.		
Hernö, Seegebiet vor	.	.	3	
Svanö, Angermanälven oberhalb	6	6		
Svanö, Angermanälven unterhalb	4	[illegible]		
Bremö, Seegebiet vor	.			
Bremö bis Draghällan-Feuer, Fahrwasser	.	.		
Alnösundet	2	8		
Lilljungfrun, Seegebiet vor	3	1		
Eggegrund, Seegebiet rund um	6	5		
Gävle, Nordfahrwasser nach	6	5		
Oregrundsgrapen	6	4		
Grundkallen-Feuerschiff, Seegebiet um	x	x		
Söderarm, Seegebiet vor	x	9		
Sandhamn, Seegebiet vor	x	9		
Sandhamn nach Stockholm, Fahrwasser	2	5		
Landsort, Seegebiet vor	x	9		
Landsort bis Stockholm, Fahrwasser	1	1	3	
Hävringe bis Oxelösund, Fahrwasser	.	.		
Kalmarsund nördlich Kalmar	-	-		
Kalmarsund südlich Kalmar	.	.	3	
Kalmarsund, südliche Einfahrt zum	.	.		
Karlshamn, Seegebiet vor	.	.		
Oresund, südliche Einfahrt zum	.	.		
Flinträännen	.	.		
Hälsingborg, Seegebiet vor	.	.		
Oresund, nördliche Einfahrt zum	.	.		
Halmstad, Seegebiet vor	.	.		
Varberg, Seegebiet vor	.	.		
Vinga, Seegebiet vor	-	.		
Vinga bis Göteborg, Fahrwasser	-	-		
Smögen, Seegebiet vor	.	.		
Briefmeldung vom: 2. IV.				
Husum, nach	.	.		
Ornskjöldsvik, nach	6	4		
Köpmanholmen, nach	2	3		
Ullangerfjärd, im	6	4	←	Eröffnung der Schiffahrt in 2 Wochen zu erwarten
Hernösand, Reede	3	2		
" , Hafen	2	6		
Sundsvallfjärd, im	2	6		
Saltvik bis Hudiksvall	6	4		
Ljusne u. Vallvik, nach	.	.		
Norrsundet, nach	2	7	←	Eröffnung in den nächsten Tagen
Skutskärs Hafen, in	x	8		
Svartklubben, Seegebiet	3	x		
Arholma, Fahrwasser	2	6		
Furusund, nach	2	6		
Stockholm bis Furusund	2	6		
Rökorna bis Jungfrufjärd	2	3		
Stugsund, nach	6	6		
Dalarö bis Fjärdhällans Feuer	2	6		
Dalarö bis Östra Röka	2	6		
Söderhäfe, nach	x	8		
Farösund, im	2	2		
Hävringe bis Norrköping	1	1		
Sävsundet, nach	2	6		
Arkö bis Norrköping	2	7	←	Eröffnung in nächsten Tagen
Nemo u. Häradskär, nach	2	7		
Västervik bis Gänkeby	2	6		
Verkebäck, nach	6	4		Eisbrecher am 2. IV. vor bei Eggegrund
Borgholm, Fahrwasser	4	2		
Idefjord, im	-	.		
Dynekilen, innerer Teil	2	8		
Vänersborg, See außerhalb	-	.		
Trollhättekanal - Göta älv	.	.		Der Göta-Kanal wird nach Zeitungsmeldung am 9. IV. in Betrieb gesetzt werden.
60° 54' N. und 17° 36' O	7	2		

Der Eisbericht erscheint täglich mit Ausnahme von Sonn- und Feiertagen. Bezugspreis für das Winterhalbjahr beträgt RM. 20.— einschließlich einer Eisübersichtskarte, die als Anlage beigegeben wird, wenn die Entwicklung der Eisverhältnisse es fordert. Bestellort: „Hamburg, Deutsche Seewarte".

Täglicher Wetterbericht.

Jahrgang: 57 Nr.: 96

Herausgegeben von der Deutschen Seewarte.
Verlagsort Hamburg.

Dienstag, den 5. April 1932

Versendung 6mal wöchentlich. Der Sonntagsbericht erscheint nachträglich.

Erläuterung: Die Beobachtungen sind sämtlich in der Form der 1929 in Kopenhagen beschlossenen Einheitsschlüssel wiedergegeben; die ausländischen jedoch zum Teil gekürzt. Kurze Erläuterungen zu den einzelnen Ziffern werden am 1. eines jeden Monats dem Täglichen Wetterbericht beigegeben. Eingehend finden sie sich in „Schlüssel und Anweisung für Obstelegramme", Aufl. 1, 1930, zu beziehen von der Deutschen Seewarte, Hamburg. **Luftdruck** in Millibar, umgerechnet auf den Meeresspiegel, bei Bergen auf die nächste Tausenderhöhe (1000 mb = 750.1 mm, bezogen auf 0° C und Schwere in 45° Breite). **Temperatur** in Celsiusgraden. **Windrichtung:** 08 = E, 16 = S, 24 = W, 32 = N. **Windstärke** nach Beaufort-Teilung (0 = Stille, 12 = Orkan). Die **Wolkenhöhe** (h) bezeichnet bei Bergen, wenn Wolken unter Orthöhe vorhanden sind, den Abstand von der Oberfläche dieser Wolken

Erläuterung des Schlüssels	Untere Wolken	Mittlere Wolken	Wetter	Sicht	Wolkenhöhe	Bedeckungsgrad (untere Wolken)	Windrichtung	Windstärke	Wetterverlauf	Bedeckungsgrad (alle Wolk.)	Luftdruck (mb)	Lufttemperatur (°C)	Relative Feuchte	Obere Wolken	Art der Druckänderung i. d. letzten 3 Stunden	und Betrag	Niederschlagmenge (mm)	Höchsttemperatur	Tiefsttemperatur	Seegang	Sicht nach See	Erdbodenzustand	Unterschied zw. Luft- u. Wassertemperatur	Dünung	Richtung der Dünung
	C_L	C_M	ww	V	h	N_L	DD	F	W	N	BBB	TT	U	C_H	a	bb	RR	MM	mm	S	V_S	E	t_d	K	d

Deutsche Binnenlandorte	Gestern 14h MEZ. $C_L C_M$	ww VhN_L	DDF WN	BBB TT	U C_H abb	Gestern 19h MEZ. $C_L C_M$	ww VhN_L	DDF WN	BBB TT	U C_H abb	R_2R_2 MM E	Heute 8h MEZ. $C_L C_M$	ww VhN_L	DDF WN	BBB TT	U C_H abb	R_1R_1 mm E
Wilhelmshaven	6 1	03 645	203 28	9984 13	7X 301	7 X	25 658	203 78	10004 10	7X 305	XX XX 1	5 X	08 448	264 58	10020 05	9X 401	02 05 1
Bremen	5 1	03 853	203 28	990 15	5X 201	5 7	02 755	202 97	010 11	8X 211	01 16 1	0 3	05 680	000 28	024 06	9X 701	00 05 0
Hamburg 10403	8 1	02 856	203 17	990 17	48 701	7 7	25 954	244 77	010 10	7X 109	01 18 1	5 2	05 544	181 28	027 07	8X 701	97 06 0
Kiel	2 0	02 754	041 34	991 12	80 300	6 8	03 648	000 08	006 11	9X 202	05 15 1	5 3	05 643	242 95	020 06	88 300	01 05 1
Flensburg	3 0	01 635	101 04	995 15	81 103	3 7	03 658	241 28	006 11	8X 301	01 13 1	5 X	03 455	202 28	020 05	9X 300	03 04 1
Stettin	1 1	02 861	161 16	10008 19	28 803	8 7	03 753	161 28	011 17	4X 403	00 20 0	0 8	01 790	000 04	033 08	86 300	00 04 0
Danzig 10405												0 3	02 660	121 14	030 10	81 904	00 06 0
Königsberg i. Pr.	2 1	02 854	123 04	033 15	68 803	4 7	02 862	122 14	038 10	86 403	00 15 1	0 7	02 680	122 35	040 06	98 701	00 02 0
Aachen	6 2	04 543	183 58	011 09	9X 307							0 7	22 590	000 58	023 07	80 603	91 07 1
Nordhorn	7 2	63 644	203 28	9986 12	7X 303	8 7	13 643	202 78	005 10	8X 408	02 13 1	5 5	45 343	281 35	023 05	9X 300	03 02 1
Hannover	8 1	10 875	213 26	996 17	5X 902	5 1	22 665	223 76	028 11	9X 413	02 12 1	0 2	22 680	301 58	032 07	9X 802	92 06 1
Erfurt	2 7	01 963	224 14	10010 18	44 300	9 X	81 638	575 78	052 12	9X 415	99 18 1	X X	48 209	000 39	025 05	9X 501	99 04 1
Magdeburg	1 5	02 853	474 24	004 19	38 701	8 3	02 753	201 27	017 17	4X 205	97 21 0	5 9	05 564	322 55	027 08	9X 807	07 08 1
Berlin	2 4	02 853	141 25	008 20	57 501	3 4	02 863	201 16	015 16	57 306	00 21 0	0 7	05 590	000 27	014 09	88 905	00 06 0
Dresden 10410	1 0	01 862	262 14	008 19	46 801	5 7	01 862	061 13	021 14	58 405	00 20 0	0 1	05 590	401 15	000 10	73 713	00 02
Grünberg i. Schl.	1 0	01 851	142 04	008 21	26 505	0 1	02 890	000 04	017 17	36 304	00 22 0	1 1	02 790	162 26	019 11	76 905	00 08
Breslau	2 1	01 861	222 02	012 18	40 902	0 0	01 690	321 01	035 15	51 205	00 20 0	0 6	05 590	102 15	034 09	76 804	00 03 1
Essen 10437	3 X	62 748	223 58	002 11	9X 306	8 7	25 255	182 76	025 09	8X 505	05 12 1	6 X	08 438	000 28	024 07	9X 803	00 06 1
Mirow	3 2	02 864	183 14	004 18	44 300	5 2	02 867	202 77	008 14	64 302	00 10 0	5 3	03 768	222 18	029 08	9X 3XX	00 05 0
Hof	1 1	01 862	222 04	017 16	51 301	4 1	01 863	000 04	038 13	61 300	00 17 0	5 2	04 305	000 28	026 03	9X 712	00 00 1
Gleiwitz						7 0	01 793	461 14	034 13	70 308	00 18 1	5 2	05 563	121 27	052 07	9X 603	00 01 1
Frankfurt am Main	8 7	02 964	504 26	000 18	4X 603	5 2	61 805	181 58	038 11	8X 210	01 19 1	5 2	03 866	023 58	9991 09	8X 706	93 06 1
Karlsruhe	7 7	02 965	222 26	000 19	3X 804	5 7	01 864	202 14	037 11	61 310	07 20 0	5 X	05 048	042 28	986 06	9X 815	00 04 1
Friedrichshafen	4 4	02 881	181 15	010 13	56 607	0 7	02 993	102 27	008 13	53 205	00 17 0	5 0	02 865	023 26	964 08	80 707	00 07 0
Fürth	1 1	02 863	161 25	012 18	31 800	4 1	01 862	161 04	020 16	41 104	00 20 0	5 2	05 565	030 28	990 05	9X 710	00 03 0
München	1 0	01 972	043 13	018 17	31 801	0 3	02 990	063 16	020 14	58 402	00 18 0	5 2	05 053	123 28	906 11	5X 711	00 08
Feldberg i. T. 801 m	7 4	02 934	186 17	8880 11	45 303	6 2	03 827	204 58	8892 06	8X 304	01 13 1	5 X	03 828	046 28	8851 04	8X 806	91 03 1
Kahler Asten 850 m	4 X	02 937	164 77	8837 09	9X 302	0 7	03 890	183 28	8882 06	7X 304	95 10 0	0 7	03 690	184 28	8871 02	8X 806	00 02 6
Wasserkuppe 926 m	3 0	02 954	164 27	8890 11	58 303	0 4	01 993	204 74	8900 06	85 203	95 11 2	0 2	04 814	023 28	8853 06	8X 701	00 04 1
Brocken 1153 m	7 4	02 836	535 17	8867 03	7X 302	5 X	81 648	537 78	8882 05	9X 302	91 08 6	0 7	04 758	062 17	8864 03	9X 707	00 02 6
Fichtelberg 1213 m	8 0	01 824	000 04	8888 10	50 305							0 2	02 844	143 05	8866 06	71 812	00 05 3
Schneekoppe 1610 m																	
Feldberg, Schw. 1497 m	8 3	01 953	183 14	8882 07	51 301	X X	48 009	042 39	8895 02	9X 200	00 08 3	0 2	02 954	454 25	8819 04	5X 805	00 00 3
Zugspitze 2962 m	7 0	02 932	105 15	6946 54	76 203	4 7	02 943	486 26	6955 54	72 202	00 54 9	3 3	44 635	Sturm 11 409 25	6901 55	7X 709	00 56 9

Deutsche Küstenorte ° und Feuerschiffe †	Gestern 14h MEZ. $C_L C_M$	ww VhN_L	DDF WN	BBB TT	U C_H abb	Gestern 19h MEZ. $C_L C_M$	ww VhN_L	DDF WN	BBB TT	U C_H abb	R_2R_2 S V_S Eo / t_d K d†	Heute 8h MEZ. $C_L C_M$	ww VhN_L	DDF WN	BBB TT	U C_H abb	R_1R_1 S V_S Eo / t_d K d†
Borkumriff †	6 0	05 558	202 28	XXX 07	90 303	6 0	01 668	202 28	XXX 06	90 304	01 3 15	7 0	03 768	303 28	XXX 05	90 202	07 4 35
Borkum °	8 0	02 647	202 27	9982 10	80 305	X X	03 648	222 28	10003 07	9X 305	01 1 66	5 X	08 438	242 43	10020 05	9X 204	97 2 40
Außenjade †				XXX		3 0	22 558	221 58	XXX 08	90 X13	XX 1 00	3 0	05 556	244 28	XXX 05	90 307	00 0 16
Cuxhaven °	5 X	03 758	202 28	994 15	X0 301	8 0	95 545	201 95	013 12	X0 310	XX 1 51	6 0	03 528	222 28	035 07	X0 305	XX 1 50
Elbe I †	1 3	02 765	141 15	XXX 09	90 303	6 2	54 545	000 48	XXX 07	9X 307	07 1 00	3 2	05 445	242 28	XXX 05	9X 300	00 4 16
Helgoland °	0 7	03 658	182 28	984 10	9X 303	5 X	62 538	222 58	003 09	9X 305	XX 1 51	6 X	03 438	223 38	017 05	9X 303	XX 1 41
Amrumbank †	2 7	03 765	161 28	XXX 07	9X 303	6 X	01 663	201 58	XXX 06	9X 305	01 3 00	5 X	03 668	242 28	XXX 05	9X 304	00 3 16
List °	3 7	03 751	161 28	977 10	8X 302	6 0	03 748	182 28	9991 07	90 303	00 X X1	6 X	03 758	203 28	9995 05	9X 502	06 1 X1
Bülk °	0 0	01 573	063 13	990 09	X0 301	6 7	03 643	123 28	10000 07	XX 303	04 0 01	0 0	02 790	224 15	10010 06	X7 300	01 1 71
Marienleuchte °	1 7	01 759	182 13	XXX 13	XX 807	8 X	03 648	121 98	XXX 08	0X 307	01 0 01	5 7	02 743	162 25	XXX 07	0X 300	02 1 71
Fehmarnbelt †	1 4	01 627	121 03	994 08	7X 901	3 2	03 664	141 98	011 06	9X 308	XX 2 00	7 4	02 674	222 14	020 05	9X 601	XX 3 00
Warnemünde °	1 3	05 753	204 14	993 19	40 804	5 2	10 744	283 24	010 10	7X 404	00 0 70	6 2	81 654	202 72	020 07	9X 001	03 0 61
Arkona °	1 3	02 763	082 15	999 11	7X 303	8 4	02 764	162 16	9999 11	71 301	00 0 90	X X	48 109	202 39	013 06	9X 001	00 0 00
Adlergrund †	2 6	03 853	141 27	10007 07	8X 305	2 3	03 754	000 28	10001 05	8X 300	W-T 03°	0 7	45 297	282 37	014 04	9X 301	W-T 3°
Rügenwaldermünde °	2 0	05 563	000 15	023 13	78 300	4 7	02 664	000 16	023 14	72 300	00 0 00	1 5	02 672	203 14	033 08	81 300	00 2 60
Memel °	2 0	02 754	102 14	040 15	51 803							0 2	05 590	102 38	040 05	91 301	00 0 50

Deutsche Küstenorte ° und Feuerschiffe †	Gestern 17h MEZ. $C_L C_M$	ww VhN_L	DDF WN	BBB TT	U C_H abb	Heute 2h MEZ. $C_L C_M$	ww VhN_L	DDF WN	BBB TT	U C_H abb		Heute 11h MEZ. $C_L C_M$	ww VhN_L	DDF WN	BBB TT	U C_H abb	
Borkumriff †	6 0	05 555	202 28	XXX 07	90 303	0 0	00 7X0	203 00	XXX 05	90 302	–						
Borkum °	5 X	03 648	202 28	9995 09	9X 204	X X	01 7X9	184 14	10026 06	9X 211		4 X	03 748	302 28	10031 05	8X 101	–
Außenjade †												5 X	03 668	282 28	027 06	60 603	–
Wilhelmshaven °	5 X	93 648	203 88	XXX 10	8X 302	X X	01 7X3	203 03	029 06	9X 023		5 X	05 648	263 28	030 07	9X 301	–
Cuxhaven °						0 0	05 690	181 10	031 07	X0 302	XX 1 01	6 X	03 638	264 28	027 07	[illegible]	[illegible]
Elbe I †	2 0	03 644	000 18	XXX 10	7X 301							2 2	03 746	262 28	XXX 05	9X [illegible]	
Helgoland °	5 X	03 638	282 28	992 08	9X 304	X X	02 516	202 56	015 06	9X 800	–	X X	03 744	242 28	017 05	9X [illegible]	
Amrumbank †	5 7	03 647	201 28	XXX 06	9X 305							5 X	03 878	302 28	XXX 04	9X 303	–
List °	6 7	02 680	182 26	983 09	9X 303	X X	01 601	183 01	102 06	90 301	–	6 X	02 747	286 27	9999 04	9X 402	–
Bülk °	6 2	91 645	123 97	994 08	XX 402							4 X	05 558	224 28	10000 00	XX 601	–
Marienleuchte °	5 X	03 748	061 28	XXX 07	0X 300							5 X	03 648	203 28	XXX 10	0X 803	–
Fehmarnbelt †	3 8	41 703	081 28	995 08	83 401												
Arkona °	8 7	02 763	062 15	997 11	79 801							X X	44 2X9	141 39	10043 07	4X 803	–
Adlergrund †																	

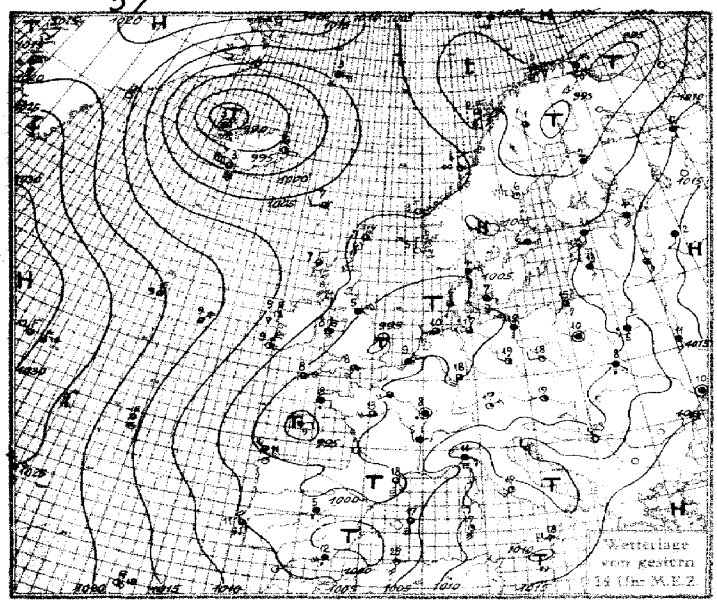

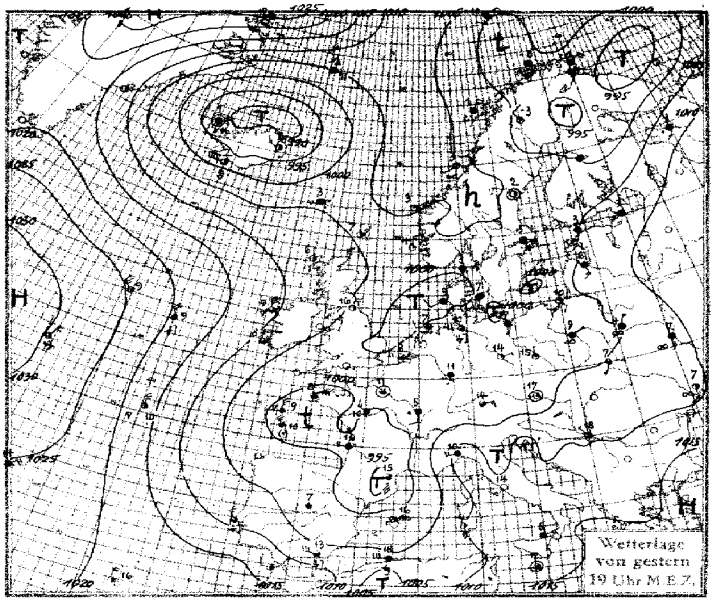

Luftdruck, Temperatur, Wind, Himmelszustand der nördlichen Halbkugel 2 Uhr M.E.Z.

SEEWARTE

Dienstag, 5. April 1932

Wetterlage von 8 Uhr M. E. Z.

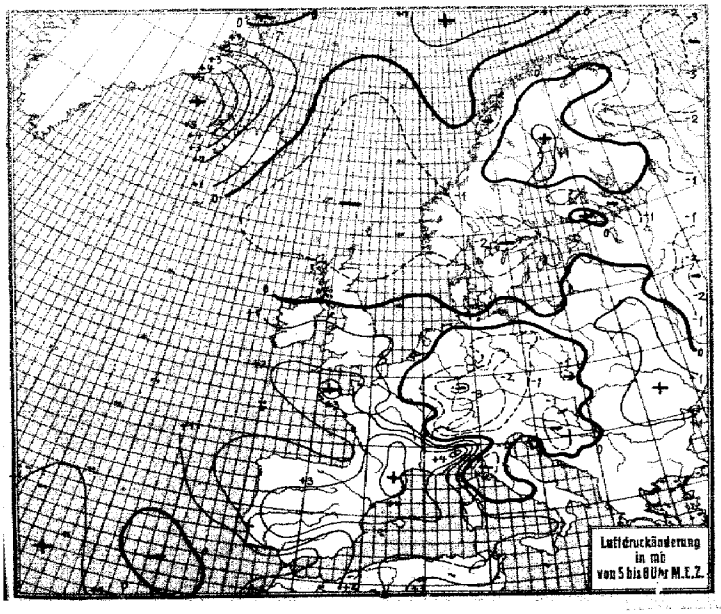

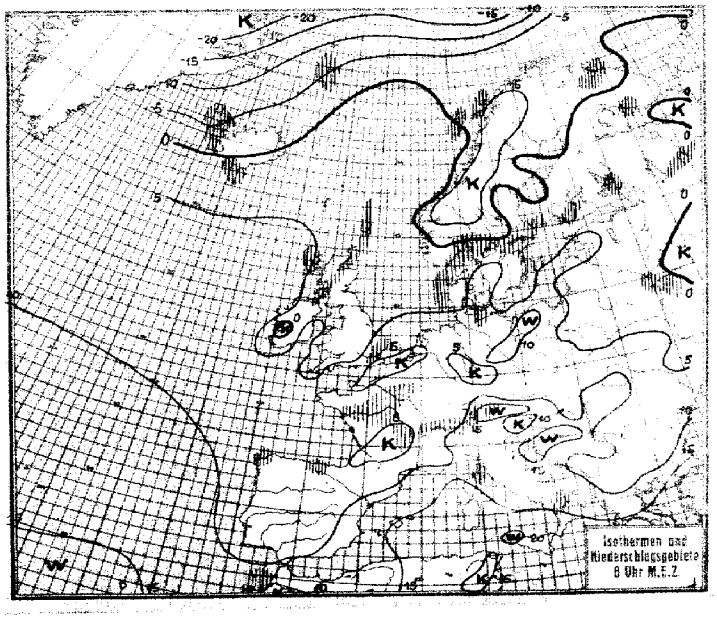

Dienstag, den 5. April 1932

Erläuterung des Landschlüssels

Ausland-orte Küstenorte	Gestern 14h MEZ.						Gestern 19h MEZ.							Heute 8h MEZ.							
	Untere Wolken C_L	Mittlere Wolken C_M	Wetter ww	Sicht V	Wolkenhöhe h	Bedeckungsgrad (untere Wolken) N_L	Windrichtung DD	Windstärke F	Wetterverlauf W	Bedeckungsgrad (alle Wolken) N	Luftdruck (mb) BBB	Luftemperatur °C (0) TT	Relative Feuchte U	Obere Wolken C_H	Art der Druckänderung (i.c. letzten 3 Stunden) und Betrag a bb	Niederschlagsmenge (mm) RR	Höchsttemperatur MM	Tiefsttemperatur mm	Seegang S	Sicht nach See V_s	Erdbodenzustand E
Thorshavn	60	02845	22215	10070 07	40 802		6X	03848	20328	10046 03	7X 807		00 3 80		60	02735	28455	9966 03	90 807		05 3 71
Reykjavik	6X	02644	20614	9970 03	XX 803		8X	03648	24878	9965 02	6X 808		97 X X9		63	02754	28516	10004 00	8X 210		94 X X9
Isafjord	6X	68XX8	00068	898 03	XX 300		6X	68XX8	00068	903 01	XX 303				6X	74XX6	32368	044 56	XX 125		–
Acureyrie	1X	02XX4	16414	931 05	XX 803		1X	02XX5	16375	916 03	XX 803				1X	02X03	28315	9952 51	XX 308		
Seydisfjord	03	02XXX	08164	958 06	XX 808		X3	02XXX	26314	979 04	XX 810				03	02XX2	26314	920 00	XX 400		
Westmann I.	6X	88XX6	24876	984 03	XX 708		3X	88XX5	24975	966 02	XX 708				6X	83XX6	24978	992 01	XX 408		
Aberdeen	20	01854	04314	10045 07	60 103		20	01854	30314	10062 07	70 305		00 1 81		85	02763	22215	10052 03	8X 705		97 1 61
Malin Head															50	21647	24447	103 07	90 500		91 2 70
Tynemouth	60	03748	04558	000 05	80 103		20	01854	02414	085 06	60 304		02 3 81		20	01654	24304	074 02	80 300		00 2 64
Croydon	20	01665	18415	9975 11	60 309										5X	02637	31427	069 05	8X 407		00 05 1
Lerwick	80	10845	02275	10031 07	70 300		20	01844	31174	041 07	70 303		97 X XX		62	22844	00056	002 04	80 809		97 X X1
Valentia	70	01854	01514	078 09	51 307										5X	02955	00015	163 04	8X 307		97 2 91
Guernsey	70	01853	12214	9983 10	78 310		70	01854	04214	002 08	80 309		00 2 80		80	08758	02318	081 06	70 415		00 270
Stornoway	37	02844	32225	10076 07	80 302		87	02944	32124	079 06	80 403		46 1 91		97	81844	28256	051 06	80 605		01 1 81
Holyhead	10	01862	01613	024 08	71 307										50	01862	25473	115 07	91 407		97 1 81
Yarmouth	80	01646	14376	9959 07	90 305		47	01653	02474	059 07	80 X06		03 2 61								
Blacksod P.	30	14834	32674	10080 09	70 304		34	14834	32676	111 09	60 307		92 4 80		80	02847	32277	138 07	80 303		01 3 8X
Scilly	84	02764	03615	9988 08	70 307										20	01764	02414	115 07	70 312		91 3 71
Myggbukta							6X	72358	16468	251 67	8X 315		01 X 59		04	01990	32323	267 71	80 801		95 X 99
Jan Mayen	52	72645	08568	10066 53	8X 802		41	03744	07568	053 52	6X 804		97 3 76		52	72544	06868	049 55	8X 200		96 3 56
Longyearbyen	55	01941	14613	116 69	40 206		10	01941	14611	127 71	40 204		00 X X9		56	01941	12512	149 73	40 404		00 X X9
Bäreninsel	81	02965	17317	019 56	8X 908		5X	37248	04528	009 60	9X 504		91 X 29		5X	03648	04668	059 69	9X 108		96 X 69
Vardö	5X	86438	04578	9974 00	9X 805		5X	86438	04478	9976 50	9X 300		01 3 49		5X	XX189	14269	9933 52	9X 805		01 2 19
Ingöy	82	10752	09327	10000 00	8X 301		52	10752	13478	980 50	8X 807		91 3 83		82	10763	28625	923 52	6X 703		00 4 86
Andenes	83	02962	19204	9990 03	71 300		62	23754	32568	10011 00	8X 408		61 3 86		8X	84258	02678	10014 52	9X 702		95 3 27
Röst	31	27635	30777	10007 01	9X 206		40	02954	30726	033 01	67 204		97 3 90		52	72845	30378	030 00	9X 200		01 1 76
Nordkjosbotn	80	05944	32224	077 04	70 304		85	05942	20113	055 03	80 302		00 1 90		20	05947	122 02	065 02	91 803		00 1 91
Ona	10	01941	32101	054 04	60 303		01	01990	32102	062 03	70 302		00 2 91		00	00990	14100	019 03	60 806		00 2 90
Krakenes	00	05990	30100	054 03	60 305		05	01980	03201	054 03	80 301		00 2 96		00	05990	162 00	018 00	70 806		00 1 96
Utsira	00	00990	31100	036 05	50 300		00	01990	31303	045 04	74 401		00 2 90		00	00990	031 00	017 02	80 807		00 2 96
Lista	70	03961	06328	016 07	47 401		55	02962	20327	023 04	88 003		00 1 90		54	01963	00023	002 02	70 802		00 2 90
Feder	52	03861	02228	030 04	7X 803		57	02861	12126	032 03	8X 403		00 1 80		62	72763	02528	9988 01	8X 808		97 2 70
Svandalsflona	00	00910	04200	9893 51	40 701		05	01933	04203	9908 54	50 501		00 X X9		06	01922	042 02	875 54	50 708		00 58 9
Haparanda	6X	03848	18268	955 01	9X 903		60	01843	28363	970 00	90 405		02 01 8		05	01990	00003	10010 52	71 406		00 56 8
Jönköping	5X	56448	06148	10021 02	9X 901		52	57548	30148	10020 02	9X 301		03 55 1		8X	02746	16256	9970 06	9X 807		03 01 1
Visby	01	02840	00015	027 05	82 103		02	03840	00018	024 02	90 300		00 0 80		50	64848	12258	991 05	90 701		02 2 81
Stensele	00	00990	25300	9994 03	50 302		04	01980	24212	004 00	80 304		00 03 9		00	01990	14103	10044 57	98 300		00 62 9
Hörnösand	00	01960	24301	10020 06	41 308		50	01944	00014	034 02	60 308		00 0 96		00	01990	04101	046 03	51 502		00 0 96
Stockholm	5X	03778	32228	039 06	8X 300		5X	68558	08448	053 03	8X 306		97 06 1		5X	24658	08568	013 01	9X 710		13 00 7
Gällivare	70	02945	28225	9970 01	50 300		00	01990	28231	9990 53	61 300		00 02 9		01	02970	4117	010 55	7X 301		00 65 9
Kopenhagen	37	22653	08156	10010 07	00 801		32	03744	16128	10015 07	90 302		97 1 70		51	01663	20214	011 08	19 801		97 1 60
Skagen	60	61558	06358	006 04	80 300		50	03668	06348	001 03	90 600		05 3 61		50	45208	20157	9947 03	90 803		16 1 21
Hanstholm	60	64458	04358	9984 04	90 300		60	57338	04358	9991 03	90 301		08 2 31		62	61755	02358	971 02	90 502		16 2 71
Helsingfors	5X	43349	12339	10038 02	9X 804		5X	57249	12239	10046 02	9X 304		97 03 9		6X	68638	06268	10046 01	9X 201		02 2 09
Sortavala	50	52538	14348	9966 01	90 300		50	05538	16328	041 02	90 603		01 02 3		02	70548	24268	052 01	90 302		96 0 03
Wasa	50	03558	22318	10011 01	70 307		00	00850	20100	021 00	70 307		00 02 1		00	00890	24100	042 50	80 307		00 51 0
Enare	02	70340	04368	9960 50	90 809										02	03740	24428	9958 53	70 302		94 57 9
Dorpat	5X	22648	14368	10067 05	8X 500		5X	03648	16258	063 06	7X 300		91 07 6		53	01742	16214	10048 06	8X 802		00 02 6
Filsand	5X	03748	16228	03303	9X 803		5X	03648	16128	036 02	6X 300		00 05 1		XX	46309	00059	009 03	9X 805		01 51 1
Riga	00	03790	14328	061 13	67 802		05	03690	14328	058 06	87 300		00 13 1								
Malnava	03	02770	16306	083 06	7X 300		00	03790	16308	093 04	86 803		00 06 3		5X	03658	18328	062 02	9X 802		00 00 3
Kowno	20	02672	10316	067 12	66 706										5X	45138	14118	074 03	9X 202		00 02 1
Warschau	40	03528	00038	027 10	80 709		50	08448	04138	043 09	80 305		00 12 0		00	46099	14139	XX3 04	90 301		00 01 1
Krakau	10	01764	24014	019 18	50 805		90	61645	00057	044 14	70 308		02 14 1		52	03664	06018	067 06	90 802		92 01 1
Lemberg	60	62548	12158	053 08	90 807		80	02644	18126	055 07	90 300		05 09 2		02	02690	00016	101 07	90 302		00 02 X
Pinsk	50	62538	02258	067 05	90 810		50	08428	02158	050 04	90 300		06 05 2		XX	05528	24148	081 04	90 X03		92 01 4
Rochefort							11	02752	26116	003 09	70 303		00 1 31		04	02790	30116	042 05	9X 311		00 06 1
Socoa																					
Le Bourget	20	02865	20425	004 1X	50 306		20	02762	00027	011 11	77 202		00 14 1		62	62544	32458	015 06	9X 406		03 06 2
Lyon	51	03646	02828	027 09	8X 208										60	22753	51877	9973 04	73 411		08 07 1
Brest	92	61844	08226	9963 08	77 308		20	02845	04525	9987 08	83 405		09 0 91		70	02754	02414	10083 06	80 313		00 05 1
Perpignan	24	02854	49726	977 18	43 715		97	03654	49726	957 15	63 705		00 2 00		27	02862	23X24	053 09	70 222		17 0 51
Le Talut	80	02754	14625	XXX 10	73 306		24	02754	14424	997 09	75 307		97 1 01		5X	02757	32527	071 06	9X 311		00 0 41
Tours	20	02754	20325	995 13	41 702										62	62634	30258	017 06	9X 310		03 06 2
Le Havre	89	XX985	00015	998 11	60 203		89	10985	00078	10009 11	6X 303		01 1 27								
Marseille	92	03656	45628	10043 15	6X 501		62	03644	44528	026 14	71 803		97 1 61		62	03743	57728	046 10	8X 316		14 08 1
Helder	6X	63658	20428	9983 09	9X 307		10	01690	20314	002 06	90 107		91 1 60		5X	03658	26128	035 06	8X 302		00 0 60
Vlissingen	8X	03668	18318	986 09	9X 109		5X	02742	24315	012 08	78 407		06 1 71		5X	03748	30218	037 04	9X 102		00 0 61
De Bilt	72	03755	18328	993 11	7X 208		94	25742	22275	016 08	76 208		97 12 1		5X	03448	30328	033 05	9X X02		91 0 11
Zürich							24	02842	32127	028 14	56 401		00 21 0		02	06690	10115	9968 07	83 707		00 06 1
Bern							03	02990	32017	020 14	45 602		00 16 0		55	05871	20115	976 07	80 605		00 06 0
Säntis	04	03990	165 17	10393 00	66 201		24	02980	49627	395 52	66 001		00 00 9		02	38690	53968	347 52	6X 710		00 55 9
Wien	01	01970	24103	020 19	28 402		03	01850	00013	019 17	30 305		00 23 0		03	02504	04116	10043 07	7X 705		00 07 1
Klagenfurt							11	02973	20415	053 12	4X 407		00 19 0		50	03765	00018	048 07	87 802		00 05 0
Innsbruck							5X	02993	49316	012 15	31 307		00 18 0		5X	02875	06425	9989 15	3X 804		00 13 0
Budapest	40	01785	20255	039 18	60 803										00	00890	12100	10079 03	70 701		00 07 0
Fünfkirchen																					
Debrecen															00	00890	20400	100 11	80 300		93 08 2
Prag	80	05561	24163	022 17	46 901		00	00790	30000	020 15	50 301		00 17 0		57	43365	00037	015 07	8X 709		00 04 0
Olmütz	10	01881	16112	008 19	30 901		00	00990	00010	023 17	60 307		00 21 1		07	01780	30114	043 07	90 801		00 05 1

Dienstag, den 5. April 1932

Auslandorte	Gestern 14h MEZ. ww VhN_L	DDFWN	BBB TT	Gestern 19h MEZ. ww VhN_L	DDFWN	BBB TT	Heute 8h MEZ. ww VhN_L	DDFWN	BBB TT
Madrid	00 658	201 68	10 007 05	13 658	221 58	10 029 07			
Almeria	04 645	206 58	023 42	21 865	246 55	06x 13	02 752	224 25	10 153 [illegible]
Mahon	02 789	166 15	042 17	03 648	205 28	317 16	01 751	205 11	103 [illegible]
La Coruña							88 442	326 [illegible]	104 03
S.Fernando				05 645	247 15	118 11	02 685		147 02
Tenariffa	02 956	203 1x	202 21				21 956	321 40	235 16
Kap Juby	03 638	243 27	183 16	02 643	241 14	166 17	00 690	321 [illegible]	312 15
Rio de Oro	00 690	044 00	179 20				00 690	328 [illegible]	152 19
Oporto				10 634	202 77	05x 18			
Lissabon	25 756	284 76	070 11	25 755	283 76	–			
Praya									
S.Vicent									
Porgo	01 764	325 14	173 18	02 653	324 24	180 16			
Pt.Delgada	02 864	012 16	282 14	02 865	022 15	237 14	03 768	000 28	182 13
Horta	81 796	048 76	250 14	02 854	044 14	250 14	0[illegible] 767	068 17	256 [illegible]
Padua									
Genua	46 009	103 39	121 11	03 738	223 38	106 10	46 009	128 09	051 10
Florenz	02 974	000 04	098 18	02 866	201 14	098 16	02 864	102 77	069 13
Rom	01 872	203 02	114 10	10 890	203 06	115 14	05 690	124 28	120 13
[illegible]anova	02 874	083 04	106 13	01 772	414 02	095 15	03 654	242 28	105 1x

10335

Auslandorte	Gestern 14h MEZ. ww VhN_L	DDFWN	BBB TT	Gestern 19h MEZ. ww VhN_L	DDFWN	BBB TT	Heute 8h MEZ. ww VhN_L	DDFWN	BBB TT
Messina	01 623	522 18	10 166 19	02 652	375 18	150 15	02 [illegible]	252 0[illegible]	142 [illegible]
Tarent	03 [illegible]	174 24	2x1 17	02 542	13[illegible] 28	150 17	01 532	122 06	152 [illegible]
Malta				01 850	200 24	138 12	10 890	442 01	448 [illegible]
Belgrad	0[illegible] 60[illegible]	[illegible]	[illegible]	[illegible] 814	181 1[illegible]	02x 18	02 890	121 10	116 16
Osküb	0[illegible] 798	[illegible] 28	12[illegible] 17	[illegible] 790	[illegible] 14	153 15	02 600	[illegible]	47[illegible] 28
Split	0[illegible] 682	[illegible] 21	[illegible] 17	10 [illegible]	[illegible]	084 16	01 [illegible]	[illegible]	110 15
Bukarest									
Sofia							03 798	–	–
Archangelsk	03 848	0[illegible] 58	103 05	[illegible] 588	1[illegible] 28	058 03	05 588	204 58	087 01
Matotschkin S	38 790	877 10	082 01	36 690	075 18	09x 02			
Leningrad	03 688	[illegible] 26	188 04	02 678	183 58	070 03	05 558	204 58	056 04
Ust Zylma	02 [illegible]	20[illegible] 67	142 05	02 078	201 28	150 03			
Moskau	43 878	[illegible] 38	170 [illegible]	40 878	464 58	[illegible] 50	03 858	124 28	132 52
Astrachan	04 558	223 28	151 06				05 540	000 10	155 54
Kijew	03 748	002 13	124 [illegible]	02 [illegible]	443 26	182 02	04 458	243 38	059 05
Odessa	25 538	100 26	1[illegible] 10	25 5[illegible]	1[illegible] 54	035 07	00 698	283 00	100 06
Swerdlowsk	01 [illegible]	[illegible] 02	1[illegible] 06	01 [illegible]	52[illegible] 02	1[illegible] 05	45 390	202 00	105 59
Rabat				21 853	[illegible] 18	13[illegible] 14	30 857	202 27	205 11
Algier	01 850	16[illegible] 02	022 29	35 6x8	576 69	054 16	02 775	202 25	154 14
Tunis	01 890	123 02	421 01	[illegible] 790	459 68	099 17	01 890	000 1x	149 16

Beobachtungen von Nordamerika und Grönland 2h MEZ.

Wetter ww · Windrichtung DD · Windstärke F · Luftdruck (mb) BB · Lufttemperatur (°C) TT

Ort	ww DDF	BB TT	Ort	ww DDF	BB TT	Ort	ww DDF	BB TT
Tatoosh J.	02 201	1034 xx	Dodge City	0x 162	10 1x 21	Key West	00 03x	10 x9 23
Roseburg	xx 203	x0 07	Corpus Christi	02 12x	x2 21	Charleston	0x 08x	1x xx
San Francisco	02 xxx	20 xx	Duluth	70 042	40 xx	Hatteras		
San Diego	02 xx3	12 xx	St. Joseph	00 283	12 xx	Washington	00 182	xx 15
Flagstaff	00 204	10 10	Little Rock	0x 163	17 23	Scranton	00 322	3x 04
Helena	01 10x	05 11	NewOrleans	81 xx3	21 21	Nantucket	00 284	26 04
Salt Lake C.	02 083	0x xx	Chicago	0x 125	10 xx	Portland	06 384	22 xx
Denver	x1 xx3	xx 18	Cleveland	02 125	21 10	Eastport	70 365	42 [illegible]
El Paso	00 203	10 28	Nashville	01 103	21 21	Honolulu		
Bismarck	00 322	10 14	Jacksonville	01 xx3	2x 19	Nome	70 080	27 53

Ort	ww DDF	BB TT	Ort	ww DDF	BB TT	Ort	ww DDF	BB TT
Dutch Harbor	02 243	10 [illegible] 56	Winnipeg	02 242	10 12 02	Nottingham J.	03 20x	10 1x xx
Tanana	00 122	[illegible]	White River	[illegible] 323	[illegible] xx	Resolution J.		
Cordova	00 xx4	08 04	[illegible]	01 282	22 xx	Bermuda	00 283	20 xx
Juneau	00 xx3	17 xx	Father Point	00 245	28 xx	Julianehaab	00 336	13 52
Aklavik	01 322	16 [illegible]	Chatam	00 284	02 52	Godthaab		
Ft. Simpson	02 322	17 xx	Halifax			Godhavn	01 282	10 53
Prince Rupert	00 xx2	[illegible] xx	Sydney			Angmagssalik		
Edmonton	0x xx[illegible]	[illegible] xx	Cap Race	[illegible] 1[illegible]	17 xx	MILWAUKEE	01 16x	1x 10
Medicine Hat	00 1[illegible]	25 xx	Harrington	[illegible] 3[illegible]	[illegible] 53	ATLANTA	01 xx3	22 26
The Pas	[illegible] 26x	48 04	Belle Isle	[illegible] 44[illegible]	[illegible] 38	MONTREAL	05 xxx	3x 52

Schiffsmeldungen.

Erläuterung des Schiffsschlüssels. Wochentag P · Erdoktant Q · Breite (Süd unterstr.) LLL · Länge (Ost unterstr.) lll · Zeit (MEZ.) ZZ · Windrichtung DD · Windstärke F · Wetter ww · Luftdruck (mb) BB · Sicht V · Lufttemperatur (°C) TT · Kennzahl 3 · Untere Wolken C_L · Mittlere Wolken C_M · Obere Wolken C_H · Bedeckungsgrad (alle Wolken) N · Unterschied zw. Luft- u. Wassertemperatur t_d · Dünung K · Richtung der Dünung d · Wetterverlauf W · Bedeckungsgrad (untere Wolken) N_L · Kurs des Schiffes d_s · Geschwindigkeit des Schiffes f · Art der Druckänderung i. d. letzten 3 Stunden und Betrag a bb

4. April 1932

Schiffsname	P Q LLL	lll ZZ	DDF ww	BB V TT	3 C_L C_M C_H N	t_d K d W N_L	d_s f a bb
Sierra Cordoba	2 0 303	182 07	266 10	10 16 7 17	3 3 x x 6	6 4 6 1 6	5 5 305
"	2 0 315	176 01	246 01	14 8 17	3 4 0 0 3	6 4 6 1 3	5 5 307
"	2 0 290	189 13	324 02	20 8 19	3 3 9 0 6	5 2 8 1 4	5 5 303
Orinoco	2 0 448	208 13	326 14	16 7 15	3 3 4 0 5	3 3 3 1 3	–
Dresden	2 0 524	172 13	026 02	16 8 09	3 7 4 2 5	7 8 3 1 2	6 5 302
Hamburg	2 0 478	311 13	324 02	29 9 10	3 9 0 1 5	7 4 1 1 4	2 7 305
Europa	2 0 444	435 13	125 02	27 7 10	3 0 7 0 4	7 0 0 1 0	2 x 302
Gen. S. Martin	2 0 473	060 13	062 62	9 94 6 05	3 5 x x 8	5 5 7 5 8	5 5 303
New-York	2 0 480	325 13	313 02	10 32 8 12	3 4 0 0 5	4 1 8 2 5	6 7 313
"	2 0 477	356 19	042 01	32 9 12	3 0 4 2 4	3 0 0 0 0	6 7 305
Gen. S. Martin	2 0 460	069 19	285 10	9 98 8 10	3 3 0 0 5	6 4 7 1 5	5 5 117
Sierra Cordoba	2 0 277	198 19	022 02	10 19 8 19	3 2 7 x 5	6 2 7 1 3	5 5 301
Orinoco	2 0 453	191 19	326 14	17 7 12	3 3 0 0 4	4 8 8 1 4	x x xxx
Rio Bravo	2 0 479	300 19	024 01	xx 8 13	3 7 4 8 4	4 5 1 2 3	2 4 705
Dresden	2 0 520	194 19	304 25	19 6 09	3 6 2 0 8	6 9 9 7 5	6 5 315
Los Angeles	2 0 306	467 19	223 01	11 8 23	3 1 0 0 1	2 2 3 0 2	5 5 xxx
					3		
	2 0 442	084 13	265 89	9 99 8 11	3 3 1 2 5	3 7 7 7 8	5 5 210
	2 0 447	267 13	024 03	10 26 x 12	3 4 x x 7	6 8 1 2 x	2 x xxx
	2 0 443	438 13	123 02	27 7 x	3 1 0 0 4	5 2 3 1 4	1 x xxx
	2 0 535	222 13	305 20	19 7 09	3 8 0 0 5	6 4 8 7 5	6 6 208
	2 0 380	098 13	305 88	xx 5 10	3 9 x x 8	8 5 7 7 9	1 3 110
	2 3 367	190 13	xxx 29	16 8 20	3 0 7 0 4	2 5 3 1 0	7 4 807
	2 0 453	072 13	225 14	9 93 9 12	3 6 x 8 6	7 5 6 7 x	2 x xxx
	2 0 468	070 19	315 89	97 7 09	3 3 x x 7	8 5 6 7 7	8 4 910
	2 0 453	408 19	102 02	10 29 6 16	3 4 x x 6	3 2 2 1 x	1 x xxx
	2 0 530	248 19	285 01	24 7 09	3 1 0 0 4	6 3 7 2 4	6 6 304
	2 3 372	177 19	166 01	13 5 10	3 1 0 0 1	3 1 4 1 1	7 5 800
	2 0 421	486 13	083 01	22 x 10	3		
	2 0 419	517 13	125 02	23 x 09	3		
	2 0 290	476 13	243 01	12 x 22	3		
	2 0 476	364 13	022 02	33 7 13	3		
	2 0 322	610 13	324 01	20 8 18	3		
	2 0 420	503 13	122 01	21 5 09	3		
	2 0 326	635 13	022 00	23 9 20	3		
	2 0 296	600 13	324 01	21 x 19	3		
	2 0 443	438 13	123 01	27 7 15	3		
	2 0 421	605 13	165 03	15 7 11	3		
	2 0 415	638 13	123 02	15 7 09	3		
	2 0 371	297 13	323 03	xx x 17	3		

5. April 1932

Schiffsname	P Q LLL	lll ZZ	DDF ww	BB V TT	3 C_L C_M C_H N	t_d K d W N_L	d_s f a bb
Dresden	3 0 516	315 01	305 02	10 25 8 09	3 5 x x 7	7 7 8 2 7	6 5 315
Gen. S. Martin	3 0 447	276 01	254 25	05 7 10	3 9 0 0 4	6 4 7 7 4	5 5 320
Europa	3 0 465	364 01	104 05	34 7 13	3 0 3 0 5	4 2 2 2 0	2 x 307
Sierra Cordoba	3 0 265	204 0[illegible]	043 01	20 7 10	3 0 4 0 3	6 2 9 1 0	5 5 300
New-York	3 0 470	323 01	124 01	32 7 12	3 x x x 8	5 0 0 2 8	5 7 300
Hamburg	3 0 465	355 01	354 83	2[illegible] 7 09	3 5 x 0 5	7 4 7 1 5	2 7 301
Orinoco	3 0 460	125 01	324 14	1[illegible] 7 11	3 3 0 0 4	5 7 3 7 4	–
Rio Bravo	3 0 482	284 01	305 21	35 6 10	3 4 x x 7	6 5 1 2 7	2 4 305
Gen. Osorio	3 0 447	062 01	223 01	01 8 09	3 3 0 0 3	7 7 6 1 3	–
"	3 0 461	046 07	022 10	05 8 09	3 8 6 3 5	7 7 7 7 4	–
Dresden	3 0 512	240 07	104 02	29 8 09	3 5 4 0 4	6 5 8 2 3	6 5 313
New-York	3 0 463	402 07	104 02	27 7 13	3 0 7 0 5	3 0 0 2 0	5 7 816
Orinoco	3 0 468	360 07	234 02	19 7 11	3 3 x x 7	5 7 8 2 7	–
					3		
	3 0 492	274 01	324 03	31 7 09	3		
	3 0 462	376 01	104 03	31 6 14	3 4 x x 8	5 2 2 2 x	1 x xxx
	3 0 524	270 01	234 01	31 6 08	3 1 0 0 3	7 4 7 0 3	6 6 321
	3 0 462	576 01	104 06	31 6 14	3 4 x x 6	5 2 2 2 x	1 x xxx
	3 0 151	613 01	043 01	13 3 01	3 3 2 2 5	4 0 0 6 3	7 4 100
	3 0 416	096 01	325 07	10 7 11	3 8 0 0 3	7 4 7 4 4	8 4 107
	3 3 027	528 01	321 00	20 7 17	3		
	3 0 600	222 01	305 02	25 7 10	3		
	3 0 492	274 01	324 03	31 7 05	3		
	3 0 362	230 07	043 01	24 7 14	3 2 0 0 5	7 2 1 2 5	3 5 207
	3 0 306	130 07	102 0x	23 5 17	3 x x x x	3 2 6 1 x	5 3 307
	3 0 146	224 07	042 01	18 7 24	3 1 0 0 1	1 1 1 0 1	5 4 306
	3 3 385	154 07	241 04	13 6 15	3 5 0 0 2	4 0 0 0 1	7 4 300
	3 0 462	072 07	325 14	05 7 08	3 3 x x 5	8 8 8 7 x	1 x xxx
	3 0 518	234 07	284 10	31 6 08	3 4 x x 7	7 4 7 2 7	6 6 320
	3 0 470	344 07	103 01	32 7 13	3 4 x x 2	5 2 2 2 x	2 x xxx
	3 0 485	255 07	024 14	26 7 08	3 6 x x 5	9 1 8 1 5	8 4 419
					3		
					3		
					3		
					3		
					3		
					3		
					3		
					3		
					3		

Witterungsübersicht

Dienstag, den 5. April 1932

Der gestern über Südspanien gelagerte Ausläufer des westeuropäischen Tiefdruckgebietes erhält starke Warmluftzufuhr aus Nordwestafrika. Es bilden sich 2 Zyklonenkerne aus, von denen der eine südostwärts über Algerien abwanderte, der andere sich vertiefend zum Alpengebiet zog. Durch diese Neubildung der Zyklonentätigkeit erhielt das ganze System eine stärkere Bewegung nach Osten. Die ostatlantische Polarluft ist über Spanien und Südfrankreich in das Mittelmeergebiet eingedrungen, während die vorgelagerte Warmluft nordwärts bis nach Südskandinavien vorstieß. Auch der Teilkern über der Nordsee erfuhr eine Neubelebung und verlagerte sich zum Skagerrak. Auf seiner Rückseite dringt die Polarluft langsam jetzt auch nach Nordwestdeutschland vor.

Die Islandzyklone ist zum Nordmeer gezogen und bewegt sich, ohne sich weiter zu vertiefen, südostwärts. Island ist wieder auf der Rückseite in die Polarluft gelangt, die kräftig südwärts vorstößt und in die Zirkulation der atlantischen Antizyklone einbezogen werden wird. Ueber dem ganzen Eismeer herrscht starke Nordostströmung, von der ein Teil in das nordskandinavische Zyklonengebiet abgelenkt wird. Dieses hat sich ebenfalls wieder vertieft und wandert zum Barentsmeer ab.

Das schwache mittelrussische Tief hat sich am Nordrande des Kaspisees fast vollständig aufgefüllt, dagegen hat sich über Südwestrußland ein neues Teiltief gebildet, das auf etwas nördlicher Bahn weiter ziehen wird.

Ueber Mitteleuropa wird die westliche Polarluft langsam weiter an Raum gewinnen und die dort lagernden Zyklonen in nordöstlicher Richtung wandern lassen.

Roediger.

Höhenluft-Beobachtungen.

Ort Seehöhe (m)	Zeit (MEZ.)	Einheit	Höhen-Temperaturen und -Feuchtigkeiten														Bemerkungen
Hamburg 16	8⁰⁰	m	Bod.	460	2500	2860	3370	3660	3780	4050	4880	5380	5410				Starker Dunst bis 1400 m, 9/10 as mit Acu in Höhe von 2500 bis 4100 m, Sm NE - SW, Cumulus Nimbus - über Sm mit bis zu 1000 m. Oberer Wolkenrand 9/10 teilweise dicht, bis 0 bis 600 m u. bei 4500. Sicht 4 km Ueber Dunst 20 km Sicht.
		°C	7.0	6.5	-6.4	-9.7	-10.3	-10.8	-9.9	-15.4	-21.2	-26.8	-26.9				
		%	82	77	57	59	61	52	52	51	51	51	51				
			1000	734	534	702	635	632	625	600	539	505	500				
München 506	2	m	Bod.	800	1400	2100	2700	4000	-200	5300							bedeckt 2-4 km Sicht
		°C	8.6	11.7	10.3	5.3	0.7	-2.2	-9.0	-17.4							
		%	62	35	28	28	56	56	48	46							
			953	918	857	788	732	618	592	543							
Lindenberg 106	11⁰⁰	m	Bod.	600	700	1300	2700	3300	3700	3800	3400	3900					3/4 bedeckt 10-20 km Sicht
		°C	15.2	10.0	10.0	7.0	4.0	0.1	-3.5	-4.4	-8.8	-13.4					
		%	66	69	58	59	64	70	72	60	60	60					
			985	924	909	857	801	763	721	707	657	616					
Königsberg 28	8⁰⁰	m	Bod.	400	700	1200	2200	3200	3200	4000	4700	4800	5200				3/4 bedeckt 4-10 km Sicht
		°C	7.8	12.3	11.5	7.8	4.1	-6.4	-6.5	-13.3	-16.5	-16.5	-19.4				
		%	85	56	45	53	50	80	95	51	41	47	43				
			1001	962	923	872	817	692	589	509	555	540	524				
Darmstadt 173	8⁰⁰	m	Bod.	200	400	900	1500	1600	3700	5500	5200						bedeckt 4-10 km Sicht
		°C	7.0	7.5	7.1	8.6	6.4	6.2	-10.6	-14.1	-22.8						
		%	92	91	88	58	47	41	82	82	80						
			978	974	955	898	838	860	632	618	620						
Friedrichshf. 400	7⁰⁰	m	Bod.	700	2000	2900											bedeckt 20-50 km Sicht
		°C	6.3	7.6	2.5	-4.2											
		%	85	47	55	60											
			949	920	784	701											
Nachträge:																	
Kjeller 112	8⁰⁰	m	200	500	1000	1500	2000	2500	3000	4500	5000						
		°C	6.0	1.0	-1.0	-5.0	-10.0	-12.0	-14.0	-18.0	-26.0						
		%	75	75	75	75	85	95	65	35	35						
			969	933	885	834	783	734	686	501	526						
Duxford 30	8⁰⁰	m	200	500	1000	1500	2000	2500	3000	4000							
		°C	6	3	1	-2	-5	-9	-11	-16							
		%	95	95	95	85	85	XX	XX	XX							
			968	931	880	827	777	728	684	599							

Höhenwinde.

Ort	Seehöhe (m)	Zeit (MEZ.)	0	200	500	1000	1500	2000	2500	3000	3500	4000	4500	5000	6 T.
			7 T.	8 T.	9 T.	10 T.	11 T.	12 T.	13 T.	14 T.	15 T.	16 T.	17 T.	18 T.	19 T.
Salzburg	420	7⁰⁰	SE		SSE	900 SE		SW≥S			bed.	n.t.			
			3	—	8	5	—	6			20-50 km Sicht				
Klagenfurt	450	7⁰⁰	NW	—	NE	SW≥N	—	SW	—	SW	1000 SW	2⁰⁰	bed.		
			2		1	2		14		22	22	4	50 km Sicht		
Stettin	2	8⁰⁰	Stille	—	NNE	SSE		SW≥S	2000 SW≥S		7	bedeckt			
					4	6	—	12	14		10-20 km Sicht				
München	506	7⁰⁰	SSE		1000 SE≥S	SSE		SSW		3	3000 SSW	Dunst			
			4	—	7	9	—	5	—	10	13	1-2 km Sicht			
Frankfurt	106	8⁰⁰	NE		NE≥E	E≥N		SE≥S		bedeckt					
			3	—	8	5	—	3		20-30 km Sicht					
Lindenberg	106	6⁰⁰	NW	—	NE≥N	SE≥S	—	S	—	SW≥W	—	SW	—	SSW	SSW
			12		2	6		9		7		10		11	11
K			SW	SW	SW		3/4	bedeckt							
			14	18	20		10-20 km Sicht								
Lindenberg	106	11⁰⁰	NNE	—	E≥N	E≥S	—	SSE	—	SW		3/4	bedeckt		
			5		5	7		9		9		20-30 km Sicht			
Salzburg	420	10⁰⁰	SE	—	1000 SE≥E	1500 SE	2500 SSW	2600 SSW		bedeckt					
			4		11	15	17	15		5-50 km Sicht					
Frankfurt	106	11⁰⁰	N		NW≤S	NE		8	2000 SE	bedeckt					
			2	—	11	6	—	5	9		10-30 km Sicht				

Ort	Seehöhe (m)	Zeit (MEZ.)	0	200	500	1000	1500	2000	2500	3000	3500	4000	4500	5000	6 T.
			7 T.	8 T.	9 T.	10 T.	11 T.	12 T.	13 T.	14 T.	15 T.	16 T.	17 T.	18 T.	19 T.
Lanz	264	6⁰⁰	Stille	—	—	900 S	—	2000 SW	SSW	—	—	—	—	3700 NE≥S	
						4		7	14					16	
Erfurt	190	8⁰⁰	NNE	—	700 E	SSE	—	SE		bedeckt					
			1		5	6		7		2-4 km Sicht					
Dortmund	70	8⁰⁰	Stille	—	NNE	SSE	—	NNE		bedeckt					
					2	4		2		2-4 km Sicht					
Dresden	152	8⁰⁰	NE		SE≥E	SE	1900 SE≥S		Dunst 2-4 km						
			2	—	7	9	10		Sicht						
Wien	155	8⁰⁰	Stille	—	SW	SW	1900 SW≥W	—	—	SW	—	2200 SW≥W	—	4700 SW≥W	
					5	6	5			9		20		22	
Posen	107	8⁰⁰	—	SE	SE	SE	S	S	—	SW≥S	—	SW			
				5	6	7	6	7		9		7			
Aachen	204	9⁰⁰	NNW	—	NE≥E	1200 NNE	1900 NE		bedeckt						
			3		3	7	4		2-4 km Sicht						
Danzig	16	11⁰⁰	SSE	—	SSW	SE≥W	—	SW	—	SW≥S	—	SW	3/4	bedeckt	
			4		7	8		4		11		12	20-30 km S.		
Berlin	56	12⁰⁰	NNE		NE≥N	E≥S		SSE		SW		S	4500 SSW		
			3	—	4	6	—	11	—	11	—	12	12		
Königsberg	26	8⁰⁰	SSE	—	SW≥S	SW	—	1500 W≥SW		3/4 bedeckt					
			4		9	7		7		10-20 km Sicht					

Eisbericht Nr. 103 vom Dienstag, 5 April 1932

Unter Ausschluß jeglicher Haftung herausgegeben von der Deutschen Seewarte Telef.: 36 11 32. Telegr.: „Seewarte Hamburg"

Spalte E bedeutet Eisverhältnisse wie folgt:

- . = Eisfrei
- 1 = Loser Eisbrei oder Neueis
- 2 = Festes Eis
- 3 = Treibeis
- 4 = Zusammengeschobener Eisbrei oder Packeisstreifen
- 5 = Offene Seerinne längs der Küste
- 6 = Starkes Festeis
- 7 = Starkes Treibeis
- 8 = Packeis
- 9 = Eispressung
- x = Nicht gemeldet

Spalte S bedeutet Schiffahrtsverhältnisse wie folgt:

- . = Schiffahrt unbehindert
- 1 = Schiffahrt für Dampfer unbehindert, für Segler erschwert
- 2 = Schiffahrt für schwache Dampfer erschwert, für Segler geschlossen
- 3 = Schiffahrt nur für starke Dampfer möglich
- 4 = Schiffahrt nur für Dampfer mit Eisverstärkung möglich
- 5 = Schiffahrt wird durch Eisbrecher aufrecht erhalten
- 6 = Aufgebrochene Fahrrinne im Eise vorhanden
- 7 = Schiffahrt vorläufig geschlossen
- 8 = Schiffahrt hat aufgehört
- 9 = Schiffahrtsverhältnisse unsichtigen Wetters wegen nicht zu erkennen
- x = Nicht gemeldet

Spalte T bedeutet Lufttemperatur in C°. Alle Angaben im Bericht beziehen sich auf Beobachtungen von etwa 0800ᵘ des Ausgabetages, soweit nicht anders vermerkt

Lettland, Funkmeldung vom 4. IV.

Beobachtungsstellen	E	S	T	Bemerkungen
Papensee	.	.		
Libau, Hafen	.	.	7	
Libau, Seegebiet	.	.		
Steinort	.	.		
Windau, Hafen	.	.	6	
Windau, Seegebiet	.	.		Heutige
Lyserort, NW-SW	3	2		
Lyserort, NW-NO	.	.		
Michaelsturm	.	.		
Domesnäs, NW	x	9		Funkeismeldung
Domesnäs, NO	x	9		
Domesnäs, SO	x	9		
Markgrafen	x	9		nicht
Riga, Seegebiet	3	1		
Riga, Hafen	1	.		
Haynasch	8	8		gehört.

Estland, Funkmeldung

Zerel SO	.	.		
Zerel SW	.	.		
Filsand	.	.	3	
Ristna SW	.	.		
Ristna NW	.	.		
Ristna NO	.	.		
Tachkona NW	.	.		
Tachkona NO	.	.		
Odensholm SW	x	.		
Odensholm NW	.	.		
Odensholm NO	.	.		
Packerort NW	.	.		
Packerort NO	.	.	1	
Surup NW	x	9		
Surup NO	x	9		
Nargen NW	5	5		
Nargen NO	5	5		
Nargen SO	6	5		
Reval, Reede	6	5	1	
Kokskär NW	5	5		
Kokskär NO	7	5		
Eckholm NW	5	5		
Eckholm NO	5	5		
Stenskär SW	7	5		
Stenskär NW	7	5		
Stenskär NO	7	5		
Narva, Reede	6	8	4	
Pernau, Reede	x	8		
Kynö SO	x	8		
Kynö SW	x	8		
Kynö NW	x	8		
Paternoster SO	x	8		
Paternoster NO	x	8		
Raugi (Ins.Moon)	x	8		
Worms SW	x	8		
Worms NW	x	9		
Runö NO	7	5		
Runö SO	7	5		
Runö SW	7	5		
Runö NW	7	5		

Rußland, Funkmeldung

Beobachtungsstellen		E	S	T	Bemerkungen
Lissy Noss		6	5	4	
Kronstadt, Reede		6	5		
Tolbukin		6	5		
Schepel		6	5		
Sojkina-Berge		6	5		
Kurgalow		6	5		
Stirsudden-Seskär	Zwischen den Meridianen	6	5		
Seskär-Nerwa		7	5		
Nerwa-Sommers		7	5		
Sommers-Hochland		7	5		
Lavensari-Gr. Tütters, zwisch. Parallelen		7	5		
Gr. Tütters Parell. u. Kl. Tütters Merid., zw.		7	5		
Hochland-Stenskär	Zwischen den Meridianen von	7	5		
Stenskär-Kalbådangrund		7	5		
Kalbådangrund-Kokskär		3	5		
Kl. Tütters und Stenskär		7	5		
Stenskär-Eckholm		7	5		
Eckholm-Kokskär		7	5		
Kokskär-Nargen		3	5		
Nargen-Packerort		3	3		
Packerort-Odensholm		x	x		
Odensholm-Tachkona		x	x		
Tachkona-Dagerort		x	x		
Dagerort, zwisch. Merid. u. Parallel von		x	x		

Deutschland, telegr. Meldung.

Königsberger Seekanal		4	5	
Frisches Haff bis Königsberg		2	8	6
—— " —— Elbing		1	3	

Norwegen, Funkmeldung

Alle Stationen eisfrei.

Polen, Funkmeldung vom:

Karwen N				
Rixhöft N				
Rixhöft O				
Hela N				
Hela O				
Hela S				
Hela W				
Hela, Hafen				
Oxhöft N				
Gdingen O				
Gdingen SO				
Gdingen, Hafen				

Eisbericht Nr. 103 vom Dienstag, 5. April 1932

Unter Ausschluß jeglicher Haftung herausgegeben von der Deutschen Seewarte Telef.: 36 11 82. Telegr.: „Seewarte Hamburg"

Spalte E bedeutet Eisverhältnisse wie folgt:

- . = Eisfrei
- 1 = Loser Eisbrei oder Neueis
- 2 = Festes Eis
- 3 = Treibeis
- 4 = Zusammengeschobener Eisbrei oder Packeisstreifen
- 5 = Offene Seerinne längs der Küste
- 6 = Starkes Festeis
- 7 = Starkes Treibeis
- 8 = Packeis
- 9 = Eispressung
- x = Nicht gemeldet

Spalte S bedeutet Schiffahrtsverhältnisse wie folgt:

- . = Schiffahrt unbehindert
- 1 = Schiffahrt für Dampfer unbehindert, für Segler erschwert
- 2 = Schiffahrt für schwache Dampfer erschwert, für Segler geschlossen
- 3 = Schiffahrt nur für starke Dampfer möglich
- 4 = Schiffahrt nur für Dampfer mit Eisverstärkung möglich
- 5 = Schiffahrt wird durch Eisbrecher aufrecht erhalten
- 6 = Aufgebrochene Fahrrinne im Eise vorhanden
- 7 = Schiffahrt vorläufig geschlossen
- 8 = Schiffahrt hat aufgehört
- 9 = Schiffahrtsverhältnisse unsichtigen Wetters wegen nicht zu erkennen
- x = Nicht gemeldet

Spalte T bedeutet Lufttemperatur in C°. Alle Angaben im Bericht beziehen sich auf Beobachtungen von etwa 0800 ᵘ des Ausgabetages, soweit nicht anders vermerkt

Finnland, Funkmeldung

Beobachtungsstellen	E	S	T	Bemerkungen
Björkösund	x	8		
Werkkomatala, Umgebung von	x	8		
Björkö, Seegebiet West von	x	8		
Wiborg-Trangsund, Fahrwasser	x	8		
Trangsund-Rödhäll, Fahrwasser	x	8		
Rödhäll, außerhalb	x	8		
Kotka, Hafen nebst Umgebung	x	8		
Rankö, außerhalb	x	8		
Luppi, außerhalb	x	8		
Boistö, bei	x	8		
Glosholm, bei	x	8		
Hochland, Seegebiet W von	x	8		
Helsingfors S Hafen nebst Umgebung	x	8	1	
Sweaborg, außerhalb	x	8		
Graskarsbådarna, außerhalb	x	8		
Porkala, bei	x	8		
Kallbådan, außerhalb	x	8		
Barösunds Fjärd	x	8		
Jussarö, Seegebiet außerhalb	x	8		
Hangö Hafen nebst Umgebung	6	5	1	
Russarö, Umgebung von	6	5		
Russarö, Seegebiet im äußerst. Sichtkreis von	7	7		
Hangö W-Fjärd	6	6		
Gullkrona Fjärd, S-Teil von	6	6		
Abo Hafen bis Stora Bocken	2	6		
Erstan Fjärd	2	6		
Lohm, Umgebung von	2	6		
Widskärsfjärd	2	6		
Utö, bei	1	1		
Utö, Seegebiet im äußersten Sichtkreis von	.	.		
Skiftet	2	6		
Degerby, bei	2	6		
Ledsund, bei	.	.		
Nyhamn, O. von	1	1		
Kobbaklintar, Seegebiet außerhalb	.	.		
Mariehamn, Schärenhof vor	2	1	0	
Eckerö, West von	.	.		
Storbrotten, Umgebung von	.	.		
Raumo, Schärenhof außerhalb	6	5		
Raumo, Seegebiet nahe außerhalb	3	5		
Relandersgrund, Umgebung von	.	.		
Räfsö und Mäntyluoto innere Hafengebiete	6	6		
Mäntyluoto Reede	6	6		
Kallo und Räfsö, außerhalb	6	5		
Räfsö, Seegebiet im äußersten Sichtkreis von	3	2		
Waskiot Hafen nebst Schärenhof	x	8	0	
Storhästen und Ensten, zwischen	x	8		
Rönnskär-Fahrwasser	x	8		
Norrskär-Fahrwasser	x	8		
Jakobstadt Hafengebiet	x	8		
Adö, Reede bei	x	8		
Mäskär, Seegebiet außerhalb	x	8		
Yxpila Hafengebiet	x	8		
Tankär, innerhalb	x	8		
Tankar, Seegebiet außerhalb	x	8		
Brahestads Reede	x	8		
Nahkiainen, nach außen gen	x	8		
Isokrassell, Seegebiet N von	x	8		
Uleaborgs, äußere Hafengebiete	x	8		
Uleaborgs Hafengebiete, Fahrstraße nach	x	8		
Marjaniemi, Seegebiet außerhalb	x	8		
Kemi Hafengebiete	x	8		
Kemi, Seegebiet außerhalb	x	8		

Schweden, Funkmeldung

Beobachtungsstellen	E	S	T	Bemerkungen
Karlsborg, Fahrwasser nach	x	8	-2	
Rödkallen, Seegebiet vor	x	8		
Luleå durch Tjurholmsund, Fahrwasser nach	x	8		
Gaskven, Seegebiet vor	x	8	1	
Västra Kvarken	x	8		
Skag, Seegebiet vor	.	.		
Hernö, Seegebiet vor	.	.	3	
Svanö, Angermanälven oberhalb	2	6		
Svanö, Angermanälven unterhalb	2	3		
Bremö, Seegebiet vor	.	.		
Bremö bis Draghällan-Feuer, Fahrwasser	.	.		
Almösundet	2	8		
Lilljungfrun, Seegebiet vor	3	1		
Eggegrund, Seegebiet rund um	6	5		
Gävle, Nordfahrwasser nach	6	5		
Oregrundsgropen	0	4		
Grundkallen-Feuerschiff, Seegebiet um	x	x		
Söderarm, Seegebiet vor	x	9		
Sandhamn, Seegebiet vor	.	.		
Sandhamn nach Stockholm, Fahrwasser	3	5	1	
Landsort, Seegebiet vor	.	.		
Landsort bis Stockholm, Fahrwasser	1	1		
Hävringe bis Oxelösund, Fahrwasser	.	.		
Kalmarsund nördlich Kalmar	.	.		
Kalmarsund, südlich Kalmar	.	.	3	
Kalmarsund, südliche Einfahrt zum	.	.		
Karlshamn, Seegebiet vor	.	.		
Öresund, südliche Einfahrt zum	.	.		
Flintrannen	.	.		
Helsingborg, Seegebiet vor	.	.		
Öresund, nördliche Einfahrt zum	.	.		
Halmstad, Seegebiet vor	.	.		
Varberg, Seegebiet vor	.	.		
Vinga, Seegebiet vor	.	.		
Vinga bis Göteborg, Fahrwasser	.	.		
Smögen, Seegebiet vor	.	.		

Briefmeldung vom:

Der Eisbericht erscheint täglich mit Ausnahme von Sonn- und Feiertagen. Bezugspreis für das Winterhalbjahr beträgt RM. 10.— einschließlich einer Eisübersichtskarte, die als Anlage beigegeben wird, wenn die Entwicklung der Eisverhältnisse es fordert. Bestellort: „Hamburg, Deutsche Seewarte".

Täglicher Wetterbericht.

Jahrgang: 57 Nr.: 97

Herausgegeben von der Deutschen Seewarte.
Verlagsort Hamburg.

Mittwoch, den 6. April 1932

Versendung 6mal wöchentlich. Der Sonntagsbericht erscheint nachträglich.

Erläuterung: Die Beobachtungen sind sämtlich in der Form der 1929 in Kopenhagen beschlossenen Einheitsschlüssel wiedergegeben; die ausländischen jedoch zum Teil gekürzt. Kurze Erläuterungen zu den einzelnen Ziffern werden am 1. eines jeden Monats dem Täglichen Wetterbericht beigegeben. Eingehend finden sie sich in „Schlüssel und Anweisung für Obstelegramme", Aufl. 1, 1930, zu beziehen von der Deutschen Seewarte, Hamburg. Luftdruck in Millibar, umgerechnet auf den Meeresspiegel, bei Bergen auf die nächste Tausenderhöhe (1000 mb = 750.1 mm, bezogen auf 0° C und Schwere in 45° Breite). Temperatur in Celsiusgraden. Windrichtung: 08 = E, 16 = S, 24 = W, 32 = N. Windstärke nach Beaufort-Teilung (0 = Stille, 12 = Orkan). Die Wolkenhöhe (h) bezeichnet bei Bergen, wenn Wolken unter Orthöhe vorhanden sind, den Abstand von der Oberfläche dieser Wolken.

Erläuterung des Schlüssels	Untere Wolken	Mittlere Wolken	Wetter	Sicht	Wolkenhöhe	Bedeckungsgrad (untere Wolken)	Windrichtung	Windstärke	Wetterverlauf	Bedeckungsgrad (alle Wolk.)	Luftdruck (mb)	Lufttemperatur (°C)	Relative Feuchte	Obere Wolken	Art der Druckänderung i. d. letzten 3 Stunden und Betrag	Niederschlagmenge (mm)	Höchsttemperatur	Tiefsttemperatur	Seegang	Sicht nach See	Erdbodenzustand	Unterschied zw. Luft- u. Wassertemperatur	Dünung	Richtung der Dünung
	C_L	C_M	ww	V	h	N_L	DD	F	W	N	BBB	TT	U	C_H	a bb	RR	MM	mm	S	V_s	E	t_d	K	d

Deutsche Binnenlandorte	Gestern 14h MEZ. $C_L C_M$	ww VhN_L	DDF WN	BBB TT	U C_H abb	Gestern 19h MEZ. $C_L C_M$	ww VhN_L	DDF WN	BBB TT	U C_H abb	R_2R_2 MM E	Heute 8h MEZ. $C_L C_M$	ww VhN_L	DDF WN	BBB TT	U C_H abb	R_1R_1 mm E
Wilhelmshaven	6 x	21 738	324 48	10019 06	8x 801	3 x	02 754	614 15	10019 06	99 300	00 07 0	5 3	08 428	224 28	10006 05	9x 300	00 03 1
Bremen	5 2	03 645	282 28	015 07	8x 701	5 2	02 745	303 27	015 06	7X 201	00 10 0	5 3	02 735	244 17	017 05	9x 500	93 02 1
Hamburg 10403	6 x	05 648	263 28	012 07	7X 701	5 x	05 648	304 28	003 05	7X 701	00 08 0	6 x	03 638	225 58	008 05	9x 102	95 03 1
Kiel	5 x	03 748	243 18	007 07	8x 600	5 x	03 748	322 28	004 06	8x 801	00 08 0	8 0	02 045	243 45	9990 05	90 602	94 00 1
Flensburg 10400	5 x	03 748	283 28	008 05	8x 801	5 x	03 748	2xx 28	011 06	7x 300	00 06 1	3 x	01 754	242 14	991 04	90 601	03 0x 1
Stettin 10404	0 7	03 890	303 18	9990 12	7X 811	6 2	03 735	022 58	9968 08	8x 807	95 17 1	8 x	25 848	243 58	991 04	8x 310	07 02 1
Danzig 10405	0 7	02 770	143 15	995 18	58 808	5 x	05 648	021 18	958 07	9x 810	00 19 0	6 x	51 748	576 58	897 03	9x 407	93 03 1
Königsberg i. Pr.	0 3	02 790	163 25	10007 18	58 707	0 7	02 785	123 17	976 11	77 710	00 18 0	6 x	64 628	285 68	840 05	9x 707	05 05 1
Aachen 10407	5 7	03 663	322 28	017 09	8x 901	5 2	03 644	225 28	10046 06	9x 302	00 09 0	5 x	02 657	224 27	10092 05	9x 403	00 02 0
Nordhorn	8 x	02 747	322 27	023 09	7x 300	8 0	02 754	021 25	030 06	84 302	00 05 0	5 x	03 648	244 28	038 05	9x 302	00 01 0
Hannover 10421	5 2	03 865	302 28	012 09	6x 806	5 x	03 758	304 28	010 06	8x 403	00 10 0	5 x	03 648	234 58	040 04	8x 403	97 01 1
Erfurt 10446	5 x	05 758	025 28	9988 10	9x 709	6 2	62 645	292 58	9986 07	9x 300	99 11 4	5 7	02 865	205 27	069 03	8x 307	00 01 0
Magdeburg	5 x	03 758	325 28	999 11	5X 709	6 6	64 638	283 58	995 07	9x 201	93 12 1	5 x	03 758	223 58	038 04	87 107	02 02 1
Berlin 10440	0 7	03 890	013 28	969 15	4x 713	5 2	61 854	315 28	960 09	7x 461	00 15 1	6 3	02 744	243 26	019 04	80 312	02 02 1
Dresden 10410	5 2	03 764	142 28	957 14	5x 609	5 2	03 754	283 28	933 11	8x 805	00 15 0	5 2	02 755	244 57	048 04	7x 109	06 02 1
Grünberg i. Schl.	6 2	03 874	122 28	957 19	46 819	6 2	03 765	262 28	927 14	6x 622	00 20 0	6 7	25 744	287 76	004 03	82 313	01 02 1
Breslau 10411	0 2	03 790	084 28	976 17	57 817	5 2	03 664	200 28	920 14	6x 817	00 18 0	6 2	22 734	577 58	013 04	8x 325	08 04 1
Essen 10437	7 2	03 753	302 28	10011 11	5X 804	5 x	03 648	302 28	10032 05	8x 307	00 11 0	6 x	03 638	223 78	069 04	9X 401	94 01 1
Mirow	5 X	03 868	303 18	007 08	7X 604	5 x	03 758	302 58	xxx 06	9x 300	01 10 1	5 x	03 848	244 28	004 03	9x 3xx	00 02 1
Hof	5 2	05 645	323 28	9973 07	9x 706	5 x	08 439	302 28	9977 06	9x 800	00 08 1	5 3	02 855	223 27	088 50	9x 313	09 52 5
Gleiwitz	0 1	02 980	162 17	987 18	4x 815	5 1	02 554	163 17	944 15	6x 810	00 19 1	6 x	64 738	223 58	006 04	9x 327	12 03 1
Frankfurt am Main	6 2	81 756	655 78	975 10	7X 903	6 2	64 646	635 58	10007 06	9x 211	03 11 1	5 2	05 655	533 28	099 04	8x 307	05 03 1
Karlsruhe 10423	5 x	05 658	282 28	979 10	8x 303	6 x	62 758	575 58	016 08	8x 313	05 11 1	5 x	03 767	555 28	124 04	8x 308	03 03 1
Friedrichshafen 10444	6 2	02 863	245 27	981 10	7X 212	6 7	03 862	202 58	032 07	8x 415	93 13 0	6 x	62 758	222 58	140 04	9x 309	03 03 1
Fürth	6 2	03 755	262 28	958 13	6x 501	6 2	03 846	535 28	9978 09	8x 302	00 14 0	6 1	02 742	244 26	104 03	81 315	08 02 1
München 10414	7 7	14 964	536 15	938 17	3x 502	9 2	14 855	598 17	10008 08	7x 210	04 18 1	6 2	62 636	264 58	120 03	9x 311	01 02 1
Feldberg i. T. 801 m	x x	48 109	657 49	8838 04	9x 705	x x	72 109	657 59	8844 00	9x 303	05 05 1	x x	23 109	243 69	8915 52	9x 306	01 52 8
Kahler Asten 830 m	6 x	74 618	284 68	8861 01	9x 803	x x	46 1x9	285 69	8859 01	9x 301	05 55 6	x x	77 0x9	245 69	8899 52	9x 302	05 52 7
Wasserkuppe 926 m	x x	46 009	025 39	8843 05	9X 903	x x	67 009	325 39	8835 02	9x 803	91 07 2	x x	46 009	224 39	8902 52	9x 303	97 52 6
Brocken 1153 m	x x	46 009	325 39	8843 00	9x 809	x x	77 109	326 69	8881 51	9x 807	92 03 6	x x	46 009	228 60	8856 54	9x 203	04 56 8
Fichtelberg 1213 m	5 x	03 838	202 28	8831 08	5X 808	x x	46 009	203 29	8816 03	9x 802	00 09 3	x x	46 109	267 69	8870 55	9X 312	02 56 8
Schneekoppe 1610 m																	
Feldberg Schw. 1497 m	6 x	77 009	204 69	8842 50	9x 305	x x	46 009	576 69	8874 52	9x 305	04 06 9	x x	46 009	574 69	8855 54	9x 306	99 54 9
Zugspitze 2962 m	6 x	77 009	148 69	6893 56	9x 703	6 3	71 315	124 28	6894 58	7x 408	95 55 9	x x	77 009	285 69	6923 62	9x 206	03 62 9

Deutsche Küstenorte ° und Feuerschiffe †	Gestern 14h MEZ. $C_L C_M$	ww VhN_L	DDF WN	BBB TT	U C_H abb	Gestern 19h MEZ. $C_L C_M$	ww VhN_L	DDF WN	BBB TT	U C_H abb	R_2R_2 S V_s Eo / t_d K d†	Heute 8h MEZ. $C_L C_M$	ww VhN_L	DDF WN	BBB TT	U C_H abb	R_1R_1 S V_s Eo / t_d K d†
Borkumriff †						1 0	02 774	283 04	xxx 06	35 401	02 3 3 5	2 0	52 768	243 28	XXX 05	90 602	97 4 3 5
Borkum °	4 x	02 745	283 25	10039 07	7x 204	1 1	01 843	284 04	10035 05	81 301	00 2 8 0	5 2	05 535	227 28	10013 06	8x 701	97 4 5 0
Außenjade †	7 x	03 768	302 28	xxx 06	80 302	1 4	01 773	303 14	XXX 05	80 300	00 4 1 7	6 X	03 658	223 78	XXX 05	90 604	XX 4 3 6
Cuxhaven ° 10463	-	-	-	027 06	XX 300	8 x	03 748	284 28	027 06	xx 300	xx 1 7 0	9 x	03 748	534 28	008 06	xx 801	xx 1 7 0
Elbe I †	2 2	03 74x	282 28	XXX 05	9X 701	1 4	01 762	284 13	XXX 05	80 300	00 3 3 7	5 0	02 766	224 26	XXX 05	90 802	00 5 3 6
Helgoland ° 10465						0 7	01 760	263 14	020 05	90 801	xx 2 7 0	6 x	03 638	203 28	9997 05	9x 301	xx 3 6 1
Amrumbank †	5 3	02 875	283 27	XXX 05	8x 301	0 3	01 890	283 03	XXX 05	90 301	00 3 2 7	5 3	03 865	243 28	XXX 05	9x 300	00 3 3 6
List °	6 2	02 732	286 15	0x2 06	82 301	0 7	01 760	244 04	006 04	90 800	00 2 7 0	8 0	02 747	204 27	968 05	9x 803	01 4 X 1
Bülk °	4 x	03 848	264 28	004 06	xx 802	5 x	03 848	305 28	002 04	8x 401	00 3 8 1	6 x	02 737	245 57	984 05	xx 400	94 2 7 1
Marienleuchte °	6 x	43 2x9	203 39	XXX 07	0x 300	5 x	03 638	243 28	XXX 04	6x 800	00 2 6 0	6 x	62 638	203 58	XXX 03	0X 300	01 2 6 1
Fehmarnbelt †	5 x	08 458	224 28	003 05	9x 803	5 x	03 658	304 28	9994 04	8x 801	xx 4 0 0	3 x	25 647	265 77	977 04	9x 802	XX 4 0 0
Warnemünde °	7 0	03 754	182 78	003 10	87 703	5 x	03 858	283 28	989 05	9x 403	93 2 8 0	6 x	62 638	205 58	984 04	9x 102	91 3 6 1
Arkona ° 10464	6 x	67 3x9	142 59	9995 07	8x 806	x x	48 1x9	222 39	971 04	9x 805	32 1 0 1	9 x	02 726	224 26	963 03	9x 305	00 3 8 1
Adlergrund †	x x	46 109	000 39	998 05	9x 804	5 x	03 748	000 28	968 04	9x 807	W.Temp. 3°	5 x	03 858	305 28	967 03	9x 303	W.Temp. 3°
Rügenwaldermünde °	0 5	05 570	282 36	10026 07	82 903	9 2	91 654	304 98	987 05	93 709	97 3 6 1	1 6	03 654	246 78	949 02	90 401	08 5 6 1
Memel ° 10447	0 6	02 690	142 15	011 12	60 810							6 x	64 538	000 28	846 05	8X 820	01 0 5 1

Deutsche Küstenorte ° und Feuerschiffe †	Gestern 17h MEZ. $C_L C_M$	ww VhN_L	DDF WN	BBB TT	U C_H abb	Heute 2h MEZ. $C_L C_M$	ww VhN_L	DDF WN	BBB TT	U C_H abb		Heute 11h MEZ. $C_L C_M$	ww VhN_L	DDF WN	BBB TT	U C_H abb	
Borkumriff †	-	-	- 04	XXX 06	90 300	X X	03 708	223 28	XXX 05	8x 802		6 0	62 558	224 58	xxx 06	90 804	
Borkum °	1 1	02 843	283 14	10034 07	71 703	X X	21 7x9	264 28	10026 05	9x 705		6 x	64 538	206 58	10004 06	9x 705	
Außenjade †	3 5	02 774	303 15	XXX 06	90 300							6 x	63 548	224 58	XXX 06	9x 813	
Wilhelmshaven °	3 x	02 757	654 17	019 06	8X 803	X X	01 6x4	223 14	021 05	8x 801		6 0	62 438	205 48	007 06	90 803	
Cuxhaven °						X X	03 6XX	266 28	019 05	xx 802	xx 2 6 0	6 X	22 628	244 58	003 08	xx 804	xx 2 6 1
Elbe I †	2 4	02 763	283 26	XXX 06	80 803							6 0	61 668	204 58	XXX 06	90 802	
Helgoland °	5 0	02 743	263 26	021 05	98 303	x x	03 7x8	245 28	004 05	9x 805		6 x	22 439	203 59	9983 05	9x 807	
Amrumbank †	5 6	01 882	282 03	XXX 06	80 803							6 x	61 758	224 28	XXX 06	9x 807	
List °	1 2	01 742	284 03	003 06	9x 001	X X	03 74x	243 28	9989 04	9x 804		8 0	03 648	224 28	959 06	9x 805	
Bülk °	5 x	03 848	285 28	9999 05	xx 803												
Marienleuchte °																	
Fehmarnbelt †	5 x	03 458	264 28	997 06	8x 803												
Arkona °	0 1	05 590	202 28	979 07	7x 809							9 6	14 745	557 26	960 05	9x 301	
Adlergrund †	x x	46 109	000 39	983 05	9x 807							4 3	02 853	265 15	972 05	90 303	W.Temp. 3°

Nachdruck und Verwendung für Atlantik[illegible]

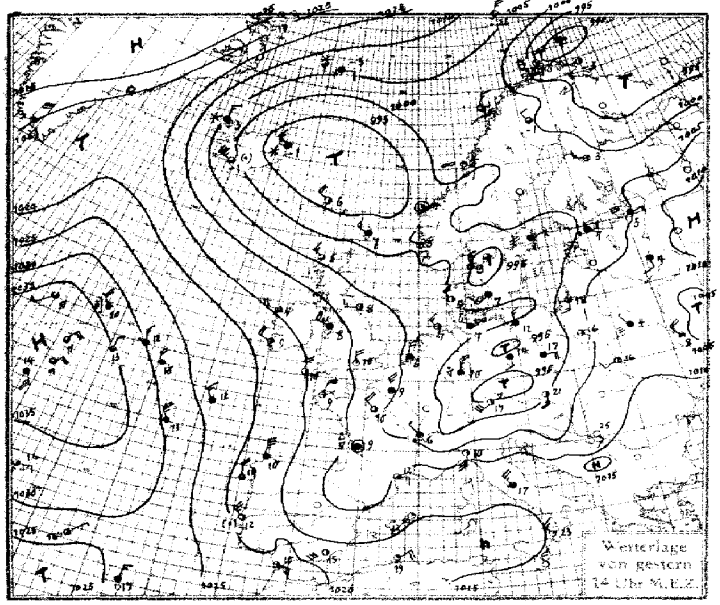

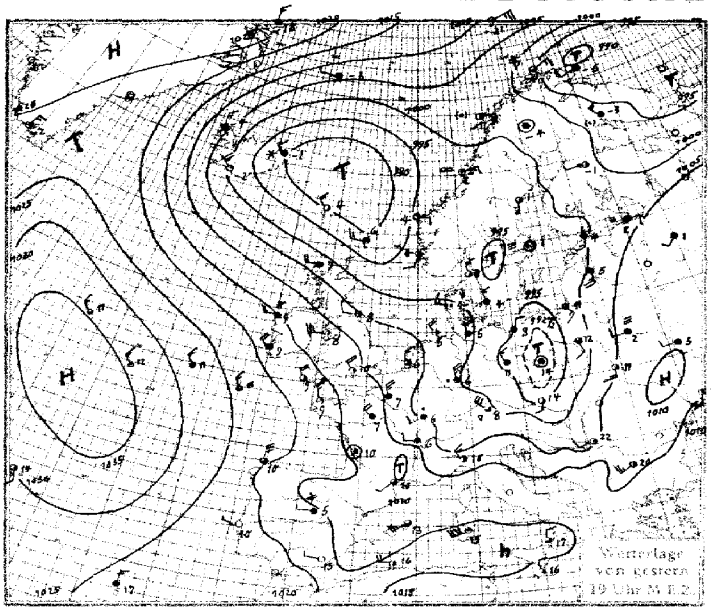

Luftdruck Temperatur Wind Himmelszustand der nördlichen Halbkugel 2 Uhr M.E.Z.

SEEWARTE

Mittwoch, 6. April 1932

Wetterlage von 8 Uhr M. E. Z.

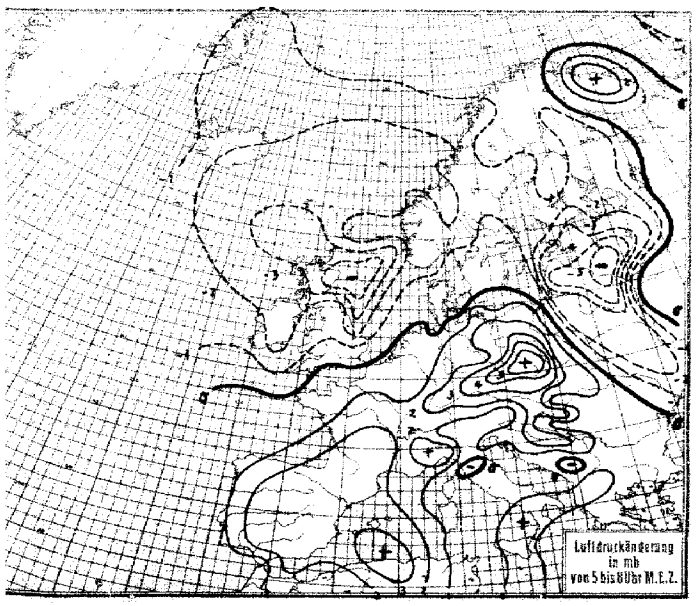

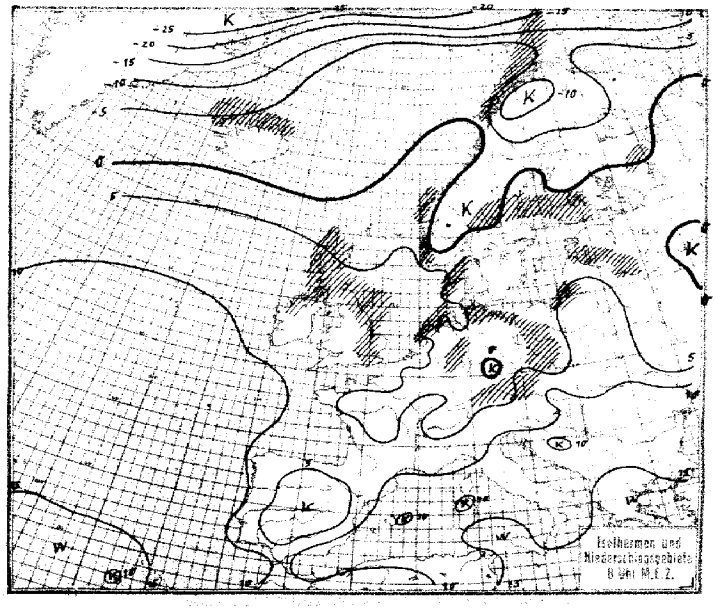

Mittwoch, den 6. April 1932

Erläuterung des Landschlüssels

Untere Wolken C_L · Mittlere Wolken C_M · Wetter ww · Sicht V · Wolkenhöhe h · Bedeckungsgrad (untere Wolken) N_L · Windrichtung DD · Windstärke F · Wetterverlauf W · Bedeckungsgrad (alle Wolken) N · Luftdruck (mb) BBB · Lufttemperatur (° C) TT · Relative Feuchte U · Obere Wolken C_H · Art der Druckänderung i. d. letzten 3 Stunden und Betrag a bb · Niederschlagsmenge (mm) RR · Höchsttemperatur MM · Tiefsttemperatur mm · Seegang S · Sicht nach See V_s · Erdbodenzustand E

Auslandorte (Küstenorte ∘)	Gestern 14h MEZ. $C_L C_M$	ww Vh N_L	DDF WN	BBB TT	U C_H a bb	Gestern 19h MEZ. $C_L C_M$	ww Vh N_L	DDF WN	BBB TT	U C_H a bb	R_2R_2 mm s V_s° E	Heute 8h MEZ. $C_L C_M$	ww Vh N_L	DDF WN	BBB TT	U C_H a bb	R_1R_1 mm s V_s° E
Thorshavn ∘	7 0	02 845	284 15	9036 06	60 806	6 0	01 834	283 14	9903 04	80 307	01 3 81	5 0	01 943	000 13	9835 51	70 813	92 2 95
Reykjavik	5 x	03 758	284 18	10023 51	9x 300	9 0	02 844	000 15	10008 56	5x 808	–	1 3	02 754	222 05	932 52	7x 603	–
Isafjord	6 x	72 xx8	323 68	059 53	xx 300	6 x	03 xx8	323 28	002 54	xx 300	–	6 x	74 xx8	326 68	10038 56	xx 808	–
Acureyri	5 x	02 xx6	402 16	9979 01	xx 303	6 x	74 xx8	325 08	9987 51	xx 303	–	6 x	74 xx8	287 68	9932 52	xx 808	–
Seydisfjord	6 x	72 xx8	283 68	931 51	xx 500	6 x	72 xx8	282 68	906 51	xx 813	–	0 3	02 xx0	000 26	834 53	x0 xxx	–
Westmann I.	1 x	10 xx6	267 16	10019 51	xx 100	1 x	01 xx3	285 03	990 52	xx 810	–	0 2	01 xx0	328 03	882 51	xx 810	–
Aberdeen	8 x	01 854	264 64	033 09	6x 705	8 x	25 857	263 77	10015 44	6x 705	94 1 81	6 x	62 638	472 58	893 05	9x 820	03 1 61
Malin Head	9 7	02 845	27x 72	407 08	90 404	9 1	25 745	265 77	092 09	90 905	02 3 70	6 0	54 538	226 48	986 09	90 814	08 4 51
Tynemouth	6 0	02 756	243 15	057 08	60 602	2 0	02 653	242 75	046 08	60 502	91 1 60	9 0	02 645	245 15	965 08	80 810	00 2 60
Croydon						7 0	01 664	203 04	096 09	41 203	00 11 1	5 2	25 742	214 77	10098 07	8x 602	97 06 1
Lerwick	8 0	01 844	263 74	9971 07	70 706	8 3	25 844	573 74	9936 63	70 714	04 x x1	7 0	02 844	000 75	9854 03	72 708	03 x x1
Valentia	8 x	02 855	264 76	10182 09	7x 305	5 x	03 858	284 78	10191 09	7x 301	97 3 81	5 x	02 836	234 46	10144 09	9x 806	92 4 81
Guernsey	7 6	02 654	303 15	121 08	60 308	0 0	00 990	283 00	136 08	70 307	00 2 70	8 0	03 758	244 18	159 08	80 401	00 3 70
Stornoway	8 2	81 844	283 76	040 05	90 603	6 5	03 744	244 25	012 07	9x 807	02 2 71	8 7	61 844	242 56	9891 07	90 917	08 1 82
Holyhead	3 4	03 868	265 08	121 08	8x 201	5 0	02 874	245 10	115 08	88 300	00 2 80	5 2	02 855	215 17	10068 09	80 603	97 2 80
Yarmouth	1 0	01 654	303 14	073 07	70 305	6 2	03 754	000 18	070 08	6x 300	00 2 70	6 2	02 944	223 17	047 07	80 805	00 3 60
Blacksod P.	0 7	02 896	244 26	102 09	70 407	6 x	53 7x8	244 48	154 09	8x 801	91 3 70	6 0	54 608	243 48	065 09	90 810	95 4 61
Scilly ∘	1 0	01 764	324 14	154 10	70 308	7 6	02 864	294 15	171 09	70 303	00 3 80	8 x	02 667	265 77	162 08	9x 606	97 3 60
Myggbukta	0 4	02 970	043 25	258 67	8x 806	0 0	01 990	323 13	258 68	77 802	00 x 99	0 0	01 990	083 13	239 77	87 805	00 x 94
Jan Mayen	5 x	83 754	082 78	060 53	77 302	5 1	03 853	261 28	052 53	7x 804	97 3 86	5 1	03 754	377 28	027 53	6x 704	97 3 76
Longyearbyen ∘	1 0	01 941	142 01	151 70	40 203	5 0	01 942	162 02	143 73	40 903	40 x x9	5 x	02 944	283 14	094 72	4x 805	00 x x9
Bäreninsel	0 0	00 990	025 10	082 71	90 106	7 0	02 964	035 14	090 71	90 301	00 x 99	5 0	01 943	033 13	093 71	80 901	00 x 99
Vardö	2 8	02 943	224 44	9926 53	79 802	5 x	03 948	202 28	9010 65	9x 803	01 1 99	5 x	03 948	142 28	9977 54	6x 303	05 1 99
Ingöy	8 2	84 753	324 76	916 51	80 205	8 2	83 653	033 76	956 51	8x 311	02 5 56	8 2	37 264	275 75	985 55	8x 904	02 4 66
Andenes	5 x	03 978	054 28	10032 51	6x 305	8 x	10 967	063 27	10030 52	7x 300	97 3 97	8 4	83 858	044 78	10025 54	7x 802	97 3 87
Röst ∘	8 0	02 964	024 25	033 00	67 201	2 4	02 964	023 15	020 00	62 704	92 2 96	2 4	02 963	056 75	9949 00	64 708	97 3 96
Nordöyan	1 0	05 952	102 02	010 04	60 305	1 0	05 942	053 02	9978 02	70 505	00 2 90	0 4	05 990	124 03	897 02	60 809	00 2 90
Ona ∘	0 0	01 990	000 01	9904 04	51 805	0 0	01 990	000 04	966 03	74 808	00 1 90	0 6	01 990	122 02	898 03	61 810	00 1 90
Krakenes	0 5	01 980	203 03	993 05	54 806	0 7	02 970	082 15	961 04	64 812	70 1 96	5 7	02 854	123 25	861 03	72 812	00 2 86
Utsira	1 0	01 961	262 02	998 05	73 805	7 0	02 966	182 06	971 04	80 810	00 2 90	9 0	02 955	193 75	879 04	80 817	01 2 91
Listo	1 0	01 962	264 03	988 05	75 804	8 0	01 962	263 03	974 04	81 804	00 2 90	9 0	10 856	082 76	907 02	90 809	01 2 91
Ferder	4 2	03 975	023 68	976 03	7x 803	5 x	02 877	312 47	966 02	8x 803	97 2 80	2 0	01 862	250 22	918 01	81 806	00 1 80
Svandalsflona	2 0	01 923	122 03	8844 50	40 804	8 0	01 813	083 03	8836 55	50 710	00 xx 9	0 2	71 718	083 08	8762 55	70 713	97 58 9
Haparanda	6 1	02 9x3	201 15	10006 01	70 300	5 0	01 9x2	181 13	10008 53	91 300	00 01 8	6 0	03 9x8	022 28	9900 54	80 602	00 55 8
Jönköping	6 2	03 844	164 78	9960 07	8x 601	6 x	03 748	163 25	9950 03	8x 500	92 09 1	5 x	03 968	264 78	917 02	7x 301	97 01 1
Wisby	5 0	03 8x8	202 28	984 08	80 702	6 0	60 6x8	203 58	904 07	80 807	94 2 61	5 0	03 9x8	324 58	880 02	90 804	11 3 91
Stensele	5 4	02 965	029 65	10000 16	00 802	5 4	02 965	021 26	986 00	90 803	00 03 8	5 0	03 9x8	064 28	976 04	90 801	00 54 8
Härnösand						5 0	01 864	161 14	904 01	80 811	00 0 96	7 8	01 953	025 14	928 01	70 809	00 4 86
Stockholm	5 x	64 558	042 48	9973 01	9x 707	5 x	47 219	000 49	963 01	9x 605	02 01 7	5 x	45 349	000 49	882 01	9x 805	92 01 7
Gällivare	0 7	02 970	282 27	10002 51	7x 300	5 x	03 978	000 28	10021 54	6x 302	00 00 9	5 1	03 934	041 28	10004 57	4x 802	00 62 9
Kopenhagen	4 0	03 648	203 28	9999 07	90 804	4 2	03 655	303 38	9988 04	90 300	00 3 60	3 7	02 755	243 27	959 03	90 601	00 2 70
Skagen	5 0	03 758	303 28	963 03	90 303	5 0	01 764	303 14	971 03	80 302	00 3 70	5 0	02 805	202 15	916 02	80 803	00 2 80
Hanstholm ∘	8 0	01 853	322 24	986 04	81 304	8 0	01 852	241 02	974 04	80 803	00 1 80	6 8	25 853	242 04	918 04	90 805	01 2 81
Helsingfors ∘	6 x	08 548	104 68	10018 01	9x 811	6 x	63 548	123 58	988 01	9x 709	06 02 9	x x	57 209	123 49	908 01	9x 810	04 01 9
Sortavala	0 2	03 748	241 28	042 03	70 804	4 0	47 163	241 13	10028 52	90 300	01 03 8	0 2	54 238	163 48	965 01	90 808	01 52 3
Wasa	0 0	00 890	241 00	021 03	50 807	5 0	01 773	043 13	009 01	50 807	00 04 0	5 0	08 448	063 28	938 00	60 807	00 50 0
Enare	0 0	00 8x0	280 10	9969 54	40 300							4 0	02 8x7	241 27	10000 58	70 300	00 63 9
Dorpat	5 3	02 753	182 17	10037 09	70 303	5 x	03 648	143 28	010 06	8x 605	00 09 6	5 x	03 648	143 28	9917 02	8x 815	00 01 6
Filsand	5 x	03 648	183 28	9995 03	9x 807	5 x	03 648	182 58	9979 02	9x 303	04 03 1	x x	46 209	121 39	865 01	9x 814	91 01 1
Riga						5 x	03 658	145 28	10010 05	9x 807	00 08 1	5 x	64 538	125 58	866 03	9x 818	02 02 1
Malnava	5 4	01 753	202 13	10048 05	80 803	5 x	03 658	482 08	002 03	9x 802	00 07 3	5 x	03 748	425 58	913 02	9x 829	02 01 2
Kowno	4 0	02 662	163 36	056 08	70 706							8 x	03 658	145 58	853 06	8x 818	01 02 1
Warschau	0 0	01 690	122 34	021 16	65 713	0 7	02 690	142 26	9974 12	80 815	00 16 1						
Krakau	0 0	00 990	474 10	004 19	40 812	3 1	02 753	403 15	968 16	50 807	00 19 1						
Lemberg	0 0	01 690	192 03	050 16	51 708	0 2	02 990	463 15	xx5 11	70 805	00 16 2						
Pinsk	5 0	47 428	281 38	082 04	90 801	5 0	47 319	242 38	10069 02	90 806	00 05 1						
Rochefort						0 4	02 690	302 15	133 10	90 308	00 11 1	1 0	02 745	301 16	10215 06	96 306	00 05 9
Socoa																	
Le Bourget	2 x	03 748	305 58	053 09	7x 310	6 x	03 768	035 78	095 07	7x 317	02 10 1	0 1	02 690	245 27	151 05	85 305	00 04 1
Lyon	6 2	61 723	517 58	042 08	10 313							5 4	02 654	283 77	180 06	71 31x	05 05 2
Brest	8 x	02 753	024 26	137 09	7x 310	1 0	01 852	305 02	165 09	70 307	00 10 1	5 x	03 758	264 18	187 09	8x 301	00 07 1
Perpignan	2 7	02 863	082 25	097 12	71 206	8 7	02 864	201 80	118 10	7x 206	02 15 1	3 0	02 854	282 25	194 10	01 211	00 08 1
Le Talut	4 0	02 754	415 24	129 11	60 316	4 0	02 746	283 26	162 09	70 307	00 10 1	8 x	02 757	244 27	209 08	8x 301	00 06 1
Tours	6 1	02 647	284 57	073 10	6x 311	7 x	03 643	284 28	125 07	7x 317	01 10 1	0 4	02 690	242 27	189 03	97 307	00 02 1
Le Havre						0 5	02 690	265 24	121 07	78 308	00 08 0	0 5	02 790	245 27	146 07	96 403	00 06 0
Marseille	7 4	02 854	223 25	101 13	60 110	2 4	01 853	182 24	101 12	65 202	00 14 1	6 7	02 852	254 25	149 08	71 407	00 08 0
Helder ∘						2 0	01 653	284 14	053 06	96 302	00 1 60	5 x	03 648	245 28	033 06	9x 801	97 6 20
Vlissingen ∘	5 x	03 758	323 28	043 06	8x 404	1 0	01 742	303 13	074 06	78 404	00 1 70	5 x	03 668	244 28	077 07	8x 400	00 2 60
De Bilt	6 x	21 838	324 48	040 06	6x 401	2 3	02 744	303 14	057 05	70 408	00 09 0	5 1	02 645	223 17	057 06	8x 402	95 03 0
Zürich	6 2	63 644	021 58	9995 09	90 221	6 8	02 543	575 47	044 08	65 409	09 13 1	6 x	05 748	242 58	138 04	9x 309	02 03 1
Bern	6 2	63 784	556 68	994 06	9x 412	8 5	02 864	553 57	046 08	60 411	03 10 0	5 x	05 868	221 58	139 03	8x 307	02 02 1
Säntis	x x	44 300	184 80	xxx 51	8x 400	x x	77 109	246 69	xxx 57	9x 202	03 00 9	x x	77 109	244 69	xxx 60	9x 210	29 60 9
Wien	1 7	02 772	145 14	971 21	37 713	5 2	02 804	102 24	9945 14	4x 812	00 22 0	6 2	02 655	264 16	046 09	50 413	00 09 1
Klagenfurt												7 0	01 973	000 14	069 06	98 302	04 02 1
Innsbruck												5 x	03 543	041 58	087 06	9x 105	02 05 1
Budapest	1 0	01 863	183 03	10036 21	60 811	9 7	28 754	183 15	999 18	5x 709	92 23 1	0 5	01 990	225 13	040 10	40 305	92 09 1
Fünfkirchen						3 3	01 762	242 13	10025 20	40 604	00 23 0	0 3	01 790	242 12	076 11	60 306	97 08 0
Debrecen						5 0	01 903	454 13	037 19	40 812	00 22 1	0 0	00 790	536 50	052 10	60 205	95 09 1
Prag	0 7	05 590	402 38	9955 15	5x 711	6 x	62 358	000 58	9936 12	7x 702	01 15 1	4 4	02 654	265 55	002 05	66 320	08 04 2
Olmütz	0 1	33 780	144 48	984 19	30 515	3 0	19 556	437 25	918 17	40 810	00 20 1	6 x	53 853	245 78	028 05	8x 315	01 05 1

Mittwoch, den 6 April 1932

Auslandorte	Gestern 14h MEZ. ww VhN$_L$	DDFWN	BBB TT	Gestern 19h MEZ. ww VhN$_L$	DDFWN	BBB TT	Heute 8h MEZ. ww VhN$_L$	DDFWN	BBB TT
Madrid				50 758	241 48	10175 05	00 790	000 00	10261 02
Almeria	02 853	206 24	10167 15	01 852	241 23	171 15	02 863	2x5 15	236 11
Mahon X	01 851	20x 01	1xx xx	02 844	205 22	133 13	01 853	261 13	191 10
La Coruña X	05 548	327 78	167 10	02 647	326 27	201 10	05 544	101 14	266 08
S.Fernando	-	283 13	201 14	01 7x3	244 13	211 15	00 790	020 10	250 08
Teneriffa	21 856	043 46	253 18				02 956	022 16	243 16
Kap Juby	01 793	325 13	245 17	xx x79	283 xx	218 17	05 593	326 13	123 13
Rio de Oro				00 790	329 00	171 22	00 690	049 00	183 18
Oporto 8381	02 x34	283 76	182 11	02 633	283 75	203 12	41 329	042 09	263 05
Lissabon 8384	10 656	285 26	204 12	01 763	324 13	231 10	01 671	024 01	266 08
Praya (Kp. Verde)									
S.Vicente (Kp. Verde)									
Porgo	03 6x8	023 28	250 17	03 6x8	323 28	238 17	01 644	323 04	229 10
Pt.Delgada (Azoren)	22 867	041 47	306 14	02 865	161 75	304 15	02 757	042 26	304 13
Horta X (Azoren)	02 867	081 27	306 16	02 865	142 15	300 14			
Padua	08 488	125 88	04x xx						
Genua	02 635	496 26	075 10	02 654	503 84	077 10	02 635	415 25	092 08
Florenz	13 755	245 95	083 15	13 754	614 92	105 12			
Rom/10322	03 658	515 28	129 17						
Terranova	02 865	534 25	126 19	02 864	225 14	133 17	01 853	221 03	150 09

0335

Auslandorte	Gestern 14h MEZ. ww VhN$_L$	DDFWN	BBB TT	Gestern 19h MEZ. ww VhN$_L$	DDFWN	BBB TT	Heute 8h MEZ. ww VhN$_L$	DDFWN	BBB TT
Messina	01 890	282 03	10147 25	02 790	322 17	10163 17	03 763	322 28	10171 14
[illegible]	02 658	203 48	14x 15	03 642	301 28	137 15	04 458	000 28	146 12
Malta/034	00 890	303 00	xxx xx	02 890	293 15	142 16	02 790	284 15	146 16
Belgrad	00 890	122 00	063 25	01 790	202 04	044 22	02 876	000 16	099 14
Usküb	00 790	281 00	125 21	02 620	000 15	103 19	01 690	281 15	127 16
Spilt/0718				05 573	126 14	087 15			
Bukarest									
Sofia/0728				02 79x	205 16	082 20			
Archangelsk							03 698	203 28	9980 02
Matotschkin S.							35 390	378 28	932 08
Leningrad X	47 358	062 28	043 05	45 252	082 58	027 02			
Ust Zylma X							79 6x8	205 68	992 50
Moskau	03 x78	143 28	114 50	41 x78	000 28	106 50	45 x58	143 38	10106 00
Astrachan	03 645	141 28	131 13	21 652	121 48	114 09	42 249	223 58	069 07
Kijew X	03 638	284 28	077 08	03 x47	242 28	092 05	46 208	125 38	047 03
Odessa				01 664	184 03	076 14	03 664	xxx 28	067 10
Swerdlowsk X	02 756	283 16	170 03	02 655	222 25	163 01	08 490	202 00	179 55
Rabat X				02 864	243 14	243 15	01 720	000 03	249 09
Algier	01 862	x44 13	167 19	02 865	244 26	189 16	02 873	202 14	206 13
Tunis/008	02 855	026 15	159 49	02 790	025 15	159 15	01 763	244 14	189 14

Beobachtungen von Nordamerika und Grönland 2h MEZ.

Wetter ww · Windrichtung DD · Windstärke F · Luftdruck (mb) BB · Lufttemperatur (°C) TT

Ort	ww DDF	BB TT	Ort	ww DDF	BB TT	Ort	ww DDF	BB TT	Ort	ww DDF	BB TT	Ort	ww DDF	BB TT	Ort	ww DDF	BB TT
Tatoosh J.			Dodge City	02 16-	- - -	Key West	00 024	1019 22	Dutch Harbor	00 163	1011 02	Winnipeg	00 242	1017 05	Nottingham J.	04 048	xx xx
Roseburg	00 282	1025 13	Corpus Christi	00 125	1017 23	Charleston	00 203	2x 18	Tanana	01 122	10 00	White River	02 322	18 00	Resolution J.	70 123	1021 xx
San Francisco	00 244	21 14	Duluth	00 081	18 04	Hatteras	00 204	20 17	Cordova	00 162	10 04	Doucet	02 123	17 02	Bermuda	02 284	20 16
San Diego	00 243	11 18	St. Joseph	00 123	11 26	Washington	01 082	17 15	Juneau	00 163	11 07	Father Point	00 085	24 53	Julianehaab		
Flagstaff	01 203	14 12	Little Rock	02 163	18 30	Scranton	01 202	19 12	Aklavik	01 322	17 66	Chatam	02 044	20 51	Godthaab		
Helena	01 202	15 18	NewOrleans	01 122	21 22	Nantucket	00 203	21 03	Ft. Simpson	00 133	15 00	Halifax	02 323	14 xx	Godhavn		
Salt Lake C.	02 000	14 18	Chicago	00 082	22 06	Portland	00 202	20 07	Prince Rupert	01 202	12 07	Sydney	x0 043	12 01	Angmagssalik		
Denver	02 203	00 24	Cleveland	00 242	12 10	Eastport	02 044	20 51	Edmonton	01 083	05 06	Cap Race	02 044	27 02	MILES CITY Havana		
El Paso	82 243	03 22	Nashville	01 243	20 26	Honolulu	02 08x	22 22	Medicine Hat	01 245	08 10	Harrington	03 045	24 57	ATLANTA Kingston		
Bismarck	82 324	05 22	Jacksonville	00 083	23 20	Nome	02 123	05 52	The Pas	02 123	12 02	Belle Isle	01 045	20 66	MONTREAL San Juan		

Schiffsmeldungen.

Erläuterung des Schiffsschlüssels.

Wochentag	Erdoktant	Breite (Süd unterstr.)	Länge (Ost unterstr.)	Zeit (MEZ)	Windrichtung	Windstärke	Wetter	Luftdruck (mb)	Sicht	Lufttemperatur (°C)	Kennzahl	Untere Wolken	Mittlere Wolken	Obere Wolken	Bedeckungsgrad (alle Wolken)	Unterschied zw. Luft- u. Wassertemperatur	Dünung	Richtung der Dünung	Wetterverlauf	Bedeckungsgrad (untere Wolken)	Kurs des Schiffes	Geschwindigkeit des Schiffes	Art der Druckänderung i.d. letzten 3 Stunden und Betrag
P	Q	LLL	lll	ZZ	DD	F	ww	BB	V	TT	3	C_L	C_M	C_H	N	t_d	K	d	W	N_L	d_s	f	a bb

5. April 1932

Schiffsname	P Q LLL	lll ZZ	DDF ww	BB V TT	3 C_L C_M C_H N	t_d K d W N_L	d_s f a bb
Sierra Cordoba	3 0 242	217 13	043 01	10 21 8 22	3 1 0 5 3	3 2 1 0 2	5 5 307
"	3 0 252	211 07	043 01	20 8 19	3 1 x 1 3	6 2 9 1 2	5 5 301
New-York	3 0 457	422 13	124 02	26 7 14	3 5 x x 7	2 0 0 2 7	5 7 807
Dresden	3 0 510	260 13	304 25	33 8 10	3 6 0 x 7	3 5 8 7 7	6 5 315
Rio Bravo	3 0 488	243 13	322 02	37 7 13	3 1 0 0 4	3 2 8 1 4	2 4 305
Orinoco	3 0 476	137 13	303 61	21 5 12	3 3 x x 7	4 5 8 5 7	-
Hamburg	3 0 494	195 13	304 03	28 8 10	3 2 3 x 8	6 9 9 2 3	2 7 407
Gen. S. Martin	3 0 434	087 13	326 14	17 7 11	3 1 0 0 4	6 8 7 7 4	6 5 3xx
Europa	3 0 481	289 13	024 01	35 8 11	3 9 0 0 4	6 2 1 7 4	2 x 300
Gen. Osorio	3 0 476	052 13	316 01	12 8 09	3 1 0 0 2	7 7 8 0 2	-
Monte Olivia	3 0 029	289 13	043 82	14 7 26	3 6 0 0 7	3 2 1 2 7	-
"	3 0 039	287 19	043 82	13 7 26	3 x x x 8	6 2 1 2 8	-
Dresden	3 0 505	285 19	283 01	33 8 11	3 1 4 0 5	4 4 8 0 3	3 5 101
Rio Bravo	3 0 489	231 19	283 02	35 7 12	3 0 7 0 3	3 4 8 1 0	2 4 606
Orinoco	3 0 481	120 19	303 25	22 7 11	3 5 x x 6	4 5 8 1 5	-
Gen. S. Martin	3 0 424	091 19	325 01	23 8 15	3 1 0 0 3	2 4 8 0 3	4 5 103
Hamburg	3 0 495	168 19	293 03	26 7 11	3 5 x x 8	3 1 8 2 8	-
New-York	3 0 447	454 19	105 02	18 7 15	3 3 0 7 5	2 2 3 1 2	5 7 825
Fischereischutzboot	3 0 635	205 19	304 01	xx 8 11	3 3 x x x	8 1 7 1 4	2 5 603
					3		
	3 3 377	068 19	264 02	14 8 17	3 4 4 1 4	x 4 7 1 5	7 3 000
	3 0 345	206 13	024 01	24 7 16	3 0 7 0 5	3 5 8 1 0	7 4 110
	3 0 416	096 13	304 01	18 8 16	3 8 0 0 4	1 4 7 7 4	4 4 x16
	3 0 407	096 13	323 01	18 8 13	3 2 x x 3	x 2 7 7 x	8 x xxx
	3 3 395	142 13	224 00	15 7 16	3 0 0 0 0	3 1 5 0 0	7 4 300
	3 0 352	216 13	040 2x	27 8 16	3 7 0 0 4	6 2 8 2 4	3 5 103
	3 0 477	323 13	000 03	34 7 12	3 2 x x 8	6 1 1 1 x	2 x xxx
	3 0 477	058 13	025 01	14 6 12	3 3 x x 1	6 4 1 2 x	5 x xxx
	3 0 512	317 13	202 02	36 8 11	3 4 0 0 4	4 5 1 1 3	-
	3 0 394	094 13	305 01	19 7 12	3 x 3 x 6	4 5 7 2 x	8 x xxx
	3 0 413	088 19	304 02	xx 6 13	3 2 6 1 4	2 2 7 2 3	7 3 120
	3 0 496	032 19	022 01	12 9 09	3 0 0 4 1	5 0 0 0 0	1 4 602
	3 0 404	254 13	063 01	33 8 15	3		
	3 0 447	460 13	113 03	23 7 12	3		
	3 0 449	175 13	305 01	26 8 12	3		
	3 0 421	507 13	264 02	11 7 03	3		
	3 0 416	527 13	324 60	10 6 13	3		
	3 0 413	637 13	266 14	22 x xx	3		
	3 0 452	418 13	125 03	27 5 14	3		
	3 0 475	387 13	144 02	35 7 13	3		

6. April 1932

Schiffsname	P Q LLL	lll ZZ	DDF ww	BB V TT	3 C_L C_M C_H N	t_d K d W N_L	d_s f a bb
Europa	4 0 493	206 01	304 03	10 31 7 11	3 9 0 0 8	4 1 8 4 8	2 x 805
Gen. Osorio	4 0 498	027 01	265 00	16 7 08	3 0 0 0 1	0 1 7 0 0	-
Rio Bravo	4 0 491	214 01	303 21	34 7 11	3 6 x x 7	6 5 8 2 7	2 4 804
Sierra Cordoba	4 0 214	230 01	044 01	20 8 20	3 0 9 0 3	6 2 1 1 0	5 5 301
Monte Olivia	4 0 052	287 01	054 81	14 7 26	3 6 0 0 5	6 2 1 2 5	-
Dresden	4 0 500	305 01	223 01	33 8 10	3 6 0 0 4	5 1 8 2 4	6 5 603
Orinoco	4 0 486	101 01	282 02	23 7 11	3 6 x x 7	5 5 7 2 7	-
Hamburg	4 0 495	139 01	284 03	24 7 10	3 6 x x 8	6 9 9 2 8	2 7 807
New-York	4 0 440	475 01	034 02	14 7 10	3 0 6 0 5	2 2 3 2 0	5 7 813
"	4 0 430	504 07	204 57	04 3 05	3 6 x x 8	2 1 4 3 8	6 7 815
Orinoco	4 0 492	080 07	263 03	18 6 10	3 6 x x 8	5 5 6 2 8	-
Dresden	4 0 495	326 07	222 01	29 8 10	3 7 0 0 5	5 0 0 1 5	6 5 613
Gen. S. Martin	4 0 413	088 07	142 00	26 7 10	3 0 0 0 0	7 7 1 1 0	3 5 502
					3		
	4 0 455	392 01	145 80	25 7 14	3 3 x x x	2 1 3 1 x	2 x xxx
	4 0 487	245 01	281 03	32 7 11	3 4 x x 8	6 1 2 1 x	2 x xxx
	4 0 497	261 01	183 02	34 6 11	3 4 0 0 6	4 x x 6 x	-
	4 0 282	194 01	083 01	26 7 19	3 4 0 0 1	3 2 2 0 1	5 3 300
	4 0 419	091 01	424 32	20 6 12	3 2 4 1 4	2 2 1 2 4	7 3 120
	4 3 413	043 07	285 07	16 8 10	3 0 7 9 3	7 4 7 2 3	-
	4 3 383	040 07	223 01	17 9 14	3 3 0 0 2	4 5 5 0 0	4 3 103
	4 0 274	198 07	033 01	24 6 19	3 1 0 0 2	3 3 2 1 2	5 3 30x
	4 0 371	113 07	303 32	22 7 16	3 8 6 0 5	7 5 7 2 3	5 4 3xx
					3		
					3		
					3		
					3		
					3		
					3		
					3		
					3		
					3		
					3		
					3		
					3		
					3		
					3		
					3		
					3		
					3		

Witterungsübersicht.

Mittwoch, den 6. April 1932

Der Einbruch maritimer Kaltluftmassen in Westeuropa setzte sich sich sehr schnell ostwärts fort. Mitteleuropa ist ganz und gar von kalter Luft überflutet. Alle Schichten zeigen eine recht beträchtliche Abkühlung (s. Berge und Temp.). Im Laufe des gestrigen Tages wurde die Zone stagnierender Luftmassen über Deutschland bald verringert. Die südeuropäische Warmluft im Osten (Scirocco) und die maritime Kaltluft im Westen kamen immer näher zusammen, bis schließlich gestern abend der Niederschlag einsetzte. Unter Vertiefung zog der Kern von Süddeutschland nach den Randstaaten der südlichen Ostsee, und der Druckwellenberg auf der Rückseite schiebt einen Keil des Atlantik-Hochs nach Südeuropa vor.

Ebenso wichtig ist der andauernde Druckfall über dem Nordmeer und Nordeuropa, der sowohl das Tief über Südskandinavien – jetzt mit dem ostpreußischen Minimum verschmolzen – als auch die Zyklone über dem südlichen Nordmeer vertiefte. Die Ortsveränderung der letzteren war gering. Jetzt bewegt sie sich allmählich nach Südosten, während das ostpreußische Minimum nach Norden zieht. Somit bleibt die Westströmung über Mitteleuropa erhalten. Über dem Atlantik wird das Hochdruckgebiet nach vorübergehender Stärkung wieder schwächer. Im Wirbel bei Neufundland nimmt seinen Weg nach Osten.

Herrmann.

Höhenluft-Beobachtungen.

Ort Seehöhe (m)	Zeit (MEZ.)	Einheit	Höhen-Temperaturen und -Feuchtigkeiten									Bemerkungen
Hamburg 18	7⁰⁰	m	Boden	2100	3470	3610	3780	3940	5200			bed. 200–600 Sr-Str. in Str übergehend mit gewellter Oberfläche. Str-Bänke ringsum oberhalb 1200m. 3800–4000m 9/10 A-Str. Durchsichtigkeit mit Ausnahme d. N. besonders dicht 2900–3800, bedeckt zwischen 2900 u 4000m Sicht 10 km.
		°C	4.4	−9.8	−22.5	−23.0	−24.8	−22.5	−30.3			
		%	91	75	75	78	78	62	45			
		mb	987	768	640	629	613	500	517			
Darmstadt —	7	m	Boden	500	800	1200	1400	1700	2300	3600		bed. 10–20 km Sicht
		°C	2.4	2.1	−1.4	−5.0	−4.5	−6.0	−7.0	−16.5		
		%	90	87	98	98	48	48	38	33		
		mb	987	963	924	864	841	811	753	637		
München 506	8	m	Boden	2200	2400	2500						Regen 2–4 " "
		°C	2.7	−7.4	−7.4	−8.7						
		%	94	98	95	95						
		mb	951	764	753	740						
		m										
		°C										
		%										
De Bilt 3	10	m	200	500	1000	1500	2000	2500	3000	4000	5000	
		°C	4	3	2	0	−2	−5	−8	−14	−20	
		%	95	95	75	45	35	25	25	15	15	
		mb	972	944	887	824	783	742	696	611	534	

Nachtrage v. 5. April 1932

Höhenwinde.

Ort	Seehöhe (m)	Zeit (MEZ.)	0	200	500	1000	1500	2000	2500	3000	3500	4000	4500	5000	6 T.
			7 T.	8 T.	9 T.	10 T.	11 T.	12 T.	13 T.	14 T.	15 T.	16 T.	17 T.	18 T.	19 T.
Lindenberg	106	8	W,S 9		NW,W 18	NW,W 20		NW,W 18		NW,W 18		3/4 bed. Sicht 20–50 km			
Abisko	338	8				NE 2		NE 2		W,N 3		W 7		W 11	W,S 15
			W 17	W,S 18											
Nachtrage v. 5. April 1932															
Berlin	35	14	N,E 4		NE 4	SE,S 6		S 7		S 9		SSW 12		bed. 10–20 km	Sicht
Linz a/D	264	13	SSE 2		200 ESE 5	300 SE,E 16		800 SW,S 6		1200 SW 20	1400 SW,SE 16	bed. 20–50 "			"
Warschau	114	13	SE 3	SE 4	SE 5	S 8	S,W 5								
Lemberg	320	14		S 8	S 7	S,W 7	SW 9	SE 11							
Marseille	12	19		SW 10	SW 10	SW,W 10	W,N 7								
Cherbourg	18	18		NW 10	NW 9	NW,N 9	NW,N 8	NW,N 11		NW,N 14					
Rom	55	13			SW 6	SW 6	WSW 8								
Wien	155	10	S 6		S 16	900 SW 9	1500 SW 15	2100 SW 18		SW 22	3400 SW,S 17	3/4 bed. 4–10 km Sicht			
Prag	284	12	ESE 2		SW,S 6	SSW 5	S,W 6	SSW 9							

Ort	Seehöhe (m)	Zeit (MEZ.)	0	200	500	1000	1500	2000	2500	3000	3500	4000	4500	5000	6 T.
			7 T.	8 T.	9 T.	10 T.	11 T.	12 T.	13 T.	14 T.	15 T.	16 T.	17 T.	18 T.	19 T.
Stuttgart	436	8	W,S 5		900 W 6	W,N 10		NW,W 12		WNW 13	3/4 bed. Sicht 20–50 km				
Wien	155	8	W 15		600 NW 22	900 WNW 18	1100 WNW 15	Starkregen		"		20–50			"
Oskö	244	8		NW 4	WSW 7	S 2	SSW 3	SW 20		WSW 23					
Nachtrage v. 5. April 1932															
Stettin	2	14	N 6		ENE 6	SSE 12		SSW 10		SSW 12		SW,S 12	bed. 20–50 km	Sicht	
Essen	122	13	NNW 2		N 6	N 5		N,W 4		W,W 4		3000 SW,S 7	4–10 bed.	"	
Krakau	219	13	SSW 9		SSW 12	SW,S 9	SW 6	SW 14		SW 16		WSW 13		W,S 14	SW,W 8
Posen	107	18		SE,S 8	SSE,S 9	SE 8	SE 10	SSE 10							
Toulouse	103	17		NW 5	W 4	W,N 6	NW 6	NW 9		NW 10					
Ancona	7	18			N,W 13	WSW 13		W,N 14							
Stettin	2	11	NNE 2		NE,N 5	S,E 5		SSW 13		SSW 16	3/4 bed. 20–50 km Sicht				
Graz	335	11	S 9			E 10		2200 SW 20		3100 SW 29		80–500 "			"
												bed.			

Eisbericht Nr. 104 vom Mittwoch, 6. April 1932.

Unter Ausschluß jeglicher Haftung herausgegeben von der Deutschen Seewarte. Telef.: 86 11 32. Telegr.: „Seewarte Hamburg"

Spalte E bedeutet Eisverhältnisse wie folgt:

- . = Eisfrei
- 1 = Loser Eisbrei oder Neueis
- 2 = Festes Eis
- 3 = Treibeis
- 4 = Zusammengeschobener Eisbrei oder Packeisstreifen
- 5 = Offene Seerinne längs der Küste
- 6 = Starkes Festeis
- 7 = Starkes Treibeis
- 8 = Packeis
- 9 = Eispressung
- x = Nicht gemeldet

Spalte S bedeutet Schiffahrtsverhältnisse wie folgt:

- . = Schiffahrt unbehindert
- 1 = Schiffahrt für Dampfer unbehindert, für Segler erschwert
- 2 = Schiffahrt für schwache Dampfer erschwert, für Segler geschlossen
- 3 = Schiffahrt nur für starke Dampfer möglich
- 4 = Schiffahrt nur für Dampfer mit Eisverstärkung möglich
- 5 = Schiffahrt wird durch Eisbrecher aufrecht erhalten
- 6 = Aufgebrochene Fahrrinne im Eise vorhanden
- 7 = Schiffahrt vorläufig geschlossen
- 8 = Schiffahrt hat aufgehört
- 9 = Schiffahrtsverhältnisse unsichtigen Wetters wegen nicht zu erkennen
- x = Nicht gemeldet

Spalte T bedeutet Lufttemperatur in C°. Alle Angaben im Bericht beziehen sich auf Beobachtungen von etwa 0800 MEZ des Ausgabetages, soweit nicht anders vermerkt

Lettland, Funkmeldung

Beobachtungsstellen	E	S	T	Bemerkungen
Papensee	.	.		
Libau, Hafen	.	.	3	
Libau, Seegebiet	.	.		Nach
Steinort	.	.		
Windau, Hafen	.	.	3	
Windau, Seegebiet	.	.		Meldung
Lyserort, NW-SW	.	.		
Lyserort, NW-NO	.	.		
Michaelsturm	.	.		vom
Domesnäs, NW	x	9		
Domesnäs, NO	x	9		5. IV
Domesnäs, SO	x	9		
Markgrafen	x	9		
Riga, Seegebiet	3	1		
Riga, Hafen	1	.	3	1935"
Haynasch	8	8		

. .	
. .	
. .	
. .	
3 .	
. .	
.	
.	
5 5	
5 4	
8 5	
3 4	
3 1	
1 .	
8 8	

Estland, Funkmeldung

	E	S	T	Bemerkungen
Zerel SO	x	9		
Zerel SW	x	9		
Filsand	.	.	1	
Ristna SW	.	.		
Ristna NW	.	.		
Ristna NO	.	.		
Tachkona NW	.	.		
Tachkona NO	.	.		
Odensholm SW	.	.		
Odensholm NW	.	.		
Odensholm NO	.	.		
Packerort NW	.	.	2	
Packerort NO	.	.		
Surup NW	5	.		
Surup NO	6	5		
Nargen NW	6	5		
Nargen NO	6	5		
Nargen SO	6	5		
Reval, Reede	6	5	2	
Kokskär NW	5	5		
Kokskär NO	7	5		
Eckholm NW	7	5		
Eckholm NO	7	5		
Stenskär SW	7	5		
Stenskär NW	7	5		
Stenskär NO	7	5		
Narva, Reede	6	8	2	
Pernau, Reede	x	8		
Kynö SO	x	8		
Kynö SW	x	8		
Kynö NW	x	8		
Paternoster SO	x	8		
Paternoster NO	x	8		
Raugi (Ins.Moon)	x	8		
Worms SW	x	8		
Worms NW	x	9		
Runö NO	7	5		
Runö SO	7	5		
Runö SW	7	5		
Runö NW	7	5		

Rußland, Funkmeldung

Beobachtungsstellen	E	S	T	Bemerkungen
Lissy Noss	6	5		
Kronstadt, Reede	6	5		
Toibukin	6	5		
Schepel	6	5		
Sojkins-Berge	6	5		
Kurgalow	6	5		
Särsudden-Seskär (Zwischen den Meridianen)	7	5		
Seskär-Narwa (Zwischen den Meridianen)	7	5		
Narwa-Sommers (Zwischen den Meridianen)	7	5		
Sommers-Hochland (Zwischen den Meridianen)	7	5		
Levensart-Gr. Tütters, zwisch. Parallelen	7	5		
Gr. Tütters Parall. u. Kl. Tütters Merid., zw.	7	5		
Hochland-Stenskär (Zwischen den Meridianen von)	7	5		
Stenskär-Kalbådangrund (Zwischen den Meridianen von)	7	5		
Kalbådangrund-Kokskär (Zwischen den Meridianen von)	7	5		
Kl. Tütters und Stenskär (Zwischen den Meridianen von)	7	5		
Stenskär-Eckholm (Zwischen den Meridianen von)	7	5		
Eckholm-Kokskär (Zwischen den Meridianen von)	7	5		
Kokskär-Nargen (Zwischen den Meridianen von)	3	5		
Nargen-Packerort (Zwischen den Meridianen von)	3	3		
Packerort-Odensholm (Zwischen den Meridianen von)	.	.		
Odensholm-Tachkona (Zwischen den Meridianen von)	.	.		
Tachkona-Dagerort (Zwischen den Meridianen von)	.	.		
Dagerort, zwisch. Merid. u. Parallel von	.	.		

Deutschland, telegr. Meldung

	E	S	T	Bemerkungen
Königsberger Seekanal	3	5		
Frisches Haff bis Königsberg	3	3	5	
" " Elbing	3	3		

Polen, Funkmeldung vom:

	E	S	T	Bemerkungen
Karwen N				
Rixhöft N				
Rixhöft O				
Hela N				
Hela O				
Hela S				
Hela W				
Hela, Hafen				
Oxhöft N				
Gdingen O				
Gdingen SO				
Gdingen, Hafen				

Eisbericht Nr. 104 vom Mittwoch, 6. April 1932

Unter Ausschluß jeglicher Haftung herausgegeben von der Deutschen Seewarte Telef.: 36 11 32. Telegr.: „Seewarte Hamburg"

Spalte E bedeutet Eisverhältnisse wie folgt:

. = Eisfrei
1 = Loser Eisbrei oder Neueis
2 = Festes Eis
3 = Treibeis
4 = Zusammengeschobener Eisbrei oder Packeisstreifen
5 = Offene Seerinne längs der Küste
6 = Starkes Festeis
7 = Starkes Treibeis
8 = Packeis
9 = Eispressung
x = Nicht gemeldet

Spalte S bedeutet Schiffahrtsverhältnisse wie folgt:

. = Schiffahrt unbehindert
1 = Schiffahrt für Dampfer unbehindert, für Segler erschwert
2 = Schiffahrt für schwache Dampfer erschwert, für Segler geschlossen
3 = Schiffahrt nur für starke Dampfer möglich
4 = Schiffahrt nur für Dampfer mit Eisverstärkung möglich
5 = Schiffahrt wird durch Eisbrecher aufrecht erhalten
6 = Aufgebrochene Fahrrinne im Eise vorhanden
7 = Schiffahrt vorläufig geschlossen
8 = Schiffahrt hat aufgehört
9 = Schiffahrtsverhältnisse unsichtigen Wetters wegen nicht zu erkennen
x = Nicht gemeldet

Spalte T bedeutet **Lufttemperatur** in C°. Alle Angaben im Bericht beziehen sich auf Beobachtungen von etwa 0800ᵘ des Ausgabetages, soweit nicht anders vermerkt

Finnland, Funkmeldung

Beobachtungsstellen	E	S	T	Bemerkungen
Björkösund	x	8		
Wersakomatala, Umgebung von	x	8		
Björkö, Seegebiet West von	x	8		
Wiborg-Trangsund, Fahrwasser	x	8		
Trangsund-Rödhäll, Fahrwasser	x	8		
Rödhäll, außerhalb	x	8		
Kotka, Hafen nebst Umgebung	x	8		
Rankö, außerhalb	x	8		
Luppi, außerhalb	x	8		
Bolstö, bei	x	8		
Gloskholm, bei	x	8		
Hochland, Seegebiet W von	x	8		
Helsingfors S Hafen nebst Umgebung	x	8	1	
Sweaborg, außerhalb	x	8		
Gruskarsbådarna, außerhalb	x	8		
Porkala, bei	x	8		
Kallbådan, außerhalb	x	8		
Barösunds Fjärd	x	8		
Jussarö, Seegebiet außerhalb	x	8		
Hangö Hafen nebst Umgebung	6	6	1	
Russarö, Umgebung von	6	5		
Russarö, Seegebiet im äußerst. Sichtkreis von	7	5		
Hangö W-Fjärd	6	6		
Gullkrona Fjärd, S-Teil von	6	6		
Åbo Hafen bis Stora Bocken	2	6		
Erstan Fjärd	2	6		
Iolan, Umgebung von	2	6		
Wiksakarfjärd	2	6		
Ön, bei	.	.		
Ön, Seegebiet im äußersten Sichtkreis von	.	.		
Skiftet	2	6		
Degerby, bei	2	6		
Ledsund, bei	.	.		
Nyhamn, O. von	.	.		
Kobbaklintar, Seegebiet außerhalb	.	.		
Mariehamn, Schärenhof vor	2	1	1	
Eckerö, West von	.	.		
Storbrotten, Umgebung von	.	.		
Raumo, Schärenhof außerhalb	6	5		
Raumo, Seegebiet nahe außerhalb	.	.		
Relandersgrund, Umgebung von	3	1		
Räfsö und Mäntyluoto innere Hafengebiete	6	6		
Mäntyluoto Reede	2	5		
Kallo und Räfsö, außerhalb	2	5		
Räfsö, Seegebiet im äußersten Sichtkreis von	x	9		
Wasklot Hafen nebst Schärenhof	x	8	-7	
Storhästen und Ensten, zwischen	x	8		
Rönnskär-Fahrwasser	x	8		
Norrskär-Fahrwasser	x	8		
Jakobstadt Hafengebiet	x	8		
Adö, Reede bei	x	8		
Mässkär, Seegebiet außerhalb	x	8		
Yxpila Hafengebiet	x	8		
Tankar, innerhalb	x	8		
Tankar, Seegebiet außerhalb	x	8		
Brahestads Reede	x	8		
Nahkiainen, nach außen gen	x	8		
Isokraasell, Seegebiet N von	x	8		
Uleaborgs, äußere Hafengebiete	x	8		
Uleaborgs Hafengebiete, Fahrstraße nach	x	8		
Marjaniemi, Seegebiet außerhalb	x	8		
Kemi Hafengebiete	x	8		
Kemi, Seegebiet außerhalb	x	8		

Schweden, Funkmeldung

Beobachtungsstellen	E	S	T	Bemerkungen
Karlsborg, Fahrwasser nach	x	8	-4	
Rödkallen, Seegebiet vor	x	8		
Lulea durch Tjuvholmsund, Fahrwasser nach	x	8		
Gasören, Seegebiet vor	x	8	-2	
Västra Kvarken	x	8		
Skag, Seegebiet vor	.	.		
Hernö, Seegebiet vor	.	.	1	
Svanö, Angermanälven oberhalb	2	6		
Svanö, Angermanälven unterhalb	2	3		
Bremö, Seegebiet vor	.	.		
Bremö bis Draghällan-Feuer, Fahrwasser	.	.		
Almösundet	x	x		
Lilljungfrun, Seegebiet vor	.	.		
Eggegrund, Seegebiet rund um	6	5		
Gävle, Nordfahrwasser nach	6	5		
Öregrundsgrepen	6	4		
Grundkallen-Feuerschiff, Seegebiet um	x	x		
Söderarm, Seegebiet vor	x	x		
Sandhamn, Seegebiet vor	.	.		
Sandhamn nach Stockholm, Fahrwasser	3	6	1	
Landsort, Seegebiet vor	.	.		
Landsort bis Stockholm, Fahrwasser	3	3		
Hävringe bis Oxetösund, Fahrwasser	.	.		
Kalmarsund nördlich Kalmar	.	.		
Kalmarsund südlich Kalmar	.	.	2	
Kalmarsund, südliche Einfahrt zum	.	.		
Karlshamn, Seegebiet vor	.	.		
Öresund, südliche Einfahrt zum	.	.		
Flintrännen	.	.		
Halsingborg, Seegebiet vor	.	.		
Öresund, nördliche Einfahrt zum	.	.		
Halmstad, Seegebiet vor	.	.		
Varberg, Seegebiet vor	.	.		
Vinga, Seegebiet vor	.	.		
Vinga bis Göteborg, Fahrwasser	.	.		
Smögen, Seegebiet vor	.	.		
Briefmeldung vom: 4. IV.				
Husum, nach	.	.		
Örnskjöldsvik, nach	6	4		
Hernösand, nach	.	.		
Sundsvallfjärd, im	2	6		
Saltvik bis Hudiksvall	6	4		
Lusne u. Vallviks, nach	3	1		
Stugsund, nach	2	2		
Norrsundet, nach	2	6		
Skutskärs Hafen	x	8		
Svartklubben, Seegebiet	x	9		
—— " —— bis Vessarön	.	.		
Arholma, Fahrwasser	2	3		
Furusund, nach	2	2		
Furusund bis Stockholm	2	6		
Rökorna bis Jung Frufjärd	2	3		
Dalarö bis Kanholmsfjärd	1	1		
Söderälje, Kanal	.	.		
—— " —— bis Fifong	6	6		
Farösund	.	.		
Hävringe nach Norköping	1	1		Schiffahrtseröffnung erwartet:
Sävsundet, nach	2	6		
Arkö nach Norrköping	2	7	←	in den nächsten Tagen
Mem u. Häradskär, nach	2	7	←	in einer Woche
Västervik, nach	.	.		
Västervik bis Gamleby	2	6		— Eisbrecher
Verkebäcksvik, in der	2	3		„Atle" am
Borgholm, ausserhalb	3	1		4. IV. etwa um
Dynekilen, innerer Teil	2	8		19ʰ ab Gävle nach Sundsvall.

Der Eisbericht erscheint täglich mit Ausnahme von Sonn- und Feiertagen. Bezugspreis für das Winterhalbjahr beträgt RM. 20.— einschließlich einer Eisübersichtskarte, die als Anlage beigegeben wird, wenn die Entwicklung der Eisverhältnisse es fordert. Bestellort: „Hamburg, Deutsche Seewarte".

Täglicher Wetterbericht.

Jahrgang: 57 Nr.: 98

Herausgegeben von der Deutschen Seewarte.
Verlagsort Hamburg.

Donnerstag, den 7. April 1932

Versendung 6mal wöchentlich. Der Sonntagsbericht erscheint nachträglich.

Erläuterung: Die Beobachtungen sind sämtlich in der Form der 1929 in Kopenhagen beschlossenen Einheitsschlüssel wiedergegeben; die ausländischen jedoch zum Teil gekürzt. Kurze Erläuterungen zu den einzelnen Ziffern werden am 1. eines jeden Monats dem Täglichen Wetterbericht beigegeben. Eingehend finden sie sich in „Schlüssel und Anweisung für Obstelegramme", Aufl. 1, 1930, zu beziehen von der Deutschen Seewarte, Hamburg. Luftdruck in Millibar, ungerechnet auf den Meeresspiegel, bei Bergen auf die nächste Tausenderhöhe (1000 mb = 750.1 mm, bezogen auf 0° C und Schwere in 45° Breite). Temperatur in Celsiusgraden. Windrichtung: 08 = E, 16 = S, 24 = W, 32 = N. Windstärke nach Beaufort-Teilung (0 = Stille, 12 = Orkan). Die Wolkenhöhe (h) bezeichnet bei Bergen, wenn Wolken unter Orthöhe vorhanden sind, den Abstand von der Oberfläche dieser Wolken.

Erläuterung des Schlüssels	Untere Wolken	Mittlere Wolken	Wetter	Sicht	Wolkenhöhe	Bedeckungsgrad (untere Wolken)	Windrichtung	Windstärke	Wetterverlauf	Bedeckungsgrad (alle Wolk.)	Luftdruck (mb)	Lufttemperatur (°C)	Relative Feuchte	Obere Wolken	Art der Druckänderung i. d. letzten 3 Stunden	und Betrag	Niederschlagmenge (mm)	Höchsttemperatur	Tiefsttemperatur	Seegang	Sicht nach See	Erdbodenzustand	Unterschied zw. Luft- u. Wassertemperatur	Dünung	Richtung der Dünung
	C_L	C_M	ww	V	h	N_L	DD	F	W	N	BBB	TT	U	C_H	a	bb	RR	MM	mm	S	V_s	E	t_d	K	d

Deutsche Binnenlandorte	Gestern 14h MEZ. $C_L C_M$	ww VhN_L	DDF WN	BBB TT	U C_H abb	Gestern 19h MEZ. $C_L C_M$	ww VhN_L	DDF WN	BBB TT	U C_H abb	R_2R_2 MM E	Heute 8h MEZ. $C_L C_M$	ww VhN_L	DDF WN	BBB TT	U C_H abb	R_1R_1 mm E
Wilhelmshaven	6X	64528	24558	9975 07	9X 811	67	64427	53658	9950 07	90 811	99 2X X	6X	64628	22658	9876 06	8X 811	12 05 1
Bremen	6X	62638	55558	995 07	9X 809	6X	62638	53558	967 07	9X 807	03 08 1	62	64635	20558	892 08	9X 811	12 07 1
Hamburg	6X	61638	53658	987 06	8X 709	6X	62648	53658	950 07	5X 810	03 08 1	6X	61738	20558	887 07	9X 708	10 06 1
Kiel	3X	81648	22478	970 07	8X 807	5X	54548	24548	931 07	9X 807	04 08 1	3X	02646	20456	873 07	8X 807	03 06 1
Flensburg	XX	03658	20528	970 06	8X 810	6X	52558	20548	923 06	9X 813	92 11 X	6X	05558	20428	867 06	9X 807	02 05 1
Stettin	83	02845	24475	998 07	60 802	62	62625	20478	981 06	8X 805	01 08 1	6X	62738	20458	926 07	8X 808	02 05 1
Danzig	87	81855	55676	959 06	6X 309	8X	02855	18375	958 06	7X 103	91 08 1	5X	03748	18478	903 08	8X 801	01 05 1
Königsberg i. Pr.	6X	03748	59658	936 03	7X 326	50	01763	22313	955 04	80 206	03 05 0	6X	22748	20558	896 07	8X 801	02 03 1
Aachen	52	03746	55628	10075 09	7X 803	62	61724	53658	10063 07	8X 802	02 10 1	62	62627	20758	977 07	8X 811	03 06 1
Nordhorn	6X	62638	25558	019 07	9X 808	6X	64538	24558	9995 08	9X 808	09 08 2	87	25835	24676	913 07	88 612	25 06 2
Hannover	62	81645	56678	019 07	7X 609	62	62655	23558	998 07	9X 807	03 08 1	6X	62648	56658	919 07	9X 813	11 06 1
Erfurt	51	14654	55715	066 08	70 003	6X	63648	53858	10050 06	8X 707	99 08 1	62	81853	87978	987 08	8X 708	99 05 1
Magdeburg	5X	02747	56627	037 09	6X 702	6X	44738	54358	012 06	8X 807	95 10 1	62	61745	20658	951 08	7X 811	01 04 1
Berlin	8X	02756	55426	020 08	7X 300	6X	62648	54658	001 06	9X 808	02 09 1	62	62745	53658	939 07	9X 810	05 06 1
Dresden	67	03756	22528	060 07	6X 304	52	03654	22378	044 07	6X 908	97 08 0	62	03853	55658	990 08	6X 806	92 05 1
Grünberg i. Schl.	6X	81757	22577	035 06	6X 101	61	02755	22477	026 06	76 305	97 08 1	6X	62748	20558	972 06	9X 805	03 05 1
Breslau	73	14864	57616	051 07	6X 107	41	01762	20273	062 05	80 802	97 08 1	62	22864	53655	10010 07	9X 804	02 04 1
Essen	6X	61638	55458	059 07	8X 605	6X	61736	53558	033 08	8X 810	01 08 1	6X	64618	53558	9955 06	9X 808	07 06 2
Mirow	52	25858	22728	004 06	7X 300	5X	03748	20758	9971 06	9X XXX	02 08 1	6X	03728	20658	922 07	9X 300	04 06 1
Hof	6X	61548	20548	097 02	9X 305	6X	62645	20558	10075 03	9X 805	00 04 1	52	62636	51658	10026 04	9X 809	09 02 1
Gleiwitz	71	02854	26326	061 07	6X 108	51	02655	22217	069 05	9X 402	02 08 1	62	14756	53458	046 05	8X 701	94 03 1
Frankfurt am Main	52	02755	53427	096 10	6X 703	62	64646	53458	088 07	9X 804	01 10 1	62	03755	53628	023 08	7X 707	08 03 1
Karlsruhe	57	03854	55528	128 09	6X 801	62	81755	55578	124 08	7X 801	97 10 1	6X	64748	55558	077 07	8X 807	01 04 1
Friedrichshafen	23	02753	22415	150 09	56 300	5X	03768	22218	160 07	6X 300	91 10 0	40	02867	22427	136 07	60 801	00 05 0
Fürth	62	03745	53528	116 05	8X 402	6X	61648	53558	110 06	8X 801	41 08 1	52	03856	51658	059 07	9X 808	97 04 1
München	31	88735	59628	144 06	6X 205	71	02664	22526	147 04	8X 301	02 07 1	71	14965	55816	124 07	6X 504	92 03 0
Feldberg i. T. 801 m	61	03616	22538	8926 01	9X 101	XX	67109	22750	8917 01	9X 804	01 02 1	XX	46109	20750	8863 02	9X 808	05 02 1
Kahler Asten 850 m	XX	460X9	22639	899 00	9X 903	XX	670X9	53759	879 01	9X 706	04 07 6	XX	67709	20658	823 02	9X 806	13 02 1
Wasserkuppe 926 m	62	03407	20638	918 50	9X 301	XX	78009	20939	897 00	9X 805	92 01 2	6X	64009	53969	840 01	9X 803	03 00 2
Brocken 1153 m	XX	46009	55869	846 52	9X 909	XX	77009	55969	820 51	9X 809	05 00 8	XX	46109	53969	762 50	9X 812	19 52 9
Fichtelberg 1213 m	XX	77009	26739	846 53	9X 005	XX	77009	24939	871 52	9X 803	02 01 8	XX	392X9	24969	833 51	9X 709	04 52 8
Schneekoppe 1610 m						XX	74009	22969	7838 56	9X 809	02 02 9	XX	76009	20969	7808 54	9X 704	04 60 9
Feldberg Schw. 1497 m	6X	77009	55669	8976 54	9X 301	6X	77009	55769	8976 53	9X 801	03 53 9	6X	88009	53979	8939 52	9X 803	99 53 9
Zugspitze 2962 m	6X	77009	28569	6950 62	9X 308	00	42518	28466	6953 63	99 301	02 62 9	64	39634	55626	6946 60	92 702	00 61 9

Deutsche Küstenorte ° und Feuerschiffe †	Gestern 14h MEZ. $C_L C_M$	ww VhN_L	DDF WN	BBB TT	U C_H abb	Gestern 19h MEZ. $C_L C_M$	ww VhN_L	DDF WN	BBB TT	U C_H abb	R_2R_2 S V_s E° / t_d K d	Heute 8h MEZ. $C_L C_M$	ww VhN_L	DDF WN	BBB TT	U C_H abb	R_1R_1 S V_s E° / t_d K d
Borkumriff †	60	62558	22558	9971 06	90 813	60	62558	22658	9XXX 07	90 803	03 3 56	36	02764	22626	9XXX 06	70 805	01 3 66
Borkum °	9X	64538	24758	976 06	9X 813	9X	64538	53858	945 07	9X 706	07 4 51	87	02744	53875	878 06	9X 708	01 3 70
Außenjade †	6X	52648	22448	XXX 06	9X 807	6X	52648	22658	XXX 06	9X 803	XX 3 46	6X	03668	24528	XXX 07	8X 808	XX 3 46
Cuxhaven °	6X	50638	22548	980 07	XX 161							5X	05538	20428	880 07	XX 809	XX 1 51
Elbe I †	60	62658	20458	XXX 05	90 818	60	82658	22778	XXX 06	90 808	02 3 06	60	02766	22626	XXX 06	80 XXX	94 3 46
Helgoland °	6X	81538	20658	951 05	9X 816	6X	50539	20659	917 06	9X 807	XX 5 52	6X	03735	20629	863 06	9X 801	XX 5 31
Amrumbank †	6X	51648	20448	XXX 05	9X 813							52	03774	22428	XXX 06	9X 805	00 3 56
List °	60	61638	20528	937 06	9X 811							52	03664	22428	839 06	9X 8XX	9X 1 X1
Bülk °	6X	81738	55578	967 06	XX 807	7X	52638	55648	923 07	XX 807	04 3 61	6X	81737	55575	871 08	XX 805	02 3 71
Marienleuchte °	5X	02744	20424	XXX 09	0X 807	6X	62648	20248	XXX 06	0X 708	08 2 61	8X	03638	20528	XXX 07	0X 807	02 2 61
Fehmarnbelt †	3X	10657	24477	966 06	8X 805							3X	10649	20579	870 05	9X 805	XX 3 00
Warnemünde °	93	25655	57675	977 06	80 903	6X	61738	53658	936 07	8X 810	01 2 71	62	61744	51658	884 07	8X 605	02 1 71
Arkona °	26	14753	55714	955 07	70 603	6X	64548	18558	926 06	9X 808	08 4 51	6X	64638	20658	866 06	9X 805	32 3 61
Adlergrund †	70	01853	26503	967 06	8X 803	6X	62648	22458	945 04	9X 8XX	03 W.T.	5X	25748	22428	893 05	9X 807	03 W.T.
Rügenwaldermünde °	51	03665	22678	977 05	9X 307	82	25644	20578	972 04	9X 300	91 4 61	6X	61538	20558	915 06	9X 803	02 4 51
Memel °	4X	03858	24668	895 02	8X 316							6X	57348	20458	875 04	9X 605	03 4 31

Deutsche Küstenorte ° und Feuerschiffe †	Gestern 17h MEZ. $C_L C_M$	ww VhN_L	DDF WN	BBB TT	U C_H abb	Heute 2h MEZ. $C_L C_M$	ww VhN_L	DDF WN	BBB TT	U C_H abb		Heute 11h MEZ. $C_L C_M$	ww VhN_L	DDF WN	BBB TT	U C_H abb	
Borkumriff †	60	22658	22658	9XXX 06	90 706	XX	03739	22629	9XXX 06	9X 603		30	03758	22628	9XXX 06	80 801	
Borkum °	9X	64538	53858	958 06	9X 710	XX	036X9	20958	915 07	9X 707		3X	27647	26877	833 05	8X 705	
Außenjade †	6X	52640	22648	XXX 06	9X 815							6X	27658	24678	XXX 04	9X 703	
Wilhelmshaven °	67	62527	53658	968 07	90 616	XX	645X8	53558	922 08	9X 808		6X	63647	53477	954 07	90 805	
Cuxhaven °						XX	256X8	53658	923 08	XX 805	XX X 61	80	61838	20528	871 0?	X0 805	XX 1 81
Elbe I †	60	62658	22658	XXX 06	90 809							26	14763	20324	XXX 06	80 807	
Helgoland °	6X	56539	20659	930 05	9X 811	XX	037X8	20628	891 05	9X 807		6X	03638	55728	844 05	9X 809	
Amrumbank †	60	61638	22658	XXX 05	9X 816							3X	03768	22528	XXX 06	8X 809	
List °	60	61638	20558	904 06	9X 817	XX	016XX	22414	871 06	9X 706		90	25647	22677	827 07	8X 806	
Bülk °	6X	62638	55658	936 07	XX 815							62	25734	55578	855 08	XX 808	
Marienleuchte °	5X	03748	20428	XXX 06	0X 713							6X	61638	22528	XXX 08	0X 813	
Fehmarnbelt †																	
Arkona °	6X	81748	51678	941 06	8X 807							65	02751	20525	10859 07	8X 808	
Adlergrund †												26	02744	22517	9871 06	90 805	03 W.T.

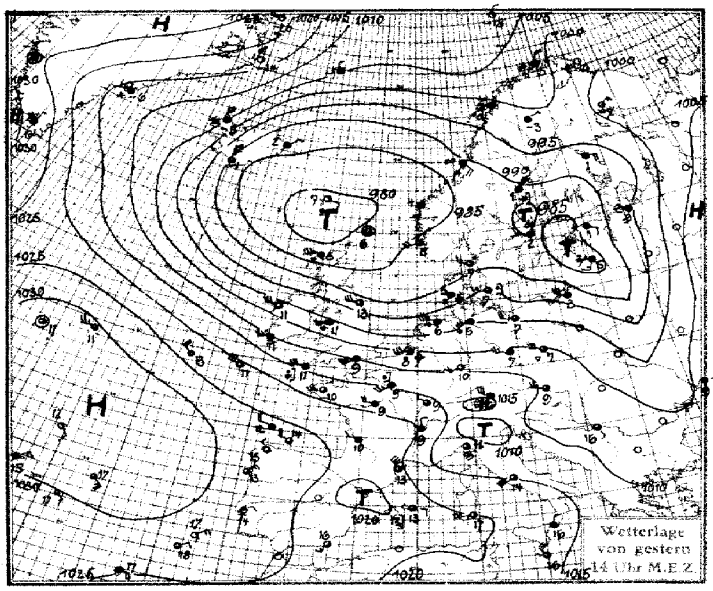

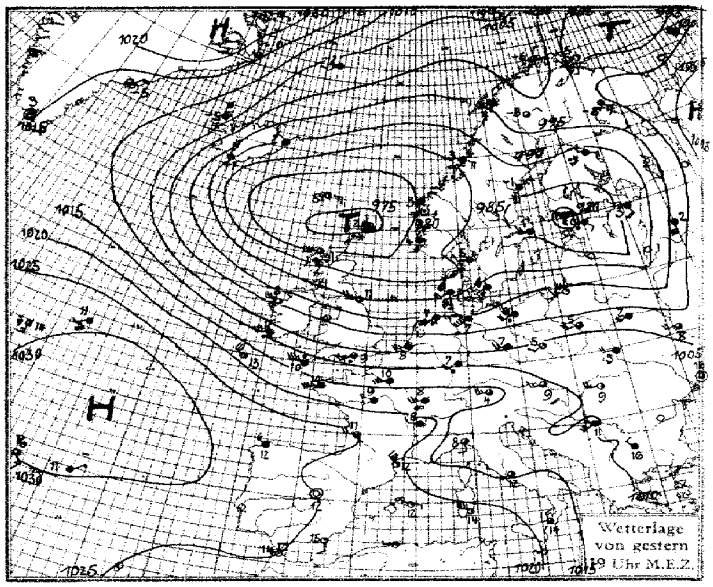

Luftdruck, Temperatur, Wind, Himmelszustand der nördlichen Halbkugel 2 Uhr M.E.Z.

SEEWARTE

Donnerstag, 7. April 1932

Wetterlage von 8 Uhr M. E. Z.

Luftdruckänderung in mb von 5 bis 8 Uhr M.E.Z.

Isothermen und Niederschlagsgebiete 8 Uhr M.E.Z.

Donnerstag, den 7. April 1932

Entschlüsselung des Landschlüssels

Untere Wolken C_L · Mittlere Wolken C_M · Wetter ww · Sicht V · Wolkenhöhe h · Bedeckungsgrad (untere Wolken) N_L · Windrichtung DD · Windstärke F · Wetterverlauf W · Bedeckungsgrad (alle Wolken) N · Luftdruck (mb) BBB · Lufttemperatur (° C) TT · Relative Feuchte U · Obere Wolken C_H · Art der Druckänderung i. d. letzten 3 Stunden und Betrag a bb · Niederschlagsmenge (mm) RR · Höchsttemperatur MM · Tiefsttemperatur mm · Seegang S · Sicht nach See V_s · Erdbodenzustand E

Auslandorte (Küstenorte o)

Gestern 14h MEZ.

Auslandorte	$C_L C_M$	ww Vh N_L	DDF WN	BBB TT	U C_H abb
Thorshavn	0 7	01 990	101 14	9791 07	50 811
Reykjavik	3 x	02 754	326 16	950 00	8x 208
Isafjord	6 x	72 xx6	326 68	10051 55	xx 308
Acureyrie	6 x	74 xx6	287 68	9919 52	xx 003
Seydisfjord	6 x	03 xx6	041 28	864 02	xx 313
Westmann	x 2	02 xx4	329 16	891 51	xx 503
Aberdeen	8 4	01 864	244 54	857 12	5X 203
Malin Head	3 9	10 742	247 45	959 04	80 809
Tynemouth	X 0	02 745	246 15	922 13	50 807
Croydon	5 X	02 757	226 27	10071 12	6x 709
Lerwick	5 1	02 744	000 77	9809 06	90 710
Valentia	5 X	03 738	215 78	10115 11	9x 608
Guernsey	8 0	03 758	225 28	147 09	80 804
Stornoway	3 7	63 645	227 58	9837 05	90 712
Holyhead	5 2	61 885	205 58	10036 11	80 806
Yarmouth					
Blacksod P.	5 0	02 844	246 16	026 11	74 810
Scilly	5 7	25 764	246 25	141 11	80 705
Myggbukta	0 0	01 990	243 13	236 70	77 401
Jan Mayen	5 1	03 754	622 28	051 51	6X 208
Longyearbyen	5 x	02 945	083 15	077 68	4X 804
Bäreninsel	5 0	01 964	352 14	077 68	80 602
Vardö	0 0	00 990	194 20	9973 56	70 803
Ingöy	X X	73 209	014 79	10006 55	8X 211
Andenes	5 0	02 977	056 27	005 53	7X 806
Röst	2 7	02 963	057 15	9937 00	61 702
Nordöyan	8 1	05 942	124 17	872 04	4X 806
Ona	0 4	01 990	121 03	830 06	50 808
Krakenes	7 7	02 843	163 25	828 04	62 806
Utsira	8 5	02 963	214 16	856 05	77 806
Lista	8 0	10 957	000 77	871 05	80 808
Færder	8 4	01 862	202 03	890 04	70 808
Svandalsflona	6 0	72 718	202 78	8738 51	70 808
Haparanda	5 0	01 9x3	324 14	9967 51	42 807
Jönköping	9 6	02 954	264 16	893 06	7X 804
Wisby	5 0	02 9x5	264 35	878 03	70 300
Stensele	7 0	01 964	043 14	939 59	60 805
Härnösand	5 0	23 848	027 68	890 01	70 809
Stockholm	5 x	05 568	243 38	851 02	8X 604
Gällivare	5 1	03 934	041 28	979 63	3X 803
Kopenhagen	3 7	22 854	223 55	954 07	80 803
Skagen	2 3	02 865	243 16	891 07	70 805
Hanstholm	5 1	03 745	203 18	884 06	90 807
Helsingfors	5 x	57 5x8	123 48	852 01	9X 815
Sortavala	0 2	03 740	165 28	932 01	80 806
Wasa	5 0	05 348	060 28	906 02	60 807
Enare	0 3	01 8X0	321 14	999 56	60 804
Dorpat	6 x	62 658	143 58	883 03	9X 815
Filsand	6 X	70 568	081 38	833 01	9X 810
Riga	5 x	54 308	183 58	820 05	9x 807
Mainava	5 x	03 748	145 48	864 03	9X 719
Kowno	6 x	52 448	576 58	871 03	8X 416
Warschau					
Krakau					
Lemberg					
Pinsk					
Rochefort	1 0	02 853	263 26	10227 12	66 301
Socoa					
Le Bourget	6 2	22 734	205 58	147 09	7X 804
Lyon	8 0	02 756	322 26	199 09	40 202
Brest	5 x	02 757	226 77	185 10	8X 804
Perpignan	2 0	02 864	618 05	211 13	41 700
Le Talut	5 x	03 758	206 28	210 09	8X 600
Tours	6 1	03 644	244 28	186 09	7x 902
Le Havre	5 7	03 773	226 28	145 09	8X 705
Marseille	1 5	01 853	617 13	167 12	40 200
Helder	6 x	64 548	226 58	9999 07	9x 809
Vlissingen	5 x	53 658	226 58	10059 08	8X 807
De Bilt	6 2	63 636	665 58	034 07	8X 807
Zürich	8 4	05 754	284 55	143 09	40 301
Bern	8 0	02 856	225 56	148 08	40 102
Säntis	X X	77 009	244 69	XXX 59	9X 300
Wien	5 1	02 864	245 56	100 09	58 203
Klagenfurt	5 X	62 658	000 58	111 07	9X 313
Innsbruck					
Budapest					
Fünfkirchen					
Debrecen					
Prag	5 7	02 663	596 17	076 08	56 201
Olmütz	[illegible]	[illegible]	[illegible]	070 08	50 302

Gestern 19h MEZ.

Auslandorte	$C_L C_M$	ww Vh N_L	DDF WN	BBB TT	U C_B abb	R_2R_2 mm $sV_s°$ E
Thorshavn	1 3	02 954	083 14	9771 05	78 601	00 29 0
Reykjavik	3 2	02 735	287 16	972 53	7X 208	00 XX 0
Isafjord	6 X	74 xx6	326 68	10064 55	XX 308	
Acureyrie	5 X	72 xx6	322 68	9942 00	XX 300	
Seydisfjord	6 X	03 xx6	041 28	912 02	XX 310	
Westmann	0 2	01 x00	329 02	896 51	XX 200	
Aberdeen	8 0	02 854	253 15	825 08	89 711	91 18 4
Malin Head	9 1	81 636	266 78	917 07	8X 810	02 46 1
Tynemouth	2 0	02 754	245 14	898 11	60 806	00 27 0
Croydon	5 x	14 748	195 28	10042 10	7X 811	97 12 1
Lerwick	6 X	68 538	000 68	9746 02	9X 712	05 XX 2
Valentia	5 x	61 748	216 48	10070 11	8x 815	92 47 1
Guernsey	8 1	01 754	246 14	125 09	80 805	00 47 0
Stornoway	9 9	27 844	227 75	9793 04	90 714	05 48 1
Holyhead						
Yarmouth	6 3	03 645	184 78	991 11	7x 808	01 36 1
Blacksod P.	0 8	14 890	247 76	990 08	70 810	02 68 0
Scilly	5 x	61 868	247 58	10114 10	9x 808	93 45 1
Myggbukta	0 0	01 990	081 12	231 67	71 801	00 x9 4
Jan Mayen	5 1	03 744	622 28	047 52	7X 201	00 37 6
Longyearbyen	5 0	01 942	000 02	065 71	40 802	00 XX 9
Bäreninsel	0 1	02 970	103 04	052 69	92 809	00 x9 9
Vardö	2 0	86 342	226 02	9940 55	90 809	00 43 9
Ingöy	8 0	01 963	011 73	10012 56	60 208	01 58 6
Andenes	5 0	01 974	055 24	9987 74	61 807	00 39 6
Röst	2 4	01 972	057 03	920 51	61 704	00 59 6
Nordöyan	8 2	05 952	104 28	851 03	4X 803	00 29 0
Ona	0 4	02 990	261 14	808 04	60 806	00 19 0
Krakenes	7 7	10 843	164 45	804 03	84 807	97 28 1
Utsira	7 0	12 965	163 25	826 04	80 711	00 29 1
Lista	6 x	05 858	163 58	838 03	9X 609	94 29 1
Færder	5 x	02 855	192 25	855 03	9x 809	00 28 0
Svandalsflona	3 0	10 618	122 78	8711 53	70 808	01 xx 9
Haparanda						
Jönköping	5 2	81 754	183 78	9874 05	7x 807	97 07 1
Wisby	5 0	01 9x4	203 14	874 03	70 300	00 39 1
Stensele	7 1	01 964	062 14	911 53	90 603	00 50 8
Härnösand	6 0	23 758	047 68	861 51	80 807	94 67 6
Stockholm	5 x	05 568	243 38	846 01	8x 602	00 02 7
Gällivare	0 0	02 990	042 26	977 58	57 805	00 51 9
Kopenhagen	6 0	62 648	203 58	914 06	90 815	02 26 1
Skagen	8 0	81 657	222 77	856 05	90 807	01 26 1
Hanstholm	6 2	61 755	182 58	836 05	90 812	01 27 1
Helsingfors	6 x	74 548	123 68	804 00	9x 815	99 03 9
Sortavala	0 2	70 548	126 68	886 01	90 808	03 02 3
Wasa	5 0	05 338	044 28	874 00	80 807	00 02 1
Enare						
Dorpat	6 x	64 558	143 58	817 03	9x 808	06 04 6
Filsand	5 x	03 648	265 68	829 00	9x 500	06 02 1
Riga						
Mainava	6 x	62 648	145 28	835 02	9X 810	02 xx x
Kowno						
Warschau	6 0	02 635	224 55	10027 05	80 805	97 11 1
Krakau	5 1	01 662	242 24	077 05	70 306	01 14 2
Lemberg	6 0	03 648	244 78	087 03	80 113	03 12 2
Pinsk	5 0	05 548	204 58	027 02	80 312	02 09 2
Rochefort						
Socoa						
Le Bourget	6 2	03 746	557 58	130 10	7x 806	91 10 1
Lyon	8 x	03 658	242 28	203 08	6X 303	00 10 1
Brest	6 x	03 758	226 28	167 10	9x 803	00 10 1
Perpignan	2 0	02 762	617 04	214 12	51 203	00 15 0
Le Talut	6 2	61 646	537 58	195 09	8x 306	97 10 1
Tours	6 x	03 645	244 58	170 09	7X 603	97 10 1
Le Havre	6 2	03 754	224 58	122 09	8x 703	97 09 1
Marseille	0 4	01 890	616 04	174 11	44 303	00 13 0
Helder	6 x	62 548	226 58	9975 07	9x 805	06 34 1
Vlissingen	6 x	25 658	225 58	10029 08	8x 805	06 08 1
De Bilt	6 x	62 628	225 58	008 08	9x 805	06 08 1
Zürich	5 7	05 791	243 17	166 07	4x 402	91 10 0
Bern	5 x	03 878	224 28	176 06	6x 102	92 xx 0
Säntis	x x	46 009	246 39	xxx -60	9x 203	07 56 9
Wien						
Klagenfurt						
Innsbruck						
Budapest	4 6	02 863	262 16	099 10	5X 204	00 15 0
Fünfkirchen	2 x	02 766	043 16	105 10	5X 306	00 17 0
Debrecen	6 0	01 844	575 74	088 09	60 408	97 15 1
Prag	0 7	03 690	245 58	076 06	6x 705	97 09 1
Olmütz	5 0	01 854	224 24	075 06	60 301	97 12 1

Heute 8h MEZ.

Auslandorte	$C_L C_M$	ww Vh N_L	DDF WN	BBB TT	U C_H abb	R_1R_1 mm $sV_s°$ E
Thorshavn	6 0	02 737	325 67	9794 03	90 303	04 37 3
Reykjavik	1 3	02 864	000 14	10039 53	8X 310	00 XX 0
Isafjord	6 X	03 xx8	322 68	099 53	xx 300	
Acureyrie	4 X	03 XX8	000 18	080 00	XX 308	
Seydisfjord	X 3	02 XXX	063 25	032 00	XX 313	
Westmann	X 2	10 XXX	125 04	020 04	XX 310	
Aberdeen	8 3	01 951	264 02	9787 03	6X 206	00 19 0
Malin Head						
Tynemouth	2 0	01 853	246 04	834 03	71 402	97 28 0
Croydon	9 3	13 743	224 56	969 07	7X 701	06 07 1
Lerwick	8 7	22 844	023 55	692 03	94 200	06 XX 2
Valentia	6 X	88 855	235 75	10061 08	5X 204	04 68 1
Guernsey	8 4	22 754	246 54	052 09	81 509	03 47 1
Stornoway	9 7	01 744	262 74	9801 03	80 401	02 17 1
Holyhead	4 0	14 844	248 14	948 06	80 406	97 48 1
Yarmouth	8 0	27 645	223 75	912 06	80 902	01 36 6
Blacksod P.	3 0	14 834	267 74	978 05	70 407	03 68 0
Scilly	8 0	02 765	277 75	10065 08	80 208	01 57 1
Myggbukta	0 0	01 990	281 13	286 70	71 309	00 X9 4
Jan Mayen	6 X	02 845	635 25	087 57	61 204	97 38 6
Longyearbyen	1 7	01 941	281 14	033 69	4X 705	00 XX 9
Bäreninsel	X X	77 3X9	053 69	008 67	9X 603	94 X9 9
Vardö	7 X	03 948	034 28	9970 55	6X 303	01 39 9
Ingöy	7 2	01 963	092 14	985 55	60 805	97 39 8
Andenes	4 0	01 971	074 01	934 55	61 807	00 39 6
Röst	5 2	03 965	065 28	875 51	6X 711	00 49 4
Nordöyan	8 2	05 943	104 78	816 50	6X 604	97 29 0
Ona	0 0	01 990	081 03	754 03	55 805	00 29 0
Krakenes	7 7	02 953	102 26	741 03	64 808	00 29 1
Utsira	8 0	26 967	155 77	709 02	90 815	04 39 1
Lista	8 0	81 956	203 56	749 04	80 808	04 28 1
Færder	5 X	51 758	162 58	769 03	9X 811	05 27 1
Svandalsflona	6 0	76 108	283 78	8622 54	80 705	02 57 9
Haparanda	6 X	74 4X8	046 68	9831 56	9X 812	01 56 8
Jönköping	5 2	62 75X	162 58	791 04	9X 907	01 02 1
Wisby	5 0	03 6X8	182 38	819 04	90 707	00 16 1
Stensele	5 0	03 868	241 28	867 58	90 813	00 61 8
Härnösand						
Stockholm	5 9	02 764	000 26	812 01	8X 601	00 51 7
Gällivare	0 2	03 970	043 28	920 60	5X 805	00 65 9
Kopenhagen	4 7	02 654	223 57	856 06	90 504	02 26 1
Skagen	5 5	02 763	202 74	780 05	80 601	01 27 0
Hanstholm	6 8	81 853	203 34	778 04	80 805	93 38 1
Helsingfors	6 X	68 638	185 68	779 01	8X 405	01 50 9
Sortavala	0 2	68 580	203 68	786 01	90 607	00 50 3
Wasa	5 0	74 128	045 68	755 52	80 807	06 53 1
Enare	0 2	02 8X0	044 27	961 59	70 807	00 73 9
Dorpat						
Filsand	X X	46 209	204 39	825 00	9X 300	00 51 3
Riga						
Mainava						
Kowno	8 X	51 348	556 48	919 04	9X 804	95 01 1
Warschau	X X	–	244 58	986 05	80 801	01 03 1
Krakau	6 1	53 746	223 28	10061 06	80 302	97 04 2
Lemberg	5 0	03 648	203 28	073 04	60 602	00 00 2
Pinsk	5 0	05 558	185 28	021 03	90 300	00 00 1
Rochefort	9 0	02 656	244 27	185 10	80 804	01 09 1
Socoa						
Le Bourget	5 5	03 745	538 28	065 10	7X 811	00 08 0
Lyon	5 X	03 668	163 28	193 07	7X 702	00 06 0
Brest	5 X	03 758	208 28	106 10	8X 807	00 08 1
Perpignan	1 0	01 862	202 03	230 10	61 403	00 07 0
Le Talut	8 X	81 657	222 77	158 09	9X 406	95 09 2
Tours	6 2	03 635	224 28	133 09	8X 806	00 03 1
Le Havre	6 2	63 648	677 58	043 09	8X 813	92 09 1
Marseille	0 4	02 890	263 15	203 09	76 404	00 06 0
Helder	5 X	03 658	226 58	9890 08	8X 810	06 46 1
Vlissingen	6 X	81 648	248 78	937 07	9X 609	09 56 1
De Bilt	6 3	05 535	225 28	917 08	7X 609	16 08 1
Zürich	5 7	05 791	203 17	10140 07	65 603	00 05 0
Bern	5 X	02 977	224 27	162 06	6X 6[illegible]	–
Säntis	X X	46 109	228 69	XXX 58	9X 400	03 61 9
Wien	5 0	03 878	223 18	111 08	40 200	01 07 1
Klagenfurt	5 X	03 648	201 18	154 02	9X 300	04 01 1
Innsbruck	X 1	02 895	000 05	127 03	7X [illegible]02	00 02 1
Budapest	0 7	01 890	243 05	121 08	5X 400	00 05 0
Fünfkirchen	0 0	00 790	000 10	143 08	70 301	00 02 0
Debrecen	5 0	05 663	202 13	126 04	80 305	00 02 1
Prag	5 7	14 866	226 28	038 07	6X 704	00 06 0
Olmütz	5 X	03 758	183 28	083 06	8X 303	00 03 1

Donnerstag, den 7. April 1932

Auslandorte	Gestern 14h MEZ. ww VhN_L	DDFWN	BBB TT	Gestern 19h MEZ. ww VhN_L	DDFWN	BBB TT	Heute 8h MEZ. ww VhN_L	DDFWN	BBB TT
Madrid				00890	00000	250 12	00790	00000	28X 12
Almeria	00863	18313	230 16	00862	14202	261 15			
Mahon	29864	08245	221 13	08143	08113	226 12	01861	00001	241 10
La Coruña	02554	28115	278 15	03668	26328	273 12	51548	24158	270 11
S. Fernando	00790	32100	258 16				00890	08100	263 08
Teneriffa							02916	28316	237 16
Kap Juby	02590	32614	205 17				03658	32828	180 14
Rio de Oro							00690	32900	182 18
Oporto	01633	27213	—				03448	04218	283 06
Lissabon	01662	04202	267 14				00690	02200	286 09
Praya (Kap Verden)									
S. Vicent (Kap Verden)	00790	32600	258 13						
[illegible]go	027X5	08425	262 17				02763	02X25	244 15
P. Delgada (Azoren)	02865	10215	316 16				02864	04114	304 13
Horta (Azoren)	02865	04355	309 15						
Padua									
Genua	62743	45814	127 11	02767	14217	142 08	0X244	10426	162 08
Florenz	13865	61326	124 14				01562	12202	171 10
Rom	02865	53725	149 14	02765	53225	142 12	00690	04100	185 08
Terranova				02764	57524	175 12	03768	57628	195 12

Auslandorte	Gestern 14h MEZ. ww VhN_L	DDFWN	BBB TT	Gestern 19h MEZ. ww VhN_L	DDFWN	BBB TT	Heute 8h MEZ. ww VhN_L	DDFWN	BBB TT
Messina	03664	02228	172 16	02654	63327	185 14	20755	28326	213 14
Tarent				02754	X7625	149 16	00790	00000	185 12
Malta	02890	08616	135 15				02890	28515	215 14
Belgrad	02877	12117	095 16	44668	20618	111 11	01873	00053	155 08
Usküb	03658	28528	091 24	03668	24318	097 19	01762	32112	149 13
Split	02875	14316	113 17	01763	30213	122 12	01863	00013	162 11
Bukarest							01990	24352	114 13
Sofia				03664	28228	074 16			
Archangelsk									
Matotschkin S.									
Leningrad	03658	16528	936 02	62558	14458	800 03	03848	18428	821 02
Ust Zylma	02756	24366	021 51	03890	28208	055 00	03748	18368	011 01
Moskau	03X88	12528	088 02	03X78	14528	030 00	68X78	20348	949 01
Astrachan	03758	26528	086 01	01674	26424	103 10	04548	24148	130 05
Kijew				02763	24415	034 08	00790	223X0	073 02
Odessa	03658	08428	057 02	445XX	00027	066 16	026X4	00054	077 09
Swerdlowsk	01690	24303	163 05	01690	24213	122 02	04590	16218	195 53
Rabat	01853	32303	25X 16	20890	02200	237 14	00890	00000	233 07
Algier	02864	20227	238 18	01862	24112	—	01862	24202	271 13
Tunis	02764	30525	198 17						

Beobachtungen von Nordamerika und Grönland 2h MEZ.

Wetter ww — Windrichtung DD — Windstärke F — Luftdruck (mb) BB — Lufttemperatur (°C) TT

Ort	ww DDF	BB TT	Ort	ww DDF	BB TT	Ort	ww DDF	BB TT	Ort	ww DDF	BB TT	Ort	ww DDF	BB TT	Ort	ww DDF	BB TT
Tatoosh I.	02164	16 06	Dodge City	00322	12 26	Key West	00162	19 23	Dutch Harbor	00163	15 06	Winnipeg	02282	17 03	Nottingham I.	01322	28 66
Roseburg	01204	15 16	Corpus Christi	02126	15 28	Charleston	00323	16 27	Tanana	00122	17 03	White River	02042	15 03	Resolution I.	02000	27 60
San Francisco	01243	22 14	Duluth	60322	12 00	Hatteras	00043	15 16	Cordova	00162	13 00	Doucet	01282	20 00	Bermuda	02242	17 16
San Diego	00283	27 21	St. Joseph	02203	08 21	Washington	01323	18 14	Juneau	02123	09 08	Father Point	60000	20 01	Julianehaab		
Flagstaff	00082	16 10	Little Rock	02163	15 26	Scranton	02284	20 04	Aklavik	01323	26 68	Chatam	02042	15 03	Godthaab		
Helena	00243	21 17	New Orleans	01121	18 26	Nantucket	00043	12 06	Ft. Simpson	01123	18 01	Halifax	02323	06 03	Godhavn		
Salt Lake C.	00283	26 19	Chicago	01123	15 10	Portland	60042	14 07	Prince Rupert	02082	07 06	Sydney	00043	06 03	Angmagsalik		
Denver	70322	25 03	Cleveland	02043	22 04	Eastport	02042	12 09	Edmonton	00042	17 66	Cap Race	05044	08 01	MILES CITY Havana		
El Paso	00245	09 23	Nashville	02163	18 24	Honolulu	0108X	18 21	Medicine Hat	02325	19 10	Harrington	02043	22 01	ATLANTA Kingston		
Bismarck			Jacksonville			Nome	02583	17 51	The Pas	02202	12 03	Belle Isle	60088	16 00	MONTREAL San Juan		

Schiffsmeldungen.

6. April 1932 — 7. April 1932

Erläuterung des Schiffsschlüssels: Wochentag P — Erdoktant Q — Breite (Süd unterstr.) LLL — Länge (Ost unterstr.) lll — Zeit (MEZ.) ZZ — Windrichtung DD — Windstärke F — Wetter ww — Luftdruck (mb) BB — Sicht V — Lufttemperatur (°C) TT — Kennzahl 3 — Untere Wolken C_L — Mittlere Wolken C_M — Obere Wolken C_H — Bedeckungsgrad (alle Wolken) N — Unterschied zw. Luft- u. Wassertemperatur t_d — Dünung K — Richtung der Dünung d — Wetterverlauf W — Bedeckungsgrad (untere Wolken) N_L — Kurs des Schiffes d_s — Geschwindigkeit des Schiffes f — Art der Druckänderung i. d. letzten 3 Stunden und Betrag a bb

6. April 1932

Schiffsname	P Q LLL	lll ZZ	DDF ww	BB V TT	3 C_L C_M C_H N	t_d K d W N_L	d_s f a bb
Zeppelin	4 0 229	184 13	044 01	1004 8 14	3 1 5 x x		
Gen. Osorio	4 3 511	016 13	245 02	08 6 10	3 4 1 x 6	2 4 6 2 4	–
Europa	4 0 498	123 13	266 02	21 8 11	3 5 3 0 5	3 2 7 1 5	2 x 810
New-York	4 0 427	530 13	000 02	06 7 04	3 0 7 0 6	4 9 9 2 0	6 7 410
Dresden	4 0 489	350 13	163 02	30 8 13	3 0 3 0 4	6 0 0 0 0	6 5 301
"	4 0 482	371 19	123 03	27 8 13	3 5 4 7 5	4 0 0 1 3	6 5 613
New-York	4 0 424	557 19	065 03	02 7 08	3 0 7 0 8	8 1 2 1 8	6 7 917
Gen. S. Martin	4 0 410	088 19	303 00	26 8 15	3 0 0 0 0	6 7 1 0 0	5 5 300
					3		
	4 0 373	246 13	123 01	29 7 17	3 5 2 2 x	2 1 3 1 3	7 4 220
	4 0 422	342 13	136 0x	28 7 17	3 3 3 0 7	4 4 3 2 4	1 4 306
	4 0 392	349 13	125 02	29 9 18	3 2 x x 3	3 7 3 1 x	3 x xxx
	4 0 443	061 13	264 02	xx 8 14	3 7 1 8 5	2 2 7 7 2	6 5 106
	4 0 410	243 01	000 01	18 7 25	3 1 0 0 1	5 0 0 0 1	5 4 300
	4 0 388	231 13	212 50	27 2 xx	3 x x x 2	3 6 7 1 x	3 x xxx
	4 0 495	171 13	284 01	23 7 13	3 2 x x 5	4 1 7 1 x	2 x xxx
	4 0 450	040 13	254 01	25 7 12	3 5 x x x	4 5 7 2 x	1 x xxx
	4 0 363	123 13	043 01	26 7 17	3 1 0 0 2	5 5 7 1 2	5 4 3xx
	4 0 266	263 13	083 02	25 6 23	3 4 7 0 5	0 2 3 2 1	5 3 300
	4 0 354	133 13	062 02	xx 8 18	3 2 x x 5	3 8 1 1 x	4 x xxx
	4 0 415	095 13	023 02	28 8 13	3 7 3 0 5	6 5 7 1 5	–
	4 0 494	359 13	172 01	29 8 13	3 5 x x 4	3 1 9 1 3	1 6 3xx
	4 0 473	323 19	163 80	27 8 14	3 2 x x 4	2 2 2 1 x	2 x xxx
	4 0 497	122 19	286 02	19 7 13	3 4 x x x	4 4 7 1 x	2 x xxx
	4 0 491	276 19	211 58	29 7 11	3 6 x x 5	6 1 3 4 x	x x xxx
	4 0 388	237 19	041 01	31 8 11	3 2 2 x 3	2 1 2 1 2	6 4 300
	4 0 375	295 19	126 01	30 7 17	3		
	4 0 430	326 19	144 02	31 8 15	3 1 2 9 3	6 2 1 2 1	1 5 315
	4 3 412	067 19	285 01	17 7 14	3 0 0 1 1	5 6 7 0 0	7 4 000
	4 3 480	060 19	287 01	16 7 14	3 2 x x 1	x 3 7 0 x	2 x xxx
	4 3 415	056 19	286 01	15 8 15	3 2 0 1 3	x 5 7 1 3	–
	4 0 413	326 13	105 02	31 8 18	3		
	4 0 [illegible]4	529 13	324 02	xx x 04	3		
	4 [illegible]5	268 13	245 02	30 x 11	3		
	4 [illegible]5	360 13	163 02	30 8 13	3		
	4 [illegible]4	475 13	123 41	10 3 09	3		
	4 [illegible]	305 01	223 01	33 8 10	3		
	4 [illegible]	257 13	122 01	33 8 12	3		
	4 [illegible]	611 13	325 02	07 8 04	3		
	4 [illegible]	551 13	054 01	xx 7 11	3		

7. April 1932

Schiffsname	P Q LLL	lll ZZ	DDF ww	BB V TT	3 C_L C_M C_H N	t_d K d W N_L	d_s f a bb
Gen. S. Martin	5 0 388	110 07	322 03	1028 8 13	3 5 x x 7	5 7 1 2 7	5 5 605
Dresden	5 0 477	390 01	124 03	23 8 12	3 5 x x 8	4 0 0 2 8	6 5 803
Usambara	5 0 103	167 01	303 01	12 7 24	3 0 0 0 0	5 1 8 0 0	7 4 312
Sierra Cordoba	5 0 161	264 01	044 00	16 8 22	3 0 0 0 0	6 2 1 0 0	5 5 306
Gen. S. Martin	5 0 409	095 01	302 02	30 8 12	3 5 x x 8	4 0 0 2 8	6 5 803
Bremen	5 0 499	102 07	267 01	08 7 09	3 7 1 1 3	5 7 6 1 2	6 x 317
Dresden	5 0 417	608 07	285 03	04 7 02	3 5 0 0 8	9 1 7 2 8	6 7 201
New-York	5 0 422	582 01	014 62	03 6 05	3 5 x x 8	9 0 0 5 8	6 7 300
"	5 0 417	608 07	285 03	04 7 02	3 5 0 0 8	9 1 7 2 8	6 7 201
					3		
	5 0 492	270 01	241 00	27 8 11	3 x x x 0	4 1 8 0 0	2 6 802
	5 0 457	398 01	105 60	17 6 14	3 5 x x 8	3 4 3 2 x	1 x xxx
	5 0 477	299 01	202 02	27 8 13	3 8 x x 6	2 2 2 1 x	2 x xxx
	5 0 249	212 01	083 x2	23 6 20	3 0 1 0 1	4 3 2 1 0	5 3 300
	5 0 348	145 01	043 02	27 7 14	3 2 5 0 7	6 5 7 2 6	5 4 300
	5 0 481	275 07	202 01	25 8 12	3 4 x x 4	2 1 3 1 x	2 x xxx
	5 0 497	242 07	244 80	25 8 11	3 6 x x 8	4 3 7 7 8	2 6 807
	5 0 467	067 07	246 14	16 7 11	3 6 x x 5	6 4 6 7 5	1 5 808
	5 0 451	086 07	244 02	24 8 11	3 5 3 8 5	5 4 7 2 3	8 4 808
	5 0 516	290 07	283 03	26 8 08	3 5 x x 7	6 x x 1 x	1 x xxx
	5 0 338	153 07	063 x2	26 7 16	3 2 3 5 7	7 2 7 2 4	5 3 4xx
	5 0 388	110 07	322 03	08 8 13	3 5 x x 7	5 7 1 2 7	5 5 605
	5 0 492	166 07	226 02	20 8 10	3 7 x x 4	3 5 6 1 7	6 6 110
	5 0 167	921 01	221 01	10 7 28	3		
	5 0 214	740 01	000 42	11 7 25	3		
	5 0 318	730 01	244 14	14 7 20	3		
	5 0 468	352 01	113 02	24 8 14	3		
	5 0 469	396 01	142 03	22 7 13	3		
	5 0 321	630 01	225 02	12 8 19	3		
	5 0 246	553 01	122 00	20 8 22	3		
	5 0 212	843 01	063 01	17 8 26	3		
	5 0 426	498 01	184 01	20 7 18	3		
	5 0 408	647 01	324 05	08 6 xx	3		
	5 0 272	786 01	xxx 01	20 8 31	3		
	5 0 418	596 01	326 03	04 7 06	3		
					3		
					3		
					3		
					3		
					3		

Witterungsübersicht.

Donnerstag, den 7. April 1932.

Über dem nördlichen Europa befinden sich jetzt nur noch zwei Zyklonenkerne, die eine kreisende Bewegung umeinander ausführen. Sie haben sämtliche kleineren Teilbildungen in sich aufgenommen und haben sich seit gestern noch wesentlich vertieft. Die ostpreußische Zyklone zog nach Finnland, von hier ausgehend reicht eine Okklusionsfront über Mittelrußland bis zum Schwarzen Meer.

Die Nordmeerzyklone wanderte langsam südostwärts und führte Europa wieder wärmere ozeanische Luftmassen zu, in denen anhaltend Regen fällt. Die Einbruchszone der Rückseitenpolarluft erstreckt sich von Südnorwegen über die Südliche Nordsee und westwärts entlang dem Kanal. In der Polarluft herrscht rege Schauertätigkeit, in Schottland fallen die Niederschläge bereits als Schnee.

Die Hochdruckbrücke über dem Ozean hat sich noch gehalten, obwohl der Kern des Azorenhochs allmählich zusammenschmilzt. Auch das Mittelmeergebiet ist jetzt zum größten Teile vom hohen Druck überlagert, sodaß weitere Warmluftzufuhr aus Afrika zunächst unterbleibt.

Mitteleuropa wird in den Polarluftstrom der Nordseezyklone gelangen und, da die Bewegung dieser Zyklons nur langsam erfolgt, für längere Zeit Schauerwetter behalten.

Roediger.

Höhenluft-Beobachtungen.

Ort Seehöhe (m)	Zeit (MEZ.)	Einheit	Höhen-Temperaturen und -Feuchtigkeiten															Bemerkungen
Hamburg-Tu. 16m	$7^{h}39$	m	Boden	650	820	1000	2040											bedeckt; Regen, zwischen 500 u. 1000m stellenweise zerfetzte Cni u. Frni. Sehr starker Dunst, bei 1300m in dichten Nimous übergehend. Schneefall ab 800m. Böig I bis 600m. Sicht 3-4km.
		°C	7.6	3.2	1.8	1.4	-5.1											
		%	95	80	97	98	98											
		mb.	987	915	887	873	767											
Lindenberg 106m	6^{h}	m	Boden	600	1200	2100												Regen, 4-10 km Sicht.
		°C	2.6	3.0	0.0	-5.0												
		%	96	98	98	96												
		mb.	981	920	860	767												
Darmstadt 173m	8^{h}	m	Boden	1400	1600	2300	3320											bedeckt, 10-20 km Sicht.
		°C	7.2	-0.1	-1.3	-4.9	-11.6											
		%	85	98	92	98	98											
		mb.	982	846	820	750	665											
Königsberg 28m	8^{h}	m	Boden	300	500	1100	1800	2600	2900	3000	3400							bedeckt, 10-20 km Sicht.
		°C	5.6	-0.8	2.2	2.3	-1.2	-7.2	-10.5	-10.3	-10.3							
		%	91	x	98	88	81	94	92	44	86							
		mb.	987	xxx	918	878	806	715	7[illegible]	6[illegible]7	[illegible]4							
München 526m	8^{h}	m	Boden	1700	1900	2800	2900	3200	3400	3700	4800	5700						3/4 bedeckt, 20-50 km Sicht.
		°C	6.0	-2.4	-3.7	-11.2	-10.2	-16.2	-10.5	-11.1	-15.7	-20.5						
		%	71	98	96	98	82	76	92	68	72	88						
		mb.	850	822	795	707	658	677	662	631	572	xxx						
Friedrichshafen 400m	7^{h}	m	Boden	1000	1900	2000	2300											bedeckt 20-50 km Sicht.
		°C	7.3	2.0	-4.7	-4.6	-0.2											
		%	64	72	91	81	98											
		mb.	963	896	804	797	757											
		m																
		°C																
		%																
			Nachträge von gestern															
Lindenberg 106m	11^{h}	m	Boden	400	1500	1700	2300	2400	3400									Regen, 4-10 km Sicht.
		°C	3.6	2.0	-5.6	-6.0	-10.0	-9.5	20.5									
		%	91	96	98	98	98	68	90									
		mb.	988	960	836	813	747	740	640									
Lindenberg 106m	15^{h}	m	Boden	200	700	1800	2200	2400	3600	3700								bedeckt, 10-20 km Sicht.
		°C	7.2	6.0	1.8	-6.0	-9.0	-9.0	-20.5	-18.5								
		%	78	81	87	98	98	68	90	68								
		mb.	988	976	925	800	761	747	607	629								

Höhenwinde.

Ort	Seehöhe (m)	Zeit (MEZ.)	0	200	500	1000	1500	2000	2500	3000	3500	4000	4500	5000	6 T.
			7 T.	8 T.	9 T.	10 T.	11 T.	12 T.	13 T.	14 T.	15 T.	16 T.	17 T.	18 T.	19 T.
Breslau	128	8^{h}	SW		SSW	W									
			5		18	23	bedeckt, Sicht 20-50 km								
Graz	335	7^{h}	Stille			SWSW		2700 SW							
						3		9							
Salzburg	420	7^{h}	W			900 WSW		2700 WSW							
			5			6		18	bedeckt, Sicht 20-50 km						
Innsbruck	575	11^{h}	W		500 WSW	900 WSW		WNW		3500 WSW	WSW				
					2	5		1		15	2	1/4 bedeckt			
Bozen	520	10^{h}	S			WSW		WSW	3700 SW						
			5			2		10	15	1/4	bedeckt	20-50 km Sicht			
Innsbruck	575	11^{h}	NW		WSW	WSW	WSW								
			10		18	m.L.	28	3/4 bedeckt, 10-20 km Sicht.							
			Nachträge von gestern												
Lindenberg	112	14^{h}	WSW		WSW	WSW		WNW		WNW	WNW				
			11		18	20		20		18	18	3/4 bedeckt			
Säntis	2		W		WSW	W		WNW	2700 WNW						
			8		10	15		22	24	3/4 bedeckt, 20-50 km					
Zürich	409	18^{h}			NNW	NW	NNW								
					4	4	4								

Ort	Seehöhe (m)	Zeit (MEZ.)	0	200	500	1000	1500	2000	2500	3000	3500	4000	4500	5000	6 T.
			7 T.	8 T.	9 T.	10 T.	11 T.	12 T.	13 T.	14 T.	15 T.	16 T.	17 T.	18 T.	19 T.
Innsbruck	575	6^{h}	Stille		600 SE	1100 SW		WSW							
					1	5		5	bedeckt, Sicht über 50 km						
Wien	155	8^{h}	SW			WSW		1800 W							
			2			14		12	bedeckt, Sicht 10-20 km.						
Graz	335	10^{h}	Stille				1500 WSW	2200 SW			3400 WSW				
							5	7			14	3/4 bedeckt.			
Wien	155	13^{h}	SSW		300 SWW	1900 WSW	1900 W								
			6		6	10	19	3/4 bedeckt, 10-20 km Sicht.							
Friedrichshafen	400	7^{h}	SWW			WSW		WSW	2500 WSW						
			7			16		23	31	bedeckt, 20-50 km Sicht.					
			Nachträge von gestern												
Gleiwitz	247	14^{h}	WNW		WNW	WN	1800 W								
			5		8	9	11	3/4 bedeckt, 20-50 km Sicht.							
Dalfer	425	14^{h}			NW	WSW	W								
					7	10	18								
Mailand	110	14^{h}			WSW	SW	NSW								
					3	6	13								

Eisbericht Nr. 105 vom Donnerstag, 7. April 1932

Unter Ausschluß jeglicher Haftung herausgegeben von der Deutschen Seewarte Telef.: 86 11 52 Telegr.: „Seewarte Hamburg"

Spalte E bedeutet Eisverhältnisse wie folgt:

. = Eisfrei
1 = Loser Eisbrei oder Nassis
2 = Festes Eis
3 = Treibeis
4 = Zusammengeschobener Eisbrei oder Packeisstreifen
5 = Offene Besetzung längs der Küste
6 = Starkes Festeis
7 = Starkes Treibeis
8 = Packeis
9 = Eispressung
x = Nicht gemeldet

Spalte S bedeutet Schiffahrtsverhältnisse wie folgt:

. = Schiffahrt unbehindert
1 = Schiffahrt für Dampfer unbehindert, für Segler erschwert
2 = Schiffahrt für schwache Dampfer erschwert, für Segler geschlossen
3 = Schiffahrt nur für starke Dampfer möglich
4 = Schiffahrt nur für Dampfer mit Eisverstärkung möglich
5 = Schiffahrt wird durch Eisbrecher aufrecht erhalten
6 = Aufgebrochene Fahrrinne im Eise vorhanden
7 = Schiffahrt vorläufig geschlossen
8 = Schiffahrt hat aufgehört
9 = Schiffahrtsverhältnisse unsichtigen Wetters wegen nicht zu erkennen
x = Nicht gemeldet

Spalte T bedeutet Lufttemperatur in C°. Alle Angaben im Bericht beziehen sich auf Beobachtungen von etwa 0800 des Ausgabetages, soweit nicht anders vermerkt

Finnland, Funkmeldung

Beobachtungsstellen	E	S	T	Bemerkungen
Björkösund	x	8		
Werkkomaisla, Umgebung von	x	8		
Björkö, Seegebiet West von	x	8		
Wiborg-Trangsund, Fahrwasser	x	8		
Trangsund-Rödhäll, Fahrwasser	x	8		
Rödhäll, außerhalb	x	8		
Kotka, Hafen nebst Umgebung	x	8		
Rankö, außerhalb	x	8		
Luppi, außerhalb	x	8		
Bolstö, bei	x	8		
Gloshoim, bei	x	8		
Hochland, Seegebiet W von	x	8		
Helsingfors S Hafen nebst Umgebung	x	8	1	
Svesborg, außerhalb	x	8		
Graskarsbödarna, außerhalb	x	8		
Porkala, bei	x	8		
Kalbåden, außerhalb	x	8		
Barösund, Fjärd	x	8		
Jussarö, Seegebiet außerhalb	x	8		
Hangö Hafen nebst Umgebung	5	5	2	
Russarö, Umgebung von	8	8		
Russarö, Seegebiet im äußersten Sichtkreis von	7	7		
Hangö W-Fjärd	6	8		
Gullkrona Fjärd, O-Teil von	6	5		
Abo Hafen bis Kort Ankern	2	6		
Ersten Fjärd	2	6		
Lohm, Umgebung von	3	5		
Wiskärsfjärd	3	5		
Utö, bei	.	.		
Utö, Seegebiet im äußersten Sichtkreis von	.	.		
Skittet	4	6		
Degerby, bei	4	6		
Ledsund, bei	.	.		
Nyhamn, O. von	.	.		
Kobbaklintar, Seegebiet außerhalb	.	.		
Mariehamn, Schärenhof vor	2	7	0	
Eckerö, West von	.	.		
Stockholm, Umgebung von	.	.		
Rauma, Schärenhof außerhalb	4	5		
Rauma, Seegebiet außerhalb	.	.		
Rolundersgrund, Umgebung von	3	1		
Räfsö und Mäntyluoto, Hafen und Umgebung	6	6		
Mäntyluoto, Reede	4	6		
Kalle und Räfsö, außerhalb	3	4		
Räfsö, Seegebiet im äußersten Sichtkreis von	x	6		
Waskiot Hafen nebst Schärenhof	x	6	-2	
Storhästen und Ensten, zwischen	x	6		
Rönnskär-Fahrwasser	x	x		
Norrskär-Fahrwasser	x	8		
Jakobstadt Hafengebiet	x	6		
Adö, Reede bei	x	8		
Mässkär, Seegebiet außerhalb	x	8		
Yxpilt Hafengebiet	x	8		
Tankar, innerhalb	x	8		
Tankar, Seegebiet außerhalb	x	8		
Brahestads Reede	x	8		
Nahkiainen, nach außen hin	x	8		
Isokrassell, Seegebiet N von	x	8		
Uleaborgs äußere Hafengebiete	x	8		
Uleaborgs Hafengebiete, Fahrstraße nach	x	8		
Marjaniemi, Seegebiet außerhalb	x	8		
Kemi Hafengebiete	x	8		
Kemi, Seegebiet außerhalb	x	8		

Schweden, Funkmeldung

Beobachtungsstellen	E	S	T	Bemerkungen
Karlsborg, Fahrwasser nach	x	8	-2	
Rödkallen, Seegebiet vor	x	8		
Lulea durch Tjuvholmsund, Fahrwasser nach	x	8		
Gasören, Seegebiet vor	x	8	-6	
Västra Kvarken	x	8		
Skag, Seegebiet vor	x	9		
Hernö, Seegebiet vor	.	.	-3	
Svanö, Angermanälven oberhalb	2	6		
Svanö, Angermanälven unterhalb	2	3		
Bremö, Seegebiet vor	.	.		
Bremö bis Draghällan-Feuer, Fahrwasser	.	.		
Alnösundet	2	6		
Liljungfrun, Seegebiet vor	.	.		
Eggegrund, Seegebiet rund um	8	5		
Gävle, Nordfahrwasser nach	6	5		
Oregrundsgrepen	6	4		
Grundkallen-Feuerschiff, Seegebiet um	x	x		
Södersarn, Seegebiet vor	.	.		
Sandhamn, Seegebiet vor	.	.		
Sandhamn nach Stockholm, Fahrwasser	3	5	1	
Landsort, Seegebiet vor	.	.		
Landsort bis Stockholm, Fahrwasser	3	1		
Hävringe bis Oxelösund, Fahrwasser	.	.		
Kalmarsund nördlich Kalmar	.	.		
Kalmarsund südlich Kalmar	.	.	4	
Kalmarsund, südliche Einfahrt zum	.	.		
Karlshamn, Seegebiet vor	.	.		
Öresund, südliche Einfahrt zum	.	.		
Flintrännen	.	.		
Hälsingborg, Seegebiet vor	.	.		
Öresund, nördliche Einfahrt zum	.	.		
Halmstad, Seegebiet vor	.	.		
Varberg, Seegebiet vor	.	.		
Vinga, Seegebiet vor		.		
Vinga bis Göteborg, Fahrwasser	.	.		
Smögen, Seegebiet vor	.	.		
Briefmeldung vom: 5. IV.				
Husum, nach	.	.		
Örnsk.Öldsvik, nach	6	4		
Kornmänholmen, nach	2	3		(Eröffnung der
Ulangarfjärd, im	6	4		Schiffahrt in einer
Sundsvall, nach	.	.		Woche zu erwarten)
Saltvik bis Hudiksvall	2	6		
Ljusne u. Valvik, nach	3	1		
Strugsund, nach	2	6		
Norrsundet, nach	2	6		
Skutskärs Hafen	x	8		
Björn-Grundkallen, in Richtung	9	x		
Svartklubben, Seegebiet	3	x		
Arholma, Fahrwasser	2	1		
Furusund, nach	2	6		
—"— bis Stockholm	2	6		
Rökorna bis Jungfrufjärd	2	3		
Dalarö nach Kanholmsfjärd	1	1		
Södertälje bis Eifang	6	6		
Hävringe-Norrköping	1	.		
Sävsundet, nach	1	1		
Arkö bis Norrköping, Fahrw.	2	6		(Eröffnung der
Arkö bis Näm	2	7		Schiffahrt in
" " Härdskär	2	7		den nächsten
Västervik, nach	.	.		Tagen zu erwarten)
—"— bis Gamleby	2	6		
Verkebäcksvik, in der	2	3		
Borgholm, außen vor	3	1		Eröffnung der
Buviken, Harefjord und	2	7		Schiffahrt in
Glavsfjorden, im	2	7		den nächsten
Sättle Kanal, im	.	7		Tagen zu erwarten
Vänersborg u. Trollhättan	.	.		
– Eisbrecher „Atle" am 5. IV. morgens in Sundsvall, wird voraussichtlich im Verlaufe des 6. IV. nach Gävle kommen. –				

Der Eisbericht erscheint täglich mit Ausnahme von Sonn- und Feiertagen. Bezugspreis für das Winterhalbjahr beträgt RM. 20.— einschließlich einer [illegible] Beilagen, die als Anlage beigefügt werden, sowie die Übersendung der [illegible] Ausgabe. Bezug durch die Seewarte.

Eisbericht Nr. 135 vom Donnerstag, 7. April 1932.

Unter Ausschluß jeglicher Haftung herausgegeben von der Deutschen Seewarte Telef.: 36 11 82. Telegr.: „Seewarte Hamburg"

Spalte E bedeutet Eisverhältnisse wie folgt:

. = Eisfrei
1 = Loser Eisbrei oder Neueis
2 = Festes Eis
3 = Treibeis
4 = Zusammengeschobener Eisbrei oder Packeisstreifen
5 = Offene Seerinne längs der Küste
6 = Starkes Festeis
7 = Starkes Treibeis
8 = Packeis
9 = Eispressung
x = Nicht gemeldet

Spalte S bedeutet Schiffahrtsverhältnisse wie folgt:

. = Schiffahrt unbehindert
1 = Schiffahrt für Dampfer unbehindert, für Segler erschwert
2 = Schiffahrt für schwache Dampfer erschwert, für Segler geschlossen
3 = Schiffahrt nur für starke Dampfer möglich
4 = Schiffahrt nur für Dampfer mit Eisverstärkung möglich
5 = Schiffahrt wird durch Eisbrecher aufrecht erhalten
6 = Aufgebrochene Fahrrinne im Eise vorhanden
7 = Schiffahrt vorläufig geschlossen
8 = Schiffahrt hat aufgehört
9 = Schiffahrtsverhältnisse unsichtigen Wetters wegen nicht zu erkennen
x = Nicht gemeldet

Spalte T bedeutet Lufttemperatur in C°. Alle Angaben im Bericht beziehen sich auf Beobachtungen von etwa 0800ᵘ des Ausgabetages, soweit nicht anders vermerkt

Lettland, Funkmeldung vom 6. IV.

Beobachtungsstellen	E	S	T	Bemerkungen
Papensee	.			
Libau, Hafen	x	x		
Libau, Seegebiet	x	x		Heutige
Steinort		.		
Windau, Hafen	.	.	2	
Windau, Seegebiet	x	9		Funkmeldung
Lyserort, NW-SW	x	9		
Lyserort, NW-NO	x	9		
Michaelsturm	.	.		nicht
Domesnäs, NW	5	5		
Domesnäs, NO	5	4		
Domesnäs, SO	8	5		gehört.
Markgrafen	x	9		
Riga, Seegebiet	3	1		
Riga, Hafen	1	.		
Haynasch	5	8		

Estland, Funkmeldung

Zerel SO	.	.		
Zerel SW	.	.		
Filsand	.	.	0	
Ristna SW	.	.		
Ristna NW	.	.		
Ristna NO	.	.		
Tachkona NW	.	.		
Tachkona NO	.	.		
Odensholm SW	.	.		
Odensholm NW	.	.		
Odensholm NO	.	.		
Packerort NW	5	3		
Packerort NO	5	1		
Surup NW	5	5		
Surup NO	6	5		
Nargen NW	5	5		
Nargen NO	5	5		
Nargen SO	6	5		
Reval, Reede	6	5	1	
Kokskär NW	5	5		
Kokskär NO	5	5		
Eckholm NW	7	5		
Eckholm NO	7	5		
Stenskär SW	7	5		
Stenskär NW	7	5		
Stenskär NO	7	5		
Narva, Reede	6	8		
Pernau, Reede	x	8		
Kynö SO	x	8		
Kynö SW	x	8		
Kynö NW	x	8		
Paternoster SO	x	8		
Paternoster NO	x	8		
Raugi (Ins. Moon)	x	8		
Worms SW	x	8		
Worms NW	8	5		
Runö NO	7	5		
Runö SO	7	5		
Runö SW	7	5		
Runö NW	7	5		

Rußland, Funkmeldung vom 6. IV.

Beobachtungsstellen		E	S	T	Bemerkungen
Lissy Noss		6	5		
Kronstadt, Reede		6	5		
Tolbukin		6	5		
Schepel		6	5		
Sojkins-Berge		6	5		
Kurgalow		6	5		
Sürsudden-Seskär	Zwischen den Meridianen	7	5		
Seskär-Nerwa		7	5		
Nerwa-Sommers		7	5		
Sommers-Hochland		7	5		
Lavensart-Gr. Tütters, zwisch. Parallelen		7	5		Heutige
Gr. Tütters Parell. u. Kl. Tütters Merid., zw.		7	5		
Hochland-Stenskär	Zwischen den Meridianen von	7	5		
Stenskär-Kalbådsangrund		7	5		Funk-
Kalbådsangrund-Kokskär		7	5		
Kl. Tütters und Stenskär		7	5		meldung
Stenskär-Eckholm		7	5		
Eckholm-Kokskär		7	5		
Kokskär-Nargen		3	5		nicht
Nargen-Packerort		3	3		
Packerort-Odensholm		.	.		
Odensholm-Tachkona		.	.		gehört.
Tachkona-Dagerort		.	.		
Dagerort, zwisch. Merid. u. Parallel von		.	.		

Deutschland, telegr. Meldung

Königsberger Seekanal	3	5		
Frisches Haff bis Königsberg	3	3	7	
—— " —— Elbing	.	.		

Polen, Funkmeldung vom:

Karwen N				
Rixhöft N				
Rixhöft O				
Hela N				
Hela O				
Hela S				
Hela W				
Hela, Hafen				
Oxhöft N				
Gdingen O				
Gdingen SO				
Gdingen, Hafen				

Täglicher Wetterbericht.

Jahrgang: 52 Nr.: 99

Herausgegeben von der Deutschen Seewarte.
Verlagsort Hamburg.

Freitag, den 8. April 1932.

Versendung 6mal wöchentlich. Der Sonntagsbericht erscheint nachträglich.

Erläuterung: Die Beobachtungen sind sämtlich in der Form der 1929 in Kopenhagen beschlossenen Einheitsschlüssel wiedergegeben; die ausländischen jedoch zum Teil gekürzt. Kurze Erläuterungen zu den einzelnen Ziffern werden am 1. eines jeden Monats dem Täglichen Wetterbericht beigegeben. Eingehend finden sie sich in „Schlüssel und Anweisung für Obstelegramme", Aufl. I, 1930, zu beziehen von der Deutschen Seewarte, Hamburg. Luftdruck in Millibar, umgerechnet auf den Meeresspiegel, bei Bergen auf die nächste Tausenderhöhe (1000 mb = 750.1 mm, bezogen auf 0° C und Schwere in 45° Breite). Temperatur in Celsiusgraden. Windrichtung: 08 = E, 16 = S, 24 = W, 32 = N. Windstärke nach Beaufort-Teilung (0 = Stille, 12 = Orkan). Die Wolkenhöhe (h) bezeichnet bei Bergen, wenn Wolken unter Orthöhe vorhanden sind, den Abstand von der Oberfläche dieser Wolken.

Erläuterung des Schlüssels	Untere Wolken	Mittlere Wolken	Wetter	Sicht	Wolkenhöhe	Bedeckungsgrad (untere Wolken)	Windrichtung	Windstärke	Wetterverlauf	Bedeckungsgrad (alle Wolk.)	Luftdruck (mb)	Lufttemperatur (°C)	Relative Feuchte	Obere Wolken	Art der Druckänderung i. d. letzten 3 Stunden	und Betrag	Niederschlagsmenge (mm)	Höchsttemperatur	Tiefsttemperatur	Seegang	Sicht nach See	Erdbodenzustand	Unterschied zw. Luft- u. Wassertemperatur	Dünung	Richtung der Dünung
	C_L	C_M	ww	V	h	N_L	DD	F	W	N	BBB	TT	U	C_H	a	bb	RR	MM	mm	S	V_s	E	t_d	K	d

Deutsche Binnenlandorte	Gestern 14h MEZ. $C_L C_M$	ww VhN_L	DDF WN	BBB TT	U C_H abb	Gestern 19h MEZ. $C_L C_M$	ww VhN_L	DDF WN	BBB TT	U C_H abb	R_2R_2 MM E	Heute 8h MEZ. $C_L C_M$	ww VhN_L	DDF WN	BBB TT	U C_H abb	R_1R_1 mm E
Wilhelmshaven	9 9	81 724	916 94	9859 07	70 401	2 7	02 744	536 75	9886 07	83 305	99 xx1	5 7	82 638	285 95	9910 06	80 313	05 01 1
Bremen	8 2	14 835	576 77	883 06	8x 401	9 7	25 735	575 77	900 07	7x 207	03 09 1	6 x	83 638	575 78	922 04	9x 411	06 02 1
Hamburg 10403	9 2	28 755	694 78	877 03	9x 501	9 4	10 734	556 74	887 06	6x 206	10 08 1	9 x	22 737	222 57	904 05	9x 407	04 01 1
Kiel	6 x	81 638	204 78	852 05	9x 703	3 0	81 654	245 74	860 05	80 203	05 08 1	9 2	02 635	244 75	867 05	80 205	04 02 1
Flensburg 10400	6 x	03 758	186 28	845 06	9x 603	3 0	02 754	246 44	850 04	80 408	02 03 1	4 0	01 754	205 14	852 05	90 308	02 02 1
Stettin 10404	8 3	81 945	556 57	887 12	50 813	8 3	02 744	554 75	890 05	70 409	02 12 1	6 x	62 738	205 58	900 04	8x 804	04 03 1
Danzig 10405	3 2	81 745	184 78	890 09	8x 807	6 x	63 658	204 58	853 07	8x 313	02 10 1	5 3	25 844	185 54	882 05	70 403	02 04 1
Königsberg i. Pr.	6 2	64 636	205 58	892 08	8x 803	6 7	02 733	185 57	860 08	8x 313	03 08 1	6 3	22 744	225 58	89[illegible] 03	80 304	03 03 1
Aachen 10407	9 x	22 747	595 57	980 05	9x 207	9 x	15 847	282 97	994 04	8x 200	10 08 1	9 6	27 745	225 76	10038 03	9x 312	01 03 1
Nordhorn	8 x	25 845	267 95	916 07	7x 110	8 0	02 744	245 75	922 07	63 003	07 08 1	9 x	25 737	267 77	9955 05	9x 313	04 03 2
Hannover 10421	5 2	27 854	566 58	909 04	8x 503	9 x	01 844	555 74	926 06	73 307	07 10 1	5 2	02 755	566 56	938 04	8x 306	02 02 0
Erfurt 10440						9 2	10 734	205 75	970 05	80 212	99 10 1	8 4	14 854	556 15	991 04	89 208	00 02 1
Magdeburg	5 2	62 745	918 68	930 05	9x 107	9 0	25 745	225 75	936 06	71 309	04 12 1	5 3	02 743	226 54	953 04	80 309	01 03 1
Berlin 10440	6 2	03 746	537 58	890 09	7x 812	8 2	02 844	566 75	923 06	71 410	97 11 1	6 x	02 847	547 27	930 05	8x 404	01 03 0
Dresden 10410	6 7	14 853	559 25	947 13	56 712	6 7	02 834	224 56	976 04	8x 410	04 14 1	6 7	14 844	556 26	975 05	66 403	01 04 1
Grünberg i. Schl.	6 x	62 848	205 58	933 09	8x 915	9 [illegible]	81 856	556 76	932 04	8x 210	07 10 1	6 x	81 946	556 77	949 04	76 604	01 02 1
Breslau 10411	7 2	14 753	537 25	977 12	51 810	9 2	10 745	554 28	966 10	6x 307	97 13 0	8 3	14 963	556 14	989 07	71 902	02 03 1
Essen 10437	8 x	14 846	576 76	947 08	6x 201	8 x	02 857	555 27	953 06	7x 303	09 05 1	6 x	03 748	575 78	10003 04	8x 310	03 01 1
Mirow	5 x	03 858	536 58	897 06	9x xxx	3 2	02 855	536 15	897 04	9x 300	06 08 1	5 2	03 858	205 18	9897 03	9x 300	02 02 1
Hof	6 2	82 636	517 58	988 05	9x 813	6 3	22 734	204 55	10001 01	9x 405	14 06 1	6 x	84 238	537 78	10019 00	9x 305	02 51 1
Gleiwitz	5 1	14 764	534 28	10016 10	6x 412	6 1	81 656	204 77	9990 10	7x 807	97 11 1	5 1	14 80[illegible]	535 13	004 06	70 701	01 03 1
Frankfurt am Main	6 x	62 745	557 58	9975 09	9x 813	5 0	10 854	222 74	10000 06	8x 203	07 10 1	8 3	25 854	535 75	039 05	8x 306	02 04 1
Karlsruhe 10413	6 1	81 855	557 76	10034 10	7x 813	6 0	61 855	555 95	042 06	80 202	09 10 1	6 x	26 757	556 77	083 04	8x 306	94 03 1
Friedrichshafen	6 6	02 953	555 26	092 11	50 707	6 6	14 965	556 76	056 11	5x 611	97 12 0	6 x	64 748	225 58	124 03	8x 409	05 02 2
Fürth	5 2	02 855	538 56	018 11	5x 815	6 x	62 748	575 58	029 04	9x 410	04 11 1	5 2	14 855	557 27	051 05	7x 209	03 02 1
München 10414	8 2	14 944	579 15	060 11	43 809	4 2	14 854	578 15	038 10	41 504	00 12 0	6 2	14 865	556 27	094 03	8x 205	10 01 1
Feldberg i. T. 801 m																	
Kahler Asten 850 m	x x	77 xx9	536 69	8800 00	9x 400	5 x	25 818	557 78	8815 52	9x 305	13 22 7	0 0	77 009	206 69	8834 52	9x 310	07 527
Wasserkuppe 926 m	x x	06 000	539 59	8927 02	8x 805	x x	46 009	224 79	8829 01	9x 213	13 23 6						
Brocken 1153 m	x x	77 109	539 69	8747 00	9x 511	x x	46 109	539 69	8771 53	9x 212	24 00 9	x x	46 009	535 69	8771 54	9x 109	14 559
Fichtelberg 1213 m	x x	77 109	229 69	8815 00	9x 711	5 x	02 937	265 67	8803 53	9x 205	07 00 9	5 x	03 718	309 38	8813 54	9x 302	02 549
Schneekoppe 1610 m																	
Feldberg, Schw. 1497 m	6 x	78 009	579 69	8922 51	9x 704	6 x	78 009	539 69	8891 50	9x 307	12 00 9	6 x	77 009	597 69	8927 55	9x 203	99 55 9
Zugspitze 2962 m	7 1	02 844	535 15	6942 57	81 701	6 x	39 235	596 28	6933 58	9x 704	97 56 9	x x	77 009	285 69	6901 59	9x 700	01 64 9

Deutsche Küstenorte ° und Feuerschiffe †	Gestern 14h MEZ. $C_L C_M$	ww VhN_L	DDF WN	BBB TT	U C_H abb	Gestern 19h MEZ. $C_L C_M$	ww VhN_L	DDF WN	BBB TT	U C_H abb	R_2R_2 $\frac{S V_s Eo}{t_d K d†}$	Heute 8h MEZ. $C_L C_M$	ww VhN_L	DDF WN	BBB TT	U C_H abb	R_1R_1 $\frac{S V_s E}{t_d K d†}$
Borkumriff †	9 0	02 776	247 26	xxx↓ 07	70 303	9 6	02 774	247 16	xxx↓ 06	80 101	94 3 66	6 0	02 756	237 76	xxx↓ 06	90 313	94 3 67
Borkum °	9 x	02 737	268 77	9878 04	9x 408	9 5	02 744	618 75	9879 06	8x 101	05 4 70	8 6	02 744	287 15	9920 06	81 218	02 4 71
Außenjade †	3 x	27 764	246 14	xxx↓ 06	8x 801	6 x	14 754	247 54	xxx↓ 06	8x 305	xx 4 56	3 x	15 764	246 74	xxx↓ 06	84 312	xx 4 56
Cuxhaven 10463 °	x x	02 737	247 74	880 08	x0 802	5 4	02 534	224 14	883 03	x0 307	xx 2 57	8 0	02 727	246 27	909 07	x0 307	xx 3 61
Elbe 1 †	0 7	15 765	267 75	xxx↓ 05	90 303	2 0	15 764	247 74	xxx↓ 06	80 303	01 4 46	3 0	15 764	246 75	xxx↓ 05	93 315	01 5 46
Helgoland 10465 °	6 x	14 638	226 78	847 05	9x 30x	8 5	89 638	246 78	861 05	92 305	xx 5 61	3 4	02 734	256 25	896 04	90 313	xx 5 71
Amrumbank †	3 3	14 865	246 27	xxx↓ 04	9x 402	3 3	14 864	246 15	xxx↓ 05	8x 303	93 3 66	8 x	02 875	267 25	xxx↓ 05	8x 315	96 3 66
List °	9 7	02 754	536 25	823 06	72 802	3 0	01 753	246 14	820 04	90 301	01 3 x1	9 2	45 745	247 75	848 04	9x 310	03 3 x1
Bülk °	6 2	81 733	556 78	850 06	xx 603	3 0	14 833	577 13	855 05	x0 303	05 4 81	4 0	02 735	247 15	861 05	x0 405	04 3 71
Marienleuchte °	6 x	81 038	225 78	xxx 05	0x 807	3 x	02 734	225 24	xxx 03	0x 300	03 2 71	5 x	02 734	225 24	xxx 05	0x 303	02 3 71
Fehmarnbelt †	3 x	82 648	206 78	844 08	9x 805	3 x	14 045	578 75	848 04	8x 302	xx 5 00	3 x	14 655	247 75	853 04	9x 405	xx 4 00
Warnemünde °	9 2	05 744	537 58	853 08	8x 808	9 x	81 747	557 77	864 04	8x 400	03 2 71	9 x	27 745	538 75	867 04	8x 402	93 3 71
Arkona 10464 °	6 5	03 754	532 28	830 07	8x 809	6 9	02 754	539 16	834 03	80 303	16 5 71	6 5	03 754	535 28	844 03	8x 301	07 5 71
Adlergrund †	6 x	63 648	224 58	853 05	9x 809	3 7	25 743	247 26	xxx 03	9x 312	W-T 3°	5 x	03 758	247 28	874 03	9x 803	W-T 3°
Rügenwaldermünde °	6 2	03 654	205 58	896 09	8x 802	6 x	63 538	204 58	850 07	9x 810	96 3 51	5 6	03 655	186 58	874 04	8x 300	01 5 61
Memel 10447 °	6 x	61 x48	203 58	876 04	9x 900							4 x	03 848	204 58	874 03	8x 306	07 5 80

Deutsche Küstenorte ° und Feuerschiffe †	Gestern 17h MEZ. $C_L C_M$	ww VhN_L	DDF WN	BBB TT	U C_H abb	Heute 2h MEZ. $C_L C_M$	ww VhN_L	DDF WN	BBB TT	U C_H abb		Heute 11h MEZ. $C_L C_M$	ww VhN_L	DDF WN	BBB TT	U C_H abb	
Borkumriff †	9 0	01 774	247 24	xxx↓ 07	70 303	0 0	00 7x0	247 00	xxx↓ 05	90 305	–	2 0	02 774	267 25	xxx↓ 06	76 311	–
Borkum °	0 6	02 744	598 25	9878 07	8x 300	x x	01 7xx	269 15	9882 06	8x 403	–	3 4	02 743	268 74	9968 07	80 124	–
Außenjade †	3 x	14 765	247 75	xxx↓ 06	8x 804							3 x	14 764	267 14	xxx↓ 06	84 318	–
Wilhelmshaven °	8 0	02 765	536 15	884 08	80 408	9 x	01 633	557 63	883 02	90 802	–	9 x	02 636	596 76	937 05	9x 306	–
Cuxhaven °						x x	53 4x8	205 28	877 05	xx 802	xx x 61	8 4	02 734	556 25	935 07	xx 313	xx 3 72
Elbe 1 †	2 0	01 764	247 14	xxx↓ 06	70 302							1 0	02 764	247 25	xxx↓ 06	72 315	
Helgoland °	3 0	14 635	226 15	852 05	9x 303	x x	01 7x3	206 53	850 04	9x 802	–	5 0	02 743	226 27	923 06	98 319	–
Amrumbank †	3 9	14 863	247 74	xxx↓ 05	8x 304							8 7	72 873	268 14	xxx↓ 06	70 321	–
List °	9 0	25 755	677 76	829 05	82 303	x x	02 7xx	226 15	833 04	8x 901	–	9 0	14 745	577 25	877 06	7x 314	–
Bülk °	9 2	27 755	576 77	850 04	xx 800							6 0	14 835	597 75	886 07	x0 xxx	–
Marienleuchte °	6 x	25 037	245 x8	xxx 03	0x 303							4 x	01 744	326 14	xxx 06	0x 301	–
Fehmarnbelt †																	
Arkona °	6 x	63 640	538 59	820 04	9x 810							9 x	14 721	536 25	847 05	8x 307	–
Adlergrund †												3 4	03 858	247 18	877 05	8x 401	W-T 3°

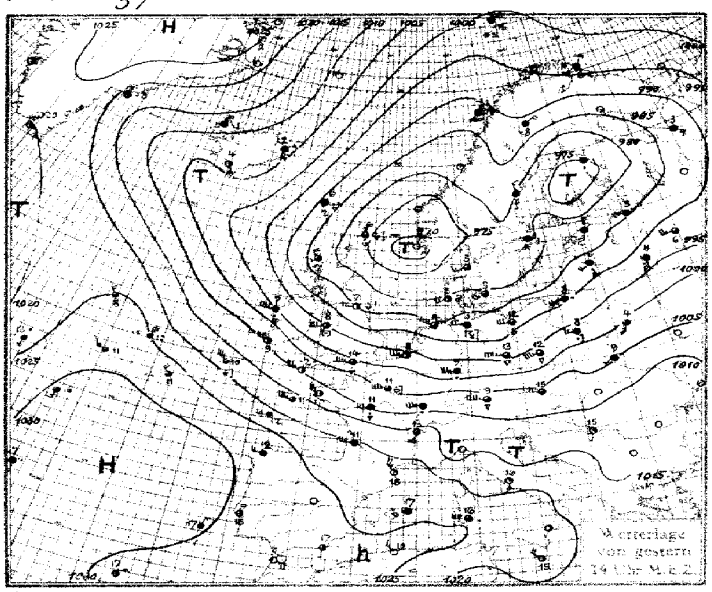

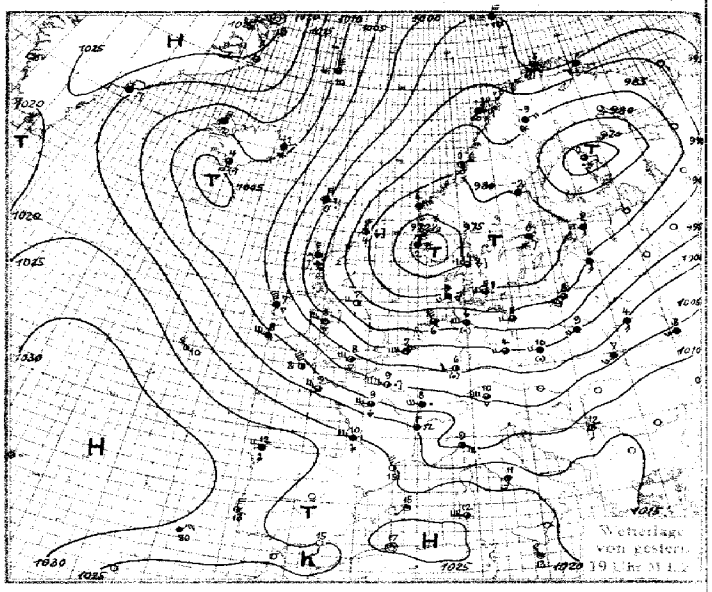

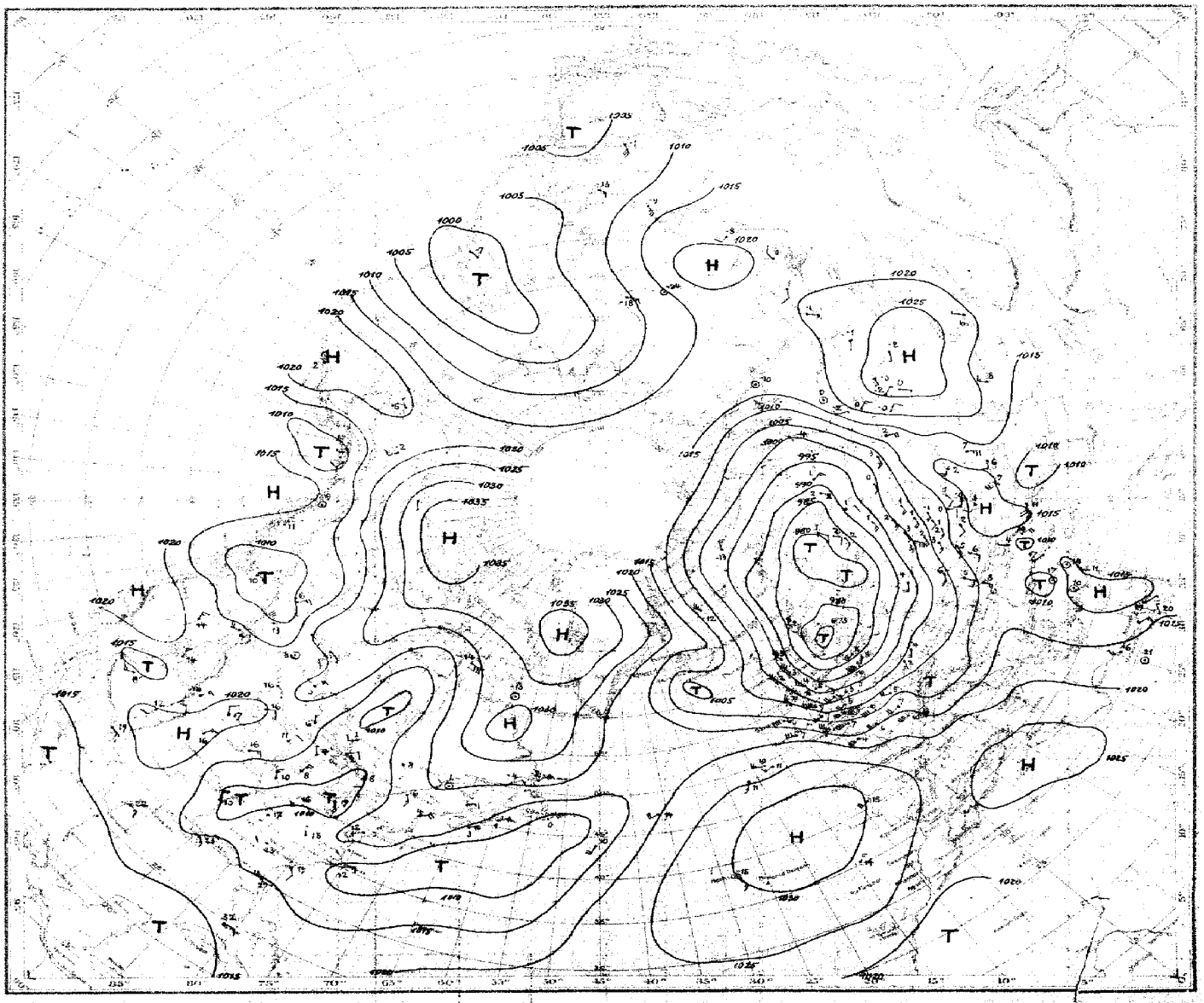

Luftdruck Temperatur Wind Himmelszustand der nördlichen Halbkugel 2 Uhr M.E.Z.

SEEWARTE

Freitag, 8. April 1932

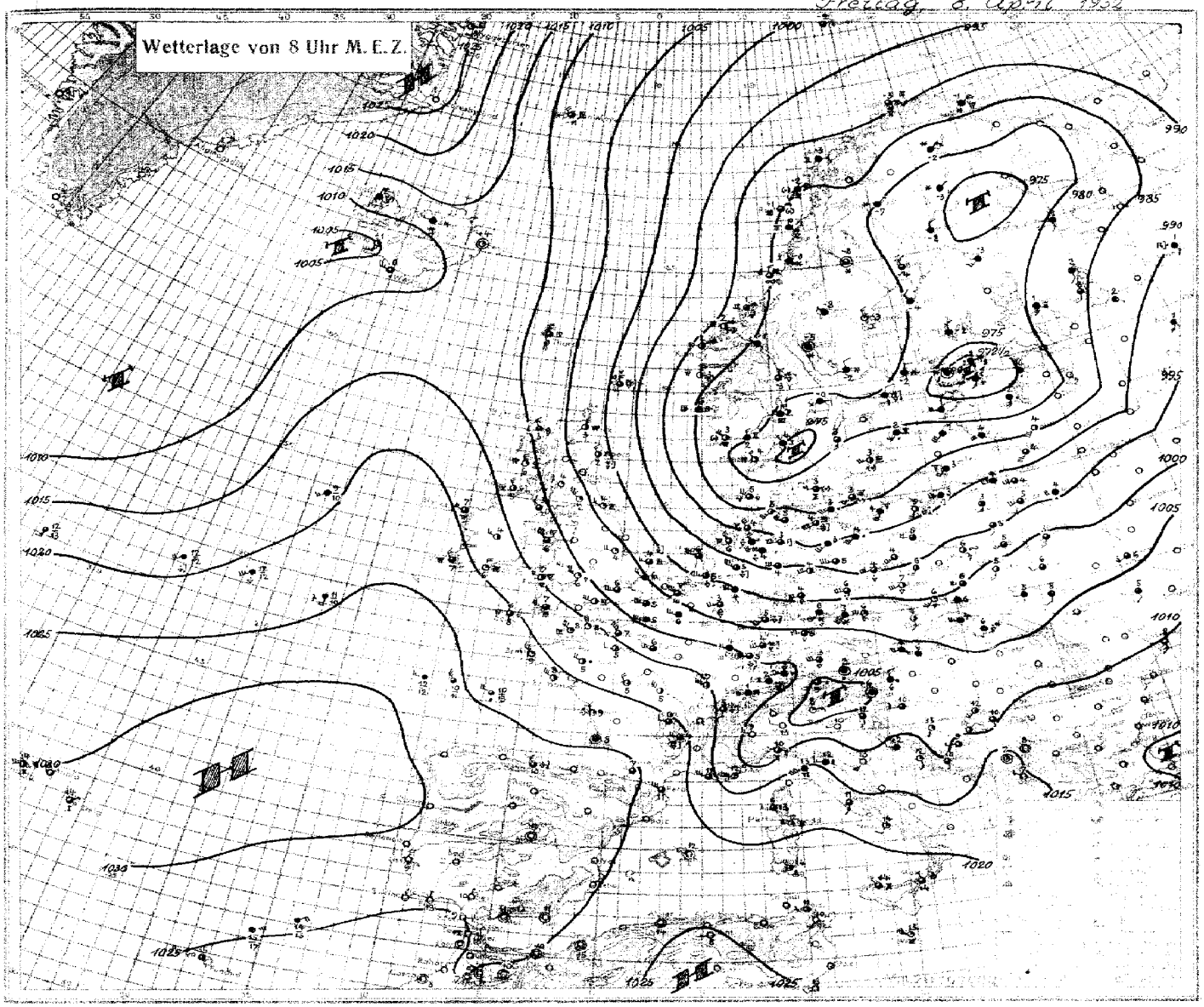

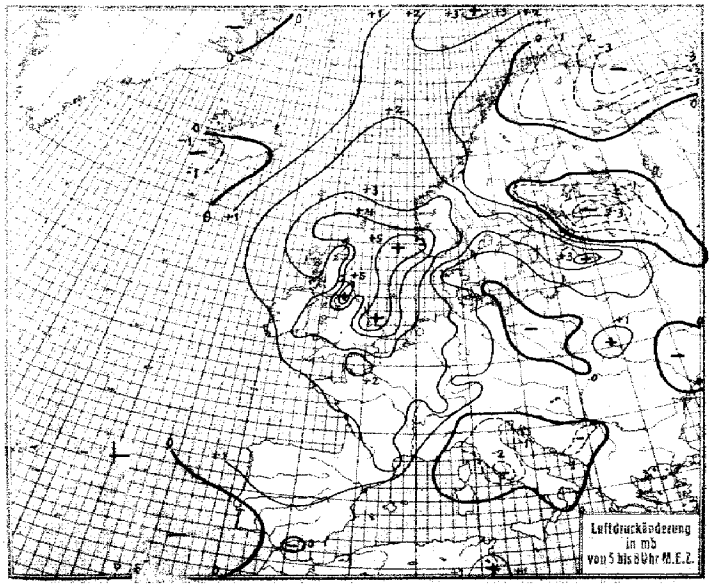

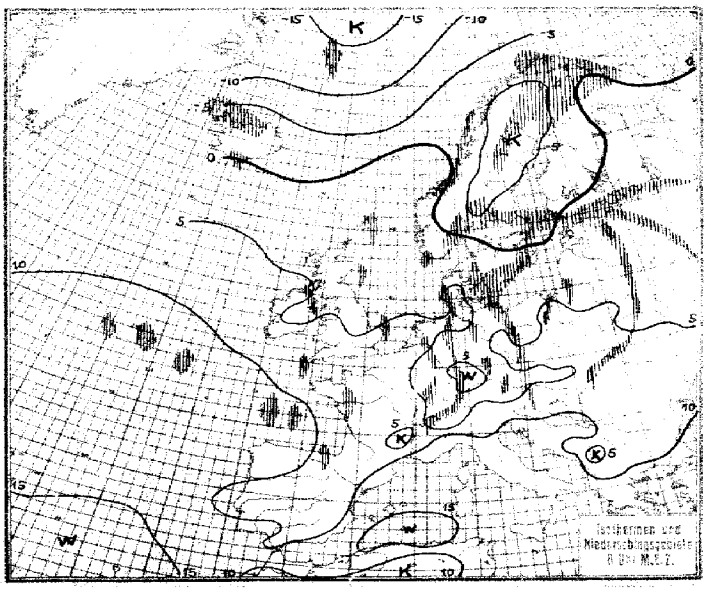

Freitag, den 8. April 1932

Erläuterung des Landschlüssels

Untere Wolken	Mittlere Wolken	Wetter	Sicht	Wolkenhöhe	Bedeckungsgrad (untere Wolken)	Windrichtung	Windstärke	Wetterverlauf	Bedeckungsgrad (alle Wolken)	Luftdruck (mb)	Lufttemperatur (° C)	Relative Feuchte	Obere Wolken	Art der Druckänderung i. d. letzten 3 Stunden	und Betrag	Niederschlagsmenge (mm)	Höchsttemperatur	Tiefsttemperatur	Seegang	Sicht nach See	Erdbodenzustand
C_L	C_M	ww	V	h	N_L	DD	F	W	N	BBB	TT	U	C_H	a	bb	RR	MM	mm	S	V_s	E

Gestern 14h MEZ.

Auslandorte (Küstenorte o)	C_LC_M	ww Vh N_L	DDF WN	BBB TT	U C_H a bb
Thorshavn	60	85408	02678	9886 02	90 327
Reykjavik	63	02865	08516	10060 04	4X 300
Isafjord	6X	03XX8	32428	114 51	4X 310
Acureyri	6X	83XX8	00058	098 01	XX 308
Seydisfjord	6X	72XX8	04368	064 02	XX 313
Westmann I.	00	01XX0	12601	067 04	X1 310
Aberdeen	34	10864	26504	9806 07	5X 104
Malin Head	3X	10744	27774	910 07	80 311
Tynemouth	20	25754	24674	848 07	60 102
Croydon	2X	02766	55616	994 09	4X 305
Lerwick	87	25845	69476	760 06	70 216
Valentia	80	01854	26674	10096 09	50 208
Guernsey	71	15753	24614	071 11	61 306
Stornoway	86	02754	28476	9835 07	91 305
Holyhead	30	10854	22674	967 46	73 203
Yarmouth	90	01644	23474	928 08	60 203
Blacksod P.	90	81736	26876	10017 45	70 312
Scilly	14	01763	26774	091 52	60 303
Myggbukta					
Jan Mayen					
Longyearbyen					
Bäreninsel	XX	772X9	035X9	9981 65	9X 806
Vardö	5X	72X48	04X68	967 56	XX 300
Ingöy					
Andenes					
Röst					
Nordöyan					
Ona	01	01990	02401	749 04	70 304
Krakenes					
Utsira					
Lista					
Ferder					
Svandalsflona	60	72718	08378	610 53	70 810
Haparanda	6X	64368	04668	790 54	8X 807
Jönköping	21	81864	18378	781 07	77 905
Wisby	20	019X4	19454	793 08	73 804
Stensele	XX	72538	06268	883 56	90 806
Härnösand	60	03838	30368	794 00	60 601
Stockholm	5X	74468	10268	790 02	8X 607
Gällivare	02	03970	04428	877 58	5X 807
Kopenhagen	37	02653	20535	828 08	80 805
Skagen	90	02676	20377	767 05	80 705
Hanstholm	68	81853	20374	763 05	80 802
Helsingfors	6X	03728	20428	801 01	8X 107
Sortavala	02	68648	18368	805 01	80 305
Wasa	50	72228	32428	755 52	80 300
Enare	02	038X0	08528	915 57	60 808
Dorpat	5X	03748	18428	850 04	8X 300
Filsand	XX	46209	17239	822 01	9X 300
Riga	6X	53548	20548	851 06	8X 300
Malnava	5X	03658	18548	866 03	9X 803
Kowno	6X	62448	20548	918 06	8X 300
Warschau	60	22638	22358	970 08	80 907
Krakau	90	02747	53527	10039 10	60 805
Lemberg	82	03635	53028	049 09	60 802
Pinsk	60	03538	18528	010 04	80 802
Rochefort	62	0XX44	24525	191 13	8X 801
Socoa					
Le Bourget	80	25846	55876	055 11	50 204
Lyon	X0	02957	18527	170 13	50 708
Brest	80	02754	26514	131 10	70 306
Perpignan					
Le Talut	8X	02647	22877	157 10	8X 402
Tours	8X	81758	57678	113 11	7X 703
Le Havre	86	27744	59974	066 08	70 202
Marseille					
Helder	30	02655	24615	9911 07	70 307
Vlissingen	24	026X2	24714	967 08	60 109
De Bilt	24	02744	24614	937 09	50 306
Zürich	60	02955	57516	10098 11	40 808
Bern	80	02966	53616	106 11	40 906
Säntis	XX	—	10639	− 405 55	9X 905
Wien	77	02874	24325	060 15	38 718
Klagenfurt	30	02875	04215	088 12	50 813
Innsbruck					
Budapest	82	02884	24515	089 16	43 811
Fünfkirchen					
Debrecen					
Prag	84	11854	22825	9999 12	12 709
Olmütz	52	03754	53678	10024 11	4X 809

Gestern 19h MEZ.

Auslandorte	C_LC_M	ww Vh N_L	DDF WN	BBB TT	U C_H a bb	R_2R_2 mm s V_s E
Thorshavn	60	13408	32668	9960 00	90 320	05 4 46
Reykjavik	52	02744	16516	10070 03	7X 308	0X X 00
Isafjord	6X	03XX8	32428	115 52	XX 303	
Acureyri	5X	83XX5	06215	116 51	XX 303	
Seydisfjord	6X	72XX8	04158	110 51	XX 310	
Westmann I.	1X	10XX5	16405	086 04	XX 308	
Aberdeen	97	31857	28677	9838 41	73 412	91 2 81
Malin Head	33	10744	26774	957 07	80 214	01 5 70
Tynemouth	20	01854	24474	867 07	61 304	01 2 81
Croydon	70	01854	54674	994 07	6X 200	02 11 1
Lerwick	80	2584X	99574	822 04	90 218	02 X X1
Valentia	20	02855	26675	10126 08	60 209	03 6 81
Guernsey	71	14753	25714	089 09	70 304	97 4 71
Stornoway	99	63635	30578	9904 04	90 412	02 2 62
Holyhead	X0	14853	26772	984 08	73 315	94 4 80
Yarmouth	90	01744	20374	925 43	70 702	03 2 71
Blacksod P.	9d	15844	28884	10058 07	61 316	02 5 80
Scilly	14	01763	27874	115 08	70 304	93 6 70
Myggbukta	00	00990	00000	253 68	70 805	00 X 94
Jan Mayen	6X	71557	31667	095 60	8X 001	95 2 56
Longyearbyen	5X	71648	00068	035 68	5X 200	00 X X9
Bäreninsel	XX	773X9	02669	9949 64	9X 913	01 X 39
Vardö	6X	36408	02268	941 55	8X 809	93 3 49
Ingöy	5X	10956	10326	952 55	7X 801	00 3 98
Andenes	70	02962	06526	889 54	67 806	00 2 96
Röst	41	02965	04516	849 52	6X 602	97 3 94
Nordöyan	X4	03962	04304	803 00	40 400	40 2 05
Ona	01	01990	03501	761 04	50 305	00 2 50
Krakenes	54	52953	04624	752 04	74 205	00 3 91
Utsira	9X	74768	01678	714 03	9X 312	05 4 71
Lista	90	02747	23577	735 03	60 803	03 4 01
Ferder	5X	02857	16227	756 03	9X 80[illegible]	92 2 80
Svandalsflona	90	71718	08278	606 53	70 601	01 XX 9
Haparanda	6X	725X8	32468	777 54	8X 806	05 54 9
Jönköping	99	02854	20276	776 04	87 605	02 08 1
Wisby	50	024X7	18257	789 04	90 806	95 1 91
Stensele	XX	72538	32268	834 58	90 300	02 54 8
Härnösand	60	03838	08228	798 52	80 301	97 X X8
Stockholm	5X	77339	12279	779 00	9X 603	93 02 6
Gällivare	5X	70408	04468	850 59	7X 808	92 57 9
Kopenhagen	63	13654	22475	822 05	80 501	02 2 61
Skagen	90	25767	23377	756 04	80 803	03 3 71
Hanstholm	61	81854	20475	760 04	80 601	02 3 81
Helsingfors	62	03726	18328	816 00	8X 302	96 01 9
Sortavala	40	03858	20428	811 02	60 503	02 02 3
Wasa	50	74228	32468	800 54	80 607	99 01 3
Enare						
Dorpat	5X	03548	16268	844 04	8X 801	91 04 6
Filsand	XX	45209	12139	820 601	9X 800	00 02 1
Riga	XX	XX XXX	16348	858 06	9X 801	—
Malnava	6X	62623	18548	873 04	5X 301	02 04 2
Kowno						
Warschau	62	03636	20458	941 09	70 810	04 09 1
Krakau	90	51648	55528	10012 11	50 603	97 12 1
Lemberg	50	03668	20328	039 07	60 601	06 10 2
Pinsk	50	03548	16428	001 04	90 802	97 05 1
Rochefort	8X	03658	24558	18X 09	9X 200	04 13 2
Socoa						
Le Bourget	30	24754	91974	063 09	60 202	02 12 1
Lyon	80	02857	32427	150 12	50 902	97 15 0
Brest	70	02755	26515	149 09	70 303	95 11 1
Perpignan	50	01573	61503	205 15	50 40X	00 1 96
Le Talut	80	02744	24824	171 09	90 300	01 11 1
Tours						
Le Havre	86	27863	93674	071 07	70 203	02 0 91
Marseille	70	02854	57414	183 14	50 000	00 16 0
Helder	40	02665	24615	9909 06	70 402	01 5 60
Vlissingen	50	02763	22814	960 07	78 501	94 5 71
De Bilt	9X	91738	59498	950 03	8X 202	01 10 0
Zürich	57	02983	59617	10080 11	4X 707	00 13 0
Bern	50	03967	55718	102 11	5X 605	00 11 0
Säntis	07	02890	22927	− 387 57	9X 705	06 55 9
Wien						
Klagenfurt						
Innsbruck						
Budapest	4X	02767	103X7	—	— 06	00 17 0
Fünfkirchen	10	01763	24313	084 14	40 711	00 17 0
Debrecen	50	02863	16316	084 14	X8 806	00 15 1
Prag	9X	25748	26578	9998 06	8X 407	92 13 1
Olmütz	5X	03858	20128	996 10	5X 804	99 13 1

Heute 8h MEZ.

Auslandorte	C_LC_M	ww Vh N_L	DDF WN	BBB TT	U C_H a bb	R_1R_1 mm s V_s E
Thorshavn	50	02847	32527	10082 00	90 315	00 4 84
Reykjavik	13	01834	16214	048 51	7X 908	00 X X0
Isafjord	6X	10XX8	32368	123 53	XX 308	
Acureyri	6X	83XX8	24178	110 54	XX 300	
Seydisfjord	03	01XX0	00013	121 54	XX 300	
Westmann I.	1X	64XX5	24575	092 00	XX 600	
Aberdeen	84	26744	28374	029 02	8X 320	03 1 71
Malin Head	30	25844	30574	119 05	99 414	03 4 71
Tynemouth	50	01733	26313	039 04	60 319	00 2 70
Croydon	5X	02856	24516	088 06	7X 416	9604 1
Lerwick	90	26745	64475	9989 01	80 222	03 X X1
Valentia	70	02854	28315	10213 07	71 206	[illegible]
Guernsey	11	01753	28613	175 08	60 315	96 3 70
Stornoway	92	88745	28477	086 03	80 318	06 1 76
Holyhead	20	02847	27707	116 06	80 219	01 4 81
Yarmouth	69	25644	24375	030 04	90 320	94 3 61
Blacksod P.	34	02844	26476	169 07	50 311	01 4 80
Scilly	80	81855	29616	209 08	71 311	00 4 80
Myggbukta	8X	04972	28235	256 63	83 500	00 X 64
Jan Mayen	52	71645	28467	075 61	7X 404	01 3 66
Longyearbyen	60	02452	28115	081 64	46 304	00 X X9
Bäreninsel	58	02964	08225	9986 59	90 315	91 X 99
Vardö	5X	74338	04568	863 51	9X 810	03 4 39
Ingöy	8X	84656	08476	904 53	9X 803	96 4 68
Andenes	52	03972	06228	873 53	67 300	00 2 96
Röst	80	10954	04415	850 51	71 401	00 3 94
Nordöyan	8X	08547	32337	850 50	5X 306	92 2 56
Ona	80	10954	03574	882 02	43 312	01 4 93
Krakenes	74	02943	04874	885 02	62 314	97 4 91
Utsira	01	03970	32728	837 03	70 327	95 3 91
Lista	80	10954	28424	803 03	83 217	01 4 91
Ferder	6X	61858	02458	796 02	9X 315	07 3 81
Svandalsflona	32	02963	28176	742 51	62 315	97 54 9
Haparanda	62	038X4	32268	754 52	80 301	05 55 8
Jönköping	9X	62856	16356	795 03	7X 302	01 02 1
Wisby	50	627X8	20368	812 02	90 308	03 2 11
Stensele	51	72757	00027	829 58	90 300	92 60 8
Härnösand	10	01943	30313	812 53	51 905	00 1 98
Stockholm	5X	23658	02268	799 51	8X 410	02 51 7
Gällivare	5X	72508	04168	798 57	8X 805	03 63 9
Kopenhagen	63	10744	22477	826 03	90 604	01 2 71
Skagen	90	03768	28178	758 04	80 405	91 1 71
Hanstholm	80	01853	28404	763 04	81 303	00 4 80
Helsingfors	6X	68548	08368	724 01	9X 815	06 50 9
Sortavala	50	04448	16338	814 01	90 801	00 00 3
Wasa	50	03448	28228	799 54	80 200	01 55 5
Enare	02	704X0	04569	821 52	90 807	01 83 9
Dorpat	6X	63568	18558	767 02	8X 903	96 [illegible] 6
Filsand	5X	03648	24438	775 01	9X 310	00 00 1
Riga	5X	02748	22348	831 04	8X 317	93 02 1
Malnava	43	01743	20744	[illegible] 04	73 313	01 01 2
Kowno	8X	03658	55678	913 04	7X 308	01 03 1
Warschau	00	05890	12304	965 0[illegible]	75 902	92 03 1
Krakau	52	03765	55228	10020 06	60 203	96 05 1
Lemberg	60	61668	24258	033 05	80 108	97 04 2
Pinsk	52	02546	18526	002 03	90 300	00 02 1
Rochefort	80	01753	28303	229 05	80 308	00 08 1
Socoa						
Le Bourget	90	02645	24576	134 06	70 210	05 04 1
Lyon						
Brest	20	01752	28702	217 09	60 308	00 0 71
Perpignan	94	02854	59624	228 11	60 211	00 11 0
Le Talut	70	01762	28602	225 08	70 311	00 07 1
Tours	40	01752	28402	193 05	70 312	93 05 2
Le Havre	30	14845	61875	146 07	7X XXX	91 0 71
Marseille	14	02853	59505	183 11	79 203	00 1 00
Helder	40	02655	26675	976 06	80 313	—
Vlissingen	6X	02657	26757	035 06	7X 313	94 5 61
De Bilt	6X	25748	2478X	9998 05	8X 313	02 03 1
Zürich	6X	85548	57468	10127 02	9X 209	11 01 1
Bern	62	71552	55668	135 01	9X 410	12 01 2
Säntis	XX	25009	24869	378 61	9X 404	17 62 9
Wien	50	03878	22318	060 06	60 203	9706 1
Klagenfurt	3X	03658	00018	047 06	5X 3[illegible]	00 05 0
Innsbruck	XX	02766	08156	042 09	2X 1[illegible]	01 05 1
Budapest						
Fünfkirchen						
Debrecen						
Prag	55	14852	57613	012 06	66 204	94 03 1
Olmütz	50	01764	14214	030 04	80 202	00 03 1

Auslandorte	Gestern 14h MEZ. ww VhNL	DDFWN	BBB TT	Gestern 19h MEZ. ww VhNL	DDFWN	BBB TT	Heute 8h MEZ. ww VhNL	DDFWN	BBB TT
Madrid 353							02 790	000 00	10282 05
Almeria 350	01 851	153 01	10274 17	00 890	162 00	10251 15	00 890	000 00	255 11
Motion	02 864	203 17	242 17	01 890	201 01	227 15	00 790	000 00	225 12
La Coruña 369	02 557	243 27	282 12	55 448	244 28	278 12			
S. Fernando	00 890	082 00	263 20				00 790	081 00	246 09
Teneriffa 420	0			01 954	302 14	223 28	10 953	000 13	217 15
Kap Juby 3	02 754	327 25	189 15	02 754	325 25	199 15	02 755	559 17	141 14
Rio de Oro				01 790	049 00	181 19	00 790	329 00	163 19
Oporto 381	03 847	282 28	287 13	03 745	034 28	289 13			
Lissabon 384	01 881	324 01	292 15	01 781	325 01	276 13	00 770	325 00	276 09
Praya (Kap Verde)									
[illegible] (Kap Verde)	02 514	044 04	146 21				02 483	045 25	138 22
Porgo	01 744	043 13	276 17	02 743	043 04	241 17	01 683	xxx 13	233 15
Pt. Delgada (Azoren)	02 865	121 15	318 17				02 966	041 25	302 14
Horta (Azoren)	02 865	144 15	302 17				02 954	225 14	295 04
Padua									
Genua 1381				02 684	436 14	125 09	01 784	104 04	091 10
Florenz 1317	02 766	282 26	166 14				13 748	243 28	111 12
Rom 1372	01 773	493 13	185 16	02 073	183 14	178 11	02 765	163 15	154 11
[illegible]				02 864	570 14	208 14	01 868	574 13	181 12

335

Auslandorte	Gestern 14h MEZ. ww VhNL	DDFWN	BBB TT	Gestern 19h MEZ. ww VhNL	DDFWN	BBB TT	Heute 8h MEZ. ww VhNL	DDFWN	BBB TT
Messina							02 775	301 25	10210 14
Tarent	02 755	000 05	10183 17	01 755	244 15	10171 18	00 690	224 00	158 14
Malta 1034	01 851	284 14	224 15	01 851	275 12	220 18	01 863	265 13	222 13
Belgrad	01 863	181 13	137 15	01 782	161 13	1xx 12	02 875	161 15	097 10
Osküb	02 864	321 14	133 15	01 872	–	–	00 690	281 00	150 07
Split 1078				01 662	141 23	147 12	01 782	143 02	110 12
Bukarest 375									
Sofia 1072									
Archangelsk	03 648	123 28	9884 33						
Matotschkin S.	00 690	285 00	089 03						
Leningrad	03 758	556 78	843 05						
Ust Zylma	00 743	165 18	995 04	03 854	324 25	231 05	04 459	145 55	9987 01
Moskau	03 688	423 68	975 03	03 386	153 18	9089 03	03 678	512 28	966 03
Astrachan	02 710	142 18	10112 11				22 658	304 38	10130 07
Kijew				03 388	403 18	10055 08	02 775	294 17	047 06
Odessa							00 600	163 30	105 08
Swerdlowsk							03 358	164 28	133 02
Rabat	00 590	103 06	241 15	00 890	005 00	325 17			
Algier	00 880	283 03	202 10	00 400	300 00	250 17	02 400	300 00	243 14
Tunis	03 855	306 15	212 17	00 990	304 00	8xx 14	03 790	162 00	237 10

Beobachtungen von Nordamerika und Grönland 2h MEZ.

Wetter ww — Windrichtung DD — Windstärke F — Luftdruck (mb) BB — Lufttemperatur (°C) TT

Ort	ww DDF	BB TT	Ort	ww DDF	BB TT	Ort	ww DDF	BB TT	Ort	ww DDF	BB TT	Ort	ww DDF	BB TT	Ort	ww DDF	BB TT
Tatoosh I.			Dodge City	00 323	1021 16	Key West	03 032	1017 32	Dutch Harbor	03 202	1023 02	Winnipeg	01 323	1022 03	Nottingham I.	03 086	1024 64
Roseburg			Corpus Christi	03 083	17 22	Charleston	01 122	14 19	Tanana	01 121	18 02	White River	03 202	12 01	Resolution I.	03 000	28 63
San Francisco			Duluth	00 283	17 06	Hatteras	03 043	07 12	Cordova	00 122	10 07	Doucet	03 122	16 08	Bermuda	01 28x	xx xx
San Diego			St. Joseph	00 043	17 16	Washington	03 041	08 12	Juneau	00 000	15 09	Father Point	00 000	23 01	Julianehaab		
Flagstaff	02 203	1015 08	Little Rock	03 284	10 21	Scranton			Aklavik	02 081	88 xx	Chatam	03 043	11 xx	Godthaab		
Helena	03 304	16 09	New Orleans	03 123	15 23	Nantucket			Ft. Simpson	00 281	13 11	Halifax	03 346	14 03	Godhavn		
Salt Lake C.	03 283	18 14	Chicago	03 305	12 28	Portland	03 045	19 04	Prince Rupert	00 281	13 11	Sydney	04 344	14 01	Angmagsalik		
Denver	03 323	19 16	Cleveland	03 125	08 12	Eastport			Edmonton	01 323	10 06	Cap Race	03 344	09 00	Miles City / Havana	02 162	17 18
El Paso	00 084	19 19	Nashville	00 161	11 17	Honolulu	60 083	07 xx	Medicine Hat	02 247	12 13	Harrington	00 042	22 04	Atlanta / Kingston	03 102	18 23
Bismarck	03 083	17 16	Jacksonville	–	–	Nome	02 201	21 55	The Pas	00 282	22 xx	Belle Isle	03 046	21 02	Montreal / San Juan	00 125	16 06

Schiffsmeldungen.

Erläuterung des Schiffsschlüssels. Wochentag P — Erdoktant Q — Breite (Süd unterstr.) LLL — Länge (Ost unterstr.) lll — Zeit (MEZ.) ZZ — Windrichtung DD — Windstärke F — Wetter ww — Luftdruck (mb) BB — Sicht V — Lufttemperatur (°C) TT — Kennzahl 3 — Untere Wolken C_L — Mittlere Wolken C_M — Obere Wolken C_H — Bedeckungsgrad (alle Wolken) N — Unterschied zw. Luft- u. Wassertemperatur t_d — Dünung K — Richtung der Dünung d — Wetterverlauf W — Bedeckungsgrad (untere Wolken) N_L — Kurs des Schiffes d_s — Geschwindigkeit des Schiffes f — Art der Druckänderung i.d. letzten 3 Stunden und Betrag a bb

7. April 1932

Schiffsname	P Q LLL	lll ZZ	DDF ww	BB V TT	3 C_L C_M C_H N	t_d K d W N_L	d_s f a bb
Gen. S. Martin	5 0 377	120 13	023 03	10 30 8 17	3 5 x x 7	2 1 1 2 7	5 5 318
Bremen	5 0 458	139 13	288 25	17 8 10	3 9 1 1 4	4 4 7 7 3	6 9 315
"	5 0 497	177 19	286 01	22 8 10	3 7 0 0 4	5 4 7 7 4	6 9 311
Gen. S. Martin	5 0 383	132 19	043 03	28 8 20	3 5 x x 7	1 1 1 2 7	5 5 605
Dresden	5 0 454	441 19	165 03	15 7 15	3 1 4 6 5	5 5 4 1 2	6 5 814
					3		
	5 0 479	067 13	257 20	14 6 11	3 3 5 8 5	6 6 6 1 4	1 5 606
	5 0 448	278 13	163 02	32 8 16	3 1 2 2 4	2 2 1 2 3	1 5 305
	5 3 322	327 13	301 02	15 6 20	3 4 0 4 4	x 0 0 3 1	6 4 300
	5 0 431	035 13	224 02	22 7 18	3 2 x x 4	1 5 5 1 x	5 x xxx
	5 0 490	189 13	284 02	27 8 11	3 7 0 0 5	6 4 7 1 5	6 6 315
	5 0 463	081 13	246 14	22 8 12	3 8 0 0 4	5 7 7 1 4	9 4 704
	5 0 468	362 13	195 49	20 5 13	3 5 x x 8	4 4 4 2 x	1 x xxx
	5 0 501	213 13	315 03	25 8 10	3 4 x x 8	6 2 7 2 8	2 6 300
	5 0 485	250 13	233 20	26 8 11	3 5 x x 5	4 6 8 4 x	2 x xxx
	5 0 523	265 13	283 02	25 8 08	3 7 7 x 7	7 3 8 2 4	1 6 8xx
	5 0 302	155 13	043 02	xx 8 18	3 2 x x 4	1 1 1 1 x	4 x xxx
	5 0 395	297 13	144 xx	30 x 16	3		
	5 0 471	325 13	163 60	21 x 13	3		
	5 0 468	409 13	124 03	15 6 13	3		
	5 0 457	434 13	164 00	17 7 17	3		
	5 0 492	465 13	173 01	11 7 09	3		
	5 0 429	465 13	183 01	18 8 18	3		
	5 0 417	533 13	226 80	03 7 14	3		
	5 0 345	598 13	284 15	06 5 17	3		
	5 0 379	629 13	323 14	07 7 11	3		
	5 0 421	566 13	265 03	04 8 07	3		
	5 0 412	606 13	323 xx	06 5 04	3		
					3		
					3		
					3		
					3		
					3		
					3		
					3		
					3		
					3		
					3		
					3		
					3		

8. April 1932

Schiffsname	P Q LLL	lll ZZ	DDF ww	BB V TT	3 C_L C_M C_H N	t_d K d W N_L	d_s f a bb
Gen. S. Martin	6 0 355	141 01	043 03	10 28 8 14	3 5 x x 7	6 1 1 2 7	5 5 803
Dresden	6 0 446	457 01	184 25	18 7 16	3 6 x x 8	3 4 4 5 8	5 5 600
Bremen	6 0 495	215 01	183 81	24 7 11	3 3 8 0 5	4 4 6 2 4	6 9 907
"	6 0 492	257 07	204 25	18 7 12	3 6 1 x 7	4 1 6 7 4	6 9 617
Dresden	6 0 439	473 07	184 50	09 6 09	3 0 0 0 9	2 4 4 4 9	6 5 804
					3		
	6 0 481	159 01	225 03	24 8 11	3 2 x x 8	4 5 8 1 x	2 x xxx
	6 0 498	177 01	265 07	25 7 10	3 2 0 0 3	7 4 6 2 5	–
	6 0 473	358 01	204 00	20 8 14	3 0 0 0 0	4 2 4 0 0	1 6 309
	6 0 482	080 01	266 15	12 7 09	3 9 3 1 4	5 8 6 7 3	4 5 326
	6 0 255	141 01	043 03	28 8 14	3 5 x x 7	6 1 1 2 7	5 5 803
	6 0 345	148 01	044 03	27 8 14	3 1 x x 7	7 3 1 1 8	1 4 100
	6 0 318	173 01	064 02	24 8 17	3 5 x x 6	6 4 7 1 6	5 4 305
	6 0 369	102 01	323 00	29 7 15	3 x x x 0	3 1 8 0 x	5 x xxx
	6 0 109	674 01	042 00	11 7 25	3 2 x x 1	x 6 0 x x	–
	6 0 469	088 07	275 81	25 8 10	3 3 1 5 5	6 7 6 7 4	4 5 310
	6 0 493	170 07	164 50	23 7 11	3 5 x x 8	3 4 8 2 x	2 x xxx
	6 0 538	190 07	203 03	19 8 09	3 4 x x 8	6 7 8 2 x	2 x xxx
	6 0 496	216 07	195 80	20 7 12	3 5 0 0 8	5 5 8 2 8	6 9 825
	6 0 352	137 07	044 03	27 7 14	3 1 x x 8	7 3 1 1 8	1 4 300
	6 0 342	153 07	045 03	25 8 15	3 5 x x 7	7 1 1 2 7	5 5 603
	6 0 209	231 07	063 02	21 6 21	3 5 2 7 6	3 3 2 2 3	5 3 604
	6 0 158	178 07	324 01	10 7 20	3 0 0 0 0	4 4 7 0 0	8 4 xxx
	6 0 359	108 07	023 01	28 7 16	3 2 x x 4	3 1 8 1 x	5 x xxx
	6 0 481	335 07	163 00	18 8 12	3 0 0 0 0	6 2 4 0 0	1 6 603
	6 0 464	065 07	264 61	23 7 10	3 3 6 x 5	8 4 7 7 5	6 5 307
	6 0 468	101 07	243 02	29 6 12	3 0 3 x 7	5 8 6 2 0	5 4 110
					3		
					3		
					3		
					3		
					3		
					3		
					3		
					3		
					3		
					3		
					3		
					3		

Witterungsübersicht.

Freitag, den 8. April 1932

Die südfinnische Zyklone ist auf nordnordöstlicher Bahn abgezogen. Ihr Kern liegt heute, nur wenig aufgefüllt, über Nordfinnland. Die bis zum Schwarzen Meer reichende Okklusion der Depression ist dabei ostwärts herumgeschwenkt; sie läuft heute nach dem Kaspischen See aus. Der gestern nordöstlich Schottlands gelegene zweite Kern des Systems ist südostwärts gewandert. Die bereits am gestrigen Nachmittag erkennbare Auffüllung des Wirbels setzt sich weiter fort. Von Südnorwegen ausgehend und über Südschweden und Deutschland hinweg sich nach Frankreich und der Biscaya erstreckend, war gestern noch ein Warmsektor zu erkennen, der mit der Südostverlagerung des Tiefs ostwärts wanderte. Die Neubildung über dem Finnenbusen ist an der nördlichen Ecke dieses Warmsektors entstanden. Die polare Kaltluft, die in der Rückseitenströmung der Nordsee-Zyklone südostwärts floß, hat inzwischen Mitteleuropas überschritten und überall und, wie die vielfachen Aufstiege dartun, auch in der Höhe, zu Bewölkung geführt.

Das Hoch im Südwesten Europas ist etwas zusammengeschrumpft. Seine Lage hat es ziemlich unverändert beibehalten. Der Abbau des hohen Druckes erfolgte durch Warmluft, die an seinem Nordwestabhang entlang nach Nordosten strömte und heute Ost nach Island reichenden Keil bedroht. Das Restiefdruckgebiet südwestlich Islands, welches sich von einem gestern dorthin reichenden Ausläufer des Norwegentiefs abgespalten hat, wird von der Warmluftströmung nach Osten getragen werden. Die Warmluft wird sich später auch in die polare Kaltseitenströmung des jetzt über dem Kattegat gelegenen Wirbels einfügen. Die Witterung Mitteleuropas bleibt daher veränderlich.

Rieth.

Höhenluft-Beobachtungen.

Ort Seehöhe (m)	Zeit (MEZ.)	Einheit	Höhen-Temperaturen und -Feuchtigkeiten															Bemerkungen
Hamburg 16	8⁰⁰	m	Bod.	1060	1570	3510	3610	4600										Bedeckt, 400-1000 m ff-Str. und ff Cu mit kleinen Lücken. Einzelne Str-Felder auf Oberfläche 4 km W-N-Horizont. Quellwolken, gefärbt mit 4 Str-Wänden bis 3300 m. Einzelnes Fetzenweise zum bis 5000 m aus SW rückwandend. Böen bis 300 m, böig O ab 3000 m. Sicht 20 km.
		°C	3.3	-3.8	-3.7	-21.5	-21.9	-36.8										
		%	95	93	92	56	47	49										
			988	867	853	629	610	583										
Darmstadt 223	8⁰⁰	m	Bod.	300	2200	3200	4300	6200	8200									Wolken
		°C	4.2	4.0	-10.7	-30.3	-31.1	-44.8	-35.8									70-250 km Sicht.
		%	87	85	82	61	68	65	45									
			785	573	758	539	529	501	472									
Königsberg 28	8⁰⁰	m	Bod.	100	600	2000	2200	3700	6000									3/4 bedeckt 20-50 km Sicht.
		°C	4.8	5.8	1.4	-9.2	-10.0	-20.8	-32.6									
		%	80	76	82	83	71	52	65									
			986	972	962	766	745	619	513									
Lindenberg 106	7⁰⁰	m	Bod.	700	1800	2100	2300											bedeckt 15-20 km Sicht.
		°C	4.4	-2.5	-9.0	-12.3	-12.2											
		%	74	98	95	95	80											
			992	920	807	773	751											
		m																
		°C																
		%																
								Nachträge vom 7. April 32.										
Linköping	8⁰⁰	m	200	500	1000	1500	2000	3000	4000	6000								
		°C	2	-0	-3	-5	-8	-14	-20	-27								
		%	95	85	85	75	75	75	65	75								
			947	911	868	813	763	669	585	512								

Höhenwinde.

Ort	Seehöhe (m)	Zeit (MEZ.)	0	200	500	1000	1500	2000	2500	3000	3500	4000	4500	5000	6 T.
			7 T.	8 T.	9 T.	10 T.	11 T.	12 T.	13 T.	14 T.	15 T.	16 T.	17 T.	18 T.	19 T.
Linköping 232		8⁰⁰		SW	WSW	WzS	W	WSW							
			–	5	1	9	7	4							
Wien		8⁰⁰	W		SO-WzS	WSW		WSW		3/4	bedeckt				
			5	–	12	19	–	18		20-50	km	Sicht			
Lindenberg	106	8⁰⁰	WSW		SW	SW		SWSW		3/4	bedeckt				
			13	–	26	26	–	28		20-50	km	Sicht			
Lindenberg	106	9⁰⁰	SW		WSW	WzS	WzS		3/4	bedeckt					
			15	–	18	32	28		22-50 km		Sicht				
Friedrichsh.	400	15⁰⁰	WSW		SWSW	WSW	WSW	WSW	WSW	WSW	3/4	bedeckt			
			13	–	77	24	30	36	37	43	< 20 km		Sicht		

Ort	Seehöhe (m)	Zeit (MEZ.)	0	200	500	1000	1500	2000	2500	3000	3500	4000	4500	5000	6 T.
			7 T.	8 T.	9 T.	10 T.	11 T.	12 T.	13 T.	14 T.	15 T.	16 T.	17 T.	18 T.	19 T.
Warschau 1152		8⁰⁰	SWSW	WSW	WSW	WzS	WSW	WSW							
			5	9	17	18	18	17							
Graz 252		9⁰⁰	WSW		ZSW	SzS	1900 SWSW			bedeckt					
			2	–	2	1	4			20-50 km			Sicht.		
Hirschen 405		7⁰⁰	WSW		900 W	300 W	1100 WSW	1900 WSW		bedeckt					
			18	–	9	15	24	25		20-50 km			Sicht		
Tromsö 105		12⁰⁰	—	—	—	38	—	26	—	38	—	4	—	WSW 17	— SWSW 24
Berlin 115		18⁰⁰	WzS	WzS		W	1200 W			1/2	bedeckt				
			15	18	—	14	12			20-50	km	Sicht.			

Eisbericht Nr. 106 vom Freitag, 8. April 1932

Unter Ausschluß jeglicher Haftung herausgegeben von der Deutschen Seewarte Telef.: 361152. Telegr.: „Seewarte Hamburg"

Spalte E bedeutet Eisverhältnisse wie folgt:

. = Eisfrei
1 = Loser Eisbrei oder Neueis
2 = Festes Eis
3 = Treibeis
4 = Zusammengeschobener Eisbrei oder Packeisstreifen
5 = Offene Seerinne längs der Küste
6 = Starkes Festeis
7 = Starkes Treibeis
8 = Packeis
9 = Eispressung
x = Nicht gemeldet

Spalte S bedeutet Schiffahrtsverhältnisse wie folgt:

. = Schiffahrt unbehindert
1 = Schiffahrt für Dampfer unbehindert, für Segler erschwert
2 = Schiffahrt für schwache Dampfer erschwert, für Segler geschlossen
3 = Schiffahrt nur für starke Dampfer möglich
4 = Schiffahrt nur für Dampfer mit Eisverstärkung möglich
5 = Schiffahrt wird durch Eisbrecher aufrecht erhalten
6 = Aufgebrochene Fahrrinne im Eise vorhanden
7 = Schiffahrt vorläufig geschlossen
8 = Schiffahrt hat aufgehört
9 = Schiffahrtsverhältnisse unsichtigen Wetters wegen nicht zu erkennen
x = Nicht gemeldet

Spalte T bedeutet **Lufttemperatur** in C°. Alle Angaben im Bericht beziehen sich auf Beobachtungen von etwa 0800 u des Ausgabetages, soweit nicht anders vermerkt

Finnland, Funkmeldung

Beobachtungsstellen	E	S	T	Bemerkungen
Björkösund	x	8		
Werkkomatala, Umgebung von	x	8		
Björkö, Seegebiet West von	x	8		
Wiborg-Trangsund, Fahrwasser	x	8		
Trangsund-Rödhäll, Fahrwasser	x	8		
Rödhäll, außerhalb	x	8		
Kotka, Hafen nebst Umgebung	x	8		
Rankö, außerhalb	x	8		
Luppi, außerhalb	x	8		
Boistö, bei	x	8		
Glosholm, bei	x	8		
Hochland, Seegebiet W von	x	8		
Helsingfors S Hafen nebst Umgebung	x	8	1	
Sweaborg, außerhalb	x	8		
Graskarsbådarna, außerhalb	x	8		
Porkala, bei	x	8		
Kallbådan, außerhalb	x	8		
Barösunds Fjärd	x	8		
Jussarö, Seegebiet außerhalb	x	8		
Hangö Hafen nebst Umgebung	6	6	1	
Russarö, Umgebung von	6	5		
Russarö, Seegebiet im äußerst. Sichtkreis von	x	9		
Hangö W-Fjärd	6	6		
Gullkrona Fjärd, S-Teil von	6	6		
Abo Hafen bis Stora Bocken	2	6		
Erstan Fjärd	2	6		
Lohm, Umgebung von	2	6		
Widskärsfjärd	3	5		
Utö, bei	.	.		
Utö, Seegebiet im äußersten Sichtkreis von	.	.		
Skiftet	2	6		
Degerby, bei	2	6		
Ledsund, bei	.	.		
Nyhamn, O. von	.	.		
Kobbaklintar, Seegebiet außerhalb	.	.		
Märiehamn, Schärenhof vor	.	.	-2	
Eckerö, West von	.	.		
Storbrotten, Umgebung von	.	.		
Kaumo, Schärenhof außerhalb	6	5		
Kaumo, Seegebiet nahe außerhalb	.	.		
Relandersgrund, Umgebung von	3	1		
Räfsö und Mäntyluoto innere Hafengebiete	6	6		
Mäntyluoto Reede	2	6		
Kallo und Räfsö, außerhalb	3	1		
Räfsö, Seegebiet im äußersten Sichtkreis von	3	2		
Waskiot Hafen nebst Schärenhof	x	8	-4	
Storhästen und Ensten, zwischen	x	8		
Rönnskär-Fahrwasser	x	8		
Norrskär-Fahrwasser	x	8		
Jakobstadt Hafengebiet	x	8		
Adö, Reede bei	x	8		
Mässkär, Seegebiet außerhalb	x	8		
Yxpila Hafengebiet	x	8		
Tanker, innerhalb	x	8		
Tankar, Seegebiet außerhalb	x	8		
Brahestads Reede	x	8		
Nahkiainen, nach außen gen	x	8		
Isokrassell, Seegebiet N von	x	8		
Uleaborgs, äußere Hafengebiete	x	8		
Uleaborgs Hafengebiete, Fahrstraße nach	x	8		
Marjaniemi, Seegebiet außerhalb	x	8		
Kemi Hafengebiete	x	8		
Kemi, Seegebiet außerhalb	x	8		

Schweden, Funkmeldung

Beobachtungsstellen	E	S	T	Bemerkungen
Karlsborg, Fahrwasser nach	x	8	-2	
Rödkallen, Seegebiet vor	x	8		
Lulea durch Tjuvholmsund, Fahrwasser nach	x	8		
Gasören, Seegebiet vor	x	8		
Västra Kvarken	x	8		
Skag, Seegebiet vor	.	.		
Hernö, Seegebiet vor	.	.	-3	
Svanö, Angermanälven oberhalb	2	6		
Svanö, Angermanälven unterhalb	2	3		
Bremö, Seegebiet vor	.	.		
Bremö bis Draghällan-Feuer, Fahrwasser	.	.		
Alnösundet	2	6		
Lilljungfrun, Seegebiet vor	.	.		
Eggegrund, Seegebiet rund um	8	5		
Gävle, Nordfahrwasser nach	6	5		
Oregrundsgrepen	6	4		
Grundkallen-Feuerschiff, Seegebiet um	x	x		
Söderarm, Seegebiet vor	.	.		
Sandhamn, Seegebiet vor	.	.		
Sanähamn nach Stockholm, Fahrwasser	3	5	-1	
Landsort, Seegebiet vor	.	.		
Landsort bis Stockholm, Fahrwasser	3	1		
Hävringe bis Oxelösund, Fahrwasser	.	.		
Kalmarsund nördlich Kalmar	.	.	3	
Kalmarsund südlich Kalmar	.	.		
Kalmarsund, südliche Einfahrt zum	.	.		
Karlshamn, Seegebiet vor	.	.		
Öresund, südliche Einfahrt zum	.	.		
Flinträännen	.	.		
Hälsingborg, Seegebiet vor	.	.		
Oresund, nördliche Einfahrt zum	.	.		
Halmstad, Seegebiet vor	.	.		
Varberg, Seegebiet vor	.	.		
Vinga, Seegebiet vor	.	.		
Vinga bis Göteborg, Fahrwasser	.	.		
Smögen, Seegebiet vor	.	.		
Briefmeldung vom: 6. IV.				
Husum, nach	.	.		-Eisbrecher „Atle" am 6. IV. morgens in Gävlebucht
Ornskjöldsvik, nach	6	4		
Köpmanholmen, nach	2	3		
Ullånger, nach	6	4		
Saltvik bis Hudiksvall	2	6		
Ljusne u. Vallvik, nach	.	.		
Stugsund, nach	2	2		
Norrsundet, nach	x	x		
Skutskär, nach	x	8		
Örskär, um	x	9		
Svartklubben, um	x	9		
Arholma Fahrwasser	2	1		
Furusund, nach	2	6		
—— " —— bis Stockholm	2	2		
Rökorna bis Jungfrufjärd	2	2		
Dalarö bis Kanholmsfjärd	x	9		
Dalarö bis Landsort	.	.		
Söderälje bis Oxan	2	3		
Sävsundet, nach	1	1		
Arkö-Norrköping Fahrwasser	2	2		
Häradskär, Fahrw. nach	2	6		
Mem, Fahrw. nach	2	7		
Västervik, nach	.	.		
Västervik bis Gamleby	2	6		
Verkebäcksvik, in der	2	x		
Borgholm, Süd um	4	1		
Schiffahrtsbeginn wird erwartet nach Holmsund, Umeå, Härnefors, Norröyskär und Nordmaling in etwa drei Wochen, nach Mem in den nächsten Tagen.				

Der Eisbericht erscheint täglich mit Ausnahme von Sonn- und Feiertagen. Bezugspreis für das Winterhalbjahr beträgt RM. 20.— einschließlich einer Eisübersichtskarte, die als Anlage beigegeben wird, wenn die Entwicklung der Eisverhältnisse es fordert. Bestellort: „Hamburg, Deutsche Seewarte".

Eisbericht Nr. 106 vom Freitag, 8. April 1938.

Unter Ausschluß jeglicher Haftung herausgegeben von der Deutschen Seewarte Telef.: 35011 SE. Telegr.: „Seewarte Hamburg"

Spalte E bedeutet Eisverhältnisse wie folgt:

. = Eisfrei
1 = Loser Eisbrei oder Neueis
2 = Festes Eis
3 = Treibeis
4 = Zusammengeschobener Eisbrei oder Packeisstreifen
5 = Offene Seerinne längs der Küste
6 = Starkes Festeis
7 = Starkes Treibeis
8 = Packeis
9 = Eispressung
x = Nicht gemeldet

Spalte S bedeutet Schiffahrtsverhältnisse wie folgt:

. = Schiffahrt unbehindert
1 = Schiffahrt für Dampfer unbehindert, für Segler erschwert
2 = Schiffahrt für schwache Dampfer erschwert, für Segler geschlossen
3 = Schiffahrt nur für starke Dampfer möglich
4 = Schiffahrt nur für Dampfer mit Eisverstärkung möglich
5 = Schiffahrt wird durch Eisbrecher aufrecht erhalten
6 = Aufgebrochene Fahrrinne im Eise vorhanden
7 = Schiffahrt vorläufig geschlossen
8 = Schiffahrt hat aufgehört
9 = Schiffahrtsverhältnisse unsichtigen Wetters wegen nicht zu erkennen
x = Nicht gemeldet

Spalte T bedeutet Lufttemperatur in C°. Alle Angaben im Bericht beziehen sich auf Beobachtungen von etwa 0800u des Ausgabetages, soweit nicht anders vermerkt

Lettland, Funkmeldung

Beobachtungsstellen	E	S	T	Bemerkungen
Papensee	.	.		
Libau, Hafen	.	.		
Libau, Seegebiet	.	.		
Steinort	.	.		
Windau, Hafen	.	.	2	
Windau, Seegebiet	.	.		
Lyserort, NW-SW	.	.		
Lyserort, NW-NO	.	.		
Michaelsturm	.	.		
Domesnäs, NW	1	.		
Domesnäs, NO	1	.		
Domesnäs, SO	3	1		
Markgrafen	3	2		
Riga, Seegebiet	3	1		
Riga, Hafen	1	.	4	
Haynasch	8	8		

Estland, Funkmeldung

Zerel SO	.	.		
Zerel SW	.	.		
Filesand	.	.	1	
Ristna SW	.	.		
Ristna NW	.	.		
Ristna NO	.	.		
Tachkona NW	.	.		
Tachkona NO	.	.		
Odensholm SW	.	.		
Odensholm NW	.	.		
Odensholm NO	.	.		
Packerort NW	3	1	0	
Packerort NO	5	1		
Surup NW	5	1		
Surup NO	6	5		
Nargen NW	5	5		
Nargen NO	5	5		
Nargen SO	6	5		
Reval, Reede	6	5	1	
Kokskär NW	3	5		
Kokskär NO	3	5		
Eckholm NW	5	5		
Eckholm NO	5	5		
Stenskär SW	7	5		
Stenskär NW	7	5		
Stenskär NO	7	5		
Narva, Reede	6	8	4	
Pernau, Reede	x	8		
Kynö SO	x	8		
Kynö SW	x	8		
Kynö NW	x	8		
Paternoster SO	x	8		
Paternoster NO	x	8		
Rangi (Ins.Moon)	x	8		
Worms SW	x	8		
Worms NW	x	9		
Bunö NO	7	5		
Bunö SO	7	5		
Bunö SW	7	5		
Bunö NW	7	5		

Rußland, Funkmeldung

Beobachtungsstellen		E	S	T	Bemerkungen
Lissy Noss		6	5		
Kronstadt, Reede		6	5		
Tolbukin		6	5		
Schepel		6	5		
Sojkins-Berge		6	5		
Kurgalow		6	5		
Stirsudden-Seskär	Zwischen den Meridianen	7	5		
Seskär-Nerwa		7	5		
Nerwa-Sommers		7	5		
Sommers-Hochland		7	5		
Lavensari-Gr. Tütters, zwisch. Parallelen		7	5		
Gr.Tütters Parell. u.Kl.Tütters Merid.,zw.		7	5		
Hochland-Stenskär	Zwischen den Meridianen von	7	5		
Stenskär-Kalbådangrund		7	5		
Kalbådangrund-Kokskär		7	5		
Kl. Tütters und Stenskär		7	5		
Stenskär-Eckholm		7	5		
Eckholm-Kokskär		7	5		
Kokskär-Nargen		3	5		
Nargen-Packerort		3	3		
Packerort-Odensholm		.	.		
Odensholm-Tachkoas		.	.		
Tachkona-Dagerort		.	.		
Dagerort, zwisch. Merid. u. Parallel von		.	.		

Deutschland, telegr. Meldung

Königsberger Seekanal		3	5	
Frisches Haff	bis Königsberg	3	3	3
— " —	" Elbing	.	.	

Polen, Funkmeldung vom:

Karwen N				
Rixhöft N				
Rixhöft O				
Hela N				
Hela O				
Hela S				
Hela W				
Hela, Hafen				
Oxhöft N				
Gdingen O				
Gdingen SO				
Gdingen, Hafen				

Täglicher Wetterbericht.

Jahrgang: 57 Nr.: 100

Herausgegeben von der Deutschen Seewarte.
Verlagsort Hamburg.

Sonnabend, den 9. April 1932

Versendung 6mal wöchentlich. Der Sonntagsbericht erscheint nachträglich.

Erläuterung: Die Beobachtungen sind sämtlich in der Form der 1929 in Kopenhagen beschlossenen Einheitsschlüssel wiedergegeben; die ausländischen jedoch zum Teil gekürzt. Kurze Erläuterungen zu den einzelnen Ziffern werden am 1. eines jeden Monats dem Täglichen Wetterbericht beigegeben. Eingehend finden sie sich in „Schlüssel und Anweisung für Obstelegramme", Aufl. 1, 1930, zu beziehen von der Deutschen Seewarte, Hamburg. Luftdruck in Millibar, umgerechnet auf den Meeresspiegel, bei Bergen auf die nächste Tausenderhöhe (1000 mb = 750.1 mm, bezogen auf 0° C und Schwere in 45° Breite). Temperatur in Celsiusgraden. Windrichtung: 08 = E, 16 = S, 24 = W, 32 = N. Windstärke nach Beaufort-Teilung (0 = Stille, 12 = Orkan). Die Wolkenhöhe (h) bezeichnet bei Bergen, wenn Wolken unter Orthöhe vorhanden sind, den Abstand von der Oberfläche dieser Wolken.

Erläuterung des Schlüssels		
Untere Wolken	C_L	
Mittlere Wolken	C_M	
Wetter	ww	
Sicht	V	
Wolkenhöhe	h	
Bedeckungsgrad (untere Wolken)	N_L	
Windrichtung	DD	
Windstärke	F	
Wetterverlauf	W	
Bedeckungsgrad (alle Wolk.)	N	
Luftdruck (mb)	BBB	
Lufttemperatur (°C)	TT	
Relative Feuchte	U	
Obere Wolken	C_H	
Art der Druckänderung i. d. letzten 3 Stunden und Betrag	a	bb
Niederschlagsmenge (mm)	RR	
Höchsttemperatur	MM	
Tiefsttemperatur	mm	
Seegang	S	
Sicht nach See	V_s	
Erdbodenzustand	E	
Unterschied zw. Luft- u. Wassertemperatur	t_d	
Dünung	K	
Richtung der Dünung	d	

Deutsche Binnenlandorte

Deutsche Binnenlandorte	Gestern 14h MEZ $C_L C_M$	ww VhN_L	DDF WN	BBB TT	U C_H abb	Gestern 19h MEZ $C_L C_M$	ww VhN_L	DDF WN	BBB TT	U C_H abb	R_2R_2 MM E	Heute 8h MEZ $C_L C_M$	ww VhN_L	DDF WN	BBB TT	U C_H abb	R_1R_1 mm E
Wilhelmshaven	4 0	02 235	267 75	9980 07	70 316	9 x	02 736	52[illegible]	10028 0[illegible]	8[illegible] 315	02 xx 1	5 0	02 845	284 75	10151 04	10 313	01 01 1
Bremen	8 0	27 834	597 75	981 08	66 318	9 0	1[illegible] 746	55[illegible] 76	037 06	6[illegible] 3[illegible]	02 08 1	5 7	26 852	244 7[illegible]	128 03	80 313	96 01 1
Hamburg 10403	9 0	81 845	577 76	957 06	66 214	9 7	02 845	597 74	004 05	63 31[illegible]	01 02 2	9 0	54 725	264 70	139 03	76 317	01 01 6
Kiel	3 x	81 645	266 75	915 07	7x 215	3 x	02 637	384 2[illegible]	9957 05	8x 41[illegible]		2 0	01 743	283 13	122 05	80 32[illegible]	00 01 0
Flensburg 10400	8 x	03 758	248 18	904 06	6x 313	4 7	02 756	247 18	990 06	70 317	01 06 1	4 0	02 644	246 14	114 02	90 315	01 00 1
Stettin 10404	8 0	10 845	556 76	924 08	63 302	3 3	01 743	5[illegible] 74	904 05	70 307	01 05 0	8 x	25 747	265 77	274 03	84 [illegible]	01 01 1
Danzig 10405	8 3	25 844	554 75	896 05	8x 203	8 0	01 843	554 75	901 05	91 401	03 05 1	6 2	25 846	614 68	011 02	8x 335	01 02 1
Königsberg i. Pr.	9 x	81 648	227 78	896 06	8x 703	3 7	02 754	224 78	902 05	8x 214	[illegible] 05 1	5 x	02 748	255 78	9971 03	2x 329	01 02 1
Aachen 10467	9 x	82 646	618 76	10092 04	9x 112							5 0	05 672	221 13	10137 02	88 307	97 01 1
Nordhorn	8 0	82 244	307 75	023 05	23 216	5 0	27 74[illegible]	085 75	10083 0[illegible]	85 322	05 09 2	5 0	02 811	240 24	137 04	83 317	02 00 6
Hannover 10421	9 x	27 845	915 75	9993 04	83 212	8 0	10 846	926 78	957 05	[illegible]	[illegible] 05 1	6 x	0[illegible] 544	525 14	168 0[illegible]	80 312	91 01 1
Erfurt 10446	9 9	81 845	577 77	10024 06	8x 135	9 3	25 844	576 78	038 05	90 250	97 07 1	3 3	85 845	255 77	154 02	70 210	02 00 3
Magdeburg	8 x	03 845	557 78	9986 07	7x 206	6 3	85 858	598 78	050 05	7x 20[illegible]	03 0[illegible] 1	5 0	26 754	526 65	156 02	63 315	02 01 1
Berlin 10440	8 x	14 857	556 27	953 08	7x 203	8 2	02 785	585 76	9956 04	82 210	01 02 1	8 0	14 845	576 25	110 03	70 31[illegible]	00 01 0
Dresden 10410	9 7	25 934	577 76	10000 08	5x 203	6 3	14 844	631 78	10055 04	92 225	01 02 1	8 3	26 746	295 27	141 02	7x 311	96 00 1
Grünberg i. Schl.	9 7	81 755	228 76	9986 05	76 208	9 1	96 555	266 78	9995 06	9x 205	02 0[illegible] 1	6 x	85 847	267 77	094 02	7x 317	91 01 1
Breslau 10411	8 0	14 865	577 75	990 08	50 312	9 1	14 765	625 74	10067 06	70 605	[illegible]	6 3	58 645	577 76	093 04	7x 312	97 02 0
Essen 10437	8 2	27 864	237 75	10063 05	78 315	8 0	02 766	5[illegible] 66	115 0[illegible]	[illegible]	05 07 1	5 [illegible]	02 646	[illegible] 66	320 02	7[illegible] 313	00 00 1
Mirow	6 x	03 848	227 58	9993 07	7x 304	3 0	02 754	[illegible]	[illegible] 04	[illegible]	[illegible]	5 2	02 847	277 17	[illegible] 03	87 3xx	02 01 1
Hof	8 2	03 844	556 18	10040 04	9x 307	8 3	02 844	554 23	10042 05	[illegible]	[illegible]	2 4	02 844	264 15	[illegible] 01	90 312	–
Gleiwitz	8 1	25 855	555 77	031 06	6x 104	8 [illegible]	02 855	555 12	031 04	70 320	[illegible] 08 1	6 3	85 847	574 77	052 02	7x 310	01 01 1
Frankfurt am Main	9 2	82 846	938 77	064 10	5x 101	8 7	10 758	162 7[illegible]	102 0[illegible]	[illegible]	02 0[illegible] 1	[illegible]	02 634	204 15	160 04	8x 311	00 03 1
Karlsruhe 10413	5 2	02 855	555 27	117 07	7x 310	8 7	02 [illegible]	584 [illegible]	141 0[illegible]	8x [illegible]	[illegible] 1	[illegible]	02 7[illegible]	204 15	116 0[illegible]	[illegible]	01 02 1
Friedrichshafen	3 0	10 736	574 77	123 07	9x 205	6 4	14 [illegible]	[illegible] 75	[illegible]	82 [illegible]	[illegible] 1	[illegible]	02 763	[illegible] 14	[illegible]	[illegible] 310	02 01 1
Fürth	8 2	55 845	556 76	078 04	8x 204	8 0	0[illegible] 745	245 7[illegible]	104 05	[illegible] 213	03 0[illegible] 1	8 0	5[illegible] 145	244 [illegible]	152 [illegible]	9x 308	97 50 1
München 10414	8 x	10 846	558 73	102 05	7x 201	8 7	10 745	[illegible]	135 05	73 21[illegible]	07 0[illegible] 1	8	01 565	593 14	248 01	71 320	01 51 1
Feldberg i. T. 801 m	8 x	87 228	577 70	8958 54	9x 102												
Kahler Asten 850 m	x x	46 2x9	206 69	8879 51	9x 215	x x	77 [illegible]	517 69	[illegible]	[illegible] 313	05 [illegible] 5	[illegible]	[illegible] 809	244 65	9015 53	2x 312	04 54 9
Wasserkuppe 926 m	x x	77 309	224 69	8882 51	9x 205	9 2	26 164	[illegible] 69	[illegible] 52	[illegible]	[illegible] 2	3 x	46 009	264 19	9003 54	5x 307	97 55 7
Brocken 1153 m	x x	44 109	538 69	8812 53	9x 209	x x	46 209	635 69	8818 53	7x 206	16 52 9	x x	44 409	[illegible] 69	8937 56	8x 313	07 57 9
Fichtelberg 1213 m	9 0	02 815	269 65	8847 53	90 303	x x	46 009	207 69	8852 53	9x 302	05 57 9	x x	77 009	279 69	8969 56	9x 415	04 57 9
Schneekoppe 1610 m																	
Feldberg, Schw. 1497 m						6 x	87 109	697 69	[illegible] 55	9x 207	[illegible] 58 9	x x	46 309	284 39	9067 56	9x x13	06 56 9
Zugspitze 2962 m	x x	77 009	616 69	6910 61	9x 701	x x	77 009	[illegible] 69	6930 61	9x 301	04 64 9	x x	77 009	288 69	6966 67	9x 213	07 67 9

Deutsche Küstenorte ° und Feuerschiffe †

Deutsche Küstenorte und Feuerschiffe	Gestern 14h MEZ $C_L C_M$	ww VhN_L	DDF WN	BBB TT	U C_H abb	Gestern 19h MEZ $C_L C_M$	ww VhN_L	DDF WN	BBB TT	U C_H abb	R_2R_2 $\frac{S V_s Ec}{t_d K d\dagger}$	Heute 8h MEZ $C_L C_M$	ww VhN_L	DDF WN	BBB TT	U C_H abb	R_1R_1 $\frac{S V_s Ec}{t_d K d\dagger}$
Borkumriff †	3 0	02 774	267 25	xxx 05	70 402	3 7	02 774	288 24	xxx 05	80 309	[illegible] 5 7 7	3 0	02 764	286 25	xxx 05	70 313	97 5 6 7
Borkum °	9 7	14 734	258 25	10007 05	82 309	7 1	02 743	288 14	10051 05	80 407	97 0 7 0	3 9	02 824	286 75	10108 05	[illegible] 302	97 3 8 0
Außenjade †	3 6	14 665	568 15	xxx 06	8x 315	3 x	15 765	[illegible] 25	xxx 04	8x 31[illegible]	xx 5 7 7	3 2	14 664	287 55	xxx 05	7x 313	xx 6 5 7
Cuxhaven 10463 °	9 x	02 735	265 25	9965 06	xx 317	9 0	25 735	590 25	xxx 04	x1 340	2x 5 7 1	9 0	02 735	599 25	042 04	x2 313	xx 3 7 1
Elbe I †	2 0	01 764	248 14	xxx 06	80 317	2 0	15 764	288 14	xxx 05	80 302	02 [illegible] 5 7	2 0	1[illegible] 664	287 24	xxx 04	70 315	01 6 5 7
Helgoland 10465 °	4 x	02 743	227 26	953 05	98 315	4 x	02 747	248 27	112 05	9x 31[illegible]	xx 6 5 1	6 7	02 735	266 16	140 04	98 313	xx 4 7 0
Amrumbank 10462 †	2 x	27 873	288 24	xxx 04	8x 317	2 x	15 863	360 25	xxx 04	8x 431	45 5 8 7	7 6	0 8x3	255 14	xxx 05	70 313	00 3 5 7
List °	8 0	14 744	578 74	906 06	7x 315	8 [illegible]	14 844	677 26	9977 05	7x 314	01 3 x 1	8 0	26 846	[illegible] 75	107 02	7x 321	01 3 x 1
Bülk °	6 0	81 737	592 77	919 03	x0 307	6 x	81 737	637 77	928 05	x0 412	01 5 7 1	5 3	02 802	286 06	140 03	x0 313	92 4 8 1
Marienleuchte °	4 x	01 754	246 14	xxx 05	0x 303	6 x	81 748	246 15	xxx 05	0x 213	02 4 5 1	5 4	01 790	266 16	xxx 03	0x 263	93 4 7 1
Fehmarnbelt †	3 x	14 754	248 74	896 07	9x 309	6 x	24 748	249 78	932 04	6x 308	xx 4 6 0	1 3	24 763	287 27	096 03	5x 313	xx 5 0 0
Warnemünde °	8 0	25 744	577 74	901 07	70 306	4 x	25 547	267 77	046 05	8x 413	02 4 6 1	7 3	02 754	287 34	096 03	70 313	04 5 7 1
Arkona 10464 °	2 5	14 753	568 15	360 06	81 304	6 2	82 744	Sturm 10 572 77	851 05	8x 207	01 3 5 1	6 5	14 743	572 15	066 02	81 325	02 4 9 1
Adlergrund †	3 3	02 853	597 14	893 04	80 309	3 4	03 748	576 18	907 05	8x 311	W. Temp. [illegible]	3 4	02 855	366 16	057 04	80 311	W. Temp. 3
Rügenwaldermünde °	2 5	02 654	246 25	893 06	81 305	1 0	02 665	246 15	897 05	80 303	00 3 2 [illegible]	3 4	01 660	246 52	020 03	80 130	03 4 6 1
Memel 10467 °	5 x	41 648	233 08	891 03	3x 104							[illegible]	83 468	303 78	9991 04	8x 314	01 4 6 1

Deutsche Küstenorte ° und Feuerschiffe †

Deutsche Küstenorte und Feuerschiffe	Gestern 17h MEZ $C_L C_M$	ww VhN_L	DDF WN	BBB TT	U C_H abb	Heute 2h MEZ $C_L C_M$	ww VhN_L	DDF WN	BBB TT	U C_H abb		Heute 11h MEZ $C_L C_M$	ww VhN_L	DDF WN	BBB TT	U C_H abb	
Borkumriff †	9 0	02 774	288 24	xxx 05	80 315	0 0	00 760	288 00	xxx 03	80 315		8 0	02 764	245 25	xxx 06	80 301	
Borkum °	9 5	02 734	289 64	10040 05	80 317	x x	14 8x9	618 74	10130 04	9x 236		9 2	02 744	245 25	10177 06	8x [illegible]	
Außenjade †	3 6	15 765	619 15	xxx 06	84 307							3 9	02 764	246 14	xxx 06	74 317	
Wilhelmshaven °	2 7	02 743	596 74	9988 06	83 315	x x	24 6x9	616 74	087 03	9x 409		8 0	02 744	246 24	153 02	50 107	
Cuxhaven °						x x	27 7x4	617 24	092 05	xx 314	xx x 7 0	8 0	02 750	597 26	165 06	x2 310	xx 2 7 [illegible]
Elbe I †	3 0	15 764	268 14	~~xxx 06~~	80 312							5 0	02 660	264 25	xxx 05	70 305	
Helgoland °	6 x	15 648	249 28	285 06	9x 323	x x	89 7x5	659 75	093 03	9x 311		4 x	02 735	255 15	162 05	28 309	
Amrumbank †	3 x	15 864	289 24	xxx 05	84 311							4 4	02 884	243 25	xxx 06	6x 311	
List °	3 0	14 644	598 24	944 05	8x 319	x x	01 634	597 14	042 03	8x 320		8 0	01 644	285 23	131 05	62 311	
Bülk °	3 x	81 737	649 72	232 03	xx 207							3 0	27 335	–	150 04	xc 210	
Marienleuchte °	3 x	02 745	346 25	xxx 05	0x 213							4 x	01 754	266 14	xxx 03	0x 210	
Fehmarnbelt †	3 x	25 648	267 78	918 04	9x 311												
Arkona °	6 7	15 635	Sturm 10 559 76	869 x5	8x 304							4 5	01 752	576 16	092 05	80 315	
Adlergrund †																	

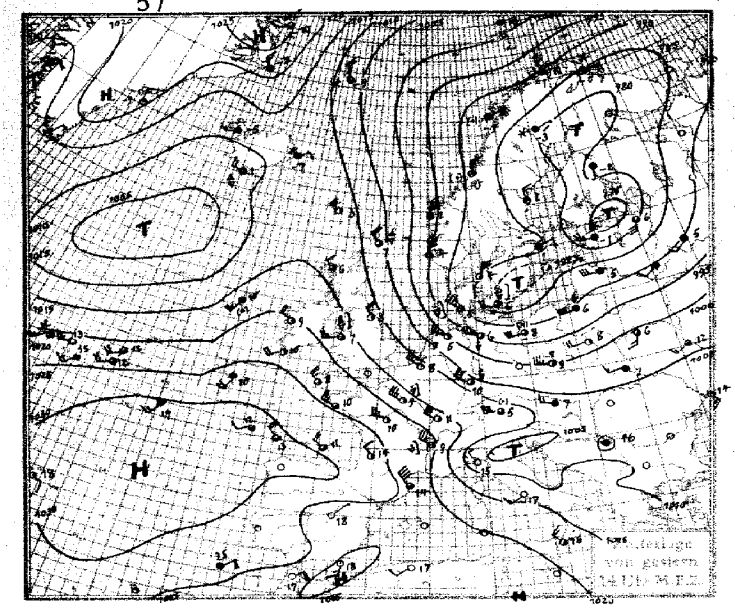

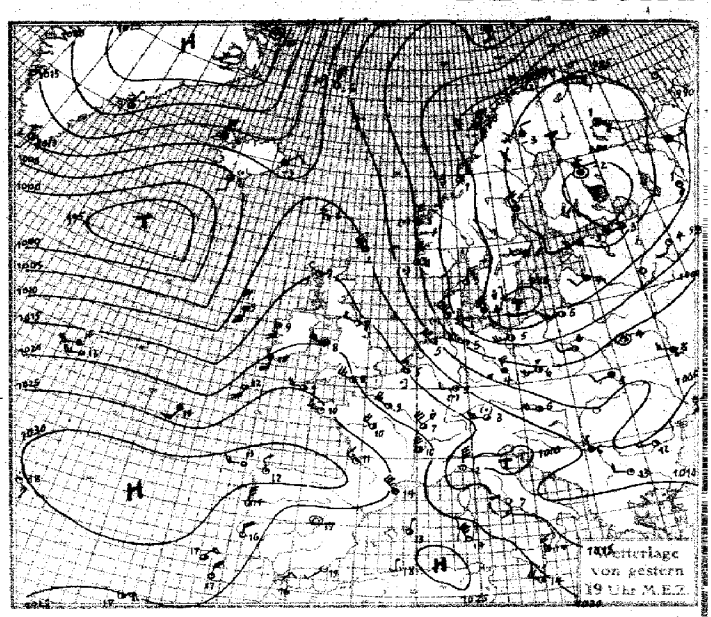

Luftdruck, Temperatur, Wind, Himmelszustand der nördlichen Halbkugel 2 Uhr M.E.Z.

SEEWARTE

Sonnabend, 9. April 1932

Wetterlage von 8 Uhr M. E. Z.

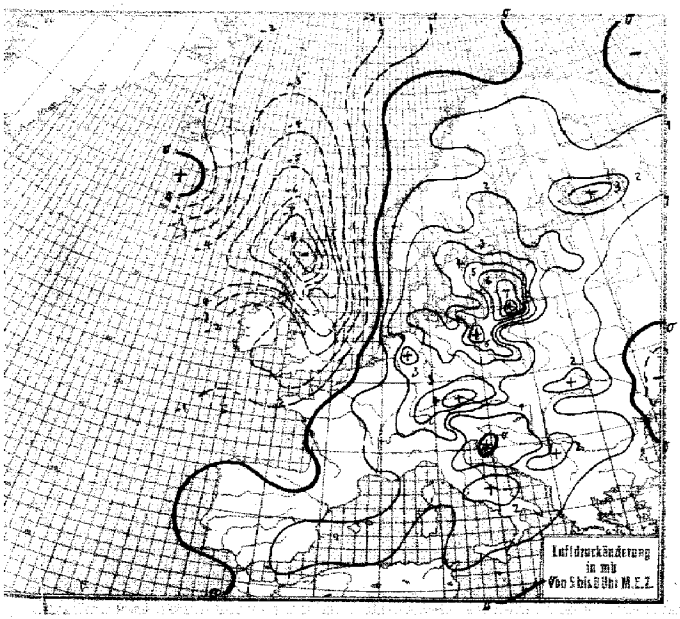

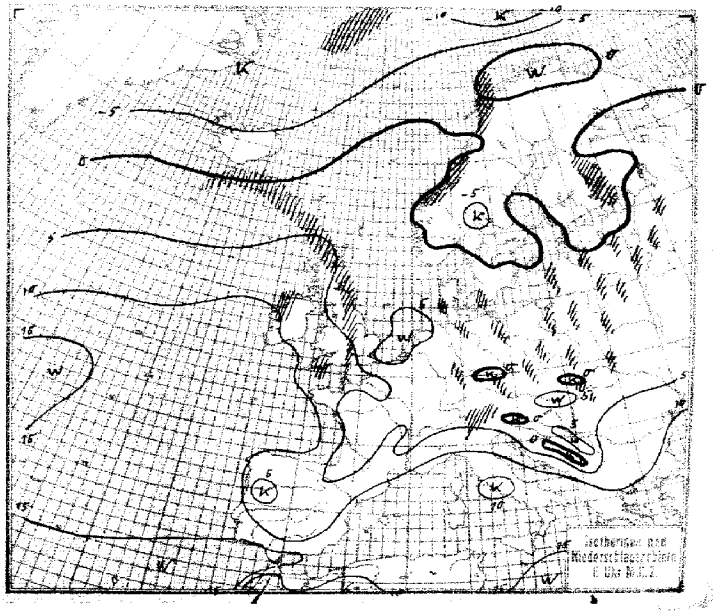

Sonnabend, den 2. April 1932

Erläuterung des Landschlüssels

Untere Wolken C_L · Mittlere Wolken C_M · Wetter ww · Sicht V · Wolkenhöhe h · Bedeckungsgrad (untere Wolken) N_L · Windrichtung DD · Windstärke F · Wetterverlauf W · Bedeckungsgrad (alle Wolken) N · Luftdruck (mb) BBB · Lufttemperatur (°C) TT · Relative Feuchte U · Obere Wolken C_H · Art der Druckänderung i. d. letzten 3 Stunden a und Betrag bb · Niederschlagsmenge (mm) RR · Höchsttemperatur MM · Tiefsttemperatur mm · Seegang S · Sicht nach See V_s · Erdbodenzustand E

Auslandorte (Küstenorte o)	Gestern 14h MEZ. C_LC_M	ww Vh N_L	DDF WN	BBB TT	U C_H abb	Gestern 19h MEZ. C_LC_M	ww Vh N_L	DDF WN	BBB TT	U C_H abb	R_2R_2 mm s V_s E	Heute 8h MEZ. C_LC_M	ww Vh N_L	DDF WN	BBB TT	U C_H abb	R_1R_1 mm s V_s E
Thorshavn o	6 0	02 835	285 15	10 113 03	60 305	5 0	02 845	283 25	10 115 02	60 802	00 4 80	6 0	03 528	124 58	9 914 03	90 833	01 6 51
Reykjavik o	3 x	01 944	000 14	086 03	8x 300	4 x	02 9x5	024 76	042 01	77 808	06 x x0	4 0	02 855	322 70	934 54	81 903	00 x x0
Isafjord	4 x	03 xx8	523 28	138 55	xx 303	6 x	03 xx8	320 28	138 56	xx 300							
Acureyrie	6 x	53 xx8	043 78	123 53	xx 303	5 x	02 xx5	024 15	122 54	xx 803		6 x	53 xx8	000 28	10 058 55	xx 808	
Seydisfjord	6 x	71 xx8	042 78	130 57	xx 303	6 x	72 xx8	042 68	112 53	xx 803		6 x	02 xx6	045 26	024 54	xx 318	
Westmann I.	1 x	88 xx5	243 25	080 01	xx 308	1 x	10 xx6	162 16	043 02	xx 313		0 2	40 xx0	304 26	9 821 51	xx 000	
Aberdeen o	3 0	10 864	285 64	111 06	40 316	8 x	01 853	284 73	144 04	6x 309	01 2 81	6 x	64 638	144 58	10 023 03	9x 830	03 2 71
Malin Head o						7 0	02 853	242 16	175 07	80 100	93 5 80	5 1	12 736	206 58	9* 995 00	90 810	02 3 71
Tynemouth o	3 0	01 844	304 14	107 08	40 312	2 0	01 853	023 13	152 06	50 312	00 3 80	6 0	03 648	463 58	10 076 04	8x 823	02 2 61
Croydon	3 x	02 557	936 77	140 10	5x 105	3 0	35 654	274 74	184 08	60 315	01 11 1	3 2	03 634	154 18	197 04	9x 707	00 02 1
Lerwick o	8 0	87 757	014 77	064 07	60 215	8 7	02 745	285 77	097 02	80 210	01 x x0	5 2	02 744	143 17	022 03	90 915	00 x x0
Valentia o	7 5	02 933	224 15	220 10	7x 101	5 2	03 844	164 18	210 10	7x 807	00 3 81	5 x	02 846	244 76	118 11	80 809	02 4 01
Guernsey	1 1	01 852	200 13	213 10	68 310	1 1	01 852	265 14	233 09	08 307	00 3 80	5 x	22 648	205 58	224 08	9x 007	94 3 61
Stornoway	8 7	02 945	282 27	138 26	70 309	8 7	01 943	281 64	145 07	60 300	91 1 91	9 7	02 845	466 58	9 897 07	00 836	09 3 82
Holyhead	8 0	27 855	245 15	175 07	80 215	2 3	02 851	243 16	194 08	72 405	01 2 81	5 x	03 418	485 58	10 007 09	9x 711	02 3 41
Yarmouth o	9 0	01 644	264 74	097 05	90 109	8 0	01 954	273 14	159 07	90 315	01 3 60	6 2	03 690	472 18	479 02	8x 807	00 2 60
Blacksod P.	4 0	01 844	204 14	193 09	60 305	8 2	05 935	164 25	174 09	70 805	92 3 90	0 0	63 705	206 58	040 10	90 810	01 4 71
Scilly o	1 4	01 863	285 74	239 11	63 303	1 4	01 863	254 14	240 09	71 201	97 3 80	8 3	21 664	236 55	184 09	90 008	02 4 61
Myggbukta	0 5	02 870	241 16	260 00	7x 301	0 3	02 874	000 37	271 00	31 303	00 x 74						
Jan Mayen	x x	74 3x9	305 69	057 59	8x 305	8 2	23 744	302 05	351 50	71 701	03 2 76	5 5	72 446	309 00	034 56	9x 713	02 2 46
Longyearbyen o	5 0	02 954	163 15	036 59	37 301	5 0	01 951	164 11	098 62	40 303	00 x x9	0 4	01 960	143 12	120 61	41 201	00 x x9
Bäreninsel	5 0	03 952	054 68	023 63	7x 310	8 2	03 953	144 28	031 65	07 102	97 x 49	x x	77 4x9	045 69	009 01	9x 803	92 x 49
Vardö o	5 x	70 138	045 68	9 847 50	4x 102	5 x	03 948	103 75	9 844 00	9x 801	04 3 99	5 x	03 948	12x 28	9 668 02	8x 803	00 1 99
Ingöy o	8 x	63 453	066 78	905 51	5x 405	x x	76 409	547 69	897 52	9x 802	62 5 38	5 x	10 757	142 67	864 01	9x 503	93 4 66
Andenes	5 2	03 982	063 28	851 51	6x 403	8 2	72 784	092 28	890 51	8x 402	97 3 76	5 3	10 855	323 75	915 00	91 104	02 2 87
Röst o	3 1	18 945	325 75	874 60	7x 207	8 2	54 548	805 75	874 52	9x 703	01 4 66	8 2	26 755	286 78	924 50	9x 205	93 4 76
Nordöyan	5 x	10 940	323 76	889 00	5x 308	8 0	87 835	323 75	923 01	60 305	02 4 86	8 x	53 547	243 67	971 00	6x 103	00 5 60
Ona o	3 2	88 944	324 75	944 01	73 313	8 2	26 84x	805 75	981 00	83 313	03 4 83	7 2	13 734	264 65	10 034 00	63 305	01 4 66
Krakenes	8 0	02 843	328 74	933 02	71 313	8 2	10 704	316 75	10 006 01	91 313	97 4 71	5 7	10 755	243 76	066 00	9x 201	92 3 76
Utsira	7 0	02 904	128 24	035 04	69 315	9 0	10 853	327 73	009 01	70 322	07 4 31	8 0	12 907	221 77	082 01	70 101	02 1 96
Lista	8 0	01 963	306 24	993 06	63 129	3 0	01 962	296 23	9 966 04	53 321	07 4 01	7 0	01 902	255 00	023 01	61 105	00 3 90
Ferder o	3 4	02 904	033 25	870 03	7x 310	3 4	01 962	332 03	926 04	50 315	07 5 00	1 0	01 921	381 01	048 02	30 315	00 2 90
Svandalsflona	0 x	02 515	242 75	8 723 53	50 315	3 0	12 715	243 75	8 824 55	02 315	07 x x0	3 6	71 715	284 75	8 947 58	70 100	94 61 9
Haparanda	6 0	72 5x8	321 68	9 723 01	7x 307	6 x	03 818	101 08	9 816 51	2x 302	02 2 16	2 5	02 144	321 50	9 859 51	80 305	00 63 8
Jönköping	2 9	02 953	323 15	324 01	50 307	6 0	03 884	304 18	801 01	8x 323	00 06 1						
Wisby	5 1	01 953	188 14	327 00	74 303	5 0	05 778	202 18	862 03	80 311	01 2 71	0 4	01 910	320 03	980 00	73 320	63 5 90
Stensele	5 1	03 808	321 23	819 51	50 000	0 0	01 990	204 13	853 54	68 302	07 51 8	0 4	01 990	253 12	009 54	50 304	00 58 8
Härnösand	1 3	01 94	303 03	820 02	51 303							0 8	01 990	283 13	915 00	50 311	00 x 18
Stockholm	5 x	03 768	042 38	851 01	8x 411	6 x	03 868	242 65	886 00	8x 313	97 51 9	0 4	01 880	285 5	970 51	60 313	97 52 6
Gällivare	5 x	72 568	041 68	502 53	7x 300	5 1	71 845	322 68	830 53	8x 305	07 52 9	6 1	03 955	302 28	886 54	6x 507	00 55 9
Kopenhagen o	0 3	22 754	224 72	349 06	90 302	7 0	25 658	285 58	399 04	70 722	01 4 61	0 7	01 790	248 03	10 070 03	90 313	96 3 71
Skagen	2 4	01 763	026 74	350 04	37 513	3 4	01 862	024 14	926 03	73 327	00 4 50	7 0	01 542	502 02	052 04	70 311	00 2 80
Haestholm o	6 2	03 354	523 78	375 04	80 325	6 8	25 853	521 74	028 03	80 316	01 3 81	7 0	01 862	254 02	067 02	70 313	00 4 60
Helsingfors o	0 x	46 348	200 68	755 00	9x 313	6 4	74 448	245 68	842 53	8x 301	03 02 0	0 3	02 770	203 10	9 909 51	8x 309	02 54 9
Sortavala	3 0	03 748	143 68	786 02	90 804	3 0	55 748	106 78	788 00	80 304	04 02 3	0 2	74 455	122 38	874 51	80 317	02 53 8
Wasa o	6 0	02 448	302 25	521 53	60 307	6 0	06 448	300 28	832 53	50 307	00 52 8	5 0	03 448	283 28	884 52	70 307	00 54 8
Enare	0 2	76 1x0	063 05	816 50	90 802							0 2	70 4x0	040 03	862 51	90 409	94 58 9
Dorpat	5 x	22 548	22x 65	820 03	8x 310	5 x	03 748	204 28	873 02	8x 310	02 04 0	5 x	03 843	303 03	939 51	8x 310	93 52 6
Filsand	5 x	03 655	263 28	834 00	9x 313	5 x	03 748	233 28	888 01	9x 308	00 01 1	0 x	03 775	262 28	935 01	9x 312	00 51 4
Riga	5 x	03 745	22x 28	873 05	7x 309	5 x	03 848	202 48	858 04	7x 305	93 06 1	6 x	71 43x	305 68	938 01	9x 309	96 00 1
Mainava	0 0	10 764	206 64	832 05	80 310	9 x	03 758	105 08	893 02	9x 300	01 05 2	5 x	03 758	184 58	931 02	9x 510	02 01 2
Kowno	2 0	02 665	536 75	919 07	50 003							8 x	03 558	183 58	951 02	8x 306	03 01 1
Warschau	7 0	02 845	324 55	967 08	60 300	5 0	02 655	222 75	981 00	70 223	03 05 1	1 x	72 458	225 58	10 023 03	80 408	02 51 8
Krakau	5 1	03 755	573 28	10 021 09	50 302	5 1	03 684	202 28	10 031 06	70 302	03 10 1	5 0	02 705	243 15	097 03	74 308	01 01 1
Lemberg	8 2	03 845	223 28	020 07	70 402	6 0	03 048	222 58	035 05	80 403	02 08 2	8 0	02 636	526 00	067 04	70 210	00 01 2
Pinsk	7 0	02 756	183 16	001 06	60 300	8 0	02 654	000 24	003 04	80 301	00 07 1	5 7	02 704	203 15	023 04	58 306	00 00 1
Rochefort	1 0	02 654	303 05	263 12	61 305							0 0	00 990	261 00	295 04	90 311	00 03 1
Socoa												5 0	05 752	000 02	299 03	90 501	00 01 1
Le Bourget	2 0	25 855	597 76	127 09	60 308	2 0	01 884	265 74	197 09	60 325	02 10 1	0 4	05 690	244 03	262 05	80 405	91 03 1
Lyon	8 0	25 855	595 75	214 09	43 310	4 0	02 754	636 24	227 10	40 307	00 12 0	0 4	01 990	000 23	397 04	80 107	00 03 0
Brest	2 0	03 854	235 04	250 10	60 306	1 0	01 852	203 02	203 10	70 305	00 10 1	4 0	03 756	166 16	233 10	90 605	00 09 1
Perpignan	2 0	28 634	618 34	235 14	51 000	2 4	01 663	617 03	237 14	50 206	00 17 0	2 4	02 853	303 35	285 10	72 200	00 09 0
Le Talut	2 4	01 753	246 03	252 10	70 305	4 0	01 752	246 03	271 10	03 304	00 11 1	0 7	02 77x	184 27	277 09	91 401	00 07 1
Tours	2 0	02 755	205 15	219 10	40 103	8 0	02 765	284 25	234 10	53 309	02 12 1	0 0	01 790	201 03	283 04	31 403	00 04 1
Le Havre	8 0	14 754	597 74	197 07	73 310	2 0	01 852	597 13	215 08	61 306	02 00 0	5 x	02 857	185 27	245 06	8x 901	00 06 0
Marseille	7 0	01 853	306 13	189 15	30 902	1 0	01 652	636 13	202 13	41 405	03 18 0	0 0	01 890	015 03	249 11	55 404	00 08 0
Helder o	4 0	02 654	207 14	261 26	90 310	2 0	02 654	266 14	118 05	70 314	01 6 60	2 0	02 653	244 17	490 06	77 304	00 2 60
Vlissingen o	1 0	01 753	205 13	115 08	50 319	5 x	22 795	283 55	153 05	8x 413	02 4 71	0 x	02 895	204 18	212 08	87 300	00 2 51
De Bilt	4 x	27 744	596 74	089 08	70 220	3 6	27 743	285 74	126 04	70 313	02 09 1	0 7	01 790	223 03	210 05	70 304	97 02 0
Zürich	9 x	57 647	302 77	138 04	7x 203	9 x	61 848	575 78	172 04	8x 213	05 07 1	6 7	04 843	281 56	256 08	95 315	05 01 1
Bern	8 0	01 873	556 73	144 06	63 103	8 5	27 773	555 74	184 05	70 308	02 07 1	4 5	02 772	223 04	255 04	83 311	33 01 1
Säntis	1 x	35 109	578 69	XXX 61	9x 300	x x	35 109	577 69	XXX 60	9x 204	15 56 9	x x	77 109	596 69	XXX 62	9x 211	09 03 9
Wien	6 2	03 862	243 38	067 07	5x 701	5 2	02 863	574 26	074 06	7x 307	00 12 0	5 9	02 865	422 15	450 04	60 311	00 03 0
Klagenfurt	5 1	08 428	000 68	096 01	4x 603	5 0	02 635	000 25	060 01	80 207	96 02 3	5 x	03 848	642 18	180 51	9x 203	13 51 6
Innsbruck						6 2	xx xxx	532 28	123 05	60 307	—	5 x	74 30x	242 68	311 01	8x 404	03 01 6
Budapest	6 x	03 758	282 58	373 10	4x 601									— 14	123 06	50 306	06 [illegible]
Fünfkirchen						6 x	03 553	263 18	107 04	70 530	09 11 0	0 4	01 890	221 13	147 05	80 33x	00 02 1
Debrecen												5 2	01 863	234 14	078 04	83 304	00 02 1
Prag	6 5	14 864	597 75	919 02	46 203	6 5	82 545	595 76	358 03	8x 214	01 09 1	8 4	14 864	207 74	155 03	81 315	92 01 0
Olmütz	[illegible]	[illegible] 964	784 58	027 08	4x 200	2 2	02 760	223 78	347 04	7x 300	03 05 1	6 4	02 853	243 75	123 05	80 308	02 02 1

Sonnabend, den 9. April 1932

Auslandorte	Gestern 14h MEZ ww VhN_L	DDFWN	BBB TT	Gestern 19h MEZ ww VhN_L	DDFWN	BBB TT	Heute 8h MEZ ww VhN_L	DDFWN	BBB TT
Madrid	00 790	041 00	10233 18	00 890	000 00	10237 17	00 790	321 00	10303 06
Almeria	00 890	163 00	257 18	00 990	201 00	245 19	00 890	021 00	269 13
Mahon				02 747	021 37	241 13	62 655	2815x	285 11
La Coruña				01 653	303 13	302 12	02 654	161 14	296 08
S. Fernando	00 890	000 00	245 22	00 8x0	161 00	246 21	00 790	082 00	235 1x
Teneriffa	02 854	042 14	207 21	02 854	022 14	186 20	01 862	000 02	185 18
Kap Juby	02 566	322 16	221 17	01 791	321 11	217 17	01 59x	325 12	112 13
Rio de Oro	00 690	326 00	161 21	00 790	028 00	137 19	00 790	322 00	163 19
Oporto	01 690	300 04	275 15	00 690	305 00	201 xx	45 490	261 00	259 02
Lissabon				00 690	324 00	262 16	00 790	230 0x	2x3 13
Praya									
S. Vicent									
Pargo				01 6x3	045 03	218 17	01 6x3	xxx 13	201 16
Pt. Delgada	02 967	121 27	314 17	02 965	101 25	298 16			
Horta	01 863	122 04	303 18	01 963	123 03	294 18	02 954	000 15	289 13
Padua									
Genua	00 890	281 00	094 15	00 990	658 00	137 12	00 890	658 00	197 10
Florenz	51 648	554 48	110 14	01 863	121 73	125 11	03 666	574 16	214 14
Rom	02 654	203 2x	147 17	05 590	244 10	133 14	00 590	041 00	201 05
Terranova	01 864	678 14	178 14	01 872	597 13	179 14	02 764	263 14	209 12

Auslandorte	Gestern 14h MEZ ww VhN_L	DDFWN	BBB TT	Gestern 19h MEZ ww VhN_L	DDFWN	BBB TT	Heute 8h MEZ ww VhN_L	DDFWN	BBB TT
Messina	02 874	513 44	10193 16	02 864	613 24	10187 14			
Tarent	01 664	204 03	133 17	01 663	574 02	127 16	02 764	243 04	174 12
Malta				01 861	254 01	227 14			
Belgrad	03 478	000 18	066 16	03 768	301 58	080 06	02 865	242 35	158 04
Usküb	01 873	121 02	097 19	02 654	125 14	082 15	03 748	182 28	139 06
Split	02 763	165 14	161 16	65 443	045 58	105 08	00 990	000 50	158 09
Bukarest				02 695	241 05	049 12	03 548	245 28	072 08
Sofia				01 773	262 13	066 13			
Archangelsk				03 648	122 28	987 03			
Matotschkin S.									
Leningrad	03 867	516 17	797 06	03 865	535 18	831 03	72 858	282 28	900 51
Ust Zylma							02 790	103 16	955 00
Moskau	03 x68	203 18	972 07	01 x92	184 13	10004 04	03 x52	163 18	10013 03
Astrachan	03 647	321 57	10166 08	01 782	10x 12	164 07	02 784	084 16	131 06
Kijew				62 048	263 53	034 08			
Odessa	01 6x2	123 02	079 14	01 6x3	103 13	061 10	02 6x6	164 16	023 08
Swerdlowsk	68 658	125 28	016 03	22 649	122 58	031 01	53 667	142 37	037 50
Rabat				00 890	322 00	213 18			
Algier				00 890	321 00	241 18	03 735	000 1x	266 14
Tunis				00 890	304 00	227 15	01 851	202 01	243 12

Beobachtungen von Nordamerika und Grönland 2h MEZ.

Wetter ww — Windrichtung DD — Windstärke F — Luftdruck (mb) BB — Lufttemperatur (°C) TT

Ort	ww DDF	BB TT	Ort	ww DDF	BB TT	Ort	ww DDF	BB TT	Ort	ww DDF	BB TT	Ort	ww DDF	BB TT	Ort	ww DDF	BB TT
Tatoosh I.	02 083	1029 08	Dodge City	00 164	1012 18	Key West	02 162	1015 26	Dutch Harbor	00 322	1019 08	Winnipeg			Nottingham I.	40 985	1001 54
Roseburg	01 282	23 18	Corpus Christi	00 123	15 20	Charleston	02 163	08 20	Tanana	02 122	21 53	White River			Resolution I.	70 123	10 57
San Francisco	00 243	19 16	Duluth	01 043	19 04	Hatteras	02 123	14 17	Cordova	02 202	15 07	Doucet	01 242	1022 03	Bermuda	00 282	13 17
San Diego	00 283	24 19	St. Joseph	00 322	17 16	Washington	02 043	16 11	Juneau	00 043	19 09	Father Point	02 203	18 01	Julianehaab	00 000	21 53
Flagstaff	00 284	12 13	Little Rock	00 322	14 19	Scranton	02 082	18 10	Aklavik	00 163	27 66	Chatam	02 281	23 52	Godthaab	00 042	16 53
Helena	01 xxx	xx 04	New Orleans			Nantucket	60 162	21 03	Ft. Simpson	02 323	27 56	Halifax	01 122	21 10	Godhavn	70 043	24 60
Salt Lake C.	02 244	21 10	Chicago	00 044	19 06	Portland	02 162	20 03	Prince Rupert	01 123	21 09	Sydney	02 041	21 01	Angmagsalik	00 241	21 60
Denver	60 324	1x xx	Cleveland	02 323	22 04	Eastport	02 082	22 02	Edmonton	01 283	21 07	Cap Race	60 049	12 00	[illegible] CITY	02 283	21 11
El Paso	00 244	08 18	Nashville	60 283	13 xx	Honolulu	60 084	19 22	Medicine Hat	02 043	21 09	Harrington	02 322	21 54	ATLANTA	02 243	10 xx
Bismarck	01 323	14 14	Jacksonville	01 163	11 23	Nome	00 282	21 58	The Pas	70 042	21 52	Belle Isle	40 083	27 63	MONTREAL	00 123	17 08

8.IV.32. Schiffsmeldungen. 9.IV.32.

Erläuterung des Schiffsschlüssels: Wochentag P, Erdoktant Q, Breite (Süd unterstr.) LLL, Länge (Ost unterstr.) lll, Zeit (MEZ) ZZ, Windrichtung DD, Windstärke F, Wetter ww, Luftdruck (mb) BB, Sicht V, Lufttemperatur (°C) TT, Kennzahl 3, Untere Wolken C_L, Mittlere Wolken C_M, Obere Wolken C_H, Bedeckungsgrad (alle Wolken) N, Unterschied zw. Luft- u. Wassertemperatur t_d, Dünung K, Richtung der Dünung d, Wetterverlauf W, Bedeckungsgrad (untere Wolken) N_L, Kurs des Schiffes d_s, Geschwindigkeit des Schiffes f, Art der Druckänderung a, Druckänderung in den letzten 3 Stunden und Betrag bb

Schiffsname	P Q LLL	lll ZZ	DDF ww	BB V TT	3 C_L C_M C_H N	t_d K d W N_L	d_s f a bb
New York	50 411	660 19	293 02	1010 6 05	3 5 x x 6	30016	67306
Deutschl.	60 408	667 01	323 05	12 5 04	3 5 x x 8	81 828	27302
"	60 413	643 07	034 03	14 7 06	3 6 0 0 8	71 128	27307
"	60 413	617 13	025 02	13 6 03	3 9 1 x 7	61 124	2730x
Bremen	60 484	300 13	245 00	20 8 13	3 0 0 0 0	41 600	69110
Usambara	60 180	178 19	225 00	10 6 20	3 0 0 0 0	34 800	
Sierr. Cordob.	60 069	289 19	044 01	10 8 26	3 1 0 0 3	62 113	55805
					3		
–	60 455	101 19	222 03	30 9 12	3 3 2 x 7	34 713	65300
	60 457	136 19	243 01	33 8 14	3 1 x x 2	45 701	
	60 391	095 19	304 01	35 9 19	3 x x x 8	1480x	
	63 370	032 13	201 00	23 8 17	3 0 0 0 0	40000	56310
	60 381	093 13	013 01	28 8 15	3 5 x 1 2	4110x	
	60 360	116 13	044 03	27 7 25	3 1 x x 8	43 128	13100
	60 486	313 13	225 01	20 8 12	3 2 0 0 4	34 604	16300
	60 398	281 13	162 02	35 2 0x	3 4 8 5 x	30005	23467
	60 492	255 13	234 01	20 7 13	3 2 0 0 3	41 623	69505
	60 543	164 13	175 10	16 7 10	3 3 2 0 8	45 827	26808
	60 457	095 13	274 02	31 8 13	3 5 3 6 5	37 613	45316
	60 496	143 13	174 58	23 6 11	3 6 x x 7	3870x	
	60 477	264 07	243 00	21 9 12	3 0 0 0 0	34 610	66730
	60 459	081 13	283 01	29 8 13	3 5 5 0 5	47 713	65307
	60 463	119 13	222 02	33 8 13	3 1 9 x 5	47 725	65106
	60 467	317 19	224 02	24 7 15	3 1 0 3 5	31 512	66805
	60 391	095 19	304 00	35 9 19	3 x x x 8	1480x	
	60 445	057 19	262 02	33 8 11	3 7 5 4 4	65 612	54305
	60 463	379 13	205 01	19 x 16	3		
	60 419	520 13	324 03	03 7 06	3		
	60 370	673 13	042 02	17 x 15	3		
	60 413	717 13	025 02	13 6 03	3		
	60 439	472 07	184 58	09 6 09	3		
	60 395	429 12	164 01	18 8 16	3		
	60 432	543 13	062 08	04 4 04	3		
	60 484	300 13	245 00	20 8 13	3		
					3		
		Nachgekommene	Meldungen:				
Bremen	60 478	335 19	224 02	19 7 15	3 6 5 0 7	30017	69604
Dresden	60 428	510 19	202 43	04 2 02	3 0 0 6 3	42 412	55820
Gen. v. Steub.	60 406	656 19	043 03	10 8 04	3 5 x x 8	60028	25803
Deutschl.	60 415	598 19	325 03	11 8 05	3 6 0 0 8	91 128	27610

Schiffsname	P Q LLL	lll ZZ	DDF ww	BB V TT	3 C_L C_M C_H N	t_d K d W N_L	d_s f a bb
Gen. S. Mart.	70 322	172 01	047 01	1023 7 16	3 4 0 0 3	61 703	55302
Usambara	70 192	179 01	326 00	12 7 19	3 0 0 0 0	64 800	84308
Mont. Olivia	70 180	210 01	250 00	15 8 21	3 0 0 0 0	84 100	
Dresden	70 425	529 01	304 03	07 6 03	3 6 x x 8	70 028	65413
"	70 423	549 07	304 03	07 6 04	3 4 2 0 8	90 028	65300
Deutschland	70 418	567 01	326 94	07 6 06	3 3 2 x 8	23 124	27809
"	70 418	545 07	324 03	06 7 07	3 4 0 0 8	92 828	27803
Sierr. Cordob.	70 043	299 07	063 02	10 8 26	3 0 3 0 7	62 120	55804
Gen. v. Steub.	70 410	617 07	024 03	17 8 02	3 4 x x 8	60 028	26900
"	70 408	634 01	025 83	18 8 06	3 4 x x 8	90 028	26300
Bremen	70 469	372 01	223 01	20 7 14	3 0 5 0 1	30 000	69300
"	70 458	415 07	141 01	18 8 14	3 2 0 0 1	30001	69810
Sierr. Cord.	70 056	276 01	043 01	12 3 27	3 0 9 0 3	61 110	55301
		512			3		
–	70 473	361 07	223 00	20 7 14	3 0 0 0 0	51 510	60301
	70 500	241 07	225 03	13 7 14	3 6 0 0 7	44 527	16825
	70 326	126 01	242 00	24 7 17	3 1 8 x 8	25 000	
	70 267	201 07	[illegible]	16 7 19	3 2 5 x 4	74 115	543xx
	70 367	115 07	[illegible]	[illegible]	3 5 0 x x	[illegible]	54606
	70 451	151 01	[illegible]	[illegible]	3 0 0 0 0	55 700	55300
	70 499	132 01	244 08	[illegible]	3		
	70 462	337 01	103 01	24 8 14	3 1 0 0 1	31 511	66300
	70 442	070 01	000 01	32 7 10	3 7 x x 3	62 603	54808
	70 478	151 01	204 21	28 3 13	3 x x x 9	42 039	15405
	70 419	090 01	023 00	989 1 xx	3 0 0 0 0	11 800	24x00
	70 376	118 01	045 00	1026 1 xx	3 0 0 0 0	63 100	14100
	70 277	185 01	045 02	19 6 19	3 8 x x 7	44 117	54347
	70 376	107 01	332 00	27 7 16	3 0 0 0 0	16 600	54304
	70 311	172 01	047 01	23 7 16	3 4 0 0 3	61 703	55003
	70 363	120 07	044 02	25 6 16	3 2 0 1 5	24 123	54605
	7x 264	910 01	283 00	21 x 23	3		
	70 268	427 01	242 00	19 7 23	3		
	70 465	422 01	042 01	17 7 15	3		
	70 392	603 01	064 03	17 6 07	3		
	70 365	450 01	153 07	16 8 18	3		
	70 404	633 01	04x 13	17 7 07	3		
	70 112	788 01	323 01	11 x 24	3		
	70 425	547 01	324 02	08 6 03	3		
	70 433	467 01	143 02	11 7 09	3		
	70 422	474 01	164 03	09 6 11	3		

Witterungsübersicht.

Sonnabend, den 9. April 1932

Das südschwedische Sturmtief hat sich rasch aufgefüllt und liegt heute über Lettland als Teilwirbel der jüngeren finnischen Zyklone, die sich jetzt auch langsam aufzufüllen beginnt. Der Druckanstieg in der polaren Nordwestströmung über Deutschland und dem Nordseegebiet war außerordentlich kräftig und bewirkte meist stürmische Winde. Auch heute ist die Nordwestströmung über Deutschland sehr stark, doch wird der Hochdruckkeil, der durch den Druckwellenberg vom Ozean bis zum Nordseegebiet vorgetragen wurde, durch eine Zyklone rasch abgebaut.

Diese hat sich südwestlich von Island stark vertieft und dringt sehr schnell in Richtung Färöer vorwärts. Mit ihr bewegt sich ein kräftiger Schub ozeanischer Warmluft ostwärts, dessen Aufgleitregenfront gut ausgeprägt von Südirland über Ostengland bis zum Kanal reicht. Über Hamburg ist von der nahenden Warmluft in der Höhe noch nichts zu erkennen; der vertikale Temperaturgradient entspricht noch ganz dem von Polarluft.

Eine weitere Zyklonenbildung erfolgte zwischen Jan Mayen und dem Nordkap, sie scheint sich namentlich nach Westen auszudehnen.

Vom Azorenhoch hat sich ein Teilkern abgelöst und sich über Spanien und Südfrankreich festgesetzt. Dadurch wird die Zufuhr ozeanischer Luftmassen nach Europa hin unterstützt. Die europäische Polarluft, die sich bis nach Mittelrußland ausgebreitet hat, wird nur noch im Osten wetterbeherrschend bleiben, während Deutschland in den Bereich der maritimen Warmluft gelangen wird.

Roediger.

Höhenluft-Beobachtungen.

Ort Seehöhe (m)	Zeit (MEZ.)	Einheit	Höhen-Temperaturen und -Feuchtigkeiten															Bemerkungen
Hamburg 18	7.00	m	Boden	1000	2000	3000	2030	5000										Ci-Cu, Str-Cu u. Fr-Cu 700–2000 m dazwischen klare abtrocknender Str. 1500–1700 m. Am Horizont Quellwände bis 2700 u. 3000 m, nach oben schichtartig ausgebreitet. Ci 2-3 br. west am dtl. Horizont. Dunst 2–1000 m, dichter Dunstring 3100–3500 m, bis 5° bis 300 m, Gütg. bei 3000 m. Sicht 20 km wechselnd.
		°C	8.1	-11.1	-13.2	-19.2	-18.4	-18.4										
		%	81	92	50	95	98	44										
		mb	1011	821	713	700	695	540										
Lüneburg 20		m	2 Bod.	100	200	1200	700											bed., 20–50 km Sicht
		°C	3.0	0.0	-3.4	-12.2	-12.0											
		%	92	82	98	97	98											
		mb	993	971	924	857	818											
Darmstadt –	8	m	Boden	1000	1000	2100	3500	4400	4500	5200								1/2 „, 10–20 „ „
		°C	2.6	-3.3	-11.7	-9.6	-18.0	-25.0	-29.3	-34.5								
		%	78	70	60	56	36	33	32	31								
		mb	1001	948	803	787	675	578	540	510								
Lindenberg 106	10	m	Boden	200	400	800	1500	3500										3/4 „, 20–50 „ „
		°C	3.7	2.0	0.0	-2.0	-7.0	-16.7										
		%	66	50	50	95	95	57										
		mb	999	987	961	930	876	505										
Friedrichshf. 400	8	m	Boden	700	1000	1400	1500	2000	1100	1900	2300	2000	2700	3500				3/4 „, 20–50 „ „
		°C	5.6	0.0	-3.5	-5.3	-6.5	-8.5	-13.0	-18.0	-14.3	-14.0	-20.0					
		%	84	88	93	90	85	80	68	60	82	95	35	34				
		mb	976	940	943	850	847	500	527	804	767	738	729	655				
München 500	8	m	Boden	1300	3500	6000												
		°C	0.8	-12.5	-20.5	-33.1												
		%	94	74	45	38												
		mb	901	852	644	521												
Nürnberg 28	8	m	Boden	1200	3000	4400	5700	6100										bed., 20–50 „ „
		°C	2.8	-5.4	-15.0	-17.2	-21.0	-34.3										
		%	84	98	74	75	54	57										
		mb	900	855	717	671	620	510										
Nachtrag vom 8. April Lindenberg 106	15	m	Boden	500	1000	2000												„, Regen.
		°C	3.4	-0.0	-2.0	-10.5												
		%	70	95	45	67												
		mb	981	767	744	710												

Höhenwinde.

Ort	Seehöhe (m)	Zeit (MEZ.)	0		500	1000	1500	2000	2500	3000	3500	4000	4500	5000	6 T.
			7 T.	8 T.	9 T.	10 T.	11 T.	12 T.	13 T.	14 T.	15 T.	16 T.	17 T.	18 T.	19 T.
Lindenberg	106		W		W	WSW		WNW				3/4 bed.			
			11		23	30		26				20–50 km Sicht.			
Stuttgart	436	8	W		800 WSW	WNW		1400 WNW				3/4 bed.			
			5		8	10		9				> 50 km Sicht.			
Kingsny.	450	8			N	NW	1600 WNW			bed.					
			C		2	5	8			10–20 km Sicht.					
Arord	121	7		WSW	NW	WNW	WNW								
				7	7	3	6								
Krakau	219	8	SW		W	WNW	WNW								
			6		10	17	21								
Köln	48	11	WSW		WSW	WSW		W			1/2 bed.				
			0		12	8		14			20–50 km Sicht.				
Nachträge von gestern:															
Lindenbg.	106	14	WSW		WSW	WSW		WSW		3/4 bed.					
			13		25	27		28		Sicht: 20–50 km.					
Hannover	58	14	WNW		WNW	WNW		WNW		bed.					
			11		18	27		28		Sicht: 20–50 km.					
Dessau	56	15			W	WNW		1400 WNW		3/4 bed.					
					7	21		8		Sicht: 20–50 km.					

Ort	Seehöhe (m)	Zeit (MEZ.)	0	200	500	1000	1500	2000	2500	3000	3500	4000	4500	5000	6 T.
			7 T.	8 T.	9 T.	10 T.	11 T.	12 T.	13 T.	14 T.	15 T.	16 T.	17 T.	18 T.	19 T.
Wien 160	155	3	W		800 WNW	1100 W		2000 NW					bed.		
			4		12	20		18					10–20 km		
Graz 251	335	8	NW		700 WNW			2200 NW		2700 WNW			bed.		
			6		13			15		19			10–20 km Sicht.		
Abbeville 291	73	8		SW	WSW	WSW	WSW	W		NW					
				8	10	11	13	13		18					
Maurmelon 450	131	6		WSW	WSW	WNW	WNW								
				4	6	8	7								
Friedrichsh. 235	400	8	WSW		700 WNW	1100 WNW		WNW		WNW	WNW		3/4 bed.		
			7		9	12		17		18	17		20–50 km.		
Graz 239	335	11	NW		400 NW	1200 NW	NW			1/2 bed.					
			9		14	6	7			20–50 km Sicht.					
Warschau 750	114	17	WSW	WSW	WSW	WSW	WNW	WSW		W					
			4	7	18	21	24	19		22					
Marignane 419	12	18		WNW	NW	NW	NW	NW							
				10	14	20	16	17							
Scaland 610	5	18				NW		NW		WNW					
						9		13		16					

Eisbericht Nr. 107 vom Sonnabend, 9. April 1932

Unter Ausschluß jeglicher Haftung herausgegeben von der Deutschen Seewarte Telef.: 36 11 32. Telegr.: „Seewarte Hamburg"

Spalte E bedeutet Eisverhältnisse wie folgt:

. = Eisfrei
1 = Loser Eisbrei oder Neueis
2 = Festes Eis
3 = Treibeis
4 = Zusammengeschobener Eisbrei oder Packeisstreifen
5 = Offene Seerinne längs der Küste
6 = Starkes Festeis
7 = Starkes Treibeis
8 = Packeis
9 = Eispressung
x = Nicht gemeldet

Spalte S bedeutet Schiffahrtsverhältnisse wie folgt:

. = Schiffahrt unbehindert
1 = Schiffahrt für Dampfer unbehindert, für Segler erschwert
2 = Schiffahrt für schwache Dampfer erschwert, für Segler geschlossen
3 = Schiffahrt nur für starke Dampfer möglich
4 = Schiffahrt nur für Dampfer mit Eisverstärkung möglich
5 = Schiffahrt wird durch Eisbrecher aufrecht erhalten
6 = Aufgebrochene Fahrrinne im Eise vorhanden
7 = Schiffahrt vorläufig geschlossen
8 = Schiffahrt hat aufgehört
9 = Schiffahrtsverhältnisse unsichtigen Wetters wegen nicht zu erkennen
x = Nicht gemeldet

Spalte T bedeutet **Lufttemperatur** in C°. Alle Angaben im Bericht beziehen sich auf Beobachtungen von etwa 0800 u des Ausgabetages, soweit nicht anders vermerkt

Finnland, Funkmeldung

Beobachtungsstellen	E	S	T	Bemerkungen
Björkösund	x	8		
Werkkomatala, Umgebung von	x	8		
Björkö, Seegebiet West von	x	8		
Wiborg-Trangsund, Fahrwasser	x	8		
Trangsund-Rödhäll, Fahrwasser	x	8		
Rödhäll, außerhalb	x	8		
Kotka, Hafen nebst Umgebung	x	8		
Rankö, außerhalb	x	8		
Luppi, außerhalb	x	8		
Beistö, bei	6	8		
Glosholm, bei	6	8		
Hochland, Seegebiet W von	x	8		
Helsingfors S Hafen nebst Umgebung	6	8	1	
Sweaborg, außerhalb	6	8		
Graskarsbådarna, außerhalb	7	8		
Porkala, bei	6	8		
Kalbådan, außerhalb	x	8		
Barösunds Fjärd	6	8		
Jussarö, Seegebiet außerhalb	5	8		
Hangö Hafen nebst Umgebung	6	6	0	
Russarö, Umgebung von	5	3		
Russarö, Seegebiet im äußerst. Sichtkreis von	3	3		
Hangö W-Fjärd	6	6		
Gullkrona Fjärd, S-Teil von	6	6		
Åbo Hafen bis Stora Bocken	2	6		
Erstan Fjärd	2	6		
Lohm, Umgebung von	2	6		
Widskärsfjärd	4	5		
Utö, bei	.	.		
Utö, Seegebiet im äußersten Sichtkreis von	.	.		
Skiftet	2	6		
Degerby, bei	2	6		
Ledsund, bei	.	.		
Nyhamn, O. von	.	.		
Kobbaklintar, Seegebiet außerhalb	.	.		
Marichamn, Schärenhof vor	.	.	0	
Eckerö, West von	.	.		
Storbrotten, Umgebung von	.	.		
Raumo, Schärenhof außerhalb	6	5		
Raumo, Seegebiet nahe außerhalb	3	1		
Reiandersgrund, Umgebung von	3	1		
Räfsö und Mäntyluoto innere Hafengebiete	6	6		
Mäntyluoto Reede	2	6		
Kallo und Räfsö, außerhalb	3	1		
Räfsö, Seegebiet im äußersten Sichtkreis von	3	2		
Wasklot Hafen nebst Schärenhof	x	8	-2	
Storhästen und Ensten, zwischen	x	8		
Rönnskär-Fahrwasser	x	8		
Norrskär-Fahrwasser	x	8		
Jakobstadt Hafengebiet	x	8		
Adö, Reede bei	x	8		
Mässkär, Seegebiet außerhalb	x	8		
Yxpila Hafengebiet	x	8		
Tankar, innerhalb	x	8		
Tankar, Seegebiet außerhalb	x	8		
Brahestads Reede	x	8		
Nahkiainen, nach außen gen	x	8		
Isokransell, Seegebiet N von	x	8		
Uleaborgs, äußere Hafengebiete	x	8		
Uleaborgs Hafengebiete, Fahrstraße nach	x	8		
Marjaniemi, Seegebiet außerhalb	x	8		
Kemi Hafengebiete	x	8		
Kemi, Seegebiet außerhalb	x	8		

Schweden, Funkmeldung

Beobachtungsstellen	E	S	T	Bemerkungen
Karlsborg: Fahrwasser nach	x	8	-1	
Rödkallen, Seegebiet vor	x	8		
Lulea durch Tjuvholmsund, Fahrwasser nach	x	8		
Gasören, Seegebiet vor	x	8	-2	
Västra Kvarken	6	8		
Skag, Seegebiet vor	3	2		
Hernö, Seegebiet vor	.	.	0	
Svanö, Angermanälven oberhalb	2	6		
Svanö, Angermanälven unterhalb	2	8		
Bremö, Seegebiet vor	.	.		
Bremö bis Draghällen-Feuer, Fahrwasser	.	.		
Alnösundet	2	6		
Lillfungfrun, Seegebiet vor	.	.		
Eggegrund, Seegebiet rund um	3	5		
Gävle, Nordfahrwasser nach	6	5		
Oregrundsgrepen	6	4		
Grundkallen-Feuerschiff, Seegebiet um	x	x		
Soderarm, Seegebiet vor	.	.		
Sandhamn, Seegebiet vor	.	.		
Sandhamn nach Stockholm, Fahrwasser	3	1		
Landsort, Seegebiet vor	.	.		
Landsort bis Stockholm, Fahrwasser	3	1	-1	
Hävringe bis Oxelösund, Fahrwasser	.	.		
Kalmarsund nördlich Kalmar	.	.		
Kalmarsund südlich Kalmar	.	.	1	
Kalmarsund, südliche Einfahrt zum	.	.		
Karlshamn, Seegebiet vor	.	.		
Öresund, südliche Einfahrt zum	.	.		
Flinträännen	.	.		
Hälsingborg, Seegebiet vor	.	.		
Öresund, nördliche Einfahrt zum	.	.		
Halmstad, Seegebiet vor	.	.		
Varberg, Seegebiet vor	.	.		
Vinga, Seegebiet vor	.	.		
Vinga bis Göteborg, Fahrwasser	.	.		
Smögen, Seegebiet vor	.	.		
Brieftmeldung vom 7. IV.:				
Örnskjöldsvik, nach	x	9		
Köpmanholmen, nach	x	9		
Ulånger, nach	x	9		
Saltvik bis Hudiksvall	2	6		
Stugsund, nach	2	6		
Norrsundet, nach	1	1		
Örskär, Seegebiet	.	.		
Svartklubben, Seegebiet	3	x		
Arholma, Fahrwasser	2	x		
Furusund, nach	2	6		
— " — bis Stockholm	2	6		
Mefjelsö bis Jungfrufjärd	2	2		
Kanholmsfjärd, nach	x	x		
Södertälje bis Oxan	2	6		
Sävsunget, nach	1	1		
Arkö Norrköping	2	6		
Arkö — Häradskär	2	6		
Arkö — Mem	2	7		
Västervik bis Gamleby	2	6		
Gunabo bis Verkebäck	2	x		
Borgholm, aussen vor	3	1		
Vänersee u. Trollhättekanal:				
Byviken, inder	3	x		unbehindert
Säffle Kanal, im	.	-		Für Schiffe
Härefjord } bis	2	6		mit 7 Maschinen-
Gläsvsfjord } Hillingsberg	2	6		Kraft.
Vänersberg u. Trollhättan	.	.		
— Eisbrecher „Atle" am 7. IV. morgends				
im inneren Teil der Gävlebucht. —				

Der Eisbericht erscheint täglich mit Ausnahme von Sonn- und Feiertagen. Bezugspreis für das Winterhalbjahr beträgt RM. 20.— einschließlich einer Eisübersichtskarte, die als Anlage beigegeben wird, wenn die Entwicklung der Eisverhältnisse es fordert. Bestellort: „Hamburg, Deutsche Seewarte".

Eisbericht Nr. 107 vom Sonnabend, 9. April 1932

Unter Ausschluß jeglicher Haftung herausgegeben von der Deutschen Seewarte Telef.: 36 11 32. Telegr.: „Seewarte Hamburg"

Spalte E bedeutet Eisverhältnisse wie folgt:

. = Eisfrei
1 = Loser Eisbrei oder Neueis
2 = Festes Eis
3 = Treibeis
4 = Zusammengeschobener Eisbrei oder Packeisstreifen
5 = Offene Seerinne längs der Küste
6 = Starkes Festeis
7 = Starkes Treibeis
8 = Packeis
9 = Eispressung
x = Nicht gemeldet

Spalte S bedeutet Schiffahrtsverhältnisse wie folgt:

. = Schiffahrt unbehindert
1 = Schiffahrt für Dampfer unbehindert, für Segler erschwert
2 = Schiffahrt für schwache Dampfer erschwert, für Segler geschlossen
3 = Schiffahrt nur für starke Dampfer möglich
4 = Schiffahrt nur für Dampfer mit Eisverstärkung möglich
5 = Schiffahrt wird durch Eisbrecher aufrecht erhalten
6 = Aufgebrochene Fahrrinne im Eise vorhanden
7 = Schiffahrt vorläufig geschlossen
8 = Schiffahrt hat aufgehört
9 = Schiffahrtsverhältnisse unsichtigen Wetters wegen nicht zu erkennen
x = Nicht gemeldet

Spalte T bedeutet Lufttemperatur in C°. Alle Angaben im Bericht beziehen sich auf Beobachtungen von etwa 0800ᵘ des Ausgabetages, soweit nicht anders vermerkt

Lettland, Funkmeldung vom 8. IV.

Beobachtungsstellen	E	S	T	Bemerkungen
Papensee	.	.		
Libau, Hafen	.	.	1	
Libau, Seegebiet	.	.		
Steinort	.	.		Heutige
Windau, Hafen	.	.	0	
Windau, Seegebiet	.	.		
Lyserort, NW-SW	.	.		
Lyserort, NW-NO	.	.		Funkeismeldung
Michaelsturm	.	.		
Domesnäs, NW	1	.		
Domesnäs, NO	1	.		
Domesnäs, SO	3	1		nicht
Markgrafen	3	2		
Riga, Seegebiet	3	1		
Riga, Hafen	1	.	1	gehört
Haynasch	8	3		

Estland, Funkmeldung

	E	S	T
Zerel SO	.	.	
Zerel SW	.	.	
Filsand	.	.	1
Ristna SW	.	.	
Ristna NW	.	.	
Ristna NO	.	.	
Tachkona NW	.	.	
Tachkona NO	.	.	
Odensholm SW	3	3	
Odensholm NW	3	3	
Odensholm NO	.	.	
Packerort NW	3	5	-1
Packerort NO	3	5	
Surup NW	3	5	
Surup NO	6	5	
Nargen NW	7	5	
Nargen NO	7	5	
Nargen SO	6	5	
Reval, Reede	6	5	-2
Kokskär NW	7	5	
Kokskär NO	7	5	
Eckholm NW	7	5	
Eckholm NO	7	5	
Stenskär SW	7	5	
Stenskär NW	7	5	
Stenskär NO	7	5	
Narva, Reede	6	8	-2
Pernau, Reede	x	8	
Kynö SO	x	8	
Kynö SW	x	8	
Kynö NW	x	8	
Paternoster SO	x	8	
Paternoster NO	x	8	
Rangi (Ins.Moon)	x	8	
Worms SW	x	8	
Worms NW	7	5	
Runö NO	7	5	
Runö SO	7	5	
Runö SW	7	5	
Runö NW	7	5	

Rußland, Funkmeldung

Beobachtungsstellen		E	S	T
Lissy Nose		6	5	-1
Kronstadt, Reede		6	5	
Tolbukin		6	5	
Schepel		6	5	
Sojkina-Berge		6	5	
Kurgalow		6	5	
Stirsudden-Seskär	Zwischen den Meridianen	7	5	
Seskär-Nerwa		7	5	
Nerwa-Sommers		7	5	
Sommers-Hochland		7	5	
Lavensari-Gr. Tütters, zwisch. Parallelen		7	5	
Gr.Tütters Parell. u. Kl.Tütters Merid., zw.		7	5	
Hochland-Stenskär	Zwischen den Meridianen von	7	5	
Stenskär-Kalbådangrund		7	5	
Kalbådangrund-Kokskär		7	5	
Kl. Tütters und Stenskär		7	5	
Stenskär-Eckholm		7	5	
Eckholm-Kokskär		7	5	
Kokskär-Nargen		7	5	
Nargen-Packerort		x	x	
Packerort-Odensholm		x	x	
Odensholm-Tachkona		x	x	
Tachkona-Dagerort		x	x	
Dagerort, zwisch. Merid. u. Parallel von		x	x	

Deutschland, telegr. Meldung

	E	S	T
Königsberger Seekanal	.	.	
Frisches Haff bis Königsberg	1	1	3
—— " —— " Elbing	.	.	

Polen, Funkmeldung vom:

Karwen N
Rixhöft N
Rixhöft O
Hela N
Hela O
Hela S
Hela W
Hela. Hafen
Oxhöft N
Gdingen O
Gdingen SO
Gdingen, Hafen

Täglicher Wetterbericht.

Jahrgang: 57 Nr.: 101

Herausgegeben von der Deutschen Seewarte.
Verlagsort Hamburg.

Sonntag, den 10. April 1932

Versendung 6mal wöchentlich. Der Sonntagsbericht erscheint nachträglich.

Erläuterung: Die Beobachtungen sind sämtlich in der Form der 1929 in Kopenhagen beschlossenen Einheitsschlüssel wiedergegeben; die ausländischen jedoch zum Teil gekürzt. Kurze Erläuterungen zu den einzelnen Ziffern werden am 1. eines jeden Monats dem Täglichen Wetterbericht beigegeben. Eingehend findet man sie sich in „Schlüssel und Anweisung für Obstelegramme", Aufl. 1, 1930, zu beziehen von der Deutschen Seewarte, Hamburg. Luftdruck in Millibar, umgerechnet auf den Meeresspiegel, bei Bergen auf die nächste Tausendmeterfläche (1000 mb = 750.1 mm, bezogen auf 0° C und Schwere in 45° Breite). Temperatur in Celsiusgraden. Windrichtung: 08 = E, 16 = S, 24 = W, 32 = N. Windstärke nach Beaufort-Skala (0 = Stille, 12 = Orkan). Die Wolkenhöhe (h) bezeichnet bei Bergen, wenn Wolken unter Orthöhe vorhanden sind, den Abstand von der Oberfläche dieser Wolken.

Erläuterung des Schlüssels	Untere Wolken	Mittlere Wolken	Wetter	Sicht	Wolkenhöhe	Bedeckungsgrad (untere Wolken)	Windrichtung	Windstärke	Wetterverlauf	Bedeckungsgrad (alle Wolk.)	Luftdruck (mb)	Lufttemperatur (°C)	Relative Feuchte	Obere Wolken	Art der Druckänderung i. d. letzten 3 Stunden	und Betrag	Niederschlagmenge (mm)	Höchsttemperatur	Tiefsttemperatur	Seegang	Sicht nach See	Erdbodenzustand	Unterschied zw. Luft- u. Wassertemperatur	Dünung	Richtung der Dünung
	C_L	C_M	ww	V	h	N_L	DD	F	W	N	BBB	TT	U	C_H	a	bb	RR	MM	mm	S	V_s	E	t_d	K	d

Deutsche Binnenlandorte	Gestern 14h MEZ. $C_L C_M$	ww V h N_L	DDF WN	BBB TT	U C_H abb	Gestern 19h MEZ. $C_L C_M$	ww V h N_L	DDF WN	BBB TT	U C_H abb	$R_2 R_2$ MM E	Heute 8h MEZ. $C_L C_M$	ww V h N_L	DDF WN	BBB TT	U C_H abb	$R_1 R_1$ mm E
Wilhelmshaven 10480	80	02 745	244 25	10144 09	58 906	6x	66 338	51758	10093 04	9x 921	xx xx 1	5x	03 728	20628	9998 09	8x 813	00 05 1
Bremen	50	02 854	224 14	164 08	48 803	62	62 546	49658	110 06	9x 816	01 09 1	6x	22 748	22658	10029 09	9x 706	02 05 1
Hamburg 10403	11	02 854	265 76	155 07	56 001	6x	62 548	18558	117 05	8x 715	93 08 1	6x	21 638	18558	020 09	9x 806	02 04 1
Kiel	80	02 745	263 75	143 06	60 107	6x	51 538	20348	115 05	8x 811	93 08 1	5x	02 647	20657	9999 09	8x 707	06 030
Flensburg 10400	3x	03 748	245 28	137 06	5x 307	6x	61 548	xxx xx	100 05	9x 817	02 07 1	5x	03 668	206 18	10xxx 08	8x 808	07 02 1
Stettin 10404	80	02 945	265 75	130 06	53 310	70	01 853	22313	146 04	71 305	02 070	5x	03 748	16358	064 07	8x 807	02 03 1
Danzig 10405	10	01 953	555 73	083 06	40 320	40	01 843	22313	115 05	60 305	91 070	62	61 745	14328	083 03	81 807	91 01 1
Königsberg i. Pr. 10402	20	02 855	266 75	052 03	70 321	00	01 990	26311	103 02	75 309	91 040	07	02 890	18415	104 03	76 804	00 500
Aachen 10407	61	62 745	536 18	201 08	7x 808	62	22 846	53758	157 06	8x 811	02 09 1	8x	51 858	52658	077 08	8x 804	91 07 1
Nordhorn	25	02 754	225 25	170 09	52 813	6x	22 638	22558	106 06	9x 820	04 09 2	6x	03 838	22828	033 09	9x 810	01 06 1
Hannover 10421	71	02 855	265 25	188 08	5x 902	6x	62 548	20458	149 05	8x 902	92 10 1	6x	61 747	21657	062 09	8x 806	02 04 1
Erfurt 10446	81	02 854	246 15	206 07	55 301	62	03 844	20428	184 07	6x 811	99 08 1	57	02 864	52656	114 09	73 709	99 01 1
Magdeburg	73	02 744	597 75	173 07	51 202	5x	05 778	20328	159 06	6x 908	97 090	53	02 754	18555	080 09	81 803	01 02 1
Berlin 10440	80	27 845	574 75	157 05	80 211	41	02 853	22277	157 06	66 901	01 07 1	5x	22 877	52557	080 09	9x 903	03 02 1
Dresden 10410	90	27 855	598 75	183 05	80 308	03	03 790	24278	179 06	67 301	97 11 0	52	81 855	55578	118 09	7x 801	91 04 1
Grünberg i. Schl.	90	81 854	287 74	143 06	53 309	67	83 856	28277	167 02	92 308	95 06 1	62	62 755	20457	110 05	9x 605	02 50 1
Breslau 10411	91	81 854	576 75	143 06	5x 315	91	26 853	24374	177 02	91 310	97 07 1	62	22 755	16158	135 04	9x 602	02 00 1
Essen 10437	82	61 855	534 28	190 09	5x 913	6x	62 745	51558	146 06	9x 820	04 10 1	52	03 846	51628	080 09	8x 604	01 07 1
Mirow	32	27 846	577 16	135 05	70 302	5x	03 853	24218	141 05	6x 303	00 07 1						
Hof	82	02 945	244 26	210 04	7x 305	53	02 855	20327	202 03	7x 801	00 05 1	52	02 854	20426	141 05	9x 803	xx 50 1
Gleiwitz	8x	26 855	594 75	172 05	6x 209	8x	02 756	28366	175 03	7x 208	93 06 1	5x	03 658	20378	168 02	8x 600	94 50 1
Frankfurt am Main 10442	82	02 763	533 25	223 10	5x 905	62	61 655	53558	190 09	6x 811	97 11 0	57	02 753	53426	136 10	7x 603	00 08 0
Karlsruhe 10443	80	02 855	204 25	248 09	48 806	52	02 864	22427	211 10	5x 809	97 11 1	07	01 890	20514	159 10	50 603	00 08 1
Friedrichshafen 10444	20	02 863	243 16	271 08	42 804	51	03 976	22328	247 08	5x 803	00 10 0	00	01 990	000 01	212 05	62 603	00 01 0
Fürth	80	02 855	575 15	237 06	50 101	52	02 766	20377	215 07	5x 808	97 08 0	03	02 890	20216	170 08	6x 400	97 04 0
München 10414	80	14 854	597 15	254 05	49 300	02	03 890	22428	243 05	4x 804	00 07 0	07	02 990	22314	198 08	59 604	00 04 1
Feldberg i. T. 801 m 10429																	
Kahler Asten 830 m	40	02 835	204 26	027 00	81 901	xx	77 0x9	49769	986 50	9x 817	02 01 9	xx	46 1x9	18669	939 03	9x 802	06 01 6
Wasserkuppe 926 m	9x	26 935	245 75	030 52	8x 302	xx	37 209	20679	007 51	9x 812	xx xx x	3x	03 618	20628	067 02	9x 102	99 513
Brocken 1153 m	xx	44 109	227 69	899 53	9x 305	xx	77 109	20719	968 53	9x 809	01 529	xx	46 009	20769	899 03	9x 5x1	16539
Fichtelberg 1213 m	80	02 705	328 65	993 55	9x 207	07	02 840	30564	002 54	90 302	07 549	xx	46 009	26869	953 50	9x 801	01 549
Schneekoppe 1610 m 10428						63	73 706	28866	871 58	9x 302	02 569	xx	48 009	24839	918 53	9x 303	00 609
Feldberg, Schw. 1497 m	5x	02 836	203 36	083 54	9x 801	03	02 886	53727	057 53	92 807	00 529	07	01 990	53714	024 62	90 300	00 539
Zugspitze 2962 m 10416	xx	44 109	268 69	997 67	9x 203	07	39 890	28665	011 65	90 304	02 659	01	39 913	24663	025 58	91 401	01 599

Deutsche Küstenorte ° und Feuerschiffe †	Gestern 14h MEZ. $C_L C_M$	ww V h N_L	DDF WN	BBB TT	U C_H abb	Gestern 19h MEZ. $C_L C_M$	ww V h N_L	DDF WN	BBB TT	U C_H abb	$R_2 R_2$ S V_s Ec / t_d K d t	Heute 8h MEZ. $C_L C_M$	ww V h N_L	DDF WN	BBB TT	U C_H abb	$R_1 R_1$ S V_s Ec / t_d K d t
Borkumriff †	60	61 658	205 28	10xxx↓ 07	60 807	60	03 658	20658	10xxx↓ 06	90 810	92 35 5	30	03 768	20628	10xxx↓ 08	90 809	00 255
Borkum °	8x	25 648	206 78	149 06	8x 715	52	03 635	16958	066 06	9x 827	02 46 1	52	03 647	189 28	9981 05	9x 812	97 560
Außenjade †	31	02 775	243 25	xxx↓ 07	7x 801	6x	04 648	18658	0xx↓ 05	9x 825	xx 53 6	6x	03 658	20718	xxx↓ 08	8x 809	00 23 6
Cuxhaven 10463 °	80	03 758	244 28	166 08	x0 901	x0	54 538	28548	100 06	x0 820	xx 35 1	90	03 758	20728	008 10	x0 807	xx 37 0
Elbe I †	02	02 766	223 26	xxx↓ 05	80 804	60	64 658	18758	xxx↓ 05	90 817	02 53 5	50	02 767	18627	9997 08	90 813	01 23 5
Helgoland 10465 °	5x	03 738	223 28	136 06	9x 811	6x	22 639	22859	069 05	9x 813	xx 53 2	4x	05 539	20829	968 07	9x 810	1x x5 x
Amrumbank 10462 †	52	03 873	204 28	xxx↓ 06	7x 805	6x	64 668	20658	064 04	9x 821	01 64 5	4x	03 778	20628	xxx↓ 07	9x 812	01 25 5
List °	07	03 640	244 28	028 05	7x 001	60	60 648	32458	064 04	90 813	03 xx 1	03	03 648	53628	952 07	9x 807	05 xx 1
Bülk °	4x	02 837	266 17	137 06	* 104	6x	52 645	20548	110 05	xx 809	97 36 1	4x	14 737	53617	997 09	xx 805	05 47 1
Marienleuchte °	1x	01 754	265 14	xxx 05	0x 210	5x	03 748	16228	xxx 04	0x 807	00 17 0	5x	xx xxx	16427	10xxx 08	0x 807	05 26 1
Fehmarnbelt †	14	01 763	265 03	141 05	71 310	5x	04 768	20428	123 05	7x 809	xx 20 0	4x	02 754	20526	003 06	84 807	xx 20 0
Warnemünde °	70	01 853	265 13	139 05	61 105	5x	03 758	24318	xxx 25	8x 804	00 27 0	77	02 744	18656	021 09	8x 600	03 17 1
Arkona 10464 °	10	01 863	576 14	111 05	74 309	42	02 864	22415	122 05	61 300	00 29 0	6x	05 648	16458	011 07	9x 607	05 26 1
Adlergrund †	90	01 853	285 03	114 05	70 305	27	01 852	26304	127 03	80 302	W.T.: 3°	xx	48 109	20639	031 04	9x 814	W.T. 3°
Rügenwaldermünde °	10	01 674	246 14	113 05	70 320	00	00 790	20510	126 03	70 305	00 47 0	62	62 534	16358	077 03	9x 813	93 25 1
Memel 10467 °																	

Deutsche Küstenorte ° und Feuerschiffe †	Gestern 17h MEZ. $C_L C_M$	ww V h N_L	DDF WN	BBB TT	U C_H abb	Heute 2h MEZ. $C_L C_M$	ww V h N_L	DDF WN	BBB TT	U C_H abb	Heute 11h MEZ. $C_L C_M$	ww V h N_L	DDF WN	BBB TT	U C_H abb
Borkumriff †	60	62 658	206 58	10xxx↓ 05	90 833	xx	03 709	20529	10xxx↓ 07	9x 804	50	03 778	20828	9xxx↓ 08	90 707
Borkum °	6x	64 538	168 58	101 05	9x 923	xx	14 6x9	53828	035 08	8x 715	52	14 647	51927	975 09	9x 703
Außenjade †	6x	43 748	185 58	xxx↓ 06	8x 815						0x	02 655	20915	xxx↓ 09	9x 805
Wilhelmshaven °	6x	64 648	205 78	130 06	8x 813	xx	03 6x8	53628	056 09	8x 806	4x	14 638	53628	006 10	9x 401
Cuxhaven °						6x	03 6x8	53758	046 08	xx 807	40	03 728	20728	003 10	x0 803
Elbe I †	60	62 658	204 48	xxx↓ 06	80 816										
Helgoland °	6x	22 731	226 59	043 05	9x 820	xx	03 5x7	20827	016 07	9x 804	50	14 637	53827	951 09	9x 809
Amrumbank †	6x	61 668	205 58	xxx↓ 04	9x 819						4x	04 777	20827	xxx↓ 08	8x 804
List °	60	51 648	245 48	103 04	80 813	xx	03 6x8	20528	993 07	9x 610	30	03 648	20628	940 08	90 807
Bülk °	02	03 890	224 28	127 06	xx 805						6x	52 638	53748	986 10	xx 805
Marienleuchte °	5x	02 745	244 25	xxx 05	0x 300						5x	03 638	16428	xxx 10	0x 807
Fehmarnbelt †															
Arkona °	10	01 861	245 03	122 05	63 305						67	14 765	49628	997 10	9x 807
Adlergrund †															

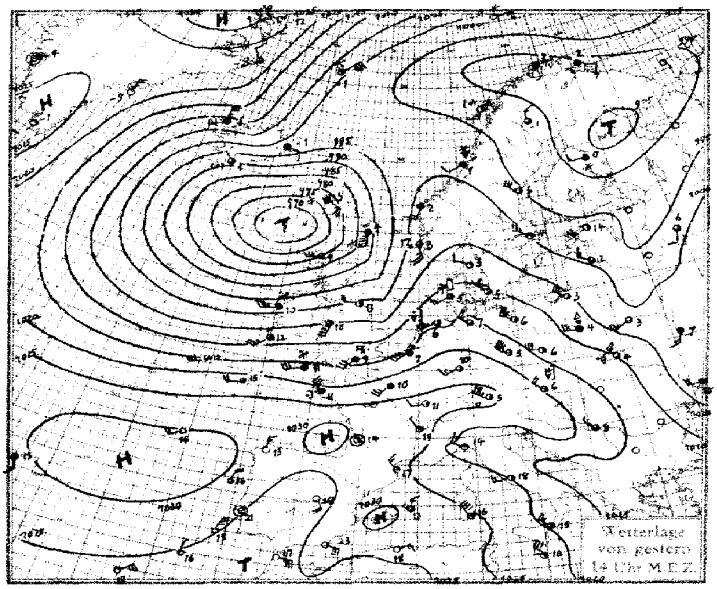

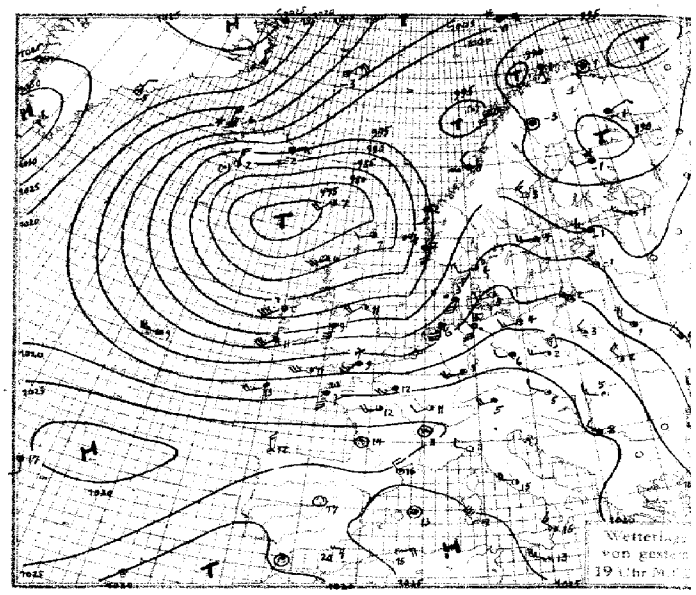

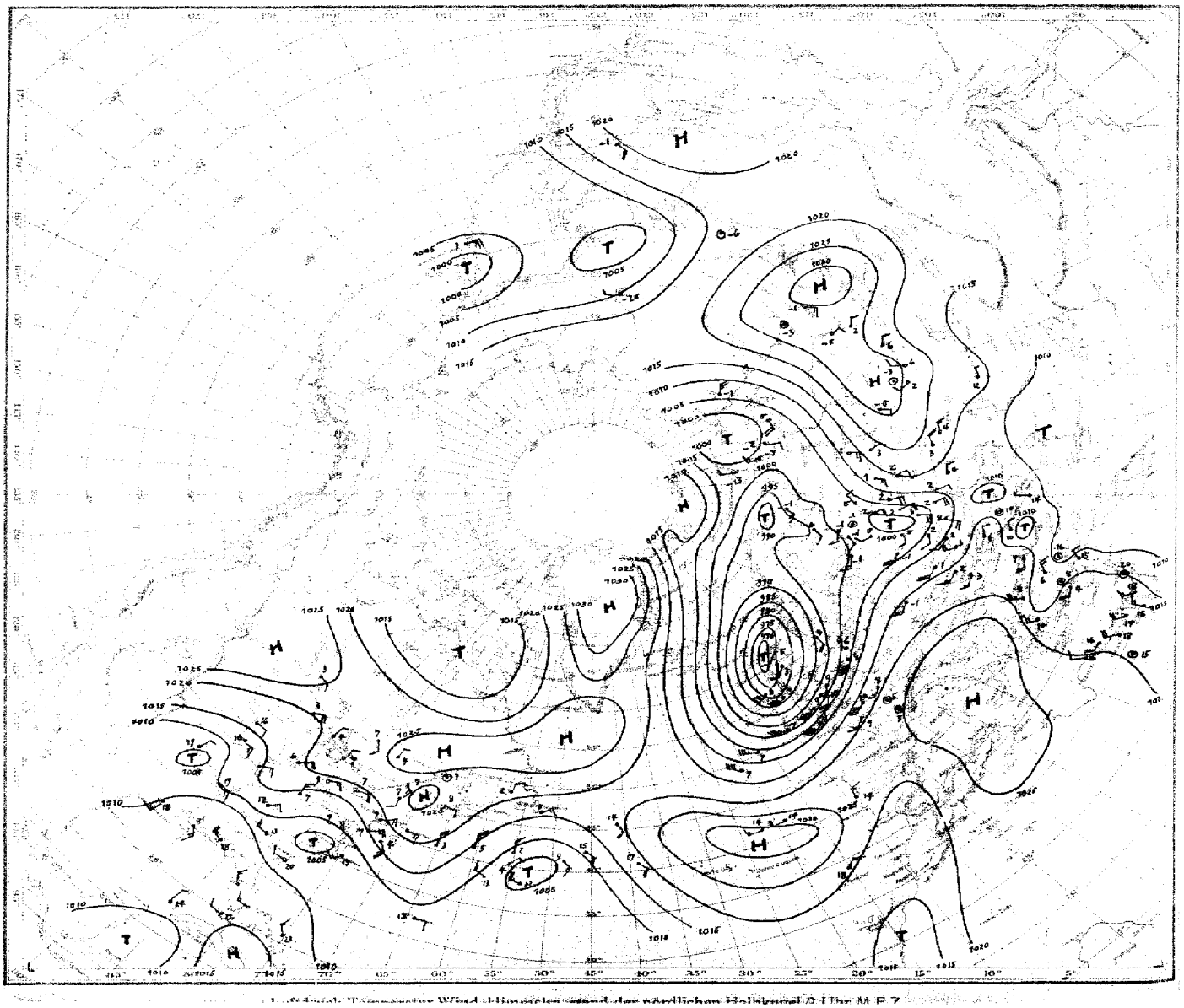

Luftdruck, Temperatur, Wind, Himmelsansicht der nördlichen Halbkugel 0 Uhr M.E.Z.

SEEWARTE

Sonntag, 10. April 1932

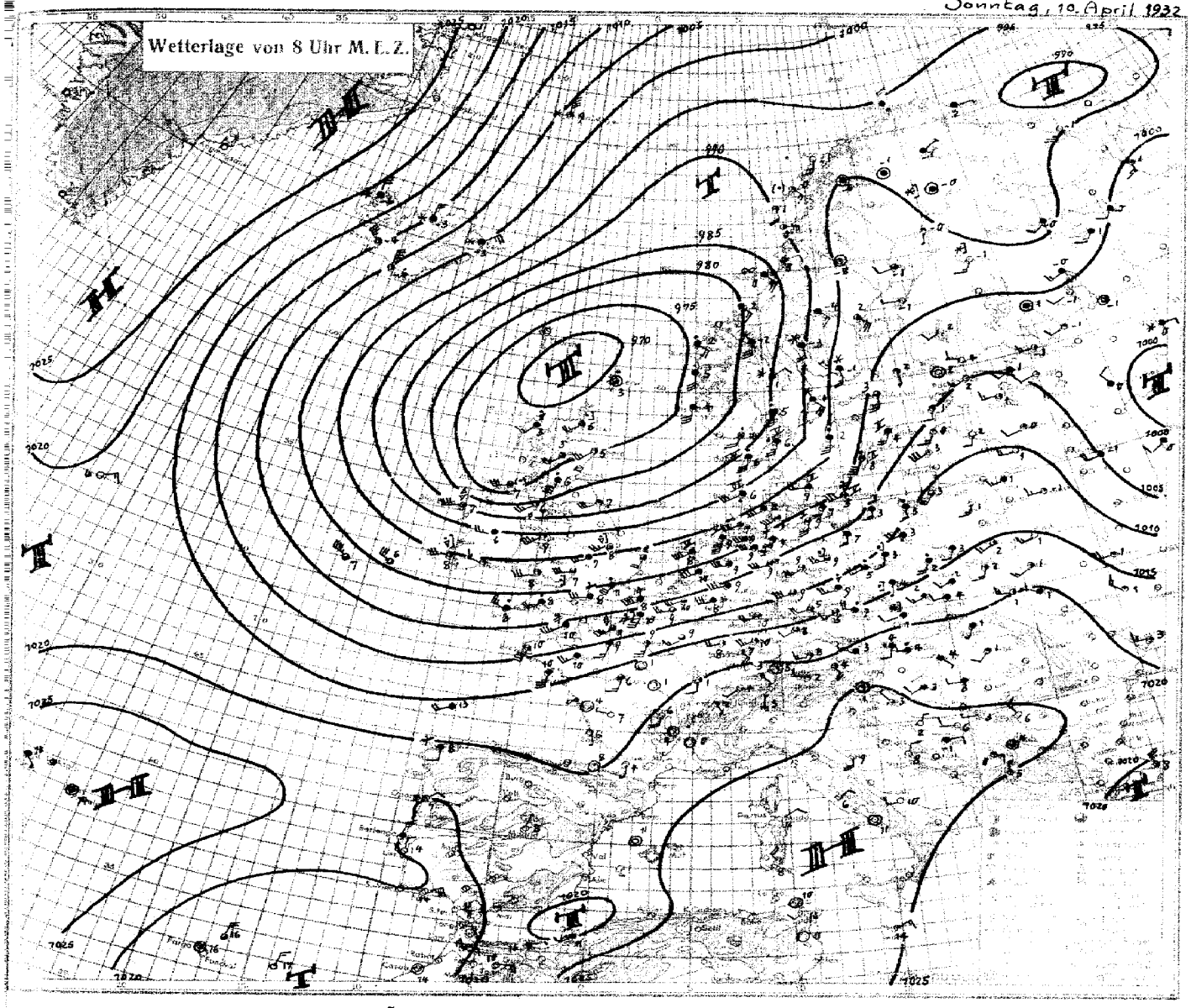

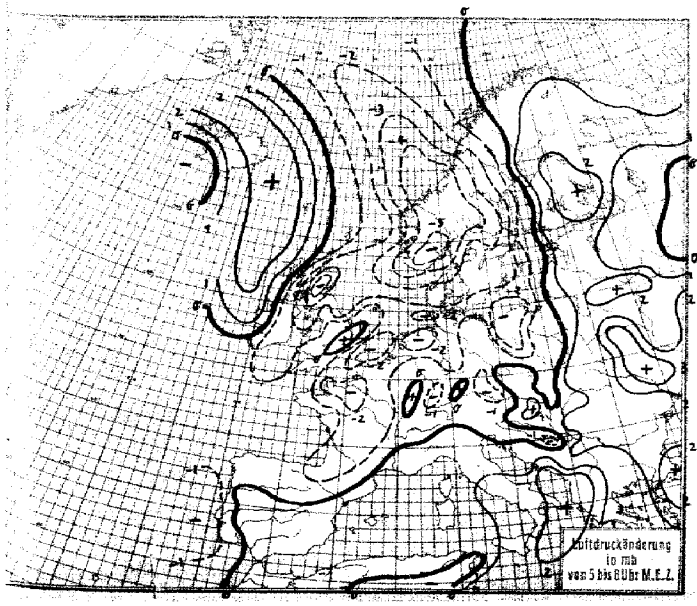

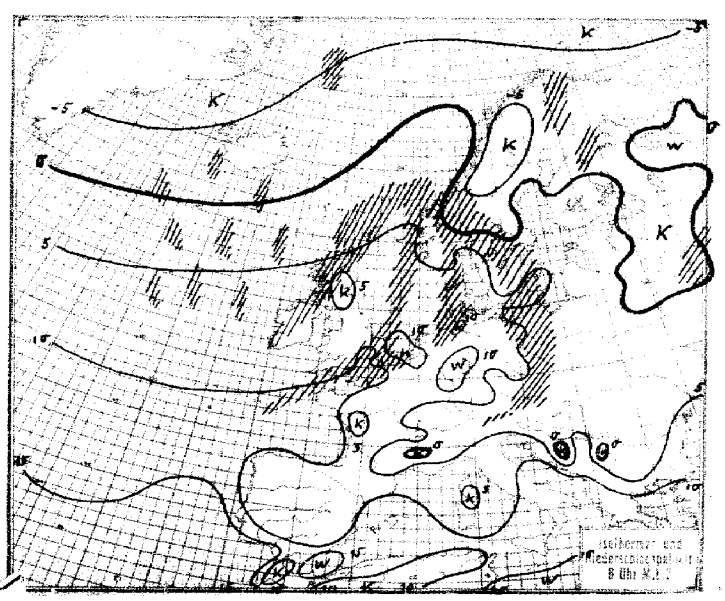

Sonntag, den 10. April 1932

Erläuterung des Landschlüssels

Unlere Wolken C_L · Mittlere Wolken C_M · Wetter ww · Sicht V · Wolkenhöhe h · Bedeckungsgrad (untere Wolken) N_L · Windrichtung DD · Windstärke F · Wetterverlauf W · Bedeckungsgrad (alle Wolken) N · Luftdruck (mb) BBB · Lufttemperatur (° C) TT · Relative Feuchte U · Obere Wolken C_H · Art der Druckänderung i. d. letzten 3 Stunden und Betrag a bb · Niederschlagsmenge (mm) RR · Höchsttemperatur MM · Tiefsttemperatur mm · Seegang S · Sicht nach See V_s · Erdbodenzustand E

Ausland-orte (Küstenorte o)	Gestern 14h MEZ. C_LC_M	ww Vh N_L	DDF WN	BBB TT	U C_H abb	Gestern 19h MEZ. C_LC_M	ww Vh N_L	DDF WN	BBB TT	U C_H abb	R_2R_2 MM s V_s E	Heute 8h MEZ. C_LC_M	ww Vh N_L	DDF WN	BBB TT	U C_H abb	R_1R_1 mm s V_s E
Thorshavn	50	54 408	127 58	9798 05	80 838	50	02 844	204 15	9772 07	91 805	04 88 1						
Reykjavik	13	02 954	325 15	959 00	9x 310	1x	01 853	328 04	927 52	84 310	00 xx 0	33	02 744	287 04	10094 54	7x 503	00 xx 0
Isafjord	6x	10 xx8	326 68	10096 55	xx 300	6x	72 xx8	326 68	10130 56	xx 313	–	6x	73 xx8	326 68	179 56	xx 308	–
Acureyrie	6x	83 xx6	323 66	055 53	xx 300	6x	84 xx8	323 68	058 54	xx 300	–	6x	74 xx8	324 78	094 53	xx 313	–
Seydisfjord	6x	03 xx8	073 28	000 51	xx 828	6x	03 xx8	043 68	9999 52	xx 800	–	6x	72 xx8	045 68	019 53	xx 210	–
Westmann I.	6x	10 xx6	283 16	9891 01	xx 308	1x	10 xx5	325 05	927 02	xx 313	–	02	01 x02	328 04	039 56	xx 200	–
Aberdeen	67	01 742	173 54	924 13	6x 717	1x	01 742	223 13	882 11	6x 714	03 27 1	8x	01 854	195 04	9756 05	7x 709	00 28 1
Malin Head	60	21 636	224 47	959 09	91 805	30	10 744	207 15	900 08	99 922	02 47 0	90	10 747	216 77	733 07	90 904	04 57 1
Tynemouth	60	02 756	224 55	992 13	60 808	20	02 755	204 75	954 11	70 607	96 27 1	20	01 753	206 13	9843 07	60 812	02 27 1
Croydon	5x	21 636	184 56	10135 12	81 915	63	61 745	194 56	10102 11	8x 709	94 55 1	5x	61 838	186 58	10001 11	8x 611	97 50 1
Lerwick	60	64 638	159 68	9889 04	90 826	50	02 744	222 56	9833 07	74 803	07 xx 1	60	68 746	000 56	9716 03	80 604	01 xx 1
Valentia	5x	02 847	195 47	10077 12	8x 815	6x	63 638	206 58	10026 11	97 616	01 46 1	93	25 854	226 75	971 08	7x 602	04 48 1
Guernsey	5x	51 548	207 48	199 11	9x 806	5x	03 748	225 58	164 10	9x 810	02 47 1	6x	54 538	207 58	10059 10	9x 810	04 44 2
Stornoway	82	02 854	226 56	9784 09	95 704	97	88 844	205 56	9830 06	90 718	05 28 1	96	81 714	203 78	9728 03	90 407	04 17 2
Holyhead	57	02 631	176 17	10062 10	80 711	52	02 646	176 17	10017 09	90 715	00 36 1	50	01 642	197 54	914 07	71 710	01 3x x
Yarmouth	6x	03 648	174 58	104 07	9x 816	69	02 653	183 15	059 13	70 812	02 36 0	80	02 647	174 17	965 11	80 612	00 36 0
Blacksod P.	60	55 708	227 48	9992 10	90 808	80	14 804	208 75	9942 09	69 823	04 58 0	90	89 706	228 76	861 07	80 407	09 58 1
Scilly	5x	52 658	226 48	10159 11	9x 808	85	02 643	226 45	10128 11	90 810	95 46 1	6x	62 658	265 58	10029 08	9x 705	04 36 1
Myggbukta	40	01 980	243 11	294 62	60 308	04	02 980	281 28	296 62	7x 301	00 x9 4						
Jan Mayen	6x	72 548	048 78	012 51	9x 501	87	02 844	045 75	060 53	71 416	04 38 6	52	72 535	328 68	025 54	9x 709	02 24 6
Longyearbyen	55	02 951	126 15	121 60	47 200	54	01 951	127 13	119 61	43 205	00 xx 9	55	02 951	145 14	108 59	47 701	00 xx 9
Bäreninsel	5x	774 x9	065 69	002 61	9x 304	5x	72 648	055 68	011 61	9x 203	93 x6 9						
Vardö	5x	03 848	102 28	9893 02	9x 307	5x	03 948	000 28	9911 01	8x 309	00 09 9	5x	03 948	081 28	9938 02	8x 300	01 09 9
Ingöy	84	02 965	141 76	893 02	80 312	7x	02 966	141 26	911 01	8x 305	91 39 8	52	03 964	293 78	946 01	7x 304	93 39 8
Andenes	83	10 855	313 75	937 01	78 305	80	02 964	292 26	950 00	98 103	01 29 7	50	01 971	183 03	944 51	84 903	00 29 7
Röst	51	03 855	264 28	950 03	6x 208	30	10 954	233 14	952 01	50 901	92 39 6	30	02 954	144 75	915 01	74 808	91 39 6
Nordöyan	8x	83 601	202 78	984 01	6x 303	8x	05 937	282 28	984 00	6x 801	91 28 0	02	05 960	115 28	837 00	6x 820	00 38 0
Ona	52	10 954	224 77	10025 02	6x 803	02	03 990	103 28	968 02	4x 818	97 28 6						
Krakenes	87	03 854	183 28	027 02	8x 810	52	03 854	143 28	954 02	7x 826	97 38 1	52	61 704	124 58	766 02	9x 617	04 37 1
Utsira	71	93 853	145 27	038 03	6x 715	9x	35 758	148 78	940 02	9x 835	93 47 1	5x	03 958	186 58	771 04	8x 717	03 39 1
Lista	51	03 961	201 28	069 03	57 907	6x	62 758	126 58	995 02	9x 823	96 38 1						
Ferder	10	01 961	213 02	051 04	45 903	07	02 880	203 27	10030 03	7x 910	00 38 0	6x	64 758	165 58	853 05	9x 827	07 47 1
Svandalsflona	50	03 818	282 28	8894 53	50 905	60	71 618	085 28	8793 56	60 820	97 xx 9	60	76 508	124 78	8680 52	90 720	02 60 9
Haparanda	6x	03 9x8	321 28	9890 03	6x 207	6x	03 9x8	281 28	9911 01	7x 306	00 04 8	40	01 992	161 12	9960 50	70 209	00 52 8
Jönköping	17	02 975	203 15	10059 06	31 205	40	01 971	203 11	10067 04	40 103	00 06 1	6x	62 748	165 78	946 02	9x 813	95 50 1
Wisby	00	00 9x0	284 00	031 03	60 310	04	01 9x0	285 02	061 03	60 308	00 49 0	50	03 9x8	184 18	10026 04	70 810	00 29 0
Stensele	50	10 758	253 28	9933 01	60 306	03	01 983	244 03	9962 52	60 304	00 01 8	00	01 990	000 03	9967 58	95 803	00 65 8
Härnösand	10	02 655	266 15	954 05	20 308	00	00 990	283 10	979 03	60 310	00 09 8	00	02 900	125 15	968 02	92 813	00 09 8
Stockholm	06	01 890	265 13	10006 04	30 110	40	01 761	243 11	10040 04	40 310	00 05 6	02	02 790	165 17	10002 03	6x 910	00 51 6
Gällivare	51	03 954	303 27	9914 51	5x 305	5x	03 948	000 28	9935 53	7x 301	00 00 9						
Kopenhagen	10	02 864	264 14	10108 05	70 307	41	02 653	223 15	10111 05	70 900	00 16 0	40	03 658	224 38	9994 07	90 811	01 26 1
Skagen	10	01 862	252 03	075 05	72 304	50	02 867	222 17	056 04	70 804	00 28 0	60	62 558	185 58	878 06	80 806	04 55 1
Hanstholm	61	03 852	223 08	079 04	70 103	62	61 855	183 28	034 04	70 813	91 38 0	60	64 658	186 58	860 06	90 815	10 46 1
Helsingfors	67	03 7x3	243 28	9949 03	6x 310	57	02 744	263 75	9992 50	6x 313	97 03 9	00	00 890	262 00	10042 04	50 307	00 53 9
Sortavala	02	74 458	203 68	929 50	70 313	02	72 578	243 68	962 51	70 308	02 00 8	02	03 878	000 28	021 01	60 310	01 52 8
Wasa	50	01 773	243 13	939 00	50 307	50	03 558	200 28	955 00	70 307	00 01 3	00	00 890	240 00	9995 51	70 307	00 53 0
Enare	70	01 8x4	040 64	896 02	70 307							50	03 7x8	040 28	945 51	80 307	00 55 9
Dorpat	23	01 863	322 14	960 03	68 307	5x	23 657	242 67	013 50	8x 301	92 05 6	53	01 644	223 64	10067 01	70 308	97 53 6
Filsand	5x	03 758	283 28	979 01	9x 312	7x	02 775	262 15	013 01	8x 308	00 01 1	00	01 790	162 14	049 01	85 300	00 00 1
Riga	54	02 753	263 66	998 02	67 318	5x	01 753	284 63	051 51	7x 316	94 02 1	00	00 790	182 10	088 02	80 308	00 52 1
Malnava	8x	70 746	223 06	962 03	9x 306	6x	71 758	264 08	008 02	9x 319	01 05 2	08	01 780	222 01	074 00	80 303	00 53 4
Kowno																	
Warschau	60	88 638	245 78	10082 04	80 211	xx	xx 652	282 12	126 03	20 213	01 06 1	52	03 655	182 18	149 03	88 701	00 50 1
Krakau	10	02 655	572 75	133 05	60 200	80	02 655	242 15	160 03	70 311	97 06 1	50	03 738	222 08	183 04	70 601	00 01 1
Lemberg	90	86 527	615 77	101 04	70 307	40•	02 654	614 74	138 02	80 114	94 04 4	30	02 345	243 25	198 01	80 108	00 50 2
Pinsk	80	02 644	205 54	041 03	90 303							00	00 790	203 00	170 01	70 318	00 52 1
Rochefort						10	01 853	242 03	262 12	60 804	00 14 1	00	08 490	000 00	181 04	90 804	00 03 1
Socoa																	
Le Bourget	62	03 744	185 28	234 10	6x 808	62	03 746	205 28	199 12	6x 807	97 12 0	5x	03 755	185 25	131 09	7x 608	00 08 0
Lyon	10	01 854	280 24	279 19	60 806	04	01 990	000 01	254 11	40 605	00 13 0	00	00 890	181 00	221 06	70 602	00 01 0
Brest	57	22 754	287 58	217 11	9x 806	5x	51 648	187 28	194 10	9x 810	97 11 1	54	03 744	188 14	091 10	90 903	00 10 0
Perpignan	10	01 863	283 03	269 17	40 709	70	01 862	282 02	243 16	50 704	00 18 0						
Le Talut	40	02 766	186 26	277 10	80 804	44	01 763	206 23	231 10	90 807	00 11 1	5x	02 757	187 27	145 10	9x 800	00 09 0
Tours						5x	02 767	224 27	230 12	6x 807	00 14 0	5x	02 767	183 27	166 06	9x 809	00 05 0
Le Havre	62	03 848	203 58	215 09	8x 808	62	61 848	206 58	178 11	7x 807	97 11 1	9x	89 857	537 57	086 11	8x 911	97 09 1
Marseille	00	01 990	635 13	229 15	32 706	00	01 990	303 03	227 14	42 662	00 16 0						
Helder	6x	62 548	186 28	132 06	9x 819	6x	03 548	207 78	070 07	9x 813	02 55 1	6x	03 748	208 28	9984 08	9x 808	00 35 0
Vlissingen	6x	62 648	207 58	157 07	8x 822												
De Bilt	6x	62 638	183 58	167 07	8x 812	6x	51 528	534 58	106 08	9x 814	04 08 1	6x	03 638	206 58	10034 10	8x 807	01 08 1
Zürich	25	02 864	302 14	248 08	45 705	07	02 890	283 15	xxx xx	83 705	00 12 0	04	01 890	120 11	206 03	81 603	00 02 1
Bern	86	02 973	222 13	243 07	40 902	05	02 990	240 14	244 09	30 603	00 10 0	00	00 990	120 11	206 02	71 602	00 00 0
Säntis	xx	46 109	224 39	xxx 00	9x 209	04	02 990	127 35	xxx 60	90 300	02 58 9	04	01 990	208 11	xxx 54	83 602	00 58 9
Wien	90	26 863	594 04	190 06	53 403							60	62 658	182 58	210 04	90 800	03 03 1
Klagenfurt												03	01 993	000 03	251 01	50 300	00 00 0
Innsbruck	7x	02 874	243 14	236 07	3x 300							00	01 992	242 02	224 02	71 802	94 50 0
Budapest	94	27 943	594 74	167 06	60 208	40	01 861	282 71	191 05	50 208	92 10 0	07	03 990	121 18	223 04	67 601	00 03 0
Fünfkirchen						10	01 763	282 73	218 07	40 307	02 09 1	01	02 970	202 14	240 03	60 xxx	00 00 1
Debrecen						50	01 854	082 04	160 04	70 216	97 12 1	02	01 890	202 13	224 01	82 303	00 51 1
Prag	84	26 863	265 74	190 06	91 207	47	05 552	262 65	200 05	50 914	97 07 0	xx	61 666	244 58	152 07	7x 401	95 03 1
Olmütz	30	02 755	283 75	162 02	70 303	51	01 764	243 14	176 02	80 304	91 06 1	5x	23 548	222 68	196 01	9x 291	91 51 3

Sonntag, den 10. April 1932.

Auslandorte	Gestern 14h MEZ.			Gestern 19h MEZ.			Heute 8h MEZ.		
	ww VbN_L	DDFWN	BBB TT	ww VbN_L	DDFWN	BBB TT	ww VbN_L	DDFWN	BBB TT
Madrid 3	00 790	124 00	10246 18	00 890	000 00	10214 17	30 790	021 00	10227 05
…merlo 3	00 890	106 00	256 23	00 890	083 00	237 20			
Mahon X	02 780	323 26	290 13	42 847	000 17	271 13			
La Coruña X	00 590	323 00	271 13	11 652	303 02	251 12	51 648	162 28	202 08
S. Fernando	00 790	106 00	234 21	00 890	085 00	209 20	30 790	084 00	183 16
Teneriffa	02 890	042 15	178 24	02 890	321 14	165 21	01 863	000 03	170 16
Cap Juby	00 791	325 01	137 17	01 693	322 03	121 17	04 543	321 28	120 16
Rio de Oro	02 790	046 14	153 22				03 428	322 28	129 19
Oporto 38							44 1x9	042 09	200 07
Lissabon 384	00 790	330 0x	239 21				00 790	322 00	202 14
…raya (Kp. Verde)									
…orga	01 6x2	045 12	202 18				02 655	xxx 15	180 16
P. Delgada (Azoren)	03 868	000 48	295 15	02 837	101 27	281 17	02 966	000 26	264 14
Horta	02 964	143 15	286 13				02 876	121 16	259 15
Padua									
Genua 305	01 890	263 13	138 14	00 890	262 00	238 11			
Florenz 0317	02 863	282 19	128 17	02 990	000 04	213 15			
Rom 299	02 873	223 14	203 18	03 874	264 15	210 15	00 690	042 00	273 06
[illegible] 335	01 872	595 03	227 15	00 790	596 00	227 14	00 890	061 00	266 04

Auslandorte	Gestern 14h MEZ.			Gestern 19h MEZ.			Heute 8h MEZ.		
	ww VbN_L	DDFWN	BBB TT	ww VbN_L	DDFWN	BBB TT	ww VbN_L	DDFWN	BBB TT
Massina 1051	02 865	595 25	10213 15	02 865	593 24	10227 15			
Tarent 0333	02 754	574 14	174 17	03 648	614 18	209 14			
Malta	01 863	276 13	217 16	31 861	265 01	220 13	01 851	043 01	10258 14
Belgrad	91 866	281 16	179 08	03 658	282 98	216 08	00 890	241 10	261 03
Usküb	02 854	201 14	139 14				01 672	321 12	249 05
Split 1078	xx 854	163 15	167 15	01 890	000 11	233 09	00 990	042 00	254 08
Bukarest									
Sofia 1072									
Archangelsk							03 658	203 28	006 00
Matotschkin S.							71 658	321 68	030 63
Leningrad X				01 882	281 03	9920 01	02 883	243 15	035 51
Ust Zylma X	64 4x8	161 58	9955 02	03 766	203 18	10015 04			
Moskau 0909	02 x62	494 16	10023 07	47 x58	122 28	035 04	76 x78	283 68	986 00
Astrachan	04 268	063 58	114 10	01 784	062 44	100 08	47 408	000 18	10103 08
Kijew X	03 741	183 28	021 07	03 6x1	282 57	052 04	00 751	244 01	136 01
Odessa	03 5x8	244 58	029 10	15 662	284 23	091 06	01 7x2	243 12	179 03
Swerdlowsk X	01 790	243 12	146 08	02 790	203 17	184 06	45 390	162 00	249 02
Rabat X	00 890	000 00	190 xx	00 890	000 01	174 30			
Algier 0037	00 890	043 00	270 18	05 590	064 00	254 15			
Tunis 1008	01 853	638 13	249 17	01 851	304 01	254 14	00 890	202 00	265 10

Beobachtungen von Nordamerika und Grönland 2h MEZ.

Wetter ww — Windrichtung DD — Windstärke F — Luftdruck (mb) BB — Lufttemperatur (°C) TT

Ort	ww DDF	BB TT	Ort	ww DDF	BB TT	Ort	ww DDF	BB TT	Ort	ww DDF	BB TT	Ort	ww DDF	BB TT	Ort	ww DDF	BB TT
…atoosh J.			Dodge City			Key West			Dutch Harbor			Winnipeg			Nottingham J.		
Roseburg			Corpus Christi			Charleston	01 242	1009 20	Tanana			White River			Resolution J.		
San Francisco			Duluth			Hatteras	01 203	07 17	Cordova			Doucet	xx 322	10xx 04	Bermuda	01 082	10xx 18
San Diego			St. Joseph			Washington			Juneau			Father Point	xx 000	24 01	Julianehaab		
Flagstaff			Little Rock	01 083	1010 19	Scranton			Aklavik			Chatam			Godthaab		
Helena			New Orleans	03 123	12 21	Nantucket	60 083	21 xx	Ft. Simpson			Halifax			Godhavn		
Salt Lake C.			Chicago	01 044	18 06	Portland			Prince Rupert			Sydney			Angmagsalik		
Denver			Cleveland			Eastport	03 082	23 08	Edmonton			Cap Race	xx 043	16 00	Miles City		
El Paso			Nashville	03 042	14 12	Honolulu			Medicine Hat			Harrington			Atlanta	01 243	xx 13
Bismarck	03 xxx	1025 03	Jacksonville	01 203	11 22	Nome			The Pas			Belle Isle			Montreal	01 123	23 07

9. IV. 32. Schiffsmeldungen. 10. IV. 32.

Erläuterung des Schiffsschlüssels: P Wochentag, Q Erdoktant, LLL Breite (Süd unterstr.), lll Länge (Ost unterstr.), ZZ Zeit (MEZ), DD Windrichtung, F Windstärke, ww Wetter, BB Luftdruck (mb), V Sicht, TT Lufttemperatur (°C), 3 Kennzahl, C_L Untere Wolken, C_M Mittlere Wolken, C_H Obere Wolken, N Bedeckungsgrad (alle Wolken), t_d Unterschied zw. Luft- u. Wassertemperatur, K Dünung, d Richtung der Dünung, W Wetterverlauf, N_L Bedeckungsgrad (untere Wolken), d_s Kurs des Schiffes, f Geschwindigkeit des Schiffes, a Art der Druckänderung i.d. letzten 3 Stunden und Betrag bb

Schiffsname	P Q LLL	lll ZZ	DDF ww	BB V TT	3 C_L C_M C_H N	t_d K d W N_L	d_s f a bb
Usambara	70 199	179 07	025 02	1012 7 18	3 5 0 0 6	4 5 8 16	84 3xx
Mte. Olivia	70 202	196 07	025 00	15 8 20	3 0 0 0 0	44 1 00	
Gen. v. Steub.	70 412	594 13	306 03	12 8 05	3 4 x x 8	63 128	25 814
Bremen	70 443	455 13	123 03	14 7 14	3 0 7 4 7	62 520	69 807
Deutschl.	70 422	519 13	121 02	08 6 07	3 4 8 4 4	32 813	27 308
Dresden.	70 421	482 13	303 06	08 7 04	3 6 3 x 8	79 576	65 307
Weser	73 638	069 19	184 26	996 8 03	3		
Gen. S. Mart.	70 282	194 19	044 02	1016 7 23	3 5 3 0 5	81 426	55 807
Bremen	70 436	475 19	032 01	11 6 10	3 0 0 6 4	31 304	69 807
Dresden	70 418	586 19	305 03	09 7 05	3 1 2 0 8	90 028	65 313
Deutschl.	70 426	498 19	093 04	10 2 09	3 4 0 C 8	23 238	27 409
Gen. v. Steub.	70 413	576 19	326 51	10 7 04	3 4 x x 8	93 828	25 805
					3		
					3		
–	70 365	331 13	124 01	25 8 17	3 4 x x 3	43 3 12	
	70 485	116 13	224 02	22 7 15	3 7 0 0 5	21 645	35 806
	70 497	160 13	216 02	15 7 12	3 7 x 1 5	34 550	
	70 504	214 13	246 50	12 6 11	3 6 2 0 8	74 575	16 709
	70 441	086 13	000 01	29 9 13	3 1 0 0 4	54 704	16 101
	70 438	084 07	062 01	31 7 10	3 0 0 0 0	65 700	54 805
	70 343	132 13	045 00	19 7 23	3 x x x 0	6 4 8 0 x	
	70 256	206 13	043 02	17 7 21	3 5 x x 5	61 125	
	70 176	246 07	063 02	19 6 23	3 8 x x 6	33 226	53 100
	70 335	126 13	044 01	23 7 1x	3 1 x 1 8	01 xxx	53 305
	70 355	131 13	042 01	24 7 19	3 2 9 2 5	35 113	51 605
	70 360	120 13	022 08	26 7 16	3 0 0 0 0	34 800	54 310
	70 384	100 13	015 00	25 7 18	3 0 0 0 0	25 800	54 300
	70 306	180 07	047 03	19 7 17	3 4 x x 7	61 127	55 807
	70 464	397 13	203 03	21 7 14	3 5 2 0 8	31 528	69 305
	70 505	215 19	247 00	08 6 09	3 6 3 0 7	85 545	16 820
	70 498	179 13	247 02	11 7 11	3		
	70 438	158 13	223 00	29 8 16	3 0 0 0 0	30 000	63 300
	70 342	315 19	124 02	27 8 20	3 x 1 3 x	71 312	
	70 373	321 19	144 01	24 8 17	3 1 x 2 4	43 300	
	70 487	097 19	224 01	16 6 13	3 4 0 8 3	21 613	35 815
					3		
					3		
					3		
					3		
					3		

Schiffsname	P Q LLL	lll ZZ	DDF ww	BB V TT	3 C_L C_M C_H N	t_d K d W N_L	d_s f a bb
Alb. Ballin	10 510	161 07	599 89	1000 7 07	3 9 9 9 6	78 674	67 300
Deutschl.	10 434	469 01	104 01	11 6 15	3 4 0 0 3	13 213	28 306
"	10 443	445 07	084 21	07 5 15	3 4 0 0 8	44 248	27 818
Dresden	10 416	606 01	326 03	15 7 05	3 6 2 x 8	57 826	65 422
Gen. v. Steub.	10 415	555 01	062 03	10 8 04	3 4 x x 8	71 128	25 408
Gen. S. Mart.	10 269	198 01	043 02	16 7 19	3 4 0 0 4	61 114	55 300
Mte. Olivia	10 221	187 01	325 02	15 8 19	3 4 0 7 5	72 113	
Usambara	10 233	171 01	024 03	14 7 18	3 5 0 0 8	45 827	14 304
Weser	13 621	043 07	145 10	xx 6 04	3		
Mte. Pascoal	13 539	070 07	228 02	997 6 06	3 6 1 x 7	44 525	
Gen. v. Steub.	10 420	539 07	043 51	1007 6 03	3 6 x x 8	91 108	25 904
Bremen	10 425	540 07	024 05	07 6 04	3 6 0 8 8	60 028	69 300
Dresden	10 414	626 07	324 02	17 8 05	3 6 2 0 5	90 013	65 314
					3		
–	10 509	101 01	267 03	06 6 07	3 6 3 0 8	87 715	16 805
	10 555	086 01	228 14	xx 7 08	3 3 0 0 5	67 615	64 830
	10 340	151 01	043 01	21 6 18	3 2 1 2 4	23 122	54 605
	10 342	148 01	024 01	25 7 16	3 5 3 0 4	54 803	
	10 553	105 07	268 10	xx 7 08	3 9 0 0 5	68 655	646x
	10 510	137 07	266 02	01 7 06	3 8 6 0 4	97 712	[illegible]
	10 508	320 07	043 00	19 8			
	10 453	080 07	204 03				
	13 393	012 03	162				
	13 391	010 07	0				
	13 328	267 01					
	10 427	192					
	10 498	20					
	10 425						
	10 490						
	10 4						
	10 3						
	10						
	10						
	10						
	1						

Witterungsübersicht.

Sonntag, den 10. April 1932

Mit starker Strömung überfluten die maritimen Warmluftmassen Mitteleuropa. Ihre Front läuft von Südnorwegen über Schweden nordsüdlich weiter bis zum Alpenkamm, wo sie nach Westen zurückschleift. In ihrem nördlichen Teil wird sie schnell abgehoben werden, denn der Kern ist völlig von Kaltluft umgeben; und schon bricht wieder mit stürmischen Westwinden vorgewärmte Kaltluft über die Britischen Inseln nach Mitteleuropa ein. Das Minimum zwischen Schottland und den Faröern bewegt sich langsam nach Osten. Frische Polarluft fließt nunmehr beschleunigt über Island nach Süden aus.

Das alte fennoskandische Sturmtief ist gänzlich bedeutungslos geworden. Ein Randtief belebte sich über Mittelrußland von neuem; es fließt hier wärmere Luft vom Kaspischen Meere her nordwärts. — Das Azorenhoch wurde durch den andauernden Druckfall erheblich geschwächt, nun kommt auch das mittelatlantische Tief allmählich ostwärts voran. Für die Entwicklung der Witterung in Mitteleuropa hat es noch keine Bedeutung. Das „Aprilwetter" hält an.

gez. Dr. Herrmann.

Höhenluft-Beobachtungen.

Ort Seehöhe (m)	Zeit (MEZ.)	Einheit	Höhen-Temperaturen und -Feuchtigkeiten	Bemerkungen
		m		
		°C		
		%		
		m		
		°C		
		%		
		m		
		°C		
		%		
		m		
		°C		
		%		
		m		
		°C		
		%		
		m		
		°C		
		%		
		m		
		°C		
		%		
		m		
		°C		
		%		

Höhenwinde.

2000	2500	3000	3500	4000	4500	5000	6 T.	Ort	Seehöhe (m)	Zeit (MEZ.)	0	200	500	1000	1500	2000	2500	3000	3500	4000	4500	5000	6 T.
	13 T.	14 T.	15 T.	16 T.	17 T.	18 T.	19 T.				7 T.	8 T.	9 T.	10 T.	11 T.	12 T.	13 T.	14 T.	15 T.	16 T.	17 T.	18 T.	19 T.
		3/4	bedeckt					✓ 050				WSW	WSW	WSW	WNW	WNW							
		20-	50 km		Sicht			Arvord	170	13⁰⁰	—	10	3	8	8	11							
		11		NW		NNW	SW	✓ 06 +					W2S	W2N	SW	SSW							
			—	8	—	3	12	Belfort	425	14⁰⁰	—	—	5	9	13	15							
								065			W2S		W	W		W2N		3/4	bedeckt				
								Berlin	56	18⁰⁰	4	—	8	12	—	15		20-	50 km		Sicht		

Täglicher Wetterbericht.

Jahrgang: 57 Nr.: 102

Herausgegeben von der Deutschen Seewarte.
Verlagsort Hamburg.

Montag, den 11. April 1932

Versendung 6mal wöchentlich. Der Sonntagsbericht erscheint nachträglich.

Erläuterung: Die Beobachtungen sind sämtlich in der Form der 1929 in Kopenhagen beschlossenen Einheitsschlüssel wiedergegeben; die ausländischen jedoch zum Teil gekürzt. Kurze Erläuterungen zu den einzelnen Ziffern werden am 1. eines jeden Monats dem Täglichen Wetterbericht beigegeben. Eingehend finden sie sich in „Schlüssel und Anweisung für Obstelegramme", Aufl. I, 1930, zu beziehen von der Deutschen Seewarte, Hamburg. Luftdruck in Millibar, umgerechnet auf den Meeresspiegel, bei Bergen auf die nächste Tausenderhöhe (1000 mb = 750.1 mm, bezogen auf 0° C und Schwere in 45° Breite). Temperatur in Celsiusgraden. Windrichtung: 08 = E, 16 = S, 24 = W, 32 = N. Windstärke nach Beaufort-Teilung (0 = Stille, 12 = Orkan). Die Wolkenhöhe (h) bezeichnet bei Bergen, wenn Wolken unter Orthöhe vorhanden sind, den Abstand von der Oberfläche dieser Wolken.

Erläuterung des Schlüssels	Untere Wolken	Mittlere Wolken	Wetter	Sicht	Wolkenhöhe	Bedeckungsgrad (untere Wolken)	Windrichtung	Windstärke	Wetterverlauf	Bedeckungsgrad (alle Wolk.)	Luftdruck (mb)	Lufttemperatur (° C)	Relative Feuchte	Obere Wolken	Art der Druckänderung i. d. letzten 3 Stunden und Betrag		Niederschlagsmenge (mm)	Höchsttemperatur	Tiefsttemperatur	Seegang	Sicht nach See	Erdbodenzustand	Unterschied zw. Luft- u. Wassertemperatur	Dünung	Richtung der Dünung
	C_L	C_M	ww	V	h	N_L	DD	F	W	N	BBB	TT	U	C_H	a	bb	RR	MM	mm	S	V_s	E	t_d	K	d

Deutsche Binnenlandorte	Gestern 14h MEZ. $C_L C_M$	ww VhN_L	DDF WN	BBB TT	U C_H abb	Gestern 19h MEZ. $C_L C_M$	ww VhN_L	DDF WN	BBB TT	U C_H abb	R_2R_2 MM E	Heute 8h MEZ. $C_L C_M$	ww VhN_L	DDF WN	BBB TT	U C_H abb	R_1R_1 mm E
Wilhelmshaven 10430	6 x	51 7 3 8	206 4 8	9981 11	8 x 806	3 x	16 6 4 8	536 7 8	9957 10	9 x 808	xx xx 1	x x	02 6 2 8	225 5 6	9950 05	9 x 407	11 04 1
Bremen X	5 x	03 8 4 8	205 2 8	10010 13	7 x 805	5 7	02 6 3 5	206 2 7	977 13	7 x 809	97 14 1	5 2	02 7 4 5	205 7 7	970 06	8 x 209	03 05 1
Hamburg 10403	5 x	03 8 4 8	537 5 8	006 13	6 x 804	5 7	02 8 4 5	516 4 7	979 13	7 x 809	97 14 0	6 x	61 8 3 8	536 5 8	962 06	8 x 210	01 06 1
Kiel X	6 x	53 5 3 8	226 4 8	9991 10	8 x 601	3 x	22 6 3 6	204 5 8	964 11	x x 805	01 11 1	6 x	61 6 5 8	224 5 8	939 06	9 x 600	26 05 1
Flensburg 10480	6 x	51 4 4 8	207 2 8	976 08	9 4 809	6 x	62 5 4 8	206 5 8	951 07	9 x 807	11 11 1	6 x	62 5 4 8	184 5 8	930 05	9 x 600	06 04 1
Stettin 10404	5 2	03 9 5 5	183 2 8	10056 11	6 x 801	5 x	03 8 5 8	164 2 8	10033 13	6 x 806	97 13 0	0 9	02 8 9 0	165 2 7	978 13	6 7 807	00 10 0
Danzig 10405	5 0	02 7 5 4	494 5 5	061 08	8 9 903	5 2	03 7 5 5	183 2 8	046 10	8 x 705	92 10 1	0 3	01 8 7 0	495 1 8	10004 11	7 1 803	00 08 0
Königsberg i. Pr. 10409	6 2	22 7 2 6	185 5 8	078 04	8 x 807	5 2	03 6 2 6	183 4 8	063 06	9 x 605	93 06 1	0 3	02 8 9 0	185 1 4	023 10	7 0 703	00 06 0
Aachen 10407	8 x	02 9 5 5	537 1 5	047 15	6 x 810	5 3	02 9 5 5	186 1 5	003 15	6 x 810	00 16 0	6 0	01 8 4 3	535 5 5	034 05	8 5 305	06 04 0
Nordhorn X	5 x	03 8 4 8	228 2 8	007 13	7 x 807	6 x	62 6 4 8	205 2 8	9975 12	8 x 812	01 14 1	6 x	61 7 4 8	226 5 6	9975 03	9 x 307	03 05 1
Hannover 10421	8 x	02 8 5 6	556 2 6	036 14	7 x 805	8 0	02 8 5 4	204 5 5	10009 14	6 6 808	97 15 1	5 2	22 8 5 4	564 5 8	10000 06	8 x 311	96 06 1
Erfurt 10446	2 0	02 9 6 4	557 1 4	085 15	5 1 708	2 0	01 9 6 4	162 1 6	053 15	5 1 613	00 17 0	8 2	61 8 4 5	557 7 8	020 09	8 x 211	97 03 1
Magdeburg X	7 3	02 9 4 4	536 7 5	061 14	5 1 705	1 5	01 8 6 3	185 1 4	038 15	5 9 707	97 17 0	6 x	61 6 4 8	205 5 8	000 09	8 x 211	97 09 1
Berlin 10440	5 1	03 9 5 7	536 2 8	062 13	5 x 706	5 0	02 9 6 6	173 2 6	036 14	5 1 807	91 15 1	0 3	03 8 8 0	506 2 8	9988 13	6 x 803	00 09 0
Dresden 10410	5 x	02 8 6 6	554 7 6	093 15	5 x 807	5 3	02 9 4 3	222 1 6	074 15	5 6 806	97 17 0	5 1	02 9 6 2	183 2 6	10020 14	5 8 604	00 09 0
Grünberg i. Schl. X	6 7	02 8 5 5	224 2 7	088 13	6 x 806	6 7	02 8 5 5	203 2 6	075 13	5 x 603	91 14 0	0 1	02 8 9 0	184 1 4	023 13	5 6 903	00 06 0
Breslau 10411	5 3	01 8 5 1	203 1 4	115 13	6 1 701	5 3	01 8 6 [illegible]	163 0 3	100 12	7 1 603	00 14 0	4 1	01 9 6 [illegible]	163 0 2	060 11	6 1 602	00 07 0
Essen 10437	5 2	61 9 6 4	517 2 8	044 13	7 x 810	5 2	02 8 6 4	516 2 7	000 15	5 x 810	97 15 1	5 2	03 8 5 5	516 2 8	021 05	8 0 312	02 04 1
Mirow X												5 2	03 8 6 8	202 1 9	9970 09	8 x 3xx	00 05 1
Hof X	7 0	01 8 5 4	536 0 4	102 12	7 1 808	0 3	01 9 6 0	203 0 1	080 11	6 0 804	00 14 0	5 2	22 9 5 4	164 5 5	10042 07	8 0 804	00 05 1
Gleiwitz X	3 3	14 7 5 3	204 2 5	141 10	7 x 709	0 3	01 7 7 4	205 1 4	132 08	8 0 803	97 10 0	0 0	01 7 9 0	181 0 1	099 09	6 1 804	00 01 1
Frankfurt am Main 10412	7 7	02 8 6 4	536 1 5	092 17	4 0 813	7 3	01 8 6 3	206 1 4	050 17	4 6 809	00 18 0	8 2	14 8 5 6	535 2 8	056 08	7 x 315	96 07 1
Karlsruhe 10413	1 0	01 9 6 2	515 0 2	117 17	3 0 814	0 1	01 8 9 0	242 0 0	104 16	3 0 815	00 19 0	8 2	03 8 4 6	555 2 8	093 07	7 x 315	01 06 1
Friedrichshafen 10944						0 0	00 9 9 0	242 0 0	104 16	3 0 813	00 19 0	7 8	02 8 6 4	223 1 6	093 06	6 0 412	00 10 0
Fürth X	1 0	14 8 6 3	513 1 3	118 17	4 0 811	1 0	01 8 6 1	201 1 1	038 15	4 0 810	00 18 0	8 2	13 8 5 4	578 2 8	071 10	7 x 411	00 08 0
München 10414	1 0	01 9 7 2	556 0 2	116 16	3 0 811	0 4	01 9 9 0	165 0 1	011 15	5 0 809	00 18 0	0 7	02 8 9 0	165 1 5	064 11	4 2 805	00 06 0
Feldberg 10[illegible]																	
Kahler Asten 850 X	4 x	03 9 2 8	537 2 8	8918 06	8 x 701	4 0	02 9 4 4	205 7 4	8906 06	7 2 804	02 06 6	x x	46 1 x 9	206 7 9	8866 50	9 x 307	01 50 6
Wasserkuppe 926 X	5 x	02 7 3 5	207 2 7	950 06	7 x 607	4 0	01 9 4 4	185 1 4	926 09	5 1 808	00 02 3	5 x	44 0 0 9	207 3 9	859 02	9 x 610	01 01 3
Brocken 1153 m X	x x	46 1 0 9	539 5 9	891 03	9 x 300	9 x	25 8 3 5	538 5 5	882 05	9 x 705	92 05 6	x x	77 1 0 9	Sturm 10 229 5 9	824 00	9 x 413	94 50 6
Fichtelberg 1213 m X	8 0	02 8 2 4	227 3 4	953 03	8 1 002	7 0	01 9 4 2	227 1 3	935 06	6 1 803	00 06 9	0 1	01 8 6 0	227 0 4	867 04	5 2 300	00 03 7
Schneekoppe 10489	x x	48 0 0 9	206 3 9	7919 51	9 x 200	5 0	02 8 0 8	206 3 5	7909 01	9 2 806	00 01 9	0 3	02 9 9 0	208 1 4	7887 51	8 0 801	00 53 9
Feldberg Schw. 1497 X	1 0	01 9 4 3	535 1 3	9002 04	7 0 807							6 x	78 0 0 9	557 6 9	8946 53	9 x 407	97 53 9
Zugspitze 2962 m 10[illegible]	1 1	38 9 2 2	206 0 3	7027 56	7 1 901	0 0	01 9 9 0	165 0 1	7011 55	7 1 603	00 55 9	0 4	04 9 2 3	187 1 5	6966 57	5 8 803	00 57 9

Deutsche Küstenorte ° und Feuerschiffe †	Gestern 14h MEZ. $C_L C_M$	ww VhN_L	DDF WN	BBB TT	U C_H abb	Gestern 19h MEZ. $C_L C_M$	ww VhN_L	DDF WN	BBB TT	U C_H abb	R_2R_2 S V_s Ec / t_d K dt	Heute 8h MEZ. $C_L C_M$	ww VhN_L	DDF WN	BBB TT	U C_H abb	R_1R_1 S V_s Ec / t_d K dt
Borkumriff X †	6 0	03 7 6 8	208 5 8	xxx↓ 08	9 0 601	6 0	03 7 6 8	205 7 5	xxx↓ 07	9 0 805	94 3 5 5	9 0	02 7 7 4	245 2 4	xxx↓ 06	8 0 407	10 4 4 6
Borkum X °	6 2	61 6 3 5	539 5 8	9962 09	9 0 706	8 x	64 6 3 8	539 5 8	9941 08	9 x 707	04 5 6 1	7 1	02 6 4 4	227 7 5	9950 06	8 x 212	93 4 6 1
Außenjade X †	6 x	03 6 5 8	208 2 8	xxx↓ 09	9 x 803	6 x	56 6 4 8	227 4 8	xxx↓ 07	8 x 802	xx 2 4 6	6 0	03 6 5 8	226 2 8	xxx↓ 05	9 x 306	xx 5 4 6
Cuxhaven 10463 °						6 x	51 6 3 8	536 4 8	958 11	x x 808	xx 1 6 1	6 x	61 6 3 8	536 4 5	950 06	x x 302	xx 1 6 1
Elbe I X †	6 0	02 7 5 6	208 2 6	xxx↓ 08	9 0 807	6 0	61 6 5 8	227 7 8	xxx↓ 07	9 0 805	02 2 4 5	6 0	82 6 5 7	206 7 7	xxx↓ 05	9 0 300	05 5 4 5
Helgoland 10416 °						6 x	81 6 3 8	539 5 8	941 08	9 x 707	04 5 6 1	6 x	03 6 3 8	224 2 8	923 05	9 x 307	xx 4 6 1
Amrumbank 10462 †	6 x	81 7 6 8	208 7 8	xxx↓ 07	9 x 302	4 x	03 7 7 8	226 2 8	xxx↓ 06	9 x 805	02 3 5 6	5 x	03 7 7 8	205 2 8	xxx↓ 05	9 x 304	92 3 4 5
List X °	3 0	03 6 4 8	206 2 8	940 08	9 0 300	3 x	22 6 4 8	205 2 8	924 07	9 x 705	09 2 6 1	5 7	62 6 4 4	204 2 7	903 05	9 x 301	92 1 x 1
Bülk X °	6 x	52 6 3 8	537 4 8	980 10	x x 803	6 x	52 6 3 8	537 4 8	954 10	x x 805	01 4 6 1						
Marienleuchte X °	3 x	03 6 4 8	185 2 8	xxx 10	0 x 707	5 x	03 6 4 8	185 2 8	xxx 10	0 x 707	97 3 6 1	5 x	03 7 4 8	162 2 8	xxx 05	0 x 305	07 1 7 1
Fehmarnbelt X †	5 x	03 6 4 8	205 2 8	976 08	9 4 809	3 4	25 6 4 8	226 7 8	953 08	9 4 805	xx 1 0 0	5 x	03 7 5 8	205 2 8	940 05	9 x 303	xx 3 0 0
Warnemünde X °	5 x	03 8 4 8	187 5 8	10010 12	8 x 803	7 x	03 7 5 8	187 7 8	10000 12	9 x 805	97 2 7 0	9 x	62 7 4 8	207 5 8	954 08	8 x 504	02 1 7 1
Arkona 10464 °	6 2	14 6 5 5	495 4 8	9999 10	8 x 301	6 x	14 7 5 8	497 2 8	9970 10	8 x 811	00 4 6 1	3 2	51 7 6 3	222 4 8	926 07	9 x 322	96 1 9 1
Adlergrund X †	5 x	03 7 5 8	206 2 8	10017 06	W-T 03 8 x 803	5 x	03 7 5 8	186 2 8	10011 07	8 x 803	W-T 03	4 x	02 7 5 4	186 1 4	975 06	8 x 809	W-T 03
Rügenwaldermünde X	0 2	22 6 5 0	204 5 8	060 10	8 x 804	5 x	03 6 4 8	164 2 8	053 11	7 x 706	00 3 6 0	1 4	01 7 7 2	165 1 8	991 11	7 1 809	00 4 7 0
Memel 10447 °	6 0	03 7 4 8	185 2 8	073 04	7 x 806							4 0	02 6 5 5	166 5 5	10009 05	8 0 604	01 4 6 0

Deutsche Küstenorte ° und Feuerschiffe †	Gestern 17h MEZ. $C_L C_M$	ww VhN_L	DDF WN	BBB TT	U C_H abb	Heute 2h MEZ. $C_L C_M$	ww VhN_L	DDF WN	BBB TT	U C_H abb		Heute 11h MEZ. $C_L C_M$	ww VhN_L	DDF WN	BBB TT	U C_H abb	
Borkumriff †	6 0	07 7 6 8	206 7 8	xxx↓ 07	9 0 603	x x	62 7 0 9	205 5 9	xxx↓ 06	9 0 801		9 0	02 7 7 4	245 1 4	xxx↓ 07	7 0 406	
Borkum °	8 x	03 7 3 7	538 5 7	xxx↓ 08	9 x 704	x x	25 7 x 9	248 7 9	9928 06	9 x 704		1 4	02 7 5 3	247 1 4	9978 06	7 1 315	
Außenjade †	6 x	54 6 4 8	207 4 8	xxx↓ 09	9 x 810							1 0	01 6 6 4	246 1 4	xxx↓ 06	7 x 325	
Wilhelmshaven °	4 x	14 6 3 6	537 7 8	9972 11	9 x 809	x x	03 7 x 8	224 5 8	940 06	9 x 807		3 x	02 6 4 5	555 1 5	990 08	7 x 323	
Cuxhaven °						x x	03 7 x 8	204 2 8	950 07	x x 804		9 x	01 7 3 8	556 1 3	987 08	x 9 319	
Elbe I †	6 0	81 6 5 7	206 7 7	xxx↓ 08	9 0 803							2 0	01 7 7 3	226 1 3	xxx↓ 06	7 0 313	
Helgoland °	x x	67 2 0 9	227 3 9	943 08	9 x 609	x x	22 5 x 8	208 5 8	935 06	9 x 301		8 6	02 6 4 5	224 3 5	960 05	9 0 323	
Amrumbank †	6 x	62 6 6 8	207 5 8	xxx↓ 07	9 x 808							7 0	01 7 7 2	225 1 2	xxx↓ 07	7 0 322	
List °	3 x	64 6 4 8	204 5 8	932 07	9 x 704	0 0	00 7 0 0	205 0 0	901 07	8 0 805		9 0	01 7 5 1	226 2 3	935 07	7 3 416	
Bülk °												6 x	61 6 3 8	536 5 8	962 06	x x 312	
Marienleuchte °	5 x	03 6 4 8	185 2 8	xxx 11	0 x 707							8 x	03 7 4 7	225 2 8	xxx↓ 08	0 x 311	
Fehmarnbelt †																	
Arkona °	6 2	14 7 6 3	497 2 7	989 11	8 x 805							5 2	14 6 4 4	533 2 8	963 06	9 x 319	
Adlergrund †	5 x	03 7 5 8	185 2 8	10017 07	W-T 03 8 x 800							4 x	04 6 4 8	243 5 8	975 05	8 x 303	W-T 03

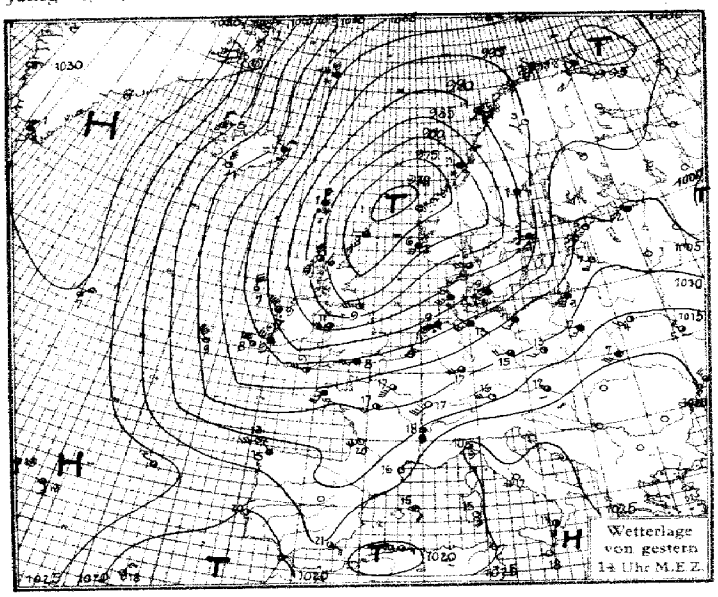

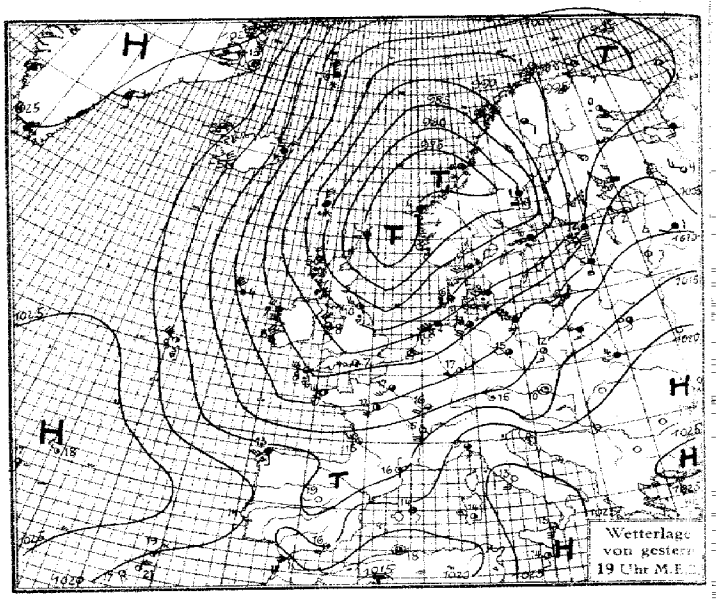

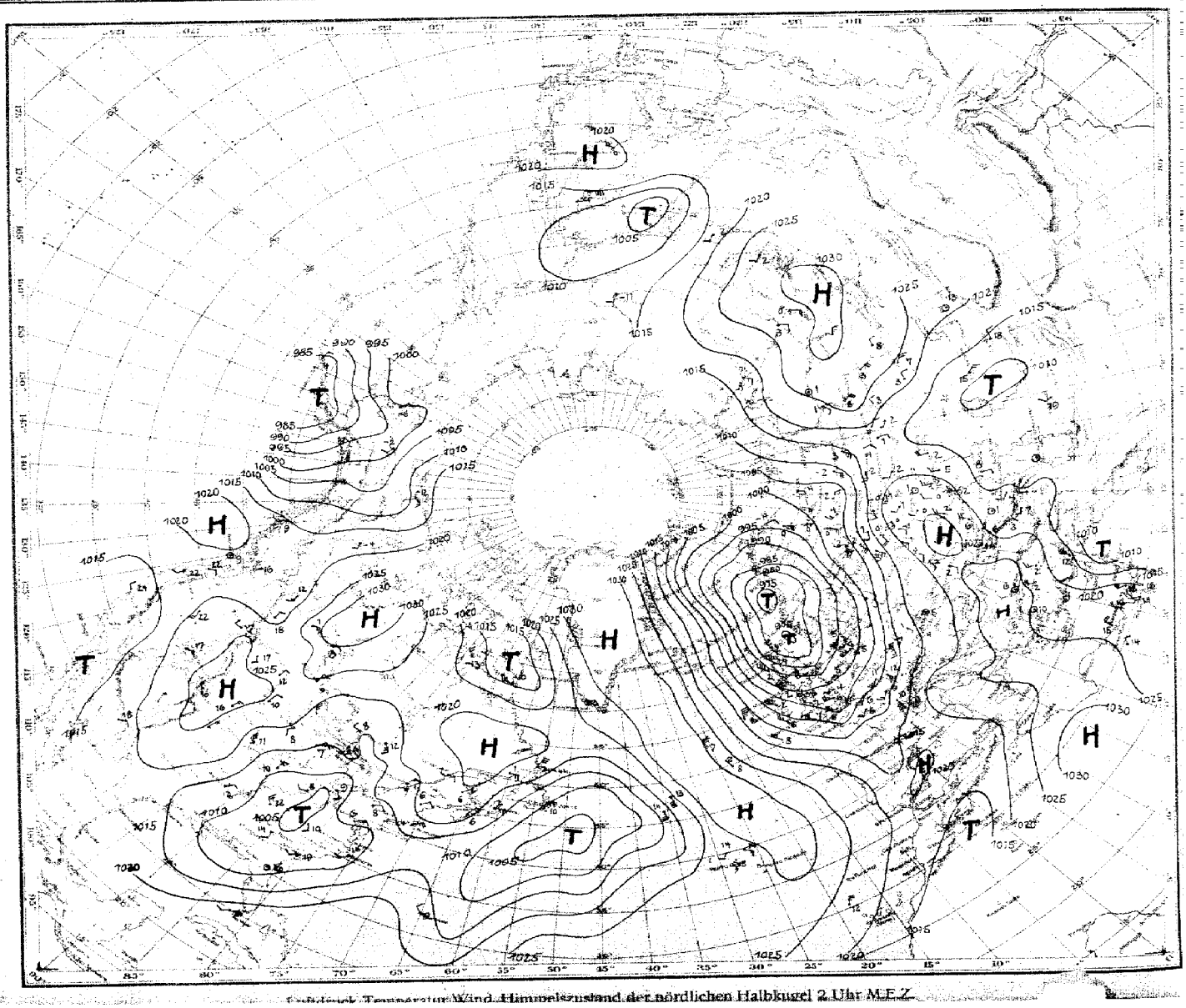

Luftdruck, Temperatur, Wind, Himmelszustand der nördlichen Halbkugel 2 Uhr M.E.Z.

SEEWARTE

Mittwoch, 11. April 1932

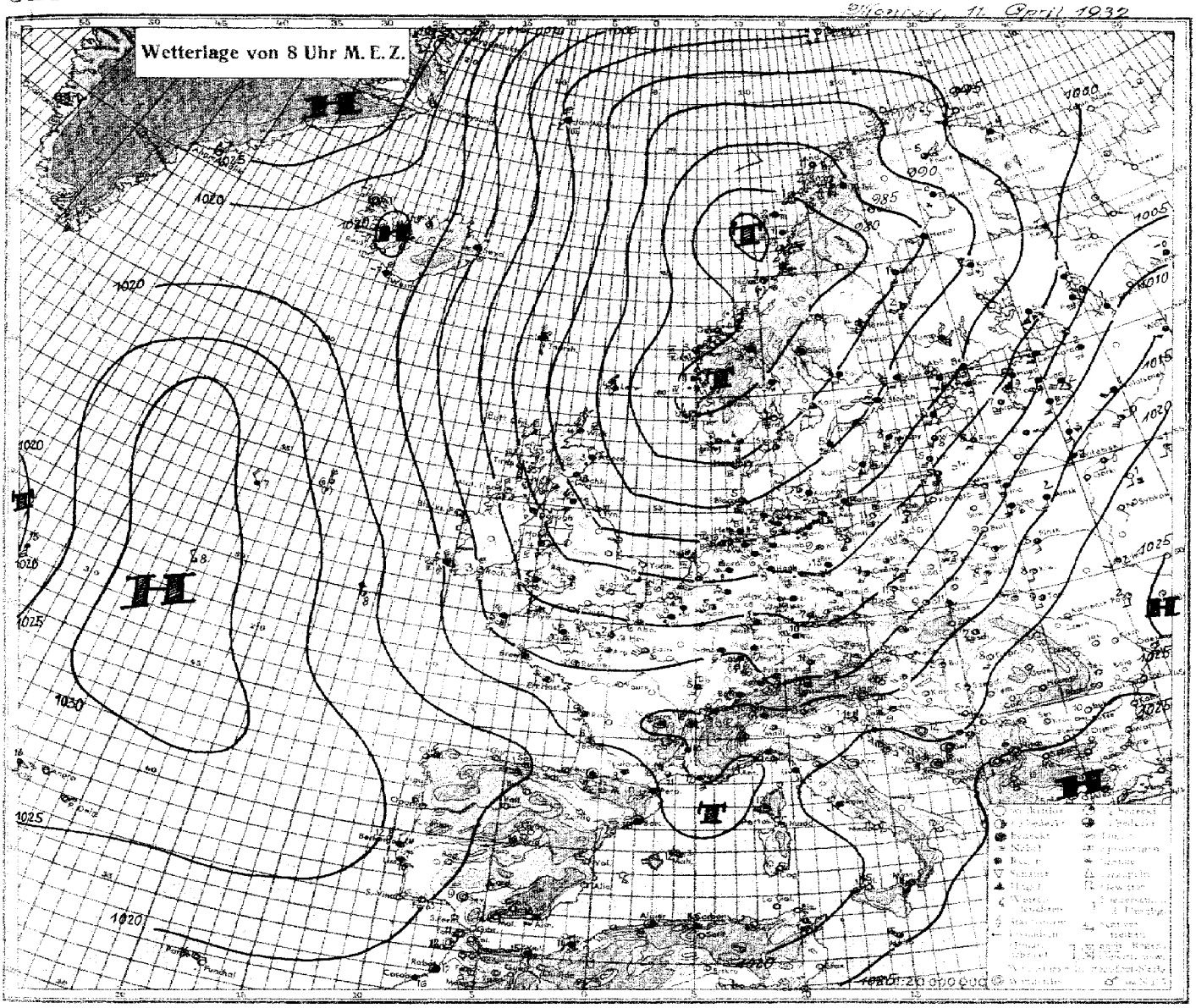

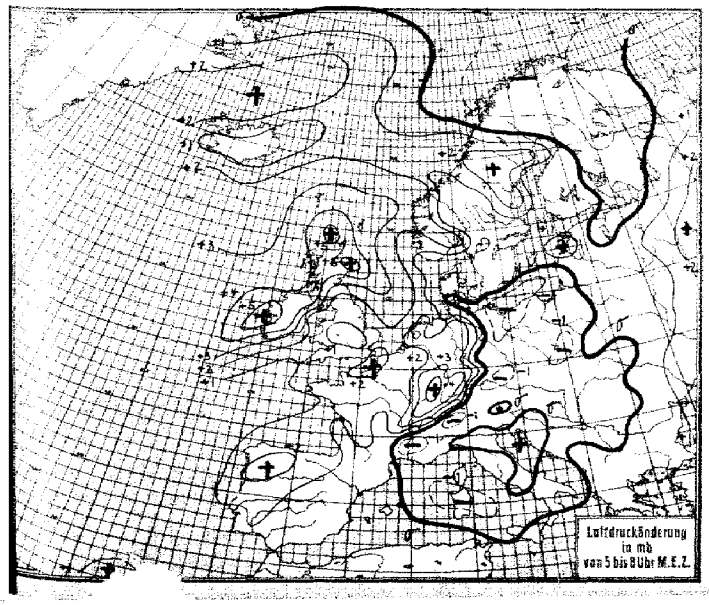

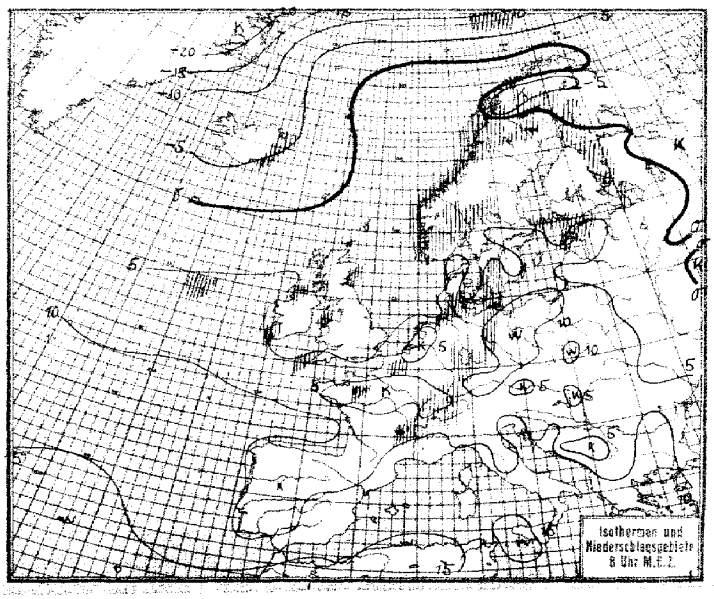

Montag, den 11. April 19..

Erläuterung des Landschlüssels.

Untere Wolken	Mittlere Wolken	Wetter	Sicht	Wolkenhöhe	Bedeckungsgrad (untere Wolken)	Windrichtung	Windstärke	Wetterverlauf	Bedeckungsgrad (alle Wolken)	Luftdruck (mb)	Lufttemperatur (° C)	Relative Feuchte	Obere Wolken	Art der Druckänderung i. d. letzten 3 Stunden und Betrag	Niederschlagsmenge (mm)	Höchsttemperatur	Tiefsttemperatur	Seegang	Sicht nach See	Erdbodenzustand
C_L	C_M	ww	V	h	N_L	DD	F	W	N	BBB	TT	U	C_H	a bb	RR	MM	mm	S	V_s	E

Auslandorte (Küstenorte o)	Gestern 14h MEZ. C_LC_M	ww Vh N_L	DDF WN	BBB TT	U C_H abb	Gestern 19h MEZ. C_LC_M	ww Vh N_L	DDF WN	BBB TT	U C_H abb	R_2R_2 MM $2V_s$ E	Heute 8h MEZ. C_LC_M	ww Vh N_L	DDF WN	BBB TT	U C_H abb	R_1R_1 mm sV_s E
Thorshavn 10121	8 0	59 418	307 38	810 01	90 313	8 x	6? 418	327 68	871 01	9x 314	08 54 8	8 0	06 X15	307 15	983 51	90 317	00 58 5
Reykjavik	1 0	01 842	326 93	121 52	7x 210	1 0	42 355	307 05	186 54	x0 313	00 xx 0	0 3	21 99x	081 04	194 57	7x 300	06 xx 6
Isafjord	0 2	02 xx0	325 14	241 55	xx 300	0 2	01 xx0	321 14	224 55	x0 303		0 2	02 xxx	000 14	194 57	xx 813	
Acureyrie	6 x	83 xx6	326 76	144 55	xx 308	6 x	74 xx8	326 58	124 56	xx 303		5 x	01 xx4	321 04	179 57	xx 308	
Seydisfjord	6 x	74 xx8	024 58	082 54	xx 303	6 x	74 xx8	025 58	082 55	xx 300		6 x	72 xx8	024 68	118 56	xx 300	
Westmann I. 10178	0 0	01 xx0	328 03	104 51	x1 210	1 0	01 xx2	308 02	143 55	x0 210		x 2	03 xx1	325 08	186 57	xx 308	
Aberdeen	9 x	81 747	264 77	756 06	8x 403	5 3	02 853	303 77	846 05	8x 213	02 48 x	6 2	02 765	294 58	218 03	9x 325	03 27 1
Malin Head	3 0	10 745	307 75	858 08	80 250	2 x	02 755	306 75	944 07	8x 212	01 47 0	2 0	10 753	306 73	041 05	40 217	04 57 1
Tynemouth	2 0	01 754	227 14	812 09	60 809	3 x	25 744	265 74	860 10	8x 324	27 27 0	6 0	02 745	264 15	936 03	80 310	00 27 0
Croydon	6 2	61 645	215 58	928 08	8x 203	5 7	02 635	184 57	978 06	8x 704	06 11 1	6 5	01 790	204 13	020 04	81 305	03 04 1
Lerwick	8 0	02 844	231 75	7?8 08	71 301	2 x	01 844	262 14	741 07	7x 303	01 xx 0	8 0	01 844	644 74	887 04	70 219	04 xx 1
Valentia	8 [illegible]	12 845	205 [illegible]	281 09	71 404	9 9	88 855	295 75	035 08	64 316	01 48 1	9 x	87 855	296 76	163 05	63 325	02 48 1
Guernsey 10168	6 x	64 548	265 58	038 07	9x 503	8 x	01 854	234 54	022 08	8x 605	15 48 2	6 x	82 748	243 78	059 06	8x 306	03 38 2
Stornoway 0111	9 7	27 853	308 74	863 06	90 212	9 7	81 845	303 77	846 05	8x 213	02 48 x	9 7	02 745	325 76	286 02	80 220	06 27 1
Holyhead 0176	4 x	25 757	216 17	909 11	73 201	2 x	01 862	295 75	949 08	86 313	91 28 0	9 x	81 748	308 18	014 04	9x 208	91 47 0
Yarmouth	9 2	25 754	184 78	955 10	70 702	4 2	14 663	184 28	940 08	7x 704	92 36 0						
Blacksod P.	9 0	82 835	288 75	945 09	70 420	5 x	04 844	266 45	999 07	69 308	02 48 0						
Scilly 10158 o	8 7	01 863	256 54	012 09	70 702	8 7	25 764	237 70	000 08	8x 702	04 47 1	2 0	27 865	267 75	075 05	70 202	00 58 1
Myggbukta	[illegible]	01 990	[illegible]	205 34	71 820	0 0	00 990	000 00	249 61	70 826	00 x9 4	0 0	00 990	241 00	238 72	70 801	00 x9 4
Jan Mayen	2 x	?1 548	307 68	?13 54	8x 708	8 x	84 3x9	309 69	000 56	9x 902	06 23 6	9 2	02 844	325 66	000 52	79 212	09 38 6
Longyearbyen o	5 7	02 951	144 [illegible]	192 59	47 201	0 4	02 960	142 14	103 60	49 803	00 xx 9	0 5	01 960	145 [illegible]	078 59	40 701	00 xx 9
Bäreninsel	5 x	03 858	015 58	026 60	9x 404	5 x	03 848	054 28	084 61	9x 404	00 x8 9	x x	72 3x9	005 09	000 61	9x 805	92 x3 9
Vardö	8 x	03 948	292 [illegible]	252 01	8x 405	0 0	01 933	281 23	260 00	80 302	00 05 9	0 0	00 990	202 00	954 01	80 805	00 09 9
Ingöy	5 2	?0 865	281 28	900 01	8x 402	0 2	01 990	19? 23	252 01	81 809	00 39 6						
Andenes	1 3	01 971	102 02	928 02	60 805	1 0	01 961	103 02	900 02	65 808	00 29 7	5 4	02 972	084 27	859 01	68 706	00 29 7
Röst	4 0	02 971	096 15	871 01	57 712	4 2	02 963	105 27	834 02	5x 708	00 39 6	5 2	03 965	096 28	782 02	7x 200	00 39 6
Nordöyan	8 8	71 234	113 28	771 01	6x 814	2 x	71 288	113 09	737 00	9x 804	02 33 3	2 0	10 934	223 74	777 02	70 306	01 28 3
Ona o						3 2	02 804	281 27	761 04	9x 304	01 29 1	7 4	02 852	322 75	821 03	82 311	94 29 1
Krakenes						5 5	01 726	202 58	263 04	9x 306	53 47 1	8 7	10 704	036 57	818 03	83 313	03 37 1
Utsira	5 x	03 958	18? 78	784 04	8x 105							3 0	01 963	184 73	800 04	90 308	02 39 1
Lista	5 0	05 875	204 57	835 05	80 209	5 0	05 757	175 27	816 05	80 808	03 48 1	2 0	10 955	205 75	824 03	80 305	04 49 1
Ferder	2 5	01 852	216 52	315 05	80 501	0 4	01 830	226 03	832 04	06 303	04 48 1	5 0	01 852	213 52	836 04	90 312	96 48 0
Svandalsflona	0 2	10 518	224 68	8 679 51	80 311	8 0	10 618	242 68	8 805 52	50 905	11 xx 9	3 0	10 608	243 68	8674 52	80 207	04 54 9
Haparanda	0 0	01 990	162 06	980 32	91 305							6 x	03 9x8	204 68	9846 01	9x 602	03 53 8
Jönköping	6 x	63 748	515 78	893 08	8x 209	6 1	02 854	183 75	913 06	8x 107	03 09 1	6 2	62 65x	183 58	895 05	8x 301	91 03 1
Wisby 10054	6 0	02 7x8	186 58	964 04	50 613	6 0	08 4x8	207 58	941 06	90 808	02 34 1	6 0	03 9x8	166 58	928 08	80 300	02 59 1
Stensele	5 0	03 953	084 28	901 01	60 814	x x	72 828	417 28	838 53	80 718	91 01 8						
Härnösand	6 0	03 958	086 28	910 01	80 819	6 0	23 438	167 68	791 01	90 816	28 67 8	4 9	01 843	183 64	846 04	80 313	94 xx 8
Stockholm	5 x	64 558	167 78	917 01	9x 922	5 x	64 528	206 58	882 06	9x 503	03 06 1	5 x	03 658	203 58	900 05	8x 301	95 03 1
Gällivare	1 0	01 962	202 15	932 03	33 300	4 4	02 962	122 15	928 51	66 803	00 05 9						
Kopenhagen	6 3	61 655	205 58	971 09	90 505	6 0	66 338	221 58	956 08	90 807	10 13 2	6 0	61 658	203 58	935 06	90 301	11 16 1
Skagen	5 4	02 765	226 55	871 06	80 402	7 5	02 764	205 15	874 07	70 001	03 57 0	2 4	01 763	203 24	870 06	80 303	00 47 0
Hanstholm o	6 8	02 853	206 55	867 07	84 307	6 8	02 854	205 15	860 07	80 304	01 48 1	8 0	01 852	204 03	858 05	80 303	00 38 0
Helsingfors o	9 1	06 970	204 04	042 04	54 801	6 2	64 747	126 13	009 03	6x 811	00 05 9	6 x	67 508	165 58	957 03	9x 308	10 00 2
Sortavala												0 2	68 640	165 68	979 01	30 803	02 52 3
Wasa	0 0	00 800	[illegible] 00	781 03	40 807	5 0	76 118	458 08	914 50	80 820	99 04 3	5 0	95 258	204 28	864 02	80 300	04 50 3
Enare												0 1	02 860	080 27	924 55	90 807	00 64 9
Dorpat	1 3	01 663	?23 14	078 06	40 102	5 x	03 648	163 28	052 04	6x 803	00 08 6	5 3	02 644	185 57	016 07	88 801	94 02 0
Filsand	0 0	02 790	165 [illegible]	031 03	87 807	5 x	08 568	167 58	968 02	9x 814	03 03 1	5 x	03 648	186 58	955 03	9x 305	06 01 1
Riga	1 0	01 762	185 12	075 07	40 406	5 x	03 648	106 28	056 05	6x 806	00 08 1	5 4	02 655	186 16	027 08	87 804	00 04 1
Mainava	[illegible] 3	02 870	245 16	090 50	40 306	0 0	02 850	183 00	091 01	70 300	00 00 2	0 7	12 600	–	–	9x 300	00 01 2
Kowno	4 0	02 764	205 14	113 07	40 803							0 0	01 890	496 12	082 05	71 300	00 04 1
Warschau	5 [illegible]	03 330	15? 58	122 07	90 607	6 2	03 632	163 78	118 06	90 300	37 06 1	0 0	05 640	163 50	057 09	70 804	00 03 1
Krakau	5 [illegible]	03 755	574 28	158 09	60 806	5 3	01 762	200 24	155 08	78 601	00 11 1	0 0	01 790	142 04	114 11	52 306	00 04 1
Lemberg	8 2	03 645	635 28	177 07	50 603	8 0	03 648	204 28	177 04	70 300	00 07 0	0 3	01 690	202 13	174 07	60 300	00 02 2
Pinsk	1 0	02 767	203 14	169 04	60 300	4 3	02 764	142 15	163 03	80 300	00 06 1	0 3	02 690	143 56	167 05	80 300	00 02 0
Rochefort												x 0	02 754	183 14	136 07	x0 305	02 07 1
Socoa																	
Le Bourget	2 4	02 755	617 25	081 17	49 816	1 8	02 753	537 26	081 17	42 814	00 18 1						
Lyon	1 0	01 951	479 01	135 18	30 817	1 4	01 953	498 13	135 15	53 602	00 18 0	6 2	03 747	000 5x	168 06	8x 113	14 06 0
Brest	6 5	03 624	184 08	051 07	9x 505	9 5	02 754	246 14	038 09	62 802	08 10 1	9 5	02 755	287 27	101 07	80 307	02 06 1
Perpignan	1 0	01 755	[illegible] 02	182 16	40 512	2 0	01 763	321 02	140 16	70 708	00 19 0	8 4	02 855	282 26	155 12	6x 203	00 09 0
Le Talut	6 2	13 746	518 28	101 10	9x 914	6 2	03 745	228 57	028 07	8x 504	03 11 2	4 0	03 745	867 26	131 04	70 305	00 0x 0
Tours	1 4	02 751	535 14	087 17	35 320	2 3	02 750	514 14	052 12	50 907	00 18 0						
Le Havre	6 2	61 858	516 58	046 12	7x 812	6 2	64 638	595 58	029 06	9x 202	13 12 1	5 x	02 856	284 56	062 07	8x 111	05 05 0
Marseille	1 0	01 854	124 14	215 14	70 805	1 0	01 854	144 14	xxx xx	70 602	00 10 0	8 x	03 768	105 38	155 12	7x 204	00 10 0
Helder o	6 x	81 528	206 78	972 08	9x 801	6 x	62 528	205 58	945 07	9x 804	03 35 1	2 0	01 653	246 53	980 06	71 308	03 36 1
Vlissingen o																	
De Bilt	6 x	62 638	186 58	006 12	8x 808	9 9	82 325	245 57	959 10	8x 813	01 13 1	8 5	05 534	202 55	999 05	90 414	06 04 1
Zürich	0 4	01 990	241 01	147 17	30 816							6 7	64 745	283 58	128 05	9x 216	93 05 2
Bern	0 0	00 990	263 00	140 14	30 813							6 x	64 658	534 58	130 05	9x 418	04 05 1
Säntis	0 4	01 990	205 01	xxx 62	73 903							x x	40 109	227 39	xxx 55	9x 705	00 57 2
Wien												0 0	05 5x0	122 00	119 05	70 601	95 03 1
Klagenfurt												1 0	01 972	000 02	155 07	40 300	00 04 0
Innsbruck												5 x	05 375	165 02	115 09	5x 701	00 03 0
Budapest	4 0	02 786	281 16	200 13	40 806	4 0	01 962	182 13	179 13	42 804	00 15 0	0 0	01 790	161 01	157 05	61 802	00 04 0
Fünfkirchen												0 0	00 790	242 00	178 09	40 601	00 02 0
Debrecen												0 0	00 890	495 10	190 08	80 801	00 05 1
Prag	5 4	02 965	244 15	115 15	45 709	4 0	01 763	162 13	096 14	46 804	00 17 0	0 4	01 890	182 13	058 11	42 204	00 07 0
[illegible]	5 4	03 758	163 78	155 08	8x 604	5 0	01 758	[illegible]	129 09	40 807	07 10 1	0 0	00 790	147 09	108 07	[illegible]	05 50 1

Montag, den 11. April 1932

Auslandorte	Gestern 14h MEZ. ww VhN_L	DDFWN	BBB TT	Gestern 19h MEZ. ww VhN_L	DDFWN	BBB TT	Heute 8h MEZ. ww VhN_L	DDFWN	BBB TT
Madrid				00 8 9 0	221 0 0	10134 19	00 7 9 0	252 0 0	10174 10
Almeria	02 8 9 0	104 1 4	10237 21	02 8 9 0	184 1 4	203 16	02 8 5 4	184 1 4	181 13
Mahon	01 8 6 2	124 0 2	266 15	05 8 5 3	122 1 3	205 14	02 6 7 6	281 2 7	165 12
La Coruña	02 7 4 4	28x 1 4	175 15	21 5 5 8	205 4 8	161 13	02 6 4 5	283 1 5	226 09
S. Fernando	00 7 1 0	084 0 0	180 21	01 7 x 4	083 1 4	185 19	00 8 9 0	000 1 0	191 11
Teneriffa				00 8 6 1	081 0 1	154 21			
Kap Juby	06 6 5 6	322 x 6	180 15	05 6 5 6	323 3 9	106 12			
Rio de Oro	xx 6 4 6	044 2 6	134 20	00 6 9 0	042 0 0	115 20			
Oporto	02 7 5 3	304 1 4	206 14	01 7 9 6	282 1 4	125 14	01 6 3 3	x13 7 3	225 06
Lissabon	01 6 6 2	322 0 2	198 20	00 7 9 0	324 0 0	199 14	02 6 5 5	024 2 5	229 10
Praya									
S. Vicent									
Fargo	01 6 x 1	025 0 1	183 18	01 6 9 0	xxx 0 3	127 17	01 6 x 3	xxx 0 3	195 16
P. Delgada (Azoren)	02 9 6 6	000 2 6	282 16	02 9 6 6	000 2 6	272 19			
Horta (Azoren)	02 9 7 3	143 1 5	272 19	03 8 5 6	142 2 7	269 17	02 9 6 5	143 1 7	271 15
Padua									
Genua	03 7 3 7	123 2 7	255 10	02 7 6 5	123 2 5	237 09	03 5 7 8	453 2 3	173 09
Florenz	00 8 9 0	282 0 0	233 18						
Rom	00 8 9 0	184 0 0	263 17	00 9 9 0	185 0 0	201 13	03 7 7 8	201 2 8	228 10
Terranova	01 7 7 4	124 0 4	247 16	00 7 9 0	103 0 0	223 15	01 6 9 0	021 2 3	136 08

Auslandorte	Gestern 14h MEZ. ww VhN_L	DDFWN	BBB TT	Gestern 19h MEZ. ww VhN_L	DDFWN	BBB TT	Heute 8h MEZ. ww VhN_L	DDFWN	BBB TT
Messina 1051	01 8 6 2	496 0 2	10270 14	01 7 6 2	496 0 2	10267 13	00 8 9 0	515 0 1	10238 14
Tarent 10333	01 6 6 1	203 0 1	263 15	00 7 9 0	203 0 0	256 14	00 8 9 0	042 0 0	234 12
Malta 1034	01 8 5 3	015 0 3	270 18	01 8 5 1	132 1 1	267 14	01 8 5 4	154 1 4	245 15
Belgrad									
Usküb							00 8 9 0	001 0 0	261 06
Split 10718							00 9 4 0	123 0 0	219 11
Bukarest 12575							05 6 9 0	031 0 0	244 10
Sofia 10720									
Archangelsk 10824									
Matotschkin S.									
Leningrad	02 7 8 0	262 2 7	060 02	00 6 9 0	243 0 0	070 02	04 6 3 8	515 5 8	020 02
Ust Zylma									
Muskau 1099				03 x 7 8	[illegible]	[illegible] 02	00 x 4 0	183 1 0	210 00
Astrachan 0049	01 7 4 3	261 0 3	159 18				04 3 x 3	141 3 3	146 05
Kijew	02 7 5 6	284 2 6	170 05				01 7 9 0	202 0 2	229 02
Odessa 6975	02 7 6 2	285 0 5	199 08						
Swerdlowsk	00 7 9 0	134 0 0	199 1				04 4 4 5	082 4 8	197 00
Rabat							03 [illegible] 8	000 0 8	179 17
Algier 1003	02 7 5 1	053 0 5	190 19	02 2 8 0	[illegible] 1 7	[illegible] 18	02 7 5 [illegible]	000 2 7	169 16
Tunis 1008	01 7 9 0	083 0 0	243 19	00 7 9 0	[illegible] 0 0	207 15	02 7 9 0	202 1 7	186 14

Beobachtungen von Nordamerika und Grönland 2h MEZ.

Wetter ww — Windrichtung DD — Windstärke F — Luftdruck (mb) BB — Lufttemperatur (°C) TT

Ort	ww DDF	BB TT	Ort	ww DDF	BB TT	Ort	ww DDF	BB TT
Tatoosh J.	60 000	1012 09	Dodge City	00 32x	1024 xx	Key West	00 302	1022 24
Roseburg	02 042	16 22	Corpus Christi	00 284	18 22	Charleston	00 202	08 [illegible]
San Francisco	02 242	13 24	Duluth	01 285	18 xx	Hatteras	02 202	09 14
San Diego	00 243	12 24	St. Joseph	02 285	17 08	Washington	60 043	11 06
Flagstaff	00 043	18 16	Little Rock	60 041	xx 12	Scranton	60 043	14 08
Helena	02 242	24 17	New Orleans			Nantucket	02 045	12 24
Salt Lake C.	00 043	22 17	Chicago	02 044	12 06	Portland	[illegible]	[illegible] 08
Denver	00 243	27 16	Cleveland	60 124	07 09	Eastport	[illegible]	[illegible]
El Paso	00 042	19 16	Nashville	02 2x3	07 [illegible]	Honolulu	60 08[illegible]	17 2[illegible]
Bismarck	00 322	24 12	Jacksonville	01 xx3	09 16	Nome	02 28[illegible]	[illegible]

Ort	ww DDF	BB TT	Ort	ww DDF	BB TT	Ort	ww DDF	BB TT
Dutch H.	01 262	9[illegible]	Winnipeg	02 303	1025 04	Nottingham J.	02 283	1047 62
Tanana	[illegible]	10[illegible] 52	White River	[illegible] 052	[illegible] 28	Resolution J.	02 2[illegible]	45 50
Cordova	02 082	20 04	Doucet	01 042	21 08	Bermuda	0[illegible] 282	17 14
Juneau	[illegible]	[illegible] 06	Father Point	00 082	24 01	Julianehaab	02 000	27 00
Aklavik	70 045	[illegible]	Chatham	[illegible] 042	[illegible]	Godthaab		
Ft. Simpson	02 122	18 26	Halifax	02 044	21 05	Godhavn		
Prince Rupert	[illegible]	[illegible]	Sydney	01 083	19 02	Angmagssalik		
Edmonton	[illegible]	[illegible]	Cape Race	02 043	03 10	Miles City Montana	00 082	26 17
Medicine Hat	01 282	20 18	Harrington	00 083	20 01	Atlanta Georgia	01 162	07 14
The Pas	60 042	29 03	Belle Isle	02 043	24 52	Montreal	00 042	17 07

Schiffsmeldungen.

Erläuterung des Schiffsschlüssels.: Wochentag P, Erdquadrant Q, Breite (Süd unterstr.) LLL, Länge (Ost unterstr.) lll, Zeit (MEZ) ZZ, Windrichtung DD, Windstärke F, Wetter ww, Luftdruck (mb) BB, Sicht V, Lufttemperatur (°C) TT, Kennzahl 3, Untere Wolken C_L, Mittlere Wolken C_M, Obere Wolken C_H, Bedeckungsgrad (alle Wolken) N, Unterschied zw. Luft- u. Wassertemperatur t_d, Dünung K, Richtung der Dünung d, Wetterverlauf W, Bedeckungsgrad (untere Wolken) N_L, Kurs des Schiffes d_s, Geschwindigkeit des Schiffes f, Art der Druckänderung a, Druckänderung i. d. letzten 3 Stunden und Betrag bb

10. IV. 32

Schiffsname	P Q LLL	lll ZZ	DDF ww	BB V TT	3 C_L C_M C_H N	t_d K d W N_L	d_s f a bb
Mont. Pascoal	13 535	511 13	198 03	1009 6 xx	3 6 2 x 8	44 526	–
Bremen	10 424	574 13	325 03	12 7 07	3 5 x x 8	90 038	69 321
Dresden	10 410	643 13	322 01	20 8 07	3 7 0 0 2	90 002	65 309
Deutschl.	10 450	424 13	085 10	11 6 16	3 5 x x 8	45 248	27 312
Weser	13 615	040 13	125 61	xx 6 03	3		
Alb. Ballin	10 509	163 13	619 01	07 8 09	3 7 0 0 3	78 713	56 420
"	10 502	194 19	618 27	18 8 08	3 3 0 0 4	58 714	56 327
Gen. v. Steub.	10 420	512 13	023 29	05 6 05	3 5 x x 8	60 028	25 505
"	10 420	495 19	061 49	04 4 09	3 0 6 1 3	30 030	15 802
Dresden	10 409	661 19	043 01	20 8 05	3 1 0 6 3	70 001	65 300
Deutschl.	10 453	402 19	124 22	13 6 15	3 4 0 0 8	44 258	27 310
Weser	13 608	044 19	160 64	xx 6 05	3		
Bremen	10 420	611 19	303 22	18 7 03	3 5 0 0 7	50 027	69 112
Mont. Pascoal	13 527	039 19	198 25	994 6 07	3 6 x x 8	63 578	
					3		
–	13 429	050 13	182 01	1023 8 17	3 1 0 0 3	40 003	16 300
	13 381	075 13	142 01	23 9 18	3 0 9 6 4	x3 400	54 300
	10 412	175 13	26x 02	28 1 xx	3 3 5 0 6	61 702	54 300
	10 277	149 07	324 09	17 6 19	3 7 x x x	31 802	
	10 225	223 07	324 00	16 6 20	3 0 0 0 0	63 820	44 300
	10 214	228 13	044 02	16 7 22	3 5 x x 6	61 26x	54 300
	10 202	141 13	0x5 02	17 7 20	3 x x x 8	31 110	53 345
	10 342	315 13	144 01	25 x 20	3		
	10 419	338 13	165 01	23 8 17	3		
	10 387	294 13	113 02	27 8 17	3 8 x x 4	5130x	
	13 343	239 13	286 01	21 8 16	3		
	13 336	253 07	285 01	17 8 16	3 1 4 0 3	x3 711	75 302
	10 551	127 13	328 14	994 7 07	3 9 0 8 5	6x 6 14	64 340
	10 512	110 13	269 14	99 8 08	3 8 2 1 4	77 713	26 805
	10 441	090 13	226 01	1017 8 13	3 0 1 0 2	x3 620	55 403
	10 548	144 19	298 14	02 7 04	3 9 0 0 5	68 715	64 116
	10 363	280 19	101 03	29 7 17	3 1 x 1 8	7430x	
	10 406	254 19	262 02	29 9 18	3 0 5 9 4	30 000	55 300
	10 404	266 19	161 02	24 9 19	3 1 0 2 4	10 002	
	10 344	155 19	02x xx	xx 8 19	3 5 3 0 4	23 8 14	44 503
	10 331	160 19	025 02	19 9 21	3 3 1 3 4	1101x	
	10 340	326 13	122 22	19 7 20	3 8 2 0 8	32 228	15 303
	10 391	28x 19	143 01	27 8 16	3 4 3 6 5	610x4	
	10 204	234 19	044 01	16 7 23	3		
	10 373	700 13	124 02	11 x 16	3		

11. IV. 32

Schiffsname	P Q LLL	lll ZZ	DDF ww	BB V TT	3 C_L C_M C_H N	t_d K d W N_L	d_s f a bb
Alb. Ballin	20 495	225 01	305 01	1029 8 08	3 7 0 0 3	77 703	67 120
Gen. v. Steub.	20 438	456 07	201 01	04 8 11	3 6 0 0 3	30 003	16 300
Gen. v. Steub.	20 431	476 01	122 00	04 8 08	3 0 0 0 0	20 030	16 301
Deutschl.	20 460	348 01	145 24	18 6 14	3 6 x x 8	49 248	27 332
"	20 472	337 07	145 03	20 7 15	3 6 0 0 8	44 223	27 309
Alb. Ballin	20 493	248 07	282 01	31 8 08	3 5 0 0 5	85 715	67 120
Mont. Pascoal	23 509	029 07	224 02	03 8 05	3 0 1 x 8	71 521	
Weser	23 591	048 07	205 02	xx 8 05	3		
					3		
					3		
					3		
					3		
					3		
					3		
					3		
–	20 526	254 01	325 01	29 8 07	3 7 0 0 4	78 114	25 300
	20 499	129 01	286 14	12 8 08	3 6 x x 3	467xx	
	20 473	337 01	148 58	22 6 13	3 6 x x 8	67 358	28 111
	20 545	165 01	027 15	13 7 04	3 9 0 0 4	68 724	65 339
	20 542	187 07	316 10	22 7 06	3 9 0 0 5	67 815	65 310
	20 499	145 07	285 14	20 8 08	3 6 x x 3	4772x	
	20 533	230 07	304 03	28 8 07	3 8 x x 8	74 828	25 301
	20 344	098 07	325 02	24 8 12	3 5 7 0 5	x1 744	45 304
	23 364	191 07	281 00	25 7 13	3 0 0 0 0	x1 810	75 300
	20 410	272 07	245 xx	28 x 15	3		
	20 389	298 07	x24 03	31 8 14	3 5 0 0 9	70 029	
	20 494	196 01	xx4 02	28 8 19	3		
	20 395	273 01	113 00	29 8 15	3 5 x x 3	6130x	
	20 396	281 01	201 02	35 9 14	3 1 9 x 9	60 001	15 530
	20 301	181 01	024 03	28 7 12	3 5 x x 8	71 728	54 035
					3		
					3		
					3		
					3		
					3		
					3		
					3		
					3		
					3		
					3		

Witterungsübersicht.

Montag, den 11. April 1932

Das zwischen Nordschottland und den Färöern befindliche Tief hat unter allmählicher Auffüllung den nördlichsten Teil der Nordsee überquert. Während dieser Kern über Südnorwegen jetzt nach weiter verflacht, bewahrt ein nördlicher Randwirbel vor der mittelnorwegischen Küste zunächst noch seine Energie. Dem Zentrum scheint sich Enge der Skärenküste nordostwärts zu bewegen.

Von gestern, so ist auch heute noch der mitteleuropäische Sektor der Warmluft gut ausgeprägt, jedoch bereits nach dem östl. Deutschland und Polen verschoben. Die erste Staffel der Kaltluft rückt, nachdem sie etwa am Mittelmeer die Niederschläge verursachen hat, heute Nacht schon stark gegen die Ostsee vor. Eine zweite Staffel frischerer Kaltluft folgt über der mittleren Nordsee und England nach, mit Einsetzen der Luftströmung auf Nordwest.

Der Warmluftstrom auf der Gegenseite, über dem westl. Teil des Ozeans, kann daher ebenfalls allmählich an Raum gewinnen.

Über Island strömt frische Polarluft nach Süden und fördert die Vordringen der über dem mittleren Nordatlantik zum Aufbau gekommenen, in Nord-Süd-Richtung sich erstreckenden kräftigen Hochdruckzone gegen den Kontinent.

Der hohe Druck über Südosteuropa hat hinter der in der Stadt vollständig okkludierten zentralrussischen Zyklone einen breiten Keil nach Nordosten vorgeworfen, innerhalb dessen sich nunmehr ein gesonderter Hochdruckkern über der Ukraine entwickelt hat.

Klaassen

Höhenluft-Beobachtungen.

Ort Seehöhe (m)	Zeit (MEZ.)	Einheit	Höhen-Temperaturen und -Feuchtigkeiten																	Bemerkungen
Hamburg-Fuhlsbüttel 16 m	7h	m	Boden	840	1640	2450	2750	3740	3900	4900										Bedeckt, Regen, Fns 400 m, Bw 600 m im geschlossenen Gb. Überziehend. Tiefe Stratus 250-280 m, im E. Tiefe Schichtwolken im NW. bis 3500 m. Dunst bis 4000 m, darüber W bis NW Dunstfrei. Wie dichter Cs, im S u. E verschleiert mit Cs. Böig bis 700 m, böig 2100-2800 m und über 4000 m dicht 40 km.
		°C	6.1	-0.8	-7.5	-10.0	-14.0	-21.5	-21.6	-19.1										
		%	90	98	84	78	85	85	78	42										
		mb	791	793	791	709	695	616	577	500										
Lindenberg 125 m	7h	m	Boden	600	1200	1500	2000	3000	3500	3900	4000									Bedeckt, 10-20 km Sicht.
		°C	12.4	12.8	9.6	8.0	1.0	-3.0	-5.0	-3.0	-2.5									
		%	62	46	50	48	48	45	45	40	41									
		mb	787	844	874	833	765	717	737	720	680									
Königsberg 25 m	3h	m	Boden	400	800	2100	3000	4000												1/4 bedeckt, 10-20 km Sicht.
		°C	12.0	10.8	12.0	-2.9	-2.8	-5.5												
		%	24	80	64	50	54	26												
		mb	1000	956	933	738	670	603												
Darmstadt 173 m	8h	m	Boden	1600	2700	2900	3900	4000	5000											bedeckt, 20-50 km Sicht.
		°C	6.8	-1.4	-4.0	-12.3	-12.2	-19.4	-25.0											
		%	81	86	73	80	80	86	85											
		mb	985	864	799	685	563	507	519											
		m																		
		°C																		
		%																		
		m																		
		°C																		
		%																		
		m																		
		°C																		
		%																		
		m																		
		°C																		
		%																		
		m																		
		°C																		
		%																		

Höhenwinde.

Ort	Seehöhe (m)	Zeit (MEZ.)	0 7 T.	200 8 T.	500 9 T.	1000 10 T.	1500 11 T.	2000 12 T.	2500 13 T.	3000 14 T.	3500 15 T.	4000 16 T.	4500 17 T.	5000 18 T.	6 T. 19 T.
Lindenberg 125	106	7h	S		SSW	SW/W		SW/W		SW/W					
			8		13	22		25		27	Oft/nun	20-50 km	Sicht		
Köln 45	43	8h	SW		SW/W	WSW		WSW		WSW					
			5		15	19		17		18	3/4 bedeckt, über 50 km				
Innsbruck 575	575	6h	WSW		WSW	SSW		SW		WSW					
			2		2	3		10		12	1/4 bedeckt, über 50 km				
Linz 298	264	6h	Stille		SW	S		W		SW				SW/W	WNW
					2	3		6		12				12	15
Wien 198	155	8h	ESE	300 ESE	ESE			NW/W		SSW		3900 SW			4700 SW
			1	4	7			4		5		14			14
			4500 SW/SW	WSW	WSW	10000 WSW	11100 WSW								
			24	9	23	17	15	wolkenlos, über 50 km Sicht							
Stockholm 44	44	8h				SW/W		SW							
						10		10							
Sundsvall 15	15	8h		SE	ESW	SSW	WSW	WSW		WSW					
				5	4	3	5	2		8					
Posen 61	107	8h		SSW	SW	SW/WSW									
				6	14	16	14								
Lemberg 320	320	7h		SW/W	SW	SW	SW/W	SW/W							
				7	16	14	7	8							

Ort	Seehöhe (m)	Zeit (MEZ.)	0 7 T.	200 8 T.	500 9 T.	1000 10 T.	1500 11 T.	2000 12 T.	2500 13 T.	3000 14 T.	3500 15 T.	4000 16 T.	4500 17 T.	5000 18 T.	6 T. 19 T.
München 465	506	7h	S		700 SSW	SSW		WSW							
			8		12	16		13	3/4 bedeckt, 20-50 km Sicht.						
Klagenfurt 311	450	7h	NW		WSW	WSW		SW/W		WSW					
			1		6	10		15		14	1/4 bedeckt, 20-50 km Sicht				
Graz 250	345	7h	Stille		SSW	SW/W		WSW							
					3	5		6	wolkenlos, über 50 km Sicht						
Salzburg 572	420	7h	SE		S	SW		WNW							
			2		5	8		8	1/2 bedeckt, über 50 km Sicht.						
Ancona 40	7	8h				WSW		NE		SE, E					
						11		2		1					
Palermo 50	4	8h				SW	WSW	WNW							
						8	13	10							
Prag 365	284	8h	SSW		WSW	WSW	WSW	WNW							
			1		12	13	10	8							
Riga 777	244	8h		ESE	E	SE	E	E							
				1	1	2	1	3							
Breslau 340	219	8h	SE		S	SSW	SW	SW/W		SW		SW			
			4		9	16	17	14		10		14			

Eisbericht Nr. 108 vom Montag, 11 April 1932

Unter Ausschluß jeglicher Haftung herausgegeben von der Deutschen Seewarte Telef.: 36 11 32. Telegr.: „Seewarte Hamburg"

Spalte E bedeutet Eisverhältnisse wie folgt:

. = Eisfrei
1 = Loser Eisbrei oder Neueis
2 = Festes Eis
3 = Treibeis
4 = Zusammengeschobener Eisbrei oder Packeisstreifen
5 = Offene Seerinne längs der Küste
6 = Starkes Festeis
7 = Starkes Treibeis
8 = Packeis
9 = Eispressung
x = Nicht gemeldet

Spalte S bedeutet Schiffahrtsverhältnisse wie folgt:

. = Schiffahrt unbehindert
1 = Schiffahrt für Dampfer unbehindert, für Segler erschwert
2 = Schiffahrt für schwache Dampfer erschwert, für Segler geschlossen
3 = Schiffahrt nur für starke Dampfer möglich
4 = Schiffahrt nur für Dampfer mit Eisverstärkung möglich
5 = Schiffahrt wird durch Eisbrecher aufrecht erhalten
6 = Aufgebrochene Fahrrinne im Eise vorhanden
7 = Schiffahrt vorläufig geschlossen
8 = Schiffahrt hat aufgehört
9 = Schiffahrtsverhältnisse unsichtigen Wetters wegen nicht zu erkennen
x = Nicht gemeldet

Spalte T bedeutet Lufttemperatur in C°. Alle Angaben im Bericht beziehen sich auf Beobachtungen von etwa 0800 u des Ausgabetages, soweit nicht anders vermerkt

Lettland, Funkmeldung

Beobachtungsstellen	E	S	T	Bemerkungen
Papensee	.	.		
Libau, Hafen	.	.	5	
Libau, Seegebiet	.	.		
Steinort	.	.		
Windau, Hafen	.	.	8	
Windau, Seegebiet	.	.		
Lyserort, NW-SW	.	.		
Lyserort, NW-NO	.	.		
Michaelsturm	.	.		
Domesnäs, NW	.	.		
Domesnäs, NO	.	.		
Domesnäs, SO	3	1		
Markgrafen	3	1		
Riga, Seegebiet	3	1	8	
Riga, Hafen	3	1		
Haynasch	8	8		

Estland, Funkmeldung

Zerel SO	.	.		
Zerel SW	.	.		
Filsand	.	.	3	
Ristna SW	.	.		
Ristna NW	.	.		
Ristna NO	.	.		
Tachkona NW	.	.		
Tachkona NO	.	.		
Odensholm SW	3	3		
Odensholm NW	.	.		
Odensholm NO	.	.		
Packerort NW	2	3	5	
Packerort NO	3	3		
Surup NW	5	4		
Surup NO	5	4		
Nargen NW	3	5		
Nargen NO	3	5		
Nargen SO	3	4		
Reval, Reede	6	5	5	
Kokskär NW	3	4		
Kokskär NO	.	.		
Eckholm NW	5	5		
Eckholm NO	5	5		
Stenskär SW	7	5		
Stenskär NW	7	5		
Stenskär NO	7	5		
Narva, Reede	6	8	5	
Pernau, Reede	x	8		
Kynö SO	x	8		
Kynö SW	x	8		
Kynö NW	x	8		
Paternoster SO	x	8		
Paternoster NO	x	8		
Raugi (Ins.Moon)	x	8		
Worms SW	x	8		
Worms NW	3	4		
Runö NO	3	5		
Runö SO	3	5		
Runö SW	3	5		
Runö NW	3	5		

Rußland, Funkmeldung

Beobachtungsstellen		E	S	T	Bemerkungen
Lissy Noss		6	5	2	
Kronstadt, Reede		6	5		
Tolbukin		6	5		
Schepel		6	5		
Sojkina-Berge		6	5		
Kurgalow		6	5		
Stirsudden-Seskär	Zwischen den Meridianen	7	5		
Seskär-Nerwa		7	5		
Nerwa-Sommers		7	5		
Sommers-Hochland		7	5		
Lavensari-Gr. Tütters, zwisch. Parallelen		7	5		
Gr.Tütters Parell. u.Kl.Tütters Merid., zw.		7	5		
Hochland-Stenskär	Zwischen den Meridianen von	7	5		
Stenskär-Kalbådangrund		7	5		
Kalbådangrund-Kokskär		7	5		
Kl. Tütters und Stenskär		7	5		
Stenskär-Eckholm		7	5		
Eckholm-Kokskär		7	5		
Kokskär-Nargen		8	5		
Nargen-Packerort		8	5		
Packerort-Odensholm		3	5		
Odensholm-Tachkona		3	3		
Tachkona-Dagerort		.	.		
Dagerort, zwisch. Merid. u. Parallel von		.	.		

Deutschland u. Memel telegr. Meldung

Memel, Seetief	3	2	
Memel, Hafen	3	2	
Königsberger Seekanal	.	.	
Frisches Haff bis Königsberg	.	.	
——— " ——— " Elbing	.	.	

Island, am 8. IV. strichweise Eis außerhalb Skjalfandi und auf der Strecke Strauumnäs - Hunafloi

Privatmeldung: Schweden, Schiffahrtseröffnung wird erwartet nach Sikeå und Piteå etwa Mitte Mai. Finnland, Schiffahrtseröffnung wird erwartet nach: Kemi Ende Mai, Vasa etwa 20. April mit Eisbrecherhilfe, Raumo für Holzverladung mit Leichtern kaum vor 20. April Abo - Distriktsladeplätzen etwa Anfang Mai, Helsingfors via Grönara nicht vor Ende April und Kotka etwa Ende April.

Polen, Funkmeldung vom:

Karwen N				
Rixhöft N				
Rixhöft O				
Hela N				
Hela O				
Hela S				
Hela W				
Hela, Hafen				
Oxhöft N				
Gdingen O				
Gdingen SO				
Gdingen, Hafen				

Eisbericht Nr. 108 vom Montag, 11. April 1932

Unter Ausschluß jeglicher Haftung herausgegeben von der Deutschen Seewarte Telef.: 36 11 52. Telegr.: „Seewarte Hamburg"

Spalte E bedeutet Eisverhältnisse wie folgt:

. = Eisfrei
1 = Loser Eisbrei oder Neueis
2 = Festes Eis
3 = Treibeis
4 = Zusammengeschobener Eisbrei oder Packeisstreifen
5 = Offene Seerinne längs der Küste
6 = Starkes Festeis
7 = Starkes Treibeis
8 = Packeis
9 = Eispressung
x = Nicht gemeldet

Spalte S bedeutet Schiffahrtsverhältnisse wie folgt:

. = Schiffahrt unbehindert
1 = Schiffahrt für Dampfer unbehindert, für Segler erschwert
2 = Schiffahrt für schwache Dampfer erschwert, für Segler geschlossen
3 = Schiffahrt nur für starke Dampfer möglich
4 = Schiffahrt nur für Dampfer mit Eisverstärkung möglich
5 = Schiffahrt wird durch Eisbrecher aufrecht erhalten
6 = Aufgebrochene Fahrrinne im Eise vorhanden
7 = Schiffahrt vorläufig geschlossen
8 = Schiffahrt hat aufgehört
9 = Schiffahrtsverhältnisse unsichtigen Wetters wegen nicht zu erkennen
x = Nicht gemeldet

Spalte T bedeutet Lufttemperatur in C°. Alle Angaben im Bericht beziehen sich auf Beobachtungen von etwa 0800u des Ausgabetages, soweit nicht anders vermerkt

Finnland, Funkmeldung

Beobachtungsstellen	E	S	T	Bemerkungen
Björkösund	x	8		
Werkkomatala, Umgebung von	x	8		
Björkö, Seegebiet West von	x	8		
Wiborg-Trangsund, Fahrwasser	x	8		
Trangsund-Rödhäll, Fahrwasser	x	8		
Rödhäll, außerhalb	x	8		
Kotka, Hafen nebst Umgebung	x	8		
Rankö, außerhalb	x	8		
Luppi, außerhalb	x	8		
Bolstö, bei	6	8		
Glosholm, bei	6	8		
Hochland, Seegebiet W von	x	8		
Helsingfors S Hafen nebst Umgebung	6	5	3	
Sweaborg, außerhalb	6	7		
Graskarsbådarna, außerhalb	7	7		
Porkala, bei	6	5		
Kalibådan, außerhalb	7	5		
Barösunds Fjärd	6	7		
Jussarö, Seegebiet außerhalb	3	5		
Hangö Hafen nebst Umgebung	2	6	2	
Russarö, Umgebung von	3	7		
Russarö, Seegebiet im äußerst. Sichtkreis von	3	7		
Hangö W-Fjärd	2	6		
Gullkrona Fjärd, S-Teil von	2	6		
Abo Hafen bis Stora Bocken	2	6		
Erstan Fjärd	2	6		
Lohm, Umgebung von	2	6		
Wildskärsfjärd	3	5		
Utö, bei	.	.		
Utö, Seegebiet im äußersten Sichtkreis von	.	.		
Skiftet	2	6		
Degerby, bei	2	6		
Ledsund, bei	.	.		
Nyhamn, O. von	.	.		
Kobbaklintar, Seegebiet außerhalb	.	.		
Mariehamn, Schärenhof vor	.	.	5	
Eckerö, West von	.	.		
Storbrotten, Umgebung von	.	.		
Raumo, Schärenhof außerhalb	6	5		
Raumo, Seegebiet nahe außerhalb	3	2		
Relandersgrund, Umgebung von	3	2		
Räfsö und Mäntyluoto innere Hafengebiete	2	6		
Mäntyluoto Reede	3	2		
Kallo und Räfsö, außerhalb	3	4		
Räfsö, Seegebiet im äußersten Sichtkreis von	3	3		
Wasklot Hafen nebst Schärenhof	x	8	2	
Storhästen und Ensten, zwischen	x	8		
Rönnskär-Fahrwasser	x	8		
Norrskär-Fahrwasser	x	8		
Jakobstadt Hafengebiet	x	8		
Adö, Reede bei	x	8		
Mässkär, Seegebiet außerhalb	x	8		
Yxpilla Hafengebiet	x	8		
Tankar, innerhalb	x	8		
Tankar, Seegebiet außerhalb	x	8		
Brahestads Reede	x	8		
Nahkisinen, nach außen gen	x	8		
Isokrassell, Seegebiet N von	x	8		
Uleaborgs, äußere Hafengebiete	x	8		
Uleaborgs Hafengebiete, Fahrstraße nach	x	8		
Marjaniemi, Seegebiet außerhalb	x	8		
Kemi Hafengebiete	x	8		
Kemi, Seegebiet außerhalb	x	8		

Schweden, Funkmeldung

Beobachtungsstellen	E	S	T	Bemerkungen
Karlsborg, Fahrwasser nach	x	8	1	
Rödkallen, Seegebiet vor	x	8		
Lulea durch Tjuvholmsund, Fahrwasser nach	x	8		
Gasören, Seegebiet vor	x	8	1	
Västra Kvarken	x	8		
Skag, Seegebiet vor	.	.		
Hernö, Seegebiet vor	-	.	4	
Svanö, Angermanälven oberhalb	2	6		
Svanö, Angermanälven unterhalb	2	2		
Bremö, Seegebiet vor	.	.		
Bremö bis Draghällan-Feuer, Fahrwasser	.	.		
Alnösundet	.	.		
Lilljungfrun, Seegebiet vor	.	.		
Eggegrund, Seegebiet rund um	3	5		
Gävle, Nordfahrwasser nach	2	5		
Oregrundsgrepen	2	4		
Grundkallen-Feuerschiff, Seegebiet um	x	x		
Söderarm, Seegebiet vor	.	.		
Sandhamn, Seegebiet vor	.	.		
Sandhamn nach Stockholm, Fahrwasser	3	1	5	
Landsort, Seegebiet vor	.	.		
Landsort bis Stockholm, Fahrwasser	3	1		
Hävringe bis Oxelösund, Fahrwasser	.	.		
Kalmarsund nördlich Kalmar	.	.	4	
Kalmarsund südlich Kalmar	.	.		
Kalmarsund, südliche Einfahrt zum	.	.		
Karlshamn, Seegebiet vor	.	.		
Öresund, südliche Einfahrt zum	.	.		
Flinträmnen	.	.		
Hälsingborg, Seegebiet vor	.	.		
Öresund, nördliche Einfahrt zum	.	.		
Halmstad, Seegebiet vor	.	.		
Varberg, Seegebiet vor	.	.		
Vinga, Seegebiet vor	.	.		
Vinga bis Göteborg, Fahrwasser	.	.		
Smögen, Seegebiet vor	.	.		

Briefmeldung vom: 9. IV.

	E	S	T	Bemerkungen
Husum, nach	.	.		
Örnskjöldsvik, nach	6	4		
Kåmanholmen, nach	2	3		
Ullångerfjärd, im	6	4		
Hernösund, Hafen	3	x		
Klingerfjärd, im	2	6		
Sallvik bis Hudiksvall	2	4		
Vallvik, nach	3	2		
Skugsund, nach	2	2		
Norrsundet, nach	1	1		
Skutskär, Hafen	x	8		
Gässten bis Vessarön	2	3		
Arholm, Fahrwasser	2	1		
Furusund, nach	2	6		
Furusund bis Stockholm	2	2		
Kalvö, innerhalb	3	1		
Mefjelsö bis Jungfrufjärd	2	2		
Söderhälje bis Oxan	2	6		
Sävsundet, nach	1	1		
Arkö - Norrköping, Fahrwasser	3	1		
Arkö - Hönadskär	3	1		
Arkö - Mem, Fahrwasser	2	6		
Vänersee u. Trollhättekanal:				
Buriken	3	1		unbehindert
Säffle Kanal	.	.		für Schiffe
Harefjord u. Glausfjord	2	6		mit Maschinen-
bis Hillringsberg	2	6		kraft.
Vänersborg, Trollhättan	.	.		
- Eisbrecher „Atle" 9. IV. morgens bis Gävle —.				

Der Eisbericht erscheint täglich mit Ausnahme von Sonn- und Feiertagen. Bezugspreis für das Winterhalbjahr beträgt RM. 20.— einschließlich einer Eisübersichtskarte, die als Anlage beigegeben wird, wenn die Entwicklung der Eisverhältnisse es fordert. Bestellungen: „Hamburg, Deutsche Seewarte".

Täglicher Wetterbericht.

Jahrgang: 57 Nr.: 103

Herausgegeben von der Deutschen Seewarte.
Verlagsort Hamburg.

Dienstag, den 12. April 1932

Versendung 6mal wöchentlich. Der Sonntagsbericht erscheint nachträglich.

Erläuterung: Die Beobachtungen sind sämtlich in der Form der 1929 in Kopenhagen beschlossenen Einheitsschlüssel wiedergegeben; die ausländischen jedoch zum Teil gekürzt. Kurze Erläuterungen zu den einzelnen Ziffern werden am 1. eines jeden Monats dem Täglichen Wetterbericht beigegeben. Eingehend finden sie sich in „Schlüssel und Anweisung für Obstelegramme", Aufl. 1, 1930, zu beziehen von der Deutschen Seewarte, Hamburg. Luftdruck in Millibar, umgerechnet auf den Meeresspiegel, bei Bergen auf die nächste Tausenderhöhe (1000 mb = 750.1 mm, bezogen auf 0° C und Schwere in 45° Breite). Temperatur in Celsiusgraden. Windrichtung: 08 = E, 16 = S, 24 = W, 32 = N. Windstärke nach Beaufort-Teilung (0 = Stille, 12 = Orkan). Die Wolkenhöhe (h) bezeichnet bei Bergen, wenn Wolken unter Orthöhe vorhanden sind, den Abstand von der Oberfläche dieser Wolken.

Erläuterung des Schlüssels	Untere Wolken	Mittlere Wolken	Wetter	Sicht	Wolkenhöhe	Bedeckungsgrad (untere Wolken)	Windrichtung	Windstärke	Wetterverlauf	Bedeckungsgrad (alle Wolk.)	Luftdruck (mb)	Lufttemperatur (°C)	Relative Feuchte	Obere Wolken	Art der Druckänderung i. d. letzten 3 Stunden und Betrag	Niederschlagsmenge (mm)	Höchsttemperatur	Tiefsttemperatur	Seegang	Sicht nach See	Erdbodenzustand	Unterschied zw. Luft- u. Wassertemperatur	Dünung	Richtung der Dünung
	C_L	C_M	ww	V	h	N_L	DD	F	W	N	BBB	TT	U	C_H	a tt	RR	MM	mm	S	V_S	E	t_d	K	d

Deutsche Binnenlandorte

Station	Gestern 14h MEZ: C_L C_M	ww VhN_L	DDF WN	BBB TT	U C_H abb	Gestern 19h MEZ: C_L C_M	ww VhN_L	DDF WN	BBB TT	U C_H abb	R_2R_2 MM E	Heute 8h MEZ: C_L C_M	ww VhN_L	DDF WN	BBB TT	U C_H abb	R_1R_1 mm E
Wilhelmshaven /10430	1 0	01 743	224 53	10 007 09	50 100	0 4	01 750	223 03	10 030 09	80 304	xx xx 0	6 x	64 638	326 58	10 070 04	9x 310	12 04 1
Bremen X	8 0	02 745	555 15	024 10	40 312	8 0	01 842	243 12	035 10	40 303	94 13 0	6 2	02 635	022 58	057 04	9x 307	01 03 1
Hamburg /10403	2 0	02 854	557 54	017 10	40 213	8 0	01 848	224 13	038 09	41 305	01 11 0	6 x	02 428	023 18	051 04	9x 205	01 03 1
Kiel X	3 0	02 745	246 55	000 09	60 017	1 0	01 742	223 13	027 08	61 310	01 09 0	6 x	02 636	323 16	073 04	9x 307	00 01 0
Flensburg /10400	3 0	02 755	206 15	983 06	61 320	1 0	01 635	204 13	019 07	70 305	00 07 1	0 3	03 568	321 28	063 04	8x 307	00 01 1
Stettin /10404	8 0	02 855	225 55	038 10	50 219	0 7	01 890	221 13	063 09	60 306	91 14 0	5 7	03 764	161 28	074 06	8x 300	00 01 0
Danzig /10405	9 3	81 854	535 15	021 16	40 405	5 7	01 852	182 74	064 10	09 315	01 19 0	6 x	61 548	000 28	097 06	8x 101	07 03 1
Königsberg /10492	1 8	02 861	186 15	019 17	55 701	0 7	02 690	262 94	070 08	38 224	03 18 1	5 2	25 748	101 77	090 07	5x 200	91 03 0
Aachen /10407	2 0	02 564	244 54	052 11	53 102	9 2	91 6x2	203 78	053 05	9x 400	01 12 1	6 x	74 648	264 68	113 02	9x 312	10 00 6
Nordhorn X	8 0	02 754	244 25	029 11	54 307	4 0	01 752	621 04	034 08	62 302	93 11 0	5 x	62 748	022 58	071 05	9x 313	12 00 2
Hannover /10491	2 4	02 854	235 25	052 09	00 314	4 7	01 862	184 14	055 08	61 402	97 11 1	5 x	22 648	201 58	059 05	9x 328	02 02 1
Erfurt /10446	8 4	02 954	556 15	079 10	44 306	4 4	02 953	004 25	074 09	59 802	00 17 0	5 7	02 864	194 26	090 04	7x 456	00 04 0
Magdeburg X	7 3	02 954	557 25	052 10	4x 307	8 1	02 854	263 16	067 09	9x 204	01 12 0	5 x	64 658	203 58	004 05	8x 405	01 04 1
Berlin /10440	8 0	03 855	555 28	048 12	48 410	0 7	02 885	000 27	062 10	56 303	27 13 0	5 2	61 776	162 28	070 05	9x 402	91 04 1
Dresden /10410	2 7	14 953	555 26	078 12	5x 309	5 3	02 855	203 27	078 10	5x 300	00 15 0	6 x	02 648	202 58	000 05	9x 304	01 04 1
Grünberg i. Schl. X	6 2	02 854	266 57	061 12	5x 418	0 7	01 890	262 14	079 10	66 707	97 18 0	6 x	62 538	201 58	066 05	9x 903	03 05 1
Breslau /10411	5 6	02 864	164 27	052 16	66 805	6 2	02 704	000 57	095 10	5x 205	94 17 1	6 2	62 635	242 58	066 05	9x 502	09 05 1
Essen /10437	8 6	02 854	203 15	048 09	66 302	5 6	02 854	181 25	042 08	50 802	01 14 0	x x	77 3x9	241 69	038 00	9x 307	11 51 7
Mirow X	5 x	25 848	224 18	021 09	7x 316	3 0	01 873	182 15	040 09	54 306	97 10 0	5 3	03 848	162 18	066 05	8x 300	00 01 0
Hof X	8 3	02 945	204 16	100 08	7x 804	4 2	02 845	182 27	093 05	8x 805	97 09 1	6 2	27 846	535 78	120 06	9x 307	01 51 0
Gleiwitz X	0 0	01 890	203 04	071 17	48 805	0 5	02 782	203 26	091 12	68 405	00 18 0	5 7	02 854	182 27	079 09	6x 404	00 03 1
Frankfurt a/M /10412	8 7	81 965	514 77	083 10	6x 303	8 7	02 855	183 76	070 09	7x 703	93 41 1	6 2	04 944	534 28	106 04	8x 304	01 03 1
Karlsruhe /10413	5 2	02 963	516 27	101 10	6x 805	9 0	25 964	205 74	083 08	38 804	01 11 1	6 x	02 556	536 57	151 03	86 213	03 02 1
Friedrichshafen /10444	5 2	03 343	182 23	146 05	8x 306	6 2	03 853	123 28	124 05	8x 805	92 09 1	7 0	02 875	224 15	123 03	70 212	02 02 0
Fürth X	1 1	02 853	184 17	113 08	5x 801	0 1	02 890	181 27	102 07	6x 807	00 12 0	5 3	02 846	534 27	131 03	7x 304	05 01 0
München /10414	6 7	14 944	575 16	129 08	6x 104	6 2	02 846	223 58	135 04	9x 300	94 13 1	7 2	14 954	578 16	144 03	61 108	06 01 0
Feldberg /10424						6 x	49 608	205 78	8 207 02	9x 802	04 09 1	x x	74 109	223 69	8 210 52	9x 202	02 53 7
Kahler Asten X 850 m	4 0	02 812	184 77	8 201 02	9x 305	9 0	02 814	184 15	8 901 02	81 301	03 07 6	x x	77 0x9	164 69	8 895 52	9x 307	05 52 7
Wasserkuppe X 926 m	8 2	02 965	187 37	8 919 02	76 303	8 2	02 976	186 27	8 917 02	7x 701	03 04 1	x x	71 009	207 39	8 909 55	9x 204	09 53 6
Brocken X 1153 m	7 x	25 735	539 69	8 874 51	9x 309	x x	77 109	227 69	8 896 51	9x 204	03 00 8	x x	77 109	227 69	8 874 53	9x 300	05 53 8
Fichtelberg X 1213 m	8 1	02 824	248 24	8 913 02	71 302	5 x	02 837	225 27	8 909 50	8x 300	07 05 7	5 x	03 408	246 69	8 910 53	9x 301	06 54 9
Schneekoppe /10429	6 9	04 408	225 58	7 909 01	9x 306	5 3	02 905	204 15	7 875 52	9x 103	01 02 9	x x	76 009	225 65	7 887 54	9x 602	08 55 9
Feldberg, Schw. X 1497 m	6 x	78 009	556 69	8 954 53	9x 801	x x	46 009	532 39	8 935 53	9x 807	08 53 9	x x	48 009	577 69	8 989 57	9x 307	08 57 9
Zugspitze /10410 2962 m	x x	77 009	187 69	6 959 57	9x 804	x x	77 009	263 69	6 941 61	9x 804	03 56 9	x x	39 009	264 69	6 934 66	9x 406	08 66 9

Deutsche Küstenorte ° und Feuerschiffe †

Station	Gestern 14h MEZ: C_L C_M	ww VhN_L	DDF WN	BBB TT	U C_H abb	Gestern 19h MEZ: C_L C_M	ww VhN_L	DDF WN	BBB TT	U C_H abb	R_2R_2 S V_S E / t_d K d t	Heute 8h MEZ: C_L C_M	ww VhN_L	DDF WN	BBB TT	U C_H abb	R_1R_1 S V_S E / t_d K d t
Borkumriff X †	8 0	02 7x5	245 13	xxx↓ 05	50 305	8 0	02 774	225 25	xxx↓ 06	74 302	00 3 46	8 7	03 665	324 28	xxx↓ 05	80 317	00 5 48
Borkum X °	1 5	02 753	247 15	10 015 07	01 317	1 7	02 752	207 15	10 021 07	68 301	00 4 70	0 2	03 740	324 28	10 021 05	80 313	00 2 70
Außenjade X †	1 0	01 8x3	226 13	xxx↓ 07	70 317	1 0	01 772	225 03	xxx↓ 07	73 305	00 2 46	6 x	54 658	225 48	xxx↓ 05	8x 311	xx 5 48
Cuxhaven /10463 °	1 0	01 753	536 13	015 09	x1 214	2 4	01 752	206 13	xxx↓ 10	x0 307	xx 4 71						
Elbe I X †	0 0	00 790	225 00	xxx↓ 07	80 315	0 0	01 770	225 03	xxx↓ 07	73 305	00 2 40	6 x	02 658	524 58	xxx↓ 05	6x 307	18 5 38
Helgoland /10465 °	8 6	02 645	204 25	012 05	9x 315	5 7	02 645	226 25	015 05	37 303	xx 4 60	5 x	03 628	324 18	084 05	9x 310	xx 3 61
Amrumbank /10464 †	1 0	01 7x1	206 01	xxx↓ 06	70 313	4 0	01 772	206 12	xxx↓ 06	70 300	00 3 66	4 x	02 777	322 27	xxx↓ 05	8x 312	00 4 36
List X °	2 0	01 733	206 13	9 964 06	70 313	4 3	01 743	205 13	9 991 06	8x 300	00 1 x0	0 1	03 780	323 28	071 05	8x 307	97 1 x1
Bülk X °	0 x	03 640	587 28	994 08	xx xxx	0 0	14 700	555 00	10 017 10	x0 303	02 2 71	6 x	03 748	283 18	071 04	xx 407	00 1 71
Marienleuchte X °	x 8	01 744	205 24	xxx 08	0x 317	0 0	00 790	201 16	xxx 07	00 203	00 1 71	0 4	01 090	060 14	xxx 05	0x 307	00 0 61
Fehmarnbelt X †	1 0	01 773	246 13	997 07	71 319	0 0	01 7x0	224 01	026 06	71 303	xx 3 00	0 4	02 090	023 26	070 04	87 308	xx 4 00
Warnemünde X °	9 0	01 744	226 74	004 10	70 310	1 0	01 851	223 12	035 09	61 310	93 2 80	0 3	05 690	081 17	071 04	96 405	00 0 60
Arkona /10469 °	2 3	14 733	534 15	986 07	80 311	0 5	01 590	202 01	031 06	70 307	00 1 01	7 0	05 523	000 07	071 06	87 307	00 0 00
Adlergrund X †	3 7	53 644	577 58	000 06	8x 313	0 7	01 690	222 02	xxx 04	60 309	W–T 3°	3 3	03 753	000 28	073 04	9x 801	W–T 3°
Rügenwaldermünde X °	6 x	64 528	225 58	026 06	9x 214	5 8	02 603	203 54	059 05	90 207	01 2 61	5 x	03 668	123 28	086 04	9x 300	00 1 00
Memel /10467 °	2 0	02 654	105 15	007 11	51 300							0 2	05 670	101 28	114 07	8x 300	00 2 40

Deutsche Küstenorte ° und Feuerschiffe †

Station	Gestern 17h MEZ: C_L C_M	ww VhN_L	DDF WN	BBB TT	U C_H abb	Heute 2h MEZ: C_L C_M	ww VhN_L	DDF WN	BBB TT	U C_H abb		Heute 11h MEZ: C_L C_M	ww VhN_L	DDF WN	BBB TT	U C_H abb	
Borkumriff †	8 0	01 773	245 23	xxx↓ 07	70 304	x x	03 709	264 29	xxx↓ 06	9x 303	–	8 2	03 775	324 28	xxx↓ 06	70 307	–
Borkum °	1 1	01 753	247 14	10 020 08	68 303	x x	03 6xx	324 28	10 051 06	7x 202	–	9 2	03 744	325 28	10 120 09	9x 315	–
Außenjade †	1 0	01 773	224 13	xxx↓ 07	70 300							6 x	03 743	325 28	xxx↓ 06	8x 313	–
Wilhelmshaven °	1 0	01 744	555 04	021 10	80 305	x x	03 7x8	282 28	047 05	9x 302	–	9 x	05 638	024 58	092 04	xx 311	–
Cuxhaven °						x x	03 7x8	202 28	057 05	xx 302	–	6 x	05 538	325 58	092 04	xx 311	–
Elbe I †	2 0	01 773	244 13	xxx↓ 07	80 306							6 0	10 038	025 68	xxx↓ 06	8x 309	–
Helgoland °	5 0	02 644	225 24	010 06	87 305	x x	03 738	283 28	048 05	9x 305	–	x 3	03 628	023 28	109 05	9x 312	–
Amrumbank †	1 0	01 771	206 01	xxx↓ 06	80 304						–	4 x	02 776	323 26	xxx↓ 06	8x 311	–
List °	5 0	01 731	206 11	9 984 07	7x 310	0 0	00 690	241 00	051 04	90 310	–	2 1	02 748	323 26	081 06	97 310	–
Bülk °	1 0	14 841	556 11	10 012 10	x0 309							6 x	61 748	326 58	088 04	xx 309	–
Marienleuchte °	1 0	01 741	224 11	xxx 07	00 220							1 2	02 642	042 17	xxx 07	0x 307	–
Fehmarnbelt †	2 x	01 791	244 02	022 06	71 312												
Arkona °	2 0	01 742	264 02	017 08	70 318							4 x	05 757	321 27	080 05	8x 300	
Adlergrund †						0 7	01 692					5 x	03 658	000 28	075 05	9x 301	W–T 3°

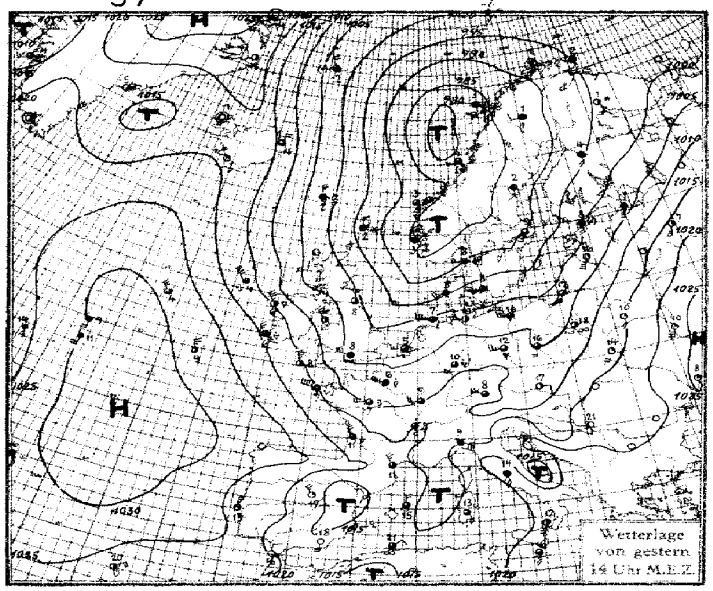

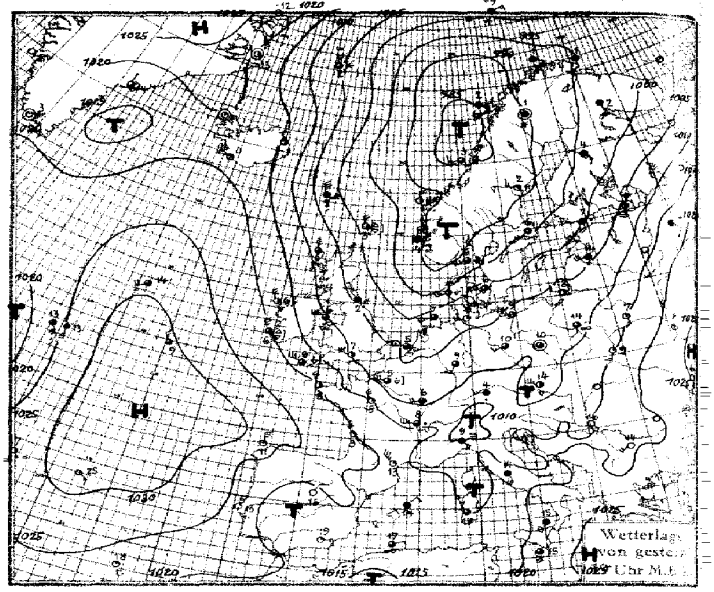

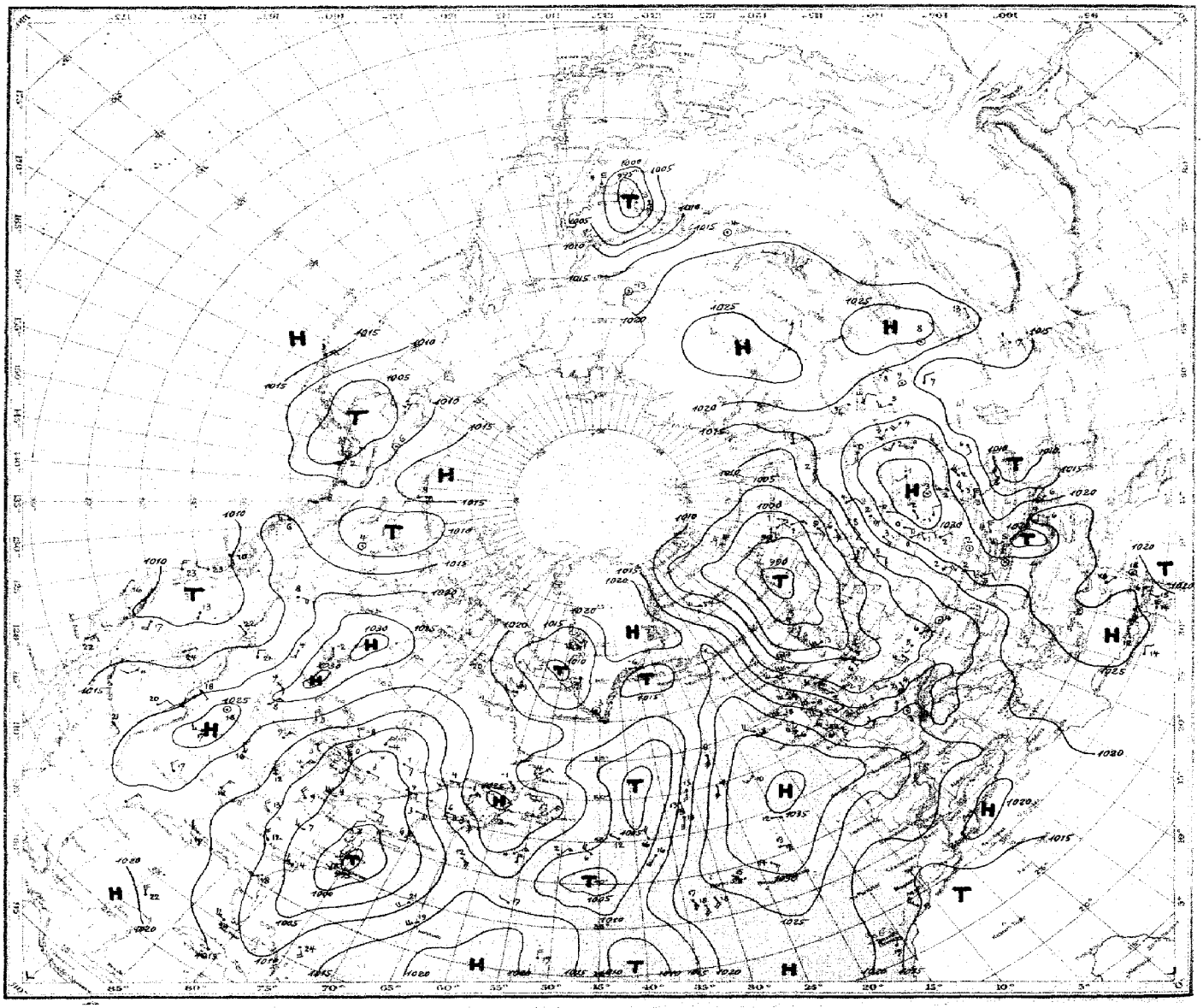

Luftdruck, Temperatur, Wind, Himmelszustand der nördlichen Halbkugel 2 Uhr M.E.Z.

Dienstag, 12. April 1932

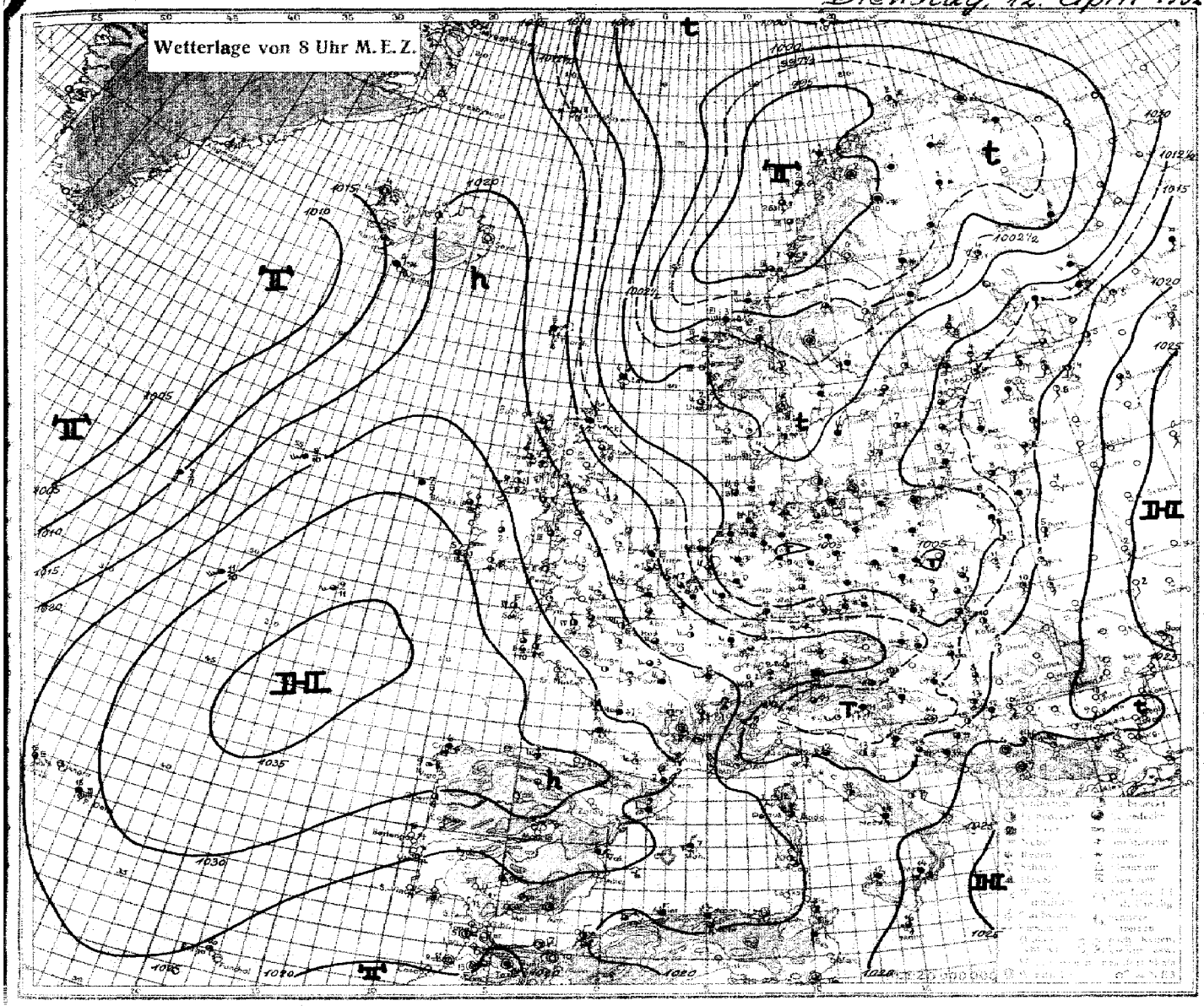

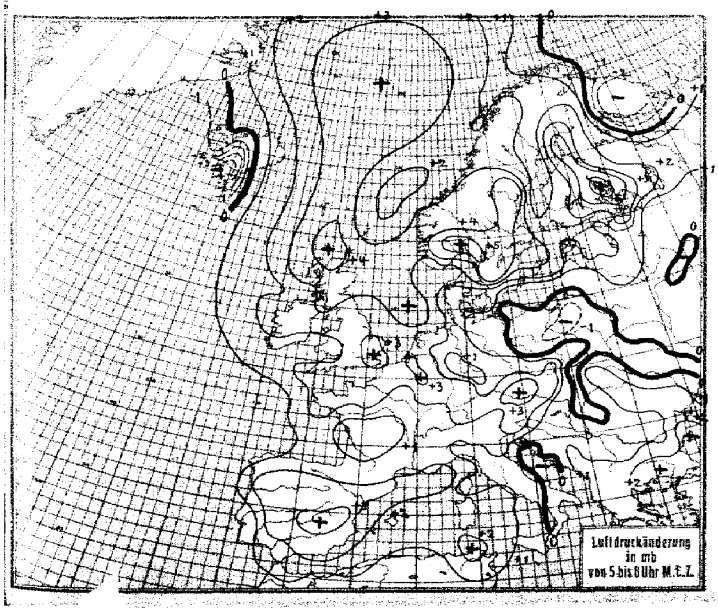

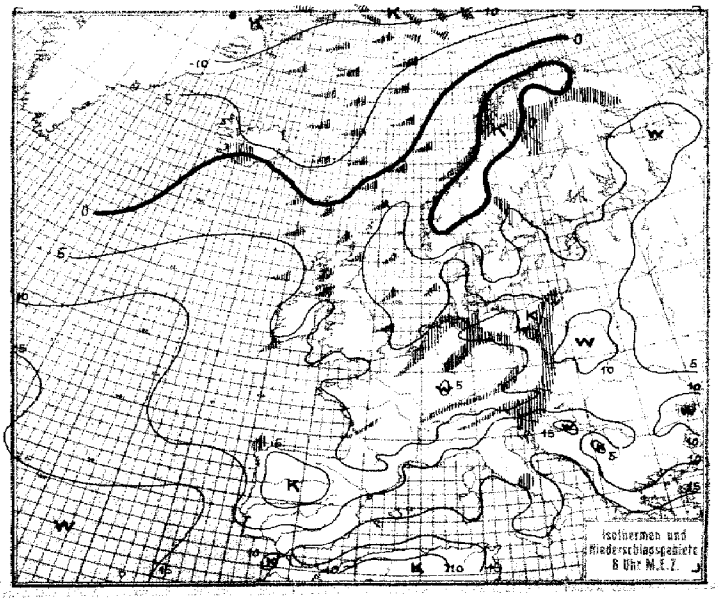

Dienstag, den 12. April 1932

Entschlüsselung des Landschlüssels

Ausland-orte (Küstenorte ○)	Unsere Wolken C_L	Mittlere Wolken C_M	Wetter ww	Sicht V	Wolkenhöhe h	Bedeckungsgrad unserer Wolken N_L	Windrichtung DD	Windstärke F	Wettervorfall W	Bedeckungsgrad aller Wolken N	Luftdruck (mm) BBB	Lufttemperatur (°C) TT	Relative Feuchte U	Obere Wolken C_H	Art der Druckänderung i. d. letzten 3 Stunden a	Betrag bb	Niederschlagsmenge (mm) RR	Höchsttemperatur MM	Tiefsttemperatur mm	Seegang s	Sicht nach See V_s	Erdbodenzustand E
	Gestern 14h MEZ.								**Gestern 19h MEZ.**								**Heute 8h MEZ.**					
	$C_L C_M$	ww Vh N_L	DDF WN	BBB TT	U C_H a bb		$C_L C_M$	ww Vh N_L	DDF WN	BBB TT	U C_H a bb	$R_2 R_2$ MM s V_s E	$C_L C_M$	ww Vh N_L	DDF WN	BBB TT	U C_H a bb	$R_1 R_1$ mm s V_s E
Thorshavn /0176	6 0	83 5 1 6	305 7 8	10020 02	6 0 307		6 0	72 4 0 8	307 6 8	10031 02	8 × 303	01 5 4 7	6 ×	23 6 2 8	307 6 8	10168 51	9 × 316	03 5 6 8
Reykjavik /0170	0 3	02 9 9 0	241 0 1	187 51	6 0 300		4 3	02 8 7 4	000 1 5	180 02	5 0 300	00 0 4 ×	9 ×	02 8 × 6	084 1 6	150 51	× × 803	00 × × ×
Isafjord	0 0	00 × × 0	000 0 0	186 51	× 0 803		0 2	01 × × 0	000 7 3	138 51	× 0 308		0 2	01 × 9 0	000 0 4	172 54	× × 803	
Acureyri /0174	× 3	01 × × 0	122 0 2	188 54	× × 300		0 3	01 × × 0	000 0 1	192 53	× 0 300		0 0	01 × 9 0	101 0 4	199 59	× 4 300	
Seydisfjord /0176	5 ×	02 × × 5	324 2 5	150 54	× × 308		1 0	02 × × 4	321 1 4	158 51	× 0 303		0 0	00 × 9 0	000 0 0	212 57	× 0 308	
Westmann /0178	0 0	01 × × 0	234 0 1	195 53	× 1 300		0 0	01 × × 0	264 0 1	194 00	× 1 300		6 ×	61 × × 8	106 7 8	162 00	× × 820	
Aberdeen /0146	8 0	01 8 5 2	284 7 2	9995 06	7 1 220		3 ×	33 8 5 4	283 6 5	××× 02	8 4 315	02 2 8 1	9 ×	37 6 4 5	275 7 5	144 02	9 × 318	02 2 7 6
Malin Head /0145	3 0	10 7 4 4	306 7 4	10074 06	7 1 209		3 ×	23 7 4 4	305 7 4	136 04	8 × 215	02 5 7 1	3 0	10 8 4 5	305 7 5	239 05	6 0 311	01 4 7 1
Tynemouth /0162	9 0	01 7 4 4	323 6 4	013 08	8 0 316		6 ×	73 6 4 8	283 6 8	048 02	8 × 316	04 2 6 1	2 0	01 6 5 3	283 0 3	169 01	7 0 312	02 2 6 4
Croydon /0157	9 2	88 6 4 5	323 7 7	037 05	7 × 403		6 2	81 5 4 5	253 7 7	084 04	8 × 416	01 07 1	0 0	01 6 9 0	253 0 3	197 02	8 4 315	97 01 1
Lerwick /0110	4 2	75 7 3 4	323 6 8	9934 02	9 0 310		8 ×	27 8 4 4	624 7 4	9995 03	5 × 208	95 × × 0	8 1	02 7 4 4	283 7 6	075 03	8 0 412	03 × × 1
Valentia /0100	9 ×	88 8 5 8	275 7 6	10198 06	7 × 204		8 6	27 8 5 5	955 7 5	10217 06	7 × 206	01 4 8 1	9 0	25 8 4 4	013 7 5	304 05	7 1 310	02 3 8 1
Guernsey /0148	8 2	14 8 4 5	287 7 8	106 07	7 0 315		3 2	15 8 5 4	287 1 8	154 07	5 × 315	03 4 8 2	8 0	01 8 5 4	305 1 4	239 06	6 0 311	01 4 7 1
Stornoway /0181							9 6	02 7 4 4	306 7 7	091 02	9 × 205	02 2 7 2	9 7	83 8 4 4	013 7 5	304 05	7 1 310	02 3 8 1
Holyhead /0124	2 0	02 8 4 5	276 7 5	088 ××	7 0 215		2 ×	31 8 5 6	247 4 6	198 06	8 × 204	97 4 8 0	4 0	02 8 5 5	286 0 5	223 05	8 0 314	97 3 8 0
Yarmouth /0139	6 ×	62 6 5 8	162 5 8	××× 07	8 × 305		6 ×	64 6 4 8	282 5 6	047 05	9 × 311	03 1 6 1	6 ×	62 6 4 8	284 6 6	157 02	9 × 314	04 3 6 1
Blacksod P /0104	3 0	14 7 3 4	287 7 4	151 06	7 0 208		3 ×	14 8 3 4	286 7 4	184 06	5 × 309	02 4 8 0	4 0	14 8 3 5	284 7 5	272 06	6 0 311	01 3 8 0
Scilly /0125 ○	2 0	01 8 6 4	297 7 4	167 05	5 0 318		8 ×	25 8 5 5	936 1 5	155 06	8 × 104	01 5 8 1	2 0	01 8 6 4	315 7 4	275 06	6 0 310	94 4 8 1
Myggbukta ○	0 0	00 9 9 0	000 0 0	242 64	6 0 301		0 0	00 9 9 0	082 0 0	237 62	7 0 801	00 × 9 4						
Jan Mayen	6 4	10 8 2 5	294 2 6	038 52	7 × 310		6 ×	71 7 2 7	305 6 7	061 52	7 × 306	97 3 7 6	6 ×	72 8 3 6	285 6 7	123 56	8 × 316	95 2 5 6
Longyearbyen ○	0 0	00 9 9 0	144 0 0	074 58	2 0 300		0 0	00 9 9 0	143 0 0	076 62	3 0 300	00 × × 9	0 0	00 9 9 0	102 0 0	099 63	4 0 203	00 × × 9
Bäreninsel /0003	5 ×	72 6 4 8	055 6 8	9998 58	9 × 502		5 ×	74 4 4 8	043 6 8	009 59	9 × 406	94 × 4 9	5 ×	10 7 4 8	044 6 8	050 59	9 × 308	91 × 7 9
Vardö /0004	5 ×	03 9 4 8	142 2 8	948 02	7 × 803		7 4	02 9 4 6	162 2 7	9945 01	8 0 401	00 1 9 9	5 ×	03 9 4 8	000 2 8	9970 01	8 × 300	00 0 9 9
Ingöy /0005	5 2	02 9 7 3	153 1 4	926 01	6 1 301		2 4	02 9 6 2	163 1 5	929 01	7 7 301	00 3 9 8	7 0	01 9 5 3	123 1 3	955 02	7 0 301	00 3 9 8
Andenes /0009	5 3	02 9 7 1	103 1 4	850 03	6 5 284		5 4	01 9 7 1	122 0 4	872 02	6 1 309	00 2 9 6	0 2	13 9 5 0	183 1 8	937 01	8 × 309	00 1 9 6
Röst /0011 ○	5 2	85 7 3 8	124 7 8	809 02	9 × 209		8 2	10 7 3 6	135 7 6	833 02	9 × 207	02 3 7 1	3 0	10 0 0 4	143 7 5	923 02	9 1 213	03 2 9 1
Nordöyan /0014	8 ×	10 9 4 5	203 7 5	816 04	8 × 306		8 0	10 8 3 5	223 7 5	851 03	8 1 305	02 2 8 1	8 ×	25 6 0 7	203 7 7	947 03	9 × 312	03 3 6 1
Ona ○	8 0	10 9 5 3	302 2 4	872 04	7 2 310		8 0	10 9 6 3	253 2 4	906 04	6 3 308	00 3 9 1	5 2	10 9 4 3	227 2 8	10004 03	7 × 311	03 3 6 1
Krakenes /0021	8 7	88 7 0 3	045 2 5	878 03	8 5 318		8 7	02 8 4 3	314 2 4	924 04	6 4 313	92 3 8 1	5 2	03 8 5 3	205 2 8	027 04	7 × 315	00 3 8 1
Utsira /0020	8 ×	03 9 6 8	305 2 8	848 03	9 × 420		8 ×	03 9 6 8	317 2 8	923 04	7 × 325	00 4 9 1	9 0	03 9 5 5	243 7 5	061 02	8 0 318	01 3 9 1
Lista /0030	9 0	81 8 5 6	245 7 6	853 08	9 0 305		3 0	10 9 5 6	260 7 6	883 04	8 0 415	01 4 9 1	2 4	01 9 6 3	243 2 5	065 03	8 0 314	00 3 9 0
Feder /0036	8 0	01 8 6 2	214 0 2	874 06	7 0 309		5 4	02 8 5 6	203 2 7	894 04	9 × 304	00 3 8 0	5 0	01 8 5 1	000 5 2	040 04	8 2 328	96 3 8 0
Svandalsflona	6 0	71 6 1 8	242 6 8	8735 01	7 0 305		6 0	03 8 1 8	282 7 8	8761 51	8 0 210	91 ×× 9	8 0	02 7 1 6	282 7 6	8906 55	7 0 110	02 57 9
Haparanda /0055	6 ×	08 4 × 8	182 2 8	9899 02	8 × 313		6 ×	03 8 × 8	162 2 8	9919 02	8 × 103	00 03 8	6 ×	03 8 × 8	164 5 8	9973 01	9 × 420	02 01 8
Jönköping /0053	8 7	25 9 6 4	183 7 5	922 08	6 × 302								4 0	03 9 7 4	184 7 8	10080 04	6 7 223	97 03 1
Wisby /0054	5 0	22 9 × 7	186 5 7	946 06	8 0 307		× ×	61 8 × 0	165 5 3	994 05	8 5 320	01 4 9 1	0 1	01 9 × 0	183 1 4	090 07	7 4 317	00 2 9 0
Stensele /0065	5 0	02 9 5 7	141 2 7	854 04	7 0 302		5 0	00 6 3 8	031 2 8	857 02	9 0 404	97 04 8	0 0	01 9 8 0	000 1 3	9962 00	7 5 313	93 54 8
Härnösand /0067	6 0	03 8 4 8	163 2 8	866 02	8 0 301		9 0	01 8 5 3	263 1 3	××× 02	8 0 305	00 2 9 6	5 0	01 9 4 3	182 1 4	10002 03	7 3 323	00 2 9 6
Stockholm /0059	5 0	02 7 6 7	183 2 7	906 08	7 0 300		4 ×	02 6 5 7	264 5 7	950 06	8 × 413	94 09 1	5 6	02 6 6 6	184 5 6	060 05	7 × 318	97 02 1
Göllivare /0061	5 ×	13 9 5 8	222 2 8	867 01	6 × 307		5 ×	70 8 2 8	000 6 8	893 01	8 × 307	02 03 9	5 ×	68 3 0 8	000 6 8	9950 00	9 × 310	92 51 9
Kopenhagen /0180	4 3	02 7 5 3	205 1 4	972 08	8 1 312		0 3	01 7 8 0	224 1 2	10020 06	8 0 313	96 3 7 0	5 1	40 3 3 3	000 3 4	10088 05	9 0 307	60 0 3 0
Skagen /0187	5 0	25 7 5 5	224 7 5	902 08	7 0 307		8 0	25 7 5 7	205 7 7	9922 06	8 0 307	93 5 7 0	0 0	01 8 9 0	284 1 4	044 06	7 3 319	00 4 8 0
Hanstholm ○	6 2	03 7 5 4	205 1 8	902 05	8 0 307		6 0	25 7 5 6	205 7 6	916 04	8 0 305	01 4 7 1	8 0	01 8 5 2	283 8 2	052 04	7 4 312	00 3 8 0
Helsingfors ○	6 7	25 5 5 4	145 7 8	975 06	8 × 001		6 2	62 5 5 4	184 5 8	985 04	8 × 205	06 06 9	5 4	01 7 5 1	164 3 3	120 04	8 1 316	02 01 6
Sortavala	0 2	54 4 3 8	163 5 8	10011 03	9 0 311		6 0	03 6 5 8	164 5 8	10026 04	8 0 102	07 04 3	5 0	03 7 5 8	162 2 8	128 04	7 0 323	00 03 3
Wasa /0483	5 0	08 4 4 8	205 1 8	9905 03	7 0 307		0 2	64 2 2 8	185 5 8	9905 03	8 0 300	98 05 3	5 0	03 × 3 8	225 2 8	006 02	8 0 307	02 01 1
Enare	0 2	70 6 × 0	081 6 8	909 01	7 0 304								0 2	03 7 9 0	080 2 8	9966 51	9 0 307	00 04 9
Dorpat /0476	6 ×	10 7 4 8	165 1 8	995 08	9 × 303		5 3	01 6 4 1	163 1 4	10031 11	7 8 302	00 16 0	0 0	01 7 9 0	164 5 3	10130 04	8 1 211	00 02 2
Filsand /0477	5 ×	03 7 4 8	164 2 8	965 04	9 × 305		5 ×	03 6 4 8	185 5 8	9981 02	9 × 304	92 04 1	0 2	03 7 9 0	163 1 7	109 03	9 × 310	00 03 1
Riga /0470	1 4	01 7 5 2	187 1 2	10020 16	5 × 300		6 ×	61 6 4 8	225 1 8	10033 14	5 × 10×	91 16 1	5 4	08 4 5 8	142 5 8	133 05	8 × 310	02 03 1
Molnava /0472	0 5	01 7 8 0	195 0 3	069 12	6 0 300		0 0	00 7 0 0	167 0 0	079 09	7 0 302	00 13 2	0 8	01 6 7 0	165 0 4	142 08	6 1 310	00 03 1
Kewno /0466	0 0	00 7 9 0	496 0 0	064 16	4 0 602								4 ×	02 5 6 7	042 7 7	××× 08	9 × 202	92 05 1
Warschau /0554	0 1	05 6 9 0	183 0 3	069 18	6 0 702		6 0	05 6 3 8	162 1 3	075 14	6 0 203	00 18 0	0 0	00 6 3 0	102 1 0	079 10	8 0 705	01 07 1
Krakau /0556	0 0	01 7 9 0	203 0 2	084 18	3 9 805		5 0	01 7 6 2	202 0 4	103 12	4 4 303	00 18 1	5 4	02 8 5 4	120 1 5	087 13	4 8 301	00 04 1
Lemberg /0458	0 0	01 6 9 0	184 0 2	138 14	5 1 806		1 0	01 6 5 1	183 1 1	146 09	6 0 603	00 14 2	0 7	01 8 9 0	163 1 3	162 10	6 0 300	00 03 2
Pinsk /0552	1 0	01 6 6 2	165 0 1	109 15	7 1 805		7 3	01 6 6 2	162 0 3	114 12	7 0 603	00 15 0	0 4	02 6 9 0	143 1 4	157 05	8 0 300	00 11 0
Rochefort /0220	9 0	02 6 5 5	244 5 5	171 07	8 0 306		2 0	02 7 5 4	304 1 4	201 09	7 0 306	02 11 1	2 0	02 7 5 4	307 5 4	253 07	7 0 303	95 05 2
Socoa	8 0	02 7 5 5	247 5 5	217 11	7 × 303													
Le Bourget /0915	3 ×	82 6 4 3	573 7 8	089 06	8 × 403		9 ×	25 7 4 6	246 7 6	097 05	8 × 213	04 11 2	3 4	25 7 4 3	244 7 5	194 03	8 3 301	01 01 2
Lyon /0210	2 7	02 8 5 3	144 5 7	151 08	7 2 707		6 ×	66 6 4 7	577 9 7	150 08	7 × 204	02 11 2	9 0	10 6 4 7	143 1 7	244 04	7 × 207	97 03 1
Brest /0211	3 0	25 7 5 5	599 7 5	161 07	8 3 318		2 0	02 7 5 4	617 1 4	206 08	5 0 308	92 10 1	2 0	02 7 5 4	657 1 4	265 06	7 0 310	01 04 1
Perpignan	8 ×	02 7 6 6	615 2 6	173 11	2 × 203		8 0	01 8 6 3	617 2 3	170 13	4 0 204	00 14 0	2 2	02 8 5 3	637 1 4	266 07	5 0 207	00 06 0
Le Talut	2 0	02 7 4 4	269 7 4	163 09	6 × 310		2 0	01 7 4 2	268 2 2	211 08	5 0 309	02 09 1	8 0	01 7 5 3	304 0 3	266 05	7 0 312	01 04 1
Tours /0200	9 0	22 7 4 4	224 7 5	109 07	8 3 702		2 0	01 7 4 3	616 7 3	162 05	7 3 320	02 11 1	4 0	01 7 5 1	264 1 1	231 03	6 0 310	00 02 1
Le Havre /0230	6 2	27 8 4 4	266 7 8	081 06	7 × 201		9 ×	99 7 4 8	973 7 7	114 04	8 × 416	03 9 7 2	9 6	14 9 5 4	257 7 4	221 05	7 0 312	94 ×× 2
Marseille /0270	6 2	03 6 4 8	244 4 8	137 11	9 × ×××								0 4	01 8 9 0	627 0 2	214 07	6 0 309	00 04 0
Helder ○	0 0	00 6 9 0	225 0 0	023 08	7 0 305								2 6	02 6 6 4	305 1 5	110 06	8 0 311	00 2 6 0
Vlissingen ○	9 ×	63 6 4 7	223 6 7	038 05	7 × 300		5 ×	02 7 6 7	243 7 7	040 05	8 × 600	11 1 7 1	6 ×	02 6 4 7	283 5 7	132 05	8 × 313	03 1 6 1
De Bilt /0293	2 0	02 7 5 4	224 1 4	037 11	4 0 105								5 7	22 6 4 4	263 5 7	106 05	9 × 313	12 02 1
Zürich	6 2	03 9 4 3	243 5 8	127 05	8 × 704		5 7	02 8 5 2	242 2 6	114 05	7 × 711	06 11 1	8 ×	76 8 4 7	222 6 7	187 02	8 × 310	94 02 1
Bern /0282	5 ×	84 6 5 8	223 6 8	124 03	8 × 602		5 6	02 9 6 7	280 2 7	124 05	8 0 905	00 06 1	8 6	02 8 7 3	223 6 4	190 00	8 0 306	04 51 7
Säntis /0996	××	77 2 0 9	246 6 9	××× 8	9 × 904								× ×	77 1 0 5	226 6 9	××× 63	8 × 210	06 63 9
Wien	2 9	02 8 8 2	082 0 4	070 17	3 6 310		5 2	14 8 6 4	595 2 4	070 14	5 × 310	00 20 0	6 0	61 8 7 8	245 2 6	132 05	7 × 316	97 05 1
Klagenfurt /0502	× ×	×× 8 8 4	205 1 4	123 13	4 0 300		5 0	02 8 6 7	183 1 7	113 11	6 0 803	00 14 0	5 ×	66 4 4 8	282 5 6	128 04	9 × 410	16 03 1
Innsbruck /0507	0 3	02 8 9 4	203 1 4	075 13	3 × 617		6 ×	10 7 5 8	085 2 8	080 08	6 × 603	97 15 1	5 ×	03 5 4 8	000 6 8	190 02	9 × 113	12 02 6
Budapest /0544	4 0	01 9 7 3	534 0 3	120 19	3 0 608		4 0	01 7 6 3	204 1 3	120 15	3 3 300	00 19 0	0 7	05 7 7 0	141 1 6	123 08	6 × 601	00 06 0
Fünfkirchen /0547							0 0	00 7 9 0	245 0 0	130 07	3 0 606	00 19 0	5 3	01 7 6 3	041 1 4	133 10	4 × 302	00 06 0
Debrecen /0549							1 0	01 9 7 3	494 0 3	140 15	4 0 803	00 19 0	5 ×	01 8 6 3	163 1 3	150 06	8 0 404	00 06 0
Preß /0530	2 4	14 8 6 2	268 1 4	076 14	3 6 113		5 7	02 7 7 4	242 2 7	092 11	4 × 203	00 18 0	6 2	22 7 4 3	244 5 8	116 04	7 × 408	06 03 2
Olmütz /0532	0 0	01 8 9 0	125 1 4	079 15	3 4 602		5 ×	03 8 5 8	283 7 8	076 10	7 × 404	97 16 1	6 ×	52 6 5 8	281 7 8	099 05	8 × 807	97 05 1

Dienstag, den 12. April 1932

Auslandorte	Gestern 14h MEZ. ww VhN_L	DDFWN	BBB TT	Gestern 19h MEZ. ww VhN_L	DDFWN	BBB TT	Heute 8h MEZ. ww VhN_L	DDFWN	BBB TT
Madrid 53	21 751	285 01	10177 17	00 890	022 00	10191 15	00 790	043 00	10297 04
Almeria	03 790	164 00	175 18	01 751	063 01	163 19	10 851	000 01	234 14
Mahon	02 865	324 25	165 15	03 858	032 48	173 14	03 745	025 18	235 11
La Coruña				01 653	325 13	281 11	51 548	167 18	330 06
S. Fernando				03 890	283 00	480 18	00 790	321 00	207 11
Teneriffa	01 862	061 03	186 23	02 853	063 14	182 20			
Kap Juby	00 790	322 00	171 18						
Rio de Oro	00 890	324 00	135 20						
Oporto				01 690	306 03	234 13	01 544	322 04	219 06
Lissabon	01 752	325 04	239 13	00 790	325 00	233 12	00 790	044 00	263 09
Praya									
	01 752	044 24	158 23						
Porgo	01 xx2	044 12	211 20	01 690	x45 01	xxx 18	01 6x8	xxx 18	XXX 16
Pt. Delgada				01 893	151 03	282 18	03 758	123 48	251 15
Horta	02 866	124 25	279 16	02 873	144 14	260 17	02 764	144 15	258 15
Padua									
Genua 305	03 628	436 28	151 09	46 209	124 20	137 09	60 990	6x0 00	141 08
Florenz 317							02 755	242 25	143 12
Rom 339	03 758	474 28	233 14	03 758	474 25	474 14	02 534	163 14	175 12
336	00 790	123 00	159 16	01 573	403 03	439 16	02 765	264 25	190 12

Auslandorte	Gestern 14h MEZ. ww VhN_L	DDFWN	BBB TT	Gestern 19h MEZ. ww VhN_L	DDFWN	BBB TT	Heute 8h MEZ. ww VhN_L	DDFWN	BBB TT
Messina 1165				03 655	516 28	10225 16	51 454	516 28	10213 14
Tarent 10333				07 664	124 14	239 14			
Malta 10341	02 853	155 16	10230 16	02 890	154 27	220 15	02 852	146 17	207 14
Belgrad	00 890	161 00	164 21	00 887	122 00	140 16	02 864	162 04	158 12
Üsküb	00 890	121 00	211 17	00 790	041 00	197 12	01 790	200 02	222 07
Split 10718	01 661	127 01	231 14	01 890	120 01	181 13	02 657	125 27	151 13
Bukarest 75	00 790	201 00	186 16				00 590	061 00	215 10
Sofia 10726				00 793	204 00	160 14	01 671	281 11	206 10
Archangelsk 10824									
Matotschkin S									
Leningrad	03 656	515 78	008 07	02 890	515 14	053 09	02 882	223 16	131 07
Ust Zylma				03 758	222 28	110 02	03 758	224 08	147 02
Moskau 10909				01 x90	150 02	287 04	01 x90	494 01	275 00
Astrachan 10949	01 790	103 04	144 19	02 633	103 15	151 11	01 948	374 55	119 05
Kijew	01 764	135 01	223 10	01 790	162 11	213 08	01 790	123 01	244 02
Odessa 10975	01 6x1	142 01	253 08	00 690	163 00	249 06	01 690	122 01	257 05
Swerdlowsk	51 658	462 28	183 08	04 458	333 58	421 07	03 658	283 28	230 03
Rabat	02 755	000 95	202 20	01 854	342 44	190 17	00 890	000 00	211 11
Algier 10032	05 250	042 20	165 21	05 675	061 25	169 17			
Tunis 10080	02 990	083 16	170 13	02 890	000 14	402 21	02 353	004 14	198 16

Beobachtungen von Nordamerika und Grönland 2h MEZ.

Wetter ww · Windrichtung DD · Windstärke F · Luftdruck (mb) BB · Lufttemperatur (°C) TT

Ort	ww DDF	BB TT	Ort	ww DDF	BB TT	Ort	ww DDF	BB TT	Ort	ww DDF	BB TT	Ort	ww DDF	BB TT	Ort	ww DDF	BB TT
Toronto	02084	1010 10	Dodge City	00203	1027 17	Key West	02245	1012 34	Dutch Harbor	70285	1015 03	Winnipeg	02283	1031 63	Nottingham J.	01323	1022 70
Roseburg	01283	08 23	Corpus Christi	00523	— —	Charleston	02243	04 14	Tanana	00000	0606	White River	70284	1258	Resolution J.	02242	1962
San Francisco	02281	12 16	Duluth	00284	19 00	Hatteras	01283	96 18	Cordova	60085	0502	Doucet	00083	0601	Bermuda	03205	1419
San Diego	02283	1227	St. Joseph	01283	18 16	Washington	02322	0008	Juneau	02125	1408	Father Point	02083	1604	Julianehaab	00000	1753
Flagstaff	02162	17 11	Little Rock	00323	16 12	Scranton	02083	0207	Aklavik	70325	1558	Chatam	01043	2051	Godthaab	02202	1354
Helena	01081	11 22	New Orleans	01243	16 19	Nantucket	42162	0406	Ft. Simpson	00000	0804	Halifax	02125	1903	Godhavn	02245	1257
Salt Lake C.	00321	1424	Chicago	01323	11 04	Portland	60084	1003	Prince Rupert	33163	1606	Sydney	00042	2302	Angmagsalik	02082	1556
Denver	01081	1918	Cleveland	60245	02 04	Eastport	02084	1208	Edmonton	02044	1202	Cap Race	03043	2101	MILES CITY	00282	1621
El Paso	01083	1821	Nashville	01284	12 12	Honolulu	00045	1747	Medicine Hat	— —	— —	Harrington	00123	XX61	ATLANTA	00284	10 12
Bismarck	01083	2209	Jacksonville	01204	08 12	Nome	02242	0857	The Pas	00123	2652	Belle Isle	00043	1754	MONTREAL	60083	0404

11. April 1932 — Schiffsmeldungen. — 12. April 1932

Erläuterung des Schiffsschlüssels: Wochentag P, Fraktant Q, Breite (Süd unterstr.) LLL, Länge (Ost unterstr.) lll, Zeit (MEZ.) ZZ, Windrichtung DD, Windstärke F, Wetter ww, Luftdruck (mb) BB, Sicht V, Lufttemperatur (°C) TT, Kennzahl 3, Untere Wolken C_L, Mittlere Wolken C_M, Obere Wolken C_H, Bedeckungsgrad (alle Wolken) N, Unterschied zw. Luft- u. Wassertemperatur t_d, Dünung K, Richtung der Dünung d, Wetterverlauf W, Bedeckungsgrad (untere Wolken) N_L, Kurs des Schiffes d_s, Geschwindigkeit des Schiffes f, Art der Druckänderung i. d. letzten 3 Stunden und Betrag a bb

Schiffsname	P Q LLL	lll ZZ	DDF ww	BB V TT	3 C_L C_M C_H N	t_d K d W N_L	d_s f a bb
Deutschland	20478	32113	14503	10247 14	3 36X8	35228	27213
Bremen	20414	64901	04303	207 02	3 6XX8	60028	69306
A. Ballin	20489	27213	16403	298 09	3 5008	85728	67903
Weser	23583	06313	24602	982704	3 —	—	—
Monte Pascoal	20496	02519	59902	10158 18	3 2005	57715	—
Deutschland	20482	29019	15502	258 13	3 0907	44920	27207
Alb. Ballin	20481	30119	14603	247 13	3 32X7	49925	67823
	20536	27113	29402	288 08	3 3795	75814	25300
	20535	21013	28602	287 04	3 3305	57824	65317
	20379	09313	32501	258 14	3 1004	X1804	45303
	20415	33613	14680	207 16	3 0208	60080	—
	20498	10913	20514	288 09	3 1003	46603	—
	20483	27213	16403	317 11	3 5088	78825	28208
	20554	13613	28820	148 04	3 9895	87714	15325
	20387	22619	10301	338 XX	3 7413	61202	51800
	20496	19119	30414	318 09	3 1XX5	65715	—
	20531	23819	21402	298 59	3 4706	59915	96310
	20383	33213	12503	248 17	3 5208	33328	—
	20325	16913	06501	228 17	3 4004	46104	—
	20360	05919	28300	177 X6	3 0000	30000	—
	20311	16919	04767	217 19	3 4355	34114	45606

Schiffsname	P Q LLL	lll ZZ	DDF ww	BB V TT	3 C_L C_M C_H N	t_d K d W N_L	d_s f a bb
Deutschland	30485	26501	16601	10288 12	3 0108	66120	27307
Monte Pascoal	30491	04101	61827	217 05	3 3005	77775	—
Alb. Ballin	30470	33001	49603	167 13	3 6008	45748	57807
" "	30466	35007	18500	118 14	3 0000	34410	57505
Weser	33553	07007	28502	087 05	3 —	—	—
Monte Pascoal	30483	05507	63620	288 06	3 2004	84773	—
Gen. v. Steuben	30465	37707	18402	078 15	3 6XX5	42115	26805
	30526	26201	16603	237 04	3 4008	69928	65726
	30492	20401	20301	337 10	3 7694	68813	28309
	30430	21001	09303	347 12	3 5208	67814	65303
	30545	16301	28402	298 08	3 3605	75114	25306
	30369	32101	81465	247 18	3 3066	23355	55300
	30264	17301	04402	166 19	3 3505	46113	44300
	30368	34101	12662	247 17	3 5008	53348	55807
	30382	23801	12302	327 14	3 7XX3	21203	54605
	30363	33307	81461	216 18	3 32X8	44378	55803
	30548	13807	26210	288 07	3 37X8	72874	25301
	30495	16907	20302	337 09	3 46X4	75114	28301
	30424	09307	05401	328 09	3 1052	77711	55X00
	30521	28407	15603	137 07	3 5XX8	59428	65712
	30545	21307	20603	237 08	3 5XX8	74578	65302
	30311	13701	24501	197 18	3 1001	54101	13100
	30250	17207	04302	157 19	3 5005	44105	44606
	30315	51901	32402	197 12	3 —	—	—
	30374	55801	28003	144 17	3 —	—	—
	30422	37701	18502	128 16	3 —	—	—
	30420	56001	04549	196 04	3 —	—	—
	30427	50101	36441	106 02	3 —	—	—
	30427	47201	28408	105 06	3 —	—	—
	30256	74301	14401	127 24	3 —	—	—
	30448	42401	28260	076 12	3 —	—	—
	30223	88001	28503	196 22	3 —	—	—
	30493	31701	16514	196 13	3 —	—	—
	30476	33001	14815	166 13	3 —	—	—
	30404	63301	12503	127 12	3 —	—	—
	30443	38501	30400	108 1.	3 —	—	—
	30340	66301	19402	176 21	3 —	—	—
	30280	12001	30502	187 13	3 —	—	—
	30415	55401	32403	188 XX	3 —	—	—
	30271	17007	04402	197 17	3 —	—	—

Witterungsübersicht.

Dienstag, den 12. April 1932

Das russische Hoch nahm zu, sein Kern verlagerte sich nordostwärts nach Mittelrußland.

Das Island-Tief wurde bedeutend flacher. Auch das südnorwegische Teiltief füllte sich rasch auf, zog dabei aber nur langsam südostwärts.

Die Polarluft, die an der Westseite des Island-Tiefs über das Nordmeer herabströmte, deren Front gestern früh die Linie Scilly-Bergen erreicht hatte, brach staffelweise in Westeuropa ein und führte zusammen mit der dort strömenden wärmeren Luft zur Teiltiefbildung. Die Kaltluft brach unter Auslösung von Gewittern über Frankreich nach Mittel- und Süddeutschland ein. Das Teiltief liegt heute früh zwischen Unterweser und Unterelbe.

Auch an der ersten Kaltfront, die gestern früh bereits Mitteldeutschland und Südschweden erreicht hatte und vor der festländische Warmluft nordwärts strömte, entstand ein Teiltief; die Front wurde zerstört, und es bildete sich ein neues Frontsystem aus. Nördlich des Tiefs, dessen Kern über Westfalen liegt, dringt die festländische Warmluft westwärts vor und verursacht Aufgleitregen; im Süden des Tiefs ist die alte Polarluft im Vordringen nach Osten begriffen.

Der ostatlantische Hochdruckkeil dehnt sich ostwärts über die Britischen Inseln aus. Er wird im Westen von der neuen atlantischen Zyklone angegriffen, die sich nunmehr rasch Island nähert.

Mourkgraf.

Höhenluft-Beobachtungen.

Ort Seehöhe (m)	Zeit (MEZ.)	Einheit	Höhen-Temperaturen und -Feuchtigkeiten															Bemerkungen
Hamburg 18	7 43	m	Boden	200	600	910	1540	1820	3062									bedeckt, Regen, Rauchschicht bis 200m, lokale Nebelfelder, u. stellenweise frei über den Wolken. Ab 600m gleichmäßige ni. Schicht bis über Mar.-Höhe, Dunst K bis zum ni. Sicht 2-10 km, wechselnd. Bei 2000m stärkster Niederschlag
		°C	3.1	4.0	0.7	0.2	-4.2	-4.7	-14.1									
		%	92	75	85	90	98	98	98									
		mb	1004	981	923	899	827	800	683									
Darmstadt -	8	m	Boden	1200	1600	3400	5200											bedeckt, Sicht 2-4 km
		°C	3.6	-3.9	-6.1	-16.7	-33.0											
		%	83	98	98	98	96											
		mb	999	882	830	655	516											
Königsberg 28	8	m	Boden	300	1000	2000	2800	5100										bedeckt, Sicht 20-50 km
		°C	7.2	8.0	-2.4	2.2	-6.1	-22.0										
		%	87	68	81	90	98	86										
		mb	1007	972	803	785	775	527										
Lindenberg 106	7	m	Boden	200	300	800	1000	1500										Regen, Sicht 4-10 km
		°C	5.0	4.2	4.7	0.0	-2.5	-5.5										
		%	86	86	75	97	98	98										
		mb	993	983	971	975	887	833										
Nachträge v. 11.	IV. 32	m	Boden	1800	2400													bedeckt, Sicht 10-20 km
" 106	11	°C	12.6	-2.0	-4.5													
		%	62	98	98													
		mb	989	800	747													
" 106	15	m	Boden	1900	2000	2300	2800	3200										bedeckt, Sicht 20-50 km
		°C	11.3	-5.0	-4.5	-6.2	-12.0	-9.5										
		%	55	98	58	48	80	72										
		mb	992	800	793	760	701	680										
Fr'hafen 400	7	m	Boden	500	1200	1300	1800											3/4 bed., Sicht 20-50 km
		°C	7.3	9.4	2.8	3.3	-0.5											
		%	71	57	73	72	85											
		mb	961	945	867	857	808											
München 506	8	m	Boden	1200	2700	3100	5200											3/4 bed., Sicht > 50 km
		°C	11.3	0.3	-0.3	-9.0	-18.7											
		%	39	25	28	33	67											
		mb	943	869	728	633	522											

Höhenwinde.

Ort	Seehöhe (m)	Zeit (MEZ.)	0 7 T.	200 8 T.	500 9 T.	1000 10 T.	1500 11 T.	2000 12 T.	2500 13 T.	3000 14 T.	3500 15 T.	4000 16 T.	4500 17 T.	5000 18 T.	6 T. 19 T.
Graz 250	335	8	Stille	-	600 NNW	1000 NNW	1600 NNW		bed.	Sicht 10-20 km					
			-	-	7	11	5								
Innsbruck 575	575	7	E	-	NNE	NE.N	-	W	-	3100 W		bed.			
			2	-	3	1	-	7	-	7		Sicht 10-20 km			
Prag 284	284	10	SW	-	W.N	NNW	NNW								
			4	-	12	16	11								
Wilna 136	136	8	SSW	SE	S	S	S	SSE							
			3	8	11	16	13	8							
Krakau 219	219	8	SE	-	SSW	SW	SW	SW	-	SW					
			2	-	5	12	23	30	-	15					
Nachträge vom 11. April 1932															
Gleiwitz	297	10	SW	-	SW	SW	-	W.N		3/4 bed.					
			3	-	9	12	-	5		Sicht 10 bis 20 km					
Danzig	18	11	-	-	SW	SW	-	SWS	-	SWS		1/4 bed.			
			-	-	14	12	-	22	-	22					
Frankf. a/M.	106	11	WSW	-	SW	SSW	WSW		3/4	bed.					
			6	-	10	16	16			Sicht > 50 km					
Breslau	128	11	S	-	SSW	WSW	-	WSW		3/4 bed.					
			3	-	12	12	-	14		Sicht 20-50 km					

Ort	Seehöhe (m)	Zeit (MEZ.)	0 7 T.	200 8 T.	500 9 T.	1000 10 T.	1500 11 T.	2000 12 T.	2500 13 T.	3000 14 T.	3500 15 T.	4000 16 T.	4500 17 T.	5000 18 T.	6 T. 19 T.
Belfort 425	425	8	-	-	WSW	SWW	SW								
			-	-	6	12	15								
Reims 83	83	8	-	NNW	NW	NW	NW	NW	-	NW	-	WNW	-	WNW	NNW
			-	6	10	10	13	14	-	13	-	14	-	11	6
Croydon 74	74	8	-	-	NNW	NNW	NNW								
			-	-	15	17	21								
Götheborg 16	16	8	SWW	-	-	N.N	-	W.N	-	WSW	-	SW	-	SWW	SW
			5	-	-	8		10	-	8	-	14	-	20	20
Karlskrona -	-	8	-	NNW	SSW	SW	SW	SW	-	SW	-	SSW	-	SWS	
			-	2	7	9	11	10	-	9	-	8	-	11	
Nachträge vom 11. April 1932															
Lindenberg 106	106	11	SWW	-	SWW	WSW	-	WSW	WSW		bed.				
			11	-	23	27	-	30	32		Sicht 20-50 km				
Berlin 45	56	18	WSW	WN	SW	SWS	SWW	WSW	-	3200 SW					
			2	3	5	6	10	13	-	16					
Salzburg 420	420	10	SE	400 SSE	700 S	3300 S	3300 W	4200 WSW	3400 WSW		7/4	bed.			
			3	11	5	8	8	12	17		Sicht > 50 km				
Graz 250	335	11	W	-	700 SSW	-	1900 WSW	-	-	W		klar			
			5	-	10	-	13	-	-	17		Sicht 20-50 km			

Eisbericht Nr. 109 vom Dienstag, 12. April 1932

Unter Ausschluß jeglicher Haftung herausgegeben von der Deutschen Seewarte
Telef.: 36 11 52. Telegr.: „Seewarte Ham.

Spalte E bedeutet Eisverhältnisse wie folgt:

. = Eisfrei
1 = Loser Eisbrei oder Neueis
2 = Festes Eis
3 = Treibeis
4 = Zusammengeschobener Eisbrei oder Packeisstreifen
5 = Offene Seerinne längs der Küste
6 = Starkes Festeis
7 = Starkes Treibeis
8 = Packeis
9 = Eispressung
x = Nicht gemeldet

Spalte S bedeutet Schiffahrtsverhältnisse wie folgt:

. = Schiffahrt unbehindert
1 = Schiffahrt für Dampfer unbehindert, für Segler erschwert
2 = Schiffahrt für schwache Dampfer erschwert, für Segler geschlossen
3 = Schiffahrt nur für starke Dampfer möglich
4 = Schiffahrt nur für Dampfer mit Eisverstärkung möglich
5 = Schiffahrt wird durch Eisbrecher aufrecht erhalten
6 = Aufgebrochene Fahrrinne im Eise vorhanden
7 = Schiffahrt vorläufig geschlossen
8 = Schiffahrt hat aufgehört
9 = Schiffahrtsverhältnisse unsichtigen Wetters wegen nicht zu erkennen
x = Nicht gemeldet

Spalte T bedeutet Lufttemperatur in C°. Alle Angaben im Bericht beziehen sich auf Beobachtungen von etwa 0800u des Ausgabetages, soweit nicht anders vermerkt

Lettland, Funkmeldung

Beobachtungsstellen	E	S	T	Bemerkungen
Papensee	.	.		
Libau, Hafen	.	.	7	
Libau, Seegebiet	.	.		
Steinort	.	.		
Windau, Hafen	.	.	1	
Windau, Seegebiet	.	.		
Lyserort, NW-SW	.	.		
Lyserort, NW-NO	.	.		
Michaelsturm	.	.		
Domesnäs, NW	.	.		
Domesnäs, NO	.	.		
Domesnäs, SO	.	.		
Markgrafen	3	1		
Riga, Seegebiet	3	1		
Riga, Hafen	3	1	5	
Haynasch	8	6		

Estland, Funkmeldung

Zerel SO	.	.		
Zerel SW	.	.		
Filsand	.	.	3	
Ristna SW	.	.		
Ristna NW	.	.		
Ristna NO	.	.		
Tachkona NW	.	.		
Tachkona NO	.	.		
Odensholm SW	1	2		
Odensholm NW	.	.		
Odensholm NO	.	.		
Packerort NW	3	1		
Packerort NO	3	1		
Surup NW	.	.		
Surup NO	.	.		
Nargen NW	3	5		
Nargen NO	3	5		
Nargen SO	2	5		
Reval, Reede	2	5	4	
Kokskär NW	3	5		
Kokskär NO	5	5		
Eckholm NW	5	5		
Eckholm NO	5	5		
Stenskär SW	7	5		
Stenskär NW	7	5		
Stenskär NO	7	5		
Narva, Reede	6	8	6	
Pernau, Reede	x	8		
Kynö SO	x	8		
Kynö SW	x	8		
Kynö NW	x	8		
Paternoster SO	x	8		
Paternoster NO	x	8		
Raugi (Ins.Moon)	x	8		
Worms SW	x	8		
Worms NW	3	4		
Runö NO	3	5		
Runö SO	3	5		
Runö SW	3	5		
Runö NW	3	5		

Rußland, Funkmeldung

Beobachtungsstellen	E	S	T	Bemerkungen
Lissy Noss	9	5	7	
Kronstadt, Reede	6	5		
Tolbukin	6	5		
Schepel	6	5		
Sojkina-Berge	6	5		
Kurgslow	6	5		
Sürsudden-Seskär (Zwischen den Meridianen)	7	5		
Seskär-Nerwa	7	5		
Nerwa-Sommers	7	5		
Sommers-Hochland	7	5		
Lavensari-Gr. Tütters, zwisch. Parallelen	7	5		
Gr.Tütters Parell. u.Kl.Tütters Merid.,zw.	7	5		
Hochland-Stenskär (Zwischen den Meridianen von)	7	5		
Stenskär-Kalbådangrund	7	5		
Kalbådangrund-Kokskär	7	5		
Kl. Tütters und Stenskär	7	5		
Stenskär-Eckholm	7	5		
Eckholm-Kokskär	7	5		
Kokskär-Nargen	7	5		
Nargen-Packerort	7	5		
Packerort-Odensholm	3	5		
Odensholm-Tachkona	3	5		
Tachkona-Dagerort	.	.		
Dagerort, zwisch. Merid. u. Parallel von	.	.		
Hiiumaa, Seeley	x	x	7	
— — , Nõmme	x	x		

Polen, Funkmeldung vom:

Karwen N				
Rixhöft N				
Rixhöft O				
Hela N				
Hela O				
Hela S				
Hela W				
Hela, Hafen				
Oxhöft N				
Gdingen O				
Gdingen SO				
Gdingen, Hafen				

Eisbericht Nr. 109 vom Dienstag, 12. April 1938

Unter Ausschluß jeglicher Haftung herausgegeben von der Deutschen Seewarte Telef.: 36 11 52. Telegr.: „Seewarte Hamburg"

Spalte E bedeutet Eisverhältnisse wie folgt:

. = Eisfrei
1 = Loser Eisbrei oder Neueis
2 = Festes Eis
3 = Treibeis
4 = Zusammengeschobener Eisbrei oder Packeisstreifen
5 = Offene Seerinne längs der Küste
6 = Starkes Festeis
7 = Starkes Treibeis
8 = Packeis
9 = Eispressung
x = Nicht gemeldet

Spalte S bedeutet Schiffahrtsverhältnisse wie folgt:

. = Schiffahrt unbehindert
1 = Schiffahrt für Dampfer unbehindert, für Segler erschwert
2 = Schiffahrt für schwache Dampfer erschwert, für Segler geschlossen
3 = Schiffahrt nur für starke Dampfer möglich
4 = Schiffahrt nur für Dampfer mit Eisverstärkung möglich
5 = Schiffahrt wird durch Eisbrecher aufrecht erhalten
6 = Aufgebrochene Fahrrinne im Eise vorhanden
7 = Schiffahrt vorläufig geschlossen
8 = Schiffahrt hat aufgehört
9 = Schiffahrtsverhältnisse unsichtigen Wetters wegen nicht zu erkennen
x = Nicht gemeldet

Spalte T bedeutet Lufttemperatur in C°. Alle Angaben im Bericht beziehen sich auf Beobachtungen von etwa 0800 u des Ausgabetages, soweit nicht anders vermerkt

Finnland, Funkmeldung

Beobachtungsstellen	E	S	T	Bemerkungen
Björkösund	x	8		
Werkkomatala, Umgebung von	x	8		
Björkö, Seegebiet West von	x	8		
Wiborg-Trangsund, Fahrwasser	x	8		
Trangsund-Rödhäll, Fahrwasser	x	8		
Rödhäll, außerhalb	x	8		
Kotka, Hafen nebst Umgebung	x	8		
Rankö, außerhalb	x	8		
Luppi, außerhalb	x	8		
Boistö, bei	6	8		
Glosholm, bei	6	8		
Hochland, Seegebiet W von	x	8		
Helsingfors S Hafen nebst Umgebung	2	5	4	
Sweaborg, außerhalb	2	7		
Graskarsbådarna, außerhalb	7	7		
Porkala, bei	2	6		
Kallbådan, außerhalb	7	5		
Barösunds Fjärd	2	7		
Jussarö, Seegebiet außerhalb	3	5		
Hangö Hafen nebst Umgebung	3	5	5	
Russarö, Umgebung von	3	7		
Russarö, Seegebiet im äußerst. Sichtkreis von	3	7		
Hangö W-Fjärd	2	6		
Gullkrona Fjärd, S-Teil von	2	5		
Abo Hafen bis Stora Bocken	2	6		
Erstan Fjärd	2	6		
Lohm, Umgebung von	2	6		
Widskärsfjärd	3	5		
Utö, bei	.	.		
Utö, Seegebiet im äußersten Sichtkreis von	.	.		
Skiftet	2	6		
Degerby, bei	2	6		
Ledsund, bei	.	.		
Nyhamn, O. von	.	.		
Kobbaklintar, Seegebiet außerhalb	.	.		
Mariehamn, Schärenhof vor	.	.	3	
Eckerö, West von	.	.		
Storbrotten, Umgebung von	.	.		
Raumo, Schärenhof außerhalb	6	5		
Raumo, Seegebiet nahe außerhalb	5	5		
Relandersgrund, Umgebung von	3	5		
Räfsö und Mäntyluoto innere Hafengebiete	2	6		
Mäntyluoto Reede	4	3		
Kallo und Räfsö, außerhalb	4	5		
Räfsö, Seegebiet im äußersten Sichtkreis von	3	2		
Wasklot Hafen nebst Schärenhof	x	8	2	
Storhästen und Ensten, zwischen	x	8		
Rönnskär-Fahrwasser	x	8		
Norrskär-Fahrwasser	x	8		
Jakobstadt Hafengebiet	x	8		
Adö, Reede bei	x	8		
Mässkär, Seegebiet außerhalb	x	8		
Yxpila Hafengebiet	x	8		
Tankar, innerhalb	x	8		
Tankar, Seegebiet außerhalb	x	8		
Brahestads Reede	x	8		
Nahklainen, nach außen gen	x	8		
Isokraaseli, Seegebiet N von	x	8		
Uleaborgs, äußere Hafengebiete	x	8		
Uleaborgs Hafengebiete, Fahrstraße nach	x	8		
Marjaniemi, Seegebiet außerhalb	x	8		
Kemi Hafengebiete	x	8		
Kemi, Seegebiet außerhalb	x	8		

Schweden, Funkmeldung

Beobachtungsstellen	E	S	T	Bemerkungen
Karlsborg, Fahrwasser nach	x	8	1	
Rödkallen, Seegebiet vor	x	8		
Lulea durch Tjuvholmsund, Fahrwasser nach	x	8		
Gasören, Seegebiet vor	x	8	1	
Västra Kvarken	x	8		
Skag, Seegebiet vor	.	.		
Hernö, Seegebiet vor	.	.	3	
Svanö, Angermanälven oberhalb	2	6		
Svanö, Angermanälven unterhalb	2	2		
Bremö, Seegebiet vor	.	.		
Bremö bis Draghällan-Feuer, Fahrwasser	.	.		
Alnösundet	.	.		
Liljungtrun, Seegebiet vor	.	.		
Eggegrund, Seegebiet rund um	3	.		
Gävle, Nordfahrwasser nach	2	5		
Oregrundsgrepen	2	4		
Grundkallen-Feuerschiff, Seegebiet um	3	1		
Söderarm, Seegebiet vor	.	.		
Sandhamn, Seegebiet vor	.	.		
Sandhamn nach Stockholm, Fahrwasser	3	1	5	
Landsort, Seegebiet vor	.	.		
Landsort bis Stockholm, Fahrwasser	3	1		
Hävringe bis Oxelösund, Fahrwasser	.	.		
Kalmarsund nördlich Kalmar	.	.	3	
Kalmarsund südlich Kalmar	.	.		
Kalmarsund, südliche Einfahrt zum	-	.		
Karlshamn, Seegebiet vor	.	.		
Oresund, südliche Einfahrt zum	.	-		
Flintrännen	.	-		
Hälsingborg, Seegebiet vor	.	-		
Oresund, nördliche Einfahrt zum	.	.		
Halmstad, Seegebiet vor	.	-		
Varberg, Seegebiet vor	.	.		
Vinga, Seegebiet vor	.	.		
Vinga bis Göteborg, Fahrwasser	.	.		
Smögen, Seegebiet vor	-	.		

Briefmeldung vom:

Der Eisbericht erscheint täglich mit Ausnahme von Sonn- und Feiertagen. Bezugspreis für das Winterhalbjahr beträgt RM. 20.— einschließlich einer Eisübersichtskarte, die als Anlage beigegeben wird, wenn die Entwicklung der Eisverhältnisse es fordert. Bestellort: „Hamburg, Deutsche Seewarte".

Täglicher Wetterbericht.

Jahrgang: 57 Nr.: 104

Herausgegeben von der Deutschen Seewarte.
Verlagsort Hamburg.

Mittwoch den 13. April 1932

Versendung 6 mal wöchentlich. Der Sonntagsbericht erscheint nachträglich.

Erläuterung: Die Beobachtungen sind sämtlich in der Form der 1929 in Kopenhagen beschlossenen Einheitsschlüssel wiedergegeben; die ausländischen jedoch zum Teil gekürzt. Kurze Erläuterungen zu den einzelnen Ziffern werden am 1. eines jeden Monats dem Täglichen Wetterbericht beigegeben. Eingehend finden sie sich in „Schlüssel und Anweisung für Obstelegramme", Aufl. 1, 1930, zu beziehen von der Deutschen Seewarte, Hamburg. Luftdruck in Millibar, umgerechnet auf den Meeresspiegel, bei Bergen auf die nächste Tausenderhöhe (1000 mb = 750.1 mm, bezogen auf 0° C und Schwere in 45° Breite). Temperatur in Celsiusgraden. Windrichtung: 08 = E, 16 = S, 24 = W, 32 = N. Windstärke nach Beaufort-Teilung (0 = Stille, 12 = Orkan). Die Wolkenhöhe (h) bezeichnet bei Bergen, wenn Wolken unter Orthöhe vorhanden sind, den Abstand von der Oberfläche dieser Wolken.

Erläuterung des Schlüssels	Untere Wolken	Mittlere Wolken	Wetter	Sicht	Wolkenhöhe	Bedeckungsgrad (untere Wolken)	Windrichtung	Windstärke	Wetterverlauf	Bedeckungsgrad (alle Wolk.)	Luftdruck (mb)	Lufttemperatur (°C)	Relative Feuchte	Obere Wolken	Art der Druckänderung i.d. letzten 3 Stunden und Betrag		Niederschlagsmenge (mm)	Höchsttemperatur	Tiefsttemperatur	Seegang	Sicht nach See	Erdbodenzustand	Unterschied zw. Luft- u. Wassertemperatur	Dünung	Richtung der Dünung
	C_L	C_M	ww	V	h	N_L	DD	F	W	N	BBB	TT	U	C_H	a	bb	RR	MM	mm	S	V_S	E	t_d	K	d

Deutsche Binnenlandorte	Gestern 14h MEZ. C_L C_M	ww VhN_L	DDF WN	BBB TT	U C_H abb	Gestern 19h MEZ. C_L C_M	ww VhN_L	DDF WN	BBB TT	U C_H abb	R_2R_2 MM E	Heute 8h MEZ. C_L C_M	ww VhN_L	DDF WN	BBB TT	U C_H abb	R_1R_1 mm E
Wilhelmshaven 10430	5 1	03 738	306 78	10118 06	7x 312	4 x	02 635	264 16	10153 06	95 311	xx xx 1	2 0	02 844	334 54	10217 06	70 314	03 01 1
Bremen X	6 x	61 648	304 68	106 03	9x 313	8 2	02 843	615 77	151 05	6x 315	09 07 0	5 7	02 742	303 74	217 04	86 313	97 02 1
Hamburg 10403	6 2	68 525	656 58	088 03	9x 409	6 2	22 436	313 57	157 02	9x 217	12 04 1	0 0	01 690	303 13	213 04	71 313	97 02 1
Kiel X	5 x	03 748	324 48	097 06	8x 307	6 x	03 638	282 28	122 06	8x 413	92 08 1	4 3	02 752	262 14	202 01	90 310	00 51 0
Flensburg 10406	0 2	03 778	302 28	122 07	6x 308	0 2	03 778	263 28	135 06	8x 203	00 08 1	0 0	01 782	282 02	207 01	94 310	00 0X 1
Stettin 10404	6 2	61 754	202 58	078 09	8x 803	8 3	02 645	200 77	093 07	8x 403	92 09 0	5 2	03 755	242 78	168 03	8x 311	97 02 0
Danzig 10405	6 x	04 638	615 58	064 05	9x 810	5 4	02 854	223 55	101 03	80 320	09 07 1	5 3	05 554	143 15	160 03	8X 302	92 01 1
Königsberg [illegible]	6 x	03 758	084 58	067 09	8x 710	5 x	03 748	206 78	079 06	8x 413	03 12 1	0 0	01 696	203 13	164 05	88 205	00 03 0
Aachen 10407	2 x	74 2x9	283 69	177 01	9x 310	5 7	02 755	264 65	215 03	9x 309	15 04 3	5 x	05 655	244 66	282 02	94 308	02 01 3
Nordhorn X	8 2	03 845	024 28	128 08	7x 314	8 0	02 245	202 25	175 06	61 317	02 08 0	8 6	83 844	304 74	237 03	93 3xx	02 01 1
Hannover 10421	6 x	68 428	284 68	082 02	9x 305	5 2	23 865	263 66	156 01	9x 321	14 05 6	8 x	02 845	243 56	223 03	91 309	01 01 1
Erfurt 10446	6 1	61 845	225 58	099 04	9x 203	6 x	61 748	246 58	161 02	9x 217	99 10 1	5 3	02 865	203 16	239 03	7x 206	00 02 0
Magdeburg X	8 x	02 846	184 56	077 07	6x 201	6 x	61 838	284 58	107 04	9x 313	02 09 1	5 9	20 754	243 65	221 03	81 310	04 01 1
Berlin 10440	8 3	02 854	194 25	084 08	60 401	8 x	02 857	174 77	095 04	8x 403	93 10 0	6 3	66 723	234 68	199 03	9x 310	05 01 1
Dresden 10410	8 x	02 856	224 56	109 09	5x 403	5 x	03 748	204 28	112 06	6x 303	00 10 0	5 x	52 767	244 27	232 04	8x 307	92 01 0
Grünberg i. Schl. X	6 7	02 848	223 57	103 08	7x 405	6 7	02 855	203 26	119 04	5x 304	06 09 1	6 x	62 748	246 58	195 02	9x 108	92 01 1
Breslau 10411	9 2	82 656	242 77	123 06	8x 307	5 1	01 753	242 14	144 07	50 405	02 10 1	6 2	03 755	164 28	213 03	8x 313	00 02 0
Essen 10437	8 2	90 745	283 97	142 05	8x 311	1 0	01 962	284 73	202 04	62 317	09 08 1	8 7	02 735	243 47	257 03	8x 306	01 01 1
Mirow X	5 x	03 848	182 58	080 05	9x 307	5 2	03 858	282 98	090 06	8x 305	02 07 1	5 2	03 858	262 18	187 03	8x 3xx	03 01 1
Hof X	5 2	03 745	534 28	131 01	9x 304	8 3	01 753	535 14	162 01	90 308	90 03 1	5 3	02 764	203 25	252 51	9x 308	00 54 4
Gleiwitz X	8 3	25 846	244 77	127 09	6x 105	0 3	02 860	202 24	157 06	74 207	97 12 1	1 7	01 852	243 13	213 05	71 305	00 01 0
Frankfurt a/M [illegible]	5 2	05 645	575 27	155 06	7x 312	8 7	02 754	263 75	193 04	8x 313	01 07 1	8 3	56 755	202 67	260 04	7x 306	00 02 0
Karlsruhe 10413	8 0	02 864	575 15	170 09	48 303	8 7	01 754	241 14	197 05	78 310	97 10 1	5 3	05 655	221 26	284 02	9x 309	96 01 1
Friedrichshafen [illegible]	6 x	02 855	224 15	190 08	5x 904	2 4	01 853	223 15	215 04	70 405	97 08 0	3 x	72 545	223 68	287 00	9x 305	02 00 7
Fürth X	5 2	02 845	556 27	156 06	50 310	8 0	51 744	574 44	190 03	80 210	97 07 1	7 3	02 753	243 14	264 02	81 307	97 52 0
München 10414	8 7	26 854	578 16	175 06	52 203	8 7	02 863	265 15	207 02	82 209	22 07 0	6 x	23 538	242 68	274 50	8x 306	02 51 7
Feldberg [illegible]	x x	77 109	264 69	8260 51	9x 315	x x	46 109	283 69	8299 52	9x 312	08 04 7	x x	46 10x	264 69	9053 53	9x 307	01 53 7
Kahler Asten X 850 m	x x	77 1x9	245 69	8944 52	9x 310	5 x	02 827	285 27	8908 52	9x 306	49 01 9	x x	77 0x9	245 69	9037 53	9x 306	03 53 9
Wasserkuppe X 926 m	x x	46 009	228 69	8936 52	9x 309	x x	78 009	265 69	8891 52	9x 313	07 52 6	x x	71 009	224 69	9042 53	9x 302	95 55 6
Brocken X 1153 m	x x	44 109	227 69	8888 53	9x 203	x x	77 009	Sturm 11 289 69	8920 55	9x 314	02 52 8	x x	77 109	246 69	9010 55	9x 407	04 55 8
Fichtelberg X 1213 m	x x	77 009	248 69	8930 54	9x 304	x x	46 009	229 69	8938 54	9x 301	02 51 9	5 x	03 718	285 38	9029 55	9x 308	93 56 8
Schneekoppe [illegible]	x x	74 009	209 69	7895 55	9x 301	x x	74 009	209 69	7914 56	9x 306	04 52 9	x x	72 009	296 69	7960 58	9x 219	02 59 9
Feldberg, Schw. X 1497 m	6 x	77 009	574 69	9002 56	9x 300	x x	77 009	282 79	9029 57	9x 306	05 55 9	x x	77 009	281 69	9078 57	9x 303	02 57 9
Zugspitze [illegible] m	x x	77 009	263 69	6955 65	9x 303	x x	77 009	283 69	6967 66	9x 307	02 64 9	x x	77 009	283 69	6990 67	9x 305	01 67 9

Deutsche Küstenorte ° und Feuerschiffe †	Gestern 14h MEZ. C_L C_M	ww VhN_L	DDF WN	BBB TT	U C_H abb	Gestern 19h MEZ. C_L C_M	ww VhN_L	DDF WN	BBB TT	U C_H abb	R_2R_2 S V_S Eo / t_d K dt	Heute 8h MEZ. C_L C_M	ww VhN_L	DDF WN	BBB TT	U C_H abb	R_1R_1 S V_S Eo / t_d K dt
Borkumriff X †	8 2	01 773	284 24	xxx↓ 06	70 312	2 0	02 774	285 14	xxx↓ 05	81 103	00 5 5 7	8 6	02 774	305 25	xxx↓ 06	70 311	93 4 5 7
Borkum X °	8 2	02 743	325 26	10144 07	7x 312	9 5	02 734	286 14	10164 06	80 203	00 3 7 0	1 1	02 843	306 14	10237 05	70 311	97 3 0 8
Außenjade X †	4 1	03 768	305 28	xxx↓ 05	8x 306	2 0	01 873	264 14	xxx↓ 05	86 304	00 4 4 7	2 0	01 764	324 14	xxx↓ 05	80 313	xx 4 4 8
Cuxhaven 10463 °	6 0	03 728	306 28	114 04	x0 305	6 0	844	285 14	158 06	x0 308	xx 3 6 0	7 0	01 834	282 04	221 08	x0 312	xx 2 8 0
Elbe I X †	6 x	03 758	305 28	xxx↓ 06	8x 309	5 x	02 766	303 26	xxx↓ 06	7x 307	94 5 3 8	4 0	02 764	304 14	xxx↓ 05	80 308	00 5 3 8
Helgoland 10465 °	0 2	03 768	304 28	122 05	9x 307	5 7	02 745	282 15	144 05	9x 304	xx 2 7 0	1 0	02 745	303 15	226 05	90 312	xx 2 7 0
Amrumbank [illegible]	x 1	02 776	323 16	xxx↓ 05	7x 312	1 4	01 773	263 13	xxx↓ 05	80 301	00 5 3 7	1 0	01 773	283 13	xxx↓ 05	80 312	00 4 3 7
List X °	5 0	03 768	306 28	xxx↓ 06	7x 309	0 4	01 880	242 03	128 05	89 308	00 1 x 0	2 0	01 744	305 24	xxx↓ 05	8x 307	00 2 x 0
Bülk X °	4 2	03 842	305 28	093 05	xx 303	6 2	02 835	304 77	122 05	xx 410	97 2 8 1	0 3	01 890	264 14	197 02	x8 312	00 2 8 1
Marienleuchte X °	5 x	03 748	304 28	xxx 05	0x 300	5 x	03 738	304 28	xxx 04	0x 303	94 2 7 1	5 x	02 746	263 26	xxx 04	0x 303	00 2 7 1
Fehmarnbelt X †	5 x	03 668	305 28	080 06	7x 300	5 x	03 758	304 28	106 06	8x 311	00 0 8 1	5 x	03 768	284 28	130 04	8x xxx	xx 4 0 0
Warnemünde X °	6 x	62 648	025 28	075 05	9x 103	6 x	66 628	023 58	099 04	9x 307	22 2 7 2	0 7	02 890	284 57	183 04	87 310	08 3 7 1
Arkona 10464 °	5 2	05 553	321 28	077 04	9x 302	6 x	64 438	321 58	087 03	9x 305	04 0 4 1	6 x	05 548	264 78	158 03	9x 309	08 3 5 1
Adlergrund X †	3 3	21 664	000 28	075 05	9x 300							4 x	03 768	000 58	146 04	9x 306	W.Temp. 3°
Rügenwaldermünde X	6 x	64 528	000 58	096 06	9x 300	6 2	52 524	082 58	106 05	9x 303	05 1 5 1	0 2	41 560	000 58	163 03	9x 309	02 0 5 1
Memel 10467 °	0 2	03 770	062 28	062 28	09 309							0 2	02 770	181 24	164 05	71 305	00 2 7 0

Deutsche Küstenorte ° und Feuerschiffe †	Gestern 17h MEZ. C_L C_M	ww VhN_L	DDF WN	BBB TT	U C_H abb	Heute 2h MEZ. C_L C_M	ww VhN_L	DDF WN	BBB TT	U C_H abb		Heute 11h MEZ. C_L C_M	ww VhN_L	DDF WN	BBB TT	U C_H abb	
Borkumriff †	2 0	02 774	265 25	xxx↓ 06	80 102	x x	0x 709	306 79	xxx↓ 04	8x 309		8 0	01 774	325 24	xxx↓ 06	80 308	
Borkum °	6 x	02 757	285 17	10159 06	8x 307	x x	25 7x9	326 76	10179 04	9x 207		2 2	02 844	304 25	10260 07	70 312	
Außenjade †	6 7	01 873	285 14	xxx↓ 05	87 313							2 0	01 773	283 13	xxx↓ 08	70 308	
Wilhelmshaven °	0 7	02 647	284 17	137 06	7x 309	x x	02 7x5	202 25	168 05	9x 305		2 x	02 845	323 25	243 07	8x 312	
Cuxhaven °						x x	02 8x4	242 14	177 05	xx 304	xx 1 8 1	8 0	02 745	303 15	246 07	x0 312	xx 2 7 0
Elbe I †	5 x	02 777	286 27	xxx↓ 05	7x 307							4 0	02 764	323 14	xxx↓ 08	60 313	
Helgoland °	2 0	03 748	303 28	136 05	9x 307	x x	51 7x8	242 48	xxx↓ 04	9x 327		3 4	01 844	302 14	246 06	80 310	
Amrumbank †	1 1	02 775	283 15	xxx↓ 06	7x 303							1 0	01 873	303 13	xxx↓ 07	70 313	
List °	0 1	02 750	283 26	123 06	80 311	0 0	00 700	303 00	168 04	80 308		1 0	01 841	284 11	223 07	8X 413	
Bülk °												0 0	01 890	285 14	219 06	x2 111	
Marienleuchte °												1 x	02 751	264 25	xxx 05	08 213	
Fehmarnbelt †	5 x	03 758	326 28	084 06	7x 303												
Arkona °	6 x	64 648	321 58	077 04	9x 300							2 2	02 764	243 77	186 05	9x 314	
Adlergrund †												2 x	02 755	281 25	170 06	8x 302	

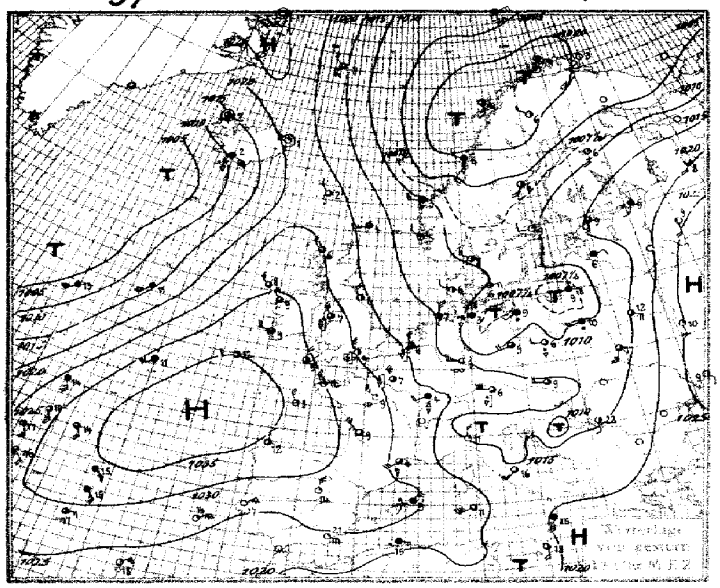

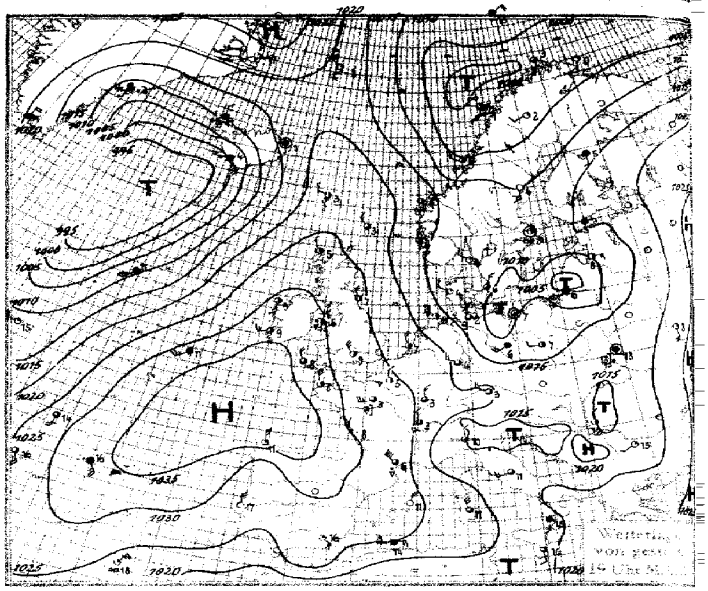

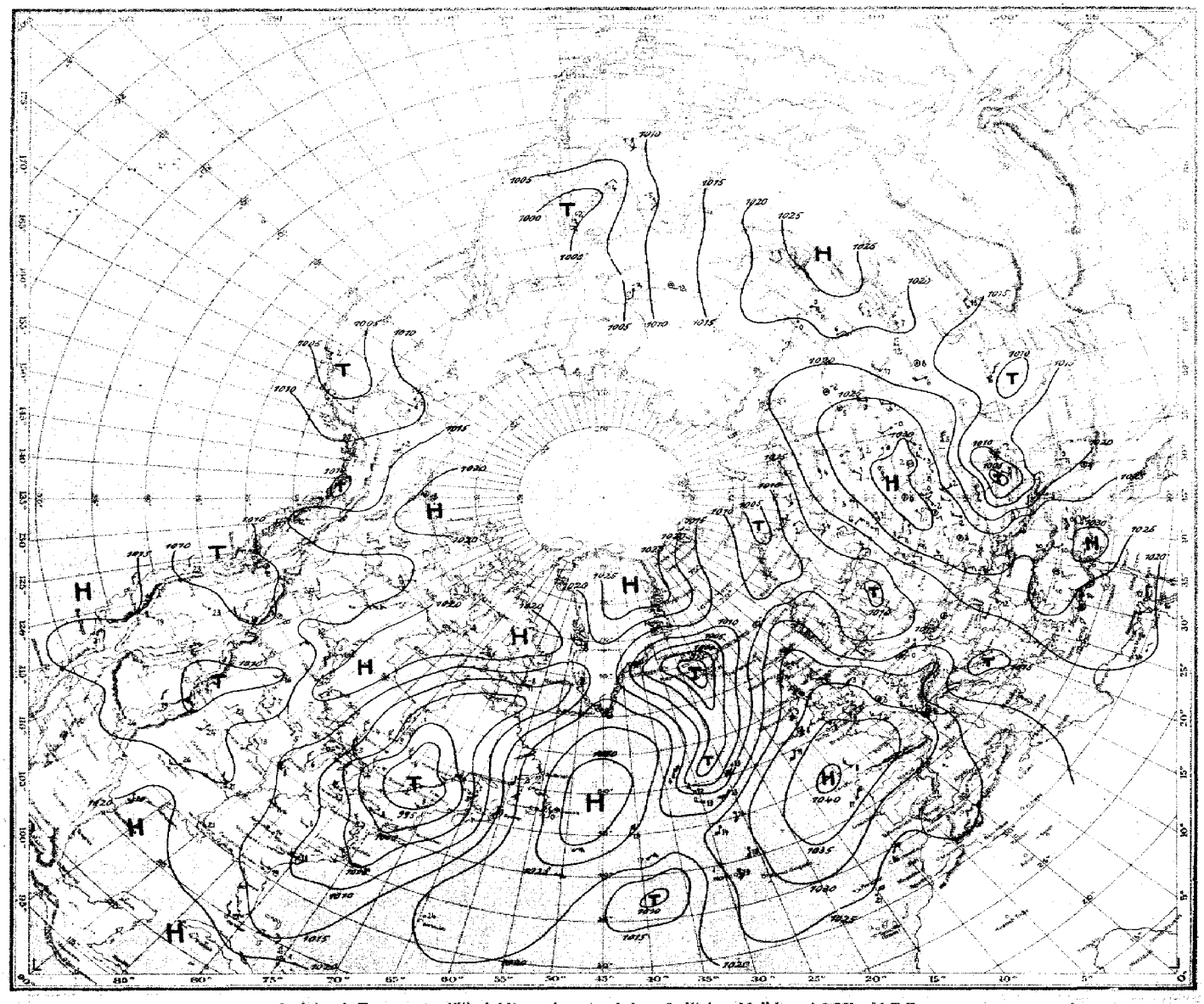

Luftdruck, Temperatur, Wind, Himmelszustand der nördlichen Halbkugel 2 Uhr M.E.Z.

Mittwoch, 13. April 1932

Wetterlage von 8 Uhr M. E. Z.

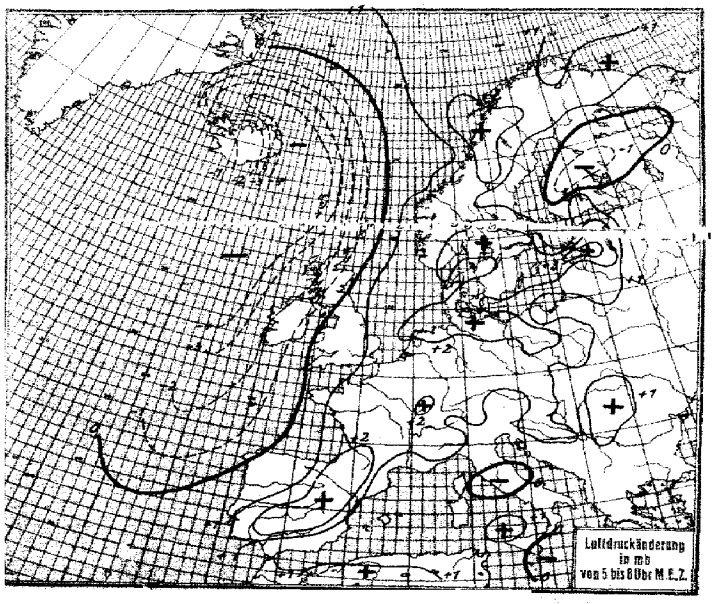

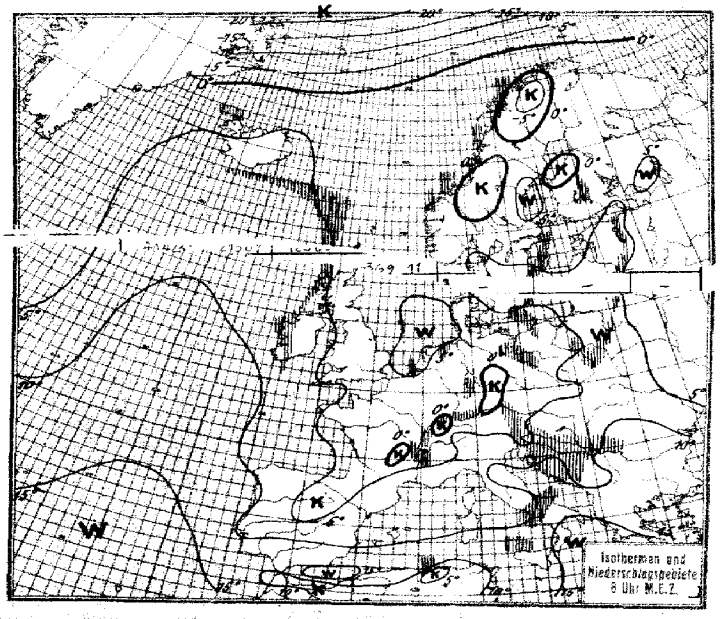

Mittwoch, den 13. April 1932

Erläuterung des Landschlüssels

Untere Wolken	Mittlere Wolken	Wetter	Sicht	Wolkenhöhe	Bedeckungsgrad (untere Wolken)	Windrichtung	Windstärke	Wetterverlauf	Bedeckungsgrad (alle Wolken)	Luftdruck (mb)	Lufttemperatur in C°	Relative Feuchte	Obere Wolken	Art der Druckänderung i. d. letzten 3 Stunden	und Betrag	Niederschlagsmenge (mm)	Höchsttemperatur	Tiefsttemperatur	Seegang	Sicht nach See	Erdbodenzustand
C_L	C_M	ww	V	h	N_L	DD	F	W	N	BBB	TT	U	C_H	a	bb	RR	MM	mm	S	V_s	E

Auslandorte (Küstenorte o)	Gestern 14h MEZ. C_LC_M	ww Vh N_L	DDF WN	BBB TT	U C_H a bb	Gestern 19h MEZ. C_LC_M	ww Vh N_L	DDF WN	BBB TT	U C_H a bb	R_2R_2 mm sV_s° E	Heute 8h MEZ. C_LC_M	ww Vh N_L	DDF WN	BBB TT	U C_H a bb	R_1R_1 mm sV_s° E
Thorshavn 10190 o	7 0	02 653	283 15	10 223 02	70 309	5 x	02 844	264 14	10 239 03	6x 303	00 3 85	6 0	64 028	168 58	10 135 04	90 822	01 6 1
Reykjavik 10170	5 x	36 608	084 68	118 02	8x 810	6 x	74 448	087 68	016 01	8x 933		5 2	02 745	083 76	9 891 06	9x 803	09 x 9
Isafjord 11177	x x	02 xxx	000 15	148 02	x7 808	6 x	68 xx8	322 68	102 01	xx 820		6 x	68 xx8	402 68	961 01	xx 818	
Acureyrie 10174	5 x	02 xx6	000 16	182 50	xx 808	4 x	03 xx8	000 28	136 00	xx 810		5 x	03 xx8	000 28	951 01	xx 808	
Seydisfjord 10176	x 3	01 xxx	000 03	217 01	xx 300	5 x	03 xx8	000 18	186 01	xx 308		4 0	02 xx3	000 25	968 06	xx 820	
Westmann 10178	6 x	85 xx8	108 78	119 02	xx 813	6 x	66 xx8	129 58	011 04	xx 838							
Aberdeen 10116	5 3	01 653	285 73	199 06	50 212	3 4	88 854	283 74	254 04	7x 214	02 2 81	0 5	01 790	181 04	10 269 01	7x 905	04 1 [illegible]
Malin Head 10105	5 3	10 765	254 76	278 06	70 107	5 x	10 745	263 75	300 07	7x 306	07 4 70	6 1	22 755	164 27	243 07	90 811	01 2 71
Tynemouth 10124	2 0	01 854	304 14	213 08	40 310	2 x	01 854	304 14	253 07	5x 312	00 2 80	2 0	01 654	241 14	306 02	70 302	00 2 61
Croydon 10151	2 0	01 064	275 14	230 07	40 305	0 x	25 656	974 76	262 07	5x 210	97 00 1	0 0	01 090	223 02	324 01	81 304	97 00 1
Lerwick 10110	8 4	25 845	985 78	170 04	60 316	5 1	02 844	283 75	229 03	7x 310	02 x x0	5 4	01 843	221 14	235 03	00 604	00 x 10
Valentia 10104	5 x	02 946	254 76	334 09	6x 307	1 x	01 952	233 74	340 09	62 301	91 1 01	5 2	02 845	164 48	234 09	9x 610	01 3 81
Guernsey 10168 o	7 0	01 953	285 13	273 08	61 104	7 x	01 853	303 13	293 08	6x 308	91 3 81	7 0	01 854	281 14	338 07	70 302	00 1 80
Stornoway 10161	9 7	02 944	284 25	250 06	00 216	8 6	01 953	301 04	274 05	7x 308	01 0 91	9 2	61 745	107 58	193 07	90 813	01 4 [illegible]
Holyhead 10136	2 0	25 855	296 06	271 07	78 211	4 x	25 863	313 04	298 06	72 409	97 2 80	5 7	03 972	192 18	305 07	80 803	00 0 80
Yarmouth 10130 o	7 0	01 764	274 64	200 07	70 309	7 x	01 653	283 13	241 07	6x 310	01 3 60	3 0	01 654	242 14	297 02	80 305	00 2 60
Blacksod P. 1010[illegible]	4 0	02 836	284 16	311 09	60 108	4 5	02 923	163 14	307 09	7x 800	00 3 90	6 x	81 808	165 78	241 09	90 811	01 4 5
Scilly 10158 o	9 4	10 864	315 15	311 09	55 305	6 8	02 864	294 15	336 08	7x 307	00 2 80	1 1	02 563	253 17	345 08	8x 602	00 1 80
Myggbukta 1008[illegible]	0 0	00 990	000 00	255 67	70 801	0 0	00 990	081 00	251 64	70 801	00 7 94	0 0	00 990	000 00	271 72	70 803	00 x 94
Jan Mayen 1006[illegible]	6 x	72 635	294 65	153 75	8x 306	5 2	72 643	284 64	168 58	7x 304	07 2 66	5 x	02 966	102 67	174 56	68 800	01 2 96
Longyearbyen o	0 0	00 990	121 00	111 60	40 305	5 7	01 951	161 03	128 63	50 204	00 x x9	5 x	73 547	000 67	167 62	6x 305	07 x x9
Bäreninsel 1000[illegible]	5 x	03 848	054 28	075 60	9x 306	5 x	03 848	044 28	103 63	9x 110	xx x 89	5 x	03 948	032 28	161 65	9x 106	00 x 99
Vardö 10004 o	0 0	00 990	181 20	061 03	70 311	1 0	01 933	171 03	032 00	70 308	00 0 99	1 0	01 932	204 02	073 02	80 305	00 3 99
Ingöy 10006	7 4	02 954	101 05	9 984 02	71 307	7 1	02 955	101 16	015 03	8x 311	00 1 95	5 2	02 955	322 76	091 02	8x 308	01 2 96
Andenes 10009	5 2	03 974	213 28	990 02	8x 311	5 7	10 864	000 88	033 01	9x 312	91 1 86	3 4	10 855	202 76	106 01	91 308	91 1 8[illegible]
Röst 10016	2 0	02 954	142 75	083 04	8x 215	3 4	02 954	242 24	036 04	81 215	01 0 91	3 0	02 953	274 75	139 04	87 210	01 1 91
Nordöyan 10014	8 x	81 618	263 78	10 027 04	5x 322	8 4	10 746	253 27	084 03	8x 312	94 2 81	8 x	25 707	283 77	126 03	9x 404	02 3 71
Ona X o	5 2	25 73x	206 58	096 03	9x 320	5 2	85 85x	265 57	150 03	9x 320	06 3 81	7 3	10 224	321 27	224 03	7x 802	01 3 61
Krakenes 10021	5 2	63 004	284 58	105 03	9x 318	8 7	40 704	083 56	101 02	9x 314	09 4 71	8 7	03 854	223 28	228 03	6x 306	01 3 51
Utsiro 10028	2 5	01 073	282 13	123 05	70 214	0 3	02 980	303 16	101 04	82 212	00 3 91	2 0	01 962	324 13	227 04	63 308	00 3 90
Lista 10030	2 0	01 962	253 03	107 05	62 308	2 0	01 901	314 02	135 05	51 308	00 3 90	1 0	01 961	023 01	208 03	51 306	00 2 90
Ferder 10036	1 0	01 962	221 02	093 07	61 313	4 5	01 961	240 03	121 05	71 309	00 2 90	0 0	01 990	023 01	199 04	51 311	00 2 90
Svandalsflona	7 0	01 912	242 02	8 958 51	40 310	2 0	01 912	282 02	8 995 35	50 213	00 xx 9	0 0	00 990	082 00	8 995 55	00 003	00 60 0
Haparanda 10051	6 x	03 8x8	183 28	10 029 01	9x 308	6 0	02 915	203 55	10 080 01	90 215	91 02 8	0 0	00 990	102 10	10 135 01	70 303	00 52 8
Jönköping 10053	3 0	02 993	322 14	084 09	55 102	7 6	02 974	302 14	106 06	6x 403	00 10 1	5 1	03 883	102 18	173 03	83 309	00 00 1
Wisby 10054	5 0	03 7x8	183 18	096 10	00 300	5 0	03 7x8	182 48	114 06	80 201	97 2 70	5 0	64 7x8	222 58	140 03	90 313	17 2 71
Stensele 10056	5 4	02 965	205 17	016 03	00 311	0 4	01 983	203 13	064 02	00 313	00 04 3	0 0	00 990	000 00	143 00	70 307	00 55 8
Härnösand 10067	1 8	01 941	184 14	063 06	62 311	0 0	00 990	103 00	106 04	70 310	00 2 96	0 0	01 990	161 01	157 05	61 303	00 0 96
Stockholm 10057	0 7	01 700	242 13	093 09	50 302	7 4	05 573	000 14	117 06	70 308	00 09 0	0 4	02 890	323 16	139 04	8x 412	00 02 0
Gällivare 10061	1 0	01 974	281 64	9 987 06	30 310	4 0	01 951	222 12	043 02	51 317	00 08 9	0 0	00 990	253 00	126 51	60 311	00 55 0
Kopenhagen 1801	3 2	01 752	063 34	10 099 06	90 301	4 1	07 684	023 17	110 06	80 302	00 2 60	4 1	03 654	302 58	xxx 05	90 310	97 2 60
Skagen 10180	2 5	01 802	263 14	098 08	71 307	2 5	01 862	282 03	123 04	70 307	00 2 80	0 5	01 890	022 03	188 05	70 309	00 2 80
Hanstholm X o	8 0	01 852	282 03	102 06	71 304	7 0	01 862	282 02	122 04	60 303	00 2 80	1 0	01 862	301 02	190 04	70 310	00 2 80
Helsingfors o	0 0	02 890	123 17	145 06	77 303	6 2	03 851	122 18	157 04	57 303	00 07 6	5 0	03 548	063 58	124 03	7x 309	07 04 6
Sortavala X	0 2	03 878	203 28	109 06	60 104	0 7	02 875	103 25	179 01	90 303	00 00 3	0 2	03 888	104 28	159 02	80 603	03 00 3
Wasa 10483	5 0	02 555	205 15	085 03	70 313	5 0	01 663	223 13	118 02	70 313	00 03 1	5 0	01 453	200 13	140 50	50 300	00 51 0
Enare X	0 2	03 710	102 03	9 994 04	82 307							7 0	01 6x3	240 03	104 02	70 301	00 60 0
Dorpat 10476	6 x	64 658	123 53	10 155 06	9x 302	6 x	63 558	103 58	143 03	9x 602	03 08 6	5 2	03 645	184 55	157 06	8x 312	01 04 0
Fitsand 10477	0 2	03 790	163 18	122 04	8x 303	0 2	03 790	121 28	119 05	7x 303	00 08 1	x x	40 2x9	185 59	079 02	9x 303	02 01 1
Riga 10470	5 x	03 658	062 48	120 06	9x 805	0 4	02 690	053 14	098 08	67 805	01 09 1	5 1	03 744	185 28	158 05	9x 309	00 04 1
Mainava 10472	0 8	02 7x0	144 06	134 11	6x 803	5 0	02 725	144 15	137 09	6x 402	00 11 1	6 7	10 753	184 48	171 07	8x 310	93 04 1
Kowno 10466	4 2	02 775	144 25	111 14	50 806							–	–	– 8	157 06	8x 207	91 04 1
Warschau 10552	6 2	64 636	223 28	103 10	90 212							5 0	05 544	122 14	151 03	90 305	91 xx 2
Krakau 10556	8 0	02 752	573 27	140 10	60 410	x x	03 658	101 28	100 08	5x 304	00 15 1	5 3	02 763	241 25	217 05	64 808	00 04 1
Lemberg 10558	7 7	02 653	185 16	134 17	40 300	8 0	01 705	000 18	154 13	70 300	00 18 2						
Pinsk 10562	0 0	02 690	104 15	150 12	66 300												
Rochefort 10201	x x	02 854	304 14	278 10	40 304	0 0	28 553	303 15	290 08	53 207	03 11 2	0 0	00 790	321 40	351 02	–	00 01 1
Socoa																	
Le Bourget 10216	9 0	27 855	617 75	223 07	70 208	9 0	14 754	324 74	259 05	70 113	01 09 1	0 0	05 690	000 00	327 02	80 308	00 64 0
Lyon 10[illegible]						2 6	14 747	302 77	251 03	8x 205	91 08 1	6 x	02 747	635 67	307 02	8x 208	02 01 1
Brest 1[illegible]						2 0	02 854	636 24	327 08	60 318	00 08 1	8 0	02 854	000 14	355 07	82 300	00 05 0
Perpignan	7 4	07 862	618 04	257 14	30 710	9 4	81 854	618 16	273 06	73 213	01 15 1	9 4	14 853	618 14	293 06	80 204	00 04 0
Le Talut X						[illegible]	[illegible] 752	304 [illegible]	317 [illegible]	80 300	00 10 1	7 0	02 752	000 05	383 04	86 804	00 03
Tours 1029[illegible]	[illegible] 0	14 753	415 72	251 09	43 302	8 0	25 754	305 75	286 03	83 211	97 09 1	0 0	00 790	282 00	337 01	90 307	00 60
Le Havre 1020[illegible]	[illegible]	[illegible] 643	305 74	255 07	60 104	0 0	00 890	264 10	283 07	00 308	97 09 0						
Marseille 10[illegible]21	1 0	01 953	616 03	211 13	30 8xx	2 6	01 853	636 23	218 09	4x 406	97 13 0	2 0	01 857	638 02	300 xx	60 802	00 03 0
Helder X o	2 x	02 964	286 14	157 07	70 313	2 4	02 854	286 14	200 06	70 309	91 3 40	2 0	02 655	265 55	260 06	80 311	91 2 [illegible]
Vlissingen X o	0 x	25 756	305 76	191 06	50 414	1 0	01 753	303 13	234 07	60 308	02 3 71	2 0	22 754	303 54	287 05	96 307	01 2 6[illegible]
De Bilt 10273	8 x	27 846	305 76	108 07	5x 318	8 1	01 745	304 57	208 06	7x 312	96 07 1	2 0	01 758	308 03	266 05	71 307	01 02 [illegible]
Zürich X	6 0	07 864	014 65	171 08	45 709	8 4	10 844	221 64	212 02	80 309	03 09 1	6 7	05 743	281 66	268 01	8x 307	01 60 3
Bern 10282	0 0	23 865	223 65	171 03	70 602	8 7	29 946	081 69	232 01	9x 307	05 05 1	0 5	01 790	161 13	259 51	90 405	02 51 [illegible]
Säntis 10285	x x	44 309	225 69	xxx 61	9x 203	x x	77 009	244 69	xxx 62	9x 402	05 57 9	x x	77 100	242 69	xxx 06	9x 403	08 05 [illegible]
Wien X	5 1	02 463	244 16	106 09	30 106							0 1	02 770	264 15	239 04	51 403	07 04 [illegible]
Klagenfurt 10502												5 x	70 548	201 68	235 02	9x 301	4x xx 1
Innsbruck 1050[illegible]																	
Budapest 10541	5 x	03 788	013 78	100 10	5x 306	6 2	02 764	281 70	101 09	5x 201	97 12 0	0 3	02 780	283 17	189 06	3x 302	00 06 0
Fünfkirchen 10547						6 x	63 758	322 58	170 08	7x 200	41 15 2	5 x	03 758	282 58	212 07	5x 400	07 05 1
Debrecen 1054[illegible]						6 x	40 748	243 78	152 12	6x 203	96 20 1	6 x	05 668	281 58	181 07	98 [illegible]15	00 07 1
Prag 10529	4 0	01 764	226 14	135 07	45 207	4 5	01 775	225 14	155 06	49 403	97 08 1	0 3	02 680	223 16	242 0[illegible]	60 [illegible]	00 01 [illegible]
Olmütz 1057[illegible]	5 0	02 866	224 76	138 [illegible]	60 302	5 4	11 873	232 14	160 06	60 306	94 10 1	6 7	02 854	203 15	218 04	60 [illegible]	00 00 [illegible]

Mittwoch, den 13. April 1932

Auslandorte	Gestern 14h MEZ. ww VhN_L	DDFWN	BBB TT	Gestern 19h MEZ. ww VhN_L	DDFWN	BBB TT	Heute 8h MEZ. ww VhN_L	DDFWN	BBB TT
Madrid	01 751	326 01	10279 14				0? 790	041 0?	10355 03
Almeria	01 851	086 03	10242 21	01 851	123 12	10270 16	00 890	023 00	319 11
León X	50 645	025 48	259 09	00 890	023 10	254 10	03 864	326 74	263 09
La Coruña	02 654	322 24	346 12	01 653	325 13	350 01	03 658	[illegible]	348 06
S. Fernando	01 7x3	104 13	234 2x	00 790	103 00	236 19	00 59?	104 00	277 10
Teneriffa	01 862	064 03	209 21	01 752	043 03	193 20	01 862	281 02	203 15
Cap Juby	02 697	326 17	161 18	05 590	325 28	143 18	01 654	323 14	150 15
Rio de Oro	05 554	325 15	147 20	05 646	045 xx	131 19	08 438	328 28	143 19
Oporto	00 790	042 20	303 12				01 690	025 04	309 11
Lissabon	00 790	045 00	2x2 17	00 690	324 00	271 17	00 790	044 00	315 09
Praia (Kp. Verden)									
S. Vicente (Kp. Verden)									
Angra	01 6x3	045 03	221 18	05 5x3	025 03	211 18	01 690	x01 03	213 15
Ponta Delgada (Azoren)				02 855	104 45	283 16	03 758	133 28	281 15
Horta (Azoren)	02 754	124 56	269 16	02 764	144 27	259 16	02 754	– –	272 14
Padua									
Genua 305	01 873	324 03	151 11	01 774	322 14	155 10	01 973	281 13	190 07
Florenz 317	02 864	613 25	154 15				01 863	000 14	181 10
Rom	02 665	515 15	177 16	02 665	223 15	187 11	01 763	021 13	182 09
Terranova 335	02 873	596 25	201 14	01 862	594 13	205 12	02 754	242 05	194 09

Auslandorte	Gestern 14h MEZ. ww VhN_L	DDFWN	BBB TT	Gestern 19h MEZ. ww VhN_L	DDFWN	BBB TT	Heute 8h MEZ. ww VhN_L	DDFWN	BBB TT
Messina	03 654	496 28	10201 15	03 654	164 28	10197 15			
Tarent /0333							05 538	163 28	10171 14
Malta /034	05 601	144 17	196 18	03 25?	142 25	188 16	0x 725	004 17	182 14
Belgrad	03 564	141 14	135 15	01 724	232 14	151 12	03 758	022 28	187 08
Üsküb	02 590	200 13	182 20	03 658	125 28	173 12	03 758	201 28	192 10
Split /0718	03 138	15? 18	170 14	05 744	156 24	137 13	03 658	145 58	153 11
Bukarest							00 760	041 00	203 13
Sofia /0720				01 772	201 12	171 15			
Archangelsk									
Matotschkin S.									
Leningrad X	01 778	183 28	173 02				03 765	164 28	166 04
Ust Zylma X	03 790	182 58	x47 15	05 754	244 44	160 08	03 750	221 08	220 04
Moskau	00 x90	473 00	286 07	01 x90	142 02	282 02	01 x5?	221 34	299 01
Astrachan	03 753	396 48	xxx 12				07 348	183 58	1061 08
Kijew X	01 861	144 01	240 10	02 790	144 01	238 08	02 690	123 15	244 05
Odessa	00 600	[illegible] 00	261 09	00 600	143 00	254 06	00 600	121 00	252 05
Swerdlowsk X	01 790	624 13	239 09	01 663	323 13	252 07	05 3?0	282 30	284 50
Rabat X	00 890	285 00	207 20				00 590	042 00	191 14
Algier /0035	01 646	083 28	231 15	01 648	083 48	209 14	02 767	242 27	285 12
Tunis /1058	01 753	305 22	170 12	01 890	304 13	202 14			

Beobachtungen von Nordamerika und Grönland 2h MEZ.

Wetter ww — Windrichtung DD — Windstärke F — Luftdruck (mb) BB — Lufttemperatur (°C) TT

Ort	ww DDF	BB TT	Ort	ww DDF	BB TT	Ort	ww DDF	BB TT	Ort	ww DDF	BB TT	Ort	ww DDF	BB TT	Ort	ww DDF	BB TT
[illegible]	02 192	1009 11	Dodge City	01 103	1041 24	Key West	01 284	1017 21	Dutch Harbor	20 304	1004 05	Winnipeg	01 123	1051 02	Nottingham J.	02 343	1021 00
Roseburg	01 242	08 23	Corpus Christi	03 243	20 20	Charleston	00 242	09 18	Tacoma	00 122	13 02	White River	02 284	1x 54	Resolution J.	70 085	10 58
San Francisco	01 243	15 xx	Duluth	02 323	18 06	Hatteras	02 282	06 0x	Cordova	00 102	12 09	Doucet	70 282	954 56	Bermuda	60 xx5	20 24
San Diego	02 323	12 24	St. Joseph	00 282	17 13	Washington	02 28x	x4 07	Juneau	01 243	11 11	Father Point	02 083	98 03	Julianehaab	01 322	21 59
Flagstaff	02 204	14 17	Little Rock	00 243	15 21	Scranton	01 304	00 05	Aklavik	02 300	05 58	Chatam			Godthaab	01 461	13 54
[illegible]	02 202	10 19	New Orleans	00 283	17 21	Nantucket	01 245	00 06	Ft. Simpson	00 323	40 09	Halifax	42 323	xx 06	Godhavn	01 242	19 59
Salt Lake C.	01 324	11 20	Chicago	01 284	12 06	Portland	00 303	925 36	Prince Rupert	01 182	16 12	Sydney			Angmagsalik	01 000	02 00
Denver	01 223	12 21	Cleveland	70 247	00 53	Eastport	01 [illegible]	[illegible] 10	Edmonton	00 093	13 11	Cap Race			MILES CITY Havanna		
El Paso	02 242	13 26	Nashville	00 283	15 11	Honolulu	01 384	10?? 21	Medicine Hat	01 092	1x 20	Harrington			ATLANTA Kingst.		
Bismarck	00 363	10 16	Jacksonville	00 243	12 49	Nome	70 242	10 50	The Pas	01 320	17 03	Belle Isle			MONTREAL San Juan		

Schiffsmeldungen.

Erläuterung des Schiffsschlüssels: P Wochentag, Q Quadrant, LLL Breite (Nord unterstr.), lll Länge (Ost unterstr.), ZZ Zeit (MEZ), DD Windrichtung, F Windstärke, ww Wetter, BB Luftdruck mb, V Sicht, TT Lufttemperatur (°C), 3 Kennziffer, C_L Untere Wolken, C_M Mittlere Wolken, C_H Obere Wolken, N Bedeckungsgrad (alle Wolken), t_d Unterschied zw. Luft- u. Wassertemperatur, K Dünung, d Richtung der Dünung, W Wetterverlauf, N_L Bedeckungsgrad (untere Wolken), d_s Kurs des Schiffes, f Geschwindigkeit des Schiffes, a Art der Druckänderung i.d. letzten 3 Stunden, bb und Betrag

12. April 1932

Schiffsname	P Q LLL	lll ZZ	DDF ww	BB V TT	3 $C_L C_M C_H N$	t_d K d W N_L	d_s f a bb
Weser	33547	07113	30302	1012 7 06	3 –	–	–
Deutschland	30491	20313	19503	328 11	3 8XX8	55128	27310
M. Pascoal	30468	06513	30701	3? 508	3 2054	74713	–
Gen. v. Steuben	30470	35113	18481	11 7 15	3 3XX5	49975	26310
Alb. Ballin	30453	39013	22402	11 8 14	3 9007	49927	57402
" "	30450	39819	30401	16 8 14	3 0403	29900	57320
Gen. v. Steuben	30474	33419	24402	14 8 15	3 4XX5	29975	26820
M. Olivia	30326	13119	04601	20 8 17	3 1003	55113	–
Usambara	30315	14213	04702	21 7 17	3 4105	488?4	14113
"	30320	14219	04701	20 7 20	3 1604	28814	–
Deutschland	30493	17419	20503	31 8 41	3 5XX8	42128	27300
	30495	13912	20202	35? ??	3 1688	35814	28309
	30551	11413	26303	298 08	3 4XX6	34826	25302
	30516	30613	18702	076 13	3 8XX8	37428	65705
	30374	12713	05703	298 14	3 –	–	–
	30421	27113	14502	297 16	3 –	–	–
	30419	24413	14402	327 14	3 7387	55123	–
	30542	23313	17703	156 11	3 5XX8	34428	65820
	30407	28713	14502	258 17	3 –	–	–
	30350	21607	08403	266 17	3 3226	14224	–
	30313	14307	02601	187 16	3 8706	68824	24300
	30315	13806	04802	197 16	3 3005	74115	12300
	30350	21606	08403	266 17	3 3226	14224	74305
	30237	17212	059XX	167 21	3 5686	44113	44300
	30356	22713	06303	275 27	3 3XX6	24226	74705
	30319	13213	04802	207 26	3 1005	74115	12102
	30377	21613	12503	337 15	3 5XX8	75002	–
	30374	26513	12403	316 18	3 52X8	34728	54300
	30392	21613	12503	337 15	3 5XX8	74828	13110
	30461	32613	83666	182 14	3 6208	67588	28100
	30417	27113	15403	298 16	3 6508	34328	15308
	30426	33513	83553	135 16	3 5XX8	74348	26310
	30427	31519	17662	195 14	3 62X8	84458	26112
	30398	22119	12503	338 16	3 4XX8	54828	54803
	30156	25606	04201	128 21	3 1004	70013	45603
	30539	25419	18703	076 11	3 4008	47528	65824
	30421	26319	15402	287 14	3 9095	49X15	55702
	30426	33513	83453	135 16	3 5XX8	84348	26310
	30370	27819	12403	XX8 19	3 5127	23325	54XXX
	304X2	78113	08503	328 09	3 –	–	–

13. April 1932

Schiffsname	P Q LLL	lll ZZ	DDF ww	BB V TT	3 $C_L C_M C_H N$	t_d K d W N_L	d_s f a bb
Gen. v. Steuben	40478	31301	28503	1020 7 12	3 4XX8	79928	26313
Alb. Ballin	40442	42201	02603	258 13	3 5008	74128	57310
M. Olivia	40342	12101	04600	258 16	3 0000	55800	–
M. Pascoal	40449	08201	30301	388 08	3 1002	84702	–
Deutschland	40496	14201	18401	348 11	3 8095	44125	27300
Gen. v. Steuben	40482	28807	28502	248 09	3 2004	79914	26315
Alb. Ballin	40435	44607	04601	278 10	3 4604	44113	57107
Deutschland	40496	41407	19502	218 10	3 7317	42124	27806
M. Pascoal	40434	09407	05501	328 09	3 0113	75600	–
	40503	34301	02715	176 04	3 8606	77726	55449
	40406	27900	15503	287 15	3 51X8	54923	55003
	40478	30101	26403	177 13	3 86X7	45X27	28309
	43430	06601	28500	209 13	3 0000	40000	23300
	40439	29300	18462	246 14	3 5XX8	84458	26110
	40483	26907	28502	217 11	3 7XX5	72X25	28314
	40497	36107	32614	277 03	3 3405	67824	55125
	40481	23207	16564	196 13	3 8XX8	44558	28300
	43430	08407	04410	XX9 12	3 8704	64103	24807
	43408	10407	24400	199 11	3 0001	X3610	35816
	40442	06407	20201	407 06	3 1001	56771	65406
	40448	04501	28302	408 09	3 7794	84713	65101
	40213	17601	32400	157 19	3 0000	34800	44300
	40329	12801	04400	268 17	3 0000	53100	42100
	40200	17607	32400	137 18	3 0000	34800	44606
	40423	21507	12302	327 14	3 –	–	–
	40441	08707	08601	369 11	3 –	–	–
	40502	26207	28680	157 09	3 –	–	–
	40476	26101	87563	216 13	3 –	–	–
	40268	17107	04505	167 19	3 –	–	–
	40392	50601	0X802	227 17	3 –	–	–
	40420	39801	04503	227 17	3 –	–	–
	40449	43301	05503	258 11	3 –	–	–
	40433	48301	05502	297 XX	3 –	–	–
	40491	22210	1X703	297 12	3 –	–	–
					3		
					3		
					3		
					3		
					3		
					3		

Witterungsübersicht.

Mittwoch, den 13. April 1932

Das mittelrussische Hoch hat sich noch etwas nach Nordosten ausbreiten können, seine Energie ist seit gestern noch gewachsen.

Das gestrige Tief vor der norwegischen Küste ist in nordöstlicher Richtung gezogen. Die Auffüllung der Zyklone hat Fortschritte gemacht. Der Teilwirbel über Norddeutschland liegt heute stark aufgefüllt über der mittleren Ostsee. Er dürfte bald ganz verschwunden sein. Die polnische Zyklone, die sich zunächst noch vertiefte, ist auf nördlicher Bahn abgewandert; sie wird die eingeschlagene Zugrichtung ziemlich unverändert beibehalten. Die Auffüllung der Depression, die in der vergangenen Nacht begann, wird sich weiter fortsetzen. Kaltluft, die in der Rückseitenströmung des heute vom Barentsmeer bis zur Ostsee reichenden Systems nach Süden floß, führte kräftigen Druckanstieg mit sich. Das Hoch über der Biscaya konnte sich daher über dem Festlande ausbreiten und bis Polen fußfassen. Auch nach Nordosten konnte der hohe Druck keilförmig an Raum gewinnen. Am Nordwestabhang des Hochs floß von den Azoren her in kräftigem Strome Warmluft nordostwärts.

Das von dieser Warmluft mitgeführte Druckwellental trug das Atlantiktief, dessen Intensität noch zunahm, nach Island vor. Die Warmluft fließt nach Nordosten weiter und bedroht die schwache Brücke, die das Biscaya-Hoch noch mit der Grönland-Antizyklone verbindet. Auch der Keil über Großbritannien und der Nordsee wird dem Warmluftstrom erliegen. Die Islandzyklone, die in nordöstlicher Richtung abwandern wird, wird mit ihrem Schlechtwettergebiet bald die Nordsee erreichen, sie kann später auch den Norden des Reiches streifen.

Rieth

Höhenluft-Beobachtungen.

Ort Seehöhe (m)	Zeit (MEZ.)	Einheit	Höhen-Temperaturen und -Feuchtigkeiten															Bemerkungen
Hamburg 18	7.35	m	Boden	270	1300	2450	2730	4230	4500	5500								Stadtrauch bis 200 m mit Str-Cu auf Oberfläche im Osten u. Südosten, darüber ∞ bis 1200 m. Str u. Str-Cu am Horizont bis 1200 m. Die Cu-St-Schicht bei 4200 m reicht am Horizont. Die Cu-St-Wand im N. 3/4 g bis 300 u. 2500–4000 m. 3/4 g 3500–4200 m. Lübecker Bucht sichtb.
		°C	2.0	2.2	−5.4	−12.8	−14.0	−27.6	−28.0	−38.8								
		%	84	80	80	57	55	66	61	60								
		mb	1019	957	887	747	720	584	564	471								
Darmstadt —	8	m	Boden	500	1300	1900	3900	5000										bed., 4–10 km Sicht
		°C	2.5	4.1	−5.2	−5.9	−17.3	−33.5										
		%	84	78	98	82	84	72										
		mb	1001	958	874	844	500	532										
Lindenberg 106	7	m	Boden	500	900	1400	1800	2500										Reg., 4–10 " "
		°C	2.6	−0.5	−3.2	−6.2	−9.8	−13.2										
		%	93	98	92	90	90	90										
		mb	1005	949	900	847	799	733										
Nachträge v. 12. April München 506	8	m	Boden	1800	3000	4400	5100											bed., 10–50 " "
		°C	3.1	−7.2	−14.6	−24.3	−20.7											
		%	59	78	47	47	61											
		mb	954	813	697	573	523											
Friedrichshf. 400	7	m	Boden	700	1400	1800	2100	2200	2600									3/4 bed., 20–50 " "
		°C	3.4	−0.2	−6.3	−10.1	−11.4	−11.4	−16.8									
		%	69	69	85	97	98	70	75									
		mb	969	933	853	815	787	776	712									
Lindenberg 106	11	m	Boden	200	700	1300	1500	2000	2300	2800	3300							3/4 " 10–20 " "
		°C	7.2	4.8	0.0	−3.6	−3.6	−7.8	−9.0	−12.8	−16.0							
		%	78	82	98	96	80	93	93	92	95							
		mb	995	984	928	856	839	784	757	707	663							
Kjeller 112	9	m	200	500	1000	1500	2000	2500	3000	4000	5000							
		°C	4	3	1	−3	−6	−10	−14	−22	−30							
		%	75	75	85	75	75	75	65	45	35							
		mb	970	934	891	836	785	736	689	603	526							
Helder 6	8	m	200	500	1000	1500	2000	2500	3000	4000	5000							
		°C	4	2	−1	−7	−10	−14	−17	−24	−32							
		%	85	85	75	85	55	55	55	75	x							
		mb	980	949	892	837	795	735	685	602	523							

Höhenwinde.

Ort	Seehöhe (m)	Zeit (MEZ.)	0 7 T.	200 8 T.	500 9 T.	1000 10 T.	1500 11 T.	2000 12 T.	2500 13 T.	3000 14 T.	3500 15 T.	4000 16 T.	4500 17 T.	5000 18 T.	6 T. 19 T.
Hamburg	18	8	NW 5	NW 6	NW 7	NW 6	NNW 8	NNE 4	NNE 6	N 5	N 4	E, S 4	E, N 4	E, N 5	ENE 5
			NE 8	NNE 9	NNE 14	N, E 11	N/A	bed.		Sicht	10–20	km			
Innsbruck	575	6			W 1	SW 1		N 3	bed.	"	2–4	"			"
			Stille												
Krakau	219	7	W 3		W 9	W 8	W, S 4	SW 9		SW 6					
Stockholm	44	7				NNE 21		NNE 14		N, E 7					
Jungbyhed	43	7		NE, N 3	NNE 5	NE, N 9	N, E 8	N, E 8		NNE 8					
											Nachträge v. 12. April 1932				
Stettin	21	11	S 2		SSW 6	SSE 9		SW 2		SSE 4					
Trgö	8	8				SE 14		WSW 36		WSW 20		WSW 27		WSW 22	WSW 20
			SW 18	SSW 20	SSW 24										

Ort	Seehöhe (m)	Zeit (MEZ.)	0 7 T.	200 8 T.	500 9 T.	1000 10 T.	1500 11 T.	2000 12 T.	2500 13 T.	3000 14 T.	3500 15 T.	4000 16 T.	4500 17 T.	5000 18 T.	6 T. 19 T.
Lindenberg 270	106	8	W 9		WNW 20	NW 21		NNW 19		NW 19	Reg. Sicht 10–20 km				
Wien 765	155	8	NW 14		2000 NW, N 13	2000 NNW 12		4000 NW, N 10		NW, N 3	4000 SSW 3	4400 SW 6	20–50 km		
Graz 25	335	7	NNW 3		NNW 8	NNW 6		NE 3		bed.					
Linz 372 a/D.	264	7	W 1			NW 6		NNW 8		"			10–20 "		
Linköping 372	—	7		N, W 5	NNE 10	N, E 10	N, E 10	N, E 8		NE, N 13		NNE 15		N, E 15	
Gothenburg 246	16	7	N 2			NNE 8		N, E 9		NE 7		NE, N 4		N 9	
			E, S 3		N, E 18	N, E 20									
Friedrichshf. 235	400	7	WSW 41		700 W, S 12	1400 W, S 19	1800 W, S 19	2100 W, S 18	2300 W 17	3/4 bed.			20–50 km		
Lemberg 365	320	13		SW 8	SW, S 6	SSW 7	SSW 5	SW, W 18		SW 9					

Eisbericht Nr. 110 vom Mittwoch, 13. April 1932

Unter Ausschluß jeglicher Haftung herausgegeben von der Deutschen Seewarte Telef.: 36 11 32. Telegr.: „Seewarte Hamburg"

Spalte E bedeutet Eisverhältnisse wie folgt:

. = Eisfrei
1 = Loser Eisbrei oder Neueis
2 = Festes Eis
3 = Treibeis
4 = Zusammengeschobener Eisbrei oder Packeisstreifen
5 = Offene Seerinne längs der Küste
6 = Starkes Festeis
7 = Starkes Treibeis
8 = Packeis
9 = Eispressung
x = Nicht gemeldet

Spalte S bedeutet Schiffahrtsverhältnisse wie folgt:

. = Schiffahrt unbehindert
1 = Schiffahrt für Dampfer unbehindert, für Segler erschwert
2 = Schiffahrt für schwache Dampfer erschwert, für Segler geschlossen
3 = Schiffahrt nur für starke Dampfer möglich
4 = Schiffahrt nur für Dampfer mit Eisverstärkung möglich
5 = Schiffahrt wird durch Eisbrecher aufrecht erhalten
6 = Aufgebrochene Fahrrinne im Eise vorhanden
7 = Schiffahrt vorläufig geschlossen
8 = Schiffahrt hat aufgehört
9 = Schiffahrtsverhältnisse unsichtigen Wetters wegen nicht zu erkennen
x = Nicht gemeldet

Spalte T bedeutet Lufttemperatur in C°. Alle Angaben im Bericht beziehen sich auf Beobachtungen von etwa 0800 u des Ausgabetages, soweit nicht anders vermerkt

Lettland, Funkmeldung vom 12. IV.

Beobachtungsstellen	E	S	T	Bemerkungen
Papensee	.	.		
Libau, Hafen	.	.	2	
Libau, Seegebiet	.	.		
Steinort	.	.		Heutige
Windau, Hafen	.	.	2	
Windau, Seegebiet	.	.		
Lyserort, NW-SW	.	.		
Lyserort, NW-NO	.	.		Funkeis-
Michaelsturm	.	.		
Domesnäs, NW	.	.		
Domesnäs, NO	.	.		meldung
Domesnäs, SO	.	.		
Markgrafen	3	1		
Riga, Seegebiet	3	1		
Riga, Hafen	3	1	5	nicht
Haynasch	8	8		
				gehört.

Estland, Funkmeldung

Zerel SO	.	.		
Zerel SW	.	.		
Filsand	.	.	2	
Ristna SW	.	.		
Ristna NW	.	.		
Ristna NO	.	.		
Tachkona NW	.	.		
Tachkona NO	.	.		
Odensholm SW	1	2		
Odensholm NW	.	.		
Odensholm NO	.	.		
Packerort NW	.	.		
Packerort NO	.	.	3	
Surup NW	.	.		
Surup NO	.	.		
Nargen NW	3	4		
Nargen NO	3	4		
Nargen SO	3	4		
Reval, Reede	2	6	3	
Kokskär NW	5	1		
Kokskär NO	.	.		
Eckholm NW	5	5		
Eckholm NO	5	5		
Stenskär SW	7	5		
Stenskär NW	7	5		
Stenskär NO	7	5		
Narva, Reede	6	8	8	
Pernau, Reede	x	8		
Kynö SO	x	8		
Kynö SW	x	8		
Kynö NW	x	8		
Paternoster SO	x	8		
Paternoster NO	x	8		
Raugi (Ins.Moon)	x	8		
Worms SW	x	8		
Worms NW	3	3		
Runö NO	3	5		
Runö SO	3	5		
Runö SW	3	5		
Runö NW	3	5		

Rußland, Funkmeldung

Beobachtungsstellen		E	S	T	Bemerkungen
Lissy Noss		6	5	4	
Kronstadt, Reede		6	5		
Tolbukin		6	5		
Schepel		6	5		
Sojkina-Berge		6	5		
Kurgalow		6	5		
Stirsudden-Seskär	Zwischen den Meridianen	7	5		
Seskär-Nerwa		7	5		
Nerwa-Sommers		7	5		
Sommers-Hochland		7	5		
Lavensari-Gr. Tütters, zwisch. Parallelen		7	5		
Gr.Tütters Parell. u.Kl.Tütters Merid.,zw.		7	5		
Hochland-Stenskär	Zwischen den Meridianen von	7	5		
Stenskär-Kalbådangrund		7	5		
Kalbådangrund-Kokskär		7	5		
Kl. Tütters und Stenskär		7	5		
Stenskär-Eckholm		7	5		
Eckholm-Kokskär		7	5		
Kokskär-Nargen		3	5		
Nargen-Packerort		3	3		
Packerort-Odensholm		.	.		
Odensholm-Tachkona		.	.		
Tachkona-Dagerort		.	.		
Dagerort, zwisch. Merid. u. Parallel von		.	.		

Island: Am 10. IV. Eis außen vor dem ganzen Nordlandet, doch befahrbar bei klarem Wetter.

Polen, Funkmeldung vom:

Karwen N				
Rixhöft N				
Rixhöft O				
Hela N				
Hela O				
Hela S				
Hela W				
Hela, Hafen				
Oxhöft N				
Gdingen O				
Gdingen SO				
Gdingen, Hafen				

Eisbericht Nr. 110 vom Mittwoch, 13. April 1932

Unter Ausschluß jeglicher Haftung herausgegeben von der Deutschen Seewarte Telef.: 36 11 32. Telegr.: „Seewarte Hamburg"

Spalte E bedeutet Eisverhältnisse wie folgt:

. = Eisfrei
1 = Loser Eisbrei oder Neueis
2 = Festes Eis
3 = Treibeis
4 = Zusammengeschobener Eisbrei oder Packeisstreifen
5 = Offene Seerinne längs der Küste
6 = Starkes Festeis
7 = Starkes Treibeis
8 = Packeis
9 = Eispressung
x = Nicht gemeldet

Spalte S bedeutet Schiffahrtsverhältnisse wie folgt:

. = Schiffahrt unbehindert
1 = Schiffahrt für Dampfer unbehindert, für Segler erschwert
2 = Schiffahrt für schwache Dampfer erschwert, für Segler geschlossen
3 = Schiffahrt nur für starke Dampfer möglich
4 = Schiffahrt nur für Dampfer mit Eisverstärkung möglich
5 = Schiffahrt wird durch Eisbrecher aufrecht erhalten
6 = Aufgebrochene Fahrrinne im Eise vorhanden
7 = Schiffahrt vorläufig geschlossen
8 = Schiffahrt hat aufgehört
9 = Schiffahrtsverhältnisse unsichtigen Wetters wegen nicht zu erkennen
x = Nicht gemeldet

Spalte T bedeutet Lufttemperatur in C°. Alle Angaben im Bericht beziehen sich auf Beobachtungen von etwa 0800 u des Ausgabetages, soweit nicht anders vermerkt

Finnland, Funkmeldung

Beobachtungsstellen	E	S	T	Bemerkungen
Björkösund	x	8		
Werkkomatala, Umgebung von	x	8		
Björkö, Seegebiet West von	x	8		
Wiborg-Trangsund, Fahrwasser	x	8		
Trangsund-Rödhäll, Fahrwasser	x	8		
Rödhäll, außerhalb	x	8		
Kotka, Hafen nebst Umgebung	x	8		
Rankö, außerhalb	x	8		
Luppi, außerhalb	x	8		
Boistö, bei	6	8		
Glosholm, bei	6	8		
Hochland, S agebiet W von	x	8		
Helsingfors S Hafen nebst Umgebung	2	6	3	
Sweaborg, außerhalb	2	7		
Graskarsbådarna, außerhalb	7	7		
Porkala, bei	2	6		
Kallbådan, außerhalb	7	5		
Barösunds Fjärd	2	7		
Jussarö, Seegebiet außerhalb	3	5		
Hangö Hafen nebst Umgebung	2	6	1	
Russarö, Umgebung von	3	7		
Russarö, Seegebiet im äußerst. Sichtkreis von	3	7		
Hangö W-Fjärd	2	6		
Gullkrona Fjärd, S-Teil von	2	5		
Abo Hafen bis Stora Bocken	2	6		
Erstan Fjärd	2	6		
Lohm, Umgebung von	2	6		
Widskärsfjärd	3	5		
Utö, bei	3	.		
Utö, Seegebiet im äußersten Sichtkreis von	.	.		
Skiftet	3	3		
Degerby, bei	2	6		
Ledsund, bei	.	.		
Nyhamn, O. von	.	.		
Kobbaklintar, Seegebiet außerhalb	.	.		
Mariehamn, Schärenhof vor	.	.	3	
Eckerö, West von	.	.		
Storbrotten, Umgebung von	.	.		
Raumo, Schärenhof außerhalb	2	6		
Raumo, Seegebiet nahe außerhalb	3	5		
Reiandersgrund, Umgebung von	.	.		
Räfsö und Mäntyluoto innere Hafengebiete	2	6		
Mäntyluoto Reede	3	1		
Kallo und Räfsö, außerhalb	3	2		
Räfsö, Seegebiet im äußersten Sichtkreis von	3	3		
Waskiot Hafen nebst Schärenhof	x	8	0	
Storhästen und Enster, zwischen	x	8		
Rönnskär-Fahrwasser	x	8		
Norrskär-Fahrwasser	x	8		
Jakobstadt Hafengebiet	x	8		
Adö, Reede bei	x	8		
Mässkär, Seegebiet außerhalb	x	8		
Yxpila Hafengebiet	x	8		
Tankar, innerhalb	x	8		
Tankar, Seegebiet außerhalb	x	8		
Brahestads Reede	x	8		
Nahkiainen, nach außen gen	x	8		
Isokrassali, Seegebiet N von	x	8		
Uleaborgs, äußere Hafengebiete	x	8		
Uleaborgs Hafengebiete, Fahrstraße nach	x	8		
Marjaniemi, Seegebiet außerhalb	x	8		
Kemi Hafengebiete	x	8		
Kemi, Seegebiet außerhalb	x	8		

Schweden, Funkmeldung

Beobachtungsstellen	E	S	T	Bemerkungen
Karlsborg, Fahrwasser nach	x	8	1	
Rödkallen, Seegebiet vor	x	8		
Lulea durch Tjuvholmsund, Fahrwasser nach	x	8		
Gasören, Seegebiet vor	6	8	3	
Västra Kvarken	7	8		
Skag, Seegebiet vor	.	.		
Hernö, Seegebiet vor	.	.	5	
Svanö, Angermanälven oberhalb	2	6		
Svanö, Angermanälven unterhalb	2	2		
Bremö, Seegebiet vor	.	.		
Bremö bis Draghällan-Feuer, Fahrwasser	.	.		
Alnösundet	.	.		
Liljungfrun, Seegebiet vor	.	.		
Eggegrund, Seegebiet rund um	3	.		
Gävle, Nordfahrwasser nach	2	5		
Öregrundsgrepen	2	4		
Grundkallen-Feuerschiff, Seegebiet um	3	1		
Söderarm, Seegebiet vor	.	.		
Sandhamn, Seegebiet vor	.	.		
Sandhamn nach Stockholm, Fahrwasser	3	1	4	
Landsort, Seegebiet vor	.	.		
Landsort bis Stockholm, Fahrwasser	3	1		
Hävringe bis Oxelösund, Fahrwasser	.	.		
Kalmarsund nördlich Kalmar	.	.	5	
Kalmarsund südlich Kalmar	.	.		
Kalmarsund, südliche Einfahrt zum	.	.		
Karlshamn, Seegebiet vor	.	.		
Öresund, südliche Einfahrt zum	.	.		
Flinträsnen	.	.		
Hälsingborg, Seegebiet vor	.	.		
Öresund, nördliche Einfahrt zum	.	.		
Halmstad, Seegebiet vor	.	.		
Varberg, Seegebiet vor	.	.		
Vinga, Seegebiet vor	.	.		
Vinga bis Göteborg, Fahrwasser	.	.		
Smögen, Seegebiet vor	.	.		
Husum, nach	.	.		
Örnskjöldsvik, nach	6	4		
Kopmanholmen, nach	8	3		
Ullånger, nach	6	4		
Klingerfjärd, im	2	6		
Saltvik bis Hudiksvall	2	6		
Stugsund, nach	2	2		
Skutskärs Hafen	x	8		
Orskär Seegebiet	3	x		
Norna Grepen, im bis Feuer	2	x		
Arholma, Fahrwasser	2	1		
Furusund, nach	2	6		
Kalvö bis Stockholm	3	1		
Söderhälje bis Oxan	2	2		
Arkö Schärenhof, im	.	.		
Vänernsee und Trollhättekanal,				
Duse Feuer bis Harefjord	.	.		
Harefjord und Glausfjord				
bis Hillringsberg	2	6		
Vänersborg, Trollhätten	.	.		

Bristmeldung vom: 11. IV

Der Eisbericht erscheint täglich mit Ausnahme von Sonn- und Feiertagen. Bezugspreis für das Winterhalbjahr beträgt RM. 20.— einschließlich einer Eisübersichtskarte, die als Anlage beigegeben wird, wenn die Entwicklung der Eisverhältnisse es fordert. Bestellort: „Hamburg, Deutsche Seewarte".

Täglicher Wetterbericht.

Jahrgang: 57 Nr.: 105

Herausgegeben von der Deutschen Seewarte.
Verlagsort Hamburg.

Donnerstag, den 14. April 1932

Versendung 6 mal wöchentlich. Der Sonntagsbericht erscheint nachträglich.

Erläuterung: Die Beobachtungen sind sämtlich in der Form der 1929 in Kopenhagen beschlossenen Einheitsschlüssel wiedergegeben; die ausländischen jedoch zum Teil gekürzt. Kurze Erläuterungen zu den einzelnen Ziffern werden am 1. eines jeden Monats dem Täglichen Wetterbericht beigegeben. Eingehend finden sie sich in „Schlüssel und Anweisung für Obstelegramme", Aufl. I, 1930, zu beziehen von der Deutschen Seewarte, Hamburg. Luftdruck in Millibar, umgerechnet auf den Meeresspiegel, bei Bergen auf die nächste Tausenderhöhe (1000 mb = 750.1 mm, bezogen auf 0° C und Schwere in 45° Breite). Temperatur in Celsiusgraden. Windrichtung: 08 = E, 16 = S, 24 = W, 32 = N. Windstärke nach Beaufort-Teilung (0 = Stille, 12 = Orkan). Die Wolkenhöhe (h) bezeichnet bei Bergen, wenn Wolken unter Orthöhe vorhanden sind, den Abstand von der Oberfläche dieser Wolken.

Erläuterung des Schlüssels	Untere Wolken	Mittlere Wolken	Wetter	Sicht	Wolkenhöhe	Bedeckungsgrad (untere Wolken)	Windrichtung	Windstärke	Wetterverlauf	Bedeckungsgrad (alle Wolk.)	Luftdruck (mb)	Lufttemperatur (°C)	Relative Feuchte	Obere Wolken	Art der Druckänderung i. d. letzten 3 Stunden	und Betrag	Niederschlagsmenge (mm)	Höchsttemperatur	Tiefsttemperatur	Seegang	Sicht nach See	Erdbodenzustand	Unterschied zw. Luft- u. Wassertemperatur	Dünung	Richtung der Dünung
	C_L	C_M	ww	V	h	N_L	DD	F	W	N	BBB	TT	U	C_H	a	bb	RR	MM	mm	S	V_S	E	t_d	K	d

Deutsche Binnenlandorte	Gestern 14h MEZ. $C_L C_M$	ww VhN_L	DDF WN	BBB TT	U C_H abb	Gestern 19h MEZ. $C_L C_M$	ww VhN_L	DDF WN	BBB TT	U C_H abb	R_2R_2 MM E	Heute 8h MEZ. $C_L C_M$	ww VhN_L	DDF WN	BBB TT	U C_H abb	R_1R_1 mm E
Wilhelmshaven 10430	1 0	02 8 4 4	263 1 4	10239 08	6 0 405	4 x	02 8 5 5	283 1 5	10269 06	8 x 304	xx xx 0	0 0	00 7 9 0	202 0 0	10251 03	9 0 802	00 50 0
Bremen X	7 0	01 9 5 4	283 1 4	252 08	4 0 306	0 0	00 8 9 0	283 1 0	264 07	5 0 805	00 09 0	0 0	01 7 9 0	000 0 1	260 03	8 1 801	00 50 0
Hamburg 10403	1 0	01 8 6 3	263 0 4	244 10	3 6 306	1 7	01 8 6 1	263 0 2	261 07	6 0 307	00 10 0	1 3	02 6 5 4	201 1 4	264 04	7 0 900	00 01 0
Kiel X	1 0	01 7 5 3	263 1 4	231 11	5 8 307	2 0	01 7 5 5	242 1 3	244 09	6 0 508	00 13 0	2 0	05 5 4 5	201 1 5	260 02	8 x 303	00 52 0
Flensburg 10400	1 0	01 7 5 3	282 1 2	235 10	8 x 302	1 0	01 8 5 2	262 0 2	247 10	9 0 303	00 02 1	1 0	01 6 5 3	122 1 3	243 01	9 0 601	00 01 0
Stettin 10404	8 x	03 8 5 8	243 5 8	220 06	7 x 203	8 3	02 7 5 4	000 7 6	242 06	9 0 307	02 08 1	0 0	01 7 9 0	241 0 1	256 04	8 2 301	00 01 0
Danzig 10405	8 3	02 8 5 4	204 7 5	193 08	6 x 307	0 2	02 7 5 5	283 5 6	231 05	8 x 313	02 03 1	5 2	02 8 4 5	000 2 7	257 03	8 x 305	00 02 1
Königsberg 10422	8 x	02 8 5 7	245 2 7	193 07	6 x 309	4 7	02 6 5 4	223 2 5	221 06	7 0 311	00 10 0	5 x	05 7 4 8	062 5 8	256 02	9 x 303	91 00 0
Aachen 10407						5 6	02 8 4 5	xxx 7 5	xxx 06	7 x 401	02 07 6	0 7	01 8 9 0	181 1 3	263 03	8 5 806	92 01 1
Nordhorn X	8 0	01 8 5 4	322 1 4	255 10	5 0 101	2 0	01 8 5 2	022 0 2	273 07	6 0 309	91 11 0	0 0	01 7 9 0	000 0 1	260 03	8 5 803	00 50 0
Hannover 10421	7 x	02 8 6 5	292 2 5	261 08	6 x 104	4 1	02 8 8 4	292 2 5	272 07	6 x 305	97 10 0	6 0	05 5 9 0	201 0 0	275 03	8 0 501	92 53 1
Erfurt 10446	8 0	10 9 5 5	241 1 6	254 09	5 0 201	2 0	01 8 6 4	242 0 4	266 04	6 0 401	00 09 0	0 0	05 6 9 0	000 0 0	277 51	8 0 901	00 51 0
Magdeburg X	8 7	02 7 6 4	223 1 5	251 07	6 3 303	7 4	01 8 5 3	242 1 4	261 08	6 0 305	97 10 0	5 9	05 6 5 4	301 1 5	270 03	8 0 900	00 00 0
Berlin 10440	8 3	81 8 5 6	203 7 7	238 07	5 x 308	0 3	01 8 9 0	242 1 3	248 08	6 0 304	05 10 0	0 0	05 5 9 0	281 0 0	262 06	8 0 000	00 01 0
Dresden 10410	8 x	02 8 5 6	263 7 6	246 07	5 x 102	5 4	07 7 6 3	323 1 3	259 05	6 0 405	00 09 0	0 7	05 5 9 0	242 1 5	251 05	7 6 602	00 51 0
Grünberg i. Schl. X	6 x	02 8 5 7	264 7 7	231 06	6 x 404	5 x	02 8 3 7	242 2 7	251 05	7 x 205	91 08 1	5 1	02 7 5 8	281 2 5	253 04	8 6 404	00 01 1
Breslau 10411	6 3	25 8 6 4	244 7 6	239 07	7 x 406	5 1	02 7 7 3	282 7 6	250 06	7 x 206	91 05 0	6 2	03 7 6 4	222 2 8	248 05	8 x 300	00 03 0
Essen 10437	2 0	02 8 5 4	282 2 4	270 08	5 0 301	3 3	02 8 5 3	201 7 4	282 05	9 x 313	01 09 1	6 x	41 4 1 3	121 3 6	265 02	9 x 807	00 50 1
Mirow X	2 2	02 8 5 4	284 1 4	232 08	4 7 310	3 3	02 8 6 4	262 1 4	250 09	4 0 301	00 10 0	x x	44 3 x 9	241 1 9	263 00	9 x 3xx	00 00 0
Hof X	3 4	02 8 5 5	261 2 6	260 03	7 x 301	2 0	01 8 8 4	242 0 4	263 00	6 1 401	00 07 0	0 4	45 5 6 0	002 3 4	240 51	9 2 804	00 56 4
Gleiwitz X	7 x	02 8 5 4	282 2 5	238 07	5 7 201	0 3	03 7 6 0	302 2 8	244 00	7 x 303	00 08 0	4 x	24 5 3 8	022 5 8	237 03	9 x 701	97 02 1
Frankfurt a. Main 10449	9 2	10 7 5 5	263 2 7	278 05	8 1 202	3 7	10 7 5 4	000 1 5	283 05	8 0 303	91 08 0	x x	[illegible]	[illegible]	278 01	9 x 303	00 53 0
Karlsruhe 10413	8 0	02 7 6 4	244 2 5	273 08	5 7 305	8 0	14 8 5 4	243 7 5	282 05	7 8 303	97 10 1	0 0	05 8 9 0	241 0 0	279 02	9 0 805	92 51 1
Friedrichshafen 10494	9 x	26 7 4 6	162 7 6	296 02	8 6 701	6 x	83 5 4 8	000 7 6	300 02	8 x 204	04 05 0	3 x	04 7 5 8	002 2 8	283 01	8 x 701	04 00 1
Fürth X	2 2	02 8 5 4	223 2 5	269 05	6 x 000	7 1	01 8 6 1	243 0 3	283 03	8 0 103	97 07 0	5 x	05 7 4 8	2x3 2 2	289 50	9 x 603	00 54 1
München 10414	8 7	88 7 3 4	323 7 6	283 03	6 x 102	5 7	26 8 4 4	282 7 3	290 02	8 2 205	03 06 1	5 7	02 8 4 4	243 1 5	290 51	9 x 700	00 53 1
Feldberg 10424	x x	48 3 0 9	283 7 9	9091 55	9 x 301	9 4	02 5 7 8	303 1 5	9093 55	8 8 710	02 50 8	7 x	24 8 4 8	201 0 3	9074 51	9 0 803	00 53 8
Kahler Asten 850 m X	6 x	74 7 7 8	263 6 8	077 51	9 x 306	0 4	01 8 9 0	284 6 3	087 51	8 0 303	05 50 9	0 0	00 8 9 0	123 0 0	077 00	8 0 803	00 52 9
Wasserkuppe 926 m X	6 x	74 0 0 9	242 6 9	067 52	9 x 302	0 4	04 7 0 4	264 1 4	080 53	8 x 304	04 51 6	1 0	01 8 3 2	200 1 2	077 52	9 0 801	93 55 8
Brocken X 1153 m	7 x	49 6 3 6	244 6 9	056 53	9 x 309	7 0	02 7 3 4	303 1 8	073 52	9 0 304	91 52 4	0 0	04 8 5 8	181 0 3	070 52	9 0 602	00 55 8
Fichtelberg X 1213 m	7 0	01 8 3 4	283 2 4	053 53	8 0 305	7 0	01 8 3 3	302 1 3	068 52	7 1 323	00 50 8	5 2	02 7 2 4	022 3 5	059 54	9 0 300	00 55 8
Schneekoppe 10498	5 x	02 9 9 0	284 1 4	8008 57	9 5 308	x x	74 0 0 9	287 6 9	8026 56	9 x 903	00 76 9	x x	72 3 0 9	326 6 9	7994 55	9 x 302	02 59 9
Feldberg, Schw. 1497 m X						9 x	27 0 0 9	043 7 9	9093 56	9 x 302	03 55 9	0 2	01 8 9 0	000 0 3	9078 57	8 0 802	02 58 9
Zugspitze 10416 2962 m	x x	77 1 0 9	304 6 9	7010 65	9 x 304	x x	77 1 0 9	302 6 9	7016 66	9 x 405	03 56 9	0 6	xx x x x	302 3 3	6955 67	9 0 803	02 67 9

Deutsche Küstenorte (o) und Feuerschiffe (†)	Gestern 14h MEZ. $C_L C_M$	ww VhN_L	DDF WN	BBB TT	U C_H abb	Gestern 19h MEZ. $C_L C_M$	ww VhN_L	DDF WN	BBB TT	U C_H abb	R_2R_2 S V_S E / t_d K d	Heute 8h MEZ. $C_L C_M$	ww VhN_L	DDF WN	BBB TT	U C_H abb	R_1R_1 S V_S E / t_d K d
Borkumriff X †	9 7	02 7 4 4	324 2 5	10xxx 06	7 0 105	1 0	01 7 7 4	303 2 4	10xxx 06	7 8 300	00 4 4 7	8 7	02 7 4 4	183 2 5	10xxx 05	8 0 3xx	00 6 3 5
Borkum X o	7 1	02 7 4 4	304 7 4	274 08	7 x 207	2 0	02 8 4 5	282 1 5	286 06	7 0 405	96 2 8 0	0 7	01 7 8 2	165 0 3	242 05	8 8 806	00 5 7 0
Außenjade X †	1 0	01 7 7 3	263 0 3	xxx 08	7 0 309	1 0	01 7 7 4	303 0 4	xxx 05	8 0 303	00 4 3 7	1 0	01 7 7 2	183 0 3	xxx 04	8 9 801	00 6 1 7
Cuxhaven 10463 o	2 0	01 8 4 3	284 1 3	259 06	x 0 307	2 0	02 8 3 4	284 2 4	273 05	x 1 304	xx 2 8 0	2 0	01 7 3 3	182 0 3	266 05	x 1 501	xx 1 7 0
Elbe I X †	7 0	02 7 6 4	263 1 4	xxx 06	8 0 306	7 0	02 8 6 4	303 1 4	xxx 06	8 0 204	00 5 2 7	7 0	01 7 6 3	202 0 3	xxx 05	8 0 300	00 6 1 5
Helgoland 10465 o	4 x	01 8 4 4	302 1 4	339 06	9 4 313	5 7	02 7 4 4	282 2 7	273 05	9 x 303	xx 2 7 0	4 x	01 7 4 3	202 1 3	255 05	9 6 802	xx 1 5 1
Amrumbank 10462 †	1 0	01 8 7 3	303 1 3	xxx 06	8 0 307	1 0	02 8 7 5	283 1 5	xxx 05	8 0 305	00 3 3 7	1 0	01 8 7 3	202 1 3	xxx 05	8 0 300	00 4 2 7
List X o	2 0	01 8 5 1	305 0 1	234 07	7 x 305	0 0	01 7 9 0	283 0 4	253 05	8 1 306	00 x x 0	2 0	01 8 4 4	203 2 4	239 05	7 x 805	00 1 x 0
Bülk X o	0 0	01 8 9 0	023 1 3	233 07	x 2 307	2 0	25 8 4 4	265 7 4	243 09	x 0 302	97 2 8 1	4 x	02 6 3 7	202 1 7	263 03	x x 400	00 0 8 1
Marienleuchte X o	1 x	02 7 5 2	264 2 5	xxx 07	0 6 309	1 0	01 7 6 3	242 1 3	xxx 07	0 0 307	00 1 7 0	0 6	01 7 9 0	282 1 4	xxx 07	0 x 300	00 1 7 1
Fehmarnbelt X †	1 4	01 7 9 2	274 0 4	229 06	7 4 309	0 4	01 8 x 0	282 0 2	232 06	8 0 307	xx 3 0 0	4 x	02 6 4 4	302 0 4	241 05	8 4 300	xx 3 0 0
Warnemünde X o	7 0	02 8 8 3	244 1 5	224 07	7 6 310	0 4	01 8 9 0	243 1 2	242 07	6 1 406	00 2 8 0	5 x	05 6 3 8	203 0 8	255 03	9 x 405	00 1 6 0
Arkona 10464 o	3 2	02 7 5 4	243 1 7	212 07	8 x 313	0 4	01 8 9 0	242 1 4	219 06	8 0 301	00 1 7 1	0 1	01 7 9 0	182 0 3	242 05	9 0 501	00 1 6 1
Adlergrund X †	2 x	02 7 5 5	282 2 5	191 07	8 x 302	2 4	01 7 5 8	242 1 4	215 05	9 0 304	W-T 03	1 0	01 7 5 2	000 0 2	231 04	8 0 402	W-T 03
Rügenwaldermünde X	6 2	62 5 3 4	264 5 8	206 03	9 x 311	5 x	05 5 4 8	222 5 8	239 04	9 x 311	95 1 5 1	0 0	47 2 9 0	163 3 8	251 01	9 7 101	00 2 2 1
Memel 10467 o	0 6	02 6 8 0	221 2 6	193 07	6 x 305							2 x	42 1 0 9	000 2 9	257 01	9 x 103	00 1 1 0

Deutsche Küstenorte (o) und Feuerschiffe (†)	Gestern 17h MEZ. $C_L C_M$	ww VhN_L	DDF WN	BBB TT	U C_H abb	Heute 2h MEZ. $C_L C_M$	ww VhN_L	DDF WN	BBB TT	U C_H abb		Heute 11h MEZ. $C_L C_M$	ww VhN_L	DDF WN	BBB TT	U C_H abb	
Borkumriff †	9 7	02 7 7 5	303 1 5	10xxx 07	7 0 303	1 0	01 7 7 3	203 1 3	10xxx 05	8 0 301		4 2	03 7 7 4	183 2 3	10xxx 07	7 0 806	
Borkum o	4 0	02 7 3 5	304 2 5	274 07	7 0 303	x x	01 7 x 4	202 1 4	279 04	8 x 903		1 1	01 7 6 4	165 1 4	231 07	7 1 705	
Außenjade †	1 0	01 7 7 3	303 0 3	xxx 07	8 0 304							1 0	01 8 7 2	163 0 3	xxx 07	7 0 806	
Wilhelmshaven o	4 x	02 8 5 5	283 1 5	263 07	7 x 307	x x	00 7 x 0	241 0 0	284 03	8 x 701		7 0	02 7 4 5	181 2 5	242 06	6 0 308	
Cuxhaven o						7 x	01 8 x 3	262 0 3	280 05	x x 801		2 0	01 8 5 3	162 0 3	255 06	x 0 905	
Elbe I †	7 0	01 8 6 4	283 0 4	xxx 06	8 0 101												
Helgoland o	5 7	02 7 4 3	303 1 6	267 05	7 8 303	x x	01 8 x 3	161 1 3	270 05	9 x 804		1 x	01 7 4 2	163 1 2	250 05	9 1 813	
Amrumbank †	1 0	01 8 7 2	323 1 2	xxx 06	8 0 303							1 0	01 8 7 2	182 1 2	xxx 05	8 0 804	
List o	2 0	01 8 5 2	305 0 2	242 07	8 x 308	0 4	01 7 5 0	261 0 2	256 02	9 0 303		2 0	01 8 4 4	162 2 4	235 06	6 x 802	
Bülk o	2 0	01 8 9 3	022 1 3	239 11	x 0 303							4 0	02 8 4 5	023 2 5	252 06	x 0 905	
Marienleuchte o	1 x	01 7 5 1	243 1 4	xxx 08	0 2 301							5 x	01 7 4 4	293 1 4	xxx 08	0 x 300	
Fehmarnbelt †																	
Arkona o	0 1	02 7 9 0	242 1 5	216 07	8 0 302							1 2	02 5 2 6	207 2 6	247 06	9 x 303	
Adlergrund †	0 x	02 7 5 4	262 2 4	207 05	W-T 03 8 x 308							6 0	01 7 5 2	000 0 2	231 11	7 0 300	W-T 03

Nachdruck und Verwendung für öffentliche Vorhersagen verboten!

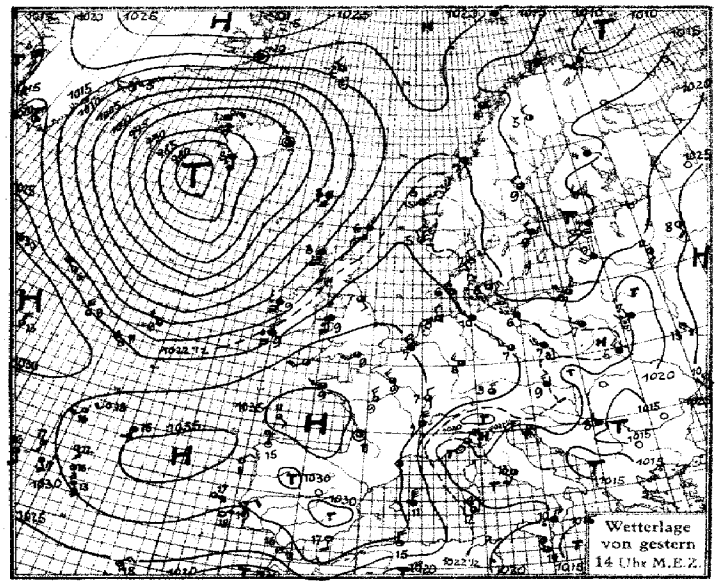

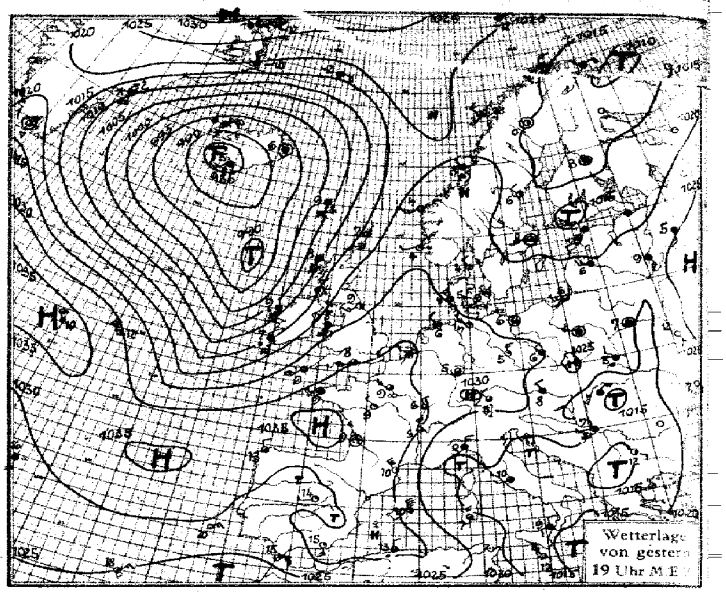

Luftdruck, Temperatur, Wind, Himmelszustand der nördlichen Halbkugel 2 Uhr M.E.Z.

SEEWARTE

Donnerstag, 14. April 1932

Wetterlage von 8 Uhr M. E. Z.

Luftdruckänderung in mb von 5 bis 8 Uhr M.E.Z.

Donnerstag, den 14. April 1932

Erläuterung des Landschlüssels

Untere Wolken	Mittlere Wolken	Wetter	Sicht	Wolkenhöhe	Bedeckungsgrad (untere Wolken)	Windrichtung	Windstärke	Wetterverlauf	Bedeckungsgrad (alle Wolken)	Luftdruck (mb)	Lufttemperatur (° C)	Relative Feuchte	Obere Wolken	Art der Druckänderung i. d. letzten 3 Stunden und Betrag		Niederschlagsmenge (mm)	Höchsttemperatur	Tiefsttemperatur	Seegang	Sicht nach See	Erdbodenzustand
C_L	C_M	ww	V	h	N_L	DD	F	W	N	BBB	TT	U	C_H	a	bb	RR	MM	mm	S	V_s	E

Ausland-orte (Küstenorte o)	Gestern 14h MEZ. C_LC_M	ww Vh N_L	DDF WN	BBB TT	U C_H abb	Gestern 19h MEZ. C_LC_M	ww Vh N_L	DDF WN	BBB TT	U C_H abb	R_2R_2 MM sV_s° E	Heute 8h MEZ. C_LC_M	ww Vh N_L	DDF WN	BBB TT	U C_H abb	R_1R_1 mm sV_s° E
Thorshavn /01901	6 0	64 408	167 58	071 08	90 811	6 x	54 518	166 48	042 07	9X 805	13 55 1	6 0	03 628	145 58	016 07	90 500	01 46 1
Reykjavik	6 x	64 6x8	084 58	848 07	9X 810	6 x	62 7x8	102 58	830 08	9X 603	00 XX 9	5 2	02 744	101 76	939 04	9X 320	13 XX 9
Isafjord	6 X	85 XX8	044 68	939 01	XX 300	6 x	69 xx8	046 68	934 00	XX 803		6 x	68 xx8	042 68	986 01	XX 320	
Acureyrie	6 x	02 xx5	000 55	922 04	XX 810	5 x	02 xx6	321 16	904 04	XX 808		x 3	02 xx0	202 16	950 05	XX 313	
Seydisfjord	1 x	02 xx5	000 25	950 07	XX 803	6 X	03 xx8	000 28	924 06	XX 808		6 x	52 xx8	102 48	980 06	XX 318	
Westmann I.	6 x	64 xx8	146 58	850 08	XX 813	6 x	64 xx8	203 58	843 05	XX 600		0 3	02 xx0	042 65	935 04	XX 318	
Aberdeen	7 7	02 664	184 56	226 09	6X 810	5 4	02 756	184 57	189 09	7X 711	97 51 0	0 2	62 745	144 58	075 06	9X 608	03 27 1
Malin Head	5 3	02 735	166 27	189 10	80 714	5 1	03 736	165 28	107 09	8X 826	97 27 0	8 0	01 743	163 43	047 06	90 400	01 27 0
Tynemouth	9 0	02 745	122 15	271 07	60 810	2 x	01 654	203 14	227 09	6X 811	00 26 0	6 0	03 748	163 28	094 06	80 610	00 27 0
Croydon	1 0	01 664	272 04	316 11	40 805	4 x	02 667	192 17	291 09	5X 805	00 12 1	6 x	62 748	145 58	178 06	8X 817	02 05 1
Lerwick	5 2	03 744	165 18	198 06	60 810	6 2	22 734	166 57	160 07	8X 711	97 6X 1	5 7	02 644	166 16	090 07	90 601	00 XX 0
Valentia	6 x	61 638	166 58	227 09	9X 819	6 x	63 738	157 58	143 07	9X 522	13 71 0	8 4	02 854	224 75	123 08	8X 806	03 38 1
Guernsey	8 2	02 854	204 16	334 10	60 905	8 4	02 855	202 15	307 07	7X 808	00 28 0	6 x	62 648	185 78	186 07	9X 613	01 36 1
Stornoway	3 0	51 633	167 48	142 08	90 812	9 2	03 835	167 58	095 08	9X 718	93 47 1	4 6	03 744	183 58	011 06	90 405	02 27 2
Holyhead	2 7	61 861	164 58	275 09	80 811	6 2	03 833	165 58	219 08	8X 816	97 27 0	2 4	01 852	205 73	106 07	83 701	04 28 1
Yarmouth	8 0	01 654	322 14	305 07	80 102	0 5	01 790	133 14	285 07	7X 806	00 37 0	6 x	61 648	154 58	189 06	9X 812	01 36 1
Blacksod P.	9 0	13 708	168 58	166 09	90 815	6 x	66 708	169 59	058 09	9X 821	09 x8 1	8 0	88 806	205 76	069 07	70 804	11 48 2
Scilly o	4 2	02 865	204 17	XXX XX	7X 810	8 2	02 764	196 17	269 09	7X 815	00 37 0	2 4	81 764	265 74	170 08	90 704	02 37 1
Myggbukta	0 0	00 990	000 00	290 65	70 305	0 0	00 990	000 14	295 62	71 302	00 x9 4	0 0	03 990	323 28	335 68	77 302	00 X9 4
Jan Mayen	8 x	26 855	282 75	168 52	7X 803	5 x	03 858	104 28	XXX XX	16 852	7X 10 2	5 2	03 844	057 28	174 50	XX 302	00 48 6
Longyearbyen o	5 x	72 546	000 66	188 58	5X 306	5 x	72 548	282 68	207 61	5X 306	97 XX 9	5 x	72 645	162 65	251 61	6X 308	97 XX 0
Bäreninsel	5 x	03 948	041 68	175 63	9X 306	5 x	03 968	061 68	203 62	9X 302	91 x9 9	x x	77 4x9	053 69	231 59	9X 308	91 X4 9
Vardö	5 x	03 948	204 28	104 01	8X 308	5 x	03 928	054 48	126 01	9X 409	92 29 9	5 x	71 648	043 68	XXX XX	7X 305	01 26 9
Ingöy	5 2	02 955	013 26	148 01	3X 313	7 x	02 956	023 26	178 00	9X 309	00 39 6	x x	74 409	034 09	208 51	8X 404	01 34 2
Andenes	8 4	10 854	224 74	142 04	90 308	8 3	81 756	254 76	167 02	9? 308	01 28 6	9 x	68 758	273 68	212 01	9X 307	04 27 6
Röst	5 0	02 963	274 75	185 04	67 213	5 1	02 964	273 27	191 03	6X 105	92 29 0	4 0	01 972	033 13	220 03	81 205	00 29 0
Nordöyan	8 x	21 836	263 76	200 04	8X 402	8 x	10 807	282 27	211 03	8X 303	01 28 1	2 0	05 902	122 14	221 03	82 402	00 19 0
Ona o	7 5	02 833	202 25	233 04	70 402	0 2	01 980	221 13	229 04	60 602	00 22 1	0 5	01 990	122 04	201 03	61 601	00 29 1
Krakenes	7 4	02 952	203 24	231 05	74 802	4 5	02 952	203 24	221 04	65 805	00 39 1	5 5	02 953	133 25	121 04	57 800	00 29 1
Utsira	2 0	02 961	392 15	338 05	63 101	2 0	01 961	221 02	232 04	73 602	00 39 0	0 8	02 980	114 04	193 04	70 803	00 29 0
Lista	1 0	02 961	265 04	225 06	76 000	1 0	01 961	266 02	228 05	71 302	00 39 0	8 4	25 965	082 25	212 03	81 602	91 19 1
Færder	1 0	01 961	040 01	212 07	51 801	4 0	01 961	232 04	216 05	74 302	00 19 0	5 [illegible]	02 855	121 05	214 03	9X 300	00 18 0
Svandalsflona	0 0	02 840	241 05	9076 00	45 201	7 0	02 815	081 05	9066 54	60 601	00 XX 9	0 5	01 824	082 04	9043 54	40 909	00 60 9
Haparanda	1 0	01 9x3	162 03	144 03	70 302	1 0	01 9x2	201 12	147 00	70 300	00 04 8	0 4	01 990	302 04	168 50	81 306	00 52 8
Jönköping	1 0	02 972	262 15	125 08	46 301	0 0	00 890	261 10	214 07	50 306	00 08 1	0 0	00 990	183 00	238 03	70 301	00 52 1
Wisby	5 0	03 8x8	201 58	179 04	80 307	4 5	01 9x2	223 53	206 04	86 307	96 29 1	0 1	04 5x0	182 58	234 04	90 303	91 14 0
Stensele	7 0	01 963	252 14	151 05	53 302	0 4	01 980	281 11	172 03	60 302	00 06 8	7 0	01 973	261 13	210 00	70 304	00 55 8
Härnösand	1 0	02 964	284 05	155 09	30 300	1 0	01 944	282 14	166 06	50 305	00 09 6	1 0	01 943	281 13	202 05	60 303	00 09 6
Stockholm	1 4	01 872	283 14	163 09	42 107	2 4	01 773	000 14	150 08	50 409	00 09 0	4 6	02 763	000 15	227 04	60 307	00 03 0
Gällivare	1 0	01 961	282 14	127 05	35 104	4 0	01 964	000 14	151 00	60 302	00 06 9	5 1	02 944	041 07	206 00	70 302	00 52 9
Kopenhagen	1 3	02 753	043 15	207 08	96 309	1 1	01 752	281 03	228 09	70 310	00 17 0	1 3	01 752	321 04	244 04	90 303	00 17 0
Skagen o	2 0	01 863	301 03	218 07	73 303	0 0	01 890	271 03	224 04	76 302	00 28 0	7 4	01 862	242 03	228 05	70 303	00 28 0
Hanstholm o	1 0	01 862	281 02	238 06	70 307	0 0	01 890	242 03	230 05	71 301	00 28 0	6 0	01 853	202 03	223 03	70 802	00 28 0
Helsingfors o	5 x	03 6x8	144 48	140 03	8X 300	6 x	85 558	184 48	141 01	9X 801	95 04 6	1 3	02 863	222 04	198 05	6X 308	00 50 9
Sortavala	0 2	03 878	164 18	171 03	70 302	5 0	03 768	163 28	178 02	90 402	01 04 3	6 0	03 748	223 68	148 02	80 402	00 01 3
Wasa	0 0	00 890	221 00	140 05	60 300	0 0	00 890	301 00	140 03	60 300	00 06 1	0 6	01 883	082 13	182 02	60 307	00 51 0
Enare	7 0	01 8x3	241 03	124 04	60 302							5 0	02 7x7	041 27	198 51	70 307	00 55 9
Dorpat	5 2	03 645	184 28	181 07	7X 307	5 2	05 544	162 26	191 05	7X 301	00 07 1	0 0	01 890	223 51	226 04	71 308	92 00 1
Filsand	[illegible] x	46 309	205 39	123 01	9X 405	5 x	03 748	243 38	172 01	9X 308	00 01 3	7 0	01 772	203 12	217 02	9X 303	00 02 1
Riga	5 4	02 746	204 17	181 09	5X 306	5 x	03 748	243 28	206 06	7X 308	00 XX 1	5 x	02 746	222 16	248 03	9X 304	00 00 1
Malnava	6 x	61 758	182 48	202 04	9X 310	0 3	01 750	223 23	226 05	99 200	02 06 1	5 x	02 757	243 47	233 03	94 306	93 51 1
Kowno	2 0	02 664	203 14	198 11	50 303							4 x	45 3x8	031 28	264 02	9X 105	00 50 1
Warschau	5 0	02 667	262 27	221 07	70 205	5 0	05 558	000 28	245 06	80 203	00 08 0	6 2	05 534	021 28	234 05	90 902	00 04 0
Krakau	5 1	03 764	282 28	240 08	40 306	5 2	03 655	320 28	251 05	60 302	00 08 1	6 0	50 648	020 58	234 03	90 903	03 02 1
Lemberg	5 0	03 658	283 28	225 06	90 110	6 0	64 438	282 58	235 05	90 300	04 12 2	6 0	67 338	031 48	199 05	90 603	04 04 2
Pinsk	6 4	25 657	223 28	191 07	70 203	5 1	03 666	000 28	214 07	90 300	23 09 0	5 0	62 568	321 58	217 06	90 806	06 04 1
Rochefort	2 0	01 854	022 04	349 10	50 802	2 0	01 853	282 03	335 09	50 802	00 11 0	0 5	02 744	221 27	261 07	8X 808	00 04 0
Socoa												0 3	02 790	121 07	253 06	71 707	00 05 1
Le Bourget	2 0	02 756	283 06	323 09	40 803	5 0	05 575	263 25	307 09	50 603	00 10 0	0 7	45 390	000 26	251 04	8X 707	00 01 1
Lyon	8 9	10 844	656 24	313 07	50 701	8 4	02 843	634 74	310 06	60 201	92 09 0	0 0	02 690	000 06	278 02	86 704	00 X0 0
Brest	2 3	02 853	243 15	333 09	6X 300	5 2	03 855	205 28	318 09	7X 807	00 10 0	5 3	02 754	204 25	198 09	80 610	04 08 1
Perpignan						2 0	01 862	618 02	301 10	30 305	00 12 0						
Le Talut	7 0	02 743	202 27	366 10	58 000							5 x	03 758	186 28	235 09	7X 812	00 08 1
Tours	2 0	02 765	303 25	335 09	40 605	3 0	01 783	281 23	319 09	40 804	00 10 0	0 2	02 680	000 27	273 04	8X 710	00 04 0
Le Havre	1 0	01 852	243 03	348 09	55 203	x x	02 890	262 04	321 08	61 705	00 11 0	5 7	02 864	164 55	218 07	70 813	27 06 1
Marseille	2 0	01 853	638 03	329 10	40 000	2 0	01 853	639 03	234 10	30 306	00 11 0	0 0	02 890	283 05	231 06	64 805	00 04 0
Helder o	2 0	02 654	284 14	291 08	80 304							4 0	02 665	165 15	229 04	90 811	94 16 0
Vlissingen o	3 x	27 786	304 76	206 07	7X 102	1 0	01 7x2	262 13	300 07	68 803	94 17 1	0 1	03 690	163 18	230 04	8X 811	00 16 1
De Bilt	1 3	14 845	324 15	286 09	60 402							0 5	02 690	162 05	244 03	90 807	91 52 0
Zürich	3 x	26 646	201 66	264 04	8X 701	9 4	02 844	040 65	280 03	85 205	03 06 1	5 x	05 548	320 18	264 00	9X 704	97 51 1
Bern	9 0	23 864	041 64	256 04	60 300	9 6	02 865	242 15	278 04	60 302	92 06 0	5 7	02 657	160 67	258 00	90 804	03 50 6
Säntis	x x	77 109	042 69	XXX 60	9X 301	x x	46 109	024 39	XXX 63	8X 304	05 05 9	5 4	01 900	321 61	XXX 63	83 904	12 65 2
Wien	6 1	03 843	283 18	238 09	3X 705							5 0	61 668	284 28	234 05	6X 802	97 05 1
Klagenfurt	5 x	03 648	000 28	837 04	8X 300							0 0	01 994	000 14	227 [illegible]	9X 300	04 00 1
Innsbruck												5 x	71 546	081 26	[illegible] 01	9X 801	92 01 1
Budapest	- -	- 755	322 78	209 11	5X 806	6 2	62 655	202 58	204 06	8X 203	06 08 2	5 2	61 655	282 58	172 06	7X 601	03 05 1
						6 x	54 658	657 58	197 04	7X 805	05 08 2						
						6 x	03 748	874 78	178 07	8X 804	01 10 1	6 x	61 748	375 58	[illegible] 04	9X 804	04 04 1
				19	31 200	4 0	01 681	023 13	259 07	46 407	00 10 0	0 1	03 480	022 38	254 05	6X 701	00 08 0
					40 100	5 1	03 864	322 18	230 06	6X 403	00 10 1	5 x	03 758	223 24	224 04	9X 806	06 04 1

Donnerstag den 14. April 1932

Auslandorte	Gestern 14h MEZ. ww VhN_L	DDFWN	BBB TT	Gestern 19h MEZ. ww VhN_L	DDFWN	BBB TT	Heute 8h MEZ. ww VhN_L	DDFWN	BBB TT
…drid	01 7 9 0	123 0 2	10 305 15	01 7 9 0	221 0 2	10 290 14			10
…nerik	01 8 5 1	144 0 2	319 17	01 8 5 1	143 0 1	310 15	02 8 9 0	000 1 4	291 12
…bon	02 8 6 4	328 1 4	275 11	02 8 4 4	307 1 4	275 10	01 7 5 1	325 0 2	259 11
…Coruña	01 6 9 0	321 1 3	318 15	02 6 9 0	302 1 5	305 13	02 6 5 5	261 1 5	293 09
…ernando							01 7 x 0	085 1 3	265 13
…nerifa				00 8 9 0	082 0 0	186 20			
…p Juby	00 9 9 0	322 0 0	168 17				00 6 9 0	322 0 0	147 14
…de Oro	00 7 9 0	027 0 0	162 20	00 7 9 0	026 0 0	157 20	00 6 9 0	328 0 0	174 19
…drro	01 7 9 0	242 0 3	310 16	xx x 9 0	283 0 4	307 14	08 4 9 0	043 0 3	270 07
…sabon	00 7 9 0	044 0 0	299 19				01 7 9 0	022 0 2	284 14
…yo (Kap Verde)									
…icent (Kap Verde)									
…rgo	01 6 9 0	043 0 3	xxx 18	01 6 x 3	043 0 x	18	01 6 9 0	xxx 1 3	18
…Delgada (Azoren)				03 8 6 8	102 2 8	286 16	02 8 5 2	042 1 4	292 14
…rta (Azoren)	02 8 5 4	144 2 6	278 16	02 8 6 3	142 2 6	273 16	03 7 6 4	142 2 8	282 15
…dua									
…enua	02 7 6 7	356 2 7	201 09	03 8 6 5	023 2 8	221 08	00 8 9 0	658 0 0	222 04
…renz	02 9 5 4	355 2 5	201 15	02 7 6 4	354 1 6	206 08	01 8 6 2	373 0 3	187 09
…om	02 8 6 4	514 1 5	167 13	02 8 6 4	221 1 5	174 10	01 7 9 0	324 0 2	143 06
…ranova	02 8 6 4	614 2 5	191 12				02 7 6 4	323 1 4	194 08

Auslandorte	Gestern 14h MEZ. ww VhN_L	DDFWN	BBB TT	Gestern 19h MEZ. ww VhN_L	DDFWN	BBB TT	Heute 8h MEZ. ww VhN_L	DDFWN	BBB TT
Messina	63 3 5 5	022 5 8	10 197 10	13 6 4 5	322 5 6	10 175 09			10
Tarent	61 5 3 8	043 5 8	171 12	62 5 4 8	083 5 8	179 09			
Malta	02 8 6 4	285 2 7	172 14	02 8 6 2	275 7 7	166 13	61 8 4 4	266 7 5	125 09
Belgrad				54 5 4 8	241 2 8	184 07	64 6 4 8	241 5 8	151 05
Üsküb	01 8 9 0	033 1 3	145 22	02 7 5 5	163 1 5	139 17	54 7 4 8	201 5 8	122 10
Split	62 6 5 8	000 7 8	167 08	02 9 6 3	000 5 5	171 08	10 7 5 8	047 2 8	098 08
Bukarest							02 7 5 3	064 1 5	153 11
Sofia				02 7 7 2	121 3 4	159 12			
Archangelsk									
Maretschkin S.									
Leningrad							03 6 5 8	223 1 8	174 03
Ust Zylma	02 8 5 0	263 1 5	220 09	03 7 9 0	221 2 8	220 08			
Moskau	01 x 3 3	142 3 3	287 07	47 x 5 2	143 3 3	282 06	00 x 9 0	162 0 0	267 02
Astrachan	03 7 5 8	123 4 8	078 10	03 6 7 8	043 2 8	106 09	02 x 8 7	021 4 7	143 06
Kijew	00 7 9 0	124 0 1	235 13	00 7 9 0	142 1 0	233 12	01 6 9 0	122 0 1	231 06
Odessa	00 6 0 0	144 0 0	262 10	00 6 0 0	124 0 0	242 07	00 6 9 0	000 0 0	227 07
Swerdlowsk	00 7 4 0	322 0 0	255 12	04 6 4 0	042 0 0	243 10	45 3 9 0	321 3 0	244 00
Rabat				00 8 9 0	000 0 0	207 20	00 8 9 0	000 0 0	211 09
Algier	02 8 6 3	324 1 3	299 15	61 8 5 5	322 5 5	306 13	01 9 7 0	x24 0 2	289 11
Tunis	89 8 7 5	308 7 8	207 13	82 6 8 7	265 7 8	xxx xx	02 7 5 4	594 5 4	190 09

Beobachtungen von Nordamerika und Grönland ~~2h~~ MEZ. 14h v. 13. April 32

Wetter ww — Windrichtung DD — Windstärke F — Luftdruck (mm) BB — Lufttemperatur (°C) TT

Ort	ww DDF	BB TT	Ort	ww DDF	BB TT	Ort	ww DDF	BB TT
…toosh I.	[illegible]	[illegible]	Dodge City	00282	1012 06	Key West	02822	1020 41
…seburg	[illegible]	11 01	Corpus Christi			Charleston	0021[illegible]	1514
…n Francisco	20122	1212	Duluth			Hatteras	00 30	1011
…n Diego	02482	1614	St. Joseph			Washington	02823	0704
…gstoff	01312	1206	Little Rock			Scranton	[illegible]	0252
…elena	00205	1504	New Orleans			Nantucket	02205	0406
…lt Lake C.	00162	1513	Chicago			Portland	00204	0103
…enver	01482	1412	Cleveland			Eastport	[illegible]	0402
…Paso			Nashville			Honolulu		
…smarck			Jacksonville			Nome		

Ort	ww DDF	BB TT	Ort	ww DDF	BB TT	Ort	ww DDF	BB TT
Dutch Harbour	22282	998 17	Winnipeg	01242	1023 52	Nottingham I.	02042	1020 67
Tanana	00000	1023 56	White River	01243	11 62	Resolution I.	72046	0957
Cordova	00102	[illegible] 01	Doucet	02484	995 56	Bermuda	00202	1219
Juneau	00000	1000	Father Point	[illegible]	1000 04	Julianehaab	01472	2258
Aklavik			Chatam	02163	0404	Godthaab		
Ft. Simpson			Halifax	40202	0803	Godhavn		
Prince Rupert	00000	0906	Sydney	02203	1006	Angmagsalik	01242	10 53
Edmonton	00123	1504	Cap Race	02122	2531	Miles City / Havana		
Medicine Hat	00000	1203	Harrington			Atlanta / Kingston		
The Pas	01081	3052	Belle Isle	02163	2761	Montreal / Neu York		

Schiffsmeldungen.

Erläuterung des Schiffsschlüssels: Wochentag P, Erdoktant Q, Breite (Süd unterstr.) LLL, Länge (Ost unterstr.) lll, Zeit (MEZ.) ZZ, Windrichtung DD, Windstärke F, Wetter ww, Luftdruck (mb) BB, Sicht V, Lufttemperatur (°C) TT, Kennzahl 3, Untere Wolken C_L, Mittlere Wolken C_M, Obere Wolken C_H, Bedeckungsgrad (alle Wolken) N, Unterschied zw. Luft- u. Wassertemperatur t_d, Dünung K, Richtung der Dünung d, Wetterverlauf W, Bedeckungsgrad (untere Wolken) N_L, Kurs des Schiffes d_s, Geschwindigkeit des Schiffes f, Art der Druckänderung i. d. letzten 3 Stunden und Betrag a bb.

13. April 1932

Schiffsname	P Q LLL	lll ZZ	DDF ww	BB V TT	3 C_L C_M C_H N	t_d K d W N_L	d_s f a bb
Bremen	40403	71413	22402	1005806	3 7704	40013	29308
Alb. Ballin	40425	46913	06602	36815	3 2505	44104	57300
M. Pascoal	40420	10013	04200	339 11	3 0000	75700	–
" "	40407	10719	31101	309 14	3 0052	65700	–
Alb. Ballin	40421	49419	10302	257 11	3 7905	24314	67709
Bremen	40404	68019	24402	06807	3 5505	29915	29301
Gen. v. Steuben	40490	24119	28602	31812	3 2604	x9914	26303
	43430	06019	28101	317 13	3 1002	x3702	–
	43408	05919	63802	218 11	3 2344	x7614	x2300
	40491	29819	28601	34810	3 1014	7770x	–
	43420	01419	32202	199 16	3 8326	31515	34300
	40381	33119	12207	307 11	3 52x5	33215	62610
	40358	33019	14413	237 .7	3 6xx7	46425	56xx0
	40387	26013	12303	xx7 17	3 4xx8	4212x	–
	40375	29413	12403	278 17	3 6xx8	22328	–
	40352	33213	11302	xx8 21	3 0207	21320	–
	40371	38013	10202	xx8 11	3 4384	32213	10064
	40379	28007	12703	xx6 13	3 02x8	31320	14105
	40389	23212	12502	xx6 16	3 8007	41317	14110
	40418	26113	16302	xx8 16	3 8165	39x23	65303
	40396	29213	12202	xx8 18	3 0024	31410	–
	43429	09813	04301	179 13	3 1004	40014	34307
	43388	09313	28502	207 14	3 5097	x0725	76506
	40430	24213	19402	319 26	3 0164	61502	26312
	40488	23513	26601	267 11	3 2xx3	44603	28320
	40490	38013	30401	368 08	3 2605	66824	55317
	40455	07613	10202	379 11	3 xx76	55716	–
	40526	31313	26802	218 06	3 2005	67715	x5315
	43401	12313	28301	209 15	3 1502	21711	35805
	40497	28013	30602	257 49	3 1005	78715	–
	40335	12507	06400	xx7 19	3 0000	43100	12300
	40339	12213	06402	247 18	3 1004	43104	12307
	40387	09213	04400	298 18	3 0000	14800	–
	40391	11213	08500	328 16	3 0000	32800	–
	40380	10213	06400	396 18	3 0000	22100	54x00
	40439	22513	19402	328 18	3 0286	29x20	–
	40423	19613	19302	348 14	3 0307	64820	–
	40439	38313	06603	307 14	3 –	–	–
	40508	21013	28x06	167 09	3 –	–	–
	40429	46813	12601	297 17	3 –	–	–

14. April 1932

Schiffsname	P Q LLL	lll ZZ	DDF ww	BB V TT	3 C_L C_M C_H N	t_d K d W N_L	d_s f a bb
Usambara	50371	12301	04401	1028715	3 0011	65100	84304
M. Pascoal	50392	11201	02301	31812	3 0402	71700	–
Cap Arcona	50499	02901	20402	24708	3 3725	40023	–
Gen. v. Steuben	50492	21501	25602	30810	3 4xx7	75617	26903
Bremen	50404	64301	14301	08810	3 4002	59912	29310
Bremen	50404	61606	30303	08710	3 5007	74127	29603
Alb. Ballin	50419	54207	12651	12716	3 2xx8	44348	67826
Alb. Ballin	50419	51901	12241	22708	3 0112	71732	67909
Gen. v. Steuben	50494	19607	26603	26810	3 4xx7	59927	26817
M. Pascoal	50381	11707	02201	27813	3 0042	62800	–
Wadai	50487	05007	28301	19808	3 1044	63613	–
	50496	12701	46511	25809	3 3004	77614	28106
	50415	04401	32301	27913	3 0064	75800	83903
	53401	07401	28614	20510	3 5xx6	x6721	–
	53384	15601	00022	12609	3 xxx9	80006	35820
	534x2	06707	28402	20711	3 0723	x3710	75300
	53375	16607	31498	08609	3 62x8	81896	35813
	50472	33707	10400	38811	3 0000	74x00	26300
	50422	14007	32101	31813	3 4xx5	50018	–
	50496	13407	26501	20[illegible]09	3 77x4	67774	28809
	50524	25507	26710	30709	3 52x5	68714	26605
	50494	18107	26703	24711	3 3008	47828	28808
	50500	36607	18300	36809	3 0000	50000	40000
	50419	09507	01302	28815	3 4xx5	51818	–
	50478	33607	16200	38851	3 0000	64600	–
	50491	21601	26601	31811	3 3004	47714	28908
	50466	36001	10502	38812	3 48x7	64317	25310
	50494	16801	26601	25710	3 3xx3	37703	28301
	50485	31701	30200	38809	3 0000	78810	–
					3		
					3		
					3		
					3		
					3		
					3		
					3		
					3		
					3		
					3		
					3		

Witterungsübersicht.

Donnerstag, den 14. April 1932

Zwei Zonen lebhafterer Wettertätigkeit heben sich aus dem Kartenbilde heraus; als eine über Südosteuropa bis hinauf nach Polen, die andere über den Britischen Inseln, den Färöern und Island. Sie entwickelten sich folgendermaßen: An der Grenze der russischen Warm-Festlandluft gegen die von Westen vorarbeitende maritime Polarluft war vorgestern über Westpolen eine Zyklone zur Entwicklung gekommen, die dann an dieser Luftmassenscheide nordwärts zog. Nachdem sie gestern früh vor dem Finnenbusen angelangt war, füllte sie sich rasch auf und ist heute in der finnisch-nordrussischen Zyklonengruppe aufgegangen. Die Windscheide ist aber von Finnland bis Galizien noch zu erkennen und setzt sich in die Balkanzyklone hinein fort. Die Front ist dort fast stationär. Die im Ganzen wärmere russische Luft verursacht über Südpolen, Ungarn und Südslawien ausgedehnte Nebelgleit-Niederschläge. Die ungarische Zyklone lebt auf und dürfte nordwärts wandern. Auch das Mittelmeertief wurde wesentlich stärker, nachdem es die von Norden einströmende ehemals maritime Polarluft in sich aufgenommen hatte. Sein Kern wandert auf Griechenland zu.

Mit dieser maritimen Polarluft, besonders mit einer zweiten Staffel, die in Begleitung des gestrigen kleinen Ostseetiefs vordrang, wanderte ein Keil des Biscaya-Hochs über Frankreich und die Nordsee nach Deutschland und dem Baltikum. Am Westabhang dieses Hochdruckrückens beginnt über Westdeutschland in schwacher südl. Strömung Schrumpfung und dynamische Erwärmung. Es setzt durch eine Hochdruckbrücke über Skandinavien mit dem Ostgrönlandhoch in Verbindung, und so ist ein starker Grenzwall zwischen den südosteuropäischen und den ostatlantischen Zyklonengruppen geschaffen.

Die ostatlantische Zyklonengruppe umfaßte zunächst nur einen kräftigen Kern, der rasch auf Island zu vordrang. Vorder- und Rückseite waren jedoch von gleichartiger maritimer Polarluft eingenommen, sodaß er sich im Laufe des gestrigen Tages rasch auffüllte und über Südisland festsetzte. In der Südseite, wo noch ein Rest subtropischer Warmluft zugeführt war, spaltete sich ein Teiltief ab. Aber auch diesem wurde bei Erreichen der Festlandgrenze weitere Warmluftzufuhr abgeschnitten; es füllte sich ebenfalls auf und rückte nur noch wenig vor. Die Regenfronten in seinem Bereich und in dem des Island-Tiefs wurden schmäler. Heute beschränkt sich der Niederschlag auf den Südteil der Front von England bis zur Biscaya. Auch hier wird er sich erschöpfen, nur tagsüber durch Zufuhr französischer Warmluft aufgehalten.

Marxgraf.

Höhenluft-Beobachtungen.

Ort Seehöhe (m)	Zeit (MEZ.)	Einheit	Höhen-Temperaturen und -Feuchtigkeiten											Bemerkungen
Hamburg-T. 18	$7^{h}32$	m	Boden	860	1020	1760	2120	2290	2800	4560	4820	5120		Via Strou 750-900m, mit Aufklarungsgebieten im S. und mit glatter Oberfläche. Dunst bis 600m mit der Höhe an Dichte zunehmend dünne Dunstringe, am Horizont bei 2100, 3000, 3500 u. 4200m. Böig bis 200m. Sicht 20 km Sicht.
		°C	3.2	-4.7	-2.0	-5.2	-9.2	-9.4	-12.4	-27.0	-22.8	-31.2		
		%	73	84	64	50	48	46	45	42	42	42		
		mb.	1024	924	904	833	784	768	712	565	547	542		
Friedrichshfn. 400	7^{h}	m	Boden	700	1100	1200	1800	1900	3000	4300				3/4 bedeckt, 4-10 km Sicht.
		°C	0.7	-2.1	-4.2	-4.2	-3.6	-9.2	-16.9	-26.7				
		%	88	90	92	87	80	72	64	65				
		mb.	980	944	901	892	821	811	701	582				
Lindenberg 106	7^{h}	m	Boden	200	500	1000	1800							1/4 bedeckt, 4-10 km Sicht.
		°C	2.2	5.3	3.4	-0.4	-7.0							
		%	90	72	78	81	90							
		mb.	1011	977	964	903	819							
Darmstadt 173	8^{h}	m	Boden	500	600	800	1700	2200	2600	5100				Dunst, 4-10 km Sicht.
		°C	0.3	0.6	-0.1	0.0	-7.1	-8.5	-10.7	-30.0				
		%	96	83	88	83	71	45	36	30				
		mb.	1006	971	954	936	826	773	726	534				
Königsberg 28	8^{h}	m	Boden	400	500	700	1000	1400	3400	4600				bedeckt, 10-20 km Sicht.
		°C	2.6	0.6	1.2	-1.2	0.8	-0.2	-11.7	-19.3				
		%	89	98	88	96	70	56	30	26				
		mb.	1023	982	968	919	901	860	667	574				
München 506	8^{h}	m	Boden	1200	1400	2400	3200	3700	4300	5000				bedeckt, 4-10 km Sicht.
		°C	-0.4	-4.7	-6.8	-13.7	-15.3	-18.7	-22.0	-29.3				
		%	85	98	80	69	50	44	50	68				
		mb.	965	887	840	723	685	638	592	583				
vom 13. April München 506	9^{h}	m	Boden	700	1300	1800	2300	2900	4000	4400	5000			bedeckt, 4-10 km Sicht.
		°C	0.5	-1.8	-5.2	-9.7	-11.0	-15.7	-22.7	-25.7	-31.3			
		%	89	98	82	93	76	83	50	64	64			
		mb.	964	943	874	810	766	712	612	577	520			
Lindenberg 106	11^{h}	m	Boden	200	500	800	1200	2100	2500	2700	2900			3/4 bedeckt, 10-20 km Sicht.
		°C	6.0	4.0	0.2	-0.2	-6.0	-10.5	-10.8	-13.5	-12.7			
		%	75	80	98	95	98	90	82	83	86			
		mb.	1027	1000	982	947	880	781	752	727	707			
Hjeller	14^{h}	m	200	500	1000	1500	2000	2500	3000	4000	5000			
		°C	9	6	3	-1	-6	-9	-13	-20	-26			
		%	85	45	45	45	55	55	45	45	45			
		mb.	984	960	924	850	797	750	701	613	536			
Lindenberg 106	15^{h}	m	Boden	200	500	1000	1800	2000	2400					Astr, Strou, Cu 1050-1900m. bedeckt, 10-20 km Sicht.
		°C	7.2	5.2	2.0	-2.8	-6.8	-7.2	-10.5					
		%	66	61	79	98	98	90	82					
		mb.	1009	1000	963	900	813	800	760					
Duxford	15^{h}	m	200	500	1000	1500	2000	2500	3000	4000	5000			
		°C	4	2	-1	-5	-7	-8	-10	-16	-25			
		%	76	65	65	75	x	x	x	x	x			
		mb.	1003	968	913	856	804	767	708	620	543			
Linköping	19^{h}	m	200	500	1000	1500	2000	2000	4000	5000				
		°C	8	6	4	0	-5	-11	-18	-27				
		%	45	45	45	45	55	45	45	45				
		mb.	987	947	901	848	797	700	615	536				

Höhenwinde.

Ort	Seehöhe (m)	Zeit (MEZ.)	0 7 T.	200 8 T.	500 9 T.	1000 10 T.	1500 11 T.	2000 12 T.	2500 13 T.	3000 14 T.	3500 15 T.	4000 16 T.	4500 17 T.	5000 18 T.	6 T. 19 T.
Dresden	152	8^{h}	NNW		NNW	NNW		0.00 NNE		NNE					
			3		5	7		7		5	3/4	bedeckt			
Dortmund	79	8	SSW			SW		S		SW		SSE		SW	SW
			1			3		4		4		3			
Aachen	204	9	SSW		SW	SW		S		2.00 N	SSE	SE		N	N
			3		7	5		7		6	4	2		7	11

Ort	Seehöhe (m)	Zeit (MEZ.)	0 7 T.	200 8 T.	500 9 T.	1000 10 T.	1500 11 T.	2000 12 T.	2500 13 T.	3000 14 T.	3500 15 T.	4000 16 T.	4500 17 T.	5000 18 T.	6 T. 19 T.
Stettin 660	9	8	W		NW	NNW		EN		NNW		SE		S	
			1		3	4		8		1		3		7	
Friedrichshfn. 235	400	7	NNW		0.00 W	1.00 WSW		1.00 WSW		NEN			4.00 NEN		
			3		3	2		1		6			7	3/4	bedeckt
Stuttgart 671	426	8	SSE		0.00 ESE	SW		NW		ESE		E		ENE	
			2		2	1		1		3		8		8	7/8

Eisbericht Nr. 111 vom Donnerstag, 14. April 1932.

Unter Ausschluß jeglicher Haftung herausgegeben von der Deutschen Seewarte Telef.: 36 11 32. Telegr.: „Seewarte Hamburg"

Spalte E bedeutet Eisverhältnisse wie folgt:

. = Eisfrei
1 = Loser Eisbrei oder Neueis
2 = Festes Eis
3 = Treibeis
4 = Zusammengeschobener Eisbrei oder Packeisstreifen
5 = Offene Seerinne längs der Küste
6 = Starkes Festeis
7 = Starkes Treibeis
8 = Packeis
9 = Eispressung
x = Nicht gemeldet

Spalte S bedeutet Schiffahrtsverhältnisse wie folgt:

. = Schiffahrt unbehindert
1 = Schiffahrt für Dampfer unbehindert, für Segler erschwert
2 = Schiffahrt für schwache Dampfer erschwert, für Segler geschlossen
3 = Schiffahrt nur für starke Dampfer möglich
4 = Schiffahrt nur für Dampfer mit Eisverstärkung möglich
5 = Schiffahrt wird durch Eisbrecher aufrecht erhalten
6 = Aufgebrochene Fahrrinne im Eise vorhanden
7 = Schiffahrt vorläufig geschlossen
8 = Schiffahrt hat aufgehört
9 = Schiffahrtsverhältnisse unsichtigen Wetters wegen nicht zu erkennen
x = Nicht gemeldet

Spalte T bedeutet Lufttemperatur in C°. Alle Angaben im Bericht beziehen sich auf Beobachtungen von etwa 0800u des Ausgabetages, soweit nicht anders vermerkt

Lettland, Funkmeldung

Beobachtungsstellen	E	S	T	Bemerkungen
Papensee	.	.		
Libau, Hafen	.	.	1	
Libau, Seegebiet	.	.		
Steinort	.	.		
Windau, Hafen	.	.	2	
Windau, Seegebiet	.	.		
Lyserort, NW-SW	.	.		
Lyserort, NW-NO	.	.		
Michaelsturm	.	.		
Domesnäs, NW	.	.		
Domesnäs, NO	.	.		
Domesnäs, SO	.	.		
Markgrafen	3	1		
Riga, Seegebiet	3	1		
Riga, Hafen	.	.	3	
Haynasch	8	8		

Estland, Funkmeldung

Zerel SO	.	.		
Zerel SW	.	.		
Filsand	.	.	2	
Ristna SW	.	.		
Ristna NW	.	.		
Ristna NO	.	.		
Tachkona NW	.	.		
Tachkona NO	.	.		
Odensholm SW	.	.		
Odensholm NW	.	.		
Odensholm NO	.	.		
Packerort NW	.	1	2	
Packerort NO	.	.		
Surup NW	.	.		
Surup NO	1	1		
Nargen NW	3	4		
Nargen NO	3	4		
Nargen SO	3	4		
Reval, Reede	1	1	2	
Kokskär NW	3	3		
Kokskär NO	5	1		
Eckholm NW	5	5		
Eckholm NO	5	5		
Stenskär SW	3	3		
Stenskär NW	7	5		
Stenskär NO	7	5		
Narva, Reede	6	8	3	
Pernau, Reede	x	8		
Kynö SO	x	8		
Kynö SW	x	8		
Kynö NW	x	8		
Paternoster SO	x	8		
Paternoster NO	x	8		
Raugi (Ins. Moon)	x	8		
Worms SW	x	8		
Worms NW	3	1		
Runö NO	x	9		
Runö SO	x	9		
Runö SW	x	9		
Runö NW	x	9		

Rußland, Funkmeldung

Beobachtungsstellen		E	S	T	Bemerkungen
Lissy Noss		6	5	3	
Kronstadt, Reede		6	5		
Tolbukin		6	5		
Schepel		6	5		
Sojkina-Berge		6	5		
Kurgalow		6	5		
Stirsudden-Seskär	Zwischen den Meridianen	7	5		
Seskär-Nerwa		7	5		
Nerwa-Sommers		7	5		
Sommers-Hochland		7	5		
Lavensari-Gr. Tütters, zwisch. Parallelen		7	5		
Gr. Tütters Pareli. u. Kl. Tütters Merid., zw.		7	5		
Hochland-Stenskär	Zwischen den Meridianen von	7	5		
Stenskär-Kalbådangrund		3	5		
Kalbådangrund-Kokskär		3	5		
Kl. Tütters und Stenskär		3	5		
Stenskär-Eckholm		3	5		
Eckholm-Kokskär		.	.		
Kokskär-Nargen		3	4		
Nargen-Packerort		3	4		
Packerort-Odensholm		.	.		
Odensholm-Tachkona		.	.		
Tachkona-Dagerort		.	.		
Dagerort, zwisch. Merid. u. Parallel von		.	.		

Polen, Funkmeldung vom:

Karwen N				
Rixhöft N				
Rixhöft O				
Hela N				
Hela O				
Hela S				
Hela W				
Hela, Hafen				
Oxhöft N				
Gdingen O				
Gdingen SO				
Gdingen, Hafen				

Eisbericht Nr. 111 vom Donnerstag, 14. April 1938

Unter Ausschluß jeglicher Haftung herausgegeben von der Deutschen Seewarte
Telef.: 36 11 82. Telegr.: „Seewarte Hamburg"

Spalte E bedeutet Eisverhältnisse wie folgt:

. = Eisfrei
1 = Loser Eisbrei oder Neueis
2 = Festes Eis
3 = Treibeis
4 = Zusammengeschobener Eisbrei oder Packeisstreifen
5 = Offene Seerinne längs der Küste
6 = Starkes Festeis
7 = Starkes Treibeis
8 = Packeis
9 = Eispressung
x = Nicht gemeldet

Spalte S bedeutet Schiffahrtsverhältnisse wie folgt:

. = Schiffahrt unbehindert
1 = Schiffahrt für Dampfer unbehindert, für Segler erschwert
2 = Schiffahrt für schwache Dampfer erschwert, für Segler geschlossen
3 = Schiffahrt nur für starke Dampfer möglich
4 = Schiffahrt nur für Dampfer mit Eisverstärkung möglich
5 = Schiffahrt wird durch Eisbrecher aufrecht erhalten
6 = Aufgebrochene Fahrrinne im Eise vorhanden
7 = Schiffahrt vorläufig geschlossen
8 = Schiffahrt hat aufgehört
9 = Schiffahrtsverhältnisse unsichtigen Wetters wegen nicht zu erkennen
x = Nicht gemeldet

Spalte T bedeutet Lufttemperatur in C°. Alle Angaben im Bericht beziehen sich auf Beobachtungen von etwa 0800 dee Ausgabetages, soweit nicht anders vermerkt

Finnland, Funkmeldung

Beobachtungsstellen	E	S	T	Bemerkungen
Björkösund	x	8		
Werkkomaata Umgebung von	x	8		
Hjortö, Seegebiet West von	x	8		
Wiborg-Trangsund, Fahrwasser	x	8		
Trangsund-Rödnäll, Fahrwasser	x	8		
Rödnäll, außerhalb	x	8		
Kotka, Hafen nebst Umgebung	x	8		
Kannö, außerhalb	x	8		
Lappi außerhalb	x	8		
Brändö, bei	6	8		
Glosholm, bei	6	8		
Hochland, Seegebiet W von	x	8		
Helsingfors S Hafen nebst Umgebung	2	5	5	
Sveaborg, außerhalb	3	7		
Gränskärsfärlarna, außerhalb	3	7		
Porkala, bei	2	6		
Hallhalsen, außerhalb	2	5		
Barösund Fjärd	2	5		
Jussarö, Seegebiet außerhalb	5	5		
Hangö Hafen nebst Umgebung	2	6	3	
Russarö, Umgebung von	5	5		
Russarö, Seegebiet im äußeren Sichtkreis von	7	5		
Hangö W-Fjärd	2	6		
Hillskär-Fjärd, Schär von	2	5		
Abo Hafen ein Stora Bodkan	2	5		
Finska Fjärd	2	5		
Lohm, Umgebung von	2	5		
Mökkärsfjärd	3	5		
Ut, bei	.	.		
Utö, Seegebiet im äußersten Sichtkreis von	.	.		
Reifiet	3	3		
Degerby, bei	3	3		
Ledsund, bei	.	.		
Nyhamn, W von	.	.		
Kökskärlar, Seegebiet außerhalb	.	.		
Marehamn, Schärenhof vor	.	.	5	
Eckerö, West von	.	.		
Storgrönten, Umgebung von	.	.		
Bomarsund, Schärenhof außerhalb	5	5		
Bomarsund, Seegebiet nahe außerhalb	3	5		
Kökarsfjärd, Umgebung von	.	.		
Kökar und Jomala Inote innere Hafengebiete	2	6		
Maurbjuda Bede	3	1		
Kalso und Kärsö, außerhalb	3	2		
Kärsö, Seegebiet im äußersten Sichtkreis von	3	3		
Wasalot Hafen nebst Schärenhof	x	7	2	
Storholmen und Essten, zwischen	x	7		
Ronnskär-Fahrwasser	x	7		
Norrskär-Fahrwasser	x	7		
Jakobstads Hafengebiet	x	7		
Ade, Reede bei	x	7		
Mäskär, Seegebiet außerhalb	x	7		
Kaplas Hafengebiet	x	7		
Tenkar, innerhalb	x	7		
Tenkar, Seegebiet außerhalb	x	8		
Bonnestads Reede	x	8		
Nykarleby, nach außen gen	x	8		
Bockesund, Seegebiet N von	x	8		
Ulvsborgs äußere Hafengebiete	x	8		
Ulvsborgs Hafengebiete, Fahrstraße nach	x	8		
Marjaniemi, Seegebiet außerhalb	x	8		
Kemi Hafengebiete	x	8		
Kemi, Seegebiet außerhalb	x	8		

Schweden, Funkmeldung

Beobachtungsstellen	E	S	T	Bemerkungen
Karlsborg, Fahrwasser nach	x	8	0	
Rödkallen, Seegebiet vor	x	8		
Lulea durch Tjuvholmsund, Fahrwasser nach	x	8		
Gasören, Seegebiet vor	x	8	2	
Västra Kvarken	x	8		
Skag, Seegebiet vor	.	.		
Hernö, Seegebiet vor	.	.	5	
Svanö, Angermanälven oberhalb	2	6		
Svanö, Angermanälven unterhalb	2	2		
Bremö, Seegebiet vor	.	.		
Bremö bis Draghällan-Feuer, Fahrwasser	.	.		
Alnösundet	.	.		
Lilljungfrun, Seegebiet vor	.	.		
Eggegrund, Seegebiet rund um	3	.		
Gävle, Nordfahrwasser nach	2	5		
Oregrundsgrapen	2	4		
Grundkallen-Feuerschiff, Seegebiet um	3	1		
Söderarm, Seegebiet vor	.	.		
Sandhamn, Seegebiet vor	.	.		
Sandhamn nach Stockholm, Fahrwasser	3	1		
Landsort, Seegebiet vor	.	.		
Landsort bis Stockholm, Fahrwasser	3	1	4	
Hävringe bis Oxelösund, Fahrwasser	.	.		
Kalmarsund nördlich Kalmar	.	.		
Kalmarsund südlich Kalmar	.	.	3	
Kalmarsund, südliche Einfahrt zum	.	.		
Karlshamn, Seegebiet vor	.	.		
Öresund, südliche Einfahrt zum	.	.		
Filuträmnen	.	.		
Hälsingborg, Seegebiet vor	.	.		
Öresund, nördliche Einfahrt zum	.	.		
Halmstad, Seegebiet vor	.	.		
Varberg, Seegebiet vor	.	.		
Vinga, Seegebiet vor	.	.		
Vinga bis Göteborg, Fahrwasser	.	.		
Smögen, Seegebiet vor	.	.		
Briefmeldung vom 12. IV.:				
Husum, nach	.	.		
Örnskjöldsvik, nach	6	4		
Köpmanholmen, nach	3	2		
Ullångerfjärd, im	6	4		
Sundsvall, nach	.	.		
Klingerfjärd, im	2	6		
Agö bis Saltvik	.	.		
Saltvik bis Hudiksvall	2	6		
Ljusne u. Vallvik, nach	.	.		
Stugsund, nach	2	1	←	Rinne im Eis
Skutskär Hafen	x	8		
Örskär, um	.	.		
Norra Grepen, in	2	x		
Svartklubben, Seegebiet	.	.		
——— „ ———, Fahrwasser	.	.		
Arholma, Seegebiet u. Fahrw.	.	.		
Granholm bis Furusund	2	6		
Furusund bis Stockholm	1	x		
Kalvö bis Stockholm	3	1		
Söderälje bis Oxan	2	6		
Norrköping, nach	.	.		
Arkö Schärenhof	.	.		
Vänernsee u. Trollhättekanal				
Hareford u. Glausfjord, im	2	1		
Arvika u. Jössefors, nach	2	1		Rinne im Eis
Vänersborg, Trollhättan	.	.		

Der Eisbericht erscheint täglich mit Ausnahme von Sonn- und Feiertagen. Bezugspreis für das Winterhalbjahr beträgt RM. 20.— einschließlich einer Eisübersichtskarte, die als Anlage beigegeben wird, wenn die Entwicklung der Eisverhältnisse es fordert. Bestellort: „Hamburg, Deutsche Seewarte".

Täglicher Wetterbericht.

Jahrgang: 57 Nr.: 106

Herausgegeben von der Deutschen Seewarte.
Verlagsort Hamburg.

Freitag, den 15. April 1932.

Versendung 6mal wöchentlich. Der Sonntagsbericht erscheint nachträglich.

Erläuterung: Die Beobachtungen sind sämtlich in der Form der 1929 in Kopenhagen beschlossenen Einheitsschlüssel wiedergegeben; die ausländischen jedoch zum Teil gekürzt. Kurze Erläuterungen zu den einzelnen Ziffern werden am 1. eines jeden Monats dem Täglichen Wetterbericht beigegeben. Eingehend finden sie sich in „Schlüssel und Anweisung für Obstelegramme", Aufl. 1, 1930, zu beziehen von der Deutschen Seewarte, Hamburg. Luftdruck in Millibar, umgerechnet auf den Meeresspiegel, bei Bergen auf die nächste Tausenderhöhe (1000 mb = 750.1 mm, bezogen auf 0° C und Schwere in 45° Breite). Temperatur in Celsiusgraden. Windrichtung: 08 = E, 16 = S, 24 = W, 32 = N. Windstärke nach Beaufort-Teilung (0 = Stille, 12 = Orkan). Die Wolkenhöhe (h) bezeichnet bei Bergen, wenn Wolken unter Orthöhe vorhanden sind, den Abstand von der Oberfläche dieser Wolken.

Erläuterung des Schlüssels	Untere Wolken	Mittlere Wolken	Wetter	Sicht	Wolkenhöhe	Bedeckungsgrad (untere Wolken)	Windrichtung	Windstärke	Wetterverlauf	Bedeckungsgrad (alle Wolk.)	Luftdruck (mb)	Lufttemperatur (°C)	Relative Feuchte	Obere Wolken	Art der Druckänderung i. d. letzten 3 Stunden	und Betrag	Niederschlagsmenge (mm)	Höchsttemperatur	Tiefsttemperatur	Seegang	Sicht nach See	Erdbodenzustand	Unterschied zw. Luft- u. Wassertemperatur	Dünung	Richtung der Dünung
	C_L	C_M	ww	V	h	N_L	DD	F	W	N	BBB	TT	U	C_H	a	bb	RR	MM	mm	S	V_s	E	t_d	K	d

Deutsche Binnenlandorte	Gestern 14h MEZ.					Gestern 19h MEZ.						Heute 8h MEZ.					
	C_L C_M	ww VhN_L	DDF WN	BBB TT	U C_H abb	C_L C_M	ww VhN_L	DDF WN	BBB TT	U C_H abb	R_2R_2 MM E	C_L C_M	ww VhN_L	DDF WN	BBB TT	U C_H abb	R_1R_1 mm E
Wilhelmshaven 10430	5 0	02 844	123 14	10212 10	40 811	0 7	02 754	121 14	10183 07	60 703	00 xx 0	0 8	02 790	083 14	10154 06	30 800	00 03 0
Bremen	4 0	02 854	101 14	221 10	30 811	4 0	02 864	122 14	189 10	80 808	00 11 0	0 0	00 890	002 00	154 05	70 801	00 03 0
Hamburg 10403	1 0	01 802	221 02	230 10	40 811	4 7	01 863	122 04	199 09	40 808	00 11 0	1 3	05 551	023 16	164 03	76 903	00 02 0
Kiel	7 0	01 754	081 14	238 07	50 907	1 0	01 702	124 02	215 06	70 602	00 09 0	0 2	02 050	063 15	183 04	9x 000	00 01 0
Flensburg 10400	1 0	01 703	101 13	243 08	78 903	3 5	02 763	121 14	213 07	70 601	00 11 0	0 0	01 783	061 13	193 05	95 805	00 52 1
Stettin 10404	2 0	02 954	321 05	231 12	44 807	7 3	01 853	023 14	207 09	61 603	00 12 0	6 2	62 754	042 58	158 04	8x 805	97 02 1
Danzig 10405	5 2	02 955	023 16	239 05	8x 806	5 1	01 702	041 14	224 04	88 605	00 06 0	6 x	61 748	023 38	193 04	8x 807	91 00 1
Königsberg 10425	5 x	03 748	082 38	244 04	8x 805	0 7	02 690	02? 24	226 03	88 807	00 04 0	6 x	62 648	044 58	162 04	8x 705	95 00 1
Aachen 10407	2 2	01 863	184 13	215 09	60 807	0 7	02 890	104 27	173 06	60 808	00 09 0	0 0	05 690	042 9x	113 02	75 602	00 01 0
Nordhorn	2 0	01 753	143 03	210 10	50 813	4 6	01 753	121 03	177 08	56 813	00 11 0	0 0	00 690	082 00	137 02	80 802	00 51 0
Hannover 10421	7 x	02 875	122 25	233 09	5x 812	7 3	01 873	122 23	200 07	60 806	00 10 0	5 7	02 784	043 26	153 02	8x 604	00 51 0
Erfurt 10446						4 5	02 864	042 15	194 09	40 708	00 12 0	5 2	52 645	031 48	135 02	9x 802	99 01 1
Magdeburg	7 x	02 755	181 05	234 10	4x 809	5 0	01 872	080 03	201 10	48 807	00 11 0	0 1	02 790	022 15	144 04	78 805	00 02 0
Berlin 10440	1 7	02 874	321 26	225 12	41 909	4 3	02 973	321 25	195 10	41 806	00 13 0	5 2	03 654	053 28	142 05	9x 804	01 03 0
Dresden 10410	7 7	02 854	322 27	216 09	5x 809	5 3	02 753	321 27	186 08	6x 805	00 10 0	6 x	21 936	042 48	115 04	9x 810	93 02 1
Grünberg i. Schl.	9 1	02 854	324 27	216 10	42 811	9 7	02 863	082 77	190 07	66 606	97 41 0	6 x	62 538	322 58	118 03	9x 604	02 01 1
Breslau 10411	6 2	02 754	022 54	215 06	6x 807	6 2	54 545	041 48	193 05	9x 807	93 07 1	6 x	52 538	321 48	107 05	9x 809	09 04 1
Essen 10437	1 1	02 953	144 14	213 09	70 813	7 1	02 862	163 14	180 06	78 810	00 41 0	0 0	00 790	063 00	131 05	70 501	00 00 0
Mirow	3 0	01 862	321 13	243 08	47 810							5 x	03 848	082 18	164 03	9x 300	00 01 0
Hof	8 0	06 845	041 25	224 09	5x 808	5 7	05 754	041 25	201 04	88 806	00 07 0	5 x	71 538	043 28	122 01	9x xxx	00 50 0
Gleiwitz	6 x	51 738	023 48	200 05	7x 809	6 x	67 638	022 48	173 04	9x 811	02 05 1	6 x	21 428	021 48	095 05	9x 604	07 02 1
Frankfurt a. M. 10412	3 0	05 785	042 15	227 09	50 810	0 0	05 773	121 43	191 08	00 813	00 10 0	0 7	02 790	242 26	119 02	8x 807	00 51 0
Karlsruhe 10413	2 0	02 885	041 15	230 11	40 814	6 1	01 561	062 02	184 08	50 811	00 41 0	0 4	05 790	022 04	111 02	50 808	00 53 0
Friedrichshafen 10474	2 0	02 978	202 25	258 06	50 811	4 0	01 863	221 13	193 05	50 811	00 07 0	4 0	02 806	000 26	100 00	80 809	00 52 1
Fürth	1 0	01 753	301 03	233 07	50 710	0 0	01 890	281 02	198 06	41 820	00 08 0	0 2	05 690	301 27	110 03	87 810	97 51 0
München 10414	4 0	02 383	322 15	220 06	50 710	4 3	02 864	302 15	198 05	48 709	00 06 0	x x	68 409	042 39	104 01	0x 808	01 50 1
Feldberg	1 0	02 734	102 14	9050 01	70 807	4 0	05 633	103 12	9011 50	70 808	00 02 3	5 4	02 854	084 15	8059 50	7x 609	00 52 0
Kahler Asten 839 m	1 0	02 844	183 14	9048 02	70 910	4 0	01 851	122 12	9021 01	71 808	00 05 9	0 0	00 890	084 00	8959 00	70 804	00 52 9
Wasserkuppe 926 m	5 2	02 986	124 17	9052 50	80 807	0 4	01 990	000 11	9021 50	70 808	00 01 6	6 2	72 515	044 28	8944 51	9x 805	97 53 6
Brocken 1153 m	8 0	02 836	021 16	9050 51	90 610	7 0	02 735	081 16	9020 51	90 807	00 50 8	x x	46 409	084 69	8951 52	9x 808	97 54 8
Fichtelberg 1213 m	5 x	71 628	042 38	9037 51	7x 808	x x	77 009	023 09	9010 52	9x 805	01 01 8	x x	77 009	063 39	8918 53	9x 810	94 54 9
Schneekoppe 10429	x x	72 009	327 69	7974 56	9x 807	x x	74 009	328 69	7954 55	9x 806	02 54 9	0 0	43 808	045 67	7888 55	9x 804	05 57 9
Feldberg, Schw. 1497 m	7 x	02 705	000 15	9047 53	8x 809	7 0	02 845	081 15	9011 53	70 807	00 53 9	x x	48 009	083 39	8914 57	9x 601	00 58 9
Zugspitze 10476 m	x x	77 109	083 69	6987 04	8x 806	3 6	77 305	104 65	6955 65	9x 807	01 64 9	0 3	02 656	124 05	6890 62	91 803	01 66 9

Deutsche Küstenorte ° und Feuerschiffe †	Gestern 14h MEZ.					Gestern 19h MEZ.						Heute 8h MEZ.					
	C_L C_M	ww VhN_L	DDF WN	BBB TT	U C_H abb	C_L C_M	ww VhN_L	DDF WN	BBB TT	U C_H abb	R_2R_2 S V_s E / t_d K d	C_L C_M	ww VhN_L	DDF WN	BBB TT	U C_H abb	R_1R_1 S V_s E / t_d K d
Borkumriff †	7 0	01 773	103 14	xxx↓ 10	71 810	8 0	02 774	102 15	xxx↓ 05	79 805	00 2 15	7 0	01 773	083 13	xxx↓ xx	80 401	00 4 13
Borkum °	2 7	02 764	164 14	xxx↓ 00	71 607	2 7	02 754	164 25	10170 07	6x 704	00 2 70	2 7	05 55x	–	10159 05	8x 203	00 4 70
Außenjade †	1 0	01 774	123 14	xxx↓ 08	70 913	4 9	01 774	103 14	xxx↓ 07	79 806	00 3 17	4 8	01 7x4	083 14	xxx↓ 00	80 401	00 4 12
Cuxhaven 10463 °	1 0	02 865	102 15	10234 09	xx 911	0 0	01 804	102 14	200 09	x0 504	xx 4 00	0 0	00 790	083 00	176 06	x0 500	–
Elbe I †						0 4	14 703	023 03	xxx↓ 07	70 807	00 2 22	7 x	02 605	083 24	xxx↓ 05	8x 8xx	00 5 12
Helgoland 10465	3 0	01 742	102 02	224 07	8x 803	3 0	01 843	083 03	194 06	92 803	xx 1 60	3 4	02 746	084 16	170 05	9x 500	00 1 50
Amrumbank 10461	0 0	00 790	163 00	xxx↓ 00	80 808	4 0	01 872	103 02	xxx↓ 07	80 803	00 3 25	1 0	01 8x1	063 01	xxx↓ 05	90 300	00 6 13
List °	1 0	01 843	163 14	220 09	0x 900	0 0	01 860	402 03	200 08	75 803	00 x x0	0 0	02 690	105 27	177 04	92 300	00 2 x0
Büll °	1 0	01 841	063 11	238 06	x0 807	0 0	00 800	104 00	212 09	x0 803	00 2 71	0 1	02 790	104 17	179 04	xx 800	00 2 71
Marienleuchte °	1 x	01 753	302 13	xxx 05	0x 803	4 0	01 751	082 11	xxx 04	60 803	00 1 70	0 1	03 790	023 28	xxx 03	0x 803	00 2 81
Fehmarnbelt †	4 0	01 7x2	283 02	239 06	6x 805	0 0	00 7x0	421 00	215 05	7x 806	xx 4 00	5 x	03 078	004 28	191 04	3x 804	xx 5 00
Warnemünde °	5 x	02 845	302 25	240 04	8x 809	0 0	00 890	042 00	213 05	80 905	00 1 80	0 2	03 860	062 28	171 05	8x 602	00 1 80
Arkona 10464 °	4 2	05 535	241 17	238 05	9x 804	x x	46 0xx	241 39	216 01	9x 803	00 0 01	5 2	02 645	324 17	180 02	9x 305	97 3 51
Adlergrund †	5 x	40 048	282 38	231 08	9x 300	x x	46 259	000 39	201 01	9x 800	W-T 3°	2 2	01 754	041 14	xxx 04	50 8x8	
Rügenwaldermünde °						0 0	47 490	323 30	235 03	90 707	00 2 40	5 x	03 658	045 28	187 03	9x 807	00 4 00
Memel 10467 °	3 0	02 853	222 14	247 05	71 808							0 2	03 690	042 28	190 05	0x 805	00 1 60

Deutsche Küstenorte ° und Feuerschiffe †	Gestern 17h MEZ.					Heute 2h MEZ.						Heute 11h MEZ.					
	C_L C_M	ww VhN_L	DDF WN	BBB TT	U C_H abb	C_L C_M	ww VhN_L	DDF WN	BBB TT	U C_H abb		C_L C_M	ww VhN_L	DDF WN	BBB TT	U C_H abb	
Borkumriff †						8 0	01 774	123 14	xxx↓ 06	80 800	–	7 0	01 773	083 03	xxx↓ 08	70 300	–
Borkum °	7 1	02 754	144 25	10184 09	6x 716	x x	02 7x9	122 14	10162 05	7x 704	–	1 4	01 703	063 44	10152 09	01 603	–
Außenjade †	1 0	01 874	123 04	xxx↓ 08	70 808						–	1 0	01 773	083 03	xxx↓ 08	80 502	–
Wilhelmshaven °	5 8	02 754	121 25	195 07	80 809	5 x	03 7x8	084 28	167 05	7x 804		3 [illegible]	01 742	394 03	148 08	50 001	–
Cuxhaven °						4 x	02 757	104 27	190 05	xx 805	xx 4 70	0 [illegible]	[illegible] 891	084 01	171 09	x1 803	xx 1 80
Elbe I †												0 [illegible]	01 872	042 03	xxx↓ 06	81 300	–
Helgoland °	3 0	01 842	102 02	203 05	90 811	x x	02 7x5	124 25	186 06	9x 803	–	0 0	01 7x1	062 01	171 07	8x 301	–
Amrumbank †	3 0	01 872	103 01	xxx↓ 07	80 811							0 0	00 890	083 00	xxx↓ 07	80 301	–
List °						x x	00 810	422 00	190 04	8x 801	–	0 0	02 790	105 26	175 08	75 801	–
Büll °												0 1	03 790	045 28	173 06	xx 903	–
Marienleuchte °	1 0	01 752	072 12	xxx 05	00 810							0 1	03 790	024 28	xxx 05	0x 805	–
Fehmarnbelt †																	
Arkona °	4 1	05 524	241 15	223 04	9x 806							4 1	03 754	324 28	167 04	9x 812	–
Adlergrund †												8 x	03 755	043 28	170 05	8x 804	W-T 3°

Nachdruck und Verwendung für öffentliche [illegible]

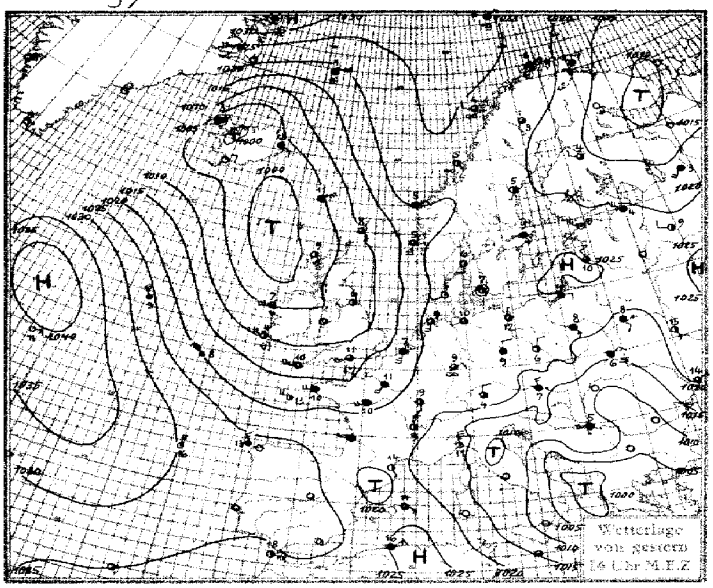

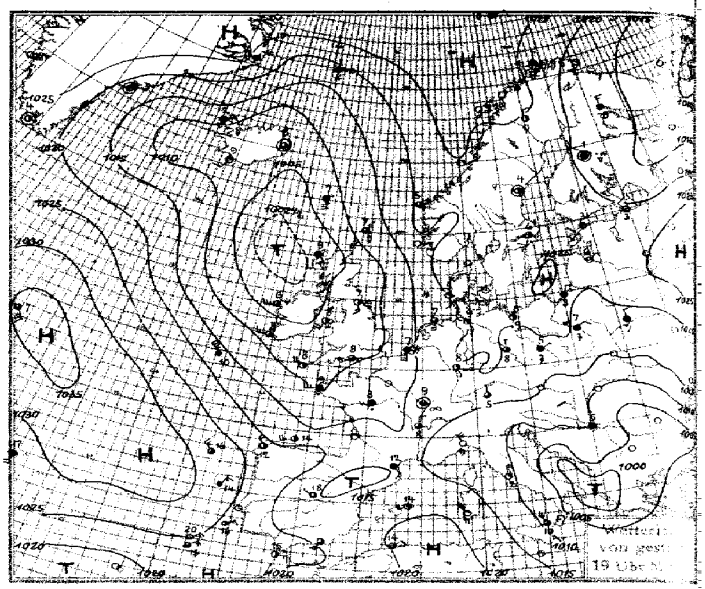

Luftdruck, Temperatur, Wind, Himmelszustand der nördlichen Halbkugel 2 Uhr M.E.Z.

SEEWARTE

Freitag 15 April 1932

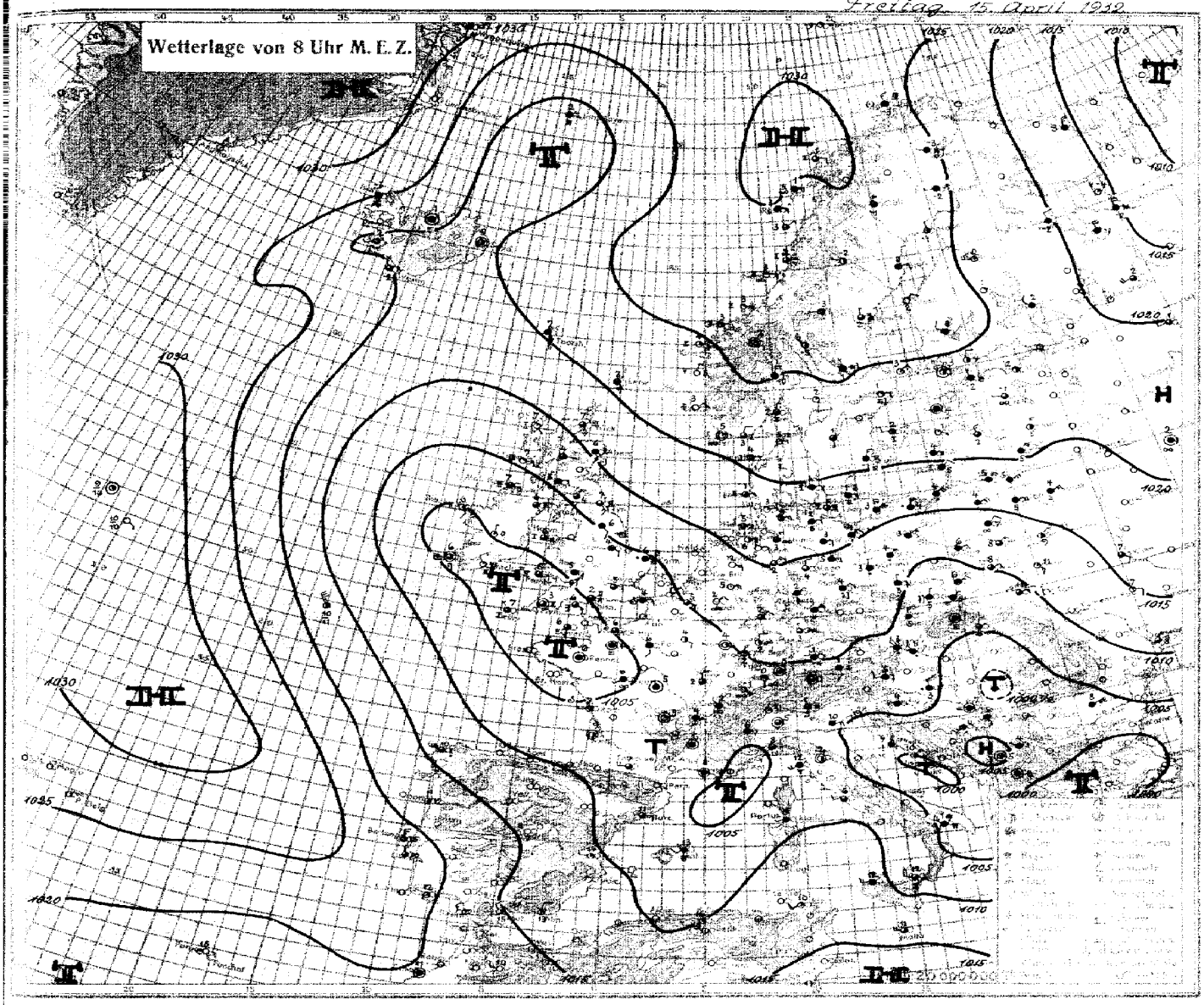

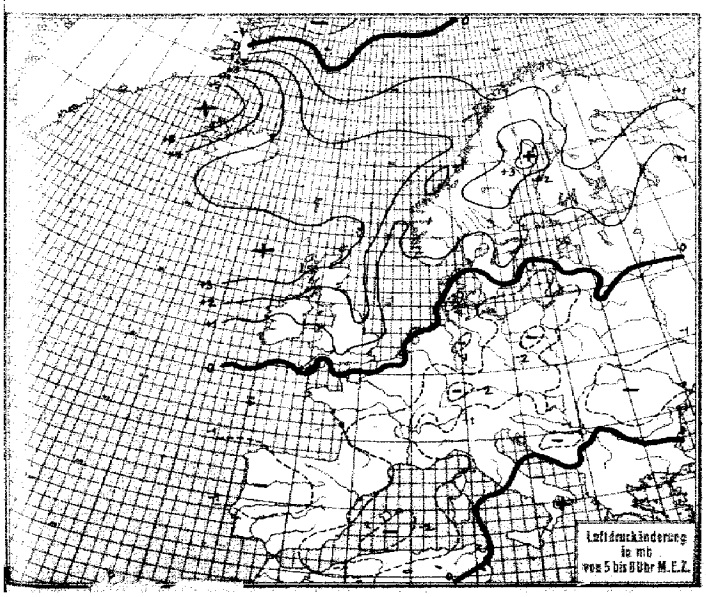

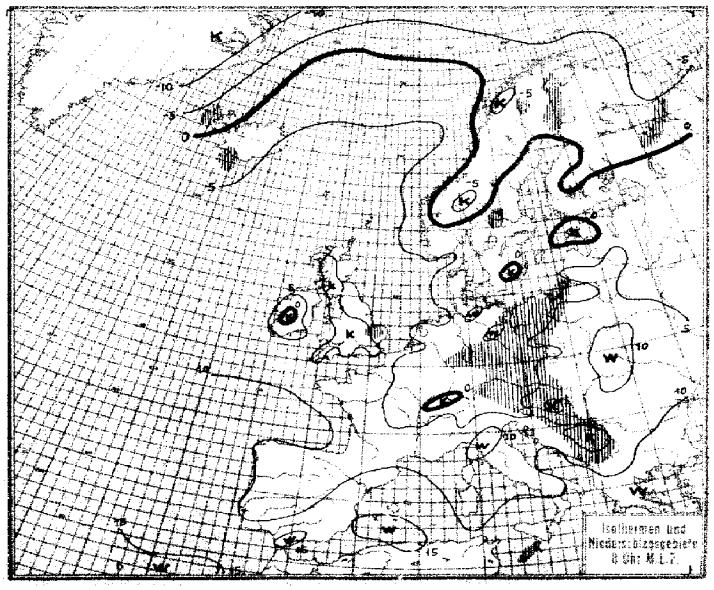

Freitag den 15. April 1932

Erläuterung des Landschlüssels: Untere Wolken C_L · Mittlere Wolken C_M · Wetter ww · Sicht V · Wolkenhöhe h · Bedeckungsgrad (untere Wolken) N_L · Windrichtung DD · Windstärke F · Wetterverlauf W · Bedeckungsgrad (alle Wolken) N · Luftdruck (mb) BBB · Lufttemperatur (° C) TT · Relative Feuchte U · Obere Wolken C_H · Art der Druckänderung i. d. letzten 3 Stunden und Betrag a bb · Niederschlagsmenge (mm) RR · Höchsttemperatur MM · Tiefsttemperatur mm · Seegang S · Sicht nach See V_s · Erdbodenzustand E

Auslandorte (Küstenorte o)	Gestern 14h MEZ. C_LC_M	ww Vh N_L	DDF WN	BBB TT	U C_H abb	Gestern 19h MEZ. C_LC_M	ww Vh N_L	DDF WN	BBB TT	U C_H abb	R_2R_2 mm sV_s E	Heute 8h MEZ. C_LC_M	ww Vh N_L	DDF WN	BBB TT	U C_H abb	R_1R_1 mm sV_s E
Thorshavn /0194	5 0	03 7 2 8	046 2 8	10 052 11	8 0 313	6 x	03 6 3 8	146 2 8	10 092 07	9 x 309	00 4 6 0	5 x	05 7 3 8	124 2 8	10 204 07	9 x 313	00 3 7
Reykjavik /0170	5 0	02 7 3 6	272 7 6	007 07	9 0 313	5 0	02 6 3 6	000 1 6	067 08	9 x 318	97 x x 9	5 x	02 6 x 6	201 1 6	196 02	8 2 320	
Isafjord 1177	0 2	02 x x 4	000 2 5	042 03	x x 313	5 x	03 x x 6	041 2 8	108 02	x x 318		6 x	72 x x 8	041 2 8	240 53	x x 328	
Acureyrie 10174	1 0	01 x 0 2	163 1 4	019 08	x x 318	0 2	01 x 0 1	161 1 2	060 09	x x 310		5 x	46 x x 8	000 3 8	202 01	x x 318	
Seydisfjord 10176	6 x	03 x x 6	102 2 8	044 08	x x 318	1 x	02 x x 4	000 2 5	088 08	x x 310		x 2	02 x x x	000 1 4	196 05	x x 313	
Westmann I. 10178	0 3	01 x 0 1	172 1 2	020 07	x x 318	1 0	01 x 0 1	162 0 2	078 09	x 0 320		6 x	81 x x 6	285 7 6	204 02	x x 313	
Aberdeen /0116	8 1	02 6 4 5	143 5 5	063 08	7 x 200	8 3	01 7 4 4	143 5 4	070 07	9 8 403	91 2 7 1	5 2	22 6 3 6	133 5 8	152 06	9 x 313	94 1 7 1
Malin Head /0105	9 0	22 7 4 6	142 5 7	039 07	8 8 802	9 1	10 7 4 5	281 5 5	028 07	8 0 600	03 2 7 1	8 0	02 7 5 6	084 2 6	092 07	8 0 313	97 2 7 0
Tynemouth /0104	3 0	01 8 4 4	203 7 4	072 06	5 0 801	3 0	27 7 4 4	143 7 4	065 07	7 0 300	91 2 7 0	9 x	02 7 4 5	123 1 7	212 07	7 x 316	96 x x
Croydon /0151	5 2	22 6 5 5	162 5 8	126 08	6 x 813	9 x	88 5 5 7	204 2 7	099 07	7 x 506	03 09 1	5 x	02 6 3 7	082 7 7	072 05	9 x 402	04 03
Lerwick /0110	5 2	02 7 4 4	125 1 5	104 08	7 0 204	5 2	02 7 4 4	125 1 7	121 07	7 0 206	00 x x 0	5 2	02 7 4 5	123 1 7	212 07	7 x 316	96 x x
Valentia /01,00	8 3	25 7 4 4	254 7 4	097 04	8 1 807	8 x	02 8 4 5	233 1 6	072 08	7 x 807	01 4 8 1	5 0	20 8 4 5	000 2 5	243 06	9 x 401	08 3 8 1
Guernsey /0168						8 1	01 7 5 4	243 7 4	104 09	7 1 813	02 3 7 1	8 x	02 8 4 5	161 5 5	047 06	9 x 602	03 2 8 1
Stornoway /0119	8 7	01 8 4 4	124 1 4	024 09	9 0 303	8 7	01 8 5 3	121 1 4	031 08	9 0 303	00 1 8 1	1 4	01 8 5 3	121 7 3	154 07	9 x 415	93 1 8 1
Holyhead /0126						3 8	01 8 5 3	174 0 3	071 08	7 1 803	00 1 8 1	4 8	02 8 7 3	074 0 6	067 06	8 9 405	00 1 8
Yarmouth /0133	6 x	61 6 4 8	146 5 8	135 07	9 x 812	6 x	61 6 4 8	145 6 8	105 06	9 x 809	01 3 6 1	6 x	61 6 4 8	104 5 8	099 06	8 x 206	96 3 6
Blacksod P. /0104	9 0	14 7 0 6	226 7 6	042 07	8 0 804	9 0	81 7 0 7	224 7 7	031 06	8 0 802	02 3 7 1	4 8	01 3 3 3	122 1 4	050 06	8 x 308	91 2 8 0
Scilly /0158 o	7 7	02 8 6 4	245 7 5	129 10	7 0 710	2 0	01 7 6 3	265 7 4	082 08	8 1 810	95 3 7 0	8 1	02 8 6 4	281 7 5	032 07	8 x 602	92 1 8 0
Myggbukta /0080	0 1	02 9 9 0	000 2 8	351 63	6 x 310							x x	74 4 0 8	161 6 8	310 62	9 x 808	01 x 4 9
Jan Mayen /0001	5 2	72 6 4 4	067 6 8	188 01	8 x 304							5 x	03 7 4 8	081 2 8	188 02	9 x 300	97 3 7 3
Longyearbyen o	5 x	71 6 4 4	161 6 4	274 58	4 x 303							5 0	02 9 5 3	124 6 3	295 61	5 0 302	97 x x 3
Bäreninsel /0003	5 x	71 7 5 8	032 6 8	255 59	9 x 307							0 3	01 9 7 0	091 0 2	288 59	9 0 300	00 x 9 9
Vardö /0004 o	6 x	73 6 4 8	284 6 8	186 51	6 x 303							x x	xx x x x	xxx x x	216 52	6 x 303	95 3 6 9
Ingöy /0005	5 2	10 8 5 4	034 7 5	230 55	6 x 210	x x	75 3 0 9	011 6 9	234 52	7 x 102	01 3 2 7	5 2	10 8 5 4	303 6 8	270 55	7 x 302	02 3 8 3
Andenes /0009	5 5	02 9 7 4	043 2 5	236 03	7 0 305							5 0	02 9 7 2	082 1 6	301 01	7 7 405	00 2 9 0
Röst /0011 o	2 0	01 9 6 4	092 1 4	240 04	5 1 305	0 3	01 9 7 3	061 0 3	254 03	4 1 203	00 1 9 0	2 1	05 9 7 1	083 2 8	293 04	8 0 207	00 1 9 0
Nordöyan /0014	8 1	05 9 4 2	112 1 4	231 05	6 x 302							2 1	05 9 6 1	083 0 3	280 03	6 0 305	00 2 9 0
Ona o	0 0	01 9 9 0	031 1 2	211 05	6 1 101	0 0	01 9 9 0	042 0 4	216 05	7 4 301	00 1 9 0	0 0	00 9 9 0	052 0 0	254 03	6 1 307	00 2 9 0
Krakenes /0021	5 3	03 9 5 3	032 2 8	202 05	8 7 303	x x	03 9 6 3	043 2 6	206 05	7 x 301	00 2 9 1	1 5	01 9 5 1	082 0 3	241 04	8 0 308	00 2 9 1
Utsira /0028	2 5	02 9 6 3	155 0 5	189 05	7 0 602							0 0	00 9 9 0	042 1 0	227 03	7 0 306	00 3 9 0
Lista /0030	5 0	02 9 6 7	124 2 7	209 05	7 0 601	5 0	05 8 6 7	124 2 7	203 04	7 0 602	97 2 9 0	5 4	05 8 6 2	000 0 3	218 05	6 1 302	00 1 9 0
Ferder /0036	5 0	01 8 6 3	223 2 4	220 05	7 8 302	5 0	02 7 6 1	202 2 4	219 04	7 7 507	00 2 7 0	5 x	02 7 5 5	021 0 5	255 02	9 x 305	00 1 7 0
Svandalsflona	0 0	01 8 4 0	122 0 2	9 046 51	4 3 305	0 5	02 7 6 1	202 2 4	9 219 04	7 7 501	00 2 7 0	0 0	01 9 9 0	000 0 3	9 256 52	6 0 000	00 56 9
Haparanda /0050	1 0	01 9 x 2	323 1 3	10 193 04	5 1 407	4 4	02 9 x 3	322 0 5	10 212 01	6 1 206	00 05 8	2 6	02 9 x 3	322 1 4	10 271 51	8 0 310	00 54
Jönköping /0053	1 0	01 9 7 2	202 1 3	224 09	4 9 605	1 0	01 8 7 2	140 1 2	220 05	6 0 400	00 10 1	0 0	02 9 9 0	241 1 4	231 01	8 8 300	00 53
Wisby /0054	4 0	01 9 x 0	241 3 2	229 04	8 1 300	0 0	04 3 x 0	161 3 2	230 04	8 1 300	00 1 3 0	0 5	01 9 x 0	232 1 4	226 02	6 2 300	00 1 9 0
Stensele /0056	7 0	01 9 8 3	282 0 3	206 04	4 0 300	7 4	01 9 7 4	281 1 4	224 01	7 0 301	00 09 6	7 0	02 9 7 4	261 1 4	279 52	8 0 306	00 54 6
Härnösand /0057	1 0	01 9 3 4	181 1 4	xxx 05	6 0 302	0 6	02 9 9 0	000 0 3	204 04	7 0 301	00 0 9 6	9 0	02 9 6 5	321 1 5	271 02	7 0 312	00 0 9 3
Stockholm /0059	4 6	02 7 6 6	121 1 7	210 09	5 0 905	7 5	01 7 6 2	182 1 4	216 06	6 2 405	00 10 0	5 4	41 7 6 1	082 1 3	239 01	7 2 307	00 51 0
Gällivare /0061	8 1	02 9 4 4	321 2 7	202 03	5 x 300	3 4	02 9 4 3	312 1 4	230 00	5 1 307	00 03 9	7 7	02 9 5 3	014 1 5	267 51	4 8 310	00 54 9
Kopenhagen /0181	2 3	01 7 5 3	000 1 4	235 07	9 0 803							0 7	03 7 9 0	062 1 8	199 04	8 0 607	00 1 0
Skagen /0182	4 3	01 8 6 3	162 1 4	234 06	7 0 300							0 4	01 8 8 0	081 0 3	226 05	7 3 300	00 1 8 0
Hanstholm o	8 0	01 8 5 3	202 0 3	211 05	7 0 803							5 0	01 7 4 3	081 0 4	206 04	8 4 301	00 1 7 0
Helsingfors o	3 4	01 8 6 2	204 1 4	202 06	7 x 303	2 2	01 8 6 2	182 1 2	215 03	5 0 201	00 08 6	x x	xx x 5 1	022 0 4	244 04	7 6 304	00 52 6
Sortavala	2 0	01 9 6 4	244 1 4	171 07	4 0 102	4 0	01 8 6 4	243 1 4	180 03	5 0 305	01 07 3	5 0	03 8 6 8	272 2 8	215 02	7 0 308	00 52 2
Wasa /0483	0 0	00 8 9 0	323 0 0	188 05	5 0 307	7 0	02 6 6 5	020 2 5	215 02	6 0 307	00 05 1	0 0	00 8 9 0	042 0 0	265 02	5 0 307	00 52 0
Enare	4 0	03 7 x 8	282 1 8	195 01	6 0 803							0 2	26 7 x 0	260 7 8	252 53	7 0 305	00 56 9
Dorpat /0476	2 7	01 8 5 1	263 0 2	227 09	6 0 302	0 3	01 6 9 0	222 0 3	229 08	7 1 300	00 11 0	x x	48 1 0 9	301 3 9	251 52	9 x 502	00 53 1
Filsand /0477	x x	46 2 0 9	202 3 9	233 02	9 x 306	x x	46 2 0 9	202 3 9	233 00	8 0 300	00 03 4	x x	46 2 0 9	000 3 9	231 51	9 x 300	91 53 4
Riga /0470	2 4	02 7 4 1	302 1 4	243 10	4 2 902	0 4	02 7 9 0	041 1 2	237 06	6 5 300	00 1x x	0 0	02 7 9 0	303 1 6	221 02	9 9 300	00 51
Matnova /0472	2 6	02 7 4 3	241 1 5	229 09	4 0 306	0 4	01 7 7 0	321 0 3	220 06	6 5 300	00 10 1	0 8	02 7 7 0	023 0 4	211 05	9 0 300	00 01
Kowno /0466	4 3	02 6 6 0	242 2 7	242 07	6 x 304							5 x	03 5 5 8	046 7 8	183 05	9 x 805	91 04
Warschau /0550	6 0	03 6 3 8	123 5 8	206 08	7 0 805	5 0	52 5 2 7	042 4 8	183 07	9 0 807	37 07 0	x x	xx x x x	062 2 8	109 06	9 0 603	01 05
Krakau /0556	6 2	50 6 3 5	022 4 8	210 06	9 0 806	6 0	52 4 2 8	022 4 8	171 04	9 0 809	01 03 2	0 0	46 2 0 9	040 3 9	095 05	9 0 803	91 04
Lemberg /0558	5 0	47 1 1 8	042 3 8	174 06	9 0 805							0 1	02 6 9 0	083 1 7	090 11	6 0 804	00 05
Pinsk /0562	5 1	65 1 4 8	122 5 8	193 08	8 0 806	5 1	03 6 4 6	322 2 8	179 07	9 0 703	92 09 1	0 3	02 6 9 0	041 1 4	145 09	9 8 800	92 06
Rochefort	5 x	03 7 6 8	202 2 8	222 12	6 x 813	6 9	62 6 4 8	202 5 8	151 08	9 x 812	92 11 1	4 2	02 8 4 4	221 4 4	051 07	8 0 804	95 06
Socoa																	
Le Bourget	1 7	03 6 5 4	185 2 8	189 11	5 x 815							6 2	03 6 5 4	142 5 8	069 06	8 x 603	03 05
Lyon	2 0	02 8 4 4	323 2 4	217 09	3 1 816	0 5	02 8 9 0	322 0 5	163 08	5 2 814	00 10 0	0 2	62 9 5 7	162 5 8	075 04	8 x 604	93 04
Brest /0211	2 4	02 8 5 3	224 1 5	158 10	7 6 814	9 x	64 7 4 8	225 5 8	098 09	8 x 807	97 10 1						
Perpignan	0 4	02 8 9 0	121 0 4	203 14	3 0 718	0 4	03 8 9 0	122 2 8	153 12	5 7 709	00 15 0						
Le Talut						0 7	03 7 6 8	206 2 8	142 07	8 x 815	94 11 1						
Tours	1 1	03 7 5 3	204 2 8	193 10	4 x 817	6 2	62 6 4 4	203 5 8	135 08	7 x 813	92 11 1	5 x	08 4 1 8	201 5 8	046 06	9 x 603	06 05
Le Havre	6 2	61 6 4 5	136 5 8	165 07	8 x 816	6 2	22 7 4 6	201 5 7	114 06	7 x 812	05 08 2	3 3	02 6 3 7	083 2 7	058 05	8 x 602	97 05 0
Marseille	0 4	01 8 9 0	305 1 1	179 13	3 0 715	1 4	02 8 9 0	284 1 5	141 11	3 6 807	00 17 0	5 x	03 7 7 8	000 2 8	065 08	6 x 806	00 06
Helder o	4 x	03 6 5 8	185 1 8	186 07	6 x 805	7 x	03 6 5 8	164 1 8	151 08	6 x 602	00 1 6 0						
Vlissingen o	7 x	03 6 6 8	165 1 8	176 07	6 x 810												
De Bilt /0293	1 7	02 7 5 3	164 1 7	195 09	4 7 803												
Zürich	8 0	05 8 6 4	041 1 4	208 05	4 0 815	5 0	01 9 6 2	080 1 2	176 05	4 0 812	00 09 2	0 7	05 7 9 0	161 0 3	053 50	8 5 607	00 52
Bern /0282	8 0	01 8 7 2	022 1 2	196 04	6 0 810	0 0	00 9 9 0	043 1 0	168 07	4 0 810	00 07 0	0 0	05 8 9 0	120 0 4	074 51	8 6 602	00 62
Säntis	2 0	01 9 x x	042 0 3	xxx 62	7 0 904	x x	42 1 0 9	160 3 9	xxx 63	9 x 806	00 60 9	5 4	01 9 0 x	203 0 2	xxx 62	8 3 807	00 65
Wien	5 2	61 7 5 7	303 2 8	184 07	5 x 812							5 0	62 6 5 8	282 5 8	093 03	8 x 807	04 03
Klagenfurt /0502												5 x	62 4 4 8	642 2 8	086 03	8 x 300	92 03
Innsbruck /0527												5 x	02 6 1 6	000 2 6	093 01	9 x 804	91 01
Budapest /0544	6 2	53 7 5 5	322 4 8	121 06	7 x 814												
Fünfkirchen /0547																	
Debrecen /0544																	
Prag /0520	5 x	25 6 6 5	323 7 5	208 06	4 x 811												
Olmütz /0523	3 x	52 7 5 8	303 4 8	202 05	7 x 807	6 x	61 7 5 8	302 4 7	160 03	9 x 806	02 05 1	5 x	03 8 6 8	323 2 8	082 05	8 [illegible]	[illegible]

Freitag, den 15. April 1932

Auslandorte	Gestern 14h MEZ. ww VhNL	DDFWN	BBB TT	Gestern 19h MEZ. ww VhNL	DDFWN	BBB TT	Heute 8h MEZ. ww VhNL	DDFWN	BBB TT
Madrid 0853				0276X	26115	10151 18	00790	26400	10146 07
Almeria 0355				00790	18315	191 XX	01841	02201	118 13
Mahon	02863	10514	10229 14	01852	20412	187 14	03731	20218	070 13
la Coruña				02654	28424	226 12	13746	24676	121 10
S. Fernando	017X0	07413	246 21	07X00	26314	215 20	00790	28300	183 12
Teneriffa	0.890	07203	198 21	00790	06300	171 20	01862	00002	173 17
Kap Juby	00890	24100	217 19	00790	24100	217 20	00690	32600	153 14
Rio de Oro				00790	32700	131 19			
Oporto	02690	28405	270 X1				02534	30424	184 12
Lissabon							02755	30415	224 10
Prova									
[illegible]									
Pargo				02590	04427	185 20	015X0	XXX13	185 18
Pt. Delgada				02864	12315	281 17			
Horta				02764	14415	273 17			
Padua									
Genua	00890	65700	161 11	00840	28400	139 09	02763	08305	057 18
Florenz				01874	04114	114 10	02890	00004	079 12
Rom				01772	65412	107 12	02790	22225	073 06
[illegible]				01873	61413	153 12	03774	22128	093 09

Auslandorte	Gestern 14h MEZ. ww VhNL	DDFWN	BBB TT	Gestern 19h MEZ. ww VhNL	DDFWN	BBB TT	Heute 8h MEZ. ww VhNL	DDFWN	BBB TT
Messina				13745	61697	10085 13	04864	59525	10094 12
Tarent									
Malta				25853	23477	135 11	25853	23477	135 11
Belgrad	0X649	23428	10114 05	03572	24258	063 05	54422	20159	029 05
Usküb	05768	20128	[illegible]	52445	04268	066 04	03758	00028	013 08
Split	52855	11748	049 04	10648	04748	031 08	04324	00910	9614 01
Bukarest							—	06658	10043 18
Sofia									
Archangelsk							71568	02468	151 52
Matotschkin S.							72X62	22216	110 60
L[illegible]	01891	28441	208 04	00890	28200	208 03			
Ust Zylma				62590	—	—			
Moskau	01X90	[illegible]	[illegible]				02878	00258	211 03
Astrachan				03655	28328	117 10	03768	28368	080 08
Kijew	01790	12304	210 15				02650	12217	168 07
Odessa	02690	0612X	203 14				02690	04317	117 08
Swerdlowsk	01790	16802	207 15				04390	00000	149 01
Rabat				00890	00003	207 18			
Algier	02890	04365	151 16	03890	04216	201 17			
Tunis				01852	26522	170 11			

Beobachtungen von Nordamerika und Grönland 2h MEZ.

Wetter ww — Windrichtung DD — Windstärke F — Luftdruck (mb) BB — Lufttemperatur (°C) TT

Ort	ww DDF	BB TT	Ort	ww DDF	BB TT	Ort	ww DDF	BB TT	Ort	ww DDF	BB TT	Ort	ww DDF	BB TT	Ort	ww DDF	BB TT
Tatoosh J.	02204	1022 16	Dodge City	02123	1017 19	Key West	00322	1018 21	Dutch Harbor	02044	1007 04	Winnipeg	01042	1023 09	Nottingham J.		
Roseburg	02282	22 17	Corpus Christi	02124	15 21	Charleston	02324	14 18	Tanana	00122	10 05	White River	00282	15 02	Resolution J.	70123	1012 58
San Francisco	00244	21 14	Duluth	00323	19 09	Hatteras	00323	12 11	Cordova	02083	10 06	Doucet	70203	16 10	Bermuda	01162	27 14
San Diego	00204	16 18	St. Joseph	01282	21 17	Washington	00163	13 11	Juneau	02163	15 10	Father Point	02244	24 03	Julianehaab	01000	— —
Flagstaff	01082	12 12	Little Rock	02082	18 18	Scranton	02323	16 02	Aklavik	00323	25 62	Chatam	00203	07 01	Godthaab	01042	— 00
Helena	02203	16 07	New Orleans	00232	15 22	Nantucket	02204	12 06	Ft. Simpson	01322	17 07	Halifax	01204	10 02	Godhavn	0004X	XX 58
Salt Lake C.	00323	17 09	Chicago	00123	20 03	Portland	00323	10 14	Prince Rupert	02202	16 10	Sydney	02203	11 03	Angmagssalik	03003	21 57
Denver	60283	09 19	Cleveland	00243	17 10	Eastport	02203	03 07	Edmonton	02162	04 17	Cap Race	X4162	15 07	Mier-City Havanna		
El Paso	01233	06 29	Nashville	00323	19 14	Honolulu	01163	13 22	Medicine Hat	02168	04 14	Harrington	02203	07 03	Atlanta Kingston		
Bismarck	01164	25 17	Jacksonville	00204	15 21	Nome	01083	07 01	The Pas	00122	12 10	Belle Isle	16XXX	X1 XX	Montreal San Juan		

Schiffsmeldungen.

Erläuterung des Schiffsschlüssels: Wochentag P, Erdoktant Q, Breite (Süd unterstr.) LLL, Länge (Ost unterstr.) lll, Zeit (MEZ.) ZZ, Windrichtung DD, Windstärke F, Wetter ww, Luftdruck (mb) BB, Sicht V, Lufttemperatur (°C) TT, Kennzahl 3, Untere Wolken C_L, Mittlere Wolken C_M, Obere Wolken C_H, Bedeckungsgrad (alle Wolken) N, Unterschied zw. Luft- u. Wassertemperatur t_d, Dünung K, Richtung der Dünung d, Wetterverlauf W, Bedeckungsgrad (untere Wolken) N_L, Kurs des Schiffes d_s, Geschwindigkeit des Schiffes f, Art der Druckänderung i. d. letzten 3 Stunden a und Betrag bb

14. April 1932

Schiffsname	P Q LLL	lll ZZ	DDF ww	BB V TT	3 C_L C_M C_H N	t_d K d W N_L	d_s f a bb
Bremen	50405	57313	18410	1010716	3 9824	69913	29205
Europa	50494	15513	26803	19708	3 5788	77674	6X310
Cap Arcona	50471	06413	26401	18813	3 2573	21613	—
Usambara	50402	11119	02302	26814	3 8505	54812	—
Bremen	50406	54019	17501	14719	3 2854	31413	29111
Alb. Ballin	50415	59119	30481	11811	3 33X6	89974	67508
M. Pascoal	50354	12719	03402	25915	3 4126	62803	—
Gen. v. Steuben	50499	14619	28814	16710	3 3004	78774	26817
	50479	36413	14501	36812	3 1XX4	44911	—
	50435	09213	30358	26813	3 02X8	6184X	—
	50479	31513	07300	39811	3 5002	72302	—
	50527	22813	27703	27709	3 4XX7	59717	26608
	50490	38813	12402	34711	3 5944	51404	56810
	53426	05713	28401	19811	3 0012	X4600	75810
	50328	37813	27401	25921	3 —	—	—
	50378	32513	10502	26720	3 2014	39X93	—
	60427	16013	32402	29816	3 3613	61822	26605
	50375	10019	04301	24816	3 1001	61101	13815
	53368	1X213	16364	08609	3 3XX8	84658	35300
	53360	20019	916XX	08612	3 6246	85655	35300
	50441	06019	22502	17714	3 4184	35623	25820
	50425	12919	2850X	27816	3 1434	47713	26105
	50367	08119	26200	23818	3 2000	32200	73805
	50422	32919	12201	28708	3 46X4	33414	60602
	50360	33519	12653	18719	3 6XX8	X43X8	01530
	50367	33919	10525	20878	3 53X8	31327	56813
	50485	34019	12501	36907	3 —	—	—
	50462	37819	10402	31714	3 —	—	—
	50360	32219	12501	23819	3 —	—	—
					3		
					3		
					3		
					3		
					3		
					3		
					3		
					3		

15. April 1932

Schiffsname	P Q LLL	lll ZZ	DDF ww	BB V TT	3 C_L C_M C_H N	t_d K d W N_L	d_s f a bb
New York	60406	67001	24300	1015804	3 0000	31200	27300
Alb. Ballin	60415	61601	00002	21706	3 0795	59910	66313
Gen. v. Steuben	60499	11701	29802	07708	3 3004	77684	26819
M. Pascoal	60340	13501	02401	24815	3 0703	72800	—
Europa	60486	21501	27600	27711	3 0801	64710	6X321
M. Olivia	60409	09201	30402	24814	3 5005	72715	—
Cap. Arcona	60440	08901	24421	16711	3 66X6	41625	—
Bremen	60406	50301	18325	18716	3 3606	32474	29407
Usambara	60423	10137	28603	18712	3 5404	67813	147XX
Alb. Ballin	60411	44007	24401	14808	3 0813	70000	67503
Bremen	60406	45807	16303	21716	3 4607	40023	29309
	60428	16501	02401	28716	3 0102	43210	14520
	60367	32101	12503	21718	3 0707	43X20	15117
	60353	33501	12614	20718	3 3XX5	—	—
	60468	32101	12503	21718	3 0707	30020	15117
	63396	15001	26300	07915	3 1001	36701	44300
	63353	21801	24364	09812	3 3004	75654	35303
	60498	29707	12200	31910	3 0000	55800	—
	60509	31107	00001	34809	3 5003	64800	—
	60489	16807	28703	16710	3 9XX5	6772X	—
	60454	39701	12410	26615	3 —	—	—
	60506	50201	18325	18718	3 —	—	—
	60448	31601	11410	22110	3 —	—	—
	60167	X4001	18103	11713	3 —	—	—
	60438	40301	12301	17X06	3 —	—	—
	60284	0X501	06202	11926	3 —	—	—
	60448	32701	[illegible]	24714	3 —	—	—
	60300	74301	1XXXX	10710	3 —	—	—
	60301	48501	08101	28922	3 —	—	—
	60204	29601	12410	28922	3 —	—	—
	60XXX	55301	04401	14X19	3 —	—	—
	60174	66501	08401	XX7XX	3 —	—	—
	604X5	33401	10503	26816	3 —	—	—
	60351	67101	X0400	15X18	3 —	—	—
	60139	70201	X2300	1X728	3 —	—	—
	60415	XX601	XXXX2	21707	3 —	—	—
	60403	59001	16401	21717	3 —	—	—
	60492	16003	28702	12710	3		
					3		
					3		

Witterungsübersicht.

Freitag, den 15. April 1932

Innerhalb der britisch-isländischen Tiefdruckrinne erlahmte die Tätigkeit schon im Laufe des gestrigen Tages stark. Außerordentlich rasch füllte sich das nördliche Kerngebiet auf, das heute nur noch als schwacher Nordausläufer des südwestbritischen Tiefs erscheint. Dieses entwickelte sich vom Abend ab an einer zweiten Okklusionsfront, - die erste war bereits bis zur Enge Dover-Calais fortgeschritten - welche vom Nordwesten Irlands nach der Halbinsel Bretagne und der Biscaya verlief. Heute früh setzt sich die Furche noch nach dem westlichen Mittelmeer fort, ohne indessen Energiezuwachs von Bedeutung aufzuweisen.

Im Rücken der nordrussischen Zyklone stieß Polarluft nach Süden vor und trieb den Hochdruckkeil südwestlich von Mayen unter weiterem Aufbau nach den Lofoten vor. Hier ist in der Nacht ein selbständiger, sich festigender Hochdruckkern entstanden, der seinerseits dann einen Keil nach Südskandinavien und Finnland vorwölbte.

Das stationäre zentralrussische Hoch schrumpft weiter.

Die bemerkenswerteste Veränderung der Lage gegen gestern ist von Südosteuropa aus eingeleitet worden. Ebenso dem südlichen Teil der Adria und über Rumänien entwickelten sich die gestrigen Wirbel, durch Warmluftzufuhr von Südosten genährt, lebhaft weiter und bewirkten den Vorstoß des Tiefgebietes über Ungarn nach Norden und Nordwesten. In der Höhe sind im weiteren Verlauf dieser gegen das südliche Ostseebecken gerichteten Entwicklung jene Warmluftmassen schon bis zu uns vorgedrungen. Das Schlechtwettergebiet selbst hat, von Polen herüberziehend, das Odergebiet, Thüringen und Bayern erreicht. Im ganzen Gebiet von der ostpreußischen und pommerschen Küste bis an die Alpen gleiten, durch eine breite Niederschlagszone gekennzeichnet, fortgesetzt die südöstlichen Warmluftmengen über den Kaltluftschichten auf, die dem vorgestreckten nordischen Hochdruckkeil zugehören und sich über Mitteleuropa festgesetzt haben. Der Vorstoß von Südosten scheint mächtig genug zu sein, um das Regenband nach Nordwestdeutschland vorzuschieben.

Wagner

Höhenluft-Beobachtungen.

Ort Seehöhe (m)	Zeit (MEZ.)	Einheit	Höhen-Temperaturen und -Feuchtigkeiten															Bemerkungen
Hamburg 18	7.25	m	Boden	340	2880	2930	3270	4560	4800	5400								Stadtrauch bis 110 m, darüber Dunst. F bis 1800 m, ab 2200 m weitere Dunstmassen, bis ca. 5300 m, besonders dicht im Mid-Mo. Wo ab 2900-3400 m sich wiederholend. Dichte os-Massen im M u. E bei 4000 u. 5000 m. Wo u. ds. 2. T. aus NW aus-st-rahlend. Sicht nach S u. E 30 km, sonst 20 km.
		°C	1.6	4.6	-15.0	-14.8	-15.4	-26.4	-27.8	-32.5								
		%	93	52	80	72	56	60	55	51								
		mb	1015	976	707	699	668	563	543	500								
Darmstadt 8		m	Boden	400	600	3200	3600	4800	5200									bedeckt, Sicht 4-10 km
		°C	0.5	2.7	3.0	-15.6	-15.9	-23.7	-26.6									
		%	84	76	71	79	79	80	80									
		mb	989	963	840	670	645	536	512									
Königsberg 28	8	m	Boden	400	1200	2200	3600	4900										bedeckt, Sicht 10-20 km
		°C	3.4	3.5	-0.5	-3.5	-9.8	-20.2										
		%	90	84	96	-	84	85										
		mb	1014	970	879	-	654	538										
Lindenberg 106	8	m	Boden	1000	2000	2900	3000	3300										bedeckt, Sicht 4-10 km
		°C	3.0	-5.8	-6.4	-10.0	-9.0	-11.4										
		%	91	93	92	91	91	91										
		mb	989	829	787	703	693	667										
Frhafen 400	7	m	Boden	600	700	1600	1900											3/4 bedeckt, Sicht 20-50 km
		°C	-	-1.6	-4.5	-7.2	-7.0											
		%	81	85	79	95	94											
		mb	961	933	919	824	800											
		m																
		°C																
		%																
			Nachtrag v. 14. April 1932															
Dinköping	8	m	200	500	1000	1500	2000	2500	3000									
		°C	3.0	1.0	-2.0	-6.0	-10.0	-22.0	-28.0									
		%	55	55	55	55	55	45	45									
		mb	987	949	903	847	796	709	629									

Höhenwinde.

Ort	Seehöhe (m)	Zeit (MEZ.)	0	200	500	1000	1500	2000	2500	3000	3500	4000	4500	5000	6 T.
			7 T.	8 T.	9 T.	10 T.	11 T.	12 T.	13 T.	14 T.	15 T.	16 T.	17 T.	18 T.	19 T.
Hamburg 18	8		NE	ENE	ENE	ENE	ENE	ENE	ENE	E	ESE	SE	SE	SE	1/2 bed.
			4	8	4	8	8	9	9	8	5	6	8	7	dicht 4-10
Lindenberg 106	8		NE.E	-	NE.E	ENE	-	E.N	-	E.N	3000 ESE		bed.		
			5	-	12	11	-	7	-	10	2		Sicht 4-10 km		
Frhafen 400	7		E.N	800 E.N	700 E	1000 E.N	1500 E.N			Nebel					
			3	4	5	12	13			Sicht 500-1000 m					
Frankfurt 106	8		ENE	-	ENE	E	1700 E			bedeckt					
			3	-	9	11	13			Sicht 4-10 km					
Köln 48	8		Stille	-	ESE	SE.E	-	E.S	-	E.S		Dunst			
			-	-	9	9	-	9	-	12		Sicht 2-4 km			
Dortmund 70	8		E	-	ESE	E.S	-	ESE		klar					
			3	-	10	10	-	8		Sicht 10-20 km					
Stuttgart 436	8		-	-	NE.E	700 E	1000 E	E.N	-	E.S		3/4 bed.			
			-	-	3	6	8	11	-	8		Sicht 4-10 km			
Innsbruck 575	8		E	600 ESE	-	NE.E	-	E.S	-	SE.S		1/2 bed.			
			1	1	-	2	-	3	-	14		Sicht 2-4 km			
			Nachträge v. 14. April 1932												
Stettin 2	14		N	-	N.W	NE	-	E	-	SE	SSW	-	SSE	SW	
			2	-	3	4	-	2	-	4	4	-	8	14	
Frankfurt 106	12		NW	-	S	S	-	SSW	-	SSE	3000 SSE		1/2 bed.		
			1	-	2	3	-	4	-	6	7		Sicht 4-10 km		
Erfurt 120	12		SSW	-	W.S	SSW	SSW	2000 SSW		1/2 bed.					
			-	-	1	-	-	-		Sicht 20-50 km					

Ort	Seehöhe (m)	Zeit (MEZ.)	0	200	500	1000	1500	2000	2500	3000	3500	4000	4500	5000	6 T.
			7 T.	8 T.	9 T.	10 T.	11 T.	12 T.	13 T.	14 T.	15 T.	16 T.	17 T.	18 T.	19 T.
Aachen 204	9		ESE	-	ESE	SE.E	-	E.S	-	E.S	-	E.S	-	E.S	ENE
			3	-	7	12	-	12	-	8	-	9	-	7	6
			ESE	ESE		1/2 bed.									
			5	8		Sicht 20-50 km									
Skagen 72	8		-	-	-	NW.W	-	WNW							
			-	-	-	8	-	7							
Malmö 3	7		E	-	E	NE.E	-	ENE							
			5	-	10	11	-	11							
Oesterlund 321	8		-	-	NNE	ENE	NE.E	NE.E							
			-	-	2	3	5	2							
Göteborg 16	8		NE.E	-	-	E	-	ESE	-	NE	-	E.S	-	E.S	E.S
			9	-	-	6	-	1	-	1	-	4	-	8	2
Karlskrona -	8		-	E	E	ENE	E.N	NE.E	-	ESE	-	S.E	-	S	
			-	9	9	10	11	7	-	6	-	7	-	11	
Helsingfors 12	8		NW.W	NNE	N.E	N.W	NW	NW	-	NW	-	W.N	-	WNW	N
			3	1	7	7	7	7	-	8	-	7	-	10	24
			Nachträge v. 14. April 1932												
Köln 48	11		SE	-	S.E	S.E	-	2000 SSW	-	S		3/4 bed.			
			5	-	8	7	-	6	-	8		Sicht 10-20 km			
Lindenberg 106	14		NW.N	-	NNW	N.E	-	ENE	-	E.S		3/4 bed.			
			3	-	4	5	-	2	-	1		Sicht 20-50 km			
Essen 202	14		SSE	-	S	S.E	-	SSW		1/2 bed.					
			7	-	6	7	-	6		Sicht 20-50 km					

Eisbericht Nr. 112 vom Freitag, 15. April 1932

Unter Ausschluß jeglicher Haftung herausgegeben von der Deutschen Seewarte Telef.: 36 11 32. Telegr.: „Seewarte Hamburg"

Spalte E bedeutet Eisverhältnisse wie folgt:

. = Eisfrei
1 = Loser Eisbrei oder Neueis
2 = Festes Eis
3 = Treibeis
4 = Zusammengeschobener Eisbrei oder Packeisstreifen
5 = Offene Seerinne längs der Küste
6 = Starkes Festeis
7 = Starkes Treibeis
8 = Packeis
9 = Eispressung
x = Nicht gemeldet

Spalte S bedeutet Schiffahrtsverhältnisse wie folgt:

. = Schiffahrt unbehindert
1 = Schiffahrt für Dampfer unbehindert, für Segler erschwert
2 = Schiffahrt für schwache Dampfer erschwert, für Segler geschlossen
3 = Schiffahrt nur für starke Dampfer möglich
4 = Schiffahrt nur für Dampfer mit Eisverstärkung möglich
5 = Schiffahrt wird durch Eisbrecher aufrecht erhalten
6 = Aufgebrochene Fahrrinne im Eise vorhanden
7 = Schiffahrt vorläufig geschlossen
8 = Schiffahrt hat aufgehört
9 = Schiffahrtsverhältnisse unsichtigen Wetters wegen nicht zu erkennen
x = Nicht gemeldet

Spalte T bedeutet Lufttemperatur in C°. Alle Angaben im Bericht beziehen sich auf Beobachtungen von etwa 0800ᵘ des Ausgabetages, soweit nicht anders vermerkt

Lettland, Funkmeldung vom 14. IV.

Beobachtungsstellen	E	S	T	Bemerkungen
Papensee	.	.		
Libau, Hafen	.	.	4	
Libau, Seegebiet	.	.		
Steinort	.	.		Heutige
Windau, Hafen	.	.	1	
Windau, Seegebiet	.	.		
Lyserort, NW-SW	.	.		
Lyserort, NW-NO	.	.		Funkeismeldg.
Michaelsturm	.	.		
Domesnäs, NW	.	.		
Domesnäs, NO	.	.		nicht
Domesnäs, SO	.	.		
Markgrafen	3	1		
Riga, Seegebiet	3	1		
Riga, Hafen	.	.	2	gehört.
Haynasch	8	8		

Estland, Funkmeldung

Zerel SO	.	.		
Zerel SW	.	.		
Filsand	.	.	-1	
Ristna SW	.	.		
Ristna NW	.	.		
Ristna NO	.	.		
Tachkona NW	.	.		
Tachkona NO	.	.		
Odensholm SW	.	.		
Odensholm NW	.	.		
Odensholm NO	.	.		
Packerort NW	3	2	-1	
Packerort NO	3	2		
Surup NW	5	2		
Surup NO	1	1		
Nargen NW	3	4		
Nargen NO	3	4		
Nargen SO	1	2		
Reval, Reede	1	1	-2	
Kokskär NW	3	4		
Kokskär NO	3	4		
Eckholm NW	5	5		
Eckholm NO	5	5		
Stenskär SW	7	5		
Stenskär NW	7	5		
Stenskär NO	7	5		
Narva, Reede	5	8	2	
Pernau, Reede	x	8		
Kynö SO	x	8		
Kynö SW	x	8		
Kynö NW	x	8		
Paternoster SO	x	8		
Paternoster NO	x	8		
Raugi (Ins.Moon)	x	8		
Worms SW	x	8		
Worms NW	x	9		
Runö NO	x	9		
Runö SO	x	9		
Runö SW	x	9		
Runö NW	x	9		

Rußland, Funkmeldung

Beobachtungsstellen	E	S	T	Bemerkungen
Lissy Noss	0	5		
Kronstadt, Reede				
Tolbukin				
Schepel				
Sojkina-Berge				
Kurgalow	6	5		
Stirsudden-Seskär (Zwischen den Meridianen)	7	5		
Seskär-Nerwa (Zwischen den Meridianen)				
Nerwa-Sommers (Zwischen den Meridianen)				
Sommers-Hochland (Zwischen den Meridianen)				
Lavensari-Gr. Tütters, zwisch. Parallelen				
Gr.Tütters Parell. u.Kl.Tütters Merid.,zw.	7	5		
Hochland-Stenskär (Zwischen den Meridianen von)	7	5		
Stenskär-Kalbådagrund (Zwischen den Meridianen von)	.	.		
Kalbådagrund-Kokskär (Zwischen den Meridianen von)	3	3		
Kl. Tütters und Stenskär (Zwischen den Meridianen von)	7	5		
Stenskär-Eckholm (Zwischen den Meridianen von)	7	5		
Eckholm-Kokskär (Zwischen den Meridianen von)	.	.		
Kokskär-Nargen (Zwischen den Meridianen von)	3	1		
Nargen-Packerort (Zwischen den Meridianen von)	3	1		
Packerort-Odensholm (Zwischen den Meridianen von)	.	.		
Odensholm-Tachkona (Zwischen den Meridianen von)	.	.		
Tachkona-Dagerort (Zwischen den Meridianen von)	.	.		
Dagerort, zwisch. Merid. u. Parallel von	.	.		

Norwegen: Bäreninsel 12. IV. unverändert dicht zusammengeschobenes Winter-Eis

Polen, Funkmeldung vom:

Karwen N				
Rixhöft N				
Rixhöft O				
Hela N				
Hela O				
Hela S				
Hela W				
Hela, Hafen				
Oxhöft N				
Gdingen O				
Gdingen SO				
Gdingen, Hafen				

Eisbericht Nr. 112 vom Freitag, 15. April 1932.

Unter Ausschluß jeglicher Haftung herausgegeben von der Deutschen Seewarte
Telef.: 36 11 32. Telegr.: „Seewarte Hamburg"

Spalte E bedeutet Eisverhältnisse wie folgt:

. = Eisfrei
1 = Loser Eisbrei oder Neueis
2 = Festes Eis
3 = Treibeis
4 = Zusammengeschobener Eisbrei oder Packeisstreifen
5 = Offene Seerinne längs der Küste
6 = Starkes Festeis
7 = Starkes Treibeis
8 = Packeis
9 = Eispressung
x = Nicht gemeldet

Spalte S bedeutet Schiffahrtsverhältnisse wie folgt:

. = Schiffahrt unbehindert
1 = Schiffahrt für Dampfer unbehindert, für Segler erschwert
2 = Schiffahrt für schwache Dampfer erschwert, für Segler geschlossen
3 = Schiffahrt nur für starke Dampfer möglich
4 = Schiffahrt nur für Dampfer mit Eisverstärkung möglich
5 = Schiffahrt wird durch Eisbrecher aufrecht erhalten
6 = Aufgebrochene Fahrrinne im Eise vorhanden
7 = Schiffahrt vorläufig geschlossen
8 = Schiffahrt hat aufgehört
9 = Schiffahrtsverhältnisse unsichtigen Wetters wegen nicht zu erkennen
x = Nicht gemeldet

Spalte T bedeutet Lufttemperatur in C°. Alle Angaben im Bericht beziehen sich auf Beobachtungen von etwa 0800[u] des Ausgabetages, soweit nicht anders vermerkt

Finnland, Funkmeldung

Beobachtungsstellen	E	S	T	Bemerkungen
Björkösund	x	8		
Werkkomatala, Umgebung von	x	8		
Björkö, Seegebiet West von	x	8		
Wiborg-Trangsund, Fahrwasser	x	8		
Trangsund-Rödhäll, Fahrwasser	x	8		
Rödhäll, außerhalb	x	8		
Kotka, Hafen nebst Umgebung	x	8		
Rankö, außerhalb	x	8		
Luppi, außerhalb	x	8		
Boistö, bei	6	8		
Glosholm, bei	6	8		
Hochland, Seegebiet W von	x	8		
Helsingfors S Hafen nebst Umgebung	2	5	4	
Sweaborg, außerhalb	2	7		
Graskarsbådarna, außerhalb	3	7		
Porkala, bei	2	6		
Kallbådan, außerhalb	5	5		
Barösunds Fjärd	2	7		
Jussarö, Seegebiet außerhalb	3	5		
Hangö Hafen nebst Umgebung	2	6	3	
Russarö, Umgebung von	5	7		
Russarö, Seegebiet im äußerst. Sichtkreis von	.	.		
Hangö W-Fjärd	2	6		
Gullkrona Fjärd, S-Teil von	2	5		
Abo Hafen bis Stora Bocken	1	5		
Erstan Fjärd	2	6		
Lohm, Umgebung von	2	6		
Widskärsfjärd	.	.		
Utö, bei	.	.		
Utö, Seegebiet im äußersten Sichtkreis von	.	.		
Skiftet	3	3		
Degerby, bei	3	1		
Ledsund, bei	.	.		
Nyhamn, O. von	.	.		
Kobbaklintar, Seegebiet außerhalb	.	.		
Mariehamn, Schärenhof vor	.	.	3	
Eckerö, West von	.	.		
Storbrotten, Umgebung von	.	.		
Raumo, Schärenhof außerhalb	2	5		
Raumo, Seegebiet nahe außerhalb	3	5		
Relandorsgrund, Umgebung von	.	.		
Räfsö und Mäntyluoto innere Hafengebiete	2	6		
Mäntyluoto Reede	.	.		
Kallo und Räfsö, außerhalb	1	.		
Räfsö, Seegebiet im äußersten Sichtkreis von	3	3		
Wasklot Hafen nebst Schärenhof	x	7	2	
Storhästen und Ensten, zwischen	x	7		
Rönnskär-Fahrwasser	x	7		
Norrskär-Fahrwasser	x	7		
Jakobstadt Hafengebiet	x	7		
Adö, Reede bei	x	7		
Mässkär, Seegebiet außerhalb	x	7		
Yxpila Hafengebiet	x	7		
Tankar, innerhalb	x	7		
Tankar, Seegebiet außerhalb	x	8		
Brahestads Reede	x	8		
Nahkiainen, nach außen gen	x	8		
Isokranseli, Seegebiet N von	x	8		
Uleaborgs, äußere Hafengebiete	x	8		
Uleaborgs Hafengebiete, Fahrstraße nach	x	8		
Marjaniemi, Seegebiet außerhalb	x	8		
Kemi Hafengebiete	x	8		
Kemi, Seegebiet außerhalb	x	8		

Schweden, Funkmeldung

Beobachtungsstellen	E	S	T	Bemerkungen
Karlsborg, Fahrwasser nach	x	8	-1	
Rödkallen, Seegebiet vor	x	8		
Lulea durch Tjuvholmsund, Fahrwasser nach	x	8		
Gasören, Seegebiet vor	x	8	0	
Västra Kvarken	x	8		
Skag, Seegebiet vor	.	.		
Hernö, Seegebiet vor	.	.	2	
Svanö, Angermanälven oberhalb	2	6		
Svanö, Angermanälven unterhalb	2	1		
Bremö, Seegebiet vor	.	.		
Bremö bis Draghällan-Feuer, Fahrwasser	.	.		
Alnösundet	.	.		
Lilljungfrun, Seegebiet vor	.	.		
Eggegrund, Seegebiet rund um	3	.		
Gävle, Nordfahrwasser nach	2	5		
Oregrundsgrepen	2	4		
Grundkallen-Feuerschiff, Seegebiet um	7	2		
Söderarm, Seegebiet vor	.	.		
Sandhamn, Seegebiet vor	.	.		
Sandhamn nach Stockholm, Fahrwasser	3	1	1	
Landsort, Seegebiet vor	.	.		
Landsort bis Stockholm, Fahrwasser	3	1		
Hävringe bis Oxelösund, Fahrwasser	.	.		
Kalmarsund nördlich Kalmar	.	.	-1	
Kalmarsund südlich Kalmar	.	.		
Kalmarsund, südliche Einfahrt zum	.	.		
Karlshamn, Seegebiet vor	.	.		
Öresund, südliche Einfahrt zum	.	.		
Flintrännen	.	.		
Hälsingborg, Seegebiet vor	.	.		
Öresund, nördliche Einfahrt zum	.	.		
Halmstad, Seegebiet vor	.	.		
Varberg, Seegebiet vor	.	.		
Vinga, Seegebiet vor	.	.		
Vinga bis Göteborg, Fahrwasser	.	.		
Smögen, Seegebiet vor	.	.		

Briefmeldung vom: 13. IV.

	E	S	T	Bemerkungen
Ursviken, Seegebiet u. Fahrw.	6	8	←	Eröffnung eind. 3 Wochen
Gardfjärd, nach	6	8		
Rafan, Fahrwasser u. Hafen	6	8		
Storafjäderägg, Seegebiet N	6	8		
—"— —"— NOS	7	8		
Berguddan, Seegebiet N	6	8		
Holmöggadd, Seegebiet O-NO	7	8		
Bredskär, Seegebiet	3	3		
Holmsund u. Umeå, nach	6	8		
Hörnefors, Norrbyskär	6	8		
Nordmaling, nach	6	8		
Husum, nach	.	.		
Örnskjöldsvik, nach	2	6		
Kanholmen, nach	3	2		
Ullångerfjärd, im	2	4		
Hernösand, nach	.	.		
Sundsvall, nach	.	.		
Klingerfjärd, im	2	6		
Ågö bis Saltvik	.	.		
Sallvik bis Hudiksvall	2	6		
Ljusne u. Vallvik, nach	.	.		
Stugsund, nach	2	1		Rinne im Eis
Skutskärs, Hafen	2	6		
Norra Grepen, im	2	x		
Södra Grepen, in	2	4		
Svartklubben, nach	.	.		
Arholma nach	.	.		
Furusund bis Stockholm	1	x		
Söderfälje bis Oxan	2	6		
Glavsfjord u. Harefjord, im	3	1		
Arvika u. Jösefors, nach	2	1		Rinne im Eis
— Eisbrecher „Atle" geht im Laufe des 13. IV.				
von Gävlebucht nach Stockholm. —				

Der Eisbericht erscheint täglich mit Ausnahme von Sonn- und Feiertagen. Bezugspreis für das Winterhalbjahr beträgt RM. 20.— einschließlich einer Eisübersichtskarte, die als Anlage beigegeben wird, wenn die Entwicklung der Eisverhältnisse es fordert. Bestellort: „Hamburg, Deutsche Seewarte".

Täglicher Wetterbericht.

Jahrgang: 57 Nr.: 107

Herausgegeben von der Deutschen Seewarte.
Verlagsort Hamburg.

Sonnabend, den 16. April 1932

Versendung 6 mal wöchentlich. Der Sonntagsbericht erscheint nachträglich.

Erläuterung: Die Beobachtungen sind sämtlich in der Form der 1929 in Kopenhagen beschlossenen Einheitsschlüssel wiedergegeben; die ausländischen jedoch zum Teil gekürzt. Kurze Erläuterungen zu den einzelnen Ziffern werden am 1. eines jeden Monats dem Täglichen Wetterbericht beigegeben. Eingehend finden sie sich in „Schlüssel und Anweisung für Obstelegramme", Aufl. 1, 1930, zu beziehen von der Deutschen Seewarte, Hamburg. Luftdruck in Millibar, umgerechnet auf den Meeresspiegel, bei Bergen auf die nächste Tausenderhöhe (1000 mb = 750.1 mm, bezogen auf 0° C und Schwere in 45° Breite). Temperatur in Celsiusgraden. Windrichtung: 08 = E, 16 = S, 24 = W, 32 = N. Windstärke nach Beaufort-Teilung (0 = Stille, 12 = Orkan). Die Wolkenhöhe (h) bezeichnet bei Bergen, wenn Wolken unter Orthöhe vorhanden sind, den Abstand von der Oberfläche dieser Wolken.

Erläuterung des Schlüssels	Untere Wolken	Mittlere Wolken	Wetter	Sicht	Wolkenhöhe	Bedeckungsgrad (untere Wolken)	Windrichtung	Windstärke	Wetterverlauf	Bedeckungsgrad (alle Wolk.)	Luftdruck (mb)	Lufttemperatur (°C)	Relative Feuchte	Obere Wolken	Art der Druckänderung i. d. letzten 3 Stunden und Betrag	Niederschlagsmenge (mm)	Höchsttemperatur	Tiefsttemperatur	Seegang	Sicht nach See	Erdbodenzustand	Unterschied zw. Luft- u. Wassertemperatur	Dünung	Richtung der Dünung
	C_L	C_M	ww	V	h	N_L	DD	F	W	N	BBB	TT	U	C_H	a bb	RR	MM	mm	S	V_S	E	t_d	K	d

Deutsche Binnenlandorte	Gestern 14h MEZ.					Gestern 19h MEZ.						Heute 8h MEZ.					
	C_L C_M	ww V h N_L	DDF WN	BBB TT	U C_H abb	C_L C_M	ww V h N_L	DDF WN	BBB TT	U C_H abb	R_2R_2 MM E	C_L C_M	ww V h N_L	DDF WN	BBB TT	U C_H abb	R_1R_1 mm E
Wilhelmshaven 10430	4 7	02 754	046 14	10128 11	53 816	5 x	14 648	396 22	10122 06	8x 603	01 xx 1	5 x	03 738	087 58	10404 05	9x 302	02 04 0
Bremen X	8 7	02 873	064 16	118 11	37 813	6 2	61 644	375 18	143 06	8x 600	97 12 1	5 x	03 728	064 28	100 05	9x 303	96 04 0
Hamburg 10403	8 2	03 747	375 18	132 09	5x 509	5 x	05 548	375 48	120 06	7x 603	27 11 0	6 x	61 538	045 28	110 05	9x 102	97 04 1
Kiel X	2 2	03 753	084 18	xxx 06	8x 905	5 x	03 758	085 18	147 06	8x 805	00 08 0	6 x	61 638	087 58	141 04	9x 405	01 03 1
Flensburg 10400	3 0	02 765	063 15	176 08	75 804	0 0	05 770	042 22	164 02	70 804	00 10 0	6 x	51 758	062 28	157 04	2x 301	01 03 1
Stettin 10464	6 2	62 745	044 58	120 06	9x 809	6 2	03 745	063 58	104 06	8x 801	01 06 1	6 x	03 638	044 58	098 06	9x 300	97 05 1
Danzig 10415	6 2	62 635	022 58	136 05	9x 807	6 2	03 744	023 58	128 04	9x 202	03 05 1	6 x	03 738	023 58	130 04	9x 303	07 03 1
Königsberg [illegible]	6 x	22 638	065 58	139 06	8x 807	5 x	03 646	065 28	135 06	8x 601	05 06 1	5 x	03 748	066 28	128 04	8x 301	00 04 0
Aachen 10407	9 x	81 766	325 16	087 08	6x 807	8 7	02 855	063 76	075 07	7x 602	91 12 0	5 x	05 668	043 28	061 04	9x 400	97 04 0
Nordhorn X	8 6	02 855	063 25	109 11	48 811	8 3	02 854	083 25	095 07	77 300	00 12 0	5 x	03 748	083 28	086 05	9x 303	94 04 0
Hannover 10421	5 2	61 855	374 28	116 09	5x 811	6 x	62 648	062 58	107 05	9x 603	01 11 1	5 x	59 648	063 48	094 04	9x 405	01 04 1
Erfurt 10446	6 2	51 745	045 48	096 05	8x 710	6 x	61 648	054 58	077 04	9x 603	99 09 1	5 x	51 528	044 48	072 04	9x 301	99 03 1
Magdeburg X	5 x	03 748	044 58	114 05	8x 709	5 x	52 648	043 48	092 06	8x 804	97 07 1	5 x	21 328	042 48	080 05	9x 300	92 04 1
Berlin 1440	6 x	51 638	042 48	107 06	8x 810	5 x	51 638	042 48	088 05	9x 600	92 08 1	x x	08 4x9	042 39	080 06	9x 301	97 05 1
Dresden 10410	6 1	03 637	043 48	087 05	8x 809	6 2	03 645	061 28	080 05	9x 601	27 05 0	5 x	21 418	042 38	059 06	9x 301	93 04 1
Grünberg i. Schl. X	6 x	52 538	042 48	101 04	9x 806	x x	52 309	061 49	086 05	9x 604	93 06 1	x x	44 209	022 49	067 07	9x 403	91 05 1
Breslau 10411	6 x	03 648	321 28	082 07	8x 808	5 x	54 428	321 48	077 07	9x 603	91 08 1	1 1	05 552	041 04	051 09	86 300	91 05 1
Essen 10437	8 2	25 855	375 16	090 09	5x 811	8 7	02 863	374 76	082 07	68 903	91 12 0	6 2	62 544	044 58	066 05	9x 504	97 04 1
Mirow X	5 x	03 858	124 28	133 06	8x 615	5 x	03 838	085 28	110 04	9x 6xx	00 06 0	5 x	05 518	123 28	091 04	9x 300	00 04 1
Hof X	5 x	59 428	042 38	082 02	9x 808	x x	48 009	042 39	077 01	9x 803	00 02 1	x x	46 009	045 39	061 02	9x 802	03 00 1
Gleiwitz X	6 x	03 628	042 48	067 08	8x 907	6 x	05 558	042 28	056 07	9x 803	97 02 1	0 5	08 492	025 51	057 07	91 203	02 01 1
Frankfurt 10413	6 2	61 745	063 58	082 07	7x 810	5 x	05 648	042 58	064 05	8x 803	93 08 1	6 x	62 648	042 48	053 05	9x 302	25 04 1
Karlsruhe 10413	5 1	02 866	064 27	061 09	5x 813	6 2	51 755	084 48	036 06	7x 803	97 11 1	5 5	05 544	041 25	050 03	9x 401	97 52 1
Friedrichshafen 10444	1 0	01 764	022 14	035 08	50 811	0 0	02 790	302 15	031 08	56 101	00 10 0	5 x	03 658	000 28	042 02	9x 305	00 00 0
Fürth X	6 2	02 745	063 57	065 06	70 810	6 2	52 645	321 48	058 05	9x 301	01 07 1	6 x	51 638	301 48	051 04	9x 800	01 03 1
München 10414	5 2	03 745	085 28	055 05	7x 809	5 2	03 763	083 28	048 04	8x 805	00 05 0	6 x	62 518	042 58	04[illegible] 04	9x 301	02 02 1
Feldberg 10494 1494 m	x x	77 309	046 69	8911 00	9x 810	x x	77 0x9	045 69	8919 50	9x 805	05 02 9	x x	77 009	065 39	8822 50	9x 302	01 51 6
Kahler Asten 850 m X	6 x	71 728	045 68	8932 01	8x 810							x x	77 049	045 69	8901 50	9x 302	01 51 9
Wasserkuppe 926 m X	x x	77 009	024 39	8911 51	9x 810	x x	46 009	024 39	8934 51	9x 803	02 50 3	6 x	72 009	103 69	8991 50	9x 300	04 51 6
Brocken X 1153 m	x x	77 009	065 69	8926 52	9x 807	x x	77 009	065 69	8910 52	9x 602	01 52 8	x x	46 109	084 69	8897 51	9x 301	94 53 8
Fichtelberg X 1213 m	x x	77 009	063 69	8901 51	9x 807	x x	46 009	042 69	8891 51	9x 801	03 51 9	x x	46 209	062 39	8882 51	9x 300	00 52 9
Schneekoppe 1610 m 10488	x x	48 009	123 39	7883 51	9x 903	0 4	02 927	123 37	7881 01	98 300	00 01 9	0 4	02 936	087 36	7860 51	98 802	00 56 9
Feldberg, Schw. 1497 m X	6 x	46 009	063 69	8886 55	9x 806	x x	44 007	021 67	8873 54	9x 401	97 53 9	0 2	05 744	101 34	8877 54	85 301	00 55 9
Zugspitze 10416 2962 m	0 7	02 745	124 15	6884 58	62 601	0 2	02 746	123 16	6832 57	78 101	00 57 9	0 3	02 755	125 65	6879 59	98 301	91 60 9

Deutsche Küstenorte ○ und Feuerschiffe †	Gestern 14h MEZ.					Gestern 19h MEZ.						Heute 8h MEZ.					
	C_L C_M	ww V h N_L	DDF WN	BBB TT	U C_H abb	C_L C_M	ww V h N_L	DDF WN	BBB TT	U C_H abb	R_2R_2 S V_S E / t_d K d †	C_L C_M	ww V h N_L	DDF WN	BBB TT	U C_H abb	R_1R_1 S V_S E / t_d K d †
Borkumriff X †	2 0	01 772	083 03	xxx↓ 08	70 906	0 9	01 790	064 03	xxx↓ 07	70 301	00 3 3 1	6 x	03 758	087 58	xxx↓ 05	9x 302	97 6 6 2
Borkum X ○	1 1	01 763	065 14	10151 09	60 806	7 2	02 754	046 15	10126 08	71 601	00 2 7 0	8 2	03 735	047 58	10400 05	90 401	03 3 7 1
Außenjade X †	2 0	01 773	033 03	xxx↓ 10	60 805	9 1	81 858	084 78	xxx↓ 07	7x 403	xx 2 3 2	6 0	25 658	087 48	xxx↓ 05	9x 404	xx 6 4 2
Cuxhaven 10463 ○	8 x	03 758	064 28	153 10	xx 809	6 x	62 763	066 58	140 06	xx 803	xx 1 7 1	9 x	03 748	068 28	122 05	xx 600	xx 2 7 0
Elbe I X †	0 7	01 873	043 03	xxx↓ 08	81 710	6 x	03 858	065 28	xxx↓ 07	8x 300	97 3 2 2	6 x	03 758	067 28	xxx↓ 05	9x 300	97 6 3 1
Helgoland 10465 ○	7 2	02 737	062 37	155 08	87 808	5 x	02 737	065 27	144 07	9x 301	xx 6 7 0	5 x	03 738	066 28	127 04	9x 302	xx 5 7 1
Amrumbank 10462 †	1 0	01 871	042 01	xxx↓ 10	79 806	5 x	02 872	064 27	xxx↓ 07	8x 801	00 4 2 2	4 x	03 778	067 28	xxx↓ 05	8x 300	00 5 4 1
List X ○	2 7	02 882	105 26	163 09	67 806	6 9	02 650	064 26	167 08	70 607	00 2 6 0	5 0	03 768	047 28	147 05	8x 301	00 3 x 0
Bülk X ○	0 4	05 [illegible]	085 [illegible]	157 [illegible]	[illegible]	0 7	[illegible] 690	065 26	143 06	xx 301	00 3 8 1	6 x	61 748	088 58	137 04	xx 302	95 6 7 1
Marienleuchte X ○	1 1	03 752	085 28	xxx 05	0x 803	2 x	03 748	025 28	xxx [illegible]	0x 803	[illegible] 2 7 [illegible]	5 x	03 7[illegible]8	[illegible] 28	xxx 03	0x 300	00 5 7 1
Fehmarnbelt X †	1 x	03 793	084 28	162 07	77 805	x 3	03 790	086 28	144 [illegible]	7x 300	xx 3 [illegible] 1	5 x	03 758	068 58	132 04	[illegible] 303	xx 4 0 [illegible]
Warnemünde X ○	7 2	03 844	025 28	149 05	8x 809	6 x	54 648	044 48	15[illegible] 05	9x 6[illegible]	91 4 [illegible] 1	6 x	51 858	065 48	120 04	9x 105	01 4 8 1
Arkona 10464 ○	4 4	03 865	326 28	150 03	8x 803	4 x	03 758	327 28	136 04	9x [illegible]	00 6 [illegible] 0	6 x	[illegible] 748	305 58	119 03	9x 301	97 2 7 1
Adlergrund X †	7 x	02 855	043 25	160 06	8x 805	8 x	03 858	046 28	162 04	8x 303	W. Temp. 3°	8 x	03 758	048 28	164 04	8x 300	W. Temp. 3°
Rügenwaldermünde X ○	5 7	03 674	046 28	154 05	8x 809	6 x	61 532	045 58	146 04	9x 801	01 4 5 1	5 x	03 648	087 58	133 04	9x 403	05 6 6 1
Memel 10467 ○	6 x	61 648	064 28	175 06	8x 805							4 x	61 858	394 58	159 05	7x 300	02 3 8 1

Deutsche Küstenorte ○ und Feuerschiffe †	Gestern 17h MEZ.					Heute 2h MEZ.						Heute 11h MEZ.					
	C_L C_M	ww V h N_L	DDF WN	BBB TT	U C_H abb	C_L C_M	ww V h N_L	DDF WN	BBB TT	U C_H abb		C_L C_M	ww V h N_L	DDF WN	BBB TT	U C_H abb	
Borkumriff †	2 4	01 773	043 03	xxx↓ 07	70 707	4 0	62 748	066 28	xxx↓ 03	8x 505					xxx		
Borkum ○	4 4	01 763	045 14	10128 09	61 707	x x	14 5xx	047 58	10117 04	9x 805		6 x	03 738	047 28	10117 05	9x 201	
Außenjade †	5 0	02 765	065 15	xxx↓ 08	7x 809				xxx			4 x	03 758	087 28	xxx↓ 05	0x 701	
Wilhelmshaven ○	7 8	14 755	375 17	120 08	7x 711	6 x	63 x39	306 59	110 05	9x 806		5 x	15 658	396 28	104 05	8x 300	
Cuxhaven ○						x x	65 7x8	000 62	14[illegible] 05	xx 805	xx x 7 1	9 x	03 748	357 28	128 05	xx 303	xx 4 7 0
Elbe I †	0 2	02 877	085 27	xxx↓ 07	7x 605				xxx			6 x	22 758	047 58	xxx↓ 05	8x 303	
Helgoland ○	3 8	02 734	063 26	141 07	80 807	x x	22 4x8	027 57	128 07	9x 807		5 x	03 658	067 28	128 04	9x 301	
Amrumbank †	1 3	01 873	064 14	xxx↓ 08	79 807				xxx			4 x	03 778	047 28	xxx↓ 04	8x 301	
List ○	8 7	02 844	085 26	143 09	6x 805	x x	03 74x	325 28	164 05	70 804		5 0	03 748	087 28	153 07	90 301	
Bülk ○	0 7	03 790	066 28	144 07	xx 807							5 x	03 748	189 28	139 05	xx 201	
Marienleuchte ○	5 x	03 748	024 28	xxx 05	0x 805							6 x	63 638	047 28	xxx 02	0x 807	
Fehmarnbelt †	x 3	03 798	086 28	144 07	7x 909												
Arkona ○	4 2	03 764	326 28	133 04	9x 808							6 9	14 745	379 38	126 03	9x 303	
Adlergrund †																	

Nachdruck und Verwendung für öffentliche Vorhersagen verboten.

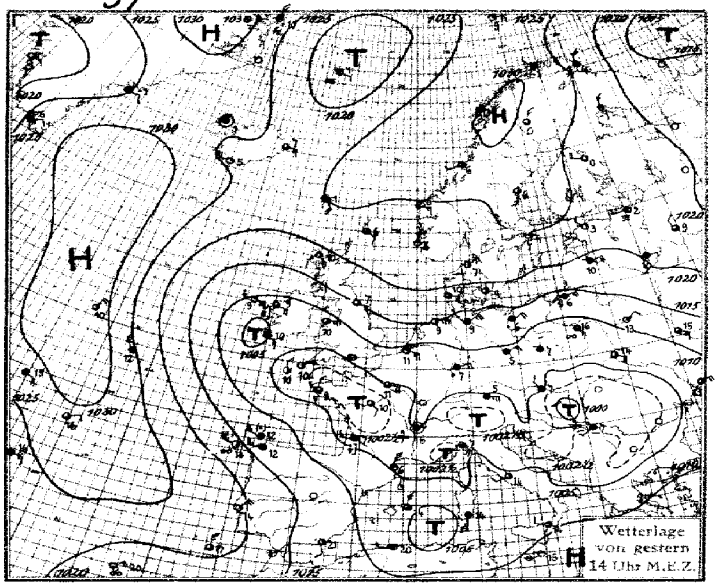

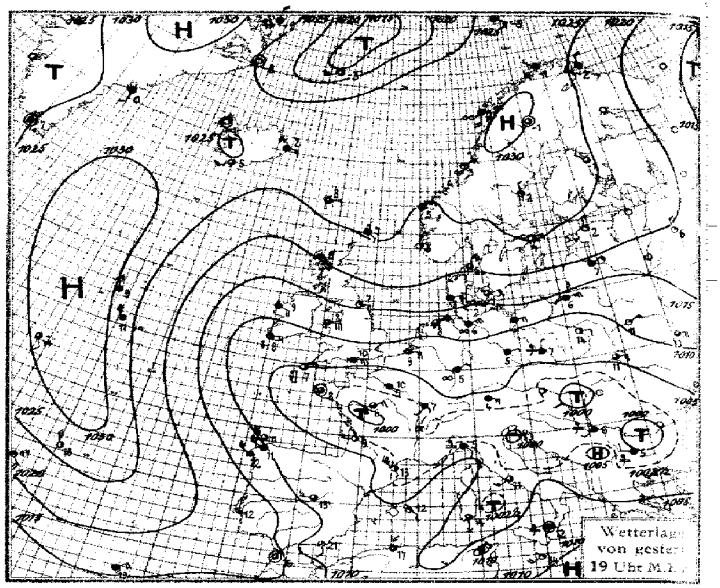

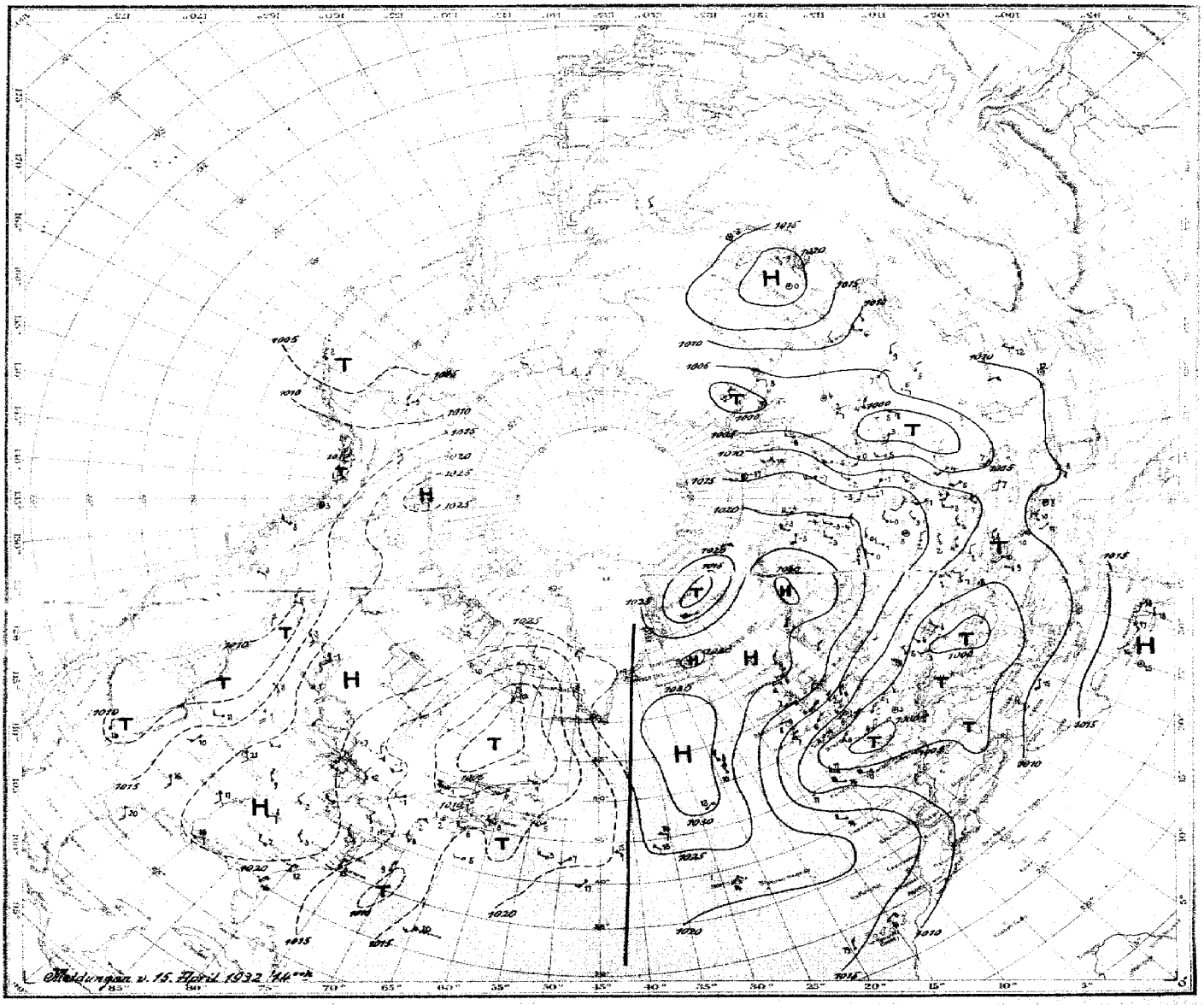

Luftdruck, Temperatur, Wind, Himmelszustand der nördlichen Halbkugel 2 Uhr M.E.Z.

SEEWARTE

Sonnabend, 16. April 1932

Wetterlage von 8 Uhr M. E. Z.

Luftdruckänderung in mb von 5 bis 8 Uhr M. E. Z.

Isothermen und Niederschlagsgebiete 8 Uhr M. E. Z.

Sonnabend, den 16. April 1932

Erläuterung des Landschlüssels

C_L Untere Wolken · C_M Mittlere Wolken · ww Wetter · V Sicht · h Wolkenhöhe · N_L Bedeckungsgrad (untere Wolken) · DD Windrichtung · F Windstärke · W Wetterverlauf · N Bedeckungsgrad (alle Wolken) · BBB Luftdruck (mb) · TT Lufttemperatur (° C) · U Relative Feuchte · C_H Obere Wolken · a Art der Druckänderung i. d. letzten 3 Stunden und Betrag · bb · RR Niederschlagsmenge (mm) · MM Höchsttemperatur · mm Tiefsttemperatur · S Seegang · V_s Sicht nach See · E Erdbodenzustand

Auslandorte (Küstenorte o)	Gestern 14h MEZ. $C_L C_M$	ww Vh N_L	DDF WN	BBB TT	U C_H a bb	Gestern 19h MEZ. $C_L C_M$	ww Vh N_L	DDF WN	BBB TT	U C_H a bb	R_2R_2 MM s V_s E	Heute 8h MEZ. $C_L C_M$	ww Vh N_L	DDF WN	BBB TT	U C_H a bb	R_1R_1 mm s V_s E
Thorshavn o	5 x	02 745	124 15	10[illegible] 01	7x 313	5 0	02 735	082 15	10272 08	80 306	00 5 76	0 7	01 890	000 13	10288 04	80 300	00 1 80
Reykjavik	5 x	03 668	282 48	232 03	8x 308	5 x	02 746	243 16	242 04	8x 310	0x x 00	0 3	01 992	321 02	306 00	80 103	00 x 40
Isafjord	0 0	00 xx0	000 00	279 01	xx 313	0 0	00 xx0	000 00	276 01	xx 300	–	0 0	00 x00	000 00	308 53	x0 308	
Acureyrie	5 x	03 xx8	322 18	259 02	xx 312	6 x	63 xx0	321 16	270 00	xx 303	–	0 3	02 x64	082 15	318 00	x0 303	
Seydisfjord	6 x	02 xx5	083 16	255 07	xx 310	6 x	71 xx8	083 28	274 02	xx 310	–	6 x	23 xx8	000 28	300 00	xx 303	
Westmann I.	1 x	01 xx1	243 01	2[illegible] 05	xx 308	5 x	02 xx5	203 05	258 05	xx 303	–	0 0	02 xx4	325 15	298 02	x1 303	
Aberdeen	5 4	01 752	04– 54	197 07	81 310	1 0	01 741	093 04	219 06	70 300	97 2 81	8 x	01 855	302 75	244 05	7x 201	97 1 81
Malin Head	5 3	05 644	084 14	125 08	8x 100							5 8	01 761	064 0[illegible]	235 07	80 307	00 2 70
Tynemouth	6 x	02 746	104 75	152 07	8x 307	2 0	01 753	083 13	175 07	70 306	92 2 70	4 0	02 765	043 15	198 06	70 102	00 2 70
Croydon	5 x	02 657	004 57	0[illegible] 09	5x 001	0 0	01 690	044 14	081 08	58 304	97 11 1	6 x	62 638	014 58	093 04	9x 702	01 04 1
Lerwick	5 x	02 745	122 15	241 06	7x 304	5 0	02 745	121 15	252 07	70 302	00 x xx	5 0	02 845	042 15	258 06	60 301	00 x 80
Valentia	5 x	02 856	113 05	050 10	7x 303	6 x	31 855	003 23	089 08	61 310	03 3 81	1 4	01 853	063 14	175 06	70 308	93 2 81
Guernsey						3 0	02 743	035 17	038 08	80 303	07 3 21						
Stornoway	7 4	01 253	123 04	183 10	81 211	7 4	01 752	405 04	208 09	82 307	00 2 71	8 8	02 854	041 15	265 06	90 304	00 1 81
Holyhead	2 x	01 004	005 04	088 10	6x 205	4 0	02 684	070 07	114 08	80 207	00 3 60	4 0	02 652	056 05	175 06	83 405	97 3 80
Yarmouth	0 0	01 090	005 54	112 05	98 300	0 0	01 790	035 13	114 08	70 203	92 3 70	6 x	62 648	036 58	107 05	9x 702	02 4 01
Blacksod P.	3 x	25 545	094 76	094 09	71 307	0 x	02 790	094 75	128 09	70 312	97 3 70	0 7	02 790	082 15	219 07	72 308	92 3 70
Scilly o	2 9	01 863	043 54	141 10	75 102	8 4	25 764	043 76	053 07	80 304	02 2 71	0 7	02 690	056 55	102 07	82 307	02 4 01
Myggbukta	x x	74 408	325 08	258 20	9x 310	x x	36 008	325 08	260 59	8x 402	02 x 64						
Jan Mayen	x x	46 209	[illegible] 39	1[illegible]3 01	9x 807	5 x	02 735	225 20	153 53	85 802	00 4 73	5 x	03 738	249 28	105 56	8x 300	97 4 01
Longyearbyen o	5 2	01 951	300 0[illegible]	24[illegible] 0[illegible]	43 300	5 0	01 [illegible]01	137 01	288 04	50 704	00 x 49	0 0	01 970	125 13	206 60	38 810	00 x 49
Bäreninsel/0003	6 3	01 970	023 0[illegible]	257 59	90 904	5 x	03 958	004 28	266 59	9x 707	00 x 99	x x	72 2x0	027 09	141 54	9x 923	x7 x 29
Vardö/0004	6 x	72 048	324 68	233 51	7x 305	6 x	78 746	324 68	240 52	7x 305	95 3 69	5 0	02 934	234 24	222 53	70 810	93 2 x9
Ingöy/0005	5 0	02 965	281 25	23[illegible] 51	60 103	x x	72 509	281 29	272 51	7x 802	92 2 58	x x	72 509	464 09	189 00	8x 811	01 3 58
Andenes	0 1	03 900	[illegible] 28	[illegible] 02	62 902	0 2	03 980	203 28	282 01	7x 807	00 1 90	6 x	62 858	204 68	201 04	8x 706	02 2 86
Röst o	5 3	03 [illegible]73	123 25	[illegible] 04	57 200	5 1	10 [illegible]04	143 28	291 03	7x 503	00 1 90	5 2	52 740	205 68	243 05	9x 806	03 2 71
Nordöyan	0 0	05 [illegible]	221 25	258 20	67 300	0 1	05 990	033 03	202 03	60 102	00 2 90	5 2	05 984	123 27	280 02	7x 802	00 2 90
Ona o	0 0	0[illegible] [illegible]90	024 25	252 05	[illegible]	0 0	00 990	03[illegible] 00	257 05	60 403	00 4 90	0 5	01 990	000 03	272 05	70 401	00 4 90
Krakenes	3 4	01 990	033 25	242 05	4[illegible] 902	0 0	01 990	043 03	245 05	73 301	00 2 91	0 5	01 990	141 01	266 00	60 303	00 2 91
Utsira/0028	0 0	00 990	[illegible] 20	227 06	5[illegible] 40[illegible]	0 0	01 990	[illegible] 01	222 05	53 303	00 2 90	0 0	00 990	073 00	254 06	50 306	00 2 90
Lista/0030	5 0	03 963	15[illegible] 03	[illegible] 06	87 [illegible]01	5 0	03 901	103 28	220 04	87 400	00 2 90	1 4	01 901	075 02	242 05	60 305	00 2 90
Färder/0036	7 0	02 062	[illegible] 25	228 05	04 805	5 0	01 803	082 03	223 07	08 400	00 1 80	1 3	01 801	042 01	274 03	60 306	00 2 80
Svandalsflona	0 0	00 990	242 00	9021 01	40 100	0 0	00 990	083 00	9080 50	40 100	00 xx 9	1 0	01 911	000 01	9109 52	60 105	00 55 9
Haparanda	6 0	02 9x7	243 27	10280 02	60 401	5 0	02 915	303 25	10274 00	70 300	00 03 8	0 0	01 990	000 01	10277 53	81 300	00 57 8
Jönköping	1 [illegible]	02 924	30[illegible] 15	251 06	62 903	0 0	02 990	083 15	213 07	40 403	00 09 0	0 0	00 900	303 10	246 01	80 403	00 00 0
Wisby	0 3	01 910	[illegible] 04	213 05	76 203	0 4	01 930	023 03	217 03	70 302	00 1 90	1 0	01 9x1	065 01	229 05	50 403	00 4 90
Stensele	7 4	01 973	281 13	263 04	50 902	0 4	01 970	300 13	273 01	60 301	00 05 0						
Härnösand	0 9	01 990	163 14	278 06	60 701	4 0	01 954	321 14	278 02	80 300	00 0 96	5 0	02 957	321 17	287 01	80 302	00 4 96
Stockholm	1 6	01 871	083 12	259 07	50 300	0 0	00 890	003 10	253 04	50 305	00 07 0	0 0	00 890	082 00	261 04	50 300	00 52 0
Gällivare	8 2	02 955	023 17	284 00	4x 300	0 4	02 950	000 25	290 51	7x 300	00 01 9	0 2	02 970	243 27	257 52	5x 802	00 63 9
Kopenhagen	1 6	02 864	083 15	191 07	88 805	0 7	02 690	064 16	178 07	80 6xx	00 3 60	7 3	02 753	044 25	180 05	80 302	00 3 70
Skagen/0182	1 1	02 892	042 14	211 07	73 504	0 2	02 890	023 15	204 06	72 300	00 3 80	0 0	01 890	083 01	246 04	73 302	00 3 80
Hanstholm o	2 0	02 862	043 15	206 06	70 804	0 0	02 890	042 26	198 05	77 602	00 2 80	0 3	01 890	063 02	216 04	70 303	00 2 80
Helsingfors o	5 0	02 865	324 15	226 06	50 801	4 4	01 801	062 13	244 04	60 302	00 07 0	1 8	01 862	024 13	245 02	40 803	00 53 1
Sortavala	9 0	26 860	323 76	216 05	40 407	4 2	02 765	321 15	224 04	50 303	92 05 3	7 0	02 865	323 15	237 50	40 302	00 53 1
Waso	0 0	00 890	043 00	266 04	40 307	5 0	01 773	042 13	278 01	40 307	00 05 0	0 0	00 690	042 00	277 50	50 300	00 52 0
Enare	0 2	26 7x0	321 78	[illegible] 53	60 400							0 2	02 7x0	242 27	238 53	70 507	00 62 9
Dorpat/0476	2 0	02 863	002 34	[illegible]	7x 803	0 7	02 690	023 17	220 03	60 401	00 10 1	0 3	01 890	043 12	211 02	70 801	00 51 0
Filsand/0477	7 0	02 773	023 35	227 03	98 803	0 0	00 790	022 10	222 02	80 304	00 04 1	0 0	00 790	045 00	229 02	80 304	00 00 1
Riga	1 1	03 753	064 28	137 10	4x 610	0 1	03 790	044 28	106 07	5x 300	00 41 1						
Malnava	0 1	03 770	023 38	186 09	5x 806	0 1	03 700	023 28	180 06	7x 400	00 09 1	6 x	72 658	023 28	175 01	9x 300	92 00 1
Kowno/0466	4 x	03 558	004 28	102 07	8x 800							4 x	03 658	024 78	141 04	8x 800	01 04 1
Warschau/0552	4 0	05 665	123 25	065 16	56 811	0 7	02 690	082 14	065 14	[illegible] 303	00 47 0	0 1	05 690	082 05	074 11	70 300	00 06 0
Krakau/0556	6 0	03 538	062 28	075 07	90 807	9 1	02 690	000 24	057 07	90 300	97 08 1	0 0	03 590	080 38	046 04	57 300	91 00 1
Lemberg/0558	0 8	02 730	430 25	073 14	[illegible] 005	7 1	02 652	083 15	062 11	70 602	00 45 2	0 2	02 690	043 17	045 08	76 803	00 05 2
Pinsk	1 4	01 058	[illegible] 14	173 13	69 812	0 3	01 092	043 13	109 11	08 300	00 13 0	0 0	01 690	021 12	090 10	76 803	00 06 0
Rochefort						0 0	02 844	202 24	021 09	70 801	01 10 1	5 1	61 644	000 18	012 05	9x 300	01 02 2
Socoa																	
Le Bourget	1 8	02 753	084 27	049 11	57 808	2 6	03 764	103 78	038 10	57 102	97 13 0	5 3	61 654	043 28	046 05	8x 302	00 04 0
Lyon	6 2	52 645	000 48	051 09	7x 507							6 x	64 438	000 58	025 05	9x 402	01 04 2
Brest	9 0	14 854	322 15	019 09	73 601	2 3	02 854	000 15	029 08	82 800	00 10 1	0 4	01 000	045 23	058 07	80 308	92 05 1
Perpignan	2 4	02 863	097 03	033 10	30 712	2 4	01 863	617 13	020 15	10 205	00 17 0	8 4	02 863	282 26	018 09	66 300	00 08 0
Le Talut	8 0	02 743	000 75	047 09	90 803	8 0	02 753	283 25	039 09	76 600	93 10 1	8 4	02 754	046 24	045 0x	98 802	97 05 1
Tours	2 7	02 745	422 27	021 10	7x 808	6 2	04 645	043 57	015 06	9x 300	03 10 2	0 1	02 690	024 27	022 05	9x 404	08 04 2
Le Havre	6 2	22 646	084 58	060 08	6x 907	0 2	03 674	103 58	037 11	3x 801	01 11 1	0 7	02 590	042 25	061 07	60 103	00 06 0
Marseille	2 0	02 854	244 24	031 14	43 809	4 0	28 53x	244 25	021 12	63 500	00 14 0	5 0	02 87x	000 24	019 08	80 300	00 04 0
Helder o	2 0	01 663	104 04	x17 05	5x 711	2 0	01 663	186 03	118 08	7x 802	00 2 60	5 x	03 658	106 58	009 05	8x 302	01 2 61
Vlissingen o	2 0	02 764	085 14	087 11	48 808	5 x	02 765	084 15	080 09	6x 401	00 1 71	6 x	51 048	063 48	009 05	9x 001	92 1 61
De Bilt						8 3	01 703	043 03	092 09	40 301	97 13 0	5 x	52 638	063 58	080 05	9x 101	91 05 1
Zürich	8 4	05 864	042 15	027 08	45 809	0 4	05 890	061 18	032 07	47 300	00 11 0						
Bern/0282	2 6	02 871	041 15	012 08	46 608	0 5	02 890	022 13	022 08	49 601	00 09 0	0 0	xx 790	100 01	020 02	84 300	00 61 0
Säntis	5 0	01 900	183 03	xxx 56	43 803	5 4	02 900	165 35	xxx 59	96 300	00 56 9	5 4	02 900	143 27	xxx 57	57 300	00 59 0
Wien	5 2	03 747	232 58	055 07	7x 709							5 1	61 654	282 57	029 07	9x 600	01 07 1
Klagenfurt												5 x	10 648	201 48	027 04	9x 301	03 04 1
Innsbruck												5 x	02 647	xxx 27	030 04	8x 500	00 03 0
Budapest	2 0	05 753	082 16	011 17	60 910	0 7	02 790	281 27	9999 14	6x 705	00 17 1	0 7	01 890	022 43	000 09	78 801	97 06 1
Fünfkirchen						6 x	54 658	202 48	10014 09	8x 810	93 11 2	6 x	02 757	041 47	995 09	8x 602	03 07 2
Debrecen						6 2	03 467	082 48	002 16	4x 602	00 19 1	5 1	02 854	083 14	988 12	53 601	00 07 1
Prag	5 x	03 768	102 28	262 09	6x 812	5 7	03 665	023 28	052 08	7x 601	00 10 0	5 2	08 454	322 38	044 06	8x 300	00 06 0
Olmütz	5 1	02 795	024 27	051 09	70 805	5 0	02 645	323 25	042 07	87 601	00 10 1	5 x	03 748	322 28	024 07	8x 800	00 06 1

[illegible], den [illegible]

Auslandorte	Gestern 14h MEZ. ww VhN_L	DDFWN	BBB TT	Gestern 19h MEZ. ww VhN_L	DDFWN	BBB TT	Heute 8h MEZ. ww VhN_L	DDFWN	BBB TT
Madrid				13 745	243 15	10079 13	02 775	242 55	10 059 08
Almeria	01 890	142 02	10081 21	01 890	142 03	074 21	02 890	323 15	062 14
Mahon X	02 865	325 16	059 14	01 990	121 02	066 12	02 765	282 17	106 14
La Coruña X	03 448	245 78	135 12	03 448	266 78	106 11	51 658	265 18	067 08
S. Fernando	01 790	284 03	178 17				03 7x0	321 48	127 11
Teneriffa	02 890	082 04	166 22	02 862	083 15	142 20			
Kap Juby	00 792	283 02	122 19	00 792	322 [illegible]	083 19			
Rio de Oro	02 655	044 15	154 23	01 754	053 12	133 22			
Oporto 381	02 643	285 26	072 15	02 534	285 27	145 13	53 415	285 x7	084 11
Lissabon 384	01 652	025 03	201 14	02 653	325 04	xxx 12	02 645	282 17	128 10
Praya (Kp. Verde)									
S. Vicent (Kp. Verde)				13 7x4	000 28	144 24	01 552	042 22	111 23
Fargo	05 590	044 00	172 20	03 5x3	044 18	157 19	02 5x3	xxx 25	133 18
Pt. Delgada (Azoren)				01 803	123 04	223 16	02 756	084 27	201 14
Horta (Azoren)	02 765	083 15	237 16	01 753	124 03	215 17	02 763	064 15	206 15
Padua									
Genua 0305	0x 663	126 27	031 07	54 548	122 48	038 05	02 764	102 15	038 06
Florenz 0317	03 865	000 48	036 11	03 765	281 28	030 10			
Rom 359	02 864	222 25	054 14	02 764	203 26	037 11	02 865	083 35	047 09
[illegible]	02 654	201 28	063 14	31 252	037 54	xxx 17	02 764	223 34	049 10

Auslandorte	Gestern 14h MEZ. ww VhN_L	DDFWN	BBB TT	Gestern 19h MEZ. ww VhN_L	DDFWN	BBB TT	Heute 8h MEZ. ww VhN_L	DDFWN	BBB TT
Messina 1065	02 855	592 15	10073 14	51 754	000 28	10083 12	02 754	523 15	10043 14
Tarent 0237	03 668	204 28	059 12	13 658	202 48	054 12	03 658	000 48	041 1x
Malta 0341	01 852	206 13	117 15	01 390	204 13	031 14	01 754	273 [illegible]	005 15
Belgrad	61 538	201 58	020 07	54 418	201 58	019 06	64 658	201 58	004 05
Üsküb	51 648	000 28	022 11	03 658	121 29	025 08	03 858	121 28	027 07
Split 0718	02 963	163 05	010 15	[illegible]	[illegible]	[illegible]	02 862	000 15	018 09
Bukarest							02 847	161 57	022 10
Sofia 0726				54 748	262 48	008 05			
Archangelsk									
Matotschkin S.							01 873	000 13	146 67
Leningrad X	47 2x9	242 37	206 02				01 863	043 02	219 51
Ust Zylma X	73 657	305 27	111 50	02 776	323 26	143 54	72 4x8	323 68	154 57
Moskau 0909	03 x73	322 42	213 06	40 x84	281 28	190 06	xx x70	000 28	172 03
Astrachan	62 752	285 16	067 14	03 674	262 18	064 13	00 790	282 00	077 07
Kijew X	02 790	103 17	137 15	02 690	083 15	114 13	01 790	123 03	085 08
Odessa 0975	03 610	064 17	097 13				13 5x2	0x0 28	053 08
Swerdlowsk X	02 790	043 06	084 16	02 655	042 55	035 12	04 355	282 38	9926 03
Rabat X	02 852	283 15	182 17	02 890	022 12	158 15			
Algier 0032	01 871	240 1[illegible]	087 20	02 053	023 25	085 17	00 890	205 00	10062 16
Tunis 0080	05 990	000 05	067x0	01 990	025 12	105 18	01 741	242 11	076 13

Beobachtungen von Nordamerika und Grönland 2h MEZ.

Wetter ww · Windrichtung DD · Windstärke F · Luftdruck (mb) BB · Lufttemperatur (° C) TT

Ort	ww DDF	BB TT	Ort	ww DDF	BB TT	Ort	ww DDF	BB TT	Ort	ww DDF	BB TT	Ort	ww DDF	BB TT	Ort	ww DDF	BB TT
Tatoosh J.			Dodge City	02 103	1018 10	Key West	00 282	1020 22	Dutch Harbor	02 202	1003 02	Winnipeg	00 082	1024 01	Nottingham J.	70 000	1019 60
Roseburg			Corpus Christi	02 123	17 20	Charleston	00 324	19 12	Tanana	00 042	13 02	White River	00 282	18 57	Resolution J.	70 048	25 58
San Francisco			Duluth	02 322	21 xx	Hatteras	00 324	15 13	Cordova	01 243	10 02	Doucet	[illegible] 203	17 58	Bermuda	00 203	18 20
San Diego			St. Joseph	01 122	21 10	Washington	00 283	19 04	Juneau	02 000	14 03	Father Point	01 245	08 31	Julianehaab	01 00x	27 05
Flagstaff			Little Rock	02 122	23 11	Scranton	70 283	17 01	Aklavik	02 322	26 67	Chatam	00 203	11 01	Godthaab	00 122	16 01
Helena			NewOrleans	00 042	21 16	Nantucket	00 283	14 03	Ft. Simpson	02 282	19 51	Halifax	01 243	14 06	Godhavn	00 041	25 01
Salt Lake C.			Chicago			Portland	02 043	14 02	Prince Rupert	02 204	12 08	Sydney	02 243	15 03	Angmagssalik	01 082	25 51
Denver			Cleveland	01 243	20 02	Eastport	00 242	04 01	Edmonton	00 283	10 06	Cap Race	00 203	19 05	MILES CITY Havana		
El Paso	00 282	1009 16	Nashville	00 042	24 08	Honolulu	60 083	19 22	Medicine Hat	02 286	11 08	Harrington	02 203	12 00	ATLANTA [illegible]	00 242	21 07
Bismarck	02 233	13 08	Jacksonville	00 024	18 16	Nome	02 203	02 59	The Pas	02 123	25 51	Belle Isle	00 243	10 01	MONTREAL [illegible]	02 202	14 51

15. IV. 32. Schiffsmeldungen. 16. IV. 32

Erläuterung des Schiffsschlüssels: Wochentag P, Erdoktant Q, Breite (Süd unterstr.) LLL, Länge (Ost unterstr.) lll, Zeit (MEZ.) ZZ, Windrichtung DD, Windstärke F, Wetter ww, Luftdruck (mb) BB, Sicht V, Lufttemperatur (° C) TT, Kennzahl 3, Untere Wolken C_L, Mittlere Wolken C_M, Obere Wolken C_H, Bedeckungsgrad (alle Wolken) N, Unterschied zw. Luft- u. Wassertemperatur t_d, Dünung K, Richtung der Dünung d, Wetterverlauf W, Bedeckungsgrad (untere Wolken) N_L, Kurs des Schiffes d_s, Geschwindigkeit des Schiffes f, Art der Druckänderung i. d. letzten 3 Stunden a, und Betrag bb

Schiffsname	P Q LLL	lll ZZ	DDF ww	BB V TT	3 C_L C_M C_H N	t_d K d W N_L	d_s f a bb
Mte Pascoal	60 327	138 07	045 01	1020 8 15	3 0052	71 800	
Europa	60 473	290 13	102 01	33 8 12	3 0185	52 800	6x303
Bremen	60 412	435 13	081 25	22 8 17	3 8624	40 003	19303
New York	60 416	619 13	041 50	16 6 05	3 5xx8	31 548	27300
Wadai	60 441	086 13	265 10	13 7 12	3 6xx8	57 758	
Usambara	60 434	106 13	267 05	15 6 14	3 5586	38 723	14611
Gen.v.Steub.	60 495	072 13	322 01	03 8 10	3 2013	21 613	26303
New York	60 412	594 19	133 03	13 7 15	3 5xx8	31 418	27903
Dresden	60 406	663 19	041 51	14 6 05	3 61c8	69 945	25808
Usambara	[illegible]0 441	089 19	267 25	08 [illegible] 11	3 8785	68 775	
Wadai	60 430	095 19	266 14	12 6 12	3 61x8	67 755	
Bremen	60 435	405 19	101 02	23 7 15	3 57x7	44 214	19901
Mont. Pascoal	60 309	147 19	035 03	14 7 16	3 02x8	74 820	
Dresden	60 405	691 13	161 01	16 8 05	3 1001	49 901	25408
					3		
	60 381	312 13	124 02	18 x 18	3		
	60 335	381 13	256 22	17 8 18	3 3xx7	43 677	56302
	60 444	305 13	025 13	10 4 02	3 1861	68 885	31011
	60 541	122 13	086 80	10 8 09	3 4005	58 755	26417
	60 379	089 13	323 01	21 6 20	3 0403	33 803	83 305
	60 303	164 13	024 02	17 7 18	3 xxx6	51 10x	83 305
	63 347	234 07	245 02	12 8 14	3 1103	55 622	
	63 385	156 07	285 03	08 7 14	3 3xx9	33 715	54 300
	63 377	164 13	244 02	11 8 18	3 2404	12 615	34310
	60 504	273 13	024 02	31 9 10	3 1xx4	68 101	
	60 275	306 07	125 14	20 7 16	3 3707	64 327	15605
	60 227	403 06	263 01	22 7 18	3 1002	73 702	54300
	60 322	417 13	283 02	24 8 19	3 1023	73 703	54305
	60 390	278 19	094 03	21 8 18	3 5006		
	60 372	700 13	324 60	10 x 09	3		
	60 410	627 13	240 03	17 8 05	3		
	60 441	423 12	103 03	20 7 15	3		
	60 473	290 13	102 01	33 8 13	3		
	60 411	579 13	264 01	17 7 16	3		
	60 431	515 13	263 40	19 2 03	3		
	60 403	463 13	193 01	23 8 17	3		
	60 434	359 01	125 00	28 x 14	3		
	60 427	488 13	201 42	18 0 07	3		
	60 416	388 13	103 03	xx 7 19	3		
	60 440	340 13	084 01	26 x 17	3		

Schiffsname	P Q LLL	lll ZZ	DDF ww	BB V TT	3 C_L C_M C_H N	t_d K d W N_L	d_s f a bb
Monte Pascoal	70 293	150 01	044 02	1014 7 16	3 2103	74 112	
Bremen	70 442	370 01	121 03	26 8 15	3 82x8	40 025	29305
Europa	70 454	362 01	102 02	27 8 14	3 0705	62 100	0x600
Usambara	70 454	080 01	283 02	05 7 11	3 9004	68 714	14805
Mte. Olivia	70 441	087 01	266 01	10 8 14	3 2404	25 613	
New York	70 415	570 01	194 61	14 7 17	3 9xx8	41 528	27300
"	70 416	542 07	145 00	14 8 17	3 0000	31 410	27705
Dresden	70 409	641 01	067 25	06 7 08	3 62x8	82 176	25726
Bremen	70 457	335 07	103 02	26 8 14	3 8725	41 314	29300
Weser	73 551	062 07	065 03	15 7 06	3		
Wadai	70 409	105 07	285 10	10 7 12	3 67x8	67 775	
Watussi	70 482	057 07	085 03	10 8 09	3 6608	65 625	55xxx
Usambara	70 461	072 07	303 02	04 7 10	3 8004	68 714	14 300
Dresden	70 412	622 07	104 81	01 6 07	3 9205	200 75	25708
					3		
—	70 530	239 01	305 02	29 7 08	3 1xx6	8902x	
	70 474	284 01	043 01	30 8 12	3 xxxx	8811x	
	70 513	226 01	316 02	24 8 10	3 8xx4	57840	
	70 156	759 01	044 01	x1 8 28	3		
	70 438	047 01	936 64	04 6 11	3 6108	47 858	66300
	70 455	077 01	955 14	01 7 [illegible]9	3 39x4	96 773	16520
	70 166	224 01	325 05	18 0 15	3 5xx8	33 128	163xx
	73 371	192 01	214 03	11 8 15	3 4xx8	34 578	
	70 406	114 01	264 02	16 7 14	3 8086	34 724	54403
	70 448	130 01	2x6 01	09 6 11	3 3807	81 715	14605
	70 276	196 01	323 03	16 8 19	3 5xx8	4182x	
	70 347	167 01	065 03	16 7 17	3 xxx8	5412x	83 305
	70 325	170 07	044 02	14 7 16	3 4786	61 125	83 606
	70 439	079 07	914 63	03 8 12	3 9455	08 674	66 300
	70 518	201 07	025 01	24 9 11	3 5xx2	35 800	
	70 484	254 07	304 02	27 9 11	3 4xx6	0722x	
	70 466	316 07	142 00	28 8 12	3 4001	7001x	
	70 421	405 07	286 01	09 8 12	3 1xx3	6871x	
	70 534	215 07	324 01	27 8 xx	3 4xx3	6481x	
					3		
					3		
					3		
					3		
					3		
					3		

Witterungsübersicht.

Sonnabend, den 16. April 1938

Über dem Nordmeer hat der Luftdruck seit gestern früh weiter abgenommen zu einer Neubildung zwischen Jan Mayen und der Bäreninsel. In der Vorderseite dieser Nordmeerzyklone liegt an der skandinavischen Küste ein intensives Niederschlagsgebiet.

Das skandinavische Hoch dehnte sich durch diese Vorgänge im hohen Norden hauptsächlich nach Südskandinavien und den Britischen Inseln aus. Da andererseits das ungarische Tief nordwärts Raum gewann, verschärften sich die Gradienten besonders im deutschen Küstengebiet. Der Warmluftstrom vom Schwarzen Meer her mischte sich in einem breiteren Bande mit fennoskandischer Kaltluft. Erst über 1000m finden wir den ungemischten warmen Oststrom wieder, was besonders am Hamburger Aufstieg und an den süddeutschen Bergen deutlich wird. Die Mischungszone ist durch eine geschlossene Wolkendecke gekennzeichnet, aus der leichte Niederschläge fallen. – In der gesamten Luftdruckverteilung wird sich nicht viel ändern, nur wird durch die Südostverlagerung des Nordmeertiefs das Teilhoch samt seinem Keil über Mittelrußland geschwächt bezw. ganz abgebaut werden. Für Mitteleuropa bleiben die Zyklonen über Ungarn und Frankreich zunächst noch wetterbestimmend.

Über dem Atlantik setzt ein Tief westlich der Azoren seine Angriffe auf den weit nach Süden ausholenden Keil des Hochs zwischen den Azoren und Island mit Erfolg fort.

Hermann.

Höhenluft-Beobachtungen.

Ort Seehöhe (m)	Zeit (MEZ.)	Einheit	Höhen-Temperaturen und -Feuchtigkeiten															Bemerkungen
Hamburg 18	7 42	m	Boden	730	1200	2710	2830	3120	4380	5078								bed. m 200–2600m mit Unterbrechung bei 1900–2200m darüber dünner Dunst etwa 4–5t–4500 in 2–3km dick werdend mit Sicht auf Oberfläche. Oberhalb 4500m 1–2r Innenwolkenfeld, im NE und E Sichtwand im Süden Ausläufer Rig Regen 600–1100m Bälig bis 600m Bälig bis 3200–4200m, Sicht 5–12 Km
		°C	4.0	-0.2	3.4	-5.9	-4.0	-15.2	-15.4	-20.0								
		%	97	98	85	75	66	74	67	64								
		mb	1000	954	887	729	723	607	590	548								
Darmstadt —	8	m	Boden	300	1700	2700	3700											bed., 2–4 km Sicht
		°C	4.1	-3.5	-2.7	-2.7	-3.4											
		%	90	94	96	96	98											
		mb	983	967	839	792	663											
Königsberg 28	8	m	Boden	500	1000	2700	2870	3400	3900	5100	5500							" , 20–50 " "
		°C	4.5	1.0	5.3	-5.3	-5.5	-8.8	-12.6	-21.0	-21.7							
		%	87	98	87	87	90	50	80	82	84							
		mb	1010	940	894	730	714	651	617	525	510							
Lindenberg 106	8	m	Boden	300	500	600	700	900	1500	1900	2100	2400	2700	3000	3500	3900	4000	Nebel
		°C	[illegible]	4.6	4.5	7.5	7.0	6.4	1.5	-2.1	-1.5	-3.0	-5.0	-5.0	-7.0	-7.5	-8.4	
		%	98	90	90	73	76	70	80	70	40	42	43	40	40	48	45	
		mb	993	971	951	941	924	904	837	795	778	747	723	711	696	653	623	
Friedrichshf. 400	7	m	Boden	1000	1100	1400	1800	2100	2600	3500	4400							bed., 4–10 " "
		°C	2.3	1.8	-1.1	-1.7	-1.7	-0.0	-6.8	-13.9	-18.8							
		%	90	98	90	90	80	90	70	60	56							
		mb	956	885	872	843	825	703	748	643	573							
Nachtrage v. 15. IV.																		
Lindenberg 100	14	m	Boden	300	1200	1500	1700	1900										" , 4–10 " "
		°C	3.0	0.0	0.2	-0.2	-1.4	0.5										
		%	91	98	90	90	80	82										
		mb	905	917	867	840	824	807										
Linköping —	8	m	200	500	1000	1500	2000	3000	4000	5000								
		°C	3	4	2	-2	-5	-10	-14	-21								
		%	75	65	65	65	55	45	55	55								
		mb	957	940	907	851	800	704	617	540								
Kiel 12	10	m	200	500	1000	1500	2000	2500	3000	4000	5000							
		°C	0	-1	0	-3	-6	-9	-13	-16	-22							
		%	85	85	75	75	65	65	65	45	55							
		mb	984	950	902	846	794	745	698	611	535							

Höhenwinde.

Ort	Seehöhe (m)	Zeit (MEZ.)	0 7 T.	200 8 T.	500 9 T.	1000 10 T.	1500 11 T.	2000 12 T.	2500 13 T.	3000 14 T.	3500 15 T.	4000 16 T.	4500 17 T.	5000 18 T.	6 T. 19 T.
Innsbr.	565	8	C		600 SW 1	1200 WSW 1		2300 SW 2		3200 SWW 5		34 10–20	bed. Km Sicht.		
Friedrichsh.	400	7	ENN 2			NNE 3		2700 ESS 7		SEE 7		4300 SSS 5	bed. 4–10 Km		
Lindenberg	100	8			NEE 8	NNE 8		ENE 12		E 16		E 18	Nebel, 0.5–1 Km		
Florenz	73	8		SW 1		NNW 1	W 1								
Livorno	24	8			SW 1	W 4	W 0								
Argentan	178	7			NE 12	NE 12	NE 12	NE 14							
Avord	170	7		NEE 6	ENE 7	ENE 6	ENE 6	ESE 4							
Österlund	321	8			NE 2	N 3	NNE 5	NE 6		NEN 7					
Nachtrage von gestern:															
Bamberg	324	14		SEE 12	SE 12	SE 13	SEE 8	SE 11							

Ort	Seehöhe (m)	Zeit (MEZ.)	0 7 T.	200 8 T.	500 9 T.	1000 10 T.	1500 11 T.	2000 12 T.	2500 13 T.	3000 14 T.	3500 15 T.	4000 16 T.	4500 17 T.	5000 18 T.	6 T. 19 T.
Renfrew	5	8			ENE 12	ENE 13	ENE 14								
Posen	107	7		ENE 10	E 10	ESE 10	ESS 10	ESS 11		ESE 12		E 10		ESS 8	
Krakau	219	8	ESS 1		ESS 8	ESS 11	ESS 16	ESS 18		E 20		ESS 14			
Stockholm	44	8				NEE 11		NE 13		NEN 10		NNE 24		NNE 18	
Göteborg	16	8	NE 12			ENE 17		ENE 11		NE 11		S 4		SSW 3	WSS 4
				NNW 5		EEN 7									
Ljungbyh.	43	8		NEE 9	ENE 10	EEN 12	EEN 25	ENE 9							
Linköping	–	8		NE 4	EEN 17	EEN 15	ENE 17	NEEE 17		NEE 12		NEE 8		NEE 10	
Lindenbg	106	11	ENE 5		NEE 10	NEE 11		EEN 11		E 12		Regen. 10–20 Km Sicht			

Eisbericht Nr. 113 vom Sonnabend, 16 April 1932

Unter Ausschluß jeglicher Haftung herausgegeben von der Deutschen Seewarte Telef.: 36 11 32. Telegr.: „Seewarte Hamburg"

Spalte E bedeutet Eisverhältnisse wie folgt:

. = Eisfrei
1 = Loser Eisbrei oder Neueis
2 = Festes Eis
3 = Treibeis
4 = Zusammengeschobener Eisbrei oder Packeisstreifen
5 = Offene Seerinne längs der Küste
6 = Starkes Festeis
7 = Starkes Treibeis
8 = Packeis
9 = Eispressung
x = Nicht gemeldet

Spalte S bedeutet Schiffahrtsverhältnisse wie folgt:

. = Schiffahrt unbehindert
1 = Schiffahrt für Dampfer unbehindert, für Segler erschwert
2 = Schiffahrt für schwache Dampfer erschwert, für Segler geschlossen
3 = Schiffahrt nur für starke Dampfer möglich
4 = Schiffahrt nur für Dampfer mit Eisverstärkung möglich
5 = Schiffahrt wird durch Eisbrecher aufrecht erhalten
6 = Aufgebrochene Fahrrinne im Eise vorhanden
7 = Schiffahrt vorläufig geschlossen
8 = Schiffahrt hat aufgehört
9 = Schiffahrtsverhältnisse unsichtigen Wetters wegen nicht zu erkennen
x = Nicht gemeldet

Spalte T bedeutet **Lufttemperatur** in C°. Alle Angaben im Bericht beziehen sich auf Beobachtungen von etwa 0800h des Ausgabetages, soweit nicht anders vermerkt

Lettland, Funkmeldung

Beobachtungsstellen	E	S	T	Bemerkungen
Papensee	.	.		
Libau, Hafen	.	.	4	
Libau, Seegebiet	.	.		
Steinort	.	.		
Windau, Hafen	.	.	3	
Windau, Seegebiet	.	.		
Lyserort, NW-SW	.	.		
Lyserort, NW-NO	.	.		
Michaelsturm	.	.		
Domesnäs, NW	.	.		
Domesnäs, NO	7	3		
Domesnäs, SO	7	3		
Markgrafen	3	1		
Riga, Seegebiet	3	1		
Riga, Hafen	.	.		
Haynasch	8	3		

Estland, Funkmeldung

	E	S	T	
Zerel SO	.	.		
Zerel SW	.	.		
Filsand	.	.	2	
Ristna SW	.	.		
Ristna NW	.	.		
Ristna NO	.	.		
Tachkona NW	.	.		
Tachkona NO	.	.		
Odensholm SW	.	.		
Odensholm NW	.	.		
Odensholm NO	.	.		
Packerort NW	5	2		
Packerort NO	5	2		
Surup NW	5	2		
Surup NO	3	2		
Nargen NW	3	4		
Nargen NO	3	4		
Nargen SO	3	4		
Reval, Reede	3	6	0	
Kokskär NW	3	4		
Kokskär NO	3	4		
Eckholm NW	7	5		
Eckholm NO	7	5		
Stenskär SW	7	5		
Stenskär NW	7	5		
Stenskär NO	7	5		
Narva, Reede	6	8	1	
Pernau, Reede	x	8		
Kynö SO	x	8		
Kynö SW	x	8		
Kynö NW	x	8		
Paternoster SO	x	8		
Paternoster NO	x	8		
Raugi (Ins.Moon)	x	8		
Worms SW	x	8		
Worms NW	.	.		
Runö NO	3	4		
Runö SO	3	4		
Runö SW	3	4		
Runö NW	3	4		

Rußland, Funkmeldung

Beobachtungsstellen		E	S	T	Bemerkungen
Lissy Noss		6	5	-1	
Kronstadt, Reede		6	5		
Tolbukin		6	5		
Schepel		6	5		
Sojkina-Barge		6	5		
Kurgalow		6	5		
Sürsudden-Seskär	Zwischen den Meridianen	7	5		
Seskär-Nerwa		7	5		
Nerwa-Sommers		7	5		
Sommers-Hochland		7	5		
Lavensari-Gr. Tütters, zwisch. Parallelen		7	5		
Gr. Tütters Parell. u. Kl. Tütters Merid., zw.		7	5		
Hochland-Stenskär	Zwischen den Meridianen von	7	5		
Stenskär-Kalbådsgrund		7	5		
Kalbådsgrund-Kokskär		3	3		
Kl. Tütters und Stenskär		7	5		
Stenskär-Eckholm		7	5		
Eckholm-Kokskär		8	3		
Kokskär-Nargen		3	1		
Nargen-Packerort		3	1		
Packerort-Odensholm		.	.		
Odensholm-Tachkona		.	.		
Tachkona-Dagerort		.	.		
Dagerort, zwisch. Merid. u. Parallel von		.	.		

Polen, Funkmeldung vom:

	E	S	T	
Karwen N				
Rixhöft N				
Rixhöft O				
Hela N				
Hela O				
Hela S				
Hela W				
Hela, Hafen				
Oxhöft N				
Gdingen O				
Gdingen SO				
Gdingen, Hafen				

Eisbericht Nr. 113 vom Sonnabend, 16. April 1932.

Unter Ausschluß jeglicher Haftung herausgegeben von der Deutschen Seewarte
Telef.: 36 11 52. Telegr.: „Seewarte Hamburg"

Spalte E bedeutet Eisverhältnisse wie folgt:

. = Eisfrei
1 = Loser Eisbrei oder Neueis
2 = Festes Eis
3 = Treibeis
4 = Zusammengeschobener Eisbrei oder Packeisstreifen
5 = Offene Seerinne längs der Küste
6 = Starkes Festeis
7 = Starkes Treibeis
8 = Packeis
9 = Eispressung
x = Nicht gemeldet

Spalte S bedeutet Schiffahrtsverhältnisse wie folgt:

. = Schiffahrt unbehindert
1 = Schiffahrt für Dampfer unbehindert, für Segler erschwert
2 = Schiffahrt für schwache Dampfer erschwert, für Segler geschlossen
3 = Schiffahrt nur für starke Dampfer möglich
4 = Schiffahrt nur für Dampfer mit Eisverstärkung möglich
5 = Schiffahrt wird durch Eisbrecher aufrecht erhalten
6 = Aufgebrochene Fahrrinne im Eise vorhanden
7 = Schiffahrt vorläufig geschlossen
8 = Schiffahrt hat aufgehört
9 = Schiffahrtsverhältnisse unsichtigen Wetters wegen nicht zu erkennen
x = Nicht gemeldet

Spalte T bedeutet Lufttemperatur in C°. Alle Angaben im Bericht beziehen sich auf Beobachtungen von etwa 0800u des Ausgabetages, soweit nicht anders vermerkt

Finnland, Funkmeldung

Beobachtungsstellen	E	S	T	Bemerkungen
Björkösund	x	8		
Werkkomatala, Umgebung von	x	8		
Björkö, Seegebiet West von	x	8		
Wiborg-Trangsund, Fahrwasser	x	8		
Trangsund-Rödhäll, Fahrwasser	x	8		
Rödhäll, außerhalb	x	8		
Kotka, Hafen nebst Umgebung	x	8		
Rankö, außerhalb	x	8		
Luppi, außerhalb	x	8		
Boistö, bei	6	8		
Gloshölm, bei	6	8		
Hochland, Seegebiet W von	x	8		
Helsingfors S Hafen nebst Umgebung	2	5	2	
Sweaborg, außerhalb	2	7		
Graskarsbådarna, außerhalb	5	7		
Porkala, bei	2	6		
Kallbådan, außerhalb	5	5		
Barösunds Fjärd	2	7		
Jussarö, Seegebiet außerhalb	3	5		
Hangö Hafen nebst Umgebung	2	6	2	
Russarö, Umgebung von	5	5		
Russarö, Seegebiet im äußerst. Sichtkreis von	3	7		
Hangö W-Fjärd	2	6		
Gullkrona Fjärd, S-Teil von	2	6		
Abo Hafen bis Stora Becken	1	2		
Erstan Fjärd	2	6		
Lohm, Umgebung von	2	6		
Wildskärsfjärd	.	.		
Utö, bei	.	.		
Utö, Seegebiet im äußersten Sichtkreis von	.	.		
Skiftet	3	3		
Degerby, bei	3	1		
Ledsund, bei	.	.		
Nyhamn, O. von	.	.		
Kobbaklintar, Seegebiet außerhalb	.	.		
Mariehamn, Schärenhof vor	.	.	2	
Eckerö, West von	.	.		
Storbrotten, Umgebung von	.	.		
Raumo, Schärenhof außerhalb	2	5		
Raumo, Seegebiet nahe außerhalb	2	5		
Relandersgrund, Umgebung von	3	5		
Räfsö und Mäntyluoto innere Hafengebiete	1	1		
Mäntyluoto Reede	1	1		
Kallo und Räfsö, außerhalb	1	.		
Räfsö, Seegebiet im äußersten Sichtkreis von	3	2		
Waskiot Hafen nebst Schärenhof	x	7	0	
Storhästen und Enstan, zwischen	x	7		
Rönnskär-Fahrwasser	x	7		
Norrskär-Fahrwasser	x	7		
Jakobstadt Hafengebiet	x	7		
Adö, Reede bei	x	7		
Mässkär, Seegebiet außerhalb	x	7		
Kyrpila Hafengebiet	x	7		
Tankar, innerhalb	x	7		
Tankar, Seegebiet außerhalb	x	8		
Brahestads Reede	x	8		
Nahkiainen, nach außen gen	x	8		
Isokrassali, Seegebiet N von	x	8		
Uleaborgs, äußere Hafengebiete	x	8		
Uleaborgs Hafengebiete, Fahrstraße nach	x	8		
Marjaniemi, Seegebiet außerhalb	x	8		
Kemi Hafengebiete	x	8		
Kemi, Seegebiet außerhalb	x	8		

Schweden, Funkmeldung

Beobachtungsstellen	E	S	T	Bemerkungen
Karlsborg, Fahrwasser nach	x	8	-3	
Rödkallen, Seegebiet vor	x	8		
Luleå durch Tjuvholmsund, Fahrwasser nach	x	8		
Garöen, Seegebiet vor	6	8	0	
Västra Kvarken	6	8		
Skag, Seegebiet vor	.	.		
Hörnö, Seegebiet vor	.	.	1	
Svanö, Angermanälven oberhalb	2	6		
Svanö, Angermanälven unterhalb	2	1		
Bremö, Seegebiet vor	.	.		
Bremö bis Draghällan-Feuer, Fahrwasser	.	.		
Alnösundet	.	.		
Lilljungfrun, Seegebiet vor	.	.		
Eggegrund, Seegebiet rund um	3	.		
Gävle, Nordfahrwasser nach	2	5		
Oregrundsgrepen	2	6		
Grundkallen-Feuerschiff, Seegebiet um	3	.		
Söderarm, Seegebiet vor	.	.		
Sandhamn, Seegebiet vor	.	.		
Sandhamn nach Stockholm, Fahrwasser	.	.	4	
Landsort, Seegebiet vor	.	.		
Landsort bis Stockholm, Fahrwasser	.	.		
Hävringe bis Oxelösund, Fahrwasser	.	.		
Kalmarsund nördlich Kalmar	.	.		
Kalmarsund südlich Kalmar	.	.	4	
Kalmarsund, südliche Einfahrt zum	.	.		
Karlshamn, Seegebiet vor	.	.		
Öresund, südliche Einfahrt zum	.	.		
Flinträännen	.	.		
Hälsingborg, Seegebiet vor	.	.		
Öresund, nördliche Einfahrt zum	.	.		
Halmstad, Seegebiet vor	.	.		
Varberg, Seegebiet vor	.	.		
Vinga, Seegebiet vor	.	.		
Vinga bis Göteborg, Fahrwasser	.	.		
Smögen, Seegebiet vor	.	.		
Briefmeldung vom: Husum, nach	.	.		
Örnskjöldsvik, nach	2	2		Rinne im Eis
Ulvö, Seegebiet	.	.		
Ulvöarna, innerhalb	.	.		
Alpmanholmen, nach	3	2		
Ullängerfjärd, im	2	4		
Härnösand, nach	.	.		
Sundsvall, nach	.	.		
Klingerfjärd, im	2	6		
Agö, Seegebiet bis Saltvik	.	.		
Saltvik bis Hudiksvall	2	6		
Ljusne u. Valvik, nach	.	.		
Stugsund, nach	2	1		
Skutskärs Hafen, im	2	2		
Örskär, Seegebiet	3	x		
Norra Grepen, in	2	x		
Södra Grepen, in	2	4		
Svartklubben Seegebiet u. Fahrw.	-	-		
Arholma, Fahrw. u. Seegebiet	-	.		
Furusund bis Stockholm	1	1		
Söderälje, nach	3	1		
Harefjord u. Glavsfjord, im	2	1		
Arvika u. Jässefors, nach	2	1		Rinne im Eis
Vänersborg, Trollhättan	.	.		

Der Eisbericht erscheint täglich mit Ausnahme von Sonn- und Feiertagen. Bezugspreis für das Winterhalbjahr beträgt RM. 20.— einschließlich einer Eisübersichtskarte, die als Anlage beigegeben wird, wenn die Entwicklung der Eisverhältnisse es fordert. Bestellort: „Hamburg, Deutsche Seewarte".

Täglicher Wetterbericht.

Jahrgang: 57 Nr.: 108

Herausgegeben von der Deutschen Seewarte.
Verlagsort Hamburg.

Sonntag, den 17 April 1932

Versendung 6 mal wöchentlich. Der Sonntagsbericht erscheint nachträglich.

Erläuterung: Die Beobachtungen sind sämtlich in der Form der 1929 in Kopenhagen beschlossenen Einheitsschlüssel wiedergegeben; die ausländischen jedoch zum Teil gekürzt. Kurze Erläuterungen zu den einzelnen Ziffern werden am 1. eines jeden Monats dem Täglichen Wetterbericht beigegeben. Eingehend finden sie sich in „Schlüssel und Anweisung für Obstelegramme", Aufl. 1, 1930, zu beziehen von der Deutschen Seewarte, Hamburg. Luftdruck in Millibar, umgerechnet auf den Meeresspiegel, bei Bergen auf die nächste Tausenderhöhe (1000 mb = 750.1 mm, bezogen auf 0° C und Schwere in 45° Breite). Temperatur in Celsiusgraden. Windrichtung: 08 = E, 16 = S, 24 = W, 32 = N. Windstärke nach Beaufort-Teilung (0 = Stille, 12 = Orkan). Die Wolkenhöhe (h) bezeichnet bei Bergen, wenn Wolken unter Orthöhe vorhanden sind, den Abstand von der Oberfläche dieser Wolken.

Erläuterung des Schlüssels	Untere Wolken	Mittlere Wolken	Wetter	Sicht	Wolkenhöhe	Bedeckungsgrad (untere Wolken)	Windrichtung	Windstärke	Wetterverlauf	Bedeckungsgrad (alle Wolk.)	Luftdruck (mb)	Lufttemperatur (°C)	Relative Feuchte	Obere Wolken	Art der Druckänderung i. d. letzten 3 Stunden und Betrag		Niederschlagmenge (mm)	Höchsttemperatur	Tiefsttemperatur	Seegang	Sicht nach See	Erdbodenzustand	Unterschied zw. Luft- u. Wassertemperatur	Dünung	Richtung der Dünung
	C_L	C_M	ww	V	h	N_L	DD	F	W	N	BBB	TT	U	C_H	a	bb	RR	MM	mm	S	V_s	E	t_d	K	d

Deutsche Binnenlandorte	Gestern 14h MEZ.					Gestern 19h MEZ.						Heute 8h MEZ.					
	$C_L C_M$	ww VhN_L	DDF WN	BBB TT	U C_H abb	$C_L C_M$	ww VhN_L	DDF WN	BBB TT	U C_H abb	R_2R_2 MM E	$C_L C_M$	ww VhN_L	DDF WN	BBB TT	U C_H abb	R_1R_1 mm E
Wilhelmshaven 1043	5x	03 748	067 28	10110 05	9x 401	5x	14 758	375 28	10111 05	9x 301	xx xx 1	5x	03 748	086 28	10128 03	7x 301	00 03 0
Bremen X	5x	03 728	394 28	100 06	9x 300	62	51 655	395 28	107 05	9x 305	97 07 1	52	03 744	062 28	127 04	7x 301	00 03 0
Hamburg 10403	5x	03 648	395 48	114 06	8x 302	5x	03 648	375 28	120 05	8x 203	97 06 0	73	02 754	375 27	137 02	9x 303	00 02 0
Kiel X	6x	61 738	418 28	149 05	8x 300	6x	03 738	448 78	158 04	9x 303	95 05 1	70	02 745	085 15	164 03	70 300	00 02 0
Flensburg 10400	5x	03 658	103 28	161 06	9x 301	5x	03 758	437 28	170 05	8x 302	01 08 1	10	01 653	122 13	143 01	9x 601	00 01 0
Stettin 10404	5x	03 848	044 28	104 08	8x 301	5x	03 848	045 28	118 06	xx xxx	00 08 0	07	01 880	083 12	133 04	70 301	00 01 0
Danzig 10405	5x	03 848	324 28	143 04	9x 301	53	02 955	023 28	149 04	8x 103	00 05 1	70	02 854	024 14	150 03	60 101	00 01 0
Königsberg 10429	5x	03 848	067 28	137 05	7x 303	57	02 853	064 56	144 05	8x 301	97 06 0	00	00 890	044 00	141 01	70 101	00 51 0
Aachen 10407	62	51 645	063 28	066 06	8x 301	6x	03 648	242 58	064 06	9x 400	92 07 1	xx	57 309	043 59	083 05	9x 403	01 05 1
Nordhorn X	5x	03 748	063 28	086 07	8x 801	5x	03 748	063 28	090 07	8x 301	00 07 0	5x	03 648	063 28	104 04	9x 302	00 04 0
Hannover 10421	5x	03 728	063 48	091 06	9x 902	6x	52 628	063 48	104 06	9x 305	97 07 1	5x	03 768	094 48	119 04	8x 404	97 04 1
Erfurt 10446	5x	08 428	064 28	068 06	8x 801	5x	08 428	013 28	064 07	8x 801	99 08 1	5x	52 428	005 48	094 04	9x 306	99 02 1
Magdeburg X	5x	05 638	024 28	079 07	9x 701	6x	05 748	033 28	084 09	8x 402	97 10 0	5x	51 738	044 48	114 04	8x 303	97 04 0
Berlin 10410	5x	03 648	043 28	076 11	8x 300	5x	03 748	045 28	085 09	8x 304	97 11 0	5x	03 738	044 28	110 03	9x 300	00 03 0
Dresden 10410	2x	02 695	102 46	048 11	78 804	52	02 764	042 26	040 12	6x 300	97 15 0	5x	21 538	044 48	086 04	9x 303	05 04 1
Grünberg i. Schl. X	9x	02 754	064 25	052 16	56 605	5x	03 638	145 98	077 02	9x 307	01 16 1	5x	03 848	062 28	106 04	8x 003	00 03 1
Breslau 10411	82	02 765	062 15	037 16	4x 802	82	25 765	041 76	048 11	7x 307	02 16 1	6x	52 648	022 48	088 04	9x 309	97 04 1
Essen 10437	6x	52 418	042 48	069 05	9x 300	5x	05 528	043 28	073 07	9x 301	03 07 1	5x	05 528	xxx xx	087 05	9x 303	00 05 1
Mirow X	5x	08 418	103 28	091 05	9x 300	5x	03 738	107 28	113 04	9x 3xx	00 05 0						
Hof X	xx	46 109	043 39	057 04	9x 302							xx	57 109	042 39	078 04	9x 401	96 03 1
Gleiwitz X	38	02 755	083 26	021 15	5x 803	52	02 564	082 25	029 11	6x 401	97 16 1	6x	03 638	042 28	061 06	9x 305	00 06 1
Frankfurt am Main 10412	5x	22 758	023 58	050 07	8x 803	52	05 655	042 58	052 09	9x 401	01 09 1	52	05 655	043 28	060 09	8x 302	97 08 1
Karlsruhe 10413	51	03 856	043 28	038 09	7x 803	6x	62 648	043 58	046 08	9x 302	93 10 1	6x	62 428	000 58	057 07	9x 301	05 06 1
Friedrichshafen 10444	5x	03 658	041 28	035 08	6x 602	5x	03 658	022 28	026 08	6x 404	00 09 0	5x	03 648	121 28	069 04	8x 307	00 01 0
Fürth X	62	03 745	041 28	038 09	8x 800							40	05 655	000 25	071 07	90 103	00 02 1
München 10414	5x	03 648	081 28	029 07	8x 801	62	21 555	321 48	046 06	9x 102	93 07 1	52	03 755	202 28	061 05	9x 405	01 04 1
Feldberg i. M.	xx	67 109	064 69	8888 02	9x 300	xx	46 109	065 39	8890 03	9x 301	03 03 3						
Kahler Asten 850 m	xx	46 0x9	045 39	906 01	9x 302	xx	57 0x9	085 49	910 02	9x 302	96 02 9	xx	46 0x9	045 39	8923 02	9x 300	93 01 9
Wasserkuppe 926 m	6x	46 009	045 39	892 02	9x 300	xx	46 009	045 39	888 02	9x 701	01 02 6	6x	46 009	063 39	911 02	9x 302	01 50 3
Brocken X 1153 m	xx	46 009	085 39	909 00	9x 305	xx	46 009	045 39	914 01	9x 305	00 01 8	xx	46 009	085 59	920 52	9x 401	01 52 8
Fichtelberg X 1213 m	xx	46 009	062 39	884 02	9x 801	xx	67 009	083 39	892 02	9x 801	97 03 8	xx	46 009	000 39	904 01	9x 801	95 01 3
Schneekoppe	xx	48 009	066 39	7 878 00	9x 903	33	02 806	046 46	7881 00	8x 302	02 02 9						
Feldberg, Schw. 1497 m	5x	05 637	082 17	8 871 00	8x 301	51	41 624	042 35	8 875 51	96 301	00 00 3	0x	08 608	000 39	900 52	9x 302	00 52 9
Zugspitze 2962 m	xx	48 009	105 29	6 886 54	9x 302	xx	77 009	281 69	6 890 57	9x 303	01 53 9	04	47 373	022 65	6905 59	88 301	07 60 9

Deutsche Küstenorte ° und Feuerschiffe †	Gestern 14h MEZ.					Gestern 19h MEZ.						Heute 8h MEZ.					
	$C_L C_M$	ww VhN_L	DDF WN	BBB TT	U C_H abb	$C_L C_M$	ww VhN_L	DDF WN	BBB TT	U C_H abb	R_2R_2 S V_s E / t_d K dt	$C_L C_M$	ww VhN_L	DDF WN	BBB TT	U C_H abb	R_1R_1 S V_s E / t_d K dt
Borkumriff X †	5x	02 758	067 28	10xxx↓06	8x 300	5x	03 758	067 28	10xxx↓06	8x 301	96 46 2						
Borkum X °	52	03 735	027 28	114 06	9x 900	52	03 735	067 28	122 05	9x 203	97 37 0	52	03 845	086 28	10135 04	7x 400	00 37 0
Außenjade X †	5x	03 768	088 28	xxx↓06	8x 305	5x	03 768	088 28	xxx↓05	8x 801	00 64 2	59	02 765	085 25	xxx↓04	8x 301	00 73 2
Cuxhaven 10463 °	50	03 748	417 28	133 06	x0 303	5x	03 748	418 28	136 05	xx 401	xx 47 0	50	02 845	418 55	153 03	x0 303	xx 28 0
Elbe I X †	6x	03 658	068 28	0xx↓05	8x 303	6x	03 758	068 28	xx↓05	9x 300	97 64 9	6x	02 766	026 26	xxx↓03	8x 300	00 73 1
Helgoland 10465 °	5x	03 638	087 28	130 04	9x 301	5x	03 638	066 28	135 05	9x 301	xx 5x 0	55	03 738	046 28	151 03	9x 302	xx 57 0
Amrumbank 10462 †	4x	03 778	067 28	xxx↓06	86 303	40	03 778	069 28	xxx↓05	7x 302	00 46 1	40	01 871	065 01	xxx↓03	89 300	00 73 0
List X °	06	03 650	067 28	157 07	70 300	03	03 748	067 18	162 07	8x 302	00 4x 0	00	01 750	087 02	171 02	71 301	00 37 0
Bülk X °	5x	61 748	089 58	141 05	xx 201	5x	22 748	088 58	151 04	xx 303	02 67 1	40	02 837	087 17	162 02	x0 002	00 58 1
Marienleuchte X °	6x	14 748	378 78	xxx 02	0x 301	3x	14 748	378 28	xxx 03	0x 805	01 57 1	8x	02 745	086 25	xxx 03	0x 300	00 47 0
Fehmarnbelt X †	6x	82 648	069 28	141 04	8x 302	5x	03 768	068 28	155 04	8x 305	xx 50 0	1x	02 655	086 25	162 02	7x 300	xx 70 0
Warnemünde X °	6x	22 758	066 58	131 04	9x 200	53	03 856	066 28	141 04	8x 402	05 68 0	03	03 877	064 27	168 02	9x 303	00 48 0
Arkona 10464 °	62	14 755	379 48	144 03	9x 309	07	14 890	379 27	141 03	8x 801	97 69 0	80	02 854	046 14	157 02	80 301	00 69 0
Adlergrund X †	3x	03 758	049 28	175 04	8x 300	8x	03 857	048 57	xxx 03	7x 602	W.T. 3°	2x	03 858	045 28	172 02	7x 8xx	W.T. 3°
Rügenwaldermünde X °	5x	03 648	066 28	136 04	8x 304	5x	03 648	046 58	147 04	8x 303	94 56 1	10	02 764	066 14	158 02	80 300	00 57 0
Memel 10467 °												00	00 800	062 00	159 02	50 300	00 18 0

Deutsche Küstenorte ° und Feuerschiffe †	Gestern 17h MEZ.					Heute 2h MEZ.						Heute 11h MEZ.					
	$C_L C_M$	ww VhN_L	DDF WN	BBB TT	U C_H abb	$C_L C_M$	ww VhN_L	DDF WN	BBB TT	U C_H abb		$C_L C_M$	ww VhN_L	DDF WN	BBB TT	U C_H abb	
Borkumriff †						xx	03 758	087 28	10xxx↓05	8x 303							
Borkum °	52	03 735	066 78	117 05	9x 201	xx	03 7x9	046 28	133 04	9x 206		52	03 735	086 28	141 04	7x 303	
Außenjade †	5x	02 76x	087 26	xxx↓06	8x 801							73	02 794	085 14	xxx↓05	7x 801	
Wilhelmshaven °	5x	14 658	395 28	110 05	8x 302	xx	14 7x8	396 28	127 04	8x 302		5x	14 738	396 28	131 04	9x 302	
Cuxhaven °						xx	03 7x8	417 28	150 04	xx 301		50	02 845	065 25	151 05	x0 300	
Elbe I †	04	xx xxx	068 28	xxx↓05	8x 901							40	02 764	045 14	xxx↓04	80 303	
Helgoland °	5x	03 638	067 28	158 07	90 301	xx	03 7x8	026 28	147 04	9x 803		09	02 745	231 55	xxx xx	81 301	
Amrumbank †	40	03 778	069 28	xxx↓06	7x 802							10	01 871	065 01	xxx↓04	70 300	
List °						07	03 740	167 27	171 04	70 301		00	01 870	085 02	157 03	78 307	
Bülk °	6x	62 648	089 58	144 04	xx 301							40	02 845	086 15	160 04	x0 901	
Marienleuchte °	6x	81 748	378 78	xxx 02	0x 300							5x	02 755	065 25	xxx 03	0x 301	
Fehmarnbelt †																	
Arkona °	69	14 743	379 28	144 03	9x 300							4x	03 867	044 27	160 03	8x 303	
Adlergrund †												2x	03 858	044 28	172 03	7x 300	

Nachdruck und Verwendung für öffentliche Vorhersagen verboten!

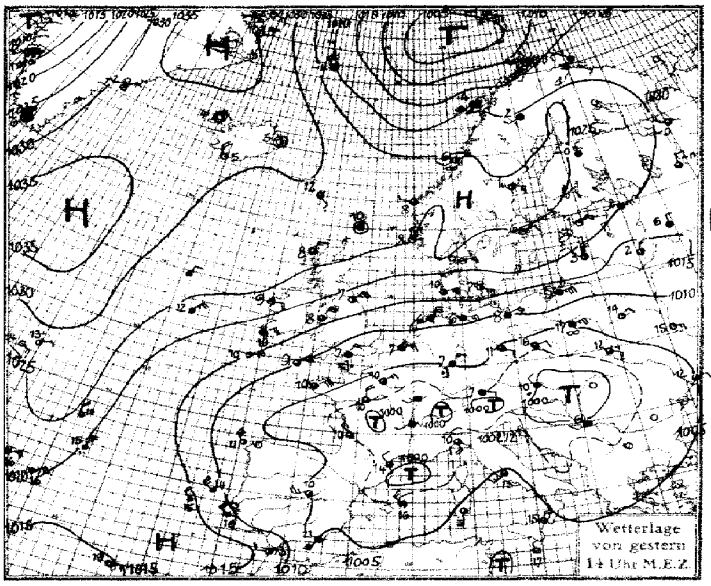

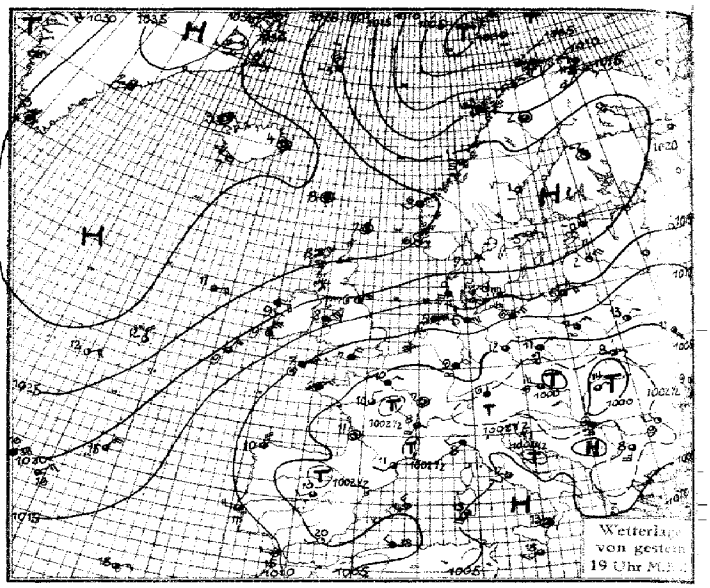

Luftdruck Temperatur Wind, Himmelszustand der nördlichen Halbkugel 2 Uhr M.E.Z.

SEEWARTE

Sonntag, 17. April 1932

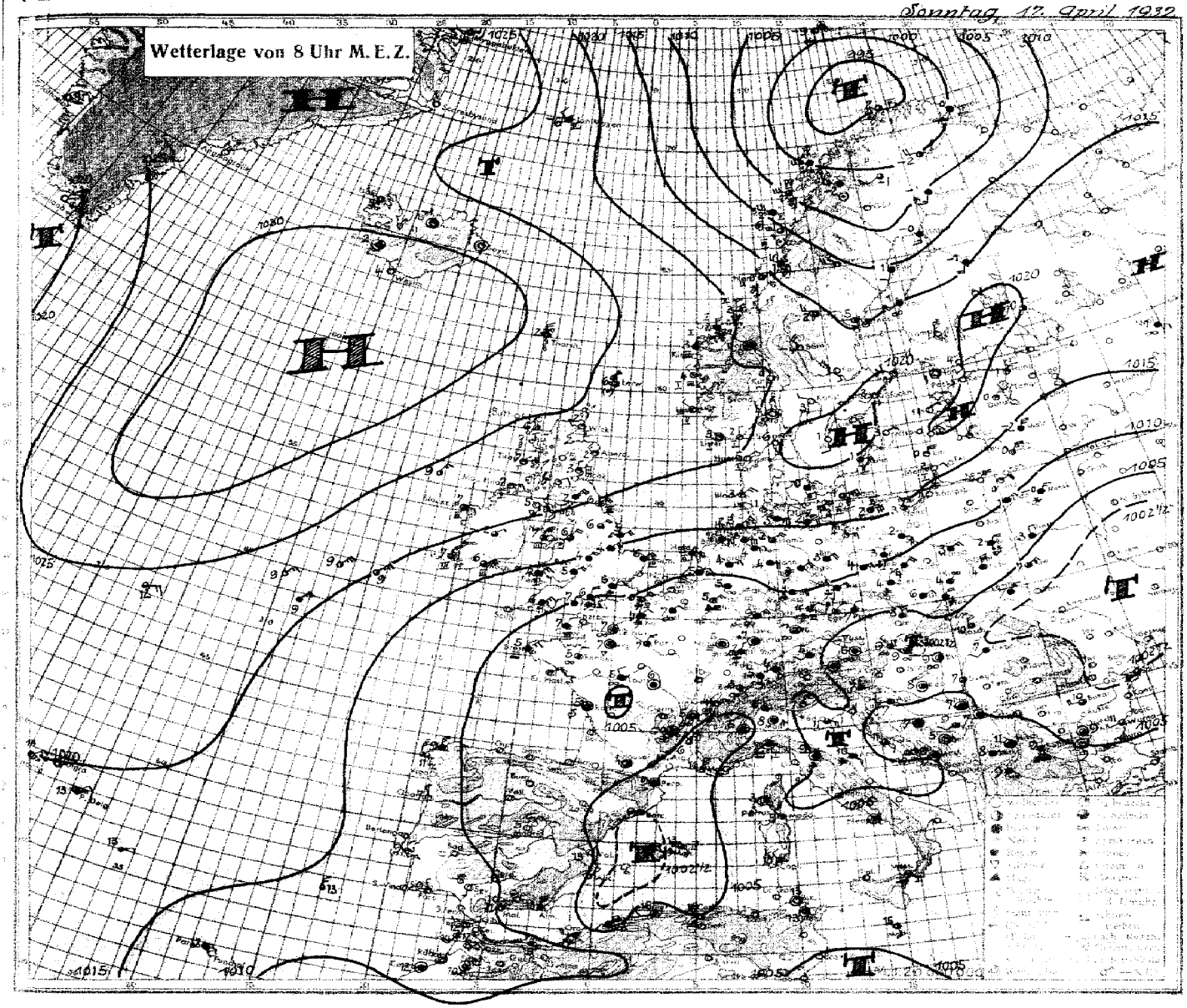

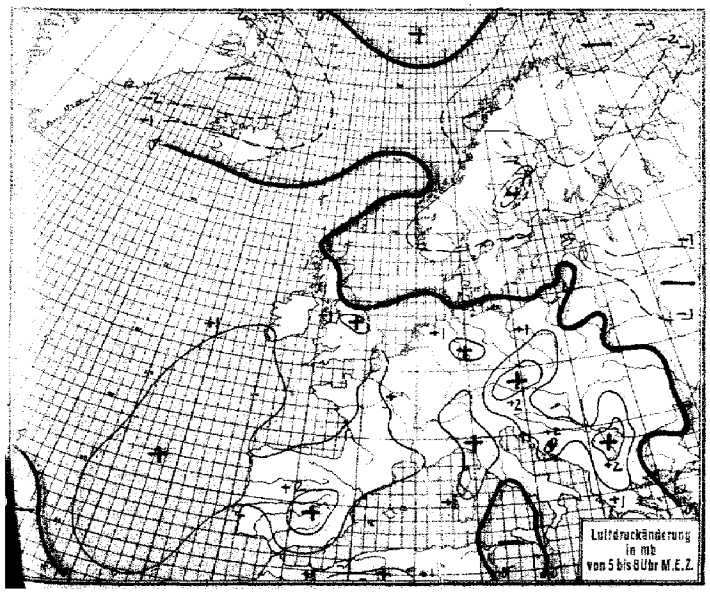

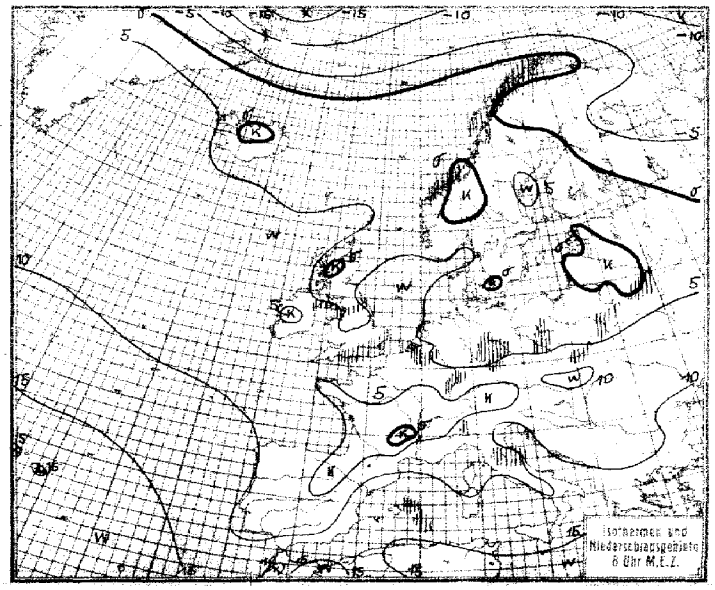

Sonntag, den 17. April 193[illegible]

Erläuterung des Landschlüssels

Untere Wolken C_L	Mittlere Wolken C_M	Wetter ww	Sicht V	Wolkenhöhe h	Bedeckungsgrad (untere Wolken) N_L	Windrichtung DD	Windstärke F	Wetterverlauf W	Bedeckungsgrad (alle Wolken) N	Luftdruck (mb) BBB	Lufttemperatur (° C) TT	Relative Feuchte U	Obere Wolken C_H	Art der Druckänderung i. d. letzten 3 Stunden a	und Betrag bb	Niederschlagmenge (mm) RR	Höchsttemperatur MM	Tiefsttemperatur mm	Seegang S	Sicht nach See V_s	Erdbodenzustand E

Ausland-orte (Küstenorte o)	Gestern 14h MEZ. C_LC_M	ww V h N_L	DDF WN	BBB TT	U C_H a bb	Gestern 19h MEZ. C_LC_M	ww V h N_L	DDF WN	BBB TT	U C_H a bb	R_2R_2 S V_s E	Heute 8h MEZ. C_LC_M	ww V h N_L	DDF WN	BBB TT	U C_H a bb	R_1R_1 S V_s E
Thorshavn	05	01 894	121 14	10290 12	50 301	5x	03 748	000 28	10280 08	8x 801	00 17 0	07	02 890	323 14	10290 02	40 300	00 18 0
Reykjavik	x3	01 96x	283 02	319 04	6x 303	1x	01 9x2	284 12	323 05	67 300	00 xx 0	5x	02 745	000 16	307 02	x7 803	00 xx 0
Isafjord	00	00 xx0	000 00	334 04	x0 308	00	00 xx0	000 00	324 03	x0 808	–	x2	01 xxx	243 14	262 05	xx 813	–
Acureyrie	x3	01 xxx	000 03	332 04	xx 303	00	00 xx0	321 00	330 03	x0 300	–	xx	01 xxx	000 13	279 51	x2 808	–
Seydisfjord	1x	01 xx4	000 24	326 05	xx 303	1x	02 xx5	000 25	320 04	xx 300	–	xx	01 xxx	000 12	291 01	x2 808	–
Westmann I.	1x	01 xx3	305 03	314 05	xx 303	x3	01 xxx	264 13	318 07	xx 303	–	00	00 xx0	302 00	318 04	x0 803	–
Aberdeen o	20	01 852	044 02	245 08	70 202	10	01 852	073 03	247 07	81 401	00 18 1	00	01 890	283 02	243 02	81 601	00 18 1
Malin Head	10	01 762	044 04	238 07	79 500	18	00 761	024 12	227 08	81 802	00 27 0	08	00 990	363 11	236 07	60 402	00 27 0
Tynemouth	20	01 753	045 14	186 07	71 603	20	01 753	044 04	200 06	70 303	00 37 0	10	01 854	044 04	197 06	80 502	00 38 0
Croydon	02	52 526	034 58	089 06	8x 300	5x	62 528	034 58	094 06	9x 402	03 43 1	6x	52 428	032 58	101 06	9x 303	04 41 1
Lerwick	14	01 852	000 13	260 10	70 300	14	01 851	000 13	257 07	70 601	00 xx 0	62	10 744	312 17	237 06	70 801	00 xx 0
Valentia	70	01 864	044 14	192 10	40 101	80	01 864	015 74	190 09	52 400	97 38 1	83	02 844	014 15	191 07	72 406	00 38 1
Guernsey	6x	62 748	025 58	073 06	9x 100	80	22 745	045 55	070 07	80 300	01 47 1	82	02 755	022 28	090 07	90 403	91 37 0
Stornoway						87	01 853	044 04	257 08	70 300	00 28 1	87	01 854	301 14	242 06	90 300	00 18 1
Holyhead	14	02 851	016 16	170 08	71 905	57	02 804	036 17	162 08	70 702	00 38 0	46	02 763	026 17	169 07	88 402	97 37 0
Yarmouth	6x	62 648	044 58	099 06	9x 200	6x	62 648	045 58	108 06	9x 303	05 46 1	6x	0x 648	044 58	122 06	9x 203	02 36 1
Blacksod P.	16	14 754	084 14	230 09	60 301	04	01 790	084 14	221 09	60 801	00 37 0	08	01 990	082 14	230 07	90 301	00 39 0
Scilly o	89	02 654	036 15	116 09	70 101	92	10 654	037 78	106 07	9x 703	92 46 1						
Myggbukta	00	01 990	083 12	348 52	81 301	00	01 990	123 12	326 61	81 808	00 x9 9	05	02 980	241 24	279 68	8x 805	00 x9 9
Jan Mayen	5x	03 738	286 68	204 54	8x 314	5x	03 846	288 26	220 55	8x 002	96 38 4	14	02 951	282 16	231 56	79 804	00 29 4
Longyearbyen o	0?	00 990	126 00	173 61	40 807	50	02 961	127 16	148 63	47 808	00 xx 9	50	01 953	126 13	140 63	40 200	00 xx 9
Bäreninsel	xx	72 2x9	106 69	055 51	9x 819	5x	02 857	203 27	015 51	9x 810	01 x8 9	5x	71 648	037 68	004 59	9x 402	97 x6 9
Vardö	30	02 933	184 15	173 51	87 820	5x	74 338	185 68	123 51	9x 820	95 33 9	5x	03 948	184 68	9995 00	8x 818	95 29 9
Ingöy	52	24 764	216 68	119 03	8x 813	52	64 644	226 68	078 02	8x 813	03 46 8	84	03 954	174 75	960 02	70 810	02 59 8
Andenes	9x	10 858	226 58	153 05	8x 814	6x	68 658	227 58	114 01	8x 811	01 36 6	62	68 555	237 68	10000 01	8x 606	02 45 6
Röst	52	62 738	206 58	207 04	9x 809	52	62 748	246 58	170 03	8x 715	03 47 1	32	26 854	256 78	089 02	97 710	91 58 1
Nordöyan	04	05 930	202 14	251 06	60 810	52	25 964	252 27	224 04	7x 805	06 19 0	84	26 745	293 76	161 00	9x 602	01 47 1
Ona o	05	01 990	301 02	266 08	60 902	05	01 990	221 02	250 00	60 805	00 19 0	52	68 6xx	323 28	214 02	8x 300	92 17 1
Krakenes	00	00 990	241 00	265 08	60 803	05	02 990	202 25	253 06	80 805	00 19 0	52	04 603	023 28	213 03	9x 603	00 16 1
Utsira	70	01 963	311 03	255 08	50 901	06	01 990	302 03	249 06	70 804	00 21 0	xx	48 1x9	281 39	204 04	9x 806	00 21 [illegible]
Lista	70	01 963	107 23	239 10	30 504	50	01 961	321 01	235 05	70 301	00 19 0	0?	01 990	000 03	205 05	64 804	00 19 0
Ferder	10	01 962	000 02	253 07	50 808	10	01 961	000 01	236 07	40 805	00 09 0	00	00 890	000 00	175 04	60 808	00 08 0
Svandalsflona	10	01 912	082 02	9105 00	50 003	00	00 990	082 00	9094 52	60 806	00 xx 9	00	00 990	000 00	9047 53	60 711	00 58 9
Haparanda	00	01 990	162 03	10246 00	94 808	60	03 9x8	202 18	10216 52	70 708	00 01 8	60	03 8x8	163 68	10083 50	80 901	07 52 8
Jönköping	10	01 972	062 02	229 08	30 803	10	01 971	121 01	226 06	40 801	00 08 0	00	00 990	142 00	206 01	50 803	00 54 0
Wisby	00	00 9x0	045 00	226 05	40 300	00	00 9x0	044 00	235 01	40 300	00 37 0	00	00 9x0	042 00	197 03	50 803	00 29 0
Stensele	51	02 964	242 15	235 04	50 810	50	03 968	281 28	208 02	80 814	00 09 6	04	01 970	244 13	107 02	53 806	00 00 6
Hörnösand	08	01 961	083 01	263 04	60 808	04	01 970	182 14	235 01	71 805	00 09 6	00	01 990	241 14	146 05	63 815	00 09 6
Stockholm	70	01 873	062 13	243 06	30 903	00	00 890	082 10	238 03	50 300	00 07 0	04	01 890	202 01	200 02	60 605	00 52 0
Gällivare	02	03 970	201 28	213 02	6x 810	54	03 955	000 26	167 02	6x 807	00 02 9						
Kopenhagen	13	02 752	085 14	187 07	80 303	40	01 753	085 13	195 06	70 303	00 47 0	47	03 754	043 28	194 00	90 602	00 27 0
Skagen	08	01 890	064 02	231 09	62 303	00	00 890	063 00	219 07	60 801	00 38 0	00	00 890	141 00	200 06	70 603	00 18 0
Hanstholm o	70	01 862	044 02	210 06	60 303	00	00 890	043 00	202 05	60 802	00 28 0	00	00 890	041 00	195 05	70 802	00 18 0
Helsingfors o	5x	03 8x7	043 17	231 03	4x 805	06	01 872	102 13	226 01	53 501	00 03 6	00	00 990	142 00	197 04	50 805	00 55 6
Sortavala	50	03 868	323 28	221 01	30 807	50	03 968	323 28	222 50	30 300	00 01 6	70	01 974	021 14	199 00	30 803	00 54 6
Wasa	00	00 890	043 00	256 00	40 807	50	02 773	040 18	238 01	50 808	00 02 0	50	05 558	204 28	154 01	60 807	00 02 0
Enare	01	02 6x0	243 28	175 01	50 808							70	01 8x0	244 14	005 02	50 813	00 62 9
Dorpat	40	02 806	023 16	202 03	50 803	03	01 690	023 12	204 50	60 300	00 04 0	40	01 861	043 01	173 00	60 803	00 54 4
Filsand	00	00 790	046 00	225 03	70 801	00	00 790	023 00	220 03	70 300	00 03 1	00	00 790	041 00	193 01	7x 802	00 52 4
Riga	10	02 754	327 14	180 03	60 804	04	01 790	045 12	183 02	60 304	00 06 1	10	xx 753	024 03	168 00	60 807	00 53 1
Mainava	5x	03 758	324 68	150 04	7x 810	5x	03 758	324 28	153 02	7x 300	91 11 1	4x	03 658	025 28	144 52	9x 300	00 53 4
Kowno												00	00 790	045 10	135 50	60 802	00 52 1
Warschau	70	05 655	063 25	055 17	50 804	41	05 653	043 25	065 11	96 405	00 17 0	60	03 538	043 68	090 03	90 802	45 02 1
Krakau	80	03 757	063 27	026 14	50 805	70	81 045	081 15	033 10	80 402	91 15 1	60	51 538	044 28	059 07	90 302	72 01 1
Lemberg	80	02 646	104 16	030 12	60 803	42	02 664	081 75	030 08	80 300	92 13 2	60	03 643	043 28	035 07	80 300	00 05 2
Pinsk	10	01 762	042 13	067 14	66 802	13	02 663	042 14	057 13	60 802	00 14 0	50	03 658	321 28	057 03	90 300	00 03 0
Rochefort						90	02 755	041 15	030 08	70 301	03 11 2	03	02 774	000 04	066 05	90 304	00 03 1
Socoa																	
Le Bourget	80	02 755	043 25	037 13	65 xxx	8x	03 768	042 28	041 10	6x 102	97 12 0	04	02 690	023 25	074 07	82 300	00 05 0
Lyon	91	01 754	201 58	018 0x	7x 200							18	05 543	000 34	062 05	93 103	00 02 1
Brest	20	02 756	376 25	075 10	60 304	21	03 754	042 28	075 06	9x 700	01 10 1	01	04 590	043 28	218 05	7x 403	01 04 1
Perpignan	24	02 803	282 25	018 14	44 903	84	02 765	202 26	038 11	6x 208	00 16 0	02	62 768	000 58	047 09	8x 205	91 08 1
Le Talut	80	03 755	064 28	059 10	67 304	20	02 753	034 26	061 08	70 604	00 11 1	00	01 690	062 02	086 07	95 304	xx xx x
Tours	8x	02 757	324 27	026 10	6x 2xx	8x	02 767	022 27	030 10	10 405	00 12 1	5x	08 458	302 58	059 05	9x 405	94 03 1
Le Havre	5x	21 657	042 27	057 08	7x 801	5x	08 477	021 77	089 08	7x 206	83 10 1	5x	08 427	000 27	085 07	8x 304	00 06 0
Marseille	92	03 757	102 27	019 11	6x 307	24	02 754	201 15	029 10	73 404	00 12 0	27	02 962	000 16	046 09	75 400	xx xx x
Helder o	5x	03 658	085 28	104 06	9x 300	5x	03 658	086 28	107 06	8x 301	00 26 1	5x	03 658	086 28	124 05	8x 304	00 26 0
Vlissingen o	5x	03 658	063 28	071 07	8x 101												
De Bilt	6x	61 638	062 28	083 07	8x 300	5x	03 648	063 58	084 07	8x 401	94 08 0	5x	51 638	062 48	100 05	9x 302	97 05 0
Zürich	5x	05 768	060 28	014 07	6x 801	50	01 774	082 15	042 08	66 402	00 09 0	50	05 664	160 14	066 05	80 205	00 03 1
Bern	20	05 771	022 17	9996 09	57 300	04	05 790	023 13	020 07	64 101	00 09 0	84	05 764	120 14	062 03	80 305	00 01 0
Säntis	54	03 900	142 28	xxx 54	67 300	54	03 900	182 28	xxx 55	87 103	00 54 9	54	02 900	123 14	xxx 56	66 401	00 58 9
Wien	50	63 758	282 28	10026 10	7x 300							01	05 790	281 14	039 09	75 314	02 08 1
Klagenfurt												50	02 756	321 26	041 07	9x 307	92 05 0
Innsbruck	5x	02 864	081 14	9976 13	4x 812												
Budapest	39	02 874	082 15	998 15	68 300	81	02 763	240 77	004 11	7x 204	01 17 1	13	05 661	000 14	030 09	70 103	97 07 1
Fünfkirchen						4x	02 765	241 15	015 11	6x 304	01 14 1	5x	02 667	000 17	044 08	8x 303	00 05 1
Debrecen						6x	02 847	041 17	000 14	5x 203	00 17 1	5x	03 758	202 58	027 07	9x 304	91 06 1
Prag	70	01 664	081 24	10026 13	56 803	76	05 462	023 24	027 13	50 401	00 15 0	57	03 665	022 28	068 07	8x 306	00 07 0
Olmütz	51	05 782	045 16	006 14	50 301	51	02 864	042 15	015 12	50 305	00 15 1	5x	03 648	323 18	046 08	8x 307	00 07 1

Sonntag, den 17 April 1932

Auslandorte	Gestern 14h MEZ. ww VhN_L	DDFWN	BBB TT	Gestern 19h MEZ. ww VhN_L	DDFWN	BBB TT	Heute 8h MEZ. ww VhN_L	DDFWN	BBB TT
Madrid	02 635	225 25	10055 10	13 735	222 55	10042 10	00 790	321 40	10086 05
Almeria	03 890	186 28	065 21	01 890	221 13	039 20	02 890	325 25	077 18
Mahon	02 890	283 14	034 16	02 853	283 13	046 14	50 654	424 26	039 13
La Coruña				02 654	325 24	069 10	xx xxx	325 78	114 09
S. Fernando	02 7x0	263 24	123 16	01 7x1	263 21	106 16			
Teneriffa	02 852	083 15	142 21	02 862	283 14	126 24	02 866	000 16	142 17
Kap Juby				05 537	324 27	105 19	02 697	284 17	119 16
Rio de Oro	03 558	282 28	130 21	03 x48	324 28	110 21	00 790	000 00	131 19
Oporto	02 636	264 27	082 11				01 542	301 22	113 07
Lissabon				02 734	244 15	114 11	01 643	322 03	132 09
Praya									
S. Vicent									
Porgo	02 5x6	063 16	141 19	02 645	063 25	130 18	03 6x8	xxx 28	126 17
Pt. Delgada	02 854	043 15	202 16	02 864	043 15	193 16	02 854	041 14	184 13
Horta	02 763	064 15	212 16	02 763	045 15	201 16	01 762	043 13	205 14
Padua									
Genua	02 653	124 26	031 10	03 664	222 28	039 08	04 754	000 14	061 07
Florenz	xx x58	824 21	029 14	03 866	231 28	045 12	51 755	000 48	050 09
Rom	02 855	203 25	061 15	03 86x	202 17	054 12	02 857	x42 27	051 11
Terranova	64 657	202 48	046 14	61 658	023 48	030 12	02 764	282 24	062 08

Auslandorte	Gestern 14h MEZ. ww VhN_L	DDFWN	BBB TT	Gestern 19h MEZ. ww VhN_L	DDFWN	BBB TT	Heute 8h MEZ. ww VhN_L	DDFWN	BBB TT
Messina	02 854	534 24	10061 15	01 852	000 02	10077 13	02 790	183 27	10083 14
Tarent	02 754	203 14	038 15	01 665	082 14	054 14			
Malta	00 850	302 00	071 17	01 890	203 15	276 13	01 890	131 14	084 15
Belgrad	03 678	202 58	011 06	64 568	163 58	015 06	03 768	300 58	050 07
Usküb	03 758	123 28	034 13	02 754	281 14	026 09	02 690	121 45	070 09
Split	01 862	163 43	023 15	02 790	204 14	035 11	02 867	062 07	056 10
Bukarest				01 682	241 03	029 09	03 847	244 57	037 40
Sofia				02 874	185 25	042 08	04 869	186 47	060 09
Archangelsk	7x 265	283 26	192 50	02 667	203 17	191 52			
Matotschkin S.	00 890	201 10	140 63	00 890	221 00	136 67			
Leningrad	02 764	385 14	213 02						
Ust Zylma				03 788	281 78	153 55	72 448	303 28	151 56
Moskau	51 648	201 28	153 06	52 560	062 48	133 04			
Astrachan				02 784	182 05	088 17	01 753	201 03	111 10
Kijew	01 7x3	083 03	066 15	02 667	121 77	054 11			
Odessa	03 600	082 27	050 12	01 6x2	145 04	039 09			
Swerdlowsk	02 690	243 28	9968 12	03 658	324 18	000 07	00 790	283 00	095 50
Rabat				00 890	223 03	121 15	02 890	000 23	128 14
Algier				03 790	282 28	061 18	02 890	222 15	059 15
Tunis	01 841	161 14	063 18	02 890	416 15	050 16	03 790	000 15	070 13

Beobachtungen von Nordamerika und Grönland 2h MEZ.

Wetter ww · Windrichtung DD · Windstärke F · Luftdruck (mb) BB · Lufttemperatur (°C) TT

Ort	ww DDF	BB TT	Ort	ww DDF	BB TT	Ort	ww DDF	BB TT	Ort	ww DDF	BB TT	Ort	ww DDF	BB TT	Ort	ww DDF	BB TT
Tatoosh J.			Dodge City			Key West	01 124	1017 23	Dutch Harbor			Winnipeg	02 123	1024 12	Nottingham J.		
Roseburg			Corpus Christi	03 124	1026 22	Charleston	03 203	18 18	Tanana			White River			Resolution J.		
San Francisco			Duluth			Hatteras	60 203	15 16	Cordova			Doucet	03 283	25 54	Bermuda	02 286	15 17
San Diego			St. Joseph			Washington			Juneau			Father Point	70 324	05 00	Julianehaab		
Flagstaff			Little Rock	03 163	08 24	Scranton			Aklavik			Chatam			Godthaab		
Helena			NewOrleans	02 122	26 26	Nantucket	01 244	07 04	Ft. Simpson			Halifax	70 084	13 00	Godhavn		
Salt Lake C.			Chicago	02 044	23 04	Portland			Prince Rupert			Sydney			Angmagsalik		
Denver			Cleveland			Eastport	03 284	28 00	Edmonton			Cap Race	70 085	13 51	Miles City / Havana		
El Paso			Nashville	03 043	18 18	Honolulu			Medicine Hat			Harrington			Atlanta / Kingston		
Bismarck	02 123	1015 16	Jacksonville	03 083	18 19	Nome			The Pas	01 122	1014 13	Belle Isle			Montreal	01 043	13 02

16. IV. 32.

Schiffsmeldungen.

17. IV. 32

Erläuterung des Schiffsschlüssels: Wochentag P · Erdoktant Q · Breite (Süd unterstr.) LLL · Länge (Ost unterstr.) lll · Zeit (MEZ.) ZZ · Windrichtung DD · Windstärke F · Wetter ww · Luftdruck (mb) BB · Sicht V · Lufttemperatur (°C) TT · Kennzahl 3 · Untere Wolken C_L · Mittlere Wolken C_M · Obere Wolken C_H · Bedeckungsgrad (alle Wolken) N · Unterschied zw. Luft- u. Wassertemperatur t_d · Dünung K · Richtung der Dünung d · Wetterverlauf W · Bedeckungsgrad (untere Wolken) N_L · Kurs des Schiffes d_s · Geschwindigkeit des Schiffes f · Art der Druckänderung a · in den letzten 3 Stunden und Betrag bb

Schiffsname	P Q LLL	lll ZZ	DDF ww	BB V TT	3 C_L C_M C_H N	t_d K d W N_L	d_s f a bb
Hamburg	70 500	108 13	046 01	10157 10	3 1 0 1 3	54 902	67413
Bremen	70 467	300 13	061 01	309 13	3 0 0 2 4	70 000	29306
Europa	70 432	425 13	082 01	248 16	3 1 4 8 4	61 913	6x300
Wadai	70 397	112 13	285 02	127 14	3 7 x x 7	57 727	
Cap Arkona	70 380	097 13	284 03	117 16	3 0 3 x 7	35 720	
Bremen	70 474	264 19	043 02	289 12	3 8 0 0 4	61 104	29910
Hamburg	70 500	137 19	024 02	188 09	3 1 3 7 5	64 903	67304
Weser	73 557	049 13	067 02	177 07	3		
"	73 564	036 19	066 02	197 06	3		
Wadai	70 386	118 19	305 02	128 15	3 7 x x 7	47 727	
Dresden	70 417	587 18	519 21	xx6 15	3 6 2 0 8	50 075	25713
New York	70 423	493 19	104 41	142 11	3 5 x x 8	11 318	27300
Dresden	70 414	605 13	478 91	993 6 14	3 8 4 9 7	25 721	
New York	70 418	518 13	124 42	10151 09	3 0 0 0 9	11 309	24303
					3		
–	70 337	189 07	042 03	187 16	3 0 0 8 7	41 127	
	70 195	207 13	024 03	177 22	3 5 x x 8	33 128	163xx
	70 522	176 13	045 01	248 12	3 1 x x 3	35 810	
	70 434	093 13	286 01	06 x 11	3 1 x x 4	687 xx	
	70 429	239 13	324 02	248 14	3 9 4 x 6	58 823	
	70 332	180 01	042 01	187 17	3 0 0 0 0	41 800	
	70 339	112 01	045 01	167 16	3 1 x x 4	641 1x	
	70 337	189 07	042 03	187 16	3 0 0 8 6	41 127	74x00
	70 389	129 13	274 03	167 15	3 5 x x 8	44 728	55403
	70 452	342 07	103 02	248 14	3 7 0 0 3	74 223	14300
	70 406	227 13	325 03	198 15	3 5 x x 8	45 828	15305
	70 460	318 13	103 01	258 14	3 0 0 1 3	71 203	14105
	70 339	112 01	045 01	167 16	3 1 x x 4	641 1x	
	70 329	123 07	044 02	147 16	3 41 66	65 028	
	70 410	212 19	015 02	178 15	3 10 15	58 823	15605
	70 495	218 19	324 01	269 12	3 5 x x 4	37 812	
	70 542	163 19	064 02	268 11	3 1 x x 5	69 x1x	
	70 440	420 13	081 01	23 x 20	3		
	70 413	475 13	161 01	239 20	3		
	70 428	524 13	122 0x	152 01	3		
	70 417	569 13	106 03	057 16	3		
	70 402	672 13	306 02	08 6 07	3		
	70 400	679 13	287 03	097 07	3		
	70 301	031 13	286 01	15 x 19	3		
	70 446	589 13	082 08	165 08	3		

Schiffsname	P Q LLL	lll ZZ	DDF ww	BB V TT	3 C_L C_M C_H N	t_d K d W N_L	d_s f a bb
Cap Arcona	10 346	121 01	282 02	10137 15	3 3 0 0 6	42 726	
Bremen	10 481	225 01	064 01	268 11	3 1 0 0 3	60 000	29803
Stuttgart	10 511	121 01	025 01	199 09	3 1 0 0 3	54 103	65311
New York	10 431	471 04	133 03	167 13	3 0 1 0 8	58 030	27310
Europa	10 416	498 01	126 60	117 16	3 6 0 0 8	31 378	66812
Mte. Pascoal	10 260	166 01	201 00	138 17	3 0 0 0 0	71 100	
Dresden	10 419	568 01	208 02	999 7 11	3 2 0 0 4	88 574	25337
"	10 422	548 07	201 02	1003 7 11	3 5 1 0 6	35 524	25201
Hamburg	10 497	198 07	043 01	248 09	3 1 0 0 3	69 903	67309
"	10 500	170 01	043 01	227 09	3 1 0 0 3	61 113	67302
New York	10 440	450 07	104 01	188 15	3 0 1 0 1	31 310	27303
Wahehe	10 189	176 07	322 02	137 19	3 8 5 1 6	61 826	84305
Wadai	10 363	128 07	323 02	148 13	3 7 0 0 5	74 825	
Stuttgart	10 504	143 07	045 02	207 09	3 8 0 1 4	59 914	65304
Bremen	10 487	185 07	045 01	218 09	3 7 0 0 3	70 003	29805
Watussi	10 430	095 07	323 01	148 11	3 3 6 0 4	55 813	45xxx
Mte. Pascoal	10 247	172 07	222 03	136 18	3 5 x x 7	52 127	
					3		
–	10 439	408 01	103 02	258 16	3 0 0 1 4	5xx 1x	
	10 555	093 01	054 00	248 09	3 1 0 0 1	59 701	66305
	10 499	194 01	325 00	238 09	3 0 0 2 4	678 1x	
	10 421	173 01	023 01	188 13	3 1 0 0 3	74 703	66320
	10 414	206 01	045 01	178 13	3 1 0 0 2	74 112	15605
	10 468	285 01	063 61	267 13	3 8 2 x 8	71 402	14802
	10 472	269 07	063 10	247 12	3 8 5 x 5	71 115	14810
	10 133	803 01	044 02	146 24	3		
	10 200	859 01	084 22	146 26	3		

Witterungsübersicht.

Sonntag, den 17. April 1932

Über dem Nordmeer hat sich die gestrige Neubildung zu einer ziemlich kräftigen Zyklone entwickelt, die sich in südöstlicher Richtung fortbewegen wird. Hierdurch wird der fennoskandische Hochdruckrücken ganz abgebaut werden. Jetzt folgt auch noch dem ersten Druckwellental von Grönland her, das heute Südskandinavien erreicht hat, ein zweites bei Island noch, wodurch das atlantische Hoch selbst in seinem nördlichen Teil nicht unbedeutend geschwächt wird.

Die mittel- und westeuropäischen Teiltiefs füllten sich weiter auf. Die Kaltluftmassen erfüllen nun völlig den mitteleuropäischen Raum. Es scheint sich nun über der Ukraine eine Restzyklone von neuem zu bilden; vom Schwarzen Meer her strömt wärmere Luft nach Norden. In Westeuropa steigt der Druck weiter, sodaß die hier liegenden Resttiefs wirkungslos werden.

An ihrer Stelle wird sich ein Keil des Atlantikhochs aufbauen. Dieses wird bei den Azoren weiter von einem Wirbel südlich Neufundland angegriffen, der zwar entwicklungsfähig ist aber noch nicht recht herankommt.

gez. Dr. Herrmann

Höhenluft-Beobachtungen.

Ort Seehöhe (m)	Zeit (MEZ.)	Einheit	Höhen-Temperaturen und -Feuchtigkeiten														Bemerkungen
Lindenberg 106	11	m	Boden	200	400	600	1100	1900	1900	2200	2400	2700	3400				
		°C	10.4	8.0	6.5	10.0	5.0	0.0	−1.4	−1.5	−2.9	−4.7	−9.5				3/4 bed., Sicht 3-4 km
		%	81	90	96	60	60	70	70	40	40	45	45				
v. 16. IV.		mb	993	979	960	940	880	827	796	769	747	717	660				
Kjeller 112	7	m		200	500	1000	1500	2000	2500	3000	4000	5000					
		°C		0	−1	−2	−5	−8	−11	−12	−16	−21					
		%		85	75	75	75	75	65	55	45	45					
v. 16. IV.		mb		990	956	910	850	799	751	701	622	548					
		m															
		°C															
		%															
		m															
		°C															
		%															
		m															
		°C															
		%															
		m															
		°C															
		%															
		m															
		°C															
		%															
		m															
		°C															
		%															

Höhenwinde.

Ort	Seehöhe (m)	Zeit (MEZ.)	0 7 T.	200 8 T.	500 9 T.	1000 10 T.	1500 11 T.	2000 12 T.	2500 13 T.	3000 14 T.	3500 15 T.	4000 16 T.	4500 17 T.	5000 18 T.	5 T. 19 T.
Lemberg	320	8	NE 7	/	NE 13	NE 10	NE 9	NE 11							
Nachträge v. 16. April 1932															
Lindenberg	106	14	NE, E 7	/	E 15	E 15	/	E, S 13	/	E 14	/	E 16			
Posen	107	13	/	NE 12	ENE 10	NE 15	ESE 17	E, S 13	/	E 12	/	WNW 12	/	E 11	
Krakau	219	18	E, N 2	/	E, N 6	ENE 8	ENE 11	ENE 10	/	ENE 9					

Ort	Seehöhe (m)	Zeit (MEZ.)	0 7 T.	200 8 T.	500 9 T.	1000 10 T.	1500 11 T.	2000 12 T.	2500 13 T.	3000 14 T.	3500 15 T.	4000 16 T.	4500 17 T.	5000 18 T.	6 T. 19 T.
Debrecin	121	8	ESE 2	ESE 3	/	/	ESE 7	/	/	/	ESE 9	/	SE 14		
Lublin	197	13	NE, E 3	/	NE, E 14	E, N 11	E, N 11	E, N 21	/	E, N 13					

Höhenwinde über See.

Schiff	Besteck	Zeit (MEZ.)	0 7 T.	200 8 T.	500 9 T.	1000 10 T.	1500 11 T.	2000 12 T.	2500 13 T.	3000 14 T.	3500 15 T.	4000 16 T.	4500 17 T.	5000 18 T.	6 T. 19 T.
Cap Arcona	36.6 N 10.7 W	16. IV. 17h	NNW 10	/	600 NW, N 8	1200 NNW 10	/	1800 NW 18							
Cap Arcona	32.6 N 13.4 W	17. IV. 9h	NNE 7	NE, N 7	/	900 NE, N 5									

Täglicher Wetterbericht.

Jahrgang: 57 Nr.: 119

Herausgegeben von der Deutschen Seewarte.
Verlagsort Hamburg.

Montag, den 18. April 1932

Versendung 6mal wöchentlich. Der Sonntagsbericht erscheint nachträglich.

Erläuterung: Die Beobachtungen sind sämtlich in der Form der 1929 in Kopenhagen beschlossenen Einheitsschlüssel wiedergegeben; die ausländischen jedoch zum Teil gekürzt. Kurze Erläuterungen zu den einzelnen Ziffern werden am 1. eines jeden Monats dem Täglichen Wetterbericht beigegeben. Eingehend finden sie sich in „Schlüssel und Anweisung für Obstelegramme", Aufl. 1, 1930, zu beziehen von der Deutschen Seewarte, Hamburg. Luftdruck in Millibar, umgerechnet auf den Meeresspiegel, bei Bergen auf die nächste Tausenderhöhe (1000 mb = 750.1 mm, bezogen auf 0° C und Schwere in 45° Breite): Temperatur in Celsiusgraden. Windrichtung: 08 = E, 16 = S, 24 = W, 32 = N. Windstärke nach Beaufort-Teilung (0 = Stille, 12 = Orkan). Die Wolkenhöhe (h) bezeichnet bei Bergen, wenn Wolken unter Orthöhe vorhanden sind, den Abstand von der Oberfläche dieser Wolken.

Erläuterung des Schlüssels	Untere Wolken	Mittlere Wolken	Wetter	Sicht	Wolkenhöhe	Bedeckungsgrad (untere Wolken)	Windrichtung	Windstärke	Wetterverlauf	Bedeckungsgrad (alle Wolk.)	Luftdruck (mb)	Lufttemperatur (°C)	Relative Feuchte	Obere Wolken	Art der Druckänderung i. d. letzten 3 Stunden	und Betrag	Niederschlagmenge (mm)	Höchsttemperatur	Tiefsttemperatur	Seegang	Sicht nach See	Erdbodenzustand	Unterschied zw. Luft- u. Wassertemperatur	Dünung	Richtung der Dünung
	C_L	C_M	ww	V	h	N_L	DD	F	W	N	BBB	TT	U	C_H	a	bb	RR	MM	mm	S	V_s	E	t_d	K	d

Deutsche Binnenlandorte

Deutsche Binnenlandorte	Gestern 14h MEZ. $C_L C_M$	ww VhN_L	DDF WN	BBB TT	U C_H abb	Gestern 19h MEZ. $C_L C_M$	ww VhN_L	DDF WN	BBB TT	U C_H abb	R_2R_2 MM E	Heute 8h MEZ. $C_L C_M$	ww VhN_L	DDF WN	BBB TT	U C_H abb	R_1R_1 mm E
Wilhelmshaven 10430	8 x	02 7 3 5	064 2 5	10 128 07	6 x 801	0 4	02 9 7 3	043 0 4	10 124 06	8 1 803	00 xx 0	0 0	00 8 9 0	062 0 0	10 119 04	6 0 300	00 01 0
Bremen X	5 2	03 7 5 4	044 2 8	124 06	6 x 801	5 7	03 7 5 5	043 2 8	115 08	5 0 601	00 08 0	5 3	02 6 5 2	022 1 5	115 01	8 4 303	00 00 0
Hamburg 10403	7 5	02 7 6 4	044 2 5	131 07	5 0 803	1 7	01 7 6 1	024 1 3	127 05	7 0 400	00 08 0	5 3	02 7 4 4	022 2 5	126 02	7 1 301	00 51 0
Kiel X	7 0	02 7 4 5	085 1 5	164 03	7 0 300	7 0	02 7 5 5	083 1 5	147 03	7 0 600	00 05 0	2 3	02 7 5 3	082 1 4	124 03	8 0 300	00 52 0
Flensburg 10400	4 0	02 7 5 5	085 2 5	177 04	9 0 701	4 0	02 7 5 4	062 1 4	155 05	9 0 801	00 06 0	0 0	01 6 7 3	000 1 3	132 01	8 9 802	00 55 1
Stettin 10404	1 6	02 9 5 3	062 1 4	123 08	5 0 805	1 0	01 9 6 3	023 0 3	116 05	7 0 601	00 10 0	7 0	02 9 6 4	021 1 4	109 01	8 0 300	00 52 0
Danzig 10405	1 0	01 9 5 3	025 1 3	139 03	7 0 806	8 0	01 9 4 4	023 1 4	130 01	7 0 605	00 04 0	1 0	01 8 5 3	321 1 3	103 03	8 0 101	00 51 0
Königsberg [illegible]	1 0	01 8 6 3	045 0 3	130 04	5 0 804	4 0	01 8 6 2	023 0 2	119 01	8 0 604	00 05 0	7 0	01 9 6 3	022 0 3	093 03	7 0 601	00 53 0
Aachen 10407						5 x	05 6 4 8	043 2 8	083 07	9 x 300	92 09 0	5 x	05 5 3 8	323 2 8	110 03	9 x 403	91 03 1
Nordhorn X	5 x	03 7 4 8	063 2 8	110 06	7 x 301	5 x	02 7 5 7	062 2 7	107 06	7 x 801	00 06 0	0 4	01 8 3 0	041 0 3	119 03	8 4 303	00 51 0
Hannover 10421	5 x	03 7 5 8	094 2 8	122 06	7 x 901	5 7	02 8 5 3	122 2 6	112 06	7 x 503	00 09 0	5 7	02 8 5 4	052 2 7	121 01	7 x 306	00 00 1
Erfurt 10446	5 x	52 5 4 8	054 4 8	104 04	9 x 300	5 x	52 5 4 8	043 4 8	105 04	9 x 301	99 04 1	5 5	05 7 4 4	102 2 6	101 04	8 0 303	00 02 1
Magdeburg X	5 x	05 6 4 8	063 2 8	118 06	8 x 901	5 1	05 6 5 6	141 1 7	106 06	6 x 502	97 07 0	5 x	03 7 5 8	322 2 8	103 02	8 x 403	00 02 1
Berlin 10440	5 3	02 9 4 6	083 2 7	108 08	6 0 802	4 0	02 8 6 5	182 2 5	100 08	6 0 504	00 10 0	5 x	05 7 7 6	000 2 6	097 06	7 x 300	00 01 0
Dresden 10410	5 x	03 6 4 8	063 2 8	093 05	9 x 300	5 x	03 6 5 8	000 2 8	093 05	8 x 300	97 06 1	1 3	01 8 5 1	062 0 3	091 06	6 0 001	00 50 0
Grünberg i. Schl. X	5 x	03 7 5 8	081 2 8	109 04	8 x 901	5 x	02 8 5 5	081 2 5	107 05	7 1 601	00 05 1	5 3	02 8 5 4	081 2 6	097 05	7 x 301	00 01 1
Breslau 10411	6 3	03 7 4 5	042 2 8	097 05	8 x 001	6 3	01 7 5 3	021 0 4	099 05	8 0 300	97 06 0	5 3	02 6 5 4	081 2 6	097 03	8 x 300	00 53 1
Essen 10437	5 x	05 5 3 8	024 2 8	092 07	9 x 302	5 x	03 6 4 8	024 2 8	090 06	9 x 801	00 08 0	5 3	02 6 4 4	322 2 7	110 03	9 x 304	97 02 0
Mirow X						x						5 x	03 8 4 8	102 2 8	115 01	9 x 300	00 51 0
Hof X	x x	46 0 0 9	022 3 9	087 04	9 x 400	x x	57 0 0 9	022 3 9	090 02	9 x 300	02 06 1	x x	46 3 x 9	021 3 9	093 01	9 x 302	91 00 1
Gleiwitz X	6 x	03 6 3 8	022 2 8	073 06	8 x 000	6 x	03 7 3 8	043 2 8	086 04	8 x 305	57 08 1						
Frankfurt am Main [illegible]	6 2	52 6 5 5	043 4 8	071 10	8 x 302	6 2	22 7 5 5	043 5 8	077 08	8 x 301	01 10 1	5 2	03 6 4 4	042 2 8	091 06	8 x 305	92 05 0
Karlsruhe 10413	6 2	62 7 4 5	024 5 8	074 08	9 x 302	5 1	02 8 5 5	281 5 8	066 10	8 7 501	04 11 1	5 x	21 5 3 8	000 4 8	093 06	9 x 401	32 04 1
Friedrichshafen [illegible]	1 0	02 6 5 2	201 1 5	050 12	5 1 803	2 6	01 7 5 3	000 1 4	042 12	4 1 401	00 13 0	5 3	02 5 6 5	000 1 5	039 03	8 x 507	00 02 2
Fürth X	6 2	61 8 4 5	043 5 8	059 10	7 x 300	6 2	22 6 4 5	321 5 8	068 08	9 x 402	02 11 1	5 x	05 6 4 8	321 2 8	085 05	5 x 300	00 03 0
München 10414	7 2	02 7 6 5	303 2 7	057 09	7 x 902	8 2	27 6 4 4	281 7 8	058 09	7 x 401	01 10 1	8 7	02 6 3 5	263 1 7	083 06	9 x 403	07 04 1
Feldberg [illegible]	x x	57 1 0 9	043 4 9	8 914 03	9 x 301	x x	46 1 0 9	043 4 9	8 914 02	9 x 300	02 04 3	x x	44 2 0 9	321 3 9	8 917 01	9 x 301	92 00 1
Kahler Asten 850 m X	x x	46 0 x 9	045 3 9	932 02	9 x 303	x x	46 0 x 9	044 3 9	930 01	9 x 300	92 03 6	x x	46 1 x 9	043 3 9	930 51	9 x 300	00 51 0
Wasserkuppe X 926 m	x x	44 0 0 9	042 3 9	923 02	9 x 301	x x	04 6 0 9	044 3 9	923 01	9 x 300	00 03 6	5 x	46 0 0 9	181 3 9	918 50	9 x 301	95 51 2
Brocken X 1153 m	x x	44 1 0 9	085 3 9	930 00	9 x 301	x x	45 1 0 9	084 3 5	927 52	9 x 301	01 10 1	0 3	04 7 4 8	103 6 8	919 54	9 x 301	37 54 6
Fichtelberg X 1213 m	x x	46 0 0 9	082 3 9	911 02	9 x 801	x x	46 0 0 9	081 3 9	919 50	9 x 801	97 03 3	x x	46 0 0 9	281 3 9	892 51	9 x 300	00 52 4
Schneekoppe [illegible] X																	
Feldberg Schw. 1497 m X	5 x	05 6 3 8	000 3 8	906 50	9 x 301	5 1	49 4 0 5	000 3 7	911 00	9 x 301	97 02 3	x x	46 0 0 9	261 3 9	928 52	9 x 303	00 55 9
Zugspitze [illegible] 2962 m	x x	77 0 0 9	104 6 9	6 915 54	9 x 302	x x	78 0 0 9	000 6 9	6 919 57	9 x 405	02 54 9	x x	77 0 0 9	282 6 9	6 919 60	9 x 401	03 60 9

Deutsche Küstenorte ° und Feuerschiffe †

Deutsche Küstenorte ° und Feuerschiffe †	Gestern 14h MEZ. $C_L C_M$	ww VhN_L	DDF WN	BBB TT	U C_H abb	Gestern 19h MEZ. $C_L C_M$	ww VhN_L	DDF WN	BBB TT	U C_H abb	R_2R_2 S V_s E° / t_d K d†	Heute 8h MEZ. $C_L C_M$	ww VhN_L	DDF WN	BBB TT	U C_H abb	R_1R_1 S V_s E° / t_d K d†
Borkumriff X †	5 x	03 7 6 8	086 2 8	10 xxx 05	7 x 301	0 8	02 7 9 0	065 1 5	10 xxx 05	7 0 501	00 6 5 2	x x	62 2 5 2	023 5 7	10 xxx 05	8 x 501	97 6 3 1
Borkum X °	5 2	03 7 4 5	065 2 8	136 05	8 x 703	0 4	02 7 9 0	086 1 5	136 05	7 0 202	00 2 7 0	8 0	02 8 4 6	323 1 6	126 06	8 x 300	00 1 8 0
Außenjade X †	5 8	02 7 7 5	085 1 5	xxx 06	7 x 800	1 0	01 7 x 3	045 0 3	xxx 06	7 0 802	00 5 3 1	2 0	01 7 7 3	041 0 3	xxx 05	6 0 803	00 6 1 8
Cuxhaven 10463 °	4 0	02 8 4 5	084 1 5	151 06	x 0 300	7 0	01 8 4 4	044 0 4	137 06	x 0 803	xx 2 8 0	x x	01 8 7 2	081 0 2	xxx 07	x 1 804	xx 0 6 0
Elbe I X †	4 0	02 7 6 4	065 1 4	xxx 06	7 0 803	4 0	01 8 6 3	044 0 3	xxx 05	6 0 300	00 6 3 1	4 0	01 7 6 2	041 0 2	xxx 04	8 0 300	00 6 1 1
Helgoland 10465 °	0 7	01 7 5 0	143 1 3	151 04	8 0 801	1 7	02 8 4 4	042 1 4	147 04	8 0 300	xx 1 8 0	x x	02 8 5 4	161 1 5	127 05	8 1 301	xx 1 8 0
Amrumbank 10462 †	1 0	01 8 7 1	064 0 1	xxx 07	8 0 300	0 0	01 8 9 0	082 0 1	xxx 05	7 9 801	00 6 2 1	9 x	02 8 7 5	162 1 5	xxx 07	7 x 300	00 3 1 1
List X °	0 0	01 8 6 0	083 0 2	144 06	5 8 906	0 0	00 8 9 0	083 0 0	132 06	5 0 801	00 2 x 0	8 0	02 8 4 5	163 2 5	110 04	8 x 804	00 1 x 0
Bülk X °	1 0	01 8 4 2	086 1 2	155 05	x 0 803	4 0	01 8 4 3	085 1 3	139 08	x 0 802	00 3 8 1	4 3	02 8 4 3	043 1 5	126 02	x 0 802	00 1 8 1
Marienleuchte X °	4 x	02 7 5 5	064 2 5	xxx 04	0 x 303	5 x	01 7 5 4	064 1 4	xxx 02	0 x 501	00 3 7 0	5 x	03 7 4 5	062 2 8	xxx 04	0 x 300	00 1 7 1
Fehmarnbelt X †	1 2	02 7 6 4	104 0 4	153 04	7 x 805	1 4	01 7 6 3	084 0 3	141 03	7 1 300	xx 6 0 0	1 x	01 7 x 1	083 0 2	124 02	7 5 300	xx 7 0 0
Warnemünde X °	5 0	02 8 6 6	064 2 6	141 06	6 0 905	5 0	02 8 6 5	064 2 5	131 04	8 0 807	00 3 8 0	5 0	02 8 6 4	042 1 4	115 02	7 0 404	00 1 8 0
Arkona 10464 °						1 0	01 8 5 3	043 0 3	139 01	8 0 801	00 3 8 0	0 8	01 9 1 0	062 1 3	114 02	8 0 301	00 1 9 0
Adlergrund X †	1 0	01 8 5 2	064 0 2	172 05	W-T 03 7 x 300	1 0	01 8 5 3	043 0 3	139 01	8 0 801	00 3 8 0	1 4	01 8 5 4	081 1 4	113 01	8 0 603	W-T 03
Rügenwaldermünde X °	1 0	01 7 7 3	025 1 3	154 05	6 0 802	0 0	00 7 9 0	024 1 0	147 01	7 0 804	00 3 7 0	2 0	01 6 7 3	000 1 3	127 50	8 0 802	00 2 6 0
Memel 10467 °	1 0	01 8 5 3	061 0 3	137 06	4 0 805							0 0	00 8 0 0	000 0 0	092 04	5 0 300	00 0 8 0

Deutsche Küstenorte ° und Feuerschiffe †

Deutsche Küstenorte ° und Feuerschiffe †	Gestern 17h MEZ. $C_L C_M$	ww VhN_L	DDF WN	BBB TT	U C_H abb	Heute 2h MEZ. $C_L C_M$	ww VhN_L	DDF WN	BBB TT	U C_H abb		Heute 11h MEZ. $C_L C_M$	ww VhN_L	DDF WN	BBB TT	U C_H abb	
Borkumriff †	2 9	02 7 7 2	065 2 5	10 xxx 05	7 0 808	2 0	01 8 6 3	324 0 3	10 xxx 05	8 0 609		4 0	02 7 5 6	023 1 6	10 xxx 06	7 0 302	
Borkum °	5 4	02 8 4 4	085 2 5	133 05	7 1 701							7 7	02 7 5 4	023 2 5	128 07	6 x 101	
Außenjade †	1 0	01 7 7 3	064 1 3	xxx 07	6 5 805							9 0	02 8 7 5	201 1 5	xxx 07	6 x 801	
Wilhelmshaven °	1 0	02 8 5 4	064 2 4	126 07	8 0 803	x x	01 8 4 3	042 0 3	141 03	8 x 301		1 0	01 8 6 3	041 0 4	126 09	8 9 805	
Cuxhaven °						0 7	01 8 6 0	043 0 4	132 06	x 0 803		1 x	01 8 6 2	161 0 2	132 05	x x 306	
Elbe I †	4 0	01 8 6 3	044 0 3	xxx 06	9 0 605							5 0	01 8 6 3	121 1 3	xxx 08	6 6 301	
Helgoland °	5 7	01 8 5 3	043 1 3	147 04	8 0 802	x x	01 8 x 2	041 0 2	126 08	9 x 805		6 x	61 7 3 8	161 5 8	124 05	9 x 801	
Amrumbank †	1 0	01 8 7 1	063 0 1	xxx 06	7 0 803							7 x	02 7 7 6	061 1 6	xxx 06	8 x 803	
List °	0 0	01 8 7 0	063 0 2	143 06	5 8 807	0 0	01 8 9 3	141 0 3	118 03	8 8 807		8 0	02 8 4 6	182 2 6	110 05	8 x 300	
Bülk °	4 0	02 8 5 5	105 1 5	143 09	x 0 806							4 x	02 8 4 7	043 2 7	123 04	x x 801	
Marienleuchte °	2 8	02 7 5 3	065 2 4	xxx 03	0 x 810							4 x	01 7 4 4	063 1 4	xxx 04	0 x 300	
Fehmarnbelt †																	
Arkona °	4 5	02 8 5 4	043 1 5	141 02	8 0 805												
Adlergrund †												1 0	01 8 5 2	114 0 2	114 04	7 0 300	W-T 03

Nachdruck und Verwendung für öffentliche Vorhersage v[illegible]ten!

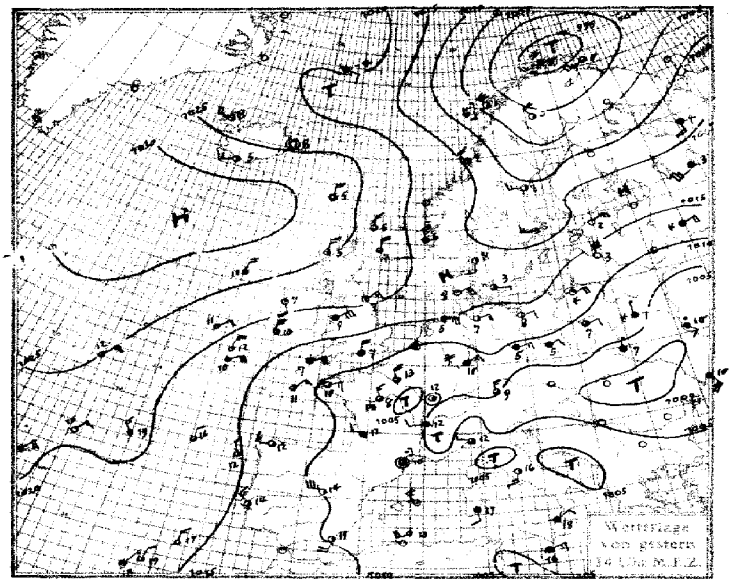

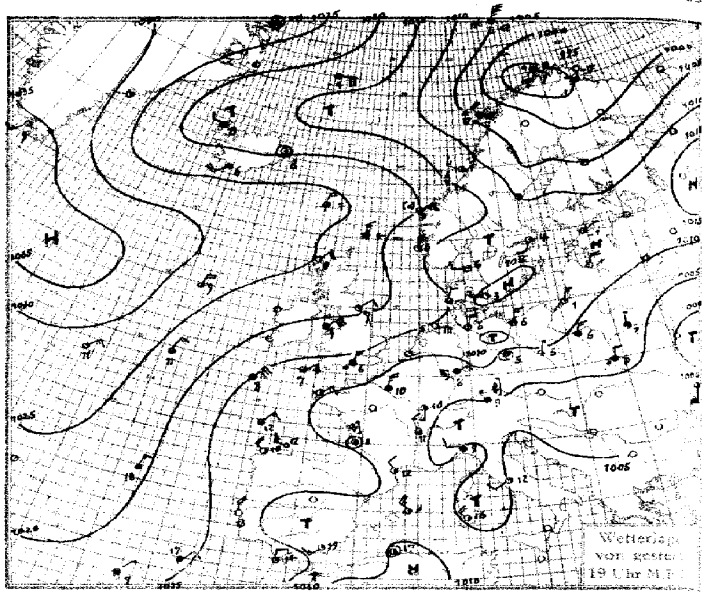

Luftdruck, Temperatur, Wind, Himmelszustand der nördlichen Halbkugel 2 Uhr M.E.Z.

SEEWARTE

Montag, 18. April 1932

Wetterlage von 8 Uhr M. E. Z.

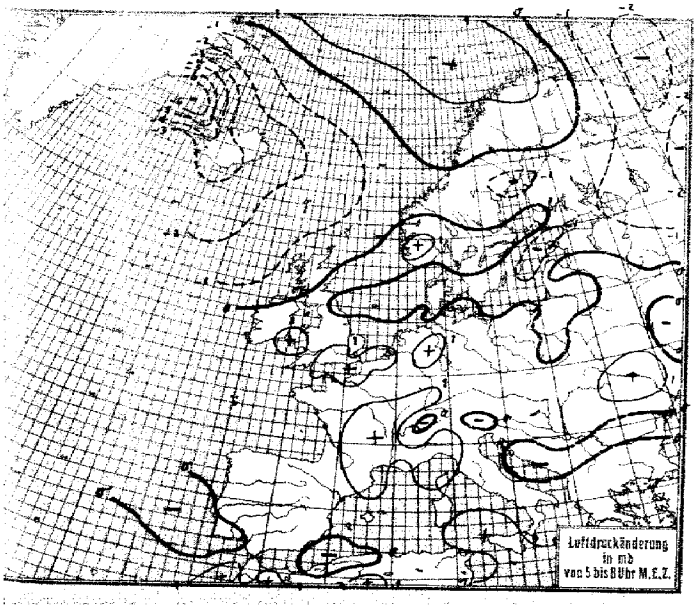

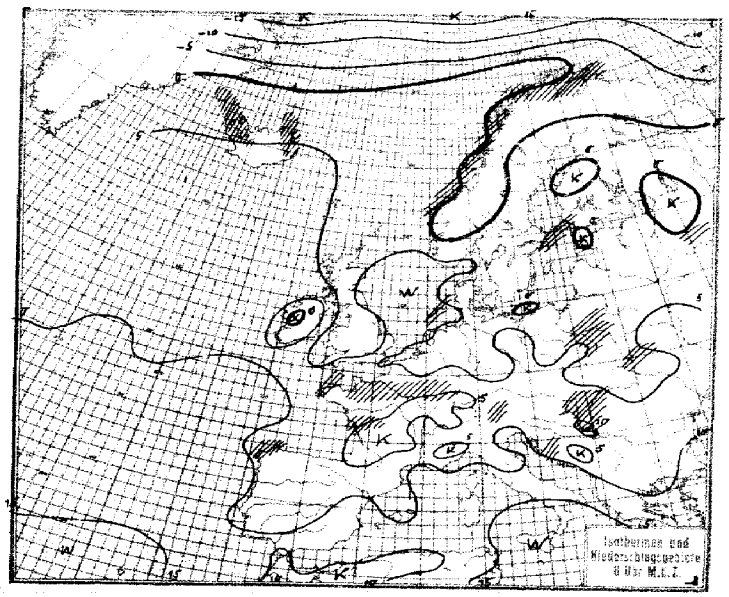

Montag, den 18. April 1932

Erläuterung des Landschlüssels

Untere Wolken C_L · Mittlere Wolken C_M · Wetter ww · Sicht V · Wolkenhöhe h · Bedeckungsgrad (untere Wolken) N_L · Windrichtung DD · Windstärke F · Wetterverlauf W · Bedeckungsgrad (alle Wolken) N · Luftdruck (mb) BBB · Lufttemperatur (° C) TT · Relative Feuchte U · Obere Wolken C_H · Art der Druckänderung i. d. letzten 3 Stunden und Betrag a bb · Niederschlagsmenge (mm) RR · Höchsttemperatur MM · Tiefsttemperatur mm · Seegang S · Sicht nach See V_s · Erdbodenzustand E

Auslandorte (Küstenorte o)	Gestern 14h MEZ. C_LC_M	ww Vh N_L	DDF WN	BBB TT	U C_H abb	Gestern 19h MEZ. C_LC_M	ww Vh N_L	DDF WN	BBB TT	U C_H abb	R_2R_2 mm s V_s E	Heute 8h MEZ. C_LC_M	ww Vh N_L	DDF WN	BBB TT	U C_H abb	R_1R_1 mm s V_s E
Thorshavn 0190 o	5 1	02 846	024 16	10276 05	50 803	5 x	02 846	024 16	10260 04	6X 805	00 28 0	6 0	03 848	204 28	10180 05	90 807	00 28 0
Reykjavik 0170	9 x	81 7X0	202 16	274 07	8X 80X	6 x	51 65X	203 5X	222 07	8X 813		5 x	03 648	205 78	072 05	7X 815	97 XX 5
Isafjord 1077	0 3	02 X90	244 25	218 08	XX 300	0 2	03 X90	242 28	171 08	XX 820		6 x	83 XX8	000 48	018 04	XX 630	
Acureyrie 0174	1 X	02 XX5	105 15	228 07	XX 813	0 2	02 X90	165 16	191 07	XX 808		0 3	01 XX0	124 01	060 04	XX 813	
Seydisfjord 1017	0 0	02 X90	000 00	239 08	X0 80X	1 X	02 XX5	000 15	199 08	XX 808		6 x	XX XX8	000 48	080 05	XX 813	
Westmann I. 10178	6 x	10 XX4	274 24	288 05	XX 808	6 x	81 XX8	204 58	236 06	XX 813		1 x	10 XX5	206 15	108 05	XX 818	
Aberdeen 0116	2 0	01 964	306 04	227 09	40 805	8 3	01 854	223 74	224 07	6X 400	97 18 1						
Malin Head 0160	1 0	01 961	043 01	236 08	70 602	0 0	00 890	013 00	230 08	8X 601	00 28 0	2 3	01 863	303 04	224 08	90 904	00 18 0
Tynemouth 0124	4 0	02 764	221 14	074 14	50 300	1 X	81 863	043 03	205 07	8X 300	00 38 0	6 0	02 845	043 75	199 06	70 502	01 28 1
Croydon 0151	6 x	52 428	023 48	123 05	9X 104	5 2	61 525	024 48	133 05	9X 304	01 06 1	1 3	05 561	294 03	158 04	71 305	97 02 1
Lerwick 0110	9 2	25 744	013 75	235 05	70 300	5 2	03 844	323 18	232 24	6X 801	95 XX 0	5 2	03 845	281 18	197 03	70 804	00 XX 0
Valentia 0104	7 6	31 853	326 14	189 10	51 501							5 0	01 872	051 12	220 05	70 303	00 18 1
Guernsey 0168	8 0	03 748	044 48	103 08	80 102	6 x	52 648	045 48	112 07	9X 305	01 36 1	8 0	03 758	024 48	140 06	80 405	01 37 0
Stornoway 0114	8 7	01 953	042 03	254 06	80 300	7 7	01 953	043 04	249 08	91 402	00 19 1	2 0	01 853	201 13	219 05	90 804	00 08 1
Holyhead 0126	1 4	01 861	036 14	179 09	71 202	0 3	01 790	046 03	182 09	62 402	00 38 0	6 0	01 763	032 83	204 07	71 402	00 08 0
Yarmouth 0139						6 X	81 748	034 78	144 06	8X 303	93 36 x	2 0	01 654	324 14	162 06	70 303	91 36 0
Blacksod P. 0184	2 0	01 943	144 13	221 09	50 801												
Scilly 0152 o	8 x	61 757	064 48	126 07	8X 304	5 x	02 767	054 57	137 07	8X 304	01 27 1	7 3	02 764	065 45	168 06	60 404	91 37 1
Myggbukta 0000	0 0	03 990	241 28	270 59	87 802	0 0	03 990	000 28	273 61	87 404	00 X9 9	X X	02 757	000 27	315 65	8X 305	00 X7 9
Jan Mayen 000	5 x	03 858	022 28	202 54	7X 810	5 X	03 858	084 28	179 54	7X 807	00 28 4	5 1	03 945	022 28	169 55	7X 801	00 39 4
Longyearbyen o	1 0	01 951	126 01	149 63	40 301	0 0	01 970	125 13	166 65	45 304	00 XX 9	5 0	01 961	124 13	197 62	43 304	00 XX 9
Bäreninsel 0003						5 X	72 548	027 68	057 62	9X 308	91 X5 9	5 0	02 965	026 25	122 65	90 305	97 X9 9
Vardö 10004 o	5 3	02 944	205 27	9962 00	83 806	0 0	00 990	184 00	X52 50	70 808	00 29 9	5 x	72 448	224 68	9941 50	8X 300	93 24 9
Ingöy 10005	X X	71 809	203 24	932 00	8X 805	X X	68 409	122 69	9936 00	9X 404	02 54 5						
Andenes 10009	8 2	10 535	285 78	10018 02	7X 305	8 5	83 745	286 76	10030 00	90 405	01 47 6	9 2	73 655	325 68	10061 00	9X 206	04 46 7
Röst 10011 o	5 5	02 954	266 75	080 03	67 701	8 2	83 638	286 78	086 00	9X 204	01 56 1	3 0	10 953	295 74	092 00	71 201	01 49 7
Nordöyan 10014	8 0	26 605	283 75	151 02	8X 702	8 X	87 635	253 75	140 01	9X 803	92 46 1	8 x	84 239	283 79	124 51	6X 302	96 34 6
Ona X o												7 5	26 824	281 16	169 02	9X 602	02 48 2
Krakenes 10021						8 7	10 813	045 16	196 00	82 801	97 38 1	8 7	03 843	122 78	172 01	9X 602	92 28 1
Utsira 0028	8 0	01 954	304 34	179 26	80 310	8 0	01 961	316 11	162 02	06 805	00 09 0	0 0	00 990	325 00	141 03	60 300	00 39 0
Lista 0030	5 1	05 942	263 26	175 06	77 809	7 4	01 961	274 24	138 05	81 9[illegible]	00 29 0	0 4	01 990	043 02	128 06	50 304	00 19 0
Ferder 0036	1 0	01 961	202 02	154 07	60 813	0 1	02 990	223 26	117 06	66 807	00 29 0	0 3	01 990	043 23	142 03	50 304	00 29 0
Svandalsflona	2 0	01 813	242 02	9080 00	60 317	0 0	01 314	233 04	8999 51	60 608	00 XX 9	0 0	00 990	083 00	8994 54	60 905	00 57 9
Haparanda 0052	7 0	02 9X6	293 16	10047 03	70 710	4 0	01 9X2	243 13	10033 03	41 603	00 06 8	1 0	01 9X1	283 11	10027 02	80 301	00 62 8
Jönköping 0053						0 0	00 990	260 00	128 06	50 607	00 08 0	0 8	02 990	304 14	118 02	89 401	00 52 0
Wisby 0054	0 0	00 790	323 00	XXX 02	70 219	0 5	01 9X0	321 03	147 02	50 813	00 19 0	0 3	01 9X0	302 01	096 04	60 XXX	00 29 0
Stensele 0056	0 4	01 970	576 14	093 02	60 803	5 4	02 963	245 15	084 00	70 801	00 05 6	0 4	01 980	262 13	073 00	91 300	00 54 6
Härnösand 0057	0 2	02 960	243 25	115 08	50 803												
Stockholm 0059	0 4	01 890	243 01	144 08	30 817	7 4	02 873	182 14	132 04	50 601	00 08 0	5 6	26 657	323 67	110 02	8X 300	97 01 1
Gällivare 1106	1 4	01 963	284 04	021 03	30 807							5 1	02 944	281 16	033 51	8X 301	00 56 9
Kopenhagen 0180	2 3	02 753	081 14	176 03	80 808	0 2	01 790	222 02	159 03	90 607	00 17 0	0 0	05 690	261 30	128 02	90 602	00 06 0
Skagen 01802	2 0	01 861	162 01	168 08	70 812	2 4	01 861	242 02	146 06	70 805	00 28 0	7 4	01 862	062 03	123 06	70 300	00 28 0
Hanstholm X o	1 0	01 862	281 02	172 06	60 807	1 1	01 862	241 03	142 06	60 808	00 18 0	5 0	43 338	081 08	096 02	80 603	00 13 1
Helsingfors o	0 4	01 890	203 03	159 02	50 811	0 7	02 790	183 15	140 50	6X 806	00 04 6	5 2	03 653	193 28	1XX –	– –	–
Sortavala X												0 1	03 878	202 28	095 01	40 803	00 51 6
Waso 0483	5 0	03 668	206 28	120 02	60 807	5 0	05 558	205 28	102 01	70 807	00 02 0	0 0	00 890	242 00	075 00	80 807	00 51 0
Enare X												0 2	70 5X0	240 78	9981 52	90 305	00 55 9
Dorpat 0476	1 0	01 862	043 02	159 03	40 805	0 0	00 790	041 00	139 02	60 803	00 04 0	0 3	05 690	321 04	10103 04	79 804	00 63 0
Filsand 0477	0 0	00 790	323 00	169 02	60 807	0 0	00 790	022 00	141 00	60 304	00 03 1	0 5	02 790	000 05	099 01	8X 807	00 52 0
Riga 0470	0 0	00 890	306 00	137 03	60 806	0 0	00 790	024 00	130 00	70 300	00 04 1	0 5	02 790	321 16	102 03	6X 300	00 54 1
Malnava 0472	4 X	03 658	025 28	111 02	7X 806	4 0	05 558	322 28	106 02	80 806	00 XX 0	4 0	01 652	023 22	075 03	70 300	00 52 1
Kowno 0466	2 X	02 766	023 16	115 05	5X 806							4 x	03 668	042 28	086 02	8X 801	00 01 1
Warschau 0552	7 0	02 656	062 26	090 07	70 902	5 0	03 653	023 28	090 06	60 301	00 08 0	5 0	70 648	282 28	081 02	90 701	97 00 0
Krakau 0556	6 2	03 645	022 48	073 06	90 305	6 0	52 548	023 28	088 04	90 303	93 09 1	5 3	02 653	020 15	086 05	60 601	95 00 1
Lemberg 0558	5 0	03 638	021 38	042 07	80 300	6 0	62 538	022 48	069 03	80 301	91 07 2	8 7	02 744	061 25	087 02	70 300	00 00 1
Pinsk 0562	8 0	72 548	321 68	065 01	90 300	X 0	03 658	321 58	065 02	90 300	05 13 1	5 0	03 668	282 28	068 02	90 303	00 00 1
Rochefort 0201	4 0	02 764	221 14	074 14	50 300	2 0	01 753	322 13	087 11	60 302	00 13 1	0 1	05 58X	000 58	111 07	7X 303	01 05 2
Socoa												9 3	02 746	161 56	XXX 08	8X 301	97 07 2
Le Bourget 0215	2 6	02 764	304 26	074 13	6X 300	5 x	03 647	025 28	078 10	8X 407	00 14 0	6 2	61 535	025 58	099 06	9X 305	09 06 2
Lyon 0216	2 0	02 833	222 15	057 12	45 603	8 5	02 843	303 17	059 11	66 306	00 14 0	6 x	02 656	161 56	106 07	8X 106	97 06 1
Brest 0211	2 0	02 654	063 26	095 10	68 109	2 0	01 754	043 14	10X XX	XX XXX	00 11 1	5 x	03 758	023 28	135 07	9X 301	97 06 1
Perpignan X	2 2	22 775	000 56	073 10	7X 102	2 4	02 853	282 24	075 12	55 205	05 15 1						
Le Talut X	1 0	01 643	161 63	101 10	71 103	0 7	02 677	282 27	XXX 10	8X 003	00 12 1	8 x	03 758	042 28	131 06	9X 301	00 05 1
Tours 0222	9 X	95 647	303 97	070 08	8X 101							6 2	62 534	282 58	094 07	9X 404	07 06 2
Le Havre 0230	5 0	02 655	161 26	093 10	61 201	5 X	05 538	062 28	102 08	8X 305	00 12 0	6 2	61 548	063 58	127 06	8X 407	03 06 2
Marseille 0221	9 2	03 855	202 28	054 13	50 200	6 1	22 744	122 57	067 09	9X 402	06 13 2						
Helder X o	5 X	03 658	086 28	130 05	7X 300	5 X	03 658	066 28	131 05	7X 302	00 26 0	1 0	01 652	323 02	137 06	70 801	00 26 0
Vlissingen X o												5 X	02 785	06X 15	131 04	78 306	00 17 2
De Bilt 0293	5 X	03 748	043 28	106 07	8X 300	5 X	03 648	043 28	113 05	7X 303	00 07 0	1 4	01 732	043 14	130 05	96 303	00 02 0
Zürich X	8 0	05 864	043 14	043 13	35 705							5 4	08 474	040 15	094 06	8X 205	00 02 1
Bern 0282	8 0	05 867	240 17	035 10	40 601							2 5	05 772	160 56	094 02	80 305	01 01 0
Säntis 0295	X X	40 309	142 39	XXX 54	8X 301				XXX			X X	44 109	263 88	XXX 57	9X 300	XX XX X
Wien X												6 0	02 655	322 55	070 05	70 303	07 04 1
Klagenfurt 0502																	
Innsbruck 0507												6 1	62 757	000 28	060 06	90 801	91 06 1
Budapest 0541						6 2	02 765	180 77	040 11	6X 404	07 15 1	6 X	64 848	081 58	046 08	8X 402	03 08 1
Fünfkirchen 0547						9 X	27 865	062 75	040 12	5X XXX	02 16 2	5 X	02 667	241 17	085 02	8X 302	00 07 0
Debrecen 054[illegible]												6 X	63 648	043 58	050 06	8X 303	04 05 1
Prag 0522	5 7	03 764	321 28	067 10	6X 901	5 7	03 774	324 28	078 07	7X 406	00 12 0	5 X	05 568	081 28	086 05	7X 402	00 04 0
Olmütz 0522	5 1	01 753	656 14	050 10	60 100	5 0	02 755	356 15	064 05	70 303	00 11 1	5 0	02 767	022 27	076 05	60 304	00 04 1

Montag, den **18. April** 19**32**

Auslandorte	Gestern 14h MEZ. ww VhN_L	DDFWN	BBB TT	Gestern 19h MEZ. ww VhN_L	DDFWN	BBB TT	Heute 8h MEZ. ww VhN_L	DDFWN	BBB TT
Madrid	02 7 3 4	247 1 4	10 098 14			10			10
Almeria	01 7 5 2	164 1 4	090 19	01 8 5 1	208 1 2	083 19	01 8 6 2	063 0 2	125 12
N… shon X	02 8 6 3	285 x x	xxx xx	02 8 4 4	285 1 4	081 11	01 8 7 x	000 0 3	127 09
La Coruña X	02 7 5 7	243 2 7	179 12	02 5 5 4	274 7 4	111 10	51 5 4 8	161 5 8	133 06
S. Fernando	01 8 x 3	263 1 3	129 16	00 8 9 0	242 0 0	xxx 16	03 7 x 8	000 2 8	131 10
Teneriffa	08 8 5 8	022 2 8	154 19	02 8 5 5	321 2 5	146 18	02 8 4 5	242 1 5	161 16
Kap Juby	01 7 9 0	281 0 1	20x 19	00 7 9 0	241 0 0	142 20	00 7 9 0	000 0 0	115 17
Rio de Oro	02 7 6 5	323 1 5	123 22	00 7 9 0	323 0 0	135 20	00 7 9 0	323 0 0	158 22
Oporto	01 6 4 3	284 1 3	126 13	01 6 5 2	284 0 1	129 12	08 4 2 5	082 5 6	• 130 07
Lissabon	01 8 4 4	283 0 4	136 16	01 7 5 2	304 0 3	138 13	01 6 4 3	321 0 4	xxx 09
Praya (Kap Verde)									
S. Vicent (Kap Verde)									
Porgo	03 6 x 8	041 2 8	141 18	03 7 x x	041 2 5	135 17	03 7 x 5	xxx 2 8	151 17
Pt. Delgada (Azoren)	02 8 6 5	043 1 5	196 15	01 7 1 x	272 1 3	126 18	02 8 5 4	000 5 4	223 12
Horta X (Azoren)							81 7 5 5	043 7 5	243 12
Padua									
Genua /1305	02 6 4 5	242 2 7	069 12	03 6 5 3	242 2 8	063 09	02 6 6 5	083 2 5	081 xx
Florenz /0217	02 9 6 3	121 2 5	050 16	03 7 6 2	000 2 8	037 15			
Rom /2323	02 8 4 4	183 1 4	061 16	02 7 5 5	202 1 5	066 12			
…no /1333	02 8 6 4	103 2 5	071 15				02 6 6 4	595 1 4	093 10

Auslandorte	Gestern 14h MEZ. ww VhN_L	DDFWN	BBB TT	Gestern 19h MEZ. ww VhN_L	DDFWN	BBB TT	Heute 8h MEZ. ww VhN_L	DDFWN	BBB TT
Messina /1651	03 8 9 0	372 2 5	10 081 16						
Tarent /1333	02 7 7 4	202 1 4	082 12						
Malta /034	03 8 9 0	063 1 4	077 18				01 8 9 0	284 1 4	10 099 16
Belgrad							01 7 7 3	000 0 3	056 10
Usküb							02 6 4 0	000 1 5	070 18
Split /0718							51 9 6 5	000 2 8	066 10
Bukarest /0575									
Sofia /0720									
Archangelsk	02 6 6 7	164 5 7	124 04				02 0 5 6	133 2 6	123 00
Matotschkin S.	59 1 x x	379 8 8	055 61				03 8 4 8	067 2 7	110 67
La… X							00 8 9 0	063 1 0	147 02
Ust Zylma	02 8 8 x	202 2 5	154 54				03 7 8 8	133 2 8	164 53
Moskau	03 5 x 8	064 2 8	115 22	20 2 x 8	043 4 1	10 087 01			
Astrachan	03 7 8 8	162 1 8	109 15						
Kijew	61 7 4 4	122 5 8	018 10				04 5 9 0	000 3 4	075 06
Odessa /0975	03 6 0 0	145 2 5	023 10	02 6 5 5	154 5 6	021 10	01 6 0 0	000 5 4	043 08
Swerdlowsk	01 6 5 4	x16 5 4	242 04				01 6 6 3	000 0 3	219 52
Rabat							02 8 5 7	000 1 7	147 13
Algier /0032				xx 7 5 0	000 2 4	119 17	04 6 9 0	000 2 6	122 14
Tunis /0084	02 8 9 0	162 2 6	058 20	71 8 4 3	305 1 3	070 17	02 7 5 4	244 1 4	126 14

Beobachtungen von Nordamerika und Grönland 2h MEZ.

Wetter ww · Windrichtung DD · Windstärke F · Luftdruck (mb) BB · Lufttemperatur (°C) TT

Ort	ww DDF	BB TT	Ort	ww DDF	BB TT	Ort	ww DDF	BB TT	Ort	ww DDF	BB TT	Ort	ww DDF	BB TT	Ort	ww DDF	BB TT
Tatoosh I.			Dodge City			Key West			Dutch Harbor			Winnipeg			Nottingham I.		
Roseburg			Corpus Christi			Charleston			Tanana			White River			Resolution I.		
San Francisco			Duluth	01 044	10 23 01	Hatteras			Cordova			Doucet			Bermuda		
San Diego			St. Joseph			Washington			Juneau			Father Point			Julianehaab		
Flagstaff			Little Rock	03 044	xx 18	Scranton			Aklavik			Chatam			Godthaab		
Helena			NewOrleans			Nantucket			Ft. Simpson			Halifax			Godhavn		
Salt Lake C.			Chicago			Portland			Prince Rupert			Sydney			Angmagsalik		
Denver			Cleveland			Eastport			Edmonton			Cap Race			Miles City		
El Paso			Nashville			Honolulu			Medicine Hat			Harrington			Atlanta		
Bismarck			Jacksonville			Nome			The Pas			Belle Isle			Montreal		

17. IV. 32. Schiffsmeldungen. 18. IV. 32.

Erläuterung des Schiffsschlüssels: Wochentag P, Erdoktant Q, Breite (Süd unterstr.) LLL, Länge (Ost unterstr.) lll, Zeit (MEZ.) ZZ, Windrichtung DD, Windstärke F, Wetter ww, Luftdruck (mb) BB, Sicht V, Lufttemperatur (°C) TT, Kennzahl 3, Untere Wolken C_L, Mittlere Wolken C_M, Obere Wolken C_H, Bedeckungsgrad (alle Wolken) N, Unterschied zw. Luft- u. Wassertemperatur t_d, Dünung K, Richtung der Dünung d, Wetterverlauf W, Bedeckungsgrad (untere Wolken) N_L, Kurs des Schiffes d_s, Geschwindigkeit des Schiffes f, Art der Druckänderung i. d. letzten 3 Stunden und Betrag a bb

Schiffsname	P Q LLL	lll ZZ	DDF ww	BB V TT	3 C_L C_M C_H N	t_d K d W N_L	d_s f a bb
Weser	10 583	002 13	324 02	1020 7 07	3		
New York	10 447	428 13	154 03	20 8 15	3 4 1 0 8	3 1 3 1 3	27302
Bremen	10 493	142 13	056 01	18 7 10	3 1 1 0 3	4 1 1 0 3	29808
Wahehe	10 200	176 13	322 01	14 7 20	3 0 0 1 3	3 1 8 1 3	84 303
Mte. Pascoal	10 235	183 13	222 01	16 7 19	3 1 0 0 3	6 2 1 1 3	
Cap Arcona	10 313	142 13	023 02	15 8 17	3 2 6 0 5	3 1 1 2 3	
Wadai	10 350	134 13	323 02	16 8 17	3 7 0 0 5	3 4 7 1 5	
Stuttgart	10 507	167 13	044 21	23 8 10	3 8 0 0 7	6 2 9 7 7	65103
Dresden	10 424	523 13	204 02	10 7 11	3 8 0 0 5	2 5 5 1 5	25309
Europa	10 416	565 13	226 01	08 8 10	3 2 0 0 4	7 7 6 1 0	
Dresden	10 427	508 19	203 01	13 7 10	3 5 4 5 4	2 5 5 1 2	25304
New York	10 456	400 19	125 01	24 9 16	3 0 0 2 3	3 1 3 0 0	27309
Hamburg	10 491	263 19	043 01	29 9 11	3 1 0 0 3	6 0 0 0 3	67309
Madrid	10 235	219 19	281 xx	xx x 23	3 1 x x 4	5 x x x x	
Wahehe	10 210	175 19	322 01	14 8 20	3 0 0 4 1	3 1 8 0 1	84301
Wadai	10 340	138 19	042 02	15 8 17	3 7 x x 8	5 4 7 2 8	
Bremen	10 495	102 19	046 81	15 7 08	3 9 2 x 8	6 1 1 7 5	29804
Stuttgart	10 503	190 19	023 02	24 8 11	3 6 7 0 5	5 2 1 1 4	65103
Weser	10 589	013 19	324 03	21 7 06	3		
					3		
–	10 304	152 07	042 04	14 8 17	3 4 x x 5	5 5 8 2 x	
	10 334	160 13	022 02	16 7 17	3 4 0 0 4	4 4 8 1 4	55304
	10 475	076 13	043 02	17 7 11	3 3 3 8 6	7 1 1 2 4	54306
	10 498	141 13	025 01	20 7 12	3		
	13 372	033 13	224 02	08 5 13	3 0 1 1 5	4 4 5 1 0	45119
	13 374	018 13	241 0x	07 9 19	3 0 4 0 1	4 4 6 0 0	55104
	10 551	150 13	024 01	27 8 10	3 1 0 0 3	5 3 7 1 3	66302
	10 399	302 13	043 01	23 8 16	3 3 0 1 3	4 3 8 0 3	55301
	10 392	094 19	272 01	13 8 16	3 1 0 0 3	4 5 7 0 3	83302
	10 328	165 19	062 01	15 7 17	3 8 0 0 3	6 1 1 1 3	12302
	10 512	117 19	025 01	xx 5 15	3 1 7 1 8	0 2 5 0 1	19 950
	10 441	069 19	263 14	01 9 02	3 x x x x	7 4 6 7 8	
	10 468	092 19	243 02	18 8 12	3 5 7 x 6	7 4 1 1 5	54 302
	10 548	182 19	024 01	28 8 09	3 1 x x 4	6 3 7 1 4	66 303
	10 452	092 19	043 02	xx 8 12	3		
	10 441	069 19	263 14	10 9 12	3		
	10 405	183 19	023 02	21 9 18	3		
					3		
					3		
					3		

Schiffsname	P Q LLL	lll ZZ	DDF ww	BB V TT	3 C_L C_M C_H N	t_d K d W N_L	d_s f a bb
Europa	20 414	625 01	203 10	999 7 05	3 3 x x 8	4 4 9 1 8	
Bayern	20 255	282 01	084 52	1014 6 24	3 6 x x 8	7 4 3 5 8	14 304
Mte. Pascoal	20 212	200 01	021 01	17 8 19	3 1 0 0 2	7 6 0 0 2	
Dresden	20 431	489 01	163 01	19 8 08	3 0 0 0 0	3 5 5 0 0	25113
Stuttgart	20 499	215 01	324 02	26 7 10	3 8 0 0 6	6 0 0 1 6	65107
Wadai	20 327	143 01	022 51	17 6 15	3 6 x x 8	7 2 7 4 8	
Hamburg	20 487	286 01	000 01	30 8 10	3 1 0 0 2	7 0 0 0 2	67300
Wahehe	20 224	172 01	322 00	16 8 09	3 0 0 0 0	4 1 8 0 0	84309
New York	20 464	385 01	143 01	28 8 14	3 1 1 0 3	4 1 3 0 2	27313
Wadai	20 315	149 07	081 03	16 8 15	3 4 x x 8	7 2 7 2 8	
Mte Pascoal	20 201	207 07	042 02	15 8 19	3 5 x x 6	7 2 7 1 6	
Bayern	20 258	208 07	221 02	xx 8 20	3 0 0 2 6	5 x x x x	
Wahehe	20 230	170 07	021 01	16 8 18	3 0 0 1 1	4 1 8 0 1	84300
Dresden	20 437	470 07	122 01	19 8 09	3 0 4 5 3	4 5 5 0 2	15000
New York	20 470	350 07	000 00	29 7 11	3 0 0 0 0	4 0 0 0 0	27301
Stuttgart	20 494	237 07	322 02	26 8 11	3 5 7 1 5	6 0 0 2 4	65300
Hamburg	20 482	315 07	000 02	28 7 09	3 8 5 x 5	7 0 0 1 5	
					3		
					3		
					3		
–	20 391	209 07	302 01	18 9 14	3 0 2 9 3	6 0 0 0 1	55302
	23 397	257 07	081 01	08 7 16	3 4 x x 5	2 0 0 1 5	84300
	20 430	122 01	283 00	13 8 10	3 2 6 0 4	8 3 8 1 3	25807
	20 398	192 01	303 01	21 8 14	3 1 0 0 2	4 2 8 0 2	65340
	20 398	092 01	262 01	13 8 13	3 1 0 0 3	5 5 7 0 3	13300
	20 293	156 01	323 01	18 6 19	3 x x 2 3	4 2 1 2 x	163xx
	20 460	107 01	043 02	20 8 10	3 x x 9 5	8 3 1 1 5	54310
	20 497	177 01	025 02	24 7 10	3		
	20 507	170 07	044 01	22 8 10	3 1 0 0 3	3 1 1 0 3	66300
	20 492	189 01	015 02	23 7 09	3 8 6 8 6	6 9 9 1 5	
	20 510	146 01	044 01	22 8 09	3 1 0 0 3	4 3 1 0 3	66307
	20 487	219 06	014 02	23 7 09	3 8 6 x 6	5 9 9 1 5	68300
	20 542	242 07	241 02	29 8 09	3 3 2 0 5	6 9 9 7 4	56902
	20 416	524 01	143 00	12 8 11	3		
	20 275	578 01	121 00	18 x 22	3		
	20 405	367 01	094 01	23 9 17	3		
	20 474	355 01	083 01	29 7 13	3		
	20 421	557 01	166 14	07 6 09	3		
	20 403	580 01	226 02	05 7 13	3		
	20 422	534 01	125 03	08 x 14	3		

Wetterungsübersicht.

Montag, den 18. April 1932

Die Tiefdruckgebiete über Mitteleuropa füllen sich langsam weiter auf. Ihr Windsystem ist wenig ausgeprägt, da die Druckgradienten sehr schwach sind, ihre Wetterwirksamkeit zeigt sich jedoch noch in anhaltenden Niederschlägen. Nur die östlichste Teilzyklone war noch entwicklungsfähig und verhefte sich über der Ukraine vorübergehend. In ihrem Südost-Quadranten strömt wärmere Luft vom Schwarzen Meer her an, die von Westen her allmählich durch die mitteleuropäische Kaltluft abgeschoben wird. Eine weitere Verzerfung der Zyklone erfolgt nicht, da der Kaltluftstrom zunächst keine weitere Zufuhr erhält. Ein Ausläufer der Nordkap-Zyklone, die sich nur wenig ostwärts bewegte, reicht bis zum mittleren Ostseegebiet und bringt die Nordostströmung über Westrußland zum Stillstand.

Ein schwaches Teiltief hat sich über Jütland gebildet, das langsam südwärts treibt, ohne große Bedeutung zu gewinnen. Wie der Hamburger Aufstieg zu erkennen gibt, ist der vertikale Aufbau der Luftmassen daselbst sehr uneinheitlich, worauf sich wohl die Neigung zu schwacher Zyklonenbildung über den angrenzenden Gebieten zurückführen läßt.

Mit starkem Druckfall dringt über Island eine neue Zyklone südostwärts vor und läßt den Keil des ausgedehnten atlantischen Hochs südwärts schwenken, wodurch die Auffüllung der Teiltiefs über Westeuropa schneller vor sich gehen wird.

Über Ägypten hält noch immer starke Zufuhr von Warmluft aus dem Süden an, sodaß über dem Südosten Europas weiterhin Zyklonentätigkeit herrschen wird. Für Deutschland wird aber zunächst das isländische Tief wetterbestimmend werden.

Roediger.

Höhenluft-Beobachtungen.

Ort Seehöhe (m)	Zeit (MEZ.)	Einheit	Höhen-Temperaturen und -Feuchtigkeiten														Bemerkungen
Hamburg-S. 15 m	7h 27	m	Boden	760	1450	1900	2310	2850	3500	4140	4450	4900	5000	5308			NL bis 3 4/10 Stratus 700-900 m, 4/10 Cu. bei 3900-4300 m mit Sichte auf Oberfläche, darüber starker Dunst 4700 m, bis 9° bis 900 m und 3100 m, bis 1° bei 3300 m. Sicht 20-30 km
		°C	6.6	-7.0	-4.8	-8.2	-7.2	-8.5	-9.5	-21.3	-21.3	-24.7	-25.1	-29.0			
		%	76	80	50	35	30	25	35	62	58	50	58	57			
		mb.	1002	920	857	795	755	701	712	571	565	536	527	500			
Königsberg 25 m	8h	m	Boden	1100	1500	1700	2300	2400	2700	3900							1/4 bedeckt, 20-30 km Sicht.
		°C	2.4	-4.5	-3.3	-4.1	-7.0	-8.0	-7.8	-26.3							
		%	80	72	46	40	36	42	54	30							
		mb.	1006	860	835	815	756	740	698	528							

Höhenwinde.

Ort	Seehöhe (m)	Zeit (MEZ.)	0 7 T.	200 8 T.	500 9 T.	1000 10 T.	1500 11 T.	2000 12 T.	2500 13 T.	3000 14 T.	3500 15 T.	4000 16 T.	4500 17 T.	5000 18 T.	6 T. 19 T.
Dresden 135	152	8h	ENN 2		ENE 6	ENE 7		NNW 6	3/4 bed.	Sicht 20 km					
Berlin 265	56	8	NNE 1		SW 2	NEN 1	1000 NW 2	3/4 bedeckt	Sicht 1-2 km						
Prag 275	264	7	E 1			ENE 4		NW 3	bedeckt, Sicht 10-20 km.						
Breslau 259	247	9	NE 2	300 NEE 3	NEE 4	700 NE 3	1000 NE 3	1400 NE 4	3/4 bedeckt, Sicht 10-20 km.						
Helsingfors 275	12	3	SSW 3	SW 6	WSW 5	WNW 5	SWW 5	W 6							
Bromberg		7			SW 1	SWW 5	WEE 3	WEE 3		NEN 3		W 4			
Montdidier 450	75	6		SSW	NNE 1	NNW 8	WNW 4	N 4							
Malmö 114	3	6			N 7	NE 4	NEE 4	NE 1							
Linköping 292		7		NE 7	NEN 14	N 5	NNW 6	NWN 5		WSW 8		WSW 10			
Nachträge von gestern															
Rivarno 319	24	14				S 2	ESE 2			WSW 3					
Fünn 320	240	14			NE 2	NNW 4		NNE 6							
Genua 321	335	14			NWN 2	N 1	NWN 1								

Ort	Seehöhe (m)	Zeit (MEZ.)	0 7 T.	200 8 T.	500 9 T.	1000 10 T.	1500 11 T.	2000 12 T.	2500 13 T.	3000 14 T.	3500 15 T.	4000 16 T.	4500 17 T.	5000 18 T.	6 T. 19 T.
Friedrichshfn. 227	400	6h	S 1		WSW 2	W 7		W 2	3/4 bed.	Sicht 4-10 km.					
Lindenberg 270	106	8	ENE 2		ENN 2	ENN 1		NEN 2		NE 2		E 1		ESE 2	ESE 3
			SSE 3	SEE 5	SE 8	SE 7	ESE 2	NNW 2	1/4	bed.	10-20 km	Sicht.			
Milrowitz 244		8		SW 6	SSW 5	WSW 5	S 7	SW 6							
Großborg 55		8	NNW 1		N 3	NNW 7	NNW 4	NNW 4		NW 7					
Suverne 248		6			SW 1	SWW 2	WEE 3	WEE 3		WEN 3		W 4			
Grimbergen 254	72	7						NNE 2		NEE 7		NNE 4			
Ljungbyhead 301	43	7		NW 4	NW 7	NEN 6	NEN 5	NEN 3		SSW 8		SSW 5		SW 3	
Catania		14			S 7	S 3	SW 9								
Triest 310	26	14				WSW 2						WSW 2			
Stuttgart 311	436	15	NW 2		700 WNW 3	1000 NWN 2	1300 WSW 1	1500 SW 2	1900 SSE 3	in Stratus, 20-50 km Sicht.					

Höhenwinde über See.

Schiff	Besteck	Zeit (MEZ.)	0 7 T.	200 8 T.	500 9 T.	1000 10 T.	1500 11 T.	2000 12 T.	2500 13 T.	3000 14 T.	3500 15 T.	4000 16 T.	4500 17 T.	5000 18 T.	6 T. 19 T.
Cap Arcona	49.5 N 15.4 W	17. IV. 4h	NE 4		600 ENE 3	1200 N 3		1800 W 3	2400 WNW 5	WNW 9	3600 WSW 12	3900 WSW 14			
Cap Arcona	26.3 N 17.5 W	18. IV. 8h	WNW 2		500 WNW 3	1000 NWN 8		1500 NWN 11	2000 SWW 8	2500 SW 12	3000 SW 20	3500 WSW			

Eisbericht Nr. 114 vom Montag, 18. April 1938

Unter Ausschluß jeglicher Haftung herausgegeben von der Deutschen Seewarte
Telef.: 36 11 32. Telegr.: „Seewarte Hamburg"

Spalte E bedeutet Eisverhältnisse wie folgt:

. = Eisfrei
1 = Loser Eisbrei oder Neueis
2 = Festes Eis
3 = Treibeis
4 = Zusammengeschobener Eisbrei oder Packeisstreifen
5 = Offene Seerinne längs der Küste
6 = Starkes Festeis
7 = Starkes Treibeis
8 = Packeis
9 = Eispressung
x = Nicht gemeldet

Spalte S bedeutet Schiffahrtsverhältnisse wie folgt:

. = Schiffahrt unbehindert
1 = Schiffahrt für Dampfer unbehindert, für Segler erschwert
2 = Schiffahrt für schwache Dampfer erschwert, für Segler geschlossen
3 = Schiffahrt nur für starke Dampfer möglich
4 = Schiffahrt nur für Dampfer mit Eisverstärkung möglich
5 = Schiffahrt wird durch Eisbrecher aufrecht erhalten
6 = Aufgebrochene Fahrrinne im Eise vorhanden
7 = Schiffahrt vorläufig geschlossen
8 = Schiffahrt hat aufgehört
9 = Schiffahrtsverhältnisse unsichtigen Wetters wegen nicht zu erkennen
x = Nicht gemeldet

Spalte T bedeutet Lufttemperatur in C°. Alle Angaben im Bericht beziehen sich auf Beobachtungen von etwa 0800 u des Ausgabetages, soweit nicht anders vermerkt

Finnland, Funkmeldung vom 17. IV.

Beobachtungsstellen	E	S	T	Bemerkungen
Björkösund	x	8		
Werkkomatala, Umgebung von	x	8		
Björkö, Seegebiet West von	x	8		
Wiborg-Trangsund, Fahrwasser	x	8		
Trangsund-Rödhäll, Fahrwasser	x	8		
Rödhäll, außerhalb	x	8		
Kotka, Hafen nebst Umgebung	x	8		
Rankö, außerhalb	x	8		
Luppi, außerhalb	x	8		
Boistö, bei	6	8		
Glosholm, bei	6	8		
Hochland, Seegebiet W von	x	8		
Helsingfors S Hafen nebst Umgebung	2	5		
Swaborg, außerhalb	2	7		Heutige
Graskarsbådarna, außerhalb	5	7		
Porkala, bei	2	6		
Kallbådan, außerhalb	5	5		
Barösunds Fjärd	2	7		Funkeis-
Jussarö, Seegebiet außerhalb	3	5		
Hangö Hafen nebst Umgebung	2	6	1	
Russarö, Umgebung von	5	7		
Russarö, Seegebiet im äußerst. Sichtkreis von	3	7		
Hangö W-Fjärd	2	6		meldung
Gullkrona Fjärd, S-Teil von	2	6		
Åbo Hafen bis Stora Bocken	1	2	1	
Erstan Fjärd	2	6		
Lohm, Umgebung von	2	6		
Widskärsfjärd	.	.		
Utö, bei	.	.		nicht
Utö, Seegebiet im äußersten Sichtkreis von	.	.		
Skiftet	3	3		
Degerby, bei	3	1		
Ledsund, bei	.	-		
Nyhamn, O. von	.	.		
Kobbaklintar, Seegebiet außerhalb	.	-		gehört
Mariehamn, Schärenhof vor	.	.		
Eckerö, West von	.	.		
Storbrotten, Umgebung von	.	.		
Raumo, Schärenhof außerhalb	2	5		
Raumo, Seegebiet nahe außerhalb	5	5		
Relandersgrund, Umgebung von	3	5		
Räfsö und Mäntyluoto innere Hafengebiete	1	1		
Mäntyluoto Reede	.	.		
Kallo und Räfsö, außerhalb	1	.		
Räfsö, Seegebiet im äußersten Sichtkreis von	3	2		
Waskiot Hafen nebst Schärenhof	x	7	0	
Storhästen und Ensten, zwischen	x	7		
Rönnskär-Fahrwasser	x	7		
Norrskär-Fahrwasser	x	7		
Jakobstadt Hafengebiet	x	7		
Adö, Reede bei	x	7		
Mäskär, Seegebiet außerhalb	x	7		
Yxpila Hafengebiet	x	7		
Tankar, innerhalb	x	7		
Tankar, Seegebiet außerhalb	x	8		
Brahestads Reede	x	8		
Nahkiainen, nach außen gen	x	8		
Isokraaseli, Seegebiet N von	x	8		
Uleaborgs, äußere Hafengebiete	x	8		
Uleaborgs Hafengebiete, Fahrstraße nach	x	8		
Marjaniemi, Seegebiet außerhalb	x	8		
Kemi Hafengebiete	x	8		
Kemi, Seegebiet außerhalb	x	8		

Schweden, Funkmeldung

Beobachtungsstellen	E	S	T	Bemerkungen
Karlsborg, Fahrwasser nach	x	8	2	
Rödkallen, Seegebiet vor	x	8		
Lulea durch Tjuvholmsund, Fahrwasser nach	x	8		
Gasören, Seegebiet vor	x	8	2	
Västra Kvarken	x	8		
Skag, Seegebiet vor	.	.		
Hernö, Seegebiet vor	.	.	2	
Svanö, Angermanälven oberhalb	2	6		
Svanö, Angermanälven unterhalb	2	1		
Bremö, Seegebiet vor	.	.		
Bremö bis Draghällan-Feuer, Fahrwasser	.	.		
Alnösundet	.	.		
Lilljungfrun, Seegebiet vor	.	.		
Eggegrund, Seegebiet rund um	.	.		
Gävle, Nordfahrwasser nach	1	1		
Öregrundsgrepen	3	3		
Grundkallen-Feuerschiff, Seegebiet um	.	.		
Söderarm, Seegebiet vor	.	.		
Sandhamn, Seegebiet vor	.	.		
Sandhamn nach Stockholm, Fahrwasser	.	.	2	
Landsort, Seegebiet vor	.	.		
Landsort bis Stockholm, Fahrwasser	.	.		
Hävringe bis Oxelösund, Fahrwasser	.	.		
Kalmarsund nördlich Kalmar	.	.		
Kalmarsund südlich Kalmar	-	.	1	
Kalmarsund, südliche Einfahrt zum	.	.		
Karlshamn, Seegebiet vor	.	.		
Öresund, südliche Einfahrt zum	.	.		
Flinträmnen	.	.		
Hälsingborg, Seegebiet vor	.	.		
Öresund, nördliche Einfahrt zum	.	.		
Halmstad, Seegebiet vor	.	.		
Varberg, Seegebiet vor	.	.		
Vinga, Seegebiet vor	.	.		
Vinga bis Göteborg, Fahrwasser	.	.		
Smögen, Seegebiet vor	.	.		

Briefmeldung vom: 16. IV.

	E	S	T	Bemerkungen
Byurö klubb, Seegebiet u. Fahrw.	6	7		
Raten, Seegebiet Fahrw. u. Hafen	6	8		
Stora Fjädaråg, Seegebiet	6	8		
Bergudden, Seegebiet N um	6	8		
Holmögadd O-NO um	7	8		
Bredskär, Seegebiet	7	4		
Holmsund u. Umeå, nach	6	7		
Järnäs, Seegebiet	3	2		keine
Hörnsöns, Norrbyskär nach	6	4		Schiffahrt
Nordmaling, nach	6	4		
Husum, nach	.	.		
Örnskjöldsvik	2	2		Rinne im Eise
Ulvö, Seegebiet	.	.		
Ulvöarna, innerhalb	.	.		
Köpmanholmen, nach	.	.		
Ullångerfjärd, innerer Teil	2	4		
Klingerfjärd, im	2	6		
Stockviken, in	.	.		
Saltvik bis Hudiksvall	2	6		
Dukarsund bis Iggesund	2	6		
Stugsund, nach	2	6		
Skutskärs Hafen, im	2	2		Rinne im Eise
Orskär, um	3	x		
Norra Grepen, in	2	3		Rinne im Eise
Södra Grepen, in	2	4		
Söderfälje bis Landsort	3	1		
Duse Feuer bis Arvika	.	.		
Vänersborg, Trollhättan	.	.		

Beginn der Schiffahrt wird erwartet nach:
Urviken um 1. Mai und nach Holmsund in etwa einer Woche.

Der Eisbericht erscheint täglich mit Ausnahme von Sonn- und Feiertagen. Bezugspreis für das Winterhalbjahr beträgt RM. 20.— einschließlich einer Eisübersichtskarte, die als Anlage beigegeben wird, wenn die Entwicklung der Eisverhältnisse es fordert. Bestellort: „Hamburg, Deutsche Seewarte".

Eisbericht Nr. 114 vom Montag, 18. April 1932

Unter Ausschluß jeglicher Haftung herausgegeben von der Deutschen Seewarte Telef.: 36 11 82. Telegr.: „Seewarte Hamburg"

Spalte E bedeutet Eisverhältnisse wie folgt:

. = Eisfrei
1 = Loser Eisbrei oder Neueis
2 = Festes Eis
3 = Treibeis
4 = Zusammengeschobener Eisbrei oder Packeisstreifen
5 = Offene Seerinne längs der Küste
6 = Starkes Festeis
7 = Starkes Treibeis
8 = Packeis
9 = Eispressung
x = Nicht gemeldet

Spalte S bedeutet Schiffahrtsverhältnisse wie folgt:

. = Schiffahrt unbehindert
1 = Schiffahrt für Dampfer unbehindert, für Segler erschwert
2 = Schiffahrt für schwache Dampfer erschwert, für Segler geschlossen
3 = Schiffahrt nur für starke Dampfer möglich
4 = Schiffahrt nur für Dampfer mit Eisverstärkung möglich
5 = Schiffahrt wird durch Eisbrecher aufrecht erhalten
6 = Aufgebrochene Fahrrinne im Eise vorhanden
7 = Schiffahrt vorläufig geschlossen
8 = Schiffahrt hat aufgehört
9 = Schiffahrtsverhältnisse unsichtigen Wetters wegen nicht zu erkennen
x = Nicht gemeldet

Spalte T bedeutet Lufttemperatur in C°. Alle Angaben im Bericht beziehen sich auf Beobachtungen von etwa 0800ᵘ des Ausgabetages, soweit nicht anders vermerkt

Lettland, Funkmeldung

Beobachtungsstellen	E	S	T	Bemerkungen
Papensee	.	.		
Libau, Hafen	.	.	2	
Libau, Seegebiet	.	.		
Steinort	.	.		
Windau, Hafen	.	.	0	
Windau, Seegebiet	.	.		
Lyserort, NW-SW	.	.		
Lyserort, NW-NO	.	.		
Michaelsturm	.	.		
Domesnäs, NW	3	1		
Domesnäs, NO	7	5		
Domesnäs, SO	7	5		
Markgrafen	3	2		
Riga, Seegebiet	3	1		
Riga, Hafen	.	.	3	
Haynasch	8	8		

Estland, Funkmeldung

	E	S	T	Bemerkungen
Zerel SO	1	1		
Zerel SW	1	1		
Filsand	.	.	1	
Ristna SW	.	.		
Ristna NW	.	.		
Ristna NO	.	.		
Tachkona NW	.	.		
Tachkona NO	.	.		
Odensholm SW	1	1		
Odensholm NW	1	1		
Odensholm NO	1	1		
Packerort NW	1	1	0	
Packerort NO	3	2		
Surup NW	1	1		
Surup NO	1	1		
Nargen NW	3	3		
Nargen NO	3	3		
Nargen SO	3	3		
Reval, Reede	1	1	1	
Kokskär NW	3	3		
Kokskär NO	3	3		
Eckholm NW	7	5		
Eckholm NO	7	5		
Stenskär SW	7	5		
Stenskär NW	7	5		
Stenskär NO	7	5		
Narva, Reede	7	8	0	
Pernau, Reede	x	8		
Kynö SO	x	8		
Kynö SW	x	8		
Kynö NW	x	8		
Paternoster SO	x	8		
Paternoster NO	x	8		
Raugi (Ins.Moon)	x	8		
Worms SW	x	8		
Worms NW	.	.		
Runö NO	3	4		
Runö SO	3	4		
Runö SW	3	4		
Runö NW	3	4		

Rußland, Funkmeldung

Beobachtungsstellen		E	S	T	Bemerkungen
Lissy Noss		6	5	2	
Kronstadt, Reede		6	5	.	
Tolbukin		6	5		
Schepel		6	5		
Sojkina-Berge		6	5		
Kurgalow		6	5		
Sirsudden-Seskär	Zwischen den Meridianen	7	5		
Seskär-Nerwa		7	5		
Nerwa-Sommers		7	5		
Sommers-Hochland		7	5		
Lavensari-Gr. Tütters, zwisch. Parallelen		7	5		
Gr. Tütters Parell. u. Kl. Tütters Merid., zw.		7	5		
Hochland-Stenskär	Zwischen den Meridianen von	7	5		
Stenskär-Kalbådangrund		7	5		
Kalbådangrund-Kokskär		3	3		
Kl. Tütters und Stenskär		7	5		
Stenskär-Eckholm		7	5		
Eckholm-Kokskär		3	3		
Kokskär-Nargen		3	3		
Nargen-Packerort		3	1		
Packerort-Odensholm		.	.		
Odensholm-Tachkona		.	.		
Tachkona-Dagerort		.	.		
Dagerort, zwisch. Merid. u. Parallel von		.	.		

Polen, Funkmeldung vom:

	E	S	T	Bemerkungen
Karwen N				
Rixhöft N				
Rixhöft O				
Hela N				
Hela O				
Hela S				
Hela W				
Hela, Hafen				
Oxhöft N				
Gdingen O				
Gdingen SO				
Gdingen, Hafen				

Täglicher Wetterbericht.

Jahrgang: 57 Nr.: 110

Herausgegeben von der Deutschen Seewarte.
Verlagsort Hamburg.

Dienstag, den 19. April 1932

Versendung 6mal wöchentlich. Der Sonntagsbericht erscheint nachträglich.

Erläuterung: Die Beobachtungen sind sämtlich in der Form der 1929 in Kopenhagen beschlossenen Einheitsschlüssel wiedergegeben; die ausländischen jedoch zum Teil gekürzt. Kurze Erläuterungen zu den einzelnen Ziffern werden am 1. eines jeden Monats dem Täglichen Wetterbericht beigegeben. Eingehend finden sie sich in „Schlüssel und Anweisung für Obstelegramme", Aufl. 1, 1930, zu beziehen von der Deutschen Seewarte, Hamburg. Luftdruck in Millibar, umgerechnet auf den Meeresspiegel, bei Bergen auf die nächste Tausenderhöhe (1000 mb = 750.1 mm, bezogen auf 0° C und Schwere in 45° Breite). Temperatur in Celsiusgraden. Windrichtung: 08 = E, 16 = S, 24 = W, 32 = N. Windstärke nach Beaufort-Teilung (0 = Stille, 12 = Orkan). Die Wolkenhöhe (h) bezeichnet bei Bergen, wenn Wolken unter Orthöhe vorhanden sind, den Abstand von der Oberfläche dieser Wolken.

Erläuterung des Schlüssels	Untere Wolken	Mittlere Wolken	Wetter	Sicht	Wolkenhöhe	Bedeckungsgrad (untere Wolken)	Windrichtung	Windstärke	Wetterverlauf	Bedeckungsgrad (alle Wolk.)	Luftdruck (mb)	Lufttemperatur (°C)	Relative Feuchte	Obere Wolken	Art der Druckänderung i. d. letzten 3 Stunden	und Betrag	Niederschlagsmenge (mm)	Höchsttemperatur	Tiefsttemperatur	Seegang	Sicht nach See	Erdbodenzustand	Unterschied zw. Luft- u. Wassertemperatur	Dünung	Richtung der Dünung
	C_L	C_M	ww	V	h	N_L	DD	F	W	N	BBB	TT	U	C_H	a	bb	RR	MM	mm	S	V_S	E	t_d	K	d

Deutsche Binnenlandorte	Gestern 14h MEZ. C_LC_M	ww VhN_L	DDF WN	BBB TT	U C_H abb	Gestern 19h MEZ. C_LC_M	ww VhN_L	DDF WN	BBB TT	U C_H abb	R_2R_2 MM E	Heute 8h MEZ. C_LC_M	ww VhN_L	DDF WN	BBB TT	U C_H abb	R_1R_1 mm E
Wilhelmshaven	57	02764	32314	10119 06	70 801	8X	03855	32118	10110 06	8X80X	00 XX 0	03	01780	04103	10115 06	6X 401	00 50 0
Bremen	10	01953	32103	113 08	40 803	43	02755	28326	103 07	60601	00 09 0	07	01690	00002	114 04	70 302	00 01 0
Hamburg 10403	10	01864	32314	115 06	40 901	70	01862	02212	109 06	60501	00 08 0	00	05690	28110	119 04	60 301	00 00 0
Kiel	76	01754	06214	123 05	60 300	20	01851	00001	117 05	80300	00 06 0	10	01753	24113	114 02	70 600	00 52 0
Flensburg	10	01764	04114	126 08	91 300	10	01653	04213	124 07	90601	00 10 0	00	01672	00002	123 02	99300	00 55 1
Stettin 10404	10	01953	02203	099 07	50 803	70	01863	02303	090 06	60 401	00 08 0	06	01790	20103	106 03	60 801	00 65 4
Danzig 10405	70	01853	30313	096 05	70 802	02	01972	32202	096 03	70 300	00 06 0	70	01853	02213	106 02	80 305	00 52 0
Königsberg i. Pr.	75	01961	02303	084 06	50 802	53	02964	32304	088 02	60300	00 07 0	75	01862	30304	092 03	70 303	00 52 7
Aachen 10407	52	02636	32227	106 02	7X 302	44	02844	32225	112 07	5X801	00 08 0	5X	05568	24248	130 02	8X 501	00 02 0
Nordhorn	40	02855	02225	114 09	50 804	50	02856	02126	111 06	70300	00 10 0	5X	02767	28127	111 04	8X 401	00 02 0
Hannover	71	02864	27225	112 09	59 904	72	01862	31212	107 07	40 404	00 10 0	67	05674	06125	119 02	8X 300	00 52 0
Erfurt 10446	52	03865	04228	096 07	6X 803	52	05647	05228	097 07	7X 301	00 08 1	57	05744	02248	109 04	7X 403	99 03 1
Magdeburg	7X	02757	24327	103 07	7X 702	74	02764	30315	102 07	6X 801	00 09 0	53	01751	30213	115 03	80 403	00 00 0
Berlin 10440	13	03764	00028	096 08	6X 902	73	03764	00028	093 07	6X 400	00 08 0	00	00690	00000	103 06	50 300	00 00 0
Dresden 10410	74	02965	02227	083 09	4X 801	40	02766	04126	087 08	5X 401	00 09 0	5X	05578	00028	100 05	7X 101	00 51 4
Grünberg i. Schl.	53	02855	12127	095 08	4X 901							53	02764	28126	101 05	7X 403	00 03 0
Breslau 10411	70	02875	28116	087 08	60 801	50	02877	28127	088 07	60501	00 09 0	5X	03668	00028	107 04	8X 403	00 03 0
Essen 10437						76	02864	32325	110 07	6X 801	97 10 0	77	05654	00026	123 05	9X 301	00 02 0
Mirow	52	03858	10228	113 06	6X 300	53	02857	32217	113 06	7X 300	00 08 0	53	01872	30203	113 04	80 300	00 01 0
Hof	52	02645	04135	093 04	9X 307	52	03646	02138	079 04	8X 000	00 06 1	57	05635	38128	[illegible]	9X 300	01 10 1
Gleiwitz	40	02865	26225	077 08	4X 803	4X	02865	28225	078 06	6X 401	00 09 0	5X	05658	28128	103 04	XX XXX	00 02 0
Frankfurt am Main	52	05655	32228	099 07	7X 800	57	05664	32116	092 07	7X 802	00 10 0	57	01862	04103	109 06	70 100	93 04 1
Karlsruhe	51	02755	32326	091 11	7X 801	57	03655	02128	093 08	7X 301	00 11 1	6X	62648	00058	109 05	8X 601	97 04 1
Friedrichshafen	27	02663	16215	078 12	66 803	43	03863	22018	080 09	76 401	00 12 0	5X	62648	00058	096 06	8X 402	93 06 1
Fürth	52	05646	28228	090 08	8X 305	52	05745	28128	088 07	8X 400	00 09 0	53	05655	00026	088 08	7X 800	00 04 0
München	83	22744	32457	080 08	8X 201	53	03755	20328	084 06	8X 400	92 10 0	6X	05528	30228	091 05	9X 402	00 04 0
Feldberg i. T. 881 m	XX	46109	32439	8932 01	9X 304	XX	46109	32439	8926 00	9X 602	00 02 1	54	01853	02403	8928 51	70 303	92 52 4
Kahler Asten 850 m	5X	41608	32438	939 00	9X 301	10	01833	32213	943 03	70 301	01 03 6	4X	03818	30228	940 51	8X 301	00 52 6
Wasserkuppe 926 m	XX	46009	00039	931 01	9X 304	XX	44109	32139	930 01	2X 901	00 01 3	6X	72009	32369	930 52	9X 402	02 53 6
Brocken 1153 m	XX	46109	32139	925 51	9X 300	XX	46109	28339	924 52	9X 601	00 50 6	03	04858	02215	926 54	8X 402	00 56 6
Fichtelberg 1213 m	5X	03618	00038	914 00	9X 304	02	03620	04128	917 50	8X 300	00 00 3	6X	03618	08168	914 53	9X 801	96 53 8
Schneekoppe 1610 m																	
Feldberg (Schw.) 1497 m	5X	02845	30236	8928 01	6X 300	XX	42738	32278	8933 51	9X 300	01 02 9	6X	77009	02169	8933 52	9X 301	94 52 9
Zugspitze 2962 m	XX	77009	28269	6930 59	9X 301	XX	77009	28269	6929 60	9X 300	05 59 9	XX	77009	02369	6917 61	9X 602	06 61 9

Deutsche Küstenorte ° und Feuerschiffe †	Gestern 14h MEZ. C_LC_M	ww VhN_L	DDF WN	BBB TT	U C_H abb	Gestern 19h MEZ. C_LC_M	ww VhN_L	DDF WN	BBB TT	U C_H abb	R_2R_2 S V_S Eo / t_d K dt	Heute 8h MEZ. C_LC_M	ww VhN_L	DDF WN	BBB TT	U C_H abb	R_1R_1 S V_S Eo / t_d K dt
Borkumriff †	8X	02757	28327	10XXX 07	6X 804	27	02754	32325	10XXX 05	80 602	92 6 38	20	01862	02102	10XXX 05	70 403	00 6 28
Borkum °	77	02754	26326	128 06	70 101	85	02744	28325	119 05	7X 502	97 1 70	17	82844	32225	124 05	8X 303	00 0 80
Außenjade †	60	02775	28216	XXX 06	7X 800	18	01762	28213	XXX 06	79 804	00 5 17	19	01773	22105	151 05	60 305	00 6 18
Cuxhaven °	10	01842	04202	132 04	X0 300	20	02834	30125	XXX 06	X2 4XX	XX 1 80	40	02745	18125	134 06	X1 300	XX 1 70
Elbe I †	07	01870	16104	XXX 08	70 603	40	01862	28203	115 05	83802	00 6 17	40	05563	20103	119 05	81 300	97 6 15
Helgoland °	6X	03738	30258	— 06	8X 70X	08	02756	02126	118 05	80 300	XX 1 70	44	01734	28114	119 05	9X 301	XX 1 40
Amrumbank †	7X	02775	04115	XXX 10	8X 302	1X	01762	32114	XXX 05	84300	00 5 27	00	01790	28101	XXX 07	79 304	00 2 17
List °	82	02854	22226	110 06	82 300	00	01790	28114	113 05	88 301	00 X X0	X.	401X9	10129	111 05	7X 300	00 0 X0
Bülk °	10	01851	04212	124 05	X5 301	00	00800	16100	113 07	X0 801	00 0 81	08	01890	28211	109 04	X0 300	00 1 81
Marienleuchte °	1X	01742	06214	XXX 04	06 300	03	01890	26313	XXX 04	0X 303	00 2 70	5X	01743	28213	XXX 06	0X 300	00 1 70
Fehmarnbelt †						04	017X1	22301	109 04	80801	XX 6 00	14	01842	30302	100 04	60 300	XX 5 00
Warnemünde °	44	01863	32213	114 04	80 300	55	01855	32214	109 04	80 600	00 2 80	22	01753	24303	100 05	80 403	00 1 70
Arkona °	08	01990	32201	104 03	70 806	18	01852	26303	095 04	70 300	00 1 90	10	01532	06203	095 02	90 303	00 1 50
Adlergrund †	10	01852	22102	XXX 04	70 808	40	01852	22102	090 03	80 601	03 W.T.	10	01852	16202	091 02	86 300	
Rügenwaldermünde °	10	01772	32302	124 04	60 601	00	00750	00000	117 02	70 601	00 0 70	10	01671	06201	118 01	96 300	00 1 60
Memel °	20	01852	26402	089 05	60 802							06	01780	02214	092 05	50 300	00 1 70

Deutsche Küstenorte ° und Feuerschiffe †	Gestern 17h MEZ. C_LC_M	ww VhN_L	DDF WN	BBB TT	U C_H abb	Heute 2h MEZ. C_LC_M	ww VhN_L	DDF WN	BBB TT	U C_H abb		Heute 11h MEZ. C_LC_M	ww VhN_L	DDF WN	BBB TT	U C_H abb	
Borkumriff †	80	02757	32317	10XXX 05	80 803	23	01863	04104	10XXX 04	70 302		28	01863	02103	10136 05	70 904	
Borkum °	80	02746	26276	123 05	8X 704	88	01843	04214	126 02	70 000		14	01863	32214	124 07	78 301	
Außenjade †	28	01767	02214	XXX 07	7X 800							10	01763	28103	127 08	80 903	
Wilhelmshaven °	4X	03868	32328	122 06	8X 803	20	017X2	08213	101 05	78 903		07	01863	04103	120 08	80 311	
Cuxhaven °						70	01762	08102	XXX 04	X0 300	XX 1 70	20	01753	30303	130 05	X0 303	XX 1 70
Elbe I †	70	01863	28214	119 07	75 705							40	01863	28103	124 06	70 303	
Helgoland °	08	02756	02126	118 05	90 802	XX	018X4	04104	124 04	8X 301		3X	01733	28113	124 05	9X 303	
Amrumbank †	1X	02762	30115	XXX 08	74 802							20	01861	24101	XXX 10	60 302	
List °	80	02865	24326	109 06	70 801	00	007X0	28100	111 02	90 300		20	01743	06123	113 07	8X 301	
Bülk °	10	01851	06211	114 10	X0 805												
Marienleuchte °	17	01842	06113	XXX 03	00 807												
Fehmarnbelt †																	
Arkona °	08	01990	26301	095 06	70 805							06	01709	08313	107 05	80307	
Adlergrund †																	

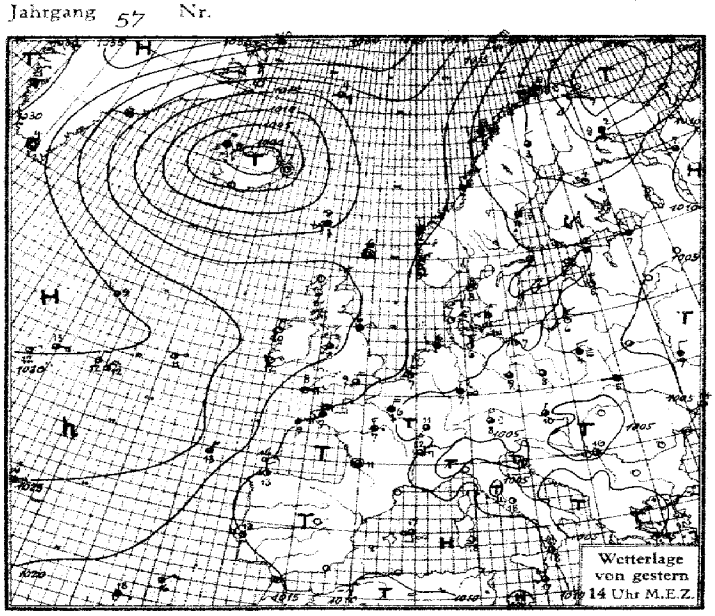

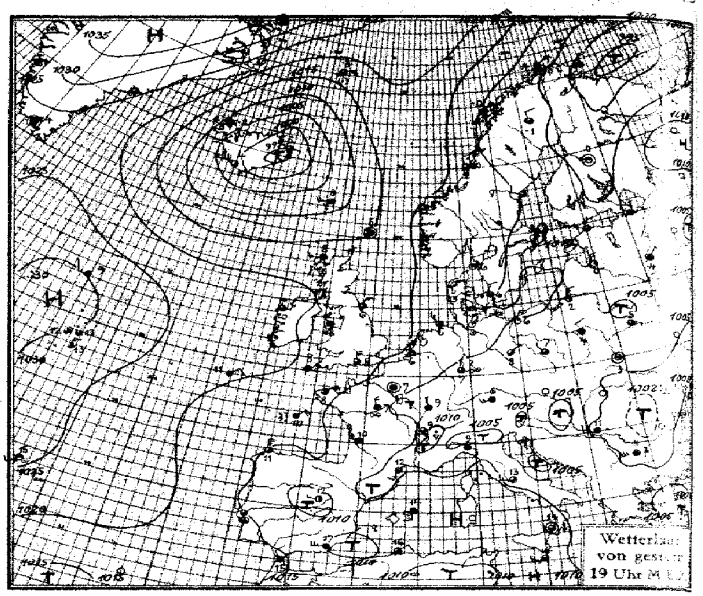

Luftdruck, Temperatur, Wind, Himmelszustand der nördlichen Halbkugel 2 Uhr M.E.Z.

SEEWARTE

Dienstag, 19. April 1938

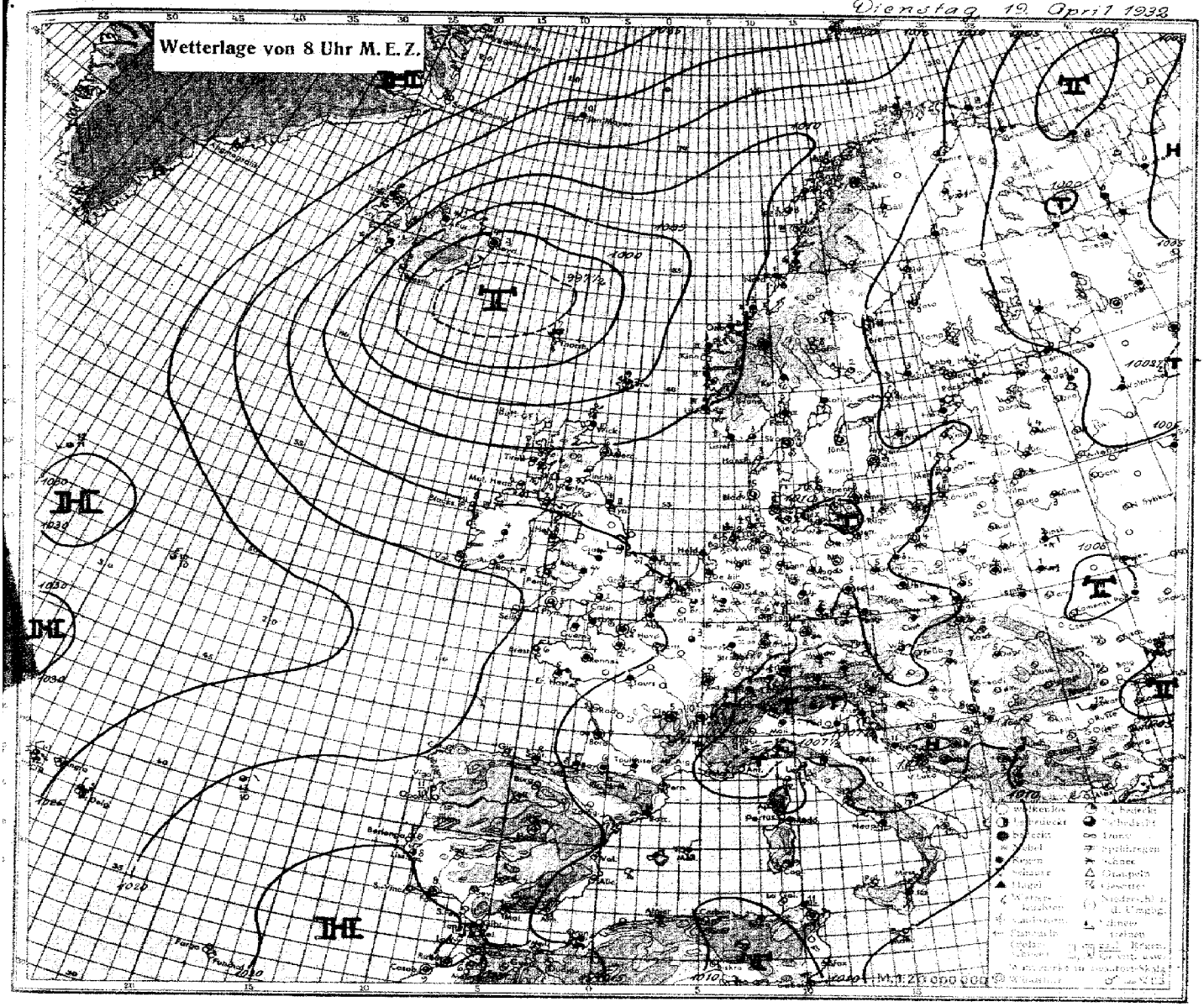

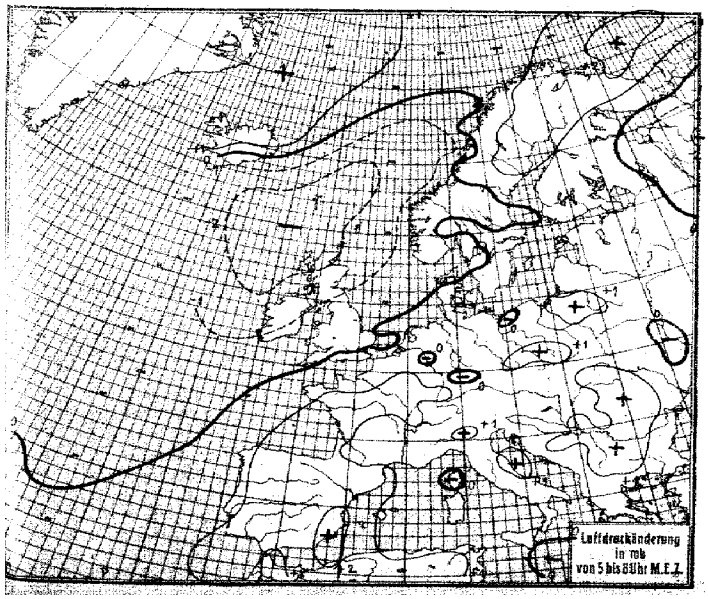

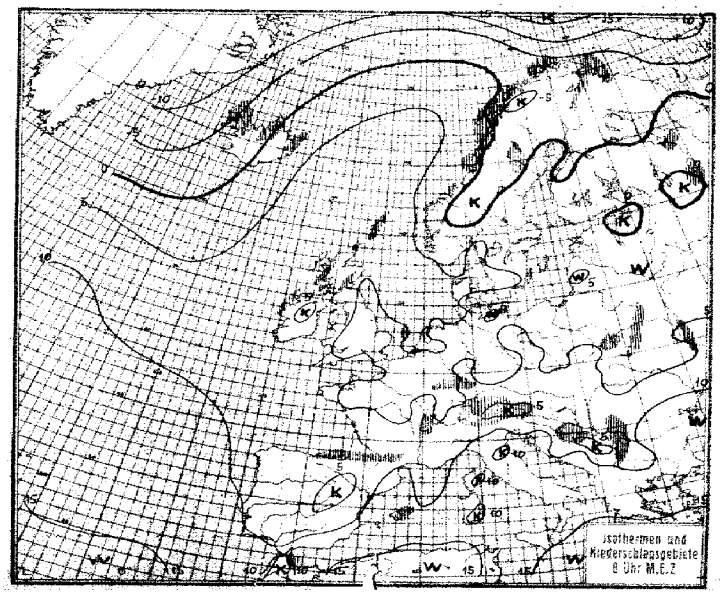

Dienstag, den 19. April 1932

Erläuterung des Landschlüssels: C_L Untere Wolken, C_M Mittlere Wolken; ww Wetter, V Sicht, h Wolkenhöhe, N_L Bedeckungsgrad (untere Wolken); DD Windrichtung, F Windstärke, W Wetterverlauf, N Bedeckungsgrad (alle Wolken); BBB Luftdruck (mb), TT Lufttemperatur (° C); U Relative Feuchte, C_H Obere Wolken, a Art der Druckänderung i. d. letzten 3 Stunden und bb Betrag; RR Niederschlagsmenge (mm), MM Höchsttemperatur, mm Tiefsttemperatur; S Seegang, V_s Sicht nach See, E Erdbodenzustand

Auslandorte (Küstenorte o)	Gestern 14h MEZ. C_LC_M	ww Vh N_L	DDF WN	BBB TT	U C_H abb	Gestern 19h MEZ. C_LC_M	ww Vh N_L	DDF WN	BBB TT	U C_H abb	R_2R_2 MM sV_s E	Heute 8h MEZ. C_LC_M	ww Vh N_L	DDF WN	BBB TT	U C_H abb	R_1R_1 mm sV_s E
Thorshavn /0161	6 0	52 4 2 8	205 4 8	10 132 09	7 0 713	6 0	03 7 3 8	225 4 8	10 083 08	9 0 814	09 2 7 1	6 7	02 8 4 4	203 5 5	9 978 07	8 0 811	02 2 8
Reykjavik /0170	3 x	81 5 0 8	223 7 8	039 04	8 x 603	6 x	02 6 4 3	285 1 6	030 04	7 x 103	01 x x 9	5 3	02 7 x 5	286 1 6	10 098 51	7 x 208	00 x x
Isafjord /0177	6 x	72 x x 8	324 6 8	036 01	x x 310	6 x	74 x x 8	326 6 8	091 52	x x 320		6 x	76 x x 8	326 6 8	194 55	x x 308	
Acureyrie /0174	5 x	02 x x 6	321 1 6	019 07	x x 813	6 x	69 x x 8	324 [illegible] 8	010 02	x x 300		6 x	74 x x 8	287 6 8	060 51	x x 308	
Seydisfjord /0176	0 0	01 x 0 2	000 0 3	028 07	x 1 810	5 x	02 x x 4	081 1 6	9 963 05	x x 808		6 x	22 x x 8	000 6 8	9 984 04	x x 308	
Westmann /0178						1 x	10 x x 5	248 7 5	10 019 04	x x 710		x 2	02 x x x	328 1 5	10 008 52	x x 703	
Aberdeen /0166	5 x	02 8 6 7	303 2 7	201 06	5 x 002	5 x	02 7 6 5	122 1 5	176 06	6 x 608	00 4 8 1	5 x	02 6 6 6	000 2 6	101 06	7 x 807	00 5 5 1
Malin Head /0165	1 4	01 8 5 2	322 0 2	222 09	8 0 600	7 0	02 8 5 7	273 1 7	206 08	9 0 805	00 1 8 0	3 9	25 7 4 3	224 7 6	134 07	9 0 807	01 2 7 0
Tynemouth /0124	x x	02 7 4 x	043 1 5	196 06	7 x 002	6 0	02 8 4 5	023 1 5	186 06	6 0 804	00 2 8 0	5 0	45 3 3 8	201 3 8	135 04	8 0 804	00 2 3
Croydon /0151	8 x	02 5 6 7	303 2 7	161 08	6 x 801	7 3	02 6 6 3	014 1 5	161 07	5 x 401	00 09 1	5 7	02 7 5 3	261 2 7	161 04	7 x 802	00 03
Lerwick /0106	5 0	02 8 5 7	000 1 7	180 06	5 0 808	5 0	02 3 4 5	000 1 5	146 08	8 0 807	00 x x 0	8 3	22 7 4 5	181 5 7	045 09	9 0 807	03 x x
Valentia /0101	7 0	01 9 6 3	044 0 3	224 12	4 0 301	7 0	01 9 6 2	294 0 3	218 09	5 1 901	00 1 9 1						
Guernsey /0168	8 0	01 7 5 4	045 1 4	160 07	6 0 305	0 1	01 7 9 0	012 1 4	168 08	6 0 300	00 3 7 0	8 2	03 7 5 5	021 2 8	174 07	6 0 402	00 2 7
Stornoway /0141						9 0	02 8 4 6	223 7 6	172 08	9 0 707	93 1 8 1						
Holyhead /0128	1 6	02 8 6 2	312 0 5	208 08	7 x 201	1 4	02 8 6 1	281 0 5	193 08	8 8 705	00 1 8 0	5 x	03 7 6 8	243 1 8	165 08	8 x 602	00 1
Yarmouth /0137	6 3	25 6 5 4	324 1 7	172 08	7 0 300	9 0	25 6 5 5	283 7 5	155 06	7 0 300	91 3 6 0	x x	25 6 5 6	251 7 6	144 04	9 0 300	01 2 6 1
Blacksod P. /0104	2 0	01 9 6 3	323 1 3	229 10	5 0 802	2 5	01 9 4 2	323 1 4	218 10	7 0 803	00 2 9 0	3 0	81 8 2 5	244 7 5	160 08	8 0 809	97 3 8 1
Scilly /0155 o	7 0	01 7 6 3	055 1 3	185 08	7 0 202	7 6	02 7 6 6	034 1 6	192 08	7 0 201	00 3 7 0						
Myggbukta /0000	0 1	03 8 7 0	081 2 8	341 60	8 x 310	0 0	03 9 x 8	000 2 8	343 61	7 7 301	00 x 9 9						
Jan Mayen /0001	5 2	02 9 4 4	085 2 7	178 54	7 1 704	5 2	10 9 5 4	055 2 7	173 53	7 7 701	00 3 9 4	5 2	02 9 5 3	082 2 7	195 50	5 7 307	00 3 9 4
Longyearbyen o	0 0	00 9 9 0	123 0 0	215 61	4 0 305	4 5	01 9 5 1	123 1 3	217 63	4 0 301	00 x x 9	1 0	01 9 4 1	303 1 1	252 66	4 0 302	00 x x 9
Bäreninsel /0003	5 0	02 9 5 4	036 1 4	158 64	9 0 311	5 x	03 8 4 8	035 2 8	183 63	9 x 106	00 x 8 9	5 x	03 8 5 8	038 2 8	209 67	9 x 301	00 x 8 9
Vardö /0004	x x	02 9 4 3	322 6 4	948 03	8 1 308	7 0	03 9 4 5	023 7 8	997 01	8 7 417	04 2 9 9	6 x	74 6 4 8	325 6 8	016 54	6 x 308	02 3 6 9
Ingöy /0005	x x	24 5 4 4	016 7 8	028 01	8 x 309	5 2	71 5 5 4	045 6 8	072 50	7 x 314	96 5 5 6	5 2	10 9 5 4	024 7 8	130 54	6 x 305	91 4 7 6
Andenes /0009	9 2	73 6 5 6	043 6 8	084 00	9 x 405	9 x	73 5 5 7	000 6 7	097 50	9 x [illegible]	02 3 6 7	8 0	10 9 5 7	233 2 7	109 00	7 x 302	97 3 7 2
Röst /0011	3 0	10 9 5 4	314 7 4	106 01	7 0 204	2 0	02 9 5 4	015 7 4	110 00	8 7 701	97 2 9 6	2 0	01 9 6 6	022 1 6	116 03	7 1 202	00 1 9 6
Nordöyan /0014	8 x	03 8 3 8	302 2 8	127 02	6 x 300	6 2	[illegible] 3 4 5	302 2 7	118 02	6 x 801	97 3 8 0	5 x	10 9 0 7	112 6 7	104 01	7 x 401	01 2 8 1
Ona X o	7 3	10 9 3 3	261 7 6	162 04	7 x 802	5 0	10 9 4 3	181 2 5	167 03	8 0 806	97 4 8 1	0 1	03 9 3 0	121 2 6	093 03	7 x 604	00 2 9 1
Krakenes /0021	7 5	02 8 4 3	302 2 5	162 02	8 x 703	7 5	01 9 5 2	022 2 5	149 03	8 1 608	00 2 9 1	1 1	03 8 5 2	171 2 8	088 03	7 0 804	00 2 8
Utsira /0028 o	1 0	01 9 6 1	324 0 1	140 05	x 0 805	1 0	01 9 6 1	313 0 1	132 04	7 0 804	00 3 9 0	8 x	03 9 6 8	221 2 8	105 04	7 x 803	00 3 9
Lista /0030	5 0	02 9 6 6	163 0 6	139 06	6 0 303	7 0	01 9 6 1	243 0 1	129 05	7 0 804	00 1 9 0	5 7	03 9 6 1	273 0 8	105 04	7 7 601	00 2
Ferder /0036	1 3	01 6 6 1	032 0 1	121 06	3 1 805	4 0	01 9 6 1	242 0 1	113 05	8 0 802	00 1 9 0	5 7	03 9 6 2	172 0 8	103 05	7 x 501	00 2
Svandalsflona	1 0	01 9 9 1	000 0 1	8 984 01	5 0 300	5 0	02 8 1 8	282 0 6	8 973 51	6 0 809	00 xx 9	0 2	72 5 1 8	122 0 8	8 947 53	8 0 910	91 55
Haparanda /0054	2 6	01 9 x 3	242 1 4	10 038 05	4 0 303	6 6	02 9 x 5	242 1 5	10 047 02	6 0 303	00 06 8	6 6	03 9 x 8	043 1 8	10 086 51	9 0 307	00 56 8
Jönköping /0053	0 8	01 9 9 0	302 1 2	107 06	6 0 301	0 0	01 x 9 0	260 0 1	103 05	5 1 300	00 06 0	5 x	02 9 8 4	000 1 4	114 01	6 x 300	00 52 0
Wisby /0054	5 0	01 9 x 3	263 1 3	099 02	7 0 300	5 0	01 9 x 3	302 0 3	099 03	7 0 300	00 2 9 6	5 0	03 9 x 8	221 1 8	096 03	7 0 300	00 1 9 0
Stensele /0056	9 4	01 9 7 3	265 1 4	071 02	5 0 903	5 4	01 9 6 3	284 1 4	079 50	6 0 302	00 02 6	5 1	72 5 4 6	241 7 6	113 53	9 0 306	01 56 8
Härnösand /0067	2 9	88 9 5 3	322 7 4	079 04	6 0 905	1 6	01 9 4 3	262 1 4	095 xx	7 1 603	97 x x 1	0 0	00 9 9 0	302 1 0	095 03	6 0 302	00 39 0
Stockholm /0059	1 6	01 8 7 3	323 1 4	101 07	3 0 302	5 7	02 6 7 4	163 1 4	099 03	8 0 300	00 07 0	0 0	00 8 9 0	021 1 0	099 03	5 0 300	00 51 0
Gällivare /0061	8 0	02 9 4 5	322 2 5	081 03	4 0 300	8 3	02 9 6 3	322 2 5	070 51	5 0 302	00 03 9	8 1	02 8 6 4	022 1 6	110 52	7 x 307	00 60 9
Kopenhagen /0089	1 6	01 7 6 2	023 1 3	119 06	8 0 801	1 6	01 6 5 2	302 1 4	111 06	9 0 803	00 2 6 0	1 6	01 6 5 1	081 1 4	120 05	9 0 304	00 06 0
Skagen /0182	2 0	01 8 6 2	023 0 2	126 08	6 1 603	4 0	01 8 6 1	322 0 2	119 06	6 1 601	00 2 8 0	4 6	02 7 6 3	000 0 7	108 06	8 0 601	00 07 0
Hanstholm X o	1 0	01 8 6 3	043 3 3	114 07	7 0 303	0 3	[illegible]	[illegible] 2	111 05	7 0 801	00 1 8 0	0 1	01 8 9 0	201 0 2	103 03	8 0 802	00 1 8 0
Helsingfors o	0 2	03 6 6 0	203 6 8	082 01	6 x 803	[illegible]	01 6 6 2	183 2 3	069 00	9 0 804	91 02 6	0 4	01 9 9 0	283 1 1	068 04	7 0 301	00 53 6
Sortavala X	0 2	72 5 7 0	143 6 [illegible]	080 02	8 0 804	0 2	76 4 5 8	163 6 8	060 50	9 0 804	02 02 6	6 0	03 7 4 8	283 7 8	040 01	8 0 401	03 51 3
Wasa /0483 o	5 3	02 7 7 3	240 1 3	075 03	5 0 300	4 0	01 7 7 3	240 1 3	069 01	7 0 803	00 04 0	0 0	00 8 9 0	301 0 0	070 50	8 0 300	00 50 0
Enare X	4 0	02 8 x 6	283 7 6	001 01	7 0 300							7 0	01 8 x 4	042 1 4	105 54	7 0 107	00 55 9
Dorpat /0476	2 3	02 5 6 5	221 1 5	086 06	4 0 805	5 3	02 7 5 4	262 1 5	076 05	6 0 803	00 08 0	1 0	01 3 6 2	223 1 2	074 02	8 0 301	00 52 0
Filsand /0477	0 1	01 7 9 0	242 0 3	095 03	8 0 802	7 0	01 7 7 4	022 0 4	087 01	9 0 802	00 03 0	5 x	03 7 5 8	242 1 8	090 03	9 x 303	00 00 0
Riga /0470	0 4	01 7 9 0	324 1 2	088 05	5 8 102	0 5	01 7 9 0	323 1 2	094 02	7 0 300	00 05 1	1 4	02 7 4 3	303 1 3	096 02	7 0 301	00 53 1
Malnava /0472	2 0	02 7 4 5	022 0 5	065 07	6 0 803	4 0	01 7 5 3	161 1 3	062 06	7 0 802	00 07 1	0 5	01 7 7 0	283 0 4	065 04	6 0 300	00 00 1
Kowno /0466	8 x	03 6 5 8	042 2 8	079 06	6 x 300							4 x	02 6 7 7	021 1 7	086 03	7 x 304	00 00 1
Warschau /0552	6 2	04 5 3 6	322 4 8	077 04	8 0 300	5 2	51 6 4 6	302 2 8	079 04	8 0 300	02 05 0	5 2	03 6 4 6	282 5 8	087 04	9 0 405	97 03 0
Krakau /0556												5 3	03 6 5 5	280 2 8	106 06	9 0 305	00 03 0
Lemberg /0558	8 0	03 7 4 8	241 2 8	067 05	6 0 300	7 0	02 6 5 4	000 1 4	071 03	8 0 300	00 05 1	6 0	03 6 4 8	243 2 8	085 02	8 0 300	00 50 1
Pinsk /0562						5 0	02 7 6 5	101 1 5	070 05	6 0 404	00 06 0	5 0	63 6 4 8	082 6 8	075 02	9 0 303	87 01 1
Rochefort /0201	9 x	03 6 4 8	282 2 8	111 10	7 x 300	5 x	62 4 7 8	302 5 8	1x4 08	9 x 302	01 10 2						
Socoa	2 4	02 8 5 4	264 2 4	xxx 12	7 5 603	9 4	02 8 5 4	262 2 4	125 12	7 0 401	00 13 0	9 x	63 7 4 8	324 5 8	130 08	8 x 305	04 08 2
Le Bourget /0215	6 x	51 5 3 8	024 4 8	115 06	8 x 303	0 2	21 6 7 8	000 4 8	119 07	8 x 104	01 07 2	1 4	02 8 4 2	304 2 3	153 03	8 0 405	00 02 1
Lyon /0210	8 4	02 7 4 5	063 2 7	098 12	5 x 801	8 4	01 7 4 6	124 7 7	098 09	7 x 202	97 13 1	6 2	62 5 5 5	000 2 8	114 07	8 x 405	03 06 1
Brest /0211	5 x	03 7 5 8	325 2 8	153 07	8 x 303	5 x	03 7 5 5	046 2 5	168 08	6 x 300	97 08 0	4 0	02 7 5 6	023 2 6	177 06	9 0 200	00 04 1
Perpignan X						9 4	02 8 6 4	183 2 6	099 12	6 6 602	94 16 1	2 4	02 8 6 3	303 0 4	114 10	7 3 405	00 07 0
Le Talut X	8 x	03 7 5 8	326 2 8	xxx 08	8 x 101	5 x	03 7 5 8	326 2 8	146 08	6 x 302	97 08 1	4 0	02 7 5 5	044 2 5	178 05	9 0 306	00 04 1
Tours /0222	6 2	61 6 4 6	303 5 8	105 07	9 x 302	6 2	05 5 4 5	304 5 8	105 07	9 x 403	03 08 2	5 2	03 4 4 3	304 5 8	145 04	8 x 407	97 04 2
Le Havre /0230	6 2	03 7 4 5	395 2 8	141 07	5 x 103	5 7	02 7 5 3	062 2 4	145 08	5 6 202	00 08 0	5 x	02 6 7 7	000 2 7	163 06	7 x 402	00 05 0
Marseille /0231	2 0	01 8 5 3	244 0 3	094 14	4 0 802	2 4	02 8 5 3	225 2 4	082 13	4 4 704	00 15 0	0 0	01 7 9 0	261 0 9	093 08	7 5 102	00 10 0
Helder X o						4 0	02 6 6 9	304 1 6	132 05	6 0 801	00 2 6 0						
Vlissingen X o	1 0	02 7 5 4	024 2 4	137 07	6 8 301	2 0	01 7 x 3	324 0 3	136 06	6 8 300	00 1 7 0	5 x	03 7 8 8	302 5 8	130 05	8 x 400	93 0 6 0
De Bilt /0293	2 2	02 8 5 3	023 1 5	131 09	5 0 401	7 0	02 8 5 6	323 1 6	130 06	5 0 300	97 10 0	5 x	02 6 5 7	302 2 7	123 05	8 x 301	00 03 0
Zürich X	8 0	03 8 6 5	241 1 8	072 13	3 6 802	5 7	03 8 5 4	163 1 7	084 09	6 5 400	00 15 0	6 2	62 7 4 4	160 5 8	095 05	9 x 403	92 05 1
Bern /0282						8 x	03 8 6 8	123 1 8	087 08	6 x 401	00 12 0	5 x	05 7 7 8	121 5 8	094 05	8 x 300	94 04 0
Säntis /0286	x x	71 3 0 9	242 6 9	xxx 54	7 x 300	x x	77 1 0 9	201 6 9	xxx 56	9 x 601	01 53 9	x x	77 1 0 9	324 6 9	xxx 53	9 x 601	05 58 9
Wien X	3 0	02 7 7 9	021 2 6	073 10	5 x 805							5 2	02 7 7 6	042 1 6	105 06	5 0 303	00 04 1
Klagenfurt /0502												5 x	62 1 4 8	202 5 8	086 05	9 x 303	08 05 1
Innsbruck /0507												5 x	64 3 1 8	041 5 8	078 05	9 x 103	04 05 1
Budapest /0541						4 0	05 7 6 4	000 5 4	051 10	7 0 301	02 12 1	4 0	02 6 7 5	201 0 5	085 07	6 x 303	00 04 1
Fünfkirchen /0547						5 x	02 7 6 6	042 1 6	048 13	6 x 601	97 15 1	5 3	02 6 7 4	000 1 6	083 08	6 x 303	03 05 1
Debrecen /0545						5 5	01 6 8 3	042 5 3	052 08	7 0 500	06 10 1	5 x	02 8 5 5	042 0 5	087 05	6 x 305	00 03 1
Prag /0520	5 x	03 4 5 8	121 2 8	088 06	8 x 101	0 6	05 5 5 4	121 2 8	082 08	6 x 401	00 09 0	5 7	03 4 8 3	081 2 8	104 05	5 x 306	00 05 0
Olmütz /0522	1 5	02 8 6 4	000 2 [illegible]	067 09	4 0 500	5 0	02 8 6 5	32x 2 5	064 06	6 0 302	00 10 1	5 x	03 7 6 8	281 2 8	104 04	6 x 302	00 02 1

MADRID - 10353
ALMERIA - 10355
S.FERNANDO - 10369
TENERIFFA - 15400
KAPSUBY - 15403
OPORTO - 10381
LISBON - 10384
PARIS - 10393
S.VINCENT 10394

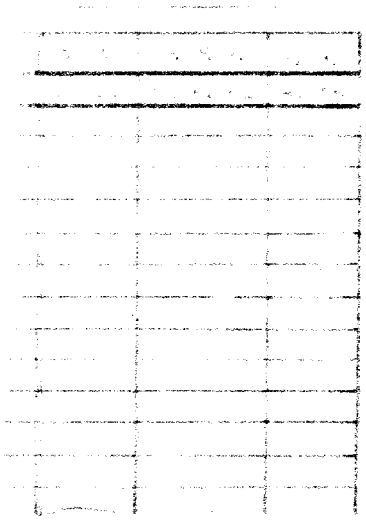

..g, den 19. April 1932

Ort	Gestern 14h MEZ. ww VhNL	DDFWN	BBB TT	Gestern 19h MEZ. ww VhNL	DDFWN	BBB TT	Heute 8h MEZ. ww VhNL	DDFWN	BBB TT
[illegible]				02 744	241 14	10085 12	01 772	000 02	10162 05
[illegible]				03 862	225 28	102 17	01 851	022 xx	143 13
[illegible]	05 670	102 07	10123 16	03 843	163 28	111 14	62762	02218	127 10
[illegible]	01 554	322 14	141 13	01 653	325 03	146 11			
[illegible]	02 7x8	263 14	153 14	02 7x0	244 25	157 15			
[illegible]				03 866	082 26	174 19	21848	08258	191 18
[illegible]	04 700	322 02	171 18	00 701	322 01	160 18	01863	32114	142 16
[illegible]				01 690	044 03	145 19			
[illegible]	61 548	262 58	135 10	62 553	202 58	140 08			
[illegible]	01 644	244 04	157 13	02 655	202 75	153 10	01 743	322 04	194 08
...rayo									
S. Vicent									
Vargö	03 548	081 28	168 18	51 6x8	081 58	161 17	02 664	xxx 46	184 16
P. Delgada	02 855	043 15	241 01	02 855	044 15	241 16	02 854	321 14	246 12
Horta	01 864	043 14	256 01	01 763	203 73	258 15	10 754	302 74	266 12
Padua									
Genua /10305				03 753	402 28	079 09	02644	08214	065 10
Florenz /10317	02 756	320 26	060 15	02 854	574 14	069 13	02764	16215	089 10
Rom /10332	02 874	674 24	077 15	02 872	243 15	098 13	01763	12313	099 12
...nova /16335									

Auslandorte	Gestern 14h MEZ. ww VhNL	DDFWN	BBB TT	Gestern 19h MEZ. ww VhNL	DDFWN	BBB TT	Heute 8h MEZ. ww VhNL	DDFWN	BBB TT
Messina /16451	02 864	685 24	10004 18	50 755	000 27	10111 14			
Tarent /10333	xx xx5	xx3 05	01x 24				0x743	351 6x	10111 12
Malta /1634	02 851	223 15	113 17	02 890	223 17	107 14	00890	041 10	102 15
Belgrad	01 864	221 04	046 10	01 768	242 13	044 11	03758	28158	084 09
Usküb	01 863	081 18	051 19				02663	02115	086 09
Split /0718	03 768	303 96	050 11	02 843	000 25	069 11	02746	03256	095 09
Bukarest				00 690	181 10	026 13	02740	24216	061 12
Sofia /10720				54 758	265 58	040 08			
Archangelsk	02 652	203 07	082 02				03564	18268	034 01
Matotschkin S.	03 590	084 08	002 05	72 4xx	046 08	082 00	354xx	04668	069 55
Le...	03 862	262 18	088 07	03 884	282 28	075 01	03778	26278	053 50
Ust Zylma							03790	08328	113 50
Moskau /0790	45 x78	182 5x	050 04	57 x78	262 38	061 03	7x x78	20248	040 01
Astrachan				02 658	285 15	091 12	00690	26100	123 10
Kijew	03 748	022 x8	050 09				62548	10328	053 06
Odessa	02 545	221 15	053 14	02 664	224 25	051 12	01400	00014	052 09
Swerdlowsk	01 730	000 14	212 07	01 690	242 14	212 04	02690	12305	206 02
Rabat	01 664	243 14	163 17	02 868	000 17	xxx 15	02854	00004	199 10
Algier /6003				02 790	042 26	113 16	02752	24225	114 15
Tunis /1008	02 861	304 15	134 16	03 890	024 18	111 13	01899	00013	114 14

Beobachtungen von Nordamerika und Grönland 2h MEZ.

Wetter ww — Windrichtung DD — Windstärke F — Luftdruck (mb) BB — Lufttemperatur (°C) TT

Ort	ww DDF	BB TT	Ort	ww DDF	BB TT	Ort	ww DDF	BB TT	Ort	ww DDF	BB TT	Ort	ww DDF	BB TT	Ort	ww DDF	BB TT
...sh J.			Dodge City	02 122	1010 12	Key West	01 162	1010 24	Dutch Harbor	00 283	1009 10	Winnipeg	60 162	1012 13	Nottingham I.	00 000	1026 xx
...burg	02 202	1015 10	Corpus Christi	xx xxx	05 17	Charleston	00 xx4	10 xx	Tanana	01 123	10 01	White River	00 000	19 06	Resolution I.	01 202	10 xx
...Francisco	01 244	15 16	Duluth	01 043	10 07	Hatteras	00 123	12 11	Cordova	00 322	05 06	Doucet	02 243	16 06	Bermuda	70 046	17 54
... Diego	01 242	04 20	St. Joseph	01 102	15 xx	Washington	00 283	12 14	Juneau	02 162	0x 09	Father Point	52 000	04 03	Julianehaab	02 000	27 00
...gstaff	00 203	05 18	Little Rock			Scranton	02 282	15 12	Aklavik	00 082	30 58	Chatam	00 082	02 01	Godthaab	00 042	25 02
...lena	02 304	13 10	NewOrleans			Nantucket			Ft. Simpson	00 325	12 54	Halifax	02 xx4	02 03	Godhavn	01 044	31 57
...alt Lake C.	00 323	15 13	Chicago	00 082	13 06	Portland	00 322	04 xx	Prince Rupert	02 162	02 10	Sydney	50 322	00 01	Angmagsalik		
Denver	00 244	08 14	Cleveland	00 203	18 04	Eastport	– 3	06 03	Edmonton	00 084	05 06	Cap Race	03 164	02 09	Milk-City Havana	00 283	11 14
El Paso	00 243	–	Nashville	02 32x	–	Honolulu	00 084	21 24	Medicine Hat	00 246	06 1x	Harrington	00 083	03 51	Atlanta Kingston	00 123	05 13
Bismarck	02 322	18 16	Jacksonville			Nome	00 xxx	41 02	The Pas	00 042	08 xx	Belle Isle	70 124	02 53	Montreal San Juan	00 284	10 03

Schiffsmeldungen.

vom 18. April 1932 — vom 19. April 1932

Erläuterung des Schiffsschlüssels: Wochentag P, Erdoktant Q, Breite (Süd unterstr.) LLL, Länge (Ost unterstr.) lll, Zeit (MEZ.) ZZ, Windrichtung DD, Windstärke F, Wetter ww, Luftdruck (mb) BB, Sicht V, Lufttemperatur (°C) TT, Kennzahl 3, Untere Wolken C_L, Mittlere Wolken C_M, Obere Wolken C_H, Bedeckungsgrad (alle Wolken) N, Unterschied zw. Luft- u. Wassertemperatur t_d, Dünung K, Richtung der Dünung d, Wetterverlauf W, Bedeckungsgrad (untere Wolken) N_L, Kurs des Schiffes d_s, Geschwindigkeit des Schiffes f, Art der Druckänderung i.d. letzten 3 Stunden a, und Betrag bb

vom 18. April 1932

Schiffsname	P Q LLL	lll ZZ	DDF ww	BB V TT	3 C_L C_M C_H N	t_d K d W N_L	d_s f a bb
Cap Arcona	20 248	183 13	000 01	1016 8 22	3 0 4 0 3	3 0 0 0 0	–
Mt. Pascoal	20 190	213 13	042 02	17 8 20	3 5 x x 5	6 2 8 1 5	–
Wadai	20 305	152 13	062 01	18 8 20	3 2 0 2 4	7 2 7 1 1	–
Hamburg	20 476	342 13	000 00	30 9 13	3 0 0 0 0	4 0 0 0 0	67 801
New York	20 476	322 13	351 01	30 9 12	3 7 0 4 3	3 0 0 0 2	27 407
Dresden	20 442	455 13	132 51	20 6 13	3 6 1 x x	1 5 5 2 8	15 302
Stuttgart	20 489	260 13	322 01	29 9 12	3 1 0 0 4	5 8 1 0 4	65 300
Gen. Osorio	20 474	000 13	045 02	15 7 09	3 3 1 x 8	6 2 1 2 4	–
[illegible]	20 255	161 19	021 01	16 9 21	3 0 0 4 2	3 2 7 2 2	84 003
Stuttgart	20 484	284 19	321 01	29 8 13	3 1 0 0 3	5 0 0 0 3	55 300
New York	20 482	294 19	031 02	29 8 12	3 6 0 0 6	6 0 0 1 6	27 803
Gen. Osorio	20 461	068 19	044 51	16 7 10	3 6 x x 8	6 2 7 2 8	–
Dresden	20 454	435 19	164 02	19 7 12	3 3 1 0 7	8 5 6 1 4	15 20x
Mt. Pascoal	20 176	226 19	022 02	14 8 22	3 1 8 0 5	7 5 8 2 4	–
–	20 420	326 19	000 01	29 8 17	3 1 0 0 3	5 0 0 0 3	60 302
–	20 475	288 19	013 01	28 7 13	3 2 x x 4	6 0 0 0 4	6x xxx
–	20 529	302 19	242 02	29 8 09	3 4 0 0 7	5 0 0 1 7	66 301
–	20 412	095 19	322 01	12 8 14	3 7 0 0 3	4 1 7 1 3	x4 310
–	20 439	089 19	321 01	16 6 13	3 x x x 3	4 0 x 0 3	4x xxx
–	20 487	138 19	043 02	20 7 11	3 8 8 x 6	7 1 1 1 5	24 300
–	20 489	135 13	045 60	22 7 11	3		
–	20 322	136 13	000 02	21 8 18	3 3 4 x 6	3 2 8 2 5	16 3xx
–	20 483	250 13	013 02	28 7 12	3 1 6 1 5	4 9 9 1 4	68 208
–	20 504	195 13	044 01	26 8 11	3 1 4 1 4	4 3 1 1 3	66 305
–	20 444	137 13	024 02	24 8 13	3 8 0 0 5	7 4 1 2 5	54 305
–	20 420	304 13	042 02	28 8 15	3 4 0 0 5	7 1 1 2 5	66 310
–	20 404	305 13	063 00	27 8 16	3		
–	20 384	302 13	003 01	27 8 19	3 1 x x 2	3 2 1 0 2	3x xxx
–	20 344	144 13	030 02	27 7 16	3 2 1 1 x	6 1 1 1 3	13 304
–	20 318	140 13	023 01	17 8 17	3 9 3 9 4	3 5 8 2 3	85 xxx
–	20 442	088 13	043 01	16 8 16	3 x 2 x 4	4 1 8 1 x	xx xxx
–	20 422	095 13	052 01	xx 8 12	3 3 0 0 3	7 1 7 0 3	46 410
–	20 535	274 13	262 02	29 8 09	3 7 2 0 5	4 0 0 1 4	66 001
–	20 420	584 13	184 50	9 93 6 13	3		
–	20 410	581 13	205 01	10 03 9 14	3		
–	20 487	304 13	064 02	29 6 13	3		
–	20 428	420 13	126 02	13 7 18	3		
–	20 360	568 13	200 01	14 6 21	3		
–	20 413	644 13	242 01	9 98 7 05	3		
–	20 406	656 13	284 01	10 05 9 05	3		

vom 19. April 1932

Schiffsname	P Q LLL	lll ZZ	DDF ww	BB V TT	3 C_L C_M C_H N	t_d K d W N_L	d_s f a bb
Dresden	30 471	417 01	145 03	1024 7 15	3 5 x x 8	4 5 5 2 5	15 103
New York	30 486	265 01	011 01	29 8 11	3 4 6 1 4	6 0 0 2 3	27 902
Stuttgart	30 478	335 01	321 02	30 8 11	3 5 0 0 6	6 0 0 2 6	56 205
Gen. Osorio	30 446	077 01	043 03	17 5 11	3 3 2 x 8	6 3 7 2 4	–
Cap Arcona	30 216	203 01	041 01	17 8 20	3 4 0 0 3	5 0 0 0 0	57 303
Mt. Pascoal	[illegible]	234 01	042 02	[illegible]	3 4 x x 5	7 5 8 2 5	–
Bayern	30 270	269 01	713 25	14 7 26	3 3 x x 8	6 4 8 7 8	14 403
Hamburg	30 462	40. 01	154 02	24 6 14	3 0 1 1 5	5 1 5 1 0	67 707
Mt. Sarmiento	35 069	335 07	124 01	14 8 27	3 1 0 9 4	4 5 3 0 4	–
Mt. Pascoal	30 152	241 07	043 01	16 8 20	3 1 0 0 4	7 5 8 0 4	–
Dresden	30 469	397 07	165 02	24 7 14	3 8 1 9 6	6 0 0 1 3	15 100
Stuttgart	30 472	327 07	041 02	29 8 12	3 4 7 0 6	6 0 0 1 6	56 300
Hamburg	30 455	428 07	143 21	18 6 14	3 6 x x 3	6 1 4 4 8	–
–	30 487	268 07	323 02	27 8 10	3 8 5 0 5	4 0 0 1 4	66 603
–	30 460	347 07	000 01	28 8 13	3 1 0 0 3	6 4 5 1 3	58 603
–	30 513	357 07	203 02	29 8 11	3 4 7 0 9	5 0 0 2 3	66 302
–	30 401	184 07	042 02	19 8 13	3 1 6 0 6	1 1 0 2 x	25 300
–	30 414	387 07	023 01	18 7 11	3 1 0 x 3	3 4 1 0 x	20 192
–	30 450	355 01	103 12	30 7 14	3 4 0 0 4	7 1 3 1 3	–
–	30 409	315 01	322 01	29 8 13	3 1 8 8 3	6 0 9 0 3	68 205
–	30 404	245 01	343 02	28 8 11	3 8 4 0 4	3 2 1 1 3	66 305
–	30 162	237 01	022 01	14 7 22	3 1 0 0 2	4 1 1 1 2	–
–	30 408	251 01	045 01	26 7 30	3		
–	30 427	050 01	024 09	18 7 11	3 2 0 0 0		
–	33 307	147 01	264 01	xx 9 16	3 x x 5 4	2 4 6 0 x	23 006
–	30 489	104 01	045 02	22 7 09	3		
–	30 429	614 01	247 03	07 7 1x	3		
–	30 409	611 01	247 06	11 9 14	3		
–	30 131	783 01	044 02	26 7 27	3		
–	30 405	531 01	184 15	15 8 16	3		
–	30 346	400 01	14. 02	26 8 18	3		
–	30 440	436 01	144 03	21 6 13	3		
–	30 428	419 01	1.3 04	24 x 17	3		
–	30 466	504 01	4.. 02	16 7 17	3		
–	30 405	531 01	184 15	15 8 16	3		
–	30 409	611 01	247 10	11 9 19	3		
–	30 422	614 01	247 03	07 8 1x	3		
–	30 451	417 01	145 03	24 7 15	3		
–	30 446	410 01	145 02	26 8 18	3		
					3		

Witterungsübersicht.

Dienstag, den 19. April 32

Der gestern über dem mittleren Ostseegebiet noch wetterwirksame Südausläufer des Tiefs der Murmanküste ist bedeutungslos geworden. Der Kern des Tiefs füllt sich jetzt auf, indem er langsam nördlich an Kanin vorbeizieht. Nicht nur über Mitteleuropa, sondern auch über ganz Osteuropa ist die Druckverteilung weiter ausgeglichen worden, und die vielen kleinen und flachen Tiefdruckgebilde, welche gestern nachmittag und abend über Rußland lagen, haben ihre geringe Aktivität bis heute nicht steigern können, da die sie umgebenden Luftmassen kaum nennenswerte Temperaturunterschiede aufweisen. Im ganzen ist eine geringe Ostverschiebung jener Tiefs, die sich vom Weißen Meer nach der Ukraine und dem Schwarzen Meer kettenartig aneinanderreihen, eingetreten. Vom Kaspischen Meer her scheinen neuerdings dem zentralrussischen Tiefkern wärmere Luftmengen zuzufließen, sodaß dieser noch wieder aufleben dürfte; denn auf seiner Westseite lagert die früher herangeführte nordische Kaltluft mit Temperaturen in der Nähe des Gefrierpunktes. Das Zentrum wird dem Ural zustreben.

Der über Skandinavien aufgebaute Hochdruckrücken steht über Jütland und das Nordseegebiet hinweg noch mit dem westeuropäischen Hochdruckkeil in Verbindung, der sich von dem großen Hoch des mittleren Nordatlan[illegible] gegen den Kontinent erstreckt.

Das gestern über der Dänemarkstraße gelegene [illegible] hat mit Südostkurs Island überquert und einerseits [illegible] Raume zwischen der isländischen Südostküste und d[illegible] Färöern ozeanische Warmluft angesaugt, andererseits [illegible] starkem bis stürmischem Nordstrom frische grönländ[illegible]sche Kaltluft über Island heruntergeführt. Das Dr[illegible] Tiefgebiet nähert sich heute früh ziemlich kräftig Nord[illegible] schottland und wird den Britischen Inseln und dem Nordseegebiet Winde aus westlichen Richtungen und allgemein wieder etwas lebhaftere Bewegung der Atmosphäre, die z. Zt. vorwiegend vertikale Luftbewegung aufweist, aufzwingen. Es hat allerdings den Anschein, als ob die Rückseitenkaltluft des nordwestlichen Systems schon ziemlich weit – Schauer an der Westküste Irlands und Nordschottlands – auf die Südflanke herumgeführt wird.

Klaassen

Höhenluft-Beobachtungen.

Ort Seehöhe (m)	Zeit (MEZ.)	Einheit	Höhen-Temperaturen und -Feuchtigkeiten															Bemerkungen
Hamburg 18	7 26	m	Boden	190	2060	2290	2910	3600	3950	4210	5060							Rauchtrübung bis 300m. Dunst, mit der Höhe an Dichte zunehmend, bis Max.-Höhe mit Schichtung bis 1500m. 4/10 lokale dünne str. Felder bei 1500m. Sicht in 500m 10-15 km, über Eiderstedter Bucht schwach erkennbar.
		°C	2.0	2.8	-1.8	-8.8	-10.5	-15.0	-16.5	-16.7	-25.5							
		%	77	70	74	58	50	56	50	47	47							
		mb	1009	987	751	750	700	636	607	585	525							
Lindenberg 106	8	m	Boden	500	800	1300	1700	2700	4200	5200								1/4 bed., Sicht 20-50 km.
		°C	2.2	-0.5	-1.0	-3.8	-5.1	-8.7	-18.4	-26.2								
		%	77	75	68	80	40	32	31	30								
		mb	1007	946	914	865	812	715	585	517								
Darmstadt -	8	m	Boden	1000	1400	2100	2300	3100	3400	4200	4500	4600	5200					wolkig, Sicht 4-10 km
		°C	3.8	0.1	-3.1	-7.2	-6.8	-12.5	-13.9	-19.5	-24.7	-21.8	-26.7					
		%	88	70	73	93	62	88	62	94	87	84	72					
		mb	983	897	848	744	-	683	655	593	563	556	512					
München 506	11	m	Boden	1100	3500	5300												Regen, Sicht 4-10 km
		°C	8.0	1.8	-12.3	-24.0												
		%	65	84	90	83												
		mb	948	816	653	513												
Dursford 30	8	m	200	500	1000	1500	2000	2500	3000	4000								
		°C	3	1	-2	-6	-9	-6	-8	-14								
		%	75	85	65	85	-	-	-	-								
		mb	988	951	896	842	780	721	636	611								
		m																
		°C																
		%																
		mb																
Leipzig	8	m	200	500	1000	1500	2000	2500	3000	3500								
		°C	3.0	0.0	-3.0	-5.0	-9.0	-14.0	-20.0	-26.0								
		%	75	75	65	75	75	75	65	65								
		mb	975	940	835	840	747	682	607	527								

Nachtrag v. 18. April 1932

Höhenwinde.

Ort	Seehöhe(m)	Zeit (MEZ.)	0 7 T.	200 8 T.	500 9 T.	1000 10 T.	1500 11 T.	2000 12 T.	2500 13 T.	3000 14 T.	3500 15 T.	4000 16 T.	4500 17 T.	5000 18 T.	6 T. 19 T.
Hamburg 7.45	18	8	NW	NW	NNW	NNW	NNE	ENE	ENE	NNE	NNE	ENE	ENE	ESE	ESE
			3	2	3	4	5	6	9	2	3	3	3	4	5
			ENE	ENE	ENE	ENE	NE	NNE	NNW	NNE		1/4 bed.			
			8	7	10	7	6	3	4	3		Sicht 10-20 km			
Lindenberg 11.15	106	7	NSE	-	NNW	WSW	-	NNW	-	W	-	W	-	WSW	W
			3	-	5	5	-	16	-	5	-	5	-	6	5
			NNW	OSW			1/4 bed.								
			6	2			Sicht 20-50 km								
Berlin 10.15	56	8	WNW	-	N	NNW	-	WNW	-	WNW	-	WNW	-	WNW	WNW
			-	-	2	3	-	7	-	7	-	6	-	7	5
			WSW	NNW			1/4 bed.								
			6	2			Sicht 30-50 km								
Dresden 10.15	152	8	ONO	-	OSE	ESE	200 WNW		bed.						
			-	-	2	2	7		Sicht 2-4 km						
Breslau 10.15	128	7	ONO	-	NW	NNW	1000 NNW		bed.						
			-	-	3	4	2		Sicht 4-10 km						
Frankf. i. M. 7.45	106	8	NE	-	NNE	NE	-	SW	-	WNW	-	SW	1500 WNW	1/4 bed.	
			2	-	6	8	-	5	-	8	-	8	5	Sicht 30-50 km	
Köln 7.45	46	8	WNW	-	NW	NNW	1000 WNW		3/4 bed.						
			3	-	4	5	4		Sicht 10-20 km						

Ort	Seehöhe(m)	Zeit (MEZ.)	0 7 T.	200 8 T.	500 9 T.	1000 10 T.	1500 11 T.	2000 12 T.	2500 13 T.	3000 14 T.	3500 15 T.	4000 16 T.	4500 17 T.	5000 18 T.	6 T. 19 T.
Frankf. a/M. 7.45	106	11	NE	-	NNE	NNW	NW			3/4 bed.					
			3	-	5	4	7			Sicht 20-50 km					
Stettin 6.50	2	11	NW	-	WNW	NW	-	NNW	200 NNW		3/4 bed.				
			4	-	5	7		4	4		Sicht 20-50 km				
Darmstadt 7.15	-	8	NNE	-	500 NNE	1000 NW		bed.							
			2	-	6	3		Sicht 4-10 km							
Gleiwitz 7.15	247	8	NW	-	NNW	NNW	1000 NNW		bed.						
			1	-	3	3	2		Sicht 4-10 km						
Königsberg 6.45	134	10	NNW	-	ENE	OSE	1000 OSW		bed.						
			4	-	3	2	3		Sicht 4-10 km						
Danzig 7.55	18	11	NNE	-	500 WNW	NW	-	NNE		1/4 bed.					
			4	-	2	2	-	1		Sicht > 50 km					
Lindenberg 7.15	106	10	WSW	-	NNW	WNW	-	WNW	-	WNW	-	WNW	-	W	WSW
			1	-	3	6	-	10	-	5	-	7	-	7	6
			SWW	SW.3	OSW	OSE	OSE	W		1/4 bed.					
			3	4	8	5	1	3		Sicht 20-50 km					
Wien 7.60	195	10	ENE	300 NEE	-	1500 NE	-	-	NNW	-	W	W	1/4 bed.		
			2	1	-	3	-	-	3	-	3	5	Sicht 10-20 km		
Prag 5.45	284	8	E	-	NNW	NNW	WNW								
			3	-	4	6	4								

Höhenwinde über See.

Schiff	Bestock	Zeit (MEZ.)	0 7 T.	200 8 T.	500 9 T.	1000 10 T.	1500 11 T.	2000 12 T.	2500 13 T.	3000 14 T.	3500 15 T.	4000 16 T.	4500 17 T.	5000 18 T.	6 T. 19 T.
Cap Arcona	23.5 N 18.4 W	18.W 18 h	N 8	- -	500 NNE 8	1200 NNW 6	1500 WNW 8	2000 W 8	-	3500 W 18					

Eisbericht Nr. 115 vom Dienstag, 19. April 1932

Unter Ausschluß jeglicher Haftung herausgegeben von der Deutschen Seewarte Telef.: 36 11 53. Telegr.: „Seewarte Hamburg"

Spalte E bedeutet Eisverhältnisse wie folgt:

. = Eisfrei
1 = Loser Eisbrei oder Neueis
2 = Festes Eis
3 = Treibeis
4 = Zusammengeschobener Eisbrei oder Packeisstreifen
5 = Offene Seerinne längs der Küste
6 = Starkes Festeis
7 = Starkes Treibeis
8 = Packeis
9 = Eispressung
x = Nicht gemeldet

Spalte S bedeutet Schiffahrtsverhältnisse wie folgt:

. = Schiffahrt unbehindert
1 = Schiffahrt für Dampfer unbehindert, für Segler erschwert
2 = Schiffahrt für schwache Dampfer erschwert, für Segler geschlossen
3 = Schiffahrt nur für starke Dampfer möglich
4 = Schiffahrt nur für Dampfer mit Eisverstärkung möglich
5 = Schiffahrt wird durch Eisbrecher aufrecht erhalten
6 = Aufgebrochene Fahrrinne im Eise vorhanden
7 = Schiffahrt vorläufig geschlossen
8 = Schiffahrt hat aufgehört
9 = Schiffahrtsverhältnisse unsichtigen Wetters wegen nicht zu erkennen
x = Nicht gemeldet

Spalte T bedeutet Lufttemperatur in C°. Alle Angaben im Bericht beziehen sich auf Beobachtungen von etwa 0800ᵘ des Ausgabetages, soweit nicht anders vermerkt

Finnland, Funkmeldung

Beobachtungsstellen	E	S	T	Bemerkungen
Björkösund	x	8		
Werkkomstela, Umgebung von	x	8		
Björkö, Seegebiet West von	x	8		
Wiborg-Trangsund, Fahrwasser	x	8		
Trangsund-Rödhäll, Fahrwasser	x	8		
Rödhäll, außerhalb	x	8		
Kotka, Hafen nebst Umgebung	x	8		
Rankö, außerhalb	x	8		
Luppi, außerhalb	x	8		
Boistö, bei	6	8		
Glosholm, bei	6	8		
Hochland, Seegebiet W von	x	8		
Helsingfors S Hafen nebst Umgebung	2	5	4	
Swoaborg, außerhalb	2	7		
Graskarsbådarna, außerhalb	5	7		
Porkala, bei	2	6		
Kallbådan, außerhalb	5	5		
Barösunds Fjärd	2	7		
Jussarö, Seegebiet außerhalb	3	3		
Hangö Hafen nebst Umgebung	2	6	2	
Russarö, Umgebung von	5	5		
Russarö, Seegebiet im äußerst. Sichtkreis von	3	4		
Hangö W-Fjärd	2	6		
Gullkrona Fjärd, S-Teil von	2	6		
Abo Hafen bis Stora Bocken	1	2		
Erstan Fjärd	2	6		
Lohm, Umgebung von	2	6		
Widskärsfjärd	.	.		
Utö, bei	.	.		
Utö, Seegebiet im äußersten Sichtkreis von	.	.		
Skiftet	3	3		
Degerby, bei	3	1		
Ledsund, bei	.	.		
Nyhamn, O. von	.	.		
Kobbaklintar, Seegebiet außerhalb	.	.		
Mariehamn, Schärenhof vor	.	.	3	
Eckerö, West von	.	.		
Storbrotten, Umgebung von	.	.		
Raumo, Schärenhof außerhalb	2	6		
Raumo, Seegebiet nahe außerhalb	3	4		
Relandersgrund, Umgebung von	.	.		
Räfsö und Mäntyluoto innere Hafengebiete	1	1		
Mäntyluoto Reede	1	1		
Kallo und Räfsö, außerhalb	3	2		
Räfsö, Seegebiet im äußersten Sichtkreis von	3	2		
Waskiot Hafen nebst Schärenhof	2	7	0	
Storhästen und Ensten, zwischen	2	7		
Rönnskär-Fahrwasser	8	7		
Norrskär-Fahrwasser	8	7		
Jakobstadt Hafengebiet	x	8		
Adö, Reede bei	x	8		
Mässkär, Seegebiet außerhalb	x	8		
Yxpila Hafengebiet	x	8		
Tankar, innerhalb	x	8		
Tankar, Seegebiet außerhalb	x	8		
Brahestads Reede	x	8		
Nahkiainen, nach außen gen	x	8		
Isokrasseli, Seegebiet N von	x	8		
Uleaborgs, äußere Hafengebiete	x	8		
Uleaborgs Hafengebiete, Fahrstraße nach	x	8		
Marjaniemi, Seegebiet außerhalb	x	8		
Kemi Hafengebiete	x	8		
Kemi, Seegebiet außerhalb	x	8		

Schweden, Funkmeldung

Beobachtungsstellen	E	S	T	Bemerkungen
Karlsborg, Fahrwasser nach	x	8	-1	
Rödkallen, Seegebiet vor	x	8		
Luiea durch Tjuvholmsund, Fahrwasser nach	x	8		
Gasören, Seegebiet vor	x	8	1	
Västra Kvarken	x	8		
Skag, Seegebiet vor	.	.		
Hernö, Seegebiet vor	.	.	3	
Svanö, Angermanälven oberhalb	2	6		
Svanö, Angermanälven unterhalb	2	1		
Bremö, Seegebiet vor	.	.		
Bremö bis Draghällan-Feuer, Fahrwasser	.	.		
Alnösundet	.	.		
Lilljungfrun, Seegebiet vor	.	.		
Eggegrund, Seegebiet rund um	.	.		
Gävle, Nordfahrwasser nach	1	.		
Oregrundsgrapen	3	3		
Grundkallen-Feuerschiff, Seegebiet um	.	.		
Söderarm, Seegebiet vor	.	.		
Sandhamn, Seegebiet vor	.	.		
Sandhamn nach Stockholm, Fahrwasser	.	.	2	
Landsort, Seegebiet vor	.	.		
Landsort bis Stockholm, Fahrwasser	.	.		
Hävringe bis Oxelösund, Fahrwasser	.	.		
Kalmarsund nördlich Kalmar	.	.		
Kalmarsund südlich Kalmar	.	.		
Kalmarsund, südliche Einfahrt zum	.	.	4	
Karlshamn, Seegebiet vor	.	.		
Oresund, südliche Einfahrt zum	.	.		
Flinträmnen	.	.		
Hälsingborg, Seegebiet vor	.	.		
Oresund, nördliche Einfahrt zum	.	.		
Halmstad, Seegebiet vor	.	.		
Varberg, Seegebiet vor	.	.		
Vinga, Seegebiet vor	.	.		
Vinga bis Göteborg, Fahrwasser	.	.		
Smögen, Seegebiet vor	.	.		

Briefmeldung vom:

Der Eisbericht erscheint täglich mit Ausnahme von Sonn- und Feiertagen. Bezugspreis für das Winterhalbjahr beträgt RM. 30.— einschließlich einer Eisübersichtskarte, die als Anlage beigegeben wird, wenn die Entwicklung der Eisverhältnisse es fordert. Bestellort: „Hamburg, Deutsche Seewarte".

Eisbericht Nr. 115 vom Dienstag, 19. April 1932

Unter Ausschluß jeglicher Haftung herausgegeben von der Deutschen Seewarte Telef.: 36 11 82. Telegr.: „Seewarte Hamburg"

Spalte E bedeutet Eisverhältnisse wie folgt:

. = Eisfrei
1 = Loser Eistrieb oder Mausis
2 = Festes Eis
3 = Treibeis
4 = Zusammengeschobener Eistrieb oder Packeisstreifen
5 = Offene Seerinne längs der Küste
6 = Starkes Festeis
7 = Starkes Treibeis
8 = Packeis
9 = Eispressung
x = Nicht gemeldet

Spalte S bedeutet Schiffahrtsverhältnisse wie folgt:

. = Schiffahrt unbehindert
1 = Schiffahrt für Dampfer unbehindert, für Segler erschwert
2 = Schiffahrt für schwache Dampfer erschwert, für Segler geschlossen
3 = Schiffahrt nur für starke Dampfer möglich
4 = Schiffahrt nur für Dampfer mit Eisverstärkung möglich
5 = Schiffahrt wird durch Eisbrecher aufrecht erhalten
6 = Aufgebrochene Fahrrinne im Eise vorhanden
7 = Schiffahrt vorläufig geschlossen
8 = Schiffahrt hat aufgehört
9 = Schiffahrtsverhältnisse unsichtigen Wetters wegen nicht zu erkennen
x = Nicht gemeldet

Spalte T bedeutet Lufttemperatur in C°. Alle Angaben im Bericht beziehen sich auf Beobachtungen von etwa 0800ᵘ des Ausgabetages, soweit nicht anders vermerkt

Lettland, Funkmeldung

Beobachtungsstellen	E	S	T	Bemerkungen
Pupumuse	.	.		
Libau, Hafen	.	.	1	
Libau, Seegeldet	.	.		
Steinort	.	.		
Windau, Hafen	.	.	2	
Windau, Seegeldet	.	.		
Lysserort, NW-SW	.	.		
Lysserort, NW-NO	.	.		
Mönchsturm	.	.		
Domesnäs, NW	3	3		
Domesnäs, NO	3	3		
Domesnäs, SO	3	3		
Markgrafen	3	5		
Riga, Seegeldet	3	1		
Riga, Hafen	.	.	2	
Haynasch	8	8		

Estland, Funkmeldung

	E	S	T	Bemerkungen
Zerel SO	1	2		
Zerel SW	.	.		
Ösel	.	.	3	
Ristna SW	.	.		
Ristna NW	.	.		
Ristna NO	.	.		
Tachkona NW	.	.		
Tachkona NO	.	.		
Odensholm SW	1	1		
Odensholm NW	1	1		
Odensholm NO	1	1		
Packerort SW	1	1		
Packerort NO	1	1		
Sturp NW	1	2		
Sturp NO	3	2		
Naggen NW	3	3		
Naggen NO	3	3		
Naggen SO	3	3		
Reval, Reede	1	1	1	
Kalbådar NW	3	3		
Kalbådar NO	3	3		
Kökskär NW	7	5		
Kökskär NO	7	5		
Stenskär SW	7	5		
Stenskär NW	7	5		
Stenskär NO	7	5		
Narva, Reede	7	8	0	
Pernau, Reede	x	8		
Kynö SO	x	8		
Kynö SW	x	8		
Kynö NW	x	8		
Dalsmunster SO	x	8		
Dalsmunster NO	x	8		
Sangi (Ins. Moon)	x	8		
Worms SW	x	8		
Worms NW	.	.		
Runö NO	3	4		
Runö SO	3	4		
Runö SW	3	4		
Runö NW	3	4		

Rußland, Funkmeldung

Beobachtungsstellen		E	S	T	Bemerkungen
Lissy Noss		6	5	0	
Kronstadt, Reede		6	5		
Tolbukin		6	5		
Schepel		6	5		
Sojkina-Berge		6	5		
Kurgalow		6	5		
Stirsudden-Seskär	Zwischen den Meridianen	7	5		
Seskär-Nerwa		7	5		
Nerwa-Sommers		7	5		
Sommers-Hochland		7	5		
Lavensari-Gr. Tütters, zwisch. Parallelen		7	5		
Gr. Tütters Parell. u. Kl. Tütters Merid., zw.		7	5		
Hochland-Stenskär	Zwischen den Meridianen von	7	5		
Stenskär-Kalbådangrund		7	5		
Kalbådangrund-Kökskär		3	4		
Kl. Tütters und Stenskär		7	5		
Stenskär-Eckholm		7	5		
Eckholm-Kökskär		3	3		
Kökskär-Nargen		3	1		
Nargen-Packerort		.	.		
Packerort-Odensholm		.	.		
Odensholm-Tachkona		.	.		
Tachkona-Dagerort		.	.		
Dagerort, zwisch. Merid. u. Parallel von		.	.		

Polen, Funkmeldung vom:

	E	S	T	Bemerkungen
Karwen N				
Rixhöft N				
Rixhöft O				
Hela N				
Hela O				
Hela S				
Hela W				
Hela, Hafen				
Oxhöft N				
Gdingen O				
Gdingen SO				
Gdingen, Hafen				

Täglicher Wetterbericht.

Jahrgang: 57 Nr.: 111

Herausgegeben von der Deutschen Seewarte.
Verlagsort Hamburg.

Mittwoch den 20. April 1932

Versendung 6 mal wöchentlich. Der Sonntagsbericht erscheint nachträglich.

Erläuterung: Die Beobachtungen sind sämtlich in der Form der 1929 in Kopenhagen beschlossenen Einheitsschlüssel wiedergegeben; die ausländischen jedoch zum Teil gekürzt. Kurze Erläuterungen zu den einzelnen Ziffern werden am 1. eines jeden Monats dem Täglichen Wetterbericht beigegeben. Eingehend finden sie sich in „Schlüssel und Anweisung für Obstelegramme", Aufl. I, 1930, zu beziehen von der Deutschen Seewarte, Hamburg. Luftdruck in Millibar, umgerechnet auf den Meeresspiegel, bei Bergen auf die nächste Tausenderhöhe (1000 mb = 750.1 mm, bezogen auf 0° C und Schwere in 45° Breite). Temperatur in Celsiusgraden. Windrichtung: 08 = E, 16 = S, 24 = W, 32 = N. Windstärke nach Beaufort-Teilung (0 = Stille, 12 = Orkan). Die Wolkenhöhe (h) bezeichnet bei Bergen, wenn Wolken unter Orthöhe vorhanden sind, den Abstand von der Oberfläche dieser Wolken.

Erläuterung des Schlüssels	Untere Wolken	Mittlere Wolken	Wetter	Sicht	Wolkenhöhe	Bedeckungsgrad (untere Wolken)	Windrichtung	Windstärke	Wetterverlauf	Bedeckungsgrad (alle Wolk.)	Luftdruck (mb)	Lufttemperatur (°C)	Relative Feuchte	Obere Wolken	Art der Druckänderung i. d. letzten 3 Stunden und Betrag		Niederschlagsmenge (mm)	Höchsttemperatur	Tiefsttemperatur	Seegang	Sicht nach See	Erdbodenzustand	Unterschied zw. Luft- u. Wassertemperatur	Dünung	Richtung der Dünung
	C_L	C_M	ww	V	h	N_L	DD	F	W	N	BBB	TT	U	C_H	a	bb	RR	MM	mm	S	V_s	E	t_d	K	d

Deutsche Binnenlandorte	Gestern 14h MEZ. $C_L C_M$	ww VhN_L	DDF WN	BBB TT	U C_H abb	Gestern 19h MEZ. $C_L C_M$	ww VhN_L	DDF WN	BBB TT	U C_H abb	R_2R_2 MM E	Heute 8h MEZ. $C_L C_M$	ww VhN_L	DDF WN	BBB TT	U C_H abb	R_1R_1 mm E
Wilhelmshaven 10420	0 3	01 780	023 13	10115 08	60 101	0 7	01 854	322 04	10110 07	80 601	xx xx 0	5 2	03 754	203 28	10097 05	7x 300	00 05 0
Bremen X	5 x	02 957	061 17	115 09	4x 300	5 2	02 765	302 27	114 08	5x 401	00 09 0	5 7	02 754	182 1x	109 06	6x 500	00 07 0
Hamburg 10403	8 x	02 857	203 17	114 08	5x 401	7 7	02 755	293 26	111 07	6x 400	00 10 0	0 3	02 670	163 25	111 06	6x 102	00 04 0
Kiel X	2 3	02 754	082 15	112 07	70 302	8 3	02 744	081 15	114 08	6x 600	00 10 0	4 x	05 546	000 36	110 05	8x 600	00 03 0
Flensburg 10400	4 0	02 754	041 14	117 10	60 301	8 x	02 755	242 25	112 08	9x 301	00 13 0	4 x	03 658	000 28	113 04	9x 301	00 04 0
Stettin 10404	7 0	01 353	023 13	107 08	40 401	7 0	01 862	023 02	106 08	60 401	00 10 0	0 0	01 790	081 03	124 03	80 301	00 53 4
Danzig 10405	1 0	01 953	023 13	113 04	60 302	5 0	01 854	323 04	118 02	80 302	00 05 0	7 0	02 854	322 14	127 03	80 304	00 51 0
Königsberg i. Pr. 10422	8 5	02 854	283 25	100 06	6x 302	5 7	01 860	328 13	111 02	85 405	00 06 0	7 7	01 862	043 14	127 03	79 405	00 51 0
Aachen 10407	8 x	02 777	283 27	128 05	7x 300	9 x	02 756	202 26	136 05	8x 101	94 08 1	5 x	02 877	184 27	126 04	7x 601	00 02 0
Nordhorn X	8 x	03 868	041 23	115 08	4x 801	5 x	02 867	221 27	113 07	5x 300	00 09 0	5 0	01 762	102 02	104 05	90 801	00 [illegible]
Hannover 10421	5 7	02 874	242 26	122 07	4x 301	4 6	01 883	222 14	116 08	4x 501	00 10 0	0 7	05 590	222 14	124 06	70 305	00 50 0
Erfurt 10446						6 x	64 658	242 58	111 05	9x 403	04 09 2	0 3	05 680	000 15	131 04	90 301	00 04 0
Magdeburg X	7 0	01 854	243 14	115 10	40 700	5 x	03 858	262 28	113 09	4x 301	00 11 0	5 x	02 657	181 17	126 05	7x 303	00 03 0
Berlin 10440	1 1	02 864	282 04	100 12	30 301	4 0	01 873	241 13	101 09	40 400	00 12 0	5 3	05 553	000 28	116 06	6x 300	00 05 0
Dresden 10410	7 5	02 764	141 25	095 11	40 801	5 8	02 765	042 26	096 09	5x 300	00 12 0	5 3	25 664	042 77	113 06	7x 301	97 03 0
Grünberg i. Schl. X	9 x	02 866	241 26	097 09	4x 203	5 3	01 762	000 13	097 08	52 401	00 10 0	5 7	02 764	041 27	122 08	6x 303	00 03 0
Breslau 10411	7 3	02 764	000 15	107 10	4x 300	5 3	02 764	000 15	107 09	5x 300	00 10 0	3 3	01 770	000 02	123 06	70 307	00 51 0
Essen 10437	8 x	81 748	221 28	122 05	8x 301	7 3	25 764	000 75	119 05	7x 502	01 08 1	[illegible] 4	05 561	[illegible] 13	[illegible] 03	90 501	00 01 1
Mirow X	2 0	02 884	321 14	112 10	40 300	3 3	02 884	321 14	113 10	50 300	00 10 0	5 [illegible]	02 864	142 14	112 04	70 300	00 51 0
Hof X	5 2	05 635	321 28	099 06	9x 300	5 x	28 428	281 28	115 02	9x 301	94 06 1	5 x	05 538	000 38	134 01	9x 401	04 51 1
Gleiwitz X	5 3	02 753	241 27	106 08	4x 000	5 0	02 754	281 24	111 05	50 302	00 08 0	[illegible]	08 [illegible]	000 30	119 06	70 202	00 51 0
Frankfurt am Main 10413	4 7	02 875	321 13	[illegible]	5x 301	7 0	02 875	021 15	110 09	50 300	00 11 0	0 3	05 590	000 03	136 03	80 305	00 51 0
Karlsruhe 10413	5 1	02 774	022 27	113 09	58 801	5 2	03 775	000 28	117 08	6x 302	00 10 1	[illegible] 0	00 790	122 00	142 04	30 303	00 01 1
Friedrichshafen 10444	6 x	61 658	172 58	101 07	8x 303	6 x	64 658	242 58	111 05	8x 300	92 3x 6	5 0	05 653	[illegible] 28	[illegible] 04	70 404	11 55 1
Fürth X	5 2	03 746	262 28	103 07	8x 303	5 2	05 745	262 27	107 07	80 404	97 08 1	x x	46 109	000 39	143 01	9x 305	00 53 1
München 10414	6 2	62 755	041 58	09, 07	8x 401	3 x	61 678	021 58	104 06	9x 403	05 10 1	5 x	05 668	263 28	140 03	9x 405	00 02 1
Feldberg i. T. 801 m	1 x	02 847	303 17	8 943 03	6x 103	5 3	01 853	283 14	8941 01	60 300	00 05 0	0 x	02 714	241 05	8953 50	8x 402	00 52 0
Kahler Asten 850 m X	4 2	25 836	321 78	8 949 01	8x 301	6 x	25 828	000 78	8953 01	8x 301	94 01 6	4 0	02 724	223 14	8953 51	80 300	00 54 6
Wasserkuppe 926 X	x x	46 009	323 39	8 941 01	9x 302	5 4	02 723	321 24	8943 51	84 300	92 51 6	0 0	00 890	201 00	8953 50	90 300	00 53 2
Brocken 1153 X	7 7	03 738	022 28	8 939 52	8x 303	5 x	02 647	021 67	8937 52	9x 300	97 51 6	0 6	04 758	202 13	8937 52	80 300	00 54 6
Fichtelberg 1213 X	5 1	02 724	104 64	8 926 01	80 801	5 x	02 727	103 27	8928 01	7x 300	92 02 3	6 x	74 508	122 68	8939 51	9x 300	97 52 7
Schneekoppe 1610 10488						0 5	02 890	323 26	7906 54	8x 300	00 52 9	6 x	73 708	224 68	7915 55	9x 301	01 57 9
Feldberg, Schw. 1497 m X	6 x	48 009	322 39	8 943 52	9x 303	6 x	77 009	321 69	8946 52	9x 300	01 51 9	6 x	77 009	320 69	8964 55	9x 302	01 56 9
Zugspitze 2962 m	x x	77 009	282 69	6928 58	9x 303	x x	77 009	322 69	6931 60	9x 303	05 58 9	x x	77 238	022 68	6937 61	9x 303	09 62 9

Deutsche Küstenorte ° und Feuerschiffe †	Gestern 14h MEZ. $C_L C_M$	ww VhN_L	DDF WN	BBB TT	U C_H abb	Gestern 19h MEZ. $C_L C_M$	ww VhN_L	DDF WN	BBB TT	U C_H abb	R_2R_2 $\frac{S\ V_s\ Eo}{t_d\ K\ d\dagger}$	Heute 8h MEZ. $C_L C_M$	ww VhN_L	DDF WN	BBB TT	U C_H abb	R_1R_1 $\frac{S\ V_s\ Eo}{t_d\ K\ d\dagger}$
Borkumriff X †	2 0	01 873	[illegible] 03	xxx↓ 09	50 300	1 8	01 752	000 04	xxx↓ 07	70 601	00 62 7	0 4	01 890	162 16	xxx↓ 06	75 603	00 52 4
Borkum X °	1 4	01 863	022 14	10127 07	70 401	7 0	02 855	000 15	10123 06	70 300	00 08 0	4 1	01 753	202 14	10[illegible] 05	82 301	[illegible] 17 0
Außenjade X †	1 0	01 773	[illegible] 03	xxx↓ 08	70 300	5 x	01 753	322 03	xxx↓ 07	70 803	00 31 8	4 x	03 758	162 28	xxx↓ 05	7x 801	00 51 7
Cuxhaven 10463 °	2 0	02 854	303 14	128 06	x0 301	7 0	01 853	302 14	126 07	x2 303	xx 18 0	4 x	03 648	162 28	xxx↓ 05	xx 805	xx 06 0
Elbe I X †	4 0	01 863	[illegible] 03	xxx↓ 09	60 303	4 0	01 863	301 03	xxx↓ 07	70 300	00 21 7	4 x	03 758	163 28	xxx↓ 06	8x 8xx	00 31 9
Helgoland 10465 °	0 4	01 850	361 03	127 06	80 301	0 0	00 800	301 00	122 06	90 801	xx 15 0	4 x	03 638	162 28	099 06	9x 802	xx 13 0
Amrumbank 10462 †	2 0	01 871	241 01	xxx↓ 07	70 300	1 0	01 851	241 01	xxx↓ 07	70 801	00 41 7	4 x	03 758	162 28	xxx↓ 05	9x 803	00 50 0
List X °	0 7	01 860	243 14	114 07	78 301	0 0	01 890	242 03	113 07	21 300	00 xx 0	4 6	03 758	143 28	087 06	8x 806	00 1x 0
Bülk X °	1 3	02 851	302 14	115 08	x0 300	4 3	02 844	041 15	111 xx	x0 301	00 08 1	5 x	03 658	202 28	106 06	xx 300	00 08 0
Marienleuchte X °	2 x	01 752	243 12	xxx 07	0x 803	0 3	01 690	043 34	xxx xx	0x 302	00 26 0	5 x	03 748	142 28	xxx 05	0x 300	00 17 1
Fehmarnbelt X †	2 x	01 7x3	284 03	106 07	71 301	x 4	01 6x3	103 04	106 06	93 300	xx 40 0	5 x	–	–	–	93 300	xx 40 0
Warnemünde X °	8 0	01 844	282 04	110 07	80 300	4 0	02 875	000 15	110 06	90 300	00 08 0	4 x	02 777	123 17	113 05	8x 402	00 07 0
Arkona 10464 °	0 4	01 790	064 03	106 04	80 301	0 4	01 890	143 03	109 03	80 301	00 18 0	0 3	03 890	103 18	117 04	7x 301	00 28 0
Adlergrund X †	1 4	01 861	121 02	109 05	70 303	1 0	01 861	081 01	110 04	70 300	W.-Temp. 3°	1 4	02 855	123 26	117 04	8x 301	W.-Temp. 3°
Rügenwaldermünde X °	1 0	01 771	323 01	122 05	60 303	0 0	00 790	000 00	122 04	70 300	00 07 0	x x	44 109	082 39	136 51	8x 301	00 11 0
Memel 10467 °	4 0	02 854	262 14	099 06	60 302							0 2	03 690	023 28	133 50	70 304	00 26 0

Deutsche Küstenorte ° und Feuerschiffe †	Gestern 17h MEZ. $C_L C_M$	ww VhN_L	DDF WN	BBB TT	U C_H abb	Heute 2h MEZ. $C_L C_M$	ww VhN_L	DDF WN	BBB TT	U C_H abb		Heute 11h MEZ. $C_L C_M$	ww VhN_L	DDF WN	BBB TT	U C_H abb	
Borkumriff †	2 4	02 772	321 05	xxx↓ 09	65 805	4 0	01 873	182 13	xxx↓ 05	80 300		5 3	03 665	163 28	xxx↓ 07	8x 701	
Borkum °	4 7	02 854	322 15	10112 06	70 904	5 x	03 848	142 28	10113 06	9x 805		1 2	02 753	204 14	10087 07	78 804	
Außenjade †	1 0	01 773	322 03	xxx↓ 08	70 303				xxx						xxx		
Wilhelmshaven °	0 7	01 853	022 03	113 07	90 304	x x	03 7xx	163 28	117 05	80 300		7 x	02 645	183 15	098 07	7x 803	
Cuxhaven °						5 x	02 657	000 27	122 06	xx 802	xx 06 0	9 0	02 756	162 26	099 10	x0 801	xx x1 8
Elbe I †	4 0	01 863	282 03	xxx↓ 08	60 303				xxx			5 x	02 765	163 25	xxx↓ 07	7x 601	
Helgoland °	0 4	01 852	261 02	123 07	90 802	x x	03 7x8	000 28	117 06	9x 803							
Amrumbank †	0 0	00 800	241 00	xxx↓ 07	70 300				xxx			4 x	03 778	162 28	xx↓ 07	8x 803	–
List °	5 0	01 863	223 03	109 07	7x 8xx	1 x	01 854	000 14	110 04	91 302							
Bülk °	2 3	02 842	042 15	110 11	x0 803							2 0	02 745	174 25	106 10	x0 300	
Marienleuchte °	5 x	01 754	262 14	xxx 07	0x 300							5 x	02 746	082 26	xxx 11	0x 300	
Fehmarnbelt †	2 x	01 753	321 04	106 08	93 300												
Arkona °	0 4	01 890	084 03	109 03	83 301							0 3	02 990	124 16	120 05	80 102	
Adlergrund †	0 0	00 890	401 00	110 05	70 300	1 4	01 862	101 03	115 07	90 303							

Dem heutigen Wetterbericht No 111 sind Korrekturen und Nachträge von November bis Dezember 1931 beigefügt.

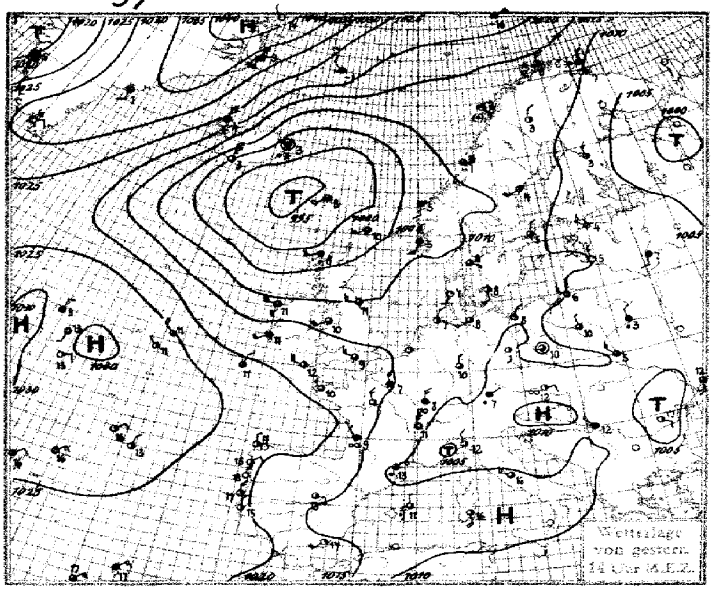

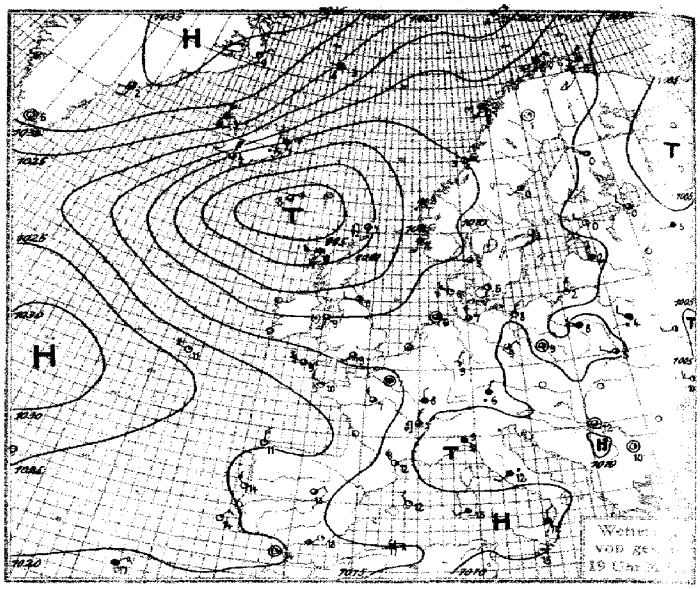

Luftdruck, Temperatur, Wind, Himmelszustand der nördlichen Halbkugel 2 Uhr M.E.Z.

SEEWARTE

Mittwoch, 20. April 1932

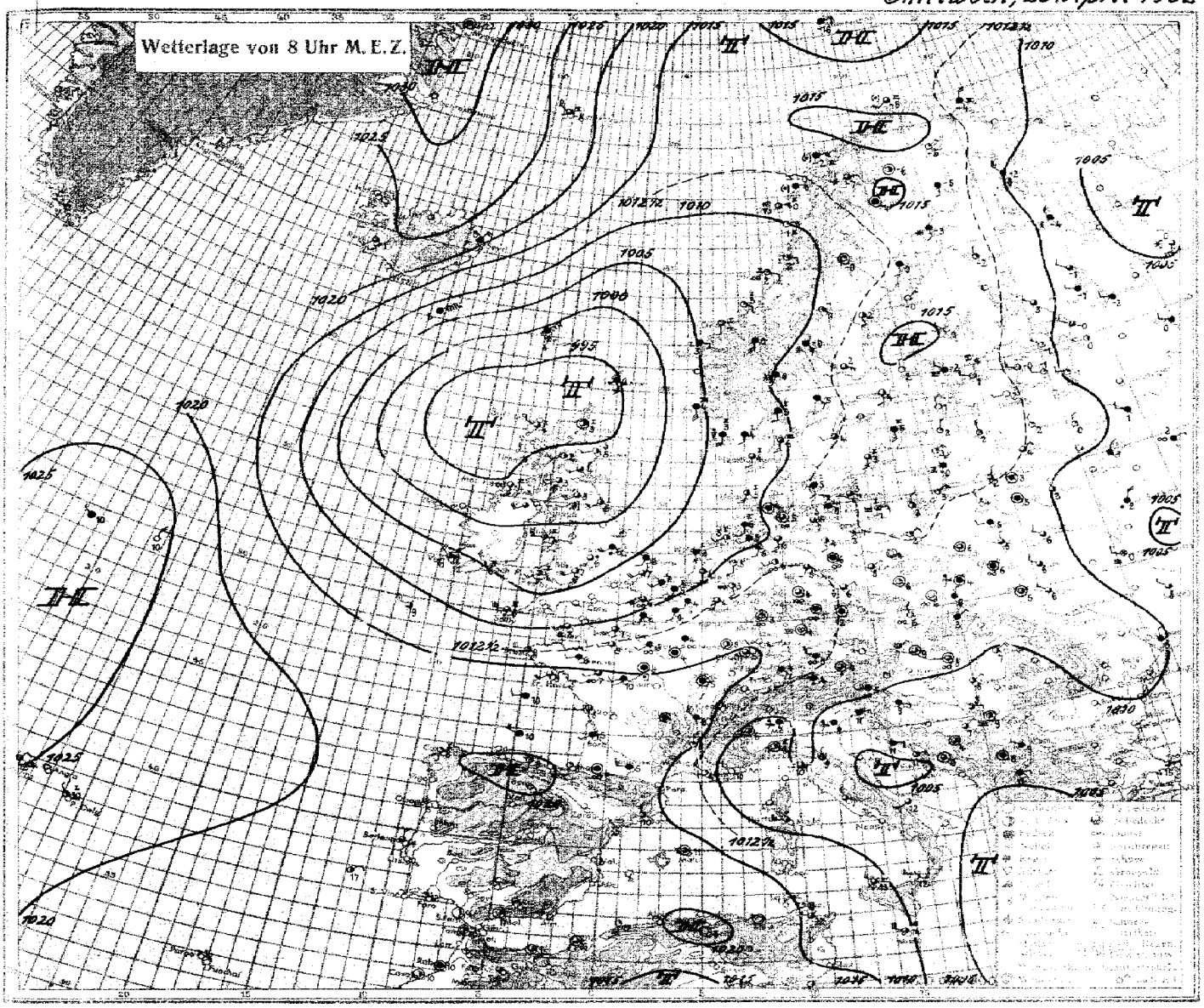

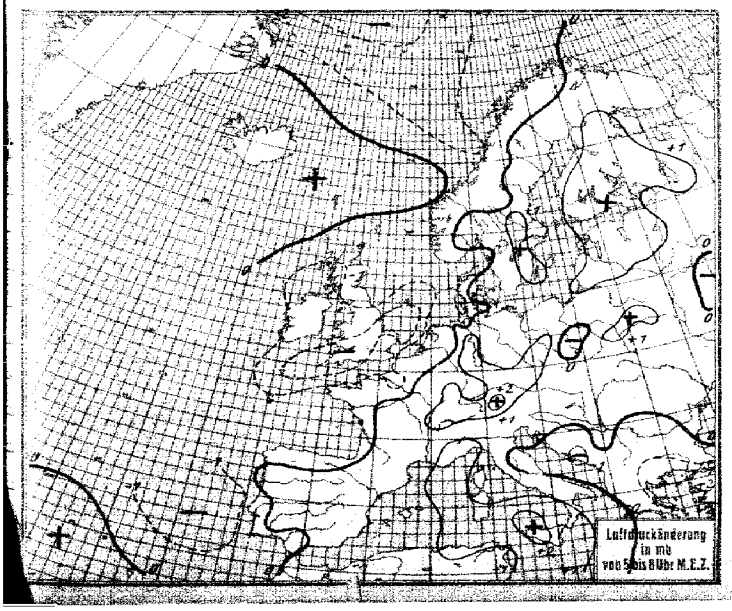

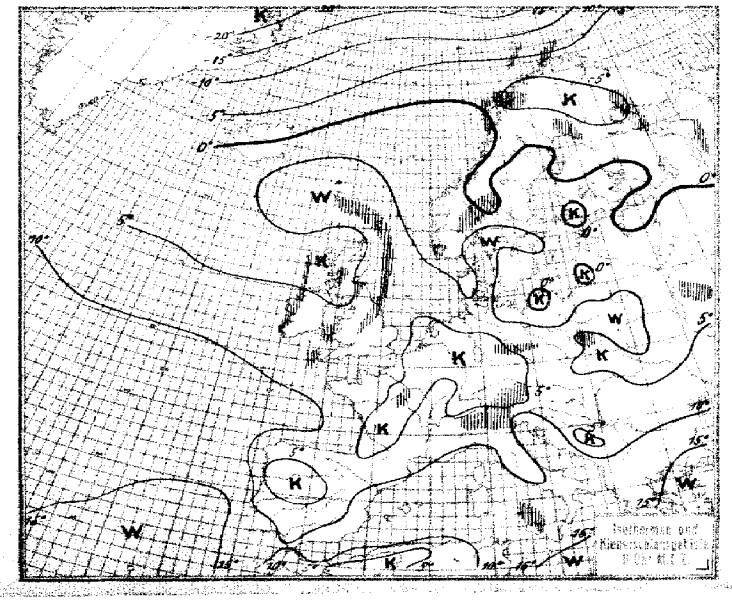

Mittwoch, den 20. April 1932

Erläuterung des Landschlüssels

Untere Wolken	Mittlere Wolken	Wetter	Sicht	Wolkenhöhe	Bedeckungsgrad (untere Wolken)	Windrichtung	Windstärke	Wetterverlauf	Bedeckungsgrad (alle Wolken)	Luftdruck (mb)	Lufttemperatur (° C)	Relative Feuchte	Obere Wolken	Art der Druckänderung i. d. letzten 3 Stunden und Betrag		Niederschlagsmenge (mm)	Höchsttemperatur	Tiefsttemperatur	Seegang	Sicht nach See	Erdbodenzustand
C_L	C_M	ww	V	h	N_L	DD	F	W	N	BBB	TT	U	C_H	a	bb	RR	MM	mm	S	V_s	E

Auslandorte (Küstenorte o)	Gestern 14h MEZ. C_LC_M	ww Vh N_L	DDF WN	BBB TT	U C_H abb	Gestern 19h MEZ. C_LC_M	ww Vh N_L	DDF WN	BBB TT	U C_H abb	R_2R_2 mm s V_s E	Heute 8h MEZ. C_LC_M	ww Vh N_L	DDF WN	BBB TT	U C_H abb	R_1R_1 mm s V_s E
Thorshavn /0191	70	02 845	20415	9972 08	60 205								03 6XX	046 XX	99 06		
Reykjavik /0170	1X	02 745	28415	10129 02	7X 320	35	02 744	06516	10172 02	6X 210	00 X X0		02 8XX	203 XX	23 51		
Isafjord /0177	6X	76 XX8	32668	240 04	XX 318	6X	74 XX8	32668	283 53	XX 323							
Acureyrie /0174	6X	68 XX8	28668	124 54	XX 313	6X	68XX8	28668	200 00	XX 323							
Seydisfjord /0176	6X	68 XX8	00068	029 03	XX 310	6X	68XX8	04568	102 01	XX 313							
Westmann I. /0178	02	02 XX0	32915	042 03	XX 200	02	02XX0	32915	086 04	XX 213							
Aberdeen /0116	9X	81 656	16276	058 09	7X 701	89	02 863	18375	008 10	7X 811	01 0 81	70	00872	22102	9951 05	70 601	91 0 8
Malin Head /0105	30	10 743	22574	085 10	99 814	90	25747	22477	033 08	90 812	01 3 70	38	10744	16475	953 04	99 807	03 3 71
Tynemouth /01204	90	02 655	24335	101 11	60 808	20	02 645	24215	06X 11	50 808	00 1 60	60		20255	972 06	90 502	02 1 61
Croydon /0151	5X	03 668	24328	152 08	5X 803												
Lerwick /0110	83	02 745	22316	031 10	70 604	80	25 748	16377	9997 07	90 805	97 X X0	6X	64638	13358	947 06	9X 702	91 X X2
Valentia /0100	8X	02 946	21456	179 11	7X 807							80	25844	27474	10059 07	70 804	01 3 8
Guernsey /0168	71	01 654	23314	176 10	68 901	80	02 757	24317	10170 08	60 602	00 2 70	81	02754	20555	108 08	80 610	94 3 70
Stornoway /0161	97	61 845	22458	012 08	90 610	87	8X 864	23576	9975 06	9X XX7	03 2 81	12	02963	26215	9936 04	96 801	94 1 91
Holyhead /0126	80	02 876	21417	141 10	78 708	40	10 867	18477	10100 09	88 712	97 1 80	20	01 754	23574	10022 07	70 605	02 2 82
Yarmouth /0139	80	02 755	05175	137 07	80 803	80	02 656	15216	127 06	70 803	93 2 60	5X	03658	18228	061 06	70 410	02 6 00
Blacksod P. /0104	80	14 935	24575	118 11	70 810												
Scilly /0158 o	77	01 863	26414	191 12	70 902	70	02 866	26516	168 09	70 806	00 1 80	90	82756	24676	074 08	90 612	01 4 71
Myggbukta /0000	00	00 990	28110	412 64	70 301	00	00 990	08100	404 61	70 802	00 X 99	01	03990	00028	320 72	8X 810	00 X 9
Jan Mayen /0001	52	03 855	60278	229 51	6X 207	62	78654	58268	242 53	7X 305	97 3 64	5X	02955	29565	223 58	7X 806	95 2 96
Longyearbyen o	10	01 941	28201	252 63	40 300	50	01 941	28201	242 64	50 804	00 X X9	10	01 941	02301	200 65	40 605	00 X X9
Bäreninsel /0003						5X	72 968	03468	219 67	8X 400	00 X 99	5X	03848	05468	198 66	8X 603	97 X 89
Vardö /0004	6X	73648	32468	109 54	7X 308	6X	74648	32468	116 55	7X 303	01 4 69	6X	10753	19265	143 55	81 901	02 3 99
Ingöy /0005	30	84355	02576	141 53	70 302	XX	74409	04369	142 55	8X 300	01 4 48	82	10753	19265	143 55	81 901	02 3 88
Andenes /0009	62	23757	04467	133 00	8X 303	84	26855	04576	142 51	80305	03 3 87	8X	10958	06378	131 52	7X 702	93 3 87
Röst /0011	43	01 973	01205	127 05	51 202	31	10 954	20316	122 02	7X 602	00 2 96	31	26944	05476	115 00	8X 602	01 2 97
Nordöyan /0014	24	05553	[illegible]	107 12	30 400	01	05982	06202	096 03	50 602	00 1 90	01	05990	10201	075 02	50 802	00 1 90
Ona o	01	02 990	04106	089 04	67 602	02	02980	08126	078 05	6X 300	00 2 90	52	02924	16177	069 04	8X 300	92 1 91
Krakenes /0021	71	03 832	16228	078 05	7X 803	57	62 724	12258	066 03	9X 804	24 2 71	57	03744	0825X	059 03	9X 200	01 1 71
Utsira /0028	8X	03 968	18328	096 05	6X 803	8X	03968	17428	081 04	8X 805	97 2 90	5X	03958	14528	044 04	8X 802	97 3 90
Lista /0030	82	03 962	24428	102 05	6X 300	80	02 967	20327	094 04	70 602	00 2 90	9X	81858	16478	063 03	9X 602	01 2 91
Ferder /0036	51	03 852	20228	103 06	6X 300	51	03 853	20228	100 03	7X 501	00 2 80	51	03864	16268	095 05	7X 301	91 2 80
Svandalsflona	02	58 718	20268	9844 50	70 602	02	71 718	24268	927 52	70 605	95 XX 2	02	71 618	10378	9916 53	60 903	91 56 9
Haparanda /0050	10	01 9X4	32214	10101 02	50 303	30	01 9X3	00013	113 01	90 304	00 04 8	5X	71 5X8	14268	10132 53	9X 401	97 55 8
Jönköping /0053	71	03 975	30228	113 05	5X 300	41	03 873	30118	107 04	5X 501	00 06 0	05	02 890	22216	124 04	8X 403	00 02 0
Wisby /0054	03	01 9X0	00013	113 03	84 303	05	01 9X0	00013	130 02	80305	00 0 90	51	03 9X3	14318	135 05	40 303	00 2 90
Stensele /0056	70	01 974	06114	107 12	40 300	54	02 964	00015	[illegible] 00	50300	97 03 6	04	01 980	00001	113 50	80 301	00 54 6
Härnösand /0057	10	01 964	20504	109 04	60 302	10	01 943	20114	114 00	71 303	00 1 90	10	01 944	14114	133 02	70 300	00 X X0
Stockholm /0059	66	02 866	02217	109 05	30 305	49	01 763	16214	123 03	60307	00 06 0	01	01 590	16214	140 04	5X 303	00 51 0
Gällivare /0061	13	02 963	01214	110 03	3X 300	10	01 963	00013	123 01	50 300	00 06 9	51	03 934	00008	150 54	8X 300	00 64 9
Kopenhagen /0181	37	02 652	14214	126 08	80 301	43	01 753	181 14	126 05	81 301	00 1 70	33	03 754	14228	130 05	90 302	00 1 70
Skagen /0182	85	02 865	10127	111 09	60 603	81	02 863	24127	104 05	60 601	00 1 80	80	02 767	16327	091 06	80 601	00 3 70
Hanstholm o	81	02 862	24115	103 06	70 302	61	03 853	24128	098 05	70 802	00 1 80	61	02 852	16215	076 04	80 803	00 1 04
Helsingfors o	9X	87 765	20385	075 04	4X 803	33	01 864	26274	098 01	60 205	01 07 6						
Sortavala	30	02 845	24075	056 05	60 304	40	02 855	24116	066 00	70 307	96 05 1	70	02 965	28315	112 03	50 308	00 53 1
Wasa /0483	50	01 883	32312	XXX 03	50 307	00	00 890	32000	112 00	70 307	00 04 0	00	00890	04000	132 50	80 300	00 53 0
Enare	40	02 8X7	08217	122 53	50 300							04	01 8X0	04001	144 55	60 000	00 68 5
Dorpat /0476	20	27 865	24065	075 05	40 304	6X	26 658	24378	093 03	7X 305	97 06 0	00	00 890	24160	131 02	70 305	01 53 3
Filsand /0477	5X	03 758	30128	093 02	9X 303	7X	01 752	30212	105 01	90 305	00 03 0	00	00 790	32210	136 01	8X 304	00 00 0
Riga /0470	24	01 752	30313	101 05	40 300	5X	03 758	30418	1X0 02	7X 304	00 05 1	20	01 543	30313	141 02	80 306	00 53 1
Mainava /0472	20	02 765	26305	065 07	40 300	50	02 765	26115	070 04	50 303	00 06 1	25	01 742	30203	118 02	80 306	00 51 1
Kowno /0466	20	02 775	02215	092 08	40 302							5X	02 667	02127	128 02	6X 305	00 01 1
Warschau /0552	50	02 655	30125	097 10	50 301	52	03 656	28128	105 08	70 403	00 10 0	50	04 955	00026	114 06	86 300	00 04 0
Krakau /0556	80	03 668	24128	109 09	40 300	86	02 665	04026	113 07	70 102	00 10 0	50	03 668	02028	126 06	60 302	00 04 0
Lemberg /0558	30	02 755	28315	095 05	60 300	40	01 654	26114	111 05	60 303	00 06 0	50	02 667	00027	126 05	80 103	00 01 1
Pinsk /0562	60	64 448	30268	081 03	90 300	60	52 448	28258	093 04	90 303	07 05 1	04	02 690	28215	118 06	80 307	07 00 1
Rochefort /0201																	
Socoa												50	01 653	16123	183 08	80 603	–
Le Bourget	27	03 863	30328	155 07	6X 100	13	03 763	00028	154 07	7X 300	00 07 0	5X	08 458	20238	136 06	7X 907	00 04 0
Lyon	80	02 745	30575	116 11	70 601	9X	25 647	32377	129 07	8X 407	03 12 1	6X	03 658	28328	166 06	7X 205	97 05 1
Brest	7X	02 755	28325	189 10	7X 300	10	01 853	28203	183 10	70 802	00 11 1	8X	02 856	24626	121 09	7X 805	01 07 0
Perpignan	89	62 865	37477	093 13	4X 703	21	01 862	61714	126 12	51 202	97 1 40						
Le Talut	5X	02 757	16227	197 08	6X 303	5X	02 557	26227	189 10	6X 601	00 10 0	5X	02 757	20527	159 09	7X 603	08 1 XX
Tours	5X	02 767	30327	158 08	5X 102	5X	02 767	28327	163 07	5X 101	00 09 1	5X	03 678	22228	115 10	8X 400	–
Le Havre						03	02 770	24327	158 08	7X 802	00 0 80	03	02 780	20557	118 07	8X 805	94 0 61
Marseille	20	02 852	—	086 15	43 904	25	01 852	63513	082 13	58 000	00 16 0	00	01 790	61503	126 09	55 303	00 07 0
Helder o	20	02 665	30315	126 08	70 300	20	01 662	28202	122 07	80 300	00 1 60	5X	03 558	16X28	079 03	9X 806	00 1 80
Vlissingen o												5X	036X8	18318	090 05	8X 801	00 1 50
De Bilt /0293	24	01 754	04214	122 09	40 100	9X	02 746	04126	120 07	6X 400	00 10 0	7X	02 667	16327	097 04	8X 804	00 50 0
Zürich	57	05 743	20157	088 09	7X 300	62	22 646	08158	111 05	9X 204	09 09 1		05 6XX	303 XX	13 03		
Bern /0282	92	05 765	22058	084 07	7X 102	62	05 764	12158	106 06	8X 401	01 07 1						
Säntis	XX	77 109	02269	XXX 55	9X 301	XX	77 209	26169	XXX 57	9X 401	01 55 9						
Wien	17	05 673	06204	095 12	48 803							01	02 790	04105	112 07	57 304	00 06 0
Klagenfurt /0502												5X	03 657	24128	101 05	XX 303	05 04 1
Innsbruck /0507												5X	62 418	24168	123 04	9X 110	05 04 1
Budapest /0541	4X	02 755	12115	096 13	6X 300	4X	05 267	10117	094 11	4X 301	00 13 1	07	05 690	00016	103 08	6X 401	00 07 0
Fünfkirchen /0547						53	02 773	04215	092 08	4X 601	00 15 0	5X	02 766	04117	096 09	6X 301	00 00 0
Debrecen /054						05	02 850	04116	098 10	4X 300	00 13 1	50	01 864	37414	099 07	51 301	00 00 1
Prag /0520	14	01 771	04124	096 11	3X 902	54	05 573	04215	094 11	4X 401	00 13 0						
Olmütz /0522	70	01 874	28114	091 11	40 200	54	02 783	02216	092 08	50 102	00 12 1	00	05 690	30210	114 06	60 304	00 01 1

Mittwoch, den *20. April* 19*32*

Auslandorte	Gestern 14h MEZ. ww VhN_L	DDFWN	BBB TT	Gestern 19h MEZ. ww VhN_L	DDFWN	BBB TT	Heute 8h MEZ. ww VhN_L	DDFWN	BBB TT
Madrid	02 745	082 15	158 13	02 745	042 15	162 13			
Almeria	01 863	204 13	168 17	01 862	206 02	163 18	01 890	023 03	178 12
Mahon X	22 856	321 56	125 11	01 958	282 13	129 12	02 754	000 15	163 11
La Coruña X				01 653	323 03	202 11	05 554	161 14	191 08
S. Fernando	02 7x3	283 15	203 14	01 8x0	243 02	202 16	00 7x2	000 10	175 09
Teneriffa	21 857	063 47	192 18	64 858	081 58	194 2x	21 856	083 54	171 16
Kap Juby	00 990	321 00	178 17	00 990	321 00	115 17	00 890	321 00	145 16
Rio de Oro	00 790	327 00	157 24	00 792	326 00	134 22	00 790	000 00	146 20
Oporto /0381							46 2x9	062 39	177 05
Lissabon 384							01 652	321 02	199 10
[illegible] 3	01 654	322 04	208 15						
S. Vicente									
Porgo	03 6x4	043 28	103 17	03 6x8	043 28	188 17	04 7x4	xxx 14	176 16
Pt. Delgada (Azoren)	02 865	04x 45	258 15	02 865	022 15	247 15	02 75x	281 54	237 10
Horta X	02 865	042 15	272 16				01 853	022 53	252 12
Padua									
Genua /216	05 555	302 45	070 12	03 645	125 28	089 09	05 572	000 02	023 08
Florenz /317				02 864	282 25	078 12			
Rom 322	74 763	263 26	108 16	61 758	222 28	085 12	02 755	301 27	086 07
Terano 326	59 648	615 58	114 12	51 865	242 28	101 22	02 654	575 24	091 2x

Auslandorte	Gestern 14h MEZ. ww VhN_L	DDFWN	BBB TT	Gestern 19h MEZ. ww VhN_L	DDFWN	BBB TT	Heute 8h MEZ. ww VhN_L	DDFWN	BBB TT
Messina /0651				03 864	322 28	106 14	02 864	261 54	078 12
Tarent /0233									
Malta /0341	01 861	053 01	089 17	01 845	041 02	108 15	01 864	266 14	105 14
Belgrad	03 858	221 18	093 18	02 764	000 17	086 12	04 564	000 04	083 09
Üsküb	01 862	161 13	077 19	03 868	161 28	069 16	03 765	081 28	059 11
Split /0718	02 964	158 45	095 16	01 869	000 04	085 12	02 890	063 05	053 11
Bukarest	02 874	102 14	043 17						
Sofia /0726				02 772	000 14	070 10			
Archangelsk									
Matotschkin S.									
Leningrad X				01 884	282 14	075 50	01 629	283 11	106 51
Ust Zylma X				05 648	062 28	060 04			
Moskau /0909	03 x88	302 28	053 03	02 x56	000 25	067 04	03 x88	100 28	090 03
Astrachan /1049	02 773	181 05	114 18	03 648	161 18	101 14	03 788	082 28	093 12
Kijew X				01 763	243 24	06x xx	18 109	262 69	068 00
Odessa 97	02 6x5	164 15	059 12	01 643	263 53	063 10	03 6x4	321 58	101 08
Swerdlowsk X	01 658	104 18	191 08	02 790	122 16	150 09	03 548	124 58	095 02
Rabat X									
Algier /0037	13 754	574 55	139 18	12 864	284 27	146 17			
Tunis /1008	02 890	082 26	103 17	02 864	000 25	103 14	02 864	263 16	152 12

Beobachtungen von Nordamerika und Grönland 2h MEZ.

Wetter ww — Windrichtung DD — Windstärke F — Luftdruck (mb) BB — Lufttemperatur (° C) TT

Ort	ww DDF	BB TT	Ort	ww DDF	BB TT	Ort	ww DDF	BB TT	Ort	ww DDF	BB TT	Ort	ww DDF	BB TT	Ort	ww DDF	BB TT
Tatoosh J.	01 203	1002 16	Dodge City	00 283	1008 19	Key West	00 123	1008 21	Dutch Harbor	00 041	1014 06	Winnipeg	00 124	1010 16	Nottingham J.	01 283	1030 xx
Roseburg	01 203	09 16	Corpus Christi	02 084	08 23	Charleston	00 083	14 17	Tanana	01 124	12 51	White River	00 162	17 09	Resolution J.	01 045	xx –
San Francisco	02 244	10 04	Duluth	01 043	16 07	Hatteras	01 083	17 12	Cordova	00 164	01 10	Doucet	00 242	– 01	Bermuda	01 243	13 20
San Diego	02 163	05 17	St. Joseph	00 083	07 10	Washington	02 242	16 11	Juneau	01 123	02 15	Father Point	01 244	05 03	Julianehaab	00 000	32 06
Flagstaff	02 24x	– –	Little Rock	00 162	07 23	Scranton	00 321	xx –	Aklavik	00 000	11 60	Chatam	01 242	05 08	Godthaab	02 203	21 04
Helena	02 283	08 04	New Orleans	01 122	02 18	Nantucket	00 341	12 06	Ft. Simpson	02 324	11 58	Halifax	01 282	08 03	Godhavn	00 323	27 52
Salt Lake C.	02 144	996 21	Chicago	01 043	15 08	Portland	00 325	09 09	Prince Rupert	02 132	02 09	Sydney	02 203	10 03	Angmagsalik		
Denver	10 123	1001 19	Cleveland	00 042	19 10	Eastport	00 202	08 03	Edmonton	60 12x	– –	Cap Race	01 163	50 xx	Miles City Havana		
El Paso	00 302	02 12	Nashville	00 083	12 21	Honolulu	60 124	10 23	Medicine Hat	02 163	996 11	Harrington	03 203	x0 02	Atlanta Kingston		
Bismarck	00 032	05 18	Jacksonville	60 083	08 19	Nome	02 222	08 00	The Pas	02 042	1006 08	Belle Isle	00 203	– –	Montreal San Juan		

Schiffsmeldungen.

Erläuterung des Schiffsschlüssels: Wochentag P — Erdoktant Q — Breite (Süd unterstr.) LLL — Länge (Ost unterstr.) lll — Zeit (MEZ.) ZZ — Windrichtung DD — Windstärke F — Wetter ww — Luftdruck (mb) BB — Sicht V — Lufttemperatur (°C) TT — Kennzahl 3 — Untere Wolken C_L — Mittlere Wolken C_M — Obere Wolken C_H — Bedeckungsgrad (alle Wolken) N — Unterschied zw. Luft- u. Wassertemperatur t_d — Dünung K — Richtung der Dünung d — Wetterverlauf W — Bedeckungsgrad (untere Wolken) N_L — Kurs des Schiffes d_s — Geschwindigkeit des Schiffes f — Art der Druckänderung u. d. letzten 3 Stunden und Betrag a bb

vom 19. April 1932

Schiffsname	P Q LLL	lll ZZ	DDF ww	BB V TT	3 C_L C_M C_H N	t_d K d W N_L	d_s f a bb
Bayern	30 079	263 07	024 02	1012 8 25	3 7 x x 3	6 1 8 2 x	14 607
Dresden	30 475	382 13	155 02	27 8 14	3 1 0 2 5	5 0 0 1 3	15 304
New York	30 493	205 13	281 01	20 8 11	3 1 0 1 3	4 1 1 0 3	27 402
Gen. Osorio	30 434	090 13	321 02	21 8 11	3 1 7 1 x	7 2 7 1 3	–
Mt. Sarmiento	35 058	323 13	104 01	16 8 28	3 1 0 0 3	3 5 3 0 8	–
Bayern	30 091	257 13	024 00	15 8 26	3 0 0 0 0	4 1 8 0 0	14 404
Cap Arcona	30 132	222 13	023 01	17 8 30	3 1 0 0 3	0 0 0 0 3	57 304
Hamburg	30 446	440 13	123 21	17 5 15	3 6 1 0 5	3 1 0 2 3	67 801
Stuttgart	30 420	348 13	000 01	30 9 15	3 0 0 9 2	3 2 1 0 0	56 309
Weser	30 618	122 13	323 02	994 7 07	3		
"	30 [illegible]	133 19	045 02	94 7 08	3		
Mt. Pascoal	30 135	248 19	024 01	1017 8 23	3 1 0 0 4	5 2 8 0 4	–
" Sarmiento	35 043	321 19	124 01	12 8 27	3 7 7 9 4	5 5 3 0 3	–
Hamburg	30 437	475 19	263 03	17 5 08	3 5 7 x 8	5 4 9 2 5	–
Mt. Pascoal	30 125	254 19	024 01	13 8 23	3 1 0 0 4	5 2 8 0 4	–
New York	30 493	175 19	244 01	23 9 11	3 1 0 0 2	4 1 6 0 2	27 805
Dresden	30 483	357 19	123 01	28 9 12	3 1 4 6 4	7 0 0 0 2	15 400
Stuttgart	30 468	370 19	144 22	26 8 15	3 3 5 0 5	4 2 4 1 5	55 803
					3		
–	30 401	098 13	323 01	21 8 17	3 1 0 0 3	2 0 0 0 3	45 106
–	30 428	212 13	041 01	26 9 16	3		
–	30 419	195 13	022 02	29 8 13	3 1 7 9 4	8 1 5 1 3	54 305
–	30 304	214 13	060 02	20 8 19	3 2 3 0 4	6 2 7 0 3	54 401
–	30 495	120 13	022 01	20 8 11	3 1 0 0 3	6 1 1 0 3	24 300
–	30 506	196 13	284 01	26 7 11	3		
–	30 469	287 13	062 01	29 8 13	3 4 3 8 3	6 2 1 0 2	20 803
–	30 498	108 13	322 02	29 8 09	3 6 x x 6	7 1 1 1 6	66 101
–	30 422	095 13	042 01	18 8 15	3 1 x x 3	3 2 7 1 3	3x xxx
–	30 400	350 13	043 01	26 8 16	3		
–	30 393	336 13	042 00	29 8 20	3		
–	30 415	095 13	323 01	20 7 13	3 5 0 0 1	6 0 0 0 1	55 4x5
–	30 483	290 13	101 02	29 8 13	3 4 1 6 3	3 0 0 1 3	66 300
–	30 384	338 19	001 02	33 8 19	3 x x 1 5	4 2 1 1 x	4x xxx
–	30 363	323 19	042 01	28 8 20	3 1 7 8 3	2 2 4 1 2	–
–	30 417	413 19	164 03	23 7 16	3 0 3 0 8	5 1 4 4 8	66 805
–	30 405	308 19	000 02	20 8 15	3 4 7 1 4	7 1 1 1 3	54 602
–	30 363	323 19	042 01	28 8 20	3 1 7 8 3	2 2 3 1 2	65 606
–	30 417	413 19	164 03	23 7 16	3 0 3 0 8	5 1 4 4 8	66 605
–	30 375	107 19	022 01	20 7 14	3 1 0 0 3	7 1 1 1 3	15 303
–	30 402	397 19	283 01	10 6 14	3 2 1 0 3	4 0 0 0 2	53 x00

vom 20. April 1932

Schiffsname	P Q LLL	lll ZZ	DDF ww	BB V TT	3 C_L C_M C_H N	t_d K d W N_L	d_s f a bb
Stuttgart	40 451	389 01	185 02	1024 7 15	3 2 0 0 4	5 5 6 1 4	55 610
Dresden	40 450	339 01	092 02	30 8 10	3 0 3 x 6	6 1 5 1 0	15 102
New York	40 495	149 01	265 10	16 7 09	3 5 7 3 5	0 1 7 1 4	27 807
Cap Arcona	40 107	241 01	023 01	16 8 24	3 1 0 1 2	4 0 0 0 2	57 300
Mt. Pascoal	40 111	260 01	144 01	15 8 23	3 1 0 0 4	7 2 8 0 4	–
" Sarmiento	40 033	313 01	123 02	15 7 26	3 8 5 0 5	0 4 3 1 5	–
Bayern	40 112	247 01	024 01	15 8 24	3 1 0 0 3	0 1 8 0 3	14 303
"	40 122	243 07	026 01	12 8 23	3 1 0 0 2	6 1 8 0 2	14 613
Mt. Pascoal	40 105	203 07	044 01	13 8 23	3 1 0 0 2	6 2 8 0 2	–
Dresden	40 406	313 07	281 02	28 8 10	3 3 1 0 5	5 0 0 1 2	–
Weser	40 622	153 07	Sturm 10 049 54	07 9 05	3		–
New York	40 496	120 07	265 02	12 8 09	3 3 7 0 5	5 1 6 1 3	27 010
Hamburg	40 429	528 07	103 02	13 7 06	3 7 7 1 5	3 1 5 1 4	–
"	40 430	498 01	121 00	21 3 05	3 0 0 0 0	0 2 5 0 0	67 317
Stuttgart	40 443	405 07	222 02	20 7 15	3 3 4 0 5	6 2 5 1 5	55 611
					3		
–	40 378	416 07	242 01	17 8 17	3 1 0 0 3	x 0 0 0 3	35 301
–	40 462	347 07	242 02	13 8 13	3 3 8 0 5	7 0 0 2 5	85 610
–	40 448	347 07	204 02	14 8 10	3 7 6 2 7	7 1 7 2 6	65 600
–	40 497	273 07	014 20	26 7 10	3 3 x x x	7 x x 2 7	26 807
–	40 487	387 07	144 02	22 8 14	3 8 x x 6	3 4 5 0 6	66 815
–	40 462	355 07	102 01	26 8 13	3 4 7 0 3	x 2 5 0 2	56 809
–	40 358	342 01	062 03	28 8 18	3 0 1 0 8	3 2 6 1 0	65 300
–	40 339	212 01	022 01	16 7 22	3 1 0 0 2	4 1 7 1 2	61 430
–	40 370	093 01	321 01	10 9 12	3 1 x x 1	7 0 0 0 1	4x xxx
–	40 483	218 01	254 10	25 8 11	3 4 3 0 3	6 1 7 2 5	20 710
–	40 469	342 01	122 01	28 8 13	3 1 0 0 3	4 2 6 0 3	66 301
–	40 380	101 01	023 01	20 7 13	3 1 0 0 4	0 1 4 1 4	13 300
–	40 162	246 01	043 00	12 7 23	3 0 0 0 0	3 2 1 0 0	24 302
–	40 417	000 01	062 00	10 7 13	3 0 0 0 0	3 3 5 1 0	
–	40 107	066 01	063 00	09 7 24	3 0 x x 0	7 1 1 1 0	2x 000
–	40 376	093 01	321 01	10 9 12	3 1 x x 1	5 0 0 0 0	–
–	40 276	702 01	084 00	12 8 22	3		
–	40 413	439 01	201 00	23 5 10	3		
–	40 404	730 01	183 00	13 9 07	3		
–	40 262	632 01	082 00	11 7 22	3		
–	40 160	877 01	042 00	05 7 38	3		
–	40 448	305 01	223 00	28 x 16	3		
–	40 423	079 01	200 00	13 x 04	3		
–	40 232	633 01	033 01	17 x 22	3		

Witterungsübersicht.

Mittwoch, den 20. April 1932

Das Nordmeertief hat sich langsam nach Süden verlagert und zeigt heute eine Zweiteilung seines Kernes. Die am Boden stark vorgewärmte maritime Polarluft über den Britischen Inseln drang nur wenig ostwärts vor und erreichte noch nicht die norwegische Küste. Vielmehr wird sie um die Nordseite der Zyklone wieder westwärts geführt. Auf der Südseite der Zyklone herrscht bei anhaltendem Luftdruckfall rege Schauertätigkeit. Der starke isländische Polarluftstrom scheint sehr weit nach Westen auszubiegen, so daß Großbritannien noch nicht unmittelbar von dem Kaltluftstrom berührt wird, der Temperaturrückgang tritt nur langsam ein.

Ueber Ostgrönland entwickelte sich ein sehr starkes Hoch, das jedoch heute durch neue Zyklonenbildung über dem Eismeer bereits wieder geschwächt wird.

Ueber Mitteleuropa zieht sich immer noch eine flache Hochdruckbrücke hin, die vom Azorenhoch ausgehend bis zum Nordkap reicht und dort die Verbindung mit einem polaren Hoch bei Spitzbergen herstellt. Die Struktur der über Deutschland ruhenden Luftmassen hat sich seit gestern kaum geändert. Unter einer ausgeprägten Inversion bei 2000 m herrscht starker vertikaler Temperaturgradient, der tagsüber lebhafte Konvektionsströme zur Folge hat. Die Cumuli vermögen aber nicht die Inversion zu durchstossen, so daß die vereinzelt auftretenden Schauer wenig ergiebig waren.

Eine Störung grösseren Umfangs lag in Gestalt einer flachen Furche über dem oberen Elbegebiet und erzeugte Niederschläge von Thüringen bis zum Alpengebiet. Heute ist die Furche verschwunden, doch sind noch Reste des Niederschlaggebiets vorhanden.

Die Teilzyklonen über Russland haben weiterhin an Bedeutung verloren. Eine Belebung der Zyklonentätigkeit erfolgt jetzt wieder im östlichen Mittelmeergebiet. Der Tiefdruckkern südlich von Griechenland scheint an Ausdehnung und Tiefe zugewinnen und wird sich nordostwärts bewegen. Die Witterung Mitteleuropas wird aber zunächst durch die britische Zyklone bestimmt, die langsam weiter südwärts wandernd maritime Westluft zum Kontinent verfrachtet.

Roediger.

Höhenluft-Beobachtungen.

Ort Seehöhe (m)	Zeit (MEZ.)	Einheit	Höhen-Temperaturen und -Feuchtigkeiten															Bemerkungen
Hamburg 16	7³⁰	m	Bod.	2500	2460	3580	3780	5430										Rauchmassen bis 500 m; darüber sehr starker Dunst bis zum Strat. Flg. in 2000 bis 2500 m mit Luftspiegelungsgebieten im S. Starke mit Meerfaden. Dunst auf Sonnenseite Sichtbar bis ca 4 km, im Westsektor mit Hochdunst, nach Ostsee. Flg. in Nordsee u. Ostsee. Balig 0 1700–2300. Sicht über Rauchschicht 15 km.
		°C	5.5	-11.0	-8.2	-17.4	-12.4	-24.6										
		%	74	70	60	45	45	40										
			1009	757	741	640	623	500										
Darmstadt 173	8⁰⁰	m	Bod.	400	600	1200	1700	2500	4600	4800	5200							wolkenlos, 2–4 km Sicht
		°C	4.2	3.0	2.8	-1.8	-5.3	-11.6	-20.1	-22.6	-26.5							
		%	76	74	70	70	70	79	36	36	34							
			991	963	943	873	822	744	558	543	510							
Königsberg 28	8⁰⁰	m	Bod.	300	500	2200	2600	3400	4600	4700	5200							½ bedeckt, 20–50 km Sicht
		°C	2.5	1.6	1.6	-10.6	-9.6	-12.0	-20.8	-20.3	-24.4							
		%	84	80	50	61	57	60	78	73	70							
			1010	975	958	777	728	656	561	552	513							
Daxford	8⁰⁰	m	200	500	1000	1500	2000	2500	3000	4000	5000	6000						
		°C	7	4	1	-2	-6	-7	-10	-14	-21	-27						
		%	75	85	85	95	85	—	—	—	—	—						
			977	942	890	835	784	737	600	616	532	465						
		m																
		°C																
		%																
		m																
		°C																
		%																
		m																
		°C																
		%																
		m																
		°C																
		%																

Höhenwinde.

Ort	Seehöhe (m)	Zeit (MEZ.)	0 7 T.	200 8 T.	500 9 T.	1000 10 T.	1500 11 T.	2000 12 T.	2500 13 T.	3000 14 T.	3500 15 T.	4000 16 T.	4500 17 T.	5000 18 T.	6 T. 19 T.
Hamburg	16	9⁰⁰	SW	SSW	SSW	SSW	SSW	SW	SSW	SW	SW	SW	SSW	WzS	SE
			6	5	6	5	6	8	8	7	8	6	6	1	1
"			NE	NzW		¼ bedeckt									
			4	5		10–20 km Sicht									
Köln	48	8⁰⁰	SE	—	EzS	WzS	WSW	SW	—	SWzS	—	SSW	¼ bedeckt		
			1		5	6	8	9		8		9	4–10 km		
Warschau		7⁰⁰	Stille	WzW	WNW	WzS	WzS								
				2	2	6	10								
Krakau		8⁰⁰	NzE	—	NE	SEzE	E								
			1		2	2	2								
Frankfurt	106	11⁰⁰	SSW	SWzW	SWzW	SW	SWzW	SWzW		½	bedeckt				
			6	6	7	8	6	8		4	10 km	Sicht			
Oestersund		7⁰⁰	—	—	SSW	SSW	SSW	SzW	—	SSW	—	SSW			
					6	15	10	6		5		10			
Linköping		7⁰⁰	—	S	SSE	SzE	S								
				5	5	6	5								

Ort	Seehöhe (m)	Zeit (MEZ.)	0 7 T.	200 8 T.	500 9 T.	1000 10 T.	1500 11 T.	2000 12 T.	2500 13 T.	3000 14 T.	3500 15 T.	4000 16 T.	4500 17 T.	5000 18 T.	6 T. 19 T.
Lindenberg 370	106	8⁰⁰	NNW		NzE	SSE		WzS		¾ bedeckt					
			1	—	2	2	—	10		10–20 km Sicht					
Berlin 065	56	8⁰⁰	WNW		SWzW	WzW		NWzN		bedeckt					
			1	—	1	2	—	9		2–4 km Sicht					
Posen 540		7⁰⁰	—	N	NNW	NNW	NW	NNW	—	NNW					
				3	4	5	6	8		7					
Wilna 766		8⁰⁰	NE	E	ENE	N	NNE	NW							
			2	5	3	2	2	4							
Köln 315	48	11⁰⁰	SSW	SWzS	SWzS	SWzS	SW	WzS		¾	bedeckt				
			3	3	5	7	8	7		20–50 km		Sicht			
Danzig 155	78	11⁰⁰	NE	NNE	ENE	NE	ENE	ENE	N	NNW	—	NNW	—	NNW	NNW
			2	5	8	6	7	5	2	1		3		6	5
"			NNW	NSW	NNW	NNW	NNW			¼	bedeckt				
			5	4	5	7	4			20–50 km		Sicht			

Höhenwinde über See.

Schiff	Besteck	Zeit (MEZ.)	0 7 T.	200 8 T.	500 9 T.	1000 10 T.	1500 11 T.	2000 12 T.	2500 13 T.	3000 14 T.	3500 15 T.	4000 16 T.	4500 17 T.	5000 18 T.	6 T. 19 T.
Cap Arcona	16.4 N 23.2 W	11.II. 9⁰⁰	NNE	NNW	500 2	1000 Stille	2000 WzW	3000 SW	3500 SWzW						
			9	9	3	—	7	12	10						

Eisbericht Nr. 116 vom Mittwoch, 20. April 1932

Unter Ausschluß jeglicher Haftung herausgegeben von der Deutschen Seewarte Telef.: 36 11 32. Telegr.: „Seewarte Hamburg"

Spalte E bedeutet Eisverhältnisse wie folgt:

. = Eisfrei
1 = Loser Eisbrei oder Neueis
2 = Festes Eis
3 = Treibeis
4 = Zusammengeschobener Eisbrei oder Packeisstreifen
5 = Offene Seerinne längs der Küste
6 = Starkes Festeis
7 = Starkes Treibeis
8 = Packeis
9 = Eispressung
x = Nicht gemeldet

Spalte S bedeutet Schiffahrtsverhältnisse wie folgt:

. = Schiffahrt unbehindert
1 = Schiffahrt für Dampfer unbehindert, für Segler erschwert
2 = Schiffahrt für schwache Dampfer erschwert, für Segler geschlossen
3 = Schiffahrt nur für starke Dampfer möglich
4 = Schiffahrt nur für Dampfer mit Eisverstärkung möglich
5 = Schiffahrt wird durch Eisbrecher aufrecht erhalten
6 = Aufgebrochene Fahrrinne im Eise vorhanden
7 = Schiffahrt vorläufig geschlossen
8 = Schiffahrt hat aufgehört
9 = Schiffahrtsverhältnisse unsichtigen Wetters wegen nicht zu erkennen
x = Nicht gemeldet

Spalte T bedeutet Lufttemperatur in C°. Alle Angaben im Bericht beziehen sich auf Beobachtungen von etwa 0300 ᵘ des Ausgabetages, soweit nicht anders vermerkt

Lettland, Funkmeldung vom 19. IV.

Beobachtungsstellen	E	S	T	Bemerkungen
Papensee	.	.		
Libau, Hafen	.	.	3	
Libau, Seegebiet	.	.		
Steinort	.	.		
Windau, Hafen	.	.	1	
Windau, Seegebiet	.	.		Heutige
Lyserort, NW-SW	.	.		
Lyserort, NW-NO	.	.		
Michaelsturm	.	.		
Domesnäs, NW	3	3		Funkeismeldung
Domesnäs, NO	3	3		
Domesnäs, SO	3	3		
Markgrafen	3	5		nicht
Riga, Seegebiet	3	1		
Riga, Hafen	.	.	2	
Haynasch	8	8		gehört.

Estland, Funkmeldung

	E	S	T	
Zerel SO	1	2		
Zerel SW	.	.		
Filsand	.	.	1	
Ristna SW	.	.		
Ristna NW	.	.		
Ristna NO	.	.		
Tachkona NW	.	.		
Tachkona NO	.	.		
Odensholm SW	x	9		
Odensholm NW	x	9		
Odensholm NO	x	9		
Packerort NW	1	1	1	
Packerort NO	1	1		
Surup NW	3	2		
Surup NO	3	2		
Nargen NW	3	4		
Nargen NO	3	4		
Nargen SO	3	4		
Reval, Reede	3	2	1	
Kokskär NW	3	4		
Kokskär NO	3	4		
Eckholm NW	7	5		
Eckholm NO	7	5		
Stenskär SW	7	5		
Stenskär NW	7	5	.	
Stenskär NO	7	5		
Narva, Reede	7	8	0	
Pernau, Reede	x	8		
Kynö SO	x	8		
Kynö SW	x	8		
Kynö NW	x	8		
Paternoster SO	x	8		
Paternoster NO	x	8		
Raugi (Ins. Moon)	x	8		
Worms SW	x	8		
Worms NW	.	.		
Runö NO	3	4		
Runö SO	3	4		
Runö SW	3	4		
Runö NW	3	4		

Rußland, Funkmeldung

Beobachtungsstellen		E	S	T	Bemerkungen
Lissy Nose		6	5	-1	
Kronstadt, Reede		6	5		
Tolbukin		6	5		
Schepel		6	5		
Sojkina-Berge		6	5		
Kurgalow		6	5		
Sirsudden-Seskär	Zwischen den Meridianen	7	5		
Seskär-Nerwa		7	5		
Nerwa-Sommers		7	5		
Sommers-Hochland		7	5		
Lavensari-Gr. Tütters, zwisch. Parallelen		7	5		
Gr. Tütters Parell. u. Kl. Tütters Merid., zw.		7	5		
Hochland-Stenskär	Zwischen den Meridianen von	7	5		
Stenskär-Kalbådangrund		7	5		
Kalbådangrund-Kokskär		3	3		
Kl. Tütters und Stenskär		7	5		
Stenskär-Eckholm		7	5		
Eckholm-Kokskär		3	3		
Kokskär-Nargen		3	3		
Nargen-Packerort		3	1		
Packerort-Odensholm		.	.		
Odensholm-Tachkona		.	.		
Tachkona-Dagerort		.	.		
Dagerort, zwisch. Merid. u. Parallel von		.	.		

Grönland, 17. IV.:
Östlich von Kap Farvel lagen Eisberge bis 41° W.
In der Davis-Straße zerstreutes Großeis in einem schmalen Gürtel bis Frederikshaab und wahrscheinlich etwas nördlicher zwischen Frederikshaab und Kap Farvel waren etwa 100 Eisberge.

Polen, Funkmeldung vom:

Karwen N				
Rixhöft N				
Rixhöft O				
Hela N				
Hela O				
Hela S				
Hela W				
Hela, Hafen				
Oxhöft N				
Gdingen O				
Gdingen SO				
Gdingen, Hafen				

Eisbericht Nr. 116 vom Mittwoch, 20. April 1932.

Unter Ausschluß jeglicher Haftung herausgegeben von der Deutschen Seewarte Telef.: 36 11 82. Telegr.: „Seewarte Hamburg"

Spalte E bedeutet Eisverhältnisse wie folgt:

. = Eisfrei
1 = Loser Eisbrei oder Neueis
2 = Festes Eis
3 = Treibeis
4 = Zusammengeschobener Eisbrei oder Packeisstreifen
5 = Offene Seerinne längs der Küste
6 = Starkes Festeis
7 = Starkes Treibeis
8 = Packeis
9 = Eispressung
x = Nicht gemeldet

Spalte S bedeutet Schiffahrtsverhältnisse wie folgt:

. = Schiffahrt unbehindert
1 = Schiffahrt für Dampfer unbehindert, für Segler erschwert
2 = Schiffahrt für schwache Dampfer erschwert, für Segler geschlossen
3 = Schiffahrt nur für starke Dampfer möglich
4 = Schiffahrt nur für Dampfer mit Eisverstärkung möglich
5 = Schiffahrt wird durch Eisbrecher aufrecht erhalten
6 = Aufgebrochene Fahrrinne im Eise vorhanden
7 = Schiffahrt vorläufig geschlossen
8 = Schiffahrt hat aufgehört
9 = Schiffahrtsverhältnisse unsichtigen Wetters wegen nicht zu erkennen
x = Nicht gemeldet

Spalte T bedeutet Lufttemperatur in C°. Alle Angaben im Bericht beziehen sich auf Beobachtungen von etwa 0800u des Ausgabetages, soweit nicht anders vermerkt

Finnland, Funkmeldung

Beobachtungsstellen	E	S	T	Bemerkungen
Björkösund	x	8		
Werkkomatala, Umgebung von	x	8		
Björkö, Seegebiet West von	x	8		
Wiborg-Trangsund, Fahrwasser	x	8		
Trangsund-Rödhäll, Fahrwasser	x	8		
Rödhäll, außerhalb	x	8		
Kotka, Hafen nebst Umgebung	x	8		
Rankö, außerhalb	x	8		
Luppi, außerhalb	x	8		
Boistö, bei	6	8		
Glosholm, bei	6	8		
Hochland, Seegebiet W von	x	8		
Helsingfors S Hafen nebst Umgebung	1	5	4	
Sweaborg, außerhalb	2	7		
Graskarsbådarna, außerhalb	5	7		
Porkala, bei	2	6		
Kallbådan, außerhalb	5	7		
Barösunds Fjärd	2	7		
Jussarö, Seegebiet außerhalb	5	x		
Hangö Hafen nebst Umgebung	2	6	-2	
Russarö, Umgebung von	5	9		
Russarö, Seegebiet im äußerst. Sichtkreis von	3	9		
Hangö W-Fjärd	2	6		
Gullkrona Fjärd, S-Teil von	2	6		
Abo Hafen bis Stora Bocken	1	2		
Erstan Fjärd	2	6		
Lohm, Umgebung von	2	6		
Widskärsfjärd	.	.		
Utö, bei	.	.		
Utö, Seegebiet im äußersten Sichtkreis von	.	.		
Skiftet	3	3		
Degerby, bei	3	1		
Ledsund, bei	.	.		
Nyhamn, O. von	.	.		
Kobbaklintar, Seegebiet außerhalb	.	.		
Mariehamn, Schärenhof vor	.	.	2	
Eckerö, West von	.	.		
Storbrotten, Umgebung von	.	.		
Raumo, Schärenhof außerhalb	2	6		
Raumo, Seegebiet nahe außerhalb	3	4		
Relandersgrund, Umgebung von	.	.		
Räfsö und Mäntyluoto innere Hafengebiete	1	1		
Mäntyluoto Reede	1	1		
Kallo und Räfsö, außerhalb	3	2		
Räfsö, Seegebiet im äußersten Sichtkreis von	x	9		
Waskiot Hafen nebst Schärenhof	2	7	0	
Storhästen und Enstan, zwischen	2	7		
Rönnskär-Fahrwasser	8	7		
Norrskär-Fahrwasser	8	7		
Jakobstadt Hafengebiet	x	8		
Adö, Reede bei	6	8		
Mässkär, Seegebiet außerhalb	x	8		
Yxpila Hafengebiet	x	8		
Tankar, innerhalb	x	8		
Tankar, Seegebiet außerhalb	x	8		
Brahestads Reede	x	8		
Nahkiainen, nach außen gen	x	8		
Isokrassell, Seegebiet N von	x	8		
Uleaborgs, äußere Hafengebiete	x	8		
Uleaborgs Hafengebiete, Fahrstraße nach	x	8		
Marjaniemi, Seegebiet außerhalb	x	8		
Kemi Hafengebiete	x	8		
Kemi, Seegebiet außerhalb	x	8		

Schweden, Funkmeldung

Beobachtungsstellen	E	S	T	Bemerkungen
Karlsborg, Fahrwasser nach	x	8	-5	
Rödkallen, Seegebiet vor	x	8		
Lulea durch Tjuvholmsund, Fahrwasser nach	x	8		
Gasören, Seegebiet vor	6	8	0	
Västra Kvarken	7	8		
Skag, Seegebiet vor	.	.		
Hernö, Seegebiet vor	.	.	2	
Svanö, Angermanälven oberhalb	2	6		
Svanö, Angermanälven unterhalb	2	1		
Bremö, Seegebiet vor	.	.		
Bremö bis Draghällan-Feuer, Fahrwasser	.	.		
Alnösundet	.	.		
Liljungfrun, Seegebiet vor	.	.		
Eggegrund, Seegebiet rund um	.	.		
Gävle, Nordfahrwasser nach	1	.		
Oregrundsgrepen	3	3		
Grundkallen-Feuerschiff, Seegebiet um	.	.		
Söderarm, Seegebiet vor	.	.		
Sandhamn, Seegebiet vor	.	.		
Sandhamn nach Stockholm, Fahrwasser	.	.		
Landsort, Seegebiet vor	.	.		
Landsort bis Stockholm, Fahrwasser	.	.	4	
Hävringe bis Oxelösund, Fahrwasser	.	.		
Kalmarsund nördlich Kalmar	.	.		
Kalmarsund südlich Kalmar	.	.		
Kalmarsund, südliche Einfahrt zum	.	.	3	
Karlshamn, Seegebiet vor	.	.		
Öresund, südliche Einfahrt zum	.	.		
Flinträmnen	.	.		
Hälsingborg, Seegebiet vor	.	.		
Öresund, nördliche Einfahrt zum	.	.		
Halmstad, Seegebiet vor	.	.		
Varberg, Seegebiet vor	.	.		
Vinga, Seegebiet vor	.	.		
Vinga bis Göteborg, Fahrwasser	.	.		
Smögen, Seegebiet vor	.	.		

Briefmeldung vom: 18. IV.

	E	S	T	Bemerkungen
Husum, nach	.	.		
Örnskjöldsvik, nach	2	2		Rinne im Eise.
Ulvö, Seegebiet	.	.		
Ulvöarna, innerhalb	.	.		
Köpmannholmen, nach	.	.		
Ullångerfjärd, innerer Teil	2	3		
Hernösund, nach	.	.		
Sundsvall, nach	.	.		
Klingerfjärd, in	2	6		
Stockviken, in	.	.		
Agö Seegebiet	.	.		
Agö bis Dukarsund u. Saltvik	.	.		
Saltvik bis Hudiksvall	2	6		
Dukarsund bis Jaggesund	2	6		
Ljusne u. Gällvik, nach	.	.		
Stugsund, nach	2	1		Rinne im Eise
Skutskärs Hafen, im	.	.		
Örskär Seegebiet in allen Richtungen	3	x		
Norra Grepen, in	2	3		Rinne im Eise
Södra Grepen, Fahrw. durch	3	3		
Öregrund bis Sparkklubben	.	.		
Södertälje, Fahrw. innerer Teil.	3	1		

Der Eisbericht erscheint täglich mit Ausnahme von Sonn- und Feiertagen. Bezugspreis für das Winterhalbjahr beträgt RM. 30.— einschließlich einer Eisübersichtskarte, die als Anlage beigegeben wird, wenn die Entwicklung der Eisverhältnisse es fordert. Bestellort: „Hamburg, Deutsche Seewarte".

Täglicher Wetterbericht.

Jahrgang: 57 Nr.: 112

Herausgegeben von der Deutschen Seewarte.
Verlagsort Hamburg.

Donnerstag, den 21. April 1932

Versendung 6 mal wöchentlich. Der Sonntagsbericht erscheint nachträglich.

Erläuterung: Die Beobachtungen sind sämtlich in der Form der 1929 in Kopenhagen beschlossenen Einheitsschlüssel wiedergegeben; die ausländischen jedoch zum Teil gekürzt. Kurze Erläuterungen zu den einzelnen Ziffern werden am 1. eines jeden Monats dem Täglichen Wetterbericht beigegeben. Eingehend finden sie sich in „Schlüssel und Anweisung für Obstelegramme", Aufl. 1, 1930, zu beziehen von der Deutschen Seewarte, Hamburg. **Luftdruck in Millibar,** umgerechnet auf den Meeresspiegel, bei Bergen auf die nächste Tausenderhöhe (1000 mb = 750.1 mm, bezogen auf 0° C und Schwere in 45° Breite). **Temperatur in Celsiusgraden. Windrichtung:** 08 = E, 16 = S, 24 = W, 32 = N. **Windstärke** nach Beaufort-Teilung (0 = Stille, 12 = Orkan). Die **Wolkenhöhe** (h) bezeichnet bei Bergen, wenn Wolken unter Orthöhe vorhanden sind, den Abstand von der Oberfläche dieser Wolken.

Erläuterung des Schlüssels	Untere Wolken	Mittlere Wolken	Wetter	Sicht	Wolkenhöhe	Bedeckungsgrad (untere Wolken)	Windrichtung	Windstärke	Wetterverlauf	Bedeckungsgrad (alle Wolk.)	Luftdruck (mb)	Lufttemperatur (° C)	Relative Feuchte	Obere Wolken	Art der Druckänderung i. d. letzten 3 Stunden und Betrag		Niederschlagmenge (mm)	Höchsttemperatur	Tiefsttemperatur	Seegang	Sicht nach See	Erdbodenzustand	Unterschied zw. Luft- u. Wassertemperatur	Dünung	Richtung der Dünung
	C_L	C_M	ww	V	h	N_L	DD	F	W	N	BBB	TT	U	C_H	a	bb	RR	MM	mm	S	V_s	E	t_d	K	d

Deutsche Binnenlandorte	Gestern 14h MEZ. $C_L C_M$	ww VhN_L	DDF WN	BBB TT	U C_H abb	Gestern 19h MEZ. $C_L C_M$	ww VhN_L	DDF WN	BBB TT	U C_H abb	R_2R_2 MM E	Heute 8h MEZ. $C_L C_M$	ww VhN_L	DDF WN	BBB TT	U C_H abb	R_1R_1 mm E
Wilhelmshaven 10430	5 x	03 6 4 8	143 2 8	10 077 10	5 x 802	5 7	05 5 3 6	143 1 6	084 07	8 x 803	xx xx 1	6 x	62 6 3 2	153 5 8	078 06	9 x 401	01 05 1
Bremen	5 1	02 8 5 4	204 1 5	101 10	4 x 602	0 7	02 6 7 7	143 2 7	092 10	5 x 601	00 11 0	5 2	61 7 4 5	184 5 8	081 08	6 x 303	97 05 0
Hamburg 10403	7 x	02 7 5 6	184 1 6	104 10	5 x 603	0 7	01 6 8 0	174 1 3	101 09	5 0 601	00 11 0	5 2	02 6 3 6	14[illegible] 1 [illegible]	101 01	5 x 403	00 05 1
Kiel	7 x	02 7 5 6	163 1 5	104 09	5 x 300	5 0	02 7 5 4	163 1 4	099 10	7 0 802	00 11 0	5 x	28 6 5 5	163 1 5	092 07	5 x 300	00 05 0
Flensburg 10450	2 7	02 7 6 3	162 2 5	107 09	9 x 300	5 7	02 6 5 8	162 1 5	097 08	9 x 805	00 11 0	6 x	63 5 5 5	032 5 6	087 06	9 x 301	01 04 1
Stettin 10404	7 3	02 8 6 4	221 1 5	121 12	4 0 805	0 3	02 8 9 0	000 2 6	119 10	5 0 401	00 12 0	7 0	02 7 6 6	202 2 6	135 13	6 0 301	00 06 0
Danzig 10405	1 0	01 9 5 1	323 1 1	144 06	4 0 301	0 1	01 8 7 1	021 0 1	152 03	6 0 403	00 07 0	0 7	02 7 7 5	162 0 5	155 05	7 0 101	00 51 0
Königsberg 10420	7 7	01 9 6 3	022 0 3	132 06	4 0 301	4 0	01 8 6 2	322 0 2	141 03	8 0 303	00 07 6	0 0	05 5 9 0	301 0 0	160 04	7 0 305	00 53 0
Aachen 10407	5 7	50 5 5 2	185 2 8	109 09	5 x 902	5 3	02 8 7 4	164 1 6	100 09	6 x 502	00 10 0	5 3	02 3 7 8	185 2 4	095 07	7 x 400	00 06 0
Nordhorn	8 x	02 7 5 6	225 2 6	088 10	5 x 805	5 2	03 7 5 5	205 2 8	083 09	5 x 801	00 11 0	5 2	05 7 4 4	204 2 8	080 07	8 x 305	01 06 0
Hannover 10421	4 6	02 8 6 5	243 1 6	115 10	5 x 803	4 x	05 6 6 7	193 2 7	117 09	5 x 401	00 11 0	0 5	01 7 9 0	175 0 0	118 08	6 0 304	00 03 0
Erfurt 10416	7 3	02 8 6 4	222 1 6	121 10	4 x 801	4 7	02 8 4 7	251 1 7	126 09	5 x 402	00 10 0	0 0	01 8 9 0	183 1 4	153 05	8 4 403	00 02 0
Magdeburg	7 7	05 7 6 4	164 1 5	118 11	4 x 802	1 7	05 8 6 2	223 1 7	119 10	4 x 402	00 12 0	5 7	02 6 5 4	515 1 5	135 07	6 x 202	00 04 0
Berlin 10448	5 3	02 8 6 3	000 2 7	117 11	4 x 901	5 3	02 7 7 4	201 2 7	117 11	4 x 500	00 12 0	0 0	02 7 4 0	193 1 0	138 08	6 0 301	00 04 0
Dresden 10410	5 2	61 6 5 5	281 5 8	119 08	7 x 301	0 3	02 6 7 0	000 5 5	127 07	7 2 303	97 10 0	0 0	05 5 5 0	161 0 0	151 10	5 0 303	00 51 0
Grünberg i. Schl.	6 2	03 7 6 4	121 2 8	120 11	4 x 901	6 2	61 7 5 6	201 5 8	123 09	7 x 401	97 11 0	0 0	00 6 9 0	202 0 0	152 08	6 0 303	97 05 0
Breslau 10411	7 0	01 7 7 4	262 0 4	122 12	4 0 300	5 3	02 6 6 4	000 2 6	122 01	5 x 401	00 13 0	0 5	01 6 8 0	262 0 1	163 06	7 0 307	97 05 1
Essen 10437	5 2	03 8 6 5	183 2 8	111 05	7 x 604	5 7	02 7 6 5	182 2 7	101 08	6 x 605	00 10 0	5 7	03 7 5 4	182 2 6	101 07	7 x 400	92 05 0
Mirow	5 x	03 7 5 8	222 2 8	119 12	5 x 300	5 x	03 8 7 8	182 1 6	119 10	4 x 300	00 12 0	5 0	02 6 5 6	162 1 6	131 06	5 x dxx	00 04 0
Hof	8 0	02 7 4 5	281 2 5	120 07	6 x 300	5 7	02 7 5 4	221 2 6	135 05	8 x 306	00 05 1	0 3	00 6 9 4	161 0 4	162 03	9 x 301	00 51 0
Gleiwitz	7 3	02 7 6 4	302 2 5	114 11	4 x 603	3 0	03 7 3 8	321 2 8	120 09	5 x 402	00 10 0	0 5	06 5 3 0	201 1 4	168 03	7 0 107	00 02 0
Frankfurt [illegible]	7 7	02 7 6 4	142 2 5	131 10	5 x 601	0 3	02 7 7 0	202 1 5	128 08	5 x 304	00 11 0	0 3	05 6 5 0	131 2 7	147 06	8 x 204	57 03 0
Karlsruhe 10413	5 1	03 8 6 5	222 2 8	141 06	6 x 901	5 3	02 8 6 4	221 1 4	140 09	6 0 500	00 10 1	5 2	05 6 7 5	221 2 6	155 05	7 x 901	00 51 1
Friedrichshafen 10444	5 x	02 7 5 6	223 2 6	154 08	7 x 403	0 3	02 7 9 6	000 1 6	151 07	7 x 301	00 08 0	5 x	03 4 5 8	000 2 8	184 02	9 x 304	00 50 0
Fürth	7 3	02 7 5 4	281 2 5	132 10	5 0 300	0 1	02 7 3 0	241 0 4	140 07	5 0 000	00 11 0	0 3	05 5 9 0	161 0 6	170 05	7 x 300	00 00 0
München 10414	5 1	03 7 6 4	281 2 8	142 07	5 x 300	0 7	02 6 9 0	321 1 5	144 07	5 0 402	00 08 0	0 0	05 5 9 0	000 0 0	173 05	7 0 303	00 00 0
Feldberg i. T. 801 m	1 7	03 8 4 5	203 6 8	8 958 03	6 x 300	5 3	02 6 5 3	204 1 7	8 958 02	6 x 402	97 06 0	0 0	01 7 9 0	182 1 4	8 881 54	8 2 302	00 56 9
Kahler Asten 850	4 x	02 8 4 7	203 2 7	957 02	7 x 300	5 x	03 8 3 8	184 2 8	955 03	7 x 301	97 03 6	0 7	02 9 9 0	185 1 4	954 04	7 2 301	00 01 6
Wasserkuppe 926	8 7	03 7 5 4	205 2 8	960 02	8 x 300	0 4	06 5 7 4	205 2 4	964 01	8 0 501	00 03 2	0 1	01 8 7 8	185 1 4	972 01	9 1 302	00 51 3
Brocken 1153	7 x	05 6 3 7	205 2 7	945 00	8 x 301	7 7	02 7 3 6	205 2 7	945 51	8 x 300	00 00 8	1 4	05 8 5 3	516 1 8	949 52	9 4 403	00 53 6
Fichtelberg 1213	x x	46 0 0 9	161 6 9	951 00	9 x 301	5 1	02 7 2 4	263 1 4	958 01	7 1 300	95 02 3	5 7	02 7 3 4	222 1 5	951 51	6 1 301	00 53 6
Schneekoppe 1610 m	0 x	03 7 9 0	203 6 8	7 928 52	9 x 302	5 3	02 7 9 0	202 6 6	7 931 52	9 x 302	01 51 8	0 0	00 8 9 0	283 0 0	7 935 53	7 0 305	00 55 9
Feldberg, Schw. 1497	5 x	42 7 3 8	202 6 8	8 970 52	8 x 301	5 x	03 7 4 8	202 2 8	8 976 53	8 x 302	97 52 9	5 x	03 4 4 6	185 2 8	8 966 00	8 x 402	00 51 0
Zugspitze 2962 m	x x	77 0 0 9	022 6 9	6 953 58	9 x 305	x x	77 0 0 9	041 6 9	6 959 59	9 x 302	01 57 9	0 0	05 6 9 0	000 0 0	6 973 05	7 0 303	00 00 0

Deutsche Küstenorte ° und Feuerschiffe †	Gestern 14h MEZ. $C_L C_M$	ww VhN_L	DDF WN	BBB TT	U C_H abb	Gestern 19h MEZ. $C_L C_M$	ww VhN_L	DDF WN	BBB TT	U C_H abb	R_2R_2 $\frac{S\ V_s\ E}{t_d\ K\ d\ t}$	Heute 8h MEZ. $C_L C_M$	ww VhN_L	DDF WN	BBB TT	U C_H abb	R_1R_1 $\frac{S\ V_s\ E}{t_d\ K\ d\ t}$
Borkumriff †	5 x	03 6 5 8	164 2 8	10 xxx↓ 07	8 x 609	5 x	03 6 5 8	185 2 8	10 xxx↓ 07	8 x 901	00 5 5	9 9	22 7 5 6	185 2 6	10 xxx↓ 07	9 0 303	02 3 1 4
Borkum °	5 x	03 5 4 8	184 2 8	078 08	7 x 805	6 2	03 6 4 4	205 2 8	040 06	8 x 701	97 3 8 0	5 2	02 6 4 4	186 1 5	050 07	9 0 302	97 3 6 0
Außenjade †	5 x	02 6 6 5	183 2 5	xxx↓ 07	6 x 300	6 x	03 6 5 8	163 7 8	xxx↓ 07	7 x 505	xx 3 1 4	6 x	51 6 6 8	164 4 8	xxx↓ 07	8 x 405	xx 3 7 4
Cuxhaven 10463 °						8 x	05 5 5 8	165 2 8	080 03	x x 305	xx 3 5 0	6 x	61 5 4 8	163 2 3	092 06	x x 3xx	xx 1 5 1
Elbe I †	0 3	01 7 6 5	162 0 3	xxx↓ xx	x x xxx	5 x	51 6 5 8	162 5 8	xxx↓ 07	7 x 300	00 3 0 0	5 x	02 6 5 4	163 2 6	xxx↓ 07	9 x 604	00 4 4 2
Helgoland 10465 °	0 3	02 7 5 7	162 2 7	092 08	8 x 803	5 x	03 6 3 8	164 2 8	079 07	9 x 803	xx 2 6 1	6 x	03 6 3 8	183 2 8	056 06	9 x 304	xx 2 6 1
Amrumbank 10462 †	3 x	02 7 5 6	162 2 6	xxx↓ 10	x x 803	5 0	03 6 4 8	163 2 6	xxx↓ 07	8 x 802	04 3 2 4	5 x	02 7 5 5	185 2 6	xxx↓ 07	9 0 303	02 3 1 4
List °	8 0	02 7 4 5	164 2 5	080 08	6 x 803	5 0	03 6 4 8	165 2 3	077 08	8 0 603	00 2 6 0	5 0	02 6 4 7	205 2 7	053 07	9 x 404	97 2 x 1
Bülk °	2 2	02 7 4 2	165 1 7	100 11	x x 803	0 3	03 7 3 0	165 1 5	097 10	x 0 901	00 3 7 0	0 2	02 6 3 0	166 2 7	087 06	x x 300	00 3 6 0
Marienleuchte °	3 x	02 7 4 7	122 2 7	xxx 09	0 x 803	5 x	02 6 4 7	122 2 7	xxx 06	0 x 803	00 1 6 0	0 x	02 6 4 7	143 2 7	xxx 09	0 x 300	00 2 6 0
Fehmarnbelt †	2 3	02 6 4 6	123 2 6	106 07	8 x 801	6 4	62 6 4 8	183 2 8	095 06	0 x 001	xx 3 0 0	4 1	02 6 5 6	165 2 6	092 05	9 x 601	xx 4 0 0
Warnemünde °	8 x	02 7 5 6	323 1 6	111 05	8 x 801	8 x	02 7 5 7	041 1 7	107 09	7 x 803	00 1 7 0	0 4	00 6 9 0	166 1 2	110 07	7 0 404	00 3 6 0
Arkona 10464 °	0 3	02 8 9 0	104 1 5	115 05	8 0 603	0 3	02 8 9 0	034 1 5	115 04	8 0 501	00 3 9 0	0 3	05 7 9 0	163 1 5	113 07	7 0 300	00 2 5 0
Adlergrund †	1 4	01 8 5 2	103 0 3	124 05	7 0 300	7 x	02 8 5 6	034 2 6	119 04	8 x 302	W-T 05	8 x	03 8 5 8	103 2 8	127 04	8 x 305	
Rügenwaldermünde °	4 0	01 7 7 2	023 1 2	139 08	6 0 602	0 3	01 7 8 0	082 1 4	136 07	5 0 602	00 1 7 0	5 7	03 6 6 4	123 1 8	144 04	7 x 300	00 2 6 0
Memel 10467 °	2 0	02 8 5 5	042 1 5	135 08	4 0 300							4 0	01 7 5 3	122 0 3	162 07	5 0 300	00 2 7 0

Deutsche Küstenorte ° und Feuerschiffe †	Gestern 17h MEZ. $C_L C_M$	ww VhN_L	DDF WN	BBB TT	U C_H abb	Heute 2h MEZ. $C_L C_M$	ww VhN_L	DDF WN	BBB TT	U C_H abb		Heute 11h MEZ. $C_L C_M$	ww VhN_L	DDF WN	BBB TT	U C_H abb	
Borkumriff †	5 x	03 6 5 8	185 2 8	10 xxx↓ 07	7 x 802	9 x	03 7 5 8	186 2 8	10 xxx↓ 07	9 x 803		3 4	11 7 6 3	203 1 4	10 xxx↓ 08	3 1 306	
Borkum °	5 2	05 5 4 4	205 2 8	071 08	8 x 803	x x	25 6 x x	498 7 7	051 07	9 x 303		3 7	02 6 4 4	134 8 6	074 05	8 0 307	
Außenjade †	5 x	03 6 5 8	164 4 8	xxx↓ 07	8 x 805							5 x	05 5 8 x	123 5 8	xxx↓ xx	8 x 212	
Wilhelmshaven °	8 x	61 5 3 8	182 5 8	091 05	8 x 501	x x	02 4 x 5	134 1 5	078 08	9 x 304		6 0	61 6 4 8	184 2 3	088 08	9 0 305	
Cuxhaven °				xxx		9 x	03 7 4 8	163 2 6	090 07	x x 803		0 5	02 5 2 5	203 3 5	097 10	x x 303	
Elbe I †	5 x	03 6 5 8	162 1 8	xxx↓ 08	8 x 806							7 4	02 6 6 2	193 2 6	xxx↓ 07	9 1 305	
Helgoland °	6 x	61 6 3 8	162 5 8	088 07	9 x 803	x x	22 5 x 8	163 5 8	067 06	9 x 805		4 7	05 6 4 5	183 2 5	076 07	9 0 306	
Amrumbank †	6 x	22 7 6 3	163 2 8	xxx↓ 06	9 x 803							4 7	03 7 7 7	184 2 8	xxx↓ 08	x x 305	
List °	x x	03 7 6 7	164 2 8	077 08	6 x 802	x x	03 7 4 x	125 2 8	060 07	8 x 807		5 0	02 6 4 6	205 2 6	083 09	8 x 405	
Bülk °	6 2	02 6 3 4	163 1 7	100 05	x x 300							6 2	61 6 3 5	205 5 8	093 07	x x 103	
Marienleuchte °	5 x	02 7 4 6	062 2 6	xxx 08	0 x 300							5 x	02 6 3 7	143 2 7	xxx 12	0 x 300	
Fehmarnbelt †																	
Arkona °												0 0	05 6 9 0	163 1 0	113 10	6 0 300	
Adlergrund †												5 x	01 8 5 3	181 1 3	126 06	8 0 301	W-T 03

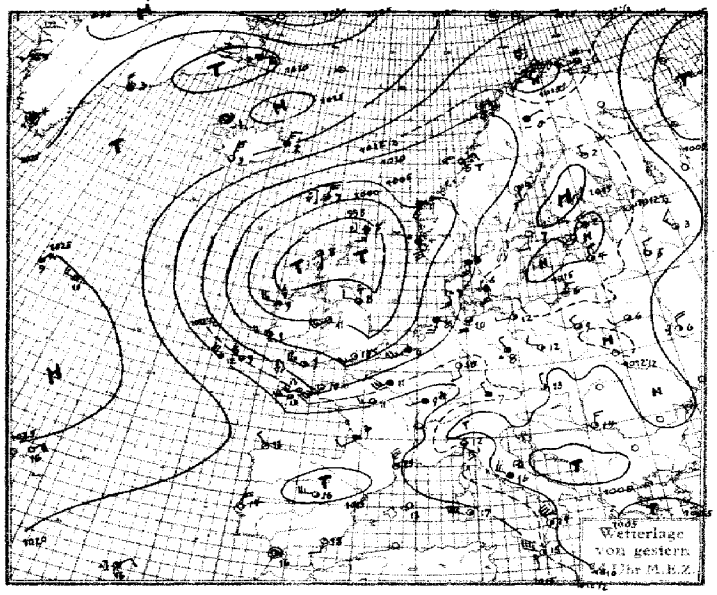

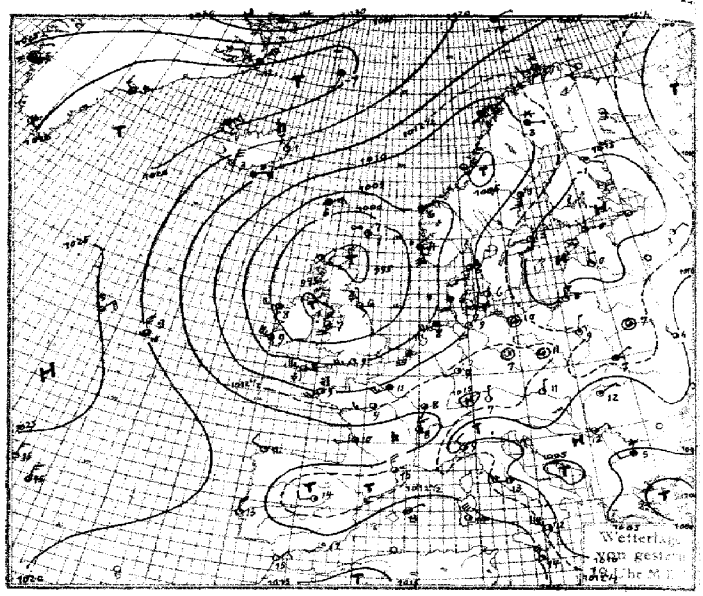

Luftdruck, Temperatur, Wind, Himmelszustand der nördlichen Halbkugel 2 Uhr M.E.Z.

SEEWARTE

Donnerstag, 21. April 1932

Wetterlage von 8 Uhr M. E. Z.

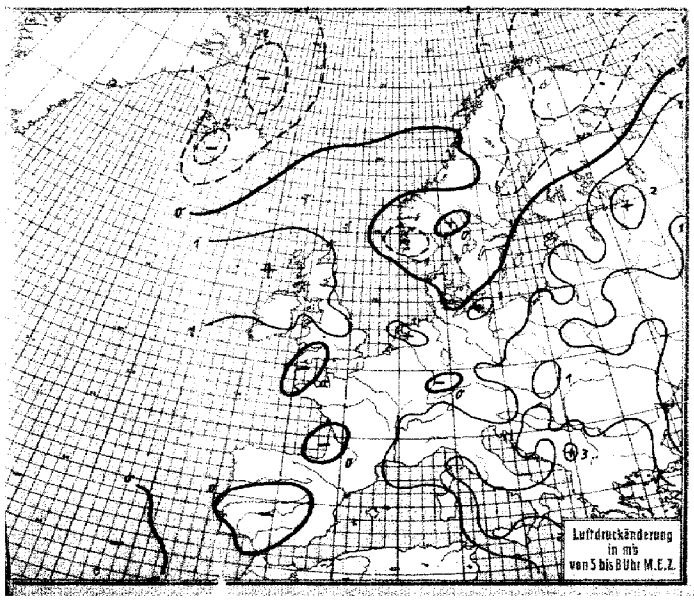

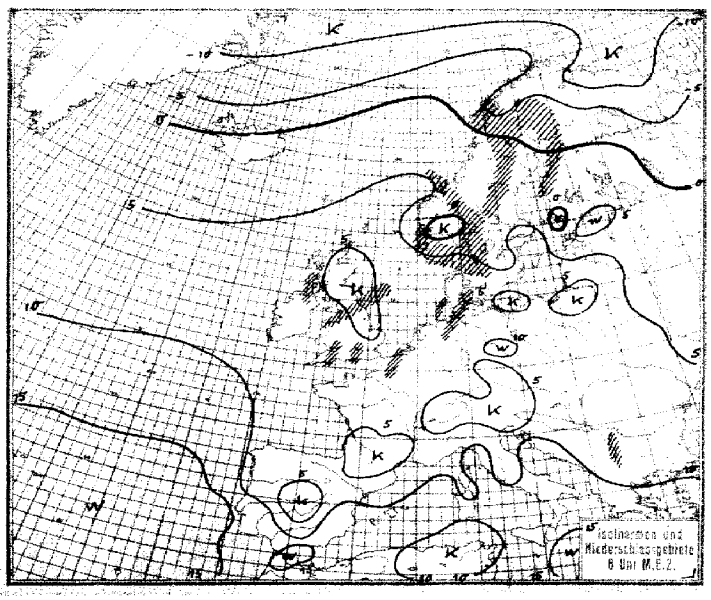

Donnerstag, den 21. April 1932

Erläuterung des Landschlüssels

C_L Untere Wolken	C_M Mittlere Wolken	ww Wetter	V Sicht	h Wolkenhöhe	N_L Bedeckungsgrad (untere Wolken)	DD Windrichtung	F Windstärke	W Wetterverlauf	N Bedeckungsgrad (alle Wolken)	BBB Luftdruck (mb)	TT Lufttemperatur (° C)	U Relative Feuchte	C_H Obere Wolken	a Art der Druckänderung i. d. letzten 3 Stunden	bb und Betrag	RR Niederschlagsmenge (mm)	MM Höchsttemperatur	mm Tiefsttemperatur	S Seegang	V_s Sicht nach See	E Erdbodenzustand

Auslandorte (Küstenorte o)	Gestern 14h MEZ. $C_L C_M$	ww Vh N_L	DDF WN	BBB TT	U C_H abb	Gestern 19h MEZ. $C_L C_M$	ww Vh N_L	DDF WN	BBB TT	U C_H abb	R_2R_2 s V_s E	Heute 8h MEZ. $C_L C_M$	ww Vh N_L	DDF WN	BBB TT	U C_H abb	R_1R_1 s V_s E
Thorshavn	6 0	25 736	026 86	10016 07	20 300	0 0	61 748	04? 58	10036 05	90 305	01 37 1	6 x	03 738	225 58	10075 05	9x 301	02 37
Reykjavik	x 3	02 872	283 15	223 02	92 300	x 3	02 98x	283 14	212 02	9x 893	00 xx 0	0 0	00 690	202 00	111 03	50 810	94 xx
Isafjord	0 0	00 xx0	000 00	246 51	x0 813	6 x	10 xx8	043 28	180 02	xx 828		6 x	03 xx8	324 28	128 51	xx 803	
Acureyria	1 x	02 xx5	321 15	246 51	xx 608	x x	01 xxx	000 14	206 00	x2 810		4 x	72 xx8	085 68	076 00	xx 508	
Seydisfjord	5 x	03 xx8	32? 28	214 02	xx 300	1 x	01 xx2	021 02	206 01	xx 900							
Westmann	0 0	00 xx6	327 00	201 03	x0 210	x x	01 xxx	326 03	190 03	x2 890							
Aberdeen	8 0	01 664	125 14	9947 08	60 701	8 x	01 673	127 93	9948 07	6x 401	00 17 1						
Malin Head	8 6	10 844	224 76	952 07	88 601	3 0	27 744	071 74	950 06	90 403	08 28 1	3 0	23 744	323 74	999x 07	-- --	01 38 1
Tynemouth	6 0	81 645	242 75	265 08	70 602	3 0	27 745	122 75	961 06	90 801	04 27 1	6 x	22 542	201 58	985 04	9X 301	02 25 1
Croydon	5 3	22 746	174 57	10035 09	8x 809	2 0	22 755	164 55	10031 07	7X 802	05 1 1	7 3	01 642	144 03	10043 06	91 401	92 39
Lerwick	9 0	22 736	153 56	9947 08	20 201	1 0	05 545	092 45	9965 07	80 203	05 xx 0	8 x	05 748	092 78	9997 07	9x 304	01 xx
Valentia	3 0	01 854	234 24	10042 09	71 805	8 0	01 844	265 74	10023 09	70 204	05 48 1	6 x	21 847	263 78	10017 07	8x 303	07 38
Guernsey	8 0	22 758	206 58	083 09	9x 805	3 0	01 743	208 13	081 09	8x 501	01 37 0						
Stornoway	8 6	02 944	141 25	9944 08	82 300	8 7	01 944	041 14	9951 06	90 302	95 19 1	8 7	01 843	301 14	000 06	90 307	00 18 1
Holyhead	x x	13 863	195 73	998 51	53 707	3 0	13 943	184 75	987 08	73 705	95 18 0	9 3	02 845	263 17	9991 07	81 304	91 18 1
Yarmouth	8 0	01 654	164 74	10019 08	80 810	9 0	63 645	172 55	10017 08	02 x02	02 31 x	0 0	00 690	183 00	10028 06	80 302	01 26
Blacksod P.	9 0	89 307	245 77	9976 09	70 609	8 0	01 834	244 74	9972 08	70 800	02 38 0	8 0	01 934	283 74	009 07	80 307	02 39
Scilly o	8 0	25 865	245 75	10067 09	80 802	8 8	25 864	249 74	10062 08	70 705	02 38 1						
Myggbukta						x x	71 408	082 68	417 64	8x 801	25 x9 9						
Jan Mayen						5 x	03 948	161 28	096 57	6x 804	00 12 6	5 1	05 8??	041 78	451 56	87 805	97 28 6
Longyearbyen o						5 0	02 943	283 14	124 64	54 805	00 xx 2	5 x	77 337	000 07	138 64	5x 603	97 xx 2
Bäreninsel	5 x	03 758	000 28	187 64	8x 602	5 x	03 8x8	041 28	171 61	9x 807	00 x8 9	5 x	03 958	073 28	124 61	9x 706	00 x9 9
Vardö	x x	76 0x9	223 69	132 56	8x 310												
Ingöy	3 0	26 855	201 65	142 58	70 101	3 3	21 658	205 64	137 55	80 201	93 36 8	0 2	02 980	143 24	087 54	62 808	21 37 8
Andenes						5 2	03 973	072 28	103 54	6x 806	97 29 7	3 0	01 962	043 02	056 51	70 804	00 29 7
Röst	2 0	02 954	054 25	xxx 00	72 804	5 1	03 953	026 25	032 50	77 705	27 19 6	7 0	02 255	018 25	064 01	67 703	00 19 6
Nordöyan	5 x	05 957	042 27	065 05	5X 802							2 4	05 951	252 13	050 02	51 300	00 19 0
Ona o	5 1	02 xxx	261 25	071 05	8X 300	0 2	13 890	024 20	097 04	7X 802	00 19 0	7 0	01 993	051 15	056 05	71 300	00 12 0
Krakenes	7 4	02 843	083 24	056 05	82 703	5 4	03 842	342 28	055 06	97 800	00 18 1	7 4	02 843	072 24	048 04	81 803	00 18 1
Utsira	6 x	62 858	146 58	040 04	8X 601	8 x	64 858	136 58	035 04	8X 802	24 38 1	9 X	62 858	054 58	026 04	8X 805	03 28 1
Lista	6 x	05 858	125 78	057 05	8X 802	6 X	62 748	125 58	052 04	8X 802	02 38 1	6 X	62 748	164 58	007 05	9X 503	08 28 1
Ferder	5 1	03 853	202 28	098 06	7X 301							6 5	62 755	144 58	066 04	8X 804	03 37 1
Svandalsflona	3 0	71 618	123 78	9912 62	80 725	0 2	71 618	124 78	9914 62	80 602	91 xx 9	0 0	71 408	085 75	9892 52	80 712	93 54 9
Haparanda	7 6	02 1x4	143 65	10135 01	93 300	0 x	03 948	122 28	10128 51	9X 821	97 02 8	6 x	76 1x8	164 28	10075 52	9X 707	91 53 8
Jönköping	0 5	02 890	182 15	118 09	33 500	5 2	03 871	143 22	119 02	4X 300	00 10 0	7 5	03 873	164 28	115 03	67 802	00 01 0
Wisby	5 5	03 9x4	203 28	150 05	40 302	0 5	01 9x0	202 12	153 04	60 302	00 20 0	0 0	03 9x0	142 00	149 06	60 300	00 19 0
Stensele	7 0	02 975	163 15	026 04	40 803	5 0	03 263	142 28	072 02	70 204	00 05 6	5 0	72 558	203 28	040 01	80 603	97 51 6
Hörnösand	1 0	01 943	141 13	114 03	70 803	0 8	02 995	163 13	131 01	70 703	00 39 0	0 0	01 858	165 48	086 02	90 805	91 39 1
Stockholm	7 4	01 872	162 13	137 07	80 300	0 5	01 790	163 13	150 03	50 304	00 07 0	7 4	02 774	143 15	146 05	4X 300	00 01 0
Gällivare	5 x	03 937	041 28	111 50	5X 300	5 x	72 558	081 68	109 53	8X 803	91 00 9	5 X	74 428	000 68	021 50	9X 604	04 55 9
Kopenhagen	3 1	03 763	143 18	132 06	81 300	0 7	02 790	143 14	132 06	80 300	00 37 0	0 7	01 690	163 13	116 07	80 603	00 26 0
Skagen	8 2	02 764	163 27	099 06	70 300	8 2	05 567	163 27	091 06	80 801	00 37 0	5 0	52 568	144 48	059 06	80 603	01 45 1
Hanstholm o	6 2	03 853	183 28	070 07	70 xx2	6 2	03 853	163 28	063 07	70 802	00 18 0	6 0	01 658	143 28	022 05	80 603	91 16 1
Helsingfors o	4 6	01 8x2	183 03	145 06	50 303	4 0	01 863	203 03	169 03	60 305	00 08 3	0 0	00 820	142 00	121 04	60 301	00 53 0
Sortavala	7 0	01 964	323 14	132 04	20 302	0 0	00 890	321 00	169 01	30 302	00 05 9	1 0	01 991	143 03	218 02	67 306	00 57 1
Wasa	8 0	01 883	262 13	132 02	50 300	0 0	00 890	280 00	138 01	50 300	00 04 0	5 0	52 558	206 68	131 01	80 807	00 52 0
Enare	4 0	01 8x3	322 03	148 5?	50 807							0 2	70 2x8	002 68	074 57	90 313	95 68 9
Dorpat	2 0	[illegible]	[illegible]	[illegible]	[illegible] 303	6 3	[illegible]	101 13	1xx 04	60 303	97 08 0	2 0	03 820	182 00	198 04	60 303	00 52 0
Filsand	2 7	02 772	282 16	148 03	9X 304	0 1	01 790	321 02	164 01	90 306	00 04 0	0 0	00 790	143 03	171 04	80 304	00 52 0
Riga	5 4	02 752	304 14	150 04	65 301	7 x	01 753	323 13	160 00	8X 307	03 05 1	0 0	00 790	122 00	187 06	4X 306	00 52 0
Malnava	3 0	10 745	302 05	124 05	40 303	4 0	10 744	262 04	145 04	50 306	00 06 1	0 0	01 700	281 01	184 05	60 303	00 52 1
Kowno	4 0	02 667	062 27	133 07	4X 402							8 X	03 668	081 28	186 03	7X 307	00 02 0
Warschau	5 2	02 655	282 26	148 09	50 300	5 3	02 644	061 15	122 09	60 301	00 10 0	0 0	05 590	000 00	162 09	50 405	00 04 0
Krakau	7 3	03 665	040 28	123 10	50 300	5 3	02 683	040 15	132 08	70 305	00 10 0	5 3	05 564	241 28	175 06	80 105	00 03 0
Lemberg						5 0	03 678	041 28	133 07	80 301	00 09 1	0 3	02 690	000 27	161 08	60 307	00 03 1
Pinsk	5 3	02 663	202 57	112 26	70 303	5 0	02 667	000 27	135 07	70 303	00 08 0	0 7	02 790	042 15	174 06	70 309	00 02 0
Rochefort	5 x	03 768	303 28	158 13	6X 803	5 X	25 758	242 28	149 10	8X 801	01 1X 1	5 0	02 664	202 14	123 08	90 300	00 08 1
Socoa	x x	01 753	281 03	179 15	60 001	0 0	00 790	321 00	158 12	60 803	00 14 0						
Le Bourget	8 7	03 754	205 28	118 11	5X 8X7	6 7	03 754	205 28	106 11	5X 802	00 12 0	6 3	02 640	185 27	107 08	8X 103	00 07 0
Lyon						5 x	04 787	323 77	164 08	7X 401	27 10 0	6 0	02 674	141 27	174 05	72 104	00 01 0
Brest	8 X	02 756	207 26	095 10	9X 808	5 X	25 755	204 25	081 09	8X 805	01 10 1	9 0	02 75X	244 17	070 07	90 800	97 08 1
Perpignan	2 4	01 862	637 03	1?? 10	30 705	2 7	02 768	625 07	124 15	40 401	00 45 0						
Le Talut	5 X	02 757	536 27	146 10	9X 805	5 X	02 757	207 27	129 10	8X 807	00 41 1	3 0	02 756	205 76	105 07	90 402	02 08 2
Tours	8 X	02 857	223 27	134 11	4X 807	5 X	02 828	223 26	125 09	6X 602	00 12 1	5 0	02 873	185 25	166 07	85 200	00 05 0
Le Havre	0 5	02 867	325 27	101 09	7X 810	6 2	63 648	205 58	085 08	7X 401	02 10 1						
Marseille	3 0	01 790	615 12	129 13	33 702	0 0	00 790	285 00	127 12	30 402	00 14 0						
Helder o	5 X	05 558	185 28	060 09	8X 8X7	4 X	61 648	165 58	043 08	8X 601	97 16 1	2 0	02 544	184 54	055 07	90 305	94 16 1
Vlissingen o	6 X	03 758	205 28	074 09	7X XX6	5 X	02 657	185 17	- -	7X 800	00 26 0	6 X	02 736	184 56	067 07	3X 401	02 16 1
De Bilt	7 7	03 744	184 28	080 10	50 806	5 5	02 766	164 57	070 08	7X 805	27 10 0	7 X	21 547	185 27	074 08	8X 403	93 07 0
Zürich	2 7	05 863	301 46	135 07	6X 701	2 7	05 791	181 26	147 07	6X 4X2	01 09 1	0 0	03 420	100 12	136 03	93 305	00 50 1
Bern	5 X	05 778	120 28	122 07	5X 601	5 4	02 874	221 25	147 07	50 401	00 09 0	0 0	05 890	200 21	1?6 01	84 403	00 00 0
Säntis						X X	44 209	141 39	XXX 57	9X 4X3	92 55 9	5 4	01 202	184 31	XXX 56	80 401	00 51 2
Wien	1 7	02 673	301 04	109 13	23 603							4 3	02 881	263 04	170 08	66 108	00 06 0
Klagenfurt												5 X	04 208	002 39	186 04	9X 302	06 02 1
Innsbruck	5 X	02 755	042 25	114 09	5X 300							X 1	01 9X1	241 01	181 01	9X 300	93 00 1
Budapest	8 X	02 864	382 26	292 13	6X 602	0 7	02 890	281 14	102 11	6X 303	00 15 0	1 0	01 862	000 02	151 03	60 305	00 06 0
Fünfkirchen												4 7	01 273	241 13	137 09	30 311	00 06 0
Debrecen						4 5	01 233	041 13	089 42	30 300	00 15 1	5 4	01 863	324 03	140 08	60 307	00 04 1
Prag	8 2	02 764	301 25	110 13	4X 702	5 7	81 456	062 77	127 09	7X 207	02 11 4	0 0	44 390	030 70	170 06	60 304	02 02 1
Olmütz	5 3	02 873	301 15	102 12	40 901	0 7	01 780	023 34	115 09	50 303	00 13 1	5 0	02 666	081 16	171 05	70 307	00 03

Donnerstag, den *21. April* 19*32*

Auslandorte	Gestern 14h MEZ. ww VhN_L	DDFWN	BBB TT	Gestern 19h MEZ. ww VhN_L	DDFWN	BBB TT	Heute 8h MEZ. ww VhN_L	DDFWN	BBB TT
Madrid	02 744	245 14	10149 16	02 744	222 14	10121 14			
Almeria	01 851	112 13	174 18	01 890	201 13	161 17	02 790	322 14	10165 14
Mahon	02 865	xx2 15	167 13	01 851	061 01	158 13	00 690	000 00	178 11
La Coruña	01 743	281 13	182 13	01 652	262 02	163 11			
S. Fernando				00 790	262 00	161 18	00 790	071 00	161 11
Teneriffa	21 855	062 45	190 20	02 855	081 15	175 18	50 847	041 47	181 17
Kap Juby	00 890	000 00	221 20	00 890	322 00	215 20	00 790	323 00	151 16
Rio de Oro	00 790	305 00	146 22	00 790	326 00	130 21	00 690	282 00	014 51
Oporto 383	01 752	284 02	172 14				xx 324	041 34	154 06
Lissabon 384	01 754	324 04	177 14	01 761	324 01	174 13	01 652	321 02	174 10
Praya									
Mindelo(?)									
Pargo	22 654	042 25	186 16				02 764	xxx x5	159 15
Pt. Delgada (Azoren)	02 864	322 14	238 15	01 863	023 03	242 15			
Horta (Azoren)				10 863	023 03	242 15			
Padua									
Genua 335	02 644	182 27	149 12	02 664	282 14	121 09			
Florenz 317									
Rom 322	96 745	263 2x	086 16	02 865	243 15	103 13	05 480	042 30	117 08
[illegible] 325	02 765	578 45	125 14	02 755	593 25	185 13	00 690	243 00	185 09

Auslandorte	Gestern 14h MEZ. ww VhN_L	DDFWN	BBB TT	Gestern 19h MEZ. ww VhN_L	DDFWN	BBB TT	Heute 8h MEZ. ww VhN_L	DDFWN	BBB TT
Messina 0651	02 854	618 74	10105 14	10 644	593 74	10121 12	02 745	261 25	10162 14
Tarent 0333	63 658	596 45	063 14						
Malta 0341	01 884	267 14	131 15	01 x65	276 23	148 14			
Belgrad	01 873	323 13	069 14	02 765	042 15	083 12	01 390	221 13	141 07
Usküb	62 548	241 58	047 10	03 758	283 28	049 09	03 668	203 28	130 09
Split 0718	02 855	202 47	053 14	10 755	263 58	069 11	01 890	043 14	138 12
Bukarest									
Sofia 0720				52 738	222 58	050 05			
Archangelsk									
Matotschkin S.									
Leningrad									
Ust Zylma	03 778	242 28	051 03	50 788	xxx xx	052 03	xx xxx	305 28	075 52
Moskau 0909	03 x78	242 28	093 08	5x x78	353 58	114 02	02 x75	026 57	130 01
Astrachan	02 790	262 14	097 17	01 683	302 03	099 16	01 790	061 02	091 12
Kijew	22 744	304 24	088 08	03 763	283 27	106 06	00 790	023 00	140 04
Odessa 0975							03 668	322 28	091 05
Swerdlowsk	03 658	345 28	093 11	01 653	163 23	114 10	02 690	263 25	140 03
Rabat	01 890	253 04	175 18				01 890	000 03	165 10
Algier 0032									
Tunis 10080									

Beobachtungen von Nordamerika und Grönland 2h MEZ.

Wetter ww — Windrichtung DD — Windstärke F — Luftdruck (mb) BB — Lufttemperatur (°C) TT

Ort	ww DDF	BB TT	Ort	ww DDF	BB TT	Ort	ww DDF	BB TT	Ort	ww DDF	BB TT	Ort	ww DDF	BB TT	Ort	ww DDF	BB TT
Tatoosh J.	01 262	1012 10	Dodge City	01 165	999 26	Key West	01 245	1008 23	Dutch Harbor	01 242	998 02	Winnipeg	00 123	1018 19	Nottingham J.	02 083	1025 59
Roseburg	02 082	10 08	Corpus Christi	02 125	1008 23	Charleston	02 084	xx 18	Tanana	00 126	1012 54	White River	00 242	19 03	Resolution J.	02 045	21 58
San Francisco	00 244	07 11	Duluth	01 045	15 05	Hatteras	02 043	16 13	Cordova	02 123	08 07	Doucet	00 342	20 03	Bermuda	02 000	15 18
San Diego	02 244	07 14	St. Joseph	01 083	06 18	Washington	02 162	16 18	Juneau	01 043	15 10	Father Point	02 203	13 06	Julianehaab		
Flagstaff	02 206	19 10	Little Rock	01 163	08 22	Scranton	00 322	17 17	Aklavik	01 162	28 60	Chatam	01 000	11 02	Godthaab		
Helena	70 xx3	02 01	New Orleans	00 123	11 24	Nantucket	00 204	14 07	Ft. Simpson	02 000	32 54	Halifax	02 244	08 xx	Godhavn		
Salt Lake C.	02 282	994 02	Chicago	60 123	10 14	Portland	00 364	13 13	Prince Rupert	02 122	13 13	Sydney	60 043	02 03	Angmagsalik		
Denver	00 163	18 18	Cleveland	01 043	15 13	Eastport	00 283	12 09	Edmonton	60 044	04 07	Cap Race	60 047	994 03	Milk-City	02 242	991 21
El Paso	00 244	98 27	Nashville	01 123	12 19	Honolulu	02 322	19 23	Medicine Hat	02 282	996 13	Harrington	01 044	1011 07	Atlanta	01 083	1015 20
Bismarck	02 124	1025 18	Jacksonville	02 045	11 18	Nome	70 083	94 01	The Pas	02 043	1015 04	Belle Isle	40 12x	16 03	Montreal	01 325	15 13

Schiffsmeldungen.

Erläuterung des Schiffsschlüssels: Wochentag P — Erdoktant Q — Breite (Süd unterstr.) LLL — Länge (Ost unterstr.) lll — Zeit (MEZ.) ZZ — Windrichtung DD — Windstärke F — Wetter ww — Luftdruck (mb) BB — Sicht V — Lufttemperatur (°C) TT — Kennzahl 3 — Untere Wolken C_L — Mittlere Wolken C_M — Obere Wolken C_H — Bedeckungsgrad (alle Wolken) N — Unterschied zw. Luft- u. Wassertemperatur t_d — Dünung K — Richtung der Dünung d — Wetterverlauf W — Bedeckungsgrad (untere Wolken) N_L — Kurs des Schiffes d_s — Geschwindigkeit des Schiffes f — Art der Druckänderung i. d. letzten 3 Stunden a — und Betrag bb

vom 20. April 1932

Schiffsname	P Q LLL	lll ZZ	DDF ww	BB V TT	3 C_L C_M C_H N	t_d K d W N_L	d_s f a bb
Gen. Osorio	40 403	091 13	303 01	1019 5 14	3 4001	41701	–
Dresden	40 500	298 13	048 03	27 8 09	3 6xx8	70023	15 601
Stuttgart	40 435	425 13	030 01	13 8 17	3 1093	40003	55 503
Cap Arcona	40 113	259 13	024 01	14 8 29	3 2003	00003	57 305
Offr. Pascoal	40 085	271 13	044 02	14 8 26	3 1604	42802	–
Bayern	40 134	285 13	025 [illegible]	[illegible] 8 24	3 1004	54804	44 403
Europa	40 402	005 13	[illegible]	08 8 08	3 0000	30000	–
Dresden	40 505	268 19	[illegible] 02	25 8 09	3 6365	72114	15 810
Offr. Pascoal	40 073	275 19	064 40	10 8 25	3 3398	72814	–
Stuttgart	40 423	442 19	165 02	14 8 18	3 7514	45414	–
Hamburg	40 423	575 19	367 02	93 7 06	3 [illegible]	73725	–
					3		
–	40 108	631 19	046 01	09 8 [illegible]	3 1xx1	70001	–
–	40 360	060 19	242 01	19 8 1?	3 [illegible]93	3000x	–
–	40 873	202 19	823 01	29 9 17	3 1003	71813	54 300
–	40 500	221 19	30? 20	20 8 10	3 3004	63714	26 805
–	40 505	380 19	1?? 02	27 7 13	3 46x7	54316	26 301
	40 443	066 13	242 40	14 7 14	3 0000	40020	05 300
	40 479	051 13	404 05	41 8 13	3 3805	39725	85 810
	40 496	128 13	285 14	41 8 09	3 0013	71890	68 300
	40 456	375 13	484 10	23 9 15	3 5xx8	32548	56 011
	40 500	258 13	224 [illegible]	25 8 10	3 4005	68x15	26 804
	40 472	062 13	226 [illegible]	12 7 13	3 3206	34075	16 815
	40 494	140 13	281 [illegible]	13 7 12	3 4385	34713	29 812
	40 375	093 13	30? [illegible]	16 9 17	3 1xx2	30002	4x xxx
	40 413	238 13	024 00	23 8 18	3		
	40 140	208 13	022 01	16 7 23	3 8003	31813	44 300
					3		
					3		
					3		
					3		
					3		
					3		
					3		
					3		
					3		
					3		
					3		
					3		

vom 21. April 1932

Schiffsname	P Q LLL	lll ZZ	DDF ww	BB V TT	3 C_L C_M C_H N	t_d K d W N_L	d_s f a bb
Dresden	50 510	249 01	324 02	1023 7 09	3 3605	74314	25 805
Europa	50 403	639 01	285 01	12 8 10	3 1603	00000	
Offr. Pascoal	50 060	292 01	000 25	13 7 24	3 61x7	74374	
Cap Arcona	50 050	293 01	022 02	13 7 26	3 41x6	40026	
Bayern	50 153	283 01	024 02	15 8 22	3 4025	61813	14 304
Offr. Sarmiento	50 012	291 01	142 02	14 8 27	3 5307	54315	–
Stuttgart	50 420	460 01	148 25	03 6 17	3 3005	67475	55 920
Hamburg	50 420	592 01	206 02	03 7 07	3 8xx7	80027	67 117
"	50 416	625 07	254 00	08 8 05	3 0000	50000	–
Offr. Sarmiento	50 027	284 07	021 02	12 7 26	3 83x7	64315	–
Bayern	50 165	228 07	025 02	18 8 22	3 7026	51814	14 609
Gen. Osorio	50 378	104 07	023 02	16 8 15	3 75x4	20014	–
Dresden	50 515	223 07	825 02	20 7 09	3 6405	75814	25 813
Columbus	50 407	000 07	595 14	08 8 09	3 3004	68773	67 500
Stuttgart	50 418	480 07	262 02	04 8 08	3 4716	69015	65 405
					3		
	53 857	025 07	081 00	2x 8 12	3 0000	21700	36 000
	50 510	325 07	031 02	2? 8 04	3 57x7	74414	20 301
	50 500	171 07	305 10	13 8 10	3 3004	07874	26 605
	50 368	003 07	082 03	15 7 15	3 xxx0	x0029	x4 000
	50 394	094 07	322 01	12 8 14	3 1003	51203	58 302
	50 214	837 01	023 00	11 8 27	3		
	50 402	655 01	284 01	11 8 11	3		
	50 371	648 01	244 01	15 8 ?6	3		
	50 465	384 01	12? 02	21 7 ??	3		
	50 344	4?3 01	20? 42	23 7 ??	3		
	50 4?8	4?? 01	14? 02	11 7 1?	3		
	50 458	42? 01	125 42	946 x 0?	3		
	50 260	206 01	201 60	10?? x 23	3		
	50 414	551 01	248 02	999 7 13	3		
	50 420	876 01	324 03	1014 8 23	3		
	50 420	592 01	250 04	03 7 06	3		
	50 412	616 01	246 02	09 7 06	3		
	50 479	407 01	284 05	16 7 10	3		
	50 346	069 01	322 02	18 8 12	3		
	50 215	648 01	122 02	14 8 27	3		
	60 403	830 01	123 02	23 ? 2?	3		
	50 500	196 07	305 07	?8 8 00	3 3573	66812	28 805
					3		
					3		

Witterungsübersicht.

Donnerstag, den 21. April 1932

Die Zyklone über Nordrußland ist ostwärts abgewandert. In ihrer Rückseitenströmung floß vom Barentsmeer her Polarluft südwärts. Die Hochdruckbrücke, die gestern vom Nordkap bis Polen reichte, hat sich besonders in ihrem nördlichen Teil noch kräftigen und ostwärts ausbreiten können. Auch die Zyklone über der nördlichen Ukraine ist ostwärts gewandert. Sie hat dabei nur wenig an Energie verloren.

Die gestern südlich Griechenland gelegene Depression ist nach Klein-Asien und dem Schwarzen Meer gezogen, getragen von Warmluft, die von Ägypten her nordwärts strömte. Soweit die gestrigen spärlichen Meldungen erkennen lassen, hat sich der Wirbel bei seiner Nordostverlagerung auch noch stark vertieft.

Die Zyklone im Norden Schottlands hat sich etwas in südöstlicher Richtung verlagert. Die bereits gestern nachmittag erkennbare Auffüllung der Depression hat inzwischen weiter Fortschritte gemacht. Dagegen hat der nach Skandinavien reichende Ausläufer der Depression unter dem Einfluß der an seiner Ostseite nach Norden geführten Warmluft noch an Stärke gewonnen. Der Ausläufer konnte sich zu einem selbständigen Teilwirbel entwickeln. Von Südgrönland her drang im Laufe des gestrigen Tages eine Zyklone ostwärts vor, die sich im Raume zwischen Island und Grönland noch stark vertieft hat. Der Wirbel dürfte sich in östlicher und südöstlicher Richtung ausbreiten und Anschluß an das Nordseetief finden, dem dadurch wieder Energie zugeführt wird.

Das Hoch nördlich der Azoren ist noch etwas nach Osten vorgedrungen. Seine Energie ist ziemlich unverändert geblieben.

Bei der bestehenden Druckverteilung bleibt Mitteleuropa im Bereiche der veränderlichen südwestlichen Strömung.

Rieth.

Höhenluft-Beobachtungen.

Ort	Seehöhe (m)	Zeit (MEZ.)	Einheit	Höhen-Temperaturen und -Feuchtigkeiten															Bemerkungen
Hamburg-Fu.	18 m	7^{45}	m	Boden	540	2710	4440	4810	5435										Rauchsichtig bis 300 m. Dunst. E bis 1300 m. 9/10 über 1320 bis 1620 m. u. 9/10 3100-3200 m. 9/10 Cs 4300-4600 m. Zwischenschichten mit harmlosem Dunst u. Wolkenmassen aufgefüllt mit Unterscheide. Wolken während des Aufstieges sich teilend und heiteres, wieder aufklarend. Sicht in 1000 m 5-15 km darunter 3-5 km. Bei ± bis 500 m. Bei 0 in einzelnen Schichten.
			°C	7.C	6.2	-7.2	-19.0	-19.0	-24.5										
			%	63	62	70	75	64	58										
			mb.	1008	945	790	572	545	500										
Lindenberg	104 m	7^h	m	Boden	300	500	700	1200	1600	1920	2300	2500	2700	3200					wolkenlos, 2-4 km Sicht.
			°C	2.7	7.2	6.0	3.8	-0.5	-4.2	-8.0	-7.1	-8.2	-7.5	-11.0					
			%	91	70	68	70	76	83	89	70	69	45	39					
			mb	993	984	956	952	873	815	793	760	741	720	655					
Darmstadt	173 m	8^h	m	Boden	1400	1700	2700	2900	3300	3700	4300	4700	5300						bedeckt, 4-10 km Sicht.
			°C	6.7	-0.2	-3.0	-11.2	-7.9	-8.4	-10.7	-15.3	-17.1	-22.5						
			%	63	73	67	81	69	60	53	56	52	52						
			mb.	994	853	818	725	705	675	638	588	560	513						
München	506 m	8^h	m	Boden	1300	1900	2900	3200	5200										wolkenlos, 4-10 km Sicht.
			°C	5.1	-0.3	-2.8	-9.2	-9.7	-22.8										
			%	70	82	68	68	53	55										
			mb.	956	857	808	708	682	523										
Königsberg	28 m	8^h	m	Boden	600	1400	2300	2900	4200	5100									wolkenlos, 10-20 km Sicht.
			°C	2.6	0.5	-3.3	-9.1	-9.8	-16.7	-24.0									
			%	90	62	45	54	40	35	41									
			mb.	1013	942	856	757	701	593	525									
			m																
			°C																
			%																
Linköping			m	200	500	1000	1500	2000	3000	4000	5000								
			°C	3	-0	-4	-8	-11	-18	-21	-28								
			%	75	75	75	85	85	85	85	85								
			mb.	977	939	893	839	785	687	600	523								

Nachtrag von gestern

Höhenwinde.

Ort	Seehöhe (m)	Zeit (MEZ.)	0 7 T.	200 8 T.	500 9 T.	1000 10 T.	1500 11 T.	2000 12 T.	2500 13 T.	3000 14 T.	3500 15 T.	4000 16 T.	4500 17 T.	5000 18 T.	6 T. 19 T.
Karlsruhe	120	7^h	Stille		SWzS	SWzW		SWzW							
					8	8		8	bedeckt, 30-50 km Sicht.						
Lindenberg	106	8	SSW		SWzW	SSW		SWzW		SW		SWzW		SWzW	
			5		9	10		12		15		12		12	
Linz 275	264	6	Stille				1400 ESE	1900 S		SW	3800 NNE			E	NE
							2	2		3	2			4	4
			7200 NE		NzE										
			8		9	Dunst,		2-4 km Sicht.							
Wien 165	155	8	Stille		NW	NW		WzN		N					
					4	2		3		8	1/4 bedeckt,		4-10 km.		
Stettin 146	2	11	SW		SW	SW	SWzS	1800 SWzS							
			6		9	12	12	13							
Danzig 155	18	11	S		SSW	SSW		WSW	2600 WzS						
			5		7	10		8	8	3/4 bedeckt, 10-20 km Sicht.					

Ort	Seehöhe (m)	Zeit (MEZ.)	0 7 T.	200 8 T.	500 9 T.	1000 10 T.	1500 11 T.	2000 12 T.	2500 13 T.	3000 14 T.	3500 15 T.	4000 16 T.	4500 17 T.	5000 18 T.	6 T. 19 T.
Breslau 104	128	8	W		WNW	WNW		W							
			3		6	4		5				bedeckt,		2-4 km Sicht.	
Graz 250	335	7	Stille		600 NW	1300 SW		2200							
					2	1						wolkenlos,		10-20 km	Sicht
Frankfurt 225	106	8	SSW		SSW	[redacted]									
			3		8									2-4 km Sicht.	
Fürth 236	303	8	SzE		SSW										
			5		10										
Innsbruck 250	575	7	Stille		700 WSW										
					1	1									
Königsberg 320	28	10	SW		SW	WSW	WNW								
			3		3	4	5	6	12						
Lindenberg 770	106	11	SSW		SW	SW									
			7		11	12		12			14		17		18

Höhenwinde über See.

Schiff	Besteck	Zeit (MEZ.)	0 7 T.	200 8 T.	500 9 T.	1000 10 T.	1500 11 T.	2000 12 T.	2500 13 T.	3000 14 T.	3500 15 T.	4000 16 T.	4500 17 T.	5000 18 T.	6 T. 19 T.
Cap Arcona	03.1°	20. IV.	NNE	/	600 NE	1200 NWzN	/	1800 ESE	2400 SSE	ESE					
	26.4°	10^h	10	/	3	3	/	10	6	7					

Eisbericht Nr. 117 vom Donnerstag, 21. April 1932.

Unter Ausschluß jeglicher Haftung herausgegeben von der Deutschen Seewarte Telef.: 36 11 52. Telegr.: „Seewarte Hamburg"

Spalte E bedeutet Eisverhältnisse wie folgt:

. = Eisfrei
1 = Loser Eisbrei oder Neueis
2 = Festes Eis
3 = Treibeis
4 = Zusammengeschobener Eisbrei oder Packeisstreifen
5 = Offene Seerinne längs der Küste
6 = Starkes Festeis
7 = Starkes Treibeis
8 = Packeis
9 = Eispressung
x = Nicht gemeldet

Spalte S bedeutet Schiffahrtsverhältnisse wie folgt:

. = Schiffahrt unbehindert
1 = Schiffahrt für Dampfer unbehindert, für Segler erschwert
2 = Schiffahrt für schwache Dampfer erschwert, für Segler geschlossen
3 = Schiffahrt nur für starke Dampfer möglich
4 = Schiffahrt nur für Dampfer mit Eisverstärkung möglich
5 = Schiffahrt wird durch Eisbrecher aufrecht erhalten
6 = Aufgebrochene Fahrrinne im Eise vorhanden
7 = Schiffahrt vorläufig geschlossen
8 = Schiffahrt hat aufgehört
9 = Schiffahrtsverhältnisse unsichtigen Wetters wegen nicht zu erkennen
x = Nicht gemeldet

Spalte T bedeutet Lufttemperatur in C°. Alle Angaben im Bericht beziehen sich auf Beobachtungen von etwa 0800u des Ausgabetages, soweit nicht anders vermerkt

Lettland, Funkmeldung

Beobachtungsstellen	E	S	T	Bemerkungen
Papensee	.	.		
Libau, Hafen	.	.	7	
Libau, Seegebiet	.	.		
Steinort	.	.		
Windau, Hafen	.	.	7	
Windau, Seegebiet	.	.		
Lyserort, NW-SW	.	.		
Lyserort, NW-NO	.	.		
Michaelsturm	.	.		
Domesnäs, NW	3	2		
Domesnäs, NO	3	2		
Domesnäs, SO	3	2		
Markgrafen	3	2		
Riga, Seegebiet	.	.		
Riga, Hafen	.	.	6	
Haynasch	7	7		

Estland, Funkmeldung

	E	S	T	
Zerel SO	1	2		
Zerel SW	.	.		
Filsand	.	.	4	
Ristna SW	.	.		
Ristna NW	.	.		
Ristna NO	.	.		
Tachkona NW	.	.		
Tachkona NO	.	.		
Odensholm SW	1	1		
Odensholm NW	1	1		
Odensholm NO	1	1		
Packerort NW	1	1	2	
Packerort NO	1	1		
Surup NW	3	2		
Surup NO	3	2		
Nargen NW	3	4		
Nargen NO	3	4		
Nargen SO	3	4		
Reval, Reede	5	2	5	
Kokskär NW	3	3		
Kokskär NO	5	1		
Eckholm NW	7	5		
Eckholm NO	7	5		
Stenskär SW	7	5		
Stenskär NW	7	5		
Stenskär NO	7	5		
Narva, Reede	7	8	6	
Pernau, Reede	x	8		
Kynö SO	x	8		
Kynö SW	x	8		
Kynö NW	x	8		
Paternoster SO	x	8		
Paternoster NO	x	8		
Raugi (Ins.Moon)	x	8		
Worms SW	x	8		
Worms NW	3	2		
Runö NO	3	4		
Runö SO	3	4		
Runö SW	3	4		
Runö NW	3	4		

Rußland, Funkmeldung

Beobachtungsstellen		E	S	T	Bemerkungen
Lissy Noss		6	5	7	
Kronstadt, Reede		6	5		
Tolbukin		6	5		
Schepel		6	5		
Sojkina-Berge		6	5		
Kurgalow		6	5		
Stirsudden-Seskär	Zwischen den Meridianen	7	5		
Seskär-Nerwa		7	5		
Nerwa-Sommers		7	5		
Sommers-Hochland		7	5		
Lavensari-Gr. Tütters, zwisch. Parallelen		7	5		
Gr.Tütters Parell. u.Kl.Tütters Merid.,zw.		7	5		
Hochland-Stenskär	Zwischen den Meridianen von	7	5		
Stenskär-Kalbådangrund		7	5		
Kalbådangrund-Kokskär		3	3		
Kl. Tütters und Stenskär		7	5		
Stenskär-Eckholm		7	5		
Eckholm-Kokskär		3	3		
Kokskär-Nargen		3	3		
Nargen-Packerort		1	x		
Packerort-Odensholm		x	x		
Odensholm-Tachkona		x	x		
Tachkona-Dagerort		.	.		
Dagerort, zwisch. Merid. u. Parallel von		.	.		

Grönland am 18. IV.
Vor Arsuk und westlich von Kap Farewell eisfrei.

Polen, Funkmeldung vom:

Karwen N				
Rixhöft N				
Rixhöft O				
Hela N				
Hela O				
Hela S				
Hela W				
Hela, Hafen				
Oxhöft N				
Gdingen O				
Gdingen SO				
Gdingen, Hafen				

Eisbericht Nr. 117 vom Donnerstag, 21. April 1932

Unter Ausschluß jeglicher Haftung herausgegeben von der Deutschen Seewarte Telef.: 56 11 52. Telegr.: „Seewarte Hamburg"

Spalte E bedeutet Eisverhältnisse wie folgt:

. = Eisfrei
1 = Loser Eisbrei oder Neueis
2 = Festes Eis
3 = Treibeis
4 = Zusammengeschobener Eisbrei oder Packeisstreifen
5 = Offene Seerinne längs der Küste
6 = Starkes Festeis
7 = Starkes Treibeis
8 = Packeis
9 = Eispressung
x = Nicht gemeldet

Spalte S bedeutet Schiffahrtsverhältnisse wie folgt:

. = Schiffahrt unbehindert
1 = Schiffahrt für Dampfer unbehindert, für Segler erschwert
2 = Schiffahrt für schwache Dampfer erschwert, für Segler geschlossen
3 = Schiffahrt nur für starke Dampfer möglich
4 = Schiffahrt nur für Dampfer mit Eisverstärkung möglich
5 = Schiffahrt wird durch Eisbrecher aufrecht erhalten
6 = Aufgebrochene Fahrrinne im Eise vorhanden
7 = Schiffahrt vorläufig geschlossen
8 = Schiffahrt hat aufgehört
9 = Schiffahrtsverhältnisse unsichtigen Wetters wegen nicht zu erkennen
x = Nicht gemeldet

Spalte T bedeutet Lufttemperatur in C°. Alle Angaben im Bericht beziehen sich auf Beobachtungen von etwa 0800u des Ausgabetages, soweit nicht anders vermerkt

Finnland, Funkmeldung

Beobachtungsstellen	E	S	T	Bemerkungen
Björkösund	x	8		
Werkkomatala, Umgebung von	x	8		
Björkö, Seegebiet West von	x	8		
Wiborg-Trangsund, Fahrwasser	x	8		
Trangsund-Rödhäll, Fahrwasser	x	8		
Rödhäll, außerhalb	x	8		
Kotka, Hafen nebst Umgebung	x	8		
Rankö, außerhalb	x	8		
Luppi, außerhalb	x	8		
Bolstö, bei	6	7		
Gloskholm, bei	6	7		
Hochland, Seegebiet W von	x	8		
Helsingfors S Hafen nebst Umgebung	1	2	4	
Sweaborg, außerhalb	2	7		
Graskarsbådarna, außerhalb	5	7		
Porkala, bei	2	6		
Kallbådan, außerhalb	5	.		
Barösunds Fjärd	2	7		
Jussarö, Seegebiet außerhalb	5	.		
Hangö Hafen nebst Umgebung	1	5	0	
Russarö, Umgebung von	.	.		
Russarö, Seegebiet im äußerst. Sichtkreis von	3	1		
Hangö W-Fjärd	2	6		
Gullkrona Fjärd, S-Teil von	2	6		
Abo Hafen bis Stora Bocken	1	2		
Erstan Fjärd	2	6		
Lohm, Umgebung von	2	6		
Widskärsfjärd	.	.		
Utö, bei	.	.		
Utö, Seegebiet im äußersten Sichtkreis von	.	.		
Skiftet	3	2		
Degerby, bei	.	.		
Ledsund, bei	.	.		
Nyhamn, O. von	.	.		
Kobbaklintar, Seegebiet außerhalb	.	.		
Mariehamn, Schärenhof vor	.	.	3	
Eckerö, West von	.	.		
Storbrotten, Umgebung von	.	.		
Raumo, Schärenhof außerhalb	2	6		
Raumo, Seegebiet nahe außerhalb	3	x		
Relandersgrund, Umgebung von	.	.		
Räfsö und Mäntyluoto innere Hafengebiete	1	1		
Mäntyluoto Reede	1	1		
Kallo und Räfsö, außerhalb	3	2		
Räfsö, Seegebiet im äußersten Sichtkreis von	3	3		
Waskiot Hafen nebst Schärenhof	2	5	1	
Storhästen und Ensten, zwischen	2	5		
Rönnskär-Fahrwasser	6	5		
Norrskär-Fahrwasser	x	7		
Jakobstadt Hafengebiet	x	8		
Adö, Reede bei	x	8		
Mässkär, Seegebiet außerhalb	x	8		
Yxpila Hafengebiet	x	8		
Tankar, innerhalb	x	8		
Tankar, Seegebiet außerhalb	x	8		
Brahestads Reede	x	8		
Nahkiainen, nach außen gen	x	8		
Isokrassell, Seegebiet N von	x	8		
Uleaborgs, äußere Hafengebiete	x	8		
Uleaborgs Hafengebiete, Fahrstraße nach	x	8		
Marjaniemi, Seegebiet außerhalb	x	8		
Kemi Hafengebiete	x	8		
Kemi, Seegebiet außerhalb	x	8		

Schweden, Funkmeldung

Beobachtungsstellen	E	S	T	Bemerkungen
Karlsborg, Fahrwasser nach	x	8	-2	
Rödkallen, Seegebiet vor	x	8		
Lulea durch Tjuvholmsund, Fahrwasser nach	x	8		
Gasören, Seegebiet vor	x	8	1	
Västra Kvarken	x	8		
Skag, Seegebiet vor	.	.		
Hornö, Seegebiet vor	.	.	2	
Svanö, Angermanälven oberhalb	2	6		
Svanö, Angermanälven unterhalb	2	1		
Bremö, Seegebiet vor	.	.		
Bremö bis Draghällan-Feuer, Fahrwasser	.	.		
Alnösundet	.	.		
Lilljungfrun, Seegebiet vor	.	.		
Eggegrund, Seegebiet rund um	.	.		
Gävle, Nordfahrwasser nach	1	.		
Oregrundsgrepen	3	3		
Grundkallen-Feuerschiff, Seegebiet um	.	.		
Söderarm, Seegebiet vor	.	.		
Sandhamn, Seegebiet vor	.	.		
Sandhamn nach Stockholm, Fahrwasser	.	.		
Landsort, Seegebiet vor	.	.		
Landsort bis Stockholm, Fahrwasser	.	.	5	
Hävringe bis Oxelösund, Fahrwasser	.	.		
Kalmarsund nördlich Kalmar	.	.		
Kalmarsund südlich Kalmar	.	.		
Kalmarsund, südliche Einfahrt zum	.	.	5	
Karlshamn, Seegebiet vor	.	.		
Oresund, südliche Einfahrt zum	.	.		
Flinträännen	.	.		
Hälsingborg, Seegebiet vor	.	.		
Öresund, nördliche Einfahrt zum	.	.		
Halmstad, Seegebiet vor	.	.		
Varberg, Seegebiet vor	.	.		
Vinga, Seegebiet vor	.	.		
Vinga bis Göteborg, Fahrwasser	.	.		
Smögen, Seegebiet vor	.	.		
Briefmeldung vom: 19. IV.				
Husum, nach	.	.		
Örnskjöldsvik, nach	2	2		Rinne im Eise
Ulvo, Seegebiet	.	.		
Ulvöarna, innerhalb	.	.		
Kopmanholmen, nach	.	.		
Ullångerfjärd, innerer Teil	2	3		
Hernösand, nach	.	.		
Sundsvall, nach	.	.		
Klingerfjärd, im	2	6		
Stockviken, im	.	.		
Agö bis Dukarsundet	.	.		
-"- bis Saltvik	.	.		
Saltvik bis Hudiksvall	2	6		
Dukarsund bis Jogesund	2	6		teils eisfrei
Ljusne u. Vallvik, nach	.	.		
Stugsund, nach	2	1		Rinne im Eise
Skutskärs Hafen, im	.	.		
Örskär, Seegebiet in allen Richtungen	3	x		
Norra Grepen, in	2	3		Rinne im Eise
Södra Grepen, Fährw. durch	3	3		
Svartklubben, um	.	.		

Der Eisbericht erscheint täglich mit Ausnahme von Sonn- und Feiertagen. Bezugspreis für das Winterhalbjahr beträgt RM. 20.— einschließlich einer Eisübersichtskarte, die als Anlage beigegeben wird, wenn die Entwicklung der Eisverhältnisse es fordert. Bestellort: „Hamburg, Deutsche Seewarte".

Täglicher Wetterbericht.

Jahrgang: 57 Nr.: 113

Herausgegeben von der Deutschen Seewarte.
Verlagsort Hamburg.

Freitag, den 22. April 1932

Versendung 6mal wöchentlich. Der Sonntagsbericht erscheint nachträglich.

Erläuterung: Die Beobachtungen sind sämtlich in der Form der 1929 in Kopenhagen beschlossenen Einheitsschlüssel wiedergegeben; die ausländischen jedoch zum Teil gekürzt. Kurze Erläuterungen zu den einzelnen Ziffern werden am 1. eines jeden Monats dem Täglichen Wetterbericht beigegeben. Eingehend finden sie sich in „Schlüssel und Anweisung für Obstelegramme", Aufl. 1, 1930, zu beziehen von der Deutschen Seewarte, Hamburg. Luftdruck in Millibar, umgerechnet auf den Meeresspiegel, bei Bergen auf die nächste Tausenderstöhe (1000 mb = 750.1 mm, bezogen auf 0° C und Schwere in 45° Breite). Temperatur in Celsiusgraden. Windrichtung: 08 = E, 16 = S, 24 = W, 32 = N. Windstärke nach Beaufort-Teilung (0 = Stille, 12 = Orkan). Die Wolkenhöhe (h) bezeichnet bei Bergen, wenn Wolken unter Orthöhe vorhanden sind, den Abstand von der Oberfläche dieser Wolken.

Erläuterung des Schlüssels	Untere Wolken C_L	Mittlere Wolken C_M	Wetter ww	Sicht V	Wolkenhöhe h	Bedeckungsgrad (untere Wolken) N_L	Windrichtung DD	Windstärke F	Wellenverlauf W	Bedeckungsgrad (alle Wolk.) N	Luftdruck (mb) BBB	Lufttemperatur (°C) TT	Relative Feuchte U	Obere Wolken C_H	Art der Druckänderung i. d. letzten 3 Stunden a	und Betrag bb	Niederschlagsmenge (mm) RR	Höchsttemperatur MM	Tiefsttemperatur mm	Seegang S	Sicht nach See V_S	Erdbodenzustand E	Unterschied zw. Luft- u. Wassertemperatur t_d	Dünung K	Richtung der Dünung d

Deutsche Binnenlandorte

Gestern 14h MEZ.

	$C_L C_M$	ww VhN_L	DDF WN	BBB TT	U C_H abb
Wilhelmshaven 10730	6X	61 538	184 68	10086 10	80 101
Bremen X	63	02 773	223 55	101 11	70 102
Hamburg 10403	67	10 646	205 57	104 11	6X 301
Kiel X	6X	51 646	183 26	101 09	8X 402
Flensburg 10400	6X	63 548	183 58	092 08	9X 305
Stettin 10404	76	02 864	203 16	132 14	36 802
Danzig 10405	77	02 754	164 15	146 12	40 801
Königsberg 10822	15	01 873	202 04	158 12	30 803
Aachen 10407	57	02 955	51 576	107 12	4X 000
Nordhorn X	8X	25 748	223 78	091 09	8X 801
Hannover 10421	87	02 865	21 426	112 14	4X 901
Erfurt 10446	47	02 864	245 16	142 11	3X 801
Magdeburg X	7X	02 756	535 16	123 14	3X 705
Berlin 10440	70	02 865	19425	134 14	40 801
Dresden 10410					
Grünberg i. Schl. X	40	02 755	204 15	147 14	3X 803
Breslau 10411	10	01 772	221 02	158 14	30 803
Essen 10437	57	03 975	183 78	104 11	6X 301
Mirow X	30	02 855	163 16	131 15	40 300
Hof X	73	02 854	202 15	147 09	60 802
Glerwitz X	13	02 764	201 14	159 13	4X 804
Frankfurt am Main 10418	83	02 764	16427	137 12	5X 804
Karlsruhe 10413	57	02 874	204 27	147 13	3X 816
Friedrichshafen 10476	10	01 762	182 12	159 12	40 805
Fürth X	40	02 856	162 26	151 12	40 805
München 10414	20	02 665	061 15	150 11	50 803
Feldberg i. Schw. 1493	61	03 635	205 28	8976 05	6X 302
Kahler Asten 830 X	62	02 834	185 75	968 05	71 303
Wasserkuppe 926 X	52	03 854	185 28	9181 04	7X 300
Brocken 1153 m	80	02 734	186 14	8963 03	74 303
Fichtelberg 1213 X					
Schneekoppe 1603 m	50	02 890	204 14	7966 00	80 300
Feldberg, Schw. 1497 X	51	02 844	203 25	8989 02	63 801
Zugspitze 2962 m	70	02 524	145 14	6997 55	71 305

Gestern 19h MEZ.

	$C_L C_M$	ww VhN_L	DDF WN	BBB TT	U C_H abb	$R_3 R_2$ MM E
Wilhelmshaven	66	25 634	163 16	10103 08	90 307	99 1X 3
Bremen	57	02 755	184 57	101 10	7X 203	01 13 1
Hamburg	99	61 754	203 76	106 09	8X 103	97 13 1
Kiel	9X	81 635	203 75	104 07	9X 203	05 10 1
Flensburg	30	02 545	202 15	097 08	94 300	01 10 1
Stettin	03	01 790	202 22	131 11	40 401	00 14 0
Danzig	57	06 654	162 26	145 11	5X 500	00 13 0
Königsberg	4X	03 668	202 28	155 12	5X 301	00 13 0
Aachen	46	01 863	176 14	101 11	60 300	97 13 0
Nordhorn	8X	13 746	221 76	092 08	8X 300	02 12 0
Hannover	87	02 884	222 65	120 12	5X 103	97 15 0
Erfurt	47	02 864	212 27	141 10	5X 300	00 11 0
Magdeburg	57	02 763	185 15	127 12	48 301	97 15 0
Berlin	03	02 890	183 25	134 12	50 301	00 15 0
Dresden	53	02 752	221 27	137 11	5X 602	00 15 0
Grünberg i. Schl.	4X	02 757	201 27	139 12	4X 401	00 14 0
Breslau	43	02 754	000 15	154 14	4X 300	00 16 0
Essen	82	25 856	163 77	–	5X 301	97 12 0
Mirow	33	02 855	162 15	131 12	57 300	00 15 0
Hof	03	01 860	201 13	147 07	69 801	00 10 0
Glerwitz	13	01 763	201 14	164 08	71 303	00 16 0
Frankfurt am Main	53	03 763	163 28	138 11	6X 300	00 13 0
Karlsruhe	50	02 773	241 14	143 11	57 802	00 13 0
Friedrichshafen	01	03 750	162 18	155 09	67 300	00 13 0
Fürth	47	02 774	241 14	148 10	56 401	00 13 0
München	40	02 773	322 14	148 10	61 402	00 13 0
Feldberg i. Schw.	62	03 745	163 28	8974 04	6X 300	97 06 0
Kahler Asten	14	01 841	204 13	970 05	70 301	97 06 6
Wasserkuppe	07	02 878	184 28	984 04	7X 301	00 05 3
Brocken	10	02 633	206 76	963 02	78 300	97 03 6
Fichtelberg	57	01 733	184 24	983 03	66 300	00 04 6
Schneekoppe	50	02 890	203 15	7968 00	8X 301	00 01 9
Feldberg, Schw. 1497	51	02 741	182 25	8991 01	6X 300	00 02 3
Zugspitze	00	02 524	124 25	7002 57	8X 305	91 55 9

Heute 8h MEZ.

	$C_L C_M$	ww VhN_L	DDF WN	BBB TT	U C_H abb	$R_1 R_1$ mm E
Wilhelmshaven	54	02 634	224 55	10092 09	85 303	01 07 1
Bremen	53	02 763	182 16	111 09	7X 104	92 07 1
Hamburg	57	03 665	165 07	114 07	5X 103	97 05 1
Kiel	6X	63 538	163 48	127 07	8X 305	96 05 1
Flensburg	6X	03 658	–	121 07	9X 305	01 06 1
Stettin	00	01 790	201 02	151 12	52 301	00 05 0
Danzig	53	06 645	121 27	136 08	7X 303	00 06 0
Königsberg	47	02 763	202 15	173 10	6X 305	00 06 0
Aachen	8X	02 847	203 77	123 08	8X 303	02 07 1
Nordhorn	74	01 751	223 03	130 09	82 304	01 07 1
Hannover	07	02 680	166 28	131 08	6X 304	00 05 0
Erfurt	07	02 880	163 27	152 12	5X 302	00 04 0
Magdeburg	01	02 790	164 16	145 09	57 302	00 05 0
Berlin	03	01 790	181 13	152 08	71 300	00 03 0
Dresden	00	05 590	161 02	163 12	51 102	00 05 0
Grünberg i. Schl.	5X	02 667	121 27	163 10	7X 102	00 08 0
Breslau	53	01 663	101 14	176 10	60 304	00 06 0
Essen	52	05 856	162 57	122 08	9X 303	94 07 1
Mirow	53	02 865	162 15	133 08	77 300	00 03 0
Hof	07	05 690	000 14	174 05	81 305	00 51 0
Glerwitz	03	05 590	122 03	195 08	70 001	00 01 0
Frankfurt am Main	51	05 563	000 26	153 06	8X 102	00 02 0
Karlsruhe	51	05 575	000 27	150 06	XX 402	00 00 1
Friedrichshafen	01	01 770	000 13	180 07	70 300	00 02 0
Fürth	00	05 690	123 25	172 07	66 303	00 02 0
München	00	05 690	202 15	181 09	78 002	00 03 0
Feldberg i. Schw.	01	02 770	204 17	8983 05	6X 301	00 02 0
Kahler Asten	17	02 890	184 27	973 03	7X 301	00 02 6
Wasserkuppe						
Brocken	07	04 668	207 17	963 01	8X 200	00 51 6
Fichtelberg	00	00 790	223 00	9000 02	60 301	00 51 6
Schneekoppe	50	01 890	205 14	7983 00	XX 305	00 53 9
Feldberg, Schw. 1497	52	02 844	204 25	9003 01	8X 301	00 51 9
Zugspitze	00	04 841	183 03	7016 58	85 403	00 59 9

Deutsche Küstenorte und Feuerschiffe

Gestern 14h MEZ.

	$C_L C_M$	ww VhN_L	DDF WN	BBB TT	U C_H abb
Borkumriff X †	34	02 764	203 15	10XXX 09	80 405
Borkum X °	87	02 744	205 75	079 07	9X 103
Außenjade X †	2X	81 648	184 78	XXX 08	8X 308
Cuxhaven 10463 °	6X	05 548	204 68	101 10	XX 302
Elbe I X †	6X	03 648	163 28	086 08	8X 300
Helgoland 10465 °	47	05 546	182 26	084 07	90 303
Amrumbank 10412	7X	02 646	183 16	XXX 07	9X 306
List X °	26	02 644	204 24	074 09	8X 105
Bülk X °	X2	03 623	184 28	097 10	XX 302
Marienleuchte X °	5X	02 637	162 27	XXX 12	0X 300
Fehmarnbelt X †	5X	03 648	224 47	103 07	8X 303
Warnemünde X °	8X	03 758	185 28	110 13	5X 300
Arkona 10469 °	00	05 690	164 14	113 12	58 300
Adlergrund X †	5X	01 853	122 13	126 08	80 300
Rügenwaldermünde X	78	02 664	242 14	143 12	40 300
Memel 0467 °	20	01 853	202 03	163 08	60 300

Gestern 19h MEZ.

	$C_L C_M$	ww VhN_L	DDF WN	BBB TT	U C_H abb	$R_3 R_2$ t_d K d
Borkumriff	30	01 762	161 02	10XXX 08	80 300	00 3 26
Borkum	87	02 744	183 15	083 09	88 302	97 2 70
Außenjade	34	02 654	181 14	XXX 08	8X 300	00 2 17
Cuxhaven	90	22 656	162 56	104 08	X0 802	XX 1 61
Elbe I	50	02 654	121 15	096 07	91 303	01 4 75
Helgoland	47	02 644	162 16	091 08	9X 301	XX 2 61
Amrumbank	10	01 872	202 01	XXX 07	90 304	04 3 35
List	X0	01 851	202 11	083 07	80 303	24 1 81
Bülk	62	28 735	203 97	100 09	X0 201	03 1 71
Marienleuchte	37	90 633	000 14	XXX 09	0X 300	00 0 60
Fehmarnbelt	6X	81 645	102 25	160 07	33 300	XX 3 00
Warnemünde	5X	03 755	041 75	109 09	7X 302	97 0 71
Arkona	97	10 654	162 15	113 08	7X 303	00 1 40
Adlergrund	14	01 854	123 14	107 06	70 300	03 W.T.
Rügenwaldermünde	04	01 680	000 12	144 10	50 400	00 0 60
Memel						

Heute 8h MEZ.

	$C_L C_M$	ww VhN_L	DDF WN	BBB TT	U C_H abb	$R_1 R_1$ t_d K d
Borkumriff	30	02 750	184 16	10XXX 07	80 306	00 3 35
Borkum	93	02 734	185 26	084 07	8X 404	92 3 70
Außenjade	30	02 654	183 14	XXX 07	90 303	00 3 15
Cuxhaven	04	05 593	163 12	104 08	X0 303	XX 1 50
Elbe I	04	01 654	163 04	XXX 08	1X 301	00 3 14
Helgoland	47	02 634	163 28	088 07	9X 304	XX 2 61
Amrumbank	1X	02 775	183 15	XXX 07	9X 303	92 3 15
List	50	02 654	204 15	073 08	99 300	01 1 X1
Bülk	6X	02 648	185 58	103 07	6X 302	91 3 61
Marienleuchte	6X	03 628	163 28	XXX 08	06 303	04 2 61
Fehmarnbelt	6X	61 648	164 58	107 06	8X 302	XX 3 00
Warnemünde	03	02 790	163 75	124 08	7X 404	00 1 70
Arkona	00	05 690	203 01	123 07	81 300	00 1 40
Adlergrund	54	01 754	162 14	123 08	70 301	03 W.T.
Rügenwaldermünde	03	02 680	142 14	158 07	70 303	00 1 60
Memel	06	01 790	142 93	176 09	70 302	00 0 70

Deutsche Küstenorte und Feuerschiffe

Gestern 17h MEZ.

	$C_L C_M$	ww VhN_L	DDF WN	BBB TT	U C_H abb
Borkumriff †	30	01 763	202 03	10XXX 10	60 302
Borkum °	97	02 744	242 15	082 10	7X 201
Außenjade †	34	81 X45	021 56	XXX 08	8X 307
Wilhelmshaven °	60	64 638	203 18	091 08	90 301
Cuxhaven °					
Elbe I †	X5	01 67X	162 13	091 08	98 303
Helgoland °	27	02 543	202 15	090 07	97 303
Amrumbank †	20	01 771	202 01	XXX 07	90 302
List °	47	81 744	161 15	078 06	90 303
Bülk °	62	25 734	184 75	097 11	X0 106
Marienleuchte °	5X	02 637	162 27	XXX 11	0X 300
Fehmarnbelt †					
Arkona °					
Adlergrund †	5X	01 753	122 13	107 07	70 809

Heute 2h MEZ.

	$C_L C_M$	ww VhN_L	DDF WN	BBB TT	U C_H abb	
Borkumriff	53	02 834	163 16	10XXX 07	90 300	
Borkum	91	02 744	16576	079 07	9X 801	
Außenjade						
Wilhelmshaven	5X	03 648	203 28	090 08	9X 907	
Cuxhaven	XX	03 5X8	202 28	106 08	XX 802	XX 1 51
Elbe I						
Helgoland	XX	61 6X8	183 78	XXX 06	9X 807	
Amrumbank						
List	XX	03 7X8	18328	080 07	9X 903	
Bülk						
Marienleuchte						
Fehmarnbelt						
Arkona						
Adlergrund						

Heute 11h MEZ.

	$C_L C_M$	ww VhN_L	DDF WN	BBB TT	U C_H abb	
Borkumriff	80	01 763	184 03	10XXX 18	80 303	
Borkum	81	02 744	205 25	083 09	8X 205	
Außenjade	70	02 654	223 14	XXX 09	81 202	
Wilhelmshaven	40	02 754	204 15	095 10	72 802	
Cuxhaven	30	02 755	183 15	107 12	XX 301	
Elbe I	X5	02 765	182 14	097 08	91 300	
Helgoland	47	02 636	183 16	095 07	9X 303	
Amrumbank	01	02 785	164 05	XXX 08	80 301	
List	20	02 759	206 24	077 09	74 302	
Bülk	20	02 645	185 55	104 11	X0 301	
Marienleuchte	5X	03 648	143 26	XXX 12	0X 303	
Fehmarnbelt						
Arkona						
Adlergrund	X3	01 754	182 14	127 09	70 302	03 W.T.

Herstellung und Versendung des Täglichen Wetterberichts

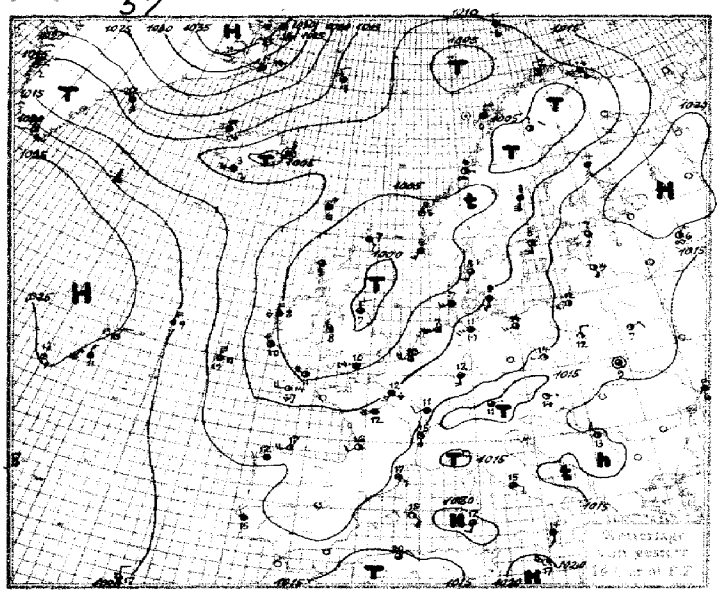

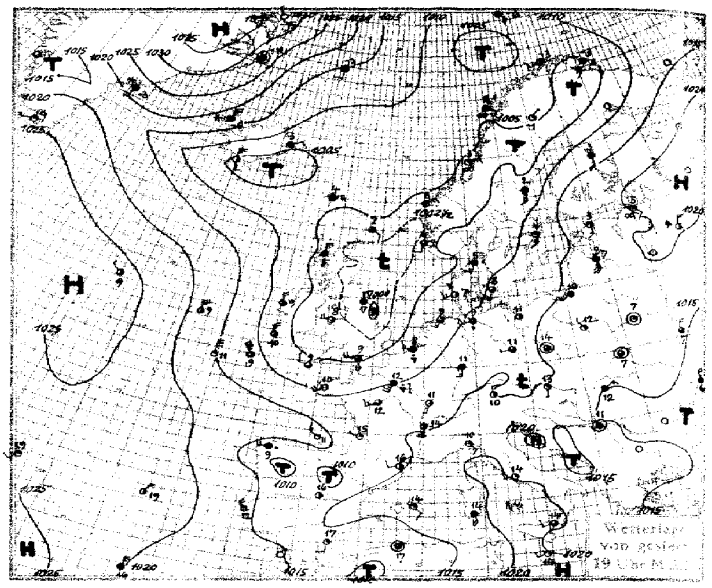

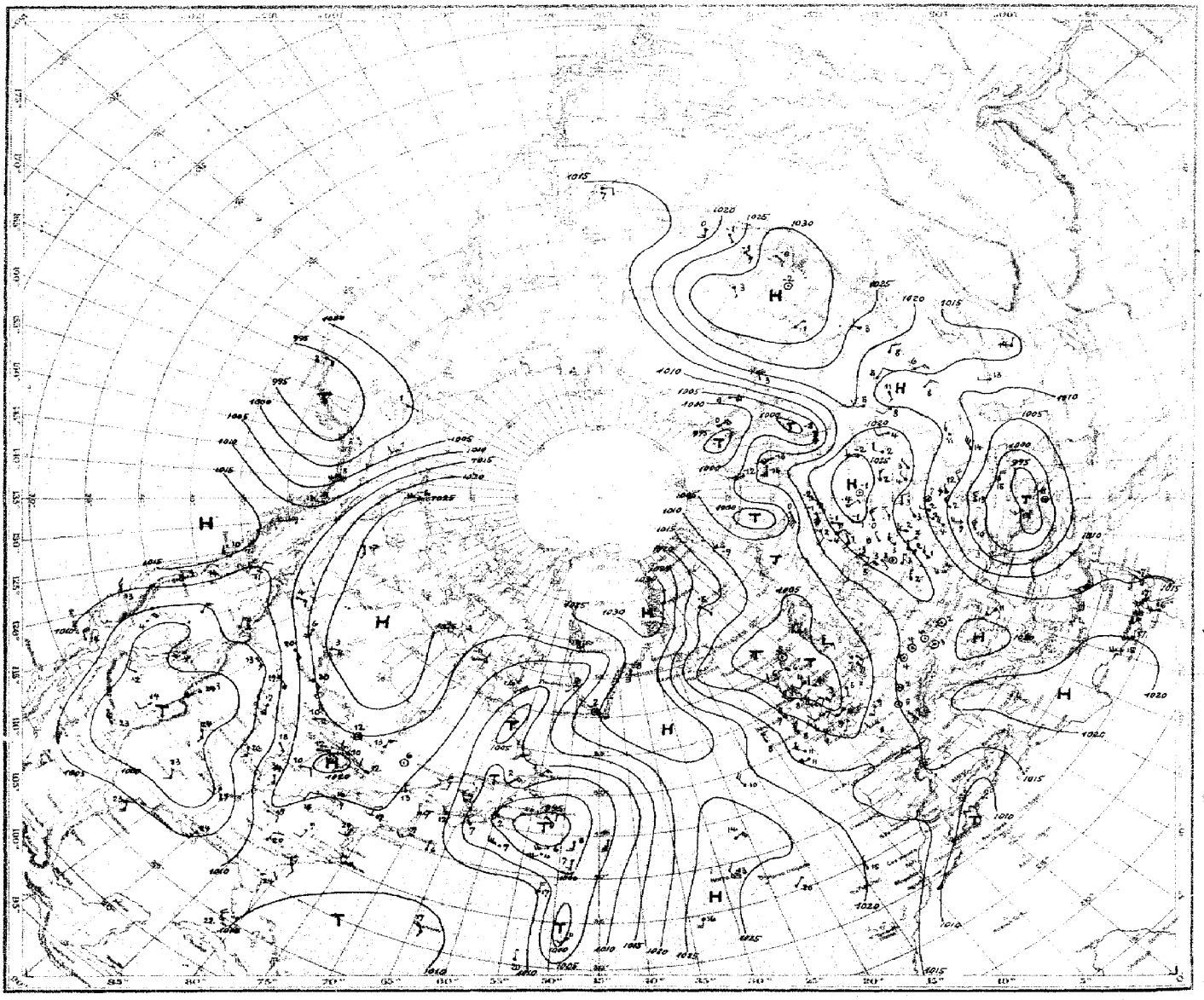

Luftdruck, Temperatur, Wind, Himmelszustand der nördlichen Halbkugel 2 Uhr M.E.Z.

SEEWARTE

Freitag, 22 April 1932

Wetterlage von 8 Uhr M.E.Z.

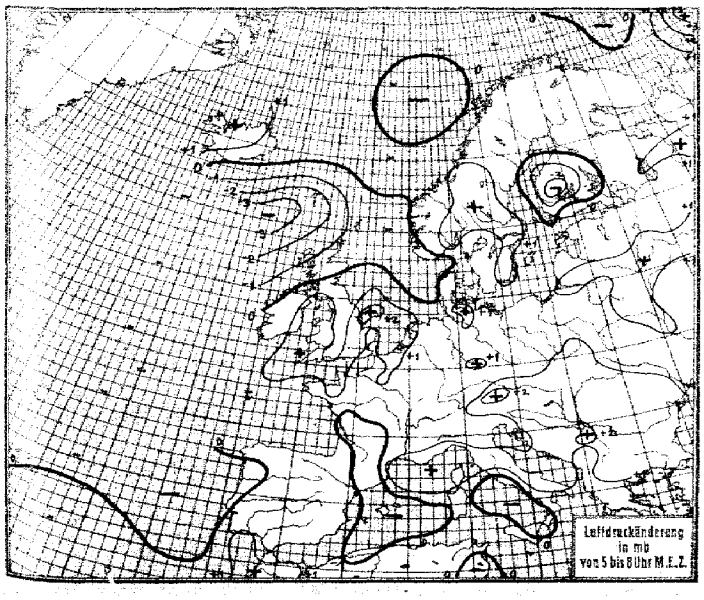

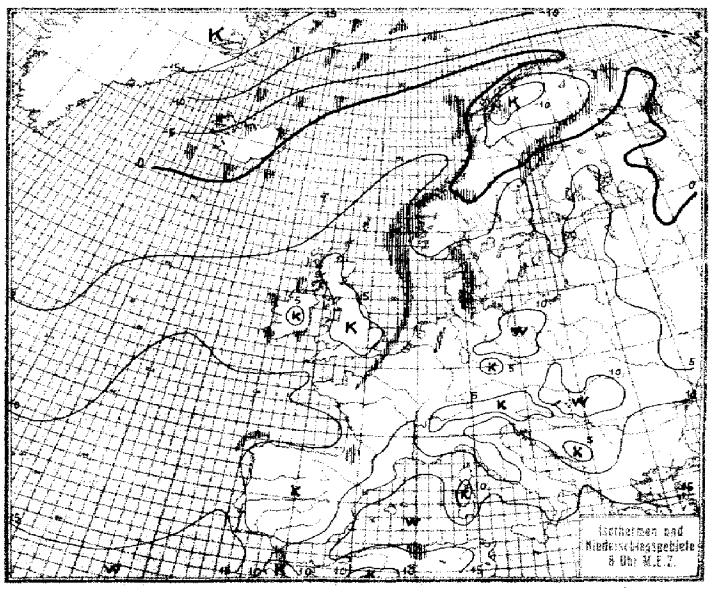

Freitag, den 22. April 1932

Erläuterung des Landschlüssels

Untere Wolken C_L · Mittlere Wolken C_M · Wetter ww · Sicht V · Wolkenhöhe h · Bedeckungsgrad (untere Wolken) N_L · Windrichtung DD · Windstärke F · Wetterverlauf W · Bedeckungsgrad (alle Wolken) N · Luftdruck (mb) BBB · Lufttemperatur (° C) TT · Relative Feuchte U · Obere Wolken C_H · Art der Druckänderung i. d. letzten 3 Stunden und Betrag a bb · Niederschlagsmenge (mm) RR · Höchsttemperatur MM · Tiefsttemperatur mm · Seegang S · Sicht nach See V_s · Erdbodenzustand E

Auslandorte (Küstenorte ○)	Gestern 14h MEZ. C_LC_M	ww Vh N_L	DDF WN	BBB TT	U C_H a bb	Gestern 19h MEZ. C_LC_M	ww Vh N_L	DDF WN	BBB TT	U C_H a bb	R_2R_2 MM s V_s° E	Heute 8h MEZ. C_LC_M	ww Vh N_L	DDF WN	BBB TT	U C_H a bb	R_1R_1 mm s V_s° E
Thorshavn 0191	5 x	03 8 4 8	024 2 8	10 076 06	7 x 302	6 x	03 7 3 8	064 2 8	10 064 04	8 x 803	00 3 7 0	6 0	03 7 3 8	102 6 8	9 972 03	8 0 813	02 3 7 1
Reykjavik 0176	6 x	02 6 3 x	000 3 x	074 03	7 x 808	1 x	02 7 5 4	324 1 4	078 01	6 x 303	03 x x 9	1 0	01 7 5 4	026 0 4	10 170 54	7 0 308	00 x x 0
Isafjord 1177	6 x	03 x x 8	324 2 8	167 54	x x 310	6 x	72 x x 8	325 2 8	176 56	x x 313							
Acureyrie 0174	4 x	02 x x 5	324 1 5	095 02	x x 303	6 x	82 x x 8	325 5 8	116 00	x x 308		6 x	84 x x 8	323 7 8	163 53	x x 308	
Seydisfjord 0176	6 x	03 x x 8	000 2 8	052 05	x x 803	5 x	03 x x 8	042 2 8	054 03	x x 803		5 x	03 x x 8	041 2 8	083 00	x x 303	
Westmann I. 0178	6 x	54 x x 8	225 5 8	082 03	x x 813	6 x	01 x x 4	325 5 4	044 02	x x 808		0 0	00 x x 0	328 0 0	116 54	x 0 200	
Aberdeen 0164	3 x	02 8 6 5	313 7 5	016 08	0 x x03	8 3	02 7 5 5	102 1 7	136 07	9 x 202	00 x x 0	7 x	02 8 7 5	243 1 5	023 06	8 x 300	00 0 8 0
Malin Head 0105	2 8	01 8 5 3	323 7 3	028 08	9 0 309	2 x	01 8 5 3	313 1 3	052 08	8 x 304	93 3 8 0	3 5	10 8 5 2	224 7 7	061 07	9 9 500	92 3 7 0
Tynemouth 0124	6 0	02 6 4 5	322 5 5	9 998 07	8 0 303	6 x	03 7 4 8	322 5 8	009 07	x x 106	92 1 7 1	5 6	01 5 4 3	242 0 3	040 04	9 0 302	00 1 5 1
Croydon 0151	8 0	02 7 7 4	155 7 5	10 045 11	6 3 901	9 x	81 7 4 6	174 7 6	042 09	7 x 202	02 12 7	1 3	01 6 6 2	162 0 3	093 04	9 0 107	01 02 1
Lerwick 0110	8 0	02 7 4 5	103 1 5	024 07	9 0 207	8 3	02 7 5 5	102 1 7	036 07	9 x 202	00 x x 0	8 7	02 8 5 4	115 1 5	006 06	7 0 603	97 x x 0
Valentia 0106	8 0	02 9 5 4	284 7 5	054 10	7 1 311	8 x	01 8 4 3	294 1 3	082 10	7 x 308	01 3 8 1	6 7	25 8 4 4	283 7 6	127 06	9 x 302	01 2 8 1
Guernsey 0168 ○	8 0	01 8 5 3	205 1 4	064 13	7 1 701	7 1	01 8 5 3	235 1 4	075 10	7 x 306	00 4 8 0	8 0	01 7 5 3	231 7 3	108 08	9 0 305	01 1 7 1
Stornoway 0181	8 7	02 9 4 4	x43 2 5	028 09	9 0 306	8 6	02 8 4 4	324 7 6	040 08	9 x 303	00 1 8 1	8 6	02 8 5 4	242 7 7	017 06	9 0 706	02 1 8 1
Holyhead 0126	9 0	01 9 5 4	283 0 4	019 03	7 0 305	4 x	01 8 5 4	244 7 4	034 08	7 3 305	97 1 8 0	4 0	02 7 4 5	254 0 5	077 08	8 1 305	00 1 8 0
Yarmouth 0137	8 0	81 7 4 5	x65 1 5	038 09	9 0 702	6 3	01 6 5 3	163 7 4	035 11	6 x 200	91 3 6 0	0 7	01 6 9 0	201 0 3	076 04	8 0 303	93 2 6 0
Blacksod P. 0104	9 0	82 8 0 7	304 7 7	049 08	8 0 407	8 x	01 8 3 4	304 7 4	073 09	7 x 311	93 3 8 0	8 0	81 9 1 7	244 1 7	090 07	7 0 801	91 3 9 0
Scilly 0150 ○	2 8	01 8 6 3	264 7 4	048 11	6 0 309	8 x	02 8 6 5	262 7 5	058 09	7 x 302	01 1 8 0	2 0	01 8 6 4	303 1 4	116 08	8 0 306	00 1 8 0
Myggbukta 0000	x x	70 5 0 7	322 6 7	344 66	8 x 302	0 0	00 9 9 0	281 2 0	337 65	7 0 802	00 x 9 9						
Jan Mayen 0001	8 x	02 8 5 5	292 2 6	139 53	5 8 804	5 0	03 9 5 4	492 2 8	141 53	5 7 000	00 2 9 6	5 x	71 8 5 6	285 7 6	155 56	6 x 301	97 1 8 6
Longyearbyen ○	5 x	02 8 4 7	142 2 7	134 63	4 x 300	5 0	01 9 4 1	125 1 1	136 67	4 0 303	00 x x 9	5 0	01 9 4 1	103 0 1	134 66	4 0 300	00 x x 9
Bäreninsel 0003	7 0	02 9 6 6	105 2 6	094 56	8 1 809	9 0	04 9 6 5	124 6 5	073 56	9 0 708	93 x 9 9	6 0	03 8 4 4	284 6 8	077 62	9 x 102	97 x 8 9
Vardö 0004	5 x	76 1 2 8	114 6 8	083 54	8 x 901	5 x	76 1 2 8	103 6 8	030 53	9 x 821	01 2 1 9	2 8	02 9 4 4	394 6 5	060 50	7 3 302	02 1 9 9
Ingöy 0005	8 0	01 9 7 3	131 1 3	074 52	7 0 701	7 0	01 9 7 3	192 1 3	065 53	7 0 801	00 3 9 8	1 2	02 9 5 3	183 0 4	085 00	6 0 302	00 3 9 8
Andenes 0009	7 0	02 9 6 3	043 0 5	065 00	7 6 102	4 0	01 9 7 2	071 0 2	068 50	9 1 300	00 1 9 7	4 5	01 9 7 1	143 0 3	067 52	7 1 300	00 1 9 7
Röst 0011 ○	4 5	02 9 6 1	322 2 5	065 02	5 7 200	4 5	02 9 6 1	012 2 6	056 01	5 7 704	00 1 9 6	5 2	75 5 4 8	133 6 8	039 00	9 x 300	02 2 4 7
Nordöyan 0014	1 1	05 9 6 1	081 0 2	053 04	5 0 603	1 1	05 9 6 1	043 0 2	039 03	5 0 803	00 1 9 0	2 1	05 9 8 1	162 1 7	045 04	8 7 303	00 1 9 0
Ona ○	2 0	01 9 9 3	042 1 3	049 05	6 0 803	7 0	01 9 4 2	043 0 3	043 03	7 0 601	00 1 9 0	5 7	03 9 8 2	121 2 8	040 04	8 x 300	00 1 9 0
Krokenes 0021	7 0	01 9 4 2	023 0 2	037 05	7 5 703	1 0	01 9 4 2	043 0 3	033 05	7 5 704	00 1 9 1	5 2	62 6 0 4	152 5 8	031 04	8 x 501	04 1 6 1
Utsira 0028	8 x	03 7 5 8	173 7 8	024 06	8 x 308	7 0	02 7 6 5	172 2 5	036 06	9 0 303	01 2 7 1	8 x	03 9 5 8	144 7 8	037 05	8 x 801	92 2 9 1
Lista 0030	8 3	05 7 4 4	163 2 7	037 07	8 0 305	6 x	05 7 4 5	123 2 8	044 06	8 x 301	92 2 7 0	6 x	05 7 5 8	114 5 8	043 05	9 x 803	02 3 8 1
Ferder 0036	6 0	62 7 5 5	183 5 8	054 05	9 x 601	5 5	02 7 6 4	183 2 5	061 05	8 0 303	04 3 7 0	5 x	02 8 7 7	162 2 7	084 05	8 x 305	00 3 8 0
Svandalsflona	0 2	72 4 1 8	083 6 8	8 895 51	8 0 305	9 0	10 5 1 8	263 7 8	8 905 51	8 0 200	02 xxx 9	9 0	10 5 1 5	084 7 5	8 911 51	8 0 905	03 53 9
Haparanda 0450	6 x	74 3 x 8	204 6 8	10 056 01	9 x 802	6 x	82 2 x 8	204 6 8	10 056 00	9 x 300	05 01 8	6 x	74 4 x 8	042 6 8	10 090 51	8 x 103	04 53 8
Jönköping 0453	8 2	03 8 6 4	144 2 8	088 11	3 x 603	6 2	03 7 5 3	163 5 8	095 07	8 x 300	01 11 1	6 2	02 8 6 3	162 5 6	117 07	8 x 303	01 05 1
Wisby 0054	1 0	01 9 x 3	183 1 3	135 10	4 0 802	0 2	01 9 x 0	163 1 3	127 06	5 0 903	00 2 9 0	0 5	01 8 x 0	162 1 3	137 08	7 0 303	01 088 0
Stensele 0156	5 1	03 8 6 8	242 2 8	042 04	5 0 300	5 4	02 0 7 4	282 1 5	048 01	5 0 300	97 04 6	5 0	02 9 7 7	041 2 7	074 52	8 0 503	00 55 6
Härnösand 0057	6 0	03 9 7 8	167 2 8	078 05	6 0 806	6 0	03 9 7 8	163 2 8	064 02	8 0 805	91 2 9 1	5 4	02 9 6 4	163 1 5	061 06	7 0 302	94 2 9 0
Stockholm 0059	0 1	01 8 9 0	164 1 4	117 08	6 0 907	0 4	01 7 9 0	163 1 2	116 04	6 0 705	00 08 0	1 0	01 7 7 1	222 1 1	123 08	6 0 305	00 03 0
Gällivare 0061	2 4	02 9 6 1	042 1 4	040 01	5 5 302	0 5	01 9 6 0	041 6 3	050 51	5 0 301	91 03 9	5 1	03 9 4 4	000 0 8	107 57	6 0 300	00 69 9
Kopenhagen 018	3 2	03 7 5 4	163 2 8	118 09	8 0 301	3 2	02 6 5 3	182 1 7	116 08	9 0 300	00 1 6 0	3 7	02 6 5 4	163 1 6	124 08	9 0 300	00 1 6 0
Skagen 0182 ○	8 0	28 7 6 7	173 5 7	058 08	8 0 600	6 0	61 7 6 8	173 5 8	071 05	8 0 303	09 3 7 1	6 0	61 7 6 8	163 2 8	084 06	8 0 300	93 3 7 1
Hanstholm ○	8 8	02 7 5 3	203 2 5	047 07	8 0 307	8 0	01 7 5 3	203 1 4	056 07	8 4 302	93 2 7 0	5 0	45 3 3 8	122 3 8	055 05	8 0 803	00 1 3 0
Helsingfors ○	1 4	01 8 6 1	143 1 4	182 06	4 x 804	0 7	01 8 9 0	122 1 4	169 03	5 8 805	00 08 0	5 7	02 7 6 2	124 0 4	165 05	8 0 203	00 00 3
Sortavala	0 0	01 9 9 0	164 0 3	211 03	3 5 805	0 0	02 9 9 0	162 1 5	198 52	5 6 300	00 04 1	0 7	02 8 6 7	183 2 7	197 03	5 0 300	00 53 1
Wasa 0488	5 0	01 8 7 3	226 1 3	131 03	7 0 303	0 0	00 8 9 0	205 0 0	104 02	6 0 807	00 04 0	5 0	03 4 4 8	204 2 8	088 01	8 0 807	00 00 0
Enare	0 2	70 2 x 0	242 6 8	021 52	9 0 807							0 0	00 8 x 0	240 0 0	114 59	7 0 303	00 67 9
Dorpat 0476	2 0	01 8 6 4	182 0 4	194 09	3 0 901	8 x	02 6 6 6	122 1 6	184 06	6 x 804	00 10 0	0 3	02 6 9 0	183 1 5	190 08	6 8 302	00 02 0
Filsand 0477	7 0	01 7 7 2	141 0 2	167 06	8 0 803	5 x	02 7 5 6	122 1 6	148 05	8 x 804	00 08 0	5 x	03 7 4 8	163 1 6	146 04	7 x 303	00 02 0
Riga 0470	1 0	01 7 x 4	144 1 4	176 09	3 0 304	5 x	03 6 5 8	143 1 8	172 07	5 x 300	00 10 1	0 4	01 5 9 0	142 1 3	184 09	6 0 302	00 04 1
Mainava 0472	1 0	01 8 5 4	182 0 4	176 04	4 0 803	1 0	01 8 5 3	221 0 4	179 06	4 0 300	00 xx 0	0 8	01 8 8 0	164 2 2	203 04	6 0 303	00 00 0
Kowno 0466	1 0	02 8 7 4	163 1 5	181 09	4 0 804							5 x	02 5 6 7	162 2 7	208 07	7 x 306	00 04 0
Warschau 0532	1 0	02 6 5 4	022 0 4	162 12	4 0 300	4 0	05 6 5 2	281 1 2	163 12	4 0 303	00 13 0						
Krakau 0556	7 0	02 6 6 5	362 1 5	175 10	3 0 x02	0 3	01 6 9 3	000 1 3	176 08	6 5 304	00 13 0						
Lemberg 0558	7 1	02 6 5 4	000 2 7	173 09	5 0 300	4 0	02 6 5 7	000 2 7	179 07	8 0 300	00 10 1						
Pinsk 0562	1 3	02 7 6 3	062 1 4	182 07	5 0 300	0 7	01 7 7 0	000 1 3	187 07	6 0 306	00 08 0						
Rochefort	2 0	02 8 5 4	224 1 4	135 13	6 0 801	2 0	01 7 6 4	223 x 4	127 12	6 0 803	00 14 0						
Socoa	2 0	02 7 6 3	322 0 3	131 14	7 0 804	3 0	01 7 6 3	323 0 3	127 13	7 0 103	97 16 1						
Le Bourget	6 3	81 7 4 6	186 7 8	109 12	6 x 602	6 3	25 6 4 5	185 7 8	103 12	7 x 301	93 13 2	6 7	05 5 4 3	182 2 8	130 09	8 x 105	97 07 0
Lyon	1 0	01 7 4 1	144 0 1	157 15	8 0 807	5 0	01 7 4 3	165 0 3	141 14	4 0 601	00 16 0	0 3	02 7 9 0	026 0 7	166 10	7 1 103	00 08 0
Brest	2 0	02 8 5 4	206 2 4	075 11	8 0 302	2 0	01 8 5 4	204 1 4	083 10	8 0 301	00 11 1	2 0	01 8 5 3	263 1 3	119 xx	7 0 303	00 xx 8
Perpignan	2 4	01 7 5 2	103 0 3	158 17	6 0 807	2 0	02 7 6 3	222 1 4	143 16	6 2 701	00 18 0						
Le Talut	8 x	02 7 5 7	204 2 7	114 10	8 x 101	8 0	02 7 5 3	205 2 6	127 10	8 3 301	00 11 1	3 8	02 7 5 2	224 1 3	139 09	9 3 304	92 09 1
Tours	8 x	03 6 5 8	204 2 8	117 12	5 x 701	7 0	02 7 5 2	203 2 6	113 12	8 x 300	97 13 0	5 x	02 6 8 7	201 4 7	135 08	9 x 301	97 07 1
Le Havre	8 6	14 8 5 5	184 7 5	083 10	7 0 703	8 6	02 8 5 5	183 7 6	086 10	7 0 201	02 12 1	9 6	25 8 4 4	184 5 5	115 08	8 3 104	97 07 1
Marseille	0 0	00 7 9 0	223 0 0	175 15	3 0 803	0 0	00 7 9 0	162 0 0	174 13	6 0 301	00 16 0	5 7	03 6 6 3	101 2 8	185 12	6 x 408	00 xx x
Helder ○	1 0	01 6 5 2	185 0 2	071 10	8 0 304	2 0	01 6 6 2	184 0 2	071 09	7 0 300	00 0 6 0	4 0	02 6 5 5	204 1 5	079 08	8 0 305	00 1 4 0
Vlissingen ○	9 x	02 7 4 5	244 2 5	074 10	6 x 000	6 x	81 5 4 8	243 7 8	073 08	7 x 502	03 1 4 1	0 4	01 6 9 0	183 0 3	100 07	8 8 305	01 x 6 1
De Bilt 0293	8 4	02 6 4 4	185 1 4	082 12	7 0 301	x x	81 6 4 6	163 5 6	086 08	8 x 201	03 12 1	1 0	01 7 4 2	204 1 3	100 08	8 1 105	02 05 0
Zürich	1 0	02 8 6 3	202 1 5	146 12	4 6 805	0 1	05 8 9 0	201 1 8	155 11	4 x 401	00 14 0	0 4	05 5 9 0	160 1 4	174 06	8 5 302	00 04 1
Bern 0282	5 4	05 8 7 2	323 1 5	135 11	3 6 903	0 4	01 8 9 0	222 1 1	148 13	4 4 xxx	00 13 0	0 5	05 9 7 1	121 0 5	174 04	8 0 302	00 03 0
Säntis	5 4	01 9 6 0	165 0 2	xxx 54	9 5 300	5 4	03 9 0 8	184 3 8	xxx 54	8 7 303	00 52 9	0 4	01 9 9 0	223 1 2	xxx 53	4 3 401	00 56 9
Wien	2 7	05 6 7 3	061 0 3	160 14	4 x 905	2 0	01 7 6 1	161 1 1	152 13	4 0 306	00 16 0	0 0	45 3 9 0	121 0 0	194 06	7 0 307	00 04 0
Klagenfurt 0502												5 0	04 2 0 4	201 0 4	209 03	9 0 307	00 01 0
Innsbruck 0507						0 6	01 9 9 0	302 1 3	xxx 13	4 8 403	00 15 0	0 0	00 9 x 1	241 0 1	200 04	8 x 407	00 02 0
Budapest 0541	4 0	01 8 8 4	083 1 4	155 15	3 0 801	0 6	01 7 8 0	000 1 4	158 13	3 0 301	00 17 0						
Fünfkirchen 0547						0 3	02 7 7 0	000 1 4	162 15	3 x 301	00 16 0	x x	xx x x x	121 1 2	202 10	6 0 304	00 03 0
Debrecen 054						6 x	02 8 4 6	043 5 6	155 12	3 x 401	97 16 0						
Prag 0520	1 0	02 7 7 5	152 1 5	150 14	3 0 804	5 0	08 4 7 2	000 2 2	139 14	4 6 601	00 15 0	5 8	08 4 7 1	000 1 4	170 08	4 0 303	00 04 0
Olmütz 0522	0 5	01 8 7 0	1 1 1 4	150 15	4 0 903	2 4	01 7 6 2	081 1 3	146 13	4 0 401	00 15 0	0 0	05 6 9 0	281 1 0	190 08	7 0 304	00 03 0

Freitag, den 22. April 1932

Auslandorte	Gestern 14h MEZ. ww VhN_L	DDFWN	BBB TT	Gestern 19h MEZ. ww VhN_L	DDFWN	BBB TT	Heute 8h MEZ. ww VhN_L	DDFWN	BBB TT
Madrid				02744	X2214	10106 16	00790	28110	10150 07
Almeria	01861	18313	10165 18	01890	16213	132 17	02864	02214	150 14
Mahon	01880	12402	181 15	01733	12213	166 14			
La Coruña	50444	22348	138 12	62148	22358	139 09	22655	16115	158 09
S. Fernando	01 7X3	22113	167 18	02 7X3	24225	151 17	01 7X3	32013	174 11
Teneriffa	21858	32148	191 17	22858	08158	191 16			
Kap Juby	00790	32200	146 17	00790	32300	139 17	02764	32224	130 15
Rio de Oro				00790	04414	161 21	00890	32800	191 19
Oporto	01762	24XX6	156 13	02753	24406	149 13	02426	16377	150 07
Lissabon	02744	28224	175 15	01762	28402	772 12	01763	24203	184 10
Prava									
[illegible]	02761	04627	153 24	02762	04525	160 23			
Pargo	026X4	32225	178 17	03 7X5	32548	176 16	01 7X3	XXX03	XXX 16
Pt. Delgada	02964	32104	236 17	01864	00004	233 16	02864	00004	251 12
Horta	02974	18115	238 17	01973	18203	230 19	02963	12115	241 13
Padua									
Genua /0306				01653	12303	174 10	02677	10217	218 08
Florenz 0317	03864	22225	174 11	01873	28123	171 14	02590	00004	213 07
Rom 0322	02762	4326X	190 15	01773	22213	193 14	45290	08133	225 08
[illegible] 0335	02764	61424	XXX 17				03564	00028	206 06

Auslandorte	Gestern 14h MEZ. ww VhN_L	DDFWN	BBB TT	Gestern 19h MEZ. ww VhN_L	DDFWN	BBB TT	Heute 8h MEZ. ww VhN_L	DDFWN	BBB TT
Messina	02654	16326	10173 14	02865	22225	10210 14	00890	00010	10213 15
Tarent /1333	08766	2X316	16X 11	03765	08218	186 16	00790	08210	221 12
Malta /034	01852	26412	201 17	01841	22201	202 14	01851	11313	208 16
Belgrad	02864	28214	159 13	02754	00057	162 11			
Usküb	03858	32128	158 13	02864	20114	169 10	02655	16115	199 09
Split /0118	02862	18305	158 16	01790	24343	161 14	01890	00003	197 12
Bukarest							02545	26117	191 11
Sofia /0720									
Archangelsk							03690	18428	207 51
Matotschkin S.				71648	28328	051 59	01790	28712	057 62
Leningrad				05590	12201	200 03	03788	16228	208 03
Ust Zylma									
Moskau	74508	02468	140 02	71X78	35568	152 01	01X90	32323	193 02
Astrachan	01790	40504	060 22	01780	06514	033 16	02745	43416	9977 15
Kijew				03787	02317	158 07	01790	30311	10181 04
Odessa	0366X	32428	102 06	036X0	32428	117 06	02790	302ZX	127 51
Swerdlowsk				01690	32214	140 10	01563	32213	213 04
Rabat	00890	28300	– –	01852	00003	165 16			
Algier /0037	02890	04225	145 20	05775	00025	130 17			
Tunis /0080				01790	43813	168 17	02790	16315	154 16

Beobachtungen von Nordamerika und Grönland 2h MEZ.

Wetter ww — Windrichtung DD — Windstärke F — Luftdruck (mb) BB — Lufttemperatur (°C) TT

Ort	ww DDF	BB TT	Ort	ww DDF	BB TT	Ort	ww DDF	BB TT	Ort	ww DDF	BB TT	Ort	ww DDF	BB TT	Ort	ww DDF	BB TT
Tatoosh J.	00203	1015 10	Dodge City	00123	1000 24	Key West	00284	1010 22	Dutch Harbor	02324	994 02	Winnipeg	01083	1019 20	Nottingham J.	02045	1018 61
Roseburg	60323	15 09	Corpus Christi	02125	07 23	Charleston	04122	13 18	Tanana	00122	1002 01	White River	00000	20 12	Resolution J.	70047	12 56
San Francisco	01243	10 13	Duluth	00044	19 10	Hatteras	10043	14 14	Cordova	60124	998 05	Doucet	00000	19 06	Bermuda	60123	08 17
San Diego	11244	08 14	St. Joseph	00123	05 26	Washington	22163	13 20	Juneau	61163	1009 09	Father Point	00162	11 16	Julianehaab	00000	02 02
Flagstaff	70202	00 52	Little Rock	00162	00 29	Scranton	06322	15 19	Aklavik	00165	25 56	Chatam	02283	08 07	Godthaab	00201	13 00
Helena	02283	07 02	New Orleans	00163	03 24	Nantucket	00203	12 05	Ft. Simpson	70083	27 57	Halifax	01284	985 07	Godhavn	00045	21 60
Salt Lake C.	50124	02 04	Chicago	00043	17 10	Portland	00283	12 17	Prince Rupert	02162	13 09	Sydney	02822	98 02	Angmagssalik	00166	27 58
Denver	01165	24 24	Cleveland	07083	14 16	Eastport	00285	11 12	Edmonton	60043	17 04	Cap Race	60124	94 01	Miles City Havanna		
El Paso	02245	996 23	Nashville	11082	15 19	Honolulu	02122	17 23	Medicine Hat			Harrington	02044	1006 02	Atlanta Kingston		
Bismarck	02084	1007 49	Jacksonville	00042	13 24	Nome	00322	990 01	The Pas	02044	27 03	Belle Isle	10043	05 62	Montreal San Juan		

Schiffsmeldungen.

vom 21. April 1932 — vom 22. April 1932

Erläuterung des Schiffsschlüssels: Wochentag P, Erdoktant Q, Breite (Süd unterstr.) LLL, Länge (Ost unterstr.) lll, Zeit (MEZ) ZZ, Windrichtung DD, Windstärke F, Wetter ww, Luftdruck (mb) BB, Sicht V, Lufttemperatur (°C) TT, Kennzahl 3, Untere Wolken C_L, Mittlere Wolken C_M, Obere Wolken C_H, Bedeckungsgrad (alle Wolken) N, Unterschied zw. Luft- u. Wassertemperatur t_d, Dünung K, Richtung der Dünung d, Wetterverlauf W, Bedeckungsgrad (untere Wolken) N_L, Kurs des Schiffes d_s, Geschwindigkeit des Schiffes f, Art der Druckänderung i.d. letzten 3 Stunden und Betrag a bb

vom 21. April 1932

Schiffsname	P Q LLL	lll ZZ	DDF ww	BB V TT	3 C_L C_M C_H N	t_d K d W N_L	d_s f a bb
Mr Pascoal	50 038	290 07	031 10	10 11 8 25	3 8897	74328	-
Sarmiento	50 038	278 13	022 01	14 8 28	3 3514	39913	-
Dresden	50 512	202 13	325 02	20 8 09	3 1704	78823	25 303
Stuttgart	50 421	497 13	203 02	02 8 08	3 8905	33515	65 506
Europa	50 403	571 13	257 25	05 8 12	3 3604	74724	-
Orinoco	50 486	076 13	244 25	06 8 14	3 3004	14674	-
Gen. Osorio	50 367	118 13	301 01	17 9 16	3 8914	40013	-
Cap Arcona	50 042	289 13	052 01	12 8 30	3 2703	20013	-
Mr Pascoal	50 034	291 13	000 02	13 8 25	3 89X7	74327	-
Stuttgart	50 426	514 19	223 02	9 98 7 08	3 4715	33515	65 809
Columbus	50 495	164 19	326 01	10 15 8 11	3 1003	75811	67 304
Dresden	50 522	180 19	325 02	18 8 09	3 2705	78813	25 807
Alb. Ballin	50 402	095 19	322 01	14 8 07	3 0924	40010	27 703
Mr Sarmiento	50 052	270 19	023 02	12 8 27	3 32X6	53123	-
Weser	50 638	242 19	066 03	09 6 02	3		
					3		
	50 478	264 13	323 02	23 8 11	3 2025	71815	X8 110
	50 442	066 13	224 25	19 7 12	3 0794	14850	25 300
	50 500	149 13	327 10	13 8 11	3 3004	67774	26 200
	50 401	296 13	000 10	24 X 13	3 1X05	7257X	-
	50 382	340 13	154 02	22 X 17	3 4XX7	4201X	-
	50 357	307 13	000 01	X9 9 17	3 1413	42002	54 102
	50 486	290 13	108 02	24 8 13	3 0007	71127	26 105
	50 480	395 13	126 60	15 X XX	3		
	50 353	386 13	185 02	18 X XX	3		
	50 338	398 13	185 60	18 X 17	3		
	50 322	262 13	263 XX	16 X XX	3		
	50 422	300 13	XXX 01	23 7 18	3		
	50 426	607 13	267 01	05 7 04	3		
	50 43X	555 13	240 02	9 04 7 03	3		
	50 312	509 13	303 03	10 16 7 20	3		
	50 412	051 13	283 01	12 9 07	3		
	50 447	376 13	136 02	16 7 XX	3		
	50 404	349 13	185 XX	XX X XX	3		
	50 423	379 13	185 XX	13 X 17	3		
	50 360	414 13	166 03	13 X 10	3		
	50 417	283 13	000 XX	XX X XX	3		
	50 378	363 19	174 03	17 7 18	3 1X26	X245X	-
	50 353	322 19	163 02	27 9 17	3 1507	22627	54 302
	50 531	271 19	282 01	25 8 09	3 7604	63813	26 001

vom 22. April 1932

Schiffsname	P Q LLL	lll ZZ	DDF ww	BB V TT	3 C_L C_M C_H N	t_d K d W N_L	d_s f a bb
Rio Bravo	60 487	112 01	283 01	10 XX 7 11	3 8003	54713	64 300
Alb. Ballin	60 403	644 01	323 01	11 8 11	3 0011	90000	27 807
Orino	60 476	113 01	264 14	13 8 11	3 3004	46774	-
Gen. Osorio	60 346	143 01	312 10	20 9 16	3 3033	60003	-
Mr Pascoal	60 007	303 01	121 03	14 8 24	3 6XX8	74315	-
Sarmiento	60 063	265 01	023 02	16 8 27	3 3306	5412X	-
Cap Arcona	60 008	302 01	121 02	13 7 20	3 36X6	50025	-
Dresden	60 524	157 01	303 02	18 7 08	3 2005	78815	25 803
Columbus	60 487	217 01	304 25	21 8 10	3 3425	75874	67 301
Bayern	60 194	200 01	025 01	18 8 21	3 4002	61802	14 303
Stuttgart	60 426	532 01	206 61	9 97 7 04	3 5068	47578	65 503
Europa	60 404	408 01	247 61	10 05 7 14	3 3XX7	54677	-
Orinoco	60 471	130 07	283 01	16 8 11	3 1003	58703	-
Watussi	60 369	016 07	201 02	16 8 15	3 5806	40024	15 XXX
Bayern	60 206	196 07	025 01	17 8 19	3 1002	51802	14 805
Mr Sarmiento	60 072	260 07	023 02	16 8 25	3 3215	54124	
Rio Bravo	60 483	129 07	303 01	XX 8 10	3 0603	64700	64 303
Dresden	60 527	132 07	303 02	13 7 08	3 3104	78813	25 817
Alb. Ballin	60 403	644 07	323 01	11 8 11	3 0011	90000	27 307
Mr Pascoal	65 004	309 07	093 02	11 8 25	3 52X5	64314	-
					3		
	63 386	038 07	103 03	13 7 14	3 09X8	43229	46 608
	60 344	349 07	183 02	25 8 15	3 47X7	81527	54 X02
	60 206	196 07	025 00	17 8 19	3		
	60 424	339 07	148 16	13 X 10	3		
	60 466	086 07	254 01	16 7 11	3 0264	46750	-
	60 365	141 07	302 01	19 5 13	3 3XX3	7187X	-
	63 370	038 07	223 64	12 6 14	3 3XX9	40058	66 200
	60 362	067 07	283 00	14 8 15	3 0000	31600	74 402
	00 356	225 01	041 01	24 7 20	3 1013	20002	34 105
	60 375	110 01	321 06	19 8 13	3		
	60 348	387 01	184 03	27 8 16	3 37X8	81576	54 600
	60 475	207 01	064 02	26 7 14	3		
	60 119	619 01	053 01	12 8 26	3 0011	50001	-
	60 442	480 01	163 02	9 98 X 03	3		
	60 436	525 01	205 03	95 7 06	3		
	60 415	487 01	164 01	99 8 07	3		
	60 469	441 01	165 02	10 03 7 15	3		
	60 328	483 01	183 00	00 8 11	3		
	60 304	534 01	322 00	13 6 20	3		

Witterungsübersicht.

Freitag, den 22. April 1932

Vom Ural zum Mittelmeer schwingt sich eine Hochdruckbrücke, die auf drei Pfeilern ruht, der nördlichste verschiebt sich über Nordrußland nach Osten und verstärkt sich zugleich, der mittlere baute sich über Südosteuropa von den Ostalpen bis zum Rhodopegebirge auf, und der südlichste verschob sich von Tunesien und Tripolitanien nach Italien und Ägypten, wurde dabei aber schwächer.

Am Ostrande dieses Hochdruckrückens strömte Kaltluft nach Süden. Aus dem Raume der unteren Wolgagebiete strömte festländische Warmluft nordwestwärts ihr entgegen. Ein an der Luftmassenscheide über Mittelrußland gebildetes Teiltief verlor rasch an Bedeutung, nachdem das türkische Tief zum Schwarzen Meer gelangt war. Dieses von subtropischer Warmluft genährte Tief ist an seiner Westseite von einem umfangreichen Flugzeitregengebiet begleitet.

Im Westen des zuerst erwähnten Hochdruckrückens ist eine größere Anzahl von Restzyklonen versammelt. Das gestrige nordskandinavische Tief verlagt eben die Halbinsel Kola in nordöstlicher Richtung; über die Bäreninsel zog ein Teiltief hinweg; ein weiteres wandert von Mittelschweden südostwärts; südwestlich der Lofoten liegt ein Restteil, und über der Nordsee füllt sich das gestrige britische Tief auf.

An seiner Vorderseite ist über Deutschland überall in Höhen über 3000 m feuchtere Luft zugeführt worden, während unterhalb 3000 m zwischen Nord- und Süddeutschland Unterschiede bestehen: in Süddeutschland dynamische Erwärmung, in Norddeutschland auch in diesen Schichten Zufuhr feuchtwarmer Luft (Königsberg).

Gegenüber diesen meist sterbenden Zyklonen gewinnt das bei Island zur Entwickelung gekommene Tief größere Bedeutung. Ein Schwall mächtiger Warmluft begleitet es südostwärts, während frische Polarluft an seiner Rückseite von Norden her einbricht. Es lebt noch weiter auf.

Weiter nordwärts über dem Eismeer liegt arktische Kaltluft, die über die Bäreninsel über Jan Mayen und Nordisland südostwärts ausquillt. Im gleichen Maße dehnt sich das Ostgrönlandhoch nach Südosten aus.

Mawkgraf.

Höhenluft-Beobachtungen.

Ort Seehöhe (m)	Zeit (MEZ.)	Einheit	Höhen-Temperaturen und -Feuchtigkeiten															Bemerkungen
Hamburg 18	7 23	m	Boden	500	1000	1500	2000											Regen, oo I bis 1100 m mit 2 km Sicht, darüber 8-10 km, zwischen 1500 u. 2000 m str-Schichten allseitig sich wieder auflösend. 3000-4100 m geschlossene Ci-ni, mit zu I. im E Wolkenwände 1800-4100 m, darüber as-ni, Wind 2 m OE-Horizont. ≈10 oo, Bewg 1 bis 500 m, ruhig bei 3600 m u. 4900 m.
		°C	8.3	5.8	-15.5	-16.2	-28.1											
		%	72	70	87	90	78											
		mb	1000	951	609	592	500											
Lindenberg 106	8	m	Boden	200	1000	2500	3500											1/4 bed., Sicht 4-10 km
		°C	8.4	10.0	-6.8	-5.0	-12.2											
		%	61	62	70	58	50											
		mb	1001	987	711	722	651											
Königsberg 28	8	m	Boden	400	1000	3000	4000	4500	5000									bed., Sicht 10-20 km.
		°C	9.8	10.6	-3.4	-12.3	-5.3	-15.0	-20.6									
		%	76	60	73	93	77	70	72									
		mb	1015	966	847	685	676	577	522									
Frhafen 400	7	m	Boden	100	1000	1500	2000	2500	3500	4000	5000							1/2 bed., Sicht 4-10 km
		°C	4.0	7.7	3.1	3.1	-1.1	-1.7	-13.3	-13.0	-25.5							
		%	94	58	55	55	62	80	59	55	53							
		mb	989	927	855	847	797	751	656	581	506							
München 506	8	m	Boden	100	2500	3000	3600	4400	5500									∞, Sicht 2-4 km
		°C	4.1	9.7	-4.8	-8.5	-10.8	-16.5	-25.0									
		%	65	51	77	69	50	58	64									
		mb	954	923	748	701	647	583	503									
Darmstadt -	8	m	Boden	500	1200	4300	4400	5300										∞, Sicht 0.5-1 km
		°C	8.5	9.0	5.8	-17.6	-17.8	-24.3										
		%	61	52	58	80	80	80										
		mb	983	956	883	587	582	517										
Lindenberg 106	12	m	Boden	400	1300	2100	2300	4200										1/4 bed., Sicht 20-30 km
		°C	10.3	12.0	2.0	-4.5	-4.5	-16.8										
		%	33	37	52	55	45	48										
		mb	1000	973	867	718	760	600										
Nachtrag v. 21. IV. 1932 Lindenberg 106	16	m	Boden	2300	2500	3200	4400	4700										3/4 bed., Sicht 10-20 km
		°C	13.0	-8.0	-	-9.0	-18.0	-19.7										
		%	46	65	37	35	40	35										
		mb	989	757	743	680	583	557										

Höhenwinde.

Ort	Seehöhe (m)	Zeit (MEZ.)	0 7 T.	200 8 T.	500 9 T.	1000 10 T.	1500 11 T.	2000 12 T.	2500 13 T.	3000 14 T.	3500 15 T.	4000 16 T.	4500 17 T.	5000 18 T.	6 T. 19 T.
Fürth 220	303	9	d	-	d	dSW	-	N	-	WSW	WSW				
			2	-	3	6	-	8	-	12	11				
Schkeuditz 150	134	10	SW	-	dW	dWd	-	dWW	-	WSW	-	dW	4500 dWd	3/4 bed.	
			7	-	6	9	-	10	-	10	-	10	11	dicht 20-50	
Königsberg 270	28	11	dSE	-	dSW	dWd	-	2500 dWd	-	dWd		3/4 bed.			
			3	-	5	10	-	12	-	12		Sicht 4-10 km			
Bremen 110	16	7	dSW	-	dWW	dW	-	250 dSW		bed.					
			4	-	13	16	-	20		dicht 20-50 km					
Stettin 66	2	11	dW	-	dWd	dSW	-	dW	-	dW	-	4500 dW	-	dWd	dSW
			5	-	5	8	-	5	-	10	-	13	-	12	13
			dW		3/4	bedeckt									
			15		Sicht 20-50 km										
Köln 315	48	8	dWd	-	dW	NWW	-	dW		3/4 bed.					
			1	-	8	10	-	16		Sicht 10-20 km					

Ort	Seehöhe (m)	Zeit (MEZ.)	0 7 T.	200 8 T.	500 9 T.	1000 10 T.	1500 11 T.	2000 12 T.	2500 13 T.	3000 14 T.	3500 15 T.	4000 16 T.	4500 17 T.	5000 18 T.	6 T. 19 T.
München 415	506	7	dSW	-	700 dWd	NSW	-	W	-	Wd	-	NSW	-	dWW	dWW
			2	-	4	4	-	5	-	12	-	6	-	7	5
			dWd		Dunst										
			7		Sicht 2-4 km										
Danzig 55	18	11	dSE	-	dSW	dWd	-	dWd	-	dWd		3/4 bed.			
			3	-	5	10	-	13		12		Sicht 4-10 km			
Frankfurt 225	106	11	NSW	-	dWd	NSW	2200 dW	dW	3/4 bed.						
			5	-	6	9	-	12	16	Sicht 4-10 km					
Wien 160	155	7	d	-	700 dE	-	1400 dEd	-	-	dSW	-	dSW	-	dEd	dW
			2	-	5		10	-	-	-	-	2	-	2	2
			dEd	dSE		klar									
			3	3	Sicht 4-10 km										
Wilna 166	135	8	dW	dWd	dW	dWd	dW	NWW	-	NWW	-	Wd	-	NW	
			2	6	7	4	3	2	-	7	-	4	-	5	

Höhenwinde über See.

Schiff	Besteck	Zeit (MEZ.)	0 7 T.	200 8 T.	500 9 T.	1000 10 T.	1500 11 T.	2000 12 T.	2500 13 T.	3000 14 T.	3500 15 T.	4000 16 T.	4500 17 T.	5000 18 T.	6 T. 19 T.
Cap Arcona	00.03 31.7 W	22. IV. 12	ESE	-	400 ESE	1200 ENE	1900 ENE	2400 ENE	-	ENE	-	3900 ENE	4400 ENE	-	5400 SE
			8	-	8	14	10	14	-	7	-	7	15	-	4

Eisbericht Nr. 118 vom Freitag, 22. April 1932

Unter Ausschluß jeglicher Haftung herausgegeben von der Deutschen Seewarte Telef.: 36 11 32. Telegr.: „Seewarte Hamburg"

Spalte E bedeutet Eisverhältnisse wie folgt:

. = Eisfrei
1 = Loser Eisbrei oder Neueis
2 = Festes Eis
3 = Treibeis
4 = Zusammengeschobener Eisbrei oder Packeisstreifen
5 = Offene Seerinne längs der Küste
6 = Starkes Festeis
7 = Starkes Treibeis
8 = Packeis
9 = Eispressung
x = Nicht gemeldet

Spalte S bedeutet Schiffahrtsverhältnisse wie folgt:

. = Schiffahrt unbehindert
1 = Schiffahrt für Dampfer unbehindert, für Segler erschwert
2 = Schiffahrt für schwache Dampfer erschwert, für Segler geschlossen
3 = Schiffahrt nur für starke Dampfer möglich
4 = Schiffahrt nur für Dampfer mit Eisverstärkung möglich
5 = Schiffahrt wird durch Eisbrecher aufrecht erhalten
6 = Aufgebrochene Fahrrinne im Eise vorhanden
7 = Schiffahrt vorläufig geschlossen
8 = Schiffahrt hat aufgehört
9 = Schiffahrtsverhältnisse unsichtigen Wetters wegen nicht zu erkennen
x = Nicht gemeldet

Spalte T bedeutet Lufttemperatur in C°. Alle Angaben im Bericht beziehen sich auf Beobachtungen von etwa 0800 u des Ausgabetages, soweit nicht anders vermerkt

Finnland, Funkmeldung

Beobachtungsstellen	E	S	T	Bemerkungen
Björkösund	x	8		
Werkkomatala, Umgebung von	x	8		
Björkö, Seegebiet West von	x	8		
Wiborg-Trangsund, Fahrwasser	x	8		
Trangsund-Rödhäll, Fahrwasser	x	8		
Rödhäll, außerhalb	x	8		
Kotka, Hafen nebst Umgebung	x	8		
Rankö, außerhalb	x	8		
Luppi, außerhalb	x	8		
Boistö, bei	6	7		
Glosholm, bei	6	7		
Hochland, Seegebiet W von	x	8		
Helsingfors S Hafen nebst Umgebung	1	2	5	
Sweaborg, außerhalb	2	7		
Graskarsbådarna, außerhalb	3	7		
Porkala, bei	2	6		
Kallbådan, außerhalb	3	5		
Barösunds Fjärd	2	7		
Jussarö, Seegebiet außerhalb	3	5		
Hangö Hafen nebst Umgebung	4	5	2	
Russarö, Umgebung von	.	.		
Russarö, Seegebiet im äußerst. Sichtkreis von	3	1		
Hangö W-Fjärd	2	6		
Gullkrona Fjärd, S-Teil von	2	6		
Abo Hafen bis Stora Bocken	1	2		
Erstan Fjärd	2	6		
Lohm, Umgebung von	2	6		
Widskärsfjärd	.	.		
Utö, bei	.	.		
Utö, Seegebiet im äußersten Sichtkreis von	.	.		
Skiftet	3	2		
Degerby, bei	.	.		
Ledsund, bei	.	.		
Nyhamn, O. von	.	.		
Kobbaklintar, Seegebiet außerhalb	.	.		
Mariehamn, Schärenhof vor	.	.	4	
Eckerö, West von	.	.		
Storbrotten, Umgebung von	.	.		
Raumo, Schärenhof außerhalb	2	6		
Raumo, Seegebiet nahe außerhalb	3	3		
Relandersgrund, Umgebung von	.	.		
Räfsö und Mäntyluoto innere Hafengebiete	1	2		
Mäntyluoto Reede	1	1		
Kallo und Räfsö, außerhalb	4	3		
Räfsö, Seegebiet im äußersten Sichtkreis von	1	1		
Wasklot Hafen nebst Schärenhof	2	5	1	
Storhästen und Ensten, zwischen	2	5		
Rönnskär-Fahrwasser	6	5		
Norrskär-Fahrwasser	8	5		
Jakobstadt Hafengebiet	x	8		
Adö, Reede bei	x	8		
Mässkär, Seegebiet außerhalb	x	8		
Yxpila Hafengebiet	x	8		
Tankar, innerhalb	x	8		
Tankar, Seegebiet außerhalb	x	8		
Brahestads Reede	x	8		
Nahkiainen, nach außen gen	x	8		
Isokrasseli, Seegebiet N von	x	8		
Uleaborgs, äußere Hafengebiete	x	8		
Uleaborgs Hafengebiete, Fahrstraße nach	x	8		
Marjaniemi, Seegebiet außerhalb	x	8		
Kemi Hafengebiete	x	8		
Kemi, Seegebiet außerhalb	x	8		

Schweden, Funkmeldung

Beobachtungsstellen	E	S	T	Bemerkungen
Karlsborg, Fahrwasser nach	x	8	-1	
Rödkallen, Seegebiet vor	x	8		
Lulea durch Tjuvholmsund, Fahrwasser nach	x	8		
Gasören, Seegebiet vor	x	8	0	
Västra Kvarken	x	8		
Skag, Seegebiet vor	.	.		
Hernö, Seegebiet vor	.	.	6	
Svanö, Angermanälven oberhalb	2	6		
Svanö, Angermanälven unterhalb	2	1		
Bremö, Seegebiet vor	.	.		
Bremö bis Draghällan-Feuer, Fahrwasser	.	.		
Alnösundet	.	.		
Lilljungtrun, Seegebiet vor	.	.		
Eggegrund, Seegebiet rund um	.	.		
Gävle, Nordfahrwasser nach	.	.		
Oregrundsgrepen	4	x		
Grundkallen-Feuerschiff, Seegebiet um	.	.		
Söderarm, Seegebiet vor	.	.		
Sandhamn, Seegebiet vor	.	.		
Sandhamn nach Stockholm, Fahrwasser	.	.	8	
Landsort, Seegebiet vor	.	.		
Landsort bis Stockholm, Fahrwasser	.	.		
Hävringe bis Oxelösund, Fahrwasser	.	.		
Kalmarsund nördlich Kalmar	.	.	5	
Kalmarsund südlich Kalmar	.	.		
Kalmarsund, südliche Einfahrt zum	.	.		
Karlshamn, Seegebiet vor	.	.		
Öresund, südliche Einfahrt zum	.	.		
Flintrännen	.	.		
Hälsingborg, Seegebiet vor	.	.		
Oresund, nördliche Einfahrt zum	.	.		
Halmstad, Seegebiet vor	.	.		
Varberg, Seegebiet vor	.	.		
Vinga, Seegebiet vor	.	.		
Vinga bis Göteborg, Fahrwasser	.	.		
Smögen, Seegebiet vor	.	.		
Briefmeldung vom: 20. IV.				
Ursviken, nach	6	7		
Bjurökluvb, nach	6	7		
Ratan, nach	6	8		
Bergudden, Nord um	2	8		
Bredskär Seegebiet, im	3	3		
Holmsund, nach	2	4	←	Beginn der Schiffahrt wird in den nächsten Tagen erwartet
Umea, nach	6	x		
Järnäs Seegebiet, im	3	1		
Hörnefors, nach	3	1		
Norrbyskär, nach	6	4		
Nordmaling, nach	6	4		
Husum, nach	.	.		
Örnskjöldsvik, nach	2	2		Rinne im Eise
Ulvö, Seegebiet	.	.		
Ulvöarna, innerhalb	.	.		
Köpmanholmen, nach	.	.		
Ullångerfjärd, innerer Teil	2	3		
Hernösand, nach	.	.		
Sundsvall, nach	.	.		
Klingerfjärd, im	2	6		
Stockviken, im	.	.		
Iggesund u. Saltvik, nach	.	.		
Saltvik bis Hudiksvall	2	6		
Ljuspe u. Vällvik nach	.	.		
Stugsund, nach	2	1		Rinne im Eise
Skutskärs Hafen, im	.	.		
Örskär, Seegebiet in allen Richtungen	3	x		
Norra Grepen, in	2	3		Rinne im Eise
Södra Grepen, Fahrw. durch	3	3		

Der Eisbericht erscheint täglich mit Ausnahme von Sonn- und Feiertagen. Bezugspreis für das Winterhalbjahr beträgt RM. 20.— einschließlich einer Eisübersichtskarte, die als Anlage beigegeben wird, wenn die Entwicklung der Eisverhältnisse es fordert. Bestellort: „Hamburg, Deutsche Seewarte".

Eisbericht Nr. 118 vom Freitag, 22. April 1932

Unter Ausschluß jeglicher Haftung herausgegeben von der Deutschen Seewarte Telef.: 56 11 82. Telegr.: „Seewarte Hamburg"

Spalte E bedeutet Eisverhältnisse wie folgt:

- • = Eisfrei
- 1 = Loser Eisbrei oder Neueis
- 2 = Festes Eis
- 3 = Treibeis
- 4 = Zusammengeschobener Eisbrei oder Packeisstreifen
- 5 = Offene Seerinne längs der Küste
- 6 = Starkes Festeis
- 7 = Starkes Treibeis
- 8 = Packeis
- 9 = Eispressung
- x = Nicht gemeldet

Spalte S bedeutet Schiffahrtsverhältnisse wie folgt:

- • = Schiffahrt unbehindert
- 1 = Schiffahrt für Dampfer unbehindert, für Segler erschwert
- 2 = Schiffahrt für schwache Dampfer erschwert, für Segler geschlossen
- 3 = Schiffahrt nur für starke Dampfer möglich
- 4 = Schiffahrt nur für Dampfer mit Eisverstärkung möglich
- 5 = Schiffahrt wird durch Eisbrecher aufrecht erhalten
- 6 = Aufgebrochene Fahrrinne im Eise vorhanden
- 7 = Schiffahrt vorläufig geschlossen
- 8 = Schiffahrt hat aufgehört
- 9 = Schiffahrtsverhältnisse unsichtigen Wetters wegen nicht zu erkennen
- x = Nicht gemeldet

Spalte T bedeutet Lufttemperatur in C°. Alle Angaben im Bericht beziehen sich auf Beobachtungen von etwa 0800u des Ausgabetages, soweit nicht anders vermerkt

Lettland, Funkmeldung

Beobachtungsstellen	E	S	T	Bemerkungen
Papensee	•	•		
Libau, Hafen	•	•	8	
Libau, Seegebiet	•	•		
Steinort	•	•		
Windau, Hafen	•	•	4	
Windau, Seegebiet	•	•		
Lyserort, NW-SW	•	•		
Lyserort, NW-NO	•	•		
Michaelsturm	•	•		
Domesnäs, NW	3	1		
Domesnäs, NO	3	1		
Domesnäs, SO	3	1		
Markgrafen	3	1		
Riga, Seegebiet	•	•		
Riga, Hafen	•	•	9	
Haynasch	5	8		

Estland, Funkmeldung

Zerel SO	1	2		
Zerel SW	•	•		
Filsand	•	•	4	
Ristna SW	•	•		
Ristna NW	•	•		
Ristna NO	•	•		
Tachkona NW	•	•		
Tachkona NO	•	•		
Odensholm SW	•	•		
Odensholm NW	•	•		
Odensholm NO	•	•		
Packerort NW	•	•	6	
Packerort NO	•	•		
Surup NW	•	•		
Surup NO	•	•		
Nargen NW	3	3		
Nargen NO	3	3		
Nargen SO	3	3		
Reval, Reede	•	•	8	
Kokskär NW	3	2		
Kokskär NO	3	2		
Eckholm NW	3	5		
Eckholm NO	3	5		
Stenskär SW	7	5		
Stenskär NW	7	5		
Stenskär NO	7	5		
Narva, Reede	7	8	10	
Pernau, Reede	3	8		
Kynö SO	3	5		
Kynö SW	3	5		
Kynö NW	3	5		
Paternoster SO	•	8		
Paternoster NO	•	8		
Raugi (Ins.Moon)	3	8		
Worms SW	3	8		
Worms NW	3	x		
Runö NO	3	4		
Runö SO	3	4		
Runö SW	3	4		
Runö NW	3	4		

Rußland, Funkmeldung

Beobachtungsstellen		E	S	T	Bemerkungen
Lissy Noss		6	5	3	
Kronstadt, Reede		6	5		
Tolbukin		6	5		
Schepel		6	5		
Sojkina-Berge		6	5		
Kurgalow		6	5		
Stirsudden-Seskär	Zwischen den Meridianen	7	5		
Seskär-Narwa		7	5		
Narwa-Sommers		7	5		
Sommers-Hochland		7	5		
Lavensari-Gr. Tütters, zwisch. Parallelen		7	5		
Gr.Tütters Parall. u.Kl.Tütters Merid.,zw.		7	5		
Hochland-Stenskär	Zwischen den Meridianen von	7	5		
Stenskär-Kalbådangrund		7	5		
Kalbådangrund-Kokskär		3	3		
Kl. Tütters und Stenskär		7	5		
Stenskär-Eckholm		7	5		
Eckholm-Kokskär		3	3		
Kokskär-Nargen		3	3		
Nargen-Packerort		3	3		
Packerort-Odensholm		1	1		
Odensholm-Tachkona		•	•		
Tachkona-Dagerort		•	•		
Dagerort, zwisch. Merid. u. Parallel von		•	•		

Grönland 19.IV. Ein Schiff das von Frederikshaab kam, ist nur einzelnen Stücken Großeis ohne eigentliche Eiskante begegnet. Eisberge wie gewöhnlich.

Bäreninsel, am 16. und 17. IV. schmaler Eisgürtel längs Land, im übrigen dicht zusammengeschobenes Wintereis.

Polen, Funkmeldung vom:

Karwen N				
Rixhöft N				
Rixhöft O				
Hela N				
Hela O				
Hela S				
Hela W				
Hela, Hafen				
Oxhöft N				
Gdingen O				
Gdingen SO				
Gdingen, Hafen				

Täglicher Wetterbericht.

Jahrgang: 57 Nr.: 114

Herausgegeben von der Deutschen Seewarte.
Verlagsort Hamburg.

Sonnabend, den 23. April 1932

Versendung 6 mal wöchentlich. Der Sonntagsbericht erscheint nachträglich.

Erläuterung: Die Beobachtungen sind sämtlich in der Form der 1929 in Kopenhagen beschlossenen Einheitsschlüssel wiedergegeben; die ausländischen jedoch zum Teil gekürzt. Kurze Erläuterungen zu den einzelnen Ziffern werden am 1. eines jeden Monats dem Täglichen Wetterbericht beigegeben. Eingehend finden sie sich in „Schlüssel und Anweisung für Obstelegramme", Aufl. 1, 1930, zu beziehen von der Deutschen Seewarte, Hamburg. Luftdruck in Millibar, umgerechnet auf den Meeresspiegel, bei Bergen auf die nächste Tausenderhöhe (1000 mb = 750.1 mm, bezogen auf 0° C und Schwere in 45° Breite). Temperatur in Celsiusgraden. Windrichtung: 08 = E, 16 = S, 24 = W, 32 = N. Windstärke nach Beaufort-Teilung (0 = Stille, 12 = Orkan). Die Wolkenhöhe (h) bezeichnet bei Bergen, wenn Wolken unter Orthöhe vorhanden sind, den Abstand von der Oberfläche dieser Wolken.

Erläuterung des Schlüssels	Untere Wolken	Mittlere Wolken	Wetter	Sicht	Wolkenhöhe	Bedeckungsgrad (untere Wolken)	Windrichtung	Windstärke	Wetterverlauf	Bedeckungsgrad (alle Wolk.)	Luftdruck (mb)	Lufttemperatur (°C)	Relative Feuchte	Obere Wolken	Art der Druckänderung i. d. letzten 3 Stunden und Betrag		Niederschlagmenge (mm)	Höchsttemperatur	Tiefsttemperatur	Seegang	Sicht nach See	Erdbodenzustand	Unterschied zw. Luft- u. Wassertemperatur	Dünung	Richtung der Dünung
	C_L	C_M	ww	V	h	N_L	DD	F	W	N	BBB	TT	U	C_H	a	bb	RR	MM	mm	S	V_s	E	t_d	K	d

Deutsche Binnenlandorte

Deutsche Binnenlandorte	Gestern 14h MEZ. $C_L C_M$	ww VhN_L	DDF WN	BBB TT	U C_H abb	Gestern 19h MEZ. $C_L C_M$	ww VhN_L	DDF WN	BBB TT	U C_H abb	R_2R_2 MM E	Heute 8h MEZ. $C_L C_M$	ww VhN_L	DDF WN	BBB TT	U C_H abb	R_1R_1 mm E
Wilhelmshaven 10430	8 0	02 645	204 25	XXX 13	56 401	0 5	27 542	222 15	10104 11	9X 300	00 XX 0	5 0	03 623	183 08	10095 07	77 300	00 04 0
Bremen	8 6	02 755	222 76	10109 12	62 701	5 7	02 655	162 77	106 11	7X 201	95 14 0	0 0	00 790	181 00	113 09	90 301	00 06 0
Hamburg 10403	8 6	25 845	165 76	107 13	5X 904	6 2	61 844	203 78	114 11	7X 500	91 14 1	1 7	01 753	182 73	115 09	81 401	91 06 1
Kiel	9 X	81 636	202 76	110 09	9X 202							0 3	05 650	161 74	109 07	80 300	06 05 1
Flensburg 10400	1 0	02 645	225 25	109 11	90 301	X X	01 762	221 02	111 10	71 303	00 10 2	6 X	65 448	081 38	115 06	8X 300	01 03 1
Stettin 10404	1 0	01 863	203 04	141 16	21 805	1 4	01 761	201 14	130 15	42 300	00 18 0	0 8	01 790	221 14	126 11	79 801	00 06 0
Danzig 10405	5 3	02 655	143 25	155 16	4X 705	0 2	02 670	163 14	149 14	50 401	97 17 0	0 0	01 790	143 13	143 11	72 903	00 07 0
Königsberg 10422	0 7	01 780	181 21	168 15	3X 802	5 7	02 766	123 77	167 12	5X 502	91 16 0	5 3	02 755	123 77	167 09	7X 200	97 05 0
Aachen 10407						8 3	02 953	202 16	110 12	53 601	91 14 0	0 0	01 890	203 13	131 06	78 301	97 04 1
Nordhorn	8 6	02 855	224 25	104 13	62 801	8 9	25 853	161 95	104 07	93 300	01 14 2	0 0	00 690	182 00	109 06	90 300	92 02 1
Hannover 10421	7 7	25 754	223 75	126 14	5X 603	6 2	25 854	162 78	131 08	98 403	02 15 1	7 0	05 674	183 04	127 08	80 301	92 04 1
Erfurt 10446	2 7	02 864	184 16	133 15	36 805	8 7	02 854	162 15	119 15	46 606	00 16 0	8 7	02 853	000 15	133 07	99 300	99 06 0
Magdeburg	7 2	02 754	186 57	126 16	35 809	3 X	02 855	183 25	118 14	51 403	91 19 0	5 7	22 754	183 56	130 10	8X 302	06 08 1
Berlin 10470	1 1	02 864	203 15	133 18	46 606	0 3	01 880	162 14	123 15	48 604	00 18 0	0 3	02 790	000 26	128 10	88 300	00 07 0
Dresden 10410	1 0	02 864	183 26	135 17	36 809	4 7	02 764	161 15	127 15	36 603	00 18 0	0 4	05 590	141 03	127 11	61 901	00 03 0
Grünberg i. Schl.	1 0	01 754	204 04	146 17	30 607	0 0	01 790	201 02	137 15	45 601	00 18 0	0 0	01 790	142 02	132 12	52 901	00 06 0
Breslau 10411	7 3	02 774	162 15	158 18	30 805	5 3	01 772	161 04	151 15	50 801	00 18 0	0 8	05 580	102 03	146 10	61 901	00 06 0
Essen 10437	7 2	81 854	203 77	120 12	6X 801	3 2	03 854	222 28	114 11	6X 801	93 13 1	0 4	01 790	162 03	128 07	81 303	02 03 1
Mirow	3 3	03 854	183 18	133 15	5X 300	3 0	01 864	141 14	117 13	57 XXX	00 15 0	5 3	02 857	162 17	128 08	90 300	03 07 1
Hof	7 3	02 864	182 25	145 12	41 904	7 3	01 763	141 14	136 11	71 303	00 14 0	0 3	02 760	201 15	135 07	90 803	00 01 0
Gleiwitz	1 0	01 763	122 13	176 16	30 804	0 0	00 790	122 00	160 10	60 802	00 17 0	0 3	01 680	103 14	163 09	60 905	00 03 0
Frankfurt am Main	8 7	02 853	183 15	130 17	48 805	9 3	25 755	241 77	127 10	9X 702	01 17 1	5 X	08 448	000 28	136 09	9X 302	03 07 1
Karlsruhe 10413	4 1	25 865	303 77	137 13	68 807	3 0	02 864	283 15	129 13	66 401	97 18 0	6 1	61 655	242 56	141 09	9X 301	04 07 1
Friedrichshafen	1 0	02 863	281 16	139 17	33 809	0 4	01 981	000 13	114 16	31 806	00 18 0	4 0	02 765	000 25	160 05	9X 300	00 03 0
Fürth	7 2	25 865	183 75	153 12	61 002	0 0	05 790	082 04	131 13	54 705	94 17 1	0 3	05 790	000 03	141 09	80 401	00 03 1
München 10414	2 0	02 865	082 15	145 16	30 806	0 3	02 890	083 15	128 13	58 803	00 17 0	0 8	02 790	244 15	143 08	82 305	00 05 0
Feldberg i. T. 801 m	1 0	02 644	205 17	8985 10	57 900	6 1	02 846	223 57	8970 05	8X 903	03 12 1	X X	46 109	241 39	8970 04	9X 402	03 03 1
Kahler Asten 850 m	4 X	02 837	205 77	8973 08	6X 300	0 7	22 890	185 58	8971 05	9X 400	02 09 1	5 X	03 818	243 28	8972 03	9X 301	00 02 0
Wasserkuppe 926 m	9 2	02 955	185 27	8991 08	70 300	0 2	03 988	144 28	8968 06	8X 703	01 10 2	6 X	64 009	203 59	8972 03	9X 300	01 02 2
Brocken 1153 m	7 0	02 734	535 14	8970 06	40 302	7 4	05 632	205 14	8966 05	74 901	00 07 6	2 0	46 109	206 59	8957 01	9X 303	02 01 6
Fichtelberg 1213 m	3 0	02 734	244 14	8997 08	41 802	5 2	02 734	185 55	8990 04	9X 801	93 09 6	0 7	02 744	241 14	8971 06	61 300	00 04 6
Schneekoppe 1610 m	4 0	02 890	204 15	7987 03	7X 801	4 0	02 855	204 15	7982 03	9X 801	00 03 9	0 0	01 990	185 02	7958 01	81 300	00 00 9
Feldberg, Schw. 1497 m	5 X	02 845	183 25	8995 05	5X 806	6 3	27 835	203 77	8991 03	79 601	97 06 3	6 X	57 009	203 79	8986 50	9X 303	95 50 3
Zugspitze 2962 m	2 0	02 645	144 15	7020 55	7X 301	3 0	73 635	143 25	7013 55	72 800	97 53 9	3 2	03 763	123 18	6990 57	7X 801	00 58 9

Deutsche Küstenorte ° und Feuerschiffe †

Deutsche Küstenorte ° und Feuerschiffe †	Gestern 14h MEZ. $C_L C_M$	ww VhN_L	DDF WN	BBB TT	U C_H abb	Gestern 19h MEZ. $C_L C_M$	ww VhN_L	DDF WN	BBB TT	U C_H abb	R_2R_2 S V_s Eo / t_d K dt	Heute 8h MEZ. $C_L C_M$	ww VhN_L	DDF WN	BBB TT	U C_H abb	R_1R_1 S V_s Eo / t_d K dt
Borkumriff †	2 8	01 772	204 03	XXX 09	70 103	4 8	01 763	203 04	XXX 07	80 300	00 3 1 5	5 0	01 773	204 03	XXX 07	90 60X	00 4 2 5
Borkum °	8 7	02 744	205 25	10099 09	8X 203	X 7	02 764	242 25	10101 09	78 202	27 1 7 0	X 7	01 771	185 14	10095 06	98 300	00 3 7 0
Außenjade †	8 X	02 754	204 14	XXX 10	7X 307	1 2	02 762	000 15	XXX 09	71 301	00 1 1 7	X X	05 5X9	181 02	XXX 06	91 301	00 5 1 5
Cuxhaven 10463 °	0 5	01 750	204 14	106 14	X2 300	7 0	02 755	282 15	117 09	X4 302	XX 1 7 0	0 0	05 590	201 01	111 10	X1 300	XX 0 4 0
Elbe I †	X 7	02 764	162 15	XXX 09	82 300				XXX			0 0	01 68X	182 01	XXX 06	91 303	00 6 1 6
Helgoland 10465 °	5 7	02 737	183 27	096 09	9X 301	1 7	02 744	202 14	103 09	81 300	XX 1 7 0	4 7	05 535	163 15	106 09	80 302	XX 1 6 0
Amrumbank 10462 †	1 0	01 771	183 01	XXX 08	80 305	4 0	01 771	222 12	XXX 07	92 302	00 4 3 5	1 0	01 771	182 01	XXX 07	90 300	00 4 2 5
List °	5 0	02 634	226 15	087 09	86 301	0 5	01 770	243 03	093 07	80 300	00 1 X 0	0 0	00 6X0	163 00	088 08	90 801	00 1 X 0
Bülk °	6 2	25 635	204 77	104 10	XX 803	X X	02 645	161 75	111 10	7X 300	05 5 2 1	0 3	05 690	182 12	103 07	X0 301	01 0 6 1
Marienleuchte °	0 7	03 640	164 28	XXX 13	0X 803	0 7	02 690	000 25	XXX 09	0X 303	95 0 6 1	0 7	05 590	161 25	XXX 10	0X 300	94 1 5 1
Fehmarnbelt †	X X	02 696	164 26	110 10	73 801	2 X	63 645	142 26	115 06	93 301	XX X 0 0	X 4	08 4X3	161 34	110 06	94 302	XX 3 0 0
Warnemünde °	5 2	03 754	203 18	117 14	6X 807	9 X	11 747	042 17	119 08	8X 703	00 0 7 0	2 0	05 652	183 74	115 09	95 402	03 0 6 1
Arkona 10464 °	3 1	05 764	164 14	123 15	50 302	3 9	25 664	302 15	111 09	7X 801	95 1 5 1	3 2	57 115	161 38	115 07	9X 303	03 0 0 1
Adlergrund †	5 3	02 754	161 15	127 08	70 300	8 X	08 566	123 26	111 07	7X 803	W. Temp. 3°	8 X	61 758	181 58	103 05	9X 601	W. Temp. 4°
Rügenwaldermünde °	1 3	01 672	000 14	155 14	43 903	0 4	01 680	000 14	1X 313	63 802	00 0 6 0	0 4	01 680	163 13	140 09	81 803	00 1 6 0
Memel 10467 °												0 6	02 790	143 14	163 13	50 300	00 1 7 0

Deutsche Küstenorte ° und Feuerschiffe †

Deutsche Küstenorte ° und Feuerschiffe †	Gestern 17h MEZ. $C_L C_M$	ww VhN_L	DDF WN	BBB TT	U C_H abb	Heute 2h MEZ. $C_L C_M$	ww VhN_L	DDF WN	BBB TT	U C_H abb		Heute 11h MEZ. $C_L C_M$	ww VhN_L	DDF WN	BBB TT	U C_H abb	
Borkumriff †	2 1	01 772	–	XXX -	-	0 0	00 8X0	162 00	XXX 06	80 903		5 0	05 56X	–	XXX –	–	
Borkum °						X X	02 7X9	183 16	10104 06	80 703		5 2	05 554	XXX X8	10084 08	8X 705	
Außenjade †	2 7	02 75X	2X7 34	XXX 05	11 109				XXX			1 0	01 672	XX2 03	XXX 08	98 300	
Wilhelmshaven °	0 3	02 864	183 15	10100 03	91 800	X X	03 6X8	182 28	106 07	8X 602		1 0	01 753	183 03	099 11	60 X03	
Cuxhaven °						X X	03 6X8	161 28	117 07	XX 801	XX 06 0	2 0	01 754	182 14	111 12	X0 300	XX 0 7 0
Elbe I †	5 3	02 864	241 05	XXX 10	71 X07				XXX			0 0	05 7XX	162 00	XXX 08	90 803	
Helgoland °						X X	02 7X5	162 15	107 06	9X 801		X X	02 6X6	162 X6	0X6 08	XX 805	
Amrumbank †	1 0	01 871	223 04	XXX 08	34 301				XXX			0 0	00 700	163 00	XXX 09	8X XXX	
List °	0 0	01 790	105 14	087 07	74 3XX	0 0	00 700	183 00	096 05	90 303		0 0	01 840	163 03	093 10	71 300	
Bülk °	6 2	02 635	165 77	106 10	XX 101							2 0	02 745	204 15	106 12	X0 901	
Marienleuchte °	6 X	51 638	302 28	XXX 09	0X 300							4 X	02 644	142 24	XXX 15	0X 300	
Fehmarnbelt †	4 X	63 638	142 58	115 07	9X 201												
Arkona °	3 1	25 665	102 15	113 11	70 305							2 5	25 463	162 15	117 10	8X 300	
Adlergrund †																	

Nachdruck und Verwendung für öffentliche Vorhersagen verboten!

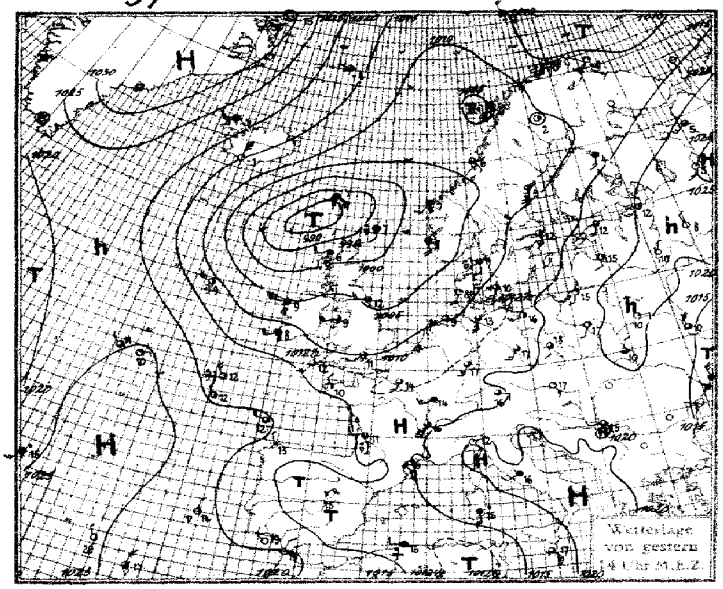

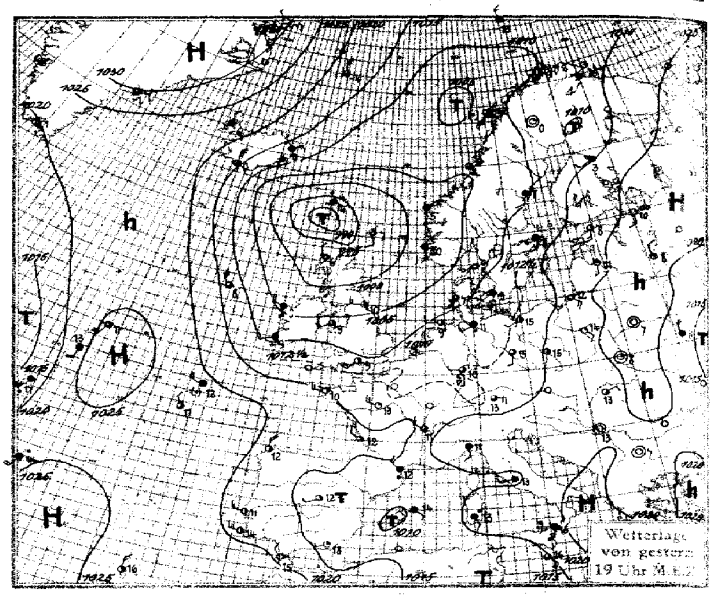

Luftdruck, Temperatur, Wind, Himmelszustand der nördlichen Halbkugel 2 Uhr M.E.Z.

SEEWARTE

Sonnabend, 23. April 1932

Wetterlage von 8 Uhr M. E. Z.

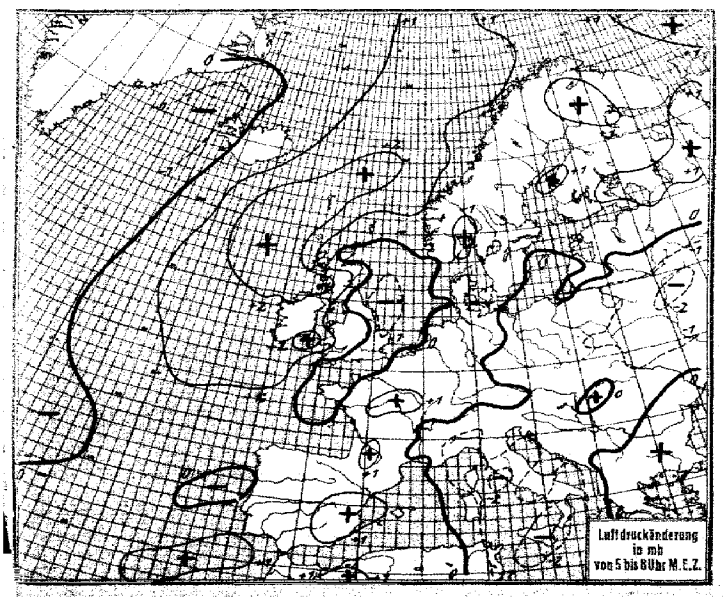

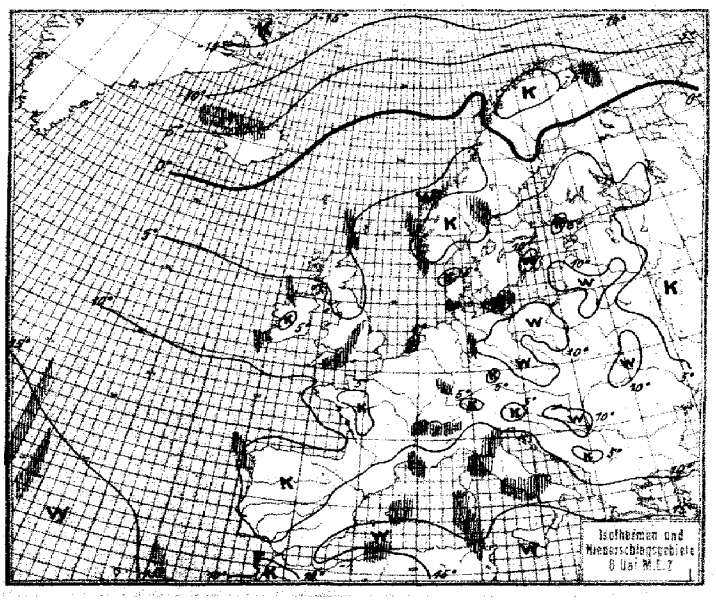

Sonnabend, den 23. April 1932

Erläuterung des Landschlüssels

Untere Wolken	Mittlere Wolken	Wetter	Sicht	Wolkenhöhe	Bedeckungsgrad (untere Wolken)	Windrichtung	Windstärke	Wetterverlauf	Bedeckungsgrad (all Wolken)	Luftdruck (mb)	Lufttemperatur (° C)	Relative Feuchte	Obere Wolken	Art der Druckänderung i. d. letzten 3 Stunden und Betrag	Niederschlagsmenge (mm)	Höchsttemperatur	Tiefsttemperatur	Seegang	Sicht nach See	Erdbodenzustand
C_L	C_M	ww	V	h	N_L	DD	F	W	N	BBB	TT	U	C_H	a bb	RR	MM	mm	S	V_s	E

Auslandorte (Küstenwarte o)	Gestern 14h MEZ $C_L C_M$	ww Vh N_L	DDF WN	BBB TT	U C_H a bb	Gestern 19h MEZ $C_L C_M$	ww Vh N_L	DDF WN	BBB TT	U C_H a bb	R_2R_2 s V_s E	Heute 8h MEZ $C_L C_M$	ww Vh N_L	DDF WN	BBB TT	U C_H a bb	R_1R_1 s V_s E
Thorshavn /0194	60	64 638	106 58	9927 07	90 808	60	62 638	106 58	9934 04	9X 304	97 4 61	6X	02 737	32657	10018 04	9X 313	09 4 7
Reykjavik /0170	61	02 854	283 06	10179 52	77 400	10	02 854	203 16	10183 52	57 303	00 X X0	X2	03 898	000 18	10187 54	6X 803	00 X X
Isafjord /0177	6X	03 XX8	223 28	234 57	XX 303	6X	03 XX8	322 28	226 56	XX 803		6X	74 XX8	045 68	204 57	XX 808	
Acureyrie /0174	1X	83 XX8	284 78	188 52	XX 308	6X	83 XX8	283 78	196 53	XX 303		6X	72 XX8	000 78	204 55	XX 303	
Seydisfjord /0176						6X	72 XX8	043 68	142 00	XX 303		5X	02 XX4	000 25	175 56	XX 303	
Westmann I. /0178	02	01 XX2	328 03	139 51	XX 200	02	02 XX3	327 05	151 00	XX 108		02	02 XX4	325 15	178 53	XX 303	
Aberdeen /0166	8X	88 766	202 76	011 08	8X 704	87	10 763	182 75	9984 11	54 808	01 1 71	03	01 890	282 54	9966 03	70 405	08 1 81
Malin Head /0164	91	10 745	214 78	045 08	90 805	67	01 744	214 25	10005 09	9X 810	91 2 80	38	10 745	296 75	10052 07	90 212	04 5 71
Tynemouth /012	20	01 854	243 04	036 12	40 603	2X	01 654	243 14	040 10	–	00 2 60	20	01 754	243 74	9999 04	60 603	95 1 71
Croydon /0151	80	02 865	223 75	097 11	XX 301	7X	01 763	–	096 11	4X 201	97 12 1	57	02 774	164 17	10092 07	8X 903	0004 1
Lerwick /0110	97	81 745	162 78	9981 07	80 602	87	02 844	152 76	9968 07	7X 601	01 X X0	87	22 744	123 56	9959 07	80 401	02 X X1
Valentia /0101	52	61 845	224 88	10120 08	8X 903	5X	61 838	214 58	10094 09	9X 805	92 4 81	5X	81 856	274 76	10149 07	7X 308	02 3 81
Guernsey /0166	84	01 854	243 14	126 11	60 103	1X	01 852	243 12	128 10	7X 300	00 2 80	82	02 754	223 75	128 09	80 603	92 3 71
Stornoway /0161	62	82 434	224 78	9978 06	90 806	86	02 845	302 75	9973 06	7X 300	04 1 81	86	02 734	021 75	9783 04	90 204	03 1 71
Holyhead /0126	80	02 875	214 17	10091 09	68 202	46	02 862	204 16	10076 09	8X 705	00 1 80	50	02 753	256 56	10076 07	81 305	94 3 70
Yarmouth /0137	20	01 664	192 14	086 12	60 300	23	01 654	000 14	081 11	6X 301	00 1 60	03	02 690	183 17	066 06	30 605	00 2 60
Bladsröd P. /0104	58	14 818	245 58	063 09	60 805	6X	64 708	264 58	040 48	9X 810	02 3 71	20	01 834	285 14	112 08	60 309	92 4 80
Scilly /0156	27	02 864	184 15	131 12	70 304							50	02 865	325 75	120 07	90 402	02 2 81
Myggbukta /0000	00	00 990	000 00	301 65	70 801	00	00 990	281 00	300 67	70 501	00 X 99	00	00 990	282 00	328 68	70 301	00 X 99
Jan Mayen /0001	8X	02 954	262 24	164 54	6X 301	8X	02 954	315 24	172 54	5X 302	00 1 94	5X	02 956	292 26	191 55	7X 302	97 1 94
Longyearbyen o	10	01 741	102 01	138 63	40 301	50	01 942	122 02	146 68	40 303	00 X X9	50	01 942	143 02	187 64	40 305	00 X X9
Bäreninsel /0003	51	02 954	384 27	104 63	8X 308	51	03 964	303 28	124 63	8X 305	00 X 99	5X	02 967	062 27	172 63	8X 304	00 X 99
Vardö /0004	20	01 911	203 01	111 50	60 310	06	01 980	173 01	130 52	64 305	00 1 99	00	01 980	154 01	137 51	73 300	00 2 99
Ingöy /0005	62	01 990	184 03	101 50	60 305	02	02 990	175 04	109 51	65 103	00 3 98	52	02 963	174 15	121 53	70 303	00 3 98
Andenes /0009	04	02 990	132 05	068 01	76 301	83	03 965	141 78	077 50	9X 102	97 1 87	20	01 963	193 63	104 00	80 106	00 1 96
Röst /0011	71	02 964	224 76	055 03	6X 305	70	02 964	183 25	071 02	87 204	91 1 91	20	02 963	064 25	095 03	87 301	00 1 91
Nordöyan /0014	10	05 951	121 27	058 06	67 101	20	05 951	043 26	052 04	78 203	00 1 90	01	05 980	103 13	051 05	61 402	00 1 90
Ona X o	52	02 992	062 25	039 06	8X 300	67	02 992	051 25	034 05	8X 602	00 1 90	44	25 992	000 24	040 07	73 105	97 1 91
Krakenes /0021	57	61 744	182 28	034 07	7X 301	57	03 734	042 58	027 05	8X 702	95 2 71	54	02 853	161 25	040 06	61 306	95 1 81
Utsira /0028	5X	03 968	144 78	024 07	8X 805	80	08 658	143 58	019 50	9X 601	02 2 51	8X	02 658	144 58	027 05	9X 300	02 2 61
Lista /0030	6X	05 748	144 58	032 06	9X 602	6X	61 558	163 58	031 05	9X 401	02 3 81	6X	61 648	125 58	050 05	9X 801	09 3 71
Færder /0036	5X	03 868	163 28	077 06	8X 804	54	02 765	164 26	067 06	8X 803	91 3 70	94	01 863	212 73	093 06	80 307	96 2 80
Svandalsflona	80	10 518	084 28	9905 50	70 905	90	02 715	083 75	9895 51	80 505	02 XX 9	50	10 518	083 78	9934 51	70 003	96 55 9
Haparanda /0050	6X	72 5X8	162 68	10091 01	9X 300	XX	48 2XX	201 69	10110 01	9X 205	03 01 8	6X	03 8X8	081 28	10153 01	XX 102	00 00 8
Jönköping /0053	61	22 744	163 58	103 09	9X 602	37	02 764	182 55	104 10	8X 500	04 10 1	52	03 75X	162 68	120 07	8X 401	97 04 1
Wisby /0054	02	65 8X0	185 13	137 13	42 300	50	02 8X7	184 27	151 10	50 303	00 3 80	00	05 8X0	162 02	118 12	31 603	00 2 80
Sarnsele /0056	51	03 868	201 18	080 02	60 301	04	01 980	000 13	095 02	80 304	00 03 6	56	08 458	082 78	106 01	90 302	01 51 6
Härnösand /0057	90	02 965	165 25	083 09	90 307	00	01 990	182 14	095 07	62 303	00 0 91	60	43 318	201 38	114 03	90 302	00 0 01
Stockholm /0057	40	01 774	143 14	127 12	50 300	5X	61 678	162 18	127 08	6X 300	00 12 0	59	08 474	161 46	128 08	6X 300	91 64 0
Gällivare /0061	10	02 953	000 14	091 02	32 302	04	01 990	000 02	103 00	41 305	00 04 9	XX	48 308	000 18	131 52	9X 301	00 63 0
Kopenhagen /0181	46	02 653	183 27	124 10	80 300	30	25 758	202 78	128 09	90 502	97 1 71	53	43 438	161 38	124 07	90 401	94 1 41
Skagen /0182	80	25 767	142 77	074 07	80 602	90	03 767	203 77	070 08	80 601	03 3 70	00	01 790	192 13	099 05	83 305	00 2 70
Hanstholm X o	80	02 854	163 74	046 10	80 803	60	51 758	203 28	048 06	80 401	94 2 71	50	43 438	182 38	072 04	80 300	00 2 40
Helsingfors o	50	03 768	163 28	166 10	5X 801	01	08 490	142 12	181 04	60 306	00 1 01	59	13 648	143 28	192 07	7X 203	00 0 20
Sortavala X	10	01 972	204 13	192 06	40 802	07	03 766	000 28	205 02	60 301	00 0 61	00	00 990	168 00	240 05	60 308	00 0 01
Wasa /0483	40	01 663	204 13	104 05	60 300	50	01 663	202 13	124 03	70 307	00 0 60	50	43 238	160 28	144 04	90 307	00 02 1
Enare X	01	02 8X0	040 05	115 01	40 807							05	01 8X0	080 03	159 56	50 307	00 68 9
Ba-pali /0474	23	02 664	183 14	188 13	48 300	02	03 690	243 18	203 10	68 302	80 15 0	03	01 890	122 12	212 09	78 303	00 03 0
Filsand /0477	01	01 690	203 14	158 06	80 303	02	00 790	161 15	163 05	9X 306	00 07 0	00	00 790	144 00	152 09	80 302	00 04 0
Riga /0470	10	02 754	162 14	183 15	30 300	04	02 690	160 13	186 11	50 303	00 15 1	05	05 590	123 43	193 09	60 300	00 05 1
Mälnava /0472	40	01 863	203 03	196 12	40 300	01	01 770	162 02	220 08	60 302	00 13 0	00	00 700	000 00	204 10	50 803	00 01 0
Kowno /0466												00	05 590	000 00	200 10	50 XXX	00 0 30
Warschau /0552	XX	02 654	181 14	185 17	30 802	50	01 652	122 22	189 14	50 501	00 17 0	00	05 690	141 04	181 10	85 802	00 05 0
Krakau /0556	10	01 662	102 12	194 15	30 805	00	00 690	070 00	194 09	70 202	00 15 0	05	01 690	082 01	183 09	60 604	00 02 0
Lemberg /0558	73	02 754	022 15	211 10	50 300	–	01 761	000 01	210 08	60 301	00 12 0	01	03 690	000 18	176 07	68 804	X0 00 1
Pinsk /0562	70	01 772	082 12	214 10	40 903	00	00 790	000 00	211 07	50 300	00 10 0	00	01 790	322 13	189 09	51 806	00 02 0
Rochefort /0201						20	01 773	282 03	154 12	70 301	04 1 31	10	01 753	000 03	167 07	90 301	00 04 1
Bacco	97	02 754	181 56	155 12	8X 100	85	02 753	281 04	158 13	8X 301	04 1 51	20	01 761	000 71	176 XX	90 302	93 01 1
Le Bourget /0216	20	02 856	184 27	123 14	56 805	26	02 852	264 75	123 11	76 102	02 15 1	00	05 590	242 10	147 06	80 304	00 02 1
Lyon /0210	54	02 854	019 26	1X1 16	43 806	94	02 654	613 27	146 11	9X 204	97 1 60	67	22 645	021 58	150 09	9X 202	95 07 1
Brest /0211	10	02 854	302 04	141 10	70 305	10	02 854	243 04	151 10	70 301	00 12 0						
Perpignan X	23	02 742	456 25	139 16	66 805	62	66 558	283 68	132 12	8X 208	07 1 61	62	03 754	283 58	148 11	85 403	12 09 1
Le Talut X	24	02 754	243 04	151 12	80 101	80	01 852	264 02	151 11	83 301	97 1 21	5X	02 757	224 27	169 09	9X 602	00 08 1
Tours /0223						80	01 753	263 73	127 13	–	–	50	02 774	261 24	159 05	90 205	00 02 1
Le Havre /0230	76	02 854	221 75	131 08	83 701	80	00 890	261 00	131 10	70 101	01 1 00						
Marseille /0231	20	02 852	485 26	155 16	66 807	62	61 754	000 58	135 09	–	97 14 0	62	61 652	281 58	129 11	8X 300	97 09 1
Helder X o	10	01 663	204 03	101 10	80 303	20	01 662	183 02	103 08	90 300	00 0 60	40	02 655	185 25	–	91 801	91 2 60
Vlissingen X o												10	01 642	184 02	104 06	80 300	00 1 61
De Bilt /0293	8X	25 855	202 56	109 10	75 300	39	02 753	201 54	104 09	80 200	02 12 0	5X	08 428	203 28	107 05	9X 300	97 01 0
Zürich X	10	02 863	201 15	136 18	26 709	06	05 890	282 14	134 15	33 503	00 19 0	57	05 69X	150 70	146 08	86 300	00 06 1
Bern /0282	55	02 972	021 14	128 15	36 807	50	02 874	222 14	139 14	30 602	00 15 0	5X	03 868	200 18	147 08	8X 300	00 07 0
Säntis /0285	06	02 990	204 17	XXX 00	57 901	04	01 990	184 13	XXX 53	63 902	00 51 9	54	03 90X	103 18	XXX 55	77 802	00 56 9
Wien X	10	01 772	123 02	170 17	20 807												
Klagenfurt /0502	14	01 983	041 03	163 15	30 607							00	02 996	202 06	168 04	94 803	00 02 0
Innsbruck /0507												03	02 816	241 26	150 05	7X 900	00 03 0
Budapest /0541	20	01 763	120 13	184 17	XX 805	06	05 880	000 13	176 15	30 803	00 19 0	00	04 490	121 00	173 08	70 802	00 05 0
Fünfkirchen /0547						00	00 890	081 10	171 16	30 807	00 20 0	03	01 790	121 01	185 10	50 803	00 06 0
Debrecen /0540						01	01 890	041 14	185 13	34 501	00 16 0	00	00 790	042 00	184 08	50 300	00 51 0
Prag /0522	50	01 764	241 74	14X 17	26 903	88	10 563	121 94	139 15	46 601	97 18 0	00	43 390	000 01	131 10	51 701	00 04 0
Olmütz /0524	80	01 764	121 14	160 17	20 805	00	00 790	142 10	152 14	30 601	00 18 0	00	05 690	000 00	198 12	60 302	00 05 0

Sonnabend, den 23. April 1932.

Auslandorte	Gestern 14h MEZ. ww VhN_L	DDFWN	BBB TT	Gestern 19h MEZ. ww VhN_L	DDFWN	BBB TT	Heute 8h MEZ. ww VhN_L	DDFWN	BBB TT
Madrid	02 744	043 14	10119 15	02 744	22145	10130 12	02 774	32116	10174 07
Almeria				01 862	223 13	134 18	01 861	322 13	162 14
Mahon				03 458	121 28	110 14	61 658	025 18	114 11
La Coruña	01 658	301 13	171 13	01 644	324 14	179 12	51 648	161 28	206 08
S. Fernando	01 7x2	243 02	187 16	01 7x3	245 13	189 16	02 764	000 14	198 12
Teneriffa	02 954	303 14	246 20				01 95x	284 16	270 16
Kap Juby	01 863	322 14	211 16	00 890	312 00	202 16	00 790	043 00	207 16
Rio de Oro				07900	028 00	187 20			
Oporto	02 754	203 24	162 14	02 653	284 14	164 13	01 6x2	322 02	203 08
Lissabon				02 844	263 74	187 11	01 752	322 02	214 10
Praya									
[illegible]									
Porto	02 764	323 15	226 17	02 664	323 24	221 16	02 7x4	xxx 24	247 16
Pt. Delgada	02 964	161 15	264 14				61 644	162 28	270 16
Horta	62 754	183 58	245 15	64 528	184 58	234 14	61 648	164 58	228 16
Padua									
Genua	01 844	123 23	203 12	03 675	142 28	186 11			
Florenz	02 774	324 14	184 17	03 764	241 28	165 15	52 661	000 48	118 11
Rom	03 664	202 18	202 16	03 664	222 28	144 13	22 658	093 48	122 11
Terranova	63 655	454 48	186 14				64 558	122 58	096 12

Auslandorte	Gestern 14h MEZ. ww VhN_L	DDFWN	BBB TT	Gestern 19h MEZ. ww VhN_L	DDFWN	BBB TT	Heute 8h MEZ. ww VhN_L	DDFWN	BBB TT
Messina				50 654	495 28	10191 15	13 665	518 27	10105 17
Tarent	xx xxx	203 09	10215 16	02 664	203 14	209 15			
Malta	02 851	125 15	184 17	02 890	114 27	149 16	02 790	094 17	156 17
Belgrad	02 865	241 15	199 15	00 890	000 00	181 13	01 390	121 03	166 12
Üsküb	02 864	121 14	183 18	01 790	121 12	190 11	02 653	281 15	201 07
Split	01 862	162 02	205 18	02 861	242 04	186 13	01 890	123 04	157 13
Bukarest									
Sofia				00 790	000 10	193 07			
Archangelsk	03 664	203 17	206 05				02 695	183 15	254 03
Matotschkin S.							39 1x9	599 89	095 63
Leningrad	01 783	203 13	211 12	05 590	163 01	208 10	05 590	142 00	243 05
Ust Zylma	03 790	204 28	263 02				03 790	122 08	275 52
Moskau	03 x88	062 28	207 06				03 x88	394 58	176 04
Astrachan	03 690	436 28	029 22				03 758	615 28	053 12
Kijew	02 666	305 26	171 10				03 770	324 18	128 05
Odessa	03 600	305 28	118 10				03 6x0	305 28	109 07
Swerdlowsk	03 720	283 18	233 14	01 670	062 04	350 12	02 690	122 17	204 06
Rabat				01 863	241 13	20x 15	02 845	000 55	215 10
Algier	52 638	242 58	133 16				60 647	242 27	137 15
Tunis	xx 753	147 28	127 18						

Beobachtungen von Nordamerika und Grönland 2h MEZ.

Wetter ww · Windrichtung DD · Windstärke F · Luftdruck (mb) BB · Lufttemperatur (°C) TT

Ort	ww DDF	BB TT	Ort	ww DDF	BB TT	Ort	ww DDF	BB TT	Ort	ww DDF	BB TT	Ort	ww DDF	BB TT	Ort	ww DDF	BB TT
Tatoosh I.	02 203	1014 09	Dodge City	02 123	1005 22	Key West	00 122	1012 23	Dutch Harbor	02 324	1009 03	Winnipeg	02 085	1019 14	Nottingham I.	70 327	1021 60
Roseburg	02 282	15 11	Corpus Christi	02 123	06 xx	Charleston	01 162	14 19	Tanana	02 123	996 04	White River	01 324	31 xx	Resolution I.	70 327	996 60
San Francisco	02 245	17 12	Duluth	01 046	21 06	Hatteras	00 043	13 10	Cordova	02 123	1004 08	Doucet	01 284	22 54	Bermuda	02 322	93 19
San Diego	00 204	17 09	St. Joseph	01 123	08 23	Washington	00 322	12 23	Juneau	02 163	12 07	Father Point	01 283	06 04	Julianehaab	01 202	1016 01
Flagstaff	02 243	19 06	Little Rock	60 242	13 11	Scranton	01 243	13 18	Aklavik	01 165	08 01	Chatam	00 283	00 12	Godthaab		
Helena	60 203	08 10	New Orleans	01 122	23 24	Nantucket	00 204	12 10	Ft. Simpson	00 162	15 06	Halifax	00 203	02 07	Godhavn		
Salt Lake C.	01 123	09 07	Chicago			Portland	00 283	06 13	Prince Rupert	02 122	12 09	Sydney	00 202	xx 06	Angmagsalik		
Denver	00 204	994 19	Cleveland	00 322	17 13	Eastport	00 243	12 14	Edmonton	60 082	13 02	Cap Race	01 285	998 01	MILES CITY	60 205	03 16
El Paso	60 284	1008 07	Nashville	01 083	15 19	Honolulu	00 083	15 24	Medicine Hat	60 083	06 07	Harrington	02 203	93 02	ATLANTA	00 282	13 24
Bismarck	02 124	06 21	Jacksonville	00 123	13 20	Nome	00 043	999 00	The Pas	02 043	28 02	Belle Isle	02 123	90 00	MONTREAL	00 283	08 08

22. IV. 32. Schiffsmeldungen. 23. IV. 32.

Erläuterung des Schiffsschlüssels: Wochentag P, Erdoktant Q, Breite (Süd unterstr.) LLL; Länge (Ost unterstr.) lll, Zeit (MEZ) ZZ; Windrichtung DD, Windstärke F, Wetter ww; Luftdruck (mb) BB, Sicht V, Lufttemperatur (°C) TT; Kennzahl 3, Untere Wolken C_L, Mittlere Wolken C_M, Obere Wolken C_H, Bedeckungsgrad (alle Wolken) N; Unterschied zw. Luft- u. Wassertemperatur t_d, Dünung K, Richtung der Dünung d, Wetterverlauf W, Bedeckungsgrad (untere Wolken) N_L; Kurs des Schiffes d_s, Geschwindigkeit des Schiffes f, Art der Druckänderung i. d. letzten 3 Stunden a und Betrag bb

Schiffsname	P Q LLL	lll ZZ	DDF ww	BB V TT	3 C_L C_M C_H N	t_d K d W N_L	d_s f a bb
Alb. Ballin	60 405	570 01	285 25	1007 7 11	3 3 0 0 8	83 778	27 300
"	60 405	545 07	263 02	06 8 13	3 3 7 x 7	81 725	27 603
Cap Arcona	65 028	320 13	104 01	13 8 28	3 2 0 0 3	30 013	
Rio Bravo	60 480	143 13	303 21	22 8 12	3 8 4 0 5	32 8 14	64 310
Mte. Sarmiento	60 087	253 13	024 02	15 8 27	3 7 8 1 5	34 103	
Mte. Pascoal	65 004	309 07	093 01	11 8 25	3 5 2 x 5	64 314	
Orinoco	60 465	149 13	303 01	19 8 12	3 2 4 1 4	45 713	
Columbus	60 482	248 13	281 03	23 8 11	3 4 1 x 7	62 715	67 301
Stuttgart	60 429	563 13	246 21	997 6 03	3 5 x x 8	68 628	65 307
Europa	60 421	433 13	206 02	1006 8 15	3 3 0 2 5	62 673	2x 305
Alb. Ballin	60 403	618 13	304 01	08 8 08	3 5 1 5 3	81 701	27 607
Stuttgart	60 428	350 07	226 03	997 7 04	3 4 7 7 7	67 627	65 307
Mte. Sarmiento	60 101	237 19	026 02	1014 7 25	3 4 3 1 4	54 112	
Rio Bravo	60 474	159 19	264 10	22 7 12	3 9 9 x 8	44 925	64 300
Orinoco	60 458	170 19	302 02	21 8 11	3 4 x x 7	65 777	
Mte. Pascoal	65 029	323 19	124 01	11 8 26	3 4 x x 2	74 302	
Weser	60 636	239 19	044 03	19 6 52	3		
Columbus	60 477	279 19	164 02	21 8 13	3 1 5 x 5	51 914	67 904
Alb. Ballin	60 404	594 19	286 02	06 8 13	3 4 6 x 6	84 715	27 605
Stuttgart	60 432	579 19	265 02	03 7 02	3 5 x x 8	62 628	65 315
Gen. Osorio	60 323	171 19	282 01	23 9 18	3 1 7 0 3	42 712	
					3		
—	60 350	359 13	208 14	16 6 xx	3		
	60 390	390 13	286 60	04 x xx	3		
	60 370	072 07	303 30	16 8 10	3		
	60 072	260 07	023 02	16 8 26	3		
	60 365	078 13	282 00	18 8 19	3 0 0 0 0	20 000	74 113
	60 296	170 01	023 01	17 7 17	3 1 0 0 2	51 8 12	14 305
	60 313	155 13	022 01	20 8 21	3 1 0 0 1	34 801	13 315
	60 343	202 13	301 01	25 7 20	3 0 0 0 0	20 000	34 100
	60 372	091 19	283 01	18 7 14	3 3 0 0 x	41 743	83 300
	60 499	264 19	184 01	26 8 11	3		
	60 441	304 19	147 03	18 8 16	3 5 2 x 7	46 425	15 301
	60 549	164 19	306 14	13 8 08	3 8 7 x 7	71 715	26 601
	60 408	096 22	303 01	19 8 13	3 3 1 0 4	75 703	84 307
					3		
					3		
					3		
					3		
					3		

Schiffsname	P Q LLL	lll ZZ	DDF ww	BB V TT	3 C_L C_M C_H N	t_d K d W N_L	d_s f a bb
Columbus	70 470	309 01	147 65	1012 7 15	3 3 x x 8	54 378	67 831
Europa	70 449	365 01	165 01	10 7 16	3 8 0 0 4	41 9 14	2x 308
Bayern	70 234	178 01	025 01	22 8 19	3 1 6 0 3	64 802	14 407
Gen. Osorio	70 310	178 01	324 01	27 8 17	3 1 0 0 3	60 003	
Rio Bravo	70 471	176 01	283 25	25 7 11	3 6 x x 8	64 958	64 311
Orinoco	70 450	189 01	302 02	24 8 12	3 4 x x 5	42 715	
Cap Arcona	75 062	335 01	102 01	12 8 27	3 2 0 0 3	40 013	57 302
Mte. Sarm.	70 111	241 01	045 02	17 8 24	3 9 7 1 5	65 114	
Orinoco	70 442	209 07	302 02	24 8 13	3 4 x x 7	42 727	
Wahehe	70 429	097 07	323 02	21 8 12	3 3 6 8 4	65 814	84 300
Columbus	70 463	338 07	184 03	09 7 15	3 3 2 x 8	65 525	67 906
					3		
	70 312	182 01	301 01	26 7 19	3 1 0 0 2	30 002	34 105
	70 375	091 01	262 80	26 7 15	3 4 1 3 x	42 743	84 605
	70 496	128 07	303 14	19 6 10	3 8 x x 8	71 828	26 405
	70 492	151 00	283 03	20 7 10	3 8 x x 7	71 747	26 305
	70 424	095 07	012 10	20 7 13	3 9 9 0 4	75 772	84 300
	73 415	029 07	023 03	13 8 11	3 2 3 x 8	x3 551	54 300
	70 415	550 01	282 03		3		
	70 394	585 01	31x 02	07 8 14	3		
	70 497	646 01	262 01	09 8 09	3		
	70 435	492 01	235 02	04 7 04	3		
—	73 409	070 01	064 21	10 6 13	3 3 x x 8	44 258	44 600
	70 453	270 07	147 10	17 7 13	3 5 2 x 8	76 474	15 006
	73 374	101 01	102 03	12 6 16	3 0 0 1 8	30 050	
	70 423	378 01	223 07	11 7 16	3		
	75 488	176 01	304 02	24 7 10	3		
	70 492	151 01	283 03	20 7 10	3		
	70 439	290 01	144 51	20 7 16	3		
	70 449	365 01	165 01	10 7 16	3		
	70 449	465 01	205 02	03 7 05	3		
	70 424	448 01	243 02	0x 8 15	3		
	70 342	688 01	326 03	08 7 16	3		
	70 401	478 01	234 03	06 5 16	3		
	70 415	555 01	282 03	04 8 07	3		
	70 435	492 01	221 52	04 7 03	3		
	70 197	745 01	241 01	06 x 28	3		
	70 377	680 01	044 01	06 2 17	3		
	70 275	755 01	324 01	10 x 21	3		
	70 385	715 01	283 01	10 x 17	3		

Witterungsübersicht.

Sonnabend, den 23. April 1932

Das nordrussische Hoch blieb stationär und hat sich gegenüber gestern noch gekräftigt. Die nächtliche Ausstrahlung ist dort noch sehr wirksam (Temperatur heute früh um den Gefrierpunkt liegend). Auch die Fortsetzung des von dort nach Südwesten sich erstreckenden Hochdruckkeiles als Brücke nach dem Balkan ist bestehen geblieben, wird allerdings jetzt besonders von der Ukraine her durch das Vorstossen der südostrussischen Warmluftmengen nach Westen stärker angegriffen. Vom Kaspischen Meere her wird in kräftiger Strömung auch weiterhin Warmluft nach Nordwesten u. Westen verfrachtet und belebt die Zyklonentätigkeit, die seit gestern abend zunächst etwas abgeflaut war, erneut.

Von Mitteleuropa her ist die östliche Hochdruckzone in geringerem Maße geschwächt worden, denn die vom Aermelkanal gegen unser Gebiet herangeführten schwachen Okklusionsfronten wurden bei ihrem weiteren Herumschwenken ins Binnenland ziemlich wirkungslos. Der Ausgleich war so groß, daß abends bei fast stagnierenden Luftmassen vereinzelt örtliche Gewitterstörungen ausgelöst wurden (z. B. im Gebiet der westlichen Ostsee und am Oberrhein.)

Das Tief, dem jener nur noch wenig wetterwirksame Nordsee-Tiefausläufer zugehört, zog mit Südostkurs im Süden der Faröer vorüber, wobei sich das Aktionszentrum infolge Zustromes der isländischen Polarluft in der Rückseite vorübergehend kräftigte. Z. Zt. ist es wieder auf die gestrige Intensität reduziert worden und füllt sich vor der Nordostküste Schottlands auf. Von dort zieht sich längs der Küste Schottlands und über Ostengland noch eine ganz schwache Okklusion bis zur Bretagne südwärts. Sie strebt mit schwachem Fallgebiet der Deutschen Bucht zu.

Das kleine Nordmeertief von gestern ist vor den Lofoten vollständig okkludiert. – Die nord-südwärts sich erstreckende Hochdruckbrücke über dem Ostatlantik, welche das Ostgrönlandhoch mit dem Azorenhoch verbindet, wird westlich des 25. Längengrades durch einen kräftigen Strom von Subtropikluft zum Schwinden gebracht. Auch bei Island setzt vom Westen her Druckfall ein.

Maaßen

Höhenluft-Beobachtungen.

Ort Seehöhe (m)	Zeit (MEZ.)	Einheit	Höhen-Temperaturen und -Feuchtigkeiten															Bemerkungen
Hamburg-F 18m	7h 28	m	Rauchdichtes bis 300m darüber Dunst². 1. Dunstgrenze bei 1100m mit Frühdst auf Oberfläche.															2. Grenze bei 1700 mit 4/10 Ostwolkenrand am
		°C	Horizont, besonders dicht im Osten mit Quellungen. Zwischen 2500 u. 3500m dichte Dunstringe, dann schwächer Dunst bis Maximalhöhe. 3/10 Ost-Wind															
		%	im Osten 4000-4500m. Im Abflieg Bildung von Reibungswirbeln, zwischen 600 u. 600m., bei 0 bis 400 u. 1100-1800m. Sicht ab 15 km = 30 km.															
Lindenberg 106m	6h	m	Boden	300	400	600												3/4 bedeckt, 4-10 km Sicht.
		°C	7.4	10.0	10.0	7.2												
		%	82	71	72	74												
		mb.	998	976	963	935												
Friedrichshf. 400m	7h	m	Boden	500	700	1100	2100	2200	3100	3200	3800	4800	5800					3/4 bedeckt, 10-20 km Sicht.
		°C	5.9	7.0	6.8	4.2	-3.5	-4.1	-10.8	-10.0	-14.6	-22.0	-28.8					
		%	92	84	80	77	95	81	90	69	72	68	67					
		mb.	967	955	933	888	783	771	688	679	629	540	434					
München 506m	8h	m	Boden	1000	1400	2200	3300	4100	4400	6200								1/2 bedeckt, 10-20 km Sicht.
		°C	6.9	5.8	3.6	-0.7	-10.3	-16.0	-16.0	-28.7								
		%	76	68	74	58	84	72	84	44								
		mb.	955	898	852	777	672	603	584	463								
Darmstadt 173m	8h	m	Boden	1300	2300	2500	3900	5100										bedeckt, 2-4 km Sicht.
		°C	3.0	1.8	-5.2	-5.6	-14.0	-24.3										
		%	93	98	78	86	57	53										
		mb.	992	862	753	739	618	521										
Königsberg 38m	8h	m	Boden	300	600	1300	2300	3400	4000	4700	4800	5200						3/4 bedeckt, 10-20 km Sicht.
		°C	9.4	9.0	10.9	5.4	-3.1	-10.6	-13.8	-18.8	-18.4	-22.1						
		%	63	63	50	57	71	80	71	60	59	48						
		mb.	1014	985	961	867	770	667	615	566	560	524						
		m																
		°C	Nachtrag von gestern															
		%																
Linköping	8h	m	200	500	1000	1500	2000	3000	4000	5000								
		°C	0.6	0.4	0.1	-4.0	-7.0	-13.0	-21.0	-29.0								
		%	85	75	75	75	65	55	55	55								
		mb.	977	940	896	840	789	693	607	528								

Höhenwinde.

Ort	Seehöhe (m)	Zeit (MEZ.)	0	200	500	1000	1500	2000	2500	3000	3500	4000	4500	5000	6 T.
			7 T.	8 T.	9 T.	10 T.	11 T.	12 T.	13 T.	14 T.	15 T.	16 T.	17 T.	18 T.	19 T.
Hamburg	18	9	SSW	SzW	SW	SW	SW	SW	SW	SW	SW	SW	SSW	SW	
			5	4	8	8	10	13	10	12	10	12	12	14	
Eger	483	8				NNW	SWzW	S		SSW					
			C			3	3	6		6					
Kaschau	205	8	N		N	WSW	NW	NzN		S		SWzS			
			1		1	6	5	5		11		3			
Köln	48	8	SSW		WzS	WzS	WzS	SW	SW	SW		1/4 bed.			
			1		7	9	9	9	15	18		Sicht 10 Km			
Dortmund	70	8	SW		SSW	SSW	SSW	SSW		SSW		1/4 bed.			
			2		7	8	10	11		11		Sicht 10-20 km			
Wien	155	8	SSE		SSE	S	S	SzE	S	S	SW	WzS	WzW	SSW	SSW
			3		12	12	10	12	8	6	4	2	2	4	5
			WzN	WzN	WzS		1500 WzS								
			15	27	26		3			Alaz,					
										Sicht 10-20 km.					
Friedrichsh.	410	7	ENE		SWzW	SWzW		SSW		3200 SW	3400 SWzS		5600 SW	3/4	
			1		3	2		2		2	2		2	bed.	

Ort	Seehöhe (m)	Zeit (MEZ.)	0	200	500	1000	1500	2000	2500	3000	3500	4000	4500	5000	6 T.
			7 T.	8 T.	9 T.	10 T.	11 T.	12 T.	13 T.	14 T.	15 T.	16 T.	17 T.	18 T.	19 T.
Bremen	16	7	SSW		SSW	SWzS	SWzS	SW		SWzS		SSW		SSW	SWzS
			4		8	8	12	12		13		15		14	15
Aachen	204	9	SW		WSW	WSW		SWzW		SWzW		SW		SW	SW
			7		17	9		9		7		8		13	11
			SWzW	SWzW	SW	SWzW	NSW					SWzW		SWzW	1/4
			12	3	6	12	11					8		11	bed.
Berlin	56	12	SW		SEzE	SWzS		SW	NNW		1/4 bed.				
			2		1	4		10	16		20-50 km Sicht.				
Lindenberg	106	7	WzN		SWzW	SW	SWzS	SWzS		SWzS		SW	SWzS	3/4 bed.	
			3		1	7	12	12		13		15	17	4-10 km	
Kleinitz	247	8	SE		SEzS	SSW	SSW	S	SzE	SzE		1/4 bed.			
			4		4	3	4	4	4	4		4-10 km Sicht.			
München	526	7	W			NW	NWzW	SWzW	WzN		3200 SzE	3 bed.			
			2			5	6	3	2		3	4-10 km			
Stettin	2	11	SW		SW	SW		SW		SW		3/4 bed.			
			1		5	9		4		7		20-50 km Sicht.			

Höhenwinde über See.

Schiff	Besteck	Zeit (MEZ)	0	200	500	1000	1500	2000	2500	3000	3500	4000	4500	5000	6 T.
			7 T.	8 T.	9 T.	10 T.	11 T.	12 T.	13 T.	14 T.	15 T.	16 T.	17 T.	18 T.	19 T.
Cap Arcona	04.7 S 32.8 W	23.16. 19h	ESE		600 ESE		1200 EzS	1800 ENE	2400 E	ENE	3600 EzS	4800 SSE			
			8		7		9	9	6	15	13	8			

Eisbericht Nr. 119 vom Sonnabend, 23. April 1932.

Unter Ausschluß jeglicher Haftung herausgegeben von der Deutschen Seewarte
Telef.: 36 11 32. Telegr.: „Seewarte Hamburg"

Spalte E bedeutet Eisverhältnisse wie folgt:

. = Eisfrei
1 = Loser Eisbrei oder Neueis
2 = Festes Eis
3 = Treibeis
4 = Zusammengeschobener Eisbrei oder Packeisstreifen
5 = Offene Seerinne längs der Küste
6 = Starkes Festeis
7 = Starkes Treibeis
8 = Packeis
9 = Eispressung
x = Nicht gemeldet

Spalte S bedeutet Schiffahrtsverhältnisse wie folgt:

. = Schiffahrt unbehindert
1 = Schiffahrt für Dampfer unbehindert, für Segler erschwert
2 = Schiffahrt für schwache Dampfer erschwert, für Segler geschlossen
3 = Schiffahrt nur für starke Dampfer möglich
4 = Schiffahrt nur für Dampfer mit Eisverstärkung möglich
5 = Schiffahrt wird durch Eisbrecher aufrecht erhalten
6 = Aufgebrochene Fahrrinne im Eise vorhanden
7 = Schiffahrt vorläufig geschlossen
8 = Schiffahrt hat aufgehört
9 = Schiffahrtsverhältnisse unsichtigen Wetters wegen nicht zu erkennen
x = Nicht gemeldet

Spalte T bedeutet Lufttemperatur in C°. Alle Angaben im Bericht beziehen sich auf Beobachtungen von etwa 0800 u des Ausgabetages, soweit nicht anders vermerkt

Lettland, Funkmeldung

Beobachtungsstellen	E	S	T	Bemerkungen
Papensee	.	.		
Libau, Hafen	.	.	13	
Libau, Seegebiet	.	.		
Steinort	.	.		
Windau, Hafen	.	.	10	
Windau, Seegebiet	.	.		
Lyserort, NW-SW	.	.		
Lyserort, NW-NO	.	.		
Michaelsturm	.	.		
Domesnäs, NW	3	1		
Domesnäs, NO	3	1		
Domesnäs, SO	3	1		
Markgrafen	.	.		
Riga, Seegebiet	.	.		
Riga, Hafen	.	.	9	
Haynasch	7	4		

Estland, Funkmeldung

Zerel SO	1	1		
Zerel SW	.	.		
Filsand	.	.	9	
Ristna SW	.	.		
Ristna NW	.	.		
Ristna NO	.	.		
Tachkona NW	.	.		
Tachkona NO	.	.		
Odensholm SW	.	.		
Odensholm NW	.	.		
Odensholm NO	.	.		
Packerort NW	.	.	9	
Packerort NO	.	.		
Surup NW	.	.		
Surup NO	.	.		
Nargen NW	3	4		
Nargen NO	3	4		
Nargen SO	3	4		
Reval, Reede	.	.	9	
Kokskär NW	3	2		
Kokskär NO	1	1		
Eckholm NW	5	5		
Eckholm NO	5	5		
Stenskär SW	3	2		
Stenskär NW	3	3		
Stenskär NO	3	4		
Narva, Reede	7	8	11	
Pernau, Reede	3	8		
Kynö SO	3	8		
Kynö SW	3	8		
Kynö NW	3	8		
Paternoster SO	3	8		
Paternoster NO	3	8		
Raugi (Ins.Moon)	3	8		
Worms SW	3	8		
Worms NW	3	2		
Runö NO	3	4		
Runö SO	3	4		
Runö SW	3	4		
Runö NW	3	4		

Rußland, Funkmeldung

Beobachtungsstellen		E	S	T	Bemerkungen
Lissy Noss		6	5		
Kronstadt, Reede		6	5		
Tolbukin		6	5		
Schepel		6	5		
Sojkins-Berge		6	5		
Kurgalow		7	5		
Stirsudden-Seskär	Zwischen den Meridianen	7	5		
Seskär-Nerwa		7	5		
Nerwa-Sommers		7	5		
Sommers-Hochland		7	5		
Lavensari-Gr. Tütters, zwisch. Parallelen		7	5		
Gr.Tütters Parell. u.Kl.Tütters Merid.,zw.		7	5		
Hochland-Stenskär	Zwischen den Meridianen von	7	5		
Stenskär-Kalbådangrund		7	5		
Kalbådangrund-Kokskär		3	3		
Kl. Tütters und Stenskär		7	5		
Stenskär-Eckholm		7	5		
Eckholm-Kokskär		3	3		
Kokskär-Nargen		.	.		
Nargen-Packerort		.	.		
Packerort-Odensholm		.	.		
Odensholm-Tachkona		.	.		
Tachkona-Dagerort		.	.		
Dagerort, zwisch. Merid. u. Parallel von		.	.		

Nach Privatmeldung:

Schweden: Verschiffung von Holz an den Ladeplätzen oberhalb Kramfors wird Anfang Mai erwartet.

Finnland: Ein Eisbrecher verlässt am 23. IV. Helsingfors um nach Kotka bestimmte Schiffe zu unterstützen.

Russland: Auf der Newa hat am 18. IV. das Eis zu treiben begonnen und es wird erwartet, daß die Schiffahrt in Leningrad etwa am 25. IV. eröffnet wird.

Estland: Pernau-Fluss am 14. IV. eisfrei, doch war in der Bucht noch immer schweres Eis und es wurde erwartet, daß Pernau Hafen nicht vor Anfang Mai zu erreichen sein wird.

Polen, Funkmeldung vom:

Karwen N				
Rixhöft N				
Rixhöft O				
Hela N				
Hela O				
Hela S				
Hela W				
Hela, Hafen				
Oxhöft N				
Gdingen O				
Gdingen SO				
Gdingen, Hafen				

Eisbericht Nr. 119 vom Sonnabend, 23. April 1934.

Unter Ausschluß jeglicher Haftung herausgegeben von der Deutschen Seewarte Telef.: 36 11 32. Telegr.: „Seewarte Hamburg"

Spalte E bedeutet Eisverhältnisse wie folgt:

. = Eisfrei
1 = Loser Eisbrei oder Neueis
2 = Festes Eis
3 = Treibeis
4 = Zusammengeschobener Eisbrei oder Packeisstreifen
5 = Offene Seerinne längs der Küste
6 = Starkes Festeis
7 = Starkes Treibeis
8 = Packeis
9 = Eispressung
x = Nicht gemeldet

Spalte S bedeutet Schiffahrtsverhältnisse wie folgt:

. = Schiffahrt unbehindert
1 = Schiffahrt für Dampfer unbehindert, für Segler erschwert
2 = Schiffahrt für schwache Dampfer erschwert, für Segler geschlossen
3 = Schiffahrt nur für starke Dampfer möglich
4 = Schiffahrt nur für Dampfer mit Eisverstärkung möglich
5 = Schiffahrt wird durch Eisbrecher aufrecht erhalten
6 = Aufgebrochene Fahrrinne im Eise vorhanden
7 = Schiffahrt vorläufig geschlossen
8 = Schiffahrt hat aufgehört
9 = Schiffahrtsverhältnisse unsichtigen Wetters wegen nicht zu erkennen
x = Nicht gemeldet

Spalte T bedeutet Lufttemperatur in C°. Alle Angaben im Bericht beziehen sich auf Beobachtungen von etwa 0800 MEZ des Ausgabetages, soweit nicht anders vermerkt

Finnland, Funkmeldung

Beobachtungsstellen	E	S	T	Bemerkungen
Björkösund	2	8		
Werkkomatala, Umgebung von	3	8		
Björkö, Seegebiet West von	3	8		
Wiborg-Trangsund, Fahrwasser	2	8		
Trangsund-Rödhäll, Fahrwasser	2	8		
Rödhäll, außerhalb	2	8		
Kotka, Hafen nebst Umgebung	2	5		
Rankö, außerhalb	3	7		
Luppi, außerhalb	3	7		
Boistö, bei	2	5		
Glosholm, bei	2	5		
Hochland, Seegebiet W von	3	7		
Helsingfors S Hafen nebst Umgebung	1	2	7	
Sweaborg, außerhalb	2	7		
Graskarsbådarna, außerhalb	3	7		
Porkala, bei	2	6		
Kallbådan, außerhalb	3	5		
Berösunds Fjärd	2	7		
Jussarö, Seegebiet außerhalb	3	5		
Hangö Hafen nebst Umgebung	2	6	4	
Russarö, Umgebung von	4	5		
Russarö, Seegebiet im äußerst. Sichtkreis von	.	.		
Hangö W-Fjärd	2	6		
Gullkrona Fjärd, S-Teil von	2	6		
Abo Hafen bis Stora Bocken	1	2		
Erstan Fjärd	2	6		
Lohm, Umgebung von	2	6		
Widskärsfjärd	.	.		
Utö, bei	.	.		
Utö, Seegebiet im äußersten Sichtkreis von	.	.		
Skiftet	3	2		
Degerby, bei	.	.		
Ledsund, bei	.	.		
Nyhamn, O. von	.	.		
Kobbaklintar, Seegebiet außerhalb	.	.		
Marishamn, Schärenhof vor	.	.	8	
Eckerö, West von	.	.		
Storbrotten, Umgebung von	.	.		
Raumo, Schärenhof außerhalb	1	2		
Raumo, Seegebiet nahe außerhalb	3	5		
Relandersgrund, Umgebung von	.	.		
Räfsö und Mäntyluoto innere Hafengebiete	1	2		
Mäntyluoto Reede	1	.		
Kallo und Räfsö, außerhalb	3	2		
Räfsö, Seegebiet im äußersten Sichtkreis von	3	1		
Wasklot Hafen nebst Schärenhof	2	5	4	
Storhästen und Ensten, zwischen	2	5		
Rönnskär-Fahrwasser	6	5		
Norrskär-Fahrwasser	8	5		
Jakobstadt Hafengebiet	6	8		
Adö, Reede bei	6	8		
Mässkär, Seegebiet außerhalb	.	8		
Yxpila Hafengebiet	6	8		
Tankar, innerhalb	6	8		
Tankar, Seegebiet außerhalb	x	8		
Brahestads Reede	x	8		
Nahkisinen, nach außen gen	x	8		
Isokrassell, Seegebiet N von	x	8		
Uleaborgs, äußere Hafengebiete	x	8		
Uleaborgs Hafengebiete, Fahrstraße nach	x	8		
Marjaniemi, Seegebiet außerhalb	x	8		
Kemi Hafengebiete	x	8		
Kemi, Seegebiet außerhalb	x	8		

Schweden, Funkmeldung

Beobachtungsstellen	E	S	T	Bemerkungen
Karlsborg, Fahrwasser nach	x	8	1	
Rödkallen, Seegebiet vor	x	8		
Luleå durch Tjuvholmsund, Fahrwasser nach	x	8		
Gusören, Seegebiet vor	x	9	0	
Västra Kvarken	x	9		
Skag, Seegebiet vor	.	.		
Hernö, Seegebiet vor	.	.	3	
Svanö, Angermanälven oberhalb	2	6		
Svanö, Angermanälven unterhalb	2	1		
Bremö, Seegebiet vor	.	.		
Bremö bis Draghällan-Feuer, Fahrwasser	.	.		
Alnösundet	.	.		
Lilljungfrun, Seegebiet vor	.	.		
Eggegrund, Seegebiet rund um	.	.		
Gävle, Nordfahrwasser nach	.	.		
Oregrundsgrepen	4	7		
Grundkallen-Feuerschiff, Seegebiet um	.	.		
Söderarm, Seegebiet vor	.	.		
Sandhamn, Seegebiet vor	.	.		
Sandhamn nach Stockholm, Fahrwasser	.	.	8	
Landsort, Seegebiet vor	.	.		
Landsort bis Stockholm, Fahrwasser	.	.		
Hävringe bis Oxelösund, Fahrwasser	.	.		
Kalmarsund nördlich Kalmar	.	.	6	
Kalmarsund südlich Kalmar	.	.		
Kalmarsund, südliche Einfahrt zum	.	.		
Karlshamn, Seegebiet vor	.	.		
Oresund, südliche Einfahrt zum	.	.		
Flinträmnen	.	.		
Hälsingborg, Seegebiet vor	.	.		
Oresund, nördliche Einfahrt zum	.	.		
Halmstad, Seegebiet vor	.	.		
Varberg, Seegebiet vor	.	.		
Vinga, Seegebiet vor	.	.		
Vinga bis Göteborg, Fahrwasser	.	.		
Smögen, Seegebiet vor	.	.		
Briefmeldung vom: 27. IV.				
Bredskär Seegebiet, im	3	2		
Holmsund, nach	2	4		
Umeå, nach	6	x		
Hörnefors	x	7		
Norrbyskär	x	7		
Nordmaling	x	7		
Husum, nach	.	.		
Örnsköldsvik, nach	2	2		Rinne im Eise
Ulvö Seegebiet, im	.	.		
Ulvöarna, innerhalb	.	.		
Köpmanholmen, nach	.	.		
Ullångerfjärd, im	2	6		
Ullånger, nach	2	3		
Hernösand, nach	.	.		
Sundsvall, nach	.	.		
Klingerfjärd, im	2	6		
Iggesund, nach	.	.		
Saltvik, nach	.	.		
Saltvik bis Hudiksvall	2	6		
Ljusne u. Vallvik, nach	.	.		
Stugsund, nach	2	1		Rinne im Eise
Skutskärs Hafen, im	.	.		
Örskär Seegebiet, im	3	x		

Der Eisbericht erscheint täglich mit Ausnahme von Sonn- und Feiertagen. Bezugspreis für das Winterhalbjahr beträgt RM. 20.— einschließlich einer Eisübersichtskarte, die als Anlage beigegeben wird, wenn die Entwicklung der Eisverhältnisse es fordert. Bestellort: „Hamburg, Deutsche Seewarte".

Täglicher Wetterbericht.

Jahrgang: 57 Nr.: 115

Herausgegeben von der Deutschen Seewarte.
Verlagsort Hamburg.

Sonntag, den 24. April 1932.

Versendung 6mal wöchentlich. Der Sonntagsbericht erscheint nachträglich.

Erläuterung: Die Beobachtungen sind sämtlich in der Form der 1929 in Kopenhagen beschlossenen Einheitsschlüssel wiedergegeben; die ausländischen jedoch zum Teil gekürzt. Kurze Erläuterungen zu den einzelnen Ziffern werden am 1. eines jeden Monats dem Täglichen Wetterbericht beigegeben. Eingehend finden sie sich in „Schlüssel und Anweisung für Obstelegramme", Aufl. I. 1930, zu beziehen von der Deutschen Seewarte, Hamburg. Luftdruck in Millibar, umgerechnet auf den Meeresspiegel, bei Bergen auf die nächste Tausenderhöhe (1000 mb = 750 1 mm, bezogen auf 0° C und Schwere in 45° Breite). Temperatur in Celsiusgraden. Windrichtung: 08 = E, 16 = S, 24 = W, 32 = N. Windstärke nach Beaufort-Teilung (0 = Stille, 12 = Orkan). Die Wolkenhöhe (h) bezeichnet bei Bergen, wenn Wolken unter Orthöhe vorhanden sind, den Abstand von der Oberfläche dieser Wolken.

Erläuterung des Schlüssels	Untere Wolken C_L	Mittlere Wolken C_M	Wetter ww	Sicht V	Wolkenhöhe h	Bedeckungsgrad (untere Wolken) N_L	Windrichtung DD	Windstärke F	Wetterverlauf W	Bedeckungsgrad (alle Wolk.) N	Luftdruck (mb) BBB	Lufttemperatur (°C) TT	Relative Feuchte U	Obere Wolken C_H	Art der Druckänderung der letzten 3 Stunden a	Größe und Betrag bb	Niederschlagsmenge (mm) RR	Höchsttemperatur MM	Tiefsttemperatur mm	Seegang S	Stärke nach See V_S	Erdbodenzustand E	Unterschied zw. Luft- u. Wassertemperatur t_d	Dünung K	Richtung der Dünung d

Deutsche Binnenlandorte

Gestern 14h MEZ.

	$C_L C_M$	ww $V_h N_L$	DDF WN	BBB TT	U C_H abb
Wilhelmshaven 10430	80	02 746	204 16	10084 13	50 805
Bremen	70	02 854	203 14	097 14	30 805
Hamburg 10463	10	01 854	204 14	099 14	50 805
Kiel	20	02 744	202 14	101 13	60 801
Flensburg 10400	10	01 754	203 14	101 12	80 300
Stettin 10404	23	02 864	241 16	119 14	69 905
Danzig 10405	10	01 753	14403	122 19	31 807
Königsberg 10472	88	02 790	164 26	140 16	46 810
Aachen 10					
Nordhorn	80	01 854	224 14	096 13	50 805
Hannover 10	10	02 875	223 25	108 14	50 808
Erfurt	83	02 854	000 14	121 13	51 907
Magdeburg	73	02 763	182 54	117 13	55 904
Berlin 10	71	02 864	201 25	105 18	37 908
Dresden 10	87	02 754	302 26	093 17	48 809
Grünberg i. Schl.	90	02 765	122 05	101 21	32 809
Breslau 10411	10	01 873	102 03	127 19	30 808
Essen 10437	20	02 964	203 14	110 13	70 806
Mirow					
Hof	87	02 845	223 16	109 13	68 803
Oleiwitz	2x	02 865	183 25	124 17	4x 809
Frankfurt a/M.	83	01 863	202 15	122 15	40 806
Karlsruhe 10413	87	02 954	221 25	126 13	60 806
Friedrichshafen 10448	27	01 763	223 14	110 14	58 811
Feldberg	20	02 855	241 25	116 14	50 807
München 10414	80	11 865	304 15	104 14	5x 708
Feldberg (Schw.) 1493 m	8x	22 836	101 36	8967 05	7x 602
Kahler Asten 840	40	02 936	225 26	9640 7	70 804
Wasserkuppe 926	97	81 724	161 77	968 05	9x 802
Brocken 1153	8x	02 737	205 17	963 04	8x 300
Fichtelberg 1213	9x	11 727	322 27	955 09	6x 805
Schneekoppe 1600 m	10	01 990	184 14	7949 04	61 805
Feldberg, Schw. 1497	xx	44 009	000 49	8977 01	9x 803
Zugspitze 2962 m	xx	77 009	083 69	6980 55	9x 801

Gestern 19h MEZ.

	$C_L C_M$	ww $V_h N_L$	DDF WN	BBB TT	U C_H abb	$R_3 R_2$ MM E
Wilhelmshaven	5x	03 538	202 28	10079 10	9x 300	00 xx 0
Bremen	87	01 753	203 14	084 13	30 801	00 150
Hamburg	14	01 853	202 13	090 13	60 501	00 150
Kiel	73	02 754	202 15	091 13	50 600	00 150
Flensburg	9x	02 646	202 26	092 11	8x 802	00 140
Stettin	77	02 864	000 26	099 14	70 000	00 170
Danzig	37	02 654	282 75	117 10	71 000	97 00 0
Königsberg	03	02 790	124 46	126 12	56 603	97 170
Aachen	26	01 952	282 14	100 11	60 603	00 150
Nordhorn	57	03 755	242 28	083 10	7x 803	00 130
Hannover	70	01 873	252 13	098 13	45 401	00 160
Erfurt	40	02 865	000 15	105 11	70 808	99 140
Magdeburg	84	10 744	143 15	099 14	51 603	02 160
Berlin	92	95 556	497 28	112 12	7x 407	01 181
Dresden	52	03 653	282 78	097 12	7x 503	97 190
Grünberg i. Schl.	9x	81 767	301 77	090 15	5x 603	97 210
Breslau	43	01 761	081 03	096 16	41 602	00 190
Essen	72	01 853	222 14	096 11	60 802	00 140
Mirow						
Hof	82	13 745	122 25	093 11	70 806	00 140
Oleiwitz	06	01 790	082 01	113 10	60 805	00 180
Frankfurt a/M.	70	01 863	221 03	102 15	5x 805	93 150
Karlsruhe	53	02 873	282 78	097 12	7x 503	97 190
Friedrichshafen	42	03 874	023 18	097 11	6x 701	00 150
Feldberg	43	01 863	282 14	118 12	60 000	00 150
München	71	10 774	023 28	102 09	8x 703	01 150
Feldberg (Schw.) 1493 m	40	01 843	202 03	875 306	70 804	93 09 02
Kahler Asten	10	02 944	242 14	954 07	40 804	00 080
Wasserkuppe	24	01 853	000 24	955 05	83 603	03 06 1
Brocken	86	02 734	223 14	947 03	90 803	00 056
Fichtelberg	6x	61 618	244 58	950 03	8x 802	01 106
Schneekoppe	50	01 890	204 14	793 104	71 803	00 059
Feldberg, Schw.	83	42 924	321 36	8960 00	9x 601	01 023
Zugspitze	xx	77 009	103 69	696 56	9x 803	97 549

Heute 8h MEZ.

	$C_L C_M$	ww $V_h N_L$	DDF WN	BBB TT	U C_H abb	$R_1 R_1$ mm E
Wilhelmshaven	52	03 644	162 28	10073 07	8x 300	00 060
Bremen	03	02 770	162 75	079 08	80 201	92 061
Hamburg	57	05 565	122 57	084 07	8x 401	91 051
Kiel	6x	81 535	202 75	080 07	3x 600	00 041
Flensburg	4x	02 657	201 27	xxx 06	9x 401	00 xx 0
Stettin	07	45 090	000 35	090 08	90 300	09 051
Danzig	03	01 860	162 13	095 13	50 805	00 070
Königsberg	07	02 690	241 13	097 11	55 804	00 020
Aachen	9x	02 645	261 55	097 06	8x 403	92 061
Nordhorn	5x	02 656	223 26	075 07	8x 302	00 050
Hannover	57	61 664	221 27	091 08	8x 301	97 021
Erfurt	04	01 890	202 13	095 07	x2 301	00 030
Magdeburg	57	01 762	221 13	088 10	71 300	97 081
Berlin	43	05 465	000 26	084 10	90 600	92 061
Dresden	13	02 662	000 27	078 10	96 301	00 050
Grünberg i. Schl.	67	02 661	181 14	083 09	19 300	92 060
Breslau	00	01 890	000 02	084 12	58 300	00 050
Essen	7x	05 546	221 26	092 07	8x 303	00 060
Mirow						
Hof	03	02 760	000 04	092 06	90 601	00 510
Oleiwitz	00	00 790	082 00	092 10	70 801	00 000
Frankfurt a/M.	52	51 453	000 16	106 04	97 302	97 001
Karlsruhe	57	02 771	221 25	106 07	88 900	00 021
Friedrichshafen	62	64 655	221 58	095 07	8x 402	09 072
Feldberg	51	05 454	283 27	096 07	8x 300	00 031
München	51	61 873	302 57	086 07	9x 801	96 061
Feldberg (Schw.) 1493 m	50	01 852	241 04	8941 05	76 400	00 130
Kahler Asten	4x	02 836	223 26	939 06	6x 300	00 020
Wasserkuppe	01	02 874	000 15	940 05	68 602	00 021
Brocken	00	04 853	221 72	927 03	55 300	01 016
Fichtelberg	5x	03 728	041 23	924 03	0x 801	00 026
Schneekoppe	51	02 990	164 16	7917 02	88 801	00 019
Feldberg, Schw.	02	03 890	023 68	8944 51	9x 300	97 529
Zugspitze	xx	77 009	303 69	6936 58	9x 803	09 589

Deutsche Küstenorte und Feuerschiffe

Gestern 14h MEZ.

	$C_L C_M$	ww $V_h N_L$	DDF WN	BBB TT	U C_H abb
Borkumriff †	83	03 766	183 38	10xx 10	6x 803
Borkum °	12	02 654	186 15	086 11	76 201
Außenjade †	8x	05 555	243 15	xxx 06	8x 904
Cuxhaven °	07	02 735	182 25	xxx 13	x0 808
Elbe I †	10	02 765	182 15	xxx 09	70 809
Helgoland °	40	02 546	202 16	091 09	82 803
Amrumbank	4x	02 767	203 17	xxx 08	8x 803
List °	70	01 873	183 03	080 11	63 300
Bülk °	80	02 745	205 15	099 13	x0 803
Marienleuchte °	07	01 790	123 13	xxx 10	0x 803
Fehmarnbelt †	1x	01 6x3	121 03	100 10	71 804
Warnemünde °	82	05 655	323 17	106 10	80 904
Arkona °	20	0x 663	081 03	113 08	90 602
Adlergrund †					
Rügenwaldermünde	85	02 673	243 14	140 11	63 300
Memel °	00	02 790	162 34	150 16	41 804

Gestern 19h MEZ.

	$C_L C_M$	ww $V_h N_L$	DDF WN	BBB TT	U C_H abb	$R_2 R_2$ $S V_S E$ t_d K d
Borkumriff †	39	02 754	203 26	10xx 07	90 300	01 436
Borkum °	92	25 645	185 78	073 08	9x 402	97 361
Außenjade †	6x	25 658	203 58	xxx 08	8x 401	xx 21 6
Cuxhaven °	03	03 738	242 28	xx 11	x2 300	xx 170
Elbe I †	02	81 658	263 76	0xx 08	9x 600	93 336
Helgoland °	02	03 648	183 28	080 09	9x 801	00 160
Amrumbank	4x	02 667	182 27	xxx 07	9x 300	00 325
List °	63	03 648	182 28	073 09	8x 803	00 xx 0
Bülk °	03	01 790	202 13	088 13	00 071	xx xxx
Marienleuchte °	2x	01 744	143 14	xxx 07	0x 300	97 170
Fehmarnbelt †	24	65 654	122 04	091 07	83 801	xx 300
Warnemünde °	84	02 744	082 14	095 12	70 907	00 170
Arkona °	6x	63 456	102 56	099 06	9x 300	97 141
Adlergrund †	7x	02 656	000 26	101 06	8x 300	W.T.: 4°
Rügenwaldermünde	89	13 663	000 14	137 12	73 903	97 060
Memel °						

Heute 8h MEZ.

	$C_L C_M$	ww $V_h N_L$	DDF WN	BBB TT	U C_H abb	$R_1 R_1$ $S V_S E$ t_d K d
Borkumriff †	39	02 854	182 16	10xx 07	80 302	00 426
Borkum °	81	02 654	183 15	064 06	9x 402	97 261
Außenjade †	58	02 655	162 16	xxx 07	9x 300	00 316
Cuxhaven °	4x	03 738	182 28	082 09	xx 301	xx 170
Elbe I †	04	02 675	202 25	xxx 07	90 xxx	91 415
Helgoland °	58	02 643	182 26	070 06	98 301	xx 161
Amrumbank	7x	02 675	183 25	xxx 06	9x 304	01 625
List °	50	02 745	163 25	xxx 07	80 300	03 1x1
Bülk °	07	02 690	183 27	077 07	xx 300	97 161
Marienleuchte °	5x	02 636	221 26	xxx 09	0x 801	00 161
Fehmarnbelt †	4x	02 677	183 27	078 07	9x 301	xx 300
Warnemünde °	70	01 773	162 03	086 08	80 300	00 170
Arkona °	08	49 160	161 35	xxx 06	90 300	03 101
Adlergrund †	44	01 753	081 14	082 06	90 603	W.T.: 4°
Rügenwaldermünde	43	02 663	122 15	xxx 09	90 803	00 160
Memel °	01	02 690	201 16	105 12	52 804	00 040

Deutsche Küstenorte und Feuerschiffe

Gestern 17h MEZ.

	$C_L C_M$	ww $V_h N_L$	DDF WN	BBB TT	U C_H abb
Borkumriff †	6x	62 558	205 28	10xx 08	9x 605
Borkum °	82	03 654	185 58	069 09	8x 709
Außenjade †	89	02 655	202 76	xxx 10	7x 606
Wilhelmshaven °	30	02 635	183 25	079 13	60 805
Cuxhaven °					
Elbe I †	09	25 556	101 76	xxx 08	90 603
Helgoland °	02	03 658	182 28	082 09	9x 805
Amrumbank †	7x	02 665	162 15	xxx 08	9x 805
List °	08	02 65x	182 27	078 09	87 801
Bülk °	10	14 843	555 13	090 15	x0 805
Marienleuchte °	1x	01 753	122 13	xxx 08	0x 807
Fehmarnbelt †					
Arkona °	48	05 664	103 14	099 07	93 807
Adlergrund †					

Heute 2h MEZ.

	$C_L C_M$	ww $V_h N_L$	DDF WN	BBB TT	U C_H abb
Borkumriff †	xx	03 8x9	183 49	10xx 07	8x 802
Borkum °	xx	02 7xx	184 25	067 07	9x 901
Außenjade †					
Wilhelmshaven °	xx	03 6x8	183 28	xxx 07	8x 300
Cuxhaven °	xx	03 7x8	162 28	088 07	xx 801
Elbe I †					
Helgoland °	xx	01 7x4	161 14	073 06	9x 803
Amrumbank †					
List °	xx	62 538	162 58	063 06	8x 801
Bülk °					
Marienleuchte °					
Fehmarnbelt †					
Arkona °					
Adlergrund †					

Heute 11h MEZ.

	$C_L C_M$	ww $V_h N_L$	DDF WN	BBB TT	U C_H abb
Borkumriff †	90	25 755	242 76	10xx 05	93 405
Borkum °	62	21 634	225 75	067 09	8x 301
Außenjade †	94	02 655	000 15	xxx 10	7x 301
Wilhelmshaven °	7x	02 655	183 15	073 09	8x 300
Cuxhaven °	8x	05 658	203 28	082 11	xx 803
Elbe I †	04	02 764	202 15	xxx 08	82 300
Helgoland °	54	02 646	162 26	078 08	9x 304
Amrumbank †	73	02 775	182 15	xxx 08	9x 301
List °	35	02 645	181 25	067 08	81 105
Bülk °	40	02 645	164 15	077 10	x0 301
Marienleuchte °	5x	02 690	202 25	xxx 16	0x 801
Fehmarnbelt †					
Arkona °	00	05 690	141 34	083 08	97 300
Adlergrund †	14	12 754	000 15	082 07	80 300

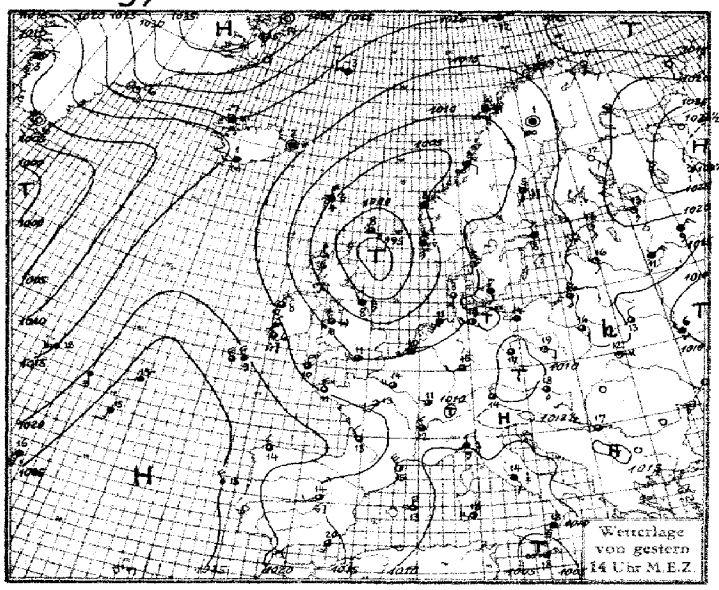

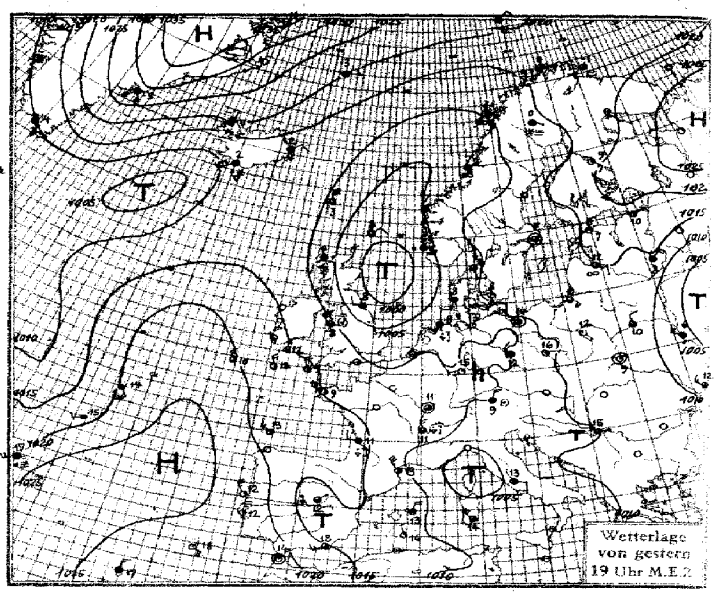

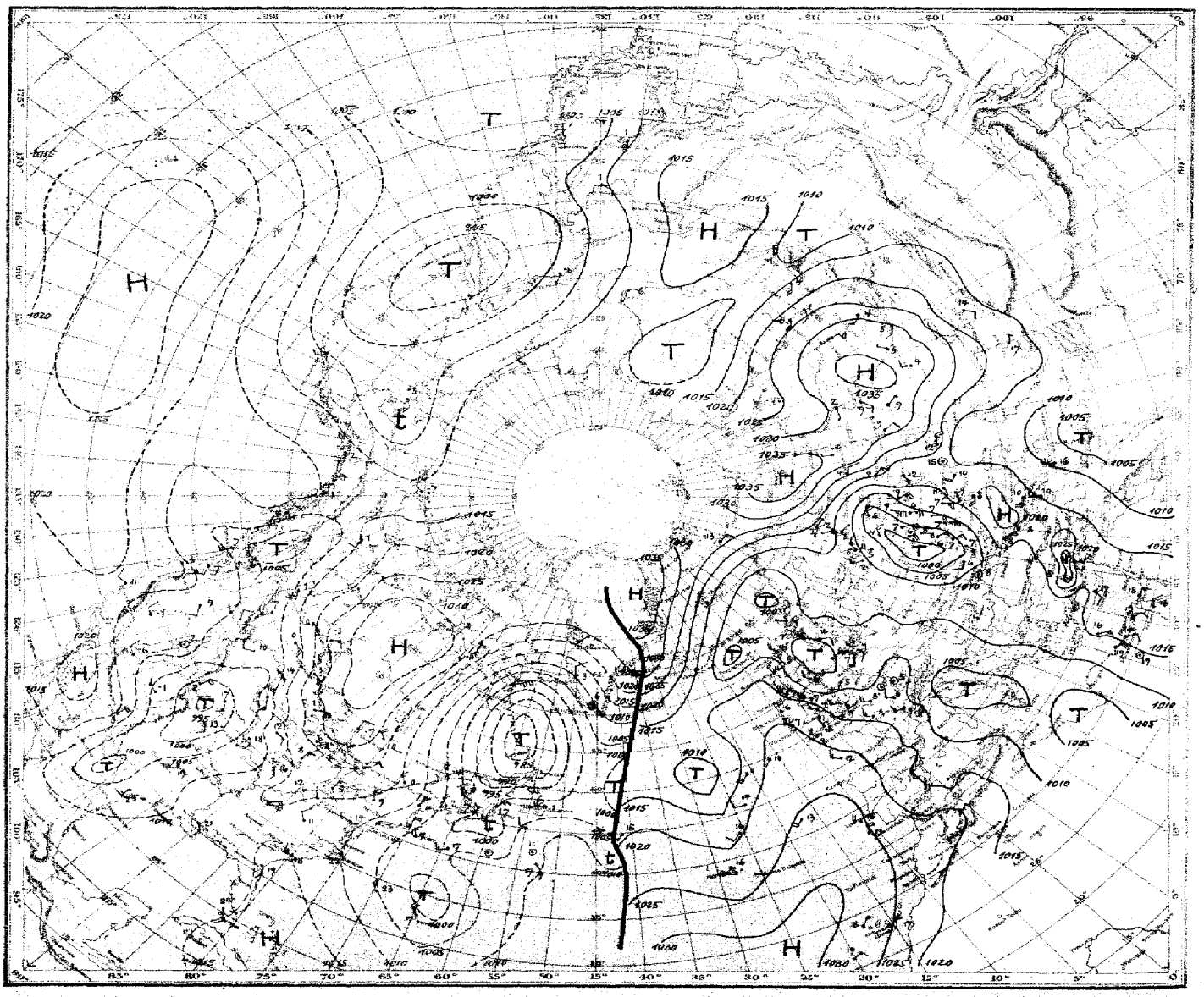

Luftdruck Temperatur Wind Himmelszustand der nördlichen Halbkugel 2 Uhr M.E.Z.

SEEWARTE

Sonntag, 24. April 1932

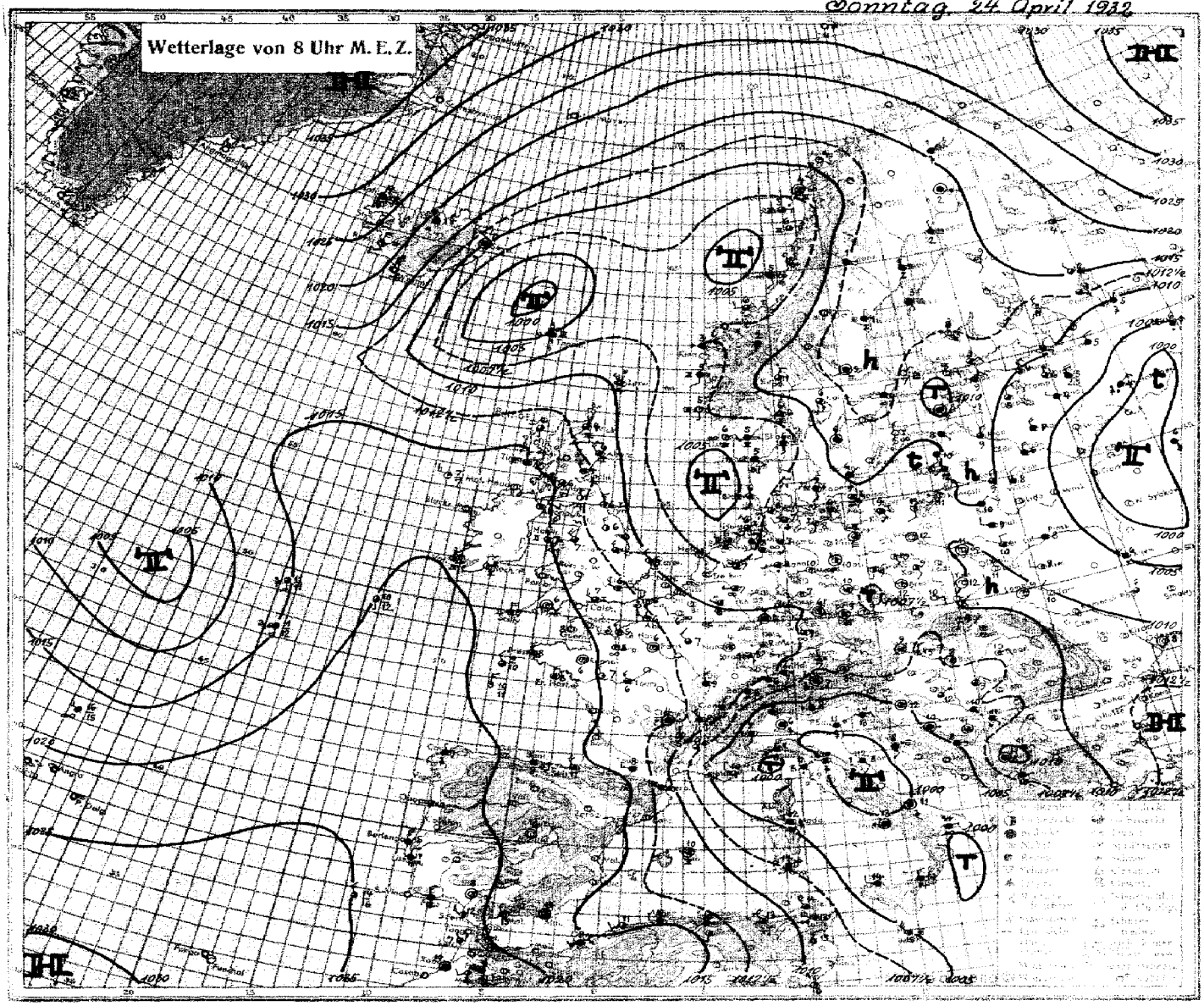

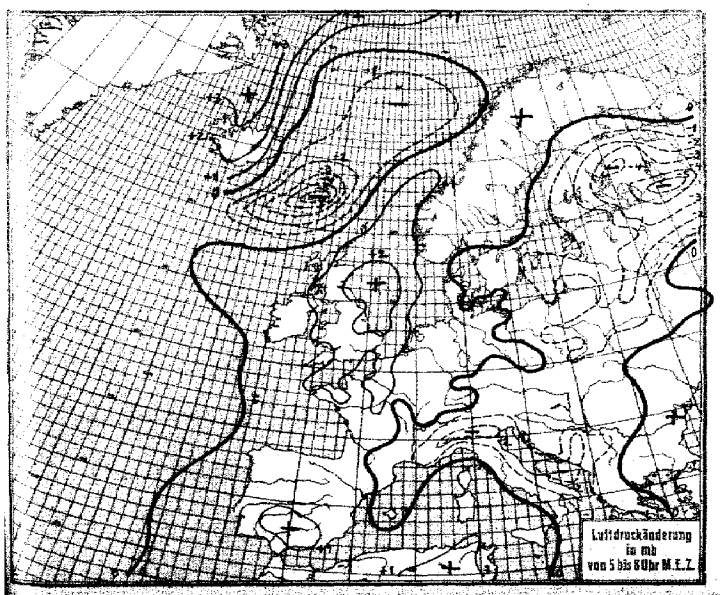

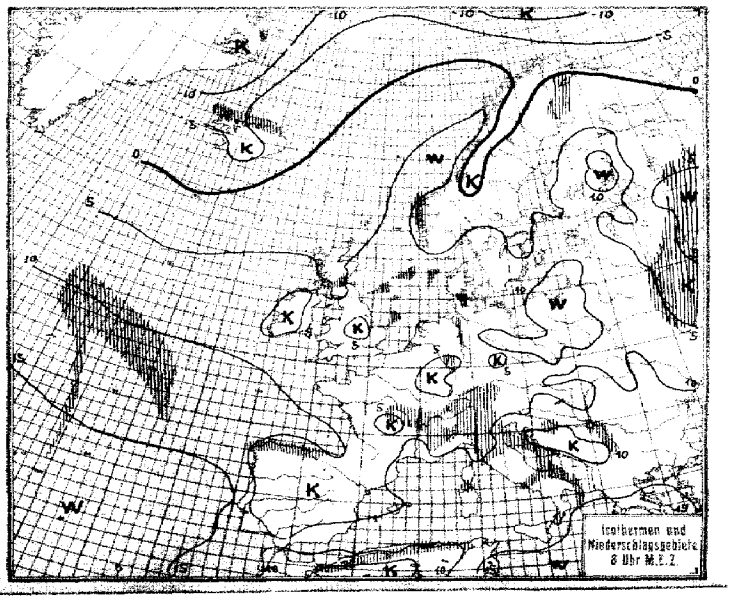

Sonntag, den 24. April 1932

Erläuterung des Landschlüssels

C_L Untere Wolken · C_M Mittlere Wolken · ww Wetter · V Sicht · h Wolkenhöhe · N_L Bedeckungsgrad (untere Wolken) · DD Windrichtung · F Windstärke · W Wetterverlauf · N Bedeckungsgrad (alle Wolken) · BBB Luftdruck (mb) · TT Lufttemperatur (° C) · U Relative Feuchte · C_H Obere Wolken · a Art der Druckänderung i. d. letzten 3 Stunden · bb und Betrag · RR Niederschlagsmenge (mm) · MM Höchsttemperatur · mm Tiefsttemperatur · S Seegang · V_s Sicht nach See · E Erdbodenzustand

Auslandorte (Küstenorte o)	Gestern 14h MEZ.					Gestern 19h MEZ.						Heute 8h MEZ.					
	$C_L C_M$	ww Vh N_L	DDF WN	BBB TT	U C_H abb	$C_L C_M$	ww Vh N_L	DDF WN	BBB TT	U C_H abb	R_2R_2 mm s V_s E	$C_L C_M$	ww Vh N_L	DDF WN	BBB TT	U C_H abb	R_1R_1 mm s V_s
Thorshavn	60	81 628	326 78	10059 04	7x 309	60	02 836	326 16	10096 03	8x 306	00 47 0	60	03 738	204 78	10051 03	90 827	92 37 1
Reykjavik	6x	72 508	164 68	140 00	8x 813	10	02 744	283 64	126 01	81 300	01 xx 4	1x	01 744	326 04	221 54	8x 310	00 xx 0
Isafjord	6x	74 xx8	044 68	202 57	xx 303	6x	72 xx8	044 78	206 57	xx 300	–	6x	10 xx8	325 68	278 58	xx 313	–
Acureyrie	6x	71 xx8	321 68	188 52	xx 808	6x	78 xx8	323 68	164 54	xx 300	–	6x	76 xx8	288 68	175 54	xx 313	–
Seydisfjord	6x	71 xx8	000 68	168 02	xx 800	6x	74 xx8	042 68	139 52	xx 808	–	5x	03 xx8	000 28	108 54	xx 300	–
Westmann I	6x	10 xx8	203 18	172 01	xx 903	6x	85 xx8	208 78	120 02	xx 910	–	00	00 xx0	327 00	187 55	x0 210	–
Aberdeen	33	02 853	263 16	9976 08	85 701	83	81 754	293 55	000 07	8x 414	02 18 1	81	02 865	283 75	117 06	7x 210	02 18 1
Malin Head	8x	25 744	286 74	10083 07	9x 209												
Tynemouth	6x	27 748	282 78	005 06	8x 200	2x	01 754	242 94	017 08	6x 103	07 27 1	20	01 754	303 74	107 06	70 310	94 17 1
Croydon	7x	02 666	224 56	087 12	5x 702	7x	01 664	244 04	085 12	4x 401	03 56 1	73	01 762	252 04	127 06	70 408	00 04 1
Lerwick	8x	02 745	094 75	9989 08	7x 207	57	02 754	042 15	022 08	8x 208	97 xx 0	50	02 845	281 15	097 04	60 204	97 xx 0
Valentia	8x	25 845	294 75	10170 06	8x 304							80	01 854	031 14	197 03	91 301	97 38 1
Guernsey	82	21 854	264 45	123 11	7x 200	51	01 764	284 14	126 10	71 303	96 37 1	00	00 790	303 00	157 08	70 306	00 27 0
Stornoway	87	01 844	306 74	026 06	8x 206	62	63 735	306 58	077 06	9x 315	01 37 2	47	02 964	161 27	136 04	90 301	03 19 1
Holyhead	4x	10 864	275 04	092 08	71 203	4x	10 855	285 06	106 08	79 205	00 38 0	20	02 85x	295 15	147 07	70 406	00 28 0
Yarmouth	2x	01 654	232 14	060 12	8x 602	8x	02 655	214 15	064 11	6x 301	91 36 0	20	01 764	283 74	098 06	70 310	97 27 0
Blacksod P	4x	14 807	325 77	147 08	7x 306												
Scilly o	2x	02 863	324 15	145 10	62 303	2x	01 763	304 13	160 09	7x 304	00 27 0	40	01 864	324 14	184 07	60 303	00 28 0
Myggbukta	00	00 990	000 00	359 64	60 310	00	00 990	241 00	374 61	60 308	00 x9 4						
Jan Mayen	85	02 963	252 27	193 53	67 301	8x	02 955	362 25	203 53	5x 201	00 28 4						
Longyearbyen o	5x	03 938	082 68	211 63	5x 205	5x	72 637	281 67	233 62	4x 308	97 xx 9	5x	72 647	000 67	288 61	5x 208	91 xx 9
Bäreninsel	5x	71 968	061 18	204 62	8x 307	5x	03 968	043 28	227 62	7x 306	97 x9 9	00	00 990	084 00	267 61	70 303	xx xx x
Vardö	00	00 990	164 00	156 50	60 305	05	01 981	242 02	180 51	73 308	00 29 9						
Ingöy	20	01 973	212 13	155 01	70 109	80	26 976	071 16	179 00	70 308	97 49 8						
Andenes	20	01 962	000 04	122 05	65 300	20	01 961	043 04	121 02	76 903	00 19 6	10	01 961	101 02	115 04	85 300	00 39 6
Röst	00	02 980	065 25	097 04	67 200	04	01 970	045 04	091 03	57 602	00 29 0	40	02 973	084 06	072 05	87 703	00 29 0
Nordöyan	11	05 971	102 01	057 08	60 101	01	05 990	081 15	060 07	76 101	00 19 0	02	05 780	142 28	063 05	7x 402	00 17 0
Ona o																	
Krakenes	57	03 853	xxx 28	050 08	6x 205	41	03 862	142 58	052 07	7x 200	97 18 1	52	64 604	033 28	072 03	9x 405	01 26 1
Utsira	8x	81 758	146 58	033 06	9x 301	9x	61 758	105 58	041 05	9x 303	03 37 1	09	01 980	161 53	074 05	80 305	01 29 1
Lista	6x	61 748	104 58	049 06	9x 802	6x	61 748	124 58	047 05	9x 800	01 27 1	50	05 862	052 22	066 06	80 303	05 29 1
Ferder	5x	02 865	161 05	104 06	8x 901	54	02 763	081 04	097 05	86 802	00 27 0	94	02 765	080 77	088 06	9x 300	04 27 1
Svendalsflona	02	74 308	125 78	xxx 50	80 001	02	73 408	126 78	8928 51	80 600	01 xx 9	50	02 815	122 25	8937 51	70 905	97 53 9
Haparanda	xx	46 2xx	141 3x	154 02	9x 300	xx	97 2x9	262 59	10136 02	9x 905	03 03 8	xx	46 2xx	301 39	1137 02	9x 300	05 01 8
Jönköping	97	81 764	102 76	109 10	63 801	97	02 864	201 76	110 08	8x 201	02 11 1	02	03 890	000 78	106 06	9x 800	93 05 1
Wisby	02	05 7x0	202 14	115 07	76 300	01	05 8x0	000 14	127 04	80 202	00 08 0	00	05 890	303 00	106 05	80 806	00 18 0
Stensele	51	03 866	082 28	099 04	80 602	50	03 868	081 28	103 03	80 302	00 05 6	50	03 868	081 28	126 01	90 301	00 51 6
Härnösand	60	21 424	163 45	118 05	83 902							xx	46 1xx	320 39	131 01	9x 301	97 10 1
Stockholm	5x	03 778	302 28	133 08	7x 300	5x	02 567	000 47	127 07	84 300	97 10 0	5x	45 239	022 49	126 04	9x 300	91 03 0
Gällivare	5x	08 408	000 68	130 01	7x 300	5x	77 318	101 68	133 00	9x 300	91 02 9						
Kopenhagen	52	03 644	142 28	126 07	90 300	07	01 790	143 13	116 08	90 601	00 27 0	50	40 009	142 59	xxx 07	90 602	92 10 1
Skagen	54	01 763	161 14	099 08	83 300	54	02 764	141 15	094 07	83 601	00 17 0	50	03 768	143 28	072 06	80 601	92 37 0
Hanstholm o	90	02 854	143 15	063 12	71 803	62	03 754	182 28	060 08	70 601	00 17 0	62	25 854	121 78	063 05	70 300	07 18 1
Helsingfors o	00	01 890	122 24	175 10	58 805	08	01 790	144 13	169 06	60 700	00 11 0	00	02 890	062 06	118 09	57 808	00 01 0
Sortavala	00	01 990	163 03	237 09	33 806	00	01 990	162 03	214 05	63 805	00 09 1	00	01 990	323 03	117 11	25 819	00 52 1
Wasa	50	08 445	182 18	134 10	50 807	50	03 338	204 28	152 03	80 300	00 11 1	50	46 119	140 39	132 03	90 300	00 01 1
Enare	07	01 8x0	164 04	158 04	40 300							02	50 5x0	044 68	158 01	80 301	06 67 9
Dorpat	10	01 762	123 02	184 14	38 805	03	01 890	122 02	167 09	68 805	00 15 0	5x	02 747	322 17	095 05	71 807	00 00 0
Filsand	5x	03 758	143 18	148 10	8x 802	01	02 790	122 16	131 09	7x 300	00 12 0	01	01 790	000 14	100 08	8x 802	00 04 0
Riga	10	01 752	142 02	166 16	30 807	04	05 690	102 02	150 12	4x 300	00 16 0	54	02 662	021 17	102 09	57 805	00 00 0
Malnava	00	01 890	324 02	162 12	43 813	00	01 890	023 04	141 08	86 806	00 13 0	5x	03 768	304 18	054 07	7x 810	00 02 0
Kowno	4x	02 680	000 17	168 14	4x 810							02	02 590	322 15	100 09	61 804	00 03 0
Warschau	01	02 690	121 05	145 16	48 906	00	00 690	121 02	127 12	50 605	00 15 1	00	05 690	000 00	101 11	60 805	00 03 0
Krakau	04	01 690	063 01	140 15	50 810	00	00 690	062 00	127 10	60 602	00 15 0	00	00 690	080 00	110 08	60 805	00 02 0
Lemberg	10	01 790	08x 01	142 12	51 809	40	01 772	000 02	131 09	60 807	00 13 0	03	01 790	000 03	103 09	68 803	00 00 0
Pinsk	00	02 790	322 14	137 13	38 822	03	02 790	323 15	114 10	56 809	00 14 0	03	03 690	241 18	071 08	80 608	00 05 0
Rochefort	20	01 854	000 04	169 11	80 802	20	01 853	263 03	157 12	60 801	00 14 1						
Socoa						94	61 743	264 04	174 12	80 601	01 14 2	90	02 645	284 15	154 11	70 303	02 10 2
Le Bourget	24	02 865	244 15	130 14	43 809							04	01 790	000 02	131 06	80 407	00 05 0
Lyon	74	02 856	303 77	133 12	65 707	98	25 756	303 77	119 11	71 700	02 14 1	62	22 754	283 58	106 08	8x 702	97 07 1
Brest	80	02 855	303 55	138 11	80 800	50	02 854	265 14	147 09	70 305	03 11 1	80	02 755	323 15	165 08	80 303	00 08 0
Perpignan	24	02 854	617 24	137 15	51 907	14	02 863	617 14	133 13	51 403	00 16 1	24	02 853	598 25	103 10	74 701	00 09 0
Le Tafut	80	02 766	205 26	165 11	90 003	80	02 785	266 25	159 10	90 803	00 11 1	70	02 755	323 25	173 08	90 301	00 05 1
Tours												5x	02 777	283 27	137 06	8x 404	91 05 1
Le Havre	87	02 855	222 77	127 10	83 706	96	25 756	264 77	118 09	8x 400	01 11 2	10	01 751	283 01	146 05	70 103	00 07 0
Marseille	92	03 653	615 28	095 15	5x 912							04	01 790	617 03	047 11	53 605	00 09 0
Helder o	xx	61 618	185 18	078 08	9x 804	40	02 675	204 55	070 08	80 300	02 26 1						
Vlissingen o	9x	02 757	205 17	092 10	7x 905												
De Bilt	9x	62 538	182 58	087 08	8x 503	9x	02 527	203 97	083 08	9x 801	03 12 1						
Zürich	26	02 864	261 15	110 14	55 709	67	22 743	041 58	108 09	8x 901	01 15 1	62	62 744	300 58	098 06	9x 402	07 06 1
Bern	5x	03 868	320 28	095 11	5x 807	62	61 754	320 58	122 09	8x 703	92 13 1	5x	62 758	320 58	098 06	9x 300	04 06 1
Säntis	xx	77 109	181 69	xxx 53	9x 903	xx	48 109	021 39	xxx 54	9x 304	97 52 9	xx	77 209	043 69	xxx 56	9x 604	04 57 9
Wien	10	02 873	144 04	105 18	34 809							00	02 690	000 06	087 09	67 000	00 06 0
Klagenfurt																	
Innsbruck												8x	51 738	000 58	069 07	9x 803	01 06 1
Budapest						07	02 890	000 15	105 16	36 805	00 20 0	00	01 890	000 02	080 08	61 802	00 05 0
Fünfkirchen						00	02 790	121 14	101 16	33 807	00 19 0	5x	02 767	041 17	065 12	7x 603	00 09 0
Debrecen						07	01 890	320 13	110 16	23 807	00 20 0	00	01 790	062 03	078 10	61 604	00 06 0
Prag	20	01 873	122 13	087 19	22 812	87	25 764	284 26	084 14	42 402	97 20 0	00	45 390	000 31	076 09	78 300	97 05 0
Olmütz	50	02 875	143 15	102 17	30 807	11	01 882	122 14	091 14	40 807	00 19 0	00	00 790	321 00	083 09	70 300	00 05 0

Sonntag, den 24. April 1932

Ausland-orte	Gestern 14h MEZ. ww VBB$_L$	DDFWN	BBB TT	Gestern 19h MEZ. ww VBB$_L$	DDFWN	BBB TT	Heute 8h MEZ. ww VBB$_L$	DDFWN	BBB TT
Madrid	25 745	282 25	10451 14	51 745	041 46	10429 12	00 790	000 00	10482 06
Almeria	02 864	183 16	182 20	02 857	203 47	151 18	01 890	000 04	170 14
Mahon	02 765	325 2x	423 13	02 844	024 14	422 13	02 764	000 26	107 10
La Coruña	02 x63	283 25	310 14				02 648	301 58	2x5 09
Santiago	02 7x3	262 24	205 17				02 7x4	263 14	203 12
Teneriffa	02 954	303 14	286 19				02 954	302 14	286 16
Kap Juby	00 890	044 00	211 18				02 755	325 25	240 16
Rio de Oro	02 246	049 14	239 20				00 690	329 00	203 41
Oporto	02 753	285 16	208 14	02 754	305 25	206 13	02 445	221 47	207 10
Lissabon				01 763	325 03	229 12	13 743	322 04	231 11
Praya									
S. Vicente									
Fargo	02 754	324 04	251 17	02 757	323 17	xxx 17	01 7x3	xxx 03	xxx 16
Friedrichshafen	03 758	184 58	272 16	51 758	184 58	254 16			
Horta	62 538	167 x8	210 16	67 328	204 58	192 17			
Padua									
Genua	52 648	322 48	103 09				13 744	025 28	018 08
Florenz							54 558	241 48	9989 10
Rom	51 648	122 48	082 14	13 548	102 28	055 13			
Terrano	64 558	122 58	067 13	61 758	282 58	060 14	58 758	594 28	031 12

Ausland-orte	Gestern 14h MEZ. ww VBB$_L$	DDFWN	BBB TT	Gestern 19h MEZ. ww VBB$_L$	DDFWN	BBB TT	Heute 8h MEZ. ww VBB$_L$	DDFWN	BBB TT
Messina	13 754	518 27	10071 18				10 745	322 48	10035 14
Tarent	22 528	144 58	122 14				05 448	080 48	007 14
Malta	05 690	033 19	339 18				01 864	275 14	044 15
Belgrad	02 862	081 15	132 17	01 790	091 13	10095 15	61 368	121 18	063 11
Üsküb	03 768	161 28	145 17	51 543	000 28	125 13	03 658	081 28	086 10
Split	02 863	125 15	117 16	62 548	126 58	094 12			
Bukarest									
Sofia									
Archangelsk									
Murotschka									
Leningrad	01 890	143 02	231 13	01 790	063 04	197 10	02 890	023 04	103 05
Ust Zylma				01 890	202 03	283 07			
Moskau	54 x79	356 58	141 07	51 x78	373 48	084 07	40 x78	446 58	016 07
Astrachan				03 688	283 28	100 11			
Kijew	62 558	284 58	097 06	63 648	284 58	064 06	63 548	284 58	035 06
Odessa				02 6x0	283 15	083 12	00 690	000 00	109 08
Swerdlowsk				03 658	162 18	274 11	05 654	122 27	306 09
Rabat	01 864	222 24	221 15	01 853	293 13	221 15	03 855	000 28	235 10
Algier							03 885	242 58	142 12
Tunis				64 458	265 58	085 14	05 754	266 24	071 13

Beobachtungen von Nordamerika und Grönland 2h MEZ.

Wetter ww — Windrichtung DD — Windstärke F — Luftdruck (mb) BB — Luftemperatur (°C) TT

Ort	ww DDF	BB TT	Ort	ww DDF	BB TT	Ort	ww DDF	BB TT	Ort	ww DDF	BB TT	Ort	ww DDF	BB TT	Ort	ww DDF	BB TT
Taroosh J.	60 163	1010 07	Dodge City	60 123	998 13	Key West	00 122	1014 24	Dutch Harbor	70 123	1005 xx	Winnipeg	02 085	1020 03	Nottingham J.	02 324	1024 61
Roseburg	60 082	15 06	Corpus Christi	02 163	1006 23	Charleston	00 243	15 18	Tanana	00 122	05 52	White River	00 322	07 57	Resolution J.	70 048	999 59
San Francisco	02 202	18 11	Duluth	02 046	21 01	Hatteras	00 242	12 22	Cordova	02 083	12 02	Doucet	02 244	xx xx	Bermuda	02 286	1001 17
San Diego	01 082	19 11	St. Joseph	60 123	06 18	Washington	00 241	12 14	Juneau	00 242	15 01	Father Point	02 285	05 54	Julianehaab	00 000	10 06
Flagstaff	02 242	12 56	Little Rock	01 082	10 xx	Scranton	00 283	14 09	Aklavik	00 202	11 57	Chatam	01 284	00 00	Godthaab	01 322	08 03
Helena	02 282	09 03	New Orleans	02 122	12 21	Nantucket	00 324	06 xx	Ft. Simpson	02 122	15 01	Halifax	01 043	00 07	Godhavn	00 041	21 52
Salt Lake C.	02 000	12 02	Chicago	01 323	16 08	Portland	00 324	08 04	Prince Rupert	02 282	10 04	Sydney	01 043	998 07	Angmagsalik	01 124	25 56
Denver	60 324	999 02	Cleveland	01 323	16 09	Eastport	00 284	04 02	Edmonton	60 123	xx 01	Cap Race	48 244	1003 01	MILES-CITY Montana	02 202	06 10
El Paso	00 324	1015 03	Nashville	02 043	16 xx	Honolulu	60 083	16 23	Medicine Hat	60 162	06 07	Harrington	02 243	989 01	ATLANTA Georgia		
Bismarck	02 083	05 14	Jacksonville	00 122	15 19	Nome	02 042	03 53	The Pas	00 043	25 53	Belle Isle	40 243	89 51	MONTREAL Province Quebec	00 283	14 00

23. IV. 32. **Schiffsmeldungen.** 24. IV. 32.

Erläuterung des Schiffsschlüssels. Wochentag P, Erdoktant Q, Breite (Süd unterstr.) LLL; Länge (Ost unterstr.) III, Zeit (MEZ) ZZ; Windrichtung DD, Windstärke F, Wetter ww; Luftdruck (mb) BB, Sicht V, Lufttemperatur (°C) TT; Kennzahl S, Untere Wolken C_L, Mittlere Wolken C_M, Obere Wolken C_H, Bedeckungsgrad (alle Wolken) N; Unterschied zw. Luft- u. Wassertemperatur t_d; Dünung K, Richtung der Dünung d, Wetterverlauf W, Bedeckungsgrad (untere Wolken) N_L; Kurs des Schiffes d_s, Geschwindigkeit des Schiffes f, Art der Drucksänderung i.d. letzten 3 Stunden s, Betrag bb

Schiffsname	P Q LLL	III ZZ	DDF ww	BB V TT	S C_L C_M C_H N	t_d K d W N_L	d_s f s bb
Mte. Pascoal	7 5 044	326 01	125 10	1014 8 26	3 9 5 x 3	6 4 3 1 3	
"	7 5 054	332 07	124 01	128 15	3 0 4 02	7 2 3 02	
Gen. Osorio	7 0 294	187 07	303 01	278 17	3 1 7 0 4	7 0 0 02	
Mte. Sarmient	7 0 129	233 07	045 02	16 8 23	3 8 7 1 5	5 5 1 2 3	
Bayern	7 0 245	173 07	025 01	228 19	3 1 0 0 3	6 4 8 0 3	1 4 4 0 6
Cap Arcona	7 5 098	349 13	104 01	14 8 29	3 2 0 0 3	3 0 0 0 3	
Alb. Ballin	7 0 405	522 13	182 01	088 14	3 0 0 0 0	8 0 0 1 0	2 7 4 0 9
Orinoco	7 0 436	224 13	163 03	2x7 15	3 5 x x 7	2 4 4 2 7	
Wadai	7 0 122	174 13	323 02	14 7 24	3 0 0 7 7	1 1 8 2 0	
Mte. Sarmient	7 0 136	231 13	045 02	17 8 24	3 4 7 0 4	3 5 1 1 3	
Bayern	7 0 255	167 13	025 01	26 8 19	3 4 8 0 2	1 4 1 0 2	
Gen. Osorio	7 0 282	194 13	19x 12	02 4 01	3 7 0 0 4	4 0 0 0 4	
Wadai	7 0 120	174 13	323 03	14 7 24	3 0 0 7 8	2 1 8 2 0	
Europa	7 0 469	294 13	203 02	15 6 15	3 0 1 7 8	4 2 5 2 1	2x3 05
Columbus	7 0 455	365 13	203 25	10 7 14	3 8 1 x 8	7 4 5 2 6	6 7 4 0 7
Rio Bravo	7 0 463	210 13	201 03	27 8 14	3 8 1 0 8	2 2 9 2 5	6 4 3 0 0
Deutschland	7 0 497	123 13	304 02	xx 8 09	3 1 6 0 4	6 1 7 1 3	6 7 3 xx
"	7 0 498	136 19	303 02	20 7 10	3 7 6 x 5	6 1 7 1 4	7 6 3 0 4
Alb. Ballin	7 0 408	495 19	122 02	07 8 17	3 8 8 5	4 1 7 1 3	2 7 9 0 2
Wahehe	7 0 448	083 19	263 01	19 8 13	3 0 1 2	4 5 7 1 2	1 4 6 0 9
Rio Bravo	7 0 458	222 19	144 10	21 7 14	3 6 x x 8	3 1 8 4 8	6 4 8 0 5
Orinoco	7 0 428	242 19	223 63	18 5 15	3 6 x x 8	4 4 6 5 8	
Columbus	7 0 448	292 19	223 01	12 8 17	3 2 0 0 4	4 5 5 2 4	6 7 3 1 6
Gen. v. Steuben	7 0 498	096 19	304 02	18 8 12	3 0 6 2 4	2 5 7 0 0	6 6 3 0 4
Mte. Sarm.	7 0 448	223 19	046 05	18 6 24	3 0 1 2 5	3 5 1 1 0	
Weser	7 0 638	230 19	047 83	14 6 52	3		
Wangoni	7 0 499	030 19	244 01	13 8 09	3 0 0 1 1	4 1 6 0 0	
Bayern	7 0 263	162 19	025 01	25 8 20	3 1 0 0 3	3 4 8 0 3	1 4 5 0 9
Gen. Osorio	7 0 167	200 19	043 01	26 9 19	3 7 0 0 3	6 1 1 0 3	
					3		
–	7 0 270	169 13	045 01	22 7 22	3 3 0 0 4	2 5 1 0 3	1 3 3 1 5
	7 0 394	095 13	x24 01	18 8 16	3 7 0 2 4	4 1 8 1 3	8 3 3 0 0
	7 0 247	128 13	205 01	22 7 19	3 7 0 0 3	3 3 7 1 3	1 3 3 2 0
	7 0 458	255 13	146 58	18 x xx	3 6 2 x 8	7 6 4 4 4	1 5 3 0 1
	7 0 353	124 19	104 01	22 8 18	3 7 6 0 3	3 3 9 1 2	1 3 3 0 0
	7 0 510	086 19	323 02	18 7 12	3 3 0 0 2	4 3 8 0 2	4 3 3 0 7
	7 0 400	095 19	305 01	21 8 12	3 3 0 1 3	4 1 7 6 3	8 3 3 1 7
	7 3 330	033 19	301 01	14 5 16	3 1 4 0 3	4 1 8 4 6	8 6 3 3 0
	7 0 453	078 22	273 03	19 8 12	3 3 1 0 8	3 5 7 7 7	1 4 3 0 2
	7 0 415	395 13	164 03	12 7 17	3		

Schiffsname	P Q LLL	III ZZ	DDF ww	BB V TT	S C_L C_M C_H N	t_d K d W N_L	d_s f s bb
Cap Arcona	1 5 132	362 01	103 01	1014 8 26	3 2 0 0 3	4 0 0 0 3	–
Mte. Sarm.	1 0 157	219 01	026 01	20 7 22	3 7 7 0 4	5 8 1 1 3	
Wangoni	1 0 491	042 01	264 02	15 8 09	3 5 x x 7	5 1 6 1 7	
Orinoco	1 0 420	259 01	202 03	18 7 16	3 5 x x 8	3 4 5 2 8	
Rio Bravo	1 0 451	238 01	242 52	19 6 14	3 6 x x 8	4 4 6 4 8	6 4 3 0 4
Bayern	1 0 274	154 01	026 01	25 8 17	3 1 0 0 1	6 4 8 0 1	1 4 9 0 2
Gen. Osorio	1 0 255	208 01	043 02	27 8 19	3 5 0 0 5	5 0 0 1 5	–
Europa	1 0 490	215 01	185 03	17 7 11	3 5 0 0 8	7 1 4 7 8	2x3 13
Columbus	1 0 443	416 01	182 01	19 8 15	3 4 7 x 4	6 1 5 1 3	6 7 3 0 9
Alb. Ballin	1 0 405	470 01	146 21	08 7 17	3 6 0 0 8	4 9 7 4 8	2 7 3 0 0
"	1 0 418	447 07	186 03	11 7 18	3 5 x x 8	4 9 9 2 8	2 7 3 0 9
Deutschl.	1 0 494	195 07	143 51	15 6 11	3 6 1 x 7	4 2 1 2 5	6 7 3 1 4
"	1 0 495	169 01	211 03	21 6 10	3 5 x x 8	3 1 6 1 8	6 7 1 0 1
Columbus	1 0 436	449 07	18 5 03	05 7 18	3 6 x x 8	3 1 5 2 8	6 7 8 3 4
Orinoco	1 0 412	277 07	243 08	17 4 16	3 5 x x 8	3 5 6 3 8	–
Gen. v. Steuben	1 0 495	142 07	141 02	20 3 10	3 4 0 0 5	7 2 8 2 5	6 6 3 0 7
Watussi	1 3 409	039 07	xxx xx	13 2 04	3 3 4 0 4	6 1 8 2 3	1 4 x xx
					3		
–	1 3 330	266 01	123 02	16 8 16	3 7 3 9 6	6 0 0 1 3	7 5 9 1 4
	1 0 496	082 01	304 01	22 7 09	3		
	1 3 351	315 01	182 00	16 9 17	3 0 0 0 0	5 0 0 0 0	3 4 0 0 0
	1 0 409	184 01	204 03	26 7 13	3 5 x x 8	6 1 6 2 8	6 6 7 0 6
	1 0 373	109 01	024 01	25 8 13	3 1 0 0 3	2 4 8 1 3	5 5 3 1 0
	1 0 379	103 01	284 13	18 8 16	3 3 0 0 5	3 3 7 1 6	5 4 4 0 2
	1 0 365	115 07	303 02	24 7 14	3 7 x 8 6	7 1 8 1 4	5 5 6 0 5
	1 0 369	116 07	284 13	xx 6 16	3 3 0 0 5	3 3 7 1 5	5 4 4 0 2
	1 0 284	184 01	043 01	27 7 18	3 4 0 0 5	3 2 1 0 5	1 4 3 0 6
	1 0 467	068 06	313 01	18 8 10	3 2 7 0 3	6 1 7 7 3	1 4 5 0 3
	1 0 552	119 07	253 02	15 7 07	3 1 x x 5	5 4 7 4 x	
	1 0 475	062 07	283 02	18 8 09	3 4 x x 4	6 4 7 6 x	
	1 0 473	194 07	146 58	15 6 11	3 6 x x 8	6 7 1 4 3	1 5 0 0 1
					3		
					3		
					3		
					3		
					3		
					3		
					3		
					3		

Witterungsübersicht.

Sonntag, den 24. April 1932

Langsam zog das Nordseetief unter anhaltender Auffüllung von den Shetlandinseln zur Deutschen Bucht. Ein starker Druckwellenberg tauchte nachmittags an seiner Nordwestseite auf; er schritt ebenfalls in südöstlicher Richtung fort. Mit ihm schwenkt der ostatlantische Hochdruckrücken nach den Britischen Inseln.

Von der Mitte des Ozeans dringt ein Tief in ostsüdöstlicher Richtung dagegen vor. An der Südgrenze der Polarluft südl. von Island, wo auch das jetzige Nordseetief zur Entwicklung gekommen war, entstand ein neues, das unter Vertiefung ostsüdostwärts zieht.

Während in Mitteleuropa und Skandinavien ruhige Witterung herrscht, ist auch in Osteuropa wieder eine starke Zyklonentätigkeit zu beobachten. Die südrussische Zyklonengruppe wurde von der kaspischen Warmluft rasch nach Nordwesten geführt ohne an Stärke zu verlieren. Das Aufgleitregengebiet wurde vom oberen Don bis an den Ladogasee vorgetragen. Ältere Kaltluft gelangte indes an die Ostseite der Zyklonen, sodaß der Höhepunkt ihrer Entwicklung bereits überschritten ist.

Lebhaftere Zyklonentätigkeit zeigt sich auch im Mittelmeergebiet wo ein Schirokkotief aus dem Innern Nordafrikas zur Syrte vordrang.

gez. Dr. Markgraf.

Höhenluft-Beobachtungen.

Ort Seehöhe (m)	Zeit (MEZ.)	Einheit	Höhen-Temperaturen und -Feuchtigkeiten															Bemerkungen
Hjeller	8h	m	320	500	1000	1500	2000	2500	3000	4000								
		°C	4	2	1	-3	-6	-8	-12	-19								
		%	95	85	95	85	85	75	35	35								
112 m		mb	972	938	892	838	788	741	699	607								
		m																
		°C																
		%																

Höhenwinde.

Ort	Seehöhe (m)	Zeit (MEZ.)	0 7 T.	200 8 T.	500 9 T.	1000 10 T.	1500 11 T.	2000 12 T.	2500 13 T.	3000 14 T.	3500 15 T.	4000 16 T.	4500 17 T.	5000 18 T.	6 T. 19 T.
Abisko 202	338	8h				SE		SE&S		SSW		S			
						5		6		7		4			
Wjnäte 499	363	14h	SSE		SSE	SSE		SSE							
			3		13	2		6							
Ingö	8	15h				NE&N		NSW		SW		SW		SW&S	
						5		22		31		86		48	
Lemberg 305	320	18h		NE&N	NE&N	NNE	WNW	W&N		WNW					
				4	3	4	3	7		6					
Hannover 265	55	13h	SE		SW&S	SW&S		SW							
			5		5	8		12	1/4	Bedeckt,	20-50 km	Dunst			
Lindenberg 270	106	14h	W		WSW	SW&S		SSW		SW&S		SW&S			
			3		2	4		8		10		10	3/4	bedeckt.	

Stachträge

Ort	Seehöhe (m)	Zeit (MEZ.)	0 7 T.	200 8 T.	500 9 T.	1000 10 T.	1500 11 T.	2000 12 T.	2500 13 T.	3000 14 T.	3500 15 T.	4000 16 T.	4500 17 T.	5000 18 T.	6 T. 19 T.
Gothenburg 246	16	8h	SSE			SSE		SSE		SSW		SSW			
			7			10		9		13		10			
Friedrichshfn. 275	400	16h	SW		600 W	1200 NNW	1600 NW		2800 WSW	3200 SSW	3800 E		4400 E	4800 NNE	
			3		5	1	1	2	2	1	4		3	2	Bed.
Krakau 240	219	19h	E		ENE	NE	NE	N		N					
			2		6	6	6	3		6					
Stettin 65	2	14h	W		SSW	SSW	1400 SSW								
			1		5	7	4	3/4	bedeckt,		20-50 km	Dunst.			
Berlin 35	56	14h	WSW		WNW	SWN		SSW	2200 SW&S						
			2		3	7		11	14	3/4	bedeckt,	20-50 km	Dunst		

Höhenwinde über See.

Schiff	Besteck	Zeit (MEZ.)	0 7 T.	200 8 T.	500 9 T.	1000 10 T.	1500 11 T.	2000 12 T.	2500 13 T.	3000 14 T.	3500 15 T.	4000 16 T.	4500 17 T.	5000 18 T.	6 T. 19 T.
Cap Arcona	09.2 S	23. IV.	SE		600 E	1200 ENN		1800 ENN	2400 NE&E	NE&N		3900 NE&E		4800 NW	N
	34.9 W	11h	8		2	8		3	4	7		8		5	6
Cap Arcona	16.0 S	24. IV.	E&E		600 E	1200 ENE		1800 ENE	2400 NE&N	NE		3900 NW	4200 WSW	4800 NW	4900 W&N
	37.7 W	10h	5		7	9		7	6	4		9	8	7	13

Schiff	Besteck	Zeit (MEZ.)	0 7 T.	200 8 T.	500 9 T.	1000 10 T.	1500 11 T.	2000 12 T.	2500 13 T.	3000 14 T.	3500 15 T.	4000 16 T.	4500 17 T.	5000 18 T.	6 T. 19 T.
Cap Arcona	11.7 S	23. IV.	SE		600 ENN	1200 ENE		1800 NE&N	2400 ENE	NE		3900 NNW		4800 NW&W	SW&W
	25.6 W	19h	6		5	7		4	4	5	-	4		13	10
			4900 SSW	5400 W	5900 WSW	6400 W&N									
			3	17	2	17									

Täglicher Wetterbericht.

Jahrgang: 57 Nr.: 116

Herausgegeben von der Deutschen Seewarte.
Verlagsort Hamburg.

Montag, den 25. April 1932

Versendung 6 mal wöchentlich. Der Sonntagsbericht erscheint nachträglich.

Erläuterung: Die Beobachtungen sind sämtlich in der Form der 1929 in Kopenhagen beschlossenen Einheitsschlüssel wiedergegeben; die ausländischen jedoch zum Teil gekürzt. Kurze Erläuterungen zu den einzelnen Ziffern werden am 1. eines jeden Monats dem Täglichen Wetterbericht beigegeben. Eingehend finden sie sich in „Schlüssel und Anweisung für Obstelegramme", Aufl. 1, 1930, zu beziehen von der Deutschen Seewarte, Hamburg. **Luftdruck** in Millibar, umgerechnet auf den Meeresspiegel, bei Bergen auf die nächste Tausenderhöhe (1000 mb = 750.1 mm, bezogen auf 0° C und Schwere in 45° Breite). **Temperatur** in Celsiusgraden. **Windrichtung**: 08 = E, 16 = S, 24 = W, 32 = N. **Windstärke** nach Beaufort-Teilung (0 = Stille, 12 = Orkan). **Die Wolkenhöhe** (h) bezeichnet bei Bergen, wenn Wolken unter Orthöhe vorhanden sind, den Abstand von der Oberfläche dieser Wolken.

Erläuterung des Schlüssels																													
	Untere Wolken	Mittlere Wolken	Wetter	Sicht	Wolkenhöhe	Bedeckungsgrad (untere Wolken)	Windrichtung	Windstärke	Wetterverlauf	Bedeckungsgrad (alle Wolk.)	Luftdruck (mb)	Lufttemperatur (°C)	Relative Feuchte	Obere Wolken	Art der Druckänderung i. d. letzten 3 Stunden	und Betrag	Niederschlagmenge (mm)	Höchsttemperatur	Tiefsttemperatur	Seegang	Sicht nach See	Erdbodenzustand	Unterschied zw. Luft- u. Wassertemperatur	Dünung	Richtung der Dünung
	C_L	C_M	ww	V	h	N_L	DD	F	W	N	BBB	TT	U	C_H	a	bb	RR	MM	mm	S	V_s	E	t_d	K	d

Deutsche Binnenlandorte

Station	Gestern 14h MEZ: $C_L C_M$	ww V h N_L	DDF WN	BBB TT	U C_H abb	Gestern 19h MEZ: $C_L C_M$	ww V h N_L	DDF WN	BBB TT	U C_H abb	R_2R_2 MM E	Heute 8h MEZ: $C_L C_M$	ww V h N_L	DDF WN	BBB TT	U C_H abb	R_1R_1 mm E
Wilhelmshaven	5 1	02 7 3 4	205 7 5	10 069 10	6 0 501	4 0	02 8 4 4	223 1 4	10 073 10	8 1 300	xx xx 0	5 3	22 6 4 6	264 7 7	10 113 06	8 0 409	97 03 0
Bremen	8 0	02 8 6 6	204 1 6	071 13	4 0 802	8 0	81 8 6 5	574 7 5	084 09	6 0 305	97 13 1	5 2	61 7 4 5	242 5 8	119 05	9 x 303	97 04 1
Hamburg	9 7	88 6 4 5	000 7 6	074 09	7 x 703	8 6	02 7 6 3	241 7 3	078 09	6 0 204	04 14 1	2 0	02 7 4 4	264 7 4	104 06	8 0 107	01 03 1
Kiel	5 0	25 6 5 4	162 1 4	075 10	7 0 905	5 x	02 6 4 4	121 2 5	075 06	6 0 300	02 11 1	5 3	02 6 4 3	242 1 4	090 02	8 0 305	00 01 0
Flensburg	3 0	02 6 4 6	202 2 6	073 11	8 x 300	3 0	02 7 4 5	16x 2 5	074 12	9 0 101	05 11 2	4 0	02 7 4 5	242 1 5	095 06	8 0 301	00 02 1
Stettin	8 7	02 9 6 2	000 2 5	079 14	5 8 803	9 x	93 8 5 6	141 9 8	063 13	8 x 801	99 15 1	3 0	02 5 5 5	243 5 5	084 07	8 5 305	14 06 1
Danzig	7 0	01 8 6 3	162 0 3	077 17	2 0 806	7 0	01 7 5 3	102 0 3	069 14	5 0 500	00 20 0	0 7	01 7 7 3	122 1 4	063 14	6 8 001	00 00 0
Königsberg i. Pr.	1 x	01 7 6 3	241 0 4	082 17	3 2 805	0 0	01 7 9 0	022 0 2	075 13	4 8 802	00 18 0	0 0	01 7 5 0	122 0 2	067 10	6 1 901	00 02 0
Aachen	9 x	25 7 5 7	283 1 7	107 10	6 x 301	8 0	01 8 5 4	283 1 4	122 08	5 0 303	97 12 0	5 7	05 6 4 6	242 1 8	164 05	9 x 303	03 05 1
Nordhorn	8 0	02 8 5 5	264 7 5	084 10	6 0 303	8 0	01 7 5 3	264 0 3	096 08	6 0 304	94 11 0	8 x	02 8 5 6	263 2 6	130 07	6 x 307	00 05 0
Hannover	8 6	10 8 5 5	223 7 6	119 12	5 x 905	7 7	01 8 5 3	242 7 4	092 09	6 0 306	93 13 0	8 3	02 7 4 4	264 7 5	128 06	8 x 308	91 05 1
Erfurt	2 2	03 9 7 4	283 2 8	076 15	3 x 705	8 4	02 8 6 4	282 2 6	083 10	6 0 307	00 15 0	2 0	02 8 5 5	285 1 5	135 06	8 0 504	00 04 0
Magdeburg	2 x	02 8 5 5	262 1 7	069 16	3 1 804	6 x	25 7 5 8	61[illegible] 7 8	083 09	7 x 207	93 17 1	5 x	02 7 4 9	594 5 5	119 06	7 x 305	96 03 1
Berlin	8 x	03 6 6 8	241 2 8	069 15	6 x 806	3 3	03 6 5 5	041 9 8	060 13	8 x 602	01 16 1	6 x	02 3 3 7	243 2 7	104 05	9 x 315	06 04 1
Dresden	8 4	02 7 5 4	323 2 6	051 16	5 8 808	6 2	64 7 5 4	263 9 8	056 10	8 x 201	06 17 1	2 0	02 7 4 5	304 5 5	117 07	7 0 305	05 04 1
Grünberg i. Schl.	9 x	02 7 6 4	161 2 6	056 10	3 6 808	6 x	81 7 5 8	042 9 8	053 12	7 x 403	01 20 1	6 x	62 6 4 8	282 5 8	097 06	9 x 406	01 05 1
Breslau	1 3	01 8 6 3	081 1 4	061 18	3 1 007	0 3	02 8 3 4	061 1 5	053 15	3 2 300	00 19 0	6 x	03 7 4 5	283 2 8	068 05	8 x 309	00 03 0
Essen	1 6	02 8 6 3	222 1 4	096 11	5 0 300	1 4	01 9 6 3	264 1 4	111 03	5 0 306	97 12 0	8 7	02 7 5 5	263 1 6	145 06	8 x 305	00 03 0
Mirow																	
Hof	8 2	02 8 4 5	023 1 6	059 11	7 x 806	5 3	02 8 5 5	000 2 5	079 07	9 0 103	02 12 0	8 2	02 8 4 5	283 1 6	143 12	9 x 211	00 51 1
Gleiwitz	1 0	01 8 6 3	083 0 3	061 17	3 0 809	0 3	01 7 8 2	082 0 3	055 12	4 1 801	00 12 0	0 3	02 8 8 0	323 2 2	066 10	7 x 002	00 03 0
Frankfurt am Main	8 3	02 8 7 4	242 7 5	085 16	4 1 805	4 4	01 8 7 1	284 7 2	097 12	4 0 306	97 15 x	5 3	02 7 5 4	242 2 7	157 06	7 x 307	00 03 0
Karlsruhe	1 3	02 9 6 4	281 2 5	086 15	4 8 806	8 7	02 9 7 4	302 1 5	088 14	4 8 401	00 16 0	5 3	02 7 7 4	301 1 4	167 06	7 0 405	00 51 1
Friedrichshafen						6 2	03 7 7 5	163 5 6	095 07	8 x 401	07 07 1	7 6	01 7 6 3	021 1 4	157 05	7 0 510	00 04 0
Fürth	7 1	02 8 6 4	283 2 5	066 15	4 x 805	4 3	02 8 7 5	282 2 5	070 12	4 x 301	00 15 0	1 7	01 8 5 3	283 1 3	151 02	7 0 303	00 00 0
München	6 2	63 6 5 5	323 7 8	065 10	7 x 604	5 3	02 8 6 5	303 5 7	072 09	6 x 401	05 12 1	1 0	01 8 7 2	302 0 3	[illegible] 04	7 0 500	44 02 0
Feldberg i. Ts. 800 m	2 0	02 8 4 6	283 2 6	8 936 08	6 1 804	4 0	01 8 4 3	307 0 3	8 935 05	6 0 302	57 10 0	6 x	49 5 0 8	28[illegible] 3 8	8 961 51	2 x 303	00 52 4
Kahler Asten 850 m	2 0	02 8 3 5	223 7 5	939 06	6 0 803	4 0	02 8 3 5	223 1 5	941 04	6 0 300	01 06 0	5 x	03 8 1 8	285 2 8	946 51	9 x 305	00 51 0
Wasserkuppe 926 m	2 0	03 9 5 5	282 2 8	935 07	6 8 802	9 4	25 9 5 4	362 2 5	936 05	8 7 300	97 09 1	0 4	04 4 0 3	284 3 6	964 51	9 x 300	00 52 3
Brocken 1153 m	8 x	02 8 3 7	222 1 7	927 06	4 x 803	7 x	05 6 3 7	245 6 7	919 01	9 x 602	97 07 6	x x	44 1 0 9	246 6 9	935 53	9 x 40[illegible]	[illegible] 54 6
Fichtelberg 1213 m						x x	69 0 0 9	264 5 9	913 01	9 x 301	15 09 6	x x	46 0 0 9	307 6 9	930 53	9 x 302	04 53 5
Schneekoppe 1610 m	1 3	02 8 3 6	183 1 6	7 913 04	8 8 802	4 3	02 8 9 6	144 1 6	7 902 03	8 x 805	00 05 9	x x	71 0 0 9	305 3 9	7 830 54	9 x 403	00 54 9
Feldberg, Schw. 1497 m	5 x	03 8 4 8	022 2 8	9 094 01	7 x 801	2 2	03 8 4 4	322 2 8	xxx xx	9 4 301	xx xx x	5 0	49 4 0 4	322 3 4	8 983 53	9 0 304	00 53 6
Zugspitze 2962 m	x x	77 0 0 9	321 6 9	6 933 57	9 x 801	x x	77 0 0 9	283 6 9	6 923 58	9 x 201	06 56 9	x x	77 0 0 9	281 6 9	6 959 60	9 x 404	25 61 9

Deutsche Küstenorte ° und Feuerschiffe †

Station	Gestern 14h MEZ: $C_L C_M$	ww V h N_L	DDF WN	BBB TT	U C_H abb	Gestern 19h MEZ: $C_L C_M$	ww V h N_L	DDF WN	BBB TT	U C_H abb	R_2R_2 S V_s E / t_d K d	Heute 8h MEZ: $C_L C_M$	ww V h N_L	DDF WN	BBB TT	U C_H abb	R_1R_1 S V_s E / t_d K d
Borkumriff †	9 9	02 8 5 4	262 1 6	10 xxx 07	8 0 501	9 0	25 7 5 6	283 1 6	10 xxx 06	8 0 303	01 5 2 7				10		
Borkum °	9 9	02 8 4 4	224 2 5	074 07	8 0 103	8 5	02 8 3 4	224 7 6	083 07	8 x 101	01 2 8 0	7 4	02 7 5 7	284 2 7	126 07	8 0 305	97 2 6 1
Außenjade †	8 5	25 6 5 4	222 7 5	xxx 07	9 x 301	2 4	01 7 5 3	244 1 4	xxx 07	8 0 201	00 4 1 6	8 5	02 6 5 4	264 2 5	xxx 06	9 0 301	00 4 3 6
Cuxhaven °	5 x	02 7 5 6	243 2 6	078 09	x x 802	7 x	01 8 5 3	242 1 3	087 10	x x 305	xx 0 8 0	5 x	03 6 4 8	284 2 8	110 06	x x 305	xx 2 6 0
Elbe I †	0 5	25 7 6 4	203 2 5	xxx 06	9 1 705	3 3	01 7 6 0	203 0 3	xxx 07	8 x 301	96 4 2 6	5 0	03 6 6 8	284 0 8	xxx 06	8 x 3xx	00 3 3 6
Helgoland °	5 x	22 7 3 8	162 5 8	074 07	9 x 803							5 x	02 7 4 7	263 2 7	106 05	8 x 306	xx 1 3 0
Amrumbank †	8 x	03 7 3 8	184 2 8	xxx 07	8 x 300	1 x	02 7 5 4	202 1 4	xxx 06	8 x 303	00 6 3 5	8 x	02 7 5 7	284 2 7	xxx 06	9 x 302	00 5 2 6
List °	3 6	02 7 4 4	202 1 5	061 10	7 2 903	3 7	02 7 5 5	243 1 6	069 06	9 0 302	00 x x 0	3 0	03 7 4 3	265 2 5	082 07	8 x 305	00 1 x 0
Bülk °	3 3	25 7 4 4	163 7 5	070 11	x 0 604	3 3	02 7 3 5	122 1 7	073 10	x x 300	92 0 7 1	4 3	02 7 5 4	284 1 5	080 06	x 0 302	00 2 1 7
Marienleuchte °	8 x	02 6 4 5	122 2 5	xxx 13	0 x 805	3 x	03 7 4 8	101 2 8	xxx 07	0 x 300	91 0 7 1	5 x	03 7 3 8	242 2 8	xxx 05	0 x 303	03 2 7 1
Fehmarnbelt †	2 x	02 6 6 4	122 2 5	078 11	7 3 300	6 x	51 6 4 8	142 2 8	069 09	9 x 203	xx 4 0 0	2 x	02 6 5 5	264 2 6	079 05	8 3 305	xx 4 0 0
Warnemünde °	4 0	01 7 6 4	322 1 4	077 09	7 0 907	3 2	91 6 5 3	283 4 8	070 08	9 x 802	01 1 6 1	2 0	01 7 4 4	224 5 4	082 06	8 0 102	06 1 7 0
Arkona °	5 1	02 7 5 3	141 2 5	079 08	9 0 602	6 x	62 5 4 8	101 5 8	069 06	9 x 300	97 0 3 1	6 2	05 6 3 4	284 5 [illegible]	067 05	9 x 303	[illegible] 2 5 1
Adlergrund †	5 4	05 6 5 3	000 1 4	080 09	W-T 04 8 0 300	8 x	03 7 5 8	081 2 8	066 06	8 x 601	W-T 04	6 x	02 7 5 8	261 5 8	061 05	9 x 302	W-T 04
Rügenwaldermünde °	0 8	02 6 8 0	303 1 5	100 09	7 3 903	5 7	05 5 5 4	283 2 8	095 07	8 0 000	91 2 5 1	5 x	05 5 5 8	244 2 8	082 06	9 x 303	00 3 5 0
Memel °	1 0	02 6 5 3	182 2 5	071 12	5 2 803							0 0	00 6 9 0	121 1 0	074 12	0 0 300	00 0 6 0

Deutsche Küstenorte ° und Feuerschiffe †

Station	Gestern 17h MEZ: $C_L C_M$	ww V h N_L	DDF WN	BBB TT	U C_H abb	Heute 2h MEZ: $C_L C_M$	ww V h N_L	DDF WN	BBB TT	U C_H abb		Heute 11h MEZ: $C_L C_M$	ww V h N_L	DDF WN	BBB TT	U C_H abb	
Borkumriff †	9 0	02 7 5 4	263 1 5	10 xxx 08	7 0 304	x x	03 8 x 8	264 1 8	10 xxx 06	8 x 304		5 x	02 7 5 7	244 1 7	10 xxx 09	7 x 309	
Borkum °	3 8	02 8 4 4	224 7 4	080 08	8 0 303	x x	02 8 x 9	284 2 5	106 05	8 x 211		1 0	01 8 4 3	244 1 4	132 08	7 8 102	
Außenjade †	3 4	01 7 5 3	243 1 4	xxx 07	7 0 302							1 0	01 6 6 3	284 0 3	xxx 08	7 0 205	
Wilhelmshaven °	3 x	02 8 4 5	243 2 5	073 10	8 x 300	x x	01 7 x 3	202 0 3	091 05	8 x 301		4 0	02 7 4 5	263 7 5	117 07	8 0 405	
Cuxhaven °						0 0	00 7 9 0	242 0 0	092 05	x 0 300		3 0	02 7 3 7	284 2 7	124 07	x 4 307	
Elbe I †	3 3	01 7 6 4	263 1 4	xxx 07	7 x 403							0 4	01 8 7 0	284 0 3	xxx 07	7 3 310	
Helgoland °	3 1	01 8 4 6	243 1 6	077 06	9 x 301	x x	02 7 x 4	263 1 4	091 05	8 x 302		0 8	01 7 4 3	282 1 3	118 06	8 0 306	
Amrumbank †	1 0	01 7 7 1	203 1 1	xxx 07	8 0 301							1 0	01 8 7 1	264 0 1	xxx 08	7 0 305	
List °	5 4	02 7 5 4	243 1 6	064 08	7 0 301	x x	01 7 x x	243 1 4	074 05	9 x 301		2 2	01 8 5 3	265 1 4	092 07	7 x 305	
Bülk °	3 3	01 7 4 2	043 1 3	073 09	x 0 001							3 3	02 7 3 5	304 1 7	093 06	x x 304	
Marienleuchte °												5 x	02 7 3 6	265 2 7	xxx 09	0 x 307	
Fehmarnbelt †																	
Arkona °	5 2	03 7 5 3	122 2 8	069 07	9 0 805							6 2	14 7 3 4	556 2 8	074 06	8 x 303	
Adlergrund †												4 x	03 7 5 8	263 2 8	070 06	9 x 304	W-T 04

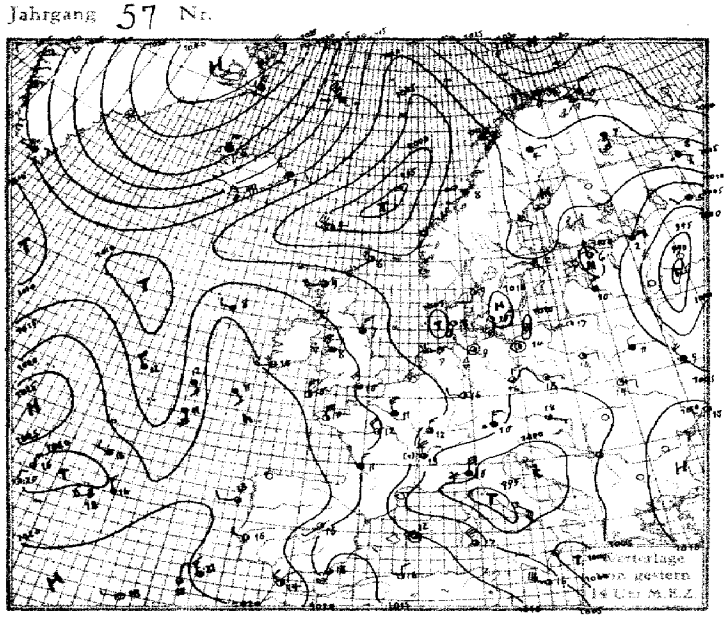

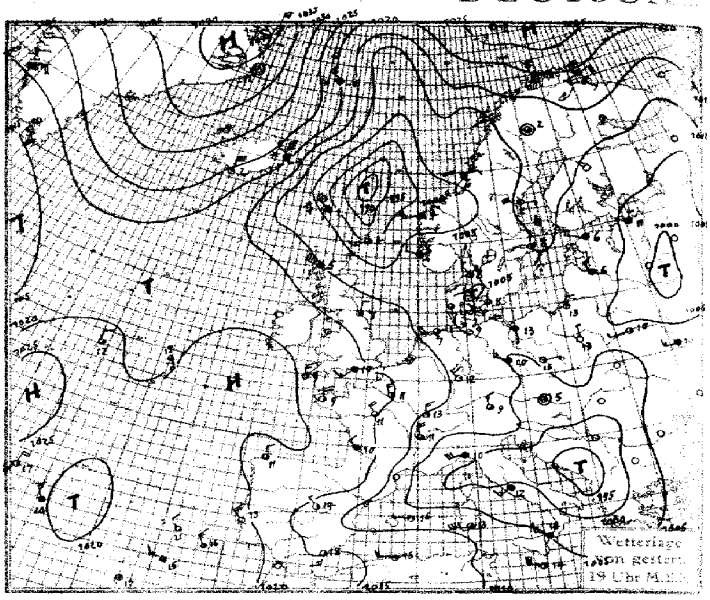

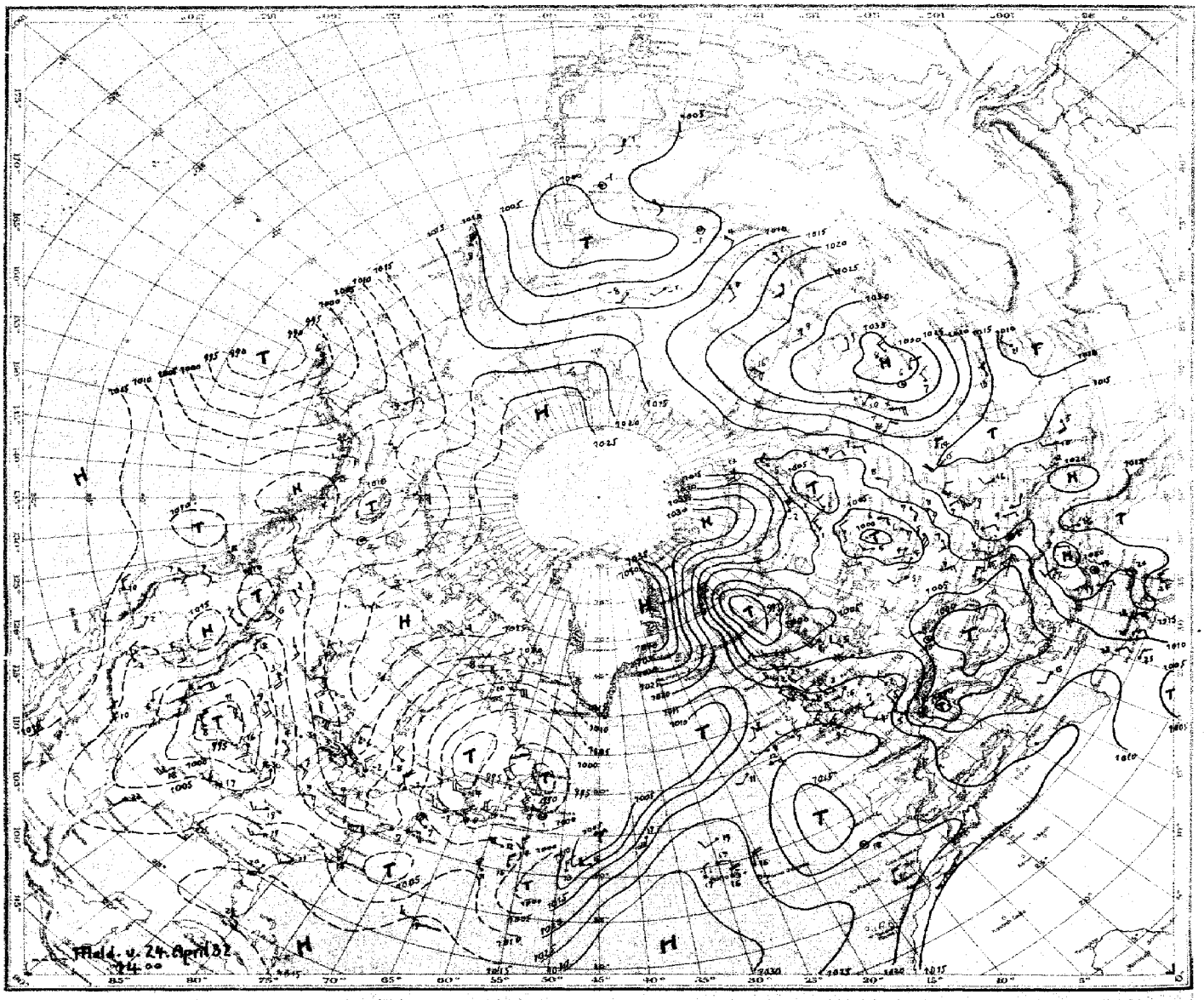

Luftdruck, Temperatur, Wind, Himmelszustand der nördlichen Halbkugel 2 Uhr M.E.Z.

SEEWARTE

Montag, 25. April 1932

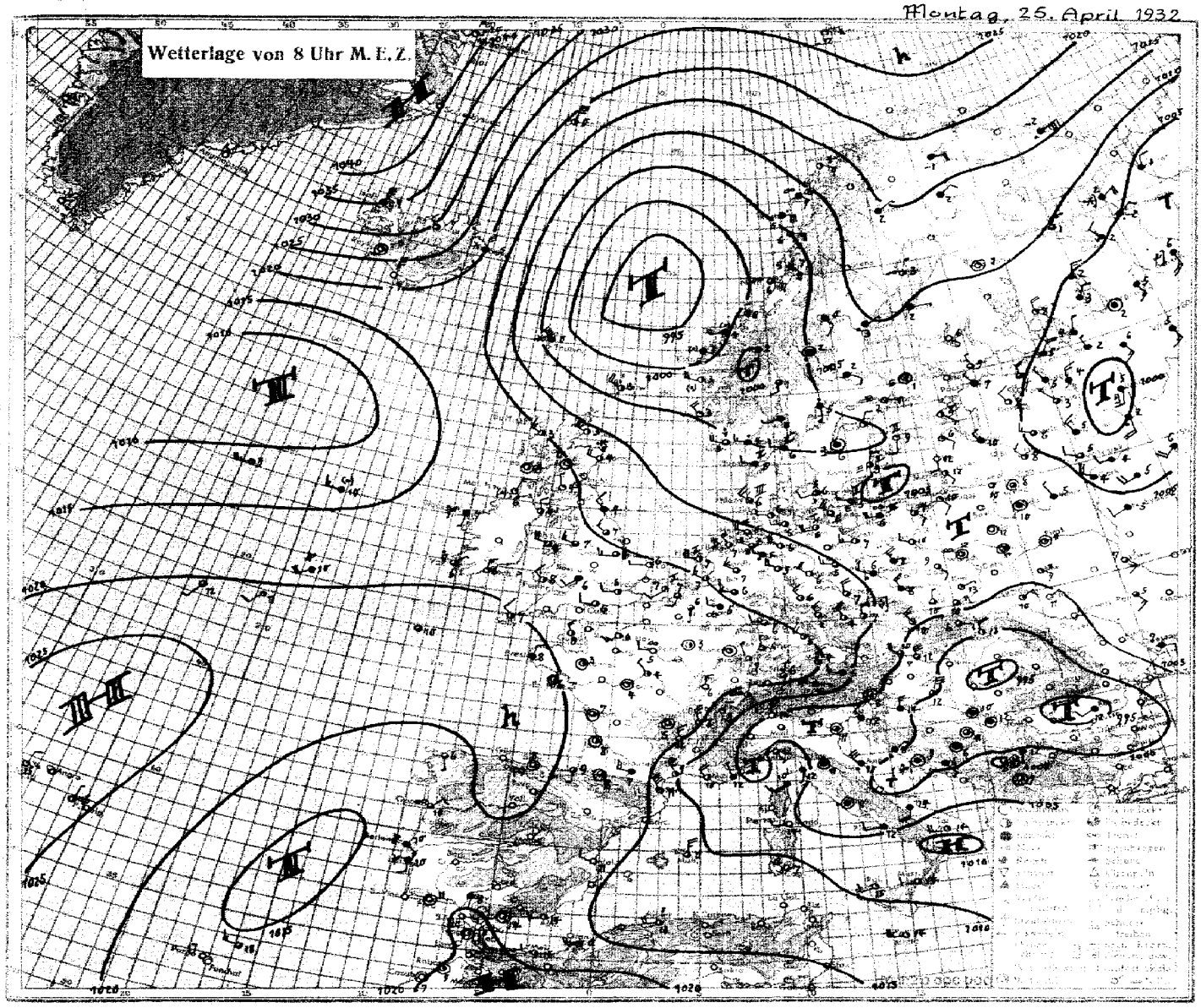

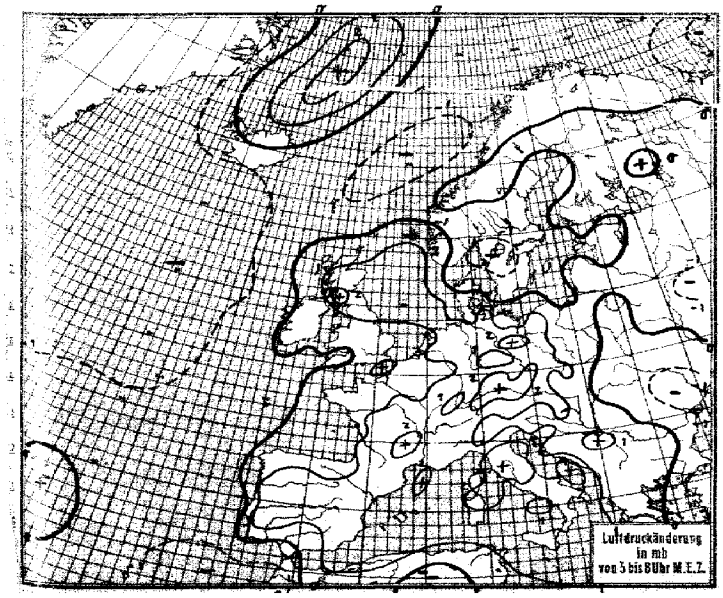

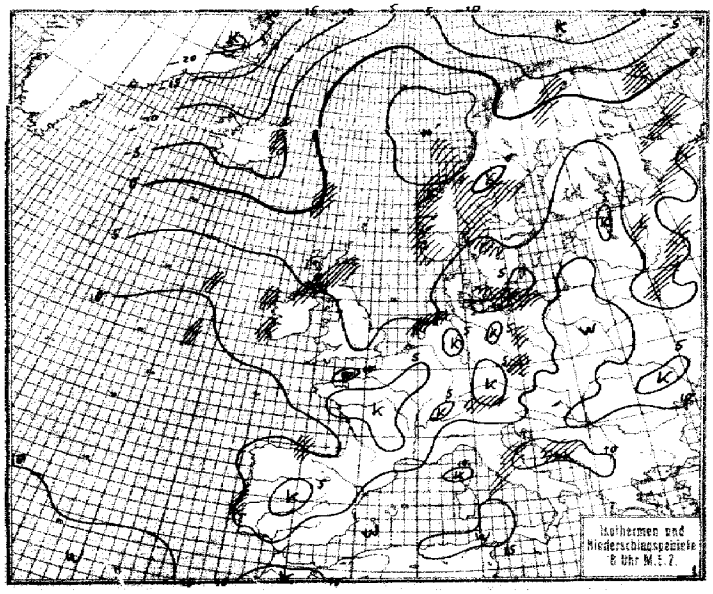

Montag, den 25. April 193[illegible]

Erläuterung des Landschlüssels

Untere Wolken	Mittlere Wolken	Wetter	Sicht	Wolkenhöhe	Bedeckungsgrad (untere Wolken)	Windrichtung	Windstärke	Wetterverlauf	Bedeckungsgrad (alle Wolken)	Luftdruck (mb)	Lufttemperatur (° C)	Relative Feuchte	Obere Wolken	Art der Druckänderung i. d. letzten 3 Stunden und Betrag		Niederschlagsmenge (mm)	Höchsttemperatur	Tiefsttemperatur	Seegang	Sicht nach See	Erdbodenzustand
C_L	C_M	ww	V	h	N_L	DD	F	W	N	BBB	TT	U	C_H	a	bb	RR	MM	mm	S	V_s	E

Auslandorte (Küstenorte o)	Gestern 14h MEZ. C_LC_M	ww Vh N_L	DDF WN	BBB TT	U C_H abb	Gestern 19h MEZ. C_LC_M	ww Vh N_L	DDF WN	BBB TT	U C_H abb	R_2R_2 MM s V_s° E	Heute 8h MEZ. C_LC_M	ww Vh N_L	DDF WN	BBB TT	U C_H abb	R_1R_1 mm s V_s° E
Thorshavn /0194	6 0	02 845	266 15	10008 39	80 806	6 0	84 728	288 78	10047 01	80 313	05 5 73	6 0	78 028	288 08	10046 00	90 804	01 6 60
Reykjavik /0170	1 x	01 863	282 03	234 52	xx 300							1 0	01 952	000 02	203 55	60 603	00 x 50
Isafjord /1177	6 x	03 xxx	324 28	304 56	xx 308							x 2	03 xx8	326 28	335 59	xx 803	
Acureyrie /0174	6 x	74 xxx	286 68	243 53	xx 310	6 x	23 xx8	283 78	275 03	xx 308	-	5 x	02 xx6	282 16	296 59	xx 303	
Seydisfjord /0176	6 x	74 xxx	032 78	176 01	xx 878	6 x	74 xx8	328 68	210 53	xx 303	-	6 x	72 xx8	326 68	210 55	xx 600	
Westmann I /0178	1 x	01 xxx	047 02	194 00	xx 225	1 0	01 101	326 02	220 02	x0 210	-	0 0	00 x90	328 00	218 57	x0 708	
Aberdeen /0116	8 x	02 855	283 25	125 07	5x 701	8 9	02 854	222 26	104 08	5x 705	00 1 01	8 x	85 744	263 74	140 04	73 209	92 1 91
Malin Head /0105	3 4	10 845	254 17	102 08	80 601	8 3	10 854	263 76	157 18	90 001	94 2 80	8 0	10 857	013 77	170 06	90 403	02 2 80
Tynemouth /0124	2 0	01 854	023 14	181 07	60 103	2 0	01 854	022 14	030 17	02 300	00 2 80	6 0	03 648	282 18	146 04	80 406	00 2 60
Croydon /0151	7 x	02 666	282 16	138 11	6x 701	7 3	25 665	241 75	141 11	6x 401	97 12 1	0 0	01 090	242 04	178 05	76 404	93 02 1
Lerwick /0110	5 2	02 854	201 15	075 06	50 808	8 7	81 745	533 77	023 04	80 818	01 x x1	8 0	02 845	924 75	046 03	70 200	01 x x1
Valentia /0100	8 9	02 953	223 75	106 10	69 901							5 2	81 844	031 77	192 00	9x 300	97 1 81
Guernsey /0166	1 0	01 853	284 13	167 10	50 702	7 0	01 854	983 14	479 09	61 302	00 3 80	7 1	01 845	303 14	188 08	71 301	00 2 80
Stornoway /01[illegible]	8 6	02 844	224 77	117 09	70 604	9 7	25 845	265 78	105 05	90 500	01 3 81	8 7	01 853	263 74	151 03	70 303	01 2 81
Holyhead /0126	4 0	81 854	275 07	162 08	89 303							8 0	02 877	264 17	167 08	80 402	00 1 80
Yarmouth /0130	8 x	02 656	284 76	117 09	80 305	1 1	01 763	272 14	136 09	60 303	97 2 70	5 4	01 690	231 13	152 06	80 303	00 1 60
Blacksod P. /0164												4 0	51 848	181 48	175 07	80 801	91 1 81
Scilly /0158 o	7 0	02 765	323 15	192 10	70 801	1 0	02 863	323 15	195 09	62 400	00 1 80	2 0	01 863	282 13	202 07	80 400	00 1 80
Myggbukta /0000	0 0	01 990	284 12	438 18	61 801	0 5	02 990	324 14	427 02	60 803	00 x 94	0 0	01 990	324 01	421 70	71 805	00 x 94
Jan Mayen /0001	6 x	37 338	289 28	168 14	8x 711	6 x	71 548	285 68	174 55	8x 203	02 2 46	5 x	02 845	028 65	178 00	01 211	03 3 86
Longyearbyen o						5 0	02 941	281 15	313 63	47 800	00 x x9	0 0	00 990	000 00	310 60	40 803	00 x x9
Bäreninsel /0003	5 0	01 851	074 01	280 16	70 103	1 0	00 990	084 00	281 59	80 200	00 x 99	5 0	01 943	064 13	287 62	80 801	00 x 99
Vardö /0004	6 x	85 238	024 68	191 00	9x 309	5 x	72 538	044 68	197 50	5x 300	92 4 59						
Ingöy /0005	8 x	26 858	085 78	202 00	8x 300	8 2	83 855	085 78	195 00	8x 301	97 4 83						
Andenes /0009	0 0	02 990	122 07	112 06	77 901	0 1	02 990	102 25	111 04	88 401	00 2 96	0 0	01 990	103 04	105 04	74 901	00 2 96
Röst /0011						0 1	03 980	243 28	088 05	92 201	00 1 96	5 2	03 965	086 28	051 05	7x 705	00 3 90
Nordöyan /0014	0 1	05 770	201 28	073 08	7x 305	0 4	05 870	042 16	051 06	81 806	00 1 70	8 x	05 964	103 16	001 06	83 602	00 2 00
Ona o						5 7	02 983	041 25	038 05	80 708	97 2 91	5 7	10 974	224 28	990 04	7x 300	00 1 81
Krakenes /0022						5 7	03 834	224 28	039 04	8x 309	03 3 91	8 7	10 713	185 65	999 03	82 501	04 3 71
Utsira /0028						5 0	01 963	252 03	072 06	80 805	00 2 91	8 x	01 753	274 03	055 03	70 305	04 3 91
Lista /0030	8 0	05 853	203 23	073 08	80 501	8 0	05 852	283 02	070 06	80 601	00 2 91	9 0	81 857	264 57	053 03	90 200	01 2 81
Ferder /0036	8 x	02 867	200 27	081 07	8x 80x	5 4	02 767	060 27	072 06	9x 303	01 2 70	5 x	03 758	220 38	042 05	9x 805	00 2 70
Svandalsflona	8 0	03 7?8	122 28	8036 02	50 804	9 0	10 616	122 76	8027 50	60 905	91 x x9	0 2	73 618	202 78	8089 54	90 810	06 55 9
Haparanda /0058	8 2	03 9x5	302 28	10128 05	8x 902	5 0	02 9x6	302 16	10119 03	80 802	00 05 8						
Jönköping /0053	5 x	02 866	302 16	091 06	8x 803	0 2	04 65x	181 58	086 08	8x 503	95 09 1	6 2	22 6xx	000 58	10050 06	9x 806	06 03 1
Wisby /0054	5 0	04 3x4	304 34	095 03	90 803	0 0	00 ?x0	310 00	086 04	80 900	00 1 70	0 2	01 9x3	162 03	053 09	71 802	00 2 90
Stensele /0056	7 0	01 873	082 03	106 04	80 806	5 4	01 873	081 14	086 04	60 601	00 07 6						
Härnösand /0057	x x	44 3xx	102 39	127 03	8x 803	x x	48 1xx	081 39	114 02	9x 801	00 0 01	6 0	64 858	041 38	097 03	80 806	01 3 81
Stockholm /0057	1 0	01 863	121 13	096 12	60 607	0 7	01 790	122 12	096 08	70 300	00 12 0	5 x	45 239	083 39	077 02	9x 603	00 01 0
Gällivare /0061	5 x	03 946	081 28	128 04	7x 801	5 x	02 947	000 27	130 02	8x 500	97 05 9	5 x	03 948	041 28	131 02	7x 300	97 50 9
Kopenhagen /0181	0 6	01 790	143 33	100 10	90 902	4 3	02 654	203 17	090 08	90 900	00 1 60	6 0	07 509	222 59	075 06	90 802	10 0 51
Skagen /0182	2 1	02 763	172 14	072 09	81 601	5 4	02 763	281 14	067 08	80 603	00 1 70	5 0	03 768	242 28	052 06	80 601	00 2 70
Hanstholm o	0 0	01 853	041 16	067 07	70 301	6 1	02 853	041 18	064 06	70 801	00 1 80	6 3	03 853	242 28	051 05	80 802	00 2 80
Helsingfors o	0 0	02 800	203 06	082 12	48 807				078 04	57 801	00 13 0	0 0	07 898	301 96	088 09	57 302	00 03 0
Sortavala												0 x	02 990	324 15	064 08	5x 300	00 02 1
Waso /0483	5 0	03 228	044 28	117 03	90 807	5 0	03 228	044 28	112 01	90 807	00 04 1	5 0	02 298	070 28	092 02	90 807	00 00 1
Enare												0 [illegible]	70 [illegible]10	084 68	165 51	80 900	93 52 9
Dorpat /0476	5 2	03 743	324 28	069 10	38 810	0 2	03 690	323 28	081 08	6x 300	00 10 0	3 x	02 644	282 75	057 08	65 803	00 01 0
Filsand /0477	0 1	03 690	321 28	090 06	8x 604	0 1	03 790	321 28	081 05	8x 802	00 07 0	0 1	02 690	121 14	071 08	7x 801	00 02 0
Riga /0470	0 2	03 790	304 28	082 10	4x 803	0 2	03 790	283 28	078 05	7x 300	00 12 0	0 1	03 790	282 28	078 10	37 300	00 00 0
Mainava /0471	0 3	03 770	283 28	027 11	5x 306	6 x	51 658	281 28	035 08	7x 300	97 11 0	0 0	02 790	263 26	040 06	73 300	00 03 0
Kowno /0466	1 2	03 660	322 28	082 13	4x 805							x x	xx xxx	x11 14	078 10	47 300	00 04 0
Warschau /0552	1 3	01 663	082 04	086 16	40 803	0 0	00 690	321 10	074 13	50 806	00 17 0	0 0	05 690	000 05	070 12	68 30[illegible]	[illegible]
Krakau /0556	0 0	00 790	043 01	078 14	41 807	0 0	01 600	061 02	069 10	60 603	80 15 0	0 3	02 670	[illegible]	[illegible]	80 [illegible]	[illegible]
Lemberg /0558	1 0	01 772	082 02	081 14	50 603							[illegible]	[illegible] 690	048 73	041 [illegible]	65 8[illegible]	[illegible]
Pinsk /0562	5 3	03 774	302 28	077 11	76 300	0 4	02 690	241 14	077 [illegible]	[illegible]	[illegible]	[illegible]	[illegible] 773	[illegible]	[illegible]	[illegible] 800	[illegible] 03 0
Rochefort	1 6	02 854	323 24	155 12	50 300	0 5	07 [illegible]	[illegible]	[illegible]	50 301	[illegible] 12 [illegible]	[illegible]	02 772	[illegible]	[illegible]	5x 303	00 07 0
Socoa						[illegible]	[illegible]	304 54	273 [illegible]	70 [illegible]	[illegible]	[illegible] 5	02 751	161 16	120 09	10 301	03 06 2
Le Bourget	1 6	03 858	[illegible]	[illegible]	[illegible]	[illegible]	[illegible]	303 [illegible]	[illegible]	8[illegible] 805	00 13 0	0 0	08 450	242 00	187 05	80 305	00 02 0
Lyon	[illegible]	[illegible]	[illegible]	[illegible]	[illegible] 790	6 7	02 [illegible]	[illegible]	094 11	6x 203	00 14 1	0 4	01 790	635 01	154 16	60 310	00 05 0
Brest	8 [illegible]	02 854	324 14	178 10	[illegible] 300	8 0	02 854	324 14	183 09	60 300	00 11 0	8 x	03 758	022 28	203 08	7x 303	00 06 0
Perpignan																	
Le Talut	8 0	02 756	244 26	170 11	70 100	5 0	02 756	285 26	178 11	70 300	00 12 0	4 0	02 756	000 00	209 06	92 302	00 04 1
Tours	2 0	02 755	284 25	143 12	30 001	7 0	02 776	284 26	163 11	50 204	00 13 0	[illegible] 0	01 763	000 23	194 04	80 406	00 02 1
Le Havre	8 5	02 753	283 25	159 09	70 402	1 0	01 761	263 21	160 11	80 302	00 41 0						
Marseille	1 0	02 853	018 24	022 16	46 605	1 0	01 852	638 02	021 16	44 401	00 17 0	0 4	01 790	284 03	078 10	53 310	00 09 0
Helder o	2 0	01 064	265 14	095 08	80 304	2 0	01 654	285 14	109 07	80 302	01 2 00	4 0	02 654	244 14	130 07	80 302	00 1 60
Vlissingen o												5 x	02 066	182 16	160 07	8x 403	00 1 60
De Bilt /0293						2 0	01 844	284 74	418 07	70 803	97 41 0	7 x	01 743	263 03	154 07	80 305	00 04 0
Zürich																	
Bern /0282												0 4	05 790	022 58	140 05	70 407	04 05 0
Säntis	x x	77 209	044 09	xxx 56	9x 300							x x	40 109	043 69	xxx 58	9x 403	04 59 9
Wien												5 2	02 062	264 16	052 10	7x 308	00 10 0
Klagenfurt /0522												0 3	02 776	000 26	051 08	83 002	00 07 0
Innsbruck												5 x	51 548	081 45	121 06	9x 303	03 06 1
Budapest /0541	1 2	03 762	123 18	360 17	37 898	0 7	02 980	081 16	021 16	3x 805	00 19 0						
Fünfkirchen												6 x	03 158	323 48	9991 10	6x 303	03 09 1
Debrecen																	
Prag /0520	6 7	61 864	222 58	044 16	3x 605	5 7	02 674	281 15	042 15	46 401	07 48 0	5 7	25 663	304 25	10115 07	61 312	91 07 0
Olmütz /0522	5 4	01 874	041 14	030 19	30 807	0 0	01 890	043 14	030 45	33 603	00 49 0	0 1	01 790	283 14	054 40	70 303	00 06 0

Montag, den 25. April 1932

Ausland-orte	Gestern 14h MEZ. ww VHN	DDFWN	BBB TT	Gestern 19h MEZ. ww VHN	DDFWN	BBB TT	Heute 8h MEZ. ww VHN	DDFWN	BBB TT
Madrid	02 7 x x	201 1 5	10140 15	02 7 4 5	281 1 5	10122 14	00 7 9 0	041 0 0	10191 05
Almeria	01 7 4 3	185 1 4	158 16	02 7 6 5	183 1 5	152 18	01 8 6 2	223 1 2	167 14
Mahon	11 7 5 x	000 5 6	102 12	01 9 3 1	241 1 1	097 15	02 7 7 5	325 7 5	129 11
La Coruña				02 6 9 0	322 1 6	183 11	02 6 5 7	141 1 7	186 66
S. Fernando	01 7 x 3	265 1 3	210 16	02 7 x 4	245 1 6	195 17			
Teneriffa				02 9 3 4	302 1 4	253 09	01 9 5 2	242 1 2	214 15
Kap Juby	00 6 9 0	329 0 0	229 20	02 6 9 3	326 2 4	204 17	02 6 5 5	323 2 7	140 15
Rio de Oro	00 6 9 0	325 0 0	219 17	00 6 9 0	328 0 0	195 20			
Oporto				02 7 6 2	263 2 6	185 13	08 4 9 0	042 2 7	173 10
Lissabon	01 8 5 4	244 0 4	221 15	01 7 5 x	283 0 x	211 13	57 2 2 8	162 4 8	183 10
Praya									
Funchal									
Furgo	01 8 6 2	221 0 2	267 18	02 8 5 4	x x x 1 5	231 17	21 6 4 5	x x x x x	x x x 17
El Pelgada	01 7 5 4	284 6 8	216 17	01 7 5 4	284 5 4	201 16	02 8 5 4	021 4 4	259 15
Horta	x x x 5 6	322 1 5	232 20	51 6 5 4	024 4 5	249 17	01 7 9 0	022 0 3	276 15
Padua									
Genua	51 6 4 5	656 x 8	011 10	13 7 4 8	558 4 8	006 10	02 7 7 3	121 1 6	061 12
Florenz				62 6 4 3	281 5 8	099 12	03 7 6 4	000 2 8	046 11
Rom	03 7 6 x	457 5 1	9957 xx	61 7 5 8	203 2 8	007 12	64 5 5 8	000 2 8	035 11
	03 6 5 8	597 2 6	x x x x x	61 6 5 5	574 6 8	045 13	02 7 5 4	000 2 9	059 14

Ausland-orte	Gestern 14h MEZ. ww VHN	DDFWN	BBB TT	Gestern 19h MEZ. ww VHN	DDFWN	BBB TT	Heute 8h MEZ. ww VHN	DDFWN	BBB TT
Messina				13 7 4 7	583 2 7	10137 14	02 7 4 5	042 2 5	10097 14
Tarent				01 7 5 4	577 2 4	9999 16	01 7 5 0	574 1 3	091 14
Malta	02 8 6 5	267 1 5	10062 14	01 8 5 3	266 1 3	10087 14	01 8 5 3	245 1 3	116 14
Belgrad							03 7 7 8	000 2 8	9263 12
Üsküb							02 7 6 8	000 1 5	10022 09
Split							51 6 5 4	500 5 8	9991 05
Bukarest							64 6 5 8	002 5 8	945 12
Sofia									
Archangelsk	61 6 6 8	104 1 8	139 05				62 4 5 8	042 5 8	10043 02
Matotschkin S.	63 8 5 4	245 0 4	187 54				00 8 9 0	245 0 0	140 63
[illegible]	03 8 8 8	374 1 8	055 12	02 8 8 5	022 2 6	046 11	05 8 8 8	024 2 8	042 05
Ust Zylma				60 5 4 8	085 2 8	190 03			
Moskau	03 x 7 8	475 2 6	064 08	61 x 7 8	454 4 8	040 07	63 x 7 8	193 2 8	037 06
Astrachan	03 7 5 8	306 2 8	159 14	02 7 3 6	305 2 6	158 12	02 7 3 6	302 2 6	170 10
Kijew	03 6 5 8	284 5 8	055 09	03 7 6 8	243 5 8	075 10	01 5 6 1	123 1 1	087 07
Odessa	01 6 x 2	344 0 2	114 10				02 6 x 8	082 2 8	069 07
Swerdlowsk	02 7 9 0	454 1 8	240 06	02 6 8 0	124 1 6	261 15	05 5 9 0	123 1 7	213 08
Rabat	02 8 5 4	243 1 4	239 12	01 8 6 3	242 1 3	237 16	00 8 9 0	000 0 5	183 09
Algier	24 8 6 3	222 x 5	131 16	02 8 5 3	574 7 8	135 15	13 8 5 4	574 1 4	142 13
Tunis				01 8 6 4	304 2 4	084 15			

Beobachtungen von Nordamerika und Grönland

24. IV. 1932 14°°h

Wetter ww — Windrichtung DD — Windstärke F — Luftdruck (mb) BB — Lufttemperatur (°C) TT

Ort	ww DDF	BB TT	Ort	ww DDF	BB TT	Ort	ww DDF	BB TT	Ort	ww DDF	BB TT	Ort	ww DDF	BB TT	Ort	ww DDF	BB TT
Tatoosh J.	02 044	10 10 08	Dodge City	02 245	9 94 06	Key West	00 083	10 15 24	Dutch Harbor	00 042	9 94 06	Winnipeg	02 043	10 00 02	Nottingham J.	02 044	10 21 58
Roseburg	60 042	15 07	Corpus Christi	02 162	10 06 23	Charleston	01 203	12 21	Tanana	00 000	10 15 56	White River	00 322	21 58	Resolution J.	02 044	10 6v
San Francisco	60 163	14 10	Duluth	00 045	12 01	Hatteras	02 283	08 18	Cordova	00 322	12 51	Doucer	70 244	14 56	Bermuda	00 243	15 19
San Diego	02 122	16 11	St. Joseph	02 123	9 98 16	Washington	02 043	13 09	Juneau	02 242	12 04	Father Point	70 243	9 94 54	Julianehaab		
Flagstaff	00 242	09 52	Little Rock	01 203	10 05 17	Scranton	01 283	15 03	Aklavik	01 322	10 53	Chatam	70 244	96 54	Godthaab		
Helena	02 202	12 06	New Orleans	00 163	19 21	Nantucker	00 044	08 07	Ft. Simpson	60 000	15 00	Halifax	02 283	10 00 00	Godhavn		
Salt Lake C.	02 082	13 06	Chicago	02 082	12 07	Portland	01 243	06 03	Prince Rupert	00 042	15 00	Sydney	02 244	9 98 51	Angmagsalik		
Denver	02 323	03 03	Cleveland	02 043	16 04	Eastport	02 243	02 51	Edmonton	60 042	13 02	Cap Race	60 000	96 01	MILES CITY	60 283	06 09
El Paso	00 243	10 10	Nashville	60 203	98 12	Honolulu			Medicine Hat	60 043	10 06	Harrington	70 283	96 53	ATLANTA	02 203	11 19
Bismarck	02 084	02 03	Jacksonville	02 [illegible]	14 20	Nome	02 322	10 54	The Pas	02 042	26 51	Belle Isle			MONTREAL	00 284	08 51

Schiffsmeldungen.

24. IV. 32. — 25. IV. 32.

Erläuterung des Schiffsschlüssels: Wochentag P, Erdoktant Q, Breite (Süd unterstr.) LLL, Länge (Ost unterstr.) III, Zeit (MEZ) ZZ, Windrichtung DD, Windstärke F, Wetter ww, Luftdruck (mb) BB, Sicht V, Lufttemperatur (°C) TT, Kennzahl 3, Untere Wolken C_L, Mittlere Wolken C_M, Obere Wolken C_H, Bedeckungsgrad (alle Wolken) N, Unterschied zw. Luft- u. Wassertemperatur t_d, Dünung K, Richtung der Dünung d, Wetterverlauf W, Bedeckungsgrad (untere Wolken) N_L, Kurs des Schiffes d_s, Geschwindigkeit des Schiffes f, Art der Druckänderung (3 Stunden und Betrag) a bb

Schiffsname	P Q LLL	III ZZ	DDF ww	BB V TT	3 C_L C_M C_H N	t_d K d W N_L	d_s f a bb
Mte. Pascoal	1 5 105	357 07	124 01	10137 25	3 1 0 02	72 3 02	
Cap Arcona	1 5 169	380 13	102 01	15 8 28	3 2 0 0 3	30 0 0 3	
Alb. Ballin	10 423	430 13	207 03	14 6 19	3 6 0 0 8	43 5 4 8	17309
Europa	10 493	135 13	122 02	20 8 11	3 0 7 7 8	41 9 2 0	2x305
Orinoco	10 403	203 13	303 02	23 7 16	3 5 4 x 7	42 7 3 6	
Deutschland	10 492	222 13	304 01	15 8 12	3 1 0 0 2	42 5 3 2	67300
Gen. v. Steub.	10 491	170 13	123 02	19 8 12	3 4 0 0 6	02 1 2 6	66803
Wangoni	10 470	065 13	284 02	22 8 12	3 2 0 0 6	20 6 1 6	
"	10 482	062 07	264 02	17 8 09	3 0 4 0 6	61 6 1 6	
Mte. Sarmiento	10 178	208 13	026 02	24 7 22	3 4 1 0 5	38 1 1 4	
Deutschl.	10 489	255 19	322 02	21 8 12	3 2 0 7 6	59 9 2 4	67308
Rio Bravo	10 442	267 13	323 02	24 8 18	3 8 0 1 5	21 9 2 4	64312
Alb. Ballin	10 434	401 19	136 05	16 5 16	3 5 x x 9	54 5 2 8	17303
Gen. v. Steub.	10 491	192 19	102 01	19 9 17	3 1 0 0 4	61 4 0 4	66407
Rio Bravo	10 437	280 19	322 01	27 8 21	3 0 6 2 4	12 9 1 0	64211
Weser	10 638	230 19	046 01	25 7 50			
Mte. Sarmiento	10 184	201 19	026 05	21 7 20	3 0 1 1 4	58 1 1 0	
Bayern	10 305	139 19	023 01	24 8 17	3 1 0 0 3	54 8 0 2	14904
					3		
					3		
—	10 478	184 13	145 58	17 6 11	3 6 x x 8	69 x 4 8	15304
	10 352	152 13	242 03	19 9 08	3 5 x x 8	52 828	66300
	10 415	107 13	241 80	22 7 14	3 3 7 1 5	51 6 1 4	51605
	10 489	050 13	303 01	19 8 11	3 5 x x 3	42 7 0 1	
	1 3 372	001 13	264 01	15 8 14	3 1 0 0 1	x 5 5 0 1	53300
	1 3 370	033 13	203 02	12 8 15	3 3 6 0 5		
	10 359	129 13	283 01	18 6 21	3 1 1 0 2	32 7 1 1	54300
	10 355	134 13	322 01	25 8 18	3 7 0 0 3	21 8 0 3	55300
	10 343	147 13	322 00	26 7 19	3 0 0 0 0	22 70x	14 30x
	10 301	150 13	240 50	22 7 20	3 3 2 2 8	14 8 0 6	13205
	10 179	177 13	046 05	15 6 17	3 0 0 5 3	46 1 0 3	84 x 04
	10 403	558 13	285 xx	06 8 16	3		
	10 468	571 13	285 03	996 8 00	3		
	10 407	408 13	165 01	1025 x 21	3		
	10 410	680 13	324 00	08 8 04	3		
	10 399	553 13	285 00	05 x 16	3		
	10 419	557 13	284 02	04 8 12	3		
	10 394	597 13	285 00	08 x 11	3		
	10 423	691 13	266 01	05 9 02	3		
	10 403	352 13	163 02	24 8 17	3		

Schiffsname	P Q LLL	III ZZ	DDF ww	BB V TT	3 C_L C_M C_H N	t_d K d W N_L	d_s f a bb
Gen. v. Steub.	20 486	216 01	201 51	10215 11	3 6 x x 8	61 5 2 8	66307
Orinoco	20 386	324 01	321 05	28 5 17	3 5 x x 7	41 8 3 7	
Mte. Sarmiento	20 196	196 01	025 01	22 7 19	3 4 0 0 3	68 1 1 3	
Rio Bravo	20 432	292 01	202 01	x x 7 19	3 3 0 0 3	x 2 9 0 3	64301
Gen. Osorio	20 198	234 01	065 02	20 8 20	3 4 0 0 5	74 1 0 5	
Bayern	20 319	132 01	023 03	22 8 16	3 5 x x 8	64 8 0 8	14908
Alb. Ballin	20 442	380 01	185 03	17 7 17	3 5 0 0 8	34 5 4 8	17301
"	20 451	350 07	206 51	17 5 16	3 5 x x 8	34 5 4 7	17901
Gen. v. Steub.	20 485	238 07	181 03	20 7 12	3 5 x x 7	61 5 2 7	66304
Orinoco	20 377	340 07	241 03	27 6 18	3 6 x x 8	42 5 3 8	
Mte. Sarmiento	20 211	189 07	025 01	19 7 18	3 3 0 0 3	78 1 1 3	
Deutschl.	20 480	307 07	195 21	13 6 14	3 6 0 0 8	49 9 2 8	67833
					3		
—	23 362	201 01	262 00	08 7 15	3 0 0 0 0	53 8 2 0	75205
	23 358	347 01	00 00	17 9 17	3 0 0 0 0	60 0 0 0	84300
	20 493	167 01	231 01	21 8 12	3 1 0 0 3	31 7 0 3	68408
	20 508	157 01	231 03	20 8 11	3 5 x x 8	54 7 1 8	76901
	20 546	165 01	162 50	16 7 09	3 6 x x 8	51 6 2 8	65814
	20 210	229 01	045 02	x x 7 21	3 5 x x 5	57 1 2 5	13305
	20 334	158 07	243 14	16 6 18	3 8 x x 7	33 7 4 x	54701
	20 361	126 01	000 03	20 6 18	3 4 x x 7	22 6 2 5	14610
	20 196	296 01	025 01	22 7 19	3 4 0 0 3	68 1 1 3	
	20 408	459 01	244 03	15 7 16	3		
	20 405	489 01	323 02	06 7 13	3		
	20 400	300 01	082 01	26 6 17	3		
	20 489	110 07	x x 102	22 8 10	3 4 6 9 5	7 1 8 14	15005
	23 366	189 07	244 02	09 8 14	3 3 0 0 4	73 6 1 4	75302
	20 541	180 07	243 10	14 7 10	3 6 x x 8	51 6 4 8	65103
	20 541	244 07	235 01	13 8 09	3 x 3 9 4	42 8 1 x	66603
	20 503	180 06	224 59	18 6 11	3 3 0 0 8	41 6 2 8	66505
	20 489	202 07	182 02	20 8 12	3 4 0 0 4	31 7 1 5	68606
	20 390	255 01	324 03	x x 7 16	3 x x x 8	64 7 2 8	56320
	20 219	562 01	081 01	17 7 24	3 7 0 0 3	71 3 1 2	15300
					3		
					3		
					3		
					3		
					3		
					3		
					3		

Witterungsübersicht.

Montag, den 25. April 1932

Der nährende Warmluftstrom, der gestern nachmittag von Südostrußland her der westrussischen Tiefdruckrinne zufloß und das Kerngebiet im Südosten des Ladogasees verfüllte, ist auch nach Nordrußland vorgestoßen. Dort werden heute früh in der Vorderseitenströmung aus dem Gebiete vor dem Westhang des Ural Temperaturen von 7 bis 8 Grad gemeldet, während über dem Weißen Meere noch Minus-Temperaturen vorhanden sind. Damit dürfte die ganze Tiefdruckfurche sich nun ziemlich rasch nach Nordosten fortentwickeln und den südlichen Wirbel dann nur noch als Ausläufer erscheinen lassen.

Das Ostgrönlandhoch ist außerordentlich kräftig entwickelt worden und hat einen Keil nach dem Ostgrönland-Spitzbergen-Meer vorgewölbt. Die starke bis stürmische Rückseitenströmung der über dem südlichen Nordmeer vereinigten Färöer- und Nordmeerzyklone von gestern hat weiterhin frische Polarluft über Island — wo die Temperaturen noch um mehrere Grade gesunken sind — nach Südosten befördert, sodaß das ganze Nordseegebiet wieder mäßige Schauertätigkeit verzeichnet, die auch das südliche Ostseebecken erfaßt hat. Hierher wurde der gestrige kleine Nordseewirbel herumgeführt, der heute südlich von Gotland als Randwirbel gleicher Stärke nahezu am Ende einer Okklusionfront liegt. Diese zieht sich vom Kern vor der Westküste Norwegens über Südnorwegen und Südschweden nach der pommerschen Bucht hinab.

Die von der Adria nach Ungarn gelangten kleinen Einzelwirbel dringen zwar ein wenig über die Karpaten vor, scheinen jedoch in Ermangelung größerer Temperaturunterschiede im dortigen Raume zunächst kaum entwicklungsfähig.

Auf dem Nordhang des nach der Biskaya vorgeschobenen Keiles des Azorenhochs gleitet das Tief, welches gestern über der Mitte der Nordroute lag, gegen Südirland und die Färöer. Im Nordwesten von Irland werden die warmen ozeanischen Luftmengen sehr bald stärker mit den arktischen zusammentreffen.

Klaassen

Höhenluft-Beobachtungen.

Ort Seehöhe (m)	Zeit (MEZ.)	Einheit	Höhen-Temperaturen und -Feuchtigkeiten															Bemerkungen
Hamburg 18	732	m	Boden	910	1000	1380	2210	2340	3810	4590	4260	4460	4740	4930	5260			Dst 300 m Fr. n. sich aufklärend 500-1200 ⁄10 Cu-Nb u. Fr. Cu, 1300-1500 m ⁄10 Str-Stra
		°C	5.1	-1.3	-1.3	-4.5	-11.1	-11.3	-21.4	-21.4	-22.6	-23.6	-24.8	-25.0	-25.0			Dunst - bis 2500 m. Zwischen 2000 u. 3500 m mäßig
		%	89	80	70	60	80	67	45	43	43	41	50	48	38			geschichteter Dunst, darüber Dunst bis Maximalhöhe
		mb	1008	904	893	851	765	755	419	59.5	58.1	56.4	54.4	53.3	50.0			Berg ⁰ in den Wolken Sicht 10-15 km
Königsberg 28	8	m	Boden	900	1300	2000	3000	3800	5200									
		°C	10.2	12.2	4.8	-6.3	-10.8	-11.3	-20.8									
		%	67	80	43	93	48	40	36									Erlaubt, Sicht 10-20 km
		mb	1004	970	858	780	648	624	518									
Darmstadt /	8	m	Boden	600	1300	1500	1900	2400	2500	3500								
		°C	5.5	4.0	-3.1	-1.7	-8.2	-6.2	-7.0	-23.5								
		%	71	70	89	82	50	40	45	45								3/4 bed., " 4-10 "
		mb	994	958	866	848	758	751	703	508								
München 506	8	m	Boden	500	1400	1900	2900	4500	5200									
		°C	4.5	-0.3	-3.3	-6.0	-9.8	-22.2	-23.3									
		%	73	95	98	71	38	32	30									Dunst, " 4-10 "
		mb	954	918	856	802	704	556	521									
Lindenberg 106	7	m	Boden	500	800	1500	1800	1900	1900	2200	2700	3200	3400	3600	3700			
		°C	5.4	2.1	0.0	-5.6	-3.5	-3.8	-3.8	-6.3	-11.6	-16.9	-17.2	-15.0	-17.0			
		%	89	97	90	70	65	80	30	30	32	34	34	30	30			3/4 bed., " 20-50 "
		mb	996	947	913	837	824	805	793	783	715	664	653	645	625			
Friedrichshf. 400	7	m	Boden	600	1000	2000	2800	3000	4000	5000	5800							
		°C	4.8	3.0	0.9	-5.5	-11.3	-11.3	-17.1	-23.8	-27.6							
		%	77	83	89	72	60	50	48	48	40							1/2 " , " 10-20 "
		mb	967	940	900	795	711	699	603	527	488							

Höhenwinde.

Ort	Seehöhe (m)	Zeit (MEZ.)	0 7 T.	200 8 T.	500 9 T.	1000 10 T.	1500 11 T.	2000 12 T.	2500 13 T.	3000 14 T.	3500 15 T.	4000 16 T.	4500 17 T.	5000 18 T.	6 T. 19 T.
Gleiwitz	247	8	N 3		NE, E 4	NE, N 6		1400 NE, E 3			bed.	—	10 km		Sicht
Dresden	152	8	WNW 7		NW 7	1900 NW, W 10		3100 WNW 12		3100 W 9	11 12°	12-20			
Lindenberg	106	8	WNW 1		NW, W 12	WNW 8		W, S 12		SW 14		SW 17	20-50 1/2	" bed.	"
München	506	7	NW 8		N, W 6			NWW 9		NW, W 9		N, W 8		NW, N 10	NW, W 7
			WSW 7	SSW 9	S, W 9	3500 W, S, W 14					1/4	bed.,	10-20	km	Sicht
Friedrichshf.	400	7	N 2		950 NE, N 7	1500 E 2		NW, N 4		N, W 8		N, W 9		N, W 8	1/2 bed. 3000 km
Stuttgart	436	7	N, W 3		950 NW 6	NW, N 7		NNW 7		NNW 10	3/4	bed.,	20-50	km	Sicht
Königsberg	28	8	SE 2		W, SW 3	S, W 2		ESE 5		E, S 8		SE 8		SE 3	S 6
			1000 S 9	1200 SSW 8	1400 SW 8	1600 W, SW 11	1800 SSW 12	2000 W, S 11		2500 W, S 12	3/4	bed.,	10-20	km	Sicht
Lindenberg	106	11	W, N 7		W, N 10	W 12		W, S 12		W, S 12	3/4	bed.	20-50	"	"

Ort	Seehöhe (m)	Zeit (MEZ.)	0 7 T.	200 8 T.	500 9 T.	1000 10 T.	1500 11 T.	2000 12 T.	2500 13 T.	3000 14 T.	3500 15 T.	4000 16 T.	4500 17 T.	5000 18 T.	6 T. 19 T.
Stettin	2	11	W 5		W 7	W, S 8		1800 SW 7		3/4 4	bed.	20-50	km	Sicht	
Danzig	18	11	WNW 4		2000 SW 3	S, W 3		S, E 1	2400 SSE 10	3/4	"	10-20	"	"	
Frankfurt	106	11	W 6		WNW 7	WNW 7		1500 N, W 9		bed.		20-50	"	"	
Wien	156	8	NW 7		NNW 10	N, W 16		N, W 17	N, W 19	"		4-10	"	"	
Graz	335	8	NNW 6		800 NNW 13	1200 NNW 17		2100 N 21		"		10-20	"	"	
Klagenfurt	450	7	S 1		N 8	1600 NNW 14			2400 N, E 16	3/4	"	über 50	"	"	
Helsingfors	12	8	NNE 2	NE 5	NE 6	NNE 6	NNE 8	N 9		N 7		NNE 8		WSW 1	
Lemberg	320	6		N, E 10	E 10	E 7	SE, E 8	SE, S 9							
Bromberg		7	SSW 6	S, W 6	S 7	S 7	S, W 6	SE, S 11							
Sortavala	18	8	NNE 8	NNE 9	NE, N 14	NE, N 17	NE 24	NE 24							

Höhenwinde über See.

Schiff	Besteck	Zeit (MEZ.)	0 7 T.	200 8 T.	500 9 T.	1000 10 T.	1500 11 T.	2000 12 T.	2500 13 T.	3000 14 T.	3500 15 T.	4000 16 T.	4500 17 T.	5000 18 T.	6 T. 19 T.
Cap Arcona	53.9 S 38.9 W	24 10	NNE 1	NNE 3	NE, E 7	NE, E 4	NE, N 3	NW 5	W 4	W 6	W 11	W, W 9			
Deutschland	48.8 N 26.0 W	24 11 20		200 NW 6	NNE 11	400 NNW 5	600 WNW 11								

Eisbericht Nr. 120 vom Montag, 25. April 1932

Unter Ausschluß jeglicher Haftung herausgegeben von der Deutschen Seewarte Telef.: 36 11 32. Telegr.: „Seewarte Hamburg"

Spalte E bedeutet Eisverhältnisse wie folgt:

. = Eisfrei
1 = Loser Eisbrei oder Neueis
2 = Festes Eis
3 = Treibeis
4 = Zusammengeschobener Eisbrei oder Packeisstreifen
5 = Offene Seerinne längs der Küste
6 = Starkes Festeis
7 = Starkes Treibeis
8 = Packeis
9 = Eispressung
x = Nicht gemeldet

Spalte S bedeutet Schiffahrtsverhältnisse wie folgt:

. = Schiffahrt unbehindert
1 = Schiffahrt für Dampfer unbehindert, für Segler erschwert
2 = Schiffahrt für schwache Dampfer erschwert, für Segler geschlossen
3 = Schiffahrt nur für starke Dampfer möglich
4 = Schiffahrt nur für Dampfer mit Eisverstärkung möglich
5 = Schiffahrt wird durch Eisbrecher aufrecht erhalten
6 = Aufgebrochene Fahrrinne im Eise vorhanden
7 = Schiffahrt vorläufig geschlossen
8 = Schiffahrt hat aufgehört
9 = Schiffahrtsverhältnisse unsichtigen Wetters wegen nicht zu erkennen
x = Nicht gemeldet

Spalte T bedeutet Lufttemperatur in C°. Alle Angaben im Bericht beziehen sich auf Beobachtungen von etwa 0800ᵘ des Ausgabetages, soweit nicht anders vermerkt

Finnland, Funkmeldung

Beobachtungsstellen	E	S	T	Bemerkungen
Björkösund	4	8		
Werkkomatala, Umgebung von	3	8		
Björkö, Seegebiet West von	3	8		
Wiborg-Trangsund, Fahrwasser	2	8		
Trangsund-Rödhäll, Fahrwasser	2	8		
Rödhäll, außerhalb	2	8		
Kotka, Hafen nebst Umgebung	1	2		
Rankö, außerhalb	2	7		
Luppi, außerhalb	3	7		
Boistö, bei	2	5		
Glosholm, bei	2	5		
Hochland, Seegebiet W von	3	7		
Helsingfors S Hafen nebst Umgebung	1	2	9	
Sweaborg, außerhalb	2	7		
Graskarsbådarna, außerhalb	3	7		
Porkala, bei	2	6		
Kallbådan, außerhalb	3	5		
Barösunds Fjärd	2	7		
Jussarö, Seegebiet außerhalb	3	5		
Hangö Hafen nebst Umgebung	1	2	8	
Russarö, Umgebung von	4	5		
Russarö, Seegebiet im äußerst. Sichtkreis von	3	1		
Hangö W-Fjärd	2	6		
Gullkrona Fjärd, S-Teil von	2	6		
Abo Hafen bis Stora Bocken	1	1		
Erstan Fjärd	2	6		
Lohm, Umgebung von	2	6		
Widskärsfjärd	.	.		
Utö, bei	.	.		
Utö, Seegebiet im äußersten Sichtkreis von	.	.		
Skiftet	3	2		
Degerby, bei	.	.		
Ledsund, bei	.	.		
Nyhamn, O. von	.	.		
Kobbaklintar, Seegebiet außerhalb	.	.		
Mariehamn, Schärenhof vor	.	.	1	
Eckerö, West von	.	.		
Storbrotten, Umgebung von	.	.		
Raumo, Schärenhof außerhalb	1	2		
Raumo, Seegebiet nahe außerhalb	x	9		
Relandersgrund, Umgebung von	x	9		
Räfsö und Mäntyluoto innere Hafengebiete	1	2		
Mäntyluoto Reede	1	9		
Kallo und Räfsö, außerhalb	x	9		
Räfsö, Seegebiet im äußersten Sichtkreis von	x	9		
Wasklot Hafen nebst Schärenhof	2	5	2	
Storhästen und Ensten, zwischen	2	5		
Rönnskär-Fahrwasser	6	5		
Norrskär-Fahrwasser	8	5		
Jakobstadt Hafengebiet	6	9		
Adö, Reede bei	x	x		
Mässkär, Seegebiet außerhalb	x	9		
Yxpila Hafengebiet	6	8		
Tankar, innerhalb	6	8		
Tankar, Seegebiet außerhalb	x	8		
Brahestads Reede	x	8		
Nahklainen, nach außen gen	x	8		
Isokraseli, Seegebiet N von	x	8		
Uleaborgs, äußere Hafengebiete	x	8		
Uleaborgs Hafengebiete, Fahrstraße nach	x	8		
Marjaniemi, Seegebiet außerhalb	x	8		
Kemi Hafengebiete	x	8		
Kemi, Seegebiet außerhalb	x	8		

Schweden, Funkmeldung

Beobachtungsstellen	E	S	T	Bemerkungen
Karlsborg, Fahrwasser nach	6	8		
Rödkallen, Seegebiet vor	6	8		
Lulea durch Tjuvholmsund, Fahrwasser nach	6	8		
Gasören, Seegebiet vor	6	8	3	
Västra Kvarken	3	8		
Skag, Seegebiet vor	.	.		
Hernö, Seegebiet vor	.	.	3	
Svanö, Angermanälven oberhalb	1	2		
Svanö, Angermanälven unterhalb	.	.		
Bremö, Seegebiet vor	.	.		
Bremö bis Draghällan-Feuer, Fahrwasser	.	.		
Alnösundet	.	.		
Liljungfrun, Seegebiet vor	.	.		
Eggegrund, Seegebiet rund um	.	.		
Gävle, Nordfahrwasser nach	.	.		
Öregrundsgrepen	x	x		
Grundkallen-Feuerschiff, Seegebiet um	.	.		
Söderarm, Seegebiet vor	.	.		
Sandhamn, Seegebiet vor	.	.		
Sandhamn nach Stockholm, Fahrwasser	.	.		
Landsort, Seegebiet vor	.	.		
Landsort bis Stockholm, Fahrwasser	.	.	2	
Hävringe bis Oxelösund, Fahrwasser	.	.		
Kalmarsund nördlich Kalmar	.	.		
Kalmarsund südlich Kalmar	.	.	3	
Kalmarsund, südliche Einfahrt zum	.	.		
Karlshamn, Seegebiet vor	.	.		
Öresund, südliche Einfahrt zum	.	.		
Flinträännen	.	.		
Hälsingborg, Seegebiet vor	.	.		
Oresund, nördliche Einfahrt zum	.	.		
Halmstad, Seegebiet vor	.	.		
Varberg, Seegebiet vor	.	.		
Vinga, Seegebiet vor	.	.		
Vinga bis Göteborg, Fahrwasser	.	.		
Smögen, Seegebiet vor	.	.		
Briefmeldung vom: 23. IV. Holmsund, nach	x	9		
Ursviken, "	x	9		
Råtan, "	x	9		
Järnäs, Seegebiet	.	.		
Hörnefors, nach	.	.		
Norrbyskär, "	2	4		teilweise eisfrei
Nordmeling, "	2	4		
Husum, "	.	.		
Örnskjöldsvik, "	2	2		Rinne im Eise
Ulvö, Seegebiet	.	.		
Ulvöarna, innerhalb	.	.		
Köpmanholmen, nach	.	.		
Salsåker bis Ullånger	2	2		
Högbonden, um	.	.		
Hernösand, nach	.	.		
Sundsvall, "	.	.		
Stockviken, "	.	.		
Jaggesund, "	.	.		
Saltvik, "	.	.		
Saltvik bis Hudiksvall	2	6		
Örskär, Seegebiet	3	x		

Der Eisbericht erscheint täglich mit Ausnahme von Sonn- und Feiertagen. Bezugspreis für das Winterhalbjahr beträgt RM. 20.— einschließlich einer Eisübersichtskarte, die als Anlage beigegeben wird, wenn die Entwicklung der Eisverhältnisse es fordert. Bestellort: „Hamburg, Deutsche Seewarte".

Eisbericht Nr. 120 vom Montag, 25. April 1932.

Unter Ausschluß jeglicher Haftung herausgegeben von der Deutschen Seewarte Telef.: 56 11 52. Telegr.: „Seewarte Hamburg"

Spalte E bedeutet Eisverhältnisse wie folgt:

- . = Eisfrei
- 1 = Loser Eisbrei oder Neueis
- 2 = Festes Eis
- 3 = Treibeis
- 4 = Zusammengeschobener Eisbrei oder Packeisstreifen
- 5 = Offene Seerinne längs der Küste
- 6 = Starkes Festeis
- 7 = Starkes Treibeis
- 8 = Packeis
- 9 = Eispressung
- x = Nicht gemeldet

Spalte S bedeutet Schiffahrtsverhältnisse wie folgt:

- . = Schiffahrt unbehindert
- 1 = Schiffahrt für Dampfer unbehindert, für Segler erschwert
- 2 = Schiffahrt für schwache Dampfer erschwert, für Segler geschlossen
- 3 = Schiffahrt nur für starke Dampfer möglich
- 4 = Schiffahrt nur für Dampfer mit Eisverstärkung möglich
- 5 = Schiffahrt wird durch Eisbrecher aufrecht erhalten
- 6 = Aufgebrochene Fahrrinne im Eise vorhanden
- 7 = Schiffahrt vorläufig geschlossen
- 8 = Schiffahrt hat aufgehört
- 9 = Schiffahrtsverhältnisse unsichtigen Wetters wegen nicht zu erkennen
- x = Nicht gemeldet

Spalte T bedeutet **Lufttemperatur** in C°. Alle Angaben im Bericht beziehen sich auf Beobachtungen von etwa 0800ᵘ des Ausgabetages, soweit nicht anders vermerkt

Lettland, Funkmeldung

Beobachtungsstellen	E	S	T	Bemerkungen
Papensee	.	.		
Libau, Hafen	.	.	12	
Libau, Seegebiet	.	.		
Steinort	.	.		
Windau, Hafen	.	.	6	
Windau, Seegebiet	.	.		
Lyserort, NW-SW	.	.		
Lyserort, NW-NO	.	.		
Michaelsturm	.	.		
Domesnäs, NW	.	.		
Domesnäs, NO	.	.		
Domesnäs, SO	3	1		
Markgrafen	.	.		
Riga, Seegebiet	.	.		
Riga, Hafen	.	.	10	
Haynasch	7	4		

Estland, Funkmeldung

Zerel SO	1	1		
Zerel SW	.	.		
Filsand	.	.	8	
Ristna SW	.	.		
Ristna NW	.	.		
Ristna NO	.	.		
Tachkona NW	.	.		
Tachkona NO	.	.		
Odensholm SW	.	.		
Odensholm NW	.	.		
Odensholm NO	.	.		
Packerort NW	.	.	7	
Packerort NO	.	.		
Surup NW	.	.		
Surup NO	.	.		
Nargen NW	1	1		
Nargen NO	1	1		
Nargen SO	1	1		
Reval, Reede	.	.	7	
Kokskär NW	1	1		
Kokskär NO	1	1		
Eckholm NW	3	3		
Eckholm NO	3	3		
Stenskär SW	1	1		
Stenskär NW	3	3		
Stenskär NO	3	5		
Narva, Reede	3	8	4	
Pernau, Reede	3	8		
Kynö SO	3	8		
Kynö SW	3	8		
Kynö NW	3	8		
Paternoster SO	3	8		
Paternoster NO	3	8		
Raugi (Ins. Moon)	3	8		
Worms SW	3	8		
Worms NW	3	1		
Runö NO	3	2		
Runö SO	3	2		
Runö SW	3	2		
Runö NW	3	2		

Rußland, Funkmeldung

Beobachtungsstellen		E	S	T	Bemerkungen
Lissy Noss		6	5	5	
Kronstadt, Reede		7	5		
Tolbukin		7	5		
Schepel		7	5		
Sojkina-Berge		7	5		
Kurgalow		7	5		
Stirsudden-Seskär	Zwischen den Meridianen	7	5		
Seskär-Nerwa		7	5		
Nerwa-Sommers		7	5		
Sommers-Hochland		7	5		
Lavensari-Gr. Tütters, zwisch. Parallelen		7	5		
Gr. Tütters Parell. u. Kl. Tütters Merid., zw.		7	5		
Hochland-Stenskär	Zwischen den Meridianen von	7	5		
Stenskär-Kalbådangrund		7	5		
Kalbådangrund-Kokskär		3	5		
Kl. Tütters und Stenskär		7	5		
Stenskär-Eckholm		3	5		
Eckholm-Kokskär		3	3		
Kokskär-Nargen		3	3		
Nargen-Packerort		.	.		
Packerort-Odensholm		.	.		
Odensholm-Tachkona		.	.		
Tachkona-Dagerort		.	.		
Dagerort, zwisch. Merid. u. Parallel von		.	.		

Polen, Funkmeldung vom:

Karwen N				
Rixhöft N				
Rixhöft O				
Hela N				
Hela O	.			
Hela S				
Hela W				
Hela, Hafen				
Oxhöft N				
Gdingen O				
Gdingen SO				
Gdingen, Hafen				

Täglicher Wetterbericht.

Jahrgang: 57 Nr.: 117

Herausgegeben von der Deutschen Seewarte.
Verlagsort Hamburg.

Dienstag, den 26. April 1932

Versendung 6mal wöchentlich. Der Sonntagsbericht erscheint nachträglich.

Erläuterung: Die Beobachtungen sind sämtlich in der Form der 1929 in Kopenhagen beschlossenen Einheitsschlüssel wiedergegeben; die ausländischen jedoch zum Teil gekürzt. Kurze Erläuterungen zu den einzelnen Ziffern werden am 1. eines jeden Monats dem Täglichen Wetterbericht beigegeben. Eingehend finden sie sich in „Schlüssel und Anweisung für Obstelegramme", Aufl. 1, 1930, zu beziehen von der Deutschen Seewarte, Hamburg. Luftdruck in Millibar, umgerechnet auf den Meeresspiegel, bei Bergen auf die nächste Tausenderhöhe (1000 mb = 750.1 mm, bezogen auf 0° C und Schwere in 45° Breite). Temperatur in Celsiusgraden. Windrichtung: 08 = E, 16 = S, 24 = W, 32 = N. Windstärke nach Beaufort-Teilung (0 = Stille, 12 = Orkan). Die Wolkenhöhe (h) bezeichnet bei Bergen, wenn Wolken unter Orthöhe vorhanden sind, den Abstand von der Oberfläche dieser Wolken.

Erläuterung des Schlüssels	Untere Wolken	Mittlere Wolken	Wetter	Sicht	Wolkenhöhe	Bedeckungsgrad (untere Wolken)	Windrichtung	Windstärke	Wetterverlauf	Bedeckungsgrad (alle Wolk.)	Luftdruck (mb)	Lufttemperatur (°C)	Relative Feuchte	Obere Wolken	Art der Druckänderung i. d. letzten 3 Stunden und Betrag		Niederschlagsmenge (mm)	Höchsttemperatur	Tiefsttemperatur	Seegang	Sicht nach See	Erdbodenzustand	Unterschied zw. Luft- u. Wassertemperatur	Dünung	Richtung der Dünung
	C_L	C_M	ww	V	h	N_L	DD	F	W	N	BBB	TT	U	C_H	a	bb	RR	MM	mm	S	V_s	E	t_d	K	d

Deutsche Binnenlandorte	Gestern 14h MEZ.					Gestern 19h MEZ.						Heute 8h MEZ.					
	$C_L C_M$	ww V h N_L	DDF WN	BBB TT	U C_H abb	$C_L C_M$	ww V h N_L	DDF WN	BBB TT	U C_H abb	$R_2 R_2$ MM E	$C_L C_M$	ww V h N_L	DDF WN	BBB TT	U C_H abb	$R_1 R_1$ mm E
Wilhelmshaven	80	02747	24377	10137 10	50 301	1X	02745	28325	10131 08	9X 300	XX XX 0	62	61644	18358	10126 05	9X 801	97 02 0
Bremen	70	02965	26375	130 09	50 202	80	03768	24328	137 08	7X 103	01 13 0	52	05664	14138	135 04	8X 801	00 03 0
Hamburg	20	01854	67574	120 11	50 207	93	10624	24475	130 08	7X 203	93 11 1	57	03635	18228	139 05	8X 901	00 03 0
Kiel	8X	81745	24375	106 11	6X 300	23	02744	26315	120 08	7X 203	92 11 1	5X	05538	16218	136 04	8X 300	00 51 0
Flensburg	30	02745	26425	109 09	8X 107	30	01744	26414	122 07	80 305	00 10 0	4X	05558	20128	135 02	9X 300	00 54 1
Stettin	83	10844	24375	099 10	50 303	80	25845	22375	111 08	70 403	01 13 1	20	01853	24104	141 06	72 305	00 03 0
Danzig	92	25855	26478	070 12	7X 402	27	02753	24376	086 08	71 203	92 18 0	10	01863	69413	114 07	50 104	00 04 0
Königsberg	87	13865	26117	052 17	31 805	67	63733	28557	067 06	9X 207	02 19 1	11	01743	30554	093 06	70 309	13 04 1
Aachen	53	02856	26327	164 11	5X 300	02	51680	20328	162 09	6X 400	97 12 1	51	05687	16127	149 06	8X 601	97 03 1
Nordhorn	8X	02756	28326	141 11	5X 303	86	02754	30214	146 09	63 302	00 12 0	07	03690	20128	133 04	9X 802	00 01 0
Hannover	87	25854	25476	143 08	7X 404	52	03865	25228	151 08	6X 103	97 11 0	20	05662	20104	150 07	86 300	00 03 0
Erfurt	77	02855	26427	149 08	5X 303	57	03864	26248	160 08	6X 304	97 11 0	52	03764	20128	153 06	7X 901	00 03 0
Magdeburg	8X	02745	61525	130 09	5X 203	54	02864	26455	146 09	6X 205	97 11 0	52	05655	06158	149 07	7X 301	91 06 1
Berlin	90	27745	93375	113 09	70 203	83	02855	25276	127 09	60 207	96 11 1	52	61655	23128	143 07	8X 402	00 05 0
Dresden	8X	02866	26576	131 08	6X 303	43	02764	24316	139 09	6X 404	97 10 0	53	05573	14127	153 07	7X 301	00 00 0
Grünberg i. Schl.	93	02855	24377	117 08	5X 105	97	01852	26273	130 08	60 304	91 10 0	64	01751	26213	153 06	71 305	00 03 0
Breslau	13	02764	26315	107 11	4X 102	50	01861	24101	123 08	60 307	00 12 0	5X	02766	24116	154 07	7X 305	00 50 0
Essen	7X	02856	24126	154 10	4X 501	62	51755	24128	155 09	6X 301	97 11 0	53	02663	14124	147 07	81 803	97 07 0
Mirow	33	25854	32114	120 09	74 302	33	02864	30214	127 07	80 304	01 10 0	30	02864	24214	146 05	84 3XX	00 02 1
Hof	52	02856	26127	148 06	6X 301	53	02754	28225	162 05	7X 302	00 07 0	03	01760	16113	160 14	9? 300	00 54 0
Gleiwitz	73	03764	28328	074 12	67 201	43	01763	28314	100 09	68 312	00 13 0	10	01652	28312	149 06	8? 701	00 00 0
Frankfurt a/Main	83	02863	26326	162 10	6X 300	44	01871	24112	163 10	50 300	00 12 0	5X	05568	00028	155 25	8X 301	97 05 0
Karlsruhe	17	01873	28104	170 11	50 802	5X	02977	00027	166 10	6X 301	00 12 0	5X	02787	00027	158 04	8X 803	00 50 0
Friedrichshafen	10	01863	19213	151 12	40 601	19	01961	00014	149 11	40 401	00 13 0	00	00790	04200	160 05	70 300	00 03 0
Fürth	70	02865	28225	158 09	40 302	03	01890	24204	169 07	50 103	00 10 0	00	05?90	12100	168 04	70 903	00 53 1
München	10	02865	26315	150 09	50 805	10	02864	32314	157 09	50 405	00 11 0	00	00690	26100	169 04	80 802	00 52 0
Feldberg i. T. 805 m	63	02726	28526	8909 04	6X 303	50	01853	28313	8994 04	60 302	00 05 0	5X	03648	28128	8979 02	8X 402	97 51 0
Kahler Asten 850 m	4X	03838	24368	987 02	8X 301	4X	02857	26127	997 03	6X 303	01 04 0	03	02790	28226	983 02	72 802	00 02 0
Wasserkuppe 926 m	92	02764	26325	986 02	70 303	03	02884	00024	994 02	90 302	97 03 2	62	78625	18368	981 01	9X 300	93 50 4
Brocken 1153 m	XX	77209	24619	962 51	9X 305	XX	77109	25479	972 51	9X 303	91 06 1	XX	77109	22569	966 51	9X 601	91 52 6
Fichtelberg 1213 m	5X	03718	30438	963 52	9X 807	70	01624	30424	972 51	90 303	00 01 6	07	02730	24224	979 51	71 301	00 53 6
Schneekoppe 1610 m	XX	48009	32439	7911 53	0X 308	60	04604	30634	7918 66	90 304	00 03 9	53	02805	30435	7940 65	90 307	00 57 9
Feldberg, Schw. 1497 m	10	02843	32334	8999 51	81 303	50	01753	32313	8999 50	70 301	00 01 6	00	05690	12100	8991 51	8X 300	00 53 6
Zugspitze 2962 m	XX	77009	30339	6974 60	9X 305	XX	77109	30239	6984 60	9X 303	01 59 9	00	39753	24412	6971 59	72 902	97 62 9

Deutsche Küstenorte ° und Feuerschiffe †	Gestern 14h MEZ.					Gestern 19h MEZ.						Heute 8h MEZ.					
	$C_L C_M$	ww V h N_L	DDF WN	BBB TT	U C_H abb	$C_L C_M$	ww V h N_L	DDF WN	BBB TT	U C_H abb	$R_2 R_2$ S V_s Eo t_d K d†	$C_L C_M$	ww V h N_L	DDF WN	BBB TT	U C_H abb	$R_1 R_1$ S V_s Eo t_d K d†
Borkumriff †	33	02764	26316	10XXX 09	60 301	19	02872	30426	10XXX 07	70 301	00 4 47						
Borkum °	47	02745	22526	136 08	8X 102	80	02846	28226	146 06	70 304	00 1 80	5X	03638	16328	10122 06	8X 804	00 2 60
Außenjade †	50	01654	24404	XXX 08	80 300	74	02654	28325	XXX 06	80 301	00 4 47	6X	54648	18348	XXX 05	9X 901	XX 6 47
Cuxhaven °	84	02754	22415	133 09	X0 309	8X	03738	28328	143 08	XX 302	XX 2 70	9X	03648	18228	140 05	XX 300	XX 1 60
Elbe I †	50	02866	22416	131 07	80 300	74	01874	28315	XXX 07	90 303	00 5 63	02	03768	18328	130 06	80 605	00 7 63
Helgoland °						27	02734	28315	135 06	83 301	XX 3 70	6X	51738	20258	127 06	9X 803	XX 1 71
Amrumbank †	4X	02877	26427	XXX 06	9X 303	10	01872	28312	XXX 06	80 302	00 6 46	8X	02877	20227	XXX 06	8X 300	00 6 27
List °	80	02845	26675	099 06	8X 303	05	01750	24314	124 06	70 301	92 1 70	08	02754	22225	113 06	87 804	00 1 X0
Bülk °	30	25835	59576	103 08	X0 305	33	25832	61574	118 08	X0 305	03 3 81	02	05690	20228	131 04	X3 000	00 0 61
Marienleuchte °	5X	02786	22426	XXX 01	0X 302	8X	02735	22425	XXX 06	0X 307	00 2 70	07	02790	22125	XXX 09	0X 301	00 1 70
Fehmarnbelt †	4X	02757	24527	099 08	7X 305	23	02746	26576	114 06	8X 303	XX 4 00	XX	027XX	22326	120 06	87 300	XX 4 00
Warnemünde °	27	01742	24413	101 09	80 300	73	02846	28417	115 07	8X 304	00 3 80	10	01842	22314	137 05	74 305	00 1 80
Arkona °	87	14753	55614	093 08	70 305	07	02790	22514	097 07	80 302	00 3 81	00	01790	24402	122 05	85 301	00 3 90
Adlergrund †	4X	03758	26328	079 07	8X 304	07	02790	22514	097 07	80 302	00 3 81	00	00890	28300	126 06	70 305	04 W.T.
Rügenwaldermünde	07	22560	00058	100 06	9X 305	55	02653	22315	100 06	80 300	00 2 60	16	01673	26314	127 05	80 305	00 2 60
Memel °	20	01754	20104	059 17	40 805												

Deutsche Küstenorte ° und Feuerschiffe †	Gestern 17h MEZ.					Heute 2h MEZ.						Heute 11h MEZ.					
	$C_L C_M$	ww V h N_L	DDF WN	BBB TT	U C_H abb	$C_L C_M$	ww V h N_L	DDF WN	BBB TT	U C_H abb		$C_L C_M$	ww V h N_L	DDF WN	BBB TT	U C_H abb	
Borkumriff †	23	03704	26218	10XXX 08	8X 310												
Borkum °	5X	03748	24228	140 08	8X 402	XX	027X9	22315	10140 06	8X 803		6X	–	18527	10107 08	8X 707	
Außenjade †	50	02655	28325	XXX 06	8X 301							5X	03658	18348	124 07	8X 604	
Wilhelmshaven °	4X	02645	61425	131 09	8X 301	XX	027X5	22215	141 05	8X 300		5X	03648	14228	118 06	8X 807	
Cuxhaven °						00	00890	22100	149 06	X0 303	XX X 80	3X	03648	20328	131 08	XX 805	XX 1 60
Elbe I †	50	02875	26316	135 07	80 303												
Helgoland °	33	02737	28317	132 06	80 801	XX	017X3	28113	144 05	8X 300		02	03658	18228	113 07	9X 807	
Amrumbank †	10	02872	28415	XXX 06	82 303							4X	02877	18327	XXX 07	9X 806	
List °	20	02844	24514	107 07	7X 304	00	00790	24300	123 05	70 302		20	02844	20325	100 07	77 806	
Bülk °	30	25836	59575	122 06	XX XXX							13	02844	20517	120 08	X8 805	
Marienleuchte °	8X	03738	26528	XXX 08	0X 305							2X	02745	14225	XXX 12	0X 801	
Fehmarnbelt †																	
Arkona °																	
Adlergrund †																	

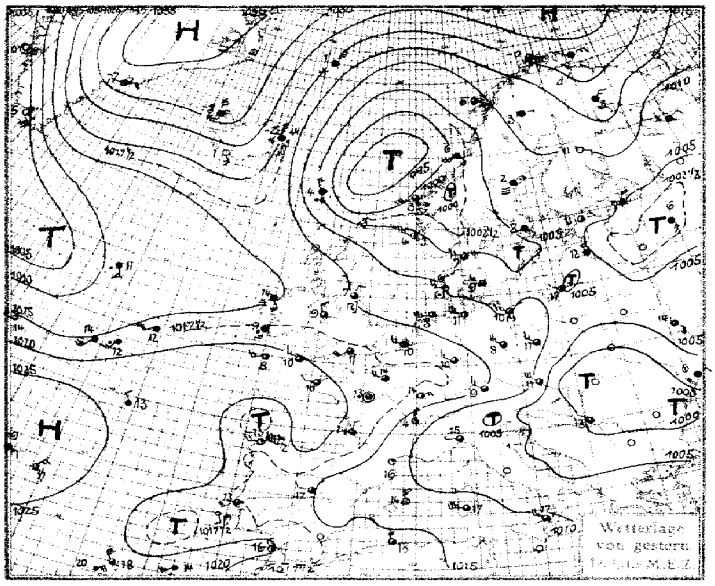

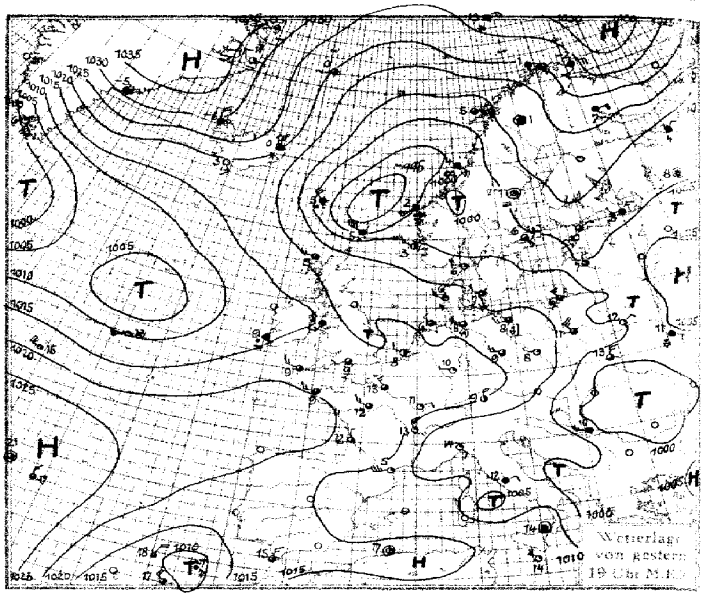

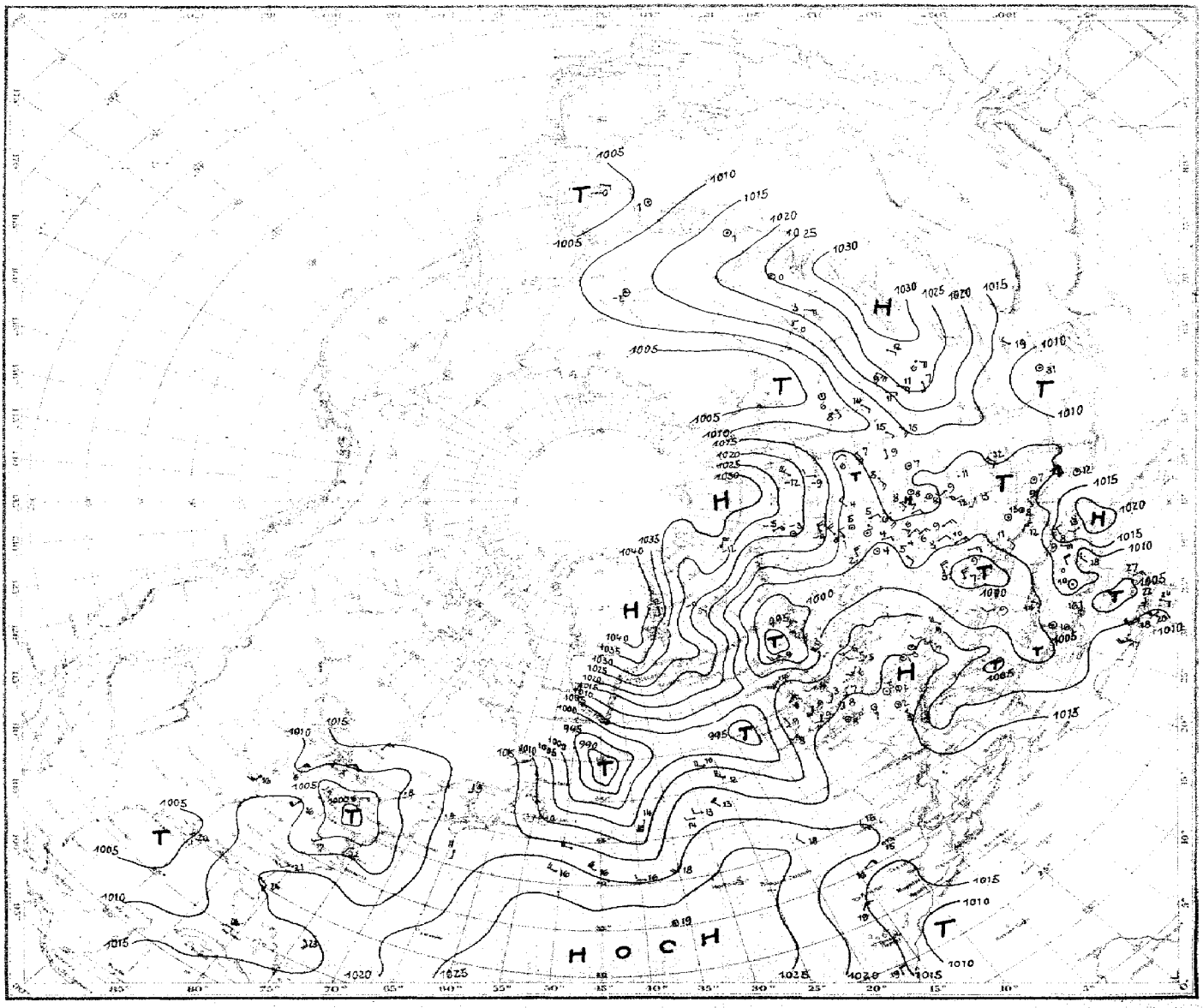

Luftdruck Temperatur Wind Himmelszustand der nördlichen Halbkugel 2 Uhr M.E.Z.

SEEWARTE

Montag, 26. April 1932

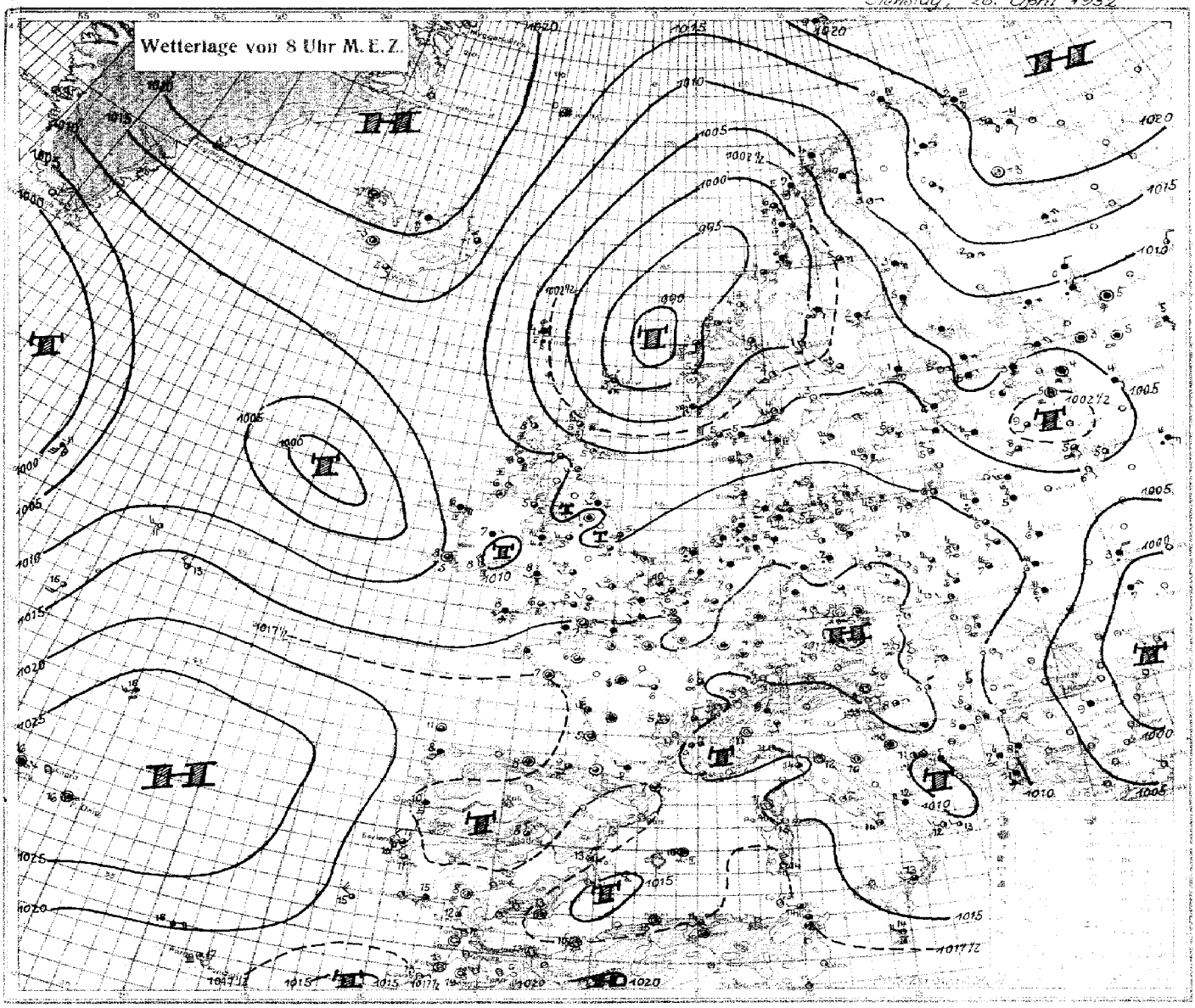

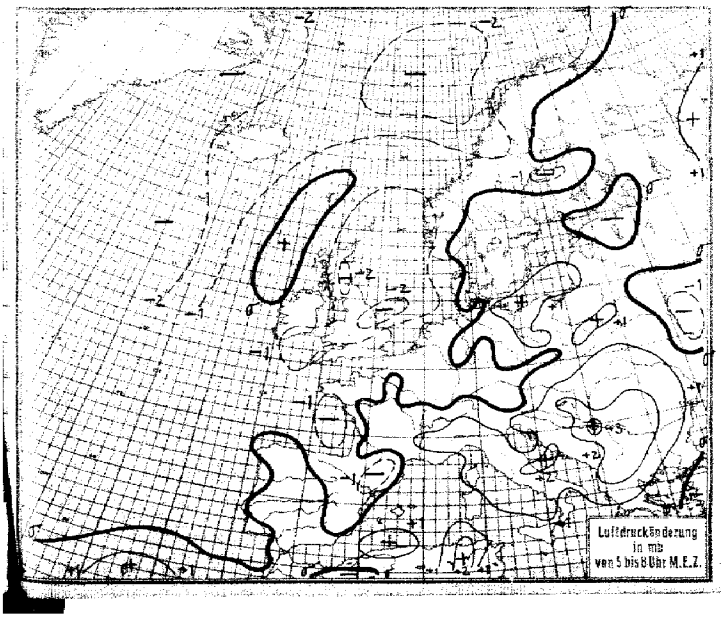

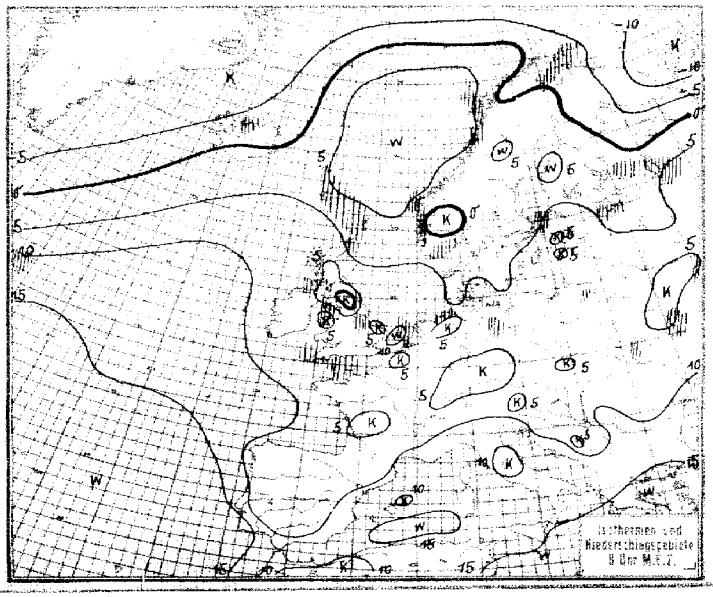

Dienstag, den *26. April 1932*

Erläuterung des Landschlüssels

Untere Wolken C_L · Mittlere Wolken C_M · Wetter ww · Sicht V · Wolkenhöhe h · Bedeckungsgrad (untere Wolken) N_L · Windrichtung DD · Windstärke F · Wetterverlauf W · Bedeckungsgrad (alle Wolken) N · Luftdruck (mb) BBB · Lufttemperatur (° C) TT · Relative Feuchte U · Obere Wolken C_H · Art der Druckänderung i. d. letzten 3 Stunden und Betrag a bb · Niederschlagsmenge (mm) RR · Höchsttemperatur MM · Tiefsttemperatur mm · Seegang S · Sicht nach See V_s · Erdbodenzustand E

Ausland-orte (Küstenorte o)	Gestern 14h MEZ. C_LC_M	ww Vh N_L	DDF WN	BBB TT	U C_H a bb	Gestern 19h MEZ. C_LC_M	ww Vh N_L	DDF WN	BBB TT	U C_H a bb	R_2R_2 MM s V_s E	Heute 8h MEZ. C_LC_M	ww Vh N_L	DDF WN	BBB TT	U C_H a bb	R_1R_1 mm s V_s E
Thorshavn	6 0	65 6 3 8	307 6 8	10 022 04	7 0 302	6 0	84 [illegible] 3 8	256 5 8	10 [illegible] 05	7 0 301	04 [illegible] 7 [illegible]	6 0	61 7 3 8	306 5 8	10 032 04	9 0 301	09 5 [illegible]
Reykjavik	[illegible] 0	01 3 2 2	282 [illegible]	250 [illegible]	3 0 303	6 5	01 3 3 [illegible]	[illegible] 2	224 01	5 x 808	00 x x 0	0 3	02 7 9 0	000 0 4	172 53	7 1 808	00 x x
Isafjord	6 x	76 x x 8	326 6 8	326 58	x x 803	6 x	03 x x 8	324 2 8	299 56	x x 813		5 x	02 x x 5	000 2 5	212 57	x x 813	
Acureyrie	6 x	83 x x 8	323 6 8	288 55	x x 300	6 x	23 x x 6	324 6 6	272 54	x x 803		6 x	83 x x 8	082 7 8	207 54	x x 808	
Seydisfjord	6 x	72 x x 8	327 6 8	204 52	x x 200	6 x	72 x x 8	320 6 8	236 00	x x 103		5 0	02 x x 5	283 1 5	176 51	x 0 808	
Westmann	0 0	00 x 9 0	123 0 0	215 01	x x 800	0 0	00 x 9 0	123 0 0	194 03	x x 108		1 0	02 x x 5	122 0 5	174 02	x 0 808	
Aberdeen	8 0	10 8 5 4	283 6 4	136 xx	x x 001	7 4	01 8 5 2	263 6 3	125 05	6 x 703	97 1 8 1	7 3	01 8 7 3	254 0 3	052 05	5 x 709	00 1 8
Malin Head	1 5	02 8 5 2	042 2 5	165 07	7 0 901	5 0	02 8 6 5	042 2 6	154 07	8 0 803	00 2 8 0	8 5	10 8 5 3	322 1 3	120 06	7 0 603	00 2 8
Tynemouth	6 0	28 4 5 5	022 5 5	148 07	6 0 101							5 0	03 6 4 8	222 5 8	097 02	8 0 608	91 1 6
Croydon						5 x	61 7 5 8	233 5 8	164 10	5 x 902	97 xx 1	1 3	01 6 6 1	212 1 4	136 06	8 8 803	91 04
Lerwick						6 0	64 7 3 8	258 7 8	9 999 05	7 0 701	04 x x 2	6 2	65 6 3 4	925 5 7	9 951 03	8 0 706	10 x x
Valentia	5 2	62 8 4 4	163 7 8	174 09	8 x 806	6 x	64 7 3 2	164 5 8	10 142 09	9 x xxx	04 2 7 1	5 0	01 8 3 4	000 1 4	10 102 06	9 1 803	02 0 8
Guernsey o	7 1	01 8 5 4	263 1 4	194 11	6 0 300	8 4	01 8 5 4	263 1 4	185 09	7 0 80x	xx x x x	6 x	66 8 4 8	xxx x x	157 07	8 x 602	02 1 8 1
Stornoway						8 7	02 8 4 4	243 7 5	133 05	8 0 703	03 2 8 1	7 4	01 8 5 3	264 7 4	082 08	9 0 603	02 2 8 1
Holyhead	8 3	01 8 8 4	272 1 4	171 03	6 0 302	5 x	03 9 7 8	183 1 8	15[illegible] 06	7 x 804	00 1 8 0	6 3	64 6 3 7	235 5 8	109 04	9 0 503	07 2 6
Yarmouth	8 0	25 6 5 5	261 1 5	159 02	8 0 303	4 0	03 6 5 8	091 2 8	105 07	8 0 300	97 1 6 0	0 7	01 6 9 0	201 1 4	122 04	9 0 805	00 2 6 0
Blacksod P.	6 0	55 7 0 8	124 4 8	145 14	8 0 806							5 0	03 8 0 8	085 7 8	117 06	8 0 402	02 4 8 0
Scilly o	8 2	02 9 6 4	253 1 2	201 10	7 x 902	5 7	02 8 6 4	253 1 3	185 08	7 0 202	00 1 8 0	5 x	52 5 4 8	204 4 8	127 08	9 x 705	92 2 5
Myggbukta						0 0	00 9 9 0	081 0 0	349 50	7 0 815	00 x 9 4						
Jan Mayen	5 2	72 6 4 5	017 6 8	165 01	6 x 205	6 1	02 8 4 4	221 2 5	198 00	7 7 201	97 5 8 6	8 6	02 9 [illegible]	000 2 4	154 50	6 x 809	00 5 9
Longyearbyen o	5 0	01 9 4 1	141 0 1	301 58	4 0 805	5 0	02 8 4 4	142 9 4	282 61	5 0 705	97 x x 9	5 0	02 9 4 5	000 4 5	226 57	4 0 807	97 x x 9
Bäreninsel	0 0	00 9 5 0	074 6 0	291 61	7 0 301	5 x	71 8 4 7	043 6 7	278 63	9 x 804	97 x 8 9	5 2	03 4 5 5	033 6 8	229 59	9 x 809	97 x 8 9
Vardö	5 x	03 9 4 8	083 2 8	255 51	6 x 300	5 x	03 9 4 8	033 2 8	249 52	6 x 300	00 2 9 9	5 x	72 6 4 8	125 6 8	128 52	7 x 808	91 3 6
Ingöy	5 2	02 9 6 4	106 2 6	207 52	7 x 701	5 x	03 9 6 8	100 2 8	125 51	7 x 604	00 4 9 8	5 2	03 9 6 4	123 2 8	140 50	8 x 806	00 4 9 6
Andenes	0 0	02 9 9 0	123 2 4	069 08	5 8 201	0 7	02 9 9 0	106 2 5	095 04	7 6 704	00 2 9 6	0 2	03 9 [illegible] 0	142 2 8	058 04	8 x 805	00 2 8 6
Röst o	5 0	02 9 6 4	105 7 6	056 06	6 7 200	4 4	02 8 7 3	085 1 5	050 06	5 7 203	97 2 9 0	2 4	03 2 6 4	116 1 6	9 984 06	8 x 710	00 3 9 0
Nordöyan	8 2	05 8 5 5	124 2 8	009 06	7 x 301	3 2	05 9 5 4	124 1 2	013 04	7 x 300	00 2 8 0	3 4	05 6 4 6	142 7 5	972 04	7 x 803	02 2 9 0
Ona o	8 2	10 9 8 3	225 1 4	006 06	6 0 301	0 1	01 9 8 2	242 1 3	006 05	7 0 300	02 2 9 0	8 7	85 6 0 4	164 7 7	948 05	7 x 607	02 3 6 1
Krakenes	3 7	85 6 0 3	207 7 6	004 03	8 3 200	3 7	85 6 0 4	195 7 8	9 992 02	9 x 705	03 4 6 1	1 6	01 9 x 1	071 0 4	963 05	8 2 804	00 2 9 0
Utsira	8 0	02 9 6 4	255 7 4	034 03	x 0 301	8 0	02 9 6 4	253 7 4	10 059 03	8 0 902	02 5 5 1	8 x	10 8 5 8	217 7 8	998 03	8 x 808	04 5 7 1
Lista	8 0	10 9 5 4	264 7 4	070 05	7 0 310	8 0	81 9 5 4	255 7 4	068 03	8 0 501	91 3 9 1	8 0	88 8 5 5	206 7 5	10 052 04	7 0 703	91 3 9 1
Farder	8 4	02 8 6 5	202 2 6	029 06	7 3 803	5 0	10 9 6 3	222 0 3	043 04	7 3 304	97 2 9 0	2 0	01 3 6 2	225 0 2	047 04	7 0 302	00 3 8 0
Svandaisflona	7 0	02 8 2 4	243 2 4	8 900 52	7 0 001	9 0	10 5 1 6	244 7 4	8 891 54	8 0 602	92 x x 0	9 0	10 5 1 8	243 7 8	8 873 53	8 0 910	02 59
Haparanda	5 7	02 9 x 4	042 1 6	10 114 06	7 0 601	5 0	02 8 x 7	302 2 7	10 101 04	7 0 300	00 07 8						
Jönköping	6 2	58 6 4 4	201 5 8	048 06	5 x 400	4 5	05 [illegible]	[illegible]	030 05	8 x 301	02 07 1	5 x	05 5 3 8	122 8 8	10 011 11	9 x 601	00 00 1
Wisby	0 5	02 8 x 0	202 1 5	042 09	6 0 300	5 0	02 8 x 0	202 1 5	043 09	7 0 401	00 1 6 0	0 0	00 9 x 0	202 5 0	025 05	7 0 304	01 2 9 0
Stensele	5 1	02 8 6 5	082 2 5	087 03	8 0 806	5 0	68 5 4 8	053 7 8	076 02	8 0 602	92 05 6	5 4	02 8 7 4	085 1 4	033 05	5 0 806	01 01 6
Härnösand	6 0	04 4 3 8	042 2 8	073 02	8 0 804	x x	46 3 x 9	002 3 9	059 01	9 x 805	00 1 0 1	6 0	03 4 3 8	162 3 8	029 02	9 0 803	00 1 3 1
Stockholm	5 x	03 7 6 8	122 2 8	059 08	6 x 603	5 9	21 5 7 7	123 4 7	039 06	3 x 605	97 03 0	5 9	03 7 6 4	223 4 4	059 04	8 0 302	91 04 0
Gällivare	5 x	03 9 4 8	081 2 8	122 03	6 x 500	6 x	03 9 4 2	000 2 8	124 01	7 x 300	00 03 9	0 0	00 9 3 0	381 6 0	108 03	6 3 802	97 50 9
Kopenhagen	3 6	02 6 6 5	263 5 7	086 09	8 0 302	3 5	08 7 5 3	262 2 4	098 07	8 0 305	01 1 7 0	2 1	02 6 4 3	243 1 4	128 06	9 7 302	00 1 0 3
Skagen	3 8	02 7 6 4	243 1 5	061 02	7 0 801	0 8	01 7 5 0	244 1 3	064 06	7 3 805	00 4 7 0	8 0	27 7 6 5	224 7 5	079 04	8 0 301	93 4 7 1
Hanstholm o	0 8	10 8 9 0	243 1 3	066 06	7 0 303	6 8	02 8 5 2	244 1 5	076 05	6 0 303	00 3 8 0	6 8	01 8 5 2	244 7 3	075 04	7 0 801	91 4 8 0
Helsingfors o	0 0	02 8 9 0	123 0 6	071 11	4 7 501							5 x	03 8 5 3	063 4 8	093 xx	6 x 301	00 05 1
Sortavala	0 7	03 8 7 8	084 2 8	074 08	5 0 302							0 2	05 5 4 8	084 5 8	082 02	9 0 500	xx xx x
Wasa	4 0	02 6 6 3	300 1 8	092 07	6 0 307							5 0	03 6 6 6	145 2 8	06x 05	5 0 807	00 03 0
Enare	0 2	70 2 x 0	263 6 8	165 51	8 0 300							0 1	70 2 x 0	082 6 8	158 51	9 0 601	01 53 9
Dorpat	0 2	02 6 3 0	304 1 5	039 13	3 8 800	0 2	01 6 9 0	042 1 4	053 03	6 0 300	00 14 0	5 x	03 7 4 6	042 7 8	044 05	8 x 602	00 03 0
Fitsand	0 1	02 7 9 0	090 0 6	064 10	7 x 803	0 1	03 6 9 0	041 1 8	046 08	7 x 806	00 11 0	0 2	03 8 9 0	281 1 8	034 04	7 x 301	00 03 0
Riga	0 0	03 7 9 0	303 2 8	065 12	4 7 802	0 5	02 7 9 0	322 2 5	051 07	7 7 300	00 13 0	5 5	03 6 3 5	263 2 8	038 07	8 3 301	00 01 0
Mainava	0 0	02 7 9 0	263 1 5	014 14	4 6 802	0 0	02 7 9 0	302 1 6	035 06	8 6 302	00 14 0	0 3	02 7 8 0	202 0 5	022 09	7 5 300	00 51 0
Kowno																	
Warschau						4 2	02 6 5 3	284 1 5	075 11	7 6 206	00 11 8	7 0	05 6 5 4	283 0 4	115 08	7 0 302	00 02 0
Krakau						8 1	02 6 5 4	637 1 6	080 10	6 0 409	00 19 0	5 0	01 6 6 4	242 0 4	147 07	7 0 102	00 01 0
Lemberg						8 2	02 6 4 4	023 1 5	032 15	5 0 502	00 16 0						
Pinsk						1 6	01 7 6 3	043 1 3	050 12	8 0 300	00 15 0	5 0	03 6 6 8	253 2 8	070 06	8 0 404	00 04 0
Rochefort	8 0	02 8 x 5	022 2 5	198 12	5 0 801	0 2	01 8 x 0	022 1 3	187 11	5 2 302	00 13 0	3 4	02 7 9 0	241 0 4	167 06	8 0 804	00 06 0
Socoa	7 0	02 8 6 4	282 2 5	190 14	6 5 300	0 4	03 8 9 0	282 2 8	182 12	8 7 300	00 14 1	8 0	02 6 5 x	182 2 5	167 09	7 x 603	00 00 x
Le Bourget	1 0	02 7 5 5	244 0 5	175 14	4 0 803	4 0	02 8 6 5	283 2 6	166 13	5 1 601	00 15 0	5 x	05 5 6 8	000 2 8	155 07	7 x 301	00 06 0
Lyon	1 0	01 8 5 2	655 0 2	147 14	4 0 703	1 0	01 8 5 1	655 0 1	145 13	3 0 300	00 15 0	0 0	02 6 9 0	322 0 6	157 07	6 2 001	00 02 0
Brest	5 0	02 8 6 4	242 3 5	206 10	6 4 801	5 0	02 8 6 4	243 2 5	177 09	6 5 801	00 11 0	5 1	02 8 6 4	181 2 8	153 09	7 9 803	00 07 1
Perpignan	2 0	01 6 6 2	xxx 0 2	137 16	4 0 705	2 0	01 8 6 2	217 0 2	138 05	4 0 201	00 18 0	7 9	02 7 5 3	000 2 7	175 07	8 x 605	00 05 1
Le Talut	4 0	02 7 5 4	243 2 7	213 10	5 6 100	4 0	02 8 5 2	283 2 7	205 10	6 7 602	00 11 0	9 0	02 7 5 3	000 2 7	175 07	8 x 605	00 05 1
Tours	7 0	02 7 5 6	000 2 6	183 13	4 0 803	5 x	02 7 7 7	263 2 7	171 12	5 x 803	00 13 0	5 x	05 6 7 8	000 2 8	157 06	8 x 600	00 05 1
Le Havre	7 0	02 7 5 3	263 0 4	191 10	7 2 200							5 1	03 7 3 4	182 2 8	161 07	9 x 601	00 07 0
Marseille	1 0	01 7 5 3	285 0 3	086 18	3 0 301	1 0	01 7 5 2	285 0 2	088 16	4 0 303	00 19 0	0 0	02 7 9 0	233 0 7	130 10	5 6 203	00 08 0
Helder o						2 1	02 6 5 4	263 1 4	155 08	8 0 301	00 10 0	5 x	61 5 5 8	184 2 8	119 07	9 x 801	91 1 6 1
Vlissingen o	2 0	0x 7 4 4	243 1 x	161 10	7 0 401	5 4	02 7 6 3	262 0 4	163 08	7 8 101	00 0 7 0	0 x	02 8 9 0	203 1 6	132 06	9 7 901	00 1 6 0
De Bilt	7 0	02 7 5 5	243 1 5	154 11	6 5 300	7 3	01 7 5 2	283 0 3	168 09	6 1 301	00 13 0	5 1	61 6 5 5	183 2 8	137 06	8 x 701	97 04 0
Zürich	2 0	01 8 6 3	121 1 3	139 14	2 5 803	5 6	02 8 9 1	320 1 5	151 11	3 0 301	00 15 0	0 0	05 6 9 0	200 1 0	150 04	8 0 300	00 02 1
Bern	7 4	01 8 7 1	023 0 2	128 11	4 0 601	0 3	00 8 9 0	022 0 1	147 12	3 6 300	00 13 0	0 0	05 7 9 0	120 0 1	146 03	7 4 300	00 02 0
Säntis	2 0	02 9 0 x	201 3 4	xxx 56	8 0 303	2 4	01 7 0 0	301 3 3	xxx 58	8 0 302	00 54 9	0 0	00 9 9 0	122 0 0	xxx 56	5 0 601	00 60 9
Wien	5 7	02 7 7 4	596 2 6	098 11	4 7 510							0 0	05 7 9 0	502 0 0	164 07	5 0 303	00 05 0
Klagenfurt												0 0	00 9 4 0	000 0 0	160 04	7 0 901	00 01 0
Innsbruck																	
Budapest	0 2	02 8 9 0	321 2 7	9 987 20	3 x 000	7 9	03 7 7 3	516 4 8	031 15	4 x 410	97 20 0	0 4	01 9 9 0	593 1 4	117 07	5 2 308	00 06 0
Fünfkirchen						5 x	03 6 6 8	652 2 8	040 12	5 x 309	97 16 0	5 0	02 7 6 6	058 4 6	120 09	5 x 306	02 07 0
Debrecen						6 2	03 4 8 6	281 5 8	008 14	2 x 807	97 14 0	0 0	01 8 8 0	123 1 3	079 08	8 1 307	00 07 0
Prag	5 x	01 7 7 4	304 1 4	10 123 11	3 x 203	4 4	01 7 7 4	283 1 1	144 09	4 0 208	97 12 0	0 4	43 2 9 0	000 3 6	166 05	7 x 001	00 01 0
Olmütz	5 0	01 8 5 4	284 1 4	078 13	4 0 301	5 0	01 8 5 4	283 1 4	106 08	5 0 302	00 13 0	0 3	01 6 7 0	282 0 3	144 07	6 0 301	00 01 0

Dienstag, den 26. April 1932

Auslandorte	Gestern 14h MEZ. ww VhN_L	DDFWN	BBB TT	Gestern 19h MEZ. ww VhN_L	DDFWN	BBB TT	Heute 8h MEZ. ww VhN_L	DDFWN	BBB TT
Madrid 153	02 790	242 25	10150 17				02 790	321 16	10169 08
Sevilla 5							02 762	000 04	171 13
Mahon X	01 870	325 13	143 14				03 751	000 28	166 10
La Coruña X 367	01 652	223 13	185 13				03 658	181 28	xxx 08
S. Fernando 400	02 763	282 14	186 18				01 2x3	021 14	186 12
Teneriffa 403	01 95x	162 11	179 21				05 946	285 46	165 12
Kap Juby	00 990	322 00	171 17				02 685	323 15	110 16
Rio de Oro	00 790	x28 00	181 21				00 690	000 00	141 30
Oporto 381	02 790	243 27	175 15				13 448	164 28	168 10
Lissabon 384	02 646	204 46	188 13				02 656	282 16	193 11
Praya 393 (Kap Verde)									
S. Vicente 394 (Kap Verde)									
Pargo	02 645	286 15	232 18				04 4x3	xxx 14	170 17
Pt. Delgada (Azoren)	01 863	023 14	277 17	02 864	323 04	10268 17	01 742	000 14	256 16
Horta X (Azoren)	02 754	082 04	282 x9	02 855	000 15	276 21	03 748	000 28	263 16
Padua									
Genua 10365	02 763	220 16	099 15	01 872	122 02	091 14	01 664	103 04	130 11
Florenz 10317	51 764	000 75	065 16				05 553	000 23	142 12
Rom 10322				03 754	062 58	073 12	01 790	041 33	139 08
Terranova 10332				02 864	222 45	097 13	00 790	223 10	151 13

Auslandorte	Gestern 14h MEZ. ww VhN_L	DDFWN	BBB TT	Gestern 19h MEZ. ww VhN_L	DDFWN	BBB TT	Heute 8h MEZ. ww VhN_L	DDFWN	BBB TT
Messina 16?	02 564	594 25	10107 17				02 765	222 27	10142 13
Tarent	02 754	336 26	067 15				02 763	243 14	114 12
Malta 034				01 851	854 11	10157 14	01 851	254 11	157 14
Belgrad	02 877	261 27	9995 13	03 758	245 28	030 10	03 758	282 58	103 09
Üsküb	02 865	202 15	10029 18	03 654	084 18	033 15	51 758	282 28	102 11
Split 0718	03 768	161 48	029 13	03 768	065 18	057 13	02 863	065 24	109 11
Bukarest							03 648	282 58	032 09
Sofia 0720									
Archangelsk 10824	62 358	062 68	016 04						
Matotschkin S.	02 854	244 05	126 62						
Leningrad X	03 758	224 28	055 07	03 658	043 48	066 05	52 348	063 38	052 02
Ust Zylma X	43 418	282 46	070 06				03 898	322 68	179 59
Moskau	02 x78	494 28	045 08	52 x78	162 48	061 06	47 x52	163 43	088 06
Astrachan	02 786	323 26	137 16	51 078	322 78	101 14	02 752	1x2 54	091 11
Kijew X	02 761	124 07	064 14	81 757	104 28	047 11	63 548	044 58	012 03
Odessa	66 4x8	062 58	022 06						
Swerdlowsk X				01 790	163 04	180 20	03 690	201 18	118 15
Rabat X	01 890	243 14	155 20	02 890	243 16	163 16	00 890	000 00	178 13
Algier 0032	xx xxx	323 26	159 18	01 761	000 11	167 17	02 89x	000 14	170 15
Tunis	02 x64	265 14	126 18	01 853	206 13	141 14	02 767	244 17	174 12

Beobachtungen von Nordamerika und Grönland 2h MEZ.

Wetter ww — Windrichtung DD — Windstärke F — Luftdruck (mb) BB — Lufttemperatur (°C) TT

Ort	ww DDF	BB TT	Ort	ww DDF	BB TT	Ort	ww DDF	BB TT
Tatoosh J.			Dodge City			Key West		
Roseburg			Corpus Christi			Charleston	03 303	1013 21
San Francisco			Duluth			Hatteras		
San Diego			St. Joseph			Washington		
Flagstaff			Little Rock			Scranton		
Helena			New Orleans	01 202	1005 20	Nantucket		
Salt Lake C.			Chicago	02 325	10 06	Portland		
Denver			Cleveland			Eastport	03 xxx	15 04
El Paso			Nashville			Honolulu		
Bismarck			Jacksonville	01 082	15 14	Nome		

Ort	ww DDF	BB TT	Ort	ww DDF	BB TT	Ort	ww DDF	BB TT
Dutch Harbor			Winnipeg			Nottingham J.		
Tanana			White River			Resolution J.		
Cordova			Doucet			Bermuda		
Juneau			Father Point			Julianehaab		
Aklavik			Chatam			Godthaab		
Ft. Simpson			Halifax			Godhavn		
Prince Rupert			Sydney			Angmagsalik		
Edmonton			Cap Race	01 xxx	1010 00	Miles City / Havana		
Medicine Hat			Harrington			Atlanta / Kingston		
The Pas			Belle Isle			Montreal / San Juan		

Schiffsmeldungen.

Erläuterung des Schiffsschlüssels: P Wochentag; Q Erdoktant; LLL Breite (Süd unterstr.); lll Länge (Ost unterstr.); ZZ Zeit (MEZ.); DD Windrichtung; F Windstärke; ww Wetter; BB Luftdruck (mb); V Sicht; TT Lufttemperatur (°C); 3 Kennzahl; C_L Untere Wolken; C_M Mittlere Wolken; C_H Obere Wolken; N Bedeckungsgrad (alle Wolken); t_d Unterschied zw. Luft- u. Wassertemperatur; K Dünung; d Richtung der Dünung; W Wetterverlauf; N_L Bedeckungsgrad (untere Wolken); d_s Kurs des Schiffes; f Geschwindigkeit des Schiffes; a Art der Druckänderung i. d. letzten 3 Stunden und bb Betrag.

25. April 1932

Schiffsname	P Q LLL	lll ZZ	DDF ww	BB V TT	3 C_L C_M C_H N	t_d K d W N_L	d_s f abb
Sierra Ventana	2 0 318	659 07	203 00	71 8 19	3 0 0 0 0	6 0 0 0 0	1 5 302
Columbus	2 0 419	588 13	246 01	12 8 09	3 0 0 5 3	8 1 6 1 0	6 7 315
General v. Steuben	2 0 481	262 13	175 50	14 7 14	3 6 x x 8	3 1 5 4 8	6 5 808
Deutschland	2 0 474	340 13	243 02	15 6 14	3 0 1 x 7	4 1 5 2 0	2 2 308
Rio Bravo	2 0 422	324 13	222 02	28 6 18	3 5 0 0 6	3 2 6 4 6	6 4 506
Monte Sarmiento	2 0 220	185 13	045 02	20 7 20	3 2 0 0 4	4 5 1 0 4	
Orinoco	2 0 369	348 13	221 03	28 7 19	3 6 x x 8	3 1 6 2 8	x x xxx
Albert Ballin	2 0 469	302 19	265 01	18 8 15	3 1 2 0 4	4 0 0 1 2	1 7 300
Monte Sarmiento	2 0 228	179 19	023 01	18 8 19	3 1 0 0 2	4 1 1 0 2	
Rio Bravo	2 0 417	336 19	314 01	26 6 18	3 5 x x 8	2 4 5 2 8	6 4 70[illegible]
Orinoco	2 0 3[illegible]9	357 19	000 0[illegible]	27 7 21	3 8 0 6 7	2 1 6 1 7	
Deutschland	2 0 470	342 19	243 01	18 8 15	3 0 0 8 2	4 4 6 0 0	6 7 315
					3		
					3		
					3		
					3		
					3		
	2 0 470	298 01	243 00	18 8 13	3 0 0 0 0	5 1 7 2 0	6 8 302
	2 0 536	269 13	143 60	11 7 11	3 6 x x 8	3 2 x 2 8	6 6 808
	2 0 411	107 13	042 02	20 6 18	3		
	2 0 545	171 13	025 01	17 7 18	3 4 x x 3	5 3 8 0	
	2 0 332	129 13	205 03	23 5 14	3 x x x 8	7 3 5 5 x	5 3 811
	2 0 320	185 13	046 03	xx 7 20	3		
	2 0 379	104 13	142 01	19 7 17	3 1 0 0 2	2 3 4 4 2	1 4 515
	2 0 225	220 13	045 02	18 7 20	3 5 x x 4	5 4 1 1 4	1 3 305
	2 0 484	236 13	203 60	13 6 12	3 6 0 0 8	4 1 7 2 8	6 8 806
	2 0 501	207 13	024 03	17 6 12	3 3 x x 8	4 3 7 2 8	6 6 601
	2 3 373	173 13	064 01	11 8 16	3 3 0 0 3	7 3 6 1 3	7 5 300
	2 0 422	324 13	222 02	28 6 18	3		
	2 0 373	293 13	000 01	27 8 17	3 1 4 0 3	3 1 6 0 3	6 6 005
	2 0 369	346 13	221 03	28 7 19	3		
	2 0 399	025 13	143 08	17 6 14	3 6 x x 8	x 6 7 8	
	2 0 443	208 13	304 03	23 x 13	3 5 x x 8	5 4 7 2 8	5 4 308
	2 0 457	195 13	123 02	xx 5 08	3		
	2 0 263	217 19	024 02	15 7 21	3 8 0 0 5	5 4 1 2 5	
	2 0 241	149 19	024 05	11 3 19	3 5 2 7 8	3 5 7 2 6	1 4 200
	2 0 260	257 19	000 02	27 7 21	3		
	2 0 326	133 19	304 01	11 7 17	3 4 0 0 4	6 9 x 5 4	5 2 402
	2 0 406	35[illegible] 19	224 08	02 3 13	3 8 0 0 1	3 3 5 5 8	6 6 719
	2 3 353	306 19	000 03	12 8 13	3 3 3 x 8	[illegible] 1 5	7 5 302

26. April 1932

Schiffsname	P Q LLL	lll ZZ	DDF ww	BB V TT	3 C_L C_M C_H N	t_d K d W N_L	d_s f abb
Columbus	3 0 412	640 01	161 01	18 8 11	3 0 3 0 3	6 0 0 0 0	6 7 300
Albert Ballin	3 0 472	274 01	284 00	18 8 13	3 0 0 0 0	6 1 6 0 0	1 7 300
Rio Bravo	3 0 412	350 01	204 03	26 6 18	3 5 x x 8	3 4 5 2 8	6 4 300
Bayern	3 0 364	112 01	082 00	20 8 15	3 0 0 0 0	6 1 5 0 0	1 4 407
General v. Steuben	3 0 471	305 01	252 01	18 8 14	3 1 0 1 3	6 1 7 1 3	6 5 300
Orinoco	3 0 350	375 01	000 01	28 7 19	3 4 x x 4	4 1 0 0 4	
Monte Sarmiento	3 0 239	175 01	324 01	17 8 19	3 1 0 0 3	6 4 8 0 3	
Albert Ballin	3 0 475	249 07	283 01	16 8 13	3 7 7 x 4	4 1 7 0 3	1 7 812
					3		
	3 0 410	504 01	263 05	19 2 16	3		
	3 0 413	453 01	285 50	20 8 16	3		
	3 0 155	617 01	166 01	12 7 23	3		
	3 0 173	658 01	083 80	20 8 24	3		
	3 0 169	710 01	124 01	20 8 21	3		
	3 0 268	742 01	124 01	13 8 23	3		
	3 0 242	820 01	082 01	12 7 26	3		
	3 0 158	818 01	083 01	20 8 28	3		
	3 0 245	828 01	003 01	12 7 27	3		
	3 0 482	658 01	161 02	18 7 09	3		
	3 3 354	35x 01	081 02	09 8 18	3		
	3 3 393	146 01	264 14	10 5 11	3		
	3 0 349	146 01	064 02	17 6 16	3 5 0 0 5	3 3 2 2 5	1 4 20x
	3 0 400	092 01	281 02	21 8 18	3 5 3 1 5	3 1 7 0 4	4 3 305
	3 0 239	185 01	004 05	78 1 xx	3		
	3 0 242	213 01	025 05	16 6 22	3 8 x x 8	5 4 1 2 5	1 4 605
	3 0 315	169 01	043 01	14 6 19	3 1 0 0 2	3 3 1 1 1	1 4 410
	3 0 376	103 01	263 00	18 8 16	3 0 0 0 0	4 2 6 1 0	5 4 503
	3 3 354	350 01	081 02	09 8 18	3 8 x x x	2 0 0 2 4	4 4 800
	3 3 393	146 01	264 14	10 5 11	3 3 8 x 8	6 3 6 1 8	7 5 805
	3 0 502	249 01	285 02	12 8 12	3 2 x x 6	5 9 9 4 5	6 6 412
	3 0 430	246 07	223 08	2x 8 16	3 5 x 6 8	4 9 9 3 8	4 6 304
	3 3 404	130 07	321 00	13 8 14	3 0 0 0 0	5 2 6 1 0	7 5 310
	3 0 517	349 07	167 89	01 6 11	3 5 x x 8	3 4 5 7 9	6 6 935
	3 0 415	084 07	000 02	17 9 11	3 4 x x 7	6 1 7 0	
	3 0 501	274 07	243 01	12 8 11	3 1 0 0 4	6 9 9 2 4	6 6 800
	3 0 392	095 07	281 06	20 8 16	3 5 3 1 5	3 1 6 1 4	4 3 605
	3 0 298	169 07	043 05	16 6 19	3 1 0 0 2	3 3 1 1 1	4 4 102
	3 0 337	187 07	064 02	21 7 18	3 9 x x 6	4 4 1 2 6	7 4 312
	3 0 367	111 07	263 02	12 7 15	3 5 3 2 7	4 2 6 1 4	5 4 300
	3 0 462	308 07	183 02	12 7 15	3 5 0 0 6	5 x 0 2 6	5 8 816

Witterungsübersicht.

Dienstag, den **26. April** 1932

Ein Druckwellental, das vom atlantischen System ausging, zog ostwärts und vertiefte die bereits absterbende Zyklone über dem südlichen Nordmeer. Auch im Raume zwischen Ostgrönland und Spitzbergen fiel der Druck weiter und schwächte dort das mächtige Hochdruckgebiet. An seiner Stelle verbreitert sich eine Tiefdruckmulde.

Über Mitteleuropa sind keine bedeutenden Änderungen eingetreten. Das südosteuropäische Tiefdrucksystem füllte sich auf und zog nach Osten. Die Luftmassen sind zur Ruhe gekommen und erwärmen sich dynamisch, wie die Berge und Aufstiege Süddeutschlands ausweisen. Im Osten Deutschlands, der gestern noch von südosteuropäischer Warmluft überflutet war, machen sich die maritimen Luftmassen durch eine beträchtliche Abkühlung bemerkbar (Königsberger Aufstieg). Dagegen sind die Temperaturen Norddeutschlands im wesentlichen gleich geblieben, jedoch kommen in den Schichten über 3000 m schon wärmere und feuchtere Luftmassen an, die allmählich die alte Kaltluft über Mitteleuropa forträumen werden. Die mildere Westströmung reicht bis in größere Höhen hinauf, nunmehr wird sie auch beschleunigt werden, da sich vom Atlantik ein neues Tief über die britischen Inseln ostwärts bewegt und die Gradienten wiederum verschärft.

Hermann.

Höhenluft-Beobachtungen.

Ort Seehöhe (m)	Zeit (MEZ.)	Einheit	Höhen-Temperaturen und -Feuchtigkeiten																			Bemerkungen
Hamburg 18	7 22	m	Boden	810	1060	2870	3750	4390	4710	5120												Stadtrauch bis 200 m. Frau-Daten auf Rauchober-fläche und im G. Dunst E bei 2500 m übermischt mit str-Fetzen und Frstr. 3300-3400 wenig str 710 ostr. 5000 bis ca. 15500 m zu ostr. stetig darüber bend. Halo. Sonne im str. Sicht im Rauchbereich 3 km, auf 1000 m 30-40 km.
		°C	4.3	-1.5	-2.6	-16.0	-11.7	-21.5	-23.4	-27.7												
		%	90	68	75	98	55	65	72	80												
		mb	1011	977	888	703	677	573	548	516												
München 506	8	m	Boden	1100	2100	2700	3500	5200														heiter, Sicht 20-50 km
		°C	4.1	-0.8	-6.3	-6.3	-10.7	-21.5														
		%	87	66	80	43	41	35														
		mb	995	853	783	728	651	518														
Darmstadt	8	m	Boden	600	3200	3400	4700	5600														
		°C	5.3	6.4	-13.1	-10.3	-16.0	-23.5														
		%	83	75	98	47	47	47														
		mb	994	949	679	660	502	500														
Fr'hafen 400	8	m	Boden	700	900	2000	2500	2700	3500	4500	5500											heiter, Sicht 4-10 km.
		°C	4.1	1.8	3.2	-4.8	-8.1	-6.2	-11.2	-18.2	-26.1											
		%	77	70	66	73	80	44	43	43	42											
		mb	968	929	909	792	745	723	653	572	501											
Königsberg 28	8	m	Boden	800	2300	3400	3600	5300														3/4 bed., Sicht 20-50 km.
		°C	5.6	0.5	-8.1	-12.4	-13.0	-21.6														
		%	88	88	74	52	50	37														
		mb	1007	918	759	655	645	512														
Nachträge v.	25.IV.32	m	Boden	400	800	1600	1900	2000	2300	2700	3200	3600	4200									
Lindenberg 106	11	°C	6.6	4.0	0.0	-6.3	-4.5	-5.2	-7.5	-11.7	-15.6	-19.7	-25.5									1/2 bed., Sicht 20-50 km.
		%	71	72	80	98	38	38	38	38	39	39	41									
		mb	996	956	907	827	803	783	760	716	677	635	588									
Lindenberg 106	14	m	Boden	300	600	800	1300	1900	2700	2600	3000	3200	3500									3/4 bed., Sicht 20-50 km.
		°C	9.3	6.0	2.5	1.0	-2.6	-7.1	-7.0	-11.0	-14.0	-13.4	-14.0									
		%	70	72	93	98	98	97	84	81	80	40	42									
		mb	987	975	937	920	860	800	780	732	693	679	649									
Paris 47	16	m	200	500	1000	1500	2000	2500														
		°C	12	10	4	-2	-1	-3														
		%	-	-	-	-	-	-														
		mb	964	927	872	877	797	767														

Höhenwinde.

Ort	Seehöhe (m)	Zeit (MEZ.)	0 7 T.	200 8 T.	500 9 T.	1000 10 T.	1500 11 T.	2000 12 T.	2500 13 T.	3000 14 T.	3500 15 T.	4000 16 T.	4500 17 T.	5000 18 T.	6 T. 19 T.
Hamburg	18	8	SW	-	SW-S	NSW	-	W-N	2400 W-N		bedeckt				
			2	-	4	7	-	13	12		Sicht 1-2 km				
Aachen	204	9	S	400 Stille	700 W-S	NSW	W	W		3/4 bed.					
			1	-	2	9	6	10		Sicht 2-4 km					
Hannover	55	7	SSW	-	NNW	W-S	-	W	-	NSW	1/2 bed.				
			-	-	4	7	-	9	-	13	Sicht 4-10 km				
Bremen	16	7	OSE	-	-	W	-	W	-	W	bedeckt				
			2	-	-	5	-	10	-	10	Sicht 4-10 km				
Dortmund	70	8	SSW	-	SW-S	W	-	W	2700 WNW	bed.					
			2	-	4	3	-	6	7	Sicht 4-10 km					
Frankfurt	106	11	W	-	S	SSW	-	W-S	2500 SSW	bed.					
			1	-	6	6	-	6	6	Sicht 2-4 km					

Ort	Seehöhe (m)	Zeit (MEZ.)	0 7 T.	200 8 T.	500 9 T.	1000 10 T.	1500 11 T.	2000 12 T.	2500 13 T.	3000 14 T.	3500 15 T.	4000 16 T.	4500 17 T.	5000 18 T.	6 T. 19 T.
Dresden	152	7	OSE	-	400 SW-W	SSW	-	2700 NNW		3/4 bed.					
			12	-	4	4	-	6		Sicht 2-4 km.					
Lindenberg	106	7	SW-S	-	-	NSN	-	W-N		3/4 bed.					
			2	-	-	9	-	10		Sicht 10-20 km					
Breslau	128	8	W	-	SWW	NNW	3700 NNW			3/4 bed.					
			2	-	4	7	7			Sicht 10-20 km					
Fr'hafen	400	7	E	-	700 NEE	900 SE	-	E	-	-	SW	2400 bed.	3500 SW	klar	
			2	-	1	4	-	1	-	1	3	2	Sicht 4-10		
Köln	48	8	SSW	-	SW-S	W-S	-	W-S	-	W-S	Dunst				
			-	-	3	3	-	5	-	13	Sicht 2-4 km				
	41	11	SSW	-	SW	WSW	-	W-S	2400 WSW	3/4 bed.					
			-	-	2	4	-	7	10	Sicht 4-10 km					

Höhenwinde über See.

Schiff	Besteck	Zeit (MEZ.)	0 7 T.	200 8 T.	500 9 T.	1000 10 T.	1500 11 T.	2000 12 T.	2500 13 T.	3000 14 T.	3500 15 T.	4000 16 T.	4500 17 T.	5000 18 T.	6 T. 19 T.
Sierra Ventana	30.6 N	24 N	SW	900 SW	3400 SW	7700 NNW	2500 NNW	3200 WNW	3900 WNW	4200 NNW	4600 WNW	5200 WNW	5500 WNW	5700 WNW	6100 WNW
	69.5 W	16 3	5	6	2	1	3	5	10	12	12	18	18	21	14
			3900 WNW	5700 NNW	10000 W	10000 NW		in	ei -	Schleier	verschwunden				
			21	25	32	19									

Eisbericht Nr. 121 vom Dienstag, 26 April 1932

Unter Ausschluß jeglicher Haftung herausgegeben von der Deutschen Seewarte Telef.: 36 11 32. Telegr.: „Seewarte Hamburg"

Spalte E bedeutet Eisverhältnisse wie folgt:

. = Eisfrei
1 = Loser Eisbrei oder Neueis
2 = Festes Eis
3 = Treibeis
4 = Zusammengeschobener Eisbrei oder Packeisstreifen
5 = Offene Seerinne längs der Küste
6 = Starkes Festeis
7 = Starkes Treibeis
8 = Packeis
9 = Eispressung
x = Nicht gemeldet

Spalte S bedeutet Schiffahrtsverhältnisse wie folgt:

. = Schiffahrt unbehindert
1 = Schiffahrt für Dampfer unbehindert, für Segler erschwert
2 = Schiffahrt für schwache Dampfer erschwert, für Segler geschlossen
3 = Schiffahrt nur für starke Dampfer möglich
4 = Schiffahrt nur für Dampfer mit Eisverstärkung möglich
5 = Schiffahrt wird durch Eisbrecher aufrecht erhalten
6 = Aufgebrochene Fahrrinne im Eise vorhanden
7 = Schiffahrt vorläufig geschlossen
8 = Schiffahrt hat aufgehört
9 = Schiffahrtsverhältnisse unsichtigen Wetters wegen nicht zu erkennen
x = Nicht gemeldet

Spalte T bedeutet Lufttemperatur in C°. Alle Angaben im Bericht beziehen sich auf Beobachtungen von etwa 0300 Uhr des Ausgabetages, soweit nicht anders vermerkt

Finnland, Funkmeldung

Beobachtungsstellen	E	S	T	Bemerkungen
Björkösund	2	8		
Werkkomatala, Umgebung von	3	8		
Björkö, Seegebiet West von	3	8		
Wiborg-Trangsund, Fahrwasser	2	8		
Trangsund-Rödhäll, Fahrwasser	2	8		
Rödhäll, außerhalb	2	8		
Kotka, Hafen nebst Umgebung	1	2		
Rankö, außerhalb	2	7		
Luppi, außerhalb	3	7		
Bolstö, bei	2	6		
Glosholm, bei	2	6		
Hochland, Seegebiet W von	3	7		
Helsingfors S Hafen nebst Umgebung	1	2	1	
Sweaborg, außerhalb	2	7		
Grasiarsbådarna, außerhalb	3	7		
Porkala, bei	2	6		
Kalibådan, außerhalb	3	2		
Barösunds Fjärd	2	7		
Jussarö, Seegebiet außerhalb	3	2		
Hangö Hafen nebst Umgebung	1	1	5	
Russarö, Umgebung von	3	2		
Russarö, Seegebiet im äußerst Sichtkreis von	3	1		
Hangö W-Fjärd	2	6		
Gullkrona Fjärd, S-Teil von	2	6		
Abo Hafen bis Stora Bocken	1	1		
Erstan Fjärd	2	6		
Lohm, Umgebung von	2	6		
Widskärsfjärd	.	.		
Utö, bei	.	.		
Utö, Seegebiet im äußersten Sichtkreis von	.	.		
Skiftet	1	1		
Degerby, bei	.	.		
Ledsund, bei	.	.		
Nyhamn, O. von	.	.		
Kobbaklintar, Seegebiet außerhalb	.	.		
Marichamn, Schärenhof vor	.	.	1	
Eckerö, West von	.	.		
Storbrotten, Umgebung von	.	.		
Raumo, Schärenhof außerhalb	1	2		
Raumo, Seegebiet nahe außerhalb	1	1		
Reiendersgrund, Umgebung von	.	.		
Räfsö und Mäntyluoto innere Hafengebiete	1	.		
Mäntyluoto Reede	.	.		
Kallo und Räfsö, außerhalb	3	.		
Räfsö, Seegebiet im äußersten Sichtkreis von	3	.		
Wasklot Hafen nebst Schärenhof	2	5	5	
Storhästen und Ensten, zwischen	2	5		
Rönnskär-Fahrwasser	6	4		
Norrskär-Fahrwasser	6	4		
Jakobstadt Hafengebiet	6	8		
Adö, Reede bei	6	8		
Mässkär, Seegebiet außerhalb	.	8		
Yxpila Hafengebiet	6	8		
Tankar, innerhalb	6	8		
Tankar, Seegebiet außerhalb	x	8		
Brahestads Reede	x	8		
Nahkiainen, nach außen gen	x	8		
Isokraaseli, Seegebiet N von	x	8		
Uleaborgs, äußere Hafengebiete	x	8		
Uleaborgs Hafengebiete, Fahrstraße nach	x	8		
Marjaniemi, Seegebiet außerhalb	x	8		
Kemi Hafengebiete	x	8		
Kemi, Seegebiet außerhalb	x	8		

Schweden, Funkmeldung

Beobachtungsstellen	E	S	T	Bemerkungen
Karlsborg, Fahrwasser nach	x	8		
Rödkallen, Seegebiet vor	x	8		
Lulea durch Tjuvholmsund, Fahrwasser nach	x	8		
Gasören, Seegebiet vor	x	8	3	
Västra Kvarken	x	8		
Skag, Seegebiet vor	.	.		
Hernö, Seegebiet vor	.	.	2	
Svanö, Angermanälven oberhalb	1	2		
Svanö, Angermanälven unterhalb	.	.		
Bremö, Seegebiet vor	.	.		
Bremö bis Draghällan-Feuer, Fahrwasser	.	.		
Alnösundet	.	.		
Lilljungfrun, Seegebiet vor	.	.		
Eggegrund, Seegebiet rund um	.	.	.	
Gävle, Nordfahrwasser nach	.	.		
Oregrundsgrepen	3	1		
Grundkallen-Feuerschiff, Seegebiet um	.	.		
Södertarn, Seegebiet vor	.	.		
Sandhamn, Seegebiet vor	.	.		
Sandhamn nach Stockholm, Fahrwasser	.	.	4	
Landsort, Seegebiet vor	.	.		
Landsort bis Stockholm, Fahrwasser	.	.		
Hävringe bis Oxelösund, Fahrwasser	.	.		
Kalmarsund nördlich Kalmar	.	.	6	
Kalmarsund südlich Kalmar	.	.		
Kalmarsund, südliche Einfahrt zum	.	.		
Karlshamn, Seegebiet vor	.	.		
Öresund, südliche Einfahrt zum	.	.		
Flintrännen	.	.		
Hälsingborg, Seegebiet vor	.	.		
Öresund, nördliche Einfahrt zum	.	.		
Halmstad, Seegebiet vor	.	.		
Varberg, Seegebiet vor	.	.		
Vinga, Seegebiet vor	.	.		
Vinga bis Göteborg, Fahrwasser	.	.		
Smögen, Seegebiet vor	.	.		

Briefmeldung vom:

Der Eisbericht erscheint täglich mit Ausnahme von Sonn- und Feiertagen. Bezugspreis für das Winterhalbjahr beträgt RM. 20.— einschließlich einer Eisübersichtskarte, die als Anlage beigegeben wird, wenn die Entwicklung der Eisverhältnisse es fordert. Bestellort: „Hamburg, Deutsche Seewarte".

Eisbericht Nr. [illegible] vom Donnerstag, den [illegible] April 1932.

Unter Ausschluß jeglicher Haftung
herausgegeben von der Deutschen Seewarte
Telef.: 36 11 32. Telegr.: „Seewarte Hamburg".

Spalte E bedeutet Eisverhältnisse wie folgt:

- 0 = Eisfrei
- 1 = Loser Eisbrei oder Nauels
- 2 = Festes Eis
- 3 = Treibeis
- 4 = Zusammengeschobener Eisbrei oder Packeisstreifen
- 5 = Offene Seerinne längs der Küste
- 6 = Starkes Festeis
- 7 = Starkes Treibeis
- 8 = Packeis
- 9 = Eispressung
- x = **Nicht gemeldet**

Spalte S bedeutet Schiffahrtsverhältnisse wie folgt:

- 0 = Schiffahrt unbehindert
- 1 = Schiffahrt für Dampfer unbehindert, für Segler erschwert
- 2 = Schiffahrt für schwache Dampfer erschwert, für Segler geschlossen
- 3 = Schiffahrt nur für starke Dampfer möglich
- 4 = Schiffahrt nur für Dampfer mit Eisverstärkung möglich
- 5 = Schiffahrt wird durch Eisbrecher aufrecht erhalten
- 6 = Aufgebrochene Fahrrinne im Eise vorhanden
- 7 = Schiffahrt vorläufig geschlossen
- 8 = **Schiffahrt hat aufgehört**
- 9 = **Schiffahrtsverhältnisse unsichtigen Wetters wegen nicht zu erkennen**
- x = **Nicht gemeldet**

Spalte T bedeutet Lufttemperatur in C°. Alle Angaben im Bericht beziehen sich auf Beobachtungen von etwa 0800ᵘ des Ausgabetages, soweit nicht anders vermerkt

Lettland, Funkmeldung

Beobachtungsstellen	E	S	T	Bemerkungen
Papensee	.	.		
Libau, Hafen	.	.	5	
Libau, Seegebiet	.	.		
Steinort	.	.		
Windau, Hafen	.	.	4	
Windau, Seegebiet	.	.		
Lyserort, NW-SW	.	.		
Lyserort, NW-NO	.	.		
Michaelsturm	.	.		
Domesnäs, NW	x	9		
Domesnäs, NO	x	9		
Domesnäs, SO	x	9		
Markgrafen	.	.		
Riga, Seegebiet	.	.		
Riga, Hafen	.	.	7	
Haynasch	7	4		

Estland, Funkmeldung

Zorel SO	x	9		
Zorel SW	.	.		
Filsand	.	.	4	
Ristna SW	.	.		
Ristna NW	.	.		
Ristna NO	.	.		
Tachkona NW	.	.		
Tachkona NO	.	.		
Odensholm SW	.	.		
Odensholm NW	.	.		
Odensholm NO	.	.		
Packerort NW	.	.	5	
Packerort NO	.	.		
Surup NW	.	.		
Surup NO	.	.		
Nargen NW	1	1		
Nargen NO	1	1		
Nargen SO	.	.		
Reval, Reede	.	.	5	
Kokskär NW	1	1		
Kokskär NO	.	.		
Eckholm NW	5	2		
Eckholm NO	5	3		
Stenskär SW	1	1		
Stenskär NW	3	2		
Stenskär NO	3	5		
Narva, Reede	3	8	3	
Pernau, Reede	.	8		
Kynö SO	3	8		
Kynö SW	3	8		
Kynö NW	3	8		
Paternoster SO	3	8		
Paternoster NO	3	8		
Baugi (Ins.Moon)	3	8		
Worms SW	3	8		
Worms NW	.	.		
Runö NO	3	2		
Runö SO	3	2		
Runö SW	3	2		
Runö NW	3	2		

Rußland, Funkmeldung

Beobachtungsstellen	E	S	T	Bemerkungen
Lissy Noss	0	5	2	
Kronstadt, Reede	7	5		
Toibukin	7	5		
Schepel	7	5		
Sofkina Barga	7	5		
[illegible]	7	5		
[illegible] (zwischen den Meridianen)	7	5		
[illegible]	7	5		
[illegible]	7	5		
Sommers-Hochland	7	5		
Havousari-Gr. Tütters zwisch. Parallelen	7	5		
Gr. Tütters-Kl. Tütters Merid., zw.	7	5		
Hochland-Stenskär	7	5		
Stenskär-Kalbådagrund	3	5		
Kalbådagrund-Kokskär	3	3		
Kl. Tütters und Stenskär (Zwischen den Meridianen von)	3	5		
Stenskär-Eckholm	3	5		
Eckholm-Kokskär	3	3		
Kokskär-Nargen	3	1		
Nargen-Packerort	1	1		
Packerort-Odensholm	.	.		
Odensholm-Tachkona	.	.		
Tachkona-Dagerort	.	.		
Dagerort, zwisch. Merid. u. Parallel von	.	.		

Polen, Funkmeldung vom:

Karwen N				
Rixhöft N				
Rixhöft O				
Hela N				
Hela O				
Hela S				
Hela W				
Hela, Hafen				
Oxhöft N				
Gdingen O				
Gdingen SO				
Gdingen, Hafen				

Täglicher Wetterbericht.

Jahrgang: 57 Nr.: 118

Herausgegeben von der Deutschen Seewarte.
Verlagsort Hamburg.

Mittwoch, den 27. April 1932

Versendung 6mal wöchentlich. Der Sonntagsbericht erscheint nachträglich.

Erläuterung: Die Beobachtungen sind sämtlich in der Form der 1929 in Kopenhagen beschlossenen Einheitsschlüssel wiedergegeben; die ausländischen jedoch zum Teil gekürzt. Kurze Erläuterungen zu den einzelnen Ziffern werden am 1. eines jeden Monats dem Täglichen Wetterbericht beigegeben. Eingehend finden sie sich in „Schlüssel und Anweisung für Obstelegramme", Aufl. I, 1930, zu beziehen von der Deutschen Seewarte, Hamburg. Luftdruck in Millibar, umgerechnet auf den Meeresspiegel, bei Bergen auf die nächste Tausenderhöhe (1000 mb = 750.1 mm, bezogen auf 0° C und Schwere in 45° Breite). Temperatur in Celsiusgraden. Windrichtung: 08 = E, 16 = S, 24 = W, 32 = N. Windstärke nach Beaufort-Teilung (0 = Stille, 12 = Orkan). Die Wolkenhöhe (h) bezeichnet bei Bergen, wenn Wolken unter Orthöhe vorhanden sind, den Abstand von der Oberfläche dieser Wolken.

Erläuterung des Schlüssels	Untere Wolken	Mittlere Wolken	Wetter	Sicht	Wolkenhöhe	Bedeckungsgrad (untere Wolken)	Windrichtung	Windstärke	Wetterverlauf	Bedeckungsgrad (alle Wolk.)	Luftdruck (mb)	Lufttemperatur (°C)	Relative Feuchte	Obere Wolken	Art der Druckänderung i. d. letzten 3 Stunden und Betrag	Niederschlagmenge (mm)	Höchsttemperatur	Tiefsttemperatur	Seegang	Sicht nach See	Erdbodenzustand	Unterschied zw. Luft- u. Wassertemperatur	Dünung	Richtung der Dünung
	C_L	C_M	ww	V	h	N_L	DD	F	W	N	BBB	TT	U	C_H	a bb	RR	MM	mm	S	V_s	E	t_d	K	d

Deutsche Binnenlandorte

Deutsche Binnenlandorte	Gestern 14h MEZ. $C_L C_M$	ww VhN_L	DDF WN	BBB TT	U C_H abb	Gestern 19h MEZ. $C_L C_M$	ww VhN_L	DDF WN	BBB TT	U C_H abb	R_2R_2 MM E	Heute 8h MEZ. $C_L C_M$	ww VhN_L	DDF WN	BBB TT	U C_H abb	R_1R_1 mm E
Wilhelmshaven	5 2	03 645	183 25	10 002 10	8x 807	6 x	25 645	182 28	10 087 08	8x 80?	xx xx ?	6 ?	02 674	223 5?	10 055 04	?? 30?	05 03 1
Bremen X	1 2	03 853	203 25	113 11	5x 807	5 2	52 765	265 57	000 11	6x 605	9? 15 0	6 1	02 635	264 58	0?0 65	?x ???	26 04 1
Hamburg /0403	8 x	03 758	203 28	115 10	5x 903	5 2	03 654	282 28	026 05	7x 505	00 12 0	6 2	01 635	224 28	082 02	5x 500	0? 06 1
Kiel X	3 x	51 648	183 48	115 08	?x 805	6 x	02 538	202 58	097 08	5x 808	01 02 1	5 x	02 538	202 58	080 04	9x 302	24 03 1
Flensburg /0400	x x	03 748	202 28	117 08	5x 808	5 x	03 448	132 25	087 08	4x 813	03 11 2	5 x	03 648	2?? 28	085 05	4x 500	07 03 1
Stettin /0407	2 0	02 955	242 15	131 11	40 803	7 3	02 753	201 15	418 09	61 602	00 12 0	5 2	03 594	182 28	106 09	7x 502	00 04 0
Danzig /0405	7 0	02 954	244 14	119 10	40 301	5 7	02 862	000 15	426 00	68 402	00 11 0	7 7	02 754	143 15	128 0?	60 300	00 02 0
Königsberg i. Pr.	1 0	01 852	265 02	117 08	50 104	0 1	01 890	323 02	123 04	50 201	00 08 0	4 x	01 857	142 17	141 05	?x 302	00 51 0
Aachen /0407	5 7	02 725	243 56	127 10	7x 803	9 7	81 155	203 27	107 11	6x 602	00 12 1	5 3	02 654	204 14	108 06	60 101	00 05 0
Nordhorn X	2 0	02 755	224 25	107 13	42 808	4 7	02 753	242 26	091 11	6x 602	00 14 0	5 2	02 745	04? 55	045 04	4x 607	02 04 1
Hannover /0421	1 1	02 864	243 26	124 13	4x 807	5 2	22 664	203 28	106 11	5x 504	00 15 0	5 7	05 ?59	554 25	401 09	6x 502	00 07 0
Erfurt /0446	2 3	02 853	234 15	132 11	50 807	5 5	02 564	202 27	117 11	5x 505	07 12 0	0 0	05 ?50	403 03	122 09	70 102	00 05 0
Magdeburg X	5 x	02 756	182 56	130 11	5x 806	0 7	02 790	181 15	410 12	46 602	06 13 0	5 7	05 655	203 16	110 10	6x 303	00 07 0
Berlin /0440	5 3	02 855	186 26	129 10	7x 806	0 3	02 590	081 26	117 09	7x 804	00 12 0	0 2	05 080	202 27	110 09	57 101	0? 05 0
Dresden /0410	3 0	02 764	281 14	124 13	40 808	5 3	02 666	282 26	114 10	60 602	00 19 0	5 2	05 575	162 28	124 10	5x 303	00 04 0
Grünberg i. Schl. X	9 x	81 756	242 76	136 10	5x 908	9 1	02 763	041 76	426 09	00 604	97 12 0	6 7	02 764	152 27	126 09	6x 302	00 05 0
Breslau /0411	7 3	02 864	242 26	140 10	5x 804	5 0	02 776	021 27	132 10	5x 802	00 11 0	1 3	02 771	122 27	140 06	6x 301	00 04 0
Essen 10437	7 2	02 865	203 26	115 13	4x 809	4 x	03 668	182 28	109 10	6x 509	01 14 0	6 3	02 340	204 28	111 07	7x 300	00 05 0
Mirow X	3 2	02 865	202 15	128 11	50 611	3 2	03 558	142 15	117 09	7x 506	00 12 0	5 x	05 748	162 18	100 06	9x 300	00 05 0
Hof X	6 2	02 845	201 27	132 09	5x 806	4 7	02 754	000 16	121 08	6x 805	00 10 0	5 3	02 765	182 27	123 07	7x 401	00 02 0
Gleiwitz X	7 3	02 764	282 27	139 11	4x 801	0 3	02 780	321 25	136 09	58 801	00 11 0	0 0	05 580	200 06	131 07	xx xxx	00 51 0
Frankfurt am Main	2 7	05 662	201 15	133 10	6x 803	5 3	05 575	261 57	118 12	5x 605	03 14 0	0 0	05 650	15? 00	1?? 08	70 405	00 02 0
Karlsruhe /0413	1 6	02 764	241 15	126 14	38 810	5 3	02 873	301 25	113 14	48 801	00 16 0	0 0	00 040	2?? 00	140 09	70 405	00 04 0
Friedrichshafen	1 0	01 862	202 02	115 14	50 813	0 7	02 894	161 16	106 11	50 803	00 15 0	5 x	02 067	000 27	158 07	xx 308	00 04 0
Fürth X	7 0	02 805	281 25	130 12	7x 807	4 7	02 863	000 25	115 11	41 803	00 12 0	7 x	05 067	101 27	146 06	7x 009	00 50 0
München /0414	1 0	01 874	063 04	126 11	40 806	0 5	02 780	082 15	115 11	45 501	00 13 0	0 7	05 005	222 28	149 06	8x 104	00 01 0
Feldberg i. T. 801 m	7 x	05 644	182 25	8 972 07	08 804	6 3	02 744	183 25	8 950 04	7x 502	00 07 0	0 0	01 750	264 01	8 958 04	71 800	00 02 0
Kahler Asten 830 m	4 x	02 847	203 27	8 970 07	4x 805	4 x	02 857	153 57	8 982 05	6x 603	92 07 0	4 0	02 715	246 25	8 955 03	80 300	01 01 0
Wasserkuppe 926 m	9 2	03 746	204 28	8 973 04	7x 705	0 7	02 744	221 25	8 262 02	77 802	03 06 1	0 0	05 090	204 13	8 966 04	81 300	00 02 1
Brocken 1153 m	8 x	02 637	261 17	8 966 03	6x 300	7 6	05 633	223 14	8 950 02	60 802	06 04 6	0 7	04 658	226 64	8 937 50	91 401	37 51 6
Fichtelberg 1213 m	8 x	02 717	202 27	8 968 02	5Y 864	5 2	02 734	000 25	8 962 02	60 801	00 04 6	5 1	02 760	203 14	8 966 03	47 301	00 01 6
Schneekoppe 1610 m	5 x	03 825	201 28	7 847 52	8x 300	5 x	03 337	202 27	7 940 53	8x 802	00 52 9	0 3	02 5?0	163 15	7 941 52	8x 303	00 55 9
Feldberg Schw. 1497 m	5 x	05 748	000 28	8 976 02	6x 805	0 3	05 780	000 28	8 971 02	6x 801	00 08 6	5 0	05 041	201 11	8 990 00	80 504	00 51 6
Zugspitze 2962 m	2 0	05 724	465 14	6 950 56	81 301	6 x	77 108	224 68	6 978 56	9x 901	03 55 9	x x	77 369	323 69	6 981 58	9x 401	01 59 9

Deutsche Küstenorte ° und Feuerschiffe †

Deutsche Küstenorte ° und Feuerschiffe †	Gestern 14h MEZ. $C_L C_M$	ww VhN_L	DDF WN	BBB TT	U C_H abb	Gestern 19h MEZ. $C_L C_M$	ww VhN_L	DDF WN	BBB TT	U C_H abb	R_2R_2 S V_s E / t_d K d	Heute 8h MEZ. $C_L C_M$	ww VhN_L	DDF WN	BBB TT	U C_H abb	R_1R_1 S V_s E / t_d K d
Borkumriff †	5 0	03 654	243 28	xxx↓ 10	77 606	5 x	03 658	203 28	xxx↓ 08	7x 602	00 3 27	9 ?	02 754	283 16	xxx↓ 07	70 305	02 4 27
Borkum °	9 2	82 544	204 78	10 095 08	9x 606	8 2	02 645	000 27	10 ?83 08	8x 601	01 0 00	7 7	02 754	282 24	10 ??? 07	7x 207	xx 4 70
Außenjade †	5 x	03 658	203 28	xxx↓ 08	8x 807	5 x	03 648	2?? 28	xxx↓ 07	9x 500	00 3 16	? 4	01 ?43	283 54	xxx↓ 05	5? 303	xx 5 ?
Cuxhaven °	8 x	03 648	203 28	113 09	xx 809	6 x	02 448	181 25	097 09	xx 800	xx 2 41	6 x	02 648	24? 55	092 05	xx 306	xx 1 71
Elbe I †	2 3	03 654	182 28	xxx↓ 07	82 809	4 2	03 644	202 28	xxx↓ 07	9x 801	02 3 15	2 4	02 754	284 15	xxx↓ 06	8? 207	05 6 27
Helgoland °	0 2	03 640	182 28	099 07	9x 807	x 2	03 548	202 28	084 07	9x 300	xx 2 51	1 8	02 742	282 15	087 05	8x 308	xx 2 71
Amrumbank †	5 x	02 777	183 27	xxx↓ 07	9x 809	5 x	03 778	202 28	xxx↓ 07	8x 801	00 5 36	3 ?	01 7??	2?? 01	xxx↓ 06	60 301	02 6 27
List °	8 0	03 758	184 28	036 07	8x 806	6 x	03 638	224 28	071 06	8x 800	0? 1 x1	8 2	01 7??	242 ?3	067 06	8x 300	02 0 x1
Bülk °	6 x	14 838	535 18	114 09	xx 803	6 2	81 635	484 78	090 07	xx 603	0? 2 61	6 x	04 ?38	284 58	075 04	xx 300	08 2 61
Marienleuchte °	5 x	03 748	142 28	xxx 10	9x 803	5 x	03 658	083 28	xxx 06	6x 803	02 2 71	5 x	03 636	141 25	xxx 07	0x 802	07 1 61
Fehmarnbelt †	4 x	02 707	183 27	118 08	7x 300	6 x	03 658	153 58	091 06	8x 805	xx 8 20	? ?	0? 140	02 5?	07? 02	4x 300	xx 4 20
Warnemünde °	7 2	02 854	322 27	136 07	8x 806	6 2	51 824	202 28	100 09	7x 806	00 ? 86	? 7	02 ?27	2?? 27	082 09	8x 300	00 6 66
Arkona °	0 5	01 890	243 03	114 07	70 300	0 1	05 790	123 04	111 05	60 804	00 2 90	0 2	05 530	404 17	08? 07	9x 801	07 3 51
Adlergrund †	1 4	01 808	221 03	122 10	61 300	7 x	03 858	141 28	100 06	8x 805	W–T 4°	6 x	51 758	1?? 18	087 06	9x 5xx	W–T 4°
Jügenwaldermünde °	1 0	01 771	264 11	135 08	60 300	0 0	00 790	000 00	135 05	60 833	00 0 70	0 3	05 5?0	4?? 15	131 06	87 300	00 1 50
Memel ° /0467	4 0	01 852	245 12	109 06	60 308							0 0	00 840	182 00	143 06	50 302	00 3 80

Deutsche Küstenorte ° und Feuerschiffe †

Deutsche Küstenorte ° und Feuerschiffe †	Gestern 17h MEZ. $C_L C_M$	ww VhN_L	DDF WN	BBB TT	U C_H abb	Heute 2h MEZ. $C_L C_M$	ww VhN_L	DDF WN	BBB TT	U C_H abb		Heute 11h MEZ. $C_L C_M$	ww VhN_L	DDF WN	BBB TT	U C_H abb	
Borkumriff †	5 x	03 058	242 28	xxx↓ 08	6x 811	6 x	03 758	281 58	xxx↓ 06	8x 301	–	9 3	01 890	242 14	xxx↓ 06	70 505	–
Borkum °	8 2	02 645	243 27	10 086 09	7x 705	x x	22 6xx	243 58	10 078 05	6x 201	–	7 1	02 763	283 14	10 013 09	58 408	–
Außenjade †	5 x	25 648	223 28	xxx↓ 08	8x 607							1 5	02 663	263 15	xxx↓ 08	80 302	–
Wilhelmshaven °	6 x	25 648	182 28	109 08	8x 803	x x	03 6x8	182 28	082 06	8x 300	–	2 7	02 785	243 16	101 08	7x 302	–
Cuxhaven °						x x	03 6x8	201 28	071 08	xx 807	xx x 61	3 x	01 754	263 14	106 06	x0 307	xx 1 70
Elbe I †	4 0	03 654	222 28	xxx↓ 07	8x 807							0 4	02 750	243 15	xxx↓ 07	72 308	–
Helgoland °	x 2	03 548	202 28	084 07	9x 807	x x	12 6x?	202 57	070 05	9x 300	–	5 6	02 ?44	242 14	098 08	90 307	–
Amrumbank †	5 x	03 678	263 28	xxx↓ 06	8x 803							3 x	01 873	253 13	xxx↓ 07	8x 308	–
List °	9 0	03 748	204 28	070 07	8x 809	x x	02 7xx	203 27	069 05	9x 802	–	8 ?	01 754	24 14	0?6 07	8x 307	–
Bülk °	6 2	81 755	404 28	095 08	xx 909							1 7	02 784	264 55	090 06	x0 307	–
Marienleuchte °	6 x	52 658	201 48	xxx 05	9x 807							6 x	04 638	263 53	xxx 03	0x 305	–
Fehmarnbelt †																	
Arkona °	0 5	02 790	082 27	117 06	7x 803							0 2	05 044	180 28	074 09	9x 803	–
Adlergrund †	7 x	03 858	141 28	119 06	7x 800							6 x	51 658	183 58	073 06	9x 302	W–T 4°

Nachdruck und Verwendung für öffentliche Vorhersage verboten!

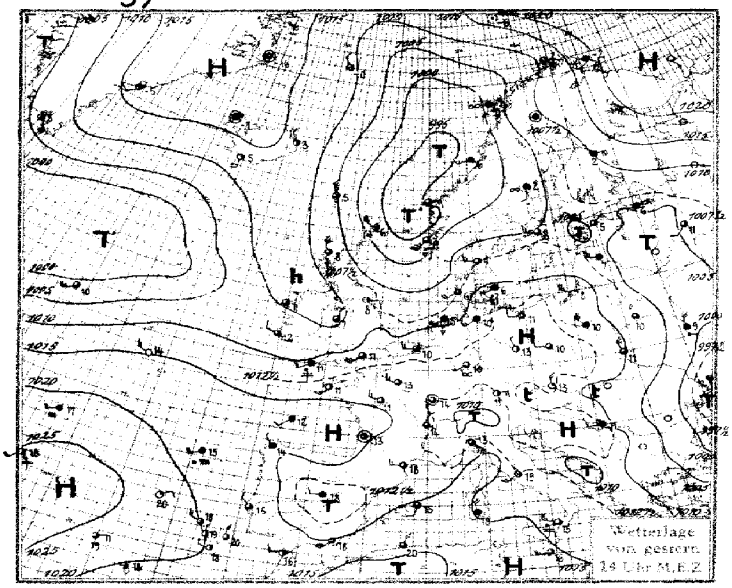

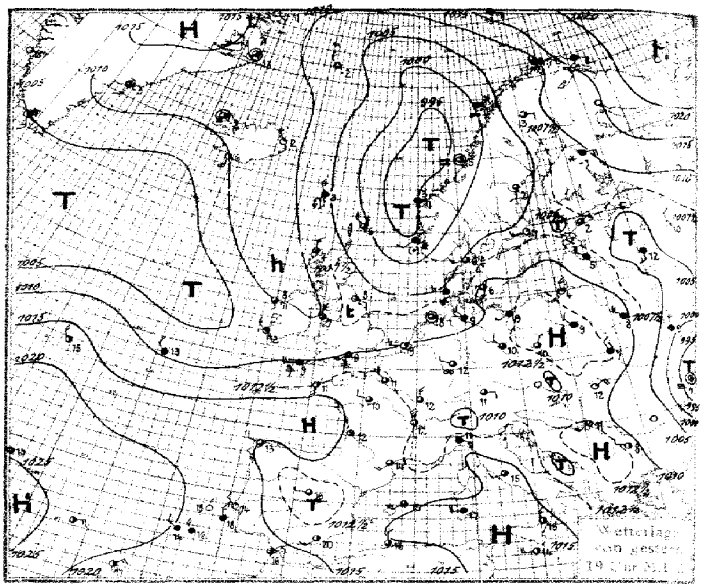

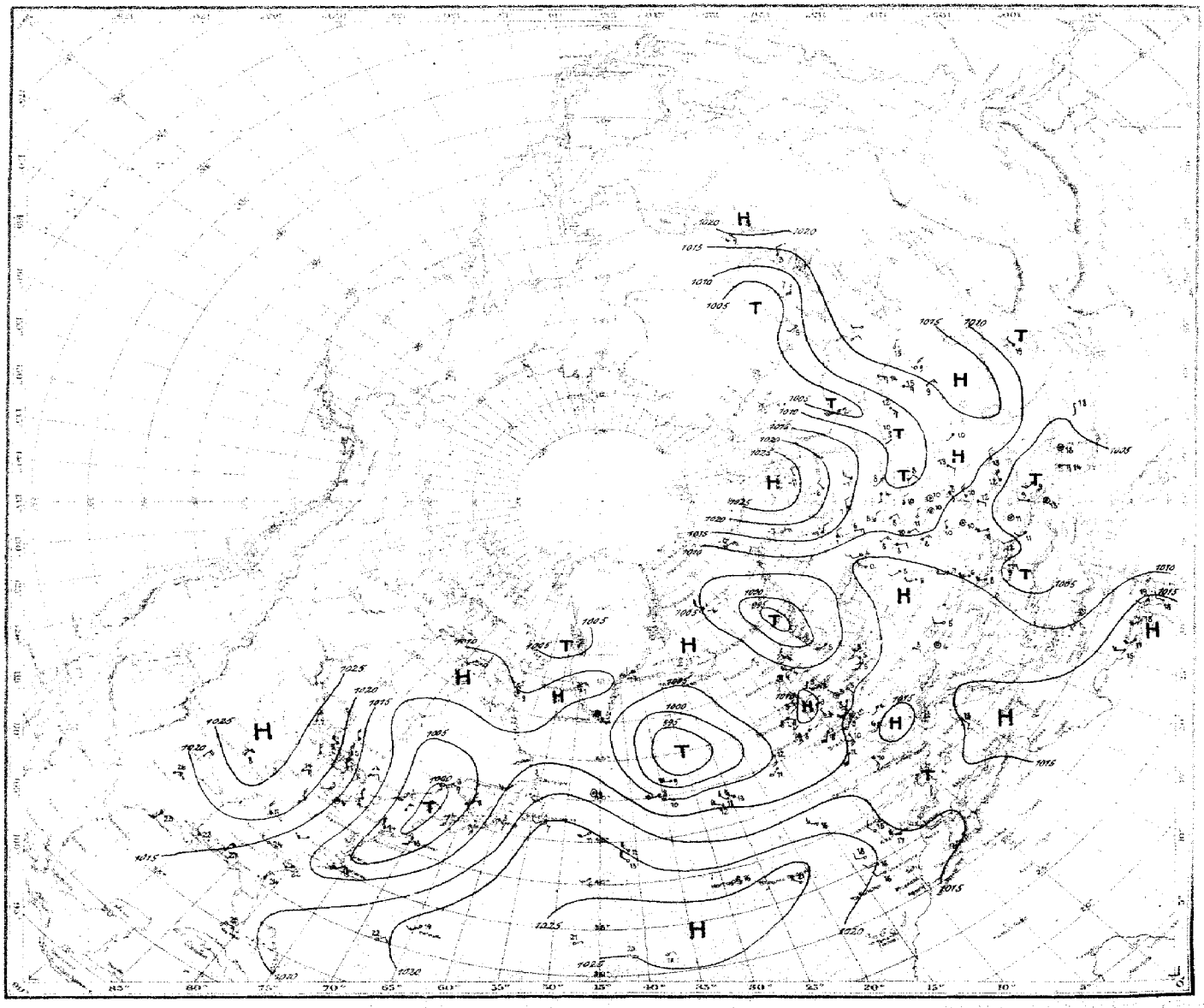

Luftdruck, Temperatur, Wind, Himmelszustand der nördlichen Halbkugel 2 Uhr M.E.Z.

SEEWARTE

Mittwoch, 27. April 1932

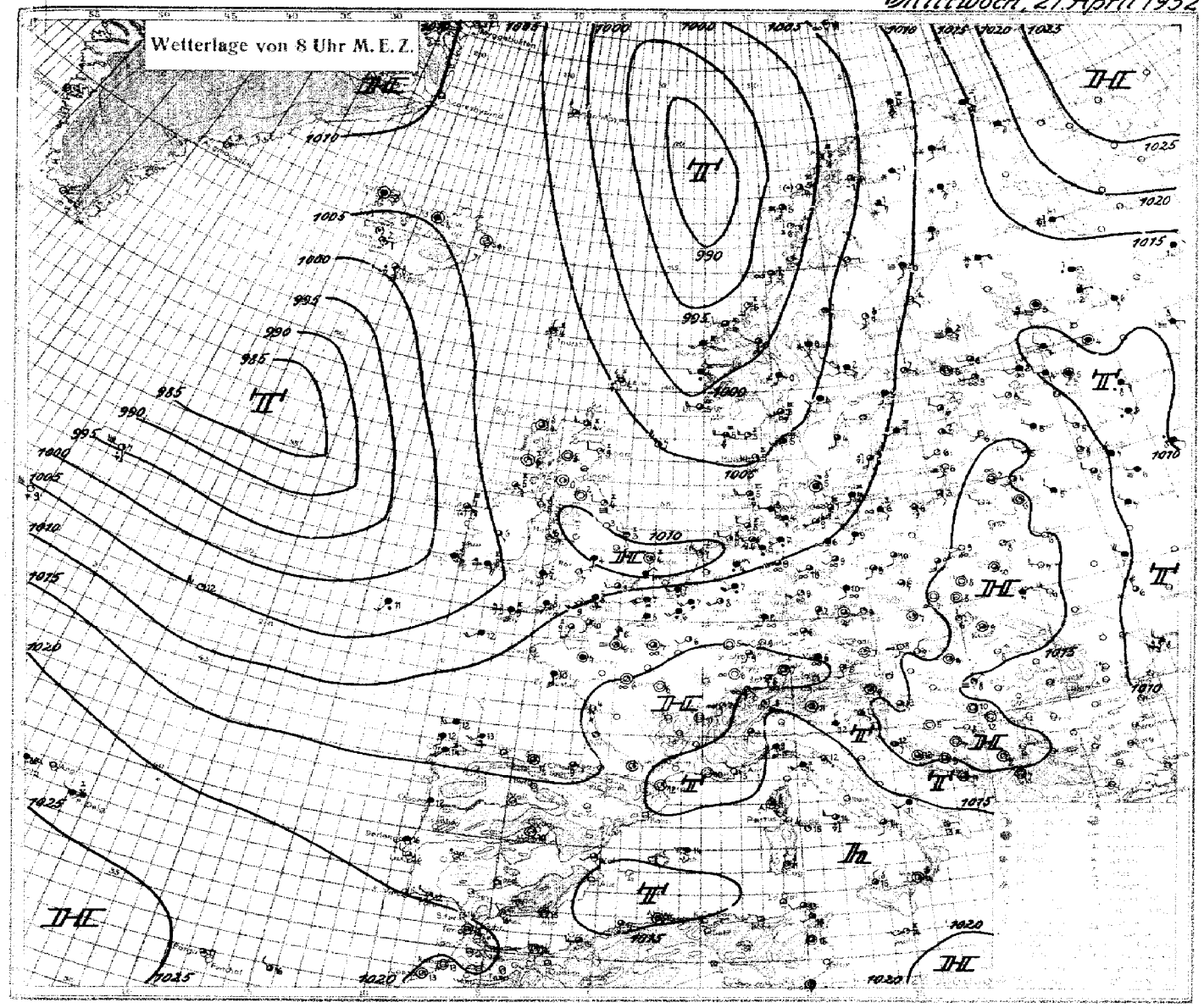

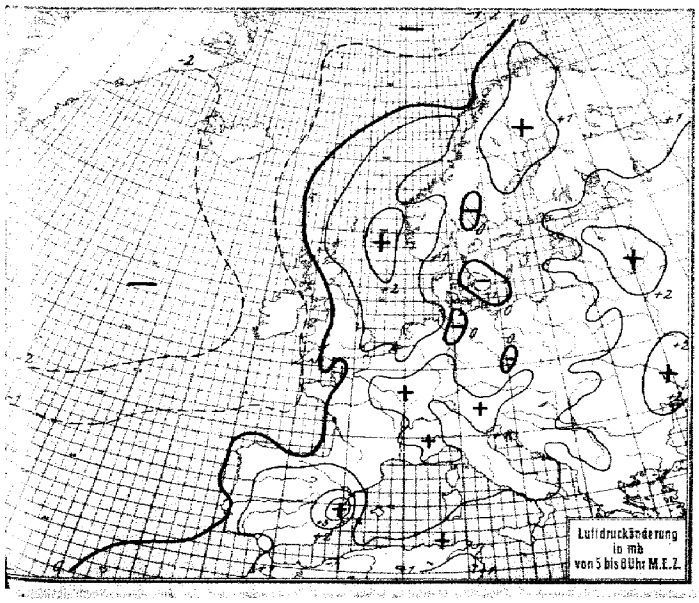

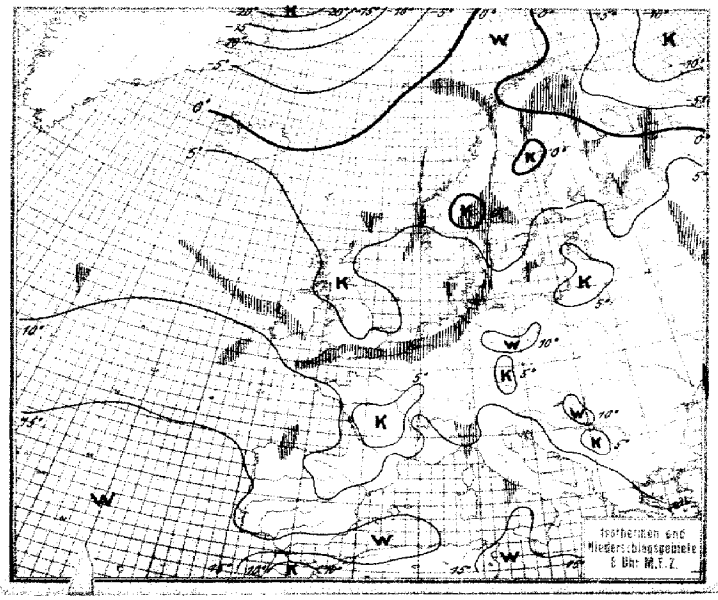

Mittwoch, den 27. April 1932

Erläuterung des Landschlüssels: C_L Untere Wolken · C_M Mittlere Wolken · ww Wetter · V Sicht · h Wolkenhöhe · N_L Bedeckungsgrad (untere Wolken) · DD Windrichtung · F Windstärke · W Wetterverlauf · N Bedeckungsgrad (alle Wolken) · BBB Luftdruck (mb) · TT Lufttemperatur (°C) · U Relative Feuchte · C_H Obere Wolken · a Art der Druckänderung i. d. letzten 3 Stunden und Betrag bb · RR Niederschlagsmenge (mm) · MM Höchsttemperatur · mm Tiefsttemperatur · S Seegang · V_s Sicht nach See · E Erdboden

Auslandorte (Küstenorte ○)	Gestern 14h MEZ. C_LC_M	ww Vh N_L	DDF WN	BBB TT	U C_H a bb	Gestern 19h MEZ. C_LC_M	ww Vh N_L	DDF WN	BBB TT	U C_H a bb	R_2R_2 MM s V_s E	Heute 8h MEZ. C_LC_M	ww Vh N_L	DDF WN	BBB TT	U C_H a bb	R_1R_1 mm s V_s E
Thorshavn 0151	60	02 736	30616	10048 05	70 303	60	25 748	30678	10052 03	90 307	92 4 71	50	01 843	32133	10071 04	40 300	00 2 80
Reykjavik 0170	4X	02756	04216	131 03	5X 808	4X	02 658	12215	083 05	5X 810	00 X X0	X2	10 643	08224	024 02	82 808	97 X 32
Isafjord 1177	6X	03 XX8	00028	168 51	XX 813	02	01 XX4	00014	128 52	XX 813		6X	03 XX8	00028	060 53	XX 810	
Acureyrie 0174	5X	02 XX5	12145	158 51	XX 813	03	01 XX2	00002	113 51	XX 810		4X	03 XX8	00018	058 54	XX 808	
Seydisfjord 0176	50	01 XX4	36114	142 03	XX 808	02	01 X02	30193	118 02	X0 810		XX	01 XXX	00013	063 51	X2 808	
Westmann 0178	10	01 XX4	16414	142 05	XX 808	10	01 XX3	16414	104 06	XX 810		6X	81 XX6	14576	032 05	XX 808	
Aberdeen 0166	3X	01 854	28474	049 09	6X 701	8X	25 855	26575	056 06	8X 404	01 1 81	83	01 751	24202	087 05	80 206	92 1 81
Malin Head 0105	80	01 854	303 14	112 08	89 602	80	02 855	30375	103 08	80 603	97 2 80	10	02 852	12115	076 05	99 805	00 2 80
Tynemouth 0124	20	01 854	082 14	078 08	60 606	30	01 744	102 74	071 08	70 502	93 1 71	50	45343	24233	088 04	80 303	00 1 30
Croydon 0151	73	02 865	224 15	108 13	4X 809	70	01 754	184 14	093 11	60 803	00 14 0	5X	02 637	22227	098 08	8X 204	92 08 1
Lerwick 0110	80	10 745	955 75	9969 06	70 408	92	88 745	614 76	002 06	80 208	03 X X1	80	81 747	28377	049 04	80 408	01 X X1
Valentia 0100	83	02 943	262 15	10092 12	66 704	84	01 953	28314	082 12	70 803	00 1 91	52	03 345	09478	027 09	8X 809	97 1 91
Guernsey 0108	71	01 953	204 54	141 12	61 602	50	01 964	223 14	125 11	70 602	02 2 91	70	02 855	18215	114 09	90 300	00 2 80
Stornoway 0111	87	81 846	30677	026 08	80 200	96	02 835	32525	078 07	80 300	96 2 81	80	02 847	00077	082 04	90 300	01 0 81
Holyhead 0126	50	02 886	014 56	105 07	90 903	43	01 861	32302	099 07	71 901	92 1 81	80	01 731	09132	091.06	95 704	97 1 81
Yarmouth 0137	16	02 664	20215	089 08	58 807	6X	61 658	04258	084 07	8X 200	91 2 61	40	01 664	00014	103 04	90 108	09 2 61
Blacksod P. 0104	70	02 857	08417	115 08	60 601	07	02 890	08515	100 08	70 804	97 4 80						
Scilly 0150 ○	5X	51 658	21448	109 11	9X 806	5X	51 648	22448	101 09	9X 701	03 2 61	5X	21 658	16548	055 09	9X 807	02 2 61
Myggbukta 0000	00	00 990	081 00	157 66	70 815	00	00 990	121 00	119 61	70 805	00 X 94	00	01 990	12113	096 71	7X 805	00 X 94
Jan Mayen 0001	81	02 953	292 24	115 50	88 810	51	02 845	28417	080 52	81 810	00 2 84	50	02 954	28424	035 55	7X 804	00 2 44
Longyearbyen ○	5X	71 747	000 67	216 57	5X 804	5X	03 838	00038	196 57	5X 707	00 X X9	5X	71 648	12668	135 57	4X 708	97 X X9
Bäreninsel 0003	62	10 844	07528	197 56	9X 809	02	03 870	09528	162 53	8X 812	00 X 89	5X	05 548	10528	062 01	9X 709	93 X 69
Vardö 0004	5X	72 648	12468	181 52	7X 400	6X	03 948	10468	171 50	7X 805	92 3 99	5X	03 948	12528	146 51	7X 301	00 3 99
Ingöy 0005	XX	02 964	12525	112 02	80 807	05	02 990	14425	092 03	80 804	00 4 96	52	03 964	14728	080 00	7X 205	00 4 96
Andenes 0009	07	02 980	12225	044 08	71 602	02	03 990	12428	033 05	6X 703	00 2 96	04	02 990	12524	009 05	70 201	00 3 91
Röst 0011 ○	51	03 963	11528	9989 07	6X 704	50	03 968	16228	9986 06	7X 200	91 1 90	04	01 980	17574	9990 05	77 206	93 3 90
Nordöyan 0014	52	03 956	22228	973 06	7X 405	10	04 902	00002	968 05	80 702	00 0 80	82	05 253	15326	979 05	63 305	00 2 90
Ona ○	17	02 992	181 15	965 08	53 300	78	10 993	06114	963 05	63 300	00 2 90	76	02 954	24225	975 05	70 404	00 2 90
Krakenes 0021	87	61 623	063 56	957 05	82 302	57	03 823	19363	[illegible]	8X 201	96 3 81	73	03 843	19528	980 04	8X 303	00 2 81
Utsira 0028	98	25 944	18776	983 03	90 802	6X	20 758	19278	977 04	8X 804	13 4 71	80	02 966	23476	10024 05	80 308	02 3 91
Lista 0030	90	10 958	20677	10047 05	60 802	9X	81 858	17578	10024 04	8X 606	91 4 91	80	81 954	24474	039 05	80 305	02 3 91
Ferder 0036	20	01 963	215 03	051 06	60 301	80	02 865	21405	041 05	73 805	00 3 80	50	05 865	21355	031 05	80 303	04 3 80
Svandalsflona	02	73 418	203 78	9856 51	70 506	02	75 208	08478	9849 53	80 809	01 XX 9	02	73 518	24378	9874 52	80 100	03 56 9
Haparanda 0051	5X	03 9X8	084 18	10097 05	5X 808	5X	03 9X8	14328	10086 03	6X 300	00 06 8	6X	03 938	16468	10113 01	9X 308	03 00 8
Jönköping 0052	9X	27 963	553 13	082 08	40 102	10	01 971	16171	086 05	70 802	96 08 1	91	02 844	18257	084 04	8X 102	01 01 1
Wisby 0054	00	00 9X0	243 00	090 06	60 304	50	04 9X4	14314	097 07	60 300	00 2 90	55	03 9X5	20428	106 07	50 300	00 3 90
Stensele 0056	50	02 977	085 27	020 05	60 300	50	05 548	08328	024 00	90 602	97 07 6	04	01 980	08213	061 01	73 307	01 52 6
Härnösand 0057	60	05 538	161 48	039 02	80 303	60	02 865	16225	046 02	80 501	96 1 91	10	01 853	15213	088 01	80 308	00 0 01
Stockholm 0059	46	02 863	243 65	064 08	40 304	16	01 861	22311	073 07	50 303	00 09 0	5X	03 768	18318	097 05	6X 301	00 02 0
Gällivare 0061	00	03 990	000 08	086 07	57 802	02	02 990	08217	070 03	6X 802	00 07 9	5X	74 538	12368	077 01	8X 305	02 50 9
Kopenhagen 0180	6X	25 648	203 78	124 06	8X 802	47	02 752	16374	111 06	90 807	97 2 70	60	64 648	00058	084 05	90 807	01 0 60
Skagen 0180	36	02 852	204 15	059 06	60 803	90	88 657	22317	054 06	80 805	97 3 61	90	02 765	20355	052 05	80 302	08 3 70
Hanstholm ○	88	02 852	204 15	059 06	60 803	62	22 854	18258	030 04	70 809	95 3 81	80	01 853	22214	043 05	81 301	00 2 80
Helsingfors ○	5X	63 868	103 28	064 03	6X 303	5X	03 768	14228	075 02	7X 304	00 07 0	13	02 752	24215	114 06	58 304	00 00 0
Sortavala	02	03 750	084 58	079 04	70 802	02	60 348	08348	084 02	90 402	02 04 1	50	57 238	00038	104 03	90 306	02 01 1
Wasa 0488	50	03 558	142 78	065 06	50 807	50	22 338	20358	055 03	80 807	99 07 1	00	00 890	12100	094 04	70 300	00 50 0
Enare	70	01 8X0	162 63	139 05	40 608							02	723X0	16268	132 51	70 305	93 54 9
Dorpat 0476	5X	03 748	302 28	048 06	8X 302	54	02 644	041 16	067 07	8X 303	00 07 0	03	01 790	24211	122 06	70 310	00 02 0
Filsand 0477	02	03 790	28328	057 04	7X 307	01	01 790	281 12	083 03	70 307	00 05 0	01	02 790	28214	116 06	7X 306	00 03 0
Riga 0470	5X	03 648	26528	066 07	8X 309	5X	03 758	28428	090 05	7X 307	00 09 0	00	00 790	20110	137 06	60 303	00 52 0
Malnava 0472	14	01 762	18304	022 13	34 300	00	01 790	32404	044 08	93 310	00 14 0	03	03 760	28318	119 05	8X 310	00 04 0
Kowno 0466	0X	03 658	26448	084 08	7X 306							5X	08 447	00037	162 02	9X 306	00 51 1
Warschau 0552	50	03 658	28528	119 10	50 101	40	03 658	28228	129 09	00 301	00 10 0	00	05 690	22100	151 09	70 102	00 05 0
Krakau 0556	80	02 656	24216	143 10	40 305	30	03 658	32028	147 08	70 303	00 11 0	00	00 690	00000	162 08	60 000	00 51 0
Lemberg 0558	70	02 655	635 15	107 11	50 303	50	03 668	30218	125 07	70 305	00 11 0	13	03 652	06128	165 07	60 104	00 05 0
Pinsk 0562	70	02 665	30415	083 10	60 306	80	03 668	28328	105 08	70 406	00 12 0	00	00 790	28200	154 06	70 300	00 01 0
Rochefort	70	01 754	261 14	157 12	50 804	10	01 953	262 03	150 11	60 600	– – –	50	02 764	141 04	151 04	90 302	00 02 0
Socoa												07	02 790	101 05	142 09	7X 201	00 08 0
Le Bourget	13	02 666	263 27	137 13	4X 808	03	03 890	28327	126 11	5X 600	00 14 0	00	08 490	00004	145 07	81 106	00 03 0
Lyon	14	02 724	622 27	129 14	32 706	14	02 753	32327	125 12	56 501	00 14 0	00	00 690	00000	159 10	70 303	00 06 0
Brest	70	02 864	183 24	141 11	71 804	10	02 864	16314	125 11	90 807	00 1 21						
Perpignan	84	02 876	243 26	131 18	31 707	97	03 863	203 25	130 14	5X 402	00 1 80	00	01 890	00021	149 12	51 402	00 07 0
Le Talut	80	02 855	20225	166 11	70 600	88	01 853	20303	159 11	71 300	00 1 20	62	13 744	16628	139 10	8X 602	00 09 1
Tours	87	02 745	263 57	143 11	5X 805	5X	02 757	26227	137 10	6X 400	97 12 1	04	08 490	00001	150 06	90 102	00 03 1
Le Havre	70	02 853	242 25	142 11	68 806	24	01 851	000 01	133 11	60 601	00 1 00	03	02 870	16325	133 08	80 002	00 0 70
Marseille	00	02 790	223 25	127 16	36 802	04	02 79X	18224	123 13	66 300	0X 1 70	00	00 690	00000	141 10	80 304	00 04 0
Helder ○	XX	03 668	20318	101 10	80 805	5X	05 658	20418	084 08	9X 501	00 1 60	20	01 653	28353	106 07	80 307	10 1 60
Vlissingen ○	8X	02 765	24315	114 10	7X 806	70	01 7X3	24303	101 09	80 904	00 1 70	6X	62 5X8	22358	100 07	9X 301	XX X XX
De Bilt 0292	8X	02 757	22327	110 11	5X 805	83	01 7X3	22353	097 10	50 604	02 1 30						
Zürich	10	05 863	321 15	108 15	26 808	54	05 891	06118	112 13	37 701	00 16 0	07	05 790	16116	154 08	7X 306	00 07 0
Bern 0282	57	02 874	140 05	100 14	34 607	07	05 790	24016	110 13	30 102	00 14 0	07	05 790	1224X	150 07	70 104	01 06 0
Säntis	20	02 900	20516	XXX 53	8X 300	06	03 690	22138	XXX 53	87 300	00 52 9	XX	77 109	32369	XXX 57	9X 402	03 57
Wien	70	01 872	323 02	136 13	30 808							00	05 500	16200	150 08	50 305	00 04 0
Klagenfurt 0502												07	02 820	00016	148 05	80 302	00 03 0
Innsbruck 0507																	
Budapest 0541	10	01 991	281 02	103 16	35 803	00	01 790	262 01	109 14	33 401	00 19 0	00	01 790	00003	152 09	56 003	00 06 0
Fünfkirchen 0547						00	00 790	281 10	120 15	30 802	00 16 0	00	00 690	00000	151 11	60 301	00 01 0
Debrecen 0544						50	01 863	37403	112 12	40 403	00 17 0	00	00 890	04300	157 08	60 300	00 03 0
Prag 0520	70	01 774	241 34	131 13	30 807	04	08 490	12233	122 11	30 501	00 14 0	54	01 672	20313	138 07	50 500	00 07 0
Olmütz 0522	53	02 865	041 16	127 13	40 203	50	01 764	042 14	108 10	50 802	00 13 0	08	01 780	00013	148 07	70 302	00 01 0

Mittwoch, den *27. April* 19*32*

Auslandorte	Gestern 14h MEZ. ww VhN_L	DDFWN	BBB TT	Gestern 19h MEZ. ww VhN_L	DDFWN	BBB TT	Heute 8h MEZ. ww VhN_L	DDFWN	BBB TT
Madrid	03 744	242 28	10 122 18	13 747	241 47	10 113 15	00 790	000 00	10 163 10
Almeria	02 862	206 15	159 18	02 861	203 14	130 20	01 890	000 33	159 15
Mahon	02 863	182 14	158 15	01 863	202 13	145 15	03 770	142 18	154 14
La Coruña	03 758	281 28	157 14	02 x05	262 25	142 13	03 648	182 28	123 14
S. Fernando	02 7x3	282 14	178 19	02 7x4	244 25	165 17	00 790	281 00	182 14
Teneriffa	02 954	082 14	181 20	01 953	063 13	182 19	01 953	321 02	213 16
Kap Juby	00 790	321 00	117 19	00 790	323 00	195 19	00 590	326 00	215 15
Rio de Oro	00 790	325 00	148 20	00 790	325 00	207 20			
Oporto	02 664	262 26	169 14	02 743	262 15	188 14	03 568	463 38	187 12
Lissabon	02 754	282 16	184 15	01 761	282 01	175 14	02 758	262 17	188 12
Praya	58 832	402 13	xxx xx						
[illegible]	01 7x2	046 02	415 23						
Fargo	02 653	xxx 24	188 18	02 754	043 14	190 17	02 65x	xxx 15	xxx 17
Pt. Delgada (Azoren)	02 865	222 15	256 17	02 853	243 04	242 17	03 738	261 28	236 16
Horta (Azoren)	55 853	204 44	266 16	02 756	x24 47	243 17	xx xxx	xx2 54	223 16
Padua									
Genua	13 546	127 26	135 13	13 528	435 28	133 11	59 516	144 58	157 03
Florenz	02 864	281 14	123 19	02 763	283 13	133 15	02 683	121 15	159 12
Rom	01 763	203 04	134 19	02 767	222 17	197 15			
[illegible]	03 763	613 18	145 18	03 775	61x 28	146 16			

Auslandorte	Gestern 14h MEZ. ww VhN_L	DDFWN	BBB TT	Gestern 19h MEZ. ww VhN_L	DDFWN	BBB TT	Heute 8h MEZ. ww VhN_L	DDFWN	BBB TT
Messina	50 565	265 47	10 138 15	02 674	303 24	10 159 15	02 764	000 04	10 178 14
Tarent	02 665	284 25	127 17	00 690	303 10	138 16	xx xxx	881 1x	166 13
Malta	02 855	255 15	133 16	01 854	244 14	161 14	01 852	222 02	180 14
Belgrad	03 558	242 28	125 11	01 790	204 28	128 11	02 890	000 00	154 12
Üsküb	03 758	283 28	102 15	03 658	202 28	133 11	00 090	000 00	147 07
Split	01 651	164 11	121 17	0 890	163 01	115 14	02 890	000 05	151 12
Bukarest									
Sofia				02 753	261 14	128 08			
Archangelsk									
Muretschkin S.									
Le[illegible]	03 658	068 48	052 06				03 658	282 48	096 04
Ust Zylma	02 805	042 24	140 55	00 690	048 10	213 55			
Moskau	45 x54	142 16	076 13	47 x74	122 67	046 11	02 x63	122 26	101 10
Astrachan	02 785	143 15	383 16	01 783	122 13	052 13	03 746	064 28	058 12
Kijew	02 548	324 58	029 00	03 [illegible]	024 56	042 09	03 690	304 28	101 07
Odessa	03 [illegible]	103 28	9 965 12	48 3x0	100 82	9 930 07	21 6x8	304 48	071 08
Swerdlowsk	02 790	150 16	10 088 24				01 652	242 13	077 10
Rabat							00 890	000 00	199 13
Algier	02 890	023 15	155 21	02 590	322 17	10 149 16	02 890	000 37	158 15
Tunis	02 755	305 16	166 18	01 790	025 13	162 14	05 764	201 15	167 13

Beobachtungen von Nordamerika und Grönland 2h MEZ.

Wetter ww · Windrichtung DD · Windstärke F · Luftdruck (mb) BB · Lufttemperatur (°C) TT

Ort	ww DDF	BB TT	Ort	ww DDF	BB TT	Ort	ww DDF	BB TT	Ort	ww DDF	BB TT	Ort	ww DDF	BB TT	Ort	ww DDF	BB TT
Tatoosh J.			Dodge City			Key West			Dutch Harbor	02 344	10 07 05	Winnipeg	xx 282	10 32 07	Nottingham J.	02 20x	10 12 60
Roseburg			Corpus Christi			Charleston	01 203	10 11 22	Tanana	00 24x	13 12	White River	01 284	16 xx	Resolution J.	00 283	10 59
San Francisco			Duluth	03 284	10 25 07	Hatteras	02 204	08 19	Cordova	02 083	15 09	Doucet	02 242	18 53	Bermuda	01 203	2x 19
San Diego			St. Joseph			Washington	02 28x	–	Juneau	00 262	14 08	Father Point	01 083	00 03	Julianehaab	02 000	x6 51
Flagstaff			Little Rock			Scranton			Aklavik	01 082	1x 18	Chatam	00 044	03 05	Godthaab	02 043	14 51
Helena			New Orleans	00 282	15 28	Nantucket	40 164	03 13	Ft. Simpson	xx xx1	18 xx	Halifax			Godhavn	–	05 52
Salt Lake C.			Chicago	03 043	24 14	Portland			Prince Rupert	02 283	18 17	Sydney	00 122	03 03	Angmagsalik	02 203	08 07
Denver			Cleveland	02 000	16 04	Eastport	40 163	03 04	Edmonton	00 163	13 08	Cap Race	02 202	10 07	Miles City (Havana)		
El Paso			Nashville	02 264	22 11	Honolulu			Medicine Hat			Harrington	02 203	xx xx	Atlanta (Kingston)	00 24x	–
Bismarck			Jacksonville	00 324	18 2x	Nome			The Pas			Belle Isle	–	12 01	Montreal (New York)	01 163	02 08

26. April 1932 **Schiffsmeldungen.** *27. April 1932*

Erläuterung des Schiffsschlüssels.	Wochentag P	Erdoktant Q	Breite (Süd unterstr.) LLL	Länge (Ost unterstr.) lll	Zeit (MEZ.) ZZ	Windrichtung DD	Windstärke F	Wetter ww	Luftdruck (mb) BB	Sicht V	Lufttemperatur (°C) TT	Kennzahl 3	Untere Wolken C_L	Mittlere Wolken C_M	Obere Wolken C_H	Bedeckungsgrad (alle Wolken) N	Unterschied zw. Luft- u. Wassertemperatur t_d	Dünung K	Richtung der Dünung d	Wetterverlauf W	Bedeckungsgrad (untere Wolken) N_L	Kurs des Schiffes d_s	Geschwindigkeit des Schiffes f	Art der Druckänderung i. d. letzten 3 Stunden und Betrag a bb

Schiffsname	P Q LLL	lll ZZ	DDF ww	BB V TT	3 C_L C_M C_H N	t_d K d W N_L	d_s f a bb
Orinoco	3 0 341	387 07	000 01	26 7 19	3 0 0 8 3	4 0 0 0 0	
General v. Steuben	3 0 466	322 07	163 02	10 7 14	3 3 x x 7	4 0 0 1 7	6 6 820
Deutschland	3 0 464	419 07	245 03	13 8 08	3 3 0 0 8	8 4 5 2 8	5 7 427
Rio Bravo	3 0 442	363 07	204 03	24 6 18	3 5 x x 8	4 4 5 3 2	4 4 808
Columbus	3 0 406	700 13	205 03	07 6 09	3 x x 7 8	2 0 0 3 0	6 7 503
Sierra Ventana	3 0 345	582 13	222 02	24 7 19	3 4 0 2 6	5 0 0 1 3	1 5 307
General v. Steuben	3 0 460	346 13	305 02	11 8 14	3 3 x x 6	4 1 6 2 6	6 6 305
Albert Ballin	3 0 484	220 13	263 01	15 8 13	3 1 4 1 3	6 2 7 0 2	1 7 601
Orinoco	3 0 322	411 19	000 02	24 8 23	3 1 0 8 5	2 0 0 0 3	
General v. Steuben	3 0 457	265 19	267 02	13 8 14	3 3 x x 5	4 4 6 2 8	6 5 305
Albert Ballin	3 0 489	192 19	282 03	09 8 13	3 7 9 7 8	4 5 1 1 4	2 7 811
General v. Steuben	3 0 477	281 19	284 02	16 7 15	3 0 5 1 4	3 1 7 3 0	6 5 404
Deutschland	3 0 437	492 19	235 01	22 8 07	3 0 0 5 2	7 4 5 0 0	5 7 323
Rio Bravo	3 0 400	386 19	283 02	25 7 18	3 8 7 0 4	4 4 5 2 3	6 4 301
Weser	3 0 638	230 19	202 03	07 7 xx	3		
Wangani	3 0 364	127 19	284 03	19 8 16	3 4 x x 8	6 1 7 2 8	
Bayern	3 0 393	097 19	321 01	17 8 15	3 1 0 0 1	6 1 5 0 1	1 4 302
					3		
	3 0 425	141 13	214 57	16 4 15	3 8 x x 8	2 1 6 2 8	5 4 602
	3 0 260	205 13	025 02	15 7 20	3 5 x x x	6 4 1 1 4	1 4 307
	3 0 373	130 13	283 02	20 7 18	3 3 3 2 6	3 2 6 2 5	5 4 300
	3 0 455	358 13	255 02	14 8 13	3 2 0 0 7	x 0 2 7 4	6 8 419
	3 0 512	314 13	225 02	99 7 10	3 6 3 x 7	4 3 5 2 4	6 5 635
	3 0 459	073 13	202 03	16 8 12	3 5 x x 8	4 x x 2	
	3 3 409	110 13	262 02	15 7 15	3 0 0 5 5	3 0 0 0 0	7 5 300
	3 0 427	271 13	223 49	20 x 17	3 5 x x 8	5 3 5 4 8	6 4 302
	3 0 510	373 13	246 89	00 7 08	3 9 x x 8	5 0 0 8 8	5 0 112
	3 0 457	334 13	245 21	14 7 15	3 5 x x 8	4 5 6 4 8	1 8 300
	3 0 487	052 13	214 01	14 8 14	3 4 0 9 4	4 1 5 2 3	5 4 300
Frederic VIII	3 0 441	601 13	203 01	21 9 03	3 0 4 7 3	3 0 0 0 0	2 6 305
Frederic VIII	3 0 441	536 19	193 61	21 8 04	3 0 2 x 8	4 0 0 0 0	2 6 400
	3 0 447	386 19	255 02	16 8 13	3 4 0 0 5	7 0 0 1 5	6 8 310
	3 0 371	114 19	321 02	17 7 18	3 5 3 2 6	3 2 6 1 6	x x 423
	3 0 366	136 19	282 03	20 7 14	3 4 3 2 8	2 2 6 2 4	5 4 200
	3 0 248	126 19	262 02	20 8 19	3 0 3 1 4	2 2 6 2 0	5 4 606
	3 0 268	201 19	025 03	14 7 21	3 4 5 x 8	3 4 1 2 6	1 3 3xx
	3 0 351	214 19	043 05	24 3 xx	3 1 0 0 2	3 4 8 1 2	7 4 300
	3 0 275	170 19	083 01	13 6 24	3 1 0 0 2	3 3 2 1 2	4 3 102
	3 0 379	101 19	323 02	13 7 18	3 3 0 0 7	1 1 8 2 5	1 3 810
	3 0 296	103 19	064 03	16 7 20	3 1 0 0 8	3 1 1 1 2	x 3 330
General Osorio	4 0 088	282 01	043 01	11 8 25	3 1 0 0 3	6 1 1 0 3	
Orinoco	4 0 318	423 01	091 01	25 8 20	3 1 0 0 1	4 1 2 0 1	
Albert Ballin	4 0 491	167 01	204 03	06 8 11	3 5 0 0 8	7 2 3 2 8	2 7 810
General v. Steuben	4 0 451	381 01	266 02	17 8 13	3 3 x x 7	7 4 6 1 7	6 5 809
Albert Ballin	4 0 495	136 07	183 61	02 7 11	3 6 0 0 8	6 0 0 2 8	2 7 810
Watussi	4 3 411	117 07	263 25	17 8 14	3 3 7 0 7	5 0 0 1 4	3 5 xxx
Monte Sarmiento	4 0 291	149 07	023 01	21 8 17	3 1 0 0 3	6 1 1 1 3	
					3		
	4 0 462	462 01	223 05	22 8 06	3		
	4 0 460	466 01	224 10	20 7 12	3		
	4 0 426	418 01	265 01	28 8 13	3		
	4 0 476	254 01	283 02	09 7 11	3		
	4 0 509	161 01	163 08	05 6 12	3		
	4 0 499	365 01	237 14	01 7 08	3 3 0 0 4	7 7 6 2 4	6 5 300
	4 0 494	342 01	246 14	05 7 10	3 3 x x 5	6 4 6 2 5	6 5 709
	4 0 476	260 01	275 01	07 7 13	3 3 x x 3	6 4 6 1	
Drottningholm	4 0 514	343 01	318 27	98 9 09	3 9 0 0 7	6 4 6 7 2	1 6 815
	4 0 556	001 01	284 01	07 9 06	3 1 0 0 2	5 2 7 0 2	1 7 904
	4 0 348	123 01	242 02	18 8 16	3 3 3 0 4	5 2 6 2 2	2 4 207
	4 0 357	141 01	362 02	38 7 18	3 3 0 0 5	3 2 6 0 4	5 4 806
	4 0 410	162 01	373 51	38 6 16	3 0 1 3 x	7 2 1 6 4	4 5 410
	4 0 271	185 01	045 02	15 7 20	3 5 x x 5	4 4 1 2 5	1 3 310
	4 0 338	133 01	242 02	18 8 16	3 8 3 0 4	5 2 6 2 2	2 4 207
	4 0 358	225 01	042 21	25 6 17	3 x x x 9	4 1 8 1 x	7 4 103
	4 0 473	272 01	265 21	11 7 12	3 8 x x 7	7 5 6 2 7	1 8 810
	4 3 415	087 01	162 01	15 7 13	3 5 x x 5	x 0 0 0	
	4 0 361	086 01	284 01	15 8 17	3 0 7 0 3	4 1 7 0 0	8 5 103
	4 0 447	046 01	163 01	xx 7 10	3 0 3 8 4	8 1 7 0 0	6 5 300
	4 0 459	079 07	214 03	29 7 12	3 5 0 0 8	3 4 5 5 8	5 4 803
	4 0 448	081 07	223 50	11 6 12	3 6 x x 8	5 4 6 x	
	4 0 492	359 07	247 14	06 7 09	3 3 0 0 3	6 6 6 1 3	6 4 302
	4 3 409	103 07	263 01	xx 7 15	3 0 0 1 2	x 0 0 0 0	5 5 806
	4 0 281	148 07	023 01	21 8 17	3 1 0 0 3	6 1 1 1 3	
	4 0 328	141 07	282 02	31 7 16	3 8 7 x 7	5 2 7 2 5	5 4 103
	4 0 440	088 07	162 03	xx 6 12	3 x x x 9	6 2 7 4 9	8 4 808
	4 0 442	066 07	203 58	xx [illegible]	3 8 0 0 8	4 0 0 4 8	5 5 806
	4 0 480	240 07	245 01	05 8 [illegible]	3 1 2 0 3	6 1 6 1 3	1 8 812
	4 0 753	070 07	304 77	00 3 14	3 x x x 9	9 1 4 6 9	x x 602
Drottningholm	4 0 524	321 07	572 25	99 9 07	3 3 0 0 4	7 4 6 7 4	1 6 609
	4 3 579	020 07	285 16	26 9 07	3 3 6 0 4	6 4 7 7 4	1 7 304

Witterungsübersicht.

Mittwoch, den 27. April 1932

Das Hoch über Nordrussland und dem Eismeer hat sich unter dem Einfluß von Kaltluft, die von Nordasien her südwestwärts getragen wurde, nach Stärke können. Das Tief nördlich des Kaspischen Sees ist in nördlicher Richtung vorgedrungen. Die am Südrand des nordrussischen Hochs nach Innerrußland fliessende Kaltluft wurde in die Rückseitenströmung dieses Wirbels einbezogen. Die Depression füllte sich langsam auf und an ihrer Westseite kam es zur Ausbildung eines flachen Hochdruckkeiles, der heute bis zum Kaspischen See reicht. Das Minimum an der Ostgrenze des Baltikums ist unter Auffüllung in östlicher Richtung gedrängt worden. Die südrussische Depression läßt dagegen nur wenig Ortsveränderung erkennen. Auch sie ist der Auffüllung verfallen. In der Rückseitenströmung dieses Systems flossen von Mitteleuropa her Kaltluftmassen nach Osten und Südosten, die die Auffüllung des Systems verursacht haben. Auch das gestern über Süddeutschland und Böhmen erkennbare Hoch hat sich dadurch nach Nord- u. Südosten ausbreiten können. Ein umfangreiches, wenn auch flaches Hoch erstreckt sich daher heute vom Baltikum bis zum Balkan.

Der Wirbel über dem Nordmeer hat sich noch stark ausdehnen können. Warmluft, die um die Nordseite des Tiefs herumströmte, ließ die Zyklone auch über dem Ostgrönlandmeer an Raum gewinnen. Das Ostgrönlandhoch ist dabei stark geschwächt worden. In der Rückseitenströmung des Nordmeerwirbels wird Kaltluft nach Mitteleuropa geführt, deren Grenze heute früh Nordwestdeutschland überschritten hat. Die Kaltluft trägt einen Hochdruckrücken, der das Ostgrönlandhoch mit dem festländischen Maximum verbindet, nach Osten vor. Auch nach Mitteleuropa wird sich der Druckwellenberg ausbreiten.

Die umfangreiche Depression auf dem Atlantik hat ihren Ostkurs fortgesetzt. Warmluft, die auf ihrer Ostflanke nach Norden strömt, schwächt den grönländisch-britischen Hochdruckrücken. Das atlantische Tief wird seine östliche Zugrichtung beibehalten. Es wird später auch Mitteleuropa in seinen Bereich ziehen.

Rietz.

Höhenluft-Beobachtungen.

Ort Seehöhe (m)	Zeit (MEZ.)	Einheit	Höhen-Temperaturen und -Feuchtigkeiten															Bemerkungen
Hamburg 16	8⁰⁰	m	Bod.	760	1740	1900	3170	3360	3950	4170	4890	5380			Bärg I. bis 800 m und 2200-3300 m - Berg 0 2000-2200 m			Bedeckt, Regen. Im Aufstieg 450-590 m w; 590-1400 m 9/10 str, 2200-3300 m 7/10 str. Zwischenschichten mit dichten Dunst- u. Nebelwänden ausgefüllt. Im Abstieg von 3300-150 m einförmlich geschlossene w-Schicht mit 4 c bis 300 m herab und stärker Vereisung ab 2800 m. 6500-6100 m 9/10 as; 9/10 ci, ci str, as-Wand am W-Horizont.
		°C	7.3	1.0	-4.7	-4.5	-13.1	-13.6	-19.0	-20.3	-26.8	-30.5						
		%	82	98	90	86	98	90	90	84	96	80			Sicht 15 km			
			1005	919	813	795	676	659	607	589	539	500						
München 506	8⁰⁰	m	Bod.	800	2600	3200	4500	5300	6200									3/4 bed. Sicht 10-20 km
		°C	6.8	6.2	-6.0	-9.8	-17.3	-22.0	-28.8									
		%	76	59	68	77	77	62	60									
			955	918	738	682	573	512	457									
Königsberg 28	8⁰⁰	m	Bod.	200	700	1600	2500	2900	3800	4900	5200							bedeckt Sicht 20-30 km
		°C	3.0	4.3	3.0	-3.4	-11.8	-8.0	-12.7	-21.3	-22.6							
		%	77	56	60	65	80	50	45	50	52							
			1011	985	937	835	740	701	622	542	523							
Friedrichshf. 400	7⁰⁰	m	Bod.	500	1100	1600	2300	3000	3500	3700	4500	5300						bedeckt Sicht 4-10 km
		°C	6.4	6.7	3.3	0.0	-6.2	-9.8	-13.7	-13.9	-18.4	-25.0						
		%	78	74	75	72	85	78	85	89	78	72						
			967	952	809	835	763	699	649	639	573	512						
Darmstadt 173	8⁰⁰	m	Bod.	600	2600	3100	3500	3600	4200	4700	5500							wolkenlos Sicht 4-10 km
		°C	8.0	7.6	-7.8	-9.8	-17.2	-11.4	-15.6	-20.0	-24.3							
		%	71	67	77	59	52	52	49	50	58							
			991	946	738	688	656	647	589	555	498							
Lindenberg 106	7⁰⁰	m	Bod.	200	300	800	1500	2200	2300	2600	3100	3500						bedeckt Sicht 4-10 km
		°C	6.6	6.3	8.5	3.0	-2.0	-7.6	-7.4	-11.0	-14.7	-18.0						
		%	83	82	60	70	98	98	90	93	92	90						
			997	989	980	912	847	780	761	727	684	647						
Kjeller	7⁰⁰	m	200	500	1000	1500	2000	2500	3000	4000								
		°C	2	1	-1	-3	-6	-10	-13	-20								
		%	95	95	85	85	75	65	65	45								
			965	930	887	831	781	731	684	599								

Höhenwinde.

Ort	Seehöhe (m)	Zeit (MEZ.)	0 7 T.	200 8 T.	500 9 T.	1000 10 T.	1500 11 T.	2000 12 T.	2500 13 T.	3000 14 T.	3500 15 T.	4000 16 T.	4500 17 T.	5000 18 T.	6 T. 19 T.
Oberwitz	247	9⁰⁰	SE 2	–	SE≥5 2	SE 4	–	NE≥5 2	–	SW 7	–	SWzW 7	3/4 bed. 20-50 km S.		
Frankfurt	106	11⁰⁰	SW 5	–	SW 10	SWzW 5	–	–	SW 12	3000 WzS 12		1/2 bedeckt 10-20 km Sicht			
Hannover	55	7⁰⁰	WSW 7	–	SW 13	SWzW 18	–	SWzW 15		3/4 bedeckt 10-20 km Sicht					
Berlin	56	8⁰⁰	SW 4	–	WSW 7	SSW 11	–		3/4	bedeckt 4-10 km Sicht					
Friedrichshf	400	7⁰⁰	NNW 1	–	W 3	400 WSW 8	2800 NNW 3	–	–	WzN 2	–	–	SW 3	500 SW 3	
Wien		6⁰⁰	Stille –	–	400 SE 1	– –	WzN 2	–	S 7	S 3		bedeckt 10-20 km Sicht			
Fürth		9⁰⁰	SE 2	–	SW 2	W 6	–	WSW 9	–	WSW 8		3/4 bedeckt 4-10 km S.			
Danzig	18	11⁰⁰	SE 4	–	S 7	SSW 8	SW 10	7800 WSW 8		1/2 10-20 km	bedeckt Sicht				
Lindenberg	106	11⁰⁰	SW 5	–	SWzW 8	WNW 12	– 12	SWzW –	–	SWzW 15	3800 SWzW 14	1/4 bedeckt 10-20 km S.			
Aachen	204	9⁰⁰	WSW 10	–	SWzW 11	WzS 14	400 WzS 16		3/4 20-50	bedeckt km	Sicht				
Lindenberg	106	7⁰⁰	SzW 4	–	SWzS 9	SW 11	–	SWzW 13	–	SWzW 12	SWzW 12	bedeckt 4-10 km S.			
Stuttgart	436	8⁰⁰	SWzS 2	300 WzN 5	–	WzW 5	–	WSW 5	–	WSW 8	3800 WSW 9	1/4 bedeckt 20-50 km S.			
Klagenfurt		7⁰⁰	NNW 1	–	600 N 1	– –	NNW 1	–	2200 SW 4	–	NNW 5	3/4 bedeckt 20-50 km S.			
Köln	48	9⁰⁰	SzW 4	–	WSW 10	WzS 12	–	W 12	–	W 12		1/4 bedeckt 20-50 km S.			

Höhenwinde über See.

Schiff	Besteck	Zeit (MEZ.)	0 7 T.	200 8 T.	500 9 T.	1000 10 T.	1500 11 T.	2000 12 T.	2500 13 T.	3000 14 T.	3500 15 T.	4000 16 T.	4500 17 T.	5000 18 T.	6 T. 19 T.
J. Verkiera	30.6 N 37.3 W	24. IV. 76	SW 5	700 SW 6	1400 SW 1	1000 WNW 1	2100 NW 3	4000 WzN 5	3900						
Cap Arcona	26.1 S 47.3 W	26. IV. 20	NNE 5	600 NNW 6	1200 NW 8	1800 WzW 5	2800 NW 7	3000 SSE 4	3900 SW 4	4800 ENE 8	5100 SWzS 7	6000 S 18			
Deutschland	47.3 N 35.0 W	25. IV. 17⁰⁰	–	–	300 W 8	900 WzS 7									

Eisbericht Nr. 122 vom Mittwoch, 27. April 1932.

Unter Ausschluß jeglicher Haftung herausgegeben von der Deutschen Seewarte Telef.: 361132. Telegr.: „Seewarte Hamburg"

Spalte E bedeutet Eisverhältnisse wie folgt:

- . = Eisfrei
- 1 = Loser Eisbrei oder Neueis
- 2 = Festes Eis
- 3 = Treibeis
- 4 = Zusammengeschobener Eisbrei oder Packeisstreifen
- 5 = Offene Seerinne längs der Küste
- 6 = Starkes Festeis
- 7 = Starkes Treibeis
- 8 = Packeis
- 9 = Eispressung
- x = Nicht gemeldet

Spalte S bedeutet Schiffahrtsverhältnisse wie folgt:

- . = Schiffahrt unbehindert
- 1 = Schiffahrt für Dampfer unbehindert, für Segler erschwert
- 2 = Schiffahrt für schwache Dampfer erschwert, für Segler geschlossen
- 3 = Schiffahrt nur für starke Dampfer möglich
- 4 = Schiffahrt nur für Dampfer mit Eisverstärkung möglich
- 5 = Schiffahrt wird durch Eisbrecher aufrecht erhalten
- 6 = Aufgebrochene Fahrrinne im Eise vorhanden
- 7 = Schiffahrt vorläufig geschlossen
- 8 = Schiffahrt hat aufgehört
- 9 = Schiffahrtsverhältnisse unsichtigen Wetters wegen nicht zu erkennen
- x = Nicht gemeldet

Spalte T bedeutet Lufttemperatur in C°. Alle Angaben im Bericht beziehen sich auf Beobachtungen von etwa 0800 des Ausgabetages, soweit nicht anders vermerkt

Finnland, Funkmeldung 26. IV.

Beobachtungsstellen	E	S	T	Bemerkungen
Björkösund	2	8		
Werkkomatala, Umgebung von	3	8		
Björkö, Seegebiet West von	3	8		
Wiborg-Trangsund, Fahrwasser	2	8		
Trangsund-Rödhäll, Fahrwasser	2	8		
Rödhäll, außerhalb	2	8		
Kotka, Hafen nebst Umgebung	1	2		
Rankö, außerhalb	2	7		
Luppi, außerhalb	3	7		Heutige
Boistö, bei	2	6		
Glosholm, bei	2	6		
Hochland, Seegebiet W von	3	7		
Helsingfors S Hafen nebst Umgebung	1	2	6	
Sweaborg, außerhalb	2	7		
Graskarsbådarna, außerhalb	3	7		Funk-
Porkala, bei	2	6		
Kallbådan, außerhalb	3	2		
Barösunds Fjärd	2	7		
Jussarö, Seegebiet außerhalb	3	2		
Hangö Hafen nebst Umgebung	1	1	5	eis-
Russarö, Umgebung von	3	2		
Russarö, Seegebiet im äußerst. Sichtkreis von	3	1		
Hangö W-Fjärd	2	6		
Gullkrona Fjärd, S-Teil von	2	6		
Abo Hafen bis Stora Bocken	1	1		
Erstan Fjärd	2	6		meldung
Lohm, Umgebung von	2	0		
Widskärsfjärd	.	.		
Utö, bei	.	.		
Utö, Seegebiet im äußersten Sichtkreis von	.	.		
Skiftet	1	1		
Degerby, bei	.	.		
Ledsund, bei	.	.		
Nyhamn, O. von	.	.		
Kobbaklintar, Seegebiet außerhalb	.	.		nicht
Mariehamn, Schärenhof vor	.	.	7	
Eckerö, West von	.	.		
Storbrotten, Umgebung von	.	.		
Raumo, Schärenhof außerhalb	1	2		
Raumo, Seegebiet nahe außerhalb	1	1		
Relandersgrund, Umgebung von	.	.		
Räfsö und Mäntyluoto innere Hafengebiete	1	.		
Mäntyluoto Reede	.	.		
Kallo und Räfsö, außerhalb	3	.		
Räfsö, Seegebiet im äußersten Sichtkreis von	3	.		
Wasklot Hafen nebst Schärenhof	2	5	4	
Storhästen und Ensten, zwischen	2	5		
Rönnskär-Fahrwasser	6	4		gehört.
Norrskär-Fahrwasser	6	4		
Jakobstadt Hafengebiet	6	8		
Adö, Reede bei	6	8		
Mässkär, Seegebiet außerhalb	.	8		
Yxpila Hafengebiet	6	8		
Tankar, innerhalb	6	8		
Tankar, Seegebiet außerhalb	x	8		
Brahestads Reede	x	8		
Nahkiainen, nach außen gen	x	8		
Isokraaseli, Seegebiet N von	x	8		
Uleaborgs, äußere Hafengebiete	x	8		
Uleaborgs Hafengebiete, Fahrstraße nach	x	8		
Marjaniemi, Seegebiet außerhalb	x	8		
Kemi Hafengebiete	x	8		
Kemi, Seegebiet außerhalb	x	8		

Schweden, Funkmeldung

Beobachtungsstellen	E	S	T	Bemerkungen
Karlsborg, Fahrwasser nach	6	8	1	
Rödkallen, Seegebiet vor	6	8		
Luleå durch Tjurholmsund, Fahrwasser nach	6	8		
Gasören, Seegebiet vor	6	8	0	
Västra Kvarken	3	3		
Skag, Seegebiet vor	.	.		
Hernö, Seegebiet vor	.	.	1	
Svanö, Angermanälven oberhalb	1	2		
Svanö, Angermanälven unterhalb	.	.		
Bremö, Seegebiet vor	.	.		
Bremö bis Draghällan-Feuer, Fahrwasser	.	.		
Alnösundet	.	.		
Lilljungfrun, Seegebiet vor	.	.		
Eggegrund, Seegebiet rund um	.	.		
Gävle, Nordfahrwasser nach	.	.		
Oregrundsgropen	3	1		
Grundkallen-Feuerschiff, Seegebiet um	.	.		
[illegible], Seegebiet vor	.	.		
Sandhamn, Seegebiet vor	.	.		
Sandhamn nach Stockholm, Fahrwasser	.	.	5	
Landsort, Seegebiet vor	.	.		
Landsort bis Stockholm, Fahrwasser	.	.		
Härringe bis Oxelösund, Fahrwasser	.	.		
Kalmarsund nördlich Kalmar	.	.	6	
Kalmarsund südlich Kalmar	.	.		
Kalmarsund, südliche Einfahrt zum	.	.		
Karlshamn, Seegebiet vor	.	.		
Öresund, südliche Einfahrt zum	.	.		
Flintrännen	.	.		
Hälsingborg, Seegebiet vor	.	.		
Öresund, nördliche Einfahrt zum	.	.		
Halmstad, Seegebiet vor	.	.		
Varberg, Seegebiet vor	.	.		
Vinga, Seegebiet vor	.	.		
Vinga bis Göteborg, Fahrwasser	.	.		
Smögen, Seegebiet vor	.	.		

Briefmeldung vom: 25. IV.

	E	S	T	Bemerkungen
Bjuröklubb, Seegebiet	7	8		
Gardfjärd Ankerplatz, nach	6	8		
Rånön, Stora Fäderägg, nach	x	8		
Bergudden, Nord um	3	8		
Holmögadd, um	x	8		
Bredskär, Seegebiet	.	.		
Klubbarna, nach	.	.		
Holmsund, nach	2	6		
Umeå, nach	2	6		
Hörnefors, Norröyskär	x	8		
Nordmaling, nach	x	8		
Husum, nach	.	.		
Örnskjöldsvik, nach	2	1		Rinne im Eise
Ulvö, Seegebiet	.	.		
Ulvöarna, innerhalb	.	.		
Köpmanholmen, nach	.	.		
Salsåker bis Vilånger	2	2		
Hernösand, nach	.	.		
Sundsvall, nach	.	.		
Klingerfjärd, im	2	6		
Iggesund, nach	.	.		
Saltvik, nach	.	.		
Saltvik bis Hudiksvall	3	2		
Örskär, um	x	9		

Beginn der Schiffahrt wird erwartet:
Nach Luleå und Rönnskärgebiet in etwa 2, nach Gardfjärd Ankerplatz in etwa 3 Wochen.

Der Eisbericht erscheint täglich mit Ausnahme von Sonn- und Feiertagen. Bezugspreis für das Winterhalbjahr beträgt RM 20.— einschließlich einer Eisübersichtskarte, die als Anlage beigegeben wird, wenn die Entwicklung der Eisverhältnisse es fordert. Bestellort: „Hamburg, Deutsche Seewarte".

Eisbericht Nr. 24 vom Mittwoch, 27. April 1932

Unter Ausschluß jeglicher Haftung herausgegeben von der Deutschen Seewarte Telef.: 36 11 32. Telegr.: „Seewarte Hamburg"

Spalte E bedeutet Eisverhältnisse wie folgt:

. = Eisfrei
1 = Loser Eisbrei oder Neueis
2 = Festes Eis
3 = Treibeis
4 = Zusammengeschobener Eisbrei oder Packeisstreifen
5 = Offene Seerinne längs der Küste
6 = Starkes Festeis
7 = Starkes Treibeis
8 = Packeis
9 = Eispressung
x = Nicht gemeldet

Spalte S bedeutet Schiffahrtsverhältnisse wie folgt:

. = Schiffahrt unbehindert
1 = Schiffahrt für Dampfer unbehindert, für Segler erschwert
2 = Schiffahrt für schwache Dampfer erschwert, für Segler geschlossen
3 = Schiffahrt nur für starke Dampfer möglich
4 = Schiffahrt nur für Dampfer mit Eisverstärkung möglich
5 = Schiffahrt wird durch Eisbrecher aufrecht erhalten
6 = Aufgebrochene Fahrrinne im Eise vorhanden
7 = Schiffahrt vorläufig geschlossen
8 = Schiffahrt hat aufgehört
9 = Schiffahrtsverhältnisse unsichtigen Wetters wegen nicht zu erkennen
x = Nicht gemeldet

Spalte T bedeutet Lufttemperatur in C°. Alle Angaben im Bericht beziehen sich auf Beobachtungen von etwa 0800 u des Ausgabetages, soweit nicht anders vermerkt

Lettland, Funkmeldung

Beobachtungsstellen	E	S	T	Bemerkungen
Papensee	.	.		
Libau, Hafen	.	.	6	
Libau, Seegebiet	.	.		
Stelnort	.	.		
Windau, Hafen	.	.	2	
Windau, Seegebiet	.	.		
Lyserort, NW-SW	.	.		
Lyserort, NW-NO	.	.		
Michaelsturm	.	.		
Domesnäs, NW	.	.		
Domesnäs, NO	.	.		
Domesnäs, SO	.	.		
Markgrafen	.	.		
Riga, Seegebiet	.	.		
Riga, Hafen	.	.	6	
Heynasch	3	2		

Estland, Funkmeldung

Zerel SO	x	9		
Zerel SW	.			
Filsand	.	.	6	
Ristna SW	.	.		
Ristna NW	.	.		
Ristna NO	.	.		
Tachkona NW	.	.		
Tachkona NO	.	.		
Odensholm SW	.	.		
Odensholm NW	.	.		
Odensholm NO	.	.		
Packerort NW	1	.	3	
Packerort NO	.	.		
Surup NW	.	.		
Surup NO	.	.		
Nargen NW	1	1		
Nargen NO	.	.		
Nargen SO	.	.		
Reval, Reede	.	.	3	
Kokskär NW	1	1		
Kokskär NO	.	.		
Eckholm NW	.	.		
Eckholm NO	1	1		
Stenskär SW	x	9		
Stenskär NW	x	9		
Stenskär NO	x	9		
Narva, Reede	3	8	2	
Fernau, Reede	.	8		
Kynö SO	3	8		
Kynö SW	3	8		
Kynö NW	3	8		
Paternoster SO	3	8		
Paternoster NO	3	8		
Baugl (Ins. Moon)	.	8		
Worms SW	.	8		
Worms NW	.	.		
Runö NO	3	2		
Runö SO	3	2		
Runö SW	3	2		
Runö NW	3	2		

Rußland, Funkmeldung vom 26. IV.

Beobachtungsstellen		E	S	T	Bemerkungen
Lissy Noss		6	5	4	
Kronstadt, Reede		7	5		
Tolbukin		7	5		
Schepel		7	5		
Sofkina-Berge		7	5		
Kurgalow		7	5		Heutige
Sürsudden-Seskär	Zwischen den Meridianen	7	5		
Seskär-Nerwa		7	5		
Nerwa-Sommers		7	5		Funkeis-
Sommers-Hochland		7	5		
Lavensari-Gr. Tütters, zwisch. Parallelen		7	5		
Gr. Tütters Parall. u. Kl. Tütters Merid., zw.		7	5		meldung
Hochland-Stenskär	Zwischen den Meridianen von	7	5		
Stenskär-Kalbådangrund		3	5		
Kalbådangrund-Kokskär		3	3		nicht
Kl. Tütters und Stenskär		3	5		
Stenskär-Eckholm		3	5		
Eckholm-Kokskär		3	3		
Kokskär-Nargen		3	1		
Nargen-Packerort		1	1		gehört
Packerort-Odensholm		.	.		
Odensholm-Tachkona		.	.		
Tachkona-Dagerort		.	.		
Dagerort, zwisch. Merid. u. Parallel von		.	.		

Polen, Funkmeldung vom:

Karwen N				
Rixhöft N				
Rixhöft O				
Hela N				
Hela O				
Hela S				
Hela W				
Hela, Hafen				
Oxhöft N				
Gdingen O				
Gdingen SO				
Gdingen, Hafen				

Täglicher Wetterbericht.

Jahrgang: 57 Nr.: 119

Herausgegeben von der Deutschen Seewarte.
Verlagsort Hamburg.

Versendung 6mal wöchentlich. Der Sonntagsbericht erscheint nachträglich.

Donnerstag, den 28. April 1932

Erläuterung: Die Beobachtungen sind sämtlich in der Form der 1929 in Kopenhagen beschlossenen Einheitsschlüssel wiedergegeben; die ausländischen jedoch zum Teil gekürzt. Kurze Erläuterungen zu den einzelnen Ziffern werden am 1. eines jeden Monats dem Täglichen Wetterbericht beigegeben. Eingehend finden sie sich in „Schlüssel und Anweisung für Obstelegramme", Aufl. 1, 1930, zu beziehen von der Deutschen Seewarte, Hamburg. **Luftdruck** in Millibar, umgerechnet auf den Meeresspiegel, bei Bergen auf die nächste Tausenderhöhe (1000 mb = 750.1 mm bezogen auf 0° C und Schwere in 45° Breite). **Temperatur** in Celsiusgraden. **Windrichtung**: 08 = E, 16 = S, 24 = W, 32 = N. **Windstärke** nach Beaufort-Teilung (0 = Stille, 12 = Orkan). Die **Wolkenhöhe** (h) bezeichnet bei Bergen, wenn Wolken unter Orthöhe vorhanden sind, den Abstand von der Oberfläche dieser Wolken.

Erläuterung des Schlüssels	Untere Wolken	Mittlere Wolken	Wetter	Sicht	Wolkenhöhe	Bedeckungsgrad (untere Wolken)	Windrichtung	Windstärke	Wetterverlauf	Bedeckungsgrad (alle Wolk.)	Luftdruck (mb)	Lufttemperatur (°C)	Relative Feuchte	Obere Wolken	Art der Druckänderung i. d. letzten 3 Stunden und Betrag		Niederschlagmenge (mm)	Höchsttemperatur	Tiefsttemperatur	Seegang	Sicht nach See	Erdbodenzustand	Unterschied zw. Luft- u. Wassertemperatur	Dünung	Richtung der Dünung
	C_L	C_M	ww	V	h	N_L	DD	F	W	N	BBB	TT	U	C_H	a	bb	RR	MM	mm	S	V_s	E	t_d	K	d

Deutsche Binnenlandorte	Gestern 14h MEZ. C_LC_M	ww VhN_L	DDF WN	BBB TT	U C_H abb	Gestern 19h MEZ. C_LC_M	ww VhN_L	DDF WN	BBB TT	U C_H abb	R_2R_2 MM E	Heute 8h MEZ. C_LC_M	ww VhN_L	DDF WN	BBB TT	U C_H abb	R_1R_1 mm E
Wilhelmshaven	x x	02 8 x 5	284 1 5	10 115 11	5 0 307	4 0	01 7 4 3	242 0 3	128 09	6 0 303	xx xx 0	0 9	02 8 9 0	143 1 5	142 07	[illegible] 6 601	00 05 0
Bremen	7 0	02 9 5 5	283 5 5	119 09	6 0 305	7 0	01 9 5 2	282 1 2	131 11	4 0 303	00 11 0	0 0	01 7 9 0	124 0 2	137 07	7 5 303	00 03 0
Hamburg 10403	7 x	02 8 5 5	264 5 5	111 09	6 x 205	1 0	01 7 5 1	233 1 1	132 08	6 0 307	02 11 0	0 0	08 4 9 0	122 0 2	152 05	[illegible] 301	00 02 0
Kiel	3 x	25 6 3 5	263 7 5	104 07	9 x 207	2 0	01 7 4 4	263 1 4	123 09	6 0 306	02 12 0	0 0	05 5 9 0	142 3 3	154 03	9 1 303	00 01 0
Flensburg 10400	3 0	02 7 5 4	203 1 4	101 09	9 0 107	3 0	01 7 5 4	243 1 4	124 08	7 0 411	00 10 1	0 0	01 4 9 0	161 0 3	157 05	[illegible]	00 54 1
Stettin 10404	8 7	02 8 5 4	202 7 5	096 14	5 6 704	9 1	02 7 3 3	263 7 5	124 07	8 0 210	02 14 1	0 0	43 3 9 0	000 3 0	172 06	8 0 307	00 02 0
Danzig 10405	8 7	02 7 4 4	143 1 5	101 15	4 8 809	5 3	22 7 5 4	202 7 7	107 10	7 4 405	97 15 0	7 0	01 8 5 3	203 5 3	167 07	7 0 307	02 05 1
Königsberg i. Pr.	4 3	02 8 6 4	183 7 6	127 11	6 8 802	6 7	25 7 5 3	201 7 6	115 10	7 8 001	97 13 1	6 2	02 7 3 4	263 5 5	162 06	7 0 309	05 04 1
Aachen 10407	6 2	54 7 4 5	224 5 8	132 09	9 x 101	5 x	21 7 4 7	201 5 7	135 10	8 x 100	03 10 1	0 3	02 8 9 0	144 1 [illegible]	109 11	5 6 603	00 07 0
Nordhorn	1 0	02 8 5 4	081 2 4	120 12	5 0 302	1 0	01 8 6 2	141 0 2	126 12	5 0 302	93 14 0	0 0	02 6 9 0	105 0 [illegible]	116 07	8 6 602	00 02 0
Hannover	5 2	03 8 5 5	272 5 8	133 07	7 x 310	4 4	01 8 7 2	222 1 3	140 05	6 0 403	03 11 1	0 0	05 6 9 0	123 3 1	155 05	9 1 503	91 52 1
Erfurt	2 4	02 8 6 3	225 1 4	115 14	4 9 702	6 7	62 7 4 5	282 5 8	154 07	9 x 315	99 20 1	x x	44 1 0 9	000 3 9	169 03	9 x 101	99 51 1
Magdeburg	6 x	81 6 4 8	957 7 8	117 08	8 x 406	1 7	01 8 5 1	262 5 2	144 06	7 0 205	01 14 1	x x	44 1 0 9	122 3 9	172 03	9 ● 202	00 00 1
Berlin	8 3	26 8 5 4	555 7 5	093 15	5 0 605	8 0	02 8 5 5	281 7 6	124 08	8 1 310	94 15 1	0 0	45 3 9 0	000 3 0	175 02	9 0 304	00 50 0
Dresden	8 0	25 7 5 5	261 7 5	101 15	5 1 803	6 3	02 7 5 3	305 7 5	133 08	7 9 417	92 16 1	1 0	01 7 5 3	121 0 3	167 10	7 0 300	91 01 1
Grünberg i. Schl.	9 1	25 7 5 3	203 7 6	113 14	5 6 604	9 x	98 7 5 7	283 5 7	119 05	8 x 407	02 16 1	x x	44 3 0 9	161 8 9	167 03	9 x 306	97 01 1
Breslau	7 1	02 7 6 4	202 1 6	123 15	3 1 802	5 2	05 9 9 0	000 0 6	130 14	3 1 300	00 16 0	6 2	02 7 5 4	041 3 7	159 07	8 x 305	01 04 1
Essen 10437	5 2	25 8 5 3	247 1 8	100 07	9 x 3xx	3 3	25 6 4 5	121 7 6	137 09	9 x 302	10 09 1	0 0	02 8 9 0	144 1 7	103 11	5 2 603	00 07 0
Mirow	5 2	25 8 5 8	247 1 8	100 07	9 x 5xx	3 2	02 8 6 4	282 1 4	122 09	7 0 311	01 12 0	5 0	01 8 3 1	183 0 1	[illegible]	3 0 xxx	00 00 0
Hof	7 3	02 8 5 4	203 1 5	118 11	5 0 300	7 3	02 9 5 4	241 1 5	125 10	5 0 303	00 13 0	0 0	05 5 9 0	141 3 0	148 05	9 0 302	00 52 0
Gleiwitz	1 1	01 8 6 3	201 1 4	128 16	3 1 807	0 3	02 7 8 0	121 2 5	127 15	4 1 801	00 16 0	x x	05 5 5 8	221 7 8	180 07	9 x 305	01 04 1
Frankfurt/Main	8 3	02 8 6 4	533 1 5	124 16	4 0 805	4 4	02 8 6 5	323 1 6	139 13	6 x 305	00 16 0	0 0	05 7 9 0	042 0 3	145 03	8 8 802	00 02 0
Karlsruhe 10413	2 1	01 8 7 4	224 0 4	133 16	3 8 805	7 0	01 9 8 3	243 0 3	130 16	3 0 300	00 17 0	0 0	01 7 9 0	041 0 3	157 02	7 8 502	00 00 0
Friedrichshafen	5 8	02 6 6 3	142 1 5	143 12	6 0 605	0 3	02 7 9 0	161 1 7	145 12	4 x 401	00 14 0	0 1	01 8 9 0	102 0 3	152 03	7 2 300	00 05 0
Fürth	7 0	02 8 6 5	565 2 5	125 14	3 0 802	7 0	02 8 7 5	241 1 5	133 13	4 0 302	00 16 0	0 0	05 5 4 0	000 0 0	142 04	7 x 300	00 50 0
München	9 1	25 8 6 5	243 7 7	141 11	9 x 306	3 7	02 6 3 0	302 [illegible]	[illegible] 10	8 6 306	97 14 0	0 0	07 8 9 0	102 0 [illegible]	137 02	7 [illegible] 301	00 03 0
Feldberg i. T. 801 m	1 x	02 8 4 6	204 1 6	8 976 06	5 x 300	5 x	02 8 5 6	323 3 6	8 972 06	8 x 302	00 10 x	0 0	02 7 9 0	124 1 5	8 952 02	5 6 601	00 02 0
Kahler Asten 850 m						x x	50 0 x 9	223 7 9	950 03	9 x 204	09 05 1	1 0	02 7 1 2	143 4 4	987 02	9 1 300	00 03 1
Wasserkuppe 926 m	8 2	02 8 4 3	220 2 4	943 08	6 1 101	x x	57 0 0 9	303 6 9	934 03	9 x 201	97 09 1	0 0	01 8 9 0	142 1 3	930 05	5 5 300	01 01 1
Brocken 1153 m	x x	77 0 0 9	247 6 9	947 00	9 x 307	x x	46 1 0 9	245 6 8	948 01	9 x 207	05 03 8	0 0	04 7 5 8	203 0 1	980 50	9 0 301	00 53 8
Fichtelberg 1213 m	5 x	03 7 1 8	244 6 8	966 04	4 x 801	5 1	02 7 2 4	266 6 5	970 04	4 0 303	00 07 6	0 0	06 7 9 0	223 3 0	993 03	8 0 301	00 51 9
Schneekoppe 1610 m	5 0	02 8 2 4	204 1 5	7 943 01	8 6 300	6 4	02 7 3 4	204 1 5	7 944 01	8 1 801	00 02 9	0 x	47 8 4 6	205 1 4	7 962 52	9 x 306	00 53 9
Feldberg i. Schw. 1497 m	5 x	05 7 4 8	262 2 8	8 997 02	7 x 201	4 3	02 7 4 3	202 7 7	8 994 03	7 x 300	00 04 3	0 0	01 7 9 0	305 1 4	8 966 02	7 6 602	00 01 6
Zugspitze 2962 m	x x	77 2 0 9	144 6 9	6 993 53	9 x 300	x x	77 0 0 9	283 6 9	7 006 57	9 x 305	91 53 9	0 0	04 9 2 5	185 3 3	7 003 56	9 1 801	92 56 9

Deutsche Küstenorte ° und Feuerschiffe †	Gestern 14h MEZ. C_LC_M	ww VhN_L	DDF WN	BBB TT	U C_H abb	Gestern 19h MEZ. C_LC_M	ww VhN_L	DDF WN	BBB TT	U C_H abb	R_2R_2 S V_s Eo / t_d K dt	Heute 8h MEZ. C_LC_M	ww VhN_L	DDF WN	BBB TT	U C_H abb	R_1R_1 S V_s Eo / t_d K dt
Borkumriff †	1 0	01 7 7 2	223 1 2	10 xxx↓ 10	6 0 508	0 0	01 8 x 1	242 0 1	10 xxx↓ 05	7 0 305	00 4 3 7	0 9	02 8 9 0	124 2 6	10 xxx↓ 07	8 6 803	00 5 3 3
Borkum °	1 1	01 7 6 3	263 1 4	126 09	5 0 313	2 1	01 7 6 3	302 1 4	132 09	6 8 302	00 1 7 0	0 1	02 6 9 0	123 1 4	136 07	7 1 707	00 2 6 2
Außenjade †	1 0	01 6 6 2	262 0 2	xxx↓ 09	8 0 513	0 0	00 6 x 0	261 0 0	xxx↓ 06	8 0 300	00 3 1 7	0 0	01 6 9 0	142 0 4	xxx↓ 07	8 4 300	00 4 1 4
Cuxhaven °	3 0	02 6 4 5	284 1 5	122 09	x 0 308	0 0	00 5 9 0	262 0 0	130 09	x 0 303	xx 1 5 0	0 0	00 5 9 0	121 0 0	xxx↓ 07	x 0 300	xx 0 5 0
Elbe I †	0 0	01 7 6 0	243 0 4	xxx↓ 07	8 1 303	0 0	00 7 x 0	262 0 0	xxx↓ 07	8 0 305	00 6 2 6	0 1	01 7 9 0	123 1 4	xxx↓ 07	8 1 900	00 4 1 8
Helgoland °	5 6	02 7 5 4	242 1 4	118 08	8 x 309	5 6	02 7 5 4	242 1 4	135 10	8 0 302	xx 1 7 0	5 6	02 7 4 5	122 4 5	141 07	8 x 300	00 1 7 0
Amrumbank †	8 0	01 8 7 2	242 0 2	xxx↓ 08	8 0 306	7 0	01 8 7 1	262 0 1	xxx↓ 08	8 0 305	00 3 1 6	5 7	01 8 8 3	142 1 5	xxx↓ 08	8 x 301	00 3 1 7
List °	0 8	02 7 5 0	243 1 5	096 08	8 0 301	0 4	01 8 7 0	243 0 3	119 08	7 0 306	93 1 x 0	0 0	02 6 9 0	152 2 4	xxx↓ 08	8 7 802	00 0 x 0
Bülk °	3 x	25 6 3 5	263 7 5	104 07	9 x 207	2 0	14 8 4 1	595 1 1	122 10	x 0 305	03 3 8 1	0 0	05 5 9 0	182 3 0	150 04	x 0 301	97 055 1
Marienleuchte °	1 x	01 7 4 4	282 1 4	xxx 07	0 x 303	1 x	01 7 4 2	262 1 2	xxx 08	0 x 303	04 2 7 1	0 7	01 7 9 0	000 1 4	xxx 08	0 x 303	00 0 7 1
Fehmarnbelt †	2 4	01 7 x 3	224 0 3	095 07	8 x 306	2 4	04 7 4 2	263 0 2	xxx↓ 07	7 0 306	xx 3 0 0	1 0	01 7 4 1	202 0 1	157 06	8 0 307	xx 4 0 0
Warnemünde °	7 0	02 7 4 5	283 5 5	100 06	8 0 206	7 0	01 8 5 3	243 7 3	120 08	7 0 104	02 1 8 0	0 0	05 6 9 0	162 0 0	162 06	8 0 306	00 1 6 0
Arkona °	6 x	62 5 4 8	286 5 8	082 04	9 x 304	0 3	01 8 9 0	243 1 4	107 05	8 8 303	02 2 9 1	1 0	01 7 5 2	223 0 2	155 07	8 0 304	00 1 9 1
Adlergrund †	6 x	81 6 5 8	184 7 8	082 05	8 x 305	1 x	01 8 5 3	282 0 3	106 05	9 0 307	W-T 04	0 0	00 8 9 0	262 0 0	xxx↓ 07	8 0 304	W-T 05
Rügenwaldermünde °	8 x	02 6 5 6	223 7 6	xxx 12	6 x 805	6 x	64 5 3 8	262 5 8	114 05	9 x 407	05 1 5 1	0 0	00 5 9 0	183 0 0	106 05	9 0 303	00 2 5 1
Memel 10467												6 x	03 8 5 8	263 5 8	155 05	8 x 404	04 3 8 1

Deutsche Küstenorte ° und Feuerschiffe †	Gestern 17h MEZ. C_LC_M	ww VhN_L	DDF WN	BBB TT	U C_H abb	Heute 2h MEZ. C_LC_M	ww VhN_L	DDF WN	BBB TT	U C_H abb		Heute 11h MEZ. C_LC_M	ww VhN_L	DDF WN	BBB TT	U C_H abb	
Borkumriff †	2 0	01 8 7 2	243 0 2	10 xxx↓ 08	7 0 301	0 0	00 7 9 0	161 0 0	10 xxx 04	x 0 303		5 8	02 7 7 4	124 1 6	10 xxx↓ 09	8 8 803	
Borkum °	2 1	01 7 6 3	262 0 3	128 08	7 x 307	0 0	00 8 9 0	103 1 0	136 06	6 0 001		5 2	02 6 4 4	123 1 5	115 xx	x 6 701	
Außenjade †	1 0	01 7 6 3	262 0 3	xxx↓ 08	9 0 305							0 0	02 6 x 0	132 1 5	xxx↓ 10	7 8 606	
Wilhelmshaven °	2 0	01 7 3 3	263 0 3	124 10	6 0 303	0 0	00 7 9 0	163 0 0	144 06	8 0 300		0 0	01 6 9 0	103 1 4	127 10	7 2 301	
Cuxhaven °						0 0	00 7 9 0	161 0 0	155 04	x 0 303		1 0	02 7 9 3	123 2 4	144 10	x 2 304	
Elbe I †	0 0	01 7 9 0	243 0 3	xxx↓ 06	8 1 304							0 0	01 7 3 0	122 0 4	xxx↓ 10	6 1 802	
Helgoland °	5 6	02 7 5 4	242 1 4	131 09	8 1 307	x x	01 7 x 3	241 1 3	141 05	9 x 807		3 5	02 7 5 6	123 1 6	[illegible] 09	8 0 302	
Amrumbank †	7 0	01 6 7 3	262 0 3	xxx↓ 08	7 x 307							0 7	01 8 9 3	122 1 3	xxx↓ 09	8 x 50[illegible]	
List °	2 0	01 8 4 4	244 1 4	110 08	7 x 307	0 0	00 8 9 0	242 0 0	135 04	8 0 302		2 0	02 7 4 1	143 2 6	133 09	6 7 300	
Bülk °												1 0	01 7 4 4	103 1 4	155 10	x 0 403	
Marienleuchte °												0 0	00 6 9 0	083 0 0	xxx↓ 09	0 0 301	
Fehmarnbelt †	2 x	01 7 5 3	224 1 4	106 08	7 3 305												
Arkona °	1 0	01 8 5 2	243 1 4	100 06	9 8 309							1 0	01 8 5 2	203 0 2	162 08	6 0 301	
Adlergrund †												0 0	00 8 9 0	242 0 0	153 09	8 0 303	W-T 05

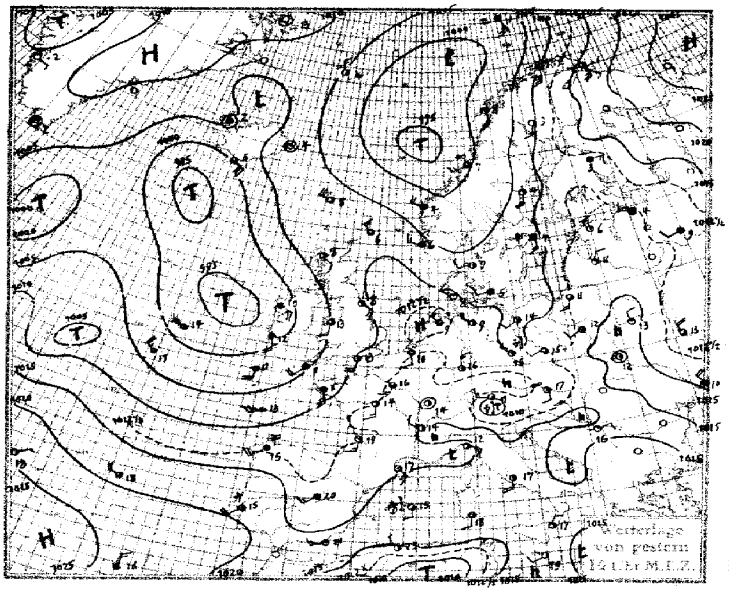

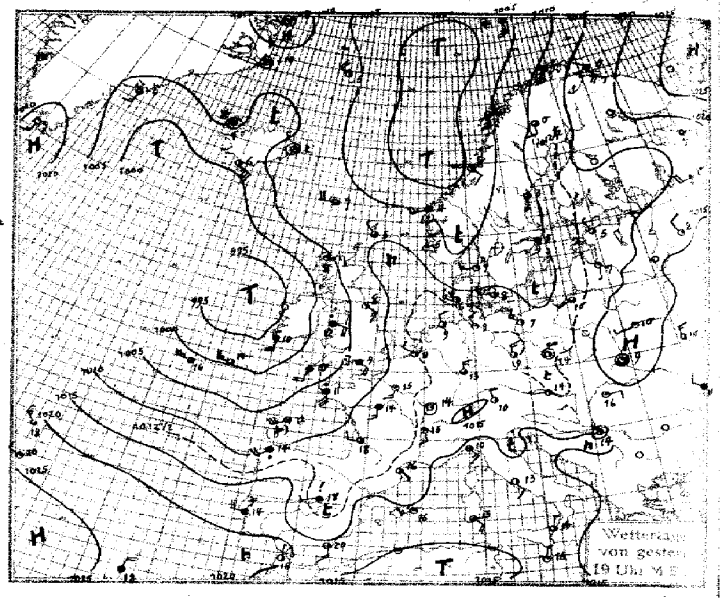

Luftdruck, Temperatur, Wind, Himmelszustand der nördlichen Halbkugel 2 Uhr M.E.Z.

SEEWARTE

Donnerstag, 28. April 1932

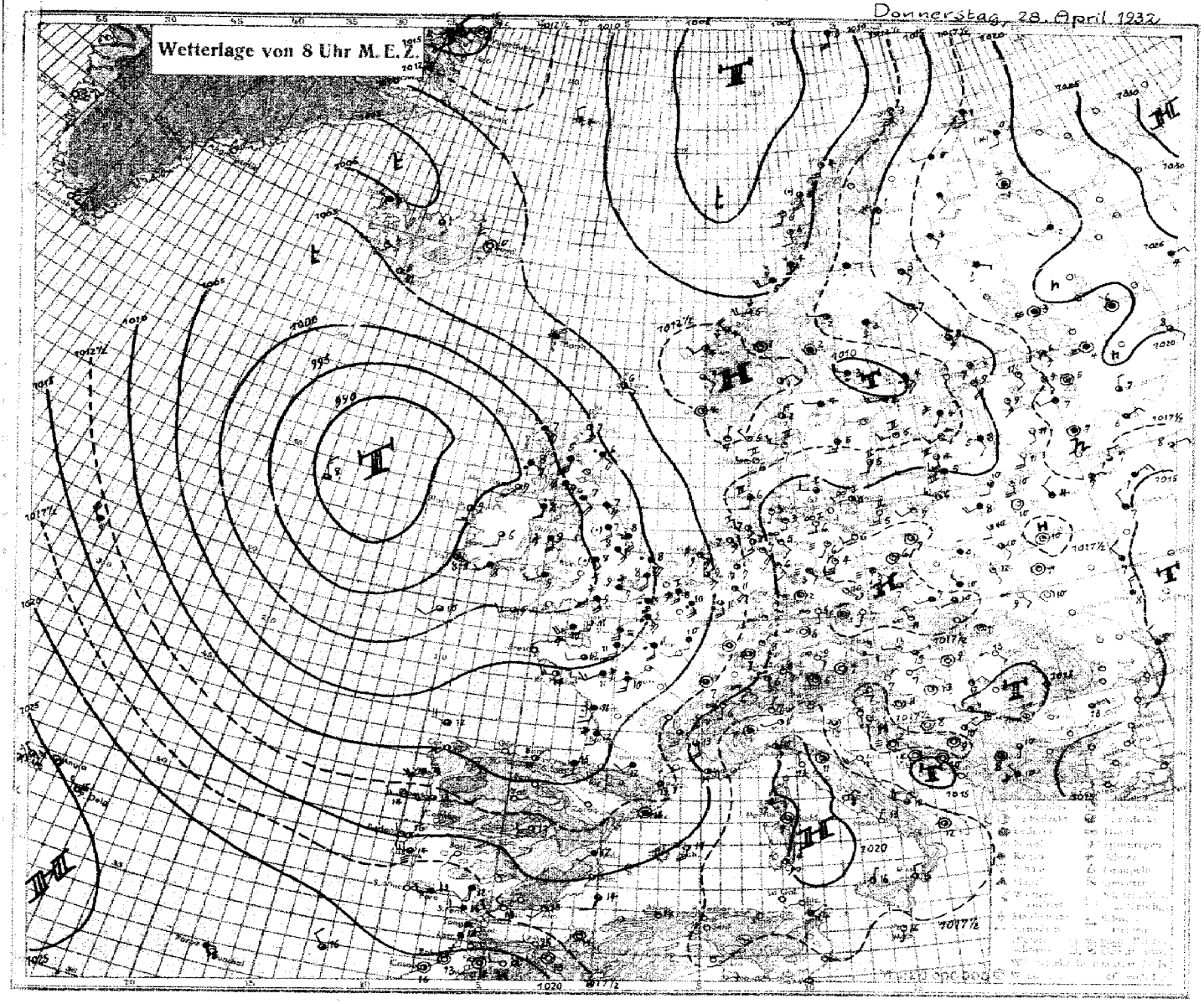

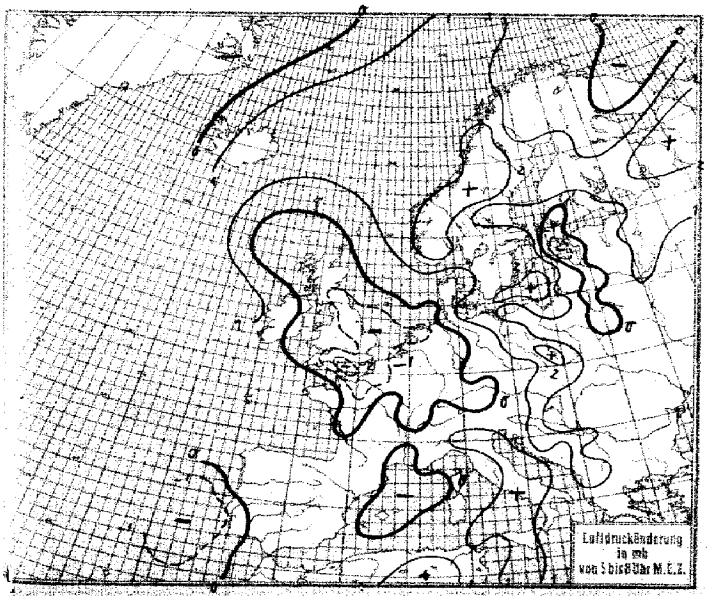



Donnerstag, den 28. April 1932

Erläuterung des Landschlüssels

Unterc Wolken	Mittlere Wolken	Wetter	Sicht	Wolkenhöhe	Bedeckungsgrad (untere Wolken)	Windrichtung	Windstärke	Wetterverlauf	Bedeckungsgrad (alle Wolken)	Luftdruck (mb)	Lufttemperatur (° C)	Relative Feuchte	Obere Wolken	Art der Druckänderung i. d. letzten 3 Stunden und Betrag		Niederschlagsmenge (mm)	Höchsttemperatur	Tiefsttemperatur	Seegang	Sicht nach See	Erdbodenzustand
C_L	C_M	ww	V	h	N_L	DD	F	W	N	BBB	TT	U	C_H	a	bb	RR	MM	mm	S	V_s	E

Auslandorte (Küstenorte o)	Gestern 14h MEZ. $C_L C_M$	ww Vh N_L	DDF WN	BBB TT	U C_H a bb	Gestern 19h MEZ. $C_L C_M$	ww Vh N_L	DDF WN	BBB TT	U C_H a bb	R_2R_2 mm sV_s° E	Heute 8h MEZ. $C_L C_M$	ww Vh N_L	DDF WN	BBB TT	U C_H a bb	R_1R_1 mm sV_s° E
Thorshavn 1016	5 0	02 836	264 16	10070 04	50 603	5 0	02 846	244 16	10022 07	60 301	00 2 80	5 0	03 848	084 28	10096 05	70 301	00 3 80
Reykjavik 1017	6 x	02 xx4	125 94	022 09	xx 205	1 0	01 851	183 01	024 08	51 800	00 x x0	0 3	01 890	083 03	059 04	74 303	00 x x0
Isafjord	6 x	10 xx8	000 28	250 02	xx 503	6 x	72 xx8	000 58	054 01	xx 300	–	6 x	03 xx8	242 28	054 05	xx 300	
Acureyrie 1017	4 x	03 xx8	000 28	046 02	xx 300	4 x	03 xx8	000 25	044 03	xx 303	–	4 x	02 xx6	123 16	071 01	xx 308	
Seydisfjord 1017	6 2	01 xx0	000 13	059 04	xx 800	0 3	01 xx8	000 03	054 02	xx 300	–	0 0	00 x90	000 00	084 00	x0 308	
Westmann 1017	[illegible]	10 xx6	124 16	026 05	xx 300	1 0	02 xx4	127 04	022 06	xx 800	–	0 3	01 x90	086 14	068 05	xx 308	
Aberdeen	7 x	02 865	143 15	092 08	6x 403	[illegible]	01 751	174 12	088 07	70 802	00 1 81	6 x	62 638	124 58	045 06	9x 702	01 1 61
Malin Head	[illegible] 0	02 863	124 28	038 12	76 910	5 [illegible]	02 [illegible]	104 2[illegible]	9 948 11	80 [illegible]	00 2 70	8 0	02 847	201 57	9 953 09	90 403	03 1 71
Tynemouth 0124	5 0	xx xxx	[illegible] 14	198 09	[illegible] 002	2 0	01 854	123 14	10 075 08	80 808	[illegible] 3 80	6 0	61 648	123 58	10032 07	00 805	02 2 61
Croydon 0151	5 7	51 648	112 48	100 10	8x 800	7 3	02 755	142 45	093 12	61 305	97 13 [illegible]	5 x	54 628	103 48	028 09	9x 805	02 08 1
Lerwick 0110	7 0	02 847	282 77	075 06	60 205	5 2	02 845	481 17	001 05	60 303	06 x x0	5 4	02 845	102 15	100 06	60 401	00 x x0
Valentia 0104	5 x	03 848	134 28	9 989 12	8x 809	5 x	62 638	154 58	9 964 10	9x 800	01 2 61	5 0	01 833	101 74	9 957 08	92 401	02 2 81
Guernsey 0126	8 0	21 858	145 18	10 093 10	80 806	6 x	62 748	165 58	10 078 09	9x 807	35 4 71	6 x	54 538	205 48	10 006 10	9x 401	01 4 51
Stornoway 0119	8 7	01 944	121 24	073 08	80 601	0 7	02 990	063 15	049 08	96 705	00 1 01	4 2	03 763	106 28	9 998 07	00 xxx	–
Holyhead 0132	5 0	02 877	152 17	068 13	50 707	5 2	61 656	104 78	042 12	70 811	97 1 01	6 x	52 628	134 58	979 09	9x 602	04 4 71
Yarmouth 0137	3 0	01 703	113 13	106 08	80 101	0 7	01 690	124 14	112 08	80 903	00 3 60	0 x	02 638	145 58	10 043 08	9x 807	01 4 61
Blacksod 0104	5 0	02 907	105 27	9 998 10	70 807							4 7	02 834	163 75	9 946 09	80 405	03 2 80
Scilly 0158 o	5 x	03 758	194 38	10 034 11	9x 601	5 x	03 658	174 48	016 10	9x 800	04 2 01	5 7	02 654	223 47	996 09	90 401	01 2 61
Myggbukta 0000	0 0	00 990	000 10	107 03	70 302	0 0	01 990	000 12	124 58	61 307	00 x 94	0 0	01 990	000 12	10 148 76	71 802	00 x 94
Jan Mayen 0001	5 x	02 955	303 25	045 54	71 804	5 x	02 955	284 70	001 55	67 806	97 2 94	5 0	02 954	202 24	112 54	60 304	00 1 94
Longyearbyen o	5 x	71 648	107 98	001 54	5x 710	5 4	02 944	108 14	062 52	5x 708	97 x x9	6 2	02 943	126 14	021 04	4x 603	00 x x9
Bäreninsel 0003	0 1	04 770	125 28	248 01	8x 903	3 x	04 747	145 07	042 01	0x 901	01 x 79	5 4	02 953	155 15	088 03	84 307	00 x 93
Vardö 0004	0 8	02 980	125 25	161 51	77 003	x x	xx xxx	125 68	164 00	8x 302	01 1 99	5 x	03 948	153 28	189 01	8x 300	03 3 99
Ingöy 0005	5 4	02 971	168 26	082 01	77 205	1 0	01 971	165 22	102 02	84 207	00 4 96	0 0	01 990	165 03	124 03	78 302	00 4 96
Andenes 0009	0 5	01 990	153 02	039 07	60 306	0 7	01 990	183 04	057 05	74 305	00 1 91	0 4	02 990	183 25	105 04	80 408	00 1 91
Röst 0010	2 4	02 971	153 25	018 06	66 208	4 4	02 963	153 13	037 05	77 305	00 2 90	1 4	01 971	173 13	089 06	81 208	00 2 90
Nordöyan 0014	8 x	05 947	203 27	9 998 07	5x 804	4 1	05 962	122 13	010 06	70 304	00 1 80	8 x	61 615	204 78	088 05	8x 305	03 3 51
Ona o	5 7	13 443	224 78	998 06	9x 206	x 2	64 60x	205 58	020 03	9x 207	07 2 71	8 2	61 944	204 75	124 04	8x 309	03 3 81
Krakenes 0021	5 2	61 724	254 58	10 012 04	9x 410	5 [illegible]	10 713	215 58	050 04	91 410	03 4 71	8 7	02 843	202 75	128 04	83 308	01 3 81
Utsira 0028	8 0	02 907	263 76	058 06	70 310	6 0	01 96[illegible]	312 13	088 05	80 310	01 3 91	3 8	01 980	000 44	125 04	80 305	96 3 91
Listo 0030	8 0	10 954	244 04	062 05	71 305	6 4	01 963	255 03	078 06	81 305	00 3 90	0 4	01 990	321 62	126 04	75 305	00 1 90
Ferder 0036	3 0	01 863	203 03	047 07	73 303	3 4	01 863	203 03	050 07	83 304	00 3 80	5 0	02 865	023 05	111 02	80 310	00 2 80
Svandalsflona	0 2	73 518	242 73	8 906 51	80 305	5 0	10 615	[illegible] 78	8 924 52	81 405	02 xx 9	0 0	01 940	000 72	8 974 53	65 002	07 58 9
Haparanda 0056	6 x	03 9x8	162 28	10 132 02	9x 503	4 6	01 9x3	[illegible] 13	10 14[illegible] 02	80 300	[illegible]	5 x	03 9x8	122 28	10 176 03	8x 407	00 52 8
Jönköping 005[illegible]	6 2	62 64x	141 58	074 06	7x 800							6 7	02 654	183 76	122 05	8x 407	02 01 1
Wisby 0054	5 0	03 9x8	164 28	096 09	40 300	5 0	03 9x8	103 26	095 02	70 300	00 2 90	0 0	01 9x0	223 52	122 05	83 307	01 2 90
* Stensele 0056	5 1	02 875	083 25	059 06	30 300	5 4	02 974	101 26	078 03	[illegible] 102	70 06 6	5 0	03 978	082 28	137 01	80 312	00 52 6
Härnösand 0057	6 0	02 875	165 25	086 04	70 201	0 2	02 970	161 17	092 05	80 303	00 1 91	0 1	03 970	161 68	131 03	90 307	05 1 91
Stockholm 0059	5 x	54 558	143 48	095 04	8x 300	5 x	03 648	163 48	095 05	7x 300	01 06 0	5 x	02 657	243 57	103 04	8x 407	04 02 1
Gällivare 0061	5 x	02 945	163 65	097 03	6x 303	6 x	02 937	162 67	114 00	7x 304	97 04 9	5 x	97 528	161 68	155 01	8x 302	93 51 9
Kopenhagen 0184	3 2	03 655	222 58	094 05	90 303	7 7	01 751	243 14	111 08	81 304	06 1 71	4 0	02 957	242 17	159 06	90 305	00 1 60
Skagen 0189	1 0	02 764	222 14	063 09	70 302	4 0	01 765	243 13	070 07	78 303	00 3 70	0 0	01 790	243 12	120 07	73 303	00 3 70
Hanstholm o	8 8	01 853	243 14	071 08	70 305	8 8	01 852	243 14	084 06	70 305	00 2 80	8 0	01 853	241 03	119 06	70 303	00 2 80
Helsingfors o												0 7	02 790	064 14	139 07	67 401	00 50 0
Sortavala	5 0	44 238	081 38	125 03	90 307							5 0	43 248	000 38	198 03	90 309	90 01 1
Wasa 0488												0 0	00 890	142 03	143 07	40 308	00 03 0
Enare	0 1	71 4x0	080 47	136 01	70 301							0 7	03 6x0	241 23	181 00	70 302	01 51 9
Dorpat 0476	1 0	01 762	222 02	128 11	80 303	0 3	01 700	241 01	143 02	60 303	00 12 0	0 3	01 790	143 02	162 09	50 303	00 01 0
Filsand 0477	0 1	03 790	203 28	126 06	7x 304	0 1	01 790	122 13	124 05	50 302	00 06 0	6 x	52 568	181 58	111 04	8x 805	01 03 1
Riga 10470	x x	01 753	022 04	137 11	4x 800	1 4	01 752	161 13	140 07	54 301	00 11 0	5 x	03 658	142 48	141 08	7x 300	00 04 0
Malnava 10472	1 0	01 864	223 04	128 11	40 300	0 0	01 800	182 00	140 07	60 303	00 11 0	0 0	00 700	142 00	100 11	60 303	00 01 0
Kownia 10466												x x	02 956	182 16	159 10	67 503	00 04 0
Warschau 055[illegible]	8 2	02 644	202 15	139 12	50 802							6 0	03 648	322 58	167 08	90 303	97 05 0
Krakau 10556	7 0	01 604	042 04	140 14	40 902	5 6	02 604	062 15	141 10	70 503	00 15 0	5 3	02 054	211 26	180 10	60 309	00 04 0
Lemberg 0558	4 0	02 774	200 06	153 12	40 300	4 6	01 762	300 12	162 09	60 303	00 12 0	0 0	05 890	122 00	170 09	60 300	00 03 0
Pinsk 10562	1 0	01 772	322 12	159 13	40 300	1 3	01 772	241 13	158 10	50 300	00 16 0	1 4	01 790	000 14	178 10	50 300	00 02 0
Rochefort	0 4	02 890	181 x4	13x 15	40 807	0 4	02 890	181 04	110 13	50 804	00 19 0	5 x	22 648	182 78	065 11	9x 801	02 10 2
Socoa	4 x	02 762	301 04	127 18	50 804							6 x	03 708	16x 58	083 15	8x 400	02 13 2
Le Bourget	1 0	02 756	183 26	131 16	41 806	1 6	01 763	183 23	113 15	41 607	00 17 0	1 2	61 645	144 58	074 11	8x 600	94 10 2
Lyon	2 8	02 844	262 25	149 14	44 704	0 0	01 690	122 22	134 15	41 803	00 17 0	0 5	02 890	164 27	129 11	66 301	00 06 0
Brest	6 x	05 538	145 48	xxx 11	9x 803	6 2	02 648	146 58	xxx 11	9x 807	02 11 1						
Perpignan	2 0	01 862	123 02	146 17	31 802	7 x	02 775	121 05	131 16	6x 602	00 18 0	5 7	02 734	321 26	114 13	8x 500	00 10 0
Le Talut	6 2	51 646	167 47	119 10	9x 807	x x	40 209	166 39	xxx 11	9x 801	01 11 1	4 5	02 653	223 25	062 10	93 301	04 10 2
Tours	1 4	02 753	163 14	125 14	41 809	4 2	03 673	183 28	107 14	5x 703	00 15 0	4 2	62 644	183 58	065 10	9x 603	03 09 2
Le Havre	8 4	02 955	000 15	122 14	60 807	0 2	66 288	161 28	xxx 12	7x 604	91 15 1	6 2	03 838	164 58	031 12	8x 807	01 10 1
Marseille	1 0	01 752	244 03	143 18	34 802	0 0	00 790	183 00	140 14	50 401	00 18 0	0 5	02 890	083 15	151 14	73 400	00 06 0
Helder o	2 0	01 662	262 02	131 10	80 304	0 0	00 790	121 00	131 10	60 300	00 0 70	4 0	02 505	123 15	098 09	80 806	00 0 50
Vlissingen o	7 x	02 716	142 26	120 10	83 104	5 0	02 764	201 14	119 11	73 901	04 0 51	6 x	51 648	143 58	xx3 08	8x 901	03 1 61
De Bilt 0293	2 0	02 765	021 15	124 12	50 302	1 0	01 752	142 12	127 10	50 402	00 14 0	0 7	02 590	123 17	096 09	7x 803	91 05 0
Zürich	5 7	05 763	201 17	134 13	4x 604	5 5	05 732	180 15	148 13	40 300	00 15 0	0 0	05 490	140 14	151 06	85 402	00 04 1
Bern 0282	5 0	05 777	220 17	124 14	30 300	0 5	05 690	141 11	144 14	34 300	00 15 0	0 0	05 790	121 11	147 06	78 300	00 03 0
Säntis	x x	48 209	141 39	xxx 53	9x 302	2 6	02 700	023 36	xxx 53	9x 303	00 51 3	0 0	01 990	244 02	xxx 55	33 801	00 58 9
Wien	2 0	05 773	142 03	122 17	31 807	5 2	02 864	241 15	xxx 14	5x 801	97 10 0	0 7	01 790	241 13	160 12	50 305	91 09 1
Klagenfurt 0502	3 0	02 884	282 14	112 16	40 807	0 0	01 983	021 13	100 14	40 302	00 19 0	0 0	00 990	201 00	175 07	90 301	00 00 0
Innsbruck 0507	0 3	02 890	000 25	089 15	40 807	5 3	02 974	082 15	113 12	32 307	00 12 0	1 x	01 983	000 03	166 05	94 300	05 04 1
Budapest 0541	1 0	01 871	120 22	135 17	34 804	0 0	01 790	200 01	131 16	31 601	00 19 0	0 0	00 700	000 00	159 09	60 302	00 00 0
Fünfkirchen 0547						1 0	01 763	201 13	131 18	30 801	00 20 0	0 3	01 780	000 13	162 13	60 303	00 08 0
Debrecen 0545						0 4	01 890	082 03	155 16	33 801	00 19 0	0 0	05 690	121 00	153 13	60 303	00 01 0
Prag 10520	2 4	01 774	243 14	112 17	2x 806	5 7	02 672	204 15	120 14	3x 402	00 17 0	0 0	41 590	181 30	174 07	70 403	00 03 0
Olmütz 10522	5 0	02 865	081 15	119 15	40 807	5 0	01 764	242 24	118 14	50 801	00 17 0	0 1	05 690	281 13	178 11	70 308	00 07 0

Donnerstag, den 28. April 1932

Auslandorte	Gestern 14h MEZ. ww VhN_L	DDFWN	BBB TT	Gestern 19h MEZ. ww VhN_L	DDFWN	BBB TT	Heute 8h MEZ. ww VhN_L	DDFWN	BBB TT
Madrid	03 7 4 4	203 2 8	10 129 20	13 7 4 8	221 2 8	10 111 18	02 6 3 5	222 1 5	10 133 13
Almeria	01 8 6 2	223 0 2	161 21	02 8 5 1	143 1 5	154 20	01 7 x 2	201 1 2	166 15
Mahon	21 7 7 0	162 2 6	161 15	01 9 5 3	203 1 3	163 16	02 7 8 x	164 1 5	151 14
La Coruña	51 7 4 8	204 3 8	114 15	60 4 4 8	204 5 8	087 14	02 6 5 5	202 1 5	098 12
S. Fernando	01 7 x 2	243 1 3	xxx 16	03 7 x 3	242 1 8	193 17	03 6 x 8	242 2 8	192 16
Teneriffa	00 9 6 2	083 0 2	218 21	01 9 6 2	141 0 2	205 21	01 9 7 3	241 0 3	216 15
Kab Juby	07 0 8 8	326 0 x	173 17	00 6 9 0	326 0 0	157 17	03 7 6 8	323 2 8	161 14
Rio de Oro	00 7 9 0	326 0 0	165 20	00 7 9 0	327 0 0	145 19	00 6 9 0	328 0 0	158 18
Oporto	03 5 3 8	183 4 8	151 14	62 4 5 8	163 5 8	143 12	02 5 6 7	224 5 7	128 13
Lissabon	51 6 3 7	204 4 7	188 15	57 3 2 8	244 4 8	184 14	04 4 4 6	243 1 6	164 14
Praya (Kp. Verde)									
S. Vicent (Kp. Verde)									
Pargo	03 7 4 8	323 2 8	xxx 18	03 7 4 8	324 2 8	xxx 18	03 6 4 8	xxx 2 8	xxx 18
Pt. Delgada (Azoren)	21 5 8 x	283 4 8	237 17	02 7 6 4	263 1 4	230 18	02 8 4 5	281 1 5	237 15
Horta (Azoren)	02 6 5 4	061 4 4	238 16	01 7 6 5	262 1 5	237 20	21 7 5 5	281 4 5	254 16
Padua									
Genua				01 5 5 3	123 1 4	173 10	02 6 5 5	124 2 5	189 10
Florenz	02 8 6 3	542 5 5	160 15	01 8 6 3	202 1 3	158 14			
Rom 10222	22 7 6 4	164 2 5	165 17	02 8 7 3	122 2 4	169 13	00 7 9 0	042 0 0	190 08
Terranova	02 8 5 5	433 1 5	169 16	02 8 6 4	103 1 4	169 15	01 6 9 0	000 0 3	189 07

Auslandorte	Gestern 14h MEZ. ww VhN_L	DDFWN	BBB TT	Gestern 19h MEZ. ww VhN_L	DDFWN	BBB TT	Heute 8h MEZ. ww VhN_L	DDFWN	BBB TT
Messina	02 8 [illegible] 3	022 1 4	10 177 17	02 7 6 3	021 1 5	10 179 14	02 8 [illegible] 3	022 1 4	10 177 17
Tarent	02 6 6 4	204 1 5	154 17	64 4 8 x	242 9 8	166 13	02 6 6 4	204 1 5	154 17
Malta 10341	91 8 5 1	202 0 2	176 19	01 8 9 0	021 1 3	173 16	01 8 5 1	141 0 1	172 16
Belgrad	01 8 7 2	042 3 2	144 16	01 8 9 0	000 0 4	137 14	01 8 9 0	201 1 3	159 11
Üsküb				02 7 6 4	000 1 4	135 14	51 6 4 8	281 5 8	163 10
Split 10718	02 8 6 3	163 2 [illegible]	147 17	01 8 6 1	113 2 3	150 14	00 8 9 0	000 1 0	165 14
Bukarest							02 7 9 0	362 1 6	164 13
Sofia 10720									
Archangelsk				02 7 9 0	102 1 7	188 07			
Matotschkin S.	01 x 3 0	255 1 4	x05 52						
Leningrad							01 5 8 4	123 1 4	190 06
Ust Zylma	01 8 9 0	xxx 0 2	268 53						
Moskau	02 x 6 4	144 1 7	114 16	02 x 5 6	000 2 7	136 11	03 x 8 8	081 2 8	179 09
Astrachan				01 7 8 4	082 0 5	027 17	05 6 9 0	xxx 1 5	023 12
Kijew	02 6 6 4	304 3 5	117 13	02 6 6 4	323 1 5	139 10	01 5 6 1	283 1 3	150 08
Odessa	03 6 x 8	284 5 8	142 10	03 6 x 3	282 2 8	129 11	03 6 0 0	281 1 8	149 06
Swerdlowsk	03 7 5 6	000 1 3	104 21	02 6 4 7	323 4 7	126 12			
Rabat				01 8 9 0	000 0 2	197 17	00 8 9 0	000 0 0	198 13
Algier	02 8 9 0	281 2 4	162 23				01 9 9 0	241 1 3	166 18
Tunis 10008	05 7 5 2	123 2 4	150 11						

Beobachtungen von Nordamerika und Grönland 2h MEZ.

Wetter ww — Windrichtung DD — Windstärke F — Luftdruck (mb) BB — Lufttemperatur (°C) TT

Ort	ww DDF	BB TT	Ort	ww DDF	BB TT	Ort	ww DDF	BB TT
aroash J.			Dodge City	02 123	10 15 09	Key West	00 322	10 12 26
Roseburg			Corpus Christi	03 085	12 23	Charleston	00 324	17 18
San Francisco			Duluth	01 243	19 14	Hatteras	02 082	16 10
San Diego			St. Joseph	00 122	21 13	Washington	00 282	16 10
Flagstaff			Little Rock	02 083	21 16	Scranton	70 282	14 02
Helena			New Orleans	02 043	17 22	Nantucket	00 243	06 03
Salt Lake C.			Chicago	00 082	21 11	Portland	02 323	03 06
Denver			Cleveland	01 165	18 09	Eastport	02 243	01 00
El Paso			Nashville	00 043	24 13	Honolulu		
Bismarck			Jacksonville	00 043	15 20	Nome	02 [illegible]	10 02

Ort	ww DDF	BB TT	Ort	ww DDF	BB TT	Ort	ww DDF	BB TT
Dutch Harbor	02 284	10 15 04	Winnipeg	02 202	10 23 12	Nottingham J.	02 062	10 10 57
Tanana	01 122	09 11	White River	01 262	15 03	Resolution J.	70 084	04 51
Cordova	01 122	09 11	Doucet	00 243	10 53	Bermuda	01 204	13 20
Juneau	00 163	13 10	Father Point	02 284	9 98 01	Julianehaab		
Aklavik	00 000	20 06	Chatam	60 242	94 01	Godthaab		
Ft. Simpson	01 000	17 14	Halifax	02 243	96 06	Godhavn		
Prince Rupert	00 125	15 12	Sydney	02 204	98 09	Angmagssalik		
Edmonton	60 262	14 04	Cap Race	40 062	10 14 04	MILES CITY ~~Havana~~		
Medicine Hat	02 2[illegible]	12 06	Harrington	02 202	00 03	ATLANTA ~~Kingston~~	00 232	13 13
The Pas	00 0[illegible]	19 13	Belle Isle	40 123	06 00	MONTREAL ~~San Juan~~	00 283	07 00

27. April 1932 Schiffsmeldungen. 28. April 1932

Erläuterung des Schiffsschlüssels: Wochentag P, Erdoktant Q, Breite (Süd unterstr.) LLL, Länge (Ost unterstr.) lll, Zeit (MEZ.) ZZ, Windrichtung DD, Windstärke F, Wetter ww, Luftdruck (mb) BB, Sicht V, Lufttemperatur (°C) TT, Kennzahl 3, Untere Wolken C_L, Mittlere Wolken C_M, Obere Wolken C_H, Bedeckungsgrad (alle Wolken) N, Unterschied zw. Luft- u. Wassertemperatur t_d, Dünung K, Richtung der Dünung d, Wetterverlauf W, Bedeckungsgrad (untere Wolken) N_L, Kurs des Schiffes d_s, Geschwindigkeit des Schiffes f, Art der Druckänderung i.d. letzten 3 Stunden und Betrag a bb

Schiffsname	P Q LLL	lll ZZ	DDF ww	BB V TT	3 C_L C_M C_H N	t_d K d W N_L	d_s f a bb
(26.IV.1932) Sierra Ventana	3 0 350	566 19	223 03	10 23 8 20	3 0 4 7 8	3 0 0 0 0	1 5 360
Sierra Ventana	4 0 355	550 01	221 00	25 7 18	3 0 0 0 0	6 0 0 0 0	1 5 303
Orinoco	4 0 310	432 07	083 01	22 8 21	3 1 0 1 3	4 1 3 0 2	
Rio Bravo	4 0 390	413 07	281 02	28 7 15	3 0 7 6 4	7 5 6 1 0	6 4 702
General v. Steuben	4 0 445	400 07	264 02	19 8 12	3 3 x x 7	7 4 6 1 7	6 5 304
Sierra Ventana	4 0 361	534 07	163 00	22 7 18	3 0 0 0 0	6 0 0 0 0	1 5 801
Monte Sarmiento	4 0 302	143 13	044 01	xx 8 20	3 1 0 0 4	2 4 1 0 4	
Albert Ballin	4 0 497	105 13	184 03	xx 8 11	3 5 0 0 8	5 9 9 2 8	2 7 807
Sierra Ventana	4 0 366	518 13	161 02	23 7 19	3 4 0 0 5	4 0 0 1 5	1 5 306
Rio Bravo	4 0 385	426 13	000 01	30 8 20	3 0 7 7 4	2 2 9 0 0	6 4 309
General v. Steuben	4 0 439	416 13	273 02	24 8 12	3 3 1 1 5	7 0 0 1 5	6 5 311
Wangoni	4 0 317	147 19	023 01	21 9 21	3 1 0 0 3	2 2 8 0 3	
Monte Sarmiento	4 0 314	138 19	223 02	xx 8 18	3 7 2 x 6	4 4 8 2 5	
Weser	4 0 638	230 19	124 02	00 7 xx	3		
General v. Steuben	4 0 430	436 19	223 02	23 8 18	3		
Orinoco	4 0 281	461 19	064 21	20 7 21	3 9 4 x 7	4 1 2 1 6	
Rio Bravo	4 0 379	439 19	142 05	29 6 23	3 0 0 0 0	1 2 9 1 0	6 4 802
Sierra Ventana	4 0 371	502 19	143 02	23 8 20	3 0 3 0 7	5 0 0 0 0	1 5 802
Deutschland	4 0 425	575 19	143 04	10 2 13	3 0 5 0 7	0 1 4 3 0	6 7 821
					3		
	4 0 415	580 13	182 03	23 6 16	3		
	4 0 411	578 13	164 05	15 5 17	3		
	4 0 506	190 13	245 02	999 8 14	3		
	4 0 477	436 13	264 03	xx 7 03	3		
	4 0 462	356 13	286 01	10 17 x 12	3		
	4 0 386	617 13	206 01	15 x 21	3		
	4 0 464	474 13	163 02	xx x 04	3		
	4 0 361	257 13	263 03	26 7 20	3		
	4 0 368	315 13	043 08	26 6 19	3		
	4 0 430	929 13	183 40	18 3 06	3		
	4 0 388	196 13	254 02	19 7 18	3 4 0 0 5	3 1 6 4 5	5 4 101
	4 3 401	122 13	201 02	16 7 17	3 1 8 0 4	6 0 0 0 2	2 5 305
	4 0 458	089 13	195 60	09 5 13	3 9 8 0 8	2 3 5 5 7	5 4 601
	4 0 323	487 13	044 02	xx 7 18	3 4 0 0 4	4 9 1 1 4	1 4 305
	4 0 410	278 19	x85 01	21 8 18	3 1 0 0 3	2 2 6 0 3	1 5 607
	4 0 492	145 19	245 02	01 7 14	3 1 0 0 5	2 4 6 1 5	
	4 3 418	063 19	182 00	17 8 18	3 0 0 0 0	3 0 x x x	x x xxx
	4 3 416	028 19	141 00	15 9 16	3 0 0 0 0	5 0 0 0 0	1 5 300
	4 0 490	173 19	245 02	01 8 16	3 2 7 0 5	1 5 6 1 4	2 8 810
	4 0 468	374 19	896 51	xx 6 12	3 9 x x 8	5 4 [illegible] 4 8	8 4 804

Schiffsname	P Q LLL	lll ZZ	DDF ww	BB V TT	3 C_L C_M C_H N	t_d K d W N_L	d_s f a bb
Bayern	5 0 438	090 01	244 03	10 10 7 12	3 6 x x 8	6 4 5 4 8	1 4 612
Wangoni	5 0 325	153 01	084 03	22 8 17	3 5 0 0 8	5 0 0 2 8	
Sierra Ventana	5 0 373	467 01	142 03	24 7 19	3 5 x x 8	6 0 0 2 8	1 5 306
General v. Steuben	5 0 424	453 01	183 00	24 8 17	3 0 0 0 0	6 0 0 1 0	6 6 802
Deutschland	5 0 425	597 01	164 05	04 5 10	3 4 0 0 2	2 4 5 1 2	6 7 723
Monte Sarmiento	5 0 324	131 01	023 02	24 7 17	3 5 0 0 7	5 4 8 2 7	
Rio Bravo	5 0 374	454 01	142 00	30 7 19	3 0 0 0 0	4 2 9 0 0	6 4 301
Watussi	5 3 375	171 07	043 01	18 8 15	3 0 0 1 3	4 0 0 0 0	4 5 xxx
Wangoni	5 0 294	158 07	043 51	20 6 17	3 6 0 0 8	6 0 0 4 8	
Monte Sarmiento	5 0 339	125 07	301 10	22 6 16	3 5 2 0 5	7 2 7 2 4	
?	5 0 424	093 07	205 46	11 2 13	3 x x x 9	5 4 5 3 2	7 4 820
Bayern	5 0 445	084 07	264 02	06 7 12	3 7 6 x 5	5 4 5 2 2	1 4 912
Orinoco	5 0 261	462 07	083 00	18 8 22	3 0 0 0 0	4 4 2 0 0	
					3		
	5 0 361	345 01	242 03	32 8 17	3		
	5 0 334	411 01	224 03	25 7 17	3		
	5 0 351	408 01	062 02	26 7 20	3 1 x 9 2	3 0 4 2 x	
	5 0 280	437 01	104 03	25 x 20	3		
	5 0 423	092 01	244 03	11 6 10	3 8 0 7 8	2 3 5 4 6	5 3 310
	5 0 324	131 01	023 02	24 7 17	3		
	5 0 404	091 01	202 64	18 5 17	3 6 0 0 8	4 1 6 5 8	5 3 300
	5 0 210	475 01	043 01	15 6 21	3 1 0 0 3	3 3 2 1 3	4 4 701
	5 0 332	123 01	023 01	22 7 18	3 3 0 0 4	2 1 8 1 4	
	5 0 310	476 01	323 02	21 7 18	3 5 x x 7	4 3 1 2 7	1 4 305
	5 0 415	090 07	283 05	12 5 12	3 0 0 0 0	2 1 7 4 0	3 3 305
	5 0 339	125 07	301 10	22 6 16	3		
	5 3 375	005 07	182 01	17 8 14	3 0 0 1 2	x 0 0 0 2	5 5 300
	5 0 396	097 07	202 74	18 6 18	3 6 0 0 7	4 1 6 5 7	5 3 300
	5 3 375	167 07	361 00	16 8 15	3 0 0 0 0	0 0 0 0 0	3 5 300
	5 0 495	101 07	202 02	997 8 10	3 3 2 x 6	5 1 6 5 4	2 8 810
	5 0 489	239 01	248 01	1000 8 11	3		
	5 0 494	393 01	285 03	18 7 xx	3 8 x x 8	3 6 7 1 8	1 6 200
	5 0 422	440 01	202 05	22 5 16	3 5 0 0 9	x 1 5 2 9	
	5 0 487	322 01	286 14	14 8 10	3 3 0 0 4	5 7 7 1 4	
	5 0 535	225 01	303 01	989 8 08	3 4 3 0 2	6 5 5 7 2	2 6 601
	5 0 432	122 07	222 03	1023 7 15	3 5 0 0 8	6 1 5 2 8	
	5 0 501	071 07	304 03	18 7 05	3 5 x x 8	4 5 7 1 8	1 6 200
	5 0 490	311 07	286 03	13 8 09	3 5 0 0 8	5 7 7 2 8	
	5 0 540	193 07	303 10	89 8 08	3 3 1 6 5	6 4 5 7 4	2 6 200
	5 0 411	093 07	233 01	13 7 14	3 8 1 6 4	3 4 6 2 3	4 5 402

Witterungsübersicht.

Donnerstag, den 28. April 1932

Das russische Hoch stieß kräftig nach Süden vor. An seiner Südseite strömt wärmere festländische Luft westwärts. Im mittleren Westrußland trifft sie auf die von Nordwesten eingeströmte kältere Luft, welche weiter südlich über die Ukraine bis zum Kaspischen Meer vorgestoßen ist, wo ein seichtes Tief zur Ausbildung kam, das jetzt schwach nordwestwärts vordringt.

Die Hochdruckbrücke vom nordrussischen Hoch bis nach Dalmatien, die von der nordwestlichen Kaltluft aufgebaut wurde, verschob sich ostwärts.

Von Westen her drang ein Ausläufer des inzwischen stark aufgefüllten Nordmeertiefs gegen die Hochdruckbrücke vor. Während er in Südschweden nur langsam vorwärts kam, wurde er über Deutschland von maritimer Polarluft rasch hinweggeführt. Hier wurde vor der anrückenden Okklusionsfront die am Tage rasch erwärmte Festlandluft nordwärts in Bewegung gesetzt; ein Teiltief entstand, dessen Kern sich jetzt bei Stockholm befindet. Über Deutschland brach die Kaltluft zum Teil mit Gewittern ein. Mit ihr wanderte das Teilhoch der südlichen Nordsee nach Schlesien. Das Eintreffen der neuen Luftmasse ist besonders deutlich an dem Königsberger Flugzeugaufstieg erkennbar, der heute in Höhen über 3000 m trotz erheblich geringerer Feuchtigkeit niedrigere Temperaturen als gestern antraf; die gestrige Inversion ist beseitigt. Die übrigen Aufstiege ergeben das Bild einer älteren zusammenschrumpfenden Kaltluftmasse. In weiten Gebieten über Mittel- und Nordwestdeutschland führte die nächtliche Ausstrahlung nach der Feuchtezufuhr durch Niederschlag zur Ausbildung von Morgennebel.

Vom Ozean her zog eine neue Zyklone heran, deren erste Okklusionsfront Irland und die Biskaya überschritt. Eine zweite Okklusionsfront, gestern abend noch in Kalt- und Warmfront getrennt, holte sie ein, und ein breites Aufgleitregengebiet liegt nun über Westfrankreich, England, Schottland und der westlichen Ostsee. Gleichwohl erlahmt die Kraft der Zyklone; ihr Kern füllt sich westlich von Irland auf; die Okklusionsfront wird nur langsam nordostwärts schwenken und sich bald auflösen.

Mautzgraf.

Höhenluft-Beobachtungen.

Ort Seehöhe (m)	Zeit (MEZ.)	Einheit	Höhen-Temperaturen und -Feuchtigkeiten															Bemerkungen
Hamburg 18	7	m	Boden	140	200	1000	1500	1840	2200	3270	3700	4200	5200	5640				Stärkste Inversion 500 auf 20% Feuchtigkeit. Rauchfahnenwarmfront bis 140 m mit 4–5 km Sicht. Dichte Bewölkung, Boden bis 12.0. Zuzug 200–300 m u. 3200–3700 m, darüber schwacher Dunst. Zug Cu-Str. Lings am Horizont, Zug ° bis 150 m und 600–1000 m. Kieler Bucht sichtbar.
		°C	5.4	5.0	6.8	−6.9	−2.4	−1.8	−5.0	−12.0	−13.1	−21.6	−22.0	−25.5				
		%	80	80	65	90	45	40	33	20	xx	xx	xx	xx				
		mb	1013	999	981	880	837	827	703	672	635	547	532	500				
Darmstadt 8	8	m	Boden	500	2300	2500	3200	3600	4200	4500	4700	5500						¼ bed., 4–10 km Sicht
		°C	8.6	11.0	−2.3	−3.8	−7.5	−8.1	−11.3	−13.3	−13.3	−20.3						
		%	89	84	30	90	53	60	xx	42	91	48						
		mb	942	940	794	742	682	642	xx	575	564	534						
München 586	8	m	Boden	3000	3600	4500	5600											wolkenlos 4–10 " "
		°C	9.0	−8.8	−10.5	−16.5	−23.0											
		%	67	83	53	36	36											
		mb	956	704	650	558	497											
Friedrichshf. 400	7	m	Boden	500	700	900	1000	1700	2500	2600	3400	3500	4800	5000				1/4 bed. 4–10 " "
		°C	6.6	6.0	8.2	7.6	3.0	2.5	−4.8	−4.7	−10.0	−8.8	−19.5	−18.5				
		%	40	92	40	82	28	30	33	50	82	64	50	39				
		mb	967	959	931	909	897	823	716	733	664	653	556	523				
Königsberg 28	8	m	Boden	1400	1600	3700	4700	5300										3/4 bed. 20–50 " "
		°C	5.8	−1.9	−2.2	−16.6	−23.5	−22.7										
		%	89	50	44	29	28	26										
		mb	1014	851	837	634	548	515										
Nachträge v. 27. April Lindenberg 106	14	m	Boden	300	500	900	1200	1600										3/4 " 4–10 " "
		°C	12.0	11.1	9.0	5.7	2.6	−0.3										
		%	56	54	55	60	63	66										
		mb	996	977	947	907	869	833										
" 106	11	m	Boden	600	1000	1500	2200	2600	3200	4300								1/2 " 4–10 " "
		°C	13.5	8.7	4.5	0.0	−5.7	−9.0	−14.5	−13.0								
		%	48	61	73	82	84	82	80	68								
		mb	996	940	892	843	773	718	673	664								
Helder 6	14	m	200	500	1000	1500	2000	2500	3000	4000	5000							
		°C	6	3	1	−2	−6	−10	−13	−20	−20							
		%	75	75	45	35	25	15	15	15	15							
		mb	985	947	892	833	786	737	691	604	526							

Höhenwinde.

Ort	Seehöhe (m)	Zeit (MEZ.)	0	200	500	1000	1500	2000	2500	3000	3500	4000	4500	5000	6 T.
			7 T.	8 T.	9 T.	10 T.	11 T.	12 T.	13 T.	14 T.	15 T.	16 T.	17 T.	18 T.	19 T.
Hamburg	18	8	SE	NE	NE	SSE	SSE	SW	WSW	SW	WSW	W,N	W,N	W,N	WNW
			4	6	7	7	5	5	4	6	8	7	10	10	13
			NW	NW	NW										
			10	24	26					wolkenlos		1–2 km		sicht	
Berlin	35	8	Stille		S	S		W,S		W,N		WNW			NW
					2	4		4		8		12			14
			NW,W	NW	NW,W	NW									
			18	18	19	15					N 2 bed.				
Bremen	16	7	SE		SE,S	SE,S		SW,S		SW,W		SW,W		W,S	wolkenlos 1–2 km sicht
			5		14	12		5		7		6		9	
Essen	120	10	SE		S	S,W		S,W		S,W		WSW	3/4 bed.		
			7		11	11		9		8		6	20–50 km sicht		
Stettin	2	11	SW		SW,W	W,W		W		W,W					
			2		6	4		6		7	1/2 bed.	20–50			
Frankfurt	106	11	NNE		NE,S	NE		S		S,W		SSW		SW	SW,W
			2		3	4		15		16		15		13	15
			3000 SW												
			18		1/2 bed.					4–10 km sicht.					

Ort	Seehöhe (m)	Zeit (MEZ.)	0	200	500	1000	1500	2000	2500	3000	3500	4000	4500	5000	6 T.
			7 T.	8 T.	9 T.	10 T.	11 T.	12 T.	13 T.	14 T.	15 T.	16 T.	17 T.	18 T.	19 T.
W-Warnemünde	5	8	ESE	SE	SE,S	SE,S	S,W	S,W	SW	SSW	SW	WSW	W,S	W,S	W
			4	8	11	10	5	6	6	6	8	7	8	9	11
			wolkenlos 10–20 km Sicht.												
Friedrichshf.	400	9	ENE		NE,E	S,E	1000 SW,S		SW		3000 WSW		4000 W,S	5200 W	6400 W-Sicht
			3		2	7	5		6		5		5	6	
Aachen	204	9	S		S	S,W		S,W		SSW					
			7		8	12		10		7		3/4 bed.	20–50 km Sicht		
Fritzlar	303	9	ESE		SSE	SSE		SSE		SSW		SW		WSW	WNW
			3		2	7		6		6		6		4	7
			W	W											
			10	13							wolkenlos		4–10 km sicht		
Plauen	372	10	SSW		700 SSW	SSW	SW								
			4		5	3	3				1/4 bed.		10–20 "	"	
Köln	48	11	SE		SSE	SE		S,W							
			4		12	14		17		3/4 "			4–10 "	"	
Schkeuditz	134	8	SE,S		SE	SSW		W		7000 W-S	wolkenlos				
			3		6	11		7		4			4–10 "	"	

Höhenwinde auf Oe

Deutschland	44.2 N 45.4 W	26. IV. 17	500 W,S	600 SW	800 W	1200 WNW																								
			6	8	10	4																								
Ap Ocona	33.0 S 62.0 W	22. IV. 21	N	600 NW,N	1200 E,S	1800 ENE	2400 SW,S	2900 W																						
			4	7	3	2	9	15																						

Eisbericht Nr. 123 vom Donnerstag, 28. April 1932

Unter Ausschluß jeglicher Haftung herausgegeben von der Deutschen Seewarte Telef.: 36 11 32. Telegr.: „Seewarte Hamburg"

Spalte E bedeutet Eisverhältnisse wie folgt:

. = Eisfrei
1 = Loser Eisbrei oder Neueis
2 = Festes Eis
3 = Treibeis
4 = Zusammengeschobener Eisbrei oder Packeisstreifen
5 = Offene Seerinne längs der Küste
6 = Starkes Festeis
7 = Starkes Treibeis
8 = Packeis
9 = Eispressung
x = Nicht gemeldet

Spalte S bedeutet Schiffahrtsverhältnisse wie folgt:

. = Schiffahrt unbehindert
1 = Schiffahrt für Dampfer unbehindert, für Segler erschwert
2 = Schiffahrt für schwache Dampfer erschwert, für Segler geschlossen
3 = Schiffahrt nur für starke Dampfer möglich
4 = Schiffahrt nur für Dampfer mit Eisverstärkung möglich
5 = Schiffahrt wird durch Eisbrecher aufrechterhalten
6 = Aufgebrochene Fahrrinne in Eise vorhanden
7 = Schiffahrt vorläufig geschlossen
8 = Schiffahrt hat aufgehört
9 = Schiffahrtsverhältnisse unsichtigen Wetters wegen nicht zu erkennen
x = Nicht gemeldet

Spalte T bedeutet: Lufttemperatur in C°. Alle Angaben im Bericht beziehen sich auf Beobachtungen von etwa 6300 des Ausgabetages, soweit nicht anders vermerkt

Lettland, Funkmeldung

Beobachtungsstellen	E	S	T	Bemerkungen
Papensee	.	.		
Libau, Hafen	.	.	4	
Libau, Seegebiet	.	.		
Steinort	.	.		
Windau, Hafen	.	.	4	
Windau, Seegebiet	.	.		
Lyserort, NW-SW	.	.		
Lyserort, NW-NO	.	.		
Michaelsturm	.	.		
Domesnäs, NW	.	.		
Domesnäs, NO	.	.		
Domesnäs, SO	.	.		
Markgrafen	.	.		
Riga, Seegebiet	.	.		
Riga, Hafen	.	.	8	
Haynasch	3	2		

Estland, Funkmeldung

Zerel SO	.	.		
Zerel SW	.	.		
Filsand	.	.	4	
Ristna SW	.	.		
Ristna NW	.	.		
Ristna NO	.	.		
Tachkona NW	.	.		
Tachkona NO	.	.		
Odensholm SW	.	.		
Odensholm NW	.	.		
Odensholm NO	.	.		
Packerort NW	.	.		
Packerort NO	.	.	10	
Surup NW	.	.		
Surup NO	.	.		
Nargen NW	.	.		
Nargen NO	.	.		
Nargen SO	.	.		
Reval, Reede	.	.	9	
Kokskär NW	.	.		
Kokskär NO	.	.		
Eckholm NW	.	.		
Eckholm NO	.	.		
Stenskär SW	1	.		
Stenskär NW	3	2		
Stenskär NO	3	3		
Narva, Reede	3	8	11	
Perpau, Reede	.	8		
Kynö SO	3	8		
Kynö SW	3	8		
Kynö NW	3	8		
Paternoster SO	3	8		
Paternoster NO	3	8		
Raugi (Ins.Moon)	.	8		
Worms SW	.	8		
Worms NW	.	.		
Runö NO	3	1		
Runö SO	3	1		
Runö SW	3	1		
Runö NW	3	1		

Rußland, Funkmeldung

Beobachtungsstellen		E	S	T	Bemerkungen
Lissy Nose		6	5	6	6 5
Kronstadt, Reede		7	5		6 5
Tolbukin		7	5		7 5
Schepel		7	5		7 5
Solkina-Berge		7	5		3 5
Kurgalow		7	5		3 5
Stirsudden-Seskär	Zwischen den Meridianen	7	5		3 5
Seskär-Nerwa		7	5		Funk- 3 5
Nerwa-Sommers		7	5		3 5
Sommers-Hochland		3	5		3 5
Lavensari-Gr. Tütters, zwisch. Parallelen		3	5		meldung 3 5
Gr. Tütters Parall. u. Kl. Tütters Merid., zw.		x	x		3 5
Hochland-Stenskär		3	3		vom 3 3
Stenskär-Kalbådagrund		.	.		. .
Kalbådagrund-Kokskär		.	.		. .
Kl. Tütters und Stenskär	Zwischen den Meridianen von	x	x		3 5
Stenskär-Eckholm		x	x		27. IV. 3 3
Eckholm-Kokskär		.	.		. .
Kokskär-Nargen		.	.		14 15u . .
Nargen-Packerort		.	.		. .
Packerort-Odensholm		.	.		. .
Odensholm-Tachkona		.	.		. .
Tachkona-Dagerort		.	.		. .
Dagerort, zwisch. Merid. u. Parall. von		.	.		. .

Polen, Funkmeldung vom:

Karwen N				
Rixhöft N				
Rixhöft O				
Hela N				
Hela O				
Hela S				
Hela W				
Hela, Hafen				
Oxhöft N				
Gdingen O				
Gdingen SO				
Gdingen, Hafen				

Eisbericht Nr. 123 vom Donnerstag, 28. April 1932

Unter Ausschluß jeglicher Haftung herausgegeben von der Deutschen Seewarte Telefon: 36 11 32. Telegr.: „Seewarte Hamburg"

Spalte E bedeutet Eisverhältnisse wie folgt:

. = Eisfrei
1 = Loser Eisbrei oder Neueis
2 = Festes Eis
3 = Treibeis
4 = Zusammengeschobener Eisbrei oder Packeisstreifen
5 = Offene Seerinne längs der Küste
6 = Starkes Festeis
7 = Starkes Treibeis
8 = Packeis
9 = Eispressung
x = Nicht gemeldet

Spalte S bedeutet Schiffahrtsverhältnisse wie folgt:

. = Schiffahrt unbehindert
1 = Schiffahrt für Dampfer unbehindert, für Segler erschwert
2 = Schiffahrt für schwache Dampfer erschwert, für Segler geschlossen
3 = Schiffahrt nur für starke Dampfer möglich
4 = Schiffahrt nur für Dampfer mit Eisverstärkung möglich
5 = Schiffahrt wird durch Eisbrecher aufrecht erhalten
6 = Aufgebrochene Fahrrinne im Eise vorhanden
7 = Schiffahrt vorläufig geschlossen
8 = Schiffahrt hat aufgehört
9 = Schiffahrtsverhältnisse unsichtigen Wetters wegen nicht zu erkennen
x = Nicht gemeldet

Spalte T bedeutet Lufttemperatur in C°. Alle Angaben im Bericht beziehen sich auf Beobachtungen von etwa 0800ᵘ des Ausgabetages, soweit nicht anders vermerkt

Finnland, Funkmeldung

Beobachtungsstellen	E	S	T	Bemerkungen
Björkösund	1	7		2 8
Werkkomatala, Umgebung von	3	7		3 8
Björkö, Seegebiet West von	3	7		3 8
Wiborg-Trangsund, Fahrwasser	1	6		2 8
Trangsund-Rödhäll, Fahrwasser	2	6		2 8
Rödhäll, außerhalb	2	7		2 8
Kotka, Hafen nebst Umgebung	1	2		1 2
Rankö, außerhalb	2	7		2 7
Loppi, außerhalb	3	7		3 7
Boistö, bei	1	6		2 6
Glosholm, bei	1	6		2 6
Hochland, Seegebiet W von	3	7		3 7
Hälsingfors S Hafen nebst Umgebung	1	1	7	1 1
Sveaborg, außerhalb	1	7		1 7
Graskärsbådarna, außerhalb	3	7		3 7
Porkala, bei	1	1		1 1
Kalfsådan, außerhalb	3	2		3 2
Barösundet Fjärd	3	7		2 7
Jussaro, Seegebiet außerhalb	3	2		3 2
Hangö Hafen nebst Umgebung	.	.	4	. .
Russarö, Umgebung von	3	2		3 .
Russaro, Seegebiet im äußerst. Sichtkreis von	1	1		1 1
Hangö W-Fjärd	1	6		2 7
Gullkrona Fjärd, S-Teil von	1	6		1 6
Abo Hafen bis Stora Becken	1	1		1 1
Erstan Fjärd	1	1		2 6
Lohm, Umgebung von	1	1		2 6
Wildskärsfjärd	.	.		. .
Utö, bei	.	.		. .
Utö, Seegebiet im äußersten Sichtkreis von	.	.		. .
Skiftet	1	1		1 1
Degerby, bei	.	.		. .
Ledsund, bei	.	.		. .
Nyhamn, O. von	.	.		. .
Kobbaklintar, Seegebiet außerhalb	.	.		. .
Mariehamn, Schärenhof vor	.	.	4	. .
Eckerö, West von	.	.		. .
Storbrotten, Umgebung von	.	.		. .
Raumo, Schärenhof außerhalb	1	1		1 2
Raumo, Seegebiet nahe außerhalb	.	.		. .
Relandersgrund, Umgebung von	.	.		. .
Räfsö und Mäntyluoto innere Hafengebiete	.	.		. .
Mäntyluoto Reede	.	.		. .
Kallo und Räfsö, außerhalb	3	1		3 1
Räfsö, Seegebiet im äußersten Sichtkreis von	3	.		3 .
Wasklot Hafen nebst Schärenhof	2	5		2 5
Storhästen und Ensten, zwischen	2	5		2 6
Rönnskär-Fahrwasser	2	3		6 4
Norrskär-Fahrwasser	2	3		6 8
Jakobstadt Hafengebiet	2	8		6 8
Adö, Reede bei	2	8		6 8
Mässkär, Seegebiet außerhalb	.	8		. 8
Yxpila Hafengebiet	2	8		6 8
Tankar, innerhalb	2	8		7 8
Tankar, Seegebiet außerhalb	x	8		x 8
Brahestads Reede	x	8		x 8
Nahkiainen, nach außen gen	x	8		x 8
Isokraseli, Seegebiet N von	x	8		x 8
Uleaborgs, äußere Hafengebiete	x	8		x 8
Uleaborgs Hafengebiete, Fahrstraße nach	x	8		x 8
Marjaniemi, Seegebiet außerhalb	x	8		x 8
Kemi Hafengebiete	x	8		x 8
Kemi, Seegebiet außerhalb	x	8		x 8

Funkmeldung vom 27 IV 15 05 4

Schweden, Funkmeldung

Beobachtungsstellen	E	S	T	Bemerkungen
Karlsborg, Fahrwasser nach	x	8	3	
Rödkallen, Seegebiet vor	x	8		
Lulea durch Tjuvholmsund, Fahrwasser nach	x	8		
Gasören, Seegebiet vor	x	8	3	
Västra Kvarken	x	8		
Skag, Seegebiet vor	.	.		
Hermö, Seegebiet vor	.	.	3	
Svanö, Angermanälven oberhalb	1	2		
Svanö, Angermanälven unterhalb	.	.		
Bremö, Seegebiet vor	.	.		
Bremö bis Draghällan-Feuer, Fahrwasser	.	.		
Alnösundet	.	.		
Lilljungfrun, Seegebiet vor	.	.		
Eggegrund, Seegebiet rund um	.	.		
Gävle, Nordfahrwasser nach	.	.		
Öregrundsgrepen	.	.		
Grundkallen-Feuerschiff, Seegebiet um	.	.		
Söderarm, Seegebiet vor	.	.		
Sandhamn, Seegebiet vor	.	.		
Sandhamn nach Stockholm, Fahrwasser	.	.	4	
Landsort, Seegebiet vor	.	.		
Landsort bis Stockholm, Fahrwasser	.	.		
Haringe bis Oxelösund, Fahrwasser	.	.		
Kalmarsund nördlich Kalmar	.	.		
Kalmarsund südlich Kalmar	.	.	5	
Kalmarsund, südliche Einfahrt zum	.	.		
Karlshamn, Seegebiet vor	.	.		
Oresund, südliche Einfahrt zum	.	.		
Flinträännen	.	.		
Hälsingborg, Seegebiet vor	.	.		
Oresund, nördliche Einfahrt zum	.	.		
Halmstad, Seegebiet vor	.	.		
Varberg, Seegebiet vor	.	.		
Vinga, Seegebiet vor	.	.		
Vinga bis Göteborg, Fahrwasser	.	.		
Smögen, Seegebiet vor	.	.		

Briefmeldung vom

	E	S	T	Bemerkungen
Ratan bis Salmis, Küste	x	8		
Holmögadd, NO. um	5	x		
Bredskär, Seegebiet	3	2		
Holmsund, nach	1	1		
Umeå, nach	2	6		
Järnäs, Seegebiet	.	.		
Hörnefors Norbyskär, nach	.	.		
Nordmaling, nach	2	4		
Husum, nach	.	.		
Örnskjöldsvik, nach	2	1		Rinne im Eise
Ulvö, Seegebiet	.	.		
Ulvöarna, innerhalb	.	.		
Köpmanholmen, nach	.	.		
Salsåker bis Ullånger	2	2		
Högbonden, um	.	.		
Hernösand, nach	.	.		
Sundsvall, nach	.	.		
Klingerfjärd, im	2	6		
Iggesund, nach	.	.		
Saltvik, nach	.	.		
Saltvik bis Hudikswall	3	2		
Örskär, Seegebiet	3	x		

Der Eisbericht erscheint täglich mit Ausnahme von Sonn- und Feiertagen. Bezugspreis für das Winterhalbjahr beträgt RM. 20.— einschließlich einer Eisübersichtskarte, die als Anlage beigegeben wird, wenn die Entwicklung der Eisverhältnisse es fordert. Bestellort: „Hamburg, Deutsche Seewarte".

Täglicher Wetterbericht.

Jahrgang: 57 Nr.: 120

Herausgegeben von der Deutschen Seewarte.
Verlagsort Hamburg.

Freitag, den 22. April 1932

Versendung 6mal wöchentlich. Der Sonntagsbericht erscheint nachträglich.

Erläuterung: Die Beobachtungen sind sämtlich in der Form der 1929 in Kopenhagen beschlossenen Einheitsschlüssel wiedergegeben; die ausländischen jedoch zum Teil gekürzt. Kurze Erläuterungen zu den einzelnen Ziffern werden am 1. eines jeden Monats dem Täglichen Wetterbericht beigegeben. Eingehend finden sie sich in „Schlüssel und Anweisung für Obstelegramme", Aufl. I. 1930, zu beziehen von der Deutschen Seewarte, Hamburg. Luftdruck in Millibar, umgerechnet auf den Meeresspiegel, bei Bergen auf die nächste Tausenderhöhe (1000 mb = 750.1 mm, bezogen auf 0° C und Schwere in 45° Breite). Temperatur in Celsiusgraden. Windrichtung: 08 = E, 16 = S, 24 = W, 32 = N. Windstärke nach Beaufort-Teilung (0 = Stille, 12 = Orkan). Die Wolkenhöhe (h) bezeichnet bei Bergen, wenn Wolken unter Orthöhe vorhanden sind, den Abstand von der Oberfläche dieser Wolken.

Erläuterung des Schlüssels	Untere Wolken C_L	Mittlere Wolken C_M	Wetter ww	Sicht V	Wolkenhöhe h	Bedeckungsgrad unterer Wolken N_L	Windrichtung DD	Windstärke F	Wetterverlauf W	Bedeckungsgrad (alle Wolk.) N	Luftdruck (mb) BBB	Lufttemperatur (°C) TT	Relative Feuchte U	Obere Wolken C_H	Art der Druckänderung i. d. letzten 3 Stunden a	Betrag bb	Niederschlagsmenge (mm) RR	Höhlentemperatur MM	Tiefentemperatur mm	Seegang S	Sicht nach See V_S	Erdbodenzustand E	Unterschied zw. Luft- u. Wassertemperatur t_a	Dünung K	Richtung der Dünung d

Deutsche Binnenlandorte

Gestern 14h MEZ.

	$C_L C_M$	ww $V_h N_L$	DDF WN	BBB TT	U C_H abb
Wilhelmshaven 04130	49	03 743	123 28	10108 15	57 808
Bremen X	10	02 853	144 15	114 16	46 810
Hamburg 04703	10	02 861	124 15	131 15	56 607
Kiel X	–	–	123 12	147 12	51 303
Flensburg 04100	10	01 754	121 04	149 13	8X XXX
Stettin 10404	10	01 863	161 03	171 12	40 804
Danzig 10205	80	02 845	323 15	173 12	30 808
Königsberg 10410	20	02 854	242 14	179 10	60 302
Aachen 04107					
Nordhorn 04109	10	02 763	165 25	081 18	47 808
Hannover 10421	70	02 864	124 26	126 17	57 810
Erfurt 10446	24	02 853	081 15	129 16	66 XXX
Magdeburg X	17	02 753	122 14	143 16	44 709
Berlin 10440	10	01 962	123 13	165 13	61 606
Dresden 10470	10	01 864	041 04	140 16	40 606
Grünberg i. Schl. X	10	01 851	122 01	163 14	40 913
Breslau 10411	10	05 572	082 02	177 11	60 807
Essen 10437	17	02 871	45425	084 17	48 810
Mirow X	20	01 883	142 13	168 14	45 604
Hof X	80	02 865	161 25	132 14	30 605
Gleiwitz X	10	01 763	322 13	176 12	69 704
Frankfurt a. d. Main	11	01 862	163 15	107 19	18 809
Karlsruhe 04215	10	01 871	16225	107 20	38 808
Friedrichshafen 04414	00	02 790	20116	111 19	32 607
Fürth X	70	01 763	122 14	122 18	34 805
München 10414	20	01 864	021 14	116 11	30 805
Feldberg 825 m	14	02 741	145 16	9173 13	56 804
Kahler Asten 850 m	10	02 854	145 16	8973 11	52 805
Wasserkuppe 926 m	82	02 864	165 25	986 11	66 804
Brocken 1153 m	10	02 833	204 10	983 07	76 603
Fichtelberg 1213 m X	80	01 724	223 04	990 09	40 805
Schneekoppe 1603 m	20	02 804	202 14	7980 02	8X 302
Feldberg Schw. 1497 m X	12	02 852	203 15	8977 07	4X 801
Zugspitze 2962 m	40	02 864	124 15	7017 54	72 303

Gestern 19h MEZ.

	$C_L C_M$	ww $V_h N_L$	DDF WN	BBB TT	U C_H abb	$R_2 R_2$ MM E
Wilhelmshaven	6X	03 658	083 28	10093 14	8X 806	00 XX 0
Bremen	41	02 061	104 15	095 17	49 805	00 17 0
Hamburg	42	02 763	103 17	117 14	65 503	00 16 0
Kiel	50	02 664	124 15	162 11	71 601	00 13 0
Flensburg	04	02 776	083 26	136 10	98 807	00 01 5
Stettin	10	01 861	161 04	162 11	66 501	00 14 0
Danzig	53	01 853	022 13	181 07	80 304	00 13 0
Königsberg	00	00 890	042 00	184 08	70 301	00 12 0
Aachen	17	22 890	144 58	077 13	6X 901	01 59 1
Nordhorn	07	61 790	101 28	077 16	5X 803	97 19 0
Hannover	00	02 890	124 25	111 14	57 605	00 18 0
Erfurt	00	01 890	142 13	113 17	34 603	00 18 0
Magdeburg	03	02 890	103 05	126 15	44 602	00 18 0
Berlin	00	02 890	087 26	142 14	42 606	00 15 0
Dresden	12	01 762	042 14	130 15	62 806	00 12 0
Grünberg i. Schl.	01	01 890	161 03	160 12	46 401	00 15 0
Breslau	01	01 890	082 02	172 11	60 300	00 13 0
Essen	52	61 873	162 58	083 15	5X 300	97 18 0
Mirow	50	01 881	123 11	147 13	77 6X1	00 15 0
Hof	01	02 790	000 14	120 14	51 803	00 16 0
Gleiwitz	00	05 690	042 00	170 12	60 801	00 14 0
Frankfurt a. d. Main	04	02 880	141 25	093 19	46 805	00 21 0
Karlsruhe	47	02 873	XX1 25	090 20	33 804	00 21 0
Friedrichshafen	02	02 890	141 25	110 14	63 605	00 20 0
Fürth	70	01 790	122 14	122 17	34 603	00 20 0
München	00	01 890	083 14	110 15	49 801	00 19 0
Feldberg	57	02 854	164 26	8962 12	48 801	00 14 0
Kahler Asten	07	03 890	163 28	964 10	6X 803	00 12 0
Wasserkuppe	04	02 773	125 25	977 11	53 802	00 12 1
Brocken	14	02 732	165 15	977 07	76 603	00 08 6
Fichtelberg	01	01 730	183 13	986 07	50 801	00 10 6
Schneekoppe	60	02 704	163 15	7980 02	86 300	00 04 9
Feldberg Schw.	06	02 780	183 27	8972 06	5X 700	00 09 3
Zugspitze	41	02 974	104 16	7017 53	72 101	00 53 9

Heute 8h MEZ.

	$C_L C_M$	ww $V_h N_L$	DDF WN	BBB TT	U C_H abb	$R_1 R_1$ mm E
Wilhelmshaven	03	03 690	104 58	10082 10	8X 300	92 00 1
Bremen	83	02 690	123 16	096 12	7X 300	00 10 0
Hamburg	57	05 563	104 27	107 10	7X 701	00 05 0
Kiel	6X	03 548	122 28	126 09	8X 502	00 07 0
Flensburg	6X	51 648	031 48	126 07	8X 801	00 04 1
Stettin	76	01 863	124 14	156 09	70 601	00 04 0
Danzig	00	01 890	161 02	157 10	58 303	00 02 0
Königsberg	04	01 890	202 03	159 09	60 301	00 03 0
Aachen	5X	02 876	16327	082 12	71 403	97 12 1
Nordhorn	5X	02 767	164 27	071 14	7X 401	00 11 0
Hannover	62	06683	122 57	107 12	7X 403	97 09 0
Erfurt	07	05 790	000 15	118 11	7X 300	00 03 0
Magdeburg	52	02 652	123 16	123 11	7X 200	00 03 0
Berlin	00	01 790	082 04	136 12	75 300	00 07 0
Dresden	00	01 790	124 04	126 15	65 502	00 09 0
Grünberg i. Schl.	5X	02 667	142 27	154 10	7X 403	00 07 0
Breslau	04	05 580	102 15	163 11	7X 300	00 05 0
Essen	57	25 973	144 28	082 13	7X 303	92 11 1
Mirow	03	01 890	124 02	133 10	60 XXX	00 05 0
Hof	01	01 670	121 13	128 11	88 103	00 04 0
Gleiwitz	00	25 580	102 00	172 09	80 701	00 01 0
Frankfurt a. d. Main	07	05 790	201 15	106 15	63 300	00 09 0
Karlsruhe	57	05 674	06126	105 15	78 601	00 10 0
Friedrichshafen	65	02 875	322 26	116 11	74 300	00 09 0
Fürth	00	05 594	121 03	121 12	85 102	00 04 0
München	04	01 690	041 03	122 13	51 702	00 04 0
Feldberg	09	02 752	165 14	8962 10	64 402	97 08 0
Kahler Asten	07	01 890	164 16	950 09	71 300	00 08 0
Wasserkuppe						
Brocken	07	04 858	205 16	983 08	79 601	00 04 6
Fichtelberg	00	01 790	201 01	980 09	41 300	00 03 6
Schneekoppe	04	01 890	184 03	7978 03	81 300	00 02 0
Feldberg Schw.	50	02 956	161 27	8973 05	69 303	00 03 3
Zugspitze	41	02 983	261 16	7018 53	61 801	00 56 9

Deutsche Küstenorte und Feuerschiffe

Gestern 14h MEZ.

	$C_L C_M$	ww $V_h N_L$	DDF WN	BBB TT	U C_H abb
Borkumriff X †	31	03 663	124 28	10XXX 11	8X 607
Borkum X ○					
Außenjade †	08	01 664	102 24	XXX 11	8X 707
Cuxhaven 04163 ○	40	02 753	123 25	120 14	X8 812
Elbe I †	01	02 867	141 19	123 XX	–
Helgoland 04105 ○	00	03 758	082 28	123 10	86 805
Amrumbank 10462 †	07	02 894	122 24	XXX 10	80 807
List X ○	00	01 870	143 03	128 12	57 300
Bülk X ○	00	02 790	084 17	144 10	X7 805
Marienleuchte X ○	10	01 641	063 11	XXX 08	00 300
Fehmarnbelt X †	10	01 641	103 01	153 09	71 803
Warnemünde X ○	10	01 763	163 03	165 14	40 807
Arkona 10164 ○	10	01 861	281 01	166 08	70 302
Adlergrund X †	00	00 890	201 00	XXX 11	70 301
Rügenwaldermünde X	20	01 772	282 02	183 09	61 300
Memel 10467 ○	40	01 853	222 13	183 08	90 305

Gestern 19h MEZ.

	$C_L C_M$	ww $V_h N_L$	DDF WN	BBB TT	U C_H abb	$R_2 R_2$ $S V_S E_0$ t_a K d
Borkumriff	6X	61 658	102 58	10XXX 09	9X 506	17 2 18
Borkum	82	03 645	123 48	079 11	8X 602	97 2 66
Außenjade	5X	03 748	103 28	XXX 10	8X 603	00 1 00
Cuxhaven	44	03 645	083 28	XXX 12	X0 810	XX 2 60
Elbe I	12	03 844	083 28	104 10	8X 863	00 2 12
Helgoland	00	03 748	104 28	091 12	82 805	XX 4 70
Amrumbank	5X	03 748	103 28	XXX 10	8X 603	00 1 00
List	01	03 658	125 28	113 10	7X 803	00 X X0
Bülk	02	03 790	12X 28	132 09	XX 300	00 4 71
Marienleuchte	5X	02 754	083 15	XXX 07	06 300	00 2 70
Fehmarnbelt	00	03 74X	084 28	139 07	87 802	XX 3 00
Warnemünde	04	02 790	143 07	143 12	60 806	00 1 70
Arkona	01	01 890	104 04	158 06	80 801	00 2 80
Adlergrund	10	01 861	082 01	159 04	80 302	05 W.T.
Rügenwaldermünde	00	00 790	000 00	183 07	70 300	00 0 70
Memel						

Heute 8h MEZ.

	$C_L C_M$	ww $V_h N_L$	DDF WN	BBB TT	U C_H abb	$R_1 R_1$ $S V_S E_0$ t_a K d
Borkumriff	6X	62 558	123 58	10092 09	9X 300	94 2 00
Borkum	92	03 635	123 28	071 11	8X 000	97 2 60
Außenjade	5X	03 658	122 28	XXX 09	9X 300	00 2 13
Cuxhaven	6X	61 638	123 58	101 10	XX 300	XX 2 61
Elbe I	22	02 744	08278	092 08	9X 801	01 3 12
Helgoland	2X	03 648	104 28	083 10	8X 801	XX 2 60
Amrumbank	57	03 864	103 28	XXX 08	9X 300	91 3 13
List	60	51 648	106 28	095 08	9X 301	97 3 X1
Bülk	02	03 790	104 28	118 07	XX 301	00 2 71
Marienleuchte	5X	03 748	084 28	XXX 07	0X 300	00 3 07
Fehmarnbelt	5X	03 798	084 28	130 07	8X 300	XX 3 00
Warnemünde	07	02 790	104 07	135 10	77 406	00 1 70
Arkona	00	01 690	124 01	154 07	85 892	00 3 60
Adlergrund	00	00 890	083 00	158 07	70 603	04 W.T.
Rügenwaldermünde	00	01 590	123 01	183 06	91 300	00 2 50
Memel	01	01 790	141 02	200 04	60 300	00 3 70

Deutsche Küstenorte und Feuerschiffe

Gestern 17h MEZ.

	$C_L C_M$	ww $V_h N_L$	DDF WN	BBB TT	U C_H abb
Borkumriff †	5X	03 668	123 28	10XXX 09	8X 904
Borkum ○	82	03 744	123 28	083 14	6X 705
Außenjade †					
Wilhelmshaven ○	4X	02 657	103 27	114 14	9X 812
Cuxhaven ○					
Elbe I †	02	03 864	062 18	110 12	64 807
Helgoland ○	00	03 798	102 28	100 12	87 811
Amrumbank †	57	02 863	103 25	XXX 10	8X 807
List ○	00	02 794	124 14	119 12	62 804
Bülk ○	00	02 790	106 27	132 10	X7 806
Marienleuchte ○	00	02 790	083 14	XXX 08	0X 807
Fehmarnbelt †					
Arkona ○	00	00 790	083 00	159 06	90 803
Adlergrund †					

Heute 2h MEZ.

	$C_L C_M$	ww $V_h N_L$	DDF WN	BBB TT	U C_H abb	
Borkumriff	6X	61 7X8	123 5X	10XXX 09	9X 301	
Borkum	XX	52 7X8	123 48	075 11	9X 302	
Außenjade						
Wilhelmshaven	6X	03 638	123 28	090 06	9X 300	
Cuxhaven	XX	02 7X5	122 25	107 11	XX 801	XX X 70
Elbe I						
Helgoland	XX	03 6X8	104 28	092 10	4X 801	
Amrumbank						
List	XX	61 648	116 58	101 08	9X 807	
Bülk						
Marienleuchte						
Fehmarnbelt						
Arkona						
Adlergrund						

Heute 11h MEZ.

	$C_L C_M$	ww $V_h N_L$	DDF WN	BBB TT	U C_H abb	
Borkumriff	6X	62 558	162 58	10080 04	9X 406	
Borkum	52	03 638	164 28	078 13	8X 703	
Außenjade	55	02 654	123 15	XXX 10	9X 302	
Wilhelmshaven	09	02 564	123 25	083 15	75 302	
Cuxhaven	07	05 580	122 25	100 14	X0 301	XX 1 60
Elbe I	53	03 644	103 28	096 08	8X 401	
Helgoland	08	02 647	103 28	090 10	5X 303	
Amrumbank	54	02 872	082 25	XXX 10	9X 302	
List	50	03 658	106 28	095 09	9X 300	
Bülk	02	03 690	105 28	118 10	XX 300	
Marienleuchte	5X	03 638	084 28	XXX 08	0X 805	
Fehmarnbelt						
Arkona						
Adlergrund	00	00 890	083 00	158 08	70 300	03 W.T.

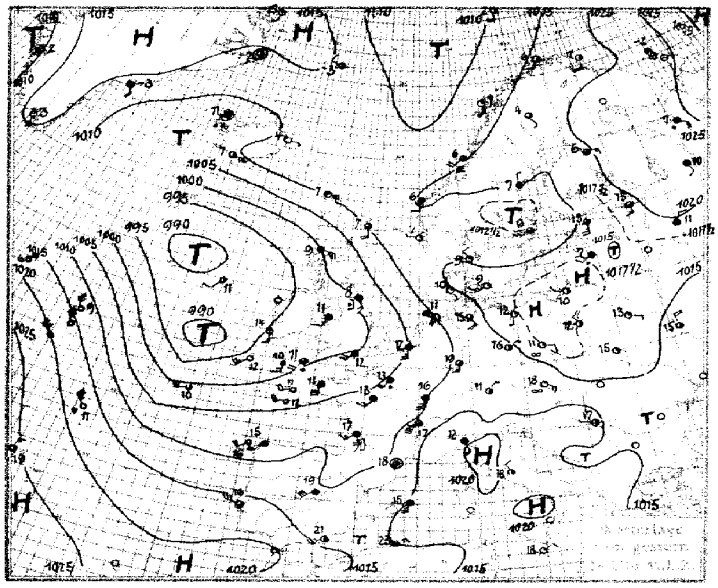

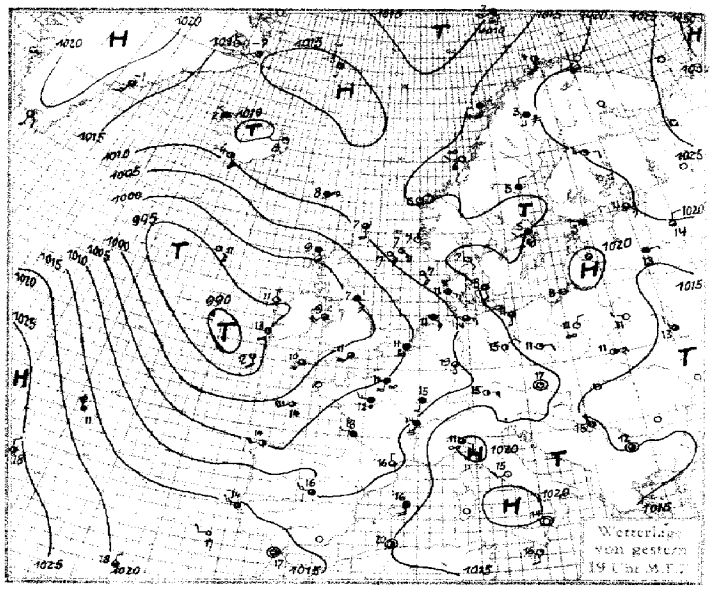

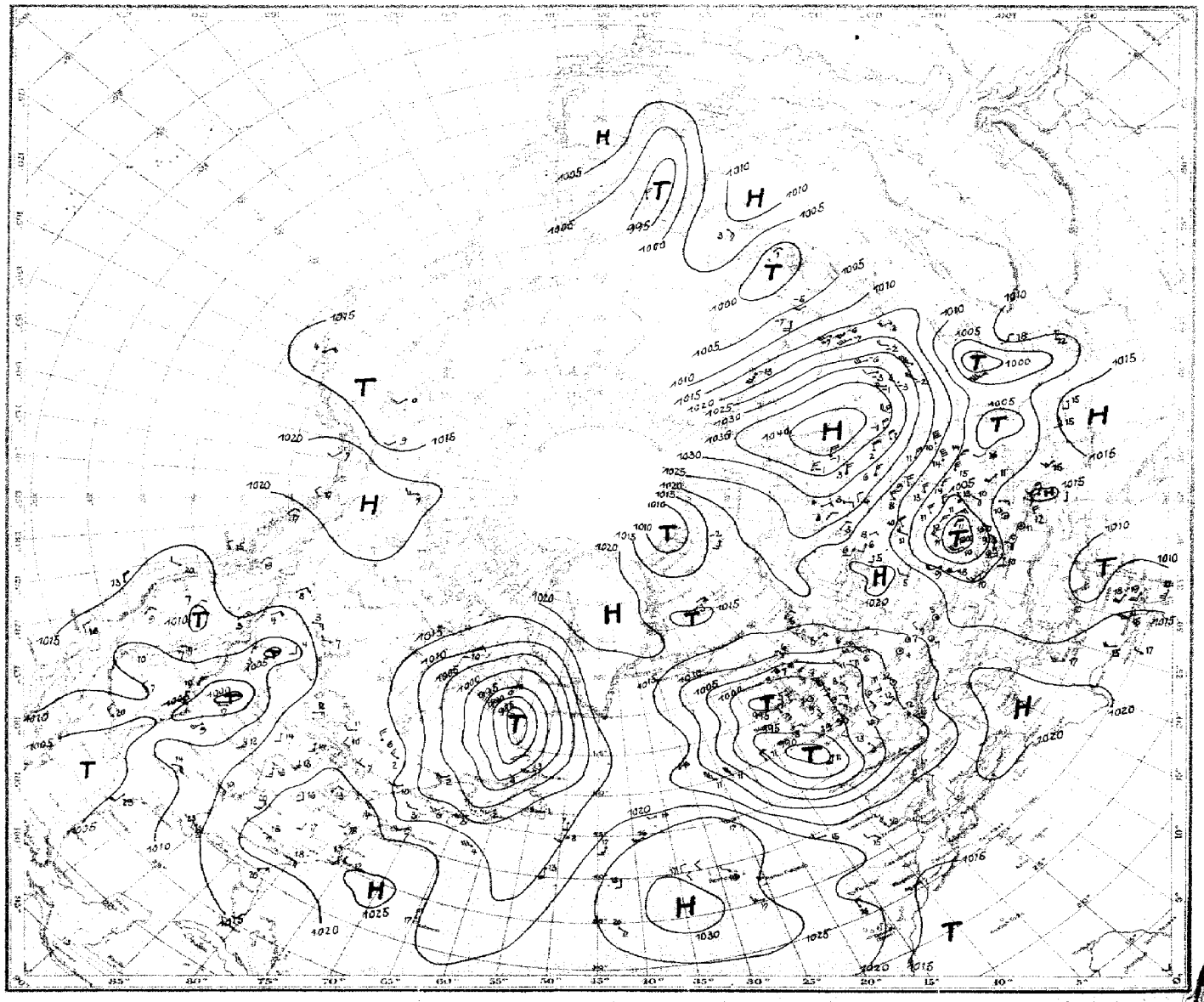

Luftdruck Temperatur Wind Himmelszustand der nördlichen Halbkugel 2 Uhr M.E.Z.

SEEWARTE

Freitag, 29. April 1932

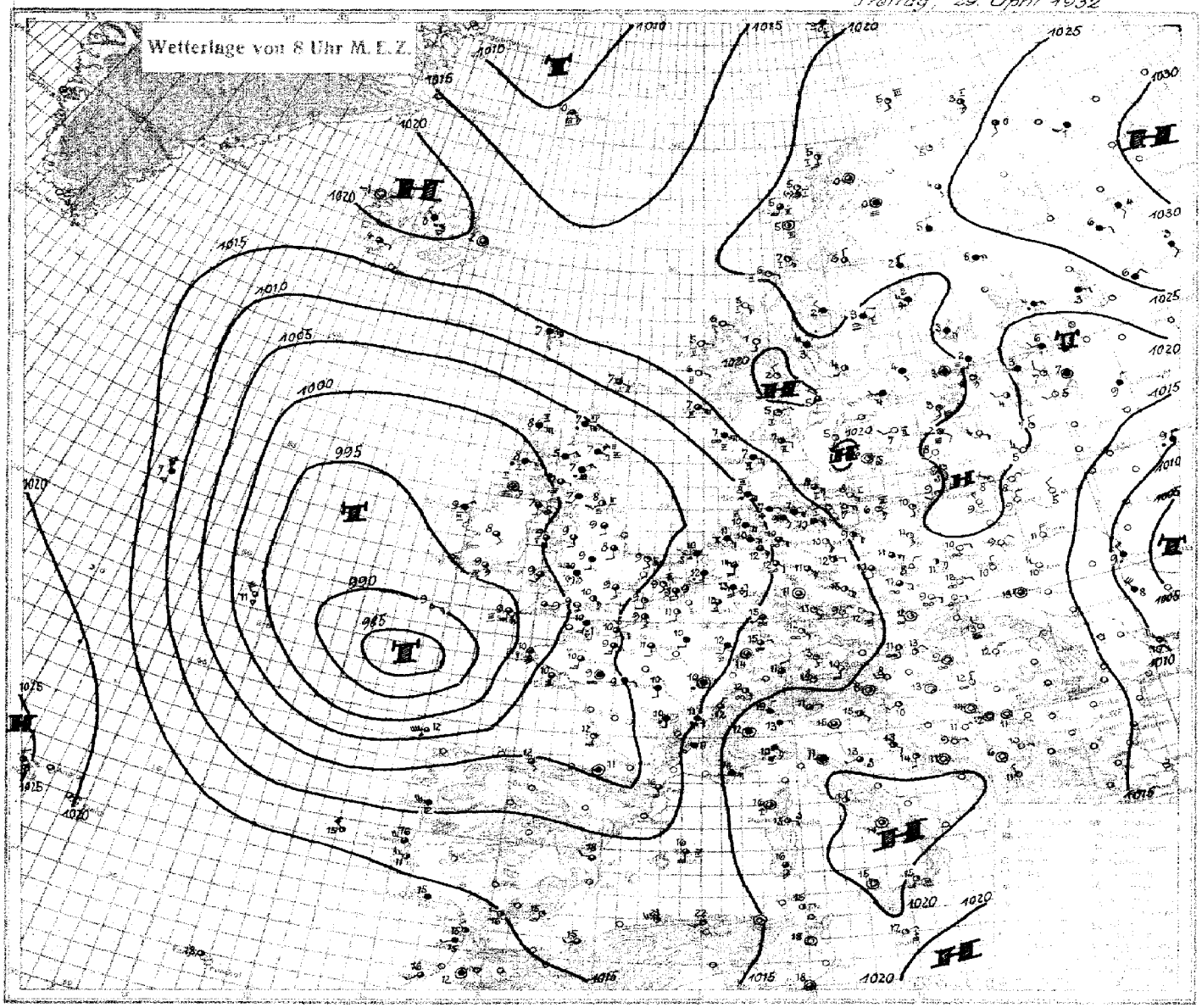

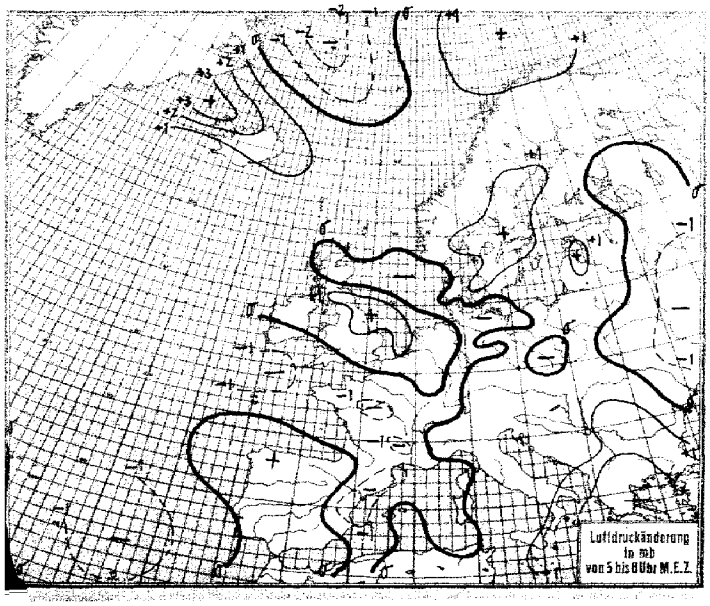

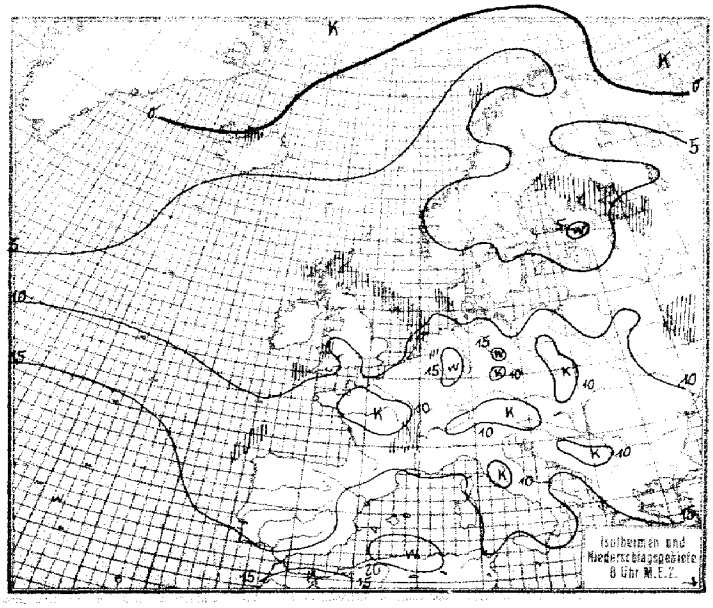

Freitag, den 29. April 1932

Erläuterung der Landschlüsselzahlen: Untere Wolken C_L, Mittlere Wolken C_M, Wetter ww, Sicht V, Wolkenhöhe h, Bedeckungsgrad (untere Wolken) N_L, Windrichtung DD, Windstärke F, Wetterverlauf W, Bedeckungsgrad (alle Wolken) N, Luftdruck (mb) BBB, Lufttemperatur (°C) TT, Relative Feuchte U, Obere Wolken C_H, Art der Druckänderung in den letzten 3 Stunden a, und Betrag bb, Niederschlagsmenge (mm) RR, Höchsttemperatur, Tiefsttemperatur mm, Seegang S, Sicht nach See V_s, Erdbodenzustand E

Auslandorte (Küstenorte ○)	Gestern 14h MEZ. $C_L C_M$	ww Vh N_L	DDF WN	BBB TT	U C_H abb	Gestern 19h MEZ. $C_L C_M$	ww Vh N_L	DDF WN	BBB TT	U C_H abb	R_2R_2 mm s V_s E	Heute 8h MEZ. $C_L C_M$	ww Vh N_L	DDF WN	BBB TT	U C_H abb	R_1R_1 mm s V_s E
Thorshavn ○	7 x	01 8 5 3	085 1 3	10 110 07	7 x 303	6 x	03 8 4 6	065 2 8	10 120 08	8 x 303	92 5 6 0	5 0	03 8 4 8	085 2 8	10 146 07	8 0 301	00 4 8 0
Reykjavik	1 x	02 9 4 2	163 0 3	083 09	8 7 303	4 3	02 6 4 4	184 1 4	107 09	5 x 303	00 x x 0	3 x	02 8 5 5	081 1 6	170 04	8 x 303	00 x x 0
Isafjord	6 x	68 x x 8	000 6 8	088 01	x x 313	5 x	03 x x 8	281 2 8	123 02	x x 300		0 0	00 x 9 0	000 0 0	215 51	x 0 318	
Acurayrie	x x	01 x x x	163 1 5	083 07	x 9 300	x 3	02 x x x	081 0 4	9 098 07	x x 308		6 x	85 x x 8	281 7 8	211 00	x x 310	
Seydisfjord	0 0	00 x x 0	081 0 0	130 04	x 0 303	x 2	01 x x x	221 1 3	10 115 08	x x 303		5 x	02 x x 5	000 2 5	192 02	x x 308	
Westmann	x 3	01 x x x	086 0 4	098 07	x x 308	x 3	01 x x x	125 0 4	113 04	x x 308							
Aberdeen	6 x	62 6 2 8	124 5 8	040 07	9 x 901	6 x	64 5 3 8	114 5 8	040 07	9 x 401	06 5 5 1	6 x	57 3 0 8	102 5 8	019 07	9 x 400	05 2 3 1
Malin Head						6 2	22 7 4 6	322 5 8	9 972 08	9 x 600	11 1 7 1	0 0	46 2 0 9	000 3 9	9 984 07	x x xxx	xx 1 2 1
Tynemouth	5 0	22 6 4 8	123 5 8	011 08	9 0 803	6 x	62 5 4 8	123 5 8	10 001 07	9 x 802	01 2 5 1	5 4	45 2 3 3	202 3 4	10 007 08	5 0 306	93 2 3 1
Croydon						5 1	02 7 4 3	164 7 7	015 11	7 8 201	01 14 1	5 0	02 7 4 4	143 1 6	035 09	8 2 302	97 4 4 1
Lerwick	7 0	02 8 5 5	144 1 5	107 07	6 0 302	7 3	02 8 4 4	144 1 5	114 07	7 0 300	00 x x 0	5 1	02 7 4 4	095 1 6	113 07	7 3 001	0x x x 0
Valentia	2 0	01 8 5 3	143 7 3	9 956 14	6 1 601	2 0	01 8 5 3	153 0 3	9 952 13	5 1 601	97 2 8 1						
Guernsey	7 2	02 7 5 4	204 1 5	10 025 13	6 0 102	6 x	64 7 5 8	162 1 8	10 026 11	9 6 200	96 3 7 1						
Stornoway	4 2	02 7 5 4	106 7 8	002 09	9 0 300	8 2	02 8 5 5	124 7 8	018 09	9 x 300	02 1 5 1	8 6	03 8 5 5	123 1 5	9 966 09	8 0 601	97 3 8 1
Holyhead	5 x	02 6 1 8	182 5 8	9 982 01	9 x 201	5 7	02 6 2 6	194 4 7	9 992 09	9 0 403	96 1 6 1	5 0	02 7 5 6	153 5 6	10 003 09.	9 0 403	01 1 7 1
Yarmouth	6 x	03 6 4 8	134 5 8	10 023 08	9 x 808	0 2	02 6 9 0	135 5 5	10 015 09	9 0 704	95 3 6 1	4 0	01 6 6 3	132 1 3	037 09	9 0 304	02 2 6 0
Blacksod P.						2 0	01 9 5 x	321 1 x	9 964 11	7 0 103	00 2 9 0	0 7	01 8 9 0	040 1 8	9 979 09	9 0 402	97 3 8 0
Scilly ○	8 7	62 6 5 4	184 5 5	9 990 11	9 0 607	8 5	10 7 5 4	184 5 5	977 10	9 0 804	01 2 7 1	8 7	81 6 4 6	164 7 7	940 09	9 0 807	01 3 6 1
Myggbukta	0 0	01 9 9 0	161 1 2	10 169 65	6 1 306												
Jan Mayen	5 x	02 9 5 4	262 2 5	143 53	7 8 308	5 2	03 9 4 4	151 2 8	10 161 53	7 2 303	00 1 9 4	6 x	02 7 3 7	123 6 7	10 118 00	9 x 610	02 3 7 6
Langyearbyen ○						x x	7[illegible] 3 x x	282 6 8	076 51	6 x 211	01 x x 3	5 x	77 4 3 8	104 6 8	107 52	5 x 402	94 x x 9
Bäreninsel	5 0	01 9 5 3	154 1 3	100 02	9 1 304	9 0	25 7 4 5	194 7 6	107 02	9 2 404	97 3 7 3	5 x	03 9 5 8	223 1 8	191 50	9 x 309	97 1 9 3
Vardö	7 8	01 9 4 3	164 2 4	187 01	8 3 302	0 0	00 9 9 0	163 0 0	181 01	7 0 405	00 0 9 9	7 8	02 9 4 3	133 1 4	238 03	8 9 405	00 1 9 9
Ingöy	0 0	01 9 9 0	193 2 4	136 08	6 0 307	0 0	01 9 9 0	163 0 4	179 04	8 2 306	08 4 9 6	4 0	01 9 6 2	162 0 2	234 05	6 0 306	00 3 9 6
Andenes	0 3	02 9 9 0	193 2 4	136 08	6 0 307	2 4	01 9 6 1	161 0 2	165 07	6 2 308	00 1 9 1	0 3	01 9 9 0	153 0 4	219 05	8 0 406	00 1 9 0
Röst						5 1	61 8 2 5	134 5 8	153 04	9 x 308	97 2 8 1	5 3	02 9 6 3	174 7 5	207 05	8 7 204	01 2 9 1
Nordöyan	8 0	04 7 1 6	204 1 6	142 06	8 0 410	8 0	05 9 4 2	222 0 2	172 06	8 1 305	00 2 9 0	0 2	05 9 8 0	092 1 2	200 06	8 0 402	00 2 9 0
Ona ○	8 5	02 9 4 2	262 2 4	155 06	8 0 104	8 4	01 9 4 4	000 0 4	175 06	x 0 305	96 2 9 1	0 0	00 9 9 0	081 0 0	168 05	8 0 401	00 2 9 1
Krakenes	8 3	03 8 5 3	152 2 8	150 05	8 x 305	7 0	01 8 5 3	043 1 3	158 05	7 1 303	00 2 8 1	0 0	00 9 9 0	081 0 0	168 05	8 0 401	00 2 9 1
Utsira	1 1	01 9 6 3	241 0 3	135 07	7 0 300	0 0	01 9 9 0	021 0 3	139 07	5 8 300	00 2 9 1	7 0	02 9 6 5	095 0 5	141 07	5 0 300	00 2 9 0
Lista	1 0	01 9 6 1	203 0 3	135 08	5 5 302	0 1	03 9 9 0	122 2 8	137 06	7 7 300	00 1 9 0	0 2	05 9 0 0	075 2 8	140 07	6 x 300	00 2 9 0
Ferder	2 0	01 8 6 2	020 0 2	134 06	7 1 304	2 4	01 8 6 2	232 0 2	149 06	7 0 304	00 2 8 0	5 0	01 8 4 1	061 0 1	195 05	8 0 306	00 1 8 0
Svendalsflona	0 0	00 9 9 0	083 0 0	8 989 50	4 0 302	0 0	00 9 9 0	082 0 0	9 002 51	5 0 503	00 x x 9	0 0	00 9 9 0	085 0 0	9 024 50	6 0 403	00 54 9
Haparanda	0 5	01 9 9 0	142 1 3	10 191 08	6 1 102	6 0	02 9 x 7	081 1 7	10 204 06	6 0 406	00 09 8	5 2	03 9 x 5	311 2 8	10 230 05	7 0 401	00 01 8
Jönköping	7 0	02 9 8 6	182 1 6	137 10	4 0 303	1 0	01 9 8 2	202 1 2	153 09	5 0 303	00 11 1	0 0	00 9 9 0	180 0 0	197 05	7 0 405	00 52 1
Wisby	4 0	01 9 x 3	222 3 3	144 07	7 0 303	0 0	00 9 x 0	223 1 0	159 07	6 0 307	00 2 9 0	0 0	00 9 9 0	222 0 0	187 07	7 0 305	00 2 9 0
Stensele	5 0	03 8 6 8	081 2 8	163 03	8 0 307	5 0	03 9 6 8	000 7 8	164 04	8 0 305	96 05 6	7 0	02 9 6 4	021 1 4	210 06	5 0 302	00 51 6
Härnösand	5 0	03 9 7 8	321 1 8	150 07	6 0 307	0 1	03 9 6 0	022 4 8	158 05	8 0 302	96 2 9 1	6 0	04 3 2 8	042 5 8	194 03	9 0 307	06 10 1
Stockholm	4 0	02 7 6 5	203 1 5	127 09	6 0 303	5 4	25 6 5 6	222 5 8	151 05	9 x 410	96 10 1	5 x	03 7 5 8	242 5 8	187 04	8 x 209	03 03 1
Gällivare	0 1	02 8 4 0	121 2 7	173 04	7 x 301	5 x	50 6 4 8	181 2 8	191 03	7 x 307	97 05 9	x x	40 1 x 9	000 4 8	244 00	9 x 303	02 51 9
Kopenhagen	1 0	01 6 5 3	203 2 3	166 09	8 0 900	2 2	01 7 5 3	141 1 4	168 08	9 4 300	00 1 7 0	1 4	02 7 5 3	103 1 5	171 08	9 2 406	00 1 7 0
Skagen	1 0	01 8 6 2	282 0 2	142 09	7 0 306	0 5	01 8 9 0	121 0 3	156 07	7 7 305	00 1 8 0	0 5	02 8 9 0	102 1 5	176 07	7 7 304	00 2 8 0
Hanstholm ○						6 1	03 8 5 2	061 1 8	134 06	6 0 300	00 1 8 0	6 2	03 8 5 2	103 2 8	130 07	7 0 801	00 2 8 0
Helsingfors ○	5 x	03 7 6 8	124 1 8	155 07	6 x 801	6 x	57 4 5 8	182 5 8	182 04	9 x 215	04 08 1	5 x	45 3 1 8	182 3 8	206 02	9 x 303	01 00 1
Sortavala	1 0	01 9 6 3	163 0 3	211 08	5 0 300	4 0	01 8 5 3	000 1 3	199 05	5 0 403	00 08 1	0 2	64 6 4 8	083 5 8	205 04	9 0 903	92 03 1
Wasa	2 0	03 7 7 8	142 1 8	148 11	3 0 300	5 0	03 6 6 8	102 2 8	161 10	3 0 300	00 12 0	0 2	50 2 2 8	263 5 8	197 02	9 0 307	05 02 1
Enare	0 2	03 7 x 0	201 2 8	191 05	5 0 803							7 0	01 8 x 0	230 0 3	238 05	6 0 302	00 51 9
Dorpat	2 3	02 7 6 5	163 1 7	162 13	4 8 300	6 7	13 6 5 5	243 5 8	187 07	8 x 406	97 14 0	6 0	02 6 3 4	242 5 4	210 04	8 0 302	01 02 1
Filsand	5 0	03 7 7 8	203 2 8	144 04	7 x 310	0 1	01 7 9 0	202 1 2	167 04	7 0 305	00 06 0	x x	46 3 0 9	163 3 9	189 03	8 x 304	00 01 0
Riga	8 x	61 7 4 8	202 4 8	171 07	8 x 309							0 0	43 3 9 0	121 3 0	207 04	9 0 307	00 51 0
Malnava	8 0	02 7 5 5	183 0 5	165 04	4 0 802							5 0	01 7 4 3	322 4 3	190 07	9 0 302	91 01 0
Kowno	4 x	25 5 4 6	261 1 6	187 07	8 x 304							0 0	00 5 9 0	281 0 0	212 08	6 0 304	00 01 0
Warschau	1 0	01 6 6 4	282 2 4	175 12	6 0 300	0 0	08 4 9 9	022 0 0	181 11	6 0 402	00 13 0	0 0	05 6 9 0	082 0 0	194 10	7 0 401	00 04 0
Krakau	9 0	02 6 6 6	022 1 6	182 14	6 0 703	0 0	00 6 9 0	000 1 4	184 11	7 1 303	00 16 0	0 0	00 6 9 0	082 0 0	184 09	7 0 300	00 02 0
Lemberg	4 0	01 6 7 4	xxx 0 4	159 15	4 0 301	4 0	01 7 7 4	082 0 4	182 11	7 0 300	00 16 0	1 0	02 6 5 3	000 1 5	173 13	4 0 300	00 04 0
Pinsk	0 4	01 7 8 0	101 1 3	168 13	4 0 802	0 0	00 7 9 0	261 0 0	175 11	5 0 300	00 15 0	0 0	00 6 9 9	042 0 0	212 09	5 0 303	91 51 0
Rochefort						6 2	03 6 4 5	242 5 8	073 11	9 x 802	04 14 2						
Socoa	9 x	60 6 4 5	043 2 8	066 18	8 x 907	6 4	03 7 4 6	223 5 8	087 13	9 x 100	03 19 2						
Le Bourget	6 2	61 6 4 5	184 5 8	062 13	8 x 603	2 7	05 5 4 5	184 5 8	054 14	8 x 602	02 14 2	6 x	02 6 3 6	142 2 6	065 11	9 x 602	06 09 2
Lyon	5 7	02 8 5 4	519 2 7	115 17	3 x 5xx	6 7	03 7 5 6	497 2 8	114 14	6 x 700	97 18 0	6 2	61 7 5 6	123 5 8	061 10	9 x 704	11 02 2
Brest	5 3	03 7 4 4	166 2 8	017 11	9 x 804							9 4	13 7 5 5	476 4 5	9 966 10	9 0 803	02 09 1
Perpignan	6 7	02 7 4 3	000 2 6	105 18	5 x 605	6 4	02 7 5 3	321 2 6	087 16	7 6 705	97 20 0						
Le Talut	6 1	02 6 5 2	184 2 7	xxx 11	9 x 600							9 5	02 7 4 4	167 2 7	10 023 10	9 5 603	01 00 2
[illegible]ours	6 2	03 7 3 5	183 5 8	057 13	9 x 903	6 2	62 6 4 1	243 5 8	061 12	8 x 405	06 16 2	0 7	03 6 9 0	102 2 8	046 09	9 x 705	94 07 2
[illegible] Havre	6 2	03 8 4 6	242 5 8	039 12	9 x 501	6 2	03 6 4 4	000 5 8	041 12	7 x 401	97 13 1	0 3	02 6 8 5	102 2 5	049 10	7 0 902	00 08 0
Marseille	6 2	62 7 5 6	126 2 8	150 14	7 x 000	6 2	61 7 5 6	126 2 8	146 13	7 x 101	97 17 1						
Helder ○	5 6	62 6 5 8	144 2 8	0[illegible]9 13	7 6 307							5 x	64 5 4 8	221 5 8	061 10	9 x 305	03 05 1
Vlissingen ○	6 x	25 6 4 8	165 7 8	048 12	7 x 606							2 4	02 6 x 2	142 5 5	060 09	9 7 406	08 06 1
De Bilt	5 2	03 7 6 5	164 2 8	071 16	5 x 807							6 x	81 7 2 8	163 5 8	064 12	9 x 403	02 11 1
Zürich	1 4	02 9 8 1	241 1 4	116 20	2 3 609	0 7	03 8 9 0	181 1 1	119 17	2 x 601	00 21 0						
Bern	0 0	02 9 9 0	25x x x	107 17	3 8 605	0 7	02 9 9 0	320 1 5	116 16	4 8 805	00 18 0	0 3	05 9 9 0	122 2 4	114 12	6 9 902	00 06 2
Säntis	0 4	03 9 9 0	182 1 6	xxx 51	5 6 300	0 4	03 9 9 0	143 2 8	xxx 53	5 7 300	00 09 9	0 7	03 9 9 0	142 2 8	xxx 51	6 x 300	00 [illegible] 1
Wien	2 7	05 7 7 3	103 0 3	150 18	3 x 806							0 1	05 5 9 0	142 0 2	155 11	6 1 301	00 07 0
Klagenfurt												1 0	01 9 7 2	000 1 4	164 08	8 2 300	00 04 0
Innsbruck												0 0	01 9 9 0	242 0 3	141 08	7 9 101	00 06 0
Budapest	3 7	02 9 7 4	321 1 5	141 19	3 8 801	0 4	01 7 9 0	321 1 3	153 15	5 0 401	00 21 0	0 0	00 6 9 0	000 0 0	172 09	7 0 300	00 07 0
Fünfkirchen						5 3	02 7 7 3	322 1 4	155 17	4 x 803	92 20 0	0 0	00 7 9 0	000 0 0	158 13	6 0 301	00 06 0
Debreczin						3 0	02 6 6 4	043 1 4	152 16	3 0 401	97 21 0	0 0	00 7 9 0	043 0 0	163 12	6 0 302	00 08 0
Prag	5 0	01 6 7 4	000 0 4	142 16	3 0 809	4 0	05 5 7 1	102 1 3	131 16	4 6 803	00 19 0	0 0	41 4 3 0	101 1 0	143 12	6 0 201	00 07 0
Olmütz	[illegible]	01 8 6 4	000 1 4	146 1[illegible]	4 [illegible]	0 0	00 7 9 0	043 1 0	151 13	6 0 301	00 17 0	0 4	05 6 9 0	000 1 2	165 12	7 0 100	00 05 [illegible]

Freitag, den 29. April 1932

Auslandorte	Gestern 14h MEZ. ww VHN_L	DDFWN	BBB TT	Gestern 19h MEZ. ww VHN_L	DDFWN	BBB TT	Heute 8h MEZ. ww VHN_L	DDFWN	BBB TT
Madrid	03836	20628	10101 19	13737	24347	10090 16			
Almeria	02862	20514	141 21				01890	18302	10129 15
Mahon	03668	16528	153 15	03758	16428	142 16	02875	16405	117 16
La Coruña	03758	17418	075 15	03657	22414	054 14			
S. Fernando	03788	20228	190 18	10785	24325	170 18			
Tenerife	01953	06303	225 21	00773	08202	201 22	01962	24101	XXX 18
Las Palmas	03764	32428	183 16	03748	33428	205 16	03688	28228	141 16
Rio de Oro	00790	32680	147 —				00890	32800	149 20
Oporto	02557	20527	123 15	22X57	20527	108 14	02558	24578	094 12
Lissabon	02646	24616	164 16	02655	24315	157 14	01654	24314	143 11
Prag									
Pargo				02655	32226	197 18	02654	XX125	183 18
Pt. Belgada				02755	28215	245 16			
Horta	02864	32314	263 19	01753	30244	260 18	02X54	30214	262 18
Padua									
Genua	03528	12428	194 12				03668	12328	193 10
Florenz				02890	00015	169 16	02774	00028	187 11
Rom	02774	28204	185 18	00890	22000	187 15	01X50	02103	205 09
	02863	10425	190 16						

Auslandorte	Gestern 14h MEZ. ww VHN_L	DDFWN	BBB TT	Gestern 19h MEZ. ww VHN_L	DDFWN	BBB TT	Heute 8h MEZ. ww VHN_L	DDFWN	BBB TT
Messina				00890	00000	10198 19	00890	00002	10195 14
Taranto	02764	28325	10179 18	07654	08224	182 17			
Malta	01862	04212	181 18	01X90	15202	184 16	01843	06103	197 17
Belgrad				01763	28113	153 15	00890	00000	171 12
Ostüb	02755	20125	154 16	05548	12128	159 13	01661	30121	177 11
Split	01862	20302	163 18	01861	32301	166 16	01790	16101	181 14
Bukarest									
Sofia				02755	00015	149 12			
Archangelsk	01568	12428	234 28	03788	24228	043 15			
Matotschkin S.	03790	14208	339 60						
I	02785	14315	191 13	03687	12327	195 11	04478	24228	193 06
Ust Zylma				03790	10318	340 02	02890	10304	367 51
Moskau							03X88	39428	141 10
Astrachan	01788	22248	031 17				02753	26426	092 11
Kiew	02762	32415	139 15	03761	28217	131 13	01638	28458	088 09
Odessa							02690	26516	099 10
Swerdlowsk	02658	04328	251 08	01690	04314	260 06	02790	06415	360 51
Rabat				02854	30204	186 18			
Algier	02790	04325	154 23	02790	00024	151 20	01890	24302	125 23
Tunis				03790	06115	173 16			

Beobachtungen von Nordamerika und Grönland 2h MEZ.

Wetter ww — Windrichtung DD — Windstärke F — Luftdruck (mb) BB — Lufttemperatur (°C) TT

Ort	ww DDF	BB TT	Ort	ww DDF	BB TT	Ort	ww DDF	BB TT	Ort	ww DDF	BB TT	Ort	ww DDF	BB TT	Ort	ww DDF	BB TT
Tatoosh J.			Dodge City	01 165	10069	Key West	00084	10152 6	Dutch Harbor	01284	10160 4	Winnipeg	02082	10151 3	Nestlingham J.	01 XXX	10100
Roseburg	00202	10140	Corpus Christi	02164	05 23	Charleston	01084	23 18	Tanana	01122	11 09	White River	00202	17 11	Resolution J.	70087	98 00
San Francisco	00244	16 13	Duluth	02043	16 12	Hatteras	00123	23 13	Cordova	02122	21 07	Doucet	01243	16 02	Bermuda	01323	20 17
San Diego	00243	14 16	St. Joseph	60122	12 12	Washington	00162	21 18	Juneau	00202	21 17	Father Point	01204	06 02	Julianehaab		
Flagstaff	02 —	06 10	Little Rock	02083	15 19	Scranton	00282	21 14	Aklavik	00163	21 07	Chatam	00244	05 03	Godthaab		
Helena	70283	16 13	NewOrleans	02083	14 22	Nantucket	00204	18 07	Ft. Simpson	01042	21 12	Halifax	02204	10 03	Godhavn		
Salt Lake C.	60043	12 07	Chicago	00123	19 13	Portland	01243	13 12	Prince Rupert	00282	19 17	Sydney	00203	0702	Angmagsalik		
Denver	02283	06 10	Cleveland	00322	22 13	Eastport	00203	13 12	Edmonton	01322	16 08	Cop Race	00245	13 01	MILES CITY Havana		
El Paso	01243	06 20	Nashville	00163	19 20	Honolulu	01082	17 22	Medicine Hat	60324	14 04	Harrington	02XXX	X9 03	ATLANTA Kingston		
Bismarck	02083	12 09	Jacksonville	01043	19 20	Nome	02122	13 00	The Pas	02202	17 07	Belle Isle	00247	97 05	MONTREAL San Juan		

28. April 1932 — **Schiffsmeldungen.** — 29. April 1932

Erläuterung des Schiffsschlüssels: Wochentag P — Erdoktant Q — Breite (Süd unterstr.) LLL — Länge (Ost unterstr.) III — Zeit (MEZ.) ZZ — Windrichtung DD — Windstärke F — Wetter ww — Luftdruck (mb) BB — Sicht V — Lufttemperatur (°C) TT — Kennzahl 3 — Untere Wolken C_L — Mittlere Wolken C_M — Obere Wolken C_H — Bedeckungsgrad (alle Wolken) N — Unterschied zw. Luft- u. Wassertemperatur t_d — Dünung K — Richtung der Dünung d — Wetterverlauf W — Bedeckungsgrad (untere Wolken) N_L — Kurs des Schiffes d_s — Geschwindigkeit des Schiffes f — Art der Druckänderung i. d. letzten 3 Stunden a — Betrag bb

Schiffsname	P	Q	LLL	III	ZZ	DDF	ww	BB	V	TT	3	C_L	C_M	C_H	N	t_d	K	d	W	N_L	d_s	f	a	bb
Deutschland	5	0	418	623	07	234	03	1007	7	06	3	4	4	0	8	6	3	5	2	5	6	7	413	
Deutschland	5	0	414	648	13	247	88	10	6	08	3	3	0	8	7	1	4	6	7	5	6	7	403	
RioBrava	5	0	364	481	13	163	03	28	8	16	3	6	x	x	8	2	0	0	1	5	6	4	801	
SierraVentana	5	0	387	454	13	162	01	36	8	19	3	0	0	1	1	4	0	0	0	0	1	5	306	
Monte Sarmiento	5	0	361	110	19	242	01	18	8	17	3	1	0	0	3	4	2	7	1	3				
Bayern	5	0	467	066	19	225	10	01	8	14	3	3	5	0	5	2	4	5	1	3	1	4	709	
General v. Steuben	5	0	413	513	19	194	05	12	6	15	3	3	0	2	5	1	9	9	7	5	6	6	812	
Weser	5	0	638	230	19	202	03	09	7	xx	3													
Sierra Ventana	5	0	391	487	19	163	01	25	8	19	3	0	4	1	3	4	0	0	0	6	1	5	300	
Rio Brava	5	0	360	493	19	144	01	25	8	22	3	1	4	1	2	6	4	8	0	8	3	2	413	
Bayern	5	0	459	073	19	224	25	04	7	12	3	8	x	x	6	5	4	5	5	6	1	4	610	
Monte Sarmiento	5	0	350	117	13	283	01	23	8	18	3	0	4	0	2	4	3	7	0	0				
											3													
	5	0	478	067	13	894	82	xx	6	11	3	3	3	0	6	2	2	0	7	8	5	5	810	
	5	0	483	053	13	153	03	00	6	13	3	8	x	x	9	4	1	4	2	9	8	4	804	
	5	0	359	145	13	304	01	19	8	17	3	1	0	0	3	—								
	5	0	431	093	13	204	02	08	8	16	3	2	3	1	6	2	2	6	2	2	1	3	010	
	5	0	546	149	13	189	01	992	8	11	3	4	x	x	4	5	7	0	1					
	5	0	466	161	13	326	80	1001	6	10	3	9	x	x	5	7	7	7	7	5	1	5	816	
	5	0	508	354	13	335	08	19	5	06	3	8	x	x	5	4	6	8	2	5	1	6	308	
	5	0	495	385	13	286	02	13	8	09	3	1	x	x	5	3	7	8	1					
	5	0	441	404	13	241	06	23	5	15	3	5	x	x	5	1	5	7	3					
	5	0	239	184	13	045	02	17	7	19	3	x	x	x	4	5	7	1	1					
	5	0	300	175	13	000	03	23	6	20	3	x	x	x	9	4	1	1	1	x	5	4	300	
	5	0	262	165	13	052	02	20	8	21	3	1	x	x	5	3	6	1	2					
	5	0	399	098	13	243	01	15	8	16	3	7	0	2	3	4	2	7	0	2	4	5	102	
	5	0	745	055	13	293	03	07	8	12	3	5	2	x	8	7	0	0	2	3	x	x	338	
Frederic VIII	5	0	481	377	13	242	03	23	8	11	3	5	2	x	8	6	2	8	2	6	2	6	105	
	5	0	741	062	19	303	01	11	9	12	3	0	5	1	3	6	0	0	1	0	x	x	300	
Lagarfoss	5	3	688	426	19	116	79	23	7	11	3	5	x	x	8	6	0	0	6	8	x	x	300	
Lagarfoss	5	3	690	425	13	116	03	23	9	11	3	8	6	7	8	6	0	0	2	6	7	2	604	
Drottningholm	5	0	569	178	19	124	01	996	9	11	3	1	0	0	3	3	2	1	1	3	1	6	816	
Kungsholm	5	3	583	028	19	094	02	1011	9	07	3	0	1	8	5	4	1	7	1	0	6	6	808	
Frederic VIII	5	0	491	367	19	203	03	22	9	13	3	5	5	2	5	4	4	8	2	3	2	6	903	
Oriadne	5	3	569	054	9	134	02	18	8	07	3	5	1	0	7	4	2	8	2	3	8	5	305	
	5	3	585	036	19	125	02	12	8	07	3	4	8	0	4	6	2	3	2	3	5	6	806	
	5	3	361	301	19	302	01	17	8	18	3	1	8	0	4	x	0	0	0	2	3	5	300	
	5	0	497	109	19	144	03	993	8	12	3	8	9	2	4	7	1	6	0	4	6	6	810	
	5	0	387	096	19	242	01	1016	8	16	3	7	0	0	3	3	3	7	0	3	4	5	304	
	5	0	452	381	19	321	03	23	5	16	3	4	x	x	8	3	1	5	2					

Schiffsname	P	Q	LLL	III	ZZ	DDF	ww	BB	V	TT	3	C_L	C_M	C_H	N	t_d	K	d	W	N_L	d_s	f	a	bb
Sierra Ventana	6	0	397	420	01	162	02	1027	7	18	3	4	0	0	5	6	0	0	2	5	1	5	303	
Monte Sarmiento	6	0	373	103	01	242	01	18	8	15	3	1	0	0	3	3	4	6	0	3				
Bremen	6	0	497	109	07	103	81	990	7	09	3	9	7	x	7	7	8	6	7	4	6	0	812	
RioBrava	6	0	350	520	07	163	07	1022	6	20	3	8	1	x	7	3	1	4	1	7	6	4	910	
Bayern	6	0	490	041	07	104	14	998	7	10	3	3	2	x	5	5	5	7	7	3	1	4	609	
Hamburg	6	0	409	637	07	244	00	1021	8	06	3	0	0	0	0	9	0	0	0	0				
											3													
	6	0	490	446	01	185	14	23	8	17	3													
	6	0	440	385	01	023	08	25	6	16	3													
	6	0	457	481	01	164	02	10	x	07	3													
	6	0	430	446	01	185	14	23	8	17	3													
	6	0	402	520	01	305	02	20	7	xx	3													
	6	0	418	536	01	223	03	18	7	06	3													
	6	0	440	385	01	203	08	25	6	16	3													
	6	0	492	240	01	307	14	28	7	11	3													
	6	0	446	462	01	203	40	17	3	08	3													
	6	0	413	628	01	245	01	18	9	04	3													
	6	0	408	537	03	164	03	15	8	13	3													
	6	0	339	433	01	104	03	27	8	20	3													
	6	0	422	611	03	226	02	16	8	04	3													
	6	0	360	734	03	241	00	24	x	12	3													
	6	0	305	169	01	653	03	22	8	16	3													
	6	0	382	333	01	282	00	29	8	xx	3													
	6	0	347	256	01	223	01	25	7	17	3													
	6	0	393	345	01	021	00	26	7	17	3	0	0	0	0	7	4	4	0	0				[illegible]
	6	0	399	345	01	021	00	26	7	17	3	0	0	0	0	8	4	7	0	0				[illegible]
	6	0	470	038	01	814	64	04	6	13	3	4	x	x	8	4	2	6	5	8	2	5	506	
	6	0	375	093	01	273	01	16	8	16	3	1	0	0	3	2	2	6	0	3	4	4	302	
	6	0	523	305	01	036	02	15	7	xx	3	9	x	x	7	5	6	1	2	7	1	5	710	
	6	0	461	362	01	221	03	21	7	14	3	5	x	x	8	x	7	8	2					
	6	0	491	119	01	304	01	995	7	11	3	4	x	x	4	5	7	6	0	4	6	7	306	
	6	0	466	099	01	205	01	90	8	11	3	1	0	0	2	7	5	6	1	2	5	5	813	
	6	3	318	816	01	264	03	1013	9	18	3	3	x	x	8	3	4	7	2	8	6	4	300	
	6	3	353	218	01	303	01	16	8	17	3	0	1	0	1	x	1	8	0	0	3	5	806	
	6	0	38x	097	07	263	01	16	7	15	3	4	x	x	4	3	1	6	1					
	6	0	525	283	07	307	14	13	7	07	3	8	0	0	5	3	6	1	2	5	2	5	809	
	6	0	464	342	07	281	08	21	4	13	3	5	x	x	7	4	4	8	2					
	6	0	393	124	07	265	01	13	8	14	3	3	0	0	4	6	4	7	1	3	1	5	x02	
	6	0	487	009	08	296	14	997	6	11	3	5	x	x	7	5	7	6	7	7	6	7	302	
	6	0	441	093	07	558	65	98	8	12	3	6	8	0	7	7	8	5	5	x	5	4	8xx	

Witterungsübersicht.

Freitag, den 29. April 1932

Das russische Hochdruckgebiet hat sich noch verstärkt und seinen Einflußbereich westwärts bis über Skandinavien hinaus ausgedehnt. Mit den starken Ostwinden an seiner Südseite verlagerte sich die südrussische Tiefdruckrinne westwärts. Ein Zyklonenzentrum liegt nördlich des Asowschen Meeres, in seiner Umgebung herrschen aber nur noch geringe Temperaturunterschiede. Die Bahn der Zyklone wird zunächst westlich bleiben.

Das Nordmeertief ist nach Nordosten abgezogen, doch macht sich bei Tromsöyen neuer Druckfall bemerkbar, der wahrscheinlich von Nordwesten her erfolgt. Über Island ist der Druck stark angestiegen, sodaß sich eine Hochdruckbrücke nach Mittelrußland hin halten konnte. Der Rest des gestern bei Stockholm gelegenen Teiltiefs liegt heute über Südfinnland, gekennzeichnet durch ein Niederschlagsgebiet.

Der Hauptkern des westeuropäischen Tiefdruckgebietes zieht als Sturmzyklone zur Biscayasee. Die Okklusion, die gestern über Großbritannien und Westfrankreich lag, ist langsam nordöstwärts geschwenkt, sie reicht heute von Schottland über Holland bis zum Rhonegebiet. Für ausgedehntes Regengebiet ist sehr stark abgetrocknet. Auch eine zweite, heute über dem westlichen Kanal und Westfrankreich gelegene Okklusion bringt nur noch wenig Niederschlag.

Der Antransport südlicher Luftmassen hat über Deutschland in allen Höhen starke Erwärmung gebracht. Zugleich trat überall, mit Ausnahme des Ostens, starke Feuchtigkeitszunahme ein. Die Temperaturgradienten sind verhältnismäßig stark, sodaß sich mit zunehmender Erwärmung des Festlandes Neigung zu Gewitterbildung einstellen wird. Die Luftzufuhr bleibt im allgemeinen südöstlich.

Roediger.

Höhenluft-Beobachtungen.

Ort Seehöhe (m)	Zeit (MEZ.)	Einheit	Höhen-Temperaturen und -Feuchtigkeiten														Bemerkungen
Hamburg 18	7.25	m	Boden	280	600	2240	2380	3840	[illegible]	4890	5120	5540					4900-5300 m 9/10 Ac, darüber 4/10 dichter Ac 6 km Horizont, 2 im Zenit. Dunst II bis 2100 m mit Schichtung bei 1200 m. Zwischen 2100 u. 4500 m str schichtweise verschieden dicht, stellenweise Erdsicht, z. T. Niederschlag. Leichte Vereisung bei 2000 m, bäufig I bis 200 m u. 1500-2800 m, häufig 0 1000-1500 m. Sicht 10 km, besser werdend
		°C	2.4	1.0	10.9	-2.0	-3.1	-11.2	[illegible]	-20.0	-20.1	-22.0					
		%	74	73	55	77	82	98		98	98	98					
		mb	1008	976	939	768	747	625		538	528	500					
Fr'hafen 400	7	m	Boden	700	1500	2600	3500	4400	4500	5100							¾ bed., Sicht 10-20 km
		°C	8.2	12.2	7.5	-0.6	-6.5	-12.8	-12.2	-14.6							
		%	85	42	45	72	78	90	63	61							
		mb	964	928	848	740	663	621	581	537							
Königsberg 28	8	m	Boden	200	700	1800	2300	3500	5300								klar, Sicht 20-50 km
		°C	2.0	2.0	7.0	-2.5	-3.0	-7.8	-18.9								
		%	78	72	[illegible]	72	60	46	48								
		mb	1017	987	[illegible]	805	768	661	518								
München 506	8	m	Boden	204	[illegible]	3300	4100	5300									Dunst, Sicht 4-10 km
		°C	12.4	14.7	[illegible]	-4.2	-9.5	-14.5									
		%	45	32	[illegible]	39	65	65									
		mb	954	907	7[illegible]	678	608	522									
Darmstadt -	8	m	Boden	300	1500	3400	4800	5500									¾ bed. Sicht 10-20 km
		°C	14.8	16.8	-5.8	-4.0	-13.1	-17.1									
		%	62	51	83	71	76	64									
		mb	989	981	812	667	561	510									
Winderberg 106	7	m	Boden	200	400	900	1300	1900	2400	2500	2700						½ bed., Sicht 4-10 km.
		°C	11.3	10.3	13.0	12.4	6.0	0.0	-3.8	-4.0	-6.0						
		%	73	70	58	58	65	72	75	70	63						
		mb	989	984	907	940	869	804	760	744	723						
Nachtrag v. 28. IV. 1932 Kirköping	7	m	200	500	1000	1500	2000	3000	4000	5000							
		°C	3	-1	-2	-7	-11	-18	-26	-34							
		%	85	95	85	75	75	75	75	75							
		mb	976	939	8[illegible]	836	785	688	603	525							
		m															
		°C															
		%															

Höhenwinde.

Ort	Seehöhe (m)	Zeit (MEZ.)	0 7 T.	200 8 T.	500 9 T.	1000 10 T.	1500 11 T.	2000 12 T.	2500 13 T.	3000 14 T.	3500 15 T.	4000 16 T.	4500 17 T.	5000 18 T.	6 T. 19 T.
Darmstadt	-	8	S	-	SSE	SSW	-	SSE	2500 SSW		¾ bed.				
			1	-	2	4	-	11	16		Sicht 10-20 km				
Fürth	302	8	SE	-	SE	SSE	-	SSE	-	SSW	-	SW	-	W	WSW
			2	-	3	5	-	4	-	8	-	4	-	6	7
		8	WSW	SW	WSW			¾ bedeckt							
			6	8	11			Sicht 10-20 km							
Breslau	128	8	E	-	SSE	[illegible]	-	SWbed	-	[illegible]	¾ bed.				
			2	-	3	3	-	1	-		Sicht 2-4 km				
Dortmund	70	8	S	-	SWbed	SSW	-	SWbed	-	SWbed	¾ bed.				
			4	-	6	7	-	11	-	11	Sicht 20-30 km				
Fr'hafen	400	7	NNW	-	720	-	-	2600	-	3500	4100 WSW	4700 WSW		¾ bed.	
			3	-	2	-	-	1	-	9	6	4	Sicht 10-20 km		
Berlin	56	7	ESE	-	SSE	[illegible]	-	SSW	-	NNW	-	W	-	WNW	W
			3	-	5	[illegible]	-	8	-	7	-	5	-	7	8
			N	NNE	N	N	[illegible]		4	bed.					
			15	14	15	[illegible]		Sicht 10-20 km							
Flacken	204	8	SSW	-	S	[illegible]	NNE		4	bed					
			6	-	7	[illegible]		Sicht 20-30 km							

Ort	Seehöhe (m)	Zeit (MEZ.)	0 7 T.	200 8 T.	500 9 T.	1000 10 T.	1500 11 T.	2000 12 T.	2500 13 T.	3000 14 T.	3500 15 T.	4000 16 T.	4500 17 T.	5000 18 T.	6 T. 19 T.
Wilhelmshaven	5	8	ESE	SSE	SE	SEbd	SSE	S		¾ bed.					
			8	9	10	10	12	11		Sicht 2-4 km					
Dresden	152	7	SSE	-	SSE	SSE	-	SSW		¾ bed.					
			6	-	8	5	-	6		Sicht 10-20 km					
Stuttgart	436	8	SWbd	-	-	SSW	-	SSW	-	SSW		¾ bed.			
			2	-	-	6	-	6	-	6		Sicht 20-30 km			
Winderberg	106	8	ESE	-	SSW	SWbd	-	SSW	-	SSW		½ bed.			
			5	-	6	4	-	9	-	2		Sicht 10-20 km			
Hannover	55	7	SSE	-	SSW	SSW	-	SSW		bed.					
			3	-	13	15	-	3		Sicht 4-10 km					
Bremen	16	7	SE	-	SSW	S	-	SSE		bed.					
			5	-	9	10	-	12		Sicht 4-10 km					
München	506	7	SSE	-	-	NSW	-	SSE	-	SE	-	WSW	-	WSW	WSW
			-	-	-	4	-	2	-	6	-	6	-	6	5
			W	WSW	-	WSW	W	SSW		Dunst					
			6	8	-	7	9	8		Sicht 4-10 km					
Frankfurt	106	8	W	-	SSW	SW	-	S	-	SSW	SW	SSW	SW	SSW	SSW
			3	-	6	8	-	13	-	14	9	6	9	13	Sicht 4-10

Eisbericht Nr. 124 vom Freitag, 29. April 1938

Unter Ausschluß jeglicher Haftung herausgegeben von der Deutschen Seewarte Telef.: 36 15 21. Telegr.: „Seewarte Hamburg"

Spalte E bedeutet Eisverhältnisse wie folgt:

- • = Eisfrei
- 1 = Loser Eisbrei oder Neueis
- 2 = Festes Eis
- 3 = Treibeis
- 4 = Zusammengeschobener Eisbrei oder Packeisstreifen
- 5 = Offene Seerinne längs der Küste
- 6 = Starkes Festeis
- 7 = Starkes Treibeis
- 8 = Packeis
- 9 = Eispressung
- x = Nicht gemeldet

Spalte S bedeutet Schiffahrtsverhältnisse wie folgt:

- • = Schiffahrt unbehindert
- 1 = Schiffahrt für Dampfer unbehindert, für Segler erschwert
- 2 = Schiffahrt für schwache Dampfer erschwert, für Segler geschlossen
- 3 = Schiffahrt nur für starke Dampfer möglich
- 4 = Schiffahrt nur für Dampfer mit Eisverstärkung möglich
- 5 = Schiffahrt wird durch Eisbrecher aufrecht erhalten
- 6 = Aufgebrochene Fahrrinne im Eise vorhanden
- 7 = Schiffahrt vorläufig geschlossen
- 8 = Schiffahrt hat aufgehört
- 9 = Schiffahrtsverhältnisse unsichtigen Wetters wegen nicht zu erkennen
- x = Nicht gemeldet

Spalte T bedeutet Lufttemperatur in C°. Alle Angaben im Bericht beziehen sich auf Beobachtungen von etwa 0800 des Ausgabetages, soweit nicht anders vermerkt

Finnland, Funkmeldung

Beobachtungsstellen	E	S	T	Bemerkungen
Björkosund	1	7		
Werkkomatala, Umgebung von	3	7		
Björkö, Seegebiet West von	3	7		
Wiborg-Trangsund, Fahrwasser	1	6		
Trangsund-Rödhäll, Fahrwasser	2	6		
Rödhäll, außerhalb	4	5		
Kotka, Hafen nebst Umgebung	1	2		
Ramsö, außerhalb	2	7		
Luppi, außerhalb	3	7		
Boistö, bei	1	6		
Gloshoim, bei	3	1		
Hochland, Seegebiet W von	3	7		
Helsingfors S Hafen nebst Umgebung	1	1	2	
Sweaborg, außerhalb	1	7		
Graskarsbådarna, außerhalb	3	7		
Porkala, bei	1	1		
Kallbådan, außerhalb	3	2		
Barösunds Fjärd	3	7		
Jussarö, Seegebiet außerhalb	3	2		
Hangö Hafen nebst Umgebung	3	1	3	
Russarö, Umgebung von	3	2		
Russarö, Seegebiet im äußerst. Sichtkreis von	3	9		
Hangö W-Fjärd	1	6		
Gullkrona Fjärd, S-Teil von	1	6		
Abo Hafen bis Stora Bocken	•	•		
Erstan Fjärd	•	•		
Lohm, Umgebung von	1	1		
Winskärsfjärd	•	•		
Utö, bei	•	•		
Utö, Seegebiet im äußersten Sichtkreis von	•	•		
Skiftet	1	1		
Degerby, bei	•	•		
Ledsund, bei	•	•		
Nyhamn, O. von	•	•		
Kobbaklintar, Seegebiet außerhalb	•	•		
Mariehamn, Schärenhof vor	•	•	4	
Eckerö, West von	•	•		
Storbrotten, Umgebung von	•	•		
Raumo, Schärenhof außerhalb	1	1		
Raumo, Seegebiet nahe außerhalb	•	•		
Relandersgrund, Umgebung von	•	•		
Räfsö und Mäntyluoto innere Hafengebiete	•	•		
Mäntyluoto Reede	•	•		
Kaijo und Räfsö, außerhalb	x	9		
Räfsö, Seegebiet im äußersten Sichtkreis von	x	9		
Wuskiot Hafen nebst Schärenhof	2	5	2	
Storhästen und Ensten, zwischen	2	5		
Rönnskär-Fahrwasser	2	3		
Norrskär-Fahrwasser	2	3		
Jakobstadt Hafengebiet	2	8		
Adö, Reede bei	2	8		
Mäskär, Seegebiet außerhalb	•	8		
Yxpila Hafengebiet	2	8		
Tankar, innerhalb	2	8		
Tankar, Seegebiet außerhalb	x	8		
Brahestads Reede	x	8		
Nahkiainen, nach außen gen	x	8		
Isokrassell, Seegebiet N von	x	8		
Uleaborgs, äußere Hafengebiete	x	8		
Uleaborgs Hafengebiete, Fahrstraße nach	x	8		
Marjaniemi, Seegebiet außerhalb	x	8		
Kemi Hafengebiete	x	8		
Kemi, Seegebiet außerhalb	x	8		

Schweden, Funkmeldung vom 28. IV.

Beobachtungsstellen	E	S	T	Bemerkungen
Karlsborg, Fahrwasser nach	x	8	5	
Rödkallen, Seegebiet vor	x	8		
Luleå durch Tjurholmsund, Fahrwasser nach	x	8		
Gäsören, Seegebiet vor	x	8	2	
Västra Kvarken	x	8		
Skag, Seegebiet vor	•	•		
Hernö, Seegebiet vor	•	•	3	
Svano, Angermanälven oberhalb	1	2		
Svanö, Angermanälven unterhalb	•	•		Heutige
Brämö, Seegebiet vor	•	•		
Brämö bis Dragnäsfjär-Feuer, Fahrwasser	•	•		
Alnösundet	•	•		
Lillgrundsfyr, Seegebiet vor	•	•		
Lagergrund, Seegebiet rund um	•	•		
Gävle, Nordfahrwasser nach	•	•		Funk-
Ortvikundsgrupen	•	•		
Grundkallen-Feuerschiff, Seegebiet um	•	•		
Söderhamn, Seegebiet vor	•	•		
Sandhamn, Seegebiet vor	•	•		meldung
Nämdöfjärd nach Stockholm, Fahrwasser	•	•		
Landsort, Seegebiet vor	•	•		
Landsort bis Stockholm, Fahrwasser	•	•	4	
Hävringe bis Oxelösund, Fahrwasser	•	•		
Kalmarsund südlich Kalmar	•	•		nicht
Kalmarsund nördlich Kalmar	•	•	6	
Kalmarsund, südliche Einfahrt zum	•	•		
Karlshamn, Seegebiet vor	•	•		
Öresund, südliche Einfahrt zum	•	•		
Filtrinnen	•	•		
Hälsingborg, Seegebiet vor	•	•		gehört
Öresund, nördliche Einfahrt zum	•	•		
Halmstad, Seegebiet vor	•	•		
Varberg, Seegebiet vor	•	•		
Vinga, Seegebiet vor	•	•		
Vinga bis Göteborg, Fahrwasser	•	•		
Smögen, Seegebiet vor	•	•		
Briefmeldung vom 27. IV.				
Stora Fjäderägg, um	x	9		
Bergudden, Nord um	3	3		Keine Schiffahrt
Holmöggadd, O-NO um	•	•		
Bredskär, Seegebiet	3	2		
Holmsund, nach	1	1		
Umeå, nach	2	6		
Härnefors, Norrbyskär, nach	•	•		
Nordmaling, nach	2	4		
Husum, nach	•	•		
Örnsköldsvik, nach	2	1		Rinne im Eise.
Ulvö, Seegebiet	•	•		
Ulvöarna, innerhalb	•	•		
Köpmanholmen, nach	•	•		
Salsåker, nach	•	•		
Salsåker bis Ullänger	2	2		
Högbonden, um	•	•		
Hernösand, nach	•	•		
Sundsvall, nach	•	•		
Klingerfjärd, im	2	6		
Iggesund, nach	•	•		
Saltvik, nach	•	•		
Saltvik bis Hudiksvall	3	1		
Örskär, Seegebiet	3	1		

Schiffahrtsbeginn wird erwartet nach Kalix-Häfen und Gardfjärds-Ankerplatz in etwa 3, nach Luleå und dem Rönskär-Gebiet in etwa 2 Wochen.

Der Eisbericht wird täglich mit Ausnahme von Sonn- und Feiertagen herausgegeben. Bezugspreis für das Vierteljahr (Januar RM. 20 — einschließlich einer Sonderausgabe — ist als Anlage beigegeben wird, wenn die abonnierte Zeitschrift ... Hamburg. Die Preise verstehen

Eisbericht Nr. 124 vom Freitag, 29. April 1932

Unter Ausschluß jeglicher Haftung herausgegeben von der Deutschen Seewarte Telef.: 36 11 32. Telegr.: „Seewarte Hamburg"

Spalte E bedeutet Eisverhältnisse wie folgt:

. = Eisfrei
1 = Loser Eisbrei oder Neueis
2 = Festes Eis
3 = Treibeis
4 = Zusammengeschobener Eisbrei oder Packeisstreifen
5 = Offene Seerinne längs der Küste
6 = Starkes Festeis
7 = Starkes Treibeis
8 = Packeis
9 = Eispressung
x = Nicht gemeldet

Spalte S bedeutet Schiffahrtsverhältnisse wie folgt:

. = Schiffahrt unbehindert
1 = Schiffahrt für Dampfer unbehindert, für Segler erschwert
2 = Schiffahrt für schwache Dampfer erschwert, für Segler geschlossen
3 = Schiffahrt nur für starke Dampfer möglich
4 = Schiffahrt nur für Dampfer mit Eisverstärkung möglich
5 = Schiffahrt wird durch Eisbrecher aufrecht erhalten
6 = Aufgebrochene Fahrrinne im Eise vorhanden
7 = Schiffahrt vorläufig geschlossen
8 = Schiffahrt hat aufgehört
9 = Schiffahrtsverhältnisse unsichtigen Wetters wegen nicht zu erkennen
x = Nicht gemeldet

Spalte T bedeutet Lufttemperatur in C°. Alle Angaben im Bericht beziehen sich auf Beobachtungen von etwa 0800u des Ausgabetages, soweit nicht anders vermerkt

Lettland, Funkmeldung vom 28. IV.

Beobachtungsstellen	E	S	T	Bemerkungen
Papensee	.	.		
Libau, Hafen	.	.	8	
Libau, Seegebiet	.	.		Heutige
Steinort	.	.		
Windau, Hafen	.	.	2	
Windau, Seegebiet	.	.		
Lyserort, NW-SW	.	.		Funkmeldung
Lyserort, NW-NO	.	.		
Michaelsturm	.	.		
Domesnäs, NW	.	.		
Domesnäs, NO	.	.		nicht
Domesnäs, SO	.	.		
Markgrafen	.	.		
Riga, Seegebiet	.	.		
Riga, Hafen	.	.	4	gehört.
Haynasch	3	2		

Estland, Funkmeldung

Zerel SO	.	.		
Zerel SW	.	.		
Filsand	.	.	3	
Ristna SW	.	.		
Ristna NW	.	.		
Ristna NO	.	.		
Tachkona NW	.	.		
Tachkona NO	.	.		
Odensholm SW	.	.		
Odensholm NW	.	.		
Odensholm NO	.	.		
Packerort NW	.	.	6	
Packerort NO	.	.		
Surup NW	.	.		
Surup NO	.	.		
Nargen NW	.	.		
Nargen NO	.	.		
Nargen SO	.	.		
Reval, Reede	.	.	6	
Kokskär NW	.	.		
Kokskär NO	.	.		
Eckholm NW	.	.		
Eckholm NO	.	.		
Stenskär SW	.	.		
Stenskär NW	.	.		
Stenskär NO	1	1		
Narva, Reede	3	7	3	
Pernau, Reede	.	8		
Kynö SO	1	9		
Kynö SW	1	9		
Kynö NW	1	9		
Paternoster SO	1	9		
Paternoster NO	1	9		
Raugi (Ins. Moon)	3	8		
Worms SW	.	8		
Worms NW	.	.		
Runö NO	x	9		
Runö SO	x	9		
Runö SW	x	9		
Runö NW	x	9		

Rußland, Funkmeldung

Beobachtungsstellen	E	S	T	Bemerkungen
Lissy Noss	3	5	6	
Kronstadt, Reede	3	5		
Tolbukin	3	5		
Schepel	3	5		
Sojkina-Berge	3	5		
Kurgalow	3	5		
Stirsudden-Seskär (Zwischen den Meridianen)	3	5		
Seskär-Nerwa (Zwischen den Meridianen)	3	3		
Nerwa-Sommers (Zwischen den Meridianen)	3	3		
Sommers-Hochland (Zwischen den Meridianen)	3	3		
Lavensari-Gr. Tütters, zwisch. Parallelen	3	3		
Gr. Tütters Parell. u. Kl. Tütters Merid., zw.	3	3		
Hochland-Stenskär (Zwischen den Meridianen von)	3	1		
Stenskär-Kalbådangrund (Zwischen den Meridianen von)	.	.		
Kalbådangrund-Kokskär (Zwischen den Meridianen von)	.	.		
Kl. Tütters und Stenskär (Zwischen den Meridianen von)	.	.		
Stenskär-Eckholm (Zwischen den Meridianen von)	.	.		
Eckholm-Kokskär (Zwischen den Meridianen von)	.	.		
Kokskär-Nargen (Zwischen den Meridianen von)	.	.		
Nargen-Packerort (Zwischen den Meridianen von)	.	.		
Packerort-Odensholm (Zwischen den Meridianen von)	.	.		
Odensholm-Tachkona (Zwischen den Meridianen von)	.	.		
Tachkona-Dagerort (Zwischen den Meridianen von)	.	.		
Dagerort, zwisch. Merid. u. Parallel von	.	.		

Polen, Funkmeldung vom:

Karwen N				
Rixhöft N				
Rixhöft O				
Hela N				
Hela O				
Hela S				
Hela W				
Hela, Hafen				
Oxhöft N				
Gdingen O				
Gdingen SO				
Gdingen, Hafen				

Täglicher Wetterbericht.

Jahrgang: 57 Nr.: 121

Herausgegeben von der Deutschen Seewarte.
Verlagsort Hamburg.

Sonnabend, den 30. April 1932

Versendung 6mal wöchentlich. Der Sonntagsbericht erscheint nachträglich.

Erläuterung: Die Beobachtungen sind sämtlich in der Form der 1929 in Kopenhagen beschlossenen Einheitsschlüssel wiedergegeben; die ausländischen jedoch zum Teil gekürzt. Kurze Erläuterungen zu den einzelnen Ziffern werden am 1. eines jeden Monats dem Täglichen Wetterbericht beigegeben. Eingehend finden sie sich in „Schlüssel und Anweisung für Obstelegramme", Aufl. 1, 1930, zu beziehen von der Deutschen Seewarte, Hamburg. **Luftdruck in Millibar,** umgerechnet auf den Meeresspiegel, **bei Bergen** auf die nächste Tausenderhöhe (1000 mb = 750.1 mm, bezogen auf 0° C und Schwere in 45° Breite). **Temperatur in Celsiusgraden.** Windrichtung: 08 = E, 16 = S, 24 = W, 32 = N. **Windstärke** nach Beaufort-Teilung (0 = Stille, 12 = Orkan). **Die Wolkenhöhe** (h) bezeichnet bei Bergen, wenn Wolken unter Orthöhe vorhanden sind, den Abstand von der Oberfläche dieser Wolken.

Erläuterung des Schlüssels	Untere Wolken	Mittlere Wolken	Wetter	Sicht	Wolkenhöhe	Bedeckungsgrad (untere Wolken)	Windrichtung	Windstärke	Wetterverlauf	Bedeckungsgrad (alle Wolk.)	Luftdruck (mb)	Lufttemperatur (°C)	Relative Feuchte	Obere Wolken	Art der Druckänderung i. d. letzten 3 Stunden	und Betrag	Niederschlagsmenge (mm)	Höchsttemperatur	Tiefsttemperatur	Seegang	Sicht nach See	Erdbodenzustand	Unterschied zw. Luft- u. Wassertemperatur	Dünung	Richtung der Dünung
	C_L	C_M	ww	V	h	N_L	DD	F	W	N	BBB	TT	U	C_H	a	bb	RR	MM	mm	S	V_S	E	t_w	K	d

Deutsche Binnenlandorte — Gestern 14h MEZ.

Station	C_L C_M	ww V h N_L	DDF WN	BBB TT	U C_H abb
Wilhelmshaven 10430	5 3	03 644	222 18	10084 19	6x 300
Bremen	7 4	02 954	184 15	088 21	41 801
Hamburg 10403	8 9	05 693	104 25	104 18	58 [illegible]
Kiel	[illegible] 3	06 [illegible]	105 25	113 11	[illegible]
Flensburg 10400	4 4	02 654	083 26	118 10	[illegible] 601
Stettin	0 4	01 840	124 01	143 19	44 804
Danzig 10405	1 0	01 861	064 01	190 14	40 603
Königsberg i. Pr.	1 0	01 803	041 03	194 13	50 802
Aachen 10407	6 3	04 655	041 58	072 14	8x 603
Nordhorn	2 6	02 753	203 14	079 12	51 802
Hannover	7 7	02 864	475 25	098 21	4x 602
Erfurt	7 0	01 864	143 14	090 23	40 800
Magdeburg	1 4	01 762	144 03	106 22	21 804
Berlin	1 0	01 863	122 14	119 22	41 805
Dresden	1 0	01 863	123 14	106 22	31 805
Grünberg i. Schl.	1 0	01 754	123 04	132 21	31 808
Breslau	1 0	01 872	062 02	140 20	50 807
Essen 10437	7 2	02 865	143 26	075 18	6x 800
Mirow	3 4	01 881	104 15	143 20	44 [illegible]
Hof	1 0	01 832	142 02	092 19	40 803
Gleiwitz	1 0	01 873	081 13	140 20	30 807
Frankfurt am Main	7 7	02 863	123 15	070 23	35 809
Karlsruhe 10413	7 7	02 973	084 15	067 23	35 811
Friedrichshafen	1 4	02 871	445 14	063 21	46 809
Fürth	1 0	01 861	103 03	085 23	31 605
München	0 0	02 890	124 14	080 20	35 909
Feldberg i. T. 801 m	1 4	02 944	144 15	8 957 16	58 804
Kahler Asten 850 m	1 0	02 844	145 25	8 959 14	52 901
Wasserkuppe 926 m	2 0	02 942	145 25	8 971 16	46 905
Brocken 1153 m	1 7	01 832	166 13	8 975 13	44 802
Fichtelberg 1213 m	7 0	01 731	144 25	8 975 12	41 802
Schneekoppe 1610 m	1 x	02 845	203 15	7 081 07	81 500
Feldberg Schw. 1497 m	1 2	02 952	121 15	8 259 11	81 [illegible]
Zugspitze 2962 m	1 0	01 972	124 14	7 030 50	74 500

Deutsche Binnenlandorte — Gestern 19h MEZ.

Station	C_L C_M	ww V h N_L	DDF WN	BBB TT	U C_H abb	R_2R_2 MM E
Wilhelmshaven	4 x	05 558	044 88	10082 13	8x 802	xx xx 1
Bremen	0 7	02 950	[illegible] 16	071 21	47 806	00 21 0
Hamburg	[illegible]	05 [illegible]	402 [illegible]	090 20	44 605	92 21 0
Kiel	8 6	02 [illegible]	402 [illegible]	109 15	73 604	00 42 1
Flensburg	4 7	02 654	083 26	[illegible] 12	38 300	00 16 0
Stettin	1 0	01 871	143 01	136 17	41 501	30 20 0
Danzig	0 0	00 590	142 00	189 10	50 401	00 45 0
Königsberg i. Pr.	0 0	00 890	023 00	191 10	60 601	00 44 0
Aachen						
Nordhorn	8 2	02 665	421 58	064 10	8x 303	95 20 1
Hannover	5 1	02 833	413 25	050 18	57 804	00 22 0
Erfurt	0 7	02 890	023 15	023 18	44 802	40 24 0
Magdeburg	0 0	05 890	404 06	106 20	36 803	01 25 0
Berlin	0 0	01 890	092 03	110 22	31 803	00 25 0
Dresden	0 0	01 890	023 01	096 [illegible]	45 801	00 22 0
Grünberg i. Schl.	1 7	01 190	402 01	145 [illegible]	31 401	00 21 0
Breslau	4 0	01 771	181 02	120 17	41 800	00 21 0
Essen	5 x	02 863	421 58	[illegible] 12	9x 801	03 18 2
Mirow	5 3	01 883	123 [illegible]	123 12	57 605	01 22 0
Hof	0 1	01 800	101 03	055 17	[illegible] 508	00 21 0
Gleiwitz	0 0	00 200	122 10	152 13	51 801	21 22 0
Frankfurt am Main	5 2	02 865	020 [illegible]	060 17	6x 804	10 24 0
Karlsruhe	5 1	03 866	242 58	071 16	[illegible] 503	[illegible] 24 0
Friedrichshafen	0 2	02 900	126 16	044 12	56 215	10 24 0
Fürth	0 0	01 890	103 01	075 10	31 807	10 20 3
München	0 0	02 990	083 15	067 17	24 603	00 21 3
Feldberg i. T. 801 m	6 2	01 531	455 48	8 945 15	56 808	00 [illegible] 1
Kahler Asten 850 m	0 7	02 800	223 [illegible]	8 956 11	7x 803	10 15 0
Wasserkuppe 926 m	0 4	02 981	434 [illegible]	8 964 13	56 803	10 17 0
Brocken 1153 m	0 2	02 800	[illegible] 15	8 963 11	46 803	00 14 6
Fichtelberg 1213 m	0 1	01 760	145 02	8 965 [illegible]	[illegible] 805	00 [illegible]
Schneekoppe 1610 m	0 0	01 [illegible]	124 14	[illegible] 25	46 [illegible]	10 [illegible]
Feldberg Schw. 1497 m	0 7	[illegible]	[illegible]	8 [illegible]	[illegible] 301	[illegible]
Zugspitze 2962 m	0 8	00 800	126 12	7 011 51	76 503	00 00 0

Deutsche Binnenlandorte — Heute 8h MEZ.

Station	C_L C_M	ww V h N_L	DDF WN	BBB TT	U C_H abb	R_1R_1 mm E
Wilhelmshaven	5 1	03 [illegible]	421 28	10099 12	7x 207	00 11 0
Bremen	1 1	02 [illegible]	[illegible] 28	[illegible] 13	5x 505	00 42 0
Hamburg	0 [illegible]	[illegible] 871	105 [illegible]	114 14	58 403	00 41 0
Kiel	[illegible]	[illegible] 790	429 04	128 12	68 308	30 09 0
Flensburg	0 [illegible]	02 575	082 25	135 10	88 405	00 07 0
Stettin	0 0	01 590	124 01	166 11	55 402	00 35 0
Danzig	0 0	01 790	122 02	210 08	80 304	00 04 0
Königsberg i. Pr.	0 0	01 190	003 03	207 09	68 303	00 07 0
Aachen	6 7	02 853	161 56	101 11	83 405	01 10 1
Nordhorn	5 2	02 554	421 58	096 12	9x 305	08 41 2
Hannover	0 1	05 600	[illegible] 25	106 13	26 404	00 09 0
Erfurt	0 7	05 690	002 45	100 11	72 001	00 08 0
Magdeburg	0 1	01 790	105 03	112 14	52 207	00 41 0
Berlin	0 0	01 890	224 05	134 12	55 504	00 09 0
Dresden	0 0	01 [illegible]	123 03	102 12	51 301	00 05 0
Grünberg i. Schl.	0 0	01 320	[illegible] 01	102 12	42 302	00 07 0
Breslau	0 0	01 800	082 00	120 12	40 103	00 07 0
Essen	6 2	41 453	[illegible] 52	099 11	9x 305	05 10 2
Mirow	0 0	01 690	125 04	140 12	74 300	00 08 0
Hof	0 0	05 690	120 04	120 12	71 300	00 06 0
Gleiwitz	0 0	00 040	124 00	150 12	50 201	00 05 0
Frankfurt am Main	6 3	41 463	220 55	103 13	8x 405	92 41 1
Karlsruhe	5 2	03 855	231 28	109 11	9x 303	97 40 1
Friedrichshafen	0 x	02 577	000 17	412 41	80 303	00 40 0
Fürth	0 0	03 790	022 28	107 19	9x 304	00 04 0
München	0 0	02 763	243 17	114 11	9x 206	00 08 0
Feldberg i. T. 801 m	6 2	61 544	031 23	8 957 07	9x 302	97 06 0
Kahler Asten 850 m	0 2	43 290	242 23	8 960 03	8x 407	97 08 1
Wasserkuppe 926 m	0 0	02 780	322 27	8 980 09	88 300	00 07 0
Brocken 1153 m	0 0	01 [illegible]	[illegible] 15	8 980 09	43 400	00 06 6
Fichtelberg 1213 m	[illegible]	[illegible]	[illegible]	8 952 08	61 301	00 03 6
Schneekoppe 1610 m	5 0	[illegible]	[illegible] 25	7 104 25	70 300	00 03 9
Feldberg Schw. 1497 m	0 [illegible]	02 840	[illegible] 28	8 [illegible] 05	81 300	94 02 3
Zugspitze 2962 m	0 4	01 864	[illegible] 17	7 507 52	72 401	97 54 0

Deutsche Küstenorte und Feuerschiffe — Gestern 14h MEZ.

Station	C_L C_M	ww V h N_L	DDF WN	BBB TT	U C_H abb
Borkumriff †	5 [illegible]	03 555	141 28	xxx↓ 13	7x 305
Borkum o	8 2	03 745	203 78	10086 13	7x 104
Außenjade †	8 x	03 658	000 18	xxx↓ 14	7x 300
Cuxhaven o	9 x	03 754	162 28	096 19	xx 802
Elbe I †	3 3	02 654	082 16	xxx↓ 12	80 502
Helgoland o	4 6	05 547	053 27	092 11	9x 301
Amrumbank †	[illegible] 7	02 690	082 24	xxx↓ 14	88 801
List o	0 7	02 775	106 25	xxx↓ 12	8x 301
Bülk o	0 7	03 690	105 28	113 11	xx 603
Marienleuchte o	5 x	03 638	034 28	xxx 08	0x 300
Fehmarnbelt †	5 x	03 658	105 28	128 03	8x [illegible]
Warnemünde o	0 7	02 790	105 16	124 18	9x [illegible]
Arkona o	0 0	00 790	086 00	151 07	80 [illegible]
Adlergrund †	0 0	00 890	084 00	xxx 08	70 [illegible]
Rügenwaldermünde o	0 0	00 790	104 00	180 16	40 [illegible]
Memel o					

Deutsche Küstenorte und Feuerschiffe — Gestern 19h MEZ.

Station	C_L C_M	ww V h N_L	DDF WN	BBB TT	U C_H abb	R_2R_2 S V_S E_0 / t_d K d†
Borkumriff †	0 x	03 458	[illegible]	[illegible]	8x 803	95 2 18
Borkum o	5 2	03 [illegible]	[illegible]	10[illegible]	8x 801	[illegible]
Außenjade †	5 x	03 658	322 28	xxx↓ 10	3x 803	00 2 00
Cuxhaven o	4 x	06 553	031 [illegible]	083 [illegible]	[illegible] 801	xx 0 50
Elbe I †	0 2	05 584	221 28	xxx↓ 10	82 006	[illegible]
Helgoland o	5 x	03 643	322 28	052 12	8x 800	–
Amrumbank †	5 x	03 778	081 28	xxx↓ 09	9x 800	00 0 20
List o	0 7	02 750	085 15	[illegible] 12	[illegible] 203	00 [illegible]
Bülk o	0 7	05 690	105 27	407 14	xx 801	00 4 [illegible]
Marienleuchte o	5 x	03 638	065 25	xxx 08	0x 803	00 [illegible] 70
Fehmarnbelt †	x x	03 648	082 28	143 06	[illegible]	[illegible]
Warnemünde o	0 7	02 790	085 18	112 13	9x [illegible]	00 2 [illegible]
Arkona o	0 0	14 790	432 00	149 07	80 306	00 4 00
Adlergrund †	[illegible]	[illegible]	[illegible]	[illegible]	[illegible]	[illegible]
Rügenwaldermünde o	0 0	00 790	102 02	178 1[illegible]	70 500	[illegible]
Memel o						

Deutsche Küstenorte und Feuerschiffe — Heute 8h MEZ.

Station	C_L C_M	ww V h N_L	DDF WN	BBB TT	U C_H abb	R_1R_1 S V_S E_0 / t_d K d†
Borkumriff †	0 x	03 753	141 58	xxx↓ 09	9x 409	12 3 00
Borkum o	6 2	52 585	142 58	10100 11	9x 307	05 1 52
Außenjade †	5 x	03 [illegible]	121 28	xxx↓ [illegible]	[illegible] 403	00 2 00
Cuxhaven o						
Elbe I †	0 7	03 644	083 28	xxx↓ 09	9x [illegible]	[illegible]
Helgoland o	5 x	03 643	[illegible]	107 10	9x 307	xx 1 60
Amrumbank †	5 x	03 654	105 28	xxx↓ 10	8x 303	00 2 37
List o	0 7	03 780	106 28	xxx↓ 10	8x 302	00 3 x2
Bülk o	0 7	02 790	106 27	124 09	x7 302	00 4 71
Marienleuchte o	0 x	02 790	065 25	xxx 07	0x 303	00 3 70
Fehmarnbelt †	0 x	03 690	065 27	151 09	9x 307	xx 2 00
Warnemünde o	0 7	02 500	085 [illegible]	148 [illegible]	56 307	00 3 80
Arkona o	0 0	14 790	432 00	178 [illegible]	80 305	00 2 70
Adlergrund †	0 0	00 800	084 00	422 07	80 308	w–T 5
Rügenwaldermünde o	0 0	00 790	102 01	412 18	70 303	10 2 60
Memel o 10467	0 0	00 300	043 00	212 10	50 401	00 2 80

Deutsche Küstenorte und Feuerschiffe — Gestern 17h MEZ.

Station	C_L C_M	ww V h N_L	DDF WN	BBB TT	U C_H abb
Borkumriff †	5 9	02 664	081 16	xxx↓ 13	70 801
Borkum o	2 7	02 644	122 26	10078 17	89 904
Außenjade †	5 3	03 658	021 28	xxx↓ 12	8x 301
Wilhelmshaven o	5 x	05 558	322 28	037 14	8x 301
Cuxhaven o					
Elbe I †	0 3	03 654	321 18	xxx↓ 11	82 301
Helgoland o	5 x	02 647	242 27	092 14	8x 300
Amrumbank †	5 x	03 778	181 28	xxx↓ 12	8x 300
List o	0 7	02 674	165 25	093 13	82 802
Bülk o	0 7	05 690	105 28	110 11	xx 801
Marienleuchte o	5 x	03 638	065 28	xxx 08	0x 803
Fehmarnbelt †	4 x	03 658	086 28	127 09	8x 301
Arkona o	0 0	14 790	418 00	137 07	80 807
Adlergrund †	0 0	0[illegible]	[illegible]	xxx 09	70 300

Deutsche Küstenorte und Feuerschiffe — Heute 2h MEZ.

Station	C_L C_M	ww V h N_L	DDF WN	BBB TT	U C_H abb	
Borkumriff †	0 x	03 858	062 28	xxx↓ 07	9x 401	–
Borkum o	x x	03 5x8	081 08	10079 11	9x 502	–
Außenjade †						
Wilhelmshaven o	x x	05 648	421 28	085 13	9x 307	–
Cuxhaven o	x x	01 [illegible]	141 14	101 13	xx 301	xx 4 71
Elbe I †						
Helgoland o	x x	03 648	123 28	058 12	9x 804	
Amrumbank †						
List o	x x	03 658	036 28	096 10	9x 300	–
Bülk o						
Marienleuchte o						
Fehmarnbelt †						
Arkona o						
Adlergrund †	0 0	00 890	085 00	172 03	80 [illegible]	

Deutsche Küstenorte und Feuerschiffe — Heute 11h MEZ.

Station	C_L C_M	ww V h N_L	DDF WN	BBB TT	U C_H abb	
Borkumriff †	x x	52 545	421 58	xxx↓ 08	9x 706	–
Borkum o	6 2	52 538	421 48	10411 11	9x 405	–
Außenjade †	5 3	03 555	421 28	xxx↓ 11	8x 307	–
Wilhelmshaven o	5 x	05 558	242 18	096 16	6x 300	–
Cuxhaven o	0 0	05 4xx	402 28	420 09	xx 303	xx 4 40
Elbe I †	0 3	03 654	061 28	xxx↓ 10	82 306	–
Helgoland o	x 2	05 548	402 28	423 13	8x 308	–
Amrumbank †	5 x	03 778	082 28	xxx↓ 12	8x 307	–
List o	0 1	03 750	084 28	139 13	70 306	–
Bülk o	0 0	02 790	107 27	136 10	x7 307	–
Marienleuchte o	0 0	01 790	085 13	xxx 09	08 310	–
Fehmarnbelt †						
Arkona o	0 0	14 300	097 00	181 06	80 303	–
Adlergrund †	0 0	00 890	005 00	434 06	80 303	w–T 5

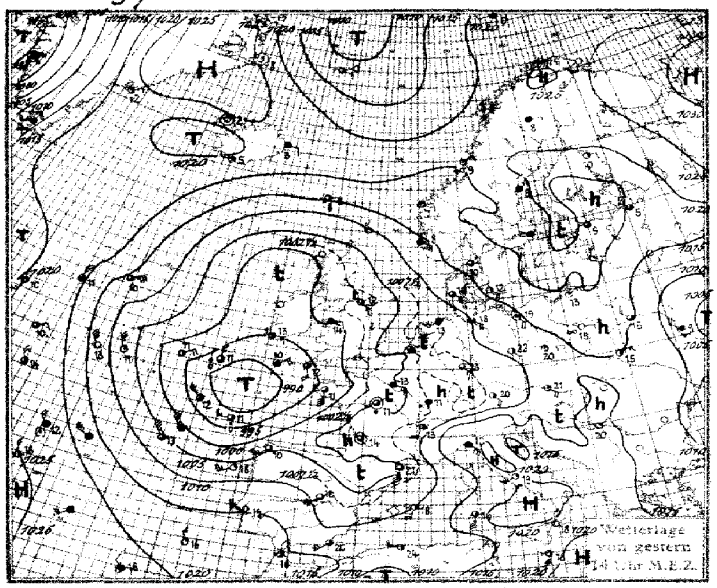

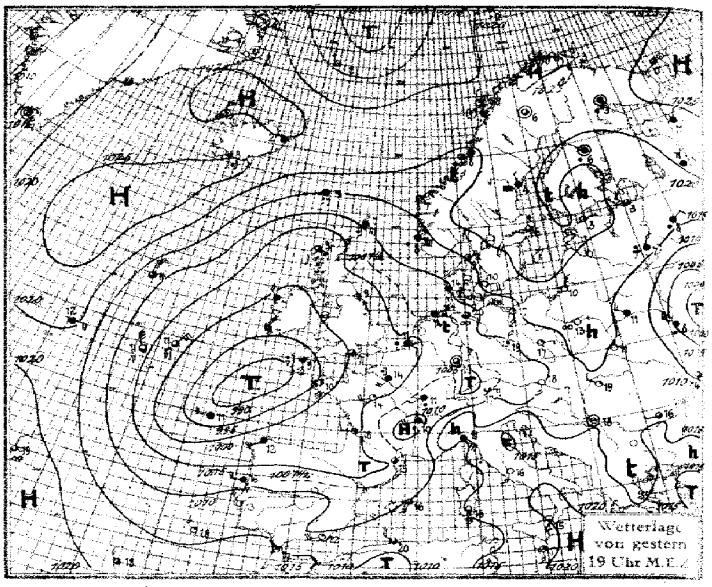

Luftdruck Temperatur Wind Himmelszustand der nördlichen Halbkugel 2 Uhr M.E.Z.

SEEWARTE

Sonnabend, 30. April 1932

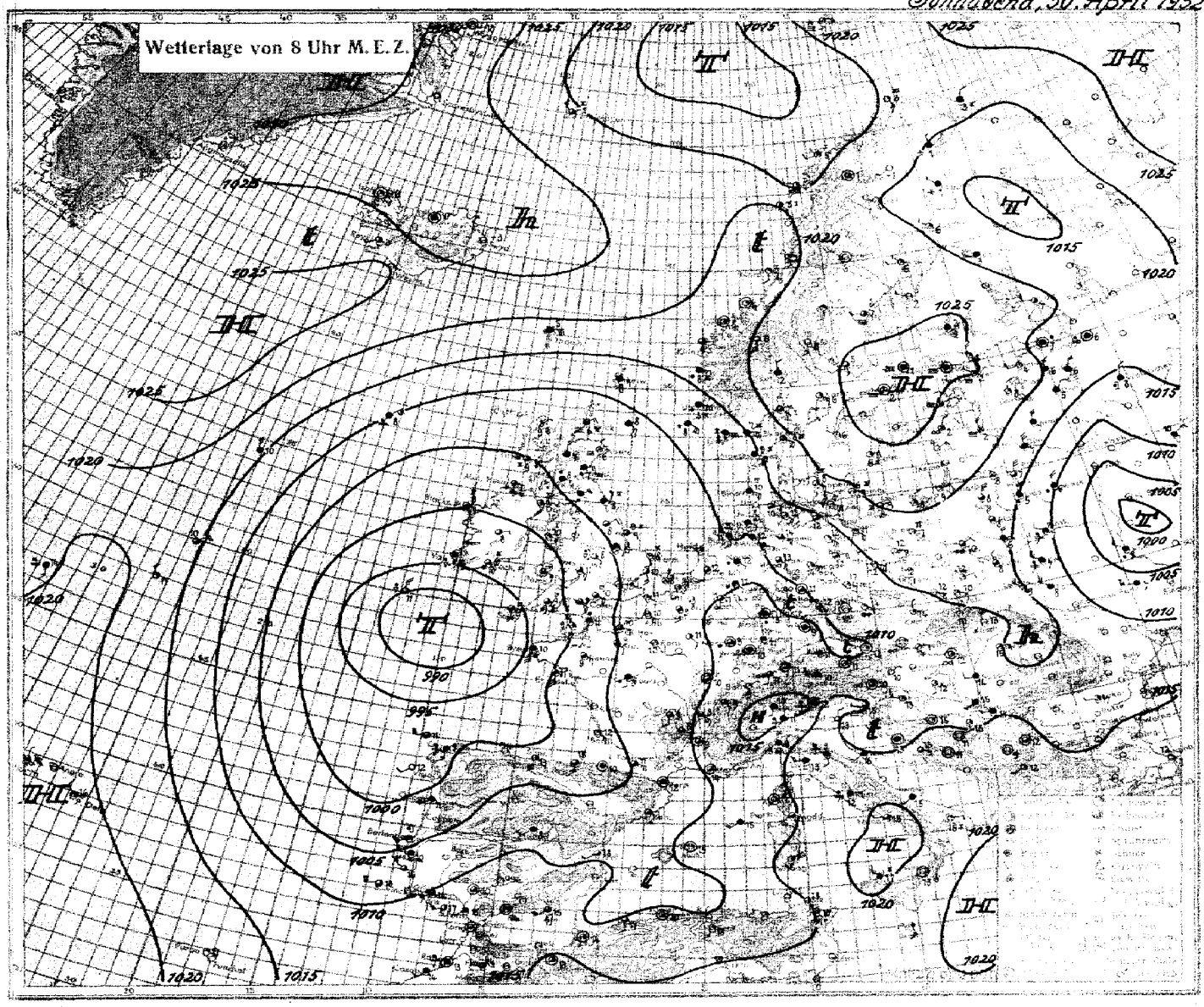

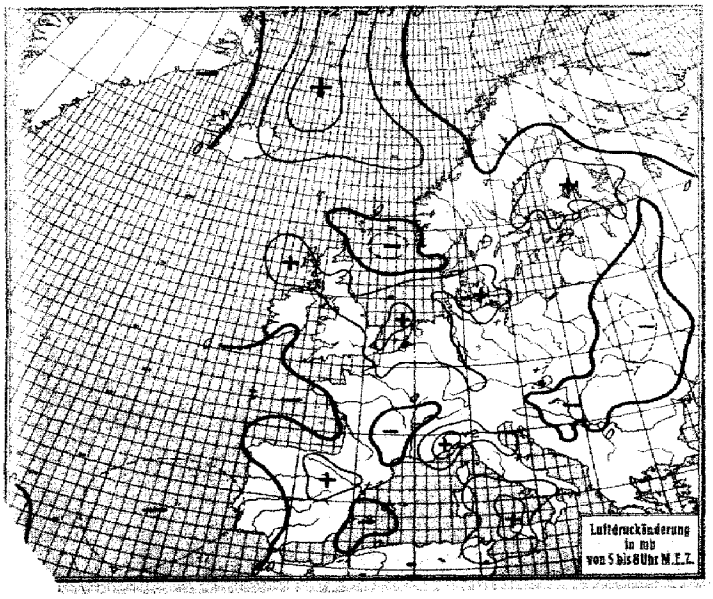

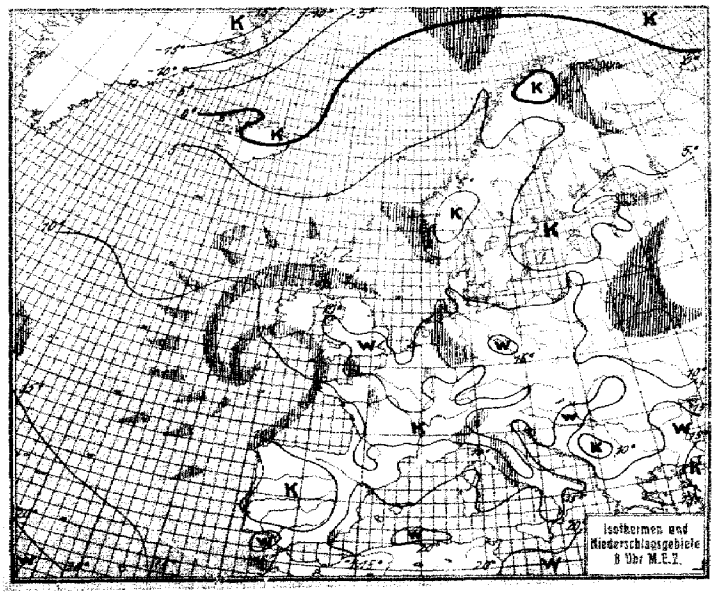

Sonnabend den 30. April 1932

Erläuterung des Kennziffernschlüssels: Untere Wolken C_L; Mittlere Wolken C_M; Wetter ww; Sicht V; Wolkenhöhe h; Bedeckungsgrad (untere Wolken) N_L; Windrichtung DD; Windstärke F; Wetterverlauf W; Bedeckungsgrad (alle Wolken) N; Luftdruck (mb) BBB; Lufttemperatur (°C) TT; U; Obere Wolken C_H; a; bb; Niederschlag RR; Höchsttemperatur; Tiefsttemperatur; Seegang S; Sicht nach See V_s; Erdbodenzustand E

Auslandorte (Küstenorte o)	Gestern 14h MEZ. C_LC_M	ww Vh N_L	DDF WN	BBB TT	U C_H a bb	Gestern 19h MEZ. C_LC_M	ww Vh N_L	DDF WN	BBB TT	U C_H a bb	R_2R_2 mm s V_s E	Heute 8h MEZ. C_LC_M	ww Vh N_L	DDF WN	BBB TT	U C_H a bb	R_1R_1 mm s V_s E
Thorshavn	50	02 935	064 15	10456 08	72 302	50	05 843	065 28	10460 0?	80 800	00 4 80	60	03 728	066 58	10183 05	80 301	01 5 71
Reykjavik	9X	02 966	00016	179 09	6X 103	10	01 952	28312	215 08	64 300	00 X X0	X3	01 8XX	20104	244 03	82 300	00 X X0
Isafjord	00	03 X90	00000	247 02	X0 310	00	03 X90	32600	250 01	X0 303		X2	01 XXX	00003	254 52	XX 803	
Acureyrie	5X	23 XX8	32268	244 01	XX 308	5X	23 XX8	32228	256 01	XX 303		5X	03 XX8	00018	262 00	XX 303	
Seydisfjord	5X	03 XX8	08228	232 03	XX 308	50	03 XX8	06228	251 02	XX 303		00	00 XX0	32200	275 53	X0 308	
Westmann	10	01 XX3	24203	214 05	XX 308	6X	10 XX5	20205	230 08	XX 108							
Aberdeen	51	03 635	143 58	041 09	9X 306	XX	48 109	103 49	061 05	9X 206	01 2 11	XX	46 1X9	02139	081 06	9X 200	41 1 31
Malin Head						78	01 753	08313	003 50	90 102	00 1 70	61	64 545	08457	028 09	90 405	02 2 51
Tynemouth	50	01 634	123 34	018 12	70 103	20	01 755	12304	020 09	81 102	00 2 70	50	03 748	08758	056 07	90 302	93 2 71
Croydon	7X	02 855	143 76	050 14	65 703	52	61 654	162 58	029 11	8X 201	97 15 1	53	01 564	112 44	048 12	71 304	91 08 1
Lerwick						33	22 635	126 58	117 07	80 303	01 X X1	60	03 748	08358	123 08	90 300	06 X X1
Valentia	80	01 954	073 14	9957 13	51 301	5X	02 847	02377	9960 51	8X 201	95 2 81	5X	81 835	03476	9962 09	81 202	91 3 81
Guernsey	82	25 855	143 16	10003 12	70 300	81	02 944	04405	991 11	80 904	92 3 90	51	01 764	14514	10007 09	80 304	94 4 70
Stornoway						46	02 844	10377	10029 09	90 403	01 1 81	47	01 751	04113	071 09	90 403	00 0 71
Holyhead	40	02 865	07275	011 14	72 200	9X	65 548	00078	011 10	9X 701	05 0 51	44	01 862	113 14	018 10	71 202	01 1 81
Yarmouth						6X	03 658	07328	045 09	9X 704	00 3 60	03	01 590	15333	067 08	90 308	02 2 61
Blacksod P.						80	02 835	28375	9984 11	80 603	09 3 81	30	13 707	08377	002 09	92 403	02 4 71
Scilly o	84	02 763	144 15	9939 12	83 702	97	25 765	14676	930 09	90 702	01 4 76	88	02 764	14415	9944 09	90 403	91 3 71
Myggbukta												00	01 990	00012	10270 68	71 302	00 69 4
Jan Mayen	52	02 845	10147	10119 50	7X 300	86	02 725	28625	10135 50	8X 307	97 2 86	52	02 944	29565	209 51	8X 211	01 2 96
Longyearbyen o	5X	72 438	10368	120 51	4X 206	5X	71 458	18468	148 52	5X 208	97 X X9	5X	72 538	24368	200 54	5X 201	93 X X9
Bäreninsel	5X	03 968	22228	215 00	7X 304	5X	03 968	27228	225 50	8X 303	00 1 90	XX	773X9	07469	206 57	9X 805	94 4 33
Vardö	00	00 990	17200	248 04	70 003	00	00 990	31100	246 03	80 000	00 0 99	5X	03 948	02228	210 03	8X 813	00 2 99
Ingöy	00	01 990	142 01	246 07	78 201	00	00 990	14200	244 04	70 301	00 3 96	00	01 990	13203	205 03	71 808	00 3 96
Andenes	20	01 961	172 01	224 08	60 300	23	02 961	16105	217 07	70 905	00 1 90	24	01 961	22202	198 05	84 603	00 1 90
Röst	04	01 980	163 13	220 08	71 302	04	01 970	06001	215 06	60 801	00 1 90	05	02 961	12315	202 05	7X 802	00 1 90
Nordöyan	10	05 981	04201	201 05	50 901	24	05 982	04105	191 05	60 300	00 1 90	01	05 990	16202	195 07	70 402	00 1 80
Ona o	00	00 990	04200	186 06	70 301	00	00 590	06210	183 06	80 601	00 1 90	07	02 990	00004	188 08	70 403	00 1 90
Krakenes	05	01 990	07201	185 07	80 300	00	01 990	04303	171 07	76 703	00 2 91	56	02 853	08127	181 09	62 301	00 1 81
Utsira	5X	03 968	09478	145 08	5X 901	8X	61 968	09578	140 08	6X 602	91 2 91	6X	62 958	08658	131 08	7X 905	02 2 91
Lista	07	05 996	06728	142 09	4X 801	62	62 972	27658	133 19	5X 200	97 2 90	62	61 963	07658	139 08	7X 401	96 2 91
Ferder	14	01 862	02102	193 09	60 805	54	01 872	00093	188 10	60 602	00 0 90	03	02 870	05125	221 07	76 304	00 1 80
Svandalsflona	10	01 813	10503	034 01	60 802	07	02 815	12605	035 01	60 204	00 XX 0	60	86 518	12768	060 50	90 902	97 51 3
Haparanda	41	02 9X3	04316	217 07	64 903	50	03 9X8	00018	208 04	70 700	00 07 8	10	01 9X3	28203	197 06	61 300	00 00 8
Jönköping	00	00 990	28200	197 07	50 800	10	01 981	30215	197 07	60 601	00 08 0	00	00 990	28200	235 06	60 203	06 01 1
Wisby	00	00 9X0	02400	210 05	70 308	00	00 990	03500	215 07	60 302	00 3 90						
Stensele	50	03 967	08127	XXX 08	50 300	54	02 974	00025	211 06	60 300	00 08 6	00	00 990	00010	216 06	70 300	00 52 6
Härnösand	60	08 438	32228	208 05	80 303	60	04 348	30128	217 04	90 304	98 14 41	18	40 348	24114	268 07	70 301	00 0 91
Stockholm	6X	03 858	26228	211 07	6X 303	5X	02 867	32127	221 06	7X 305	00 08 0	5X	45 229	00049	263 02	9X 305	97 01 [illegible]
Gällivare	9X	03 967	08118	224 08	4X 001	56	02 944	00027	210 06	6X 300	00 11 9	00	00 990	26110	200 04	50 603	00 51 9
Kopenhagen	23	02 753	12414	168 12	82 801	47	02 753	08414	170 10	8X 300	00 3 70	05	01 790	10313	195 08	90 307	00 3 70
Skagen	01	03 890	08227	182 10	70 801	02	02 890	06227	167 09	70 601	00 2 80	58	02 864	12426	191 08	70 302	00 4 80
Hanstholm o	62	03 854	10328	140 10	70 300	62	03 854	10328	127 11	70 804	00 2 80	65	03 853	10428	138 09	70 300	00 2 80
Helsingfors o						10	01 762	122 12	208 03	80 302	00 10 0	10	01 891	32301	242 08	70 302	00 00 0
Sortavala	02	03 748	00058	198 06	70 801	40	04 354	00014	191 05	80 602	05 08 1	10	01 954	26234	219 07	70 307	00 51 1
Wasa	50	03 828	20328	198 01	90 300	50	03 838	30328	198 01	90 300	00 03 1	00	00 890	26000	228 02	90 307	00 00 0
Enare	10	01 8X1	32201	240 04	80 803							02	70 4X0	32168	191 01	90 610	97 51 9
Dorpat	20	01 864	30204	204 10	50 801	04	01 790	08101	197 08	60 400	00 12 0	00	01 790	02201	219 08	68 303	00 00 0
Filsand	11	01 771	20333	199 05	70 305	01	01 790	18102	211 03	70 303	00 06 0	XX	44309	02239	237 02	8X 304	00 00 1
Riga	10	01 752	313 02	203 11	40 300							XX	443XX	3043X	221 02	9X 303	00 00 0
Mainava	10	01 862	32404	168 13	45 804	05	02 770	30405	171 07	70 300	00 13 0	09	03 770	32618	171 07	9X 300	00 03 0
Kowno												–	–	–	191 08	66 302	00 02 0
Warschau	00	05 590	08100	173 15	30 807	00	05 690	06100	171 13	50 501	00 16 0	00	05 690	04205	178 10	68 104	00 [illegible] 0
Krakau	01	01 663	02001	147 17	30 805	40	00 630	28000	153 12	60 300	01 18 3	10	01 762	10302	167 10	50 101	00 05 0
Lemberg	70	01 664	06314	150 15	50 807	00	00 610	02200	XXX 11	40 300	00 15 0	01	08 690	28408	145 09	60 602	00 02 0
Pinsk	00	02 700	28315	150 15	36 805	53	03 568	28318	141 11	40 300	00 16 4	50	52 658	28228	106 07	50 806	00 06 0
Rochefort	20	02 75X	25216	059 14	60 302	20	01 853	18203	045 15	50 804	06 16 8						
Socoa	20	01 863	02403	054 15	75 801	34	01 863	20105	033 13	50 805	60 19 0	17	02 862	16426	025 15	7X 300	00 14 0
Le Bourget	62	16 744	103 58	043 13	9X 606	62	22 644	18458	039 14	7X 104	01 14 2	05	01 790	09203	081 11	84 105	00 05 1
Lyon	27	02 865	18497	082 13	7X 701	62	64 548	22458	107 10	4X 108	11 14 2	05	02 990	12357	103 08	86 801	14 06 1
Brest	90	89 744	49875	9966 [illegible]	83 800	40	02 743	47614	9051 10	92 601	05 11 1	99	61 724	49776	962 10	93 300	08 04 1
Perpignan	27	02 853	48726	10046 21	4X 707	94	13 765	02226	10057 15	76 203	00 25 0	5X	03 628	00028	087 12	9X 700	01 10 1
Le Talut	80	02 742	16724	10025 12	83 400	90	02 744	16757	089 11	8X 600	03 12 2	8X	02 757	14527	017 11	9X 100	06 10 1
Tours	61	61 644	20056	049 11	8X 203	20	01 752	22453	049 14	53 404	02 16 1	62	62 645	16158	063 08	9X 203	96 07 2
Le Havre	62	62 648	18428	041 11	8X 401	84	14 854	18455	029 13	60 703	01 1 41	07	02 790	08327	057 10	7X 403	00 0 80
Marseille	67	61 754	45658	111 14	9X 704	67	13 855	45626	087 17	4X 705	97 17 0	55	02 854	00027	102 14	8X 305	00 10 1
Helder o	20	02 654	28114	082 11	80 302	5X	65 558	04458	069 10	8X 602	02 0 51						
Vlissingen o	5X	03 658	12218	057 1X	7X 808	6X	62 648	10258	039 11	9X 907	02 6 41	00	02 690	16254	086 09	98 407	05 0 51
De Bilt	75	02 754	16216	071 17	6X 903	6X	61 748	08458	053 13	9X 903	05 17 1	75	02 653	18217	095 12	87 307	94 10 0
Zürich	04	02 890	20214	071 24	35 600	04	02 890	16217	075 18	3X6 02	00 24 0	57	05 752	18015	110 11	8X 300	00 10 0
Bern	5X	03 868	242 18	074 16	4X 602	5X	05 868	22418	086 14	6X4 01	00 13 0	04	01 890	04051	111 09	80 601	97 08 0
Säntis	04	02 990	494 14	XXX 06	73 802	15	02 990	16527	XXX 01	749 03	00 02 3	57	02 900	18627	XXX 51	83 300	00 52 9
Wien	17	01 981	12402	120 21	21 808	00	00 890	16300	097 18	403 00	00 21 0	00	05 500	00000	122 11	60 302	00 08 0
Klagenfurt	XX	02 984	16314	124 18	30 808	10	01 972	16202	100 17	408 03	00 19 0	00	02 890	00006	126 10	84 301	00 07 0
Innsbruck	00	01 980	16404	092 17	38 807	40	01 982	49314	086 16	418 00	00 20 0	03	03 990	24328	106 10	7X 400	00 09 0
Budapest	XX	01 973	14203	143 21	3X 806	46	01 773	00014	129 19	306 03	00 22 0	03	05 590	00004	135 12	60 601	00 09 0
Fünfkirchen						10	01 772	00012	137 20	308 02	00 22 0	00	00 790	24100	123 15	50 802	00 11 0
Debrecen						40	01 873	28173	134 19	316 05	97 22 0	50	01 763	08303	149 15	60 601	00 05 0
Prag	20	01 873	14213	104 22	21 817	44	01 771	12301	095 19	21601	00 23 0	00	08 490	10132	120 14	56 402	00 09
Olmütz	30	01 864	14314	120 21	30 808	54	01 864	08215	110 18	30 802	00 24 0	04	01 790	32112	120 14	50 300	00 [illegible]

Sonnabend, den 30 April 1932

Auslandorte	Gestern 14h MEZ ww VhN_L	DDFWN	BBB TT	Gestern 19h MEZ ww VhN_L	DDFWN	BBB TT	Heute 8h MEZ ww VhN_L	DDFWN	BBB TT
Madrid 10 30 3	02 637	206 27	10095 16				03 664	202 28	10090 08
Almeria	02 751	206 16	122 20	01 862	226 12	10105 22	25 854	204 15	109 15
Mahon	02 763	185 04	103 18	02 670	183 16	101 16	01 72x	000 03	110 15
La Coruña	02 845	205 75	039 10	03 555	204 58	049 12	51 662	103 48	9995 09
S. Fernando	05 7x4	243 24	167 18	00 760	222 00	147 19	03 7x8	201 28	10122 15
Teneriffa	01 962	082 02	197 22	01 962	185 21	xxx xx	02 956	252 16	174 18
Kap Juby	13 668	324 28	223 19	00 890	322 00	213 19	00 790	323 00	141 15
Rio de Oro	00 790	328 00	146 21	00 790	325 00	122 20	00 690	327 00	133 18
Oporto	02 665	204 47	098 14	13 568	206 28	059 13	13 558	226 78	016 11
Lissabon	02 654	248 04	141 19	02 654	283 04	118 13	01 5xx	245 58	061 10
Praia (Kap Verd.) 10893									
S. Vicent (Kap Verd.) 10824									
Pargo	03 654	282 28	xxx 18	02 6x7	283 27	xxx 18	01 6x3	xxx 03	xxx 17
Pt. Delgada (Azoren)	02 855	322 45	237 18	01 854	282 14	220 19	02 744	281 14	203 16
Horta (Azoren)	01 754	303 14	266 18	05 765	322 15	245 19	02 766	301 26	219 16
Padua									
Genua 10305	03 628	126 28	185 12	03 528	125 23	154 11	67 328	324 58	162 09
Florenz 10317	02 874	282 25	178 19	01 872	xxx 2x	161 17	51 773	142 58	166 09
Rom 10322	01 871	203 01	191 19	00 890	183 00	181 16	51 658	082 48	185 12
[illegible] 10336	01 890	455 13	158 18	02 773	555 14	146 16	02 863	022 15	146 15

Auslandorte	Gestern 14h MEZ ww VhN_L	DDFWN	BBB TT	Gestern 19h MEZ ww VhN_L	DDFWN	BBB TT	Heute 8h MEZ ww VhN_L	DDFWN	BBB
Ma[illegible] 10651	00 890	322 00	10197 18	00 890	[illegible]	3x 25	00 790	000 00	10191
Tare[illegible] 16333				00 890	222 00	10152 17	02 890	081 03	186
Malta 10034	01 842	163 14	115 18	01 844	[illegible]	189 17	41 874	[illegible]	186
Belgrad	04 881	044 01	160 20	00 890	000 01	139 18	24 878	261 18	140 14
Üsküb	02 764	202 14	154 20	01 772	000 12	147 16	01 662	201 12	163 12
Split 10718	02 861	203 05	179 19	00 890	281 00	166 18	02 750	101 05	174 15
Bukarest	–			02 677	240 67	116 16	01 791	241 51	133 17
Sofia 10720									
Archangelsk				03 790	022 18	240 11			
Matotschkin S. 10834	02 690	122 26	207 10						
Leningrad	02 887	283 27	204 05	02 883	284 16	198 03	64 238	080 58	190 07
Ust Zylma				03 890	102 28	320 07			
Moskau	52 x78	395 28	133 10	03 x78	083 58	120 09	03 x78	105 28	133 11
Astrachan	01 782	284 14	109 17	01 782	302 02	114 15	00 690	241 00	146 12
Kijew	66 532	284 69	070 09	62 538	285 58	043 08	64 638	283 58	021 09
Odessa				02 6x3	322 15	095 14			
Swerdlowsk				00 790	032 00	355 04	00 790	123 00	326 00
Rabat				01 752	242 02	153 18	51 038	000 58	130 13
Algier 10037	02 890	244 24	122 24	13 890	284 26	123 20	02 790	000 15	110 20
Tunis 10038	01 852	106 02	149 24				04 790	141 14	150 18

Beobachtungen von Nordamerika und Grönland 2h MEZ.

Wetter ww, Windrichtung DD, Windstärke F, Luftdruck (mb) BB, Lufttemperatur (°C) TT

Ort	ww DDF	BB TT	Ort	ww DDF	BB TT	Ort	ww DDF	BB TT	Ort	ww DDF	BB TT	Ort	ww DDF	BB TT	Ort	ww DDF	BB TT
Tatoosh J.	02 043	1017 08	Dodge City	00 042	1012 18	Key West	00 084	1015 26	Dutch Harbor	66 042	1046 03	Winnipeg	60 043	1008 10	Nottingham I.	70 327	1006 62
Roseburg	00 283	12 24	Corpus Christi	00 122	998 24	Charleston	01 124	23 20	Tanana	03 202	21 09	White River	03 321	14 07	Resolution I.	01 084	981 52
San Francisco	00 204	15 14	Duluth	00 043	1006 06	Hatteras	00 163	25 18	Cordova	0x 283	22 10	Doucet	01 000	22 04	Bermuda	01 084	1025 13
San Diego	00 244	16 16	St. Joseph	00 284	08 19	Washington	02 165	21 19	Juneau	00 162	20 16	Father Point	01 244	18 15	Julianehaab	02 162	06 07
Flagstaff	00 283	12 14	Little Rock	02 322	10 18	Scranton	01 000	21 20	Aklavik	02 000	16 07	Chatham	00 242	18 07	Godthaab	60 204	05 02
Helena	02 042	19 08	New Orleans	00 202	10 20	Nantucket	00 204	23 08	Ft. Simpson	09 162	17 17	Halifax	00 24x	19 09	Godhavn	02 202	10 09
Salt Lake C.	02 082	xx 09	Chicago	60 163	11 13	Portland	00 082	20 19	Prince Rupert	00 222	18 18	Sydney	00 202	17 04	Angmagsalik	02 000	xx 53
Denver	02 044	14 09	Cleveland	02 082	16 19	Eastport	01 283	21 11	Edmonton	00 323	17 13	Cap Race	01 164	17 06	Miles City	02 283	18 07
El Paso	00 243	09 23	Nashville	60 122	13 18	Honolulu	02 042	27 19	Medicine Hat			Harrington	00 204	06 01	Atlanta	01 124	17 21
Bismarck	60 284	08 08	Jacksonville	00 165	19 10	Nome	02 242	19 01	The Pas	02 043	17 07	Belle Isle	02 246	05 51	Montreal	01 203	20 12

29.IV.32 Schiffsmeldungen. 30.IV.32.

Erläuterung des Schiffsschlüssels: Wochentag P, Erdoktant Q, Breite (Süd unterstr.) LLL, Länge (Ost unterstr.) lll, Zeit (MEZ) ZZ, Windrichtung DD, Windstärke F, Wetter ww, Luftdruck (mb) BB, Sicht V, Lufttemperatur (°C) TT, Kennzahl 3, Untere Wolken C_L, Mittlere Wolken C_M, Obere Wolken C_H, Bedeckungsgrad (alle Wolken) N, Unterschied zw. Luft- u. Wassertemperatur t_d, Dünung K, Richtung der Dünung d, Wetterverlauf W, Bedeckungsgrad (untere Wolken) N_L, Kurs des Schiffes d_s, Geschwindigkeit des Schiffes f, Art der Druckänderung in den letzten 3 Stunden a, und Betrag bb.

Schiffsname	P Q LLL	lll ZZ	DDF ww	BB V TT	3 C_L C_M C_H N	t_d K d W N_L	d_s f a bb
Rio Bravo	60 355	507 01	142 01	1025 7 11	3 1 0 0 1	4 1 4 1 1	64 300
Gen. v. Steub.	60 413	533 01	321 02	18 7 08	3 5 x x 7	79 977	65 317
Stuttgart	60 405	680 13	224 01	24 8 08	3 0 0 2 3	20 000	25 205
Orinoco	60 222	522 07	143 15	16 7 23	3 6 x x 7	63 277	
Sierr. Vent.	60 401	403 07	162 02	26 6 18	3 0 2 x 6	60 010	15 801
Gen. v. Steub.	60 411	574 13	245 01	21 9 09	3 1 0 0 2	71 602	65 405
Hamburg	60 411	611 13	245 00	22 9 11	3 0 0 0 0	74 600	27 309
Bremen	60 494	146 13	325 81	990 7 11	3 4 3 x 7	68 675	69 301
Stuttgart	60 403	660 19	224 01	1025 8 16	3 1 0 0 2	30 002	25 301
Sierr. Vent.	60 405	387 13	202 00	26 8 18	3 0 0 0 0	40 000	15 304
Bremen	60 491	188 19	026 25	03 8 11	3 9 7 8 6	64 774	69 326
Sierra Vent.	60 410	367 19	222 01	24 8 18	3 0 5 0 3	50 000	15 803
Rio Bravo	60 339	549 19	305 02	26 7 22	3 1 7 9 4	24 812	64 208
Weser	60 637	224 19	121 02	21 7 xx	3		
Hamburg	60 414	586 19	225 02	21 8 14	3 7 5 0 4	74 614	
					3		
–	63 684	425 19	182 02	26 9 00	3 5 4 0 6	50 025	33 605
	60 480	260 13	308 00	12 8 13	3		
	60 484	215 19	308 80	xx 8 11	3		
	60 448	136 19	244 03	991 8 11	3 8 2 x 8	77 625	54 605
	60 486	297 18	084 03	1021 7 13	3 4 0 0 8	64 818	
	60 538	233 19	327 02	12 7 11	3 0 7 0 5	34 110	25 603
	60 253	204 19	071 02	16 7 23	3		
	60 402	095 19	244 14	08 4 16	3 x x x 9	24 719	
	60 250	198 07	042 03	17 7 20	3 x x x 8	43 125	54 606
	60 277	198 13	082 02	19 6 22	3 3 4 0 7	31 217	54 602
Frederic VIII	60 511	328 07	652 01	21 9 08	3 1 4 0 x		
"	60 521	306 13	325 02	21 9 11	3 x x x 5	34 814	16 904
	60 413	271 13	274 10	23 6 12	3 5 x x 8	4462x	
	60 456	330 13	304 02	23 7 17	3		
	60 349	308 13	053 03	28 8 20	3 7 3 x 8	25 706	54 304
	60 392	307 13	303 03	26 7 18	3 4 x x 8	4182x	
	60 452	122 13	915 81	990 7 11	3 9 7 x 6	77 675	54 305
	60 497	090 13	064 03	92 7 10	3		
	60 533	259 13	047 02	1043 7 10	3 9 x x 5	47 125	25 624
	60 478	321 13	042 02	23 7 10	3 0 2 0 7	54 130	
	60 484	235 13	297 01	05 7 11	3 2 0 0 3	57 713	67 330
	60 428	177 13	287 02	05 7 13	3 4 0 1 7	47 725	54 104
	00 491	180 13	744 14	999 8 11	3 3 7 1 7	74 675	66 306
	60 272	193 07	042 03	1020 6 20	3 x x x 8	31 12x	54 702

Schiffsname	P Q LLL	lll ZZ	DDF ww	BB V TT	3 C_L C_M C_H N	t_d K d W N_L	d_s f a bb
Bremen	70 485	231 01	327 02	1011 7 12	3 3 2 x 6	18 614	69 324
Rio Bravo	70 334	562 01	314 01	28 7 18	3 1 4 x 3	54 801	64 305
Sierra Vent.	70 417	331 07	000 00	24 6 16	3 0 0 0 0	62 800	15 803
Bremen	70 480	267 07	284 01	18 8 11	3 8 0 0 4	64 714	69 319
Magdalena	70 228	511 01	043 01	20 8 24	3 1 0 0 2	61 102	
Sierr. Vent.	70 413	350 01	161 00	26 8 17	3 0 0 0 0	62 800	15 305
Hamburg	70 417	559 01	264 00	21 8 12	3 0 0 0 0	29 600	27 701
"	70 419	535 07	304 00	22 8 10	3 0 0 0 0	84 600	
					3		
–	70 439	095 07	244 14	998 8 11	3 9 0 0 7	96 615	15 x03
	70 424	100 07	203 02	1000 8 12	3 9 0 8 7	85 615	16 801
	70 466	325 07	143 50	19 5 14	3 6 x x 8	43 778	68 810
	70 499	253 07	025 02	15 7 10	3 4 0 0 6	64 816	
	73 410	069 07	204 03	12 6 15	3 5 x x 8	23 638	44 300
	70 371	103 01	244 14	06 7 14	3 1 0 0 6	58 716	
	70 400	708 01	205 15	05 5 13	3 6 0 0 7	25 557	33 810
	70 300	092 07	205 82	12 5 13	3 x x x 8	3555x	33 815
	70 245	173 01	325 02	17 6 22	3 3 x x 6	25 306	8500x
	70 371	103 07	244 14	00 6 13	3 1 0 0 6	58 716	
	70 457	295 01	324 01	23 7 11	3		
	70 332	335 01	073 03	26 8 19	3 5 3 x 8	47 726	54 102
	70 246	173 01	315 02	27 6 22	3		
	70 413	350 01	161 01	28 8 17	3 0 0 0 0	62 800	15 305
	70 379	092 07	254 20	04 8 14	3 8 3 8 5	67 654	75 815
	70 246	173 01	325 02	17 6 22	3 3 x x 6	23 106	8500x
	70 476	285 01	304 02	21 7 13	3		
	70 485	222 01	686 02	09 8 10	3 3 4 x 7	84 775	65 110
	70 444	150 01	283 01	993 8 11	3 7 0 0 3	77 612	54 307
	70 489	172 01	325 01	1005 8 09	3		
	70 498	039 01	204 02	998 7 10	3		
	70 500	427 07	325 80	90 8 11	3 3 x x 5	4487x	
	70 366	072 07	233 01	1011 8 17	3		
	70 542	208 01	046 15	09 7 09	3 3 x x 8	46 178	25 815
	70 492	276 01	324 03	20 7 11	3 4 0 0 8	64 828	
	70 473	295 01	294 01	22 7 12	3 4 0 0 4	64 714	68 313
	70 241	212 07	044 03	18 9 19	3 5 0 0 7	73 127	54 508
	70 410	527 01	282 00	23 9 11	3 0 0 0 0	90 000	26 302
	70 442	509 01	222 01	15 8 05	3 8 7 0 2	30 010	64 002
	70 616	037 01	084 01	16 9 08	3 5 x x 8	32 228	64 302
	70 536	269 01	986 01	xx x xx	3		

Witterungsübersicht.

Sommerhof, den 30. April 1932

Der Strom festländischer Warmluft am Südrande des Uralhochs führte, an der Nordseite des Ukrainetiefs vorstossend, dieses nach Westrußland; sein breites Aufgleitregengebiet erreicht Polen. Es verdrängte die schmale baltische Hochdruckzunge. Gleichzeitig wanderte der nordskandinavische Hochdruckkeil südwärts; jetzt liegt ein stärkeres Kerngebiet über dem Eingang des Bottenbusens.

Ein neues Tief entstand westlich vom Weißen Meer. An seiner Nordseite fällt in größerem Umfange Aufgleit-Niederschlag. Das Eismeer-Tief füllt sich dagegen auf.

Westlich vom Kanal verharrt in unverminderter Stärke, nur wenig pendelnd, die Zyklone, die als Teiltief der jetzt gänzlich verschwundenen ostatlantischen Zyklone dort hingezogen war. Alte Okklusionsfronten schwenken über Westeuropa um ihren Kern herum, streckenweise noch von Regen begleitet.

Ueber Frankreich und Deutschland ließen die verschiedenartigen Bewölkungs-Verhältnisse an den beiden Seiten einer solchen Okklusionsfront, die western fast etwa das Rheingebiet erreicht hatte, im Laufe des Tages in den unteren Luftschichten große Temperatur-Unterschiede entstehen. Es kam zur Ausbildung eines langgestreckten Teiltiefs über den Rheingebieten, das dann langsam nordostwärts schwenkte. Ueber Süddeutschland drang die kältere Bodenluft aus Frankreich ostwärts vor; höhere Schichten wurden von dem Temperaturrückgang nicht erreicht, vielmehr überweht die feuchtere Westluft in Ostbayern und Oesterreich die festländische Südostströmung. Diese reicht bis nach Nordwestdeutschland hin; dort blieb die Scheide zwischen ihr und der kälteren Luft im Westen fast stationär, und es kam, wie gestern in Ostfrankreich, so auch in Westdeutschland und Friesland zu anhaltenden, ergiebigen Niederschlägen.

Markgraf

Höhenluft-Beobachtungen.

Ort Seehöhe (m)	Zeit (MEZ.)	Einheit	Höhen-Temperaturen und -Feuchtigkeiten															Bemerkungen
Hamburg 16	7 29	m	Bod.	470	613	1060	1980	2100	3810	3910	5690							Dunst 60 ? Bisfeldhöhe, besonders stark 6; 3000 und ab 3000 m. SC-Schicht weit am W-Horizont. Rings am Horizont as zwischen dem Dunst. Mäßig dünner Cirr.: Halo. Im Aufstieg 6.6 g I bis 350 m im Abstieg schon bis 600. Bei 0 bei 1500 m. Sicht 20 km. Keine Sichtbesserung mit der Höhe.
		°C	14.3	11.6	12.6	11.2	2.9	2.9	-8.0	-9.5	-21.7							
		%	40	44	44	44	52	45	48	47	44							
			1009	965	932	880	800	784	632	624	500							
Lindenberg 106	8 00	m	Bod.	200	300	400	1300	2700	2900	3100	3200	3500						Hochdecke 10-20 km Sicht
		°C	11.6	10.0	9.0	1.3	7.5	-4.0	-2.8	-3.5	-3.5	-5.0						
		%	55	56	60	52	58	68	48	48	48	67						
			999	992	980	963	867	540	713	688	683	664						
Darmstadt 173	8 00	m	Bod.	1400	2100	2700	6200											Regen 10-20 km Sicht
		°C	10.8	6.6	1.1	-0.6	-17.1											
		%	84	83	98	98	82											
			989	857	785	731	525											
München 506	8 00	m	Bod.	500	1600	2900	3800	3900	4500	4700	5300							Bedeckt 10-20 km Sicht
		°C	11.2	7.3	8.1	1.2	-7.0	-7.0	-10.8	-13.8	-15.8							
		%	82	94	60	60	94	94	96	90	90							
			953	907	832	715	637	623	577	567	522							
Friedrichshf. 40?	7 00	m	Bod.	500	1200	1900	2100	2200	3000									Bedeckt L 50 km Sicht
		°C	8.6	9.3	6.0	1.9	2.3	2.1	-2.9									
		%	88	79	97	95	63	61	59									
			964	957	877	808	789	776	708									
Königsberg 28	8 00	m	Bod.	700	2000	3500	3800	4700	6200									heiter 20-50 km Sicht
		°C	8.7	3.7	2.5	-6.0	-6.7	-11.8	-15.3									
		%	64	56	45	39	39	38	38									
			108	897	797	659	637	566	532									
Nachträge: Lindenberg 106	19 00	m	Bod.	200	800	900	1300	1500	2500									1/2 bedeckt 4-10 km Sicht
		°C	20.0	16.5	11.0	11.1	7.6	2.6	-3.5									
		%	44	46	52	46	50	66	75									
			999	987	923	905	864	811	749									
//	14 00	m	Bod.	300	600	1000												1/2 bedeckt 10-20 km Sicht.
		°C	21.4	19.0	16.2	12.4												
		%	34	34	36	38												
			989	976	944	900												

Höhenwinde.

Ort	Seehöhe (m)	Zeit (MEZ.)	0	200	500	1000	1500	2000	2500	3000	3500	4000	4500	5000	6 T.
			7 T.	8 T.	9 T.	10 T.	11 T.	12 T.	13 T.	14 T.	15 T.	16 T.	17 T.	18 T.	19 T.
Hamburg 16	18	9	E	SE	ESE	SE	SE	SSE	SE	SSE	SE	SE	SE	SSE	SE
			8	13	18	19	14	10	9	9	12	14	14	14	13
			SE			bedeckt									
			13			10-20 km Sicht.									
Bremen 10	16	7	ESE		NNW	WSW		SE,5		SE,5		SE		SSE	bed.
			5		2	1		4		5		5		8	10-20 km
Aachen 200	204	8	SSW		SW,5	5		SSE		NNW	5		3/4 bed.		
			1		2	1		3		12	14		20-50 km Sicht.		
Berlin 065	56	9	ESE		ESE	ENE		SE		ESE		ENE		SSE	NNW
			3		10	8		8		2		3		3	4

Ort	Seehöhe (m)	Zeit (MEZ.)	0	200	500	1000	1500	2000	2500	3000	3500	4000	4500	5000	6 T.
			7 T.	8 T.	9 T.	10 T.	11 T.	12 T.	13 T.	14 T.	15 T.	16 T.	17 T.	18 T.	19 T.
Magdeburg 311	400	7		600 NNW	1000 WSW	2300 NNW	3400	4200 SSW	4900 SW	5500 SSW	6400 WSW				
			C	1	9	17	8	5	3	3	4		4/4 bed.		
													20-50 km	Sicht.	
München 465	506	7	WSW		700 W	WzN		SSW				SSW		bed.	
			7		6	7		4				10	10-20 km		
Friedrichsh. 437	400	7	E		WSW	NE		1900 S		S		bedeckt			
			1		2	3		5		15		>50 km	Sicht.		
Hannover 247	58	7	SE		SzE	SSE		SE		SSE		SE,5	5500 SSE,5	6000 SSW	7000 SSW,5
			6		4	8		11		14		14	14	17	19
Wilhelmshaven 765	5	8	SE	NNW		900 WzS	1100 S	1300 SE	1500 SE	2000 SSW			∞		
			1	1		2	4	5	12	16		Sicht 4-10 km.			

Höhenwinde über See.

Schiff	Besteck	Zeit (MEZ.)	0	200	500	1000	1500	2000	2500	3000	3500	4000	4500	5000	6 T.
			7 T.	8 T.	9 T.	10 T.	11 T.	12 T.	13 T.	14 T.	15 T.	16 T.	17 T.	18 T.	19 T.
Sierra Ventana	40.6 N	29.19		400 SWzS	700 SWzS	1100 SW	1500 SW	1900 SW	2300 SW	2700 N	3100 SW		4500 W	4900 SWzW	SW
	38.7 W	13		6	4	3	5	7	6	8	9		7	7	7
			400 SW	800 SW	1200 SW	1600 N	2000 N	2400 NE	2800 NNW	3200 SW	3600 SE	4000 E	4400 E	4800 E	5200 NzW
			10	4	8	3	3	2	2	3	3	1	6	13	6
			4400 ENE	4800 ENE	5200 NNW	5600 ENE									
			8	15	12	17									

Schiff	Besteck	Zeit (MEZ.)	0	200	500	1000	1500	2000	2500	3000	3500	4000	4500	5000	6 T.
			7 T.	8 T.	9 T.	10 T.	11 T.	12 T.	13 T.	14 T.	15 T.	16 T.	17 T.	18 T.	19 T.

Eisbericht Nr. 125 vom Sonnabend, 30. April 1932

Unter Ausschluß jeglicher Haftung herausgegeben von der Deutschen Seewarte Telef. 36 11 32. Telegr.: „Seewarte Hamburg"

Spalte E bedeutet Eisverhältnisse wie folgt:

. = Eisfrei
1 = Loser Eisbrei oder Neueis
2 = Festes Eis
3 = Treibeis
4 = Zusammengeschobener Eisbrei oder Packeisstreifen
5 = Offene Seerinne längs der Küste
6 = Starkes Festeis
7 = Starkes Treibeis
8 = Packeis
9 = Eispressung
x = Nicht gemeldet

Spalte S bedeutet Schiffahrtsverhältnisse wie folgt:

. = Schiffahrt unbehindert
1 = Schiffahrt für Dampfer unbehindert, für Segler erschwert
2 = Schiffahrt für schwache Dampfer erschwert, für Segler geschlossen
3 = Schiffahrt nur für starke Dampfer möglich
4 = Schiffahrt nur für Dampfer mit Eisverstärkung möglich
5 = Schiffahrt wird durch Eisbrecher aufrecht erhalten
6 = Aufgebrochene Fahrrinne im Eise vorhanden
7 = Schiffahrt vorläufig geschlossen
8 = Schiffahrt hat aufgehört
9 = Schiffahrtsverhältnisse unsichtigen Wetters wegen nicht zu erkennen
x = Nicht gemeldet

Spalte T bedeutet Lufttemperatur in C°. Alle Angaben im Bericht beziehen sich auf Beobachtungen von etwa 0600ᵘ des Ausgabetages, soweit nicht anders vermerkt

Finnland, Funkmeldung

Beobachtungsstellen	E	S	T	Bemerkungen
Björkösund	.	.		
Werkomatala, Umgebung von	2	7		
Björkö, Seegebiet West von	3	7		
Wiborg-Trangsund, Fahrwasser	1	6		
Trangsund-Rödhäll, Fahrwasser	2	6		
Rödhäll, außerhalb	4	5		
Kotka, Hafen nebst Umgebung	1	1		
Rankö, außerhalb	2	6		
Luppi, außerhalb	5	3		
Boistö, bei	1	2		
Glosholm, bei	1	1		
Hochland, Seegebiet W von	3	2		
Helsingfors S Hafen nebst Umgebung	.	.	8	
Sweaborg, außerhalb	.	.		
Graskarsbådarna, außerhalb	3	7		
Porkala, bei	.	.		
Kallbådan, außerhalb	3	3		
Barösunds Fjärd	3	7		
Jussarö, Seegebiet außerhalb	3	2		
Hangö Hafen nebst Umgebung	.	.	1	
Russarö, Umgebung von	3	2		
Russarö, Seegebiet im äußerst. Sichtkreis von	.	.		
Hangö W-Fjärd	1	1		
Gullkrona Fjärd, S-Teil von	1	1		
Abo Hafen bis Stora Bocken	.	.	1	
Erstan Fjärd	.	.		
Lohm, Umgebung von	.	.		
Widskärsfjärd	.	.		
Utö, bei	.	.		
Utö, Seegebiet im äußersten Sichtkreis von	.	.		
Skiftet	.	.		
Degerby, bei	.	.		
Ledsund, bei	.	.		
Nyhamn, O. von	.	.		
Kobbaklintar, Seegebiet außerhalb	.	.		
Mariehamn, Schärenhof vor	.	.		
Eckerö, West von	.	.		
Storbrotten, Umgebung von	.	.		
Raumo, Schärenhof außerhalb	.	.		
Raumo, Seegebiet nahe außerhalb	.	.		
Relandersgrund, Umgebung von	.	.		
Räfsö und Mäntyluoto innere Hafengebiete	.	.		
Mäntyluoto Reede	.	.		
Kallo und Räfsö, außerhalb	.	.		
Räfsö, Seegebiet im äußersten Sichtkreis von	.	.		
Wasklot Hafen nebst Schärenhof	2	5	2	
Stenhästen und Ensten, zwischen	2	5		
Rönnskär-Fahrwasser	2	3		
Norrskär Fahrwasser	2	3		
Jakobstadt Hafengebiet	2	8		
Adö, Reede bei	2	8		
Mäsakär, Seegebiet außerhalb	.	8		
Yxpila Hafengebiet	2	8		
Tankar, innerhalb	2	8		
Tankar, Seegebiet außerhalb	x	8		
Brahestads Reede	x	8		
Nahkialnen, nach außen gen	x	8		
Isokrassell, Seegebiet N von	x	8		
Uleaborgs, äußere Hafengebiete	x	8		
Uleaborgs Hafengebiete, Fahrstraße nach	x	8		
Marjaniemi, Seegebiet außerhalb	x	8		
Kemi Hafengebiete	x	8		
Kemi, Seegebiet außerhalb	x	8		

Schweden, Funkmeldung

Beobachtungsstellen	E	S	T	Bemerkungen
Karisborg, Fahrwasser nach	6	8	6	
Rödkallen, Seegebiet vor	6	8		
Lulea durch Tjuvholmsund, Fahrwasser nach	6	8		
Gasören, Seegebiet vor	6	8	6	
Västra Kvarken	7	4		
Skag, Seegebiet vor	.	.		
Hernö, Seegebiet vor	.	.	7	
Svanö, Angermanälven oberhalb	1	2		
Svanö, Angermanälven unterhalb	.	.		
Bremö, Seegebiet vor	.	.		
Bremö bis Draghällan-Feuer, Fahrwasser	.	.		
Alnösundet	.	.		
Liljungfrun, Seegebiet vor	.	.		
Eggegrund, Seegebiet rund um	.	.		
Gävle, Nordfahrwasser nach	.	.		
Oregrundsgrepen	.	.		
Grundkallen-Feuerschiff, Seegebiet um	.	.		
Söderarm, Seegebiet vor	.	.		
Sandhamn, Seegebiet vor	.	.		
Sandhamn nach Stockholm, Fahrwasser	.	.		
Landsort, Seegebiet vor	.	.		
Landsort bis Stockholm, Fahrwasser	.	.	4	
Hävringe bis Oxelösund, Fahrwasser	.	.		
Kalmarsund nördlich Kalmar	.	.		
Kalmarsund südlich Kalmar	.	.	6	
Kalmarsund, südliche Einfahrt zum	.	.		
Karishamn, Seegebiet vor	.	.		
Öresund, südliche Einfahrt zum	.	.		
Flinträmnen	.	.		
Hälsingborg, Seegebiet vor	.	.		
Öresund, nördliche Einfahrt zum	.	.		
Halmstad, Seegebiet vor	.	.		
Varberg, Seegebiet vor	.	.		
Vinga, Seegebiet vor	.	.		
Vinga bis Göteborg, Fahrwasser	.	.		
Smögen, Seegebiet vor	.	.		

Briefmeldung vom:

Der Eisbericht erscheint täglich mit Ausnahme von Sonn- und Feiertagen. Bezugspreis für das Winterhalbjahr beträgt RM. 20.— einschließlich einer Eisübersichtskarte, die als Anlage beigegeben wird, wenn die Entwicklung der Eisverhältnisse es fordert. Bestellort: „Hamburg, Deutsche Seewarte".

Eisbericht Nr. 115 vom Sonntag, 30 April 1932

Unter Ausschluß jeglicher Haftung herausgegeben von der Deutschen Seewarte
Telef.: 36 11 32. Telegr.: „Seewarte Hamburg"

Spalte E bedeutet Eisverhältnisse wie folgt:

- • = Eisfrei
- 1 = Loser Eisbrei oder Neueis
- 2 = Festes Eis
- 3 = Treibeis
- 4 = Zusammengeschobener Eisbrei oder Packeisstreifen
- 5 = Offene Seerinne längs der Küste
- 6 = Starkes Festeis
- 7 = Starkes Treibeis
- 8 = Packeis
- 9 = Eispressung
- x = Nicht gemeldet

Spalte S bedeutet Schiffahrtsverhältnisse wie folgt:

- • = Schiffahrt unbehindert
- 1 = Schiffahrt für Dampfer unbehindert, für Segler erschwert
- 2 = Schiffahrt für schwache Dampfer erschwert, für Segler geschlossen
- 3 = Schiffahrt nur für starke Dampfer möglich
- 4 = Schiffahrt nur für Dampfer mit Eisverstärkung möglich
- 5 = Schiffahrt wird durch Eisbrecher aufrecht erhalten
- 6 = Aufgebrochene Fahrrinne im Eise vorhanden
- 7 = Schiffahrt vorläufig geschlossen
- 8 = Schiffahrt hat aufgehört
- 9 = Schiffahrtsverhältnisse unwichtigen Wetters wegen nicht zu erkennen
- x = Nicht gemeldet

Spalte T bedeutet Lufttemperatur in C°. Alle Angaben im Bericht beziehen sich auf Beobachtungen von etwa 0800ᵘ des Ausgabetages, soweit nicht anders vermerkt

Lettland, Funkmeldung

Beobachtungsstellen	E	S	T	Bemerkungen
Papensee	•	•		
Libau, Hafen	•	•	4	
Libau, Seegebiet	•	•		
Steinort	•	•		
Windau, Hafen	•	•	2	
Windau, Seegebiet	•	•		
Lyserort, NW-SW	•	•		
Lyserort, NW-NO	•	•		
Michaelsturm	•	•		
Domesnäs, NW	•	•		
Domesnäs, NO	•	•		
Domesnäs, SO	•	•		
Markgrafen	•	•		
Riga, Seegebiet	•	•		
Riga, Hafen	•	•	2	
Haynasch	3	2		

Estland, Funkmeldung

Beobachtungsstellen	E	S	T	Bemerkungen
Zerel SO	•	•		
Zerel SW	•	•		
Filsand	•	•	2	
Ristna SW	•	•		
Ristna NW	•	•		
Ristna NO	•	•		
Tachkona NW	•	•		
Tachkona NO	•	•		
Odensholm SW	•	•		
Odensholm NW	•	•		
Odensholm NO	•	•		
Packerort NW	•	•		
Packerort NO	•	•	1	
Surup NW	•	•		
Surup NO	•	•		
Nargen NW	•	•		
Nargen NO	•	•		
Nargen SO	•	•		
Reval, Reede	•	•	1	
Kokskär NW	•	•		
Kokskär NO	•	•		
Eckholm NW	•	•		
Eckholm NO	•	•		
Stenskär SW	x	9		
Stenskär NW	x	9		
Stenskär NO	x	9		
Narva, Reede	3	8	4	
Pernau, Reede	•	•		
Kynö SO	x	9		
Kynö SW	x	9		
Kynö NW	x	9		
Paternoster SO	x	9		
Paternoster NO	x	9		
Baugi (Ins. Moon)	x	9		
Worms SW	•	8		
Worms NW	•	•		
Runö NO	x	9		
Runö SO	x	9		
Runö SW	x	9		
Runö NW				

Rußland, Funkmeldung vom 29. IV.

Beobachtungsstellen		E	S	T	Bemerkungen
Lissy Noss		3	5	7	
Kronstadt, Reede		3	5		
Tolbukin		3	5		Heutige
Schepel		3	5		
Sujkins-Berge		3	5		
Kurgalow		3	5		
Sarwudden-Seekär	Zwischen den Meridianen	3	5		
Seekär-Narwa		5	3		Funk-
Narwa Sommers		3	3		
Sommers-Hochland		3	3		
Lavensari-Gr. Tütters, zwisch. Parallelen		3	3		cismeldung
Gr. Tütters Parell. u. Kl. Tütters Merid., zw.		3	3		
Hochland-Stenskär		3	4		
Stenskär-Kalbådangrund		•	•		
Kalbådangrund-Kokskär		•	•		nicht
Kl. Tütters und Stenskär	Zwischen den Meridianen von	•	•		
Stenskär Eckholm		•	•		
Eckholm-Kokskär		•	•		
Kokskär-Nargen		•	•		
Nargen-Packerort		•	•		gehört
Packerort-Odensholm		•	•		
Odensholm-Tachkona		•	•		
Tachkona-Dagerort		•	•		
Dagerort, zwisch. Merid. u. Parallel von		•	•		

Polen, Funkmeldung vom:

Beobachtungsstellen	E	S	T	Bemerkungen
Karwen N				
Rixhöft N				
Rixhöft O				
Hela N				
Hela O				
Hela S				
Hela W				
Hela, Hafen				
Oxhöft N				
Gdingen O				
Gdingen SO				
Gdingen, Hafen				

Jahrgang: 57 Nr.: 122

Täglicher Wetterbericht.

Herausgegeben von der Deutschen Seewarte.
Verlagsort Hamburg.

Sonntag, den 1 Mai 1932

Versendung 6mal wöchentlich. Der Sonntagsbericht erscheint nachträglich.

Erläuterung: Die Beobachtungen sind sämtlich in der Form der 1929 in Kopenhagen beschlossenen Einheitsschlüssel wiedergegeben; die ausländischen jedoch zum Teil gekürzt. Kurze Erläuterungen zu den einzelnen Ziffern werden am 1. eines jeden Monats dem Täglichen Wetterbericht beigegeben. Eingehend finden sie sich in „Schlüssel und Anweisung für Obstelegramme", Aufl. 1, 1930, zu beziehen von der Deutschen Seewarte, Hamburg. Luftdruck in Millibar, umgerechnet auf den Meeresspiegel, bei Bergen auf die nächste Tausenderhöhe (1000 mb = 750.1 mm, bezogen auf 0° C und Schwere in 45° Breite). Temperatur in Celsiusgraden. Windrichtung: 08 = E, 16 = S, 24 = W, 32 = N. Windstärke nach Beaufort-Teilung (0 = Stille, 12 = Orkan). Die Wolkenhöhe (h) bezeichnet bei Bergen, wenn Wolken unter Orthöhe vorhanden sind, den Abstand von der Oberfläche dieser Wolken.

Erläuterung des Schlüssels	Untere Wolken	Mittlere Wolken	Wetter	Sicht	Wolkenhöhe	Bedeckungsgrad (untere Wolken)	Windrichtung	Windstärke	Wetterverlauf	Bedeckungsgrad (alle Wolk.)	Luftdruck (mb)	Lufttemperatur (°C)	Relative Feuchte	Obere Wolken	Art der Druckänderung i.d. letzten 3 Stunden und Betrag		Niederschlagmenge (mm)	Höchsttemperatur	Tiefsttemperatur	Seegang	Sicht nach See	Erdbodenzustand	Unterschied zw. Luft- u. Wassertemperatur	Dünung	Richtung der Dünung
	C_L	C_M	ww	V	h	N_L	DD	F	W	N	BBB	TT	U	C_H	a	bb	RR	MM	mm	S	V_s	E	t_d	K	d

Deutsche Binnenlandorte	Gestern 14h MEZ. C_LC_M	ww VhN_L	DDF WN	BBB TT	U C_H abb	Gestern 19h MEZ. C_LC_M	ww VhN_L	DDF WN	BBB TT	U C_H abb	R_2R_2 MM E	Heute 8h MEZ. C_LC_M	ww VhN_L	DDF WN	BBB TT	U C_H abb	R_1R_1 mm E
Wilhelmshaven 10430	51	03 752	323 38	10107 16	6x 300	5x	52 548	322 48	10097 12	4x 303	xx xx 1	51	03 661	102 28	1004 10	78 103	00 09 0
Bremen	02	02 796	000 26	106 18	5x 801	62	61 654	009 58	104 15	7x 205	02 19 1	02	03 894	123 28	103 11	67 201	92 10 0
Hamburg 10403	07	03 690	104 18	110 21	57 602	52	03 664	105 28	103 19	4x 501	00 21 0	07	02 790	104 55	128 12	56 105	97 11 0
Kiel	00	01 890	104 14	133 15	68 300	03	02 760	105 15	131 10	78 600	00 15 0	01	02 760	123 15	141 09	7x 303	00 08 0
Flensburg	03	01 704	416 14	141 15	73 901	44	02 753	416 14	132 11	60 801	00 17 0	56	02 753	416 14	146 07	94 401	99 16 1
Stettin 10404	00	00 990	124 00	163 18	20 805	00	01 890	123 01	154 16	31 400	00 19 0	00	01 990	122 13	180 09	58 301	00 02 0
Danzig 10405	00	00 990	024 00	211 10	60 100	50	02 744	304 04	207 04	90 601	00 12 0	03	02 875	323 15	194 07	70 300	00 02 0
Königsberg 10422	00	01 990	024 03	198 12	55 803	01	01 890	023 03	191 07	85 802	00 12 0	47	02 864	043 16	183 09	78 701	00 05 0
Aachen 10407	9x	25 956	162 26	088 17	5x 807	47	02 954	062 74	074 14	61 804	01 17 1	07	02 990	163 15	079 14	66 300	00 11 0
Nordhorn	92	64 645	081 58	104 12	9x 300	57	02 764	041 27	090 13	9x 805	13 14 1	00	01 690	081 03	088 11	94 102	91 08 1
Hannover 10421	01	02 790	136 26	098 21	48 805	62	61 674	032 58	100 14	8x 103	92 22 1	07	02 790	122 15	122 12	76 301	91 06 0
Erfurt 10470	02	03 890	142 28	089 21	4x 501	04	01 890	000 13	091 19	54 301	00 21 0						
Magdeburg	11	02 753	435 15	106 23	38 805	52	03 655	105 18	105 19	3x 201	00 23 0	03	01 890	103 03	132 13	51 204	00 10 0
Berlin 10470	00	01 990	084 13	131 21	45 803	03	02 890	093 15	128 18	36 301	00 21 0	08	01 981	094 03	151 12	61 300	00 08 0
Dresden 10410	10	01 863	414 14	100 21	46 704	51	02 772	085 15	103 16	48 301	00 23 0	00	01 890	123 02	128 15	41 102	00 10 0
Grünberg i. Schl.	00	00 890	084 00	143 19	30 906	00	01 890	122 02	140 15	32 302	00 19 0	00	01 890	122 04	172 11	52 305	00 04 0
Breslau 10411	00	01 890	063 01	147 17	30 704	00	01 890	083 02	146 15	41 502	00 18 0	00	01 890	083 01	171 11	51 304	00 03 0
Essen 10437	82	03 755	061 28	103 14	8x 602	17	02 654	042 75	088 14	8x 806	01 16 0	09	02 910	124 15	086 15	78 301	00 11 0
Mirow																	
Hof	52	02 864	122 25	090 18	50 302	47	02 867	161 27	186 15	6x 302	00 19 0	01	01 790	121 03	123 11	61 102	00 05 0
Gleiwitz	00	14 790	084 00	140 16	20 803	00	00 790	083 00	135 14	30 901	00 17 0	10	05 571	081 01	163 10	60 302	00 03 0
Frankfurt am Main 10412	23	05 754	181 15	104 16	68 802	09	02 790	021 14	092 18	64 805	01 19 0	64	02 762	062 56	106 13	76 502	96 10 1
Karlsruhe 10413	10	01 873	081 04	096 18	58 805	84	01 973	081 04	056 18	68 301	00 22 0	52	03 875	021 28	092 12	8x 800	00 08 0
Friedrichshafen 10414	10	02 862	203 15	087 18	56 103	10	01 961	141 13	077 06	54 804	00 18 0	5x	03 868	000 28	099 10	9x 300	00 06 0
Fürth	47	02 763	121 25	095 19	50 304	03	02 890	000 14	073 18	54 802	00 21 0	07	02 762	121 16	111 13	64 102	00 04 0
München 10414	07	02 890	081 14	092 18	50 200	07	02 790	062 14	092 18	51 304	00 21 0	05	02 790	121 15	106 13	7x 102	00 05 0
Feldberg i. T. 801	xx	46 209	142 59	8 964 09	9x 201	40	05 633	122 15	8 959 10	84 602	02 11 0	54	02 745	103 77	8 967 11	78 701	93 07 0
Kahler Asten 830	5x	22 718	082 58	967 09	9x 400	10	01 842	122 13	963 10	71 801	03 13 0	49	02 834	143 55	971 10	80 104	01 08 1
Wasserkuppe 926	47	03 813	201 28	972 12	8x 304	04	02 980	142 85	967 12	74 300	00 14 0	04	02 981	041 27	979 12	74 300	00 09 0
Brocken 1153	81	05 639	146 16	946 11	6x 300	77	05 633	126 55	964 09	89 701	97 12 6	06	04 858	201 03	984 11	61 303	00 06 6
Fichtelberg 1213	51	01 734	108 14	949 12	51 301	57	02 735	144 25	964 11	50 302	00 13 6	01	01 760	103 12	975 09	51 300	00 03 6
Schneekoppe 1610 m	10	01 852	123 02	7 982 08	60 300	00	01 990	084 13	7 977 03	55 300	00 07 9	00	01 990	083 03	7 980 05	16 303	00 01 9
Feldberg, Schw. 1497	81	02 935	000 26	8 967 06	9x 303	10	02 933	162 14	8 962 09	58 801	00 11 3	07	03 990	161 28	8 957 07	5x 000	00 06 1
Zugspitze 2962 m	05	02 863	126 15	7 021 50	88 606	00	02 833	125 14	7 022 50	82 301	00 00 9	03	02 990	497 16	7 024 00	58 100	00 52 9

Deutsche Küstenorte ° und Feuerschiffe †	Gestern 14h MEZ. C_LC_M	ww VhN_L	DDF WN	BBB TT	U C_H abb	Gestern 19h MEZ. C_LC_M	ww VhN_L	DDF WN	BBB TT	U C_H abb	R_2R_2 $\frac{S V_s E_0}{t_d K d†}$	Heute 8h MEZ. C_LC_M	ww VhN_L	DDF WN	BBB TT	U C_H abb	R_1R_1 $\frac{S V_s E_0}{t_d K d†}$
Borkumriff †	6x	67 148	102 58	10xxx↓10	9x 203	6x	62 548	101 58	10xxx↓09	9x 803	06 30 0	5x	40 008	102 18	10xxx↓09	9x 302	96 30 0
Borkum °	62	52 514	081 48	118 12	9x 103	62	52 435	000 48	107 11	9x 602	04 04 1	57	03 444	082 25	099 10	9x 201	01 04 0
Außenjade †	5x	03 658	021 28	xxx↓12	8x 301	6x	64 438	000 58	xxx↓10	9x 601	xx 20 0	5x	03 648	123 28	xxx↓09	8x 303	00 21 3
Cuxhaven 10463 °	01	03 790	261 28	119 19	xx 801	6x	0x 608	242 58	107 14	xx 803	xx 06 1	01	03 790	102 38	123 11	xx 306	xx 17 0
Elbe I †	03	03 654	241 28	xxx↓14	72 801	32	81 644	281 28	xxx↓09	9x 301	01 30 0	23	03 754	103 28	xxx↓10	7x 300	01 31 3
Helgoland 10465 °	02	03 548	141 28	119 15	9x 802	6x	22 539	262 89	115 12	9x 303	xx 13 2	35	02 747	104 27	113 10	9x 303	xx 24 0
Amrumbank 10462 †	74	04 779	042 28	xxx↓12	8x 301	87	03 864	122 28	xxx↓10	9x 805	[illegible] 21 3	39	02 864	124 25	xxx↓09	9x 301	11 33 3
List °	01	03 750	087 28	123 13	60 803	07	02 750	088 06	113 12	6x 301	00 4x 0	01	03 850	087 18	126 09	90 303	00 xx 0
Bülk °	00	02 790	106 25	137 11	x7 301	03	02 790	107 17	128 08	x7 301	00 [illegible] 1	07	03 780	126 28	141 07	xx 103	00 47 0
Marienleuchte °	00	00 790	397 00	xxx 08	00 300	5x	02 744	065 15	xxx 07	06 805	00 37 0	5x	03 748	086 28	xxx 06	0x 303	00 47 0
Fehmarnbelt †	07	01 690	086 03	151 10	7x 803	17	02 662	087 26	150 08	8x 300	xx 30 [illegible]	41	02 665	089 27	162 07	0x 203	xx 30 0
Warnemünde °	00	01 890	087 02	149 18	61 803	02	01 890	087 03	144 13	71 700	00 48 0	07	02 710	104 17	159 09	76 305	00 37 0
Arkona 10467 °	00	14 790	088 01	176 06	88 603	00	14 790	419 01	162 06	88 803	00 69 0	xx	04 1x9	107 39	180 03	9x 300	97 50 1
Adlergrund †	00	00 890	065 00	139 08	80 603	00	00 890	066 00	181 06	70 300	W.T. 5°	5x	40 148	084 38	199 03	9x xxx	W.T. 5
Rügenwaldermünde °	00	00 790	324 00	200 14	50 303	00	00 790	045 00	198 07	70 300	00 37 0	0[illegible]	[illegible]	014 20	203 04	90 300	00 25 0
Memel 10467 °												06	[illegible] 890	342 14	189 11	60 801	00 [illegible]8 0

Deutsche Küstenorte ° und Feuerschiffe †	Gestern 17h MEZ. C_LC_M	ww VhN_L	DDF WN	BBB TT	U C_H abb	Heute 2h MEZ. C_LC_M	ww VhN_L	DDF WN	BBB TT	U C_H abb		Heute 11h MEZ. C_LC_M	ww VhN_L	DDF WN	BBB TT	U C_H abb	
Borkumriff †	6x	62 548	102 58	10xxx↓09	9x 903	xx	03 8x9	084 29	10xxx↓10	9x 801		54	06 55	102 33	10xxx↓13	70 002	
Borkum °	62	52 535	081 48	111 12	9x 603	xx	03 7xx	085 28	050 13	7x 806		51	02 [illegible]43	102 14	096 15	78 901	
Außenjade †	5x	03 648	301 28	xxx↓11	8x 904							54	[illegible]	10[illegible] 15	xxx↓10	9x 301	
Wilhelmshaven °	5x	03 648	323 28	099 15	8x 904	xx	02 7x5	415 15	043 13	1x 301		48	[illegible]	[illegible]94 15	101 12	xx 801	
Cuxhaven °						xx	01 7xx	x48 13	071 10	xx 805		01	02 750	[illegible]3 25	123 13	x0 300	
Elbe I †	22	03 654	231 28	xxx↓10	9x 804							22	03 754	[illegible]2 28	xxx↓09	8x 303	
Helgoland °	02	05 548	301 28	110 13	9x 805	xx	02 6x5	064 25	083 10	8x 805		07	02 747	[illegible]	119 10	90 303	
Amrumbank †	57	03 874	082 28	xxx↓11	8x 806							57	02 8[illegible]4	[illegible]	xxx↓xx	8x 305	
List °	01	03 750	087 28	117 13	70 803	00	00 790	087 00	107 13	80 304		07	02 7[illegible]0	[illegible]	[illegible]xx 11	6x 001	
Bülk °	03	02 790	107 17	130 13	x7 804							87	02 [illegible]0	[illegible]	[illegible]4 09	xx 301	
Marienleuchte °	00	01 790	398 13	xxx 08	06 805							8x	[illegible]	[illegible]28	xxx 06	0x 303	
Fehmarnbelt †																	
Arkona °	00	14 790	419 01	168 06	88 804							xx	04 [illegible]	[illegible]	[illegible]04	9x 803	
Adlergrund †																	

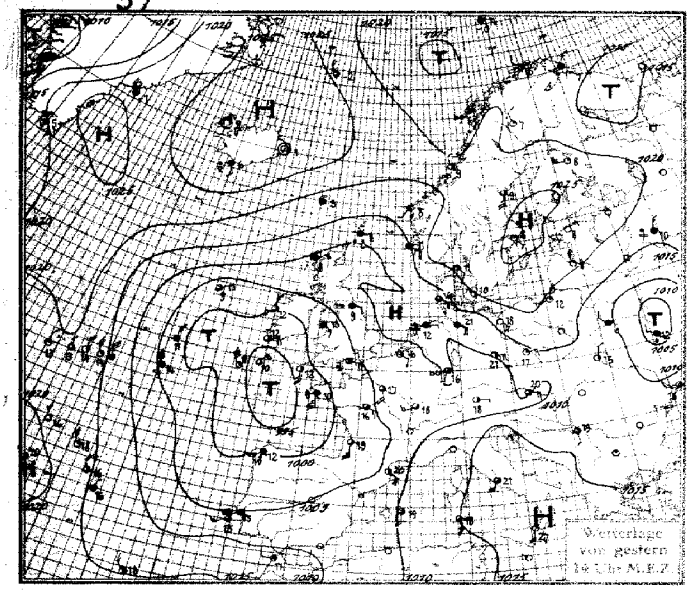

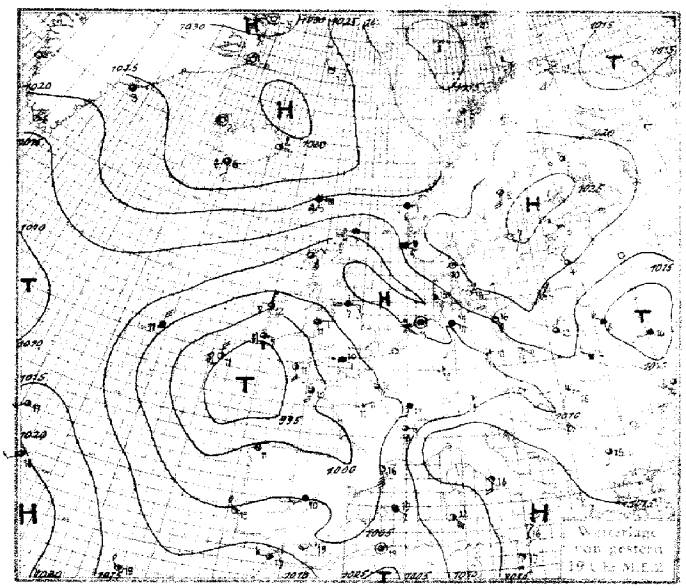

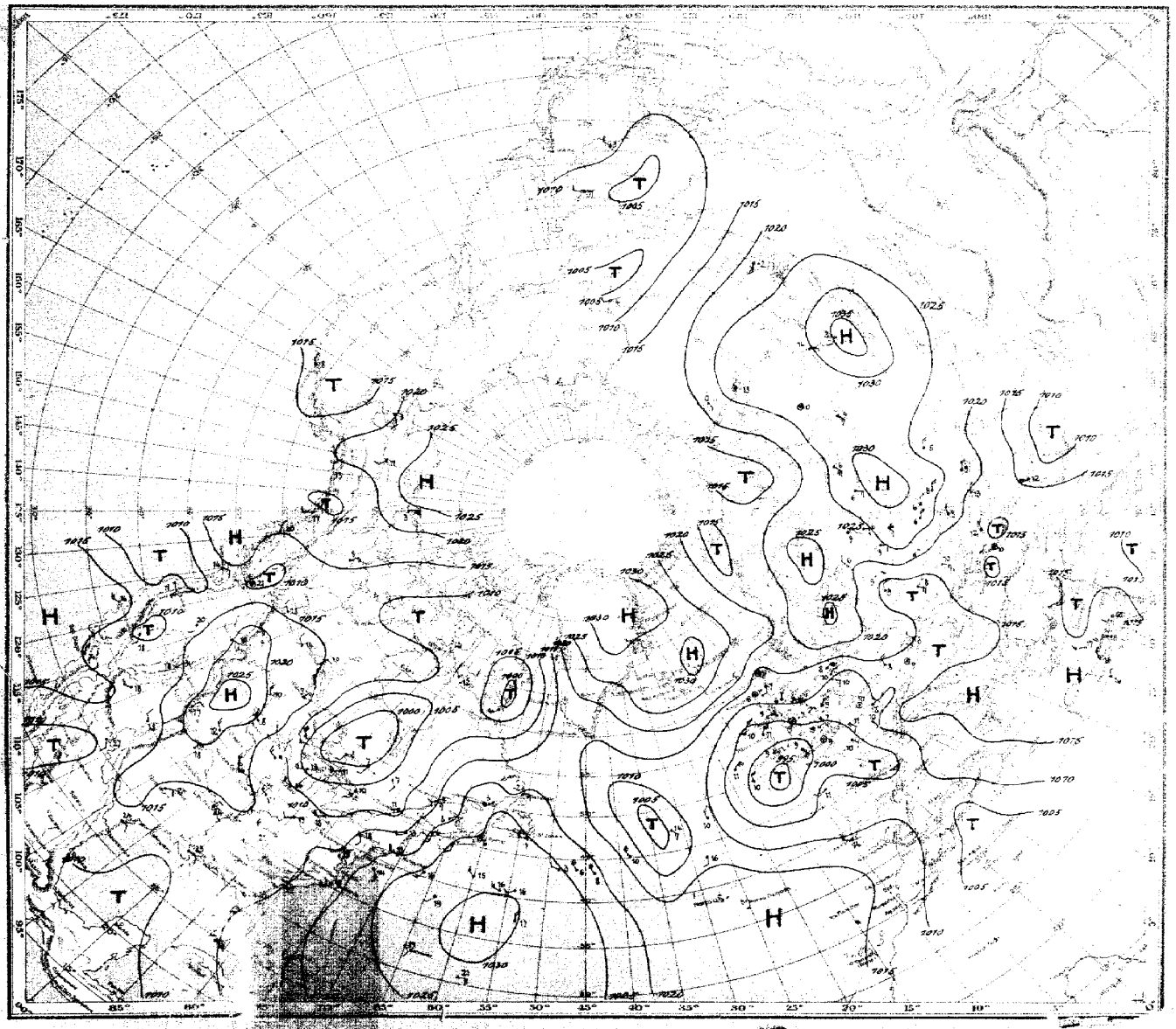

natur, Wind, Himmelszustand der nö-

SEEWARTE

Sonntag, 1. Mai 1932

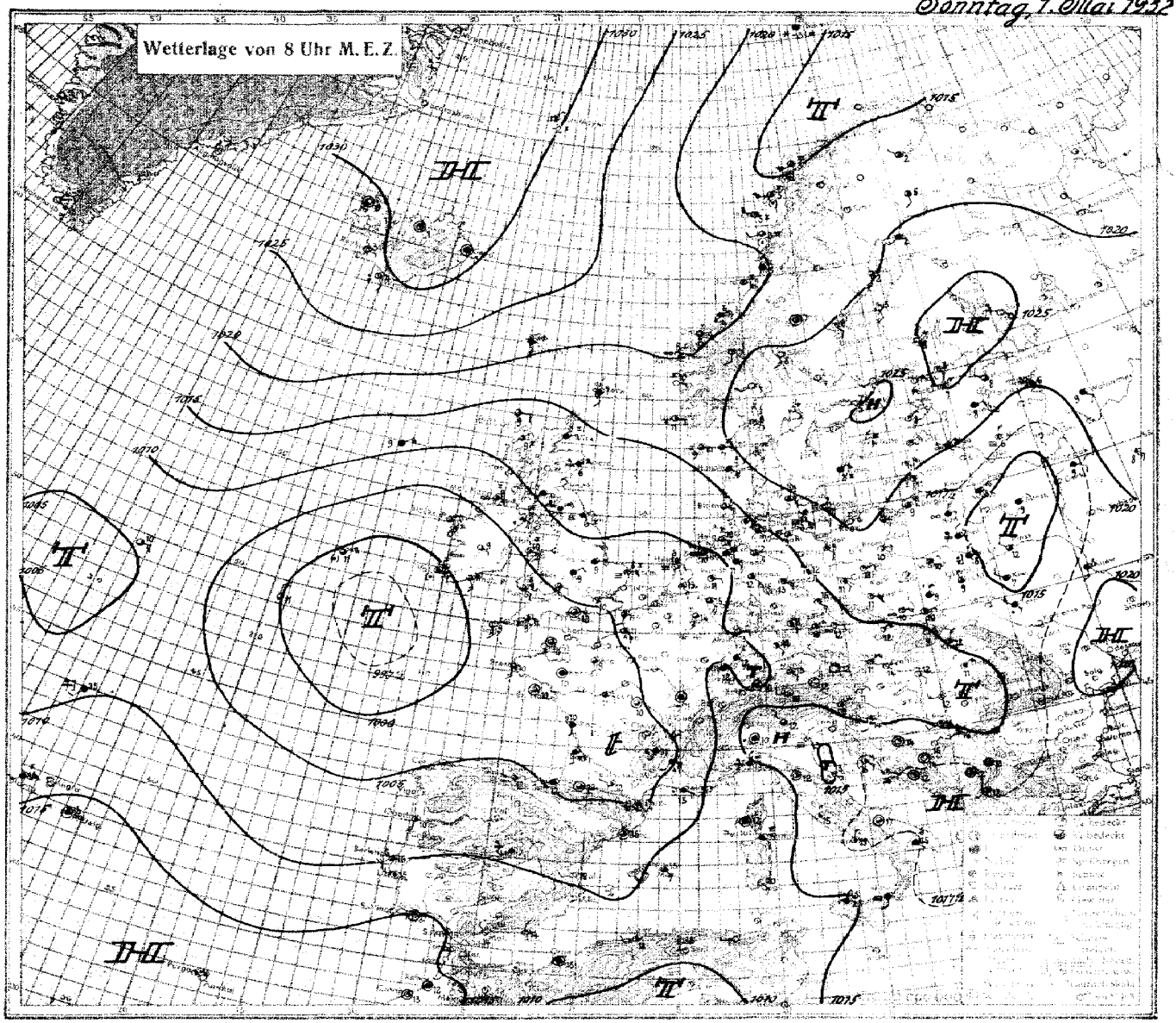

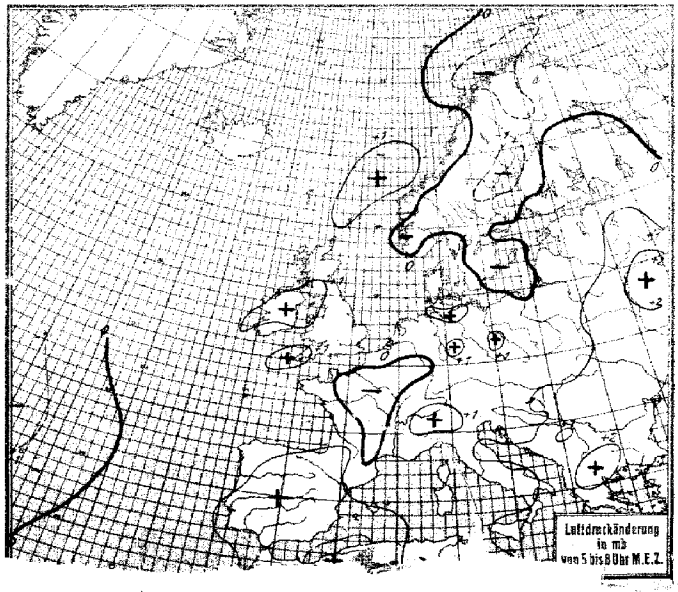

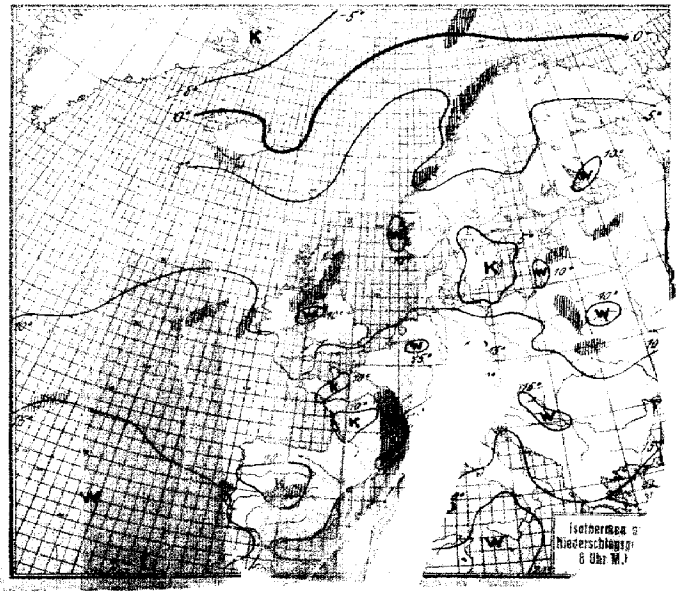

Erläuterung des Landschlüssels.

C_L Untere Wolken, C_M Mittlere Wolken, ww Wetter, V Sicht, h Wolkenhöhe, N_L Bedeckungsgrad (untere Wolken), DD Windrichtung, F Windstärke, W Wetterverlauf, N Bedeckungsgrad (alle Wolken), BBB Luftdruck (mbl), TT Lufttemperatur (in °C), U Relative Feuchte, C_H Obere Wolken, a Art der Druckänderung i. d. letzten 3 Stunden und Betrag bb, RR Niederschlagsmenge (mm), MM Höchsttemperatur, mm Tiefsttemperatur, S Seegang, V_s Sicht nach See, E Erdbodenzustand

Auslandorte (Küstenorte o)	Gestern 14h MEZ. $C_L C_M$	ww Vh N_L	DDF WN	BBB TT	U C_H a bb	Gestern 19h MEZ. $C_L C_M$	ww Vh N_L	DDF WN	BBB TT	U C_H a bb	R_2R_2 mm & V_s° E	Heute 8h MEZ. $C_L C_M$	ww Vh N_L	DDF WN	BBB TT	U C_H a bb	R_1R_1 mm & V_s° E
Thorshavn /0194	50	03 728	xxx 28	10194 05	80 302	60	51 748	067 28	1019 05	90 303	00 47 0	5x	03 728	047 28	0246 04	9x 303	00 57 0
Reykjavik /0170	10	01 952	241 02	260 06	64 303	10	01 952	292 02	262 06	64 300	00 xx 0	10	01 962	294 02	282 03	74 300	00 xx 0
Isafjord /1177	00	00 x90	000 09	271 02	x0 303	00	00 x90	000 02	276 02	x0 303	–	00	00 x90	000 00	278 00	x0 300	–
Acureyrie /0174	03	02 x90	000 14	271 03	x0 300	00	01 x90	321 02	282 03	x4 300	–	00	01 x90	000 02	304 01	x4 303	–
Seydisfjord /0176	00	00 x90	000 00	278 01	x0 300	00	01 x90	082 12	290 02	x4 303	–	00	00 x90	000 08	315 51	x0 303	–
Westmann /0178	6x	81 xx8	142 58	275 06	xx 303	6x	81 xx5	142 55	278 06	xx 300	–	6x	81 xx6	122 56	298 04	x0 303	–
Aberdeen /0116	5x	03 645	261 58	081 10	xx 202	53	01 643	152 14	104 09	9x 204	01 13 1	51	52 568	043 48	133 06	9x 203	–
Malin Head /0185	55	04 654	085 55	050 x0	90 203	58	05 555	095 26	052 11	90 201	96 25 0	57	05 563	085 56	079 09	9x 204	96 25 0
Tynemouth /0124	50	45 248	082 39	070 09	90 104	50	45 238	082 38	084 07	90 302	00 22 0	5x	45 338	042 48	106 06	9x 404	91 23 1
Croydon /0151	74	02 863	094 16	059 16	45 901	49	01 762	053 14	048 15	68 501	00 18 0	07	01 590	041 14	057 10	92 201	01 59 1
Lerwick /0110	60	64 638	414 58	120 08	90 705	60	41 438	084 58	106 07	90 200	03 xx 1	5x	03 638	142 28	165 07	9x 305	97 xx 1
Valentia /0104						82	25 856	083 66	9964 11	7x 201	04 28 1	8x	10 946	073 76	9999 10	8x 307	10 29 1
Guernsey /0168	82	53 855	121 16	018 11	70 001	57	01 854	101 54	10014 12	80 500	93 38 1	72	02 854	000 16	10040 10	8x 302	00 27 0
Stornoway /0141	50	03 628	044 28	091 08	90 302	57	02 845	042 27	094 08	90 300	00 13 1	81	02 853	042 15	117 09	9x 304	00 18 1
Holyhead /0176	50	02 867	123 17	033 13	90 303	90	11 845	062 75	040 11	81 302	92 08 1	44	01 664	085 54	060 10	81 207	02 26 1
Yarmouth /0139	10	01 653	123 14	094 10	xx xxx	19	01 654	052 14	078 11	80 803	00 26 0	xx	46 109	063 39	069 08	9x 800	00 20 0
Blacksod P. /0164	30	14 831	325 84	007 12	70 202	70	14 890	325 16	012 12	80 402	00 48 0	30	x8 235	044 75	036 10	8x 303	02 38 1
Scilly /015 o	87	02 764	145 74	9960 12	80 305	88	01 763	144 74	9966 11	80 403	97 37 0	8x	02 765	143 75	015 09	9x 305	97 47 1
Myggbukta /000						00	00 990	000 10	1031 55	70 340	00 x9 4						
Jan Mayen /0001	52	02 944	284 25	10245 52	8x 307	50	01 953	294 03	264 52	60 306	00 21 6	04	01 990	011 14	303 52	66 303	00 19 6
Longyearbyen o	5x	72 538	202 68	216 53	4x 206	5x	71 538	282 68	211 55	4x 207	97 xx 7	50	21 351	000 11	223 55	40 403	00 xx 9
Bäreninsel /0010	5x	03 748	083 78	182 50	9x 607	xx	46 2x9	061 79	168 50	9x 604	03 32 3	5x	72 648	014 68	173 53	9x 401	06 36 9
Vardö /0004	5x	64 638	023 58	171 01	xx 310												
Ingöy /0005	00	01 990	272 03	194 05	72 802	02	02 990	281 05	135 04	76 801	00 306						
Andenes /0009	24	02 962	241 14	195 06	84 601	53	01 922	102 02	174 06	78 806	00 19 0	85	25 855	205 75	148 03	80 905	02 38 1
Röst /0016	44	02 964	123 16	194 07	7x 803	40	02 964	232 24	188 06	77 713	00 19 0	30	01 903	254 13	183 05	60 201	00 29 0
Nordöyan /0064	01	05 990	301 04	201 09	52 300	53	05 945	321 27	193 07	7x 802	00 19 0	–	–	xxx 59	209 04	9x 402	05 25 1
Ona o	01	02 990	022 25	194 07	7x 300	52	62 8x4	031 58	166 08	–	–	57	02 823	063 27	212 06	8x 305	05 18 0
Krakenes /0012	52	64 603	171 58	191 08	7x 205	52	62 834	072 58	183 06	9x 802	05 17 1	54	05 752	082 54	202 08	92 104	96 17 1
Utsira /0028	10	03 978	104 28	144 11	6x 401	05	03 988	114 28	152 11	5x 102	97 29 1	50	01 973	084 04	163 11	53 802	00 29 0
Lista /0038	07	05 990	076 28	160 13	5x 304	00	05 991	085 28	164 12	47 401	00 29 0	07	02 990	086 06	165 09	47 200	00 29 0
Ferder /0036	05	02 890	021 24	219 10	78 804	01	02 890	061 24	206 10	68 804	00 08 0	03	01 890	100 21	217 08	70 302	00 18 0
Svandalsflona	50	10 618	105 78	9066 03	60 413	07	02 815	085 65	9081 03	60 903	91 xx 3	05	01 923	124 03	9062 04	50 200	00 02 3
Haparanda /0050	10	01 9x3	243 03	10200 08	50 300	00	00 990	242 00	10206 04	70 300	00 09 8	02	03 8x0	203 18	10202 02	8x 702	00 51 1
Jönköping /0053	00	00 990	322 00	229 07	60 801	00	00 990	000 00	216 10	60 803	00 10 0	00	00 990	301 00	232 04	70 801	00 51 1
Wisby /0054	52	02 8x3	324 35	244 03	90 300	05	01 9x0	323 11	238 04	80 604	00 39 0	00	00 690	023 00	238 04	90 803	00 36 0
Stensele /0156	54	02 974	202 15	206 08	50 601	0x	01 990	121 13	199 07	5x 806	00 10 6						
Härnösand /0057	10	01 954	165 14	238 09	50 801	00	01 990	165 11	231 15	65 801	00 09 0	00	01 990	122 01	203 08	73 807	00 09 0
Stockholm /0059	16	01 381	121 12	263 08	60 300	00	00 890	122 10	248 07	60 307	00 09 0	00	00 690	121 30	243 07	60 300	00 01 0
Gällivare /0061	10	01 961	301 01	194 07	30 300	00	00 990	000 00	197 08	30 300	00 14 9						
Kopenhagen	xx	xx xxx	xxxxx	xxx 10	82 300	05	01 790	085 01	190 08	94 603	00 48 0	47	02 753	103 15	198 05	90 102	00 37 0
Skagen /0182	17	02 861	122 14	203 11	73 301	00	01 890	071 13	195 10	85 603	00 18 0	05	01 890	123 03	203 07	01 300	00 38 0
Hanstholm o	60	02 853	124 25	159 16	64 305	60	02 853	104 15	156 13	63 801	00 28 0	52	03 853	103 28	162 07	60 300	00 28 0
Helsingfors o	00	00 890	163 00	238 09	60 901	00	05 790	201 00	240 08	70 401	00 13 0	00	01 990	122 02	252 08	65 301	00 02 0
Sortavala	10	01 963	244 13	228 11	30 302	00	00 990	000 03	245 05	50 308	00 11 1	00	00 990	283 00	264 10	30 303	00 52 1
Wasa /0483	00	00 890	222 00	242 07	60 307	00	00 890	220 00	243 04	70 300	00 08 0	00	00 890	142 00	221 05	60 807	00 50 0
Enare	02	03 6x0	322 28	16x 06	xx x07							01	02 6x0	280 27	180 02	60 903	00 55 9
Dorpat /0476	00	01 990	023 03	216 13	48 400	00	02 890	022 15	219 08	86 300	00 13 0	52	03 644	062 28	217 08	7x 300	00 01 0
Filsand /0477	xx	46 209	323 39	241 02	8x 302	00	00 890	022 30	238 02	70 300	00 03 0	00	01 790	041 03	229 08	78 300	00 01 0
Riga /0470	04	01 790	305 13	215 08	7x 802	55	02 753	302 15	206 04	8x 300	00 09 0	54	51 645	043 47	202 07	8x 302	01 03 0
Mainava /0477	09	03 770	026 28	171 11	5x 300	06	61 450	044 63	176 07	90 300	02 07 0	xx	46 1x9	024 49	181 06	9x 300	91 05 0
Kowno /0466																	
Warschau /0552						52	02 655	023 16	158 12	50 404	00 16 0	52	02 654	042 15	174 10	80 302	00 08 0
Krakau /0556	10	01 762	082 03	163 15	41 805	40	01 763	040 03	149 11	50 301	00 16 0	40	01 754	060 04	168 10	60 102	00 02 0
Lemberg /0558						50	03 638	284 28	141 07	90 300	97 12 0	50	03 538	262 48	159 07	90 302	97 06 0
Pinsk /0556	50	03 648	283 28	106 06	90 300	50	03 658	283 28	109 08	90 300	00 11 0	50	02 657	282 27	127 12	90 307	97 08 0
Rochefort /0201												62	03 674	161 28	038 10	9x 300	01 09 2
Socoa												6x	03 748	223 28	045 12	8x 305	04 11 1
Le Bourget /0216	14	02 854	143 15	067 17	63 606	29	02 852	123 15	050 18	4x 606	00 19 1						
Lyon /0210						84	02 944	413 27	069 18	53 200	00 21 0						
Brest /0211	9x	82 745	497 78	978 10	9x 302	20	02 854	165 15	9987 10	93 304	96 11 1	20	02 754	163 15	030 10	98 301	00 08 9
Perpignan						25	01 862	477 13	10053 16	81 202	00 12 9	67	257 54	125 56	045 14	9x 700	09 13 2
La Talut	84	02 759	000 26	021 10	93 000	88	02 852	163 24	026 11	95 100	03 12 1	45	02 763	000 26	047 10	96 300	97 10 2
Tours /0229						38	02 753	064 84	041 11	83 705	06 16 2	54	02 764	082 26	031 11	83 702	03 09 2
Le Havre /0230	24	02 963	450 24	038 16	53 810												
Marseille /02..						67	02 854	455 27	101 17	66 xxx	22 00 0	62	22 845	434 58	058 15	7x 400	08 13 2
Helder o	40	02 665	301 15	104 13	80 301	20	02 674	042 14	097 11	80 604	0x xx x	00	45 290	002 30	086 10	90 300	92 02 1
Vlissingen o	20	02 762	102 14	081 16	53 904												
De Bilt /0293	78	[illegible] 735	182 16	097 18	5x 603	39	02 753	082 15	084 15	71 602	97 18 6	05	01 690	123 02	078 13	84 101	91 09 0
Zürich						14	01 962	081 13	095 17	45 00x	00 22 0						
Bern /0282						26	02 971	041 14	095 18	36 602	00 20 0						
Säntis /0...						24	01 900	093 13	xxx 01	54 901	00 01 3						
Wien	[illegible]	[illegible]	083 15	106 20	30 807							00	00 790	042 03	142 11	45 302	00 08 0
Klagenfurt /05..												00	01 990	041 04	149 09	81 300	00 07 0
Innsbruck /05..	00	01 [illegible]	[illegible] 03 14	076 18	19 503							03	02 890	262 15	121 10	7x 201	00 07 0
Budapest /05..	40	02 [illegible]	[illegible] 2 14	10? 22	30 804	04	01 790	000 13	102 18	43 601	00 22 [illegible]	00	00 890	122 60	[illegible]	40 305	00 10 0
Fünfkirchen /05..						03	01 780	243 14	109 21	39 801	00 22 0	00	00 770	263 00	143 [illegible]	[illegible] 305	00 13 0
Debreczen /05..						10	01 803	283 03	105 18	30 501	00 2[illegible]	90	[illegible]	[illegible]	[illegible]	[illegible] 305	00 07 0
[illegible] /0528	40	01 8[illegible]	[illegible]	098 15	26 805	07	01 690	094 14	106 18	36 403	00 2[illegible]	[illegible]	[illegible]	[illegible]	[illegible]	[illegible] 01	00 08 0
[illegible] /0523	[illegible]	[illegible]	[illegible]	102 20	20 807	01	01 890	044 14	111 16	[illegible]							

Sonntag, den 1. Mai 1932.

Auslandorte	Gestern 14h MEZ. ww VhN_L	DDFWN	BBB TT	Gestern 19h MEZ. ww VhN_L	DDFWN	BBB TT	Heute 8h MEZ. ww VhN_L	DDFWN	BBB TT
Madrid				13 638	202 58	10047 10	8 628	202 28	10098 07
Almeria				00 890	204 10	059 19	01 762	322 02	123 14
Mahon	02 870	164 27	10101 19	03 844	123 28	078 17	02 770	123 17	126 15
La Coruña	81 555	202 78	9999 12	03 556	xxx xx	006 11			
S. Fernando	02 7x7	203 27	10115 18	10 645	203 25	101 16	02 765	242 25	149 15
Teneriffa	0x 965	043 15	191 21	02 952	183 14	162 20	02 954	000 04	181 18
Kap Juby				00 790	042 00	137 17	02 764	322 14	130 17
Rio de Oro				02 664	xx8 14	105 20	00 690	328 00	126 18
Oporto				02 664	244 25	030 13	02 664	163 74	086 10
Lissabon				02 644	284 04	065 13	02 754	243 44	126 15
Praya									
Pargo				01 664	284 14	140 19	02 653	xxx 24	166 16
Pt. Delgada	02 855	041 15	208 17	02 855	281 15	193 18	03 748	000 28	157 16
Horta				02 765	202 16	214 18	03 768	203 28	135 16
Madeira				03 657	022 28	151 15			
Genua							52 658	322 48	145 13
Florenz				03 764	000 18	159 16	02 573	000 34	150 12
Rom	02 874	184 15	187 21	02 873	163 14	166 18	01 890	020 03	158 15
Terr	02 874	454 28	141 19	02 634	433 14	139 16	03 638	122 28	119 15

Auslandorte	Gestern 14h MEZ. ww VhN_L	DDFWN	BBB TT	Gestern 19h MEZ. ww VhN_L	DDFWN	BBB TT	Heute 8h MEZ. ww VhN_L	DDFWN	BBB TT
Messina				00 690	162 00	10175 16	47 290	162 38	10xxx xx
Tarent				02 663	162 14	178 17	03 648	121 18	154 15
Malta				01 890	15x 14	170 17			
Belgrad	02 877	141 27	10131 19				01 884	201 04	153 16
Usküb				01 672	081 12	xxx 19	02 664	201 14	174 12
Split	01 890	124 23	171 19	01 710	124 24	159 16	01 873	102 03	171 16
Bukarest									
Sofia				02 77x	161 17	128 15			
Archangelsk									
Maretschkin S.									
Leningrad									
Ust Zylma	03 853	142 28	257 08						
Moskau	03 x88	104 28	154 14	62 x78	165 28	181 11	47 x78	142 38	235 09
Astrachan	02 754	303 05	163 21				03 648	082 38	193 13
Kijew	61 648	282 58	043 12	03 738	223 58	073 10	03 738	163 58	190 08
Odessa	02 600	242 27	113 16	02 600	203 26	123 14			
Swerdlowsk	00 790	142 00	367 08	01 790	163 02	344 07			
Rabat	03 864	000 28	141 18	02 890	242 26	150 17	0x 890	000 18	173 12
Algier				02 890	000 15	078 19	01 890	222 11	114 18
Tunis	00 890	101 14	133 26						

Beobachtungen von Nordamerika und Grönland 2h MEZ.

Wetter ww — Windrichtung DD — Windstärke F — Luftdruck (mb) BB — Lufttemperatur (°C) TT

Ort	ww DDF	BB TT	Ort	ww DDF	BB TT	Ort	ww DDF	BB TT	Ort	ww DDF	BB TT	Ort	ww DDF	BB TT	Ort	ww DDF	BB TT
Tatoosh J.	02 042	1014 14	Dodge City	01 323	1019 18	Key West	00 083	1015 26	Dutch Harbor	00 202	1013 08	Winnipeg	00 324	1017 07	Nottingham J.	02 285	1008 62
Roseburg	60 082	11 13	Corpus Christi	01 082	14 24	Charleston	00 203	15 22	Tanana	02 122	21 11	White River	02 162	998 08	Resolution J.	02 205	xx xx
San Francisco	02 204	16 16	Duluth	02 286	16 04	Hatteras	02 204	18 49	Cordova	00 242	19 13	Doucet	60 122	1006 07	Bermuda	02 123	27 19
San Diego	01 284	15 14	St. Joseph	00 283	17 16	Washington	60 202	15 19	Juneau	00 162	17 17	Father Point	02 083	15 04	Julianehaab		
Flagstaff	00 203	13 18	Little Rock	00 322	12 24	Scranton	01 122	15 18	Aklavik	01 325	24 03	Chatam	02 042	19 08	Godthaab		
Helena	01 042	20 10	NewOrleans	02 082	12 23	Nantucket	01 244	20 11	Ft. Simpson	02 324	16 08	Halifax	01 163	25 04	Godhavn		
Salt Lake C.	00 323	14 18	Chicago	00 244	10 16	Portland	02 204	15 13	Prince Rupert	00 282	15 20	Sydney	02 000	25 06	Angmagsalik		
Denver	02 322	23 17	Cleveland	02 204	10 18	Eastport	02 163	21 06	Edmonton	00 242	14 18	Cap Race	00 244	25 01	Miles City	01 122	23 09
El Paso	00 422	11 27	Nashville	01 283	13 21	Honolulu	01 042	15 21	Medicine Hat	01 242	21 09	Harrington	00 204	23 03	Atlanta	02 202	12 20
Bismarck	02 283	19 10	Jacksonville	90 204	14 23	Nome	02 042	20 03	The Pas	00 322	15 10	Belle Isle	00 083	21 52	Montreal	60 043	08 11

30.IV.32. Schiffsmeldungen. 1.V.32.

Erläuterung des Schiffsschlüssels: Wochentag P, Erdoktant Q, Breite (Süd unterstr.) LLL, Länge (Ost unterstr.) lll, Zeit (MEZ.) ZZ, Windrichtung DD, Windstärke F, Wetter ww, Luftdruck (mb) BB, Sicht V, Lufttemperatur (°C) TT, Kennzahl 3, Untere Wolken C_L, Mittlere Wolken C_M, Obere Wolken C_H, Bedeckungsgrad (alle Wolken) N, Unterschied zw. Luft- u. Wassertemperatur t_d, Dünung K, Richtung der Dünung d, Wetterverlauf W, Bedeckungsgrad (untere Wolken) N_L, Kurs des Schiffes d_s, Geschwindigkeit des Schiffes f, Art der Druckänderung i. d. letzten 3 Stunden und Betrag a bb

Schiffsname	P Q LLL	lll ZZ	DDF ww	BB V TT	3 C_L C_M C_H N	t_d K d W N_L	d_s f a bb
Stuttgart	70 404	640 01	245 01	1024 8 21	3 0 0 1 3	45 600	25401
Gen.v.Steub.	70 413	613 01	244 01	23 8 11	3 1 0 0 1	70 001	65313
" "	70 411	633 07	261 01	25 8 07	3 1 0 0 2	40 002	65307
Bremen	70 470	308 13	322 01	18 8 13	3 0 1 2 3	62 800	69303
Sierr. Vent.	70 421	313 13	221 01	20 8 17	3 0 4 0 3	42 810	15300
Stuttgart	70 404	620 07	283 01	27 8 14	3 0 0 1 1	72 700	25303
Rio Bravo	70 329	576 07	023 02	30 7 17	3 5 x x 7	62 827	64300
Columbus	70 403	599 13	302 01	28 8 15	3 x x 1 2	90 000	27307
Magdalena	70 240	503 07	062 01	19 8 23	3 1 0 0 2	61 102	
"	70 250	493 13	082 14	21 8 21	3 3 0 0 4	71 274	
Stuttgart	70 404	598 13	262 02	28 8 17	3 0 1 2 5	72 600	24202
Rio Bravo	70 325	589 12	042 02	31 7 20	3 7 0 0 7	32 827	64304
Hamburg	70 425	510 13	274 00	25 7 07	3 0 0 0 0	31 600	27313
"	70 429	482 19	285 01	25 7 06	3 7 0 0 3	54 603	
Sierr. Vent.	70 423	295 19	201 02	16 8 17	3 1 1 0 5	52 812	15907
Magdalena	70 261	482 19	043 01	20 8 24	3 1 0 0 3	31 103	
New York	70 497	139 19	325 25	995 8 11	3 3 8 0 4	64 673	67307
Bremen	70 462	342 19	165 81	1008 7 15	3 9 3 x 8	51 424	69828
Stuttgart	70 404	575 18	263 01	29 8 18	3 1 0 1 3	62 602	25301
					3		
-	70 504	191 13	325 03	02 6 11	3		
	70 476	274 13	324 01	15 8 14	3 4 5 1 4	71 804	06414
	70 383	10x 13	223 42	00 8 15	3 2 1 2 6	23 612	53805
	70 550	136 19	045 02	04 7 10	3 2 0 0 5	31 175	25602
	70 493	126 13	305 01	998 8 11	3		
	70 548	163 13	046 14	1005 8 09	3 9 x x 5	35 125	256xx
	70 500	102 13	014 02	993 8 10	3 7 6 1 5	52 773	26815
	70 394	227 13	304 02	1016 8 16	3 1 x x 4	54 71x	
	70 420	267 13	304 42	19 8 09	3 1 x x 5	55 819	
	70 409	243 13	305 01	18 x 18	3 1 x x 1	34 810	
	70 278	172 13	024 03	20 7 23	3 2 2 3 8	23 105	1412x
	70 510	206 19	326 02	05 6 11	3 4 x x 6	74 810	
	70 377	324 19	223 02	22 8 18	3 x x x 7	31 82x	
	70 475	248 13	327 02	14 8 xx	3		
	70 477	257 13	305 01	17 8 14	3		
	70 481	198 13	308 03	05 7 14	3		
	70 495	122 13	308 01	995 7 11	3		
	70 474	288 13	000 02	1020 7 13	3		
	70 381	217 13	321 03	13 6 16	3		
	70 456	341 13	185 03	15 7 xx	3		

Schiffsname	P Q LLL	lll ZZ	DDF ww	BB V TT	3 C_L C_M C_H N	t_d K d W N_L	d_s f a bb
Bremen	10 450	387 01	306 02	1012 8 10	3 3 4 x 4	80 014	69405
Columbus	10 406	542 01	222 01	29 8 16	3 0 0 1 2	60 000	27306
Mte.Sarmiento	10 448	081 01	222 01	07 7 11	3 7 0 0 3	65 613	
Stuttgart	10 403	555 01	263 01	28 8 16	3 1 0 1 1	62 701	25301
Gen. Artig.	10 155	221 01	024 02	14 7 21	3 5 x x 5	44 825	15307
Sierr.Vent.	10 426	278 01	162 03	13 7 16	3 5 x x 8	52 828	15811
Magdalena	10 272	472 01	043 01	21 8 22	3 2 0 0 2	51 102	
Hamburg	10 438	458 01	296 02	23 6 06	3 3 0 0 5	94 715	67301
New York	10 494	165 01	324 02	997 8 10	3 3 x x 4	73 714	67903
Hamburg	10 447	432 07	287 14	1019 6 07	3 3 0 0 6	84 726	
Magdalena	10 283	459 07	322 01	19 8 22	3 7 0 0 3	61 103	
Sierr.Vent.	10 429	277 07	182 21	09 6 15	3 3 x x 8	62 848	25815
New York	10 492	190 07	324 02	00 8 11	3 4 1 0 5	61 724	76300
Bremen	10 440	410 07	597 02	15 8 03	3 9 0 0 5	71 715	694[illegible]3
Stuttgart	10 404	533 07	263 00	28 8 15	3 0 0 0 0	72 700	253[illegible]6
					3		
-	10 515	184 01	045 02	03 7 11	3 4 x x 7	64 850	
	10 388	097 01	274 00	10 3 14	3 0 0 0 0	5xx 00	84308
	13 331	265 07	274 01	17 8 17	3 3 7 0 2	74 300	
	10 399	087 06	233 01	12 7 14	3 1 0 0 3	54 6[illegible]	84200
	10 519	161 07	045 10	[illegible]	3 4 x x 5	661 [illegible]	
	10 497	282 07	073 02	[illegible]	3 6 x x 6	725[illegible]	26808
	10 552	127 07	056 8[illegible]	05 7 10	3 6 2 x 8	44 [illegible]	66400
	10 474	254 01	303 01	[illegible] 8 10	3		
	13 325	274 01	283 00	16 9 17	3 0 0 0 0	33 [illegible]	74[illegible]
	10 48[illegible]	387 01	306 02	12 8 10	3		
	10 387	[illegible] 01	123 02	21 x 14	3		
	10 426	438 01	306 02	22 x 08	3		
	10 378	638 01	182 01	27 8 19	3		
	10 439	484 01	282 01	21 x 03	3		
	10 303	583 01	084 03	28 7 21	3		
	10 402	657 01	183 63	26 8 16	3		
	10 467	315 01	473 51	07 7 14	3		
	10 373	532 01	324 00	30 8 17	3		
	10 415	597 01	263 00	28 9 15	3		
					3		

Witterungsübersicht.

Sonntag, den 1. Mai 1932

Westlich der Bäreninsel begann das gestrige Ostgrönlandmeer-Tief langsam zu verflachen, da der Kaltluftstrom der Rückseite über Jan Mayen nach dem Nordmeer, d.h. auf die Südseite des Wirbels, herumgeführt wurde und eine weitere Energiezufuhr abriegelte. Der durch frische Polarluft gekräftigte grönländisch-isländische Hochdruckkeil breitet sich jetzt ostwärts über das ganze Nordmeer aus und drängt den Rest des Tiefs über die Lofoten und die Nordküste Norwegens ab. Es wird dem Weißen-Meer-Tief folgen, welches über den Norden des Uralgebirges auf dem Hange des ostrussischen Hochs entlang nach Asien hinübergleitet.

Der hohe Druck über der mittleren Ostsee und dem Baltikum hat sich gefestigt und wird nur vorübergehend über Finnland durch die im Norden passierende Okklusion etwas abgebaut werden.

Die Okklusionsfront, die zwischen dem kleinen Hoch über der westlichen Nordsee und dem Hoch im Nordosten von uns über die nordfriesischen Inseln und das [illegible] verlief, ist in rascher Auflösung begriffen.

Die überhaupt vorhandene Ausgleichs[illegible] äußert sich auch in der schnellen Auffüllung der von [illegible] temperierten Luftmassen umgebenen polnischen [illegible] und in der in etwas geringerem Maße, aber ebenfalls [illegible] gehenden Verflachung des stationären Tiefs im [illegible]. Diesem [illegible] nähert sich in gleicher Breite von [illegible] des Ozeans ein neuer Tiefkern. Die [illegible] Vorderseite zerstört bereits die schmale Hochdruck[illegible], die noch den Azorenhochkeil mit dem nordischen [illegible] von Island verbindet.

gez. Dr. Claaßen

Höhenluft-Beobachtungen.

Ort Seehöhe (m)	Zeit (MEZ.)	Einheit	Höhen-Temperaturen und -Feuchtigkeiten															Bemerkungen
		m																
		°C																
		%	Nachträge v. 30. April 1932															
Lindenberg 106	10	m	Boden	200	400	900	1100	2500	2700	2900	3000	3500						1/4 bed., Sicht 10-20 km
		°C	18.0	15.0	9.5	9.5	1.0	-4.5	-3.5	-3.5	-3.3	-6.4						
		%	38	39	48	48	48	58	35	35	35	35						
		mb	999	997	920	907	880	747	727	707	700	660						
Linköping	8	m	200	500	1000	1500	2000	3000	4000	5000								
		°C	6	4	3	2	1	-5	-11	-17								
		%	75	75	65	55	45	45	55	55								
		mb	988	952	907	853	800	704	620	544								

Höhenwinde.

Ort	Seehöhe (m)	Zeit (MEZ.)	0 / 7 T.	200 / 8 T.	500 / 9 T.	1000 / 10 T.	1500 / 11 T.	2000 / 12 T.	2500 / 13 T.	3000 / 14 T.	3500 / 15 T.	4000 / 16 T.	4500 / 17 T.	5000 / 18 T.	5 T. / 19 T.
Posen 540	107	6	-	E z S	E z S	E	E z N	E z N							
			-	6	8	10	8	9							
Krakau 240	219	7	Stille	-	E z N	N z E	N z W	NE z E	-	NW z N					
			-	-	2	4	4	3	-	7					
Lindenberg 370	106	8	ESE	-	E z S	ESE	-	SE	ESE		1/2 bed.				
			9	-	18	9	-	6	4						
								Nachträge v. 30. April 1932							
Erfurt 301	190	12	SSE	-	SE	SE z S	-	SSE		3/4 bed.					
			3	-	2	6	-	6		Sicht 20-50 km					
Lindenberg 371	106	9	E z S	-	SE z E	SE	-	SE z E	-	ESE	-	E z S	-	E z S	E z S
			8	-	14	10	-	5	-	8	-	8	-	7	3
			E	N z E	W z N	WNW	W z N	SSW	SSW		1/4 bed.				
			5	4	6	8	8	5	5		Sicht 20-50 km				
Danzig 55	18	11	NE	-	ENE	ENE	-	E	-	ENE	-	ENE	-	NE	klar Sicht >50 Km
			4	-	7	7	-	12	-	8	-	8	-	9	
Stettin 660	2	11	SE	-	ESE	SE z E	-	ESE	-	E z S	-	E	-	E	E
	2		10	-	6	18	-	12	-	10	-	10	-	8	6
			NE z N	NE z E		klar									
			4	6		Sicht >50 km									
Berlin	56	19	E	E	E z S	E z S	SE z E	1800 SE z E		acu, cicu, a str, 1/2 bed.					
			6	6	10	12	8	8		Sicht >50 km					

Ort	Seehöhe (m)	Zeit (MEZ.)	0 / 7 T.	200 / 8 T.	500 / 9 T.	1000 / 10 T.	1500 / 11 T.	2000 / 12 T.	2500 / 13 T.	3000 / 14 T.	3500 / 15 T.	4000 / 16 T.	4500 / 17 T.	5000 / 18 T.	6 T. / 19 T.
Köln	48	8	SE z S	-	SSE	S	-	S z W	-	SSW		3/4 bed.			
			3	-	12	11	-	8	-	14		Sicht 10-20 km			
Wilhelmsh.	5	7	ESE	SE z S	SSE	S z E	S z W	S z W	S z E	S	SSW	SSW	S	S z E	SW
			4	6	6	6	7	10	10	9	15	13	13	12	10
											1/2 bed., Sicht 4-10 km.				
Wien	155	10	SSE	-	-	E z S	-	ESE	-	N	-	NW z W	-	NW z W	NW
			1	-	-	7	-	6	-	2	-	5	-	5	6
			NW	WNW	WNW		1/4 bed.								
			7	8	9		Sicht 10-20 km								
Salzburg	420	10	Stille	-	-	1100 E z N	1800 S z E	-	2600 S z W	3200 SW z W	-	4100 SW z W		bed.	
			-	-	-	1	2	-	7	11	-	8		Sicht >50 km	
Graz	335	10	Stille	-	400 E	1200 W	-	2100 S z W	-	3100 WNW	-	W	W z N	bed.	
			-	-	3	3	-	7	-	3	-	10	8	Sicht 10-20	
Avord	170	13	1-	E	E z N	W z N	S	SSE	-	S z E					
			-	4	4	4	7	10	-	19					
Etampes M.	-	14	Stille	Stille	SSE	SSW	S z W	S							
			-	-	2	6	7	12							
Bromberg	-	14	ESE	ENE	E z S	ENE	E z N	E z N							
			5	6	7	6	8	11							

Höhenwinde über See.

Schiff	Besteck	Zeit (MEZ.)	0 / 7 T.	200 / 8 T.	500 / 9 T.	1000 / 10 T.	1500 / 11 T.	2000 / 12 T.	2500 / 13 T.	3000 / 14 T.	3500 / 15 T.	4000 / 16 T.	4500 / 17 T.	5000 / 18 T.	6 T. / 19 T.
Sierra Ventana	43.0 N	11	-	-	400 SW z S	800 SW z W	1200 SW z W	WSW							
	24.4 W		-	-	10	11	12	12		str 2200 m					

Täglicher Wetterbericht.

Jahrgang: 57 Nr.: 123

Herausgegeben von der Deutschen Seewarte.
Verlagsort Hamburg.

Montag, den 2. Mai 1932

Versendung 6 mal wöchentlich. Der Sonntagsbericht erscheint nachträglich.

Erläuterung: Die Beobachtungen sind sämtlich in der Form der 1929 in Kopenhagen beschlossenen Einheitsschlüssel wiedergegeben; die ausländischen jedoch zum Teil gekürzt. Kurze Erläuterungen zu den einzelnen Ziffern werden am 1. eines jeden Monats dem täglichen Wetterbericht beigegeben. Eingehend finden sie sich in „Schlüssel und Anweisung für Obstelegramme", Aufl. I, 1930, zu beziehen von der Deutschen Seewarte, Hamburg. **Luftdruck** in Millibar, umgerechnet auf den Meeresspiegel, bei Bergen auf die nächste Tausenderhöhe (1000 mb = 750.1 mm, bezogen auf 0° C und Schwere in 45° Breite). **Temperatur** in Celsiusgraden. **Windrichtung:** 08 = E, 16 = S, 24 = W, 32 = N. **Windstärke** nach Beaufort-Teilung (0 = Stille, 12 = Orkan). **Die Wolkenhöhe** (h) bezeichnet bei Bergen, wenn Wolken unter Orthöhe vorhanden sind, den Abstand von der Oberfläche dieser Wolken.

Erläuterung des Schlüssels	Untere Wolken	Mittlere Wolken	Wetter	Sicht	Wolkenhöhe	Bedeckungsgrad (untere Wolken)	Windrichtung	Windstärke	Wetterverlauf	Bedeckungsgrad (alle Wolk.)	Luftdruck (mb)	Lufttemperatur (°C)	Relative Feuchte	Obere Wolken	Art der Druckänderung i. d. letzten 3 Stunden und Betrag	Niederschlagsmenge (mm)	Höchsttemperatur	Tiefsttemperatur	Seegang	Sicht nach See	Erdbodenzustand	Unterschied zw. Luft- u. Wassertemperatur	Dünung	Richtung der Dünung
	C_L	C_M	ww	V	h	N_L	DD	F	W	N	BBB	TT	U	C_H	a bb	RR	MM	mm	S	V_S	E	t_d	K	d

Deutsche Binnenlandorte — Gestern 14h MEZ.

Ort	C_L C_M	ww VhN_L	DDF WN	BBB TT	U C_H abb
Wilhelmshaven 10130	1 9	02 641	083 15	10095 20	50 [illegible]
Bremen X	0 0	01 890	123 04	092 22	59 807
Hamburg /10403	0 3	02 870	104 05	111 20	35 707
Kiel X	1 0	01 772	125 04	140 15	51 901
Flensburg X	5 0	02 767	104 17	144 12	70 300
Stettin /10404	1 0	01 991	123 14	163 17	38 805
Danzig /10405	0 3	02 870	303 14	181 09	70 803
Königsberg i/Pr. 10402	4 4	02 854	083 14	168 14	60 906
Aachen /10407	5 7	03 962	042 58	060 18	7X 803
Nordhorn X	4 6	03 763	103 22	077 21	47 802
Hannover /10421	0 0	02 890	116 24	098 23	38 812
Erfurt /10426	0 2	05 790	067 28	085 21	5X 810
Magdeburg X	0 0	02 890	104 04	113 20	36 706
Berlin /10440	0 3	02 990	103 25	132 18	48 809
Dresden /10410	0 0	02 890	082 15	107 20	35 909
Grünberg i. Schl. X	0 1	02 890	104 06	147 17	46 906
Breslau /8411	1 1	02 874	082 15	153 16	48 902
Essen /10427	7 2	03 974	281 28	067 20	5X 712
Mirow X					
Hof X	0 7	02 890	123 14	085 20	45 807
Gleiwitz X	1 1	02 771	082 15	149 15	53 807
Frankfurt am Main 10412	0 7	02 890	103 16	052 23	46 813
Karlsruhe /10413	5 2	02 772	083 27	251 21	47 811
Friedrichshafen /10414	5 x	03 968	144 28	037 20	5X 813
Fürth X	0 1	02 870	104 14	060 24	34 815
München /10414	0 9	03 990	124 18	063 20	3X 810
Feldberg i. T. 801 m X	5 1	03 742	107 18	8941 15	67 811
Kahler Asten 850 m	1 7	02 843	124 17	XXX 16	52 608
Wasserkuppe 926 m X	0 1	03 878	055 28	8963 16	5X 709
Brocken 1153 m X	1 6	02 733	106 15	8975 13	66 905
Fichtelberg 1213 m X	0 1	01 750	106 03	8967 12	51 804
Schneekoppe 1600 m 10422	0 0	02 990	202 15	7986 07	53 [illegible]
Feldberg, Schw. 1497 m X	0 7	03 550	163 28	8933 11	5X 200
Zugspitze 2962 m 10418					

Deutsche Binnenlandorte — Gestern 19h MEZ.

Ort	C_L C_M	ww VhN_L	DDF WN	BBB TT	U C_H abb	R_2R_2 MM E
Wilhelmshaven	4 1	02 753	084 25	10080 18	XX 804	XX XX 0
Bremen	0 7	01 990	084 03	071 20	31 805	00 23 0
Hamburg	0 4	01 890	104 14	096 19	38 603	00 21 0
Kiel	0 0	01 791	083 01	128 11	71 907	00 16 0
Flensburg	0 0	01 7X0	085 01	092 12	61 805	00 14 0
Stettin	0 0	02 990	042 05	134 15	66 807	00 19 0
Danzig	0 3	02 860	302 14	166 07	70 702	00 10 0
Königsberg i/Pr.	7 0	01 954	022 14	158 13	70 504	00 16 0
Aachen	0 2	02 670	242 58	039 15	8X 603	24 18 1
Nordhorn	6 2	03 758	084 28	042 19	35 810	00 22 0
Hannover	0 0	02 890	100 23	078 17	47 605	00 [illegible] 0
Erfurt	0 7	02 890	407 27	062 18	57 809	00 [illegible] 0
Magdeburg	0 5	02 890	104 28	095 18	32 807	00 22 0
Berlin	0 3	02 990	084 26	115 16	48 702	16 20 0
Dresden	0 2	02 800	064 15	121 16	56 607	00 21 0
Grünberg i. Schl.	0 1	02 890	103 15	134 14	56 806	00 18 0
Breslau	0 1	02 890	063 16	136 15	56 807	00 17 0
Essen	5 2	03 874	082 28	052 23	5X 606	07 22 0
Mirow						
Hof	0 2	02 780	103 16	068 17	4X 802	00 21 0
Gleiwitz	0 7	02 790	081 15	133 13	52 401	00 17 0
Frankfurt am Main	0 3	02 980	101 25	027 23	48 607	00 24 0
Karlsruhe	5 x	02 875	321 26	026 22	48 605	00 23 0
Friedrichshafen	6 7	02 765	146 16	016 20	4X 702	00 22 0
Fürth	0 7	02 890	084 16	042 21	44 707	00 24 0
München	0 3	02 780	123 27	037 19	68 805	00 21 0
Feldberg i. T. 801 m	5 3	02 956	144 27	8927 16	48 604	00 17 0
Kahler Asten 850 m	0 7	02 890	125 27	8931 14	7X 807	00 16 0
Wasserkuppe 926 m	0 4	03 981	100 58	8937 16	57 806	00 17 0
Brocken 1153 m	1 4	02 731	106 15	8963 10	5X 308	00 14 0
Fichtelberg 1213 m	5 3	02 740	107 15	8969 09	51 806	00 15 0
Schneekoppe 1600 m	0 0	02 990	165 16	7964 15	62 805	00 08 2
Feldberg, Schw. 1497 m	3 5	13 604	282 16	8952 08	9X 200	00 12 2
Zugspitze 2962 m	3 4	02 963	478 15	7997 01	84 207	00 02 2

Deutsche Binnenlandorte — Heute 8h MEZ.

Ort	C_L C_M	ww VhN_L	DDF WN	BBB TT	U C_H abb	R_1R_1 mm E
Wilhelmshaven	5 2	03 774	084 18	10059 10	8X 901	00 09 0
Bremen	0 3	03 890	103 28	055 11	6X 700	00 10 0
Hamburg	0 7	03 680	064 28	073 12	6X 701	00 07 1
Kiel	5 3	02 753	103 15	104 07	98 401	00 05 0
Flensburg	0 3	03 7X0	084 18	110 07	8X 808	00 04 0
Stettin	0 0	02 790	101 15	101 13	67 603	00 05 0
Danzig	1 0	01 662	101 02	133 13	71 803	00 05 0
Königsberg i/Pr.	2 4	01 752	101 04	140 13	70 704	00 06 0
Aachen						
Nordhorn	6 2	61 648	241 58	039 12	9X 304	02 11 1
Hannover	0 7	03 890	093 28	057 11	72 802	00 08 0
Erfurt	0 7	02 890	281 17	047 11	77 501	00 07 0
Magdeburg	5 2	02 754	083 26	050 12	6X 905	00 10 0
Berlin	0 2	02 790	082 26	066 13	78 703	00 10 0
Dresden	0 7	02 890	103 16	031 17	53 907	00 10 0
Grünberg i. Schl.	0 1	02 890	122 26	078 12	76 906	00 07 0
Breslau	0 1	01 890	081 05	082 13	68 807	00 07 0
Essen	6 2	62 624	181 58	056 11	9X 303	07 11 1
Mirow	5 2	02 867	085 17	096 12	70 3XX	00 06 0
Hof	5 3	02 764	202 15	049 12	90 500	00 07 0
Gleiwitz	0 0	02 790	103 25	079 15	62 802	00 06 0
Frankfurt am Main	6 x	64 568	203 58	074 12	9X 205	07 11 X
Karlsruhe	6 5	61 747	224 58	093 10	41 108	XX XX X
Friedrichshafen	6 x	62 658	225 58	123 07	9X 308	10 07 2
Fürth	6 x	62 748	574 58	070 11	9X 210	97 11 1
München	6 2	61 756	575 58	098 09	9X 104	97 09 1
Feldberg i. T. 801 m	x x	67 109	266 59	8920 06	9X 800	08 06 1
Kahler Asten 850 m	x x	67 1X9	224 59	8919 07	9X 802	02 07 1
Wasserkuppe 926 m	6 x	62 009	225 39	8922 07	9X 203	91 07 1
Brocken 1153 m	0 7	04 759	105 17	8909 09	7X 903	00 06 6
Fichtelberg 1213 m	5 7	02 753	103 14	8909 08	82 710	00 07
Schneekoppe 1600 m						
Feldberg, Schw. 1497 m	6 x	67 009	555 59	8954 01	9X 303	14 00 2
Zugspitze 2962 m	x x	77 009	135 39	8974 52	9X 802	92 53 2

Deutsche Küstenorte ° und Feuerschiffe † — Gestern 14h MEZ.

Ort	C_L C_M	ww VhN_L	DDF WN	BBB TT	U C_H abb
Borkumriff X †	5 1	01 763	062 33	XXX 12	70 803
Borkum X °	7 5	02 643	123 15	10092 12	68 802
Außenjade X †	3 4	01 760	102 15	XXX 13	70 300
Cuxhaven 10450 °	1 4	02 764	083 15	117 15	X1 803
Elbe I †	0 3	03 760	073 28	XXX 09	84 803
Helgoland 10465 °	0 7	02 655	103 25	110 12	92 805
Amrumbank /10461 †	5 7	02 883	082 25	XXX 14	7X 804
List °	0 3	02 750	087 27	126 12	7X 801
Bülk X °	0 5	01 890	107 14	140 10	X3 902
Marienleuchte X °	5 x	03 744	085 28	XXX 08	0X 803
Fehmarnbelt X †	4 x	02 675	086 25	157 08	8X 303
Warnemünde X °	0 4	01 890	107 24	149 17	52 807
Arkona /10467 °	x x	46 2X9	086 39	167 04	9X 804
Adlergrund X †	1 4	01 751	064 13	184 08	70 706
Rügenwaldermünde X °	0 4	01 728	145 01	192 02	70 703
Memel /10467 °	4 0	02 855	061 15	177 16	50 803

Deutsche Küstenorte ° und Feuerschiffe † — Gestern 19h MEZ.

Ort	C_L C_M	ww VhN_L	DDF WN	BBB TT	U C_H abb	R_2R_2 $\frac{S\ V_S\ E_o}{t_d\ K\ d}$
Borkumriff	3 2	03 772	083 18	XXX 12	7X 706	00 22 2
Borkum	5 2	03 654	084 28	10069 17	7X 703	00 26 0
Außenjade	5 9	02 654	064 26	XXX 12	8X 607	00 11 2
Cuxhaven	0 1	01 620	083 13	097 16	X0 802	XX 16 0
Elbe I	0 4	02 864	082 15	XXX 13	82 804	00 11 2
Helgoland	0 7	02 757	064 27	092 14	80 802	XX 37 0
Amrumbank	0 7	02 890	103 24	XXX 10	98 808	00 21 5
List	0 0	01 760	107 13	111 12	66 801	00 4X 0
Bülk	0 0	01 890	106 13	124 12	X8 802	00 48 0
Marienleuchte	0 0	01 790	065 23	XXX 07	08 307	00 47 0
Fehmarnbelt	x 7	01 690	086 04	139 08	8X 300	XX XX X
Warnemünde	0 4	01 890	085 14	133 12	52 806	00 32 0
Arkona	0 0	01 890	086 14	152 02	X- 805	00 48 0
Adlergrund	1 4	01 852	064 03	168 07	70 603	10 Temp. 5°
Rügenwaldermünde	0 0	01 790	065 01	[illegible] 08	71 805	00 37 0
Memel						

Deutsche Küstenorte ° und Feuerschiffe † — Heute 8h MEZ.

Ort	C_L C_M	ww VhN_L	DDF WN	BBB TT	U C_H abb	R_1R_1 $\frac{S\ V_S\ E_o}{t_d\ K\ d}$
Borkumriff	8 x	03 858	105 28	XXX 09	8X 307	00 34 2
Borkum	8 2	03 755	105 78	10066 11	8X 205	97 27 6
Außenjade	5 x	03 758	064 28	XXX 09	8X 602	00 33 2
Cuxhaven	5 x	03 758	085 18	082 10	XX 302	XX 17 0
Elbe I	2 3	03 854	083 28	XXX 09	7X 802	00 32 3
Helgoland	0 7	03 740	064 28	080 09	9X 304	XX 37 0
Amrumbank	5 7	03 884	085 28	XXX 08	9X 300	00 44 2
List	0 2	02 780	106 27	095 08	87 801	00 3X 0
Bülk	0 7	02 790	106 27	XXX 07	XX 602	00 47 0
Marienleuchte	5 x	02 646	085 26	XXX 06	0X 803	00 30
Fehmarnbelt	5 2	02 675	085 27	113 08	8X 402	XX X0
Warnemünde	4 2	02 792	063 17	100 10	8X 700	00 17
Arkona	0 0	02 890	085 16	109 06	98 801	00 46
Adlergrund	1 4	02 852	064 14	117 06	80 8XX	10 Temp. 6°
Rügenwaldermünde	0 0	01 690	084 02	146 10	82 806	00 36 0
Memel						

Deutsche Küstenorte ° und Feuerschiffe † — Gestern 17h MEZ.

Ort	C_L C_M	ww VhN_L	DDF WN	BBB TT	U C_H abb
Borkumriff †	5 9	02 763	062 06	XXX 12	87 607
Borkum °	5 7	02 654	104 16	10073 21	58 709
Außenjade †	5 7	02 654	103 15	XXX 13	6X 807
Wilhelmshaven °	5 x	03 758	415 18	086 20	XX 803
Cuxhaven °					
Elbe I †	0 4	02 764	102 15	XXX 13	72 806
Helgoland °	0 9	02 757	084 27	096 14	88 807
Amrumbank †	7 7	01 881	082 03	XXX 13	70 804
List °	0 0	01 760	105 13	114 13	72 811
Bülk °	0 0	01 890	085 13	128 12	X4 806
…hte °	0 0	01 790	066 24	XXX 08	0X 715
†	x 7	01 690	087 03	XX8 09	XX 200
	0	01 890	06X 14	159 06	94 807

Deutsche Küstenorte ° und Feuerschiffe † — Heute 2h MEZ.

Ort	C_L C_M	ww VhN_L	DDF WN	BBB TT	U C_H abb	
Borkumriff †	0 0	00 7X0	062 10	XXX 08	92 903	
Borkum °	x x	02 7X2	122 15	10097 00	9X 805	
Außenjade †						
Wilhelmshaven °	x x	03 6X8	044 28	091 12	9X 300	
Cuxhaven °	x x	03 7X8	102 28	117 12	12 801	XX X 7 0
Elbe I †						
Helgoland °	x x	02 6X8	064 24	104 10	9X 805	
Amrumbank †						
List °	6 0	52 748	086 48	135 08	90 3XX	
Bülk °						
…hte °						
†						

Deutsche Küstenorte ° und Feuerschiffe † — Heute 11h MEZ.

Ort	C_L C_M	ww VhN_L	DDF WN	BBB TT	U C_H abb	
Borkumriff †	5 x	03 758	104 28	XXX 10	8X 303	
Borkum °	8 2	03 755	084 28	10053 12	7X 201	
Außenjade †	5 x	03 758	083 28	XXX 10	8X 301	
Wilhelmshaven °	4 x	03 748	084 28	064 12	X9 301	
Cuxhaven °	4 4	03 768	085 28	075 12	X2 803	XX X7 0
Elbe I †	4 3	03 754	063 18	XXX 09	91 804	
Helgoland °	5 7	03 748	063 28	078 09	8X 801	
Amrumbank †	5 7	03 875	064 28	XXX 09	9X 301	
List °	5 7	03 764	086 28	092 10	80 601	
Bülk °	0 7	02 790	[illegible] 27	095 07	XX 803	
…hte °	5 x	[illegible]	[illegible] 28	XXX 07	0X 604	
†						
	0 2	[illegible] 20	064 28	109 07	9X [illegible]	

Nachdruck und Verwendung für öffentliche Vorhersage…

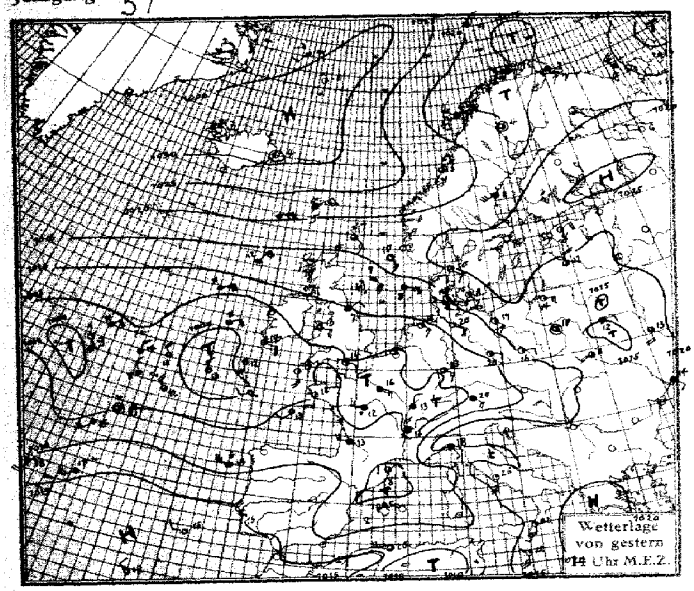

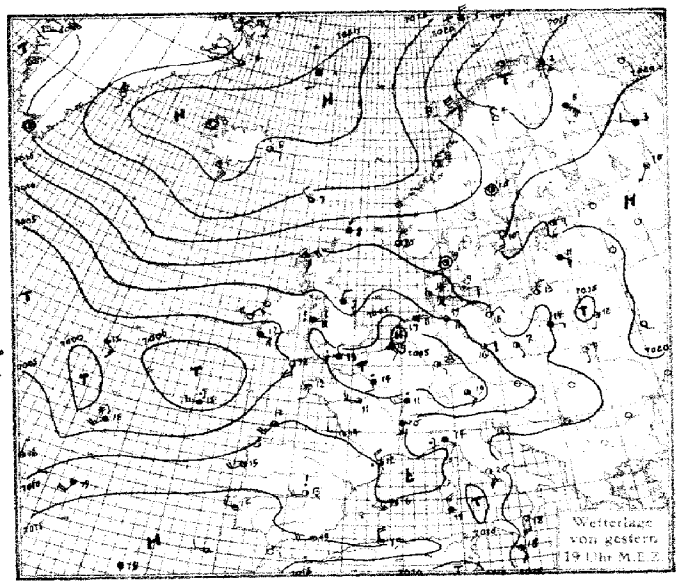

Luftdruck, Temperatur, Wind, Himmelszustand der nördlichen Halbkugel 2 Uhr M.E.Z.

SEEWARTE

Montag, 2. Mai 1932

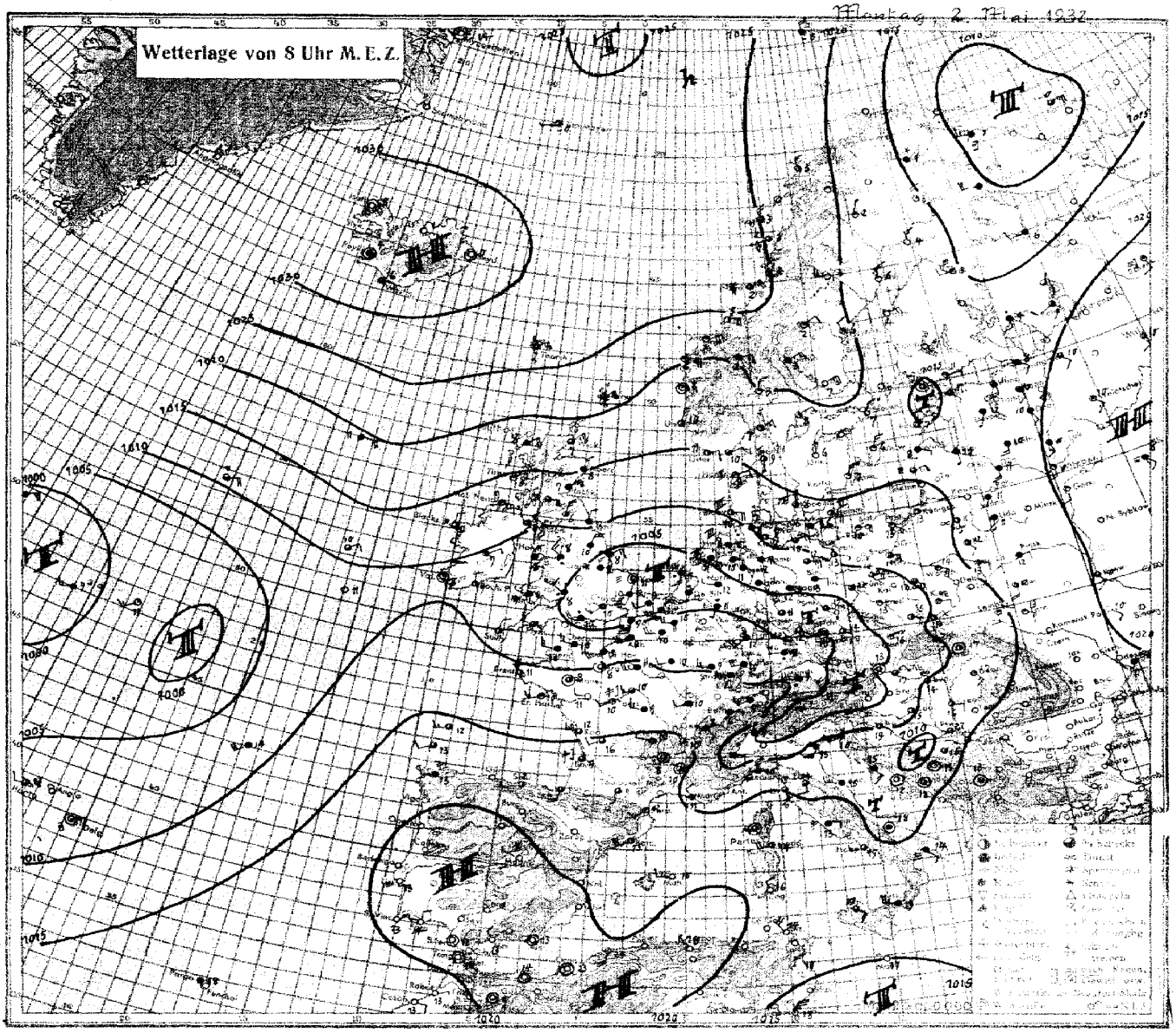

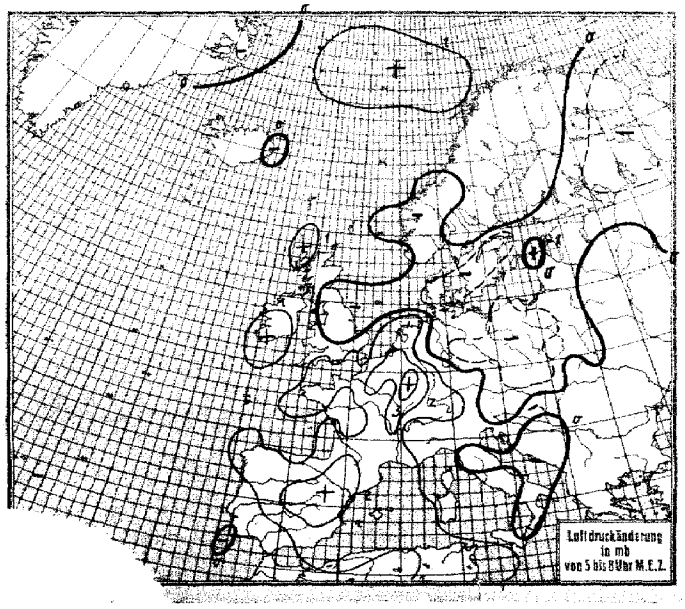

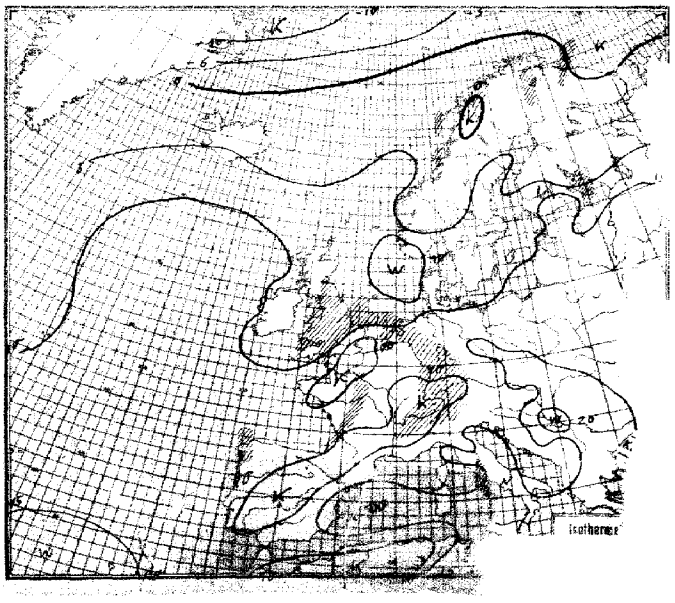

Montag, den 2. Mai 1932

Erläuterung des Landschlüssels

Untere Wolken C_L	Mittlere Wolken C_M	Wetter ww	Sicht V	Wolkenhöhe h	Bedeckungsgrad (untere Wolken) N_L	Windrichtung DD	Windstärke F	Wetterverlauf W	Bedeckungsgrad (alle Wolken) N	Luftdruck (mb) BBB	Lufttemperatur (°C) TT	Relative Feuchte U	Obere Wolken C_H	Art der Druckänderung in den letzten 3 Stunden a	Betrag bb	Niederschlagsmenge (mm) RR	Höchsttemperatur MM	Tiefsttemperatur mm	Seegang S	Sicht nach See V_s	Erdbodenzustand E

Auslandorte (Küstenorte o)	Gestern 14h MEZ C_LC_M	ww Vh N_L	DDF WN	BBB TT	U C_H abb	Gestern 19h MEZ C_LC_M	ww Vh N_L	DDF WN	BBB TT	U C_H abb	R_2R_2 MM s V_s E	Heute 8h MEZ C_LC_M	ww Vh N_L	DDF WN	BBB TT	U C_H abb	R_1R_1 mm s V_s E
Thorshavn /0191	5 x	03 748	247 28	10234 05	9X 305	5 0	03 748	247 28	10246 05	90 305	91 5 50	5 [illegible]	02 738	265 16	10[illegible] 05	80 302	[illegible]
Reykjavik /0170	4 x	02 964	284 04	299 03	6X 303	1 x	02 865	282 15	308 07	7X 300	00 [illegible]	0 x	02 556	000 16	312 04	2X 302	—
Isafjord /1177	0 0	00 XX0	000 00	308 03	X0 303	0 0	00 XX0	000 00	312 03	X0 300	—	0 0	00 X90	000 00	306 02	X0 300	—
Acureyrie /0174	0 0	00 XX0	000 00	306 04	X0 300	0 0	00 XX0	322 00	308 05	X0 300	—	0 0	00 X90	081 00	310 01	X0 303	—
Seydisfjord /0176	0 0	00 XX0	000 00	328 04	X0 300	0 0	00 XX0	082 00	286 05	X0 800	—	0 0	00 X90	000 00	306 00	X0 803	—
Westmann /0178						x 2	01 XXX	125 03	310 06	XX 800	—	4 x	02 X40	042 16	320 06	XX 800	—
Aberdeen /0186	5 2	03 625	043 48	134 08	9X 200	5 2	03 636	042 28	135 07	9X 201	97 1 61	5 7	03 644	323 28	150 08	9X 203	97 1 61
Malin Head /010[illegible]	0 8	05 590	074 53	099 09	99 202	0 8	05 590	084 14	099 11	86 401	XX 2 50	7 0	01 652	023 13	121 09	90 201	00 1 60
Tynemouth /0124	6 x	03 748	042 38	113 07	9X 302	5 0	03 638	022 28	112 07	90 402	97 2 61	6 0	03 648	022 28	[illegible] 07	90 502	97 2 61
Croydon /0151	7 2	02 654	043 17	056 17	70 605	5 2	03 767	063 98	039 15	6X 50[illegible]	[illegible]	5 x	03 6[illegible]	203 58	030 10	9X 402	09 09 1
Lerwick /0116	5 7	02 745	403 26	173 09	7X 204	5 7	03 744	353 78	482 08	90 701	2[illegible] X X0	5 6	02 844	044 15	204 0[illegible]	90 200	00 X X5
Valentia /0161	8 x	25 836	404 76	022 14	6X 306	8 X	03 955	403 78	042 12	7X 305	01 4 91	1 7	01 962	300 03	098 08	81 307	97 1 91
Guernsey /0166	3 1	03 855	000 28	052 12	70 201	8 1	02 745	262 15	051 11	80 300	00 4 70	8 2	03 755	243 18	092 10	90 306	00 2 70
Stornoway /0119	8 5	01 863	063 12	132 10	9X 300	8 5	02 853	044 14	134 09	93 301	00 2 81	4 0	01 803	044 13	[illegible] 08	91 406	00 2 81
Holyhead /0126	1 6	01 662	084 05	067 13	83 201	9 1	13 567	286 08	065 12	80 701	00 3 51	5 1	03 755	013 18	086 08	90 403	91 1 71
Yarmouth /0139	x x	46 209	052 39	070 09	9X 400	5 8	02 664	322 36	051 10	90 705	00 2 60	x x	46 109	002 39	027 11	9X 300	01 1 11
Blacksod /1046												8 0	61 607	323 57	109 11	90 403	03 2 61
Scilly /0158 o	8 x	01 763	134 14	041 13	8X 107	7 6	01 763	153 14	054 12	80 204	00 4 70	5 0	02 765	352 15	091 09	90 302	91 1 70
Myggbukta /0000						0 0	01 990	422 13	297 52	81 80X	20 X 94	0 0	00 990	000 00	271 04	80 803	00 X 94
Jan Mayen /0001	5 3	02 962	401 15	318 52	6X 300	5 x	03 955	482 28	309 51	67 805	00 6 96	5 x	02 937	[illegible] 57	264 50	8X 305	95 2 96
Longyearbyen o	5 0	00 951	000 01	233 53	40 301							5 0	01 952	461 02	239 57	5X XXX	01 1 96
Bäreninsel /0002	5 x	03 858	014 28	188 54	9X 303	5 x	71 758	324 68	197 55	9X 302	97 3 70	5 x	03 748	324 28	215 55	9X 401	97 3 70
Vardö /0004	6 x	03 948	123 28	174 02	9X 905	5 x	03 948	123 28	152 02	9X 808	00 1 99						
Ingöy /0005	5 2	22 873	203 58	153 02	9X 301												
Andenes /0009	8 5	10 855	254 75	140 03	81 702	8 7	10 855	284 77	141 03	81 401	03 3 81	8 5	02 963	313 74	215 03	81 407	02 3 91
Röst /0011	3 0	02 903	285 75	201 05	77 403	8 x	10 965	296 26	216 04	6X 204	97 3 90	8 0	10 954	305 76	243 03	7X 302	97 3 90
Nordöyan /0014	8 x	10 807	313 27	226 05	8X 303	2 0	01 953	323 13	234 05	70 402	01 2 90	8 x	65 637	443 77	251 02	9X 401	91 2 60
Ona o						5 3	02 942	055 25	229 05	80 300	00 1 90	4 0	01 9X2	056 22	214 04	00 300	00 2 90
Kråkenes /0021												7 5	01 852	076 23	193 06	71 301	00 3 81
Utsira /0028						5 0	02 976	021 26	16[illegible] 10	50 604	00 1 90	0 5	01 980	014 14	157 10	50 300	00 2 90
Lista /0030	0 9	02 990	085 26	168 14	31 701	0 8	05 990	103 26	160 12	41 501	00 2 90	5 8	02 963	282 25	148 11	58 402	00 1 90
Ferder /0036	0 0	01 890	212 04	208 10	54 804	0 0	02 890	252 04	184 40	64 600	00 1 80	0 4	01 890	034 22	166 07	70 501	00 2 80
Svandalsflona	0 0	01 930	143 03	9068 05	43 804	0 5	05 831	422 01	9056 03	50 200	00 XX 0	0 0	05 890	000 00	9038 03	40 205	00 00 4
Haparanda /0051	4 x	02 6X8	162 58	10167 02	9X 813	6 2	03 8X4	241 58	10462 02	9X 200	02 03 1	0 0	00 990	323 03	10471 04	60 402	00 52 1
Jönköping /0053						0 0	02 990	321 05	184 08	80 806	00 09 0	0 0	00 990	321 10	160 06	80 805	00 51 0
Wisby /0054	0 0	00 9X0	323 00	215 06	80 806	0 0	00 9X0	322 00	193 10	50 810	00 2 90	0 0	01 9X0	323 03	193 06	70 703	00 2 90
Stensele /0056	5 0	58 548	282 48	187 03	90 802	5 4	01 773	281 14	198 03	60 401	04 15 6	0 0	02 990	243 00	211 03	50 302	00 53 6
Härnösand /0057	1 3	01 962	206 14	173 11	50 808	1 0	01 943	200 14	198 10	60 402	01 1 90	1 0	01 943	282 13	204 06	51 301	00 X X0
Stockholm /0059	0 0	00 890	201 00	217 14	30 808	0 0	00 890	463 00	198 10	50 807	00 14 0	0 0	00 890	322 00	188 07	60 807	00 03 0
Gällivare /0061	5 1	12 954	000 57	151 04	60 300	0 0	00 990	282 10	159 04	30 300	91 05 9	0 4	01 980	012 12	186 02	50 304	00 52 0
Kopenhagen /0180	5 2	02 753	122 15	191 11	80 602	0 8	01 790	082 13	172 09	90 805	00 2 70	1 1	01 752	321 04	1[illegible]7 08	92 605	00 1 70
Skagen /0182	0 4	01 890	122 03	198 10	78 801	5 0	02 863	030 14	174 09	77 805	00 1 80	0 0	01 890	142 14	159 08	83 803	00 1 80
Hanstholm o	6 5	03 853	083 28	162 11	70 300	6 4	03 854	083 28	143 11	72 807	00 2 80	0 3	01 890	062 13	136 08	74 801	00 1 80
Helsingfors o	0 0	01 990	423 04	232 11	58 807	5 4	02 961	102 05	205 09	64 809	00 42 0	0 7	02 790	081 25	102 11	70 804	00 00 0
Sortavala												0 2	60 548	462 28	175 04	90 807	00 51 0
Wasa /0482	3 0	00 700	204 00	206 09	40 803	5 0	01 773	201 13	200 06	40 807	00 40 0	0 0	00 890	043 00	194 04	50 300	00 02 0
Enare												0 2	70 9X0	262 08	142 01	80 303	97 52 9
Dorpat /10476	5 3	03 746	063 58	213 10	7X 901	5 3	08 646	062 28	196 11	7X 803	97 15 0	5 x	03 648	181 28	166 12	7X 803	00 07 0
Filsand /10477	0 0	01 790	324 04	214 08	75 805	7 x	02 665	022 16	188 07	7X 300	00 09 0	7 x	01 754	321 14	156 07	7X 300	00 04 0
Riga /10470	4 x	02 746	324 16	190 12	7X 803	5 x	21 648	103 28	183 11	8X 300	91 15 0	5 x	03 648	141 28	159 10	9X 802	00 09 0
Mainava /10472	5 x	03 758	063 48	176 13	8X 302	5 x	10 788	062 48	170 11	9X 300	94 15 0	9 x	02 776	062 26	160 11	8X 803	00 48 0
Kowno /10466	4 x	03 658	023 28	180 14	7X 300												
Warschau /0552	6 0	02 647	000 17	154 15	60 802	5 1	02 654	401 15	456 14	70 604	00 15 0	0 0	05 690	403 02	473 14	75 906	00 07 0
Krakau /10556	1 0	01 761	040 02	160 13	55 902	4 0	01 784	061 04	153 10	70 402	00 14 0	4 0	01 720	042 04	169 13	65 808	00 06 0
Lemberg /10558	8 2	02 646	202 16	169 11	70 307	4 0	01 673	461 13	146 09	80 300	00 42 0	0 3	01 790	462 01	146 12	71 300	00 05 0
Pinsk /10562	5 0	02 548	082 28	155 12	90 300	9 0	02 464	181 24	162 12	90 306	00 44 1	0 7	03 690	082 28	174 12	70 300	10 09 1
Rochefort /0201						2 0	02 854	243 14	081 13	72 406	96 47 1	9 0	02 745	243 15	149 12	80 306	01 09 2
Socoa	8 4	02 731	203 26	090 17	73 308							0 2	02 830	183 26	175 1X	7X 308	X1 09 X
Le Bourget /0215	6 7	03 845	103 28	034 16	6X 605	6 2	61 546	163 58	034 14	9X 302	06 47 2	0 7	03 746	225 28	107 11	7X 310	01 09 1
Lyon /0210	6 2	61 764	303 28	045 13	9X 400	6 2	64 646	163 58	097 10	90 89X	—	2 3	02 645	142 25	158 10	91 211	05 09 1
Brest /0211	2 0	01 853	162 03	047 12	92 305	7 0	08 63X	182 03	063 1X	90 304	00 13 1	4 0	02 754	283 04	105 11	90 305	00 10 1
Perpignan	9 7	13 864	043 26	037 18	63 204	6 7	02 9X6	284 96	097 12	7X 217	41 21 2	0 4	01 590	202 02	165 12	70 206	00 05 1
Le Talut	8 7	02 772	222 26	067 13	98 305	2 0	04 742	223 23	085 12	94 305	00 13 1	2 0	01 753	223 03	134 10	93 309	00 40 1
Tours /0299	6 2	62 745	243 58	030 12	9X 403	9 x	02 765	243 26	058 11	83 206	07 13 2	5 x	21 537	202 42	123 10	9X 203	92 07 2
Le Havre /0230	5 9	61 755	282 28	042 12	8X 703	6 2	62 638	264 58	043 10	9X 304	92 14 1	7 2	03 748	205 58	098 09	9X 107	05 09 1
Marseille /0231	6 2	65 654	163 28	081 16	7X 308	6 2	03 744	123 28	0X0 15	7X 403	93 20 2	5 0	02 854	282 14	150 11	90 308	02 07 2
[illegible]ter o						6 x	95 658	223 98	060 14	8X 601	95 0 61	6 x	62 658	183 58	034 11	9X 307	17 4 61
[illegible]ingen o						8 x	41 767	122 17	047 16	6X 806	—	5 x	03 6X8	205 58	044 10	9X 307	06 1 61
[illegible] /10293						9 2	28 856	264 98	035 15	8X 812	02 20 1	6 x	64 628	182 58	044 12	9X 205	05 12 1
[illegible]ch	0 8	02 890	000 17	047 22	48 607							6 2	64 743	203 58	120 07	9X 207	12 09 1
[illegible] /10282												6 2	64 663	081 53	123 06	9X 305	32 06 2
[illegible]antis /10285	0 7	03 990	188 38	XXX 04	7X 804							1 x	27 209	246 69	XXX 54	9X 903	15 65 9
Wien												0 1	01 590	000 04	058 13	78 602	00 10 0
[illegible]agenfurt /1502																	
[illegible]bruck /1517												5 x	03 768	081 48	046 14	6X 107	00 14 0
[illegible]dapest /1524	0 0	01 790	132 03	132 22	32 306	0 7	01 790	000 14	118 21	43 601	00 2 40						
[illegible] /0547	7					[illegible] 0	01 880	201 11	112 27	85 XXX	00 2 40						
[illegible]brec[illegible]																	
[illegible]	[illegible]	01 890	083 13	107 20	28 911	0 2	03 890	103 17	091 48	3X 805	00 21 0	0 7	05 590	402 15	047 14	6X
[illegible]	[illegible]	[illegible]	[illegible]	[illegible]	[illegible]	0 0	07 880	042 25	408 16	48 400	00 20 0	0 3	01 690	061 43	058 15	80

Montag, den 2. Mai 1932

Auslandorte	Gestern 14h MEZ. ww VhN_L	DDFWN	BBB TT	Gestern 19h MEZ. ww VhN_L	DDFWN	BBB TT	Heute 8h MEZ. ww VhN_L	DDFWN	BBB TT
Madrid				13 645	223 45	10126 13	00 790	241 00	10227 08
Almeria				01 962	223 02	157 19	00 890	000 00	221 13
Mahon X				01 954	205 14	117 16	00 890	242 00	172 15
La Coruña X 10360							50 558	223 48	173 13
S. Fernando							00 790	000 00	222 12
Teneriffa				02 854	083 14	178 19			
Kap Juby				00 890	324 00	147 17	00 690	323 00	127 16
Rio de Oro 10381				00 890	046 00	118 19	00 790	046 00	118 19
Oporto 10384	14 545	204 77	10116 14						
Lissabon 10393	02 664	286 0X	154 15	01 653	264 03	177 14	47 490	XXX XX	221 13
Praya 10394 (Kp. Verde)									
S. Vicent (Kp. Verde)									
Pargo	02 6X4	282 15	184 18	02 7X6	XXX 26	181 18	03 7X8	XXX 28	180 18
Pt. Delgada (Azoren)	02 7X3	204 14	146 18	03 744	163 58	122 17	22 737	000 57	087 13
Horta X (Azoren)	63 638	185 58	109 18	02 754	021 55	094 16	10 865	222 57	074 13
~~Padua~~ Mailand							02 666	181 26	091 13
Genua 10316	03 734	121 28	146 18	22 735	122 48	126 14	46 009	295 39	117 10
Florenz 10317							02 844	162 26	130 14
Rom 10322	01 890	495 03	153 26	01 990	474 04	130 20	54 558	082 48	167 13
Terranova 10336	01 720	140 13	105 19	6X 658	614 18	132 15	01 773	554 03	165 14

Auslandorte	Gestern 14h MEZ. ww VhN_L	DDFWN	BBB TT	Gestern 19h MEZ. ww VhN_L	DDFWN	BBB TT	Heute 8h MEZ. ww VhN_L	DDFWN	BBB TT
Messina 10351	02 890	149 15	10180 22	08 790	494 00	10171 18	13 790	575 28	10167 19
Tarent 10333	02 663	203 15	185 17	15 790	168 03	189 16	45 448	131 28	158 14
Malta 10341	01 890	155 12	166 22	01 890	144 01	156 18	01 890	XXX XX	153 17
Belgrad									
Usküb									
Split 10718							01 890	200 04	142 12
Bukarest 10571									
Sofia 10720									
Archangelsk	00 790	262 00	236 06						
Matotschkin S.	04 738	047 28	110 55						
Leningrad X							05 588	122 38	189 08
Ust Zylma X				01 858	267 28	194 03	03 768	243 28	224 02
Moskau	40 X54	443 15	252 16	02 X83	454 25	253 13	40 X58	143 28	257 10
Astrachan				03 688	083 23	216 13	00 790	105 00	235 12
Kijew X	02 754	364 57	177 13				02 690	123 15	207 10
Odessa	53 6X8	122 58	182 14				03 6X8	041 28	199 11
Swerdlowsk X				08 690	343 18	269 13	03 665	244 18	242 10
Rabat X	00 890	242 10	198 19				00 890	061 00	198 13
Algier 10632	02 890	575 27	145 20	01 890	244 22	148 18			
Tunis 1608	06 863	105 14	115 25	05 754	023 35	131 18			

Beobachtungen von Nordamerika und Grönland 2h MEZ.

Wetter ww — Windrichtung DD — Windstärke F — Luftdruck (mb) BB — Lufttemperatur (°C) TT

Ort	ww DDF	BB TT	Ort	ww DDF	BB TT	Ort	ww DDF	BB TT	Ort	ww DDF	BB TT	Ort	ww DDF	BB TT	Ort	ww DDF	BB TT
Tatoosh J.			Dodge City			Key West	02 323	1012 26	Dutch Harbor			Winnipeg			Nottingham I.		
Roseburg			Corpus Christi			Charleston	03 168	15 31	Tanana			White River			Resolution I.		
San Francisco			Duluth			Hatteras	03 163	15 18	Cordova			Doucet	03 286	1010 02	Bermuda	05 124	1022 19
San Diego			St. Joseph			Washington			Juneau			Father Point	05 282	09 03	Julianehaab		
Flagstaff			Little Rock			Scranton			Aklavik			Chatam			Godthaab		
Helena			New Orleans			Nantucket	03 166	10 01	Ft. Simpson			Halifax			Godhavn		
Salt Lake C.			Chicago			Portland			Prince Rupert			Sydney			Angmagsalik		
Denver			Cleveland			Eastport			Edmonton			Cap Race			Miles City / Havanna		
El Paso			Nashville			Honolulu			Medicine Hat			Harrington			Atlanta / Kingston		
Bismarck			Jacksonville	01 083	12 23	Nome			The Pas			Belle Isle			Montreal / San Juan		

Schiffsmeldungen.

1. V. 32. — 2. V. 32.

Erläuterung des Schiffsschlüssels: Wochentag P, Erdoktant Q, Breite (Süd unterstr.) LLL, Länge (Ost unterstr.) lll, Zeit (MEZ.) ZZ, Windrichtung DD, Windstärke F, Wetter ww, Luftdruck (mb) BB, Sicht V, Lufttemperatur (°C) TT, Kennzahl 3, Untere Wolken C_L, Mittlere Wolken C_M, Obere Wolken C_H, Bedeckungsgrad (alle Wolken) N, Unterschied zw. Luft- u. Wassertemperatur t_d, Dünung K, Richtung der Dünung d, Wetterverlauf W, Bedeckungsgrad (untere Wolken) N_L, Kurs des Schiffes d_s, Geschwindigkeit des Schiffes f, Art der Druckänderung i. d. letzten 3 Stunden und Betrag a bb

1. V. 32.

Schiffsname	P Q LLL	lll ZZ	DDF ww	BB V TT	3 $C_L C_M C_H$ N	t_d K d W N_L	d_s f a bb
Columbus	10 410	484 13	284 03	1026 9 12	3 1078	80002	27804
Weser	10 610	114 13	067 03	20 6 xx	3		
Wangoni	10 197	175 07	023 01	11 7 17	3 0000	54100	
Stuttgart	10 404	515 13	263 00	27 8 14	3 0000	72600	25300
Magdalena	10 293	448 13	312 25	20 8 21	3 3405	62774	
Mte. Olivia	13 535	049 13	000 05	08 4 07	3 xxx3	x0031	
Sierr. Ventan.	10 430	240 13	184 03	06 7 15	3 5xx8	51128	25815
Ant. Delfino	10 370	100 13	xx4 01	xx8 xx	3		
New York	10 486	221 13	323 01	048 14	3 7003	34813	67303
Bremen	10 427	442 13	617 01	208 07	3 0424	81710	69407
Mte. Sarm.	10 472	063 13	202 01	06 8 13	3 1683	32603	
Stuttgart	10 406	490 19	305 01	25 8 10	3 1444	91804	25611
Magdalena	10 303	436 19	015 82	17 8 18	3 32x8	84876	
Ant. Delfino	10 360	108 19	242 01	xx x xx	3		
Columbus	10 414	457 19	285 02	21 9 10	3 1515	90014	27918
Gen. Artig.	10 177	210 13	025 02	14 7 22	3 7025	44825	15300
Wangoni	10 182	475 13	024 00	12 7 22	3 0000	64100	
New York	10 481	250 19	123 02	02 8 12	3 4307	41814	57907
Sierr. Vent.	10 430	220 19	205 21	04 6 15	3 3xx8	51128	25303
Weser	10 602	105 19	068 03	19 6 xx	3		
Bremen	10 413	476 19	283 00	24 8 05	3 0000	60000	69402
Dresden	10 529	110 19	042 01	06 8 11	3 7002	52703	65109
Mte. Olivia	13 526	037 19	081 05	07 5 12	3 0508	20016	
Mte. Sarm.	10 485	051 19	181 01	08 8 14	3 1103	22601	
					3		
					3		
–	10 497	121 13	164 01	01 7 42	3		
	13 332	252 13	283 01	19 8 19	3 1003	23703	74307
	10 393	225 13	204 03	x9 8 17	3 5308	31727	55300
	10 377	329 13	315 03	14 7 14	3 x858	51020	
	10 354	292 13	224 63	13 2 xx	3 2788	x1x50	
	10 524	140 13	064 01	01 8 11	3 4xx4	64170	
	10 550	160 13	067 02	06 7 11	3 97x8	44124	66305
	10 501	254 13	044 01	04 9 11	3 17x4	74113	26805
	10 297	146 07	023 01	16 7 17	3 7003	61810	13605
	10 289	150 01	023 00	17 7 18	3 0000	51800	13602
	10 384	090 12	244 02	12 7 xx	3 1314	13622	53301
	10 303	140 13	024 01	18 7 17	3 0703	61813	13315
	10 352	134 13	242 01	14 8 15	3 1001	x2601	54324
	10 423	096 19	234 01	11 7 09	3 2103	34612	84300

2. V. 32.

Schiffsname	P Q LLL	lll ZZ	DDF ww	BB V TT	3 $C_L C_M C_H$ N	t_d K d W N_L	d_s f a bb
New York	20 476	278 01	205 22	998 8 11	3 6004	69754	57810
Dresden	20 526	135 01	083 01	1009 8 10	3 1004	32804	65106
Mte. Sarmient	20 493	036 01	203 00	10 8 10	3 0000	50000	
New York	20 470	303 07	223 10	999 7 09	3 6xx4	71774	67306
Bremen	20 425	523 01	x03 01	1026 9 05	3 3003	60003	6730[illegible]
Ant. Delfino	20 347	116 01	141 01	21 6 15	3 1002	71502	45301
Sierr. Vent.	20 431	204 01	204 03	06 6 15	3 5xx8	42828	25310
Magdalena	20 313	423 01	014 03	19 8 18	3 4xx8	83878	
Mte. Olivia	23 518	045 01	042 04	01 2 10	3 xxx3	30033	
Columbus	20 428	430 01	976 02	16 8 07	3 3xx4	91720	17613
Ad. Woermann	20 147	177 01	304 01	11 6 20	3 0000	61800	84302
Mte. Sarm.	20 501	017 07	223 02	09 7 09	3 51x5	51614	
Stuttgart	20 410	472 01	286 00	23 8 09	3 0000	94700	25801
Bremen	20 412	550 07	201 03	22 7 11	3 3008	10028	69811
Ant. Delfino	20 335	123 07	102 02	xx x xx	3		
Mte. Olivia	23 507	005 07	225 03	06 5 09	3 9xx8	30029	
Gen. Artig.	20 212	192 07	025 01	14 7 19	3 0713	54880	1530
Dresden	20 523	160 07	043 01	12 8 10	3 7002	42102	65
Sierr. Vent.	20 431	180 07	204 61	07 6 14	3 3xx8	02848	25
New York	20 470	303 07	223 10	999 7 09	3 6xx4	71774	673
Hamburg	20 470	351 01	283 02	1007 6 09	3 1003	74713	2780
Gen. Artig.	20 200	197 01	025 00	15 7 18	3 002x	54800	15300
Stuttgart	20 417	494 07	307 02	17 7 09	3 2505	95725	25[illegible]18
Columbus	20 438	404 07	306 25	06 8 09	3 3625	84724	173[illegible]
Magdalena	20 323	412 07	303 01	16 8 17	3 1003	73843	
					3		
–	20 466	298 01	244 01	01 7 11	3 2084	64173	28301
	20 503	133 01	000 07	06 8 11	3 3004	77x14	66309
	20 449	083 06	222 02	16 7 13	3 4204	44023	84307
	20 504	158 06	xxx 10	08 8 11	3 3004	51804	66109
	20 455	077 07	203 02	15 7 12	3 [illegible]35	42573	55318
	20 538	250 07	064 32	11 7 [illegible]	3 3005	44174	66100
	20 473	266 07	203 01	01 7 11	3 4xx4	61900	
	20 200	197 01	025 00	15 7 19	3 002x	54800	15307
	20 366	252 01	875 53	08 6 16	3 1119	61649	55604
	20 456	379 01	306 03	05 7 09	3		
	20 444	395 01	997 14	04 6 07	3		
	20 481	349 01	1024 40	999 7 09	3		
	20 458	346 01	324 02	1002 7 09	3		
	20 494	170 01	241 01	97 7 14	3		

Witterungsübersicht.

Montag, den 2. Mai 1932

Das gestrige Tief zwischen Bäreninsel und Norwegen ist ostwärts gewandert. Die okkludierte Zyklone konnte sich dabei noch vertiefen. Die bis zum südnorwegischen Bergland reichende Okklusion des Wirbels ist ostwärts herumgeschwenkt. Der gestern bis Finnland und Südschweden reichende hohe Druck ist durch diesen Vorgang stark abgebaut worden. Kaltluft, die in der Rückseitenströmung der nördlichen Depression südwärts floß, ist auch bis Island gelangt und hat dem dortigen Hoch neue Energie zugeführt. Auch der Keil bis Mittelnorwegen hat durch den Druckwellenberg Stärkung erfahren. Das polnische Tief ist der Auffüllung verfallen. Der Wirbel südwestlich Irland ist in westlicher Richtung zurückgedrängt worden. Der bis Südfrankreich reichende Ausläufer dieses Minimums ist unter geringer Vertiefung nach Norden herumgeschwenkt. Er hat sich zu einem selbständigen Teilhoch entwickelt. Die von diesem Ausläufer mitgeführte Warmluft konnte sich auch über Mitteldeutschland und Böhmen ausbreiten und die Bildung von Teilwirbeln fördern. Das ganze Druckgebilde wird in nördlicher und nordöstlicher Richtung vordringen. Unterstützt wird diese Entwicklung durch einen Vorstoß des südwestlichen Hochs, das über Spanien und Nordafrika ein Teilhoch aufbauen konnte.

Rieth.

Höhenluft-Beobachtungen.

Ort Seehöhe (m)	Zeit (MEZ.)	Einheit	Höhen-Temperaturen und -Feuchtigkeiten														Bemerkungen
Hamburg 18	7.28	m	Boden	300	620	1080	1320	1760	2820	4810	5970						Um 4 Uhr Temperatur bei ca 4600 m im E. Um 7 Uhr Wolkenschicht und Nebel gehoben, oberhalb Wolkenhöhe direkte Faltenlinien vorhanden bis 3500 m, darüberliegend Zunahme der Bewölkung, im SW, W und NW [illegible]
		°C	10.0	9.1	9.8	6.8	8.0	6.2	−0.8	−12.0	−21.8						
		%	72	68	65	60	45	35	45	72	85						
		mb	1005	973	947	885	859	813	775	563	403						
Lindenberg 106	7	m	Boden	200	400	600	800	1200	1500	1700	1900						
		°C	10.6	9.8	12.6	12.3	12.6	9.6	7.8	8.3	9.3						
		%	73	72	55	58	50	68	60	52	52						
		mb	993	981	964	937	913	873	840	800	777						3/4 bed. 30 - 50 km Sicht
Königsberg 28	8	m	Boden	300	1500	2300	2400	3000	4400	4500	5300						
		°C	12.0	12.6	4.2	−0.4	0.0	−1.3	−9.4	−9.5	−14.4						
		%	80	73	80	72	70	62	52	50	65						
		mb	1011	970	848	765	752	700	580	580	525						1/2 bed. 20 - 50 km Sicht
München 526	8	m	Boden	1900	2400	3400											
		°C	8.4	1.3	1.4	−3.3											
		%	89	98	98	98											Reg. 10 - 20 -
		mb	950	798	755	665											
		m															
		°C															
		%															

Höhenwinde.

Ort	Seehöhe (m)	Zeit (MEZ.)	0 7 T.	200 8 T.	500 9 T.	1000 10 T.	1500 11 T.	2000 12 T.	2500 13 T.	3000 14 T.	3500 15 T.	4000 16 T.	4500 17 T.	5000 18 T.	6 T. 19 T.
Breslau 104	128	7	E 2		ONE 11	ONE 7		NW 6		SSW 2	1/2 bed. 4 - 10 km Sicht				
Hamburg 260	18	7	ENE 5		NW, N 21	E, S 13		ENE 3		SE 4		SE 5	3/4 bed. 10 - 20 km Sicht		
Hannover 065	56	6	E, N 5		E, S 14	E, S 8		SE, E 6		SE 3	SW, S 2	3/4 bed. 20 - 50 km Sicht			
Wilhelmshaven 165	5	8	E 9	E 12	ENE 17	ESE 13	ENE 9	SE, E 8	ESE 8	SE, E 6	SW, W 5	3/4 bed. 10 - 20 km Sicht			
Stettin 660	2	8	ESE 2		SE, E 11	ESE 12	E, S 15			3/4 bed.		10 - 20			
Hannover 265	55	7	E 4		ENE 10	ENE 13		SE 12		SE 9		S 12	bed. 20 - 50 km Sicht		
Lindenberg 370	106	11	ESE 7		E, S 15	ESE 10		SE, E 7		3/4 bed.		20 - 50 km Sicht			
Prag 545	284	8	NE 8		SW 7	S 5	S 7	SW 6							
Olmütz 419	283	8	Stille		E, N 9	SE, E 13		S, E 6		SE, E 4					
Salzburg 590	420	6	NW 5		400 NW 12	1400 NW 6	1800 S 7			2450 SW, E 11		bed. 30 - 50 km Sicht			
Linz a/D. 315	264	7	W 2			S 3		SSE 5		SSW 12	SSW 14	10 - 20 -			
												Nachtrag v. 1. Mai 1932			
Stampes		13	E 3		E, S 4	SE, S 5		SE, S 7	SE, E 9						
Nagoya 320		13			S 3	NW, N 8		N, W 19							

Ort	Seehöhe (m)	Zeit (MEZ.)	0 7 T.	200 8 T.	500 9 T.	1000 10 T.	1500 11 T.	2000 12 T.	2500 13 T.	3000 14 T.	3500 15 T.	4000 16 T.	4500 17 T.	5000 18 T.	6 T. 19 T.
Dresden 155	152	7	ENE 3		SE 8	SE 9		SE 4		S 6		S 7	3/4 bed. 20 - 50 km Sicht		
Lindenberg 370	106	8	E, S 6		ESE 14	ESE 8		SE, E 7	SE, E 3		20 - 50 km Sicht		3/4 bed.		
Königsberg 320	28	4 3	NE 1		S, W 2	SE, S 2		ESE 2		S 2	20 - 50 km Sicht		1/4 bed.		
Bremen 110	10	6	E 5		ESE 14	ESE 16		ESE 12		SE, E 12		SSE 11	bed. 10 - 20 km Sicht		
Köln 365	28	8	Stille		WNW 6	W, NW 4	NW 7			Nebel			2 - 4 -	-	
Gleiwitz 247	247	8	ENE 5		ESE 10	ESE 5		SE 7	SW, W 8	SE 4			bed. 10 - 20 -		
Berlin 065	56	10	ENE 7		E, S 9	ESE 11	SE 9			S 4		20 - 50 -	-		
Stettin 660	2	11	SE 9		E, S 20	ESE 14		SSE 5		S, E 3	3/4 4 -	20 - 60 -	-		
Klagenfurt 450	450	7	Stille		E 7	SW, W 5		SSW 26		3 4 -	-	20 - 50 -	-		
Innsbruck 575	575	6	E, S 2		400 SE 2			SE, E 3			bed.	10 - 20 -	-		
Wien 156	156	6	S 2		500 S, W 2		1000 SW, W 1			3500 SE, E 22		4000 SSW 14	1/2 bed. 20 - 50 km Sicht		
Valencienne	53	13			SE 5	SE 12	SE 11	SE 15	SE, E 8						

Eisbericht Nr. 126 vom Montag, 2. Mai 1932

Unter Ausschluß jeglicher Haftung herausgegeben von der Deutschen Seewarte
Telef.: 36 11 32. Telegr.: „Seewarte Hamburg"

Spalte E bedeutet Eisverhältnisse wie folgt:

- . = Eisfrei
- 1 = Loser Eisbrei oder Neueis
- 2 = Festes Eis
- 3 = Treibeis
- 4 = Zusammengeschobener Eisbrei oder Packeisstreifen
- 5 = Offene Seerinne längs der Küste
- 6 = Starkes Festeis
- 7 = Starkes Treibeis
- 8 = Packeis
- 9 = Eispressung
- x = Nicht gemeldet

Spalte S bedeutet Schiffahrtsverhältnisse wie folgt:

- . = Schiffahrt unbehindert
- 1 = Schiffahrt für Dampfer unbehindert, für Segler erschwert
- 2 = Schiffahrt für schwache Dampfer erschwert, für Segler geschlossen
- 3 = Schiffahrt nur für starke Dampfer möglich
- 4 = Schiffahrt nur für Dampfer mit Eisverstärkung möglich
- 5 = Schiffahrt wird durch Eisbrecher aufrecht erhalten
- 6 = Aufgebrochene Fahrrinne im Eise vorhanden
- 7 = Schiffahrt vorläufig geschlossen
- 8 = Schiffahrt hat aufgehört
- 9 = Schiffahrtsverhältnisse unsichtigen Wetters wegen nicht zu erkennen
- x = Nicht gemeldet

Spalte T bedeutet **Lufttemperatur** in C°. Alle Angaben im Bericht beziehen sich auf Beobachtungen von etwa 0800 h des Ausgabetages, soweit nicht anders vermerkt

Lettland, Funkmeldung

Beobachtungsstellen	E	S	T	Bemerkungen
Papensee	.	.		
Libau, Hafen	.	.	11	
Libau, Seegebiet	.	.		
Steinort	.	.		
Windau, Hafen	.	.	8	
Windau, Seegebiet	.	.		
Lyserort, NW-SW	.	.		
Lyserort, NW-NO	.	.		
Michaelsturm	.	.		
Domesnäs, NW	.	.		
Domesnäs, NO	.	.		
Domesnäs, SO	.	.		
Markgrafen	.	.		
Riga, Seegebiet	.	.		
Riga, Hafen	.	.	10	
Haynasch	3	2		

Estland, Funkmeldung

	E	S	T	
Zerel SO	.	.		
Zerel SW	.	.		
Filsand	.	.	7	
Ristna SW	.	.		
Ristna NW	.	.		
Ristna NO	.	.		
Tachkona NW	.	.		
Tachkona NO	.	.		
Odensholm SW	.	.		
Odensholm NW	.	.		
Odensholm NO	.	.		
Packerort NW	.	.		
Packerort NO	.	.		
Surup NW	.	.		
Surup NO	.	.		
Nargen NW	.	.		
Nargen NO	.	.		
Nargen SO	.	.		
Reval, Reede	.	.	11	
Kokskär NW	.	.		
Kokskär NO	.	.		
Eckholm NW	.	.		
Eckholm NO	.	.		
Stenskär SW	.	.		
Stenskär NW	3	2		
Stenskär NO	1	X		
Narva, Reede	3	8	11	
Pernau, Reede	.	.		
Kynö SO	.	.		
Kynö SW	3	3		
Kynö NW	3	3		
Paternoster SO	X	9		
Paternoster NO	X	9		
Raugi (Ins.Moon)	.	.		
Worms SW	.	.		
Worms NW	.	.		
Runö NO	X	9		
Runö SO	X	9		
Runö SW	X	9		
Runö NW				

Rußland, Funkmeldung

Beobachtungsstellen		E	S	T	Bemerkungen
Lissy Noss		X	X	8	
Kronstadt, Reede		X	X		
Tolbukin		X	X		
Schepel		X	X		
Sojkina-Berge		X	X		
Kurgalow		X	X		
Stirsudden-Seskär	Zwischen den Meridianen	X	X		
Seskär-Nerwa		3	5		
Nerwa-Sommers		3	5		
Sommers-Hochland		3	5		
Lavensari-Gr. Tütters, zwisch. Parallelen		3	5		
Gr.Tütters Parell. u.Kl.Tütters Merid.,zw.		3	5		
Hochland-Stenskär	Zwischen der Meridianen von	3	3		
Stenskär-Kalbådangrund		.	.		
Kalbådangrund-Kokskär		.	.		
Kl. Tütters und Stenskär		.	.		
Stenskär-Eckholm		.	.		
Eckholm-Kokskär		.	.		
Kokskär-Nargen		.	.		
Nargen-Packerort		.	.		
Packerort-Odensholm		.	.		
Odensholm-Tachkona		.	.		
Tachkona-Dagerort		.	.		
Dagerort, zwisch. Merid. u. Parallel von		.	.		

Polen, Funkmeldung vom:

	E	S	T	
Karwen N				
Rixhöft N				
Rixhöft O				
Hela N				
Hela O				
Hela S				
Hela W				
Hela, Hafen				
Oxhöft N				
Gdingen O				
Gdingen SO				
Gdingen, Hafen				

Eisbericht Nr. 146 vom Montag, 2. Mai 1932

Ohne Anschluß jeglicher Haftung herausgegeben von der Deutschen Seewarte Fernruf 50 1 20 Telegramm-Adresse „Seewarte Hamburg"

Spalte E bedeutet Eisverhältnisse wie folgt:

- . = Eisfrei
- 1 = Loser Eisbrei oder Neueis
- 2 = Festes Eis
- 3 = Treibeis
- 4 = Zusammengeschobener Eisbrei oder Packeisstreifen
- 5 = Offene Seerinne längs der Küste
- 6 = Starkes Festeis
- 7 = Starkes Treibeis
- 8 = Packeis
- 9 = Eispressung
- x = Nicht gemeldet

Spalte S bedeutet Schiffahrtsverhältnisse wie folgt:

- . = Schiffahrt unbehindert
- 1 = Schiffahrt für Dampfer unbehindert, für Segler erschwert
- 2 = Schiffahrt für schwache Dampfer erschwert, für Segler geschlossen
- 3 = Schiffahrt nur für starke Dampfer möglich
- 4 = Schiffahrt nur für Dampfer mit Eisverstärkung möglich
- 5 = Schiffahrt wird durch Eisbrecher aufrecht erhalten
- 6 = Aufgebrochene Fahrrinne im Eise vorhanden
- 7 = Schiffahrt vorläufig geschlossen
- 8 = Schiffahrt hat aufgehört
- 9 = Schiffahrtsverhältnisse unsichtigen Wetters wegen nicht zu erkennen
- x = Nicht gemeldet

Spalte T bedeutet Lufttemperatur in C°. Alle Angaben im Bericht beziehen sich auf Beobachtungen von etwa 0800 des Ausgabetages, soweit nicht anders vermerkt

Finnland, Funkmeldung

Beobachtungsstellen	E	S	T	Bemerkungen
Björkösund	.	.		
Werkkomatala, Umgebung von	7	7		
Björkö, Seegebiet West von	3	7		
Wiborg-Trangsund, Fahrwasser	.	.		
Trangsund-Rödhäll, Fahrwasser	4	6		
Rödhäll, außerhalb	7	5		
Kotka, Hafen nebst Umgebung	1	.		
Rankö, außerhalb	2	6		
Luppi, außerhalb	3	1		
Boistö, bei	1	1		
Glosholm, bei	1	1		
Hochland, Seegebiet W von	3	1		
Helsingfors S Hafen nebst Umgebung	.	.	11	
Sweaborg, außerhalb	.	.		
Graskarsbådarna, außerhalb	3	1		
Porkala, bei	.	.		
Kallbådan, außerhalb	3	1		
Barösunds Fjärd	3	1		
Jussarö, Seegebiet außerhalb	3	.		
Hangö Hafen nebst Umgebung	.	.	7	
Russarö, Umgebung von	3	.		
Russarö, Seegebiet im äußerst. Sichtkreis von	.	.		
Hangö W-Fjärd	1	1		
Gullkrona Fjärd, S-Teil von	.	.		
Åbo Hafen bis Stora Bocken	.	.		
Ersan Fjärd	.	.		
Lohm, Umgebung von	.	.		
Widskärsfjärd	.	.		
Utö, bei	.	.		
Utö, Seegebiet im äußersten Sichtkreis von	.	.		
Skärhet	.	.		
Degerby, bei	.	.		
Ledsund, bei	.	.		
Nyhamn, O. von	.	.		
Kobbaklintar, Seegebiet außerhalb	.	.		
Mariehamn, Schärenhof vor	.	.	9	
Eckerö, West von	.	.		
Storbrotten, Umgebung von	.	.		
Raumo, Schärenhof außerhalb	.	.		
Raumo, Seegebiet nahe außerhalb	.	.		
Kelandersgrund, Umgebung von	.	.		
Räfsö und Mäntyluoto innere Hafengebiete	.	.		
Mäntyluoto Reede	.	.		
Kallo und Räfsö, außerhalb	.	.		
Räfsö, Seegebiet im äußersten Sichtkreis von	.	.		
Wasklot Hafen nebst Schärenhof	1	5	4	
Storhästen und Ensten, zwischen	2	5		
Rönnskär-Fahrwasser	2	3		
Norrskär-Fahrwasser	2	3		
Jakobstadt Hafengebiet	1	8		
Aggö, Reede bei	1	8		
Mässkär, Seegebiet außerhalb	.	8		
Kaplla Hafengebiet	1	8		
Tankar, innerhalb	2	8		
Tankar, Seegebiet außerhalb	x	8		
Brahestads Reede	x	8		
Nankisinen, nach außen gen	x	8		
Isokraaseli, Seegebiet N von	x	8		
Uleaborgs, äußere Hafengebiete	x	8		
Uleaborgs Hafengebiete, Fahrstraße nach	x	8		
Marjaniemi, Seegebiet außerhalb	x	8		
Kemi Hafengebiete	x	8		
Kemi, Seegebiet außerhalb	x	8		

Schweden, Funkmeldung

Beobachtungsstellen	E	S	T	Bemerkungen
Karlsborg, Fahrwasser nach	x	8	4	
Rödkallen, Seegebiet vor	x	8		
Lulea durch Tjuvholmsund, Fahrwasser nach	x	8		
Gässören, Seegebiet vor	x	8	5	
Västra Kvarken	.	.		
Skag, Seegebiet vor	.	.		
Hernö, Seegebiet vor	.	.	6	
Svanö, Angermanälven oberhalb	1	2		
Svanö, Angermanälven unterhalb	.	.		
Bremö, Seegebiet vor	.	.		
Bremö bis Draghällan-Feuer, Fahrwasser	.	.		
Alnösundet	.	.		
Liljungfrun, Seegebiet vor	.	.		
Eggegrund, Seegebiet rund um	.	.		
Gävle, Nordfahrwasser nach	.	.		
Öregrundsgrepen	.	.		
Grundkallen-Feuerschiff, Seegebiet um	.	.		
Söderarm, Seegebiet vor	.	.		
Sandhamn, Seegebiet vor	.	.		
Sandhamn nach Stockholm, Fahrwasser	.	.	7	
Landsort, Seegebiet vor	.	.		
Landsort bis Stockholm, Fahrwasser	.	.		
Hävringe bis Oxelösund, Fahrwasser	.	.		
Kalmarsund nördlich Kalmar	.	.	7	
Kalmarsund südlich Kalmar	.	.		
Kalmarsund, südliche Einfahrt zum	.	.		
Karlshamn, Seegebiet vor	.	.		
Öresund, südliche Einfahrt zum	.	.		
Flintränaen	.	.		
Hälsingborg, Seegebiet vor	.	.		
Öresund, nördliche Einfahrt zum	.	.		
Halmstad, Seegebiet vor	.	.		
Varberg, Seegebiet vor	.	.		Eröffnung der Schiffahrt wird erwartet:
Vinga, Seegebiet vor	.	.		
Vinga bis Göteborg, Fahrwasser	.	.		
Smögen, Seegebiet vor	.	.		
Briefmeldung vom: 30. IV.				
Malören, Seegebiet	3	8		in etwa 3 Wochen
Salmis, nach	6	8		
Kalix Häfen, nach	6	8		
Norrströmsgrund bis Rödkallen	6	8		etwa um den 10. Mai
Rönnskär Seegebiet	3	8		
Piteå, nach	6	8		
Skellefteå, Burea und	2	8		in etwa einer Woche
Ursviken	2	8		
Garafjärd Ankerplatz, nach	2	8		etwa am 10. Mai
Raten u. Sikeå, nach	2	8		in etwa 1 Woche
Stora Fjäderrägg, Seegebiet	7	4		
Bergudden, Nord um	3	4		
Holmögadd, O-NO um	3	3		
Storbådan bis Bredskär	3	1		
Bredskär bis Holmsund	.	.		
Umeå, nach	2	6		
Hörnefors u. Norrbyskär, nach	.	.		
Nordmaling, nach	2	2		Rinne im Eise
Husum, nach	.	.		
Örnskjöldsvik, nach	2	1		Rinne im Eise
Sässker bis Ullånger	2	2		
Klingerfjärd, im	3	2		
Saltvik bis Hudiksvall	3	1		
Örskär, um	3	x		

Der Eisbericht erscheint täglich mit Ausnahme von Sonn- und Feiertagen. Bezugspreis für das Winterhalbjahr beträgt RM. 20.— einschließlich einer Eisübersichtskarte, die als Anlage beigegeben wird, wenn die Entwicklung der Eisverhältnisse es fordert. Bestellort: „Hamburg, Deutsche Seewarte".

Täglicher Wetterbericht.

Jahrgang: 57 Nr.: 124

Herausgegeben von der Deutschen Seewarte.
Verlagsort Hamburg.

Dienstag, den 3. Mai 1932

Versendung 6mal wöchentlich. Der Sonntagsbericht erscheint nachträglich.

Erläuterung: Die Beobachtungen sind sämtlich in der Form der 1929 in Kopenhagen beschlossenen Einheitsschlüssel wiedergegeben; die ausländischen jedoch zum Teil gekürzt. Kurze Erläuterungen zu den einzelnen Ziffern werden am 1. eines jeden Monats dem Täglichen Wetterbericht beigegeben. Eingehend finden sie sich in „Schlüssel und Anweisung für Obstelegramme", Aufl. I, 1930, zu beziehen von der Deutschen Seewarte, Hamburg. **Luftdruck** in Millibar, umgerechnet auf den Meeresspiegel, bei Bergen auf die nächste Tausenderhöhe (1000 mb = 750.1 mm, bezogen auf 0° C und Schwere in 45° Breite). **Temperatur** in Celsiusgraden. **Windrichtung:** 08 = E, 16 = S, 24 = W, 32 = N. **Windstärke** nach Beaufort-Teilung (0 = Stille, 12 = Orkan). Die **Wolkenhöhe** (h) bezeichnet bei Bergen, wenn Wolken unter Orthöhe vorhanden sind, den Abstand von der Oberfläche dieser Wolken.

Erläuterung des Schlüssels	Untere Wolken	Mittlere Wolken	Wetter	Sicht	Wolkenhöhe	Bedeckungsgrad (untere Wolken)	Windrichtung	Windstärke	Wetterverlauf	Bedeckungsgrad (alle Wolk.)	Luftdruck (mb)	Lufttemperatur (°C)	Relative Feuchte	Obere Wolken	Art der Druckänderung i. d. letzten 3 Stunden und Betrag	Niederschlagmenge (mm)	Höchsttemperatur	Tiefsttemperatur	Seegang	Sicht nach See	Erdbodenzustand	Unterschied zw. Luft- u. Wassertemperatur	Dünung	Richtung der Dünung
	C_L	C_M	ww	V	h	N_L	DD	F	W	N	BBB	TT	U	C_H	a bb	RR	MM	mm	S	V_s	E	t_d	K	d

Deutsche Binnenlandorte	Gestern 14h MEZ. C_LC_M	ww VhN_L	DDF WN	BBB TT	U C_H abb	Gestern 19h MEZ. C_LC_M	ww VhN_L	DDF WN	BBB TT	U C_H abb	R_2R_2 MM E	Heute 8h MEZ. C_LC_M	ww VhN_L	DDF WN	BBB TT	U C_H abb	R_1R_1 mm E
Wilhelmshaven 10430	03	22 790	181 28	10055 16	6X 300	6X	62 548	203 58	10079 11	9X 307	6X 15 1	6X	64 618	263 85	10084 09	9X 402	14 09 1
Bremen	07	03 880	202 78	055 16	6X 301	62	62 635	224 58	077 11	9X 208	02 16 1	6X	64 638	243 58	090 10	9X 303	17 09 1
Hamburg 10403	07	02 780	104 26	057 19	4X 702	62	62 662	022 28	067 14	6X 406	97 21 1	6X	51 438	322 58	086 09	9X 205	05 08 1
Kiel	5X	02 755	084 15	091 11	7X 601	53	02 754	084 15	091 10	8X 600	00 11 0	5X	02 746	083 16	100 08	9X 300	00 07 0
Flensburg	06	02 7X0	043 17	104 12	80 400	03	02 760	042 15	101 12	77 300	00 15 0	32	03 758	041 28	111 09	9X 300	00 08 X
Stettin 10404	10	02 961	103 15	072 19	48 804	07	02 890	102 27	064 17	52 601	00 20 0	57	22 863	042 58	064 11	8X 301	02 11 1
Danzig 10405	77	02 853	044 15	113 16	68 810	51	02 752	282 04	109 11	88 301	00 17 0	73	02 854	323 15	082 12	78 601	00 09 0
Königsberg i. Pr.	43	02 964	103 15	119 17	61 807	07	02 990	044 15	115 14	78 601	00 19 0	47	02 863	083 15	080 14	78 803	00 10 0
Aachen 10407						57	03 854	224 28	109 14	6X 403	91 14 0	53	02 876	204 27	118 09	7X 300	00 08 0
Nordhorn	6X	74 648	222 58	060 12	9X 305	62	61 754	222 58	084 11	9X 308	18 12 2	5X	03 758	221 28	095 09	9X 301	91 08 0
Hannover 10421	57	61 655	233 26	063 15	7X 404	62	62 636	264 58	090 11	9X 307	04 15 1	52	22 654	253 58	097 09	9X 701	07 09 1
Erfurt 10446	62	62 646	245 58	072 11	8X 210	62	62 855	—	099 10	9X 1X1	92 10 0	52	05 765	223 28	115 10	8X 401	99 08 1
Magdeburg	03	02 790	182 27	044 20	4X 702	6X	61 748	556 58	067 12	8X 309	95 21 1	5X	62 648	264 58	095 11	3X 204	11 10 1
Berlin 10440	08	02 890	073 26	044 20	58 804	52	03 765	062 28	040 20	5X 300	00 22 0	6X	54 528	244 48	070 10	9X 004	08 10 1
Dresden 10410	17	02 754	201 27	027 23	41 601	62	03 745	246 78	079 12	8X 305	91 22 0	62	61 754	243 58	099 10	8X 303	95 10 1
Grünberg i. Schl.	01	02 890	084 27	040 22	46 809	91	02 764	082 27	034 20	56 603	00 23 0	6X	52 638	244 48	074 10	0X 305	01 09 1
Breslau 10411	10	02 872	082 16	038 24	48 809	91	02 664	203 27	027 22	58 501	00 25 0	62	02 645	244 48	084 11	8X 202	97 11 0
Essen 10437	6X	62 638	223 58	082 11	9X 308	52	02 664	201 27	101 12	8X 402	13 17 1	32	03 754	182 28	103 09	8X 300	00 08 0
Mirow	32	01 862	085 17	069 18	54 6XX	80	01 874	054 17	056 18	67 606	02 20 0	5X	03 84X	023 48	071 09	9X 304	92 09 1
Hof	62	62 735	204 58	079 08	9X 305	62	62 735	203 58	104 12	9X 306	05 13 1	52	03 [illegible]	203 28	126 07	9X 40[illegible]	15 05 1
Gleiwitz	10	02 873	202 25	042 25	38 808	03	02 780	[illegible]	046 [illegible]	[illegible] 404	00 26 0	62	22 [illegible]	202 5[illegible]	[illegible]	9X 305	02 10 1
Frankfurt am Main	62	61 645	224 58	097 12	8X 305	62	03 754	[illegible]	126 12	7X 307	07 13 1	63	05 [illegible]	201 16	[illegible] 10	8X 300	97 07 1
Karlsruhe 10413	62	81 945	554 78	119 12	7X 306	51	02 755	[illegible]	132 11	81 302	97 13 1	62	61 [illegible]	234 58	146 10	8X 301	01 08 1
Friedrichshafen	62	61 765	223 58	149 09	8X 306	52	02 874	202 56	155 10	76 303	07 15 1	5X	02 875	202 26	[illegible] 09	8X 300	00 08 1
Fürth	62	62 746	224 58	103 10	9X 807	62	64 746	244 58	124 09	9X 307	06 15 1	57	02 853	223 26	142 10	81 303	03 07 1
München 10414	62	62 745	557 58	136 07	9X 205	62	61 744	245 58	151 08	9X 206	12 09 1	71	02 865	245 16	159 09	82 301	04 04 1
Feldberg i. T. 801 m	XX	67 009	265 59	8943 06	9X 305	53	03 734	765 58	8965 05	9X 306	14 06 1	63	02 726	264 17	8971 06	8X 400	00 04 1
Kahler Asten 850 m	XX	67 1X9	245 59	937 07	9X 305	XX	67 2X9	225 59	959 05	9X 305	21 12 1	5X	03 708	205 38	960 05	9X 801	01 04 1
Wasserkuppe 926 m	6X	66 809	228 59	939 06	9X 305	6X	67 009	[illegible] 59	960 05	9X 304	04 11 2	XX	46 009	224 39	970 04	9X 801	02 03 2
Brocken 1153 m	5X	05 548	264 28	922 07	9X 404	XX	67 009	245 59	928 04	9X 303	07 11 1	XX	46 009	248 59	936 02	9X 401	08 02 1
Fichtelberg 1213 m	XX	46 009	225 29	920 07	9X 303	XX	67 009	261 59	927 03	9X 300	04 11 1	XX	46 009	247 59	9044 02	9X 305	05 01 1
Schneekoppe 1610 m																	
Feldberg, Schw. 1497 m	6X	88 009	574 79	8983 01	9X 309	50	02 914	575 75	8997 02	91 202	06 02 2	6X	46 009	534 79	9000 01	9X 300	01 50 1
Zugspitze 2962 m	XX	77 0X9	265 69	6980 57	9X 102	XX	77 009	308 69	6987 59	9X 203	08 52 9	XX	77 009	305 69	6995 59	9X 200	04 59 9

Deutsche Küstenorte (o) und Feuerschiffe (†)	Gestern 14h MEZ. C_LC_M	ww VhN_L	DDF WN	BBB TT	U C_H abb	Gestern 19h MEZ. C_LC_M	ww VhN_L	DDF WN	BBB TT	U C_H abb	R_2R_2 $\frac{S\ V_s\ E_0}{t_d\ K\ d\dagger}$	Heute 8h MEZ. C_LC_M	ww VhN_L	DDF WN	BBB TT	U C_H abb	R_1R_1 $\frac{S\ V_s\ E_0}{t_d\ K\ d\dagger}$
Borkumriff †	6X	62 758	103 58	10XXX 09	9X 302	6X	61 658	081 58	10XXX 08	9X 302	03 4 11	XX	46 109	000 39	10110 08	9X 405	08 5 11
Borkum o	6X	52 358	162 28	063 11	9X 105	6X	22 538	000 58	079 10	9X 303	04 6 10	62	05 535	282 58	095 09	9X 304	11 0 52
Außenjade †	6X	81 648	083 78	XXX 10	9X 301	6X	64 538	081 58	XXX 10	9X 205	XX 2 12	6X	64 638	041 58	XXX 08	9X 303	XX 3 11
Cuxhaven 10423 o	40	03 758	084 28	071 14	6X 802	40	03 648	063 48	078 —	—	— 1 61	60	05 538	063 58	005 08	X0 305	XX 1 51
Elbe I †	25	03 854	063 28	073 10	8X 300	34	51 744	064 28	079 10	8X 302	97 2 22	32	21 744	063 28	096 08	9X 303	02 4 21
Helgoland 10466 o	57	03 748	043 28	073 10	8X 803	5X	03 648	044 28	079 11	9X 303	XX 2 60	33	03 748	042 28	095 09	9X 300	XX 2 71
Amrumbank 10462 †	52	03 875	063 28	XXX 11	8X 801	5X	03 878	083 28	XXX 10	9X 304	00 2 32	53	03 884	083 28	XXX 09	9X 402	00 3 32
List o	07	02 880	086 27	090 13	70 801	07	03 778	063 28	088 13	9X 302	00 [illegible] X0	57	02 764	085 27	099 10	8X 101	00 3 X0
Bülk o	07	03 790	085 28	092 11	XX 801	07	02 790	084 27	092 09	XX 402	00 2 70	07	02 790	064 25	096 08	X0 403	00 2 70
Marienleuchte o	5X	03 741	066 28	XXX 08	0X 300	03	02 797	045 27	XXX 08	0X 505	00 3 70	57	02 744	045 25	XXX 08	0X 300	00 3 70
Fehmarnbelt †	5X	02 677	084 27	100 09	8X 801	47	03 674	065 28	097 09	8X 301	XX 2 00	17	02 673	064 25	099 08	8X 302	XX 2 00
Warnemünde o	02	03 890	085 28	083 16	7X 703	04	02 890	043 25	080 14	76 600	00 3 80	5X	03 768	043 18	082 09	8X 300	00 2 80
Arkona 10464 o	07	05 690	086 25	096 07	91 805	07	03 690	087 18	9X6 01	00 550	—	07	14 790	379 17	083 06	9X 300	00 7 80
Adlergrund †	7X	02 856	063 26	106 09	8X 603	7X	02 856	065 26	096 08	8X 603	05 W.T.	7X	03 858	045 28	095 07	8X 805	04 W.T.
Rügenwaldermünde o	56	02 774	083 15	136 19	50 707	04	01 780	043 13	113 13	70 803	00 2 70	05	01 680	024 13	100 08	80 802	00 3 60
Memel 10467	XX	– –	022 15	140 16	60 903							06	02 790	042 14	097 17	50 605	00 0 70

Deutsche Küstenorte (o) und Feuerschiffe (†)	Gestern 17h MEZ. C_LC_M	ww VhN_L	DDF WN	BBB TT	U C_H abb	Heute 2h MEZ. C_LC_M	ww VhN_L	DDF WN	BBB TT	U C_H abb		Heute 11h MEZ. C_LC_M	ww VhN_L	DDF WN	BBB TT	U C_H abb	
Borkumriff †	6X	XX X48	082 58	10XXX 08	9X 304	6X	62 5X8	241 58	10XXX 08	9X 303							
Borkum o	6X	22 538	000 58	073 10	9X 305	XX	62 6X9	241 58	093 09	9X 207		62	63 525	082 58	10101 09	9X 203	
Außenjade †	6X	81 648	083 28	XXX 11	8X 301							6X	62 549	021 58	XXX 08	8X 301	
Wilhelmshaven o	6X	62 648	202 58	066 14	9X 300	6X	64 5X8	222 58	086 10	9X 302		6X	61 448	322 58	093 09	9X 402	
Cuxhaven o						XX	03 6XX	061 28	095 10	XX 300	XX 1 61						
Elbe I †	35	51 744	064 28	075 11	8X 301							32	03 754	061 78	101 08	9X 303	
Helgoland o	5X	03 748	044 28	073 11	8X 300	XX	03 7X9	043 28	082 10	9X 809							
Amrumbank †	5X	03 878	064 28	XXX 11	9X 300							54	02 883	322 25	XXX 12	8X 306	
List o	87	02 754	087 27	087 13	7X 801	07	03 750	067 28	099 10	8X 301		07	01 780	065 14	109 13	72 305	
Bülk o	07	02 890	084 27	088 11	XX 807							07	02 790	084 25	104 10	X0 304	
Marienleuchte o	03	02 796	065 26	XXX 07	0X 300							5X	02 747	045 27	XXX 08	0X 307	
Fehmarnbelt †																	
Arkona o	07	05 690	086 25	096 07	91 805							57	14 753	398 16	095 06	9X 306	–
Adlergrund †	1X	02 854	064 14	101 09	80 60[illegible]							7X	02 855	044 15	106 09	8X 305	04 W.T.

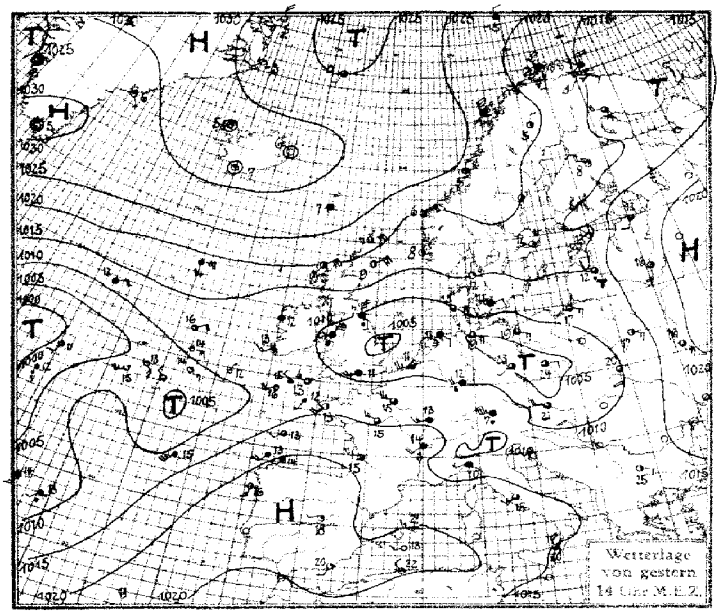

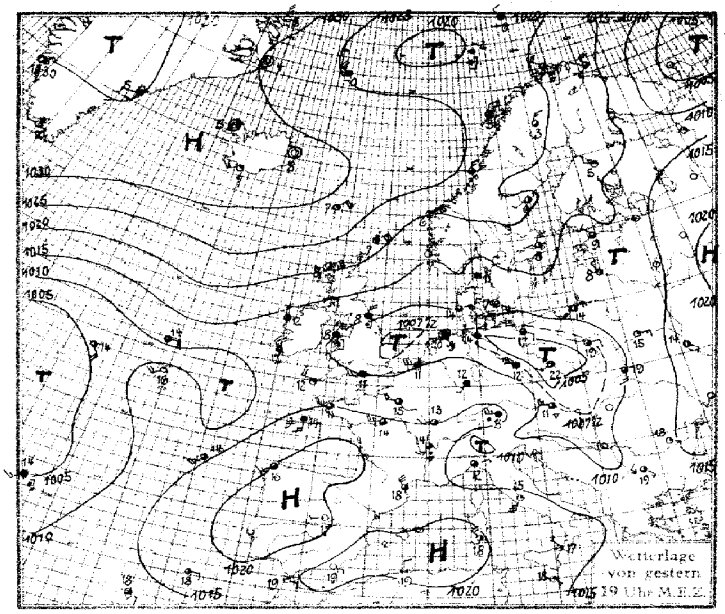

Luftdruck, Temperatur, Wind, Himmelszustand der nördlichen Halbkugel 7 Uhr M.E.Z.

SEEWARTE

Dienstag 3. Mai 1932

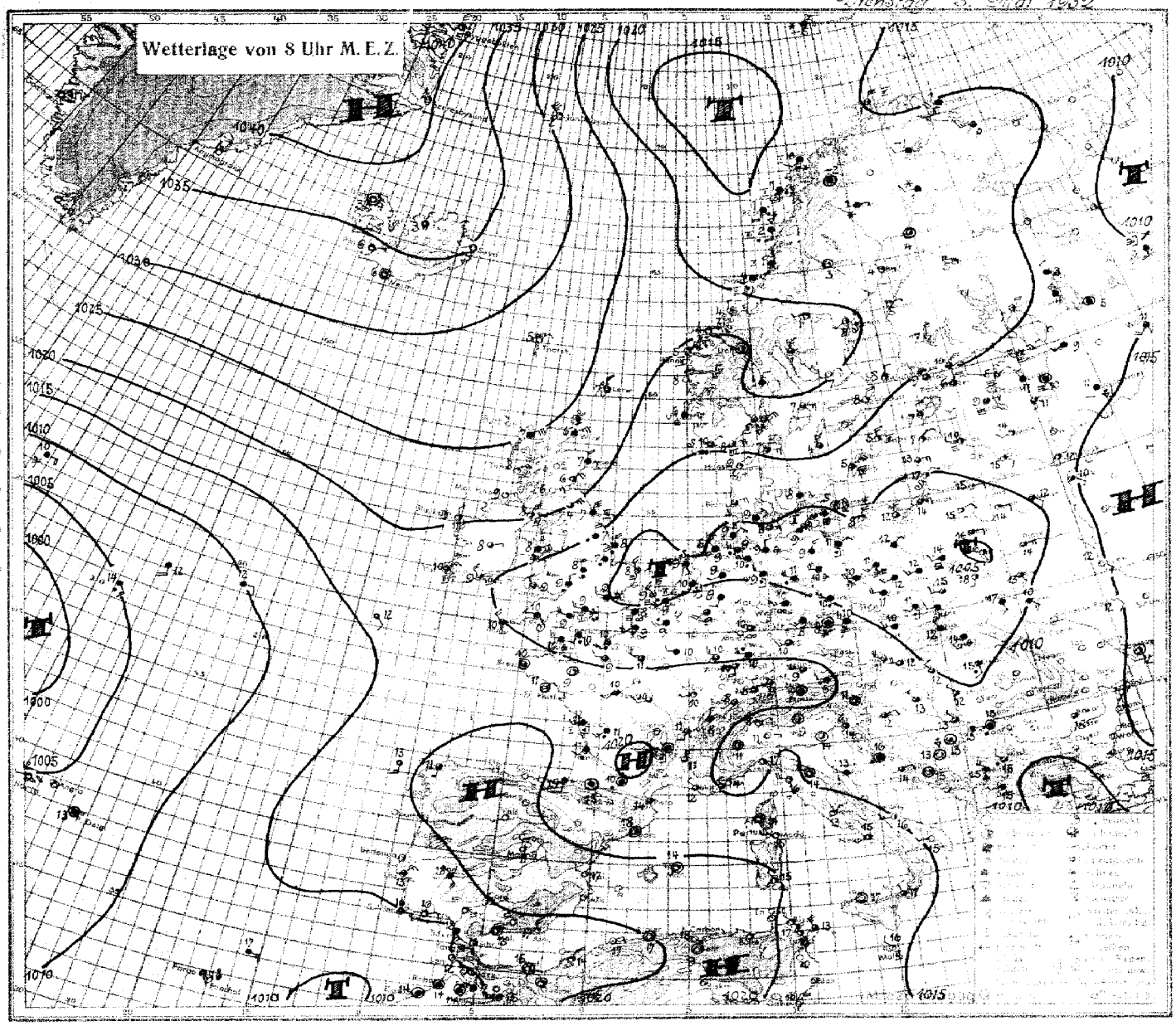

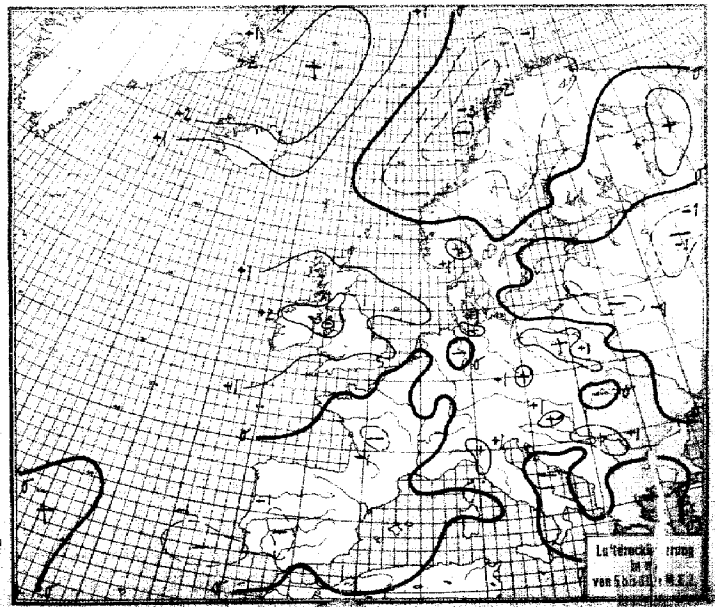

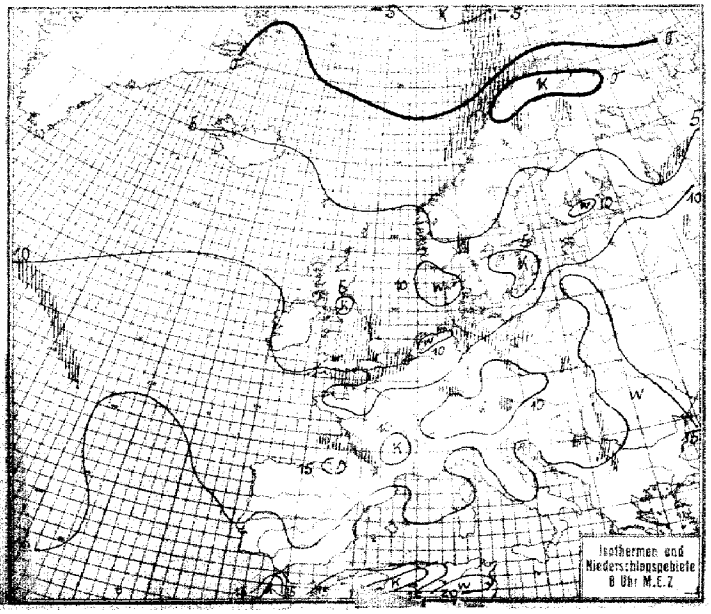

Dienstag, den 3. Mai 1932

Erläuterung des Landschlüssels

Untere Wolken C_L · Mittlere Wolken C_M · Wetter ww · Sicht V · Wolkenhöhe h · Bedeckungsgrad (untere Wolken) N_L · Windrichtung DD · Windstärke F · Wetterverlauf W · Bedeckungsgrad (alle Wolken) N · Luftdruck (mb) BBB · Lufttemperatur (°C) TT · Relative Feuchte U · Obere Wolken C_H · a · Art der Druckänderung i. d. letzten 3 Stunden und Betrag bb · Niederschlagsmenge (mm) RR · Höchsttemperatur MM · Tiefsttemperatur mm · Seegang S · Sicht nach See V_s · Erdbodenzustand E

Auslandorte (Küstenorte ○)	Gestern 14h MEZ. C_LC_M	ww Vh N_L	DDF WN	BBB TT	U C_H abb	Gestern 19h MEZ. C_LC_M	ww Vh N_L	DDF WN	BBB TT	U C_H abb	R_2R_2 mm s V_s E	Heute 8h MEZ. C_LC_M	ww Vh N_L	DDF WN	BBB TT	U C_H abb	R_1R_1 mm s V_s E
Thorshavn	7 ?	02 835	024 15	10283 07	60 301	5 0	01 844	044 14	10282 07	70 301	00 38 0	0 0	00 990	042 00	10286 05	20 X02	00 29 0
Reykjavik	1 X	01 852	242 05	346 08	7X 300	0 0	00 990	281 00	323 08	60 300	00 XX 0	5 X	01 973	061 03	330 06	X7 305	00 XX 0
Isafjord	2 0	00 XX0	000 00	308 05	X0 300	0 0	00 XX0	000 00	318 05	X0 308		0 0	00 XX0	000 00	375 03	X0 313	
Acureyrie	0 0	00 XX0	321 02	332 07	X0 300	X X	01 XXX	281 02	308 08	X2 308		5 X	02 XX6	321 16	386 03	XX 308	
Seydisfjord	0 0	00 XX0	000 00	306 06	X0 300	0 0	00 XX0	000 00	306 08	X0 300		0 0	00 XX0	222 00	351 05	X0 310	
Westmann	1 X	01 XX3	000 15	326 07	XX 300	1 X	01 XX2	223 02	327 07	XX 300		X X	01 XXX	000 02	335 06	X2 400	
Aberdeen	8 3	02 755	044 15	107 09	81 204	5 3	02 845	324 17	183 08	8X 306	00 28 1	5 X	03 758	324 28	227 07	7X 306	00 18 1
Malin Head	7 0	01 752	023 14	138 12	79 403	0 8	02 790	321 17	149 11	96 303	00 17 0	0 0	01 79X	063 11	215 09	99 108	00 17 0
Tynemouth	6 0	22 648	325 58	095 07	70 202	6 0	22 648	034 58	113 08	90 306	08 36 1	6 0	03 648	026 18	182 07	80 308	00 36 1
Croydon	8 2	52 746	214 58	064 12	7X 408	5 2	51 636	183 58	080 11	8X 306	91 12 1	5 X	52 428	252 48	105 09	9X 001	01 09 1
Lerwick	7 0	01 854	045 14	245 07	60 206	5 8	01 854	046 14	249 07	60 202	00 XX 0	5 0	02 855	324 15	238 07	60 203	00 XX 0
Valentia	4 3	01 963	323 03	120 13	80 307	7 X	02 975	273 15	135 12	81 306	00 19 1	8 3	02 744	043 15	172 10	81 308	97 27 1
Guernsey	3 6	02 855	245 15	118 13	80 308	5 0	01 754	245 14	128 12	80 306	00 42 0	8 0	51 748	243 18	145 10	90 300	97 37 1
Stornoway	8 7	01 853	046 14	210 07	90 205	5 0	01 864	047 14	209 08	90 202	00 38 1	8 6	03 845	046 18	257 07	80 305	00 28 1
Holyhead	6 X	62 658	026 58	086 09	9X 202	6 2	21 637	026 58	100 08	9X 305	03 26 1	6 1	51 644	054 48	167 08	90 215	01 26 1
Yarmouth	8 0	02 646	152 26	049 12	90 306	5 X	03 648	302 28	061 13	8X 105	00 26 0	X X	46 109	303 39	084 08	9X 304	92 81 0
Blacksod Pt	0 7	01 790	323 14	124 12	80 308	0 7	02 890	324 15	148 12	80 305	97 38 0	0 4	01 890	322 14	202 11	80 310	00 38 0
Scilly ○	4 0	02 765	263 15	124 13	80 305	8 0	01 763	263 13	131 12	95 303	00 17 0	5 X	02 766	283 16	150 10	9X 302	91 17 1
Myggbukta	00 0	14 990	324 00	273 25	60 300	0 0	00 990	326 00	333 25	50 320	00 X9 4	0 0	01 990	326 14	407 50	61 304	00 X9 4
Jan Mayen	5 X	02 937	181 27	249 00	7X 204	5 4	02 943	173 56	242 56	8X 705	00 19 0	5 0	01 953	287 23	287 52	60 243	00 39 4
Longyearbyen ○	5 X	71 638	281 68	236 55	5? 701	5 X	03 338	182 68	230 56	6X 702	97 XX 9	5 X	03 848	000 68	229 57	5X 801	97 XX 9
Bäreninsel	5 2	03 354	323 58	223 55	8? 403	5 2	03 854	323 58	227 56	XX 202	97 X8 9	5 X	71 848	042 68	193 55	9X 601	94 X8 9
Vardö	6 X	85 548	224 58	148 01	9? 212	6 0	03 945	324 17	175 01	70 102	01 19 9	5 X	03 948	224 68	153 01	8X 605	95 29 9
Ingöy	3 2	36 834	285 62	152 02	9? 304	6 5	36 844	284 63	194 04	8X 300	02 48 6	8 0	02 953	026 74	149 01	81 603	97 59 6
Andenes	8 3	0X –	–	–		5 3	03 963	261 24	233 03	70 902	01 29 1	6 X	63 658	192 78	167 00	9X 810	95 16 1
Röst	5 1	03 964	295 58	249 04	62 301	8 0	02 966	015 26	248 05	80 301	97 19 0	5 2	85 535	184 78	169 01	9X 715	01 15 0
Nordöyan	2 0	25 962	023 02	246 05	60 901	8 0	02 953	023 27	242 03	7X 300	00 29 0	8 2	10 943	202 28	194 04	6X 809	00 17 0
Ona ○	5 0	01 991	056 03	253 05	62 301	7 0	01 921	056 01	252 05	60 302	00 29 0	7 0	01 881	053 01	208 04	70 804	00 29 0
Krakenes	7 0	01 972	045 04	195 06	72 201	1 0	01 971	046 01	202 06	60 203	00 39 1	1 0	01 961	045 01	191 05	80 701	00 39 1
Utsira	0 0	01 990	312 03	163 08	78 302	0 0	00 990	312 00	167 07	80 802	00 39 0	X X	45 22X	321 3X	160 06	9X 402	00 22 1
Lista	0 0	02 990	242 25	155 11	53 401	0 0	01 990	201 22	148 09	73 501	00 19 0	0 4	05 990	041 05	153 10	61 401	00 09 0
Ferder	1 5	01 861	023 04	163 12	54 802	0 3	01 820	022 02	150 12	50 802	00 18 0	3 4	85 865	044 26	187 06	63 305	00 28 1
Svandalsflona	0 3	05 833	000 03	9042 06	30 103	0 0	05 890	000 00	9038 04	40 305	00 XX 3	0 0	05 890	000 00	9036 03	60 606	00 50 4
Haparanda	3 6	02 2X4	283 15	10184 08	40 101	4 4	01 935	283 04	10197 04	60 303	00 08 1	5 0	02 9X5	000 15	10194 04	60 602	00 51 1
Jönköping	0 0	01 992	304 13	150 09	62 807	1 0	02 981	322 16	147 07	73 501	00 11 0	0 0	02 920	303 15	168 04	73 401	00 02 0
Wisby	0 4	01 9X0	323 13	454 08	69 300	0 4	01 9X0	323 03	153 10	43 300	00 25 0	0 0	01 9X0	323 14	136 05	86 303	00 29 0
Stensele	7 0	01 974	283 14	204 07	40 602	7 4	01 973	282 14	207 04	70 502	00 05 6	0 4	01 980	000 03	181 03	50 806	00 54 0
Härnösand						1 0	01 974	201 14	202 06	60 501	00 09 0	1 4	01 973	201 14	204 08	50 807	00 09 0
Stockholm	1 0	01 831	023 01	180 12	50 300	0 4	01 820	023 12	180 08	50 302	00 13 0	0 5	01 850	024 13	168 08	50 300	00 02 0
Gällivare	2 7	02 973	011 04	202 05	33 301	2 7	02 961	013 17	243 03	5X 304	00 07 9	5 X	71 748	091 28	181 01	6X 807	97 51 9
Kopenhagen	2 4	03 753	063 18	131 11	93 807							4 2	03 765	062 28	132 08	90 300	00 27 0
Skagen	0 0	01 890	321 03	150 12	73 300	–	–	–	136 11	72 801	00 28 0	4 0	02 865	083 15	156 07	70 303	00 38 0
Hanstholm ○	0 1	01 890	043 03	134 11	64 201	0 1	01 890	042 03	127 09	61 801	00 18 0	0 3	01 890	041 02	132 09	70 300	00 18 0
Helsingfors ○	0 9	02 790	124 15	141 12	78 305	0 4	01 790	132 13	138 09	88 701	00 15 0	0 7	02 790	045 26	152 10	44 301	00 04 0
Sortavala	9 0	10 805	202 55	148 07	80 807	6 0	04 348	000 58	144 06	90 300	05 09 1	1 5	02 952	044 14	158 07	40 303	00 02 1
Wasa	0 0	00 890	044 00	195 07	40 300	0 0	00 890	042 00	195 05	40 300	00 08 0	0 0	00 890	060 00	195 05	50 300	00 50 0
Enare	8 0	02 8X6	242 76	164 03	70 300							0 2	03 6X0	242 28	171 51	70 607	00 53 9
Dorpat	2 4	02 765	182 15	150 15	60 800	9 3	01 663	061 54	136 12	90 801	01 17 1	0 5	43 590	401 87	130 09	96 500	00 03 1
Filsand	2 0	02 753	282 15	154 08	73 300	4 0	02 753	022 16	146 06	86 801	06 09 1	5 X	02 645	322 16	127 07	88 801	00 03 0
Riga	8 X	63 647	262 27	149 12	8X 300	9 4	02 753	301 54	142 08	90 300	02 16 0	0 4	43 490	261 44	120 10	97 804	92 02 0
Mainova	5 X	02 857	145 57	137 15	7X 310	8 0	10 855	241 55	131 11	90 813	02 15 0	2 4	01 843	222 44	110 14	70 300	94 07 0
Kowno												–	– X90	082 02	097 15	62 804	00 06 0
Warschau						0 1	01 690	082 04	073 12	65 601	00 22 0	5 2	04 647	222 18	065 14	90 305	00 12 0
Krakau	1 0	02 873	081 15	052 25	45 814	8 0	02 765	200 15	053 33	44 301	00 37 0	5 1	03 655	242 28	087 14	75 305	97 12 0
Lemberg	7 3	02 754	494 15	299 30	40 807	4 3	02 664	163 15	090 19	50 806	00 21 0	8 3	03 654	132 28	089 17	70 300	00 10 0
Pinsk	7 4	01 763	103 14	141 17	50 808	0 0	01 700	083 13	133 15	86 603	00 17 0	5 7	02 763	083 17	095 14	80 502	00 12 0
Rochefort	2 0	01 854	243 04	177 15	70 113							4 X	22 618	223 58	159 12	9X 803	06 10 2
Socoa	2 4	01 862	371 03	266 17	60 303							0 7	03 790	162 28	189 15	7X 600	00 13 0
Le Bourget	3 0	02 845	245 55	123 15	60 102	2 6	02 844	244 26	131 15	63 104	00 16 0	2 0	02 645	264 25	143 11	80 601	93 09 1
Lyon	9 4	81 845	204 17	170 14	5X 801	2 9	81 844	183 77	178 14	78 405	97 16 1	0 4	02 690	182 27	185 11	86 701	01 07 1
Brest	3 0	01 754	204 14	138 13	30 306	5 X	02 756	245 26	149 11	9X 303	00 13 0	3 X	02 746	000 26	157 10	9X 301	–
Perpignan						3 4	02 874	016 25	187 18	4X 205	00 20 0	5 X	02 886	282 26	191 14	65 700	00 12 1
Le Talut	3 0	01 785	306 53	162 12	95 307	3 0	02 670	305 27	174 12	97 102	00 13 1	4 9	02 644	000 27	170 11	9X 600	00 10 1
Tours	9 X	02 756	263 76	133 15	6X 205	9 0	02 754	245 75	154 14	63 207	02 16 1	5 X	02 737	202 27	XXX 10	9X 703	00 08 1
Le Havre	8 1	02 756	254 27	121 11	88 203	8 6	02 763	364 25	133 11	73 205	00 12 1	6 1	01 745	204 27	143 10	9X 300	00 09 0
Marseille	2 0	03 854	595 14	162 18	50 000	2 7	02 853	283 14	165 17	60 101	00 12 0	0 0	02 890	281 05	175 12	79 103	00 10 0
Helder ○	6 X	62 548	204 58	067 09	9X 307	5 X	03 648	204 28	083 09	9X 304	08 16 1	5 X	03 648	141 28	[illegible]	9X 102	00 05 0
Vlissingen ○	5 X	02 7X7	225 27	074 11	7X 106	1 0	02 753	225 14	093 11	78 305	00 47 1	5 X	63 5X8	204 58	[illegible]	9X 601	02 24 1
De Bilt	3 X	03 858	243 58	075 13	7X 307	7 X	03 758	224 58	092 12	7X 305	00 14 0	5 X	21 428	183 48	0?5 10	9X X00	91 09 1
Zürich	9 7	03 943	302 58	152 10	83 306	5 7	02 891	303 17	151 11	6X 302	02 13 1	5 6	02 844	321 56	164 08	8X 300	94 07 1
Bern	9 6	03 867	303 53	156 10	7X 304	5 7	03 863	225 7X	158 11	50 401	03 13 1	5 7	02 764	200 56	157 08	80 300	03 07 1
Säntis	X X	?? 707	245 67	XXX 55	9X 307	X X	25 109	245 69	XXX 56	9X 203	15 02 9	X X	46 109	243 69	XXX 55	9X 300	21 56 9
Wien	4 1	?? 883	244 16	154 2?	52 103	6 2	14 353	575 25	085 ??	61 313	00 26 0	5 0	02 765	264 2?	113 11	7X 202	00 10 0
Klagenfurt												0 7	02 876	000 7?	123 11	80 303	93 09 0
Innsbruck						6 2	66 714	–	–	–	•	5 X	08 428	000 2?	178 07	5X 300	08 06 1
Budapest	1 0	02 971	533 17	073 26	35 804							4 0	02 952	282 1?	102 12	?? 402	12 11 1
Fünfkirchen												0 3	01 780	281 ??	110 14	9X 302	00 10 0
Debrecen												6 X	61 748	132 18	100 15	9X 301	05 14 1
Prag	3 X	02 672	245 17	052 18	5X 404	5 ?	02 264	244 26	083 13	6X 311	00 21 0	5 7	52 675	263 4?	115 10	7X ??	97 10 1
Olmütz	5 ?	02 854	6??	221 24	30 305	5 ?	02 364	144 27	043 22	40 305	00 26 0	5 X	03 858	243 5?	[illegible]	9X 3??	00 09 0

Dienstag, den 3. Mai 1932

Auslandorte	Gestern 14h MEZ. ww VhN_L	DDFWN	BBB TT	Gestern 19h MEZ. ww VhN_L	DDFWN	BBB TT	Heute 8h MEZ. ww VhN_L	DDFWN	BBB TT
Madrid	01 773	221 13	10214 18	00790	221 10	10202 17	01 790	32204	10207 11
Almeria	01 851	182 01	226 20	00890	101 00	218 19	01 890	32203	195 17
Mahon	01 842	24302	207 21	01 690	121 01	199 18	01 890	00002	202 14
La Coruña				03 656	20316	197 16	02655	16115	205 11
S. Fernando	00890	08200	210 24	00890	09200	190 24	037X3	12428	149 18
Teneriffa	03890	08318	190 20				02865	22105	163 16
Kap Juby							03 658	00028	130 16
Rio de Oro	00790	04500	147 22				0365X	3222X	154 20
Oporto									
Lissabon							02651	04316	170 13
Praya									
Porgo							02757	XXX27	138 16
Pt. Delgada	61 768	201 58	087 13				02 755	000 55	060 13
Horta	03 754	163 58	070 14	61 842	20358	053 14	01 863	22103	050 12
Padua									
Genua	25 X68	22X 58	129 10	02774	06125	142 12	02790	12204	147 17
Florenz	13 964	57455	127 18	13 855	57327	129 14	02654	00014	139 14
Rom	02 775	20325	168 18	01873	18513	158 15	00690	04100	154 13
T...	01 863	615 03	173 19				01 763	57503	142 15

Auslandorte	Gestern 14h MEZ. ww VhN_L	DDFWN	BBB TT	Gestern 19h MEZ. ww VhN_L	DDFWN	BBB TT	Heute 8h MEZ. ww VhN_L	DDFWN	BBB TT
Messina	02 863	304 15	10167 20	01 802	28102	10173 17	02765	30225	10165 17
Tarent									
Malta							01 821	28202	154 16
Belgrad							03 858	08198	113 13
Usküb							03806	24118	102 15
Split							02765	06215	119 14
Bukarest				01 672	10102	120 18	02790	06106	117 18
Sofia	02 883	101 14	113 25	07765	121 15	110 19			
Archangelsk									
Matotschkin S.									
L...	18 277	171 12	7X7 03				482X9	06229	139 06
Ust Zylma				03890	20218	127 12	764X9	26327	093 01
Moskau	02 X33	10425	238 18	02X84	14477	212 15	01 X90	16313	199 11
Astrachan	00 690	41600	240 15				01 790	08502	220 12
Kijew	02 665	123 15	190 15	02674	12124	171 14	00690	12300	150 12
Odessa							01 5X3	00033	153 12
Swerdlowsk	03 667	28528	240 12	02654	28324	230 12			
Rabat	00 890	5475X	178 20	00890	32200	163 20			
Algier	01 952	28202	239 22	00990	32200	215 19	00990	00000	202 17
Tunis				01 851	32411	185 17	01 862	30502	XXX 16

Beobachtungen von Nordamerika und Grönland 2h MEZ.

Wetter ww, Windrichtung DD, Windstärke F, Luftdruck (mb) BB, Lufttemperatur (°C) TT

Ort	ww DDF	BB TT	Ort	ww DDF	BB TT	Ort	ww DDF	BB TT	Ort	ww DDF	BB TT	Ort	ww DDF	BB TT	Ort	ww DDF	BB TT
Tatoosh J.	02 243	12 12	Dodge City	01 166	07 26	Key West	01 283	14 24	Dutch Harbor	60 163	04 03	Winnipeg	01 045	12 09	Nottingham I.	70 204	12 59
Roseburg	02 242	11 12	Corpus Christi	00 082	19 23	Charleston	00 082	18 20	Tanana	01 242	14 07	White River	02 123	12 10	Resolution I.	02 283	16 56
San Francisco	02 243	15 14	Duluth	60 203	14 12	Hatteras	00 324	17 16	Cordova	00 203	10 11	Doucet	01 282	23 03	Bermuda	01 164	19 20
San Diego	00 283	13 17	St. Joseph	02 123	15 12	Washington	00 282	17 15	Juneau	02 283	11 16	Father Point	02 083	15 04	Julianehaab	00 242	34 06
Flagstaff	02 204	17 26	Little Rock	00 083	21 21	Scranton	00 323	21 06	Aklavik	03 163	15 03	Chatam	01 043	11 08	Godthaab	00 000	24 06
Helena	02 323	13 08	New Orleans	00 322	19 24	Nantucket	00 243	11 11	Ft. Simpson	01 124	14 04	Halifax	02 182	11 06	Godhavn	00 042	35 01
Salt Lake C.	02 322	02 20	Chicago	02 122	22 10	Portland	00 323	12 13	Prince Rupert	00 122	10 16	Sydney	02 203	12 11	Angmagsalik	02 282	33 51
Denver	02 203	03 24	Cleveland	00 322	25 08	Eastport	02 122	10 10	Edmonton	00 202	12 11	Cap Race	60 202	17 02	Miles City / Havanna	02 042	12 17
El Paso	00 165	05 28	Nashville	00 043	23 18	Honolulu	02 123	21 23	Medicine Hat	00 085	14 11	Harrington	02 203	04 01	Atlanta / Kingston	00 283	20 18
Bismarck	02 323	08 18	Jacksonville	00 043	17 21	Nome	02 082	12 01	The Pas	02 042	15 08	Belle Isle	20 12.	08 51	Montreal / San Juan	01 284	19 06

2. Mai 1932 — Schiffsmeldungen. — 3. Mai 1932

Erläuterung des Schiffsschlüssels.	Wochentag P, Erdoktant Q, Breite (Süd unterstr.) LLL	Länge (Ost unterstr.) lll, Zeit (MEZ.) ZZ	Windrichtung DD, Windstärke F, Wetter ww	Luftdruck (mb) BB, Sicht V, Lufttemperatur (°C) TT	Kennzahl 3, Untere Wolken C_L, Mittlere Wolken C_M, Obere Wolken C_H, Bedeckungsgrad (alle Wolken) N	Unterschied zw. Luft- u. Wassertemperatur t_d, Dünung K, Richtung der Dünung d, Wetterverlauf W, Bedeckungsgrad (untere Wolken) N_L	Kurs des Schiffes d_s, Geschwindigkeit des Schiffes f, Art der Druckänderung i.d. letzten 3 Stunden und Betrag a bb

Schiffsname	P Q LLL	lll ZZ	DDF ww	BB V TT	3 C_L C_M C_H N	t_d K d W N_L	d_s f a bb
Bremen	2 0 415	592 13	242 01	1019 8 16	3 1 0 9 3	2 0 0 1 2	6 9 606
Sierra Ventana	2 0 431	162 13	185 03	11 6 15	3 5 x x 8	3 0 0 2 7	2 5 320
Dresden	2 0 519	185 13	074 01	12 8 16	3 1 0 0 4	1 1 1 0 4	6 5 307
Hamburg	2 0 480	300 13	172 02	01 8 11	3 3 1 1 4	7 4 6 1 3	2 7 305
Monte Olivia	2 3 503	008 13	225 02	09 5 13	3 5 x x 7	1 0 0 2 9	–
Magdalena	2 0 354	299 13	285 01	15 8 17	3 1 6 0 3	7 3 7 1 3	–
Columbus	2 0 436	378 13	264 21	996 7 13	3 3 x x 5	7 7 7 4 5	1 7 617
Stuttgart	2 0 424	436 13	307 02	1013 7 09	3 3 0 0 5	7 7 8 2 5	1 5 613
New-York	2 0 463	333 13	000 27	999 8 09	3 8 7 8 4	9 4 6 7 3	6 7 901
Antonio Delfino	2 0 320	130 13	044 01	1020 8 18	3 1 0 0 3	3 1 7 0 2	4 5 317
"	2 0 311	138 19	044 02	16 7 21	3 4 0 2 5	2 1 7 1 4	4 5 705
Columbus	2 0 455	350 19	123 25	993 8 12	3 3 7 0 5	7 9 9 7 5	1 7 315
Hamburg	2 0 485	277 19	142 02	1005 9 14	3 1 0 2 5	3 9 9 1 4	2 7 504
Monte Sarmiento	2 3 514	021 19	204 05	10 7 11	3 5 1 0 4	3 3 5 1 3	–
Monte Olivia	2 0 498	028 19	224 05	14 6 13	3 0 0 1 2	2 0 0 0 1	–
Sierra Ventana	2 0 431	144 19	195 02	15 6 14	3 5 x x 7	5 0 0 2 7	3 5 305
Bremen	2 0 412	627 19	182 01	14 7 12	3 0 0 8 4	1 1 4 0 0	6 9 811
Stuttgart	2 0 429	419 19	307 12	07 7 12	3 9 5 0 6	8 7 8 2 6	1 5 824
New-York	2 0 456	357 19	201 02	998 7 12	3 5 7 8 5	7 9 9 1 4	4 7 302
Magdalena	2 0 341	386 19	285 03	1012 8 16	3 8 7 0 5	8 4 7 1 5	–
Dresden	2 0 514	207 19	104 02	13 8 14	3 7 4 0 5	3 5 1 1 4	6 5 302
Weser	2 0 633	194 01	261 01	32 6 07	3 0 0 1 1	6 0 0 0 1	3 4 303
	2 0 634	220 19	281 01	30 8 09	3 1 0 0 1	2 0 0 0 1	2 5 802
					3		
	2 3 363	002 13	000 00	23 8 20	3 0 0 0 0	1 1 5 0 0	5 6 310
	2 3 383	033 13	222 00	21 9 18	3 0 0 0 0	2 1 5 0 0	4 5 103
	2 0 480	233 13	225 10	07 7 15	3 7 6 8 3	2 9 9 0 3	2 8 307
	2 0 533	280 13	064 02	12 7 12	3 4 9 0 5	4 4 2 1 5	6 6 307
	2 0 443	086 13	134 03	17 6 13	3 5 x x 8	4 2 5 4 8	5 5 001
	2 0 504	180 13	083 01	11 8 14	3 1 0 1 3	3 4 2 0 1	6 6 317
	2 0 585	006 13	046 02	18 8 09	3 7 0 2 4	2 2 1 1 4	2 6 902
	2 0 564	200 13	065 03	18 8 14	3 5 x x 8	2 4 1 2 8	6 5 303
	2 0 497	377 07	065 03	04 8 11	3 5 x x 8	6 2 5 2 8	5 6 400
	2 0 485	395 13	036 03	05 8 15	3 5 x x 8	2 4 1 2 8	5 6 402
	2 0 459	075 13	212 02	16 7 13	3 5 2 x 7	4 6 6 1 1	8 4 300
	2 0 504	210 19	084 02	11 8 14	3 7 6 x 5	3 4 8 1 5	6 6 203
	2 3 496	405 19	375 74	xx 5 00	3 3 2 8 7	2 2 1 7 4	7 2 704
	2 0 471	066 19	163 50	15 7 10	3 1 x x 8	4 1 6 4 8	8 4 803
	2 0 356	293 19	184 14	03 8 15	3 8 7 x 8	7 1 7 2 4	5 5 305
	2 0 303	041 19	201 00	11 7 11	3 5 0 0 2	3 0 0 0 2	2 6 600

Schiffsname	P Q LLL	lll ZZ	DDF ww	BB V TT	3 C_L C_M C_H N	t_d K d W N_L	d_s f a bb
Monte Olivia	3 0 485	053 01	244 02	1017 7 12	3 x x x 9	2 0 0 2 9	–
New-York	3 0 448	382 01	326 03	00 7 13	3 3 x x 8	6 4 6 1 8	6 7 901
Dresden	3 0 503	228 01	128 02	14 8 12	3 6 0 0 5	6 5 3 2 5	6 5 301
Columbus	3 0 462	320 01	102 02	03 8 12	3 3 x x 4	7 4 5 2 4	1 7 316
Stuttgart	3 0 437	401 01	287 10	06 7 14	3 3 0 0 4	4 7 7 7 4	1 5 603
Sierra Ventana	3 0 452	123 01	184 03	18 6 13	3 0 3 x 8	5 0 0 2 0	2 5 305
Gen. Artigas	3 0 245	172 01	025 01	16 7 19	3 0 5 7 4	3 4 8 1 0	8 5 307
Magdalena	3 0 349	375 01	285 14	11 8 15	3 3 0 0 3	8 4 7 1 3	–
Antonio Delfino	3 0 299	143 01	142 02	17 7 19	3 2 0 0 4	4 0 0 0 4	4 5 300
"	3 0 287	157 01	242 02	15 7 17	3 4 0 0 4	6 0 0 1 4	4 5 507
Sierra Ventana	3 0 433	104 07	183 02	18 7 13	3 4 7 0 5	5 0 0 1 3	2 5 300
New-York	3 0 472	400 07	326 14	07 7 13	3 3 7 0 5	6 3 8 2 4	5 7 327
Hamburg	3 0 492	219 07	083 03	10 9 12	3 2 7 x 8	4 9 9 2 3	2 7 305
Stuttgart	3 0 444	582 07	308 02	04 7 13	3 3 0 0 4	6 7 7 2 4	1 5 305
Ad. Woermann	3 0 206	176 07	323 00	13 7 17	3 0 0 0 0	4 1 7 0 0	8 4 502
					3		
	3 3 377	161 07	181 00	15 9 17	3 0 0 0 0	4 3 0 0 0	7 4 300
	3 0 455	039 01	162 03	21 7 13	3 5 x x 8	5 0 0 2 x	2 x xxx
	3 0 349	306 01	243 01	03 8 15	3 1 6 0 3	7 1 8 5 2	5 5 300
	3 0 245	172 01	025 01	16 7 19	3 0 5 7 4	3 4 8 1 0	8 5 307
	3 0 499	025 01	223 01	12 9 09	3 0 0 1 1	6 0 0 0 1	2 5 105
	3 0 299	148 01	042 02	17 7 18	3 2 0 0 4	4 0 0 0 4	4 5 300
	3 0 349	375 01	285 14	11 8 15	3 5 x x 3	8 0 0 1 x	4 x xxx
	3 0 513	361 07	084 50	09 7 10	3 3 2 x 7	6 5 2 7 7	6 6 300
	3 0 490	264 07	144 03	08 7 12	3 4 x x 8	7 1 1 1 x	6 x xxx
	3 0 384	096 07	043 01	16 8 15	3 2 x x 4	x 1 7 0 x	8 x xxx
	3 0 493	137 07	121 02	16 7 12	3 2 x x 5	4 9 9 0 x	1 x xxx
	3 0 476	282 07	123 60	05 7 14	3 8 0 0 8	3 9 x 7 8	6 6 607
	3 0 340	154 07	083 06	13 8 17	3 3 2 7 8	2 0 x 2 8	5 4 005
	3 0 348	141 01	203 03	20 6 18	3 2 4 4 7	3 2 7 1 5	5 4 102
	3 0 345	172 01	025 01	16 7 19	3 0 5 7 4	3 4 8 1 0	8 5 307
	3 0 212	176 01	322 01	13 8 18	3 0 x x 0	5 1 8 0 x	6 7 xxx
	3 0 448	452 07	265 xx	25 3 08	3 x x x 9	8 4 7 x x	x x xxx
	3 0 455	021 07	221 58	21 5 13	3 6 x x 8	5 0 0 4 x	2 x xxx
	3 0 341	319 07	283 01	04 8 14	3 2 6 1 3	8 4 7 1 2	5 5 100
	3 0 422	472 01	282 01	17 8 08	3		
	3 0 384	532 01	242 02	21 7 19	3		
	3 0 442	640 01	184 58	10 5 14	3		
	3 0 454	438 01	026 03	15 6 05	3		
	3 0 307	628 01	144 02	25 7 20	3		

Witterungsübersicht.

Dienstag, den 3. Mai 1932

Die Tiefdruckrinne über Mitteleuropa hat sich langsam nach Nordosten verschoben; die Kaltluft, die auf ihrer Südseite über Mittel- und Süddeutschland schnell ostwärts vordrang, ist heute bis über die Linie Warschau-Budapest hinausgelangt. Die Gegensätze zwischen Warm- und Kaltluft waren gestern Mittag und Abend sehr beträchtlich, die Temperatur-Unterschiede überstiegen 15°. Die über Ost- und Norddeutschland aus Südosten strömende Warmluft wurde auch von Norden her durch kühlere Ostseeluft verdrängt, sodaß heute nur noch Ostpreußen und Ostpolen höhere Temperaturen aufweisen.

Hamburg liegt seit gestern Abend genau an der Grenze zwischen Ost- und Westströmung. Oberhalb einer Inversion in 1000m scheint die alte Warmluft noch vorhanden zu sein, während in den unteren Schichten Abkühlung eintrat. Die Tiefdruckfurche vollführt jetzt eine zyklonale Drehung um eine Achse, deren Drehpunkt etwa bei Berlin gelegen ist. Von Nordwesten her stößt über England ein Keil des kräftigen Grönlandhochs vor, der die Verbindung des mitteleuropäischen Tiefdruckgebietes mit den atlantischen Zyklonen abschneidet.

Über dem Nordmeer ist von Nordwesten her eine neue Zyklone erschienen, die den Polarluft-Ausfluß vom Nordmeer her nach Süden vorübergehend verstärkt. Sie bewegt sich südostwärts und wird in die Tiefdruckrinne, die über Nordwestrußland zwischen russischem Hoch und Ostgrönlandhoch besteht, einmünden.

Die Energie der um die Azoren gelegenen Teilzyklonen hat sich in einem Wirbel nordwestlich von Horta konzentriert. Auffallend ist der Gegensatz in der Gradientverteilung zwischen Ost- und Westseite. Die Zyklone wird aber nicht bis nach Europa vordringen, vielmehr wird hier das Grönlandhoch beherrschend sein, das kühle polare Luftmassen mit Nord- bis Nordostwinden nach Mitteleuropa verfrachtet und das dort lagernde Tiefdruckgebiet allmählich auffüllen wird.

Koedijger.

Höhenluft-Beobachtungen.

Ort Seehöhe (m)	Zeit (MEZ.)	Einheit	Höhen-Temperaturen und -Feuchtigkeiten															Bemerkungen
Hamburg-Fu. 10m	7h31	m	Boden	440	560	920	1300	1820	3640	4170	4290	4690	5000	5280				Im Aufstieg 150-250m, 550-900m u. 1500-2800m geschlossene Ni-Schichten mit starken Regen 2000-2500m. Im Abstieg unterste Schichtung gestört und zwar von 150-700m geschlossener Ni, dann wolkenfrei bis 1500m. 3800-3500m 4/10 Str, 3500-4700m 10/10 dichte Cs.- und Acu-Massen mit Unterteilung bei 4100m. 4/10 Ci u. Cs-Wand im NW. Dunst u. stellenweise Wolkenwände zwischen den Wolkenschichten. Böig° bis 800m u. 3800-4400m. Sicht 8km.
		°C	8.1	6.4	6.6	5.4	3.8	-4.5	-5.4	-9.0	-8.6	-11.4	-13.3	-16.5				
		%	94	98	98	98	70	98	80	88	75	80	57	53				
		mb.	1007	957	941	904	861	672	645	603	553	565	539	520				
Königsberg 28m	8h	m	Boden	300	500	600	2400	2700	3100	3300	3200							
		°C	12.7	12.7	14.0	14.0	0.5	1.0	-0.3	-4.5	-16.0							
		%	80	63	69	58	62	55	45	40	47							
		mb.	1005	974	951	940	750	728	669	623	525							
Darmstadt 175m	8h	m	Boden	1300	2000	3200	3400	3700	3300									3/4 bedeckt 4/10 km Sicht.
		°C	10.4	5.0	-7.8	-2.2	-10.0	-10.2	-24.2									
		%	85	92	95	78	65	56	40									
		mb.	992	865	700	685	666	639	500									
Lindenberg 106m	7h	m	Boden	300	600	800	1000	1400										Regen.
		°C	9.5	7.8	6.0	5.6	5.7	5.0										
		%	97	98	98	98	98	98										
		mb.	942	971	933	919	888	849										
Friedrichshfn 400m	7h	m	Boden	900	1000	1300	1400	2200	2700	3400								Bedeckt, 20-50 km Sicht.
		°C	8.3	4.5	4.5	2.1	2.0	-2.6	-7.1	12.2								
		%	81	97	89	95	89	98	93	98								
		mb.	969	913	901	865	865	776	727	665								
Nachtrag vom 2. Mai Darmstadt 175m	10h	m	Boden	500	1500	3500	5100	5200										Regen, Sicht 4-10 km.
		°C	10.7	10.3	2.8	-5.1	-15.3	-15.5										
		%	91	96	96	92	80	78										
		mb.	988	957	840	656	531	525										
Lindenberg 106m	10h	m	Boden	300	500	700	900	1400	1900	1800								3/4 bedeckt, Sicht 20-50 km.
		°C	18.6	15.0	11.5	12.7	10.7	10.7	9.7	7.2								
		%	47	50	50	66	68	40	40	44								
		mb.	991	980	940	927	903	888	860	807								
Lindenberg 106m	14h	m	Boden	200	500	1200	1800	1400	1500	1800	2200	2800						3/4 bedeckt, Sicht 20-50 km.
		°C	22.0	19.3	15.0	9.5	10.0	9.5	9.5	6.4	4.7	0.6						
		%	42	46	56	66	62	59	56	66	64	67						
		mb.	990	984	940	877	863	848	840	803	771	715						

Höhenwinde.

Ort	Seehöhe (m)	Zeit (MEZ.)	0	200	500	1000	1500	2000	2500	3000	3500	4000	4500	5000	6 T.
			7 T.	8 T.	9 T.	10 T.	11 T.	12 T.	13 T.	14 T.	15 T.	16 T.	17 T.	18 T.	19 T.
Fürth 293	303	7h	WSW		WSW	WNW		WNW							
			3		6	8		12	3/4 bedeckt. Sicht 20-50 km						
Klagenfurt 391	450	7h	Stille		NW,N	SSW		N		2900 N					
					4	4		6		10	3/4 bedeckt.				
München 529	506	6h	W		400 W	1 WNW	1400 WNW								
			7		10	10	9	3/4 bedeckt Sicht 20-50 km							
Helsingfors 75	12	7h	NE			NE		NE		NE		WzS		WzS	WzS
			7			5		8		3		7		7	10
			WzS												
			12												
Stockholm 44	3	7h			ENE	ENE		ENE		Stille					
					12	8		7							
Östersund 327	321	6h			NNW	S	NE,N	WSW		N		NNW		N	
					2	2	4	5		1		3		16	
Linköping 272	—	6h		NE,N	NE,E	ENE	ENE	NE,E		WNW		W,N		W,S	
				4	6	8	10	6		4		6		11	
Karlsruhe	—	8		NE	ENE	E	ENE	ENE		SSE					
				13	14	9	8	7		3					

Ort	Seehöhe (m)	Zeit (MEZ.)	0	200	500	1000	1500	2000	2500	3000	3500	4000	4500	5000	6 T.
			7 T.	8 T.	9 T.	10 T.	11 T.	12 T.	13 T.	14 T.	15 T.	16 T.	17 T.	18 T.	19 T.
Königsberg 320	28	7h	ENE		E	E,S		S,E		SSW					
			4		11	8		3		3	3/4 bedeckt				
Friedrichshfn 395	400	7h	NW			1000 WSW		1500 W,N			2000 WNW				
			3			10		7			7	bedeckt			
Schkeuditz 605	134	8h	WSW		600 WNW	W	WzN								
			5		12	16	13	bedeckt, Sicht 4-10 km							
Wilna 766	136	7h	Stille	SE	SE	SE	SE,E	SE,E							
				6	6	6	6	3							
Lida —	151	5h	E,S	SE,E	ESE	SE	ESW	WzW		W					
			3	6	6	6	3	2		3					
Stockholm 665	44	9h				NE,E		N,W		NW		WzS		W	W
						8		7		5		9		14	20
			WzS												
			23												
Ljungbyhed 391	43			ENE	E	E,N	E,N	ENE		E,N					
				4	11	11	14	8		3					

Eisbericht Nr. 127 vom Dienstag, 3. Mai 1932.

Unter Ausschluß jeglicher Haftung herausgegeben von der Deutschen Seewarte Telef.: 86 11 22. Telegr.: „Seewarte Hamburg"

Spalte E bedeutet Eisverhältnisse wie folgt:

. = Eisfrei
1 = Loser Eisbrei oder Neueis
2 = Festes Eis
3 = Treibeis
4 = Zusammengeschobener Eisbrei oder Packeisstreifen
5 = Offene Seerinne längs der Küste
6 = Starkes Festeis
7 = Starkes Treibeis
8 = Packeis
9 = Eispressung
x = Nicht gemeldet

Spalte S bedeutet Schiffahrtsverhältnisse wie folgt:

. = Schiffahrt unbehindert
1 = Schiffahrt für Dampfer unbehindert, für Segler erschwert
2 = Schiffahrt für schwache Dampfer erschwert, für Segler geschlossen
3 = Schiffahrt nur für starke Dampfer möglich
4 = Schiffahrt nur für Dampfer mit Eisverstärkung möglich
5 = Schiffahrt wird durch Eisbrecher aufrecht erhalten
6 = Aufgebrochene Fahrrinne im Eise vorhanden
7 = Schiffahrt vorläufig geschlossen
8 = Schiffahrt hat aufgehört
9 = Schiffahrtsverhältnisse unsichtigen Wetters wegen nicht zu erkennen
x = Nicht gemeldet

Spalte T bedeutet Lufttemperatur in C°. Alle Angaben im Bericht beziehen sich auf Beobachtungen von etwa 0800u des Ausgabetages, soweit nicht anders vermerkt

Finnland, Funkmeldung

Beobachtungsstellen	E	S	T	Bemerkungen
Björkösund	.	.		
Werkkomatala, Umgebung von	7	7		
Björkö, Seegebiet West von	3	7		
Wiborg-Trangsund, Fahrwasser	.	.		
Trangsund-Rödhäll, Fahrwasser	4	6		
Rödhäll, außerhalb	4	5		
Kotka, Hafen nebst Umgebung	.	.		
Rankö, außerhalb	2	6		
Luppi, außerhalb	3	1		
Bolstö, bei	1	.		
Glosholm, bei	1	.		
Hochland, Seegebiet W von	3	1		
Helsingfors S Hafen nebst Umgebung	.	.	10	
Sweaborg, außerhalb	.	.		
Graskarsbådarna, außerhalb	3	1		
Porkala, bei	.	.		
Kallbådan, außerhalb	3	.		
Barösunds Fjärd	3	.		
Jussarö, Seegebiet außerhalb	.	.		
Hangö Hafen nebst Umgebung	.	.	9	
Russarö, Umgebung von	.	.		
Russarö, Seegebiet im äußerst. Sichtkreis von	.	.		
Hangö W-Fjärd	1	1		
Gullkrona Fjärd, S-Teil von	.	.		
Abo Hafen bis Stora Bocken	.	.		
Erstan Fjärd	.	.		
Lohm, Umgebung von	.	.		
Widskärsfjärd	.	.		
Utö, bei	.	.		
Utö, Seegebiet im äußersten Sichtkreis von	.	.		
Skiftet	.	.		
Degerby, bei	.	.		
Ledsund, bei	.	.		
Nyhamn, O. von	.	.		
Kobbaklintar, Seegebiet außerhalb	.	.		
Mariehamn, Schärenhof vor	.	.	8	
Eckerö, West von	.	.		
Storbrotten, Umgebung von	.	.		
Raumo, Schärenhof außerhalb	.	.		
Raumo, Seegebiet nahe außerhalb	.	.		
Relandersgrund, Umgebung von	.	.		
Räfsö und Mäntyluoto innere Hafengebiete	.	.		
Mäntyluoto Reede	.	.		
Kalio und Räfsö, außerhalb	.	.		
Räfsö, Seegebiet im äußersten Sichtkreis von	.	.		
Wasklot Hafen nebst Schärenhof	1	5	5	
Storhästen und Ensten, zwischen	2	3		
Rönnskär-Fahrwasser	2	3		
Nötrskär-Fahrwasser	2	3		
Jakobstadt Hafengebiet	.	8		
Adö, Reede bei	1	8		
Mässkär, Seegebiet außerhalb	.	8		
Yxpila Hafengebiet	1	8		
Tankar, innerhalb	2	8		
Tankar, Seegebiet außerhalb	x	8		
Brahestads Reede	x	8		
Nahkiainen, nach außen gan	x	8		
Isokraaseli, Seegebiet N von	x	8		
Uleaborgs, äußere Hafengebiete	x	8		
Uleaborgs Hafengebiete, Fahrstraße nach	x	8		
Marjaniemi, Seegebiet außerhalb	x	8		
Kemi Hafengebiete	x	8		
Kemi, Seegebiet außerhalb	x	8		

Schweden, Funkmeldung

Beobachtungsstellen	E	S	T	Bemerkungen
Karlsborg, Fahrwasser nach	x	8	4	
Rödkallen, Seegebiet vor	x	8		
Lulea durch Tjuvholmsund, Fahrwasser nach	x	8		
Gasören, Seegebiet vor	x	8	4	
Västra Kvarken	.	.		
Skag, Seegebiet vor	.	.		
Hernö, Seegebiet vor	.	.	8	
Svanö, Angermanälven oberhalb	1	2		
Svanö, Angermanälven unterhalb	.	.		
Bremö, Seegebiet vor	.	.		
Bremö bis Draghällan-Feuer, Fahrwasser	.	.		
Alnösundet	.	.		
Lilljungfrun, Seegebiet vor	.	.		
Eggegrund, Seegebiet rund um	.	.		
Gävle, Nordfahrwasser nach	.	.		
Oregrundsgrepen	.	.		
Grundkallen-Feuerschiff, Seegebiet um	.	.		
Söderarm, Seegebiet vor	.	.		
Sandhamn, Seegebiet vor	.	.		
Sandhamn nach Stockholm, Fahrwasser	.	.	8	
Landsort, Seegebiet vor	.	.		
Landsort bis Stockholm, Fahrwasser	.	.		
Hävringe bis Oxelösund, Fahrwasser	.	.		
Kalmarsund nördlich Kalmar	.	.		
Kalmarsund südlich Kalmar	.	.	5	
Kalmarsund, südliche Einfahrt zum	.	.		
Karlshamn, Seegebiet vor	.	.		
Oresund, südliche Einfahrt zum	.	.		
Flintrännen	.	.		
Hälsingborg, Seegebiet vor	.	.		
Oresund, nördliche Einfahrt zum	.	.		
Halmstad, Seegebiet vor	.	.		
Varberg, Seegebiet vor	.	.		
Vinga, Seegebiet vor	.	.		
Vinga bis Göteborg, Fahrwasser	.	.		
Smögen, Seegebiet vor	.	.		

Briefmeldung vom:

Der Eisbericht erscheint täglich mit Ausnahme von Sonn- und Feiertagen. Bezugspreis für das Winterhalbjahr beträgt RM. 20.— einschließlich einer Eisübersichtskarte, die als Anlage beigegeben wird, wenn die Entwicklung der Eisverhältnisse es fordert. Bestellort: „Hamburg, Deutsche Seewarte".

Eisbericht Nr. 127 vom Dienstag, 3. Mai 1932

Unter Ausschluß jeglicher Haftung herausgegeben von der Deutschen Seewarte Telef.: 36 11 82. Telegr.: „Seewarte Hamburg"

Spalte E bedeutet Eisverhältnisse wie folgt:

. = Eisfrei
1 = Loser Eisbrei oder Neueis
2 = Festes Eis
3 = Treibeis
4 = Zusammengeschobener Eisbrei oder Packeisstreifen
5 = Offene Seerinne längs der Küste
6 = Starkes Festeis
7 = Starkes Treibeis
8 = Packeis
9 = Eispressung
x = Nicht gemeldet

Spalte S bedeutet Schiffahrtsverhältnisse wie folgt:

. = Schiffahrt unbehindert
1 = Schiffahrt für Dampfer unbehindert, für Segler erschwert
2 = Schiffahrt für schwache Dampfer erschwert, für Segler geschlossen
3 = Schiffahrt nur für starke Dampfer möglich
4 = Schiffahrt nur für Dampfer mit Eisverstärkung möglich
5 = Schiffahrt wird durch Eisbrecher aufrecht erhalten
6 = Aufgebrochene Fahrrinne im Eise vorhanden
7 = Schiffahrt vorläufig geschlossen
8 = Schiffahrt hat aufgehört
9 = Schiffahrtsverhältnisse unsichtigen Wetters wegen nicht zu erkennen
x = Nicht gemeldet

Spalte T bedeutet Lufttemperatur in C°. Alle Angaben im Bericht beziehen sich auf Beobachtungen von etwa 0800ᵘ des Ausgabetages, soweit nicht anders vermerkt

Lettland, Funkmeldung

Beobachtungsstellen	E	S	T	Bemerkungen
Papensee	.	.		
Libau, Hafen	.	.	13	
Libau, Seegebiet	.	.		
Steinort	.	.		
Windau, Hafen	.	.	7	
Windau, Seegebiet	.	.		
Lyserort, NW-SW	.	.		
Lyserort, NW-NO	.	.		
Michaelsturm	.	.		
Domesnäs, NW	.	.		
Domesnäs, NO	.	.		
Domesnäs, SO	.	.		
Markgrafen	.	.		
Riga, Seegebiet	.	.		
Riga, Hafen	.	.	10	
Haynasch	3	1		

Estland, Funkmeldung

Zerel SO	.	.		
Zerel SW	.	.		
Filsand	.	.	7	
Ristna SW	.	.		
Ristna NW	.	.		
Ristna NO	.	.		
Tachkona NW	.	.		
Tachkona NO	.	.		
Odensholm SW	.	.		
Odensholm NW	.	.		
Odensholm NO	.	.		
Packerort NW	.	.	4	
Packerort NO	.	.		
Surup NW	.	.		
Surup NO	.	.		
Nargen NW	.	.		
Nargen NO	.	.		
Nargen SO	.	.		
Reval, Reede	.	.	6	
Kokskär NW	.	.		
Kokskär NO	.	.		
Eckholm NW	.	.		
Eckholm NO	.	.		
Stenskär SW	.	.		
Stenskär NW	1	.		
Stenskär NO	3	1		
Narva, Reede	3	8	5	
Pernau, Reede	.	.		
Kynö SO	.	.		
Kynö SW	.	.		
Kynö NW	.	.		
Paternoster SO	3	.		
Paternoster NO	.	.		
Raugi (Ins. Moon)	.	.		
Worms SW	.	.		
Worms NW	.	.		
Runö NO	x	9		
Runö SO	x	9		
Runö SW	x	9		
Runö NW	x	9		

Rußland, Funkmeldung vom 2. V.

Beobachtungsstellen		E	S	T	Bemerkungen
Lissy Noss		x	x	6	
Kronstadt, Reede		x	x		
Tolbukin		x	x		
Schepel		x	x		
Sojkina-Berge		x	x		Heutige
Kurgalow		x	x		
Stirsudden-Seskär	Zwischen den Meridianen	x	x		
Seskär-Nerwa		3	5		
Nerwa-Sommers		3	5		
Sommers-Hochland		3	5		
Lavensari-Gr. Tütters, zwisch. Parallelen		3	5		Funkeis-
Gr. Tütters Parell. u. Kl. Tütters Merid., zw.		3	5		
Hochland-Stenskär	Zwischen den Meridianen von	3	3		
Stenskär-Kalbådangrund		.	.		
Kalbådangrund-Kokskär		.	.		meldung
Kl. Tütters und Stenskär		.	.		
Stenskär-Eckholm		.	.		
Eckholm-Kokskär		.	.		
Kokskär-Nargen		.	.		
Nargen-Packerort		.	.		nicht
Packerort-Odensholm		.	.		
Odensholm-Tachkona		.	.		
Tachkona-Dagerort		.	.		gehört
Dagerort, zwisch. Merid. u. Parallel von		.	.		

Polen, Funkmeldung vom:

Karwen N				
Rixhöft N				
Rixhöft O				
Hela N				
Hela O				
Hela S				
Hela W				
Hela, Hafen				
Oxhöft N				
Gdingen O				
Gdingen SO				
Gdingen, Hafen				

Täglicher Wetterbericht.

Jahrgang: 57 Nr.: 125

Herausgegeben von der Deutschen Seewarte.
Verlagsort Hamburg.

Mittwoch, den 4 Mai 1932

Versendung 6 mal wöchentlich. Der Sonntagsbericht erscheint nachträglich.

Erläuterung: Die Beobachtungen sind sämtlich in der Form der 1929 in Kopenhagen beschlossenen Einheitsschlüssel wiedergegeben; die ausländischen jedoch zum Teil gekürzt. Kurze Erläuterungen zu den einzelnen Ziffern werden am 1. eines jeden Monats dem Täglichen Wetterbericht beigegeben. Eingehend finden sie sich in „Schlüssel und Anweisung für Obstelegramme", Aufl. 1, 1930, zu beziehen von der Deutschen Seewarte, Hamburg. Luftdruck in Millibar, umgerechnet auf den Meeresspiegel, bei Bergen auf die nächste Tausenderhöhe (1000 mb = 750.1 mm, bezogen auf 0° C und Schwere in 45° Breite). Temperatur in Celsiusgraden. Windrichtung: 08 = E, 16 = S, 24 = W, 32 = N. Windstärke nach Beaufort-Teilung (0 = Stille, 12 = Orkan). Die Wolkenhöhe (h) bezeichnet bei Bergen, wenn Wolken unter Orthöhe vorhanden sind, den Abstand von der Oberfläche dieser Wolken.

Erläuterung des Schlüssels	Untere Wolken	Mittlere Wolken	Wetter	Sicht	Wolkenhöhe	Bedeckungsgrad (untere Wolken)	Windrichtung	Windstärke	Wetterverlauf	Bedeckungsgrad (alle Wolk.)	Luftdruck (mb)	Lufttemperatur (°C)	Relative Feuchte	Obere Wolken	Art der Druckänderung i. d. letzten 3 Stunden und Betrag	Niederschlagmenge (mm)	Höchsttemperatur	Tiefsttemperatur	Seegang	Sicht nach See	Erdbodenzustand	Unterschied zw. Luft- u. Wassertemperatur	Dünung	Richtung der Dünung
	C_L	C_M	ww	V	h	N_L	DD	F	W	N	BBB	TT	U	C_H	a bb	RR	MM	mm	S	V_s	E	t_d	K	d

Deutsche Binnenlandorte

Gestern 14h MEZ.

Station	C_L C_M	ww VhN_L	DDF WN	BBB TT	U C_H abb
Wilhelmshaven 10430					
Bremen X	6 x	62 638	202 58	10089 11	9x 200
Hamburg 10403	6 2	62 535	021 58	092 10	9x 401
Kiel X	1 3	02 753	083 15	106 11	8x 102
Flensburg X	4 4	02 774	042 15	127 15	x2 300
Stettin 10404	5 x	21 748	000 48	070 13	9x 200
Danzig 10405	5 3	22 854	303 55	071 11	88 805
Königsberg i. Pr.	5 2	62 764	023 58	063 15	8x 805
Aachen 10407	5 x	03 858	xxx 28	109 12	6x 903
Nordhorn X	8 x	61 658	223 28	095 11	8x 801
Hannover 10421	5 2	05 664	243 28	102 11	8x 903
Erfurt 10446	8 3	02 864	245 27	100 14	62 906
Magdeburg X	5 x	03 748	244 58	099 11	7x 702
Berlin 10440	5 x	03 738	234 28	086 11	8x 303
Dresden 10410	9 7	02 754	263 55	095 14	60 904
Grünberg i. Schl. X	6 2	03 747	223 45	092 10	8x 102
Breslau 10411	6 2	03 755	223 28	099 13	7x 802
Essen 10437	6 2	03 646	182 48	110 10	9x 801
Mirow X	5 x	03 738	047 58	078 08	9x 301
Hof X	8 3	81 844	244 26	113 09	8x 903
Gleiwitz X	6 2	61 745	282 48	099 11	8x 900
Frankfurt am Main	8 7	02 864	573 15	101 17	42 810
Karlsruhe 10413	8 1	81 854	204 75	124 14	68 808
Friedrichshafen	8 6	02 865	222 75	xxx 11	7x 809
Fürth X	8 2	02 854	243 36	120 14	6x 905
München 10414	8 1	81 744	305 46	135 11	71 906
Feldberg i. T. 801 m X	8 0	02 946	263 36	8 944 09	61 804
Kahler Asten 850 m X	4 x	03 828	274 28	8 963 07	7x 901
Wasserkuppe 926 m X	4 2	58 416	225 38	8 966 06	9x 909
Brocken 1153 m X	x x	67 409	247 59	8 941 03	9x 702
Fichtelberg 1213 m X	9 x	02 606	264 76	8 951 04	9x 303
Schneekoppe 1610 m	x x	77 009	000 39	7 984 50	8x 801
Feldberg, Schw. 1497 m X	8 x	49 109	535 69	8 987 02	9x 800
Zugspitze 2962 m	x x	77 009	000 39	6 984 56	8x 801

Gestern 19h MEZ.

Station	C_L C_M	ww VhN_L	DDF WN	BBB TT	U C_H abb	R_2R_2 MM E
Wilhelmshaven	6 x	03 648	042 28	10100 09	9x 402	xx xx 1
Bremen	9 x	62 538	301 58	092 09	9x 300	11 11 1
Hamburg	6 2	51 535	023 58	093 08	9x 300	07 10 1
Kiel	2 4	02 755	024 15	109 10	70 000	00 13 0
Flensburg	0 0	01 790	021 03	114 14	xx 300	00 12 0
Stettin	6 x	52 418	281 58	077 09	9x 401	02 13 1
Danzig	6 2	61 745	303 25	073 09	8x 300	92 12 1
Königsberg i. Pr.	5 7	61 634	023 57	059 12	9x 701	05 18 1
Aachen	5 x	02 867	201 27	099 11	7x 802	01 12 0
Nordhorn	9 x	04 658	201 58	088 11	9x 805	02 12 1
Hannover	5 2	62 555	252 58	099 10	9x 501	01 12 1
Erfurt	5 3	02 865	021 16	096 14	6x 300	00 15 0
Magdeburg	5 6	02 705	263 56	093 11	8x 701	02 12 1
Berlin	5 3	02 755	243 25	084 11	8x 300	01 11 1
Dresden	8 1	02 752	261 25	091 13	50 302	00 16 0
Grünberg i. Schl.	6 0	02 753	242 25	087 17	76 601	97 13 1
Breslau	5 1	01 753	241 14	095 12	71 300	00 15 0
Essen	5 x	05 658	241 28	101 10	8x 803	01 11 1
Mirow	5 x	03 028	043 48	084 08	9x 303	07 09 1
Hof	8 3	02 853	241 15	102 09	90 602	00 14 1
Gleiwitz	6 x	03 648	281 28	093 12	8x 401	07 14 1
Frankfurt am Main	9 7	10 755	223 26	091 14	46 401	05 18 1
Karlsruhe	5 7	02 864	201 15	111 13	78 805	07 15 1
Friedrichshafen	2 2	02 903	142 14	115 11	76 840	02 13 3
Fürth	6 2	64 556	222 97	119 09	9x 201	03 14 1
München	4 4	02 973	281 04	124 11	61 604	03 13 1
Feldberg i. T.	9 3	01 835	302 06	8 951 07	64 802	07 12 0
Kahler Asten	4 1	02 837	223 27	8 958 07	7x 500	00 09 0
Wasserkuppe	0 2	81 025	000 27	8 959 07	96 300	95 09 1
Brocken	x x	46 009	246 59	8 941 03	9x 300	01 04 1
Fichtelberg	8 x	01 724	263 24	8 940 04	81 801	02 06 1
Schneekoppe	5 x	02 706	243 16	7 927 01	9x 300	00 03 2
Feldberg, Schw.	6 0	27 805	534 76	8 972 02	91 803	03 04 1
Zugspitze	x x	46 009	223 39	6 984 56	9x 903	03 55 9

Heute 8h MEZ.

Station	C_L C_M	ww VhN_L	DDF WN	BBB TT	U C_H abb	R_1R_1 mm E
Wilhelmshaven	5 0	03 728	304 18	10077 10	60 602	00 08 1
Bremen	6 x	64 548	021 58	075 08	9x 801	12 07 1
Hamburg	6 x	62 438	301 58	074 07	9x 501	04 07 4
Kiel	0 3	01 760	022 04	077 09	71 602	00 03 0
Flensburg	4 1	04 138	281 38	085 04	9x 805	00 01 1
Stettin	6 2	03 735	222 48	054 08	9x 803	01 07 1
Danzig	6 x	52 538	000 58	047 07	9x 603	03 06 1
Königsberg i. Pr.	5 x	56 418	222 48	042 11	9x 602	02 09 1
Aachen	5 x	47 3x8	261 28	080 09	9x 801	00 09 1
Nordhorn	6 x	64 648	021 58	078 09	9x 300	14 08 2
Hannover	5 x	41 618	241 38	071 08	9x 803	95 08 1
Erfurt	4 4	01 862	241 03	077 10	80 801	00 04 1
Magdeburg	1 7	05 551	243 12	067 10	61 802	00 07 1
Berlin	0 0	01 642	222 02	058 10	00 804	00 06 0
Dresden	0 0	00 690	141 00	069 13	70 601	00 02 0
Grünberg i. Schl.	5 0	01 631	242 01	070 10	70 602	00 05 1
Breslau	0 0	00 790	000 00	078 11	70 300	00 02 1
Essen	6 x	51 418	301 48	075 09	9x 602	07 08 1
Mirow	5 x	03 638	042 58	061 06	9x xxx	16 06 1
Hof	1 0	05 661	000 02	079 08	91 802	00 01 1
Gleiwitz	0 3	08 480	100 26	080 11	7x 805	00 07 1
Frankfurt am Main	x x	44 209	020 39	077 08	9x 903	00 03 1
Karlsruhe	x x	42 4x9	000 39	083 07	9x 801	00 02 0
Friedrichshafen	5 x	03 868	021 28	082 06	9x 300	04 05 1
Fürth	0 7	05 790	141 33	082 08	01 602	01 01 1
München	0 7	01 790	123 04	079 08	71 901	00 02 0
Feldberg i. T.	0 3	04 744	000 02	8 924 08	70 801	02 04 1
Kahler Asten	5 x	03 718	203 28	8 926 06	9x 803	00 04 0
Wasserkuppe	6 x	41 009	202 39	8 931 05	9x 801	01 03 1
Brocken	x x	44 409	246 59	8 910 03	9x 803	01 01 1
Fichtelberg	8 0	01 723	242 03	8 922 05	70 300	00 01 1
Schneekoppe	0 0	01 954	204 03	7 914 01	81 801	00 51 7
Feldberg, Schw.	5 x	02 847	161 27	8 931 01	9x 801	01 01 4
Zugspitze	3 2	04 703	224 36	6 947 56	92 905	02 58 9

Deutsche Küstenorte ° und Feuerschiffe †

Gestern 14h MEZ.

Station	C_L C_M	ww VhN_L	DDF WN	BBB TT	U C_H abb
Borkumriff X †	6 x	61 748	042 58	xxx↓ 08	9x 102
Borkum X °	7 2	64 535	282 58	10103 08	9x 501
Außenjade X †	6 x	61 548	000 58	xxx↓ 08	9x 302
Cuxhaven 10463 °	x x	61 738	983 58	103 10	xx 301
Elbe 1 X †	0 4	02 754	001 15	xxx↓ 10	91 300
Helgoland 10465 °	8 5	02 754	023 24	109 10	8x 302
Amrumbank 10402 †	5 4	01 852	022 14	xxx↓ 14	8x 300
List X °	0 7	02 780	064 14	106 14	65 801
Bülk X °	0 7	02 790	082 25	10104 11	x0 000
Marienleuchte X °	0 7	02 790	045 26	xxx 09	6x 301
Fehmarnbelt X †	0 9	02 675	064 26	109 11	76 801
Warnemünde X °	6 3	33 753	025 28	090 09	8x 200
Arkona °	5 7	14 763	048 16	087 06	9x 804
Adlergrund X †	1 4	02 854	044 15	xxx 09	7x xxx
Rügenwaldermünde X °	0 4	02 680	305 14	099 10	72 300
Memel °					

Gestern 19h MEZ.

Station	C_L C_M	ww VhN_L	DDF WN	BBB TT	U C_H abb	R_2R_2 $\frac{S\ V_s\ E°}{t_d\ K\ d†}$
Borkumriff †	2 9	02 382	023 27	xxx↓ 09	96 802	01 3 31
Borkum °	5 2	62 635	022 27	10104 09	9x 300	01 0 00
Außenjade †	5 7	02 755	021 26	xxx↓ 09	8x 803	00 2 11
Cuxhaven °	9 5	02 744	064 25	103 12	x0 305	xx 2 90
Elbe 1 †	0 3	03 855	042 28	xxx↓ 11	94 300	97 2 00
Helgoland °	5 6	02 845	062 25	106 12	80 301	xx 4 80
Amrumbank †	5 7	01 852	042 13	xxx↓ 11	80 402	00 1 11
List °	0 0	01 790	042 02	109 13	61 300	00 x x0
Bülk °	4 3	02 844	104 27	10106 10	xx 401	00 2 80
Marienleuchte °	5 7	02 544	063 25	xxx 07	0x 300	00 2 90
Fehmarnbelt †	4 7	02 674	083 25	109 07	8x 300	xx 3 00
Warnemünde °	0 7	02 790	023 27	090 08	8x 200	00 3 70
Arkona °	5 x	02 775	036 15	087 07	8x 300	00 4 00
Adlergrund †	5 x	02 855	044 25	096 07	7x 601	W-T 4
Rügenwaldermünde °	5 8	02 663	043 15	059 07	80 300	97 2 60
Memel °						

Heute 8h MEZ.

Station	C_L C_M	ww VkN_L	DDF WN	BBB TT	U C_L abb	R_1R_1 $\frac{S\ V_s\ E°}{t_d\ K\ d†}$
Borkumriff †	8 x	02 856	025 26	xxx↓ 06	8x 302	00 6 58
Borkum °	0 2	03 730	025 28	10096 06	8x 300	00 2 70
Außenjade †	5 x	03 648	324 28	xxx↓ 07	9x 803	00 5 38
Cuxhaven °	7 0	01 743	323 14	078 08	x0 806	xx 2 17
Elbe 1 †	2 3	03 754	324 28	087 07	8x 804	00 5 38
Helgoland °	x 6	03 638	323 28	090 08	9x 810	xx 8 60
Amrumbank †	4 7	02 853	324 24	xxx↓ 07	80 300	00 6 38
List °	4 0	02 735	285 15	079 07	8x 806	00 4 x0
Bülk °	0 3	01 890	304 11	10096 07	x1 807	00 2 80
Marienleuchte °	0 3	01 790	000 14	xxx 10	02 803	00 0 70
Fehmarnbelt †	1 0	01 663	301 03	069 09	7x 807	xx 2 00
Warnemünde °	6 2	04 464	322 26	061 06	9x 303	02 1 71
Arkona °	5 x	02 856	043 16	040 06	9x 805	00 2 90
Adlergrund †	4 x	03 858	022 28	044 05	9x 804	W-T 5
Rügenwaldermünde °	5 7	03 654	042 28	074 06	8x 808	00 4 60
Memel °						

Deutsche Küstenorte ° und Feuerschiffe †

Gestern 17h MEZ.

Station	C_L C_M	ww VhN_L	DDF WN	BBB TT	U C_H abb
Borkumriff †	0 9	02 790	xxx xx	xxx↓ 10	8x 300
Borkum °	5 3	03 635	082 58	10104 09	9x 301
Außenjade †	5 0	02 755	000 26	xxx↓ 09	9x 303
Wilhelmshaven °	6 x	61 648	042 58	100 09	9x 402
Cuxhaven °					
Elbe 1 †	0 4	02 754	061 25	xxx↓ 10	92 303
Helgoland °	2 6	02 854	002 24	104 12	81 802
Amrumbank †	7 7	02 853	022 14	xxx↓ 12	8x 801
List °	0 0	02 890	005 14	104 14	65 801
Bülk °	4 3	02 743	104 25	10104 12	x0 300
Marienleuchte °	5 7	02 744	045 27	xxx 08	0x 300
Fehmarnbelt †					
Arkona °					
Adlergrund †					

Heute 2h MEZ.

Station	C_L C_M	ww VhN_L	DDF WN	BBB TT	U C_H abb	
Borkumriff †	0 0	00 890	023 00	10 xxx↓ 08	90 401	–
Borkum °	x x	01 759	022 03	110 09	8x 102	
Außenjade †						
Wilhelmshaven °	x x	03 748	023 78	096 09	8x 301	
Cuxhaven °	x x	02 7xx	323 24	103 10	x1 802	xx x 80
Elbe 1 †						
Helgoland °	x x	01 8x1	041 01	110 08	8x 300	
Amrumbank †						
List °	0 0	00 790	241 00	106 08	90 807	–
Bülk °						
Marienleuchte °						
Fehmarnbelt †						
Arkona °						
Adlergrund †						

Heute 11h MEZ.

Station	C_L C_M	ww VhN_L	DDF WN	BBB TT	U C_H abb	
Borkumriff †	x x	xx xxx	xxx xx	xxx↓ 07	70 008	–
Borkum °	5 2	02 745	325 27	10099 07	7x 101	–
Außenjade †	5 6	02 654	304 15	xxx↓ 07	8x 805	–
Wilhelmshaven °	5 x	03 748	323 28	086 08	7x 600	–
Cuxhaven °	8 0	02 757	303 17	080 09	x0 301	–
Elbe 1 †	2 6	02 754	283 15	xxx↓ 07	81 803	–
Helgoland °	x 6	03 748	204 28	082 10	8x 804	–
Amrumbank †	4 7	02 864	304 25	xxx↓ 08	7x 810	–
List °	4 0	02 744	265 25	057 08	81 811	–
Bülk °	0 1	05 690	323 15	10060 07	x0 803	–
Marienleuchte °	0 7	02 700	000 15	xxx 10	0x 803	–
Fehmarnbelt †						
Arkona °	0 3	02 890	082 10	042 07	8x 806	
Adlergrund †	4 x	03 858	000 28	043 06	9x 603	W-T 5

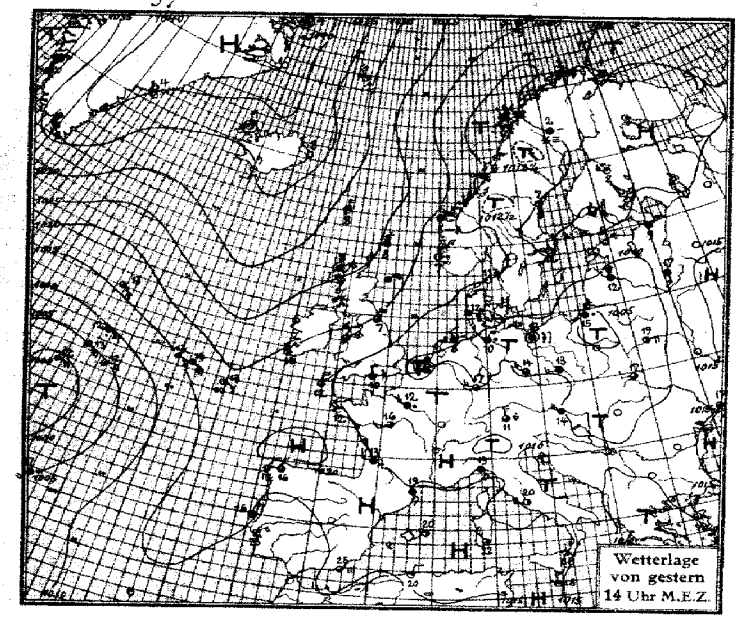

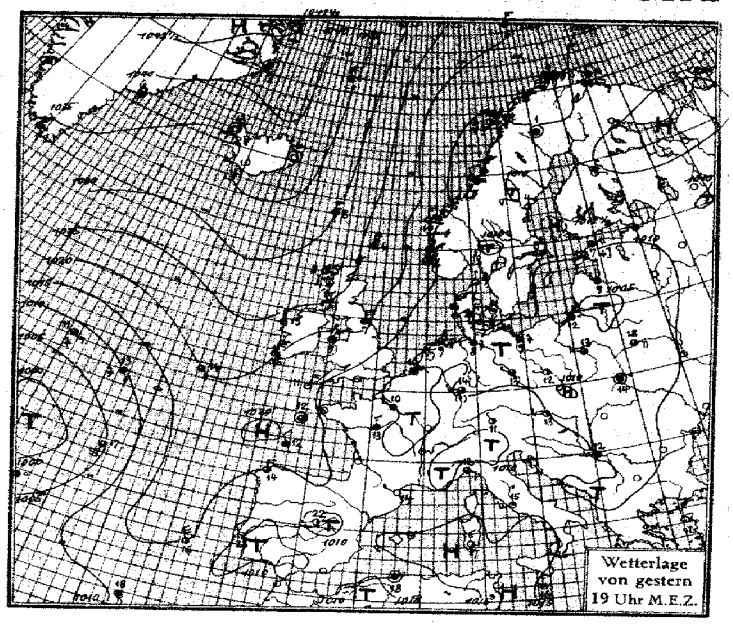

Luftdruck, Temperatur, Wind, Himmelszustand der nördlichen Halbkugel 9 Uhr M.E.Z.

SEEWARTE

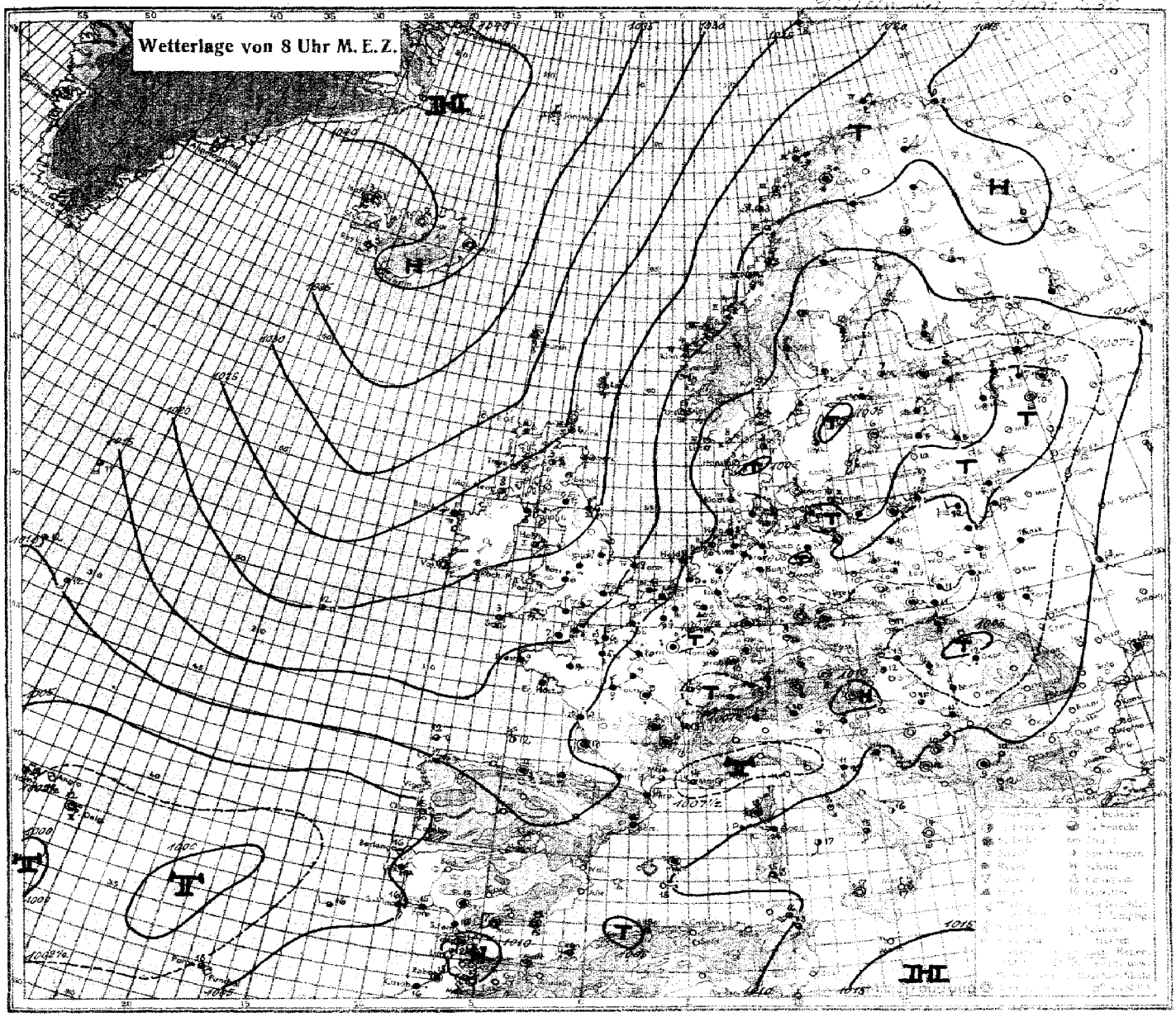
Wetterlage von 8 Uhr M. E. Z.

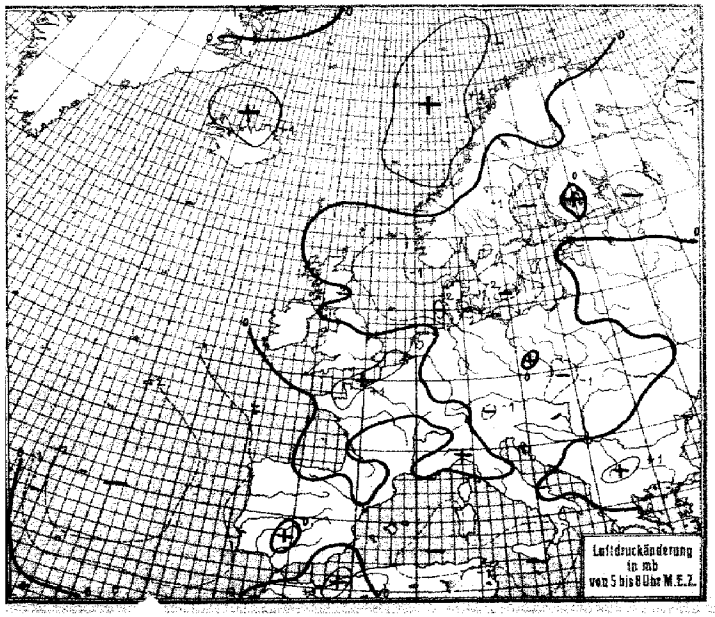
Luftdruckänderung in mb von 5 bis 8 Uhr M. E. Z.

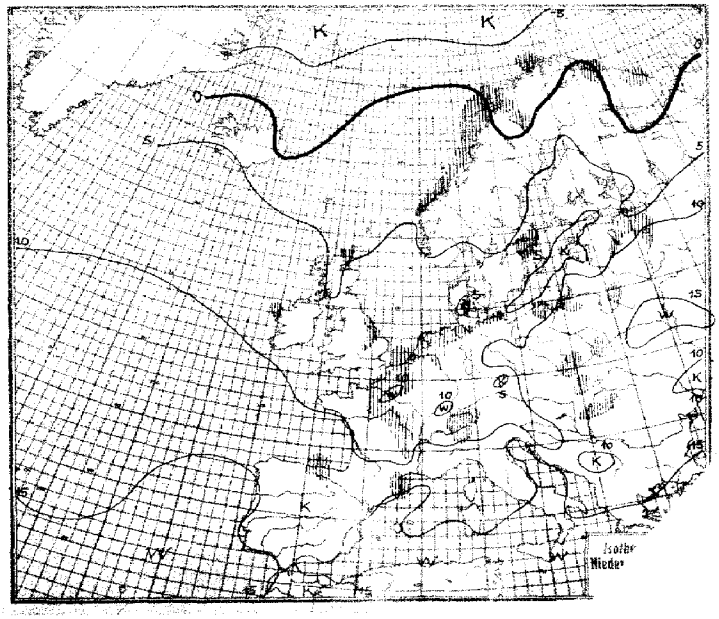
Isotherm Nieder

Mittwoch, den *4. Mai* 19*32*

Erläuterung des Landesschlüssels

Unlere Wolken	Mittlere Wolken	Wetter	Sicht	Wolkenhöhe	Bedeckungsgrad (untere Wolken)	Windrichtung	Windstärke	Wetterverlauf	Bedeckungsgrad (alle Wolken)	Luftdruck (mb)	Lufttemperatur (°C)	Relative Feuchte	Obere Wolken	Art der Druckänderung i. d. letzten 3 Stunden	und Betrag	Niederschlagsmenge (mm)	Höchsttemperatur	Tiefsttemperatur	Seegang	Sicht nach See	Erdbodenzustand
C_L	C_M	ww	V	h	N_L	DD	F	W	N	BBB	TT	U	C_H	a	bb	RR	MM	mm	S	V_s	E

Auslandorte (Küstenorte o)	Gestern 14h MEZ. C_LC_M	ww V h N_L	DDF WN	BBB TT	U C_H a bb	Gestern 19h MEZ. C_LC_M	ww V h N_L	DDF WN	BBB TT	U C_H a bb	R_2R_2 MM s V_s E	Heute 8h MEZ. C_LC_M	ww V h N_L	DDF WN	BBB TT	U C_H a bb	R_1R_1 mm s V_s E
Thorshavn /0191	10	01 941	324 01	10286 08	50 302	10	01 941	32601	10302 08	70 306	00 1 90	50	02 836	32516	10316 02	90 300	00 450
Reykjavik /0170	00	00 990	000 00	342 11	60 303	00	00 990	00000	343 12	50 103	00 X X0	XX	07 9XX	082 02	395 05	81 300	
Isafjord /0177	00	00 XX0	000 00	366 11	X0 803	00	00 XX0	00000	356 13	X0 803	–	00	00X90	000 00	386 03	X0 308	
Acureyrie /0174	00	00 XX0	000 00	379 07	X0 803	00	00 XX0	32200	375 08	X0 300	–	00	00X90	00000	396 02	X0 308	
Seydisfjord /0176	00	00 XX0	241 00	371 08	X0 305	00	00 XX0	00000	372 06	X0 308	–	00	00 X90	000 00	402 51	XX 300	
Westmann I /0178	00	00 XX0	162 00	350 09	X0 308	02	01 XX0	16302	366 10	X0 300	–	00	01X90	32202	402 05	X2 300	
Aberdeen /0186	5X	02 856	30426	235 09	6X 202			•				X5	0285X	30427	221 06	6X 804	00 1 81
Malin Head /0180	00	00 890	322 00	234 10	90 107	00	00 890	322 00	235 09	90 300	00 1 70	78	01 754	04304	240 08	80 403	00 1 70
Tynemouth /0124	20	02 755	026 15	205 07	70 305	60	03 748	32528	213 07	70 300	00 4 70	60	03 848	31558	207 06	70 602	97 3 08
Croydon /0157	6X	64 428	302 58	113 09	9X 201	6X	52 428	224 58	131 09	9X 207	04 09 1	5X	03 638	02328	158 06	7X 401	01 06 1
Lerwick /0110	50	02 866	323 15	240 08	60 702	52	03 745	32418	235 06	80 201	00 X X0	83	02 844	65414	217 04	70 703	00 X X0
Valentia /0101	80	01 864	01414	199 16	69 101	10	01 862	014 13	205 15	61 302	00 0 81	00	00 890	000 00	217 07	80 403	97 1 80
Guernsey o	86	02 755	28316	141 12	80 902	90	03 648	32348	134 09	90 200	97 3 61	5X	03 758	02428	156 07	8X 405	91 3 70
Stornoway /0101	80	02 847	045 17	272 08	80 302	87	01 864	04514	271 47	90 200	06 2 81	42	03 865	04428	275 06	90 601	00 2 80
Holyhead /0126	60	02 641	03546	192 09	83 204	00	01 790	024 14	195 09	83 200	97 2 71	50	02 847	04407	208 07	80 203	00 1 81
Yarmouth /0139	6X	62 648	324 58	110 08	9X 305	6X	22648	31558	127 08	9X 303	05 3 61	5X	03 648	31528	143 07	8X 403	00 4 60
Blacksod P. /0104												07	14 890	32616	238 09	80 300	00 4 80
Scilly o	80	02 765	324 15	160 12	80 902	60	01 662	024 92	165 11	80 201	00 2 60	70	01 664	03414	173 09	90 402	00 2 60
Myggbukta /0000	000	01 990	000 13	423 04	61 305	00	01 990	083 11	426 00	81 301	00 X 94	00	00 990	081 00	401 59	96 806	00 X 94
Jan Mayen /0001	50	02 944	28624	321 52	70 212	5X	02 945	305 25	357 52	7X 208	00 3 94	50	01 953	32303	379 53	70 302	01 1 94
Longyearbyen o	54	01 941	141 12	239 53	40 304	54	02 941	281 13	260 57	49 306	00 X X4	04	02 960	00004	299 57	46 302	00 X X9
Bäreninsel /0008	5X	72 768	04368	204 55	8X 303	9X	03 868	02318	215 56	8X 104	97 X 89	52	03 844	02568	248 58	9X 304	91 X 89
Vardö /0004	XX	XX XXX	16424	145 01	72 803	6X	71 748	32468	143 00	8X 502	97 2 79	28	01 943	21204	152 00	73 303	91 1 99
Ingöy /0005	8X	03 958	08328	157 02	7X 301	XX	74309	14229	158 50	9X 300	01 3 33	XX	76209	04569	171 52	9X 301	03 4 28
Andenes /0009	51	03 975	13228	149 03	7X 605	81	03 964	04328	154 02	77403	97 1 91	80	85656	03676	173 00	90 403	94 3 61
Röst /0011	51	24 935	17277	139 03	8X 706	80	27944	–	133 02	84400	01 2 91	80	01 953	01774	166 03	71 207	93 4 90
Nordöya /0014	82	62624	22358	138 03	8X 814	84	04 805	312 57	117 02	9X 803	04 1 81	8X	87 847	32577	130 04	6X 304	92 3 70
Ona o	52	03 982	253 18	191 06	7X 710	82	81 844	27377	173 04	8X 603	92 2 91	88	25 943	02574	153 04	83 401	01 3 81
Krakenes /0022	47	02 964	04315	199 05	61 604	87	10 703	32376	188 04	8X 703	97 2 71	84	10 753	04574	162 04	80 401	02 4 71
Utsira /0028	00	00 990	314 00	166 07	70 901	70	02 966	317 16	158 05	70 802	00 3 90	10	01 963	32603	131 05	70 804	00 3 90
Lista /0030	10	05 961	28301	164 09	71 301	XX	05 6X0	255 09	142 06	9X 807	00 2 70	74	01 961	01302	096 07	50 001	00 3 90
Ferder /0036	70	01 961	32021	159 09	50 814	40	01 861	212 01	112 09	60 813	97 1 80	10	01 961	04401	087 06	60 302	00 2 90
Svandalsflona	00	05 890	000 00	029 04	50 904	60	02 724	24204	9995 02	70 606	00 XX 3	06	01 913	04403	968 52	60 610	00 54 4
Haparanda /0050	004	01 9X0	162 03	159 05	51 708	44	02 974	300 14	10140 03	60 803	00 06 1	01	02 990	00026	122 05	6X 401	00 00 1
Jönköping /0053	310	01 971	28311	139 09	50 807	00	00 990	321 00	111 09	50 807	00 10 0	50	02 985	32115	055 07	70 805	06 3 00
Wisby /0054						00	00 9X0	322 10	075 05	80 807	00 3 90	05	01 9X0	000 12	069 06	70 603	00 0 90
Stensele /0056	51	02 967	23327	127 06	40 809	50	10 658	161 28	113 02	70 804	00 06 0	74	02 973	062 64	099 03	70 504	04 51 3
Hörnösand /0057	14	01 974	14614	155 07	60 823	50	02 967	165 17	114 04	50 812	00 09 0						
Stockholm /0059	00	00 890	32200	153 12	30 908	00	00 890	05210	124 08	50 808	00 12 0	52	61 675	10398	060 06	6X 805	00 04 0
Gällivare /0061	5X	77228	08168	149 02	7X 810	5X	03 788	000 58	129 01	8X 801	95 03 9	51	74434	08168	143 51	9X 301	00 55 2
Kopenhagen /0181	06	01 790	062 13	126 11	80 805	07	01 790	182 13	119 11	88 603	00 1 70	05	05690	000 01	078 09	90 608	00 1 60
Skagen /0182	00	00 890	042 00	150 11	71 604	00	00 890	321 00	120 09	70 606	00 1 80	75	01 863	04414	063 08	70 602	00 4 80
Hanstholm o	10	01 861	04301	144 09	60 102	00	00 890	04100	123 08	60 807	00 1 80	05	01 890	04303	059 08	70 606	00 2 80
Helsingfors o	04	01 890	123 14	126 09	50 808	03	01 890	121 13	114 07	70 805	00 12 0	50	03 748	06228	068 05	8X 301	00 02 0
Sortavala	08	02 985	06315	140 09	20 810	50	02 865	00015	129 06	30 300	00 11 1	10	01 813	08403	096 16	40 808	00 50 1
Wasa /04823	04	01 883	18323	166 08	40 807	04	01 882	042 12	118 06	30 813	00 09 0	05	01 883	081 13	077 06	40 807	00 02 0
Enare	80	02 8X7	24327	159 01	50 815							40	03 7X8	08128	155 00	60 300	00 54 9
Dorpat /0476	53	02 744	08237	119 14	7X 804	57	03 676	04228	086 10	8X 804	00 16 0	5X	05 548	321 58	052 08	9X 400	02 06 1
Filsand /0477	5X	02 757	02217	116 05	7X 801	7X	02 774	022 15	093 05	86 804	00 11 0	XX	40 009	02239	059 03	8X 300	00 02 0
Riga /0470	8X	03 758	30428	097 12	7X 807	8X	03 758	28128	075 09	8X 807	00 15 0	XX	40 009	30139	057 07	9X 302	91 05 1
Mainava /0472	41	03 853	182 18	082 17	6X X10	01	03 870	04128	057 14	7X 810	97 18 0						
Kowno /0466																	
Warschau /0552						52	02 645	24327	082 13	90 304	00 17 0						
Krakau /0556	52	03 655	241 28	093 15	60 602	60	57 548	00028	097 12	90 301	93 17 0	62	62 755	26058	083 11	70 805	01 10 1
Lemberg /0558	57	02 654	22225	073 17	80 300	43	03 663	00078	085 14	90 602	97 20 0	50	44 218	00038	058 13	90 603	05 12 1
Pinsk /0562	70	02 774	07414	078 19	60 806	80	02 767	10417	073 18	70 802	00 19 0	50	03658	–	062 15	90 300	03 13 1
Rochefort	5X	02 828	262 28	X43 14	9X 602	04	02 890	28294	123 14	70 802	01 15 1	60	03 744	02128	106 10	9X 300	96 10 2
Socoa	15	02 762	241 05	175 12	60 804	54	02 845	263 06	135 15	7X 604	00 19 0	6X	02 847	32127	105 12	8X 300	05 12 2
Le Bourget	67	61 754	26378	126 12	8X 605							62	05 535	02328	090 10	–	01 09 1
Lyon	8X	81 848	161 28	142 16	5X 814							84	02 755	28227	083 10	8X 901	15 09 2
Brest	20	01 853	283 13	163 12	86 804							5X	03 758	32428	131 09	8X 600	00 09 0
Perpignan	84	02865	122 26	157 19	5X 813	67	22 755	28226	081 14	4X 501	96 14 1						
Le Talut	70	02 752	26324	163 13	86 805							5X	03 758	02628	137 18	8X 400	00 09 1
Tours	20	02 755	20225	123 16	60 811	5X	03 278	30328	110 13	6X 702	00 16 0	62	03 645	30348	093 09	9X 101	97 09 1
Le Havre	62	02 X45	20457	129 10	9X 906	5X	08 428	26328	114 09	9X 702	02 1 01						
Marseille	13	02852	24315	146 18	55 811							67	02 644	24325	066 14	9X 801	08 12 1
Helder o	5X	62538	04358	104 10	9X 301	5X	05 548	04458	109 08	9X 301	08 1 51	5X	03 648	32628	111 07	9X 301	X0 2 X0
Vlissingen o	5X	03648	22228	090 09	9X 300	6X	03 648	04248	090 10	9X 202	01 0 51	5X	03 6X8	02568	104 08	8X 306	06 1 61
De Bilt	5X	03 638	18128	093 10	9X X00	7X	61 428	00068	096 10	9X 601	97 11 0	6X	03 628	32358	095 09	8X 302	94 09 1
Zürich	9X	02 957	081 17	126 13	63 909	9X	95 945	04195	110 11	83 707	95 15 1	62	64 542	32058	075 07	9X 301	01 05 1
Bern /0282	92	02 865	222 55	124 12	60 810	26	01 871	242 11	104 14	49 807	01 15 0	62	62 743	22158	071 07	9X 300	02 07 0
Säntis	XX	87209	20279	XXX 53	9X 902	36	02 900	22234	XXX 54	93 704	07 52 9	52	03 800	121 38	XXX 54	9X 902	92 57 9
Wien	50	03 768	26418	119 14	50 805	32	02 854	242 24	105 13	5X 304	00 15 0	00	01 990	071 02	087 12	68 503	00 08 0
Klagenfurt /0562												00	01 990	000 03	101 07	91 803	00 04 0
Innsbruck /0567						53	01 981	081 13	097 12	50 803	00 16 0	13	02 874	00004	083 06	7X 807	97 05 0
Budapest /0541	20	01 874	284 14	089 12	44 806	00	01 990	262 16	088 15	52 702	00 20 0	01	03 670	28618	056 12	60 803	00 11 0
Fünfkirchen						03	02 770	282 16	103 16	5X 801	00 18 0	01	02 780	24117	089 11	7X 802	00 07 0
Debrecen /05						62	02 765	20276	081 17	66 603	02 20 1	6X	61 748	20228	055 12	9X 803	09 11 1
[illegible] 0520	57	02 673	26345	110 13	6X 904	57	25 274	24345	102 13	5X 501	87 16 X	00	05 590	18100	080 11	70 803	00 05 0
[illegible]	51	03 768	28328	104 12	7X 800	55	02 570	32234	091 13	60 301	00 14 0	01	05 690	281 13	076 11	78 802	00 05 0

Mittwoch, den 4. Mai 1932

Ausland-orte	Gestern 14h MEZ. ww VhN_L	DDFWN	BBB TT	Gestern 19h MEZ. ww VhN_L	DDFWN	BBB TT	Heute 8h MEZ. ww VhN_L	DDFWN	BBB TT
Madrid				01 790	221 14	10097 22	00 790	022 10	10083 12
Almeria	02 756	006 27	10165 25				02 890	000 25	091 15
Mahon	01 890	201 04	185 20				02 784	000 15	085 14
La Coruña	02 755	323 46	181 16	02 741	323 14	149 14	02 647	045 17	106 12
S. Fernando	02 7x8	423 25	422 24				03 7x8	102 18	082 10
Teneriffa	02 854	102 14	105 24	02 854	101 14	147 19	02 954	000 14	237 18
Kap Juby	02 657	302 27	135 17	03 658	000 28	143 17	02 763	000 24	130 10
Rio de Oro									
Oporto	01 x9x	264 14	141 1x	07 690	273 14	113 17			
Lissabon	01 790	044 03	131 23	00 690	272 00	095 23	02 652	042 16	058 14
Praya									
Pargo	02 x71	2x2 27	130 18	02 767	122 27	104 18	02 6x3	xxx 55	xxx 18
Pt. Delgada (Azoren)	01 9x3	201 13	007 15	01 902	201 03	051 16	01 853	000 03	021 12
Horta (Azoren)	01 863	184 04	048 17				25 854	024 24	026 14
~~Padua~~ Mailand	x1 753	182 03	103 21						
Genua	03 628	424 28	138 13	02 654	102 25	139 12			
Florenz	02 864	222 14	xxx 20						
Rom	02 854	554 14	135 20	01 902	223 13	130 15	03 668	44x xx	11x xx
	02 864	590 15	158 19	02 865	595 25	152 16	02 774	241 25	109 14

Ausland-orte	Gestern 14h MEZ. ww VhN_L	DDFWN	BBB TT	Gestern 19h MEZ. ww VhN_L	DDFWN	BBB TT	Heute 8h MEZ. ww VhN_L	DDFWN	BBB TT
Messina	02 764	324 24	10131 18	01 702	322 03	10153 16	00 990	321 00	10132 17
Taranto	01 763	103 53	122 20				00 690	020 00	127 14
Malta	[illegible] 831	304 01	152 18	01 890	203 02	142 16			
Belgrad				03 754	223 18	099 12			
Üsküb	02 700	242 16	078 19	02 650	102 16	043 14	01 763	161 13	107 12
Split 10718	02 975	401 20	125 15	01 852	241 02	106 14	01 790	021 02	004 14
Bukarest 105??									
Sofia 10720									
Archangelsk									
Matotschkin S.									
L[illegible]	03 856	045 28	137 09				02 958	063 58	061 04
Ust Zylma	03 778	065 58	100 04	71 648	xxx xx	136 00			
Moskau	02 x67	241 27	104 18				03 x53	143 18	130 12
Astrachan	01 690	104 03	206 17	01 682	082 02	202 14	00 690	103 00	204 14
Kijew							01 743	122 14	101 13
Odessa	01 6x3	442 04	146 17				03 618	000 28	121 10
Swerdlowsk	02 742	208 25	215 16	02 x90	243 15	108 15	00 790	243 00	215 11
Rabat	02 890	203 14	xxx 21	00 890	000 00	106 19	03 890	000 28	08x 15
Algier	01 890	022 02	175 20	02 890	000 15	129 18	02 890	122 14	255 19
Tunis	01 971	325 01	174 21	00 990	025 00	159 18	02 990	163 25	105 18

Beobachtungen von Nordamerika und Grönland 2h MEZ.

Wetter ww — Windrichtung DD — Windstärke F — Luftdruck (mb) BB — Lufttemperatur (°C) TT

Ort	ww DDF	BB TT	Ort	ww DDF	BB TT	Ort	ww DDF	BB TT	Ort	ww DDF	BB TT	Ort	ww DDF	BB TT	Ort	ww DDF	BB TT
Tatoosh J.			Dodge City			Key West			Dutch Harbor			Winnipeg			Nottingham J.		
Roseburg			Corpus Christi			Charleston	01 162	1021 19	Tanana			White River	00 323	1019 07	Resolution J.		
San Francisco			Duluth			Hatteras	01 082	21 13	Cordova			Doucet	02 208	11 10	Bermuda	60 24x	xx 18
San Diego			St. Joseph			Washington			Juneau			Father Point			Julianehaab	01 42x	xx xx
Flagstaff			Little Rock			Scranton			Aklavik			Chatam			Godthaab		
Helena			NewOrleans			Nantucket			Ft. Simpson			Halifax	03 044	06 04	Godhavn	00 201	1035 04
Salt Lake C.			Chicago			Portland			Prince Rupert			Sydney	01 0A3	07 04	Angmagsalik	00 165	8x xx
Denver			Cleveland			Eastport			Edmonton			Cap Race	xx 044	05 xx	Miles City Havana		
El Paso			Nashville			Honolulu			Medicine Hat			Harrington	00 202	38 xx	Atlanta Kingston		
Bismarck			Jacksonville			Nome			The Pas			Belle Isle			Montreal San Juan		

Schiffsmeldungen.

Erläuterung des Schiffsschlüssels: Wochentag P, Erdoktant Q, Breite (Süd unterstr.) LLL, Länge (Ost unterstr.) lll, Zeit (MEZ) ZZ, Windrichtung DD, Windstärke F, Wetter ww, Luftdruck (mb) BB, Sicht V, Lufttemperatur (°C) TT, Kennzahl 3, Untere Wolken C_L, Mittlere Wolken C_M, Obere Wolken C_H, Bedeckungsgrad (alle Wolken) N, Unterschied zw. Luft- u. Wassertemperatur t_d, Dünung K, Richtung der Dünung d, Wetterverlauf W, Bedeckungsgrad (untere Wolken) N_L, Kurs des Schiffes d_s, Geschwindigkeit des Schiffes f, Art der Druckänderung i. d. letzten 3 Stunden und Betrag a bb

3. V. 32.

Schiffsname	P Q LLL	lll ZZ	DDF ww	BB V TT	3 C_L C_M C_H N	t_d K d W N_L	d_s f a bb
Seattle	30330	516 01	024 01	1024 8 19	3 1003	64103	
Bremen	30405	700 07	284 02	11 7 07	3 5725	61413	69403
Stuttgart	30452	363 13	325 01	06 8 13	3 1003	72813	15104
Weser	30577	009 13	045 03	22 7 xx	3		
Columbus	30469	291 07	222 62	02 7 10	3 6xx8	81658	27904
Magdalena	30360	360 07	285 01	09 8 16	3 8003	74713	
Dresden	30504	250 07	124 02	12 7 12	3 63x6	55324	65908
Hamburg	30495	189 13	106 03	18 6 14	3 0308	34320	27305
Magdalena	30368	347 13	266 14	07 8 16	3 9704	64773	
Columbus	30475	262 13	064 02	04 8 12	3 3xx6	64126	17310
Dresden	30498	278 13	086 64	09 7 12	3 6xx8	65228	6518x
New York	30432	428 13	286 02	13 7 13	3 017x	41710	57326
Mte. Olivia	30475	062 13	000 02	17 5 12	3 5177	x1627	
Njassa	30432	093 13	022 02	17 6 15	3 09x4	31610	
Seattle	30349	488 13	283 02	23 8 19	3 4004	47124	
Hamburg	30497	166 19	104 04	20 9 14	3 1015	31914	26312
Magdalena	30377	334 19	286 25	05 8 16	3 8004	64774	
Weser	33571	004 19	026 03	20 7 xx	3		
Sierr. Vent.	30457	071 19	302 08	18 5 12	3 66x8	31528	
New York	30424	454 19	205 03	14 7 14	3 5xx8	71628	67004
Dresden	30492	294 19	083 51	06 7 12	3 6406	55214	65708
Columbus	30481	232 19	143 51	10 7 13	3 62x8	51341	27312
Stuttgart	30458	346 19	306 01	05 8 13	3 1414	64814	15802
Ant. Delfino	30263	178 19	121 01	14 8 22	3 1002	20002	45504
					3		
–	30334	184 07	024 03	27 8 21	3 1xx5	3412x	
	30496	201 13	105 03	15 7 13	3		
	30234	184 07	024 03	27 8 21	3 1xx8	3412x	
	30505	387 13	034 58	11 7 11	3 97x7	55175	96100
	30400	098 13	013 02	16 8 16	3 xx25	x1726	
	30468	305 13	084 10	999 8 12	3 3728	65124	66610
	30484	289 13	107 02	1005 7 13	3 7005	49015	56807
	30487	152 13	103 05	19 7 13	3		
	30321	352 13	978 22	00 6 17	3 7xx7	77777	14600
	30387	325 13	243 02	01 8 17	3 1xx5	47670	
	30313	340 13	297 14	xx 8 17	3 xx93	76702	
	30368	347 13	266 13	07 8 16	3 9704	64773	
	30395	296 13	205 50	03 xxx	3		
	30416	224 19	157 15	04 7 17	3 2025	56713	14310
	30377	334 19	276 25	05 7 15	3 7004	64774	xxxxx

4. V. 32.

Schiffsname	P Q LLL	lll ZZ	DDF ww	BB V TT	3 C_L C_M C_H N	t_d K d W N_L	d_s f a bb
Weser	40623	082 01	045 02	1034 7 04	3 4004	82824	35102
Dresden	40486	314 01	183 25	09 7 12	3 6004	72224	55308
New York	40418	477 01	161 41	14 5 11	3 52x5	20034	67303
Hamburg	40500	141 01	063 01	21 8 12	3 1002	50002	27407
Mte. Olivia	40444	079 01	322 03	17 5 12	3 xxx8	41328	
Stuttgart	40466	328 01	102 01	06 7 12	3 2003	65813	15410
Njassa	40453	078 01	023 02	15 6 12	3 02x4	60020	
Columbus	40486	201 01	103 05	18 5 13	3 6xx8	41328	17328
Magdalena	40387	319 01	617 14	03 8 14	3 9004	77774	
Ant. Delfino	40254	185 01	201 40	14 7 18	3 0000	70000	45304
New York	40414	500 07	156 01	09 7 12	3 01x4	21420	67818
Magdalena	40394	307 07	976 27	04 8 13	3 9005	74775	
Dresden	40480	334 07	143 02	11 7 12	3 7406	52212	55106
Columbus	40490	169 07	064 01	20 7 12	3 6002	51522	27108
					3		
–	40506	146 01	074 01	23 7 12	3		
	40363	089 01	900 01	05 7 18	3 7003	61203	
	40453	027 01	304 01	10 8 12	3		
	40403	117 07	162 02	11 9 17	3 0714	41710	74805
	40519	329 07	144 02	13 8 11	3 3607	49045	16350
	40456	375 07	302 01	13 8 13	3 1001	53101	66301
	43388	039 07	081 00	10 7 15	3 0000	51200	46000
	40447	047 07	304 01	xx 8 12	3 1602	61601	55300
	40466	311 07	163 02	11 8 12	3 1002	71112	28420
	40363	121 07	242 02	04 8 16	3 4007	71217	568xx
	40314	176 07	205 14	03 6 18	3 3297	24577	54505
	40433	320 01	022 01	07 8 13	3 1xx3	74813	44420
	40393	306 01	267 15	997 7 16	3 6xx4	59620	
	40235	171 01	000 45	1013 5 17	3 5xx8	30028	84801
	40458	345 01	315 20	06 8 13	3 1003	44823	66412
	40505	377 09	044 01	11 8 14	3 1004	36104	16001
	40471	335 01	325 02	07 7 11	3		
	40421	47x 01	183 50	14 7 09	3		
	40435	518 01	163 60	0x x 14	3		
	4042x	528 01	224 42	08 2 10	3		
	40412	557 01	186 02	07 6 12	3		
	4046x	37x 01	203 22	11 7 12	3		
	40386	675 01	284 00	xx xxx	3		
					3		
					3		

Witterungsübersicht.

Mittwoch, den 4. Mai 1932.

Ausser einer Kräftigung und Südostverschiebung des Ostgrönlandhochs nach Island bewirkte der Strom frischer Polarluft das Abdrängen des gestrigen Nordmeertiefs über die Lofoten nach Mittelskandinavien. Im Gegensatz zu der kalten Nordströmung an der norwegischen Küste gelangten von Südschweden durch die dortige kräftige Einstrahlung erheblich höher temperierte Luftmengen an die Vorderseite der sich schon bis zum Abend stärker entwickelnden Randgebiete. Diese haben sich unter Fortsetzung ihres Südsüdostkurses in der Nacht um weitere 5 mb vertieft und heute früh über dem weiteren Ostseegebiet Anschluß an die große Tiefdruckrinne gefunden, die sich noch in etwa gleicher Intensität vom nördlichen Polen quer durch Norddeutschland nach Holland erstreckt. Von hier verläuft die Okklusion dann allerdings im Gegensatz zu gestern vormittag in einem rechten Winkel südwärts nach dem Rhônetal. Das Gebiet, um das sich die Schwenkung des gesamten Gebildes vollzogen hat, lag über Brandenburg und Pommern. Ueber die Nordsee herab strömt die nordische Kaltluft der mitteleuropäischen, fortlagernden Kaltluft entgegen. Das Niederschlagsband der Okklusion ist nicht mehr breit, aber z. T., besonders über Nordwestdeutschland, sehr ergiebig.

Von der Ukraine wird Warmluft weit nach Norden verfrachtet. Sie trägt den letztschen Randwirbel gegen den Finnenbusen und den Ladogasee vor. Auch über Ungarn ist ein kleines Tief in Entwicklung nach Norden begriffen.

Das Tief über der Mitte des Ozeans vermochte sich gegenüber dem mächtig vorstossenden Keil des Islandhochs nicht nach Nordosten vorzuarbeiten. Es wurde über die Azoren nach Südosten abgedrängt und scheint südlich des 40. Breitengrades zunächst seinen Energieinhalt beizubehalten.

Klaßen

Höhenluft-Beobachtungen.

Ort Seehöhe (m)	Zeit (MEZ.)	Einheit	Höhen-Temperaturen und -Feuchtigkeiten															Bemerkungen
Hamburg 76	7 29	m	Bod.	230	360	790	1270	2090	2440	2600	4920	5090	5600					St-Schicht eins am Horizont bei 1300 m; Zth. n. südl. von Hamburg bis 700 m herabreichend. 1600–2600 m 8/10 m. mit starkem Schneefall. Bei 2200 m, 3500 m bis 4300 m 9/10 zu ci-Wesen mit langen Fallstreifen; von SF bis SW Geschwindigkeit bis ca 60 km, dazwischen einzelne zirrifaf. Formen. 4/10 ci, eine eins am Horizont nach n. nördl. von Hamburg. Sämtliche Wolkenschichten bis zum ci aufgelöst; bei 1900 bis 1200 m; bei 0 3500–4300 m Sicht nach 18 40 km, S u. W schlechter.
		°C	7.1	6.3	7.2	6.2	2.3	-3.0	-4.0	-2.6	-17.2	-17.2	-22.2					
		%	91	80	84	60	70	80	85	93	52	42	54					
			1005	980	965	917	868	780	757	739	547	536	499					
Hannover 506	8 00	m	Bod.	1100	3000	3900	4800	4700	6200									
		°C	8.2	6.2	-6.6	-7.0	-14.0	-16.8	-19.0									
		%	77	58	62	56	80	81	53									
			948	880	692	623	591	561	521									1/2 bedeckt, 10–20 km Sicht
Darmstadt 173	8 00	m	Bod.	600	3200	3500	4900	5600										
		°C	8.8	9.0	-8.9	-9.5	-21.2	-25.1										
		%	91	70	57	45	48	52										
			986	941	677	655	540	492										heiter, 4–10 km Sicht
Friedrichshf. 400	7 00	m	Bod.	500	700	900	1100	1800	3000	3200	3700	4500						
		°C	6.3	5.5	6.0	5.0	6.8	0.0	-7.7	-8.7	-12.2	-18.2						
		%	90	96	78	79	60	82	90	85	90	88						
			960	944	927	901	883	807	693	676	635	568						bedeckt, 10–20 km Sicht
Lindenberg 106	7 00	m	Bod.	200	500	800	1200	1700	2100	2200	2800	3500	4000					
		°C	9.2	8.1	8.4	6.5	3.6	0.0	-2.2	-1.6	-6.0	-11.0	-14.3					
		%	95	96	80	70	70	66	55	40	40	40	40					
			992	976	968	912	868	824	780	769	712	651	608					Nebel 500–1000 m Sicht
Nachträge: Linköping	8 00	m	200	500	1000	1500	2000	3000	4000	5000								
		°C	5	3	3	-0	-4	-10	-16	-21								
		%	55	55	55	55	55	45	45	66								
			983	947	900	845	793	690	612	535								
Lindenberg 106	10 00	m	Bod.	300	800	1000	1200	1600										
		°C	9.7	8.2	6.4	6.0	6.0	4.5										
		%	95	98	98	96	96	98										
			994	971	920	896	869	823										3/4 bedeckt, 20–50 km Sicht
Lindenberg 106	15 00	m	Bod.	300	500	1000	1200	1400	1600	1800	2300							
		°C	11.0	8.5	6.5	3.5	4.8	4.8	3.5	3.4	0.0							
		%	79	80	98	98	78	78	92	82	90							
			994	971	943	888	869	853	807	780	760							bedeckt, 20–50 km Sicht

Höhenwinde.

Ort	Seehöhe (m)	Zeit (MEZ.)	0 7 T.	200 8 T.	500 9 T.	1000 10 T.	1500 11 T.	2000 12 T.	2500 13 T.	3000 14 T.	3500 15 T.	4000 16 T.	4500 17 T.	5000 18 T.	5 T. 19 T.
Lindenberg 370	106	8	SW		WzS	WzS		WzS		SzS		SSW		3/4 bed.	
			3		12	12		13		13		14		2-4 km	
Furth 365	303	7			SSE	SSE		SW		SW		SSW		SSW	ESSE SSW
			C		2	4		3		5		8		12	8
Wien 157	155	6				ESE NNE		NSW			SWzW		ESE NSW	ESE NSW	
			C			3		5			4		6	3	
Dresden 145	152	7	ESE		NSW	ESE SW		SSE NSW		SzS	SWzS		1/4 bed.		
			2		5	4		5		7	8		10-20 km		
Friedrichsh. 395	400	7	NNE		ENE	ESE ESS		ESE ESE		W		SWzW	bed.		
			2		4	3		3		3		3	10-20 km		
Breslau 161	128	7	W		WzS	WzN		NzN			Kurz.				
			2		3	7		5		4-10 km Sicht.					
Sahkendiez 605	134	8	SSW		SSW	NSW		SWzW		NSW	SWzS		1/4 bed.		
			1		2	6		8		7	5		1-2 km Sicht.		
Klagenfurt 311						NW		SW		SW		SWzS		SSW	SWzS
			C			1		7		9		5		4	6
		7	SzE		ESE SzE				1/2 bed.						
			5		5				>50 km Sicht.						
Sodankyla 179	184	8	NE	NEzE	ENE	ENE	S	NSW							
			2	3	4	5	1	3							
Sortavala 131	18	8	NE	NE	NEzE	E	SE	EzS							
			7	6	9	10	4	10							
Jezeur 702	-	7			NSW	NSW				NW				NNW	
					5	8				9				8	

Ort	Seehöhe (m)	Zeit (MEZ.)	0 7 T.	200 8 T.	500 9 T.	1000 10 T.	1500 11 T.	2000 12 T.	2500 13 T.	3000 14 T.	3500 15 T.	4000 16 T.	4500 17 T.	5000 18 T.	5 T. 19 T.
Neapel 420	72	8			SW			W		NNW					
					4			6		11					
Foggia 220	-	8			NSW		SW			WzN					
					6		3			9					
Plymouth 535	25	7					NE	NNE		NEzN					
							7	11		13					
Nimes 485	61	8			NNWzN		NNWzN	NNzN							
					5		6	4							
Montelimar 450	95	7			NzE	NzE	N	NzE							
					8	6	3	4							
Triest 710	26	8				S	SWzS	SEzS							
						2	4	3							
Zara 775	3	8			SW		W	NzS							
					2		8	11							
Messina 1130	50	8				NzE				NNW					N
						3				8					15
Palermo 501	4	8				SE		W		NNW					
						4		8		9					
Tarent 605	50	8				NSW			ESE NzN	W					
						6			7	11					
Algier 015	3	7					SzE			W		SW			
							3			6		11			
Biskra 070	-	5			SEzE		NNW	SW		WzS					
					8		11	12		17					

Eisbericht Nr. 128 vom Mittwoch, 4 Mai 1932

Unter Ausschluß jeglicher Haftung herausgegeben von der Deutschen Seewarte Telef.: 36 11 32. Telegr.: „Seewarte Hamburg"

Spalte E bedeutet Eisverhältnisse wie folgt:

. = Eisfrei
1 = Loser Eisbrei oder Neueis
2 = Festes Eis
3 = Treibeis
4 = Zusammengeschobener Eisbrei oder Packeisstreifen
5 = Offene Seerinne längs der Küste
6 = Starkes Festeis
7 = Starkes Treibeis
8 = Packeis
9 = Eispressung
x = Nicht gemeldet

Spalte S bedeutet Schiffahrtsverhältnisse wie folgt:

. = Schiffahrt unbehindert
1 = Schiffahrt für Dampfer unbehindert, für Segler erschwert
2 = Schiffahrt für schwache Dampfer erschwert, für Segler geschlossen
3 = Schiffahrt nur für starke Dampfer möglich
4 = Schiffahrt nur für Dampfer mit Eisverstärkung möglich
5 = Schiffahrt wird durch Eisbrecher aufrecht erhalten
6 = Aufgebrochene Fahrrinne im Eise vorhanden
7 = Schiffahrt vorläufig geschlossen
8 = Schiffahrt hat aufgehört
9 = Schiffahrtsverhältnisse unsichtigen Wetters wegen nicht zu erkennen
x = Nicht gemeldet

Spalte T bedeutet Lufttemperatur in C°. Alle Angaben im Bericht beziehen sich auf Beobachtungen von etwa 0800 u des Ausgabetages, soweit nicht anders vermerkt

Lettland, Funkmeldung

Beobachtungsstellen	E	S	T	Bemerkungen
Papensee	.	.		
Libau, Hafen	.	.	10	
Libau, Seegebiet	.	.		
Steinort	.	.		
Windau, Hafen	.	.	5	
Windau, Seegebiet	.	.		
Lyserort, NW-SW	.	.		
Lyserort, NW-NO	.	.		
Michaelsturm	.	.		
Domesnäs, NW	.	.		
Domesnäs, NO	.	.		
Domesnäs, SO	.	.		
Markgrafen	.	.		
Riga, Seegebiet	.	.		
Riga, Hafen	.	.	7	
Haynasch	3	1		

Estland, Funkmeldung

	E	S	T	
Zerel SO	.	.		
Zerel SW	.	.		
Filsand	.	.	3	
Ristna SW	.	.		
Ristna NW	.	.		
Ristna NO	.	.		
Tachkona NW	.	.		
Tachkona NO	.	.		
Odensholm SW	.	.		
Odensholm NW	.	.		
Odensholm NO	.	.		
Packerort NW	.	.		
Packerort NO	.	.	4	
Surup NW	.	.		
Surup NO	.	.		
Nargen NW	.	.		
Nargen NO	.	.		
Nargen SO	.	.		
Reval, Reede	.	.	5	
Kokskär NW	.	.		
Kokskär NO	.	.		
Eckholm NW	.	.		
Eckholm NO	.	.		
Stenskär SW	.	.		
Stenskär NW	1	1		
Stenskär NO	3	1		
Narva, Reede	.	.	8	
Pernau, Reede	.	.		
Kynö SO	.	.		
Kynö SW	3	3		
Kynö NW	4	1		
Paternoster SO	.	.		
Paternoster NO	.	.		
Raugi (Ins. Moon)	.	.		
Worms SW	.	.		
Worms NW	.	.		
Runö NO	x	9		
Runö SO	x	9		
Runö SW	x	9		
Runö NW	x	9		

Rußland, Funkmeldung

Beobachtungsstellen		E	S	T	Bemerkungen
Lissy Noss		x	x	4	
Kronstadt, Reede		x	x		
Tolbukin		x	x		
Schepel		x	x		
Sojkina-Berge		x	x		Heutige
Kurgalow		x	x		
Stirsudden-Seskär	Zwischen den Meridianen	x	x		
Seskär-Nerwa		x	x		
Nerwa-Sommers		x	x		
Sommers-Hochland		x	x		
Lavensari-Gr. Tütters, zwisch. Parallelen		x	x		Funkeis-
Gr. Tütters Parell. u. Kl. Tütters Merid., zw.		x	x		
Hochland-Stenskär	Zwischen den Meridianen von	x	x		
Stenskär-Kalbådangrund		x	x		meldung
Kalbådangrund-Kokskär		x	x		
Kl. Tütters und Stenskär		x	x		
Stenskär-Eckholm		x	x		
Eckholm-Kokskär		x	x		nicht
Kokskär-Nargen		x	x		
Nargen-Packerort		x	x		
Packerort-Odensholm		x	x		
Odensholm-Tachkona		x	x		
Tachkona-Dagerort		x	x		gehört.
Dagerort, zwisch. Merid. u. Parallel von		x	x		

Polen, Funkmeldung vom:

	E	S	T	
Karwen N				
Rixhöft N				
Rixhöft O				
Hela N				
Hela O				
Hela S				
Hela W				
Hela, Hafen				
Oxhöft N				
Gdingen O				
Gdingen SO				
Gdingen, Hafen				

Eisbericht Nr. 128 vom Mittwoch, 4. Mai 1932.

Unter Ausschluß jeglicher Haftung herausgegeben von der Deutschen Seewarte
Telef.: 36 11 32. Telegr.: „Seewarte Hamburg"

Spalte E bedeutet Eisverhältnisse wie folgt:

. = Eisfrei
1 = Loser Eisbrei oder Neueis
2 = Festes Eis
3 = Treibeis
4 = Zusammengeschobener Eisbrei oder Packeisstreifen
5 = Offene Seerinne längs der Küste
6 = Starkes Festeis
7 = Starkes Treibeis
8 = Packeis
9 = Eispressung
x = Nicht gemeldet

Spalte S bedeutet Schiffahrtsverhältnisse wie folgt:

. = Schiffahrt unbehindert
1 = Schiffahrt für Dampfer unbehindert, für Segler erschwert
2 = Schiffahrt für schwache Dampfer erschwert, für Segler geschlossen
3 = Schiffahrt nur für starke Dampfer möglich
4 = Schiffahrt nur für Dampfer mit Eisverstärkung möglich
5 = Schiffahrt wird durch Eisbrecher aufrecht erhalten
6 = Aufgebrochene Fahrrinne im Eise vorhanden
7 = Schiffahrt vorläufig geschlossen
8 = Schiffahrt hat aufgehört
9 = Schiffahrtsverhältnisse unsichtigen Wetters wegen nicht zu erkennen
x = Nicht gemeldet

Spalte T bedeutet Lufttemperatur in C°. Alle Angaben im Bericht beziehen sich auf Beobachtungen von etwa 0800ᵘ des Ausgabetages, soweit nicht anders vermerkt

Finnland, Funkmeldung

Beobachtungsstellen	E	S	T	Bemerkungen
Björkösund	.	.		
Werkkomatala, Umgebung von	8	7		
Björkö, Seegebiet West von	3	7		
Wiborg-Trangsund, Fahrwasser	.	.		
Trangsund-Rödhäll, Fahrwasser	1	.		
Rödhäll, außerhalb	8	5		
Kotka, Hafen nebst Umgebung	.	.		
Rankö, außerhalb	.	.		
Luppi, außerhalb	3	1		
Bolstö, bei	1	.		
Glosholm, bei	1	.		
Hochland, Seegebiet W von	3	2		
Helsingfors S Hafen nebst Umgebung	.	.	5	
Sweaborg, außerhalb	.	.		
Graskarsbådarna, außerhalb	3	1		
Porkala, bei	.	.		
Kallbådan, außerhalb	3	.		
Barösunds Fjärd	3	.		
Jussarö, Seegebiet außerhalb	.	.		
Hangö Hafen nebst Umgebung	.	.	6	
Russarö, Umgebung von	.	.		
Russarö, Seegebiet im äußerst. Sichtkreis von	.	.		
Hangö W-Fjärd	1	.		
Gullkrona Fjärd, S-Teil von	.	.		
Abo Hafen bis Stora Booken	.	.		
Ersian Fjärd	.	.		
Lohm, Umgebung von	.	.		
Widskärsfjärd	.	.		
Utö, bei	.	.		
Utö, Seegebiet im äußersten Sichtkreis von	.	.		
Skiftet	.	.		
Degerby, bei	.	.		
Ledsund, bei	.	.		
Nyhamn, O. von	.	.		
Kobbaklintar, Seegebiet außerhalb	.	.		
Mariehamn, Schärenhof vor	.	.	7	
Eckerö, West von	.	.		
Storbrotten, Umgebung von	.	.		
Raumo, Schärenhof außerhalb	.	.		
Raumo, Seegebiet nahe außerhalb	.	.		
Relandersgrund, Umgebung von	.	.		
Räfsö und Mäntyluoto innere Hafengebiete	.	.		
Mäntyluoto Reede	.	.		
Kallo und Räfsö, außerhalb	.	.		
Räfsö, Seegebiet im äußersten Sichtkreis von	.	.		
Wasklot Hafen nebst Schärenhof	.	.		
Storhästen und Ensten, zwischen	3	1		
Rönnskär-Fahrwasser	3	3		
Norrskär-Fahrwasser	.	.		
Jakobstadt Hafengebiet	.	8		
Adö, Reede bei	.	8		
Mässkär, Seegebiet außerhalb	.	8		
Yxpila Hafengebiet	1	8		
Tankar, innerhalb	2	8		
Tankar, Seegebiet außerhalb	x	8		
Brahestads Reede	x	8		
Nahkiainen, nach außen gen	x	8		
Isokraaseli, Seegebiet N von	x	8		
Uleaborgs, äußere Hafengebiete	x	8		
Uleaborgs Hafengebiete, Fahrstraße nach	x	8		
Marjaniemi, Seegebiet außerhalb	x	8		
Kemi Hafengebiete	x	8		
Kemi, Seegebiet außerhalb	x	8		

Schweden, Funkmeldung

Beobachtungsstellen	E	S	T	Bemerkungen
Karlsborg, Fahrwasser nach	6	8	5	
Rödkallen, Seegebiet vor	9	8		
Lulea durch Tjuvholmsund, Fahrwasser nach	6	8		
Gasören, Seegebiet vor	3	8	4	
Västra Kvarken	3	1		
Skag, Seegebiet vor	.	.		
Hernö, Seegebiet vor	.	.	2	
Svanö, Angermanälven oberhalb	1	1		
Svanö, Angermanälven unterhalb	.	.		
Bremö, Seegebiet vor	.	.		
Bremö bis Draghällan-Feuer, Fahrwasser	.	.		
Alnösundet	.	.		
Lilljungfrun, Seegebiet vor	.	.		
Eggegrund, Seegebiet rund um	.	.		
Gävle, Nordfahrwasser nach	.	.		
Öregrundsgrepen	.	.		
Grundkallen-Feuerschiff, Seegebiet um	.	.		
Söderarm, Seegebiet vor	.	.		
Sandhamn, Seegebiet vor	.	.		
Sandhamn nach Stockholm, Fahrwasser	.	.	6	
Landsort, Seegebiet vor	.	.		
Landsort bis Stockholm, Fahrwasser	.	.		
Hävringe bis Oxelösund, Fahrwasser	.	.		
Kalmarsund nördlich Kalmar	.	.	6	
Kalmarsund südlich Kalmar	.	.		
Kalmarsund, südliche Einfahrt zum	.	.		
Karlshamn, Seegebiet vor	.	.		
Öresund, südliche Einfahrt zum	.	.		
Flintrännen	.	.		
Hälsingborg, Seegebiet vor	.	.		
Öresund, nördliche Einfahrt zum	.	.		
Halmstad, Seegebiet vor	.	.		
Varberg, Seegebiet vor	.	.		
Vinga, Seegebiet vor	.	.		
Vinga bis Göteborg, Fahrwasser	.	.		
Smögen, Seegebiet vor	.	.		Schiffahrtsbeginn
Briefmeldung vom: 2. V. Ratan bis Salmis, Küste	x	7		ist zu erwarten:
Ratan, Seegebiet	3	7		
Ratan u. Sikeå, Fahrw. nach	3	7	←	in etwa 1 Woche
Stora Fjäderrägg, um	x	x		
Bergudden, um	x	x		
Holmögadd, O-NO um	.	.		
Bredskär, Seegebiet	.	.		
Holmsund, nach	.	.		
Umeå, nach	2	6		
Järnäs, Seegebiet	.	.		
Härnefors, nach	.	.		
Norrbyskär, nach	.	.		
Nordmälingsfjärd, inn. Teil	2	2		Rinne im Eise
Husum, nach	.	.		
Ornskjöldsvik, nach	1	1		
Ulvö, Seegebiet	.	.		
Ulvöarna, innerhalb	.	.		
Köpmansholmen, nach	.	.		
Salsåker bis Ullånger	2	2		
Högbonden, um	.	.		
Härnösand, nach	.	.		
Sundsvall, nach	.	.		
Klingerfjärd, im	3	1		
Stockviken, nach	.	.		
Iggesund, nach	.	.		
Hudiksvall, nach	.	.		
Örskär, um	.	.		

Der Eisbericht erscheint täglich mit Ausnahme von Sonn- und Feiertagen. Bezugspreis für das Winterhalbjahr beträgt RM. 20.— einschließlich einer Eisübersichtskarte, die als Anlage beigegeben wird, wenn die Entwicklung der Eisverhältnisse es fordert. Bestellort: „Hamburg, Deutsche Seewarte".

Täglicher Wetterbericht.

Jahrgang: 57 Nr.: 126

Herausgegeben von der Deutschen Seewarte.
Verlagsort Hamburg.

Donnerstag, den 5. [illegible] 1932

Versendung 6mal wöchentlich. Der Sonntagsbericht erscheint nachträglich.

Erläuterung: Die Beobachtungen sind sämtlich in der Form der 1929 in Kopenhagen beschlossenen Einheitsschlüssel wiedergegeben; die ausländischen jedoch zum Teil gekürzt. Kurze Erläuterungen zu den einzelnen Ziffern werden am 1. eines jeden Monats dem Täglichen Wetterbericht beigegeben. Eingehend finden sie sich in „Schlüssel und Anweisung für Obstelegramme", Aufl. I, 1930, zu beziehen von der Deutschen Seewarte, Hamburg. **Luftdruck** in Millibar, umgerechnet auf den Meeresspiegel, **bei Bergen auf die nächste Tausenderhöhe** (1000 mb = 750.1 mm, bezogen auf 0° C und Schwere in 45° Breite). **Temperatur** in Celsiusgraden. **Windrichtung:** 08 = E, 16 = S, 24 = W, 32 = N. **Windstärke** nach Beaufort-Teilung (0 = Stille, 12 = Orkan). **Die Wolkenhöhe** (h) bezeichnet bei Bergen, wenn Wolken unter Orthöhe vorhanden sind, den Abstand von der Oberfläche dieser Wolken.

Erläuterung des Schlüssels									
Untere Wolken C_L	Mittlere Wolken C_M	Wetter ww	Sicht V	Wolkenhöhe h	Bedeckungsgrad (untere Wolken) N_L	Windrichtung DD	Windstärke F	Wetterverlauf W	Bedeckungsgrad (alle Wolk.) N
Luftdruck (mb) BBB	Lufttemperatur (°C) TT	Relative Feuchte U	Obere Wolken C_H	Art der Druckänderung i. d. letzten 3 Stunden a	und Betrag bb	Niederschlagmenge (mm) RR	Höchsttemperatur MM	Tiefsttemperatur mm	Seegang S
Sicht nach See V_s	Erdbodenzustand E	Unterschied zw. Luft- u. Wassertemperatur t_d	Dünung X	Richtung der Dünung d					

Deutsche Binnenlandorte	Gestern 14h MEZ. C_LC_M	ww VhN_L	DDF WN	BBB TT	U C_H abb	Gestern 19h MEZ. C_LC_M	ww VhN_L	DDF WN	BBB TT	U C_H abb	R_2R_2 MM E	Heute 8h MEZ. C_LC_M	ww VhN_L	DDF WN	BBB TT	U C_H abb	R_1R_1 mm E
Wilhelmshaven 10430						6X	51 648	263 48	10051 07	9X 804	XX XX 1	53	02 624	28356	10020 08	86 300	97 06 1
Bremen	52	03 645	264 58	10059 09	7X 807	50	02 755	263 25	047 08	60 804	05 10 1	73	02 854	26326	023 07	88 301	01 04 1
Hamburg 10403	62	61 535	162 58	052 08	9X 608	5X	02 855	204 45	038 08	7X 703	05 09 0	6X	02 855	20327	013 07	58 302	00 05 0
Kiel	8X	02 755	241 15	044 13	6X 808	01	02 760	223 15	027 10	6X 602	00 14 0	5X	05 646	16236	012 06	[illegible] 600	00 04 0
Flensburg	25	02 774	222 14	057 12	9X 610	24	01 764	141 15	021 13	99 806	00 12 0	43	01 763	[illegible]	015 05	[illegible] 807	01 03 1
Stettin 10404	80	02 845	233 15	036 12	70 807	80	02 845	242 15	027 10	80 601	00 14 0	03	02 790	00035	034 07	80 304	00 02 0
Danzig 10405	82	03 746	203 78	035 13	7X 705	53	02 755	201 26	031 13	6X 601	93 14 1	XX	44 209	322 39	033 07	9X 306	00 07 0
Königsberg i. Pr.	5X	03 638	203 28	035 13	5X 803	5X	03 748	000 38	037 12	8X 300	95 14 0	62	03 662	12228	027 12	9X 302	91 08 0
Aachen 10487	62	61 745	023 58	078 09	9X 801	62	21 735	303 58	082 06	9X 101	04 09 1	93	02 755	26325	071 04	8X 601	97 03 1
Nordhorn	5X	03 748	022 28	075 08	8X 803	5X	02 756	302 26	063 07	7X 804	02 09 1	56	01 742	30313	039 06	80 802	00 02 0
Hannover 10421	5X	21 748	022 48	063 09	9X 803	6X	62 638	302 58	050 08	9X 806	04 10 1	5X	03 748	22328	036 06	8X 401	94 03 1
Erfurt 10446	90	02 854	000 14	039 17	50 810	53	02 865	282 16	033 12	60 501	99 18 1	62	62 735	24159	053 04	9X 304	99 03 1
Magdeburg	40	02 857	304 27	048 13	7X 803	62	61 744	322 57	030 12	7X 701	97 15 0	5X	61 748	24558	042 06	9X 302	01 06 1
Berlin 10440	70	02 764	234 14	032 16	50 807	33	81 774	303 15	024 12	7X 602	71 17 1	5X	03 738	27238	033 07	9X 305	03 06 0
Dresden 10410	96	02 864	261 16	034 16	5X 809	91	11 754	042 16	XXX 15	58 602	00 49 0	62	21 534	00058	022 10	9X 302	01 08 1
Grünberg i. Schl.	90	02 855	205 25	031 19	32 910	91	02 763	281 26	020 16	46 604	00 19 0	67	22 744	30256	024 10	91 204	01 08 1
Breslau 10411	21	02 873	202 15	039 18	48 810	23	01 873	122 04	027 17	56 300	00 20 0	23	05 572	00035	017 13	66 501	00 07 1
Essen 10437	8X	62 635	322 58	070 09	8X 801	6X	51 628	282 28	070 06	9X 801	05 10 1	5X	[illegible]	24228	[illegible]	8X 301	97 02 1
Mirow	5X	03 518	302 18	047 08	9X 602	52	03 858	302 18	039 09	8X 604	02 10 1	52	[illegible] 848	24218	[illegible]	8X 300	97 06 1
Hof	80	02 854	207 14	039 14	50 807	87	02 954	181 05	033 12	71 602	97 15 0	62	62 635	[illegible]58	[illegible]	9X 403	97 02 1
Gleiwitz	02	03 780	121 28	055 14	6X 805	00	02 690	122 14	044 12	88 803	00 15 1	00	01 690	10233	036 13	75 602	00 03 0
Frankfurt am Main	84	02 854	263 15	043 16	56 810	57	02 752	262 15	039 13	7X 402	92 18 0	53	02 865	30257	059 07	7X 303	93 06 1
Karlsruhe 10444	27	02 964	302 14	048 17	40 808	82	02 865	261 26	043 14	6X 801	92 18 1	6X	64 648	[illegible]	039 05	9X 305	[illegible] 05 1
Friedrichshafen	22	02 753	161 27	059 11	7X 907	29	02 862	231 26	043 11	62 801	91 12 0	62	61 866	14358	020 05	9X 301	03 08 7
Fürth	23	02 863	241 26	045 17	41 807	40	02 872	000 95	044 12	76 201	01 17 1	6X	61 638	24258	046 08	9X 305	54 06 1
München 10414	52	02 864	302 17	045 14	5X 804	36	02 782	281 15	043 11	71 601	91 14 0	52	03 865	26828	047 09	9X 304	01 07 0
Feldberg i. T. 801 m	33	02 844	262 95	8911 09	76 805	XX	46 109	285 39	8896 06	9X 805	02 11 1	63	02 824	30415	8886 50	98 303	95 51 1
Kahler Asten 850 m	5X	03 728	243 58	914 06	9X 805	XX	67 1X9	324 59	906 03	9X 502	96 06 1	4X	02 827	28337	890 51	9X 600	02 51 0
Wasserkuppe 926 m	92	02 916	281 27	911 08	7X 805	34	89 944	000 97	903 05	90 801	06 11 2	XX	46 009	30239	891 50	9X 301	09 51 6
Brocken 1153 m	0X	04 548	224 57	903 05	9X 503	XX	67 009	282 59	887 03	9X 803	91 06 1	XX	44 109	22759	860 53	9X 605	95 54 6
Fichtelberg 1213 m	80	01 724	223 14	903 10	40 807	80	01 724	224 14	874 08	60 807	00 10 1	87	02 614	20235	874 04	90 300	97 02 1
Schneekoppe 1610 m	50	02 824	203 16	7902 04	86 805	50	02 923	202 16	7891 04	76 804	00 06 7	03	02 954	20417	7866 03	8X 402	00 01 7
Feldberg, Schw. 1497 m	6X	81 409	000 39	8918 03	9X 805	63	49 505	041 76	8917 02	9X 701	02 05 1	6X	77 009	24269	8907 00	9X 300	99 51 8
Zugspitze 2962 m	XX	77 009	162 69	6942 53	9X 903	XX	77 109	142 69	6933 55	9X 801	94 53 9	XX	44009	26269	6923 57	9X 302	03 58 9

Deutsche Küstenorte und Feuerschiffe	Gestern 14h MEZ. C_LC_M	ww VhN_L	DDF WN	BBB TT	U C_H abb	Gestern 19h MEZ. C_LC_M	ww VhN_L	DDF WN	BBB TT	U C_H abb	R_2R_2 S V_s E / t_d X d †	Heute 8h MEZ. C_LC_M	ww VhN_L	DDF WN	BBB TT	U C_H abb	R_1R_1 S V_s E / t_d X d †
Borkumriff †	5X	02 857	025 27	10XXX 08	7X 203	80	02 855	326 16	10XXX 07	84 803	00 0 58	24	01 863	32503	10XXX 08	71 801	00 3 58
Borkum o	42	02 744	304 27	082 08	7X 709	82	02 944	285 25	066 07	7X 601	00 3 70	77	02 844	30425	035 08	7X 603	00 2 80
Außenjade †	5X	03 758	304 28	XXX 07	7X 301	4X	02 664	304 15	051 08	8X 802	XX 4 37	34	01 754	28314	XXX 07	7X 800	00 4 38
Cuxhaven 10463 o	80	02 757	283 17	066 07	6X 807	9X	02 747	243 27	047 08	XX 804	XX 1 70	20	02 852	28315	021 07	X7 303	XX 1 80
Elbe I †	22	03 754	283 18	XXX 07	8X 806	24	02 764	264 15	044 08	81 805	00 6 27	24	03 754	30218	031 08	7X 300	00 4 27
Helgoland 10465 o	32	03 645	264 28	XXX 07	8X 807	45	02 744	264 24	047 10	8X 804	XX 3 70	61	01 854	28314	019 07	8X 303	XX 2 80
Amrumbank 10461 †	8X	03 868	304 28	XXX 08	9X 809	7X	02 885	324 25	XXX 08	8X 806	00 4 57	83	81 866	30328	XXX 07	90 300	97 6 27
List o						39	02 844	045 15	017 11	70 300	00 X X0	6X	03 648	00028	102 07	7X 801	00 X X0
Bülk o	41	02 745	083 17	044 11	XX 909	02	14 890	534 27	023 10	XX 803	00 2 80	5X	05 658	16328	010 08	XX 300	00 1 60
Marienleuchte o	3X	02 647	221 17	XXX 09	0X 803	6X	64 638	142 58	XXX 08	0X 303	02 1 61	5X	02 637	14227	XXX 08	0X 300	03 1 61
Fehmarnbelt †	4X	03 668	182 28	050 07	8X 805	6X	62 658	163 58	024 07	9X 804	XX 4 00	4X	03 658	14328	019 08	8X 801	XX 4 00
Warnemünde o	62	22 745	242 28	046 08	8X 807	02	03 790	243 28	024 08	8X 607	00 2 70	77	02 754	16314	023 08	71 300	00 0 70
Arkona 10464 o	5X	03 668	041 18	038 06	9X 802	03	03 690	061 28	021 07	8X 803	00 0 80	XX	04 1X9	08139	020 06	9X 301	00 0 01
Adlergrund †	7X	61 758	000 58	029 06	9X 807	6X	03 758	241 28	013 05	9X 804	05 W.T.	5X	44 148	04138	021 05	9X 302	05 W.T.
Rügenwaldermünde o	5X	05 548	000 48	061 07	9X 802	80	01 663	000 34	XXX 07	92 803	00 0 61	XX	46 009	00039	046 05	9X 401	00 0 00
Memel 10467 o												60	62 558	00028	034 12	9X 300	95 05 51

Deutsche Küstenorte und Feuerschiffe	Gestern 17h MEZ. C_LC_M	ww VhN_L	DDF WN	BBB TT	U C_H abb	Heute 2h MEZ. C_LC_M	ww VhN_L	DDF WN	BBB TT	U C_H abb		Heute 11h MEZ. C_LC_M	ww VhN_L	DDF WN	BBB TT	U C_H abb	
Borkumriff †	80	02 856	326 16	10XXX 08	70 707	00	009X0	322 20	10XXX 07	80 504		XX	02 804	324 15	10XXX 08	70 905	
Borkum o	87	02 744	285 26	069 07	7X 707	3X	01 754	324 14	047 07	7X 505		84	25 856	325 26	030 08	X0 403	
Außenjade †	5X	02 656	305 26	XXX 07	8X 813							20	01 754	283 14	XXX 08	70 800	
Wilhelmshaven o	6X	03 748	023 28	057 07	8X 805	XX	516X8	613 28	023 07	9X 809		7X	02 744	283 14	030 09	90 303	
Cuxhaven o						XX	027X5	325 15	026 08	XX 300	XX 2 70	20	02 834	263 25	030 10	X7 304	XX 1 80
Elbe I †	22	03754	303 18	055 08	8X 807							24	02 764	283 14	030 08	71 801	
Helgoland o	42	02645	264 26	055 10	8X 806	XX	037X8	283 28	037 07	9X 802		67	02 735	264 26	026 07	80 303	
Amrumbank †	40	02 874	284 14	XXX 09	80 812							8X	81 868	323 28	XXX 07	9X 300	
List o	00	01 860	285 04	016 11	78 811	XX	01 743	325 13	016 07	7X 803		34	02 844	000 15	006 08	80 302	
Bülk o	42	03753	224 28	029 12	XX 808							5X	03648	162 28	013 09	XX 302	
Marienleuchte o	5X	03638	141 28	XXX 08	0X 807							5X	03 [illegible]8	142 28	XXX 09	0X 301	
Fehmarnbelt †												X9	46 1X9	081 59	031 06	9X 305	
Arkona o	03	02 690	061 28	027 07	8X 805												
Adlergrund †	6X	03658	000 28	007 06	9X 804												

Nachdru[illegible] [illegible]d Verwendung für öffentliche Vorhersagen [illegible]

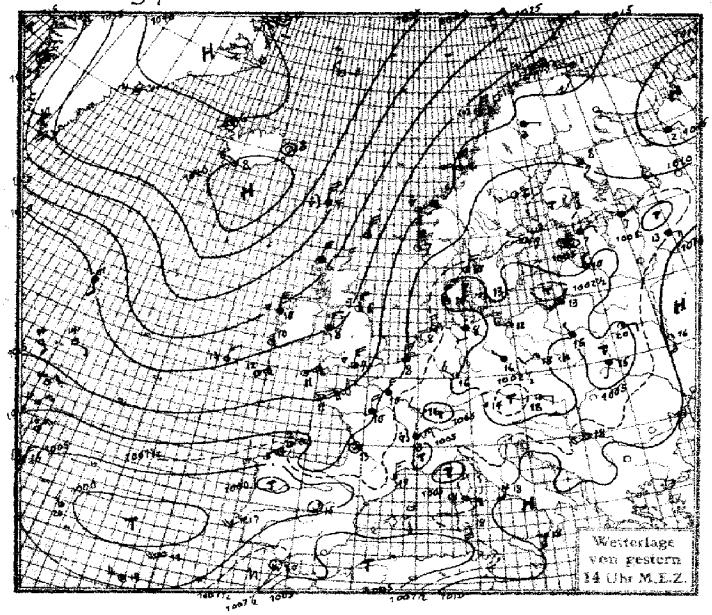
Wetterlage
von gestern
14 Uhr M.E.Z.

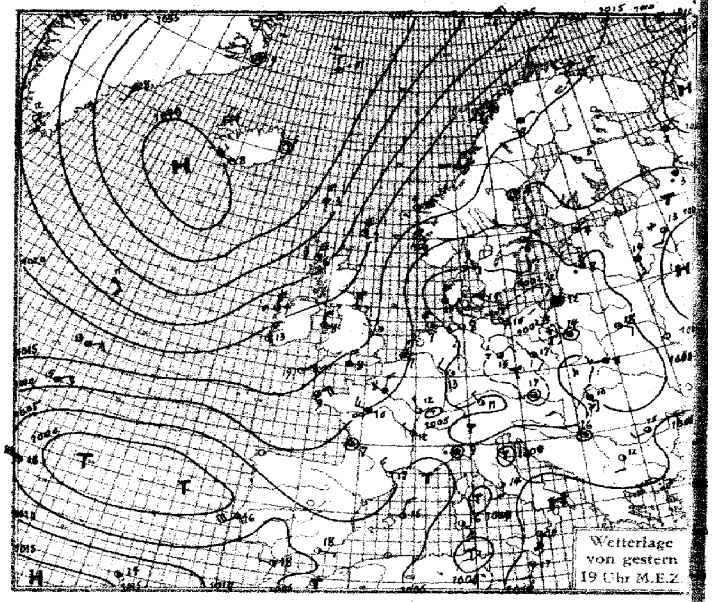
Wetterlage
von gestern
19 Uhr M.E.Z.

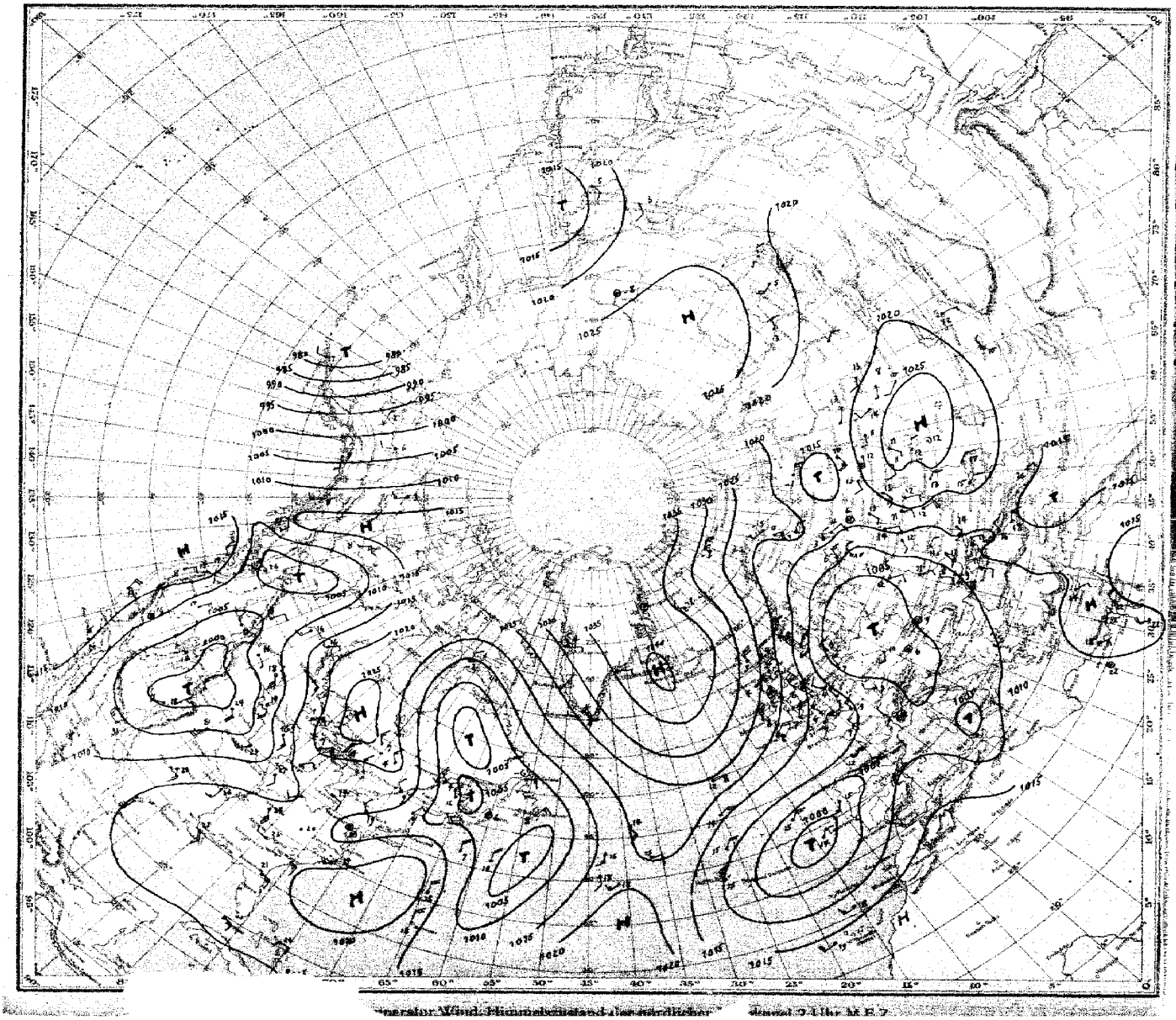

SEEWARTE

Donnerstag 5. Mai 1932

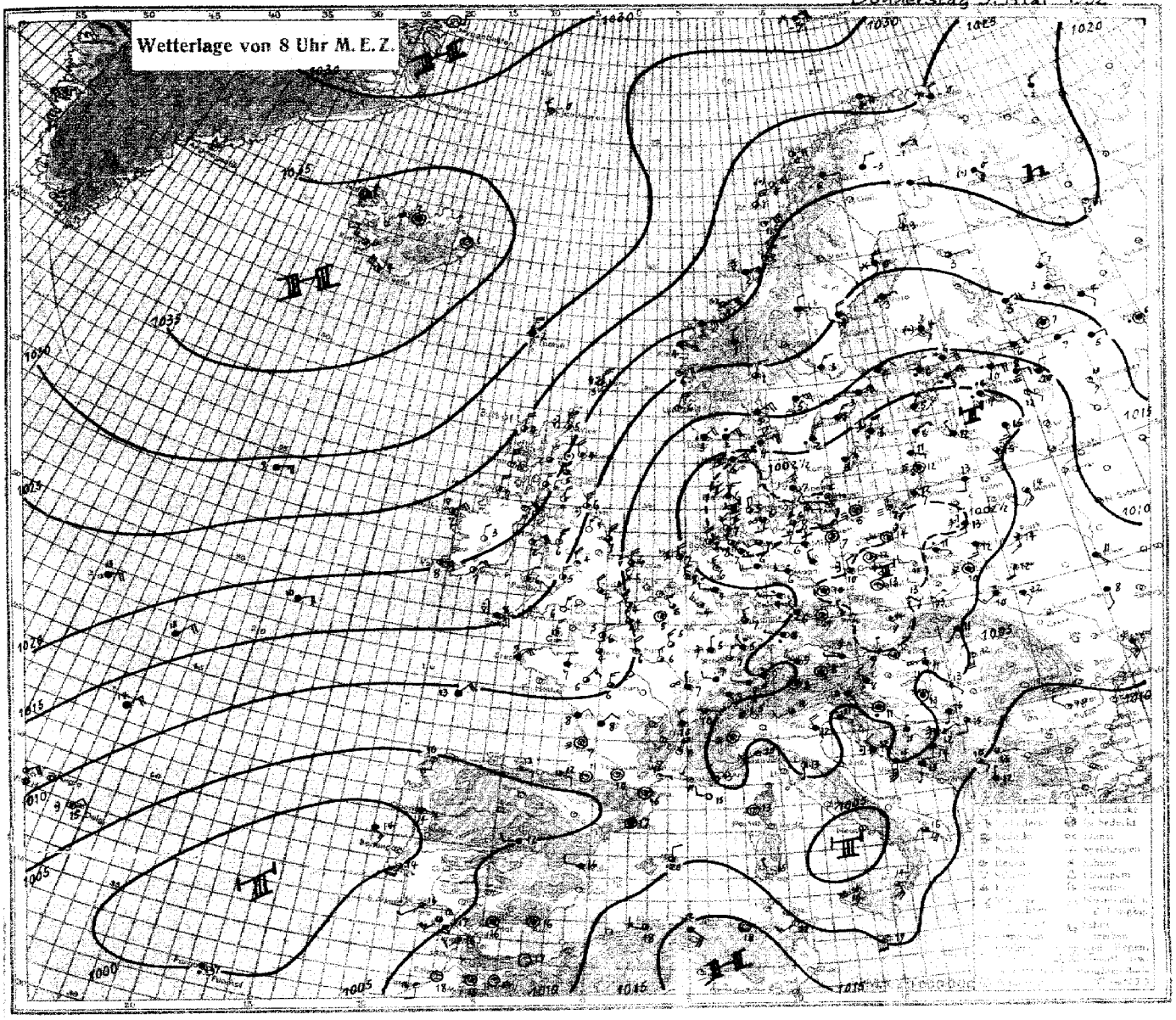

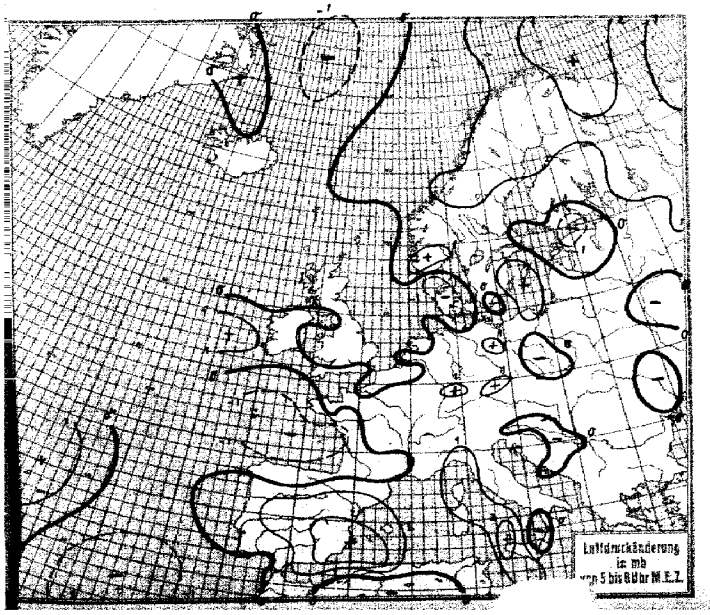

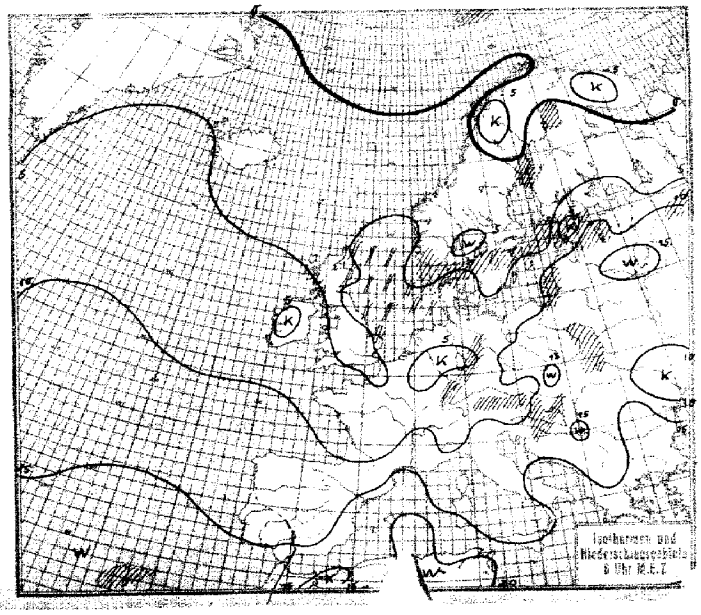

Erläuterung des Landschlüssels

	Untere Wolken C_L	Mittlere Wolken C_M	Wetter ww	Sicht V	Wolkenhöhe h	Bedeckungsgrad (untere Wolken) N_L	Windrichtung DD	Windstärke F	Wetterverlauf W	Bedeckungsgrad (alle Wolken) N	Luftdruck (mb) BBB	Lufttemperatur (in C°) TT	Relative Feuchte U	Obere Wolken C_H	Art der Druckänderung i. d. letzten 3 Stunden a	und Betrag bb	Niederschlagsmenge (mm) RR	Höchsttemperatur MM	Tiefsttemperatur mm	Seegang S	Sicht nach See V_s	Erdbodenzustand E

Ausland-orte (Küstenorte o)	Gestern 14h MEZ. C_LC_M	ww Vh N_L	DDF WN	BBB TT	U C_H a bb	Gestern 19h MEZ. C_LC_M	ww Vh N_L	DDF WN	BBB TT	U C_H a bb	R_2R_2 MM s V_s E	Heute 8h MEZ. C_LC_M	ww Vh N_L	DDF WN	BBB TT	U C_H a bb	R_1R_1 mm s V_s E
Thorshavn	60	25 638	325 78	10320 04	80 302	60	03 748	32528	10319 03	80 301	97 4 70	60	03 748	02528	10304 02	90 802	00 3 70
Reykjavik	10	01 962	283 03	398 08	71 300	10	01 834	28373	395 09	60 300	00 X X0	50	01 7X6	263 16	378 06	70 803	00 X X 0
Isafjord	00	00 X90	000 00	396 06	X0 308	00	00 X90	32200	386 05	X0 300		02	01 XX4	00004	352 04	XX 803	
Acureyri	00	00 X90	321 00	394 08	X0 803	00	00 X90	32200	383 08	X0 803		XX	46 XX8	00038	368 02	XX 300	
Seydisfjord	00	00 X90	000 00	394 08	X0 800	00	00 X90	00000	391 05	X0 803		00	00 X90	00000	359 01	X0 803	
Westmann I	10	01 X90	243 02	406 08	X0 300	10	01 X90	24502	394 08	X0 808		10	01 XX1	26602	364 04	X0 803	
Aberdeen	8X	10 855	305 75	211 07	6X 705	8X	81 855	32465	203 07	7X 703	95 3 81	33	10 854	30474	176 04	8X 703	02 1 81
Malin Head	70	01 853	324 13	239 09	81 900	04	02 890	32515	223 08	90 602	00 3 71	10	01 854	32414	227 07	80 501	00 3 80
Tynemouth	20	22 854	325 54	197 06	70 807	20	01 854	32574	177 07	60 805	93 3 81	90	25 844	32574	154 06	70 602	01 3 81
Croydon	5X	03 554	024 28	154 07	7X 802	83	25 545	31376	143 07	6X 805	97 08 1	5X	02 637	30525	106 04	8X 901	9302 1
Lerwick	80	02 845	656 75	216 –	60 701	70	01 844	99674	216 07	60 200	97 X X0						
Valentia	10	00 861	XXX XX	205 10	50 805	70	01 862	32402	190 13	60 805	00 0 80	60	02 855	06315	201 08	7X 306	00 1 80
Guernsey	5X	03 758	024 28	158 09	7X 200	5X	03 758	02328	147 09	8X 303	00 3 70						
Stornoway	99	03 855	026 78	275 06	90 801	88	81 844	02675	266 06	90 201	97 3 81	96	02 845	02476	248 04	90 802	02 2 81
Holyhead	50	02 867	023 17	203 08	70 903	50	01 874	01404	186 08	72 703	00 2 81	10	01 854	03614	177 07	60 601	00 3 81
Yarmouth	6X	51 648	315 48	144 07	9X 300	90	22 656	29556	128 07	80 805	92 3 61	90	88 635	31475	089 06	80 604	02 2 61
Blacksod P.	07	14 890	326 26	235 10	70 801	07	14 890	32725	231 09	70 702	00 5 80	80	14 845	04575	237 07	80 402	94 4 80
Scilly	10	01 661	045 11	176 11	70 202	54	01 562	04413	163 09	70 702	00 3 60	80	25 666	07416	157 08	70 501	97 2 60
Myggbukta	00	00 990	000 00	391 00	70 804												
Jan Mayen	00	00 990	272 00	378 51	60 901	00	01 990	29202	367 50	71 804	00 1 93	50	01 941	27301	325 50	80 806	00 1 94
Longyearbyen o	50	02 951	282 15	313 54	47 304	00	02 960	28225	319 55	47 300	00 X X9	50	02 951	28115	331 54	43 301	00 X X9
Bäreninsel	5X	03 848	044 28	268 57	8X 108	5X	03 958	04528	274 56	8X 403	00 X 99	5X	71 868	04468	319 57	8X 306	97 X 59
Vardö	10	01 942	233 03	162 01	63 302	24	02 944	22224	169 50	64 304	00 1 99	XX	71 748	32468	246 50	8X 313	97 2 79
Ingöy	82	10 954	044 74	187 51	6X 103	80	02 954	01324	192 51	61 303	91 4 98	5X	02 964	09425	260 00	70 308	97 4 98
Andenes	83	02 964	045 75	188 01	70 202	80	10 855	02675	201 00	70 404	91 3 81	25	01 963	05364	223 00	60 303	01 2 16
Röst	80	85 635	318 75	179 03	80 203	20	01 563	01723	191 02	60 202	97 4 90	30	02 965	02675	220 01	60 203	97 4 14
Nordöyan	80	05 944	326 24	145 04	60 304	80	05 554	01527	162 03	60 303	00 3 90	8X	83 958	03428	200 02	5X 304	97 3 80
Ona o	80	10 954	025 74	178 05	73 104	84	27 834	04475	188 04	73 202	94 4 81	82	10 834	06565	206 04	70 305	93 4 61
Krakenes	37	81 713	047 16	170 05	70 202	87	10 703	04814	179 04	81 202	97 4 71	74	02 853	07514	187 04	71 200	97 8 4[illegible]
Utsira	30	01 963	326 03	114 07	60 202	08	01 983	32603	108 06	60 601	01 3 90	10	01 962	01422	113 06	56 300	00 4 90
Lista	80	10 955	264 05	077 09	70 808	8X	10 958	28328	073 09	3X 701	97 2 90	62	62 854	04428	078 03	8X 206	97 1 90
Ferder	70	02 964	034 04	077 09	40 804	80	01 964	04424	075 08	50 801	00 2 90	12	03 761	04528	102 05	6X 305	00 2 90
Svandalsfiona	20	01 813	123 03	965 01	50 300	03	71 715	06375	971 52	60 402	96 X X4	30	10 715	08475	968 52	60 706	97 55 4
Haparanda	10	02 9X4	302 15	119 07	51 901	60	68 6X8	32158	133 02	90 305	01 08 1	60	02 9X6	322 56	171 03	90 307	92 00 1
Jönköping	57	03 974	303 28	055 05	8X 300	62	62 745	30458	056 04	9X 400	91 09 1	62	62 64X	02458	067 02	9X 300	92 02 1
Wisby	02	01 9X0	123 02	051 12	30 300	60	03 9X8	24128	050 09	70 300	00 1 90	60	60 6X8	02458	039 05	00 405	92 2 61
Stensele	60	02 866	063 76	114 03	80 303												
Härnösand	09	01 960	203 14	092 06	60 308	09	01 970	00014	103 04	71 305	00 07 0	07	03 970	32428	143 04	80 303	00 1 90
Stockholm	55	02 772	261 56	063 09	50 402	59	02 874	04316	087 06	54 302	97 10 0	52	03 854	04558	097 03	7X 300	01 02 0
Gällivare	5X	03 848	081 68	133 03	4X 300	51	77 644	04168	155 50	8X 303	92 04 9						
Kopenhagen	35	02 754	141 15	048 13	70 806	60	61 648	24138	040 10	90 603	97 1 61	60	03 748	12228	040 07	90 300	01 1 71
Skagen	13	01 863	024 14	052 10	71 605	54	02 865	07415	047 09	70 601	00 4 80	60	63 658	06558	054 04	90 401	05 5 61
Hanstholm o	80	01 852	044 02	058 08	60 801	63	02 852	04304	047 08	60 803	00 3 80	60	63 659	04458	014 06	80 807	02 4 61
Helsingfors o	07	02 890	124 36	077 07	7X 103	50	02 856	10226	091 07	70 305	00 08 0	62	64 627	06458	072 06	90 805	96 05 1
Sortavala	50	03 868	062 28	091 02	40 801	50	03 868	06328	106 06	60 307	00 08 1	50	03 868	06328	145 05	70 304	92 02 1
Waso 10483	X2	62 558	092 58	[illegible]	50 300	02	62 658	08158	100 04	80 307	99 10 1	50	64 338	06158	128 03	90 300	06 01 1
Enare	50	03 7X8	321 28	154 01	60 807							70	01 8X4	08214	229 51	70 107	00 55 9
Dorpat	24	02 764	[illegible]	061 15	70 302	24	02 663	08214	070 12	70 301	00 17 0	5X	63 548	12258	047 14	8X 802	91 08 1
Filsand	XX	40 109	304 39	064 06	8X 301	5X	02 657	02217	061 06	8X 80X	00 06 0	5X	03 648	02358	034 05	9X 803	07 04 1
Riga	55	02 732	303 15	058 10	70 300	5X	61 658	32248	050 08	9X 300	01 12 1	5X	03 538	28148	035 12	9X 801	02 09 1
Mcinava	43	03 853	162 08	043 18	5X 300	5X	03 853	24218	056 10	8X 303	00 18 0	07	03 770	14358	048 15	90 300	05 11 1
Kowno 10466												5X	03 558	16278	040 13	8X 300	01 12 1
Warschau	62	25 634	281 28	049 15	70 804	52	25 648	00058	039 14	70 804	97 15 0	60	62 638	10158	039 11	90 403	02 11 1
Krakau	62	62 655	180 58	073 11	70 804	53	03 664	12028	056 12	70 805	03 12 0	50	01 653	04113	040 13	70 901	97 07 0
Lemberg	50	03 548	181 28	037 15	80 805	60	03 528	24358	042 11	90 300	07 15 1	60	62 538	20358	054 10	30 402	08 08 2
Pinsk 10562	03	02 670	102 14	045 20	46 809	76	02 663	10214	041 18	60 300	00 21 0	57	02 774	14317	058 14	76 304	00 12 0
Rochefort	9X	03 748	021 28	105 11	7X 802	2X	01 853	02226	099 13	60 300	00 1 41	62	03 748	04228	082 08	9X 809	00 07 1
Socoa						50	02 845	28205	085 15	70 804	00 1 61	08	02 690	08206	053 12	–	– –
Le Bourget	62		325 48	098 10	8X 102	5X	03 638	32428	106 08	8X 102	92 10 1	80	02 943	30423	099 06	70 300	00 04 1
Lyon	98	25 745	043 17	073 13	76 703	84	01 853	28115	070 12	76 700	01 15 1	95	03 647	30258	071 10	9X 401	91 08 1
Brest	5X	02 727	044 27	151 11	8X 700	50	01 744	04414	135 09	70 802	00 1 20						
Perpignan	24	08 53X	323 24	069 19	47 XXX	44	01 763	28313	059 17	40 500	00 10 0	50	02 874	00026	058 15	61 400	00 13 0
Le Talut	5X	03 758	026 28	137 12	7X 300	5X	02 757	02727	134 11	7X 300	00 13 0						
Tours	62	03 635	304 28	102 10	8X 300	62	05 544	26328	102 10	7X 300	00 10 0	5X	02 666	32326	099 06	8X 402	97 05 1
Le Havre	5X	03 648	023 48	133 08	8X 302	5X	03 648	04228	139 08	7X 602	97 0 90	80	02 655	02255	121 06	70 000	95 0 51
Marseille	20	20 855	244 25	053 18	42 706	10	01 852	30412	045 16	60 703	91 1 90	00	01 890	26302	061 11	75 400	00 09 1
Helder o	5X	03 748	324 28	095 08	70 904	20	02 654	32615	091 07	7X 804	00 2 60	20	01 664	30414	057 07	80 601	92 2 60
Vlissingen o						5X	02 647	02317	103 07	6X 901	00 1 61						
De Bilt						80	02 746	30426	087 07	60 602	97 0 90	23	01 753	30203	061 08	70 300	00 17 0
Zürich	97	03 856	081 58	047 12	6X 605	58	05 853	16157	051 11	7X 300	01 15 1	97	03 845	24058	055 09	8X 303	01 08 1
Bern	9X	03 868	122 28	040 11	6X 805	37	02 863	22255	0X8 12	73 602	91 14 0	5X	03 878	12028	050 09	8X 300	00 08 0
Säntis	XX	44 309	182 39	XXX 81	9X 801	XX	77 209	10169	XXX 53	9X 801	91 00 9	XX	77 109	24369	XXX 54	9X 300	19 55 9
Wien	10	02 783	082 15	043 18	32 812							02	02 484	32114	031 09	75 300	00 08 0
Klagenfurt	42	02 874	202 16	044 17	40 807	52	02 965	20126	031 13	53 000	00 18 0						
Innsbruck						63	03 974	24128	030 12	42 803	00 15 0	73	02 947	00055	043 08	9X 201	97 07 1
Budapest	09	02 864	281 15	040 20	33 804	44	02 983	24115	035 18	42 801	00 21 0	67	08 465	32028	048 11	8X 303	00 09 0
Fünfkirchen						10	01 771	24113	049 20	35 802	00 21 0	6X	52 758	00018	054 13	7X 801	97 08 0
Debrecen						6X	62 748	28258	050 13	9X 300	05 16 2	51	01 863	49553	053 12	80 301	01 09 1
Prag	50	01 763	[illegible]114	034 18	35 811	57	05 564	30115	016 17	36 603	00 21 0	24	02 563	30175	026 12	6X 405	92 10 0
Olmütz	50	02 864	[illegible]15	035 18	39 802	51	02 783	12215	020 16	4[illegible]	[illegible] 19 0	01	01 780	12214	014 14	60 300	00 06 0

Donnerstag, den 5. Mai 1932

Auslandorte	Gestern 14h MEZ. ww VhN_L	DDFWN	BBB TT	Gestern 19h MEZ. ww VhN_L	DDFWN	BBB TT	Heute 8h MEZ. ww VhN_L	DDFWN	BBB TT
Madrid	01790	00014	021 15				03658	22228	050 12
Almeria				01990	081X4	036 18	02865	00045	078 16
Mahon	01990	14203	067 18	02043	02314	039 16	02670	32227	063 20
La Coruña	01754	04714	071 17						
S. Fernando	037X8	16228	078 19				037X7	18317	066 17
Teneriffa	22954	24354	101 21						
Cap Juby	01763	32114	093 18	03744	0002X	075 1X			
Rio de Oro	0176X	12115	130 23						
Oporto	02790	28415	004 20				03558	08198	011 14
Lissabon	026X6	20516	031 17	135X5	20615	018 16	01554	18454	018 14
Praya									
				02753	04524	144 24			
Fargo	016X4	24544	021 18	02753	04924	144 24	646X8	XXX58	998 17
P. Delgada	11864	32104	035 17	21757	28247	0X1 15	22644	04254	080 15
Horta	10754	32415	065 16	02X54	24925	017 18	02514	05474	123 15
Padua									
Genua	67009	12129	077 10	67428	00058	063 09	00963	20203	057 10
Florenz	13758	16248	071 14	52758	16258	058 13	02844	16124	047 13
Rom	20766	16426	099 18	02864	16325	077 14			
	02663	08525	073 18	02762	02324	052 18			

Auslandorte	Gestern 14h MEZ. ww VhN_L	DDFWN	BBB TT	Gestern 19h MEZ. ww VhN_L	DDFWN	BBB TT	Heute 8h MEZ. ww VhN_L	DDFWN	BBB TT
Messina	02890	16326	117 18	02753	16515	059 15	02762	49625	089 14
Tarent	02764	20417	115 18	03604	16316	109 17	02646	45526	086 16
Malta				01890	17213	112 17	0189X	16402	111 19
Belgrad	01874	20914	079 18	01875	00013	064 16	02857	16217	063 15
Üsküb	02764	12114	085 20	02754	20114	083 18	03768	22178	106 12
Split	02974	18315	102 15	02764	12515	091 15	10766	16748	053 15
Bukarest							00899	26102	114 18
Sofia				02763	18254	086 12			
Archangelsk	03648	06228	163 02	03648	06228	148 02			
Malotschkin S.	35890	30718	033 54						
Leningrad	02657	06257	074 07				43490	06338	111 06
Ust Zylma	02865	20225	194 03	01852	12213	189 03	72790	10228	158 51
Moskau	02X65	16617	123 18	47X90	16216	131 17	00X00	14300	159 14
Astrachan	01790	12402	195 19				01790	10202	203 15
Kijew	01753	12513	106 16				03743	12058	074 11
Odessa							5246X	14548	096 09
Swerdlowsk	01790	24401	190 20	01790	24202	190 17	00690	24200	235 11
Rabat				01882	20202	070 18	00890	00010	085 18
Algier							02744	24326	030 18
Tunis	02980	08514	060 18	01893	14614	019 27	03790	2030X	063 22

Beobachtungen von Nordamerika und Grönland 2h MEZ.

Wetter ww — Windrichtung DD — Windstärke F — Luftdruck (mb) BB — Lufttemperatur (°C) TT

Ort	ww DDF	BB TT	Ort	ww DDF	BB TT	Ort	ww DDF	BB TT	Ort	ww DDF	BB TT	Ort	ww DDF	BB TT	Ort	ww DDF	BB TT
Tatoosh I.	02243	19 11	Dodge City			Key West	00083	17 XX	Dutch Harbor	01162	78 07	Winnipeg	02083	19 –	Nottingham I.	00322	15 52
Roseburg	01323	19 08	Corpus Christi	02165	15 01	Charleston	00083	20 XX	Tanana	02162	12 06	White River	—	21 04	Resolution I.	60126	12 –
San Francisco	01284	16 13	Duluth	00043	19 01	Hatteras	00204	17 19	Cordova	60082	04 07	Doucet	00283	21 04	Bermuda	01324	07 18
San Diego	01243	16 16	St. Joseph	02203	09 23	Washington	02000	– 23	Juneau	02163	12 11	Father Point	02285	50 04	Julianehaab	01125	27 04
Flagstaff	02205	03 14	Little Rock	02163	15 26	Scranton	02282	95 19	Aklavik	00163	12 03	Chatham	02283	06 12	Godthaab	00041	—
Helena	02243	2X 11	New Orleans	00123	XX 24	Nantucket	02162	15 10	Ft. Simpson	00322	12 08	Halifax	01243	07 XX	Godhavn	00081	32 54
Salt Lake C.	00203	00 14	Chicago	01042	17 –	Portland	02042	12 09	Prince Rupert	01083	14 21	Sydney	00000	08 06	Angmagsalik	02081	35 01
Denver	01283	00 XX	Cleveland	01082	17 14	Eastport			Edmonton			Cap Race	01043	07 08	Miles City Havana		
El Paso	00245	00 31	Nashville	02125	17 24	Honolulu			Medicine Hat	02322	06 13	Harrington	00243	08 04	Atlanta Kingston		
Bismarck			Jacksonville	00083	XX 21	Nome	0208X	95 02	The Pas	01042	– 76	Belle Isle	02083	0X 56	Montreal San Juan		

Schiffsmeldungen.

Erläuterung des Schiffsschlüssels: Wochentag P, Erdoktant Q, Breite (Süd unterstr.) LLL; Länge (Ost unterstr.) lll, Zeit (MEZ.) ZZ; Windrichtung DD, Windstärke F, Wetter ww; Luftdruck (mb) BB, Sicht V, Lufttemperatur (°C) TT; Kennzahl 3, Untere Wolken C_L, Mittlere Wolken C_M, Obere Wolken C_H, Bedeckungsgrad (alle Wolken) N; Unterschied zw. Luft- u. Wassertemperatur t_d, Dünung K, Richtung der Dünung d, Wetterverlauf W, Bedeckungsgrad (untere Wolken) N_L; Kurs des Schiffes d_s, Geschwindigkeit des Schiffes f, Art der Druckänderung i.d. letzten 3 Stunden a und Betrag bb.

4. Mai 1932

Schiffsname	P Q LLL	lll ZZ	DDF ww	BB V TT	3 C_L C_M C_H N	t_d K d W N_L	d_s f a bb
A. Delfino	40242	19407	22201	12719	3 0024	60000	45606
A. Woermann	40235	17101	00005	13517	3 5XX8	40028	84801
"	40248	16507	00001	11818	3 1714	40012	84603
Columbus	40494	13613	02301	20713	3 51X3	40002	27302
Stuttgart	40479	28813	10401	18814	3 0843	32210	15227
Njassa	40475	06113	04403	14511	3 5XX8	60028	–
Magdalena	40402	29312	02402	09816	3 2014	59924	59925
New York	40412	52713	18603	00616	3 5XX8	34528	67831
Dresden	40472	35013	00001	18913	3 1002	52102	55312
A. Woermann	40258	16013	22303	11820	3 4XX8	40028	84301
A. Delfino	40220	21219	28301	12823	3 0063	20000	45503
Magdalena	40411	27719	03502	09816	3 0205	49910	–
Columbus	40497	10819	06400	17711	3 0000	71900	27804
Weser	43547	05819	32501	058XX	3 –	–	–
New York	40412	55019	24503	00711	3 6XX8	74428	67405
Dresden	40466	37219	00001	19915	3 1093	20001	55306
Seattle	40380	43713	24302	19820	3 4006	24116	–
Stuttgart	40484	26719	06302	20813	3 4106	44216	25311
	40482	07319	10302	15715	3 1108	10023	54806
	40297	18519	22501	2X620	3 1304	25514	54205
	40532	27419	10401	27652	3 4314	44232	26108
	40413	07719	32202	90621	3 7105	27402	73810
	40451	27219	06401	14815	3 1974	53211	14300
	40418	38719	14203	20815	3 5008	82178	26300
	40463	35113	32201	16858	3 1003	43113	26108
	43409	10313	16202	09918	3 1704	21412	74807
	40526	30113	14403	20711	3 5268	37214	26118
	40443	06513	06302	08816	3 1604	10015	65810
	40364	23713	28201	01820	3 1104	21711	74805
	40445	28813	04401	13816	3 1113	53221	14308
	40428	65001	28203	X7807	3 62X8	22324	16707
	40493	36213	104X3	18815	3 7004	12214	55308
	40410	59713	30403	03610	3 –	–	–
	40459	47613	18367	05105	3 –	–	–
	40421	57413	28403	03706	3 –	–	–
	40404	66713	24101	19608	3 –	–	–
	40430	28213	04502	107[illegible]	3 –	–	–
	40484	38915	12300	19717	3 –	–	–
	40415	[illegible]	32501	129[illegible]	3 –	–	–
	40464	30313	10401	16814	3 –	–	–

5. Mai 1932

Schiffsname	P Q LLL	lll ZZ	DDF ww	BB V TT	3 C_L C_M C_H N	t_d K d W N_L	d_s f a bb
Weser	50609	04500	32621	33605	3 XXX7	7282X	34907
Dresden	50459	39101	14301	20814	3 9002	40002	55901
M. Olivia	50417	09001	18302	04716	3 X1X5	41320	–
S. Ventana	50444	03501	06402	07612	3 03X6	60010	85300
Stuttgart	50489	24601	08403	24612	3 5008	42228	25207
Gen. Artigas	50302	16501	24301	13718	3 1002	34712	85807
Magdalena	50419	26201	04402	13815	3 6XX5	41225	–
"	50428	24607	04403	13814	3 5XX8	71128	–
Seattle	50396	41001	20300	19718	3 0000	34100	–
Dresden	50449	40906	12503	17715	3 0208	40000	55717
New York	50410	60207	24000	12810	3 0000	71710	67301
	50410	57801	31403	06810	3 5XX8	94728	67325
	50362	06507	18602	03817	3 8785	44514	74300
	50477	28607	06402	22813	3 81X5	41112	26301
	50542	21907	07503	30809	3 5XX8	60028	26301
	53565	06807	04502	04705	3 2637	68124	46808
	53538	04507	32602	05907	3 53X7	54816	84805
	50302	16501	24361	13718	3 1002	34712	85807
	50457	25501	06401	16814	3 1913	63212	14305
	50421	36501	08201	20715	3 0103	74213	26300
	50419	16201	04402	03815	3 6XX5	41225	–
	50462	23507	04403	16813	3 6XX8	03118	14300
	50422	34407	00001	21715	3 1003	60001	26300
	50428	24607	04403	13814	3 5XX8	71128	–
	50491	17607	06403	17710	3 3XX8	71128	28600
	50285	19001	21400	18619	3 0000	34510	54206
	50277	19507	23502	07619	3 3755	34725	54601
	50277	19507	23502	07619	3 –	–	–
	53427	06307	24200	04915	3 0000	30000	74300
	50434	42801	16303	18716	3 –	–	–
	50406	42901	14202	15718	3 –	–	–
	50415	61801	32401	12707	3 –	–	–
	50360	64101	32402	20718	3 –	–	–
	50256	75701	08201	17726	3 –	–	–
					3		
					3		
					3		
					3		
					3		
					3		

Witterungsübersicht.

Donnerstag, den 5. Mai 1932

Das Hochdruckgebiet über Grönland und Island beherrscht den ganzen Nordwesten Europas. Vom Barentsmeer bis zu den Azoren reicht eine durchgehende Nordostströmung, die über der Nordsee am stärksten ist, da hier ein Teilkern des mitteleuropäischen Tiefdruckgebietes nordwestwärts vordringend die Druckgradienten vorübergehend verschärft.

Die osteuropäische Warmluft, die noch über Westrußland lagert und südlich des Finnenbusens scharf gegen die nordische Kaltluft abgegrenzt ist, scheint in der Höhe bis über das Skagerrak hinaus westwärts zu strömen, wie nach der Lage des Niederschlagsgebiets anzunehemen ist.

Ueber Südosteuropa sind die Gegensätze zwischen Warm- und Kaltluft vollkommen verwischt. Da die Kaltluft sich wieder erwärmte. Eine Front frischerer Kaltluft dringt auf der Linie Berlin - Fürth langsam ostwärts vor. Die Luftbewegung ist allgemein sehr schwach und die Druckverteilung unregelmässig. Weitere Tendenz zur Auffüllung ist vorhanden. Nur der Teilkern über Dänemark wird sich noch stärker erhalten, ein anderer über dem Rigabusen gelegener hat ebenfalls die Möglichkeit sich zu vertiefen.

Die Tiefdruckgebiete bei den Azoren wurden nach Südosten gedrängt und scheinen sich noch kräftig zu erhalten.

gez. Dr. Rodiger.

Höhenluft-Beobachtungen.

Ort Seehöhe (m)	Zeit (MEZ.)	Einheit	Höhen-Temperaturen und -Feuchtigkeiten															Bemerkungen
		m	Bod.	1100	2500	2700	3800	4000	4300	4500	5200							
		°C	8.7	3.0	3.8	3.8	-12.7	-12.5	-15.3	-20.0								
		%	84	98	98	68	88	65	56	63	62							
München 506	8⁰⁰		946	885	735	720	625	608	587	568	521							bedeckt, 10-20 km Sicht
		m	Bod.	2000	2200	2400	3100	3200	4100	5300								
		°C	5.6	-2.5	-4.3	-4.4	-10.0	-9.5	-14.4	-22.9								
		%	78	81	86	80	88	70	46	61								
Darmstadt 173	8⁰⁰		984	787	765	750	680	673	597	610								bedeckt, 4-10 km Sicht
		m																
		°C																
		%																
			Nachträge vom 4. Mai 1932															
		m	Bod.	200	600	900	1200	1700	2000	2400	2500	3000	3700	4500				
		°C	16.4	14.5	10.2	7.0	4.6	0.0	-1.6	-5.5	-3.6	-6.4	-12.0	-17.3				
		%	58	58	64	78	98	46	80	75	46	48	47	46				
Lindenberg 106	15⁰⁰		989	980	933	897	867	813	787	744	736	693	629	573				3/4 bedeckt, 10-20 km Sicht
		m	Bod.	400	700	2300	2400	2800	3000	3700								
		°C	10.7	4.4	10.0	2.4	2.6	-0.4	0.4	-4.1								
		%	95	98	98	95	95	92	50	62								
Königsberg 28	10⁰⁰		1002	955	922	760	755	714	700	640								Regen, 10-20 km Sicht
		m																
		°C																
		%																
		m																
		°C																
		%																
		m																
		°C																
		%																

Täglicher Wetterbericht.

Jahrgang: 57 Nr.: 127

Herausgegeben von der Deutschen Seewarte.
Verlagsort Hamburg.

Freitag den 6. Mai 1932

Versendung 6 mal wöchentlich. Der Sonntagsbericht erscheint nachträglich.

Erläuterung: Die Beobachtungen sind sämtlich in der Form der 1929 in Kopenhagen beschlossenen Einheitsschlüssel wiedergegeben, die ausländischen jedoch zum Teil gekürzt. Kurze Erläuterungen zu den einzelnen Ziffern werden am 1. eines jeden Monats dem Täglichen Wetterbericht beigegeben. Eingehend finden sie sich in „Schlüssel und Anweisung für Obstelegramme", Aufl. 1, 1930, zu beziehen von der Deutschen Seewarte, Hamburg. **Luftdruck** in Millibar, umgerechnet auf den Meeresspiegel, bei Bergen auf die nächste Tausenderhöhe (1000 mb = 750.1 mm, bezogen auf 0° C und Schwere in 45° Breite). **Temperatur in Celsiusgraden. Windrichtung:** 08 = E, 16 = S, 24 = W, 32 = N. **Windstärke** nach Beaufort-Teilung (0 = Stille, 12 = Orkan). **Die Wolkenhöhe** (h) bezeichnet bei Bergen, wenn Wolken unter Orthöhe vorhanden sind, den Abstand von der Oberfläche dieser Wolken.

Erläuterung des Schlüssels	Untere Wolken	Mittlere Wolken	Wetter	Sicht	Wolkenhöhe	Bedeckungsgrad (untere Wolken)	Windrichtung	Windstärke	Wetterverlauf	Bedeckungsgrad (alle Wolk.)	Luftdruck (mb)	Lufttemperatur (°C)	Relative Feuchte	Obere Wolken	Art der Druckänderung i. d. letzten 3 Stunden und Betrag		Niederschlagsmenge (mm)	Höchsttemperatur	Tiefsttemperatur	Seegang	Sicht nach See	Erdbodenzustand	Unterschied zw. Luft- u. Wassertemperatur	Dünung	Richtung der Dünung
	C_L	C_M	ww	V	h	N_L	DD	F	W	N	BBB	TT	U	C_H	a	bb	RR	MM	mm	S	V_s	E	t_d	K	d

Deutsche Binnenlandorte	Gestern 14h MEZ					Gestern 19h MEZ						Heute 8h MEZ					
	C_L C_M	ww VhN_L	DDF WN	BBB TT	U C_H abb	C_L C_M	ww VhN_L	DDF WN	BBB TT	U C_H abb	R_2R_2 MM E	C_L C_M	ww VhN_L	DDF WN	BBB TT	U C_H abb	..$_1$ R_1 mm E
Wilhelmshaven 10430	5 0	02 835	284 15	10029 08	70 403	1 5	01 852	283 04	10038 08	71 403	XX 0X 0	5 0	01 814	163 04	10037 07	80 901	00 02 0
Bremen	8 7	02 844	283 16	030 09	6X 302	8 7	25 854	241 76	040 08	7X 305	94 10 1	1 0	01 853	183 13	052 08	70 301	00 04 0
Hamburg 10403	8 7	10 855	214 27	023 11	61 201	9 7	25 845	163 75	037 07	8X 205	02 12 1	4 0	02 855	183 15	055 06	70 101	53 03 1
Kiel	3 X	02 637	141 27	019 10	7X 300	3 0	02 744	242 24	027 10	60 302	00 12 0	5 3	02 744	143 15	053 06	8X 307	00 01 0
Flensburg	3 6	02 745	202 25	013 10	6X 301	4 0	01 874	202 14	027 09	26 307	00 13 0	3 0	01 753	161 05	050 06	20 301	00 53 1
Stettin 10404	8 2	22 735	000 56	039 11	7X 301	6 X	03 638	201 28	043 10	8X 401	01 11 0	1 6	01 751	202 02	070 08	80 307	00 05 0
Danzig 10485	5 2	05 544	022 38	039 08	8X 901	6 X	03 528	32? 58	051 07	9? 205	12 09 1	2 3	02 844	204 55	066 12	70 307	08 06 1
Königsberg i. Pr.	6 7	02 752	144 27	039 14	8X 002	0 7	02 790	142 15	038 13	86 400	00 15 0	6 X	62 538	222 58	066 10	9X 308	47 06 0
Aachen 10407	9 X	25 855	262 75	064 07	7X 801	9 6	25 854	261 75	069 06	83 401	01 11 1	5 0	01 753	241 53	069 04	80 400	27 02 1
Nordhorn	8 6	02 854	023 25	040 08	73 301	8 6	02 853	281 25	047 07	70 303	00 11 0	1 0	01 752	223 02	047 05	80 801	00 50 0
Hannover 10421	8 2	02 865	213 77	040 09	6X 300	3 7	01 863	273 73	047 08	70 302	91 10 0	7 0	01 644	243 14	068 06	70 301	00 50 1
Erfurt 10446	5 2	03 865	222 28	053 08	6X 301	4 0	02 875	221 45	056 09	60 303	99 12 1	4 0	01 874	000 02	075 07	64 302	00 05 0
Magdeburg	8 X	02 846	181 26	044 10	5X 200	1 0	01 851	222 44	047 10	54 303	94 11 0	0 0	15 690	183 10	071 07	70 103	00 03 1
Berlin 10440	6 2	62 745	212 58	042 07	8X 302	8 3	10 754	151 26	044 10	81 300	95 11 1	0 3	05 690	000 14	073 07	90 303	00 02 0
Dresden 10410	5 X	51 528	263 48	048 07	9X 308	5 7	02 654	261 46	055 09	8X 302	91 14 1	5 7	05 672	000 16	071 09	89 300	00 02 0
Grünberg i. Schl.	9 7	01 753	282 53	031 13	63 904	6 7	05 556	243 17	042 12	7X 405	01 15 1	6 7	02 665	182 27	083 08	9X 003	91 05 1
Breslau 10411	3 1	11 863	242 14	016 18	51 300	9 2	91 556	202 98	038 12	9X 408	03 18 1	5 5	05 577	201 87	084 12	7X 300	52 07 1
Essen 10437	8 7	81 845	182 76	055 06	7X 802	7 3	25 855	222 75	060 06	80 303	97 10 1	6 0	05 654	163 04	061 05	80 301	00 01 1
Mirow	5 2	03 858	162 18	038 10	7X 300	3 2	02 856	162 16	038 10	80 300	00 11 1	5 0	01 863	122 13	067 06	80 3XX	00 05 0
Hof	6 2	61 636	203 28	052 07	9X 303	8 7	02 753	181 14	064 06	80 303	94 08 1	5 3	05 645	000 27	079 05	9X 300	00 02 0
Gleiwitz	9 1	61 844	203 57	023 16	61 401	8 1	02 854	162 26	037 14	78 408	97 30 1	5 X	41 527	220 37	075 10	9X 006	00 08 0
Frankfurt a. Main	3 7	02 864	243 15	058 11	5X 802	3 3	10 754	202 26	061 10	5X 303	00 12 0	1 3	05 651	221 03	071 06	78 602	00 51 0
Karlsruhe 10413	5 2	01 855	222 28	069 06	7X 901	5 X	02 767	162 27	077 08	8X 301	94 11 1	6 X	64 648	000 58	067 75	9X 801	01 01 1
Friedrichshafen 10414	2 7	25 763	281 14	043 13	60 703	6 2	03 765	301 18	063 11	7X 208	01 15 1	0 7	02 796	101 15	048 09	80 300	00 07 0
Fürth	6 2	02 845	242 57	060 09	7X 302	5 3	02 852	221 25	065 09	60 303	01 11 1	7 0	02 776	041 36	068 08	6X 803	00 53 0
München 10414	8 6	02 864	304 15	043 12	60 500	6 3	02 763	322 15	064 10	70 204	10 14 1	0 5	02 792	183 14	056 09	81 703	00 05 0
Feldberg i. T. 801 m	2 7	26 833	264 65	8897 05	71 402	8 3	10 835	202 65	8903 05	7X 303	96 06 0	1 3	01 715	102 02	8905 14	71 300	00 60 0
Kahler Asten 850 m	4 X	02 827	223 77	8895 03	8X 000	1 0	01 845	225 73	8899 06	70 201	01 06 1	1 0	43 123	183 33	8904 01	9X 800	00 52 0
Wasserkuppe 926 m	9 2	83 835	204 36	8920 04	89 301	5 7	02 854	203 26	8903 22	8X 302	00 04 0	2 4	02 982	142 24	8910 02	66 300	01 52 1
Brocken 1153 m	3 6	03 648	554 78	8878 50	XX 401	8 6	26 635	225 65	8883 50	90 301	27 00 1	X X	04 758	225 63	8895 52	9X 402	97 53 4
Fichtelberg 1213 m	X X	46 009	223 79	8888 04	9X 303	6 7	02 724	243 35	8899 02	80 301	04 06 1	6 7	02 724	204 65	8910 01	90 301	01 51 1
Schneekoppe 1610 m	0 2	02 705	202 16	7878 04	9X 303	0 3	02 724	204 16	7884 03	9X 302	00 06 7	5 3	47 705	205 37	8098 01	9X 301	00 00 7
Feldberg, Schw. 1497 m	X X	46 009	243 69	8909 01	9X 301	X X	46 009	554 39	8920 51	9X 301	02 01 3	6 7	27 009	514 69	8907 00	9X 300	03 51 1
Zugspitze 2962 m	X X	46 109	144 39	6942 52	9X 305	X X	77 009	183 39	6951 53	9X 305	01 52 9	3 3	28 415	103 35	6946 54	90 101	27 56 9

Deutsche Küstenorte ° und Feuerschiffe †	Gestern 14h MEZ					Gestern 19h MEZ						Heute 8h MEZ					
	C_L C_M	ww VhN_L	DDF WN	BBB TT	U C_H abb	C_L C_M	ww VhN_L	DDF WN	BBB TT	U C_H abb	R_2R_2 $\frac{S\ V_s\ E}{t_d\ K\ d}$	C_L C_M	ww VhN_L	DDF WN	BBB TT	U C_H abb	R_1R_1 $\frac{S\ V_s\ E}{t_d\ K\ d}$
Borkumriff †	3 0	01 864	325 04	xxx↓ 09	60 803	1 0	02 865	263 15	xxx↓ 08	50 301	00 44 7	4 0	02 855	206 15	xxx↓ 07	70 403	00 65 5
Borkum °	9 7	02 754	304 15	10040 09	60 302	3 6	02 854	263 14	10040 08	50 402	97 28 0	2 7	02 853	185 14	10031 05	28 601	97 38 0
Außenjade †	3 0	01 644	304 74	xxx↓ 07	80 800	1 0	01 754	263 14	xxx↓ 07	70 304	XX 53 7	4 2	01 763	163 13	xxx↓ 06	90 801	00 63 7
Cuxhaven 10463 °	4 0	02 755	264 25	034 10	X0 302	7 0	02 834	284 14	044 09	X0 303	XX 18 0	8 0	02 725	183 15	046 07	X0 802	XX 07 0
Elbe I †	2 5	02 764	283 16	xxx↓ 06	90 300	0 4	02 760	283 14	xxx↓ 08	70 300	00 62 7	0 4	01 870	142 03	xxx↓ 06	51 301	00 71 7
Helgoland °	4 0	02 737	264 77	027 07	9X 301	0 4	01 850	243 13	035 07	80 102	XX 38 0	0 4	01 870	163 03	039 06	80 303	XX 28 0
Amrumbank 10462 †	8 X	02 877	284 27	xxx↓ 07	9X 302	8 X	81 355	243 25	xxx↓ 06	8X 307	00 73 6	7 7	01 882	184 15	xxx↓ 07	80 302	00 64 5
List °	0 5	02 850	201 14	006 10	77 300	8 X	02 746	223 26	019 06	7X 303	00 1X 0	2 0	02 764	174 24	026 07	70 300	00 24 0
Bülk °	4 3	02 645	405 17	012 09	XX 901	4 0	01 843	564 13	023 13	X0 303	97 28 0	0 3	02 770	184 15	052 06	X0 302	00 27 0
Marienleuchte °	5 X	02 746	103 26	XXX 11	0X 302	6 X	52 638	083 28	XXX 07	0X 300	00 26 1	1 7	01 743	142 13	XXX 07	0X 303	02 17 1
Fehmarnbelt †	5 X	03 658	103 28	026 08	8X 801	4 X	61 658	121 28	034 07	7X 302	XX 40 0	1 3	01 721	222 13	060 06	8X 300	XX 30 0
Warnemünde °	7 X	02 756	323 16	026 08	8X 903	3 0	10 744	282 15	037 10	7X 600	00 17 0	4 4	01 843	205 73	057 07	70 104	95 38 0
Arkona 10464 °	X X	44 2X9	122 39	031 06	9X 300	0 2	41 490	142 38	034 07	9X 301	00 16 1	4 0	01 853	224 03	051 07	80 306	00 18 0
Adlergrund †	5 4	43 348	121 38	031 08	8X 300	7 X	03 858	062 28	038 06	9X 303	W.-Temp. 6°	0 0	00 890	142 00	037 11	80 303	W.-Temp. 5°
Rügenwaldermünde °	5 X	05 542	282 38	053 06	8X 304	4 7	02 653	000 55	053 07	90 301	93 06 1	4 4	01 673	202 13	061 08	90 305	00 16 0
Memel 10467 °	4 1	03 653	000 58	042 13	7X 302												

Deutsche Küstenorte ° und Feuerschiffe †	Gestern 17h MEZ					Heute 2h MEZ						Heute 11h MEZ					
	C_L C_M	ww VhN_L	DDF WN	BBB TT	U C_H abb	C_L C_M	ww VhN_L	DDF WN	BBB TT	U C_H abb		C_L C_M	ww VhN_L	DDF WN	BBB TT	U C_H abb	
Borkumriff †	4 0	01 873	304 13	xxx↓ 08	60 405	4 0	01 964	224 04	xxx↓ 07	70 801		4 3	02 854	206 16	xxx↓ 07	80 903	
Borkum °	8 7	02 854	264 15	10037 08	60 702	X X	21 8X9	204 75	10040 06	7X 902		0 7	02 853	186 14	10024 07	60 703	
Außenjade †	2 0	02 756	304 15	xxx↓ 07	70 307				XXX			4 0	02 754	204 14	xxx↓ 08	70 806	
Wilhelmshaven °	7 X	02 854	283 14	033 08	70 300	X X	01 7XX	221 0X	052 05	8X 303		2 0	02 856	203 26	042 08	70 105	
Cuxhaven °						X X	00 8X0	161 00	052 03	XX 300	XX X8 0	9 0	02 845	203 25	047 10	X0 301	XX 28 0
Elbe I †	2 5	02 864	283 16	xxx↓ 07	70 304				XXX						XXX		
Helgoland °	3 4	02 744	243 25	031 07	80 202	X X	01 7X3	223 03	040 05	9X 801		2 X	02 864	143 14	031 07	87 804	
Amrumbank †	2 X	02 875	243 25	xxx↓ 06	8X 303				XXX			2 X	02 875	165 25	xxx↓ 07	8X 300	
List °	2 X	02 745	223 15	012 09	80 304	X X	02 74X	202 15	031 06	8X 801		2 0	02 755	175 25	021 08	60 802	
Bülk °	4 3	02 843	535 75	017 11	X0 303							3 0	02 835	535 75	047 09	X0 903	
Marienleuchte °	5 X	03 743	083 28	XXX 07	0X 306							2 X	01 744	142 14	XXX 12	0X 303	
Fehmarnbelt †	3 4	81 653	123 28	030 08	9X 302												
Arkona °	X X	44 3X9	142 39	031 07	9X 303							2 0	01 853	243 03	057 08	70 303	
Adlergrund †												?	01 851	242 01	059 11	70 311	0?

Dem heutigen Wetterbericht No. 127 sind Korrekturen und Nachträge von Januar bis Februar 1932 beigefügt.

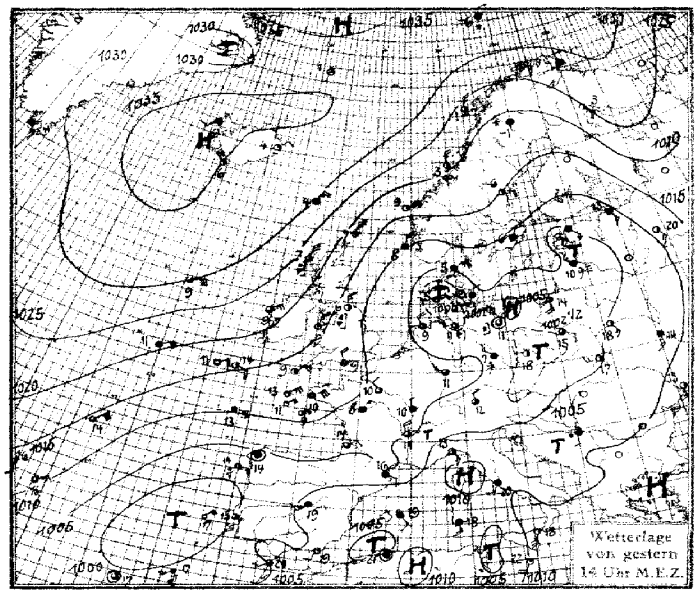
Wetterlage
von gestern
14 Uhr M.E.Z.

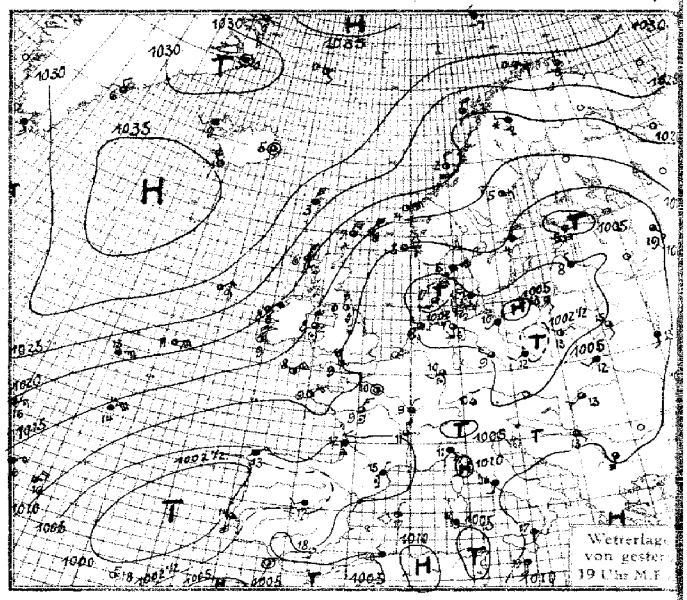
Wetterlage
von gester
19 Uhr M.E

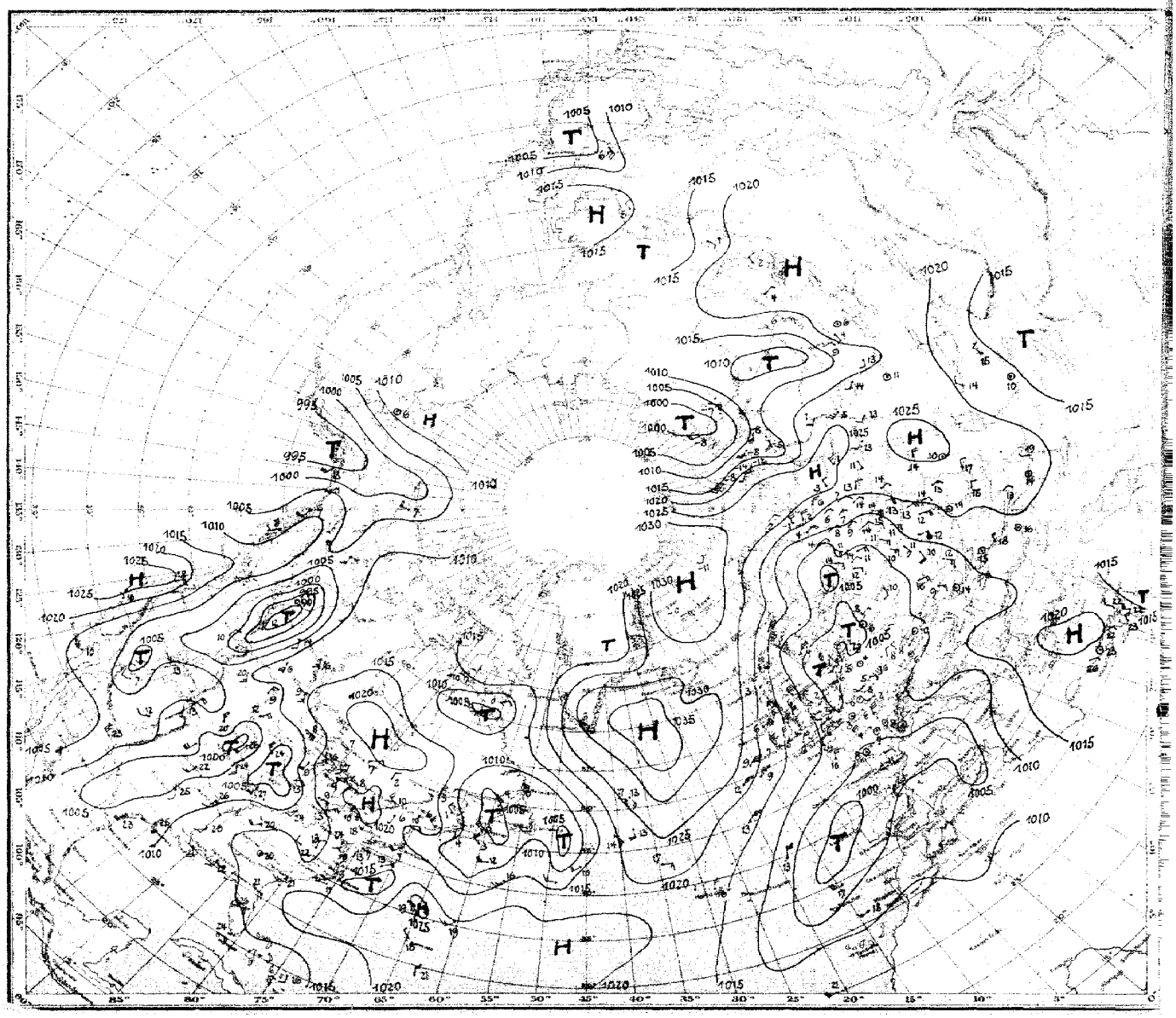

SEEWARTE

Wetterlage von 8 Uhr M. E. Z.

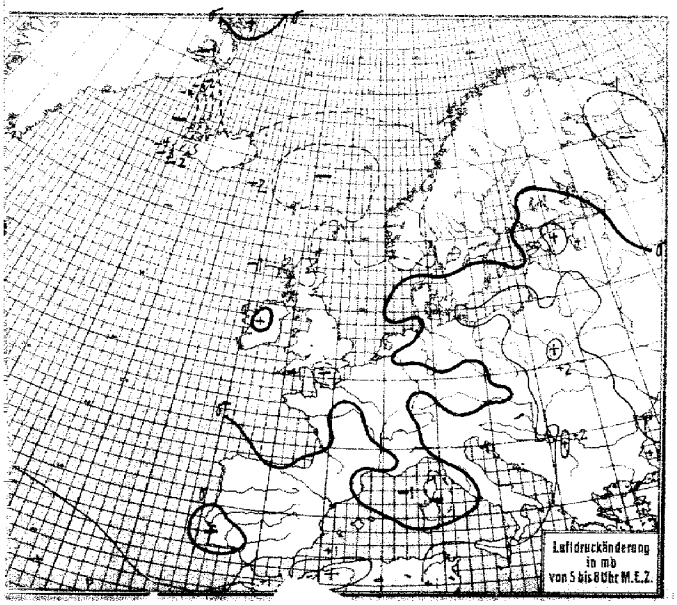

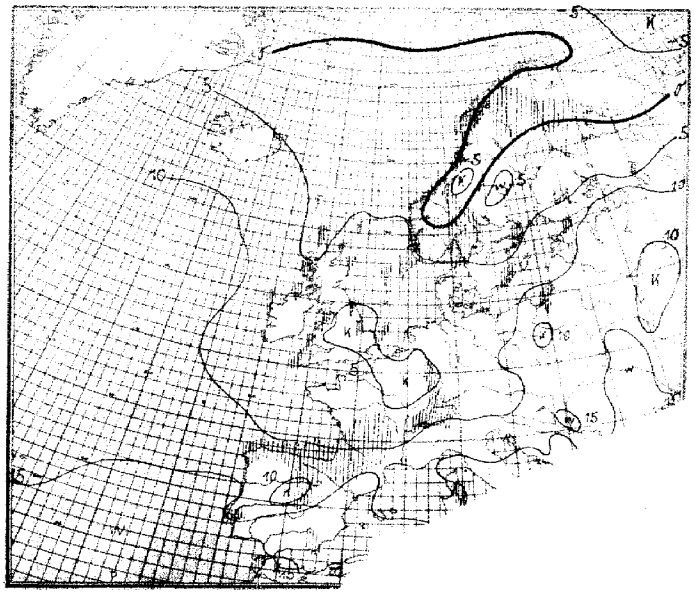

Freitag, den 6. Mai 1932

Erläuterung des Landschlüssels

Untere Wolken	Mittlere Wolken	Wetter	Sicht	Wolkenhöhe	Bedeckungsgrad (untere Wolken)	Windrichtung	Windstärke	Wetterverlauf	Bedeckungsgrad (alle Wolken)	Luftdruck (mb)	Lufttemperatur (°C)	Relative Feuchte	Obere Wolken	Art der Druckänderung i.d. letzten 3 Stunden und Betrag	Niederschlagsmenge (mm)	Höchsttemperatur	Tiefsttemperatur	Seegang	Sicht nach See	Erdbodenzustand
C_L	C_M	ww	V	h	N_L	DD	F	W	N	BBB	TT	U	C_H	a bb	RR	MM	mm	S	V_s	E

Auslandorte (Küstenorte o)	Gestern 14h MEZ. C_LC_M	ww Vh N_L	DDF WN	BBB TT	U C_H abb	Gestern 19h MEZ. C_LC_M	ww Vh N_L	DDF WN	BBB TT	U C_H abb	R_2R_2 mm sV_s° E	Heute 8h MEZ. C_LC_M	ww Vh N_L	DDF WN	BBB TT	U C_H abb	R_1R_1 mm sV_s° E
Thorshavn	60	03 848	025 28	10292 04	80 805	60	03 848	026 28	10276 03	80 803	00 38 0	50	02 847	024 27	10220 03	80 810	00 30 0
Reykjavik	5x	02 746	083 16	362 07	7x 803	10	02 852	264 15	339 08	61 808	00 xx 0	5x	02 746	282 16	264 06	9x 810	00 xx 0
Isafjord	02	01 xx0	202 14	351 09	x0 300	5x	03 xx8	202 18	327 09	xx 813	–	6x	03 xx8	201 28	236 07	xx 720	–
Acureyrie	5x	03 xx8	322 18	347 05	xx 803	00	01 xx0	322 12	322 07	x1 808	–	4x	03 xx8	010 78	236 05	xx 803	–
Seydisfjord	02	01 xx0	042 02	347 04	x0 803	5x	02 xx5	000 15	331 05	xx 803	–	6x	52 xx8	000 48	244 05	xx 808	–
Westmann	00	01 xx0	286 04	340 06	x2 803	00	01 xx0	286 03	330 07	x1 810	–	4x	02 xx6	286 26	254 05	xx 808	–
Aberdeen	3x	89 855	025 65	158 07	6x 708	63	14 854	324 74	148 06	5x 703	01 38 1	8x	88 855	304 75	106 04	7x 704	01 28 1
Malin Head	20	02 854	325 15	213 08	89 605	80	02 857	326 27	110 08	90 607	00 47 0	38	10 853	326 13	165 07	80 501	97 48 0
Tynemouth	90	27 844	325 74	126 06	60 806	90	27 844	326 74	122 06	50 806	01 48 1	90	01 844	325 14	077 07	50 803	97 38 1
Croydon	8x	81 647	303 77	105 07	6x 705	80	01 554	293 74	099 08	6x 701	94 48 1	9x	02 547	262 17	083 02	8x 901	00 34 1
Lerwick	70	01 344	016 74	190 07	60 705	52	02 744	016 76	183 07	60 704	01 xx 0	52	03 744	015 78	140 06	90 704	96 xx 0
Valentia						70	01 864	324 14	189 09	60 604	00 08 0	80	01 954	044 74	162 06	70 601	02 29 1
Guernsey o	73	01 754	024 14	132 08	60 202	04	01 890	283 12	116 09	60 605	00 38 0	11	01 755	023 14	094 07	61 601	00 37 0
Stornoway	89	25 845	026 76	227 07	90 605	97	02 845	027 77	218 06	90 801	01 38 1	87	02 844	025 76	168 04	90 805	02 28 1
Holyhead	20	01 863	025 13	165 09	62 704	40	10 864	326 07	141 08	63 707	00 38 0	80	25 847	026 77	119 06	70 702	96 38 1
Yarmouth	90	02 645	013 79	081 07	90 400	80	01 654	282 74	073 08	70 702	05 26 0	96	25 644	222 14	051 04	90 901	01 26 1
Blacksod P.	80	14 825	045 75	215 09	70 803	60	81 825	046 75	208 08	80 803	97 58 0	90	82 845	025 75	186 07	80 602	03 48 1
Scilly o	86	01 864	044 14	134 09	60 xxx	20	02 764	035 74	139 08	60 707	97 37 0	94	80 955	034 75	111 07	70 702	95 28 1
Myggbukta	0					00	02 990	081 26	337 00	99 805	00 x9 4	02	04 970	281 37	324 52	9x 302	00 x7 4
Jan Mayen	50	01 951	181 03	323 01	71 300	60	01 953	121 04	319 00	26 802	00 19 3	50	01 953	072 03	305 01	70 801	00 19 4
Longyearbyen o	50	02 945	281 15	330 53	5x 300	7x	02 946	243 16	320 52	4x 400	00 xx9	50	02 931	000 14	301 51	45 803	00 xx9
Bäreninsel	5x	71 868	112 68	336 56	8x 303	5x	03 968	293 68	333 57	7x 801	97 x9 9	56	02 965	203 17	313 54	8x 901	00 x9 9
Vardö	6x	03 948	322 28	279 01	6x 110	68	02 943	321 25	292 50	53 305	97 19 9	5x	03 948	012 28	289 00	6x 803	00 19 9
Ingöy	70	02 964	093 24	291 01	60 308	7x	02 966	103 16	297 00	6x 106	00 49 6	50	02 965	103 25	291 01	6x 802	00 49 6
Andenes	81	01 963	064 14	236 01	66 001	82	03 962	056 28	226 02	7x 903	00 39 1	87	02 963	084 14	209 03	70 601	00 39 1
Röst o	40	02 964	325 25	218 01	67 704	24	02 964	014 15	207 01	51 803	97 39 0	80	10 963	095 74	167 01	43 504	95 39 6
Nordöyar	20	05 964	325 14	206 03	40 300	10	05 961	324 01	203 02	50 300	00 29 0	20	10 943	081 13	152 02	60 805	00 19 0
Ona o						80	10 946	055 26	195 04	5x 703	97 38 1	70	01 982	055 02	154 03	41 805	00 29 0
Krakenes						24	02 962	067 23	165 04	61 603	00 04 1	15	01 982	047 03	171 03	71 808	00 49 1
Utsira	7x	03 968	014 18	101 08	5x 803	70	02 967	072 17	097 08	50 801	00 39 0	8x	03 958	045 28	065 05	6x 809	00 39 0
Lista	62	10 953	066 58	066 08	4x 802	7x	61 958	064 58	067 06	6x 301	97 19 0	91	10 955	065 58	033 05	6x 601	97 29 0
Ferder	62	03 963	054 28	097 07	6x 802	6x	62 758	076 58	097 05	8x 300	92 37 1	6x	62 858	054 56	036 03	9x 805	12 28 1
Svandalsflona	02	71 718	085 88	8962 51	60 703	07	03 728	126 78	8957 51	60 704	97 xx 4	80	72 648	085 78	8921 53	70 912	92 55 4
Haparanda	11	03 9x2	082 18	10168 08	30 701	43	01 9x3	082 14	10168 05	50 400	00 09 1	5x	03 8x8	044 58	10143 01	8x 803	01 00 1
Jönköping	62	58 64x	303 58	073 03	9x 301	6x	64 648	303 58	075 03	9x 301	05 04 1						
Wisby	60	03 7x8	024 48	052 06	90 303	60	50 7x8	045 48	060 05	80 303	97 37 1						
Stensele	71	02 854	062 25	171 02	60 300	54	02 955	262 25	172 01	70 300	97 03 0	74	02 966	262 16	143 51	80 801	00 55 0
Härnösand	10	01 954	084 14	136 06	70 903	10	01 954	082 14	137 05	70 601	00 39 0	10	01 944	325 14	118 05	60 501	00 59 0
Stockholm	5x	03 858	024 58	095 06	6x 300	5x	03 858	024 28	099 04	8x 302	97 07 0	5x	51 758	062 48	065 04	9x 601	97 03 1
Gällivare	5x	76 218	041 68	197 51	7x 301	5x	76 318	241 68	195 52	9x 300	01 00 8	5x	76 308	083 68	181 51	8x 802	01 54 8
Kopenhagen	82	03 748	182 28	047 09	90 102	40	03 758	161 28	051 07	90 301	00 17 0	14	02 764	262 54	059 07	90 303	99 17 0
Skagen	60	63 658	065 58	064 05	90 301	60	64 658	065 58	063 05	00 300	05 56 1	60	64 658	103 58	026 05	90 605	07 36 1
Hanstholm o	62	03 854	044 28	032 05	80 303	62	61 855	044 58	031 05	80 300	03 58 1	61	03 854	181 58	015 05	80 300	03 28 1
Helsingfors o	6x	64 758	084 58	058 06	9x 803	–	–	–	–	92 202	20 08 1	2x	45 3x9	162 39	049 17	9x 304	00 06 1
Sortavala												30	02 953	164 24	078 11	73 601	04 04 1
Wasa	50	03 448	044 28	128 03	70 300	50	03 448	023 28	124 02	70 807	00 05 0	50	05 558	044 28	095 02	80 807	00 01 9
Enare												01	02 7x0	083 27	256 50	60 603	00 54 9
Dorpat	8x	02 667	143 57	047 17	8x 101	6x	64 658	121 98	055 12	9x 103	06 20 2	5x	03 648	222 58	060 11	8x 405	01 08 1
Filsand	6x	57 318	023 48	040 05	8x 300	xx	40 209	023 39	051 04	8x 301	95 07 1	5x	03 748	321 28	060 05	8x 301	00 03 1
Riga	5x	57 438	283 58	040 10	9x 801	5x	03 638	301 48	050 08	9x 301	03 14 1	5x	03 648	040 28	068 08	9x 300	00 05 0
Matnova	80	02 745	124 05	035 19	60 906	5x	02 757	162 47	040 15	8x 300	94 20 1	04	01 770	202 04	048 13	80 303	00 70 1
Kowno	8x	25 558	181 58	040 15	7x 203												
Warschau	52	02 645	102 56	042 15	70 903	51	01 653	061 14	043 13	70 300	01 15 0	00	05 690	262 00	075 12	90 306	00 06 0
Krakau	80	63 778	320 18	031 17	50 807	53	02 663	220 15	042 15	52 202	02 19 0	70	01 674	300 04	099 13	62 105	97 07 0
Lemberg	70	02 654	243 14	046 17	60 300							03	02 650	533 25	098 14	70 109	00 08 0
Pinsk	10	02 764	163 14	057 18	60 806	80	02 765	142 55	051 15	80 300	03 19 1	75	02 764	163 15	091 14	80 308	00 11 0
Rochefort	50	02 865	041 15	077 12	70 806	5x	01 680	062 03	059 12	50 803	00 14 1	5x	03 768	063 18	035 07	9x 801	00 06 0
Socoa	07	61 690	081 58	041 15	7x 601							6x	82 643	325 58	010 11	9x 300	06 11 1
Le Bourget	80	02 853	282 25	093 10	60 303	23	02 853	000 24	083 10	60 602	01 11 2	00	00 790	022 00	071 05	80 902	00 01 0
Lyon	8x	02 747	304 47	069 14	7x 501	50	02 755	324 27	059 11	73 702	97 14 1	62	03 657	282 58	043 08	9x 602	01 07 1
Brest	20	02 855	046 15	121 10	40 802	20	01 754	044 14	109 09	50 803	00 11 0	70	01 763	042 03	089 06	80 703	00 04 0
Perpignan	14	03 852	102 28	049 16	66 703	67	22 752	021 58	034 15	7x 903	92 18 1	67	03 742	000 28	010 12	9x 703	00 11 0
Le Talut	8x	03 758	027 28	126 10	5x 602	5x	02 767	044 27	111 10	5x 804	00 11 0	40	01 761	043 01	099 06	80 503	00 04 1
Tours	8x	03 758	023 28	095 08	6x 601	5x	02 777	023 27	081 09	5x 804	00 10 0	04	01 990	024 22	061 05	80 400	00 03 0
Le Havre	80	02 774	323 14	113 08	50 303	86	02 754	303 14	105 09	60 804	00 09 0	10	05 563	022 03	081 07	60 905	00 05 0
Marseille	10	02 851	242 27	035 18	56 807							52	03 865	000 28	034 12	8x 405	01 09 1
Helder o	40	02 655	324 75	057 08	80 601	20	02 664	283 14	057 09	70 300	04 26 0	20	02 754	225 14	029 07	70 801	00 27 0
Vlissingen o						76	01 853	301 13	060 08	6x 001	92 12 5	20	02 764	243 54	055 06	80 601	01 17 1
De Bilt												70	01 743	183 03	051 07	80 801	97 00 0
Zürich	96	02 854	301 55	039 14	50 300							5x	62 648	300 58	052 08	9x 401	01 05 1
Bern	80	02 865	224 25	027 13	50 903							5x	63 548	320 58	044 06	9x 300	91 06 1
Säntis	xx	44 309	204 39	xxx 51	9x 301							54	02 900	165 34	xxx 52	86 902	00 55 9
…en												50	08 448	162 68	091 08	90 103	92 06 1
[illegible]												31	02 765	000 16	093 08	90 303	95 06 0
[illegible]												5x	02 766	261 16	052 08	9x 803	00 06 0
[illegible]		22 646	161 58	052 15	8x 801	27	02 762	261 56	061 13	8x 303	02 16 1	01	42 470	161 x7	103 11	20 303	00 08 1
[illegible]						3x	02 756	241 46	069 16	6x 301	02 18 0	03	02 783	081 17	113 14	67 302	00 07 0
[illegible]						61	02 854	201 55	063 13	91 401	11 20 1	6x	02 835	204 25	117 12	9x 307	03 10 1
[illegible]				026 13	73 402	86	02 674	281 55	048 12	6x 207	01 18 1	05	05 590	102 13	072 12	66 901	91 08 0
[illegible]				042 17	40 801	50	02 957	292 27	038 14	60 306	00 18 0	00	01 680	[illegible] 14	083 13	7x 302	00 04 0

Freitag 6. Mai 1932.

Auslandsorte	Gestern 14h MEZ. ww VhN_L	DDFWN	BBB TT	Gestern 19h MEZ. ww VhN_L	DDFWN	BBB TT	Heute 8h MEZ. ww VhN_L	DDFWN	BBB TT
Madrid	03 658	203 28	10061 19	03 658	222 28	10010 17	61 626	301 58	10031 10
Almeria	01 862	182 13	063 19	01 722	182 02	054 18	61 644	000 55	070 15
Mahon	03 760	122 28	066 19	01 890	021 11	055 17	02 790	302 18	048 14
La Coruña	03 648	008 28	034 14	03 648	043 28	035 13	51 648	044 48	045 10
S. Fernando	03 744	162 15	066 21	03 744	022 23	047 18			
[illegible]	02 954	246 14	081 24	02 953	266 13	085 21	01 952	262 13	133 18
[illegible]	00 890	044 00	xxx xx	00 890	043 00	139 17	00 790	162 00	129 17
Rio de J.	00 790	242 00	118 21	00 090	242 00	111 22	00 690	000 00	143 21
Oporto	02 753	243 86	008 18	02 757	141 97	012 15	08 443	161 45	9999 14
Lissabon	02 647	165 97	013 15	13 645	166 15	011 14	61 546	102 28	10004 12
Praya (Kp. Verde)									
S. Vicent (Kp. Verde)				02 754	044 07	141 24			
Pargo				02 7x3	343 54	015 18	03 6x8	000 18	044 17
Pt. Delgada (Azoren)	xx xxx	043 15	101 16	02 855	024 15	1xx 16	01 853	000 03	145 13
Horta (Azoren)	02 765	144 75	137 16	02 754	044 74	142 16	05 767	043 27	171 14
Mailand	02 765	184 15	051 19						
Genua	02 854	123 14	074 13	13 538	126 28	093 11			
Florenz	02 962	222 24	071 19	02 862	252 25	075 18			
Rom	03 764	182 08	093 20	03 764	184 18	093 16	03 764	142 27	066 17
Terranova	03 764	104 28	085 19	03 890	085 28	079 17	52 448	000 48	050 13

Auslandorte	Gestern 14h MEZ. ww VhN_L	DDFWN	BBB TT	Gestern 19h MEZ. ww VhN_L	DDFWN	BBB TT	Heute 8h MEZ. ww VhN_L	DDFWN	BBB TT
Messina	02 762	497 14	10118 18	02 763	162 15	10130 17			
Tarent	01 772	478 13	099 18	03 668	102 28	118 16			
Malta	01 890	174 42	121 22	01 xxx	164 53	123 19	02 290	145 17	10131 21
Belgrad	6x 858	161 18	xxx xx	22 794	121 15	086 13	03 874	000 05	099 17
Üsküb	02 764	122 14	087 23	02 764	121 14	109 20	03 762	121 28	155 16
Split	01 863	494 23	073 19	02 647	125 17	090 17	02 162	127 04	102 16
Bukarest							01 890	262 92	145 19
Sofia				01 774	186 15	088 1x			
Archangelsk							03 648	064 28	206 02
Matotschkin S.							70 653	288 27	173 58
Leningrad	03 858	123 18	096 13				00 640	142 02	064 14
Ust Zylma									
Moskau	02 x64	146 14	141 21	01 x90	104 13	120 17	03 x73	163 28	117 11
Astrachan	01 790	124 02	231 23	11 782	102 03	221 19	01 790	083 03	215 15
Kijew	03 748	153 58	087 14	02 763	162 25	08x 13	46 209	123 39	100 10
Odessa	01 6x4	163 24	111 13	05 5x8	164 28	115 10	02 6x4	200 15	109 14
Swerdlowsky	00 790	244 00	203 22	00 690	242 00	203 19	02 690	232 17	238 13
Rabat				01 890	000 x4	045 17			
Algier	03 858	xxx 08	051 21	03 858	282 28	053 20	51 448	244 28	070 17
Tunis	02 790	103 15	253 30	01 890	186 14	025 32	02 890	205 27	269 15

Beobachtungen von Nordamerika und Grönland 2h MEZ.

Wetter ww — Windrichtung DD — Windstärke F — Luftdruck (mb) BB — Lufttemperatur (° C) TT

Ort	ww DDF	BB TT	Ort	ww DDF	BB TT	Ort	ww DDF	BB TT
Tatoosh J.			Dodge City	03 166	1008 xx	Key West	00 084	1014 24
Roseburg	00 323	1024 18	Corpus Christi	02 165	07 23	Charleston	00 203	18 21
San Francisco	00 244	24 16	Duluth	60 086	11 08	Hatteras	00 202	17 19
San Diego	02 203	13 10	St. Joseph	00 243	04 20	Washington	02 163	17 24
Flagstaff	02 202	06 07	Little Rock	03 162	10 26	Scranton	02 322	19 18
Helena	60 323	01 10	[illegible]	02 124	14 23	[illegible]	00 204	17 07
Salt Lake C.	01 203	10 13	Chicago			[illegible]	00 082	15 10
Denver	03 324	10 13	Cleveland	03 043	14 13	[illegible]	00 283	17 06
El Paso	02 245	14 23	[illegible]	00 203	14 20	[illegible]	01 123	20 23
Bismarck	01 323	08 07	[illegible]	00 083	13 21	[illegible]	60 200	11 06

Ort	ww DDF	BB TT	Ort	ww DDF	BB TT	Ort	ww DDF	BB TT
Dutch Harbor			Winnipeg	01 123	1015 09	Nottingham I.	00 083	1014 60
Tanana			White River	05 244	18 xx	Resolution I.	03 042	07 00
Cordova	00 124	995 13	Doucet	02 322	18 02	Bermuda		
Juneau	60 124	1010 07	Father Point	02 323	15 03	Julianehaab	03 122	31 06
Aklavik	00 204	02 07	Chatam	00 284	12 01	Godthaab		
Ft. Simpson	02 123	08 04	Halifax	01 322	10 04	Godhavn		
Prince Rupert	03 162	08 08	Sydney	02 283	05 03	Angmagssalik		
Edmonton			C. Race	00 243	10 01	Miles City	02 123	10 20
Medicine Hat	01 283	989 12	[illegible]	01 123	05 04	Atlanta / Kingston		
The Pas	00 123	1012 16	Belle Isle	00 000	09 00	Montreal	00 283	18 10

5. Mai 1932 Schiffsmeldungen 6. Mai 1932

Erläuterung des Schiffsschlüssels: P Wochentag, Q Erdoktant, LLL Breite (Süd unterstr.), lll Länge (Ost unterstr.), ZZ Zeit (MEZ.), DD Windrichtung, F Windstärke, ww Wetter, BB Luftdruck, V Sicht, TT Lufttemperatur, 3 Kennzahl, C_L untere Wolken, C_M mittlere Wolken, C_H obere Wolken, N Bedeckungsgrad (alle Wolken), t_d Unterschied zw. Luft- u. Wassertemperatur, K Dünung, d Richtung der Dünung, W Wetterverlauf, N_L Bedeckungsgrad (untere Wolken), d_s Kurs des Schiffes, f Geschwindigkeit des Schiffes, a Art der Druckänderung, bb [illegible]

Schiffsname	P Q LLL	lll ZZ	DDF ww	BB V TT	3 C_L C_M C_H N	t_d K d W N_L	d_s f a bb
Dresden	5 0 443	425 13	135 02	1015 7 16	3 5 6 x 7	4 0 0 2 7	3 5 801
New York	5 0 409	626 13	241 00	13 9 08	3 0 0 0 0	2 0 0 0 0	6 7 300
Stuttgart	5 0 498	202 18	066 03	22 8 11	3 5 0 0 8	3 4 1 2 8	2 5 303
Sierra Ventana	5 0 470	050 13	045 02	02 8 09	3 0 6 x 7	6 0 0 2 0	8 5 301
Bremen	5 0 403	715 13	382 01	14 7 09	3 7 4 0 4	2 0 0 1 3	2 9 304
Magdalena	5 0 435	234 13	046 01	14 7 14	3 1 0 0 4	5 3 1 1 4	
New York	5 0 409	649 19	245 00	10 7 10	3 0 0 0 0	4 1 6 2 0	6 7 402
Stuttgart	5 0 502	181 19	066 01	20 8 11	3 1 0 0 3	5 5 1 1 3	2 5 300
Bremen	5 0 403	674 19	304 00	13 8 09	3 0 0 0 0	3 0 0 0 0	2 9 701
Magdalena	5 0 446	220 19	046 03	13 7 14	3 5 x x 8	4 3 1 2 8	
Dresden	5 0 433	442 19	166 02	10 7 17	3 6 0 4 6	x 5 5 2 3	5 5 511
Weser	5 3 601	007 19	027 14	15 7 06	3 0 6 0 5	x 3 1 1 0	1 4 805
					3		
	5 0 413	367 13	000 01	21 8 17	3		
	5 0 341	130 13	205 25	01 8 17	3		
	5 0 382	163 13	024 02	98 6 17	3		
	5 0 324	171 13	000 15	02 9 17	3 9 0 1 4	7 3 5 7 3	5 6 3xx
	5 0 463	111 13	105 03	12 7 13	3 3 x x 3	4 1 1 2 8	5 4 300
	5 0 496	138 13	064 02	16 7 11	3 4 x x 5	5 1 1 2 5	2 8 602
	5 0 496	120 13	094 02	17 6 14	3 2 0 0 4	3 0 0 2 4	6 8 421
	5 0 387	379 13	082 02	23 8 16	3 9 x x 7	5 2 0 2	
	5 0 401	280 13	044 01	17 8 16	3 1 x x 3	5 4 3 1	
	5 0 466	220 13	065 03	16 7 12	3 4 x x 8	5 4 1 2 8	
	5 0 384	314 13	055 01	17 8 18	3 1 x x 3	4 2 x x	
	5 0 331	117 13	205 01	04 8 22	3 1 x x 4	2 4 5 1	
	5 0 474	061 13	044 01	13 8 11	3 1 x x 3	7 3 1 2	
	5 0 482	063 13	045 14	12 8 13	3 8 x x 4	3 1 1 1 4	2 6 703
	5 0 423	099 13	083 80	02 8 14	3 3 x x 6	4 2 9 2	
	5 0 646	190 13	066 01	30 8 09	3 2 7 0 5	5 0 0 2 4	2 6 301
Leda	5 3 648	028 13	204 02	01 7 07	3 5 x x 7	6 4 7 4 7	4 6 605
Jupiter	5 3 575	025 13	327 02	10 9 06	3 7 x x 7	6 4 8 2 5	1 5 805
Drottningholm	5 3 581	046 13	024 64	08 8 07	3 5 x x 7	5 4 7 5 1	6 6 305
Iris	5 3 549	047 13	326 01	05 9 07	3 1 5 3 3	5 5 8 0 1	8 4 802
Stavangerfjord	5 3 600	025 19	327 01	10 9 07	3 1 1 x x	6 6 8 1 0	x 6 816
Kungsholm	5 0 486	644 19	243 00	07 9 09	3 0 0 0 0	1 0 0 1 0	5 6 405
Gripsholm	5 0 429	627 19	244 00	09 9 20	3 0 0 0 0	2 0 0 0 0	2 6 300
	5 0 550	157 19	046 02	27 8 09	3 9 8 0 4	4 7 1 1 4	2 6 704
	5 0 486	234 19	055 80	22 7 13	3 3 2 x 8	4 2 1 2 4	2 6 301
	5 0 328	114 19	205 14	02 7 19	3 6 x x 8	3 4 5 x	
	5 0 428	301 19	263 02	20 7 16	3 4 0 0 6	6 4 2 1 6	2 6 300

Schiffsname	P Q LLL	lll ZZ	DDF ww	BB V TT	3 C_L C_M C_H N	t_d K d W N_L	d_s f a bb
Stuttgart	6 0 506	158 01	045 02	1021 8 09	3 2 0 0 4	7 5 1 1 4	2 5 300
Monte Olivia	6 0 376	100 01	163 82	01 7 15	3 6 0 0 6	6 2 4 7 6	
Magdalena	6 0 447	305 01	245 03	16 7 12	3 5 x x 8	4 4 1 2 8	
Bremen	6 0 403	632 01	035 01	13 8 09	3 7 0 0 3	9 0 0 0 3	2 9 801
Sierra Ventana	6 0 493	050 01	035 02	10 8 08	3 2 0 0 6	6 0 0 2 6	1 5 301
Dresden	6 0 426	456 01	234 03	15 7 10	3 5 x x 8	2 5 6 2 8	6 5 307
Seattle	6 0 424	348 01	283 01	21 8 17	3 1 0 0 2	4 4 4 0 2	
General Artigas	6 0 343	149 01	265 01	04 7 17	3 3 0 0 4	3 4 6 1 4	1 5 300
Ad. Woermann	6 0 305	145 01	233 01	28 8 18	3 1 0 0 2	4 2 6 0 2	8 4 300
Magdalena	6 0 455	187 07	045 02	16 8 13	3 4 5 0 5	6 4 1 2 4	
Stuttgart	6 0 507	136 07	025 01	16 8 08	3 1 0 0 4	7 5 1 1 4	2 5 817
Bremen	6 0 406	604 07	305 10	12 7 10	3 0 7 0 4	9 0 0 0 0	2 9 603
Dresden	6 0 421	472 07	263 01	18 8 06	3 1 0 0 3	7 5 6 1 3	6 5 307
					3		
	6 0 507	396 01	122 01	16 7 17	3		
	6 0 348	755 01	240 00	16 8 24	3		
	6 0 324	727 01	242 13	082 9 22	3		
	6 0 426	585 01	245 03	07 7 12	3		
	6 0 243	740 01	162 02	13 8 26	3		
	6 0 315	[illegible] 01	083 00	16 7 26	3		
	6 3 572	016 01	326 03	09 7 07	3 x x x 8	6 8 8 2 8	5 7 804
Iris	6 3 562	026 01	348 64	00 6 06	3 6 x x 7	6 6 1 5 8	8 4 302
	6 0 343	149 01	265 01	04 7 17	3 3 0 0 4	3 4 6 1 4	1 5 300
	6 0 246	210 01	244 01	12 6 21	3 1 0 0 2	3 4 6 1 2	5 4 300
	6 0 462	047 01	023 02	08 8 10	3 0 2 x 8	6 3 2 2 7	5 5 500
	6 0 475	379 01	164 01	21 7 13	3 5 0 0 3	5 4 3 1 3	1 6 316
	6 0 506	372 01	[illegible]	25 8 13	3 7 3 5 4	0 1 1 1 4	1 6 305
	6 0 378	023 01	[illegible]	20 8 16	3 6 x x x	5 4 6 1 4	8 4 220
	6 0 589	193 01	[illegible] 02	21 7 12	3 4 x x 7	6 4 1 2	
	6 3 605	028 01	[illegible]	12 7 05	3 x x x 3	7 5 1 0 2	[illegible] 4 803
	6 3 609	038 07	[illegible]	25 8 03	3 0 0 1 2	x 4 1 0 2	2 4 807
	6 0 236	215 07	[illegible]	[illegible]	3 6 2 0 8	3 5 6 2 8	5 4 300
	6 0 361	224 07	[illegible]	[illegible] 6 16	3 6 x x 8	3 5 1 2 8	3 x 300
	6 0 271	195 07	245 [illegible]	16 9 xx	3 [illegible]	7 4 6 0 1	5 6 3xx
	6 0 236	315 07	243 [illegible]	[illegible]	3 6 2 0 8	3 5 6 2 8	5 4 300
	6 3 574	173 07	065 [illegible]	[illegible]	3 5 3 x 7	7 5 1 1 7	1 4 300
	6 0 461	073 07	[illegible] 01	[illegible]	3 1 x x 4	7 3 1 2	
	6 0 492	187 07	045 01	[illegible] xx	3 3 0 0 4	7 3 1 7 4	2 6 301
	6 0 565	009 07	306 [illegible]	[illegible] 07	3 1 2 x 7	7 8 8 2 5	5 7 503
Drottningholm	6 0 557	053 07	325 [illegible]	[illegible] 06	3 [illegible] 0 0 4	4 4 8 7 4	6 0 804

Witterungsübersicht.

Freitag den 6. Mai 1932

Die nordrussische Zyklone ist nordostwärts abgewandert. In ihrer Rückseitenströmung trug Kaltluft vom Barentsmeer Druckanstieg nach Südosten. Das Barentsmeerhoch konnte daher, in südöstlicher Richtung auskeilend, bis zum Ural an Raum gewinnen. Über Westrußland hielt der Warmluftstrom an und pontische Luft konnte bis Finnland vordringen. Die gestern noch ziemlich flachen Gradienten über Finnland und dem angrenzenden Rußland haben sich unter der Einwirkung beider Druckwellen erheblich verschärft.

Die im Osten Mitteleuropas erkennbaren Teilwirbel des umfangreichen mitteleuropäischen Systems haben sich weiter aufgefüllt. Reste liegen noch über der östlichen Hälfte der Ostsee, sowie über dem Baltikum und über dem Finn. Busen. Der dänische Teilhern dagegen hat sich etwas vertieft. Seinen Nordwestkurs hat er beibehalten. Da der Warmluftstrom, der in der Höhe über Skandinavien hinweg nach der Nordsee und dem Nordmeer fließt, auch weiterhin anhält, wird auch in der Nordwestverlagerung des heutigen Nordseetiefs keine Änderung eintreten.

Große Veränderungen seit gestern sind bei Island zu erkennen. Das gestern dort liegende kräftige Hoch ist von einem Tief, welches über Grönland ostwärts vordrang, abgebaut und nach Süden abgedrängt worden. Das über Island vorstoßende Druckwellental wird im Verein mit dem von Osten kommenden die heute noch bestehende schwache Wechselwirkbrücke zerstören. Die Nordseezyklone dürfte später Anschluß an die neue Depression westlich Islands finden.

Das Minimum zwischen Azoren und Portugal hat sich nur über den portugisischen Gewässern noch halten können. Der Vorstoß des Islandhochs nach Süden hat es zwischen Madeira und Azoren an Einfluß einbüßen lassen. Der Ausläufer des Wirbels über Spanien dagegen hat sich noch vertieft und auch über Südfrankreich ausgebreitet.

Rieth.

Höhenluft-Beobachtungen.

Ort Seehöhe (m)	Zeit (MEZ)	Einheit	Höhen-Temperaturen und -Feuchtigkeiten																Bemerkungen
Hamburg 18	7 7	m	Boden	500	1600	3600	3960	4550	4760	5000	5330								Wolken v. Cu. bei Neem einsetzend, in Quellformen stellenweise bis 2000 m reichend. Nordstau im NE bis SE bis zu 5000. ∞ ⁋ bis zur Gefrierhöhe mit 00-Ringen bei 1800, 2400 u. 4500 m. Boig ⁋ bis 500 m, bei ⁋ im Cu. Sicht: 30 km.
		°C	6.4	2.7	-6.5	-20.4	-21.5	-26.4	-27.5	-30.3	-31.0								
		%	86	98	88	48	45	40	39	39	35								
		mb	1003	959	813	627	603	553	540	523	499								
München 566	8	m	Boden	700	1100	1600	2000	3800	4800	5100	5500								3/4 bed., 10-20 km Sicht.
		°C	8.1	5.7	5.7	5.7	-2.7	-8.7	-15.1	-15.3	-17.3								
		%	86	81	82	46	80	67	96	78	73								
		mb	947	920	886	828	642	630	550	530	517								
Darmstadt 173	8	m	Boden	600	1300	2600	3500	5500											1/2 bed., 4-10 km Sicht.
		°C	4.9	4.9	0.0	-4.6	-9.5	-22.3											
		%	90	56	59	34	44	36											
		mb	985	937	860	719	646	500											
Königsberg 28	8	m	Boden	400	1200	2000	2200	2900											Regen, 2-4 km Sicht.
		°C	10.3	10.9	5.8	0.3	-0.5	-4.2											
		%	89	80	79	88	95	95											
		mb	1004	965	878	790	766	710											
Friedrichshaf. 400	7	m	Boden	500	700	800	1000	1800	2000	2300	2400	3000	3500						3/4 bed., 10-20 km Sicht.
		°C	7.9	6.0	6.1	5.7	6.8	10.8	0.2	-2.0	-1.8	-6.3	-8.9						
		%	88	92	90	91	63	80	76	85	79	89	89						
		mb	957	941	929	917	895	807	788	753	744	633	653						

Höhenwinde.

Ort	Seehöhe (m)	Zeit (MEZ)	0 7 T.	200 8 T.	500 9 T.	1000 10 T.	1500 11 T.	2000 12 T.	2500 13 T.	3000 14 T.	3500 15 T.	4000 16 T.	4500 17 T.	5000 18 T.	6 T. 19 T.
Stockholm 65	134	8	NW		W≥S	SW/W		SW		1/4 bed.					
			2		4	5		9		4-10 km Sicht.					
Gleiwitz 227	247	8				SSW		1800 S		3/4 bed.					
			C		C	6		3		2-4 km Sicht.					
Stettin 201	2	8	SW		SW	SW		SW		SW	SW≥S		1/4 bed.		
			4		5	8		19		19	20		10 km		
Hannover 260	55	7	SW		SW/W	SW		SW		SW	1800 SW/W		1/4 bed.		
			3		5	8		10		14	19		4-10 km		
Bremen 10	14	7	S		SW	SW		SW/W		SW	SW		3000 SW/W		
			5		7	9		10		12	14		16		
Fürth 221	303	7	NE		NE	SE		SSW			3/4 bed.				
			1		3	5		9			10-20 km Sicht.				
Breslau 105	128	7			SW	SW	SW			3/4 bed.					
			C		3	8	6			4-10 km Sicht.					
Berlin 06	50	6			SW/W	SW/W		SW≥S			1/2 bed.				
			C		4	8		10			4-10 km Sicht.				
Dortmund 150	50	7	SSW		SW	SW/W		SW/W		1/2 bed.					
			2		4	5		9		4-10 km Sicht.					
München 566	506	6	E			E≥E		SSW		SW		SW/W		SW/W	
			5			10		7		9		12		14	
			2000 NW				∞								
			18				4-10 km Sicht.								
Friedrichsh. 400	400	7	ESW		NE≥N	SE≥E		SW		SSW	SW≥S		3/4 bed.		
			3		5	2				12	15		10-20 km.		

Ort	Seehöhe (m)	Zeit (MEZ)	0 7 T.	200 8 T.	500 9 T.	1000 10 T.	1500 11 T.	2000 12 T.	2500 13 T.	3000 14 T.	3500 15 T.	4000 16 T.	4500 17 T.	5000 18 T.	6 T. 19 T.
Köln 315	48	7	SE≥S		W≥S	SW/W		SW/W		2200 SW/W		3/4 bed.			
			1		3	3		8		9		2-4 km Sicht.			
Lindenbg. 370	106	7	SSE		SW/W	SW≥S		SW≥W		SW		SW	SW	1/4 bed.	
			2		5	7		12		20		20	20	2-4 km	
Wien 760	155	8	ESE		SE≥S			1800 SW			3/4 bed.				
			4		8			9			4-10 km. Sicht.				
Wahnen 765	5	8	5	SSW	SW≥S	SW≥S	SW≥S	SW≥S	SW≥S	SW≥S	SW≥S	SW	4700 SW/W	5700 SW/W	
			6	7	10	11	11	10	9	9	10	11	12	16	
			3500 SW/W		6000 SW/W		6300 SW/W		6700 SW/W			Klar.			
			21		25		26		29		4-10 km Sicht.				
Kaschau 291	205	8	SSE		SW≥S	SW	SW	SSW							
			2		5	6	6	7							
Tours 112	97	7		NE		NE	NE	E≥E							
				7		9	7	5							
Metz 422	208	8			NE	NE		S≥E							
					2	1		1							
Darmstadt 15	173	8			800 SE	SE≥S		SW≥S		2300 SW/W		1/4 bed.			
			C			2		11		12		4-10 km			
Königsberg 370	28	11	WSW		WSW	WSW		1800 SW		3/4 bed.					
			7		8	9		9		20-50 km Sicht.					
Lindenberg 370	106	10	SSE		S≥W	SSW		SW≥S			3/4 bed.				
			3		3	7		20			10-20 km Sicht.				
Frankfurt 237	106	11	SSE		SE≥E	S≥E		1800 SSW		bed.					
			1		2	2		8		4-10 km Sicht.					

Höhenwinde über See.

Schiff	Besteck	Zeit (MEZ)	0 7 T.	200 8 T.	500 9 T.	1000 10 T.	1500 11 T.	2000 12 T.	2500 13 T.	3000 14 T.	3500 15 T.	4000 16 T.	4500 17 T.	5000 18 T.	6 T. 19 T.
Cap Arcona	16-19 S	5.8.32	NW≥N		23 - 200 NE	300 SW≥S		400 SW≥S	500 SW/W	600 SW≥S	700 SW/W				
	29 SW	20	3			5		5	8	10					

Eisbericht Nr. 129 vom Freitag, 6. Mai 1932.

Unter Ausschluß jeglicher Haftung herausgegeben von der Deutschen Seewarte Telef.: 36 11 82. Telegr.: „Seewarte Hamburg"

Spalte E bedeutet Eisverhältnisse wie folgt:

. = Eisfrei
1 = Loser Eisbrei oder Neueis
2 = Festes Eis
3 = Treibeis
4 = Zusammengeschobener Eisbrei oder Packeisstreifen
5 = Offene Seerinne längs der Küste
6 = Starkes Festeis
7 = Starkes Treibeis
8 = Packeis
9 = Eispressung
x = Nicht gemeldet

Spalte S bedeutet Schiffahrtsverhältnisse wie folgt:

. = Schiffahrt unbehindert
1 = Schiffahrt für Dampfer unbehindert, für Segler erschwert
2 = Schiffahrt für schwache Dampfer erschwert, für Segler geschlossen
3 = Schiffahrt nur für starke Dampfer möglich
4 = Schiffahrt nur für Dampfer mit Eisverstärkung möglich
5 = Schiffahrt wird durch Eisbrecher aufrecht erhalten
6 = Aufgebrochene Fahrrinne im Eise vorhanden
7 = Schiffahrt vorläufig geschlossen
8 = Schiffahrt hat aufgehört
9 = Schiffahrtsverhältnisse unsichtigen Wetters wegen nicht zu erkennen
x = Nicht gemeldet

Spalte T bedeutet **Lufttemperatur** in C°. Alle Angaben im Bericht beziehen sich auf Beobachtungen von etwa 0800[3] des Ausgabetages, soweit nicht anders vermerkt

Finnland, Funkmeldung

Beobachtungsstellen	E	S	T	Bemerkungen
Björkösund	.	.		
Werkkomatala, Umgebung von	1	2		
Björkö, Seegebiet West von	3	2		
Wiborg-Trangsund, Fahrwasser	.	.		
Trangsund-Rödhäll, Fahrwasser	.	.		
Rödhäll, außerhalb	8	5		
Kotka, Hafen nebst Umgebung	.	.		
Rankö, außerhalb	.	.		
Luppi, außerhalb	3	1		
Holstö, bei	.	.		
Glosholm, bei	.	.		
Hochland, Seegebiet W von	3	1		
Helsingfors S Hafen nebst Umgebung	.	.	7	
Sweaborg, außerhalb	.	.		
Graskarsbådarna, außerhalb	3	.		
Porkala, bei	.	.		
Kallbådan, außerhalb	.	.		
Barösunds Fjärd	.	.		
Jussarö, Seegebiet außerhalb	.	.		
Hangö Hafen nebst Umgebung	.	.	6	
Russarö, Umgebung von	.	.		
Russarö, Seegebiet im äußerst. Sichtkreis von	.	.		
Hangö W-Fjärd	.	.		
Gullkrona Fjärd, S-Teil von	.	.		
Abo Hafen bis Stora Bocken	.	.		
Erstan Fjärd	.	.		
Lohm, Umgebung von	.	.		
Widskärsfjärd	.	.		
Utö, bei	.	.		
Utö, Seegebiet im äußersten Sichtkreis von	.	.		
Skiftet	.	.		
Degerby, bei	.	.		
Ledsund, bei	.	.		
Nyhamn, O. von	.	.		
Kobbaklintar, Seegebiet außerhalb	.	.		
Mariehamn, Skärenhof vor	.	.	4	
Eckerö, West von	.	.		
Storbrotten, Umgebung von	.	.		
Raumo, Skärenhof außerhalb	.	.		
Raumo, Seegebiet nahe außerhalb	.	.		
Relandersgrund, Umgebung von	.	.		
Räfsö und Mäntyluoto innere Hafengebiete	.	.		
Mäntyluoto Reede	.	.		
Kallo und Räfsö, außerhalb	.	.		
Räfsö, Seegebiet im äußersten Sichtkreis von	.	.		
Wasklot Hafen nebst Schärenhof	.	.	2	
Storhästen und Ensten, zwischen	.	.		
Rönnskär-Fahrwasser	.	.		
Norrskär-Fahrwasser	.	.		
Jakobstadt Hafengebiet	.	8		
Adö, Reede bei	.	8		
Mässkär, Seegebiet außerhalb	.	8		
Yxpila Hafengebiet	.	8		
Tankar, innerhalb	1	8		
Tankar, Seegebiet außerhalb	X	8		
Brahestads Reede	X	8		
Nahkisinen, nach außen gen	X	8		
Isokrassell, Seegebiet N von	X	8		
Uleaborgs, äußere Hafengebiete	X	8		
Uleaborgs Hafengebiete, Fahrstraße nach	X	8		
Marjaniemi, Seegebiet außerhalb	X	8		
Kemi Hafengebiete	X	8		
Kemi, Seegebiet außerhalb	X	8		

Privatmeldung: Uleåborg, offnes Wasser ~~Schiffahrtsbeginn~~ wird etwa am 20. Mai erwartet, von den Kemisa-Ladeplätzen und Fredrikshamn erwartet man, dass sie etwa am 10. Mai eisfrei sein werden.

Schweden, Funkmeldung

Beobachtungsstellen	E	S	T	Bemerkungen
Karlsborg, Fahrwasser nach	6	8	1	
Rödkallen, Seegebiet vor	3	8		
Lulea durch Tjuvholmsund, Fahrwasser nach	2	8		
Gasören, Seegebiet vor	4	4	1	
Västra Kvarken	3	3		
Skag, Seegebiet vor	.	.		
Hernö, Seegebiet vor	.	.	5	
Svanö, Angermanälven oberhalb	.	.		
Svanö, Angermanälven unterhalb	.	.		
Bremö, Seegebiet vor	.	.		
Bremö bis Dragnällan-Feuer, Fahrwasser	.	.		
Ainösundet	.	.		
Lilljungbrun, Seegebiet vor	.	.		
Eggegrund, Seegebiet rund um	.	.		
Gävle, Nordfahrwasser nach	.	.		
Oregrundsgrepen	.	.		
Grundkallen-Feuerschiff, Seegebiet um	.	.		
Söderarm, Seegebiet vor	.	.		
Sandhamn, Seegebiet vor	.	.		
Sandhamn nach Stockholm, Fahrwasser	.	.	4	
Landsort, Seegebiet vor	.	.		
Landsort bis Stockholm, Fahrwasser	.	.		
Hävringe bis Oxelösund, Fahrwasser	.	.		
Kalmarsund nördlich Kalmar	.	.		
Kalmarsund südlich Kalmar	.	.		
Kalmarsund, südliche Einfahrt zum	.	.		
Karlshamn, Seegebiet vor	.	.		
Öresund, südliche Einfahrt zum	.	.		
Flinträmnen	.	.		
Hälsingborg, Seegebiet vor	.	.		
Oresund, nördliche Einfahrt zum	.	.		
Halmstad, Seegebiet vor	.	.		
Varberg, Seegebiet vor	.	.		
Vings, Seegebiet vor	.	.		Schiffahrtsbeginn
Vinga bis Göteborg, Fahrwasser	.	.		zu erwarten:
Smögen, Seegebiet vor	.	.		
Brieftmeldung vom 4. 5.:				
Malören, Seegebiet	3	8		in etwa 2 Wochen
Salmis, Fahrwasser	6	8		
— " —, Hafen	6	8		
Balskärnäs, Seegebiet	3	8		
Kalix, Fahrwasser	6	8		
— " —, Häfen	6	8		
Rödkallen bis Luleå	6	7		etwa um den 10. Mai
Rönnskär, Seegebiet	3	7		
— " —, Fahrwasser	2	7		
— " —, Häfen	2	7		
Skellefteham, nach	2	3		in den nächsten Tagen
Bureå u. Ursviken, nach	2	3		
Bjuröklubb, Seegebiet	7	7		etwa um den 10. Mai
Gardfjärd Ankerplatz, nach	2	4		
Råtan, Seegebiet, im	3	7		in den nächsten Tagen.
— " —, Fahrwasser	3	7		
Råtan u. Sikeå, Häfen	2	7		
Stora Fjäderrägg, Seegebiet	7	3		
Bergudden, Seegebiet, N. um	3	1		
Holmögadd, O-NO um	3	1		
Bredskär, Seegebiet	.	.		
Holmsund, nach	.	.		
Umeå, nach	2	6		
Järnäs, Seegebiet	.	.		
Hörnefors, nach	.	.		
Norrbyskär, nach	.	.		
Norra malingsfjärd, im. Teil	2	2		Rinne im Eise
Öroskjöldsvik, nach	.	.		
Salsåker bis Ullanger	2	1		Rinne im Eise

Der Eisbericht erscheint täglich mit Ausnahme von Sonn- und Feiertagen. Bezugspreis für das Winterhalbjahr beträgt RM. 40.— einschließlich einer Eisübersichtskarte, die als Anlage beigegeben wird, wenn die Entwicklung der Eisverhältnisse es fordert. Bestellort „Hamburg, Deutsche Seewarte".

Eisbericht Nr. 129 vom Freitag, 6. Mai 1932.

Unter Ausschluß jeg[illegible] Haftung herausgegeben von der Deutschen Seewarte. Telef.: 36 11 32. Telegr.: „Seewarte Hamburg"

Spalte E bedeutet Eisverhältnisse wie folgt:

. = Eisfrei
1 = Loser Eisbrei oder Neueis
2 = Festes Eis
3 = Treibeis
4 = Zusammengeschobener Eisbrei oder Packeisstreifen
5 = Offene Seerinne längs der Küste
6 = Starkes Festeis
7 = Starkes Treibeis
8 = Packeis
9 = Eispressung
x = Nicht gemeldet

Spalte S bedeutet Schiffahrtsverhältnisse wie folgt:

. = Schiffahrt unbehindert
1 = Schiffahrt für Dampfer unbehindert, für Segler erschwert
2 = Schiffahrt für schwache Dampfer erschwert, für Segler geschlossen
3 = Schiffahrt nur für starke Dampfer möglich
4 = Schiffahrt nur für Dampfer mit Eisverstärkung möglich
5 = Schiffahrt wird durch Eisbrecher aufrecht erhalten
6 = Aufgebrochene Fahrrinne im Eise vorhanden
7 = Schiffahrt vorläufig geschlossen
8 = Schiffahrt hat aufgehört
9 = Schiffahrtsverhältnisse unsichtigen Wetters wegen nicht zu erkennen
x = Nicht gemeldet

Spalte T bedeutet Lufttemperatur in C°. Alle Angaben im Bericht beziehen sich auf Beobachtungen von etwa 0800 u des Ausgabetages, soweit nicht anders vermerkt

Lettland, Funkmeldung vom 5. V.

Beobachtungsstellen	E	S	T	Bemerkungen
Papensee	.	.		
Libau, Hafen	.	.	9	
Libau, Seegebiet	.	.		
Steinort	.	.		
Windau, Hafen	.	.	6	
Windau, Seegebiet	.	.		
Lyserort, NW-SW	.	.		
Lyserort, NW-NO	.	.		
Michaelsturm	.	.		
Domesnäs, NW	.	.		
Domesnäs, NO	.	.		
Domesnäs, SO	.	.		
Markgrafen	.	.		
Riga, Seegebiet	.	.		
Riga, Hafen	.	.	8	
Haynasch	.	.		

Estland, Funkmeldung

Zerel SO	.	.		
Zerel SW	.	.		
Filsand	.	.	5	
Ristna SW	.	.		
Ristna NW	.	.		
Ristna NO	.	.		
Tachkona NW	.	.		
Tachkona NO	.	.		
Odensholm SW	.	.		
Odensholm NW	.	.		
Odensholm NO	.	.		
Packerort NW	.	.	4	
Packerort NO	.	.		
Surup NW	.	.		
Surup NO	.	.		
Nargen NW	.	.		
Nargen NO	.	.		
Nargen SO	.	.		
Reval, Reede	.	.	6	
Kokskär NW	.	.		
Kokskär NO	.	.		
Eckholm NW	.	.		
Eckholm NO	.	.		
Stenskär SW	X	9		
Stenskär NW	X	9		
Stenskär NO	X	9		
Narva, Reede	.	.	13	
Pernau, Reede	.	.		
Kynö SO	X	9		
Kynö SW	X	9		
Kynö NW	X	9		
Paternoster SO	.	.		
Paternoster NO	.	.		
Raugi (Ins. Moon)	.	.		
Worms SW	.	.		
Worms NW	.	.		
Runö NO	X	9		
Runö SO	X	9		
Runö SW	X	9		
Runö NW	X	9		

Rußland, Funkmeldung

Beobachtungsstellen	E	S	T	Bemerkungen
Lissy Noss	X	X	14	
Kronstadt, Reede	X	X	.	
Tolbukin	X	X		
Schepel	X	X		
Sojkina-Barge	X	X		
Kurgalow	X	X		
Sürsudden-Seskär (Zwischen den Meridianen)	X	X		
Seskär-Nerwa	X	X		
Nerwa-Sommers	X	X		
Sommers-Hochland	X	X		
Lavensari-Gr. Tütters, zwisch. Parallelen	X	X		
Gr. Tütters Parell. u. Kl. Tütters Merid., zw.	X	X		
Hochland-Stenskär (Zwischen den Meridianen von)	X	X		
Stenskär-Kalbådangrund	X	X		
Kalbådangrund-Kokskär	X	X		
Kl. Tütters und Stenskär	X	X		
Stenskär-Eckholm	X	X		
Eckholm-Kokskär	X	X		
Kokskär-Nargen	X	X		
Nargen-Packerort	X	X		
Packerort-Odensholm	X	X		
Odensholm-Tachkona	X	X		
Tachkona-Dagerort	X	X		
Dagerort, zwisch. Merid. u. Parallel von	X	X		

Nach Mitteilung der Derutra - Hamburg ist die Schiffahrt in Leningrad - Hafen am 21. IV 32 amtlich eröffnet worden.

Polen, Funkmeldung vom:

Karwen N				
Rixhöft N				
Rixhöft O				
Hela N				
Hela O				
Hela S				
Hela W				
Hela, Hafen				
Oxhöft N				
Gdingen O				
Gdingen SO				
Gdingen, Hafen				

Täglicher Wetterbericht.

Jahrgang: 57 Nr.: 128

Herausgegeben von der Deutschen Seewarte.
Verlagsort Hamburg.

Sonnabend, den 7. Mai 1932

Versendung 6mal wöchentlich. Der Sonntagsbericht erscheint nachträglich.

Erläuterung: Die Beobachtungen sind sämtlich in der Form der 1929 in Kopenhagen beschlossenen Einheitsschlüssel wiedergegeben; die ausländischen jedoch zum Teil gekürzt. Kurze Erläuterungen zu den einzelnen Ziffern werden am 1. eines jeden Monats dem Täglichen Wetterbericht beigegeben. Eingehend finden sie sich in „Schlüssel und Anweisung für Obstelegramme", Aufl. I, 1930, zu beziehen von der Deutschen Seewarte, Hamburg. Luftdruck in Millibar, umgerechnet auf den Meeresspiegel, bei Bergen auf die nächste Tausenderhöhe (1000 mb = 750.1 mm, bezogen auf 0° C und Schwere in 45° Breite). Temperatur in Celsiusgraden. Windrichtung: 08 = E, 16 = S, 24 = W, 32 = N. Windstärke nach Beaufort-Teilung (0 = Stille, 12 = Orkan). Die Wolkenhöhe (h) bezeichnet bei Bergen, wenn Wolken unter Orthöhe vorhanden sind, den Abstand von der Oberfläche dieser Wolken.

Erläuterung des Schlüssels	Untere Wolken	Mittlere Wolken	Wetter	Sicht	Wolkenhöhe	Bedeckungsgrad (untere Wolken)	Windrichtung	Windstärke	Wetterverlauf	Bedeckungsgrad (alle Wolk.)	Luftdruck (mb)	Lufttemperatur (°C)	Relative Feuchte	Obere Wolken	Art der Druckänderung i. d. letzten 3 Stunden und Betrag	Niederschlagmenge (mm)	Höchsttemperatur	Tiefsttemperatur	Seegang	Sicht nach See	Erdbodenzustand	Unterschied zw. Luft- u. Wassertemperatur	Dünung	Richtung der Dünung
	C_L	C_M	ww	V	h	N_L	DD	F	W	N	BBB	TT	U	C_H	a bb	RR	MM	mm	S	V_s	E	t_d	K	d

Deutsche Binnenlandorte	Gestern 14h MEZ. $C_L C_M$	ww VhN_L	DDF WN	BBB TT	U C_H abb	Gestern 19h MEZ. $C_L C_M$	ww VhN_L	DDF WN	BBB TT	U C_H abb	R_2R_2 MM E	Heute 8h MEZ. $C_L C_M$	ww VhN_L	DDF WN	BBB TT	U C_H abb	R_1R_1 mm E
Wilhelmshaven	5 0	02 845	204 75	10 020 41	50 902	2 6	02 753	204 25	10 024 10	70 803	XX 0X X	5 0	02 765	223 15	10 038 06	80 405	00 03 0
Bremen	7 0	02 965	202 65	043 11	40 802	5 7	01 763	222 14	029 11	30 604	00 12 0	4 3	01 852	242 13	046 08	76 306	00 02 0
Hamburg	7 0	02 855	164 15	044 12	50 303	4 0	01 863	493 13	033 41	40 604	00 43 0	1 0	01 852	202 12	044 07	81 305	00 04 0
Kiel	8 0	02 744	202 74	034 40	60 600	8 0	01 754	241 14	034 10	9X 801	00 42 0	2 0	01 753	202 14	040 07	88 307	00 02 0
Flensburg	8 X	02 765	162 15	046 18	90 300	3 5	02 754	483 25	037 09	9X 303	00 41 0	6 0	02 645	161 15	057 08	90 403	25 02 1
Stettin	7 6	02 854	201 15	067 13	30 804	6 2	64 526	000 78	046 10	8X 807	01 14 1	6 X	62 738	322 58	033 07	9X 307	02 07 1
Danzig	8 3	02 854	143 16	077 15	40 300	8 3	02 855	022 15	071 09	7X 703	97 46 2	5 1	02 644	021 17	003 10	5X 905	00 07 0
Königsberg i. Pr.	2 3	01 8X1	223 04	077 45	60 007	0 7	01 690	022 03	080 10	88 201	01 45 0	5 7	03 764	124 18	010 14	7X 606	06 07 0
Aachen	2 0	01 853	264 13	050 11	50 803	5 3	02 865	283 15	038 10	4X 803	10 42 0	5 X	55 666	021 16	055 08	5X 403	10 03 1
Nordhorn	8 0	02 755	225 25	039 11	50 803	8 6	01 853	261 14	030 09	60 602	00 12 0	8 6	01 752	282 03	042 06	90 303	00 01 0
Hannover	1 0	02 865	263 25	051 13	40 805	4 6	02 864	242 25	036 41	5X 603	00 14 0	2 7	01 862	262 04	056 06	80 307	00 02 0
Erfurt	6 2	04 745	241 58	063 08	7X 300	6 2	61 744	271 58	044 07	9X 604	02 41 1	6 2	21 545	000 48	056 07	9X 307	09 05 1
Magdeburg	1 1	02 854	201 16	053 13	3X 706	0 2	03 790	122 58	044 09	7X 805	07 44 0	5 2	03 655	322 28	048 09	7X 328	00 06 1
Berlin	8 0	13 866	182 16	053 14	4X 806	5 X	62 548	281 58	039 09	8X 507	02 45 1	6 2	05 535	301 58	037 09	9X 410	02 08 1
Dresden	8 7	02 754	064 57	038 45	5X 811	5 2	03 654	323 28	019 12	6X 602	00 16 0	6 2	52 526	282 58	037 08	9X 305	06 07 1
Grünberg i. Schl.	0 7	01 790	042 14	059 16	43 910	9 7	25 794	101 56	020 14	7X 815	01 17 1	6 X	64 538	283 58	021 08	9X 105	01 07 1
Breslau	2 1	02 873	102 14	052 49	41 807	4 1	02 874	101 15	023 18	56 809	00 21 0	6 2	03 638	244 28	015 40	8X 102	97 08 1
Essen	1 0	01 854	222 14	051 41	60 504	1 6	01 872	282 03	039 09	60 602	00 12 0	0 7	08 690	281 25	052 06	80 303	00 02 1
Mirow	3 0	02 645	203 25	023 42	6X 801												
Hof	5 3	02 654	041 26	040 41	7X 804	6 2	62 535	301 58	038 06	9X 802	93 41 1	5 2	21 526	300 48	041 06	9X 306	02 04 1
Gleiwitz	1 1	62 764	124 26	063 48	4X 812	5 X	05 858	162 28	046 46	5X 500	00 10 0	6 3	02 645	122 27	007 13	8X 201	06 12 1
Frankfurt am Main	0 7	05 780	102 27	048 41	9X 807	5 2	05 764	121 27	034 10	7X 805	02 12 0	5 2	61 756	023 58	042 08	3X 403	01 06 1
Karlsruhe	6 2	61 764	302 58	055 09	8X 803	6 X	62 418	321 58	038 08	9X 806	04 10 1	6 X	21 538	302 48	030 07	9X 303	06 07 1
Friedrichshafen	5 6	03 768	223 28	026 42	7X 806	5 6	03 778	281 78	016 12	86 804	07 14 0	5 5	02 775	000 45	026 41	8X 303	03 08 1
Fürth	0 7	02 780	382 27	041 12	6X 805	6 2	62 646	302 58	032 08	9X 605	01 13 1	6 X	05 528	000 48	040 08	9X 305	03 07 1
München	4 7	02 778	022 16	015 16	68 605	6 7	61 755	302 78	018 13	8X 404	04 16 1	6 2	03 645	281 28	042 10	8X 304	01 08 1
Feldberg i. T. 801 m	6 2	03 644	122 28	8 897 05	6X 802	5 X	03 658	081 28	8 882 04	8X 303	00 06 0	6 2	03 644	243 28	8 884 02	9X 304	02 01 1
Kahler Asten 850 m	4 0	02 844	163 23	8 900 07	52 801	4 6	02 845	303 27	8 891 05	6X 601	00 07 0	0 3	03 890	021 28	8 895 03	7X 302	00 01 0
Wasserkuppe 926 m	6 2	70 507	000 68	8 901 03	9X 703	6 2	03 407	000 28	8 890 05	9X 802	96 04 1	X X	46 009	201 69	8 882 02	9X 303	42 00 2
Brocken 1153 m	7 7	02 733	484 45	8 901 03	54 300	5 X	05 648	203 78	8 882 02	9X 505	97 03 0	6 1	72 590	342 68	8 884 61	9X 303	91 52 6
Fichtelberg 1213 m	8 0	02 725	144 25	8 883 06	80 810	X X	46 009	421 79	8 881 05	9X 320	97 09 1	X X	46 009	282 58	8 877 04	9X 315	27 03 1
Schneekoppe 1610 m	5 X	02 607	265 17	7 905 06	9X 804	5 0	02 922	166 16	7 887 05	88 805	00 06 7	0 3	43 707	204 36	7 866 04	9X 307	04 01 0
Feldberg/Schw. 1497 m	6 X	67 009	153 69	8 896 03	9X 300	6 X	67 009	183 69	8 886 02	9X 803	41 03 2	X X	46 009	201 69	8 882 02	9X 303	42 00 2
Zugspitze 2962 m	6 X	74 328	467 28	6 953 50	9X 201	X X	93 409	446 69	6 942 52	9X 605	97 50 9	0 3	02 054	147 25	6 942 52	81 304	97 53 9

Deutsche Küstenorte ° und Feuerschiffe †	Gestern 14h MEZ. $C_L C_M$	ww VhN_L	DDF WN	BBB TT	U C_H abb	Gestern 19h MEZ. $C_L C_M$	ww VhN_L	DDF WN	BBB TT	U C_H abb	R_2R_2 S V_s E_0 / t_d K d†	Heute 8h MEZ. $C_L C_M$	ww VhN_L	DDF WN	BBB TT	U C_H abb	R_1R_1 S V_s E_0 / t_d K d†
Borkumriff †	9 X	02 857	226 27	XXX↓ 08	8X 702	2 9	82 585	245 47	XXX↓ 07	80 601	97 5 99	9 0	02 856	243 16	XXX↓ 08	60 409	00 5 46
Borkum °	9 5	02 834	186 15	10 026 09	60 201	9 7	02 744	244 75	10 020 09	90 300	99 2 70	3 7	22 744	223 75	10 035 08	90 407	03 4 71
Außenjade †	4 6	02 754	224 14	XXX↓ 09	70 802	9 6	02 955	224 15	XXX↓ 08	80 301	XX 3 37	0 X	02 745	203 75	XXX↓ 06	9X 301	XX 6 37
Cuxhaven °	2 0	02 855	204 25	042 11	X0 903	3 4	40 854	202 15	034 12	X0 803	XX 0 80	8 4	02 745	203 16	043 08	X0 405	XX 0 70
Elbe I †	3 1	21 754	183 47	XXX↓ 08	60 801	2 4	02 854	241 45	XXX↓ 08	84 300	97 5 26	2 5	02 755	202 15	XXX↓ 08	80 304	00 2 26
Helgoland °	2 4	01 863	163 13	030 08	98 801	8 7	02 735	162 75	021 07	9X 801	XX 2 70	8 7	02 735	183 25	034 08	9X 303	XX 2 70
Amrumbank †	8 4	02 834	165 25	XXX↓ 08	8X 801	4 3	02 874	204 25	XXX↓ 08	8X 300	00 4 45	8 4	25 853	203 24	XXX↓ 07	7X 304	07 5 26
List °	2 2	02 854	185 24	021 09	60 300	3 4	02 545	183 45	008 08	79 805	00 X X0	9 0	21 756	103 46	008 06	8X 303	92 1 X1
Bülk °	3 X	81 837	555 77	10 044 40	XX 801	5 3	44 833	554 74	10 031 08	X0 803	97 3 80	0 0	14 890	534 43	10 033 07	X2 302	00 2 81
Marienleuchte °	3 X	02 734	423 44	XXX 08	0X 300	3 X	02 735	443 45	XXX 07	0X 300	00 2 71	1 3	01 742	242 43	XXX 09	0X 303	00 1 70
Fehmarnbelt †	3 X	10 767	143 77	056 09	8X 300	3 X	02 757	102 77	040 08	8X 803	XX 3 00	1 0	01 771	183 02	041 07	84 306	XX 5 00
Warnemünde °	8 X	10 845	322 15	056 09	6X 302	7 7	02 854	022 15	039 09	75 807	00 4 80	4 4	01 753	181 14	036 08	70 407	00 0 70
Arkona °	3 5	02 843	301 14	061 08	70 302	3 5	02 743	083 14	047 07	80 603	00 4 90	3 3	02 744	142 15	031 08	74 304	00 1 80
Adlergrund †	1 0	01 852	090 02	059 11	80 300	7 4	02 854	082 44	043 09	70 805	W-T 5°	7 X	03 858	062 28	026 06	8X XXX	W-T 5°
Rügenwaldermünde °	2 6	01 672	282 13	082 10	70 401	6 2	63 643	042 18	077 09	7X 805	97 4 61	6 2	62 533	325 58	035 06	9X 401	20 2 51
Memel °	4 0	02 764	203 55	084 11	0X 303							0 1	02 790	423 45	035 48	60 810	00 2 70

Deutsche Küstenorte ° und Feuerschiffe †	Gestern 17h MEZ. $C_L C_M$	ww VhN_L	DDF WN	BBB TT	U C_H abb	Heute 2h MEZ. $C_L C_M$	ww VhN_L	DDF WN	BBB TT	U C_H abb		Heute 11h MEZ. $C_L C_M$	ww VhN_L	DDF WN	BBB TT	U C_H abb	
Borkumriff †	9 0	02 856	2XX 16	XXX↓ XX	XX XXX	9 X	03 9X8	244 78	XXX↓ 07	8X 907	-	9 8	02 865	203 45	XXX↓ 09	70 200	-
Borkum °	3 X	88 678	186 78	10 020 07	9X 603	X X	81 8XX	225 75	10 012 07	9X 706	-	3 6	02 844	243 75	10 048 08	60 306	-
Außenjade †	3 6	02 755	224 15	XXX↓ 09	70 802							4 6	02 744	222 74	XXX↓ 09	80 404	-
Wilhelmshaven °	3 6	02 753	534 27	029 10	68 802	X X	01 7X4	203 04	026 05	9X 005	-	5 0	02 747	201 27	046 09	60 302	-
Cuxhaven °						0 0	00 890	183 00	033 04	X0 802	XX X 80	8 0	02 856	202 46	053 40	X0 305	XX 0 80
Elbe I †	3 5	02 754	223 16	XXX↓ 09	70 805							2 6	02 854	202 15	XXX↓ 07	81 303	-
Helgoland °	8 7	0X X35	2XX 15	-	-	X X	01 9X3	261 13	013 06	8X 805	-	2 7	02 745	182 15	042 09	88 304	-
Amrumbank †	4 3	02 874	204 26	XXX↓ 08	8X 801							7 7	01 882	202 13	XXX↓ 09	70 306	-
List °						X X	02 74X	202 25	003 07	7X 802	-	3 5	02 745	203 25	034 08	7X 306	-
Bülk °	3 0	81 835	574 95	10 038 10	X0 863							4 0	02 847	244 47	046 09	XX 307	-
Marienleuchte °	6 X	02 735	443 15	XXX 10	0X 810							1 7	01 742	221 14	XXX 12	0X 303	-
Fehmarnbelt †	3 X	81 757	162 77	042 09	7X 805												
Arkona °	4 0	01 853	082 03	053 08	80 604												
Adlergrund †												2 7	02 855	241 45	046 08	X0 310	W-T 5°

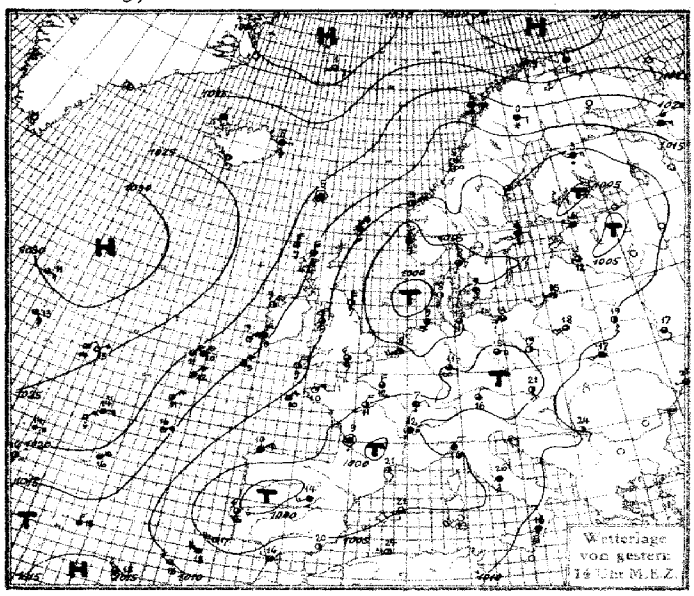

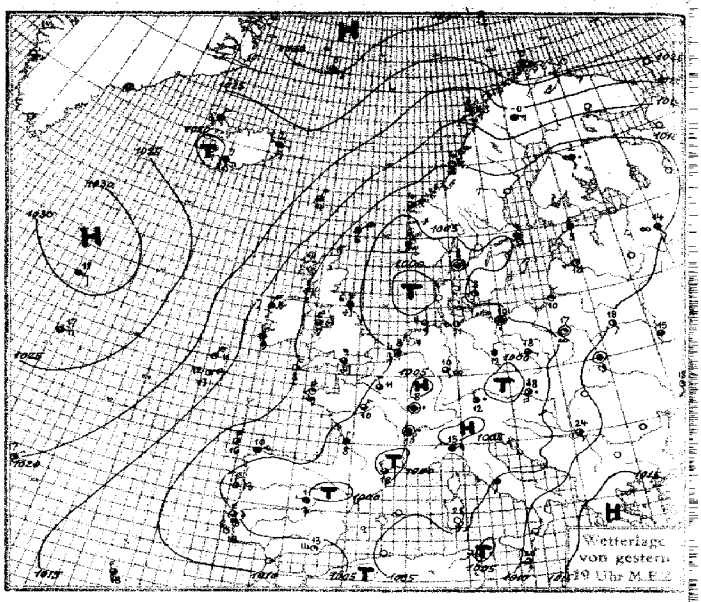

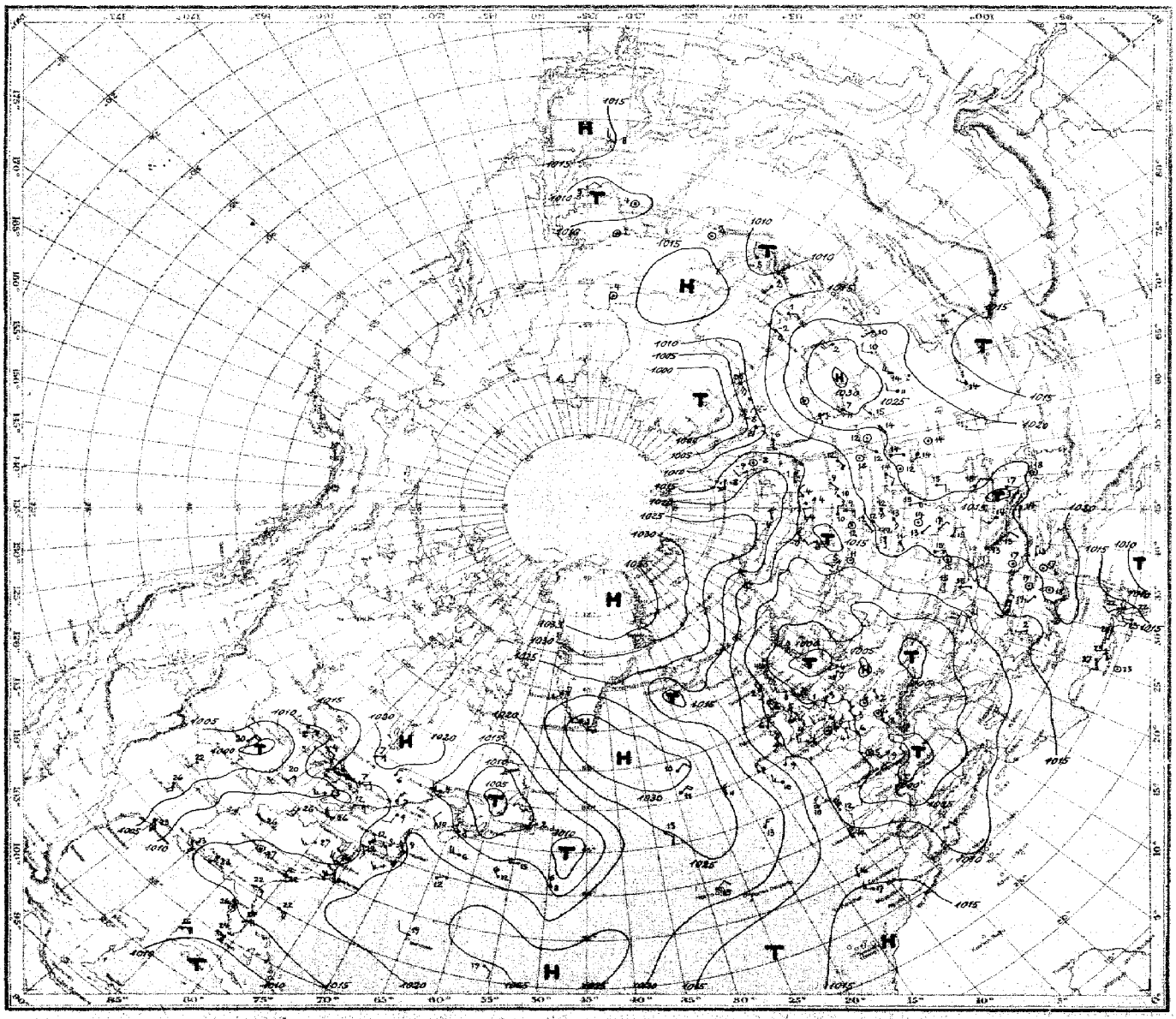

Luftdruck, Temperatur, Wind, Himmelszustand der nördlichen Halbkugel, 2 Uhr M.E.Z.

SEEWARTE

Sonnabend, 7. Mai 1932.

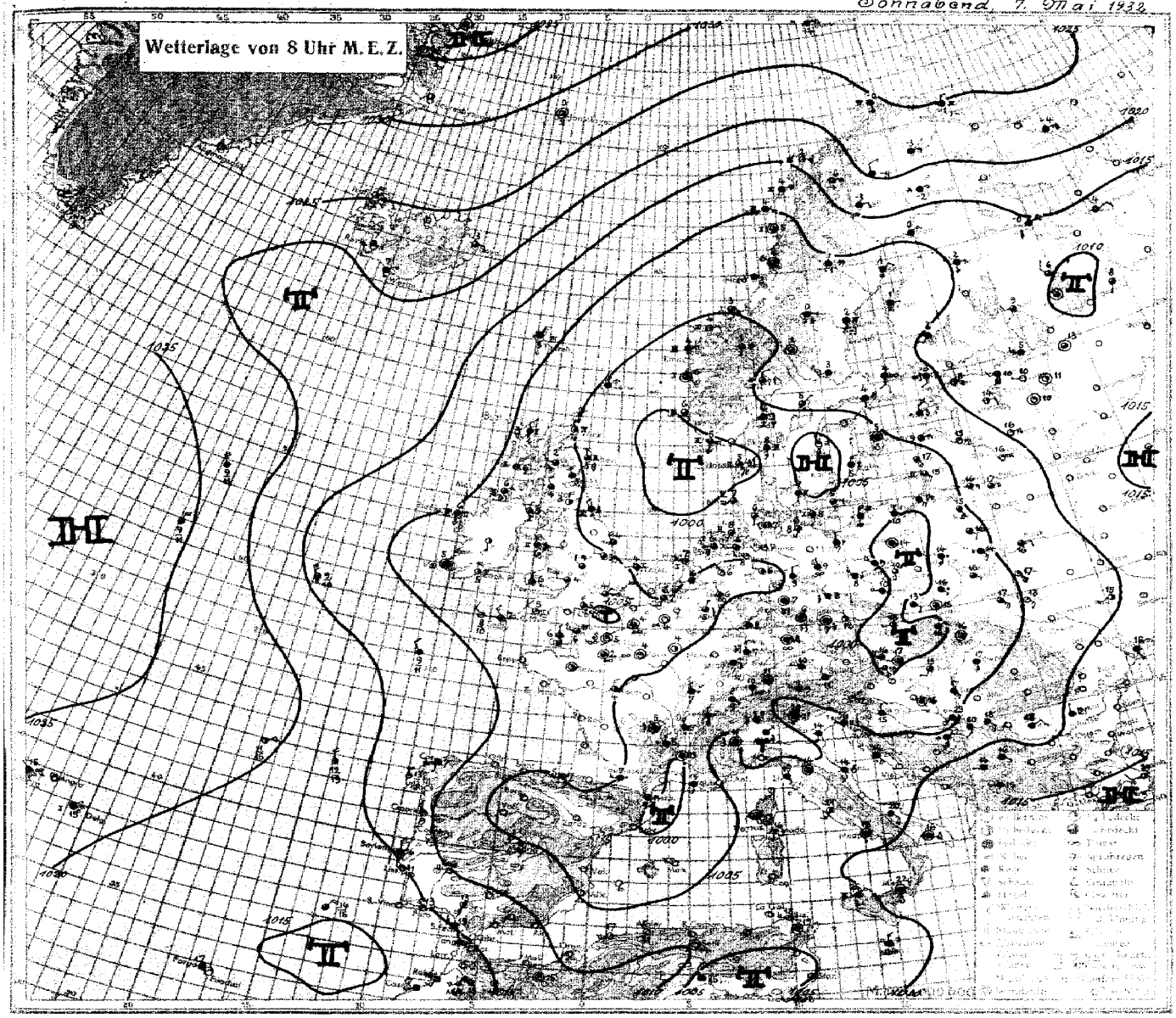

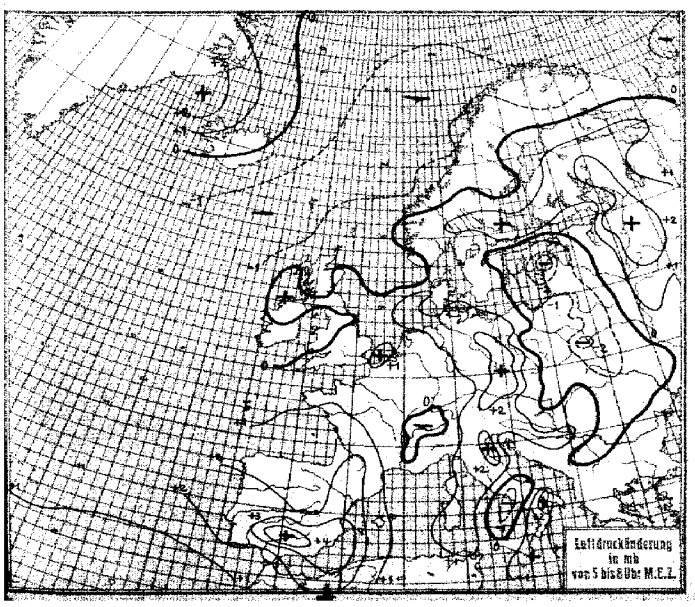

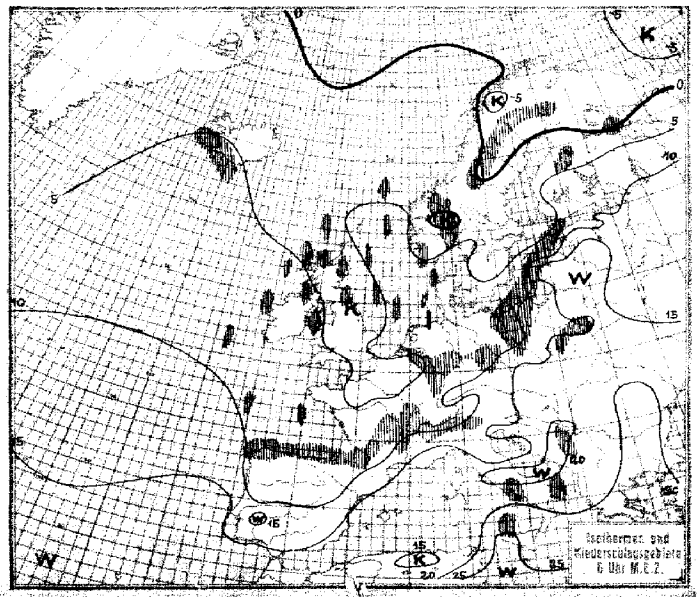

Sonnabend, den 7. Mai 1932

Ausland-orte (Küstenorte ○)	Erläuterung des Landschlüssels: Untere Wolken C_L	Mittlere Wolken C_M	Wetter ww	Sicht V	Wolkenhöhe h	Bedeckungsgrad unterer Wolken N_L	Windrichtung DD	Windstärke F	Wetterverlauf W	Bedeckungsgrad tiefer Wolken N	Luftdruck (mb) BBB	Lufttemperatur (° C) TT	Relative Feuchte U	Obere Wolken C_H	Art der Druckänderung in d. letzten 3 Stunden a	Niederschlagsmenge (mm) bb	Höchsttemperatur RR	Tiefsttemperatur MM	Seegang S	Sicht nach See V_s	Erdbodenzustand E
	Gestern 14h MEZ.																				
	$C_L C_M$	ww Vh N_L	DDF WN	BBB TT	U C_H a bb																
Thorshavn	60	03 838	000 88	10194 05	70 807																
Reykjavik	5x	03 6x8	243 78	218 09	8x 810																
Isafjord	6x	03 xx8	321 28	234 04	xx 300																
Acureyrie	4x	03 xx8	321 18	223 08	xx 800																
Seydisfjord	4x	52 xx8	081 38	236 15	xx 800																
Westmann I.	4x	01 xx4	265 14	222 07	xx 808																
Aberdeen	8x	03 857	014 78	092 06	5x 704																
Malin Head	70	01 863	326 43	144 08	80 004																
Tynemouth	90	01 844	326 74	068 07	60 802																
Croydon	5x	25 547	252 77	076 07	6x 902																
Lerwick	80	02 846	697 16	107 06	50 703																
Valentia	70	01 934	346 14	156 10	80 804																
Guernsey	70	01 754	023 14	092 08	60 701																
Stornoway	97	02 845	326 76	146 07	90 709																
Holyhead	40	13 845	325 75	109 09	63 703																
Yarmouth	80	81 645	232 75	047 07	80 901																
Bladsod P.	90	13 834	025 74	160 09	79 804																
Scilly ○	80	01 864	024 74	113 09	60 001																
Myggbukta	005	01 970	161 11	336 02	70 302																
Jan Mayen	5x	02 954	082 15	311 01	71 301																
Longyearbyen ○	50	02 941	122 14	291 50	46 806																
Bäreninsel	51	03 954	203 28	304 51	9x 803																
Vardö	6x	03 948	022 28	286 01	6x 803																
Ingöy	8x	02 956	103 26	283 01	6x 802																
Andenes	54	61 972	084 03	200 04	60 803																
Röst ○	51	02 962	086 16	143 02	8x 706																
Nordöyan	20	03 952	182 02	123 05	50 805																
Ona ○																					
Krakenes	10	01 971	047 04	093 05	54 807																
Utsira	8x	03 958	323 28	044 07	7x 805																
Lista	6x	62 858	064 58	031 04	8x 801																
Ferder	6x	64 758	073 58	049 03	9x 806																
Svandolsflona	30	72 646	086 66	8899 52	70 604																
Haparanda	6x	71 7x8	045 68	10141 02	7x 801																
Jönköping	6x	61 738	321 68	047 03	9x 801																
Visby	50	03 9x8	062 58	051 06	90 300																
Stensele	50	03 958	042 28	124 02	60 805																
Härnösand	60	02 955	045 15	099 05	70 601																
Stockholm	5x	52 653	082 53	064 03	9x 903																
Göllivare	5x	76 308	082 68	177 00	9x 300																
Kopenhagen	16	01 763	163 13	066 09	80 301																
Skagen	94	02 764	181 25	035 08	86 000																
Hanstholm ○	61	25 854	041 76	015 07	70 300																
Helsingfors ○	5x	03 658	184 38	052 07	8x 305																
Sortavala	08	01 933	163 14	068 14	53 805																
Wasa	50	03 953	044 28	095 02	70 300																
Enare	10	01 8x2	085 02	241 01	50 803																
Dorpat	83	02 664	242 15	066 15	78 302																
Filsand	5x	03 748	301 28	066 05	8x 303																
Riga	5x	02 747	303 27	069 12	7x 300																
Malnava	80	10 855	182 15	050 18	60 300																
Kowna	30	01 773	243 13	082 17	50 305																
Warschau	70	02 655	205 15	086 18	65 901																
Krakau	70	02 765	102 16	078 20	42 807																
Lemberg	83	03 744	203 28	110 17	60 300																
Pinsk	10	02 765	143 14	099 19	50 300																
Rochefort	3x	23 868	062 28	041 10	5x 300																
Socoa																					
Le Bourget	10	xx xxx	324 05	053 12	50 802																
Lyon	62	64 636	183 58	026 12	8x 905																
Brest	20	01 863	044 23	085 10	50 300																
Perpignan	24	02 854	122 14	xxx 21	50 709																
Le Talut	80	02 756	376 26	086 12	50 600																
Tours	80	02 793	024 26	042 11	51 906																
Le Havre	10	01 663	323 13	072 08	50 701																
Marseille	07	02 770	124 56	018 19	56 910																
Helder ○	20	02 754	245 04	033 09	80 301																
Vlissingen ○	1x	01 743	205 03	059 08	60 601																
De Bilt	20	02 754	244 14	046 10	50 801																
Zürich	11	05 762	321 58	023 13	60 703																
Bern	6x	62 658	321 58	019 10	8x 602																
Säntis	57	03 900	187 28	xxx 00	6x 801																
Wien	14	02 872	675 04	029 21	36 716																
Klagenfurt																					
Innsbruck																					
Budapest	29	02 983	162 15	100 21	36 805																
Fünfkirchen																					
Debrecen																					
Prag	50	02 764	123 15	022 20	44 911																
Olmütz	80	01 864	124 24	043 20	78 807																
	Gestern 19h MEZ.																				
	$C_L C_M$	ww Vh N_L	DDF WN	BBB TT	U C_H a bb	$R_2 R_2$ mm s V_s	E														
Thorshavn	60	03 847	024 27	10171 04	80 804	97 38	0														
Reykjavik	5x	02 735	000 15	196 03	8x 810	93 xx	8														
Isafjord	5x	03 xx8	323 18	236 03	xx 303	–															
Acureyrie	6x	81 xx6	283 76	221 06	xx 803	–															
Seydisfjord	6x	22 xx8	081 28	232 02	xx 800	–															
Westmann I.	6x	10 xx8	084 78	210 07	xx 803	–															
Aberdeen																					
Malin Head	80	01 853	29x 74	134 09	69 808	97 18	1														
Tynemouth	00	00 890	283 10	080 08	60 602	00 38	0														
Croydon	96	10 964	325 05	093 07	60 705	97 29	0														
Lerwick																					
Valentia	90	82 805	025 75	136 07	70 806	02 48	1														
Guernsey	20	01 864	014 74	103 08	60 702	92 38	0														
Stornoway																					
Holyhead	52	03 938	281 28	280 50	4x 803	00 xx	9														
Yarmouth	5x	03 968	242 28	291 52	9x 604	00 x9	9														
Bladsod P.	52	02 975	066 27	140 04	7x 708	00 39	0														
Scilly	20	04 911	083 01	095 04	40 804	00 19	0														
Myggbukta	10	01 991	044 03	082 04	56 809	00 29	0														
Jan Mayen	14	03 962	046 26	068 04	67 608	00 39	1														
Longyearbyen	8x	03 958	172 28	033 05	7x 604	00 29	0														
Bäreninsel	84	61 957	083 57	015 05	83 805	02 29	1														
Vardö	6x	02 966	104 56	037 04	9x 805	09 39	1														
Ingöy	60	72 648	094 68	8888 52	80 806	91 xx	4														
Andenes	6x	03 9x8	044 28	10135 10	8x 300	97 03	1														
Röst	27	01 963	280 54	048 05	9x 300	06 06	1														
Nordöyan	50	01 9x8	161 54	060 06	90 307	05 19	1														
Ona	50	03 858	043 28	115 01	80 300	00 03	0														
Krakenes																					
Utsira	80	03 958	172 28	033 05	7x 604	00 29	0														
Lista	80	81 955	084 75	9992 05	80 601	03 29	1														
Ferder	62	81 865	061 78	10041 04	9x 301	07 28	1														
Svandolsflona	30	10 615	064 25	8830 52	74 905	00 55	4														
Haparanda	6x	03 9x8	043 68	10107 00	9x 301	02 52	3														
Jönköping	xx	43 3xx	301 93	055 00	9x 101	00 51	1														
Visby	50	03 7x8	000 68	046 05	90 707	12 07	1														
Stensele	xx	72 638	021 68	090 51	90 600	05 52	8														
Härnösand	50	22 448	163 68	064 02	90 502	08 40	3														
Stockholm	5x	03 658	161 48	083 04	9x 407	91 03	1														
Göllivare	5x	76 208	072 68	157 53	8x 802	01 53	8														
Kopenhagen	40	03 658	162 28	050 07	90 301	00 26	0														
Skagen	80	02 765	143 75	014 08	80 300	92 37	0														
Hanstholm	68	25 854	122 75	9987 65	80 300	04 18	1														
Helsingfors																					
Sortavala	40	02 864	242 25	10126 09	71 313	00 03	1														
Wasa	02	45 280	081 38	080 01	90 300	02 04	1														
Enare	50	03 648	083 28	244 53	60 807	00 55	9														
Dorpat	03	01 690	102 14	115 14	58 003	00 06	0														
Filsand	6x	62 658	022 28	069 05	9x 806	92 02	1														
Riga	03	01 890	105 13	070 15	60 907	00 04	0														
Malnava	00	01 790	083 02	101 16	71 300	00 06	0														
Kowna	07	02 690	103 17	057 16	60 806	00 10	0														
Warschau	60	62 648	163 58	017 14	90 501	03 13	1														
Krakau	51	02 655	000 96	007 15	70 701	03 13	1														
Lemberg	07	02 690	455 16	035 17	60 707	00 11	0														
Pinsk	54	02 764	082 15	073 16	80 806	00 13	0														
Rochefort																					
Socoa	07	61 790	123 58	059 07	9x 305	57 07	2														
Le Bourget	04	05 690	000 02	063 04	81 104	00 01	1														
Lyon	6x	66 428	304 58	036 07	9x 105	10 07	2														
Brest																					
Perpignan	67	22 755	617 56	015 11	7x 206	07 11	1														
Le Talut																					
Tours	53	01 663	323 24	059 04	80 404	00 03	0														
Le Havre	04	08 490	000 03	066 05	80 102	00 03	0														
Marseille	62	03 537	143 58	018 15	8x 400	97 14	1														
Helder	20	02 654	243 14	042 07	80 302	92 16	0														
Vlissingen	9x	02 757	182 17	050 07	7x 306	00 07	0														
De Bilt	7x	02 656	221 16	050 06	8x 403	97 51	0														
Zürich	57	05 523	160 97	027 10	9x 300	03 x8	1														
Bern	62	22 663	120 58	016 08	9x 601	12 672															
Säntis	54	02 900	164 13	xxx 00	79 401	00 54	9														
Wien	51	02 753	264 55	9979 16	68 302	04 11	1														
Klagenfurt	20	01 963	041 13	10031 12	90 207	00 09	0														
Innsbruck	5x	02 659	241 15	030 09	8x 107	00 07	0														
Budapest	01	02 790	182 15	048 18	67 501	00 13	0														
Fünfkirchen	5x	03 768	000 18	053 16	6x 400	00 13	0														
Debrecen	52	03 854	495 18	031 17	5x 402	00 15	1														
Prag	57	01 652	301 14	028 12	79 211	91 09	0														
Olmütz	51	01 753	221 14	9991 18	60 304	00 12	0														
	Heute 8h MEZ.																				
	$C_L C_M$	ww Vh N_L	DDF WN	BBB TT	U C_H a bb	$R_1 R_1$ mm s V_s	E														
Thorshavn	6x	02 846	423 76	10410 02	8x 807	97 38	0														
Reykjavik	5x	51 636	081 16	211 07	9x 103	93 xx	3														
Isafjord	5x	02 xx4	323 24	256 02	xx 310	–															
Acureyrie	x2	02 xxx	082 15	236 03	xx 900	–															
Seydisfjord	6x	62 xx8	041 78	219 07	xx 300	–															
Westmann I.																					
Aberdeen	8x	88 845	303 65	045 03	8x 202	02 28	1														
Malin Head	3x	10 854	043 74	077 06	8x 401	93 28	0														
Tynemouth	6x	62 648	282 58	040 03	9x 300	03 36	1														
Croydon	53	08 449	031 27	063 04	9x 403	91 82	1														
Lerwick	8x	02 844	044 75	042 06	74 601	02 xx	1														
Valentia	5x	02 854	000 16	092 05	89 601	97 xx	1														
Guernsey	8x	02 755	311 15	069 06	7x 105	91 37	0														
Stornoway	6x	83 538	322 78	091 02	9x 604	02 15	1														
Holyhead	3x	88 647	305 77	064 06	8x 701	97 27	0														
Yarmouth	4x	02 655	211 15	043 04	9x 302	95 16	1														
Bladsod P.	8x	81 846	064 76	094 06	7x 602	01 38	1														
Scilly	05	02 980	000 26	362 00	8x 302	00 x9	4														
Myggbukta	80	01 962	000 02	287 00	71 801	00 19	4														
Jan Mayen	50	01 952	105 12	345 54	40 307	00 xx	9														
Longyearbyen	xx	46 2x9	053 39	270 54	9x 601	00 x2	9														
Bäreninsel	5x	03 948	023 28	249 51	6x 804	00 29	9														
Vardö	52	03 964	144 28	243 50	7x 804	00 49	8														
Ingöy	04	01 990	095 14	152 02	76 607	00 23	6														
Andenes	52	13 963	076 28	101 04	77 807	00 39	0														
Röst	5x	10 848	xxx xx	067 03	6x 802	00 18	0														
Nordöyan	01	02 990	052 24	041 04	51 805	00 29	0														
Ona	11	03 972	064 28	033 04	6x 802	00 39	1														
Krakenes	80	02 965	121 15	003 06	70 300	00 39	0														
Utsira	80	81 955	084 75	9992 05	80 601	03 29	1														
Lista	62	81 865	061 78	10041 04	9x 301	07 28	1														
Ferder	30	10 615	064 25	8830 52	74 905	00 55	4														
Svandolsflona	6x	03 9x8	043 68	10107 00	9x 301	02 52	3														
Haparanda	xx	43 3xx	301 93	055 00	9x 101	00 51	1														
Jönköping	50	03 7x8	000 68	046 05	90 707	12 07	1														
Visby	xx	72 638	021 68	090 51	90 600	05 52	8														
Stensele	50	22 448	163 68	064 02	90 502	08 40	3														
Härnösand	5x	03 658	161 48	083 04	9x 407	91 03	1														
Stockholm	5x	76 208	072 68	157 53	8x 802	01 53	8														
Göllivare	40	03 658	162 28	050 07	90 301	00 26	0														
Kopenhagen	80	02 765	143 75	014 08	80 300	92 37	0														
Skagen	68	25 854	122 75	9987 65	80 300	04 18	1														
Hanstholm																					
Helsingfors	40	02 864	242 25	10126 09	71 313	00 03	1														
Sortavala	02	45 280	081 38	080 01	90 300	02 04	1														
Wasa	50	03 648	083 28	244 53	60 807	00 55	9														
Enare	03	01 690	102 14	115 14	58 003	00 06	0														
Dorpat	6x	62 658	022 28	069 05	9x 806	92 02	1														
Filsand	03	01 890	105 13	070 15	60 907	00 04	0														
Riga	00	01 790	083 02	101 16	71 300	00 06	0														
Malnava	07	02 690	103 17	057 16	60 806	00 10	0														
Kowna	60	62 648	163 58	017 14	90 501	03 13	1														
Warschau	51	02 655	000 96	007 15	70 701	03 13	1														
Krakau	07	02 690	455 16	035 17	60 707	00 11	0														
Lemberg	54	02 764	082 15	073 16	80 806	00 13	0														
Pinsk																					
Rochefort	07	61 790	123 58	059 07	9x 305	57 07	2														
Socoa	04	05 690	000 02	063 04	81 104	00 01	1														
Le Bourget	6x	66 428	304 58	036 07	9x 105	10 07	2														
Lyon																					
Brest	67	22 755	617 56	015 11	7x 206	07 11	1														
Perpignan																					
Le Talut	53	01 663	323 24	059 04	80 404	00 03	0														
Tours	04	08 490	000 03	066 05	80 102	00 03	0														
Le Havre	62	03 537	143 58	018 15	8x 400	97 14	1														
Marseille	20	02 654	243 14	042 07	80 302	92 16	0														
Helder	9x	02 757	182 17	050 07	7x 306	00 07	0														
Vlissingen	7x	02 656	221 16	050 06	8x 403	97 51	0														
De Bilt	57	05 523	160 97	027 10	9x 300	03 x8	1														
Zürich	62	22 663	120 58	016 08	9x 601	12 672															
Bern	54	02 900	164 13	xxx 00	79 401	00 54	9														
Säntis	51	02 753	264 55	9979 16	68 302	04 11	1														
Wien	20	01 963	041 13	10031 12	90 207	00 09	0														
Klagenfurt	5x	02 659	241 15	030 09	8x 107	00 07	0														
Innsbruck	01	02 790	182 15	048 18	67 501	00 13	0														
Budapest	5x	03 768	000 18	053 16	6x 400	00 13	0														
Fünfkirchen	52	03 854	495 18	031 17	5x 402	00 15	1														
Debrecen	57	01 652	301 14	028 12	79 211	91 09	0														
Prag	51	01 753	221 14	9991 18	60 304	00 12	0														
Olmütz																					

Sonnabend, den 7. Mai 1932

Ausland-orte	Gestern 14h MEZ. ww VhN_L	DDFWN	BBB TT	Gestern 19h MEZ. ww VhN_L	DDFWN	BBB TT	Heute 8h MEZ. ww VhN_L	DDFWN	BBB TT
Madrid	62 638	203 58	10 015 14	52 038	241 58	10 007 11	02 754	222 14	10 053 09
Almeria	02 864	183 14	074 20	01 803	225 13	086 13			
Mahon X	02 890	182 15	050 21						
La Coruña X	03 648	045 28	053 10	03 648	044 18	060 10	51 548	101 48	125 07
S. Fernando	81 659	103 78	005 18	82 678	103 58	073 16	03 758	263 18	142 15
Teneriffa	02 955	041 15	162 20	02 854	000 14	159 20			
Cap Juby	00 890	302 00	129 18						
Rio de Oro	01 794	283 04	094 22						
Oporto	02 763	263 46	008 15	02 674	306 26	015 14	01 663	282 13	114 09
Lissabon	25 645	283 56	028 15	52 537	306 47	059 13	01 553	282 03	152 41
Praya									
Funchal				02 784	044 28	158 24			
…argo	02 685	283 16	169 18	02 5X7	283 27	122 18	02 690	XXX 44	159 17
P. Delgada (Azoren)				02 865	043 15	180 17	02 856	041 16	218 15
Horta (Azoren)	02 763	041 14	194 16	02 864	041 24	214 17	05 784	261 14	238 15
Padua Mailand	53 638	323 58	063 13				21 348	041 58	XXX XX
Genua 306	03 648	022 28	057 16	03 668	063 28	035 15			
Florenz 317				02 763	242 24	019 20	02 665	090 25	005 14
Rom 329	05 758	495 28	067 26	03 754	494 28	050 1X	02 790	483 24	071 21
Terranova 330	03 658	403 28	037 17	03 648	402 28	027 18	01 790	191 03	078 10

Ausland-orte	Gestern 14h MEZ. ww VhN_L	DDFWN	BBB TT	Gestern 19h MEZ. ww VhN_L	DDFWN	BBB TT	Heute 8h MEZ. ww VhN_L	DDFWN	BBB TT
Messina 1651	03 720	498 28	10 130 10				02 205	000 27	10 125 22
Tarent 1333	03 566	144 22	135 12	03 604	104 28	10 [illegible] 10	02 538	003 28	426 [illegible]
Malta 1034				02 890	163 10	112 20	02 800	423 16	685 24
Belgrad	02 890	412 04	076 24	03 768	141 18	052 22	03 358	062 16	252 22
Üsküb	03 790	341 28	153 24	01 795	081 10	157 12	03 758	241 28	135 15
Split 10718	02 790	121 15	048 12	13 668	102 28	146 10			
Bukarest 75							03 548	321 15	107 21
Sofia 20				02 263	204 15	123 21			
Archangelsk	03 643	103 48	168 05				02 657	062 27	139 04
Matotschkin S.	02 853	268 27	164 56				03 890	244 28	182 58
Leningrad X							45 448	263 28	436 05
Ust Zylma X	03 833	102 28	272 04	03 898	103 28	239 03	03 890	083 68	480 51
Moskau 90	80 X65	103 25	124 14	02 X64	183 55	144 16	01 X90	221 03	150 12
Astrachan 9	01 790	422 04	217 25				02 790	102 05	202 18
Kijew X	02 790	122 27	117 47	02 790	160 15	118 15			
Odessa 7	02 685	241 05	131 21	01 612	102 13	133 18	02 700	641 18	141 15
Swerdlowsk X	01 044	282 04	223 22	03 643	123 28	215 12	04 535	000 58	193 12
Rabat X				02 864	206 04	118 18	02 857	182 57	163 16
Algier 1003	01 851	231 02	063 24				00 890	263 10	092 21
Tunis 1080				02 790	026 04	05 [illegible]	13 643	000 55	086 19

Beobachtungen von Nordamerika und Grönland 2h MEZ.

Wetter ww · Windrichtung DD · Windstärke F · Luftdruck (mb) BB · Lufttemperatur (°C) TT

Ort	ww DDF	BB TT	Ort	ww DDF	BB TT	Ort	ww DDF	BB TT	Ort	ww DDF	BB TT	Ort	ww DDF	BB TT	Ort	ww DDF	BB TT
Tatoosh I.			Dodge City			Key West	01 084	44 24	Dutch Harbor			Winnipeg			Nottingham I.		
Roseburg			Corpus Christi			Charleston	01 324	46 22	Tanana			White River			Resolution I.		
San Francisco			Duluth	03 045	45 02	Hatteras	01 204	47 20	Cordova			Doucet	01 622	49 06	Bermuda	02 242	21 19
San Diego			St. Joseph			Washington			Juneau			Father Point	01 243	45 04	Julianehaab		
Flagstaff			Little Rock	01 082	40 27	Scranton			Aklavik			Chatam			Godthaab		
Helena			New Orleans	02 123	44 23	Nantucket	03 123	49 00	Ft. Simpson			Halifax	01 283	45 08	Godhavn		
Salt Lake C.			Chicago	03 163	08 20	Portland			Prince Rupert			Sydney			Angmagsalik		
Denver			Cleveland			Eastport	02 282	47 10	Edmonton			Cap Race	03 204	41 02	[illegible] Havana		
El Paso			Nashville	03 243	44 26	Honolulu			Medicine Hat			Harrington			ATLANTA Kingston	00 000	15 27
Bismarck			Jacksonville	01 083	48 22	Nome			The Pas			Belle Isle			MONTREAL San Juan	01 323	15 07

Schiffsmeldungen.

Erläuterung des Schiffsschlüssels: Wochentag P, Erdoktant Q, Breite (Süd unterstr.) LLL; Länge (Ost unterstr.) lll, Zeit (MEZ.) ZZ; Windrichtung DD, Windstärke F, Wetter ww; Luftdruck (mb) BB, Sicht V, Lufttemperatur (°C) TT; Kennzahl 3, Untere Wolken C_L, Mittlere Wolken C_M, Obere Wolken C_H, Bedeckungsgrad (alle Wolken) N; Unterschied zw. Luft- u. Wassertemperatur t_d, Dünung K, Richtung der Dünung d, Wetterverlauf W, Bedeckungsgrad (untere Wolken) N_L; Kurs des Schiffes d_s, Geschwindigkeit des Schiffes f, Art der Druckänderung i.d. letzten 3 Stunden a, und Betrag bb.

6. Mai 1932

Schiffsname	P Q LLL	lll ZZ	DDF ww	BB V TT	3 C_L C_M C_H N	t_d K d W N_L	d_s f a bb
Deutschland	60406	61313	28400	179 11	3 0000	60000	27300
Stuttgart	60511	11213	02501	168 09	3 1003	75113	25709
Dresden	60477	49013	16301	178 10	3 0504	32600	65907
Bremen	60404	56913	28402	138 12	3 3706	90012	29302
Europa	60495	15313	02602	198 10	3 9605	74874	6X310
M. Olivia	60352	11513	26581	087 18	3 3515	24624	–
Magdalena	60460	17113	03581	188 11	3 2404	64114	–
Gen. Artigas	60360	12713	26710	067 17	3 3023	44413	15307
A. Woermann	60341	13113	26402	107 18	3 9706	31723	84305
Deutschland	60407	58519	26501	179 12	3 0094	80000	27300
M. Olivia	60344	12018	26402	118 19	3 1415	24614	–
Gen. v. Steuben	60403	64818	24201	229 13	3 0023	80000	26300
Dresden	60416	51118	32425	147 05	3 5407	60015	66603
Magdalena	60418	15518	01501	178 10	3 2404	73813	–
Bremen	60407	53219	30602	148 11	3 4015	99924	29602
	60224	22013	24201	125 22	3 1003	25123	54300
	60410	27813	06403	217 14	3 87X8	42128	55105
	60315	33813	06202	19X 19	3 8005	42400	–
	60402	31113	02502	XX6 16	3 6385	3012X	032XX
	60480	25313	05401	278 15	3 3003	24143	68310
	60435	17013	04401	168 16	3 1003	31113	54306
	60440	10219	32502	087 16	3 1304	24123	55306
	60484	14319	04615	168 12	3 9404	76124	14820
	60471	29619	06402	277 17	3 –	–	–
	60525	30719	08203	318 11	3 5XX8	43128	16303
	60495	31519	10502	278 11	3 X405	44315	16306
	60408	09719	32601	037 13	3 1604	54813	44309
	60496	14419	02601	178 11	3 3003	53173	26701
	60583	08413	32610	XX9 07	3 3405	71874	66300
	60437	22713	05380	238 14	3 37X7	62274	15307
	60488	33713	10502	267 56	3 3315	44323	16108
	60394	09713	31302	XX9 61	3 7694	49X14	84306
	60518	33413	08302	318 11	3 3006	53116	16309
	60480	15913	02602	167 12	3 3005	65116	24300
	60353	21013	32303	147 18	3 1XX8	44128	34307
	60420	09113	04702	046 13	3 XXX9	27129	43300
	60304	14013	24402	138 20	3 –	–	–
	60203	18813	23101	179 23	3 –	–	–
	60402	21113	02503	186 16	3 –	–	–
	60385	30213	042XX	206 24	3		

7. Mai 1932

Schiffsname	P Q LLL	lll ZZ	DDF ww	BB V TT	3 C_L C_M C_H N	t_d K d W N_L	d_s f a bb
A. Woermann	70349	12801	01303	148 16	3 5XX8	61718	84303
Gen. Artigas	70376	10201	30601	137 14	3 4004	54714	15307
Bremen	70408	49501	30603	158 08	3 5004	99928	29303
Europa	70485	23201	32301	258 11	3 2003	61113	6X308
Magdalena	70472	13801	28381	168 10	3 9XX5	73815	–
Mon. Olivia	70331	12601	28302	167 17	3 4004	42614	–
Milwaukee	70404	70506	12503	165 08	3 8XX8	33328	26919
"	70403	71501	12203	188 09	3 4XX8	30028	–
Magdalena	70479	10807	28225	138 09	3 4XX8	71728	–
Berlin	70498	07307	28201	088 08	3 2023	71803	66905
M. Olivia	70321	13207	30302	178 17	3 0906	52725	–
A. Woermann	70362	12407	01403	168 14	3 6025	64725	84407
Bremen	70418	46207	26661	167 09	3 6008	80048	29301
	70455	35707	14202	237 14	3 –	–	–
	70487	12201	02202	138 09	3 3XX6	84114	24300
	70430	19801	02302	227 13	3 5007	85127	26300
	70427	41301	32302	137 10	3 3003	73113	45303
	70502	29201	06403	298 11	3 5008	63228	26305
	70531	28101	04203	318 10	3 5008	43128	16803
	70416	09801	32801	088 12	3 1004	77804	83213
	70426	09907	32401	128 13	3 8703	51813	85348
	70501	17807	28614	147 09	3 8066	64825	66304
	70507	26907	32403	268 09	3 9008	73828	26815
	70536	25507	30503	238 09	3 5XX8	73128	26840
	70376	10201	30601	137 04	3 4004	54714	15307
	70205	23101	14200	187 22	3 0000	42610	64305
	70398	09301	30060	088 13	3 6004	72724	43310
	70428	77607	04402	207 11	3 5004	85114	26605
	70426	13907	30401	168 12	3 4004	64104	55316
	70511	10107	30202	088 10	3 3414	44114	24810
	70381	77001	20301	19X 19	3 –	–	–
	70391	64501	06103	228 12	3		
	70228	84301	04501	136 26	3		
	70296	77701	08501	178 22	3		
	70406	46201	1X407	137 17	3		
	70429	54501	22402	168 15	3		
	70425	64501	24403	187 0[illegible]	3		
	70426	54401	26502	258 08	3		
	70415	56901	28602	197 12	3		
	70247	62001	06422	178 23	3		

Wetterungsübersicht.

Sonnabend, den 7. Mai 1932.

Die Änderungen in der Großwetterlage gehen nur sehr langsam vor sich. Im hohen Norden behauptet sich weiterhin hoher Druck, von dem sich der gestern südlich Island gelegene Hochdruckkern in Richtung Azoren weiter entfernt hat. Eine flache Tiefdruckmulde hat sich, in gleicher Richtung folgend, im Laufe des gestrigen Tages über Island geschoben.

Die Achse des europäischen Tiefdruckgebietes hat sich im zyklonalen Sinne etwas gedreht, da namentlich im Westen von Portugal starker Druckanstieg einsetzte. Die Nordseezyklone ist an Ort und Stelle verblieben und beginnt erst jetzt, sich langsam aufzufüllen. Ihr Kern ist vollkommen von Polarluft umflossen.

Die Kette von Teilzyklonen, die gestern früh von Madeira bis zu den Alpen reichte, hat sich schnell in nordöstlicher Richtung verschoben. Die kräftigste Teilzyklone liegt heute über dem Weichselgebiet, von hier aus erstreckt sich nach Norden längs der baltischen Küste eine scharfe Trennungslinie zwischen Polarluft und südosteuropäischer Warmluft. Über Österreich-Ungarn dringt die mitteleuropäische Kaltluft langsam ostwärts vor.

In größerer Höhe herrscht über Deutschland allgemein eine starke Südwestströmung, die stellenweise 30 m/Sek. übersteigt. Mit dieser Strömung bewegen sich die Glieder der südeuropäischen Zyklonenkette nordostwärts. Das Regengebiet, das sich in gleicher Richtung erstreckt und fortbewegt, ist schon gestern Mittag auf seiner Nordwestseite scharf abgegrenzt. Es reicht abends von Nordspanien bis Pommern und hat sich heute bis nach Estland fortgesetzt. Es liegt an der Grenze zwischen warmer und kalter Südwestströmung. Über Hamburg sind trotz gleicher Windrichtung die Temperaturen durchschnittlich um 7° niedriger als über Süddeutschland.

Auch über dem Mittelmeergebiet herrscht noch allgemein südwestliche Luftzufuhr, die gestern teilweise stürmisch war und über Nordafrika Staubstürme verursachte. Der anhaltende Antransport dieser Warmluftmassen wird weiterhin die Zyklonentätigkeit über Europa aufrechterhalten, da gleichzeitig vom Barentsmeer her immer noch neue Polarluft nach Westeuropa verfrachtet wird.

Roediger.

Höhenluft-Beobachtungen.

Ort Seehöhe (m)	Zeit (MEZ.)	Einheit	Höhen-Temperaturen und -Feuchtigkeiten															Bemerkungen
Hamburg 18	7³⁰	m	Boden	1920	2940	3960	3230	4380	4500	5480								Kondensstreifen bis 400 m, wie Frau, auf Oberfläche. Flugwin. Cu-Balken, in Reihen angeordnet von Süd. Quellstürme weit am NW-Horizont. 1/10 Str. im SW. 3/10 hohe Wolken: Asr Streifen im S. SE bei 4500, W, OSO-Wand im E. Leichter ∞ sich mehrfach deutlicher Schichtung. Böig 8 m von Ostsee sichtbar.
		°C	0.8	-6.6	-6.6	-12.5	-12.8	-19.4	-19.6	-25.7								
		%	70	60	58	39	37	34	34	38								
		mb	1001	987	977	684	667	571	563	472								
Königsberg 28	8	m	Boden	300	500	2100	3540	5200										bed., Sicht 10-20 km
		°C	14.1	13.3	14.8	-3.6	-3.7	-15.2										
		%	75	70	64	80	68	58										
		mb	993	965	946	994	651	522										
Darmstadt 173	8	m	Boden	600	2700	2900	4000	6200	5200									∞, Sicht 2-4 km.
		°C	7.4	5.5	-4.1	-3.7	-12.7	-12.2	-18.2									
		%	91	85	98	92	98	65	59									
		mb	983	930	719	707	607	590	516									
München 506	8	m	Boden	1400	2100	4400	4500	5200										bed., Sicht 4-10 km.
		°C	9.6	2.2	2.2	-12.5	-12.5	-17.3										
		%	86	98	79	98	94	86										
		mb	945	843	776	582	570	520										
Friedrichsh. 400	7	m	Boden	600	700	1000	1200	2000	2400	2600	2700	3400	4000					3/4 bed., Sicht 10-20 km.
		°C	8.8	7.6	7.6	6.1	6.3	1.2	1.1	-1.3	-1.3	-6.2	-10.5					
		%	96	96	75	90	70	93	85	82	70	75	75					
		mb	955	933	917	836	865	789	772	728	717	661	609					

Höhenwinde.

Ort	Seehöhe (m)	Zeit (MEZ.)	0 7 T.	200 8 T.	500 9 T.	1000 10 T.	1500 11 T.	2000 12 T.	2500 13 T.	3000 14 T.	3500 15 T.	4000 16 T.	4500 17 T.	5000 18 T.	6 T. 19 T.
Hamburg 200	18	8	NSW	WSW	WSW	WSW	WSW	SW	SW	WSW	SW	SW	SW	SW	SSW
			5	6	7	6	7	6	7	9	16	17	22	21	29
			SW₂S												
			27			14	bed.,	10-20	km	Sicht.					
Aachen 200	204	8			NW₂N	NNW		W₂S		W₂S		WSW		NW₂N	
			C		1	1		7		7		14		18	
Königsbg. 22	28	8	ESE		S₂E	5		S₂E		S₂W		WSW		1/2 bed.	
			4		14	15		13		12		3		10-20 km	
Bremen 110	16	6	SW		W₂S	W₂S		WSW		WSW		SW₂W		SW	SW
			2		6	7		8		8		15		18	23
			SW	SW											
			33	32			1/4 bed.	10-20 km	Sicht.						
Friedrichsh. 225	400	7	SSW			SW		SW		3900 SW₂W		SW₂W		3/4	
			1			2		11		13		11		bed.	
Klagenfurt 310	650	7				SW₂W		SW₂W		2800 SW₂W		1/4 bed.			
			C			6		13		20		20-50 km	Sicht.		
Graz 366	335	6			600 SW₂S	900 W₂S		2900 W₂S							
			C		5	10		19		3/4 bed.		10-20 km	Sicht.		
Hannover 214	95	7	WNW		W	WSW		SW₂W		SW₂W		SW		SW	SW
			2		4	6		8		x		20		26	29
			1/4 bed.		20-50 km	Sicht.									

Ort	Seehöhe (m)	Zeit (MEZ.)	0 7 T.	200 8 T.	500 9 T.	1000 10 T.	1500 11 T.	2000 12 T.	2500 13 T.	3000 14 T.	3500 15 T.	4000 16 T.	4500 17 T.	5000 18 T.	6 T. 19 T.
Köln 315	45	8	NNW		N₂W	NW		WSW		SW₂S		SW₂S		SW	3/4
			2		3	1		5		6		13		25	bed.
Wilna 136	136	8	E	SE	SE₂S	SE₂S	SSE	SSE		S₂E					
			3	11	12	13	11	13		10					
Krakau 219	219	7	E₂S		S₂S	E	NE₂E	SSE		NE					
			3		5	4	4	2		16					
Seeland 5	5	7				NW	NW₂N			NW₂W					
						5	7			13					
Renfrew 14	14	8				NE₂N	NNE₂N	NN2E							
						4	3	6							
Nachträge von gestern:															
Köln 315	48	14	NNW		NW₂W	W₂S		SW		WSW		SW		3/4 bed.	
			2		2	2		10		10		17		20-50 km.	
Stettin 60	2	14	SW		SW₂S	S		SSW		SW₂W		3/4 bed.			
			2		3	5		12		23		Sicht > 50 km.			
Berlin 96	56	14	S		SW₂S	SE₂S		SW		2800 SW		3/4 bed.			
			1		1	3		16		20		Sicht 20-50 km.			
Essen 22	120	12	WSW		SW₂W	SW		SW₂W		SW		SW		3/4 bed.	
			4		4	6		8		14		18		> 50 km.	
München 45	506	11	ENE		900 S₂E			S₂E		SW		2700 WSW		3/4 bed.	
			3		2			7		14		15		10-20 km.	

Höhenwinde über See.

Schiff	Besteck	Zeit (MEZ.)	0 7 T.	200 8 T.	500 9 T.	1000 10 T.	1500 11 T.	2000 12 T.	2500 13 T.	3000 14 T.	3500 15 T.	4000 16 T.	4500 17 T.	5000 18 T.	6 T. 19 T.
Deutschl.	40.6 N	6.5.32			NW₂N	1400 NNW	NW₂N		3700 W₂N		3700 WNW				
	61.0 W	13			11	12	15		28		26				

Schiff	Besteck	Zeit (MEZ.)	0 7 T.	200 8 T.	500 9 T.	1000 10 T.	1500 11 T.	2000 12 T.	2500 13 T.	3000 14 T.	3500 15 T.	4000 16 T.	4500 17 T.	5000 18 T.	6 T. 19 T.
Cap Arcona	09.9 S	6.5.32	E		600 ESE	7200 SE	1800 SE		2400 SSE	SSW		3700 NW		4200 NNW	
	35.1 W	20	3		4	5	4		5	3		3		3	

Eisbericht Nr. 130 vom Sonnabend, 7. Mai 1932

Unter Ausschluß jeglicher Haftung herausgegeben von der Deutschen Seewarte Telef.: 36 11 32. Telegr.: „Seewarte Hamburg"

Spalte E bedeutet Eisverhältnisse wie folgt:

. = Eisfrei
1 = Loser Eisbrei oder Neueis
2 = Festes Eis
3 = Treibeis
4 = Zusammengeschobener Eisbrei oder Packeisstreifen
5 = Offene Seerinne längs der Küste
6 = Starkes Festeis
7 = Starkes Treibeis
8 = Packeis
9 = Eispressung
x = Nicht gemeldet

Spalte S bedeutet Schiffahrtsverhältnisse wie folgt:

. = Schiffahrt unbehindert
1 = Schiffahrt für Dampfer unbehindert, für Segler erschwert
2 = Schiffahrt für schwache Dampfer erschwert, für Segler geschlossen
3 = Schiffahrt nur für starke Dampfer möglich
4 = Schiffahrt nur für Dampfer mit Eisverstärkung möglich
5 = Schiffahrt wird durch Eisbrecher aufrecht erhalten
6 = Aufgebrochene Fahrrinne im Eise vorhanden
7 = Schiffahrt vorläufig geschlossen
8 = Schiffahrt hat aufgehört
9 = Schiffahrtsverhältnisse unsichtigen Wetters wegen nicht zu erkennen
x = Nicht gemeldet

Spalte T bedeutet **Lufttemperatur** in C°. Alle Angaben im Bericht beziehen sich auf Beobachtungen von etwa 0800 u des Ausgabetages, soweit nicht anders vermerkt

Lettland, Funkmeldung

Beobachtungsstellen	E	S	T	Bemerkungen
Papensee	.	.		
Libau, Hafen	.	.	17	
Libau, Seegebiet	.	.		
Steinort	.	.		
Windau, Hafen	.	.	9	
Windau, Seegebiet	.	.		
Lyserort, NW-SW	.	.		
Lyserort, NW-NO	.	.		
Michaelsturm	.	.		
Domesnäs, NW	.	.		
Domesnäs, NO	.	.		
Domesnäs, SO	.	.		
Markgrafen	.	.		
Riga, Seegebiet	.	.		
Riga, Hafen	.	.	15	
Haynasch	.	.		

Estland, Funkmeldung

Zerel SO	.	.		
Zerel SW	.	.		
Filsand	.	.	5	
Ristna SW	.	.		
Ristna NW	.	.		
Ristna NO	.	.		
Tachkona NW	.	.		
Tachkona NO	.	.		
Odensholm SW	.	.		
Odensholm NW	.	.		
Odensholm NO	.	.		
Packerort NW	.	.	7	
Packerort NO	.	.		
Surup NW	.	.		
Surup NO	.	.		
Nargen NW	.	.		
Nargen NO	.	.		
Nargen SO	.	.		
Reval, Reede	.	.	8	
Kokskär NW	.	.		
Kokskär NO	.	.		
Eckholm NW	.	.		
Eckholm NO	.	.		
Stenskär SW	x	9		
Stenskär NW	x	9		
Stenskär NO	x	9		
Narva, Reede	.	.	10	
Pernau, Reede	.	.		
Kynö SO	.	.		
Kynö SW	3	1		
Kynö NW	.	.		
Paternoster SO	.	.		
Paternoster NO	.	.		
Raugi (Ins.Moon)	.	.		
Worms SW	.	.		
Worms NW	.	.		
Runö NO	.	.		
Runö SO	.	.		
Runö SW	.	.		
Runö NW	.	.		

Rußland, Funkmeldung

Beobachtungsstellen	E	S	T	Bemerkungen
Lissy Noss	1	.	5	
Kronstadt, Reede	1	.		
Tolbukin	1	.		
Schepel	1	.		
Sojkina-Barge	1	.		
Kurgalow	1	.		
Sürsudden-Seskär (Zwischen den Meridianen)	1	.		
Seskär-Nerwa (Zwischen den Meridianen)	3	5		
Nerwa-Sommers (Zwischen den Meridianen)	3	5		
Sommers-Hochland (Zwischen den Meridianen)	3	5		
Lavensari-Gr. Tütters, zwisch. Parallelen	3	3		
Gr.Tütters Parell. u.Kl.Tütters Merid.,zw.	.	.		
Hochland-Stenskär (Zwischen den Meridianen von)	.	.		
Stenskär-Kalbådangrund (Zwischen den Meridianen von)	.	.		
Kalbådangrund-Kokskär (Zwischen den Meridianen von)	.	.		
Kl. Tütters und Stenskär (Zwischen den Meridianen von)	.	.		
Stenskär-Eckholm (Zwischen den Meridianen von)	.	.		
Eckholm-Kokskär (Zwischen den Meridianen von)	.	.		
Kokskär-Nargen (Zwischen den Meridianen von)	.	.		
Nargen-Packerort (Zwischen den Meridianen von)	.	.		
Packerort-Odensholm (Zwischen den Meridianen von)	.	.		
Odensholm-Tachkona (Zwischen den Meridianen von)	.	.		
Tachkona-Dagerort (Zwischen den Meridianen von)	.	.		
Dagerort, zwisch. Merid. u. Parallel von	.	.		

Polen, Funkmeldung vom:

Karwen N				
Rixhöft N				
Rixhöft O				
Hela N				
Hela O				
Hela S				
Hela W				
Hela, Hafen				
Oxhöft N				
Gdingen O				
Gdingen SO				
Gdingen, Hafen				

Eisbericht Nr. 130 vom Sonnabend, 8. März 1930

Unter Ausschluß jeglicher Haftung herausgegeben von der Deutschen Seewarte Telefon 11 32 Deutsche Seewarte

Spalte E bedeutet Eisverhältnisse wie folgt:

. = Eisfrei
1 = Loser Eisbrei oder Neueis
2 = Festes Eis
3 = Treibeis
4 = Zusammengeschobener Eisbrei oder Packeisstreifen
5 = Offene Seerinne längs der Küste
6 = Starkes Festeis
7 = Starkes Treibeis
8 = Packeis
9 = Eisbedeckung
x = Nicht gemeldet

Spalte S bedeutet Schiffahrtsverhältnisse wie folgt:

. = Schiffahrt unbehindert
1 = Schiffahrt für Dampfer unbehindert, für Segler erschwert
2 = Schiffahrt für schwache Dampfer erschwert, für Segler geschlossen
3 = Schiffahrt nur für starke Dampfer möglich
4 = Schiffahrt nur für Dampfer mit Eisverstärkung möglich
5 = Schiffahrt wird durch Eisbrecher aufrecht erhalten
6 = Aufgebrochene Fahrrinne im Eise vorhanden
7 = Schiffahrt vorläufig geschlossen
8 = Schiffahrt hat aufgehört
9 = Schiffahrtsverhältnisse unsichtigen Wetters wegen nicht zu erkennen
x = Nicht gemeldet

Spalte T bedeutet Lufttemperatur in C°. Alle Angaben im Bericht beziehen sich auf Beobachtungen von etwa 0800 u des Ausgabetages, soweit nicht anders vermerkt

Finnland, Funkmeldung

Beobachtungsstellen	E	S	T	Bemerkungen
Björksund	.	.		
Werkkomatala, Umgebung von	1	1		
Björkö, Seegebiet West von	3	2		
Wiborg-Trangsund, Fahrwasser	.	.		
Trangsund-Röfäti, Fahrwasser	.	.		
Rödeö, außerhalb	8	5		
Kotka, Hafen nebst Umgebung	.	.		
Rankö, außerhalb	.	.		
Luppi, außerhalb	3	2		
Roistö, bei	.	.		
Glosholm, bei	.	.		
Hochland, Seegebiet W von	3	1		
Helsingfors S Hafen nebst Umgebung	.	.	9	
Sweaborg, außerhalb	.	.		
Grasskarshädarna, außerhalb	3	.		
Porkala, bei	.	.		
Kallbådan, außerhalb	.	.		
Barösunds Fjärd	.	.		
Jussarö, Seegebiet außerhalb	.	.		
Hangö Hafen nebst Umgebung	.	.		
Russarö, Umgebung von	.	.	3	
Russarö, Seegebiet im äußerst. Sichtkreis von	.	.		
Hangö W-Fjärd	.	.		
Gullkrona Fjärd, S-Teil von	.	.		
Åbo Hafen bis Stora Bocken	.	.		
Erstan Fjärd	.	.		
Lohm, Umgebung von	.	.		
Wiiskärsfjärd	.	.		
Utö, bei	.	.		
Utö, Seegebiet im äußersten Sichtkreis von	.	.		
Skiftet	.	.		
Degerby, bei	.	.		
Leusund, bei	.	.		
Nybonn, O von	.	.		
Kyrkhamnar, Seegebiet außerhalb	.	.		
Mariehamn, Sunärenhof vor	.	.	4	
Eckerö, West von	.	.		
Storträtten, Umgebung von	.	.		
Kemmo, Schärenhof außerhalb	.	.		
Kemmo, Seegebiet nahe außerhalb	.	.		
Relandersgrund, Umgebung von	.	.		
Räfsö und Mäntyluoto innere Hafengebiete	.	.		
Mäntyluoto Reede	.	.		
Kalbo und Räfsö, außerhalb	.	.		
Räfsö, Seegebiet im äußersten Sichtkreis von	.	.		
Wasklot Hafen nebst Schärenhof	.	.	1	
Storhästen und Ensten, zwischen	.	.		
Rönnskär-Fahrwasser	.	.		
Norrskär-Fahrwasser	.	.		
Jakobstadt Hafengebiet	.	8		
Aflö, Reede bei	.	8		
Mässkär, Seegebiet außerhalb	.	8		
Yxpila Hafengebiet	.	8		
Tenkar, innerhalb	1	8		
Tenkar, Seegebiet außerhalb	x	8		
Brahestads Reede	x	8		
Nahkiainen, nach außen gen	x	8		
Isokrassell, Seegebiet N von	x	8		
Uleaborgs, äußere Hafengebiete	x	8		
Uleaborgs Hafengebiete, Fahrstraße nach	x	8		
Marjaniemi, Seegebiet außerhalb	x	8		
Kemi Hafengebiete	x	8		
Kemi, Seegebiet außerhalb	x	8		

Schweden, Funkmeldung

Beobachtungsstellen	E	S	T	Bemerkungen
Karlsborg, Fahrwasser nach	6	8	0	
Rödkallen, Seegebiet vor	x	9		
Lulea durch Tjuvholmsund, Fahrwasser nach	2	8		
Gasören, Seegebiet vor	x	9	1	
Västra Kvarken	x	9		
Skag, Seegebiet vor	.	.		
Hernö, Seegebiet vor	.	.	2	
Svanö, Angermanälven oberhalb	.	.		
Svanö, Angermanälven unterhalb	.	.		
Bremö, Seegebiet vor	.	.		
Bremö bis Draghällan-Feuer, Fahrwasser	.	.		
Alnösundet	.	.		
Lilljungfrun, Seegebiet vor	.	.		
Eggegrund, Seegebiet rund um	.	.		
Gävle, Nordfahrwasser nach	.	.		
Oregrundsgrepen	.	.		
Grundkallen-Feuerschiff, Seegebiet um	.	.		
Söderarm, Seegebiet vor	.	.		
Sandhamn, Seegebiet vor	.	.		
Sandhamn nach Stockholm, Fahrwasser	.	.	4	
Landsort, Seegebiet vor	.	.		
Landsort bis Stockholm, Fahrwasser	.	.		
Hävringe bis Oxelösund, Fahrwasser	.	.		
Kalmarsund nördlich Kalmar	.	.		
Kalmarsund südlich Kalmar	.	.	5	
Kalmarsund, südliche Einfahrt zum	.	.		
Karlshamn, Seegebiet vor	.	.		
Öresund, südliche Einfahrt zum	.	.		
Flintrännen	.	.		
Hälsingborg, Seegebiet vor	.	.		
Öresund, nördliche Einfahrt zum	.	.		
Halmstad, Seegebiet vor	.	.		
Varberg, Seegebiet vor	.	.		
Vinga, Seegebiet vor	.	.		
Vinga bis Göteborg, Fahrwasser	.	.		
Smögen, Seegebiet vor	.	.		

Briefmeldung vom:

Der Eisbericht erscheint täglich mit Ausnahme von Sonn- und Feiertagen. Bezugspreis für das Winterhalbjahr beträgt RM. 20.— einschließlich einer Eisübersichtskarte, die als Anlage beigegeben wird, wenn die Entwicklung der Eisverhältnisse es fordert. Bestellort: „Hamburg, Deutsche Seewarte".

Täglicher Wetterbericht.

Jahrgang: 57 Nr.: 129

Herausgegeben von der Deutschen Seewarte.
Verlagsort Hamburg.

Sonntag, den 8. Mai 1932

Versendung 6mal wöchentlich. Der Sonntagsbericht erscheint nachträglich.

Erläuterung: Die Beobachtungen sind sämtlich in der Form der 1929 in Kopenhagen beschlossenen Einheitsschlüssel wiedergegeben; die ausländischen jedoch zum Teil gekürzt. Kurze Erläuterungen zu den einzelnen Ziffern werden am 1. eines jeden Monats dem Täglichen Wetterbericht beigegeben. Eingehend finden sie sich in „Schlüssel und Anweisung für Obstelegramme", Aufl. 1, 1930, zu beziehen von der Deutschen Seewarte, Hamburg. Luftdruck in Millibar, umgerechnet auf den Meeresspiegel, bei Bergen auf die nächste Tausenderhöhe (1000 mb = 750.1 mm, bezogen auf 0° C und Schwere in 45° Breite). Temperatur in Celsiusgraden. Windrichtung: 08 = E, 16 = S, 24 = W, 32 = N. Windstärke nach Beaufort-Teilung (0 = Stille, 12 = Orkan). Die Wolkenhöhe (h) bezeichnet bei Bergen, wenn Wolken unter Orthöhe vorhanden sind, den Abstand von der Oberfläche dieser Wolken.

Erläuterung des Schlüssels	Untere Wolken	Mittlere Wolken	Wetter	Sicht	Wolkenhöhe	Bedeckungsgrad (untere Wolken)	Windrichtung	Windstärke	Wetterverlauf	Bedeckungsgrad (alle Wolk.)	Luftdruck (mb)	Lufttemperatur (°C)	Relative Feuchte	Obere Wolken	Art der Druckänderung i. d. letzten 3 Stunden und Betrag	Niederschlagmenge (mm)	Höchsttemperatur	Tiefsttemperatur	Seegang	Sicht nach See	Erdbodenzustand	Unterschied zw. Luft- u. Wassertemperatur	Dünung	Richtung der Dünung
	C_L	C_M	ww	V	h	N_L	DD	F	W	N	BBB	TT	U	C_H	a bb	RR	MM	mm	S	V_S	E	t_d	K	d

Deutsche Binnenlandorte

Deutsche Binnenlandorte	Gestern 14h MEZ.					Gestern 19h MEZ.						Heute 8h MEZ.					
	$C_L C_M$	ww V h N_L	DDF WN	BBB TT	U C_H abb	$C_L C_M$	ww V h N_L	DDF WN	BBB TT	U C_H abb	R_2R_2 MM E	$C_L C_M$	ww V h N_L	DDF WN	BBB TT	U C_H abb	R_1R_t mm E
Wilhelmshaven	80	81837	24327	xxx 09	70 101	50	02745	32225	10 065 09	7 0 304	xx xx 0	03	02880	28315	10 061 09	60 405	00 040
Bremen	40	02956	24415	10 060 11	40 000	57	02862	04127	04012	4x 501	00 13 0	57	02655	26226	05908	8x 407	00 060
Hamburg	10	02955	20315	04614	41 901	52	03863	32118	04311	5x 400	00 14 0	62	62635	10468	06307	9x 605	01 071
Kiel	70	02755	22215	06011	60 305	76	01653	28114	05212	60 302	00 13 0	21	02754	00016	06408	8x 306	
Flensburg	35	02745	20325	05110	70 308	20	01753	22214	04278	65 303	00 13 0	46	02755	22126	06906	85 300	00 011
Stettin	17	01953	32214	05014	50 303	00	01990	06213	05011	51 401	00 13 0	6x	62638	32268	04705	9x 501	03 031
Danzig	51	02754	28477	01211	7x 305	53	03854	28378	03307	8x 307	93 13 0	5x	05538	30228	04304	9x 602	00 030
Königsberg i. Pr.	6x	66648	12358	00314	9x 300	5x	47308	30378	00210	9x 401	05 18 1	5x	52548	32438	03105	9x 202	97 050
Aachen	67	51754	32128	04609	6x 602	52	03665	28128	04709	6x 402	97 10 0	13	05662	24115	08306	8x 304	97 041
Nordhorn	80	01854	22214	04313	40 802	80	02855	26127	03811	67 401	00 14 0	18	01751	28102	06307	90 305	00 040
Hannover	72	02864	22213	04613	50 804	52	62656	08128	04610	6x 401	97 14 1	52	22774	02268	06307	9x 302	06 061
Erfurt	52	05666	08228	04409	7x 803	5x	51428	05128	02210	7x 803	00 10 0	62	03754	02328	05505	8x 304	99 051
Magdeburg	71	02856	12127	04814	4x 702	02	03880	06228	03812	5x 703	00 14 1	6x	03748	02358	05206	8x 206	23 051
Berlin	51	03866	32128	04113	5x 302	53	03875	06228	03513	6x 300	97 14 0	62	51535	32548	03806	9x 204	05 061
Dresden	52	03655	04148	03811	7x 903	57	02764	08125	02012	78 805	00 13 0	6x	34523	28348	01306	9x 310	94 061
Grünberg i. Schl.	97	02755	32267	03912	7x 102	6x	61858	04258	03710	8x 401	01 14 1	5x	51548	04148	00607	9x 602	97 071
Breslau	71	02864	26215	03714	7x 104	5x	02767	32127	03414	7x 300	00 15 0	5x	03658	08128	9 99711	8x 300	00 090
Essen	7x	05646	28226	04211	5x 804	5x	22658	30228	04209	5x 505	97 12 1	94	05690	24134	10 07406	80 303	00 021
Mirow																	
Hof	53	05645	06226	02710	9x 905	53	05536	04427	00909	9x 804	97 11 0	xx	46309	30239	0423	5x 307	11 021
Gleiwitz	22	02763	28327	01218	7x 203	07	02780	04225	01616	7x 301	00 20 1	10	01863	16303	9 98017	60 801	00 071
Frankfurt a. Main	51	61754	06228	02912	7x 805	62	64546	32358	02709	8x 304	05 13 1	57	03753	26127	10 06609	7x 307	03 061
Karlsruhe	6x	64428	30158	02610	9x 803	6x	64538	24158	03309	9x 405	11 10 1	62	51544	22148	07807	9x 307	05 061
Friedrichshafen	67	02753	06227	00819	5x 817	9x	29748	55698	9 94110	9x 413	05 20 2	62	64646	19358	07505	9x 203	29 048
Fürth	70	02767	04127	01715	6x 707	42	02874	32227	97014	7x 606	97 16 0	62	03735	24328	05007	9x 107	10 061
München	41	02855	06416	9 99317	71 812	57	01871	08314	92216	71 808	00 17 0	62	64646	24468	06305	9x 303	03 041
Feldberg i. T. 801 m	62	61627	04328	8 88305	8x 902	xx	67109	32559	8 87403	9x 301	05 06 1	xx	46109	30539	8 89601	9x 301	04 011
Kahler Asten 850 m	4x	03848	08228	8 88505	6x 802	6x	64718	32458	8 89102	9x 401	01 06 1	6x	02707	28437	8 92202	9x 304	02 011
Wasserkuppe 926 m	xx	46009	00039	8 89004	9x 903	xx	67009	04259	8 87704	9x 805	05 06 2	6x	46009	30339	8 89201	9x 302	07 011
Brocken 1153 m	7x	05638	10368	8 89102	9x 901	xx	77409	08469	8 88201	9x 805	91 03 1	xx	77409	02499	8 88651	9x 203	06 518
Fichtelberg 1213 m	9x	02617	20337	8 88407	8x 801	xx	46009	10529	8 87006	9x 806	00 07 1	xx	46009	30759	8 85051	9x 802	03 51 1
Schneekoppe 1610 m	0x	02825	20314	7 88406	81 305	00	02926	18315	7 87905	96 603	00 07 6	xx	48009	20539	7 84204	9x 603	93 036
Feldberg, Schw. 1497 m						6x	77009	24369	8 88451	9x 206	09 05 7	6x	79009	28369	8 91053	9x 303	99 537
Zugspitze 2962 m	xx	48209	14629	6 94250	9x 200	41	02924	14625	6 92854	91 814	00 00 9	xx	77009	24369	6 91058	9x 400	02 589

Deutsche Küstenorte ° und Feuerschiffe †

Deutsche Küstenorte ° und Feuerschiffe †	Gestern 14h MEZ.					Gestern 19h MEZ.						Heute 8h MEZ.					
	$C_L C_M$	ww V h N_L	DDF WN	BBB TT	U C_H abb	$C_L C_M$	ww V h N_L	DDF WN	BBB TT	U C_H abb	R_2R_2 $\Sigma V_S E_0$ t_d K d t	$C_L C_M$	ww V h N_L	DDF WN	BBB TT	U C_H abb	R_1R_t $\Sigma V_S E_0$ t_d K d t
Borkumriff †	20	01863	24203	40 xxx 10	78 402	04	01890	26103	40 xxx 09	61 304	00 42 7	00	00890	22200	40 xxx 08	60 304	00 42 6
Borkum °	70	02944	24225	05109	70 101	81	02844	32115	05208	70 403	97 18 0	02	02743	24414	06908	50 305	00 17 0
Außenjade †	20	01753	26213	xxx 10	70 301	53	02754	04114	xxx 09	76 301	xx 31 7	6x	51648	30248	xxx 07	8x 305	xx 61 7
Cuxhaven °	80	02835	28215	05910	x0 302	40	02857	32117	05909	x0 300	xx 08 0	34	02846	04226	06608	x0 302	xx 18 0
Elbe I †	06	01864	24214	05610	92 301	11	02864	02115	05609	71 801	00 60 0	22	03854	32118	07608	3x 303	01 51 8
Helgoland °	30	01733	24213	05008	8x 304	03	01840	24113	05309	94 301	xx 06 0	4x	02846	26216	06707	9x 303	xx 06 0
Amrumbank †	70	01882	22202	xxx 08	80 305	77	01881	24114	xxx 09	72 403	00 31 6	43	03844	24128	xxx 07	8x 303	00 61 6
List °	34	02744	22315	04408	6x 305	45	01852	22203	04308	60 300	00 0x 0	34	02755	16126	06007	8x 303	00 1x 0
Bülk °	40	02847	24427	04612	xx 300	20	02843	28417	04612	x7 300	00 28 0	42	03745	18228	05909	xx 303	00 17 0
Marienleuchte °	15	02742	06214	xxx 09	9x 303	17	02842	00025	xxx 08	0x 300	00 08 0	02	03798	14228	xxx 09	0x 303	00 17 0
Fehmarnbelt †	10	01737	01204	05511	7x 302	17	02772	00027	05908	7x x00	xx 30 0	5x	03668	14428	06607	9x 302	xx 40 0
Warnemünde °	70	02764	32214	05109	70 800	47	02863	02214	05110	61 601	00 18 9	62	02744	00057	06407	8x 106	97 071
Arkona °	20	01762	12202	xxx 08	80 304	05	01790	14303	05008	80 301	00 19 0	6x	64538	28558	05905	9x 304	04 221
Adlergrund †	10	01854	28114	05611	70 305	10	01863	14103	xxx 07	80 805	WT x 05	6x	03758	08128	06204	9x 302	WT x 05
Rügenwaldermünde °	62	62534	32358	08306	9x 306	84	04753	00054	06106	80 401	92 07 1	5x	03658	04328	06105	8x 300	00 261
Memel °	3x	03748	10518	00720	5x 803							6x	57558	30228	03007	9x 304	93 254

Deutsche Küstenorte ° und Feuerschiffe †

Deutsche Küstenorte ° und Feuerschiffe †	Gestern 17h MEZ.					Heute 2h MEZ.					Heute 11h MEZ.				
	$C_L C_M$	ww V h N_L	DDF WN	BBB TT	U C_H abb	$C_L C_M$	ww V h N_L	DDF WN	BBB TT	U C_H abb	$C_L C_M$	ww V h N_L	DDF WN	BBB TT	U C_H abb
Borkumriff †	24	01862	26203	40 xxx 08	64 301	xx	038x9	20129	40 xxx 07	7x 300	00	037x0	20228	40 xxx 09	77 301
Borkum °	78	02844	28114	04810	70 701	xx	017x9	00014	05705	8x 103	11	02743	20205	07409	68 103
Außenjade †	29	01754	08114	xxx 09	70 301				xxx		59	01654	30214	xxx 10	6x 301
Wilhelmshaven °	50	02745	32225	04709	70 300	xx	5175x	302x5	05005	8x 902	8x	03738	32228	06709	9x 302
Cuxhaven °						90	01753	04213	05708	x0 803	41	03758	04228	07809	x0 306
Elbe I †	10	01864	04114	05712	61 301						02	03850	28118	08208	82 303
Helgoland °	14	01842	24102	05209	90 301	xx	018x2	00012	06406	8x 300	70	02746	24226	07509	90 304
Amrumbank †	70	01861	22101	xxx 09	70 801				xxx		06	04890	20102	xxx 11	60 303
List °	70	01753	22203	04209	60 300	00	00790	24400	05003	80 803	45	02744	16115	06409	6x 213
Bülk °	40	02844	28414	04611	x0 300						62	51735	30348	06908	xx 305
Marienleuchte °	20	02844	06114	xxx 09	0x 300						5x	03748	14228	xxx 13	0x 303
Fehmarnbelt †															
Arkona °											02	03890	06428	06006	8x 301
Adlergrund †	00	00890	00000	05612	70 300						6x	61758	00058	06605	9x 302

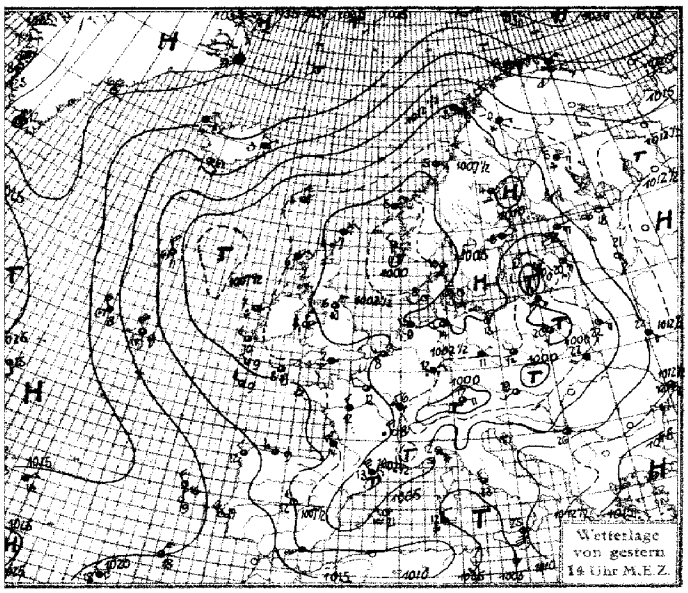

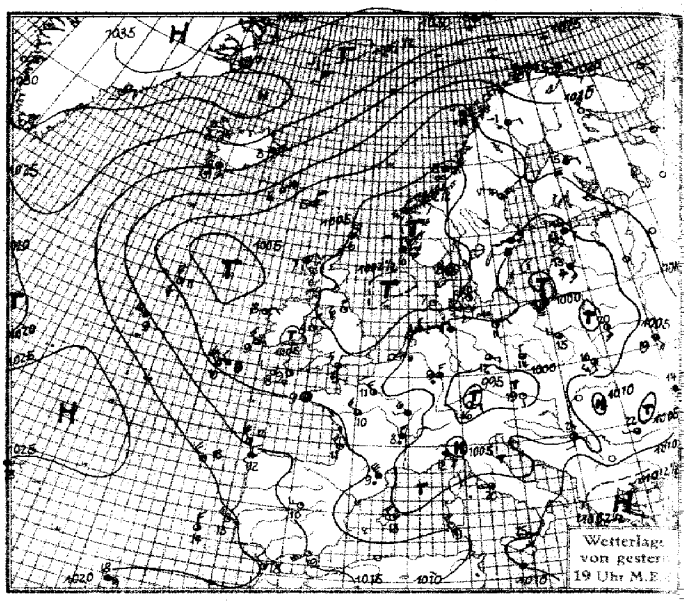

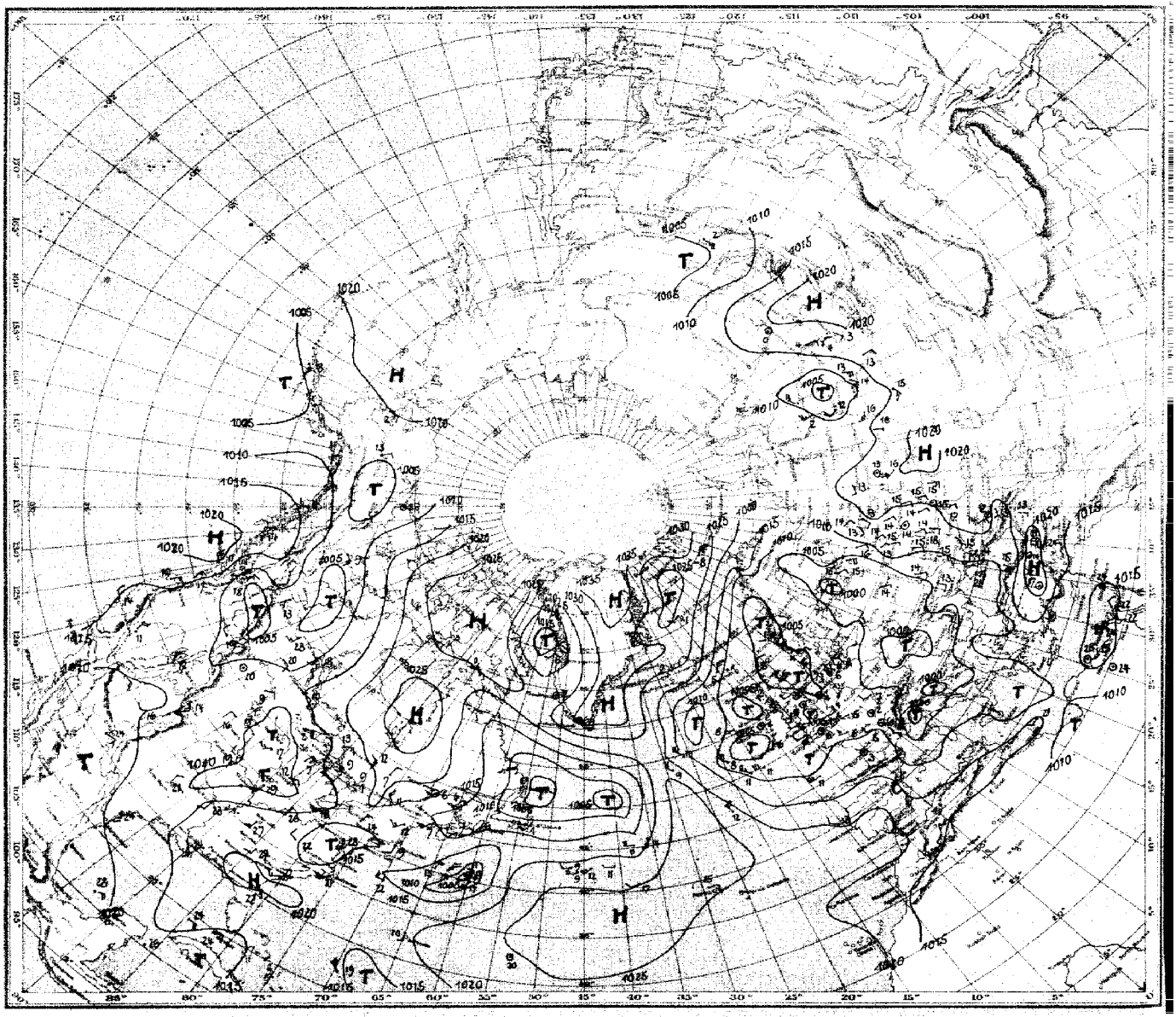

Luftdruck, Temperatur, Wind, Himmelszustand der nördlichen Halbkugel 2 Uhr M.E.Z.

SEEWARTE

Sonntag 8. Mai 1932

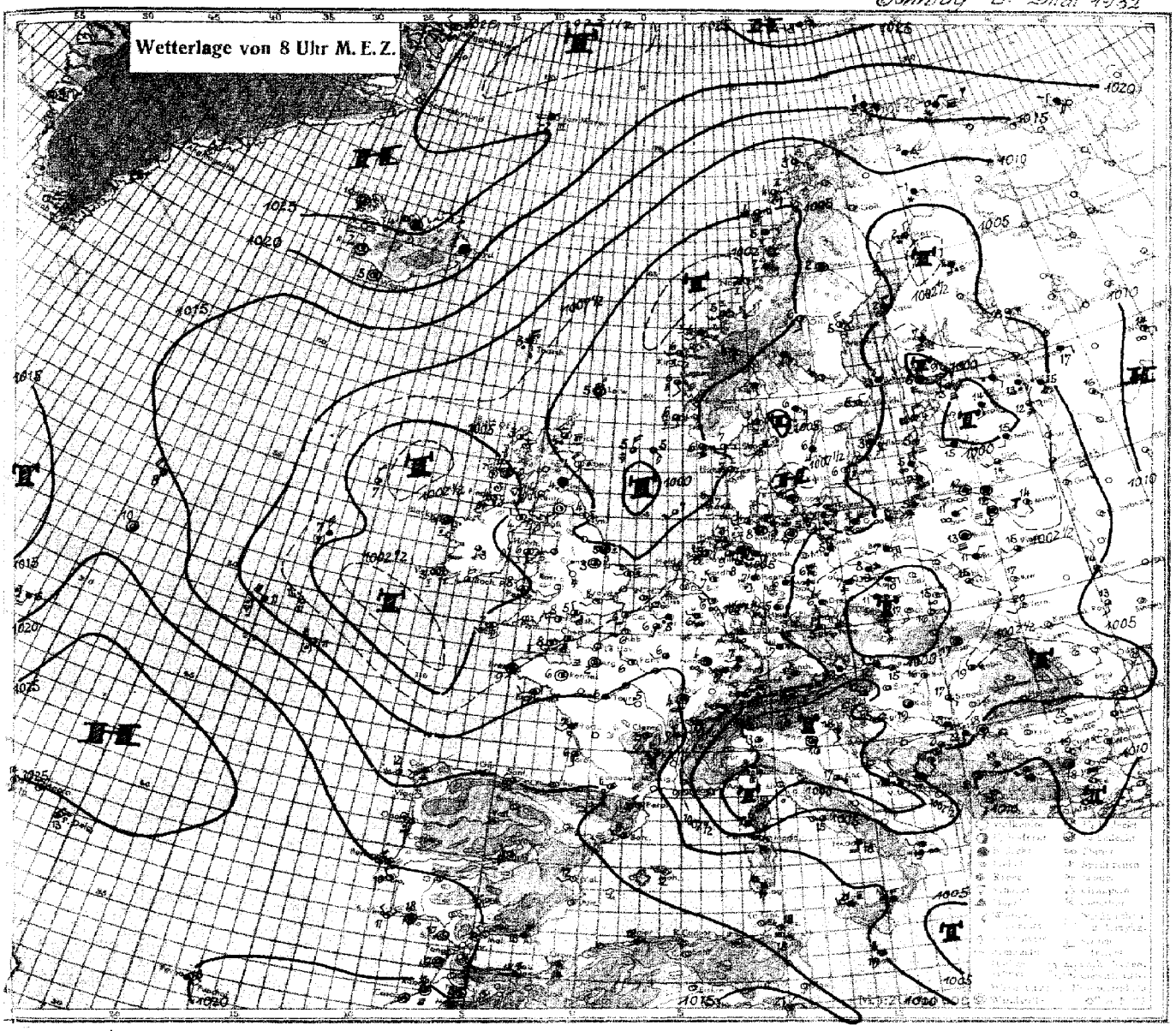

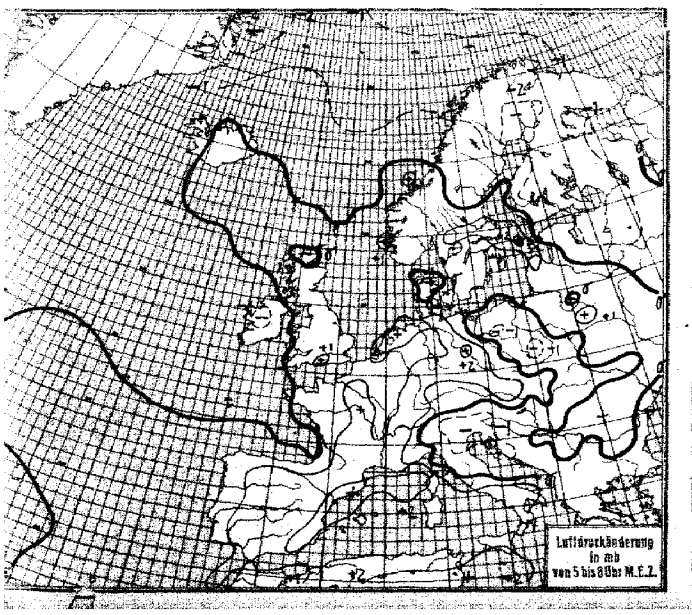

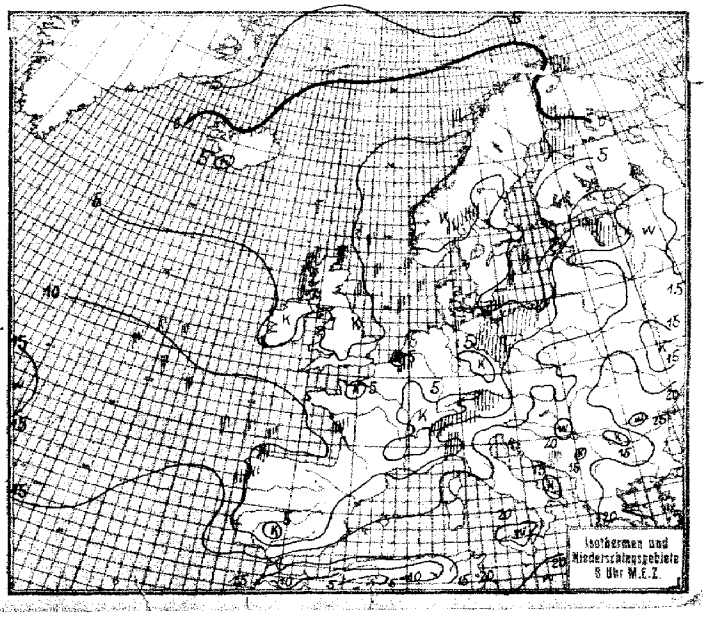

Sonntag, den 8. Mai 1932

Erläuterung des Landschlüssels

Untere Wolken	Mittlere Wolken	Wetter	Sicht	Wolkenhöhe	Bedeckungsgrad (untere Wolken)	Windrichtung	Windstärke	Wetterverlauf	Bedeckungsgrad (alle Wolken)	Luftdruck (mb)	Lufttemperatur (° C)	Relative Feuchte	Obere Wolken	Art der Druckänderung i. d. letzten 3 Stunden	und Betrag	Niederschlagsmenge (mm)	Höchsttemperatur	Tiefsttemperatur	Seegang	Sicht nach See	Erdbodenzustand
C_L	C_M	ww	V	h	N_L	DD	F	W	N	BBB	TT	U	C_H	a	bb	RR	MM	mm	S	V_s	E

Auslandorte (Küstenorte o)	Gestern 14h MEZ. C_LC_M	ww Vh N_L	DDF WN	BBB TT	U C_H a bb	Gestern 19h MEZ. C_LC_M	ww Vh N_L	DDF WN	BBB TT	U C_H a bb	R_2R_2 mm sV_s E	Heute 8h MEZ. C_LC_M	ww Vh N_L	DDF WN	BBB TT	U C_H a bb	R_1R_1 mm sV_s E
Thorshavn /0191	60	24736	32476	10 06204	80 809	60	02747	02427	10 08005	80 304	01 371	60	61628	02458	10 06603	90 300	01 361
Reykjavik /0174	13	02844	04414	21510	7× 300	10	01762	08413	22609	44 203	00 ×× 0	×3	0196×	00002	22702	9× 803	00 ×× 0
Isafjord /1177	02	01×90	08414	28404	×× 308	00	00×90	08400	29103	×0 300		00	00××0	00000	26700	×0 803	
Acureyrie /0174	4×	02××5	32245	28404	×× 303	5×	02××5	32405	27804	×× 300		4×	03××8	00018	26000	×× 300	
Seydisfjord /0176	6×	03××8	04128	23503	×× 800	6×	03××8	04326	22803	×× ×××		6×	03××8	00028	22202	×× 800	
Westmann /0178	6×	10××4	12414	22207	×× 500	6×	10××5	12555	21906	×× 800		1×	01××4	00004	21805	×× 300	
Aberdeen /0116	3×	27855	30375	04006	7× 701	33	01854	31374	04107	6× 201	03 291	00	00990	28400	04304	80 102	97291
Malin Head /0105	20	01853	01313	07207	80 902	20	01854	30314	06507	8× 602	00 180	35	10853	14273	04304	99 600	94080
Tynemouth /0124	90	25845	02375	03806	70 300	20	01853	32313	04106	70 305	01 280	76	01763	24203	05104	80 303	00170
Croydon /0151	83	05565	26215	05609	4× 803	83	25665	16475	05508	5× 401	97 521	13	01751	20212	06606	71 402	00351
Lerwick /0110	80	02844	04375	04407	64 301	87	02845	01317	04606	70 301	97 ×× 0	57	02844	00015	04105	80 300	00××0
Valentia /0100	84	02954	25375	08510	61 803	84	02963	27316	07309	62 602	97 190	57	02974	03227	04305	81 902	97190
Guernsey /0168 o	71	01853	28214	07309	60 300	11	01855	28314	07209	51 401	97 380	81	01944	18114	07208	70 302	02291
Stornoway /0161	57	02844	04276	07206	80 704	87	02944	04276	05907	50 704	05 191	86	01943	04174	06003	89 300	92-091
Holyhead /0126	33	13863	32374	06308	70 703	28	01841	30202	06308	70 401	01 180	20	02851	13105	06206	78 300	00180
Yarmouth /0130	80	02656	27216	04406	90 601	80	02655	19215	04608	60 301	00 260	05	01690	22114	05804	80 304	00260
Blacksod P. /0104	90	82935	06175	03207	70 803	40	01944	04274	07008	60 602	02 290	40	02857	00017	04506	80 603	97280
Scilly /0158 o	80	25965	23275	07808	70 201	34	10964	27214	07009	70 300	01 130	38	02964	19315	05607	79 703	00190
Myggbukta /0000						00	00990	08210	35000	80 805	00 ×94	00	04900	28130	26856	70 810	00×54
Jan Mayen /0000	50	01953	19103	28701	70 802	5×	02957	18227	27951	7× 803	00 291	5×	03948	21128	24152	8× 805	00294
Longyearbyen o	00	00990	14500	33556	40 102	50	01954	14401	34058	40 100	00 ×× 9	02	01970	00002	31857	40 703	00××9
Böreninsel /0003	5×	03858	06528	28556	9× 104	5×	71858	05528	28958	8× 301	97 ×89	5×	03968	06568	27958	9× 603	97×99
Vardö /0004	5×	03948	04328	23550	6× 805	5×	03948	06228	21560	7× 808	00 299	5×	76238	04468	16850	9× 806	01329
Ingöy /0005	52	03965	09428	22000	7× 804	5×	03968	08528	20050	7× 803	00 496	8×	03968	09528	16001	7× 805	00596
Andenes /0009	07	02990	09426	12703	70 806	62	27565	12428	11800	9× 601	07 251	23	02963	09324	08203	7× 805	97291
Röst /0011	52	03965	10528	08903	6× 702	52	68428	10368	08000	9× 904	02 343	44	02973	06576	05304	67 702	92391
Nordöyan /0014	5×	02947	09227	05505	6× 802	5×	05947	08227	03705	7× 802	00 190	84	01932	14213	02907	60 300	00190
Ona X o	10	029×1	14105	04305	43 30×	17	029×1	30105	03805	52 601	00 190	05	04990	20104	03606	71 301	00190
Krakenes /0022	14	13862	01428	04005	77 203	77	02862	01327	03904	9× 801	00 281	74	02973	22224	03606	81 200	00291
Utsira /0028	80	02957	28227	01907	60 304	80	02966	32426	03006	70 304	00 290	80	02955	14155	04305	80 405	03291
Lista /0030	30	81954	16374	01607	00 306	30	10954	24104	02807	70 303	00 190	80	81955	08375	04706	80 504	95291
Ferder /0036	50	02866	03176	04406	80 303	80	02866	14176	04407	80 400	02 281	84	02864	22174	05707	70 304	03180
Svandalsflona	50	03618	08328	8 89351	70 403	30	72515	08475	8 89751	70 403	97 ×× 4	35	87618	08478	8 90851	70 300	97554
Haparanda /0050	6×	514×8	08248	11902	9× 104	6×	645×8	04258	11002	9× 602	03 021	××	645××	32159	10 03502	9× 714	21011
Jönköping /0053	××	463×9	30239	05703	9× 001	47	02964	02147	05206	8× 402	00 061	01	03890	18118	06606	8× 402	00031
Wisby /0054	50	646×8	02458	04204	90 903	50	038×8	02458	04303	9× 300	07 381	50	039×8	32328	05203	9× 101	00291
Stensele /0056	××	72738	04268	08600	90 800	50	03858	08228	08204	90 800	01 018	70	01964	00024	06402	70 802	94516
Härnösand /0058	50	02957	16527	09504	80 306	10	01944	04314	08004	61 801	00 190	10	01943	30314	06305	71 803	00190
Stockholm /0059	5×	03768	04258	08206	9× 901	44	02855	04326	05705	8× 603	97 070	45	72438	12328	06905	73 106	00040
Gällivare /0061	5×	74538	07168	13050	7× 803	5×	64428	08268	12251	9× 601	06 018						
Kopenhagen /0181 o	34	01653	14314	05909	90 101	44	01763	16214	05810	80 501	00 170	52	03644	00038	07406	90 301	00060
Skagen /0182	30	02765	16315	03210	70 303	87	02765	00016	04308	70 304	00 270	10	01762	22113	06507	83 303	00170
Hanstholm X o	68	02852	20325	01808	70 307	68	02853	20215	03207	70 303	00 180	80	01853	20103	05007	80 302	00180
Helsingfors o	03	02790	08415	08809	70 911	07	03690	12528	05607	77 607	00 100	××	48109	12259	00909	9× 500	06961
Sortavala X	04	01990	20212	12915	40 902	00	01990	2×××4	11107	87 803	00 151	00	02990	08425	05408	78 808	00031
Wasa /0480	50	62558	20258	10104	70 307	02	62820	02158	10002	90 300	99 051	50	08448	32428	05402	90 300	14011
Enare X	02	701×0	08468	18952	70 810							50	036×8	08328	12552	80 809	01569
Dorpat /0476	10	01762	12303	09220	58 804	83	03664	10258	05214	88 903	02 241	5×	22468	16258	9 99714	9× 802	1211[illegible]
Filsand /0477	5×	03748	12728	03215	7× 808	76	03778	00098	01211	8× 605	02 161	××	43309	32449	10 01804	8× 310	14031
Riga /0470	34	10744	12516	03920	5× 810	5×	52648	14348	02513	8× 300	01 210	5×	03648	24148	00715	8× 304	1100
Mainava /0472	8×	10755	10305	06720	4× 810	6×	63758	18348	05816	87 806	91 210	5×	03758	1335×	02945	9× 700	0713[illegible]
Kowno /0466	6×	56448	16323	03515	[illegible]							5×	08448	00038	02312	9× 203	91101
Warschau /05[illegible]	[illegible]	[illegible]	[illegible]	00520	65 901	××	×××65	262[illegible]	01815	80 203	02 200						
Krakau /0566	[illegible]	02866	24026	01221	50 306	80	02666	00096	03115	80 203	02 210	70	01773	08013	9 99716	72 805	97100
Lemberg [illegible]	42	03663	20425	02522	40 602	95	07654	16215	03416	80 602	20 230						
Pinsk /0562	03	02780	10414	02322	56 811	50	02763	14314	01120	76 504	00 240	84	02654	22225	10 03015	90 306	01141
Rochefort /0201												90	80745	20255	10307	90 302	04042
Socoa	62	617×4	24658	09009	8× 207	24	01863	26513	12111	60 307	01 122						
Le Bourget /0215	20	02855	24225	05712	43 600	40	02774	30314	07111	60 305	00 110	04	05590	26213	09706	80 306	00030
Lyon /0210	6×	62698	28458	05108	8× 209	62	62744	32358	08308	8× 308	11 081	05	01690	30323	10507	81 304	01052
Brest /0211	9×	25855	00075	11308	8× 300	80	02855	00016	08309	70 800	03 181	24	02853	00005	06709	80 801	00071
Perpignan X	6×	03768	28528	03913	5× 205	62	62654	61758	07009	7× 212	95 1×1	24	01862	6140×	12710	51 205	97060
Le Talut X	80	01753	24503	10110	50 100	80	02744	24×04	11310	60 301	00 110	29	02754	22227	09809	7× 300	0408[illegible]
Tours /0228	10	01754	30324	06212	40 302	7×	02777	28327	07310	5× 405	00 120	54	02765	20226	09806	8× 403	00030
Le Havre /0230	82	02654	28415	07109	40 401	86	02774	26275	07509	50 201	97 100						
Marseille /0231	52	03754	24428	02916	6× 305	23	02872	22327	03914	73 000	97 160	00	00790	61610	07509	70 207	00080
Helder X o	10	01653	24203	04809	70 804	10	01663	24203	05307	70 300	00 160						
Vlissingen X o	5×	02787	24317	05208	7× 401												
De Bilt						83	02754	32254	05109	6× 401	97 130						
Zürich X	86	02865	32115	9 98217	53 711	62	64646	61458	03507	9× 215	02 181	6×	64648	26158	07604	9× 207	12041
Bern	9×	03868	04258	98214	6× 606	9×	22768	22258	03806	9× 113	09 142	5×	62658	22058	07803	9× 405	04032
Säntis /0285	57	03900	49627	××02	73 802	××	42109	20439	××00	9× 400	00 023						
Wien X	87	02784	20156	10 01919	53 902	02	01890	16112	9 98819	60 805	00 210	75	02754	24416	00412	65 107	97101
Klagenfurt /0502																	
Innsbruck /0507	03	01890	14514	9 97219	3× 807	33	02973	16514	96316	40 807	00 180	6×	66448	08258	04906	9× 304	13060
Budapest /0541	20	01963	55413	10 01826	30 903	36	019×1	20312	10 02422	30 701	00 270	20	01762	20103	02316	71 300	00150
Fünfkirchen /0547						03	01780	24124	04224	40 000	00 270	5×	02766	00016	01119	6× 803	01121
Debrecen /0545						32	02964	49414	08122	52 806	00 250	51	02854	08495	02519	61 603	0213[illegible]
Prag /0522	84	02664	04315	02216	5× 703	04	01690	02313	00215	62 606	00 190	57	14765	26428	00310	7× 406	00090
Olmütz /052[illegible]	50	01874	32114	08222	40 200	50	10784	09376	00417	68 803	97 230	54	02764	14216	9 98313	70[illegible]	[illegible]0100

Sonntag, den 8. Mai 1932

Auslandorte	Gestern 14h MEZ. ww VhN_L	DDFWN	BBB TT	Gestern 19h MEZ. ww VhN_L	DDFWN	BBB TT	Heute 8h MEZ. ww VhN_L	DDFWN	BBB TT
…drid	01 643	263 14	40 097 12	01 643	243 13	40134 10	02790	242 14	40184 07
…he la	01 862	207 05	095 2x	01892	20702	129 19	01890	02604	187 16
…shon	01 643	183 14	057 21	01643	28413	054 18	01754	24214	138 12
…Coruña	02 856	282 15	156 12	02754	32214	157 12	51648	20348	xxx xx
…ernando	01 7x2	263 02	175 16	00790	24310	190 17	00890	00010	213 18
…eriffa				02554	24215	191 21	02954	00014	207 17
…p Juby				00990	32200	163 19	00890	00000	177 19
…de Oro				00790	02400	159 20	00890	00000	143 21
…orto	01763	284 14	162 13	02864	24516	175 12	61667	16447	180 09
…abon	01773	286 03	191 14	02863	26603	203 13	01643	28203	218 10
…ya									
…icant	01754	325 14	xxx 16						
…go	037x8	282 28	193 18	03448	08348	193 18	036xx	xxx 28	201 18
…elgrads	03748	04228	249 16				02745	02115	249 13
…rto	05676	24126	255 18	05763	06104	251 18	05862	14113	251 14
…Mailand	62758	08158	054 13	224x8	08258	041 16	51438	3xx8	997 13
…nuc	46009	12739	067 12	46009	12429	046 12	64513	12358	40 007 08
…renk	13864	00055	054 20						
…m	02774	78306	083 23	02764	22314	065 20	02665	65515	052 15
…anola	02864	57315	066 16	02864	22314	069 22	02764	57814	070 14

Auslandorte	Gestern 14h MEZ. ww VhN_L	DDFWN	BBB TT	Gestern 19h MEZ. ww VhN_L	DDFWN	BBB TT	Heute 8h MEZ. ww VhN_L	DDFWN	BBB TT
Messina 065	02 665	19727	10098 2[illegible]	02764	16514	10093 23	03790	37578	10099 20
Toren 0233	03 656	49523	111 20	51548	57648	095 20	05593	24254	05119
Malta 034							04840	28518	098 19
Belgrad	02864	24125	160 2[illegible]	02763	12415	0472[illegible]	03703	16518	027 22
Üsküb	05768	20128	129 21				04790	24112	174 20
Split 0718				04792	12702	05x 19	04758	12705	027 18
Bukarest 75				02684	24115	058 22	04652	24113	066 25
Sofia 720							02890	20416	101 19
Archangelsk	02656	06326	148 08						
Matotschkin S.	02690	28527	162 58						
Leningrad X	05690	08115	123 18						
Ust Zylma X	02736	06566	191 06						
Moskau 09	02x65	10325	143 19	01x63	14213	127 18	03690	12228	115 14
Astrachan 9	01790	10202	200 23	02690	1240x	184 23	01790	12104	162 18
Kiew X	05761	12418	103 22	02790	14416	07[illegible] 19	02792	14155	050xx
Odessa 7	02690	12316	123 16	03648	12418	089 16			
Swerdlowsk X	61651	24357	151 2[illegible]	03752	20522	164 16			
Rabat X				06890	00000	1429 [illegible]	04863	00006	xxx 16
Algier 003							02854	42215	174 18
Tunis 1006	00790	02410	096 22				01754	26811	129 18

Beobachtungen von Nordamerika und Grönland 2h MEZ.

Wetter ww — Windrichtung DD — Windstärke F — Luftdruck (mb) BB — Lufttemperatur (°C) TT

Ort	ww DDF	BB TT	Ort	ww DDF	BB TT	Ort	ww DDF	BB TT	Ort	ww DDF	BB TT	Ort	ww DDF	BB TT	Ort	ww DDF	BB TT
…oosh J.	00 243	40 05 11	Dodge City	00 043	40 14 14	Key West	00 083	40 15 24	Dutch Harbor	01 062	40 06 08	[illegible]	02 082	40 13 19	[illegible]	02 083	40 25 00
…seburg	02 323	16 19	Corpus Christi	02 323	14 25	Charleston	01 203	13 22	Tanana	00 282	06 13	White River	02 041	05 16	Resolution I.	02 308	27 00
… Francisco	02 243	15 14	Duluth	60 344	13 02	Hatteras	00 303	17 21	Cordova	01 243	09 07	[illegible]	00 32[illegible]	04 07	Bermuda	02 162	19 20
…n Diego	xx 283	15 17	St. Joseph	00 242	10 19	Washington	02 122	13 21	Juneau	02 136	06 05	Father Point	02 043	12 08	Julianehaab	00 000	34 06
…gstaff	02 083	10 xx	Little Rock	60 462	15 23	Scranton	60 123	17 14	[illegible]	02 102	05 25	[illegible]	00 043	13 04	Godthaab	00 000	23 07
…lena	02 243	09 19	New Orleans	00 123	17 24	Nantucket	60 122	13 09	Ft. Simpson	02 332	09 04	[illegible]	02 242	15 09	Godhavn	01 201	17 08
…t Lake C.	00 284	12 17	Chicago	60 042	10 12	Portland	02 203	16 12	Prince Rupert	02 182	[illegible]	Sydney	00 202	16 06	Angmagssalik		
…nver	02 123	12 14	Cleveland	02 234	15 18	Eastport	01 203	16 07	Edmonton	02 282	05 13	Cap Race	01 204	13 07	[illegible]		
…aso	00 043	08 24	Nashville	02 163	17 27	Honolulu	00 065	12 24	Medicine Hat	02 162	14 22	[illegible]	02 203	10 06	[illegible]		
…marck	02 042	12 09	Jacksonville	00 383	20 22	Nome	02 322	10 02	The Pas	00 423	10 18	Belle Isle	70 320	07 54	Montreal		

Schiffsmeldungen.

Erläuterung des Schiffsschlüssels: Wochentag P, Erdoktant Q, Breite (Süd unterstr.) LLL, Länge (Ost unterstr.) lll, Zeit (MEZ) ZZ, Windrichtung DD, Windstärke F, Wetter ww, Luftdruck (mb) BB, Sicht V, Lufttemperatur (°C) TT, Kennzahl 3, Untere Wolken C_L, Mittlere Wolken C_M, Obere Wolken C_H, Bedeckungsgrad (alle Wolken) N, Unterschied zw. Luft- u. Wassertemperatur t_g, Dünung K, Richtung der Dünung d, Wetterverlauf W, Bedeckungsgrad (untere Wolken) N_L, Kurs des Schiffes d_s, Geschwindigkeit des Schiffes f, Art der Druckänderung i. d. letzten 3 Stunden a, und Betrag bb.

7. Mai 1932

Schiffsname	P Q LLL	lll ZZ	DDF ww	BB V TT	3 C_L C_M C_H N	t_g K d W N_L	d_s f a bb
…tonio Delfino	6 0 122	269 19	023 02	14 713	3 0 3 0 4	40000	45507
…esden	7 0 416	539 07	204 02	17 707	3 6 0 0 5	70015	65102
…neral v. Steuben	7 0 403	631 01	284 01	21 913	3 1 x x 2	26321	
…utschland	7 0 412	534 07	263 01	18 812	3 0 7 0 4	24710	27307
…utschland	7 0 411	557 01	265 02	17 811	3 1 x x 5	84715	27301
…uropa	70 470	308 13	102 02	27 815	3 0 7 0 6	62120	6x301
…utschland	70 414	507 13	000 02	22 809	3 1 7 6 5	82611	27307
…esden	70 414	566 13	284 02	21 810	3 6 4 x 6	94015	65314
…gdalena	70 485	098 13	263 09	11 809	3 2 0 8 4	72703	
…esden	70 415	548 07	245 01	18 808	3 0 0 9 3	40000	65103
…neral v. Steuben	70 403	610 07	303 02	22 911	3 4 x x 5	90015	26302
…tonio Delfino	70 096	278 07	044 00	14 724	3 0 0 0 0	40000	45803
…neral v. Steuben	70 404	589 13	303 02	22 912	3 2 x x 5	40025	26403
…erlin	70 498	098 13	282 12	10 809	3 8 0 1 5	71875	66306
…remen	70 424	420 13	246 61	18 711	3 6 0 0 8	89958	29301
…ilwaukee	70 402	673 13	413 03	15 709	3 8 x x 8	20058	26303
…utschland	70 419	482 19	243 01	22 810	3 0 7 0 4	42510	27300
…bert Ballin	70 496	134 19	303 25	09 810	3 8 7 0 5	71774	67300
…erlin	70 497	123 19	282 02	09 809	3 2 3 0 6	70023	66200
…agdalena	70 494	077 19	261 01	09 808	3 3 0 0 4	71814	
…remen	70 446	395 19	185 61	19 715	3 6 0 0 8	40048	29302
…ilwaukee	70 402	651 19	023 03	137 15	3 0 2 x 8	74920	26805
…resden	70 412	589 19	243 03	118 12	3 3 0 0 8	70028	65100
…dolph Woermann	70 374	116 19	323 02	208 14	3 1 0 1 4	64804	84302
…tonio Delfino	70 070	288 19	044 01	137 28	3 4 0 0 4	30004	45505
	71 395	125 13	324 01	228 19	3 8 0 0 4	12814	55324
	70 442	088 19	305 90	148 12	3 9 7 9 4	54753	14701
	70 518	220 19	266 03	167 09	3 9 0 0 8	74728	26823
	70 425	129 19	303 01	208 19	3 3 0 0 2	84712	26300
	70 563	206 13	314 10	228 12	3 9 6 x 6	35773	66200
	70 474	394 13	124 05	158 15	3 4 0 0 3	40013	16403
	70 465	409 09	143 03	158 16	3 6 x x 8	40048	16903
	70 462	216 13	304 02	238 54	3 4 1 x 7	64114	15906
	70 505	204 13	296 14	167 49	3 6 1 x 7	64776	66306
	70 512	245 13	306 10	219 46	3 3 1 1 5	84723	26916
	70 403	126 13	283 01	227 60	3 1 0 0 3	33803	45312
	70 390	309 13	000 01	142 1x	3 0 0 2 4	22210	
	70 367	329 13	000 01	209 19	3 0 0 9 3	32200	
	70 377	331 13	062 02	268 17	3 4 5 0 5	42203	55302
	70 540	232 13	306 80	188 09	3 6 0 0 8	66928	26815

8. Mai 1932

Schiffsname	P Q LLL	lll ZZ	DDF ww	BB V TT	3 C_L C_M C_H N	t_g K d W N_L	d_s f a bb
Seattle	1 0 468	221 07	185 21	21 712	3 6 0 0 4	54814	
Adolph Woermann	1 0 395	110 07	282 01	20 813	3 3 0 0 4	73704	84605
Bremen	10 453	356 01	185 03	20 814	3 6 9 0 8	60024	29603
Europa	10 469	397 01	244 51	19 711	3 3 0 0 8	81278	6x500
Berlin	10 496	148 01	265 02	08 811	3 5 x x 5	51775	66807
Albert Ballin	10 494	162 01	285 02	10 711	3 8 0 0 4	64844	67300
Cap Arkona	15 012	315 01	124 01	14 827	3 3 7 0 4	40013	
Dresden	10 411	602 07	126 21	10 014	3 6 x x 7	47557	65949
Milwaukee	10 403	631 01	035 05	125 09	3 3 x x 8	90538	20800
Deutschland	10 425	454 07	244 02	228 09	3 0 7 0 8	82610	27300
Albert Ballin	10 490	193 07	266 25	108 11	3 9 4 0 5	64774	67300
Bremen	10 458	320 07	164 22	188 15	3 5 3 x 8	60055	29801
Deutschland	10 429	440 07	282 03	208 12	3 0 5 0 8	72720	27808
Milwaukee	10 403	611 07	025 05	106 11	3 3 x x 8	84838	26607
Berlin	10 434	121 07	265 02	088 11	3 4 x x 7	61779	66300
General v. Steuben	10 405	583 07	202 04	148 12	3 6 x x 8	70028	26813
Antonio Delfino	10 045	197 07	044 63	126 27	3 5 0 0 5	60005	44607
	10 545	260 01	285 81	169 10	3 9 7 x 6	35845	56315
	10 518	284 07	284 02	169 08	3 8 9 x 6	45814	56200
	10 488	268 19	125 02	167 15	3 5 7 x 7	10301	
	10 565	001 01	304 02	03 806	3 3 2 0 4	75873	
	13 577	018 07	323 81	03 905	3 3 2 x 7	72874	17303
	13 566	048 01	182 02	04 806	3 5 3 1 4	50024	45000
	13 552	046 07	204 01	04 907	3 1 0 1 4	50004	45405
	70 624	111 25	019 02	11 905	3 3 0 0 5	79175	23610
	10 623	100 01	045 02	11 905	3 3 0 0 4	75124	23303
	13 577	032 07	133 02	02 805	3 9 5 7 5	70073	55300
	13 557	021 07	163 01	05 606	3 1 0 2 3	62702	86302
	13 487	430 07	124 03	19 951	3 8 x x 8	50028	00604
	13 405	031 07	244 01	07 812	3 4 8 0 3	65613	5510x
	13 410	069 07	285 01	08 814	3 1 0 0 3	34723	76301
	13 406	072 07	245 00	05 814	3 0 0 0 0	34610	76300
	10 473	083 07	222 03	07 810	3 0 0 1 8	70010	
	10 430	096 07	215 13	14 811	3 3 x 9 4	4267x	
	10 524	170 07	305 14	06 807	3 9 0 0 8	83728	26810
	10 550	151 07	324 01	03 807	3 1 x 4 4	73023	26814
	10 459	074 07	245 10	07 814	3 4 7 9 4	79613	14911
	13 330	162 00	221 01	16 721	3 1 7 0 3	X0001	75605
	13 338	248 07	221 00	15 822	3 0 0 0 0	X0000	75300
	10 478	158 07	266 10	10 741	3 9 8 6 6	66774	25813

Witterungsübersicht.

Sonntag, den 8. Mai 1932.

Die Nordsee-Zyklone füllt sich langsam weiter auf. Vor der mittelnorwegischen Küste dagegen lebt jetzt die Zyklonen-Tätigkeit wieder auf; denn dorthin wird nun südosteuropäische Warmluft – bis Mittelfinnland ist sie heute gelangt – durch die sich verstärkende Ostströmung am Südhange des Barentsmeer-Hochs verfrachtet. Auch das über der Ostgrönland-See heute erkennbare Tief wird späterhin dadurch weitere Energiezufuhr erhalten.

Aus dem Raume südwestlich Island ist eine Störung rasch nach Südosten vorgedrungen; sie vertiefte sich stetig und ist heute früh in zwei Kerne gespalten. Der lebensfähigere scheint der südlichere, langsam in östlicher Richtung ziehende zu sein. Eine nur noch schwache Hochdruckbrücke trennt dieses Zyklonensystem von einem Teilkern der Neufundland-Zyklone, vor dem das Azoren-Hoch nach Osten zurückweicht.

Die gestern über dem Weichselgebiet befindliche Hauptzyklone des Ost-, Südost- und Südwest-Europa umfassenden Zyklonen-Systems ist nach Nordosten abgewandert und hat sich in zahlreiche Teilkerne aufgelöst. Lebensfähig sind von diesen jedoch nur der über Lettland und Mittelfinnland befindliche.

Etwa an der gleichen Stelle, jedoch etwas südlicher, liegt heute eine neue Zyklone. Auf ihre Entwicklung deutete gestern bereits das schwache Fallgebiet zwischen Bern und Genf hin. Sie ist kräftiger entwickelt als die gestrige und vertieft sich noch weiter. Ihre Zugrichtung wird ebenfalls eine nordöstliche sein. Die jetzt über Oberitalien gelegene Zyklone wird ihr bald über Ungarn hinweg nachfolgen. Diese Zyklone ist das letzte Glied der von Südwesten heranfgekommenen Zyklonenkette.

Für West- und Mitteleuropa wird jetzt das Azorenhoch durch seinen bis zum Rhein vorgestreckten und ostwärts sich ausbreitenden Hochdruckteil wetterbestimmend.

gez. Dr. Wittenbecher

Höhenluft-Beobachtungen.

Ort Seehöhe (m)	Zeit (MEZ.)	Einheit	Höhen-Temperaturen und -Feuchtigkeiten										Bemerkungen
		m											
		°C											
		%					Nachträge vom 8. V. 32.						
Lindenberg 106	10	m	Boden	300	400	700	1300	1600					
		°C	11,0	8,8	7,0	5,0	2,5	1,0					
		%	80	86	92	98	92	98					
		mb	989	973	955	927	877	823					
De Bilt 3	9	m	Boden	200	500	1000	1500	2000	2500	3000	4000	5000	
		°C	–	6	3	–2	–4	–7	–10	–12	–18	–24	
		%	–	85	85	85	95	75	75	35	35	35	
		mb	–	982	946	888	835	783	734	687	602	526	
Helder 6	9	m	Boden	200	500	1000	1500	2000	2500	3000	4000	5000	
		°C	–	5	3	–1	–5	–8	–12	–15	–20	–27	
		%	–	75	75	85	75	75	85	65	45	15	
		mb	–	980	944	887	832	780	731	685	599	523	
		m											
		°C											
		%											

Höhenwinde.

Ort	Seehöhe (m)	Zeit (MEZ.)	0 7 T.	200 8 T.	500 9 T.	1000 10 T.	1500 11 T.	2000 12 T.	2500 13 T.	3000 14 T.	3500 15 T.	4000 16 T.	4500 17 T.	5000 18 T.	6 T. 19 T.
Lemberg 365	320	7		S.W 8	SW 12	SW 13	SW 13								
Farnborough 201	72	8				WSW 6		W 7		W 8					
Lympne 177	107	7				WSW 5		SW 7		SWzW 9					
									Nachträge						
Krakau 240	219	14	W 2		WzN 5	WzS 6	WzS 5	WzS 9							
Avord 98	170	13			WSW 1	NEzN 3	NNW 4	NW 6		WzN 6					
Le Havre 201	100	14		NW 6	NW 6	SWzS 6	W 7	WSW 5							
Ankona 150	9	14		SEzE 3		SWzW 4		SW 9							
Triest 210	26	14			SW 16	SWzS 6	SWzS 7								
Livorno 224	24	14			SSE 11			S 9		WSW 12					
F. hafen 237	400	17	NEzE 4												

Ort	Seehöhe (m)	Zeit (MEZ.)	0 7 T.	200 8 T.	500 9 T.	1000 10 T.	1500 11 T.	2000 12 T.	2500 13 T.	3000 14 T.	3500 15 T.	4000 16 T.	4500 17 T.	5000 18 T.	6 T. 19 T.
Üsküb 221	244	8	NW 4		NW 5	WSW 3	SSE 1	SW 8		SW 14					
W. haven 765	5	8	NW 4	NNW 5	NNW 4	NNW 3	SW 2	SWzS 4	2200 SW 5	2500 SzW 5	2700 SWzS 7	3000 SSW 1			
Krakau 240	219	18	SW 3		SW 4	SW 4	WzS 4	WzS 6		W 7					
Aldergrove 014	73	18				NzE 7		NNW 6		NNW 6					
Holyhead 279	8	18				NzW 3		NNW 5		NW 8					
Croydon 150	74	18			SWzS 5	SW 3	WNW 4								
Tours 200	97	18		NNW 4	NNW 7	NWzW 8	WzN 7	W 6	WzN						
Châteauroux 140	163	19			WzS 6	W 3	NNzW 7	WNW 8		W 7					

Höhenwinde über See.

Schiff	Besteck	Zeit (MEZ.)	0 7 T.	200 8 T.	500 9 T.	1000 10 T.	1500 11 T.	2000 12 T.	2500 13 T.	3000 14 T.	3500 15 T.	4000 16 T.	4500 17 T.	5000 18 T.	6 T. 19 T.
Cap Ankona	05.0 S 33.2 W	7.5.32 8¹⁰	ESE 4			600 SE 6	1200 WzS 2	1800 NEzE 3	2400 ESE 7	E 5	3200 ENE 4				
Cap Arcona	02.7 S 31.9 W	7.5.32. 20.	E 7			600 SEzS 7	1200 SzE 5	1800 EzN 8	E 5	NEzE 5	E 6				
Deutschland	42.0 N 47.0 W	8.5.32 20			400 NNW 4	600 N 10			2100 S 10	2400 SW 8	3000 WSW 14				
Deutschland	43.7 N 41.3 W	8.5.32 10		300 W 4		800 WzS 8	1200 NEzN 8	1500 SzE 22							

Täglicher Wetterbericht.

Jahrgang: 57 Nr.: 130

Herausgegeben von der Deutschen Seewarte.
Verlagsort Hamburg.

Montag, den 9. Mai 1932

Versendung 6mal wöchentlich. Der Sonntagsbericht erscheint nachträglich.

Erläuterung: Die Beobachtungen sind sämtlich in der Form der 1929 in Kopenhagen beschlossenen Einheitsschlüssel wiedergegeben; die ausländischen jedoch zum Teil gekürzt. Kurze Erläuterungen zu den einzelnen Ziffern werden am 1. eines jeden Monats dem Täglichen Wetterbericht beigegeben. Eingehend finden sie sich in „Schlüssel und Anweisung für Obstelegramme", Aufl. 1, 1930, zu beziehen von der Deutschen Seewarte, Hamburg. **Luftdruck** in Millibar, umgerechnet auf den Meeresspiegel, **bei Bergen auf die nächste Tausenderhöhe** (1000 mb = 750.1 mm, bezogen auf 0° C und Schwere in 45° Breite). **Temperatur** in Celsiusgraden. **Windrichtung**: 08 = E, 16 = S, 24 = W, 32 = N. **Windstärke** nach Beaufort-Teilung (0 = Stille, 12 = Orkan). **Die Wolkenhöhe** (h) bezeichnet bei Bergen, wenn Wolken unter Orthöhe vorhanden sind, den Abstand von der Oberfläche dieser Wolken.

Erläuterung des Schlüssels	Untere Wolken	Mittlere Wolken	Wetter	Sicht	Wolkenhöhe	Bedeckungsgrad (untere Wolken)	Windrichtung	Windstärke	Wetterverlauf	Bedeckungsgrad (alle Wolk.)	Luftdruck (mb)	Lufttemperatur (°C)	Relative Feuchte	Obere Wolken	Art der Druckänderung i. d. letzten 3 Stunden und Betrag	Niederschlagmenge (mm)	Höchsttemperatur	Tiefsttemperatur	Seegang	Sicht nach See	Erdbodenzustand	Unterschied zw. Luft- u. Wassertemperatur	Dünung	Richtung der Dünung
	C_L	C_M	ww	V	h	N_L	DD	F	W	N	BBB	TT	U	C_H	a bb	RR	MM	mm	S	V_s	E	t_d	K	d

Deutsche Binnenlandorte	Gestern 14h MEZ. $C_L C_M$	ww VhN_L	DDF WN	BBB TT	U C_H abb	Gestern 19h MEZ. $C_L C_M$	ww VhN_L	DDF WN	BBB TT	U C_H abb	R_2R_2 MM E	Heute 8h MEZ. $C_L C_M$	ww VhN_L	DDF WN	BBB TT	U C_H abb	R_1R_1 mm E
Wilhelmshaven 10430	3 2	35 833	023 75	10075 09	60 203	3 0	01 752	022 02	10059 09	60 300	XX 0X X	8 0	81 647	126 17	10071 08	80 810	07 04 0
Bremen X	6 X	61 748	282 58	073 08	8X 205	5 1	01 751	041 72	079 10	60 303	03 51 0	0 7	01 750	102 33	077 18	86 502	01 03 0
Hamburg 1403	9 2	61 645	000 58	077 09	7X 201	5 X	03 756	000 56	080 08	3X 402	01 09 1	0 3	02 470	201 33	087 07	90 200	00 03 0
Kiel X	6 X	66 628	282 58	083 05	9X 305	5 X	02 637	281 27	082 09	7X 300	28 12 1	0 0	05 590	241 20	086 06	90 305	00 01 1
Flensburg X	3 3	02 754	181 27	067 10	7X 303	2 3	01 743	241 04	080 12	70 300	00 12 0	4 0	02 X54	081 14	XXX 05	90 301	00 53 1
Stettin 10404	6 X	64 738	323 58	053 06	8X 303	6 X	03 738	323 58	061 06	8X 303	03 11 1	8 3	02 844	282 57	059 08	8X 300	97 05 0
Danzig 10405	5 X	03 748	304 28	035 06	9X 507	6 X	51 628	304 78	029 05	9X 706	97 06 1	6 X	64 538	036 58	004 03	8X 603	05 03 1
Königsberg i. Pr.	5 2	03 726	324 48	023 09	9X 705	5 X	03 728	023 28	013 07	9X 7XX	97 09 8	X X	46 309	324 59	9973 06	9X 705	00 05 0
Aachen 10407	2 0	02 755	281 25	082 11	50 402	2 6	01 853	183 74	084 10	50 501	97 12 0	5 7	02 853	165 47	10047 02	2X 507	10 02 0
Nordhorn X	2 0	01 754	281 14	071 12	49 301	8 6	02 755	281 26	077 11	50 301	00 45 0	0 3	02 690	142 25	059 07	70 305	00 01 0
Hannover 10421	8 1	02 753	042 55	074 10	88 301	4 7	01 853	000 54	084 09	7X 300	04 11 1	1 5	41 661	121 33	090 07	91 300	97 51 1
Erfurt 10426	6 2	51 746	021 48	071 06	8X 302	5 4	22 855	271 56	079 08	75 304	99 09 1	6 0	05 690	181 03	096 06	72 901	00 03 1
Magdeburg X	8 X	03 858	303 28	070 08	7X 303	8 1	02 755	323 16	073 09	7X 202	00 09 1	5 0	05 554	222 54	092 06	90 301	00 04 1
Berlin 10440	6 2	21 635	303 48	054 06	9X 302	6 2	03 745	322 48	064 07	9X 504	01 08 1	0 3	05 680	322 47	077 08	77 303	02 04 1
Dresden 10540	6 X	64 738	284 58	042 06	8X 304	6 X	03 738	325 78	052 06	8X 405	01 07 1	9 2	03 644	283 38	080 08	78 305	97 05 0
Grünberg i. Schl. X	6 X	62 538	304 48	021 06	9X 404	6 X	62 748	284 58	039 04	9X 404	03 07 1	6 2	61 754	284 58	059 05	9X 405	97 03 1
Breslau 10411	6 2	58 425	243 58	9997 12	9X 300	6 2	03 745	283 58	016 08	8X 300	02 45 1	6 X	64 638	284 58	046 04	9X 407	14 03 1
Essen 10437	2 0	02 755	242 15	10075 11	61 801	7 X	02 755	143 45	084 09	7X 305	00 43 0	4 3	01 871	124 14	053 02	75 205	00 04 0
Mirow X												5 2	01 863	302 16	075 06	97 3XX	00 04 0
Hof X	6 2	62 636	282 58	070 04	9X 104	6 2	22 635	282 58	077 04	9X 405	02 04 1	7 1	05 654	341 15	099 05	91 303	97 01 1
Gleiwitz X	1 6	02 864	203 24	9975 18	60 303	0 2	03 770	283 25	9991 11	5X 403	00 20 0	6 X	62 628	245 68	038 01	9X 207	31 00 4
Frankfurt am Main	2 7	05 754	243 15	10070 15	40 802	0 3	05 790	262 04	10072 12	40 304	00 45 0	5 3	08 455	000 57	091 07	8X 804	95 11 1
Karlsruhe 10413						8 0	02 854	221 14	086 11	60 303	92 13 1	5 3	02 864	201 15	095 10	70 203	00 02 1
Friedrichshafen 10414	6 X	64 648	223 58	093 05	8X 105	6 X	61 752	203 58	111 06	8X 305	08 06 2	5 8	02 873	123 15	131 06	80 102	02 03 1
Furth X	5 2	02 745	323 27	060 09	70 104	5 2	22 864	282 58	080 07	9X 404	02 12 1	4 7	02 763	202 04	105 08	71 300	92 02 1
München 10414	6 2	62 646	615 58	068 07	8X 903	6 X	64 548	375 58	096 05	9X 309	03 08 1	0 3	01 790	224 15	123 07	62 301	02 03 1
Feldberg i. T. 801 m X	2 3	02 735	284 15	8922 07	7X 303	0 3	01 780	285 13	8923 04	70 402	00 08 0	6 3	49 505	164 66	8920 02	9X 902	93 01 1
Kahler Asten 850 m X	6 X	71 828	263 68	8926 04	8X 104	4 0	02 834	203 14	8922 04	60 301	97 06 0	0 3	02 890	165 15	8928 04	72 803	00 01 0
Wasserkuppe 926 m X	6 2	03 647	304 28	8922 02	9X 308	4 2	05 511	103 24	8924 02	91 301	03 05 2	0 7	02 860	204 15	8913 04	78 900	00 50 1
Brocken 1153 m X	X X	46 109	305 69	8896 00	9X 303	X X	77 009	265 69	8814 51	9X 305	02 00 8	0 3	04 758	222 66	8920 51	7X 300	01 53 8
Fichtelberg 1213 m X	X X	77 009	306 69	8876 51	9X 304	X X	46 009	027 69	8880 51	9X 301	02 05 7	X X	46 009	304 59	8915 51	9X 306	00 52 5
Schneekoppe 1618 m 10423	X X	61 609	202 59	7831 03	9X 307	X X	48 809	326 39	7844 51	9X 801	01 06 6	X X	74 009	328 69	7839 55	9X 300	03 56 9
Feldberg, Schw. 1497 m X	X X	44 109	023 69	8933 52	9X 307	5 3	05 604	241 67	8944 52	9X 304	02 51 7	6 X	79 009	537 69	8946 52	9X 803	95 53 8
Zugspitze 2962 m 10416	X X	77 009	042 69	6917 59	9X 402	X X	77 009	302 69	6927 61	9X 303	07 68 9	0 1	39 113	245 64	6958 68	92 403	05 62 9

Deutsche Küstenorte ° und Feuerschiffe †	Gestern 14h MEZ. $C_L C_M$	ww VhN_L	DDF WN	BBB TT	U C_H abb	Gestern 19h MEZ. $C_L C_M$	ww VhN_L	DDF WN	BBB TT	U C_H abb	R_2R_2 $\frac{S\ V_s\ E}{t_d\ K\ d}$	Heute 8h MEZ. $C_L C_M$	ww VhN_L	DDF WN	BBB TT	U C_H abb	R_1R_1 $\frac{S\ V_s\ E}{t_d\ K\ d}$
Borkumriff X †	3 0	03 856	000 78	XXX 11	67 203	3 4	01 764	182 24	XXX 08	70 801	93 41 6	3 0	01 773	461 05	XXX 09	60 803	00 31 7
Borkum X °	1 1	02 743	283 15	10078 09	78 102	8 7	02 644	041 26	10084 07	8X 202	02 06 1	5 7	02 743	102 14	10064 08	78 803	00 17 0
Außenjade X †	1 0	01 643	000 03	XXX 13	60 303	5 0	01 653	009 13	XXX 10	70 301	00 21 8	4 0	02 755	141 15	XXX 08	08 802	00 31 7
Cuxhaven 10463 °	2 0	01 733	302 13	086 07	X0 304	0 5	01 770	302 16	087 10	X0 302	XX 17 0	5 X	05 648	141 28	087 07	XX 501	XX 16 0
Elbe I X †	0 1	02 750	181 15	XXX 10	72 302	0 0	00 790	021 00	XXX 11	60 300	00 30 0	2 1	02 754	141 55	XXX 08	80 200	00 50 0
Helgoland 10465 °	0 0	00 790	242 00	083 09	80 304	0 0	03 690	221 28	084 10	87 301	XX 46 0	0 9	02 746	482 26	080 09	9X 300	XX 17 0
Amrumbank 10461 †	0 0	00 890	241 00	XXX 10	70 303	0 0	00 890	241 00	XXX 09	80 301	00 31 6	5 X	03 868	161 28	XXX 09	8X 301	00 30 0
List X °	2 0	01 860	243 03	064 10	50 300	0 0	00 890	201 00	074 08	70 301	00 XX 0	5 2	02 643	041 24	074 08	7X 801	00 0X 0
Bülk X °	6 2	51 735	223 48	075 10	XX 303	0 2	03 790	282 28	077 09	XX 301	97 07 0	0 0	05 600	242 00	083 06	X0 301	00 06 0
Marienleuchte X °	5 X	02 737	101 27	XXX 12	0X 302	5 X	02 736	282 26	XXX 08	0X 303	00 17 0	0 0	01 690	302 11	XXX 07	0X 301	00 16 0
Fehmarnbelt X †	5 X	12 667	241 27	077 13	7X 301	2 X	02 666	263 26	070 08	8X 302	XX 40 0	0 0	05 690	282 00	087 07	80 301	XX 30 0
Warnemünde X °	7 7	02 744	322 27	070 08	8X 300	0 7	02 796	321 26	074 08	8X 300	00 07 0	0 0	05 690	303 10	091 08	9X 303	00 16 0
Arkona 10464 °	0 2	03 890	062 28	061 06	9X 301	0 2	03 790	000 18	069 06	89 302	97 08 1	0 0	05 690	085 04	067 09	87 303	00 44 0
Adlergrund X †	7 X	03 858	031 58	059 08	8X 301	3 X	03 858	261 28	059 07	8X 300	W.-Temp. 5°	1 4	01 952	303 03	050 08	80 300	W.-Temp. 5°
Rügenwaldermünde X °	6 X	62 538	323 58	061 05	9X 702	6 X	64 538	323 58	061 04	9X 300	12 35 2	6 7	03 644	305 28	057 06	9X 803	00 46 1
Memel 10467 °	0 2	03 790	262 28	037 08	8X 901							0 2	03 790	022 28	9977 08	9X 806	00 2X X

Deutsche Küstenorte ° und Feuerschiffe †	Gestern 17h MEZ. $C_L C_M$	ww VhN_L	DDF WN	BBB TT	U C_H abb	Heute 2h MEZ. $C_L C_M$	ww VhN_L	DDF WN	BBB TT	U C_H abb		Heute 11h MEZ. $C_L C_M$	ww VhN_L	DDF WN	BBB TT	U C_H abb	
Borkumriff †	3 4	28 755	141 76	XXX 09	70 401	0 0	00 790	162 00	XXX 07	80 302		0 9	01 793	083 03	XXX 09	70 913	
Borkum °	3 7	93 644	000 28	10079 09	8X 301	X X	02 7X9	163 14	10083 07	6X 601		0 7	02 652	085 25	10048 11	50 908	
Außenjade †	0 0	00 690	000 00	XXX 13	60 301				XXX			1 5	01 643	102 13	XXX 10	80 800	
Wilhelmshaven °	1 0	01 742	022 02	079 08	80 300	X X	02 6X5	142 25	088 07	9X 301		5 0	01 653	123 13	060 10	60 803	
Cuxhaven °						0 0	00 790	221 00	096 06	X0 302		1 0	01 651	102 14	XXX XX	X8 805	XX 06 0
Elbe I †	0 0	01 790	301 03	XXX 14	52 302				XXX			1 1	02 774	122 15	XXX 09	72 705	
Helgoland °	0 0	03 798	221 28	083 10	87 300	X X	02 6XX	181 1X	083 07	8X 302		4 1	02 740	143 25	028 11	8X 501	
Amrumbank †	0 0	00 890	221 00	XXX 09	80 300				XXX			7 7	01 882	122 14	XXX 10	7X 806	
List °	0 0	01 770	242 01	073 09	71 304	X X	01 744	241 14	079 05	8X 303		8 0	05 646	122 26	164 09	7X 805	
Bülk °	0 2	03 790	284 28	075 09	XX 300							0 0	05 600	123 00	080 10	X0 801	
Marienleuchte °	5 X	03 738	282 28	XXX 10	0X 301							0 0	00 6X0	302 05	XXX 10	90 302	
Fehmarnbelt †	3 X	10 668	263 28	074 10	7X 001												
Arkona °	6 7	03 890	081 18	064 06	8X 301							0 0	05 690	285 03	061 09	88 604	
Adlergrund †												7 X	03 858	282 28	146 10	7X 602	W.-Temp. 5°

Nachdruck und Verwendung für öffentliche [illegible]

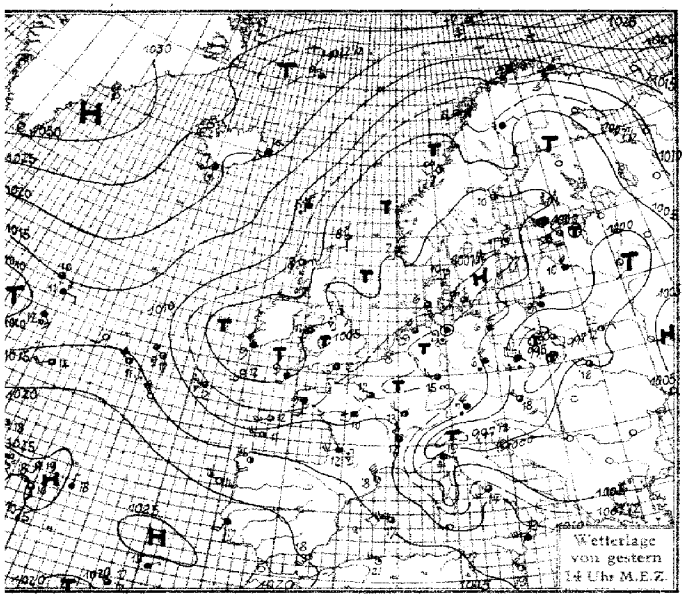

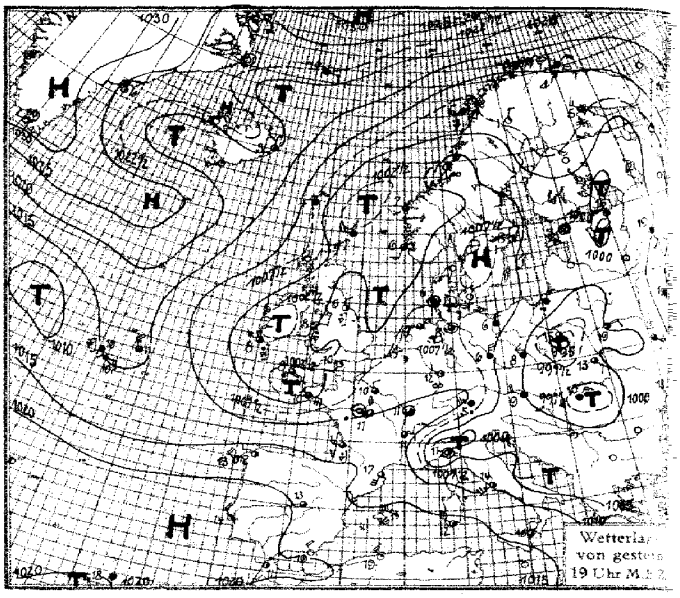

Luftdruck, Temperatur, Wind, Himmelszustand der nördlichen Halbkugel, 2 Uhr M.E.Z.

SEEWARTE

Montag, 9. Mai 1932

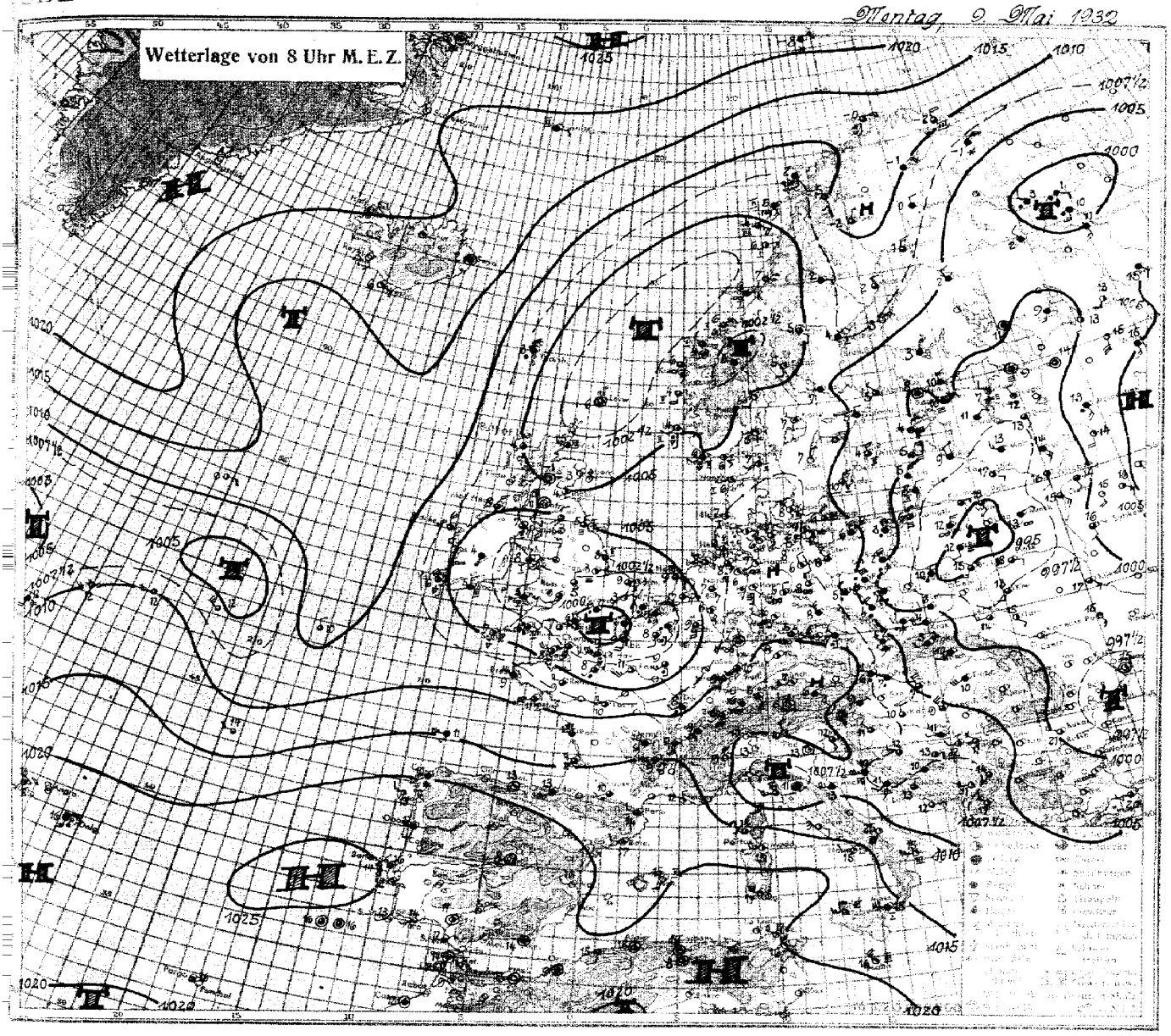

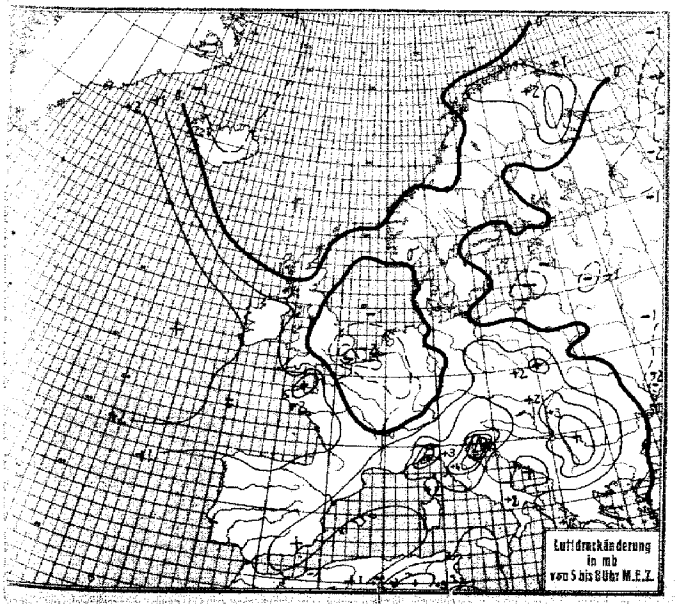

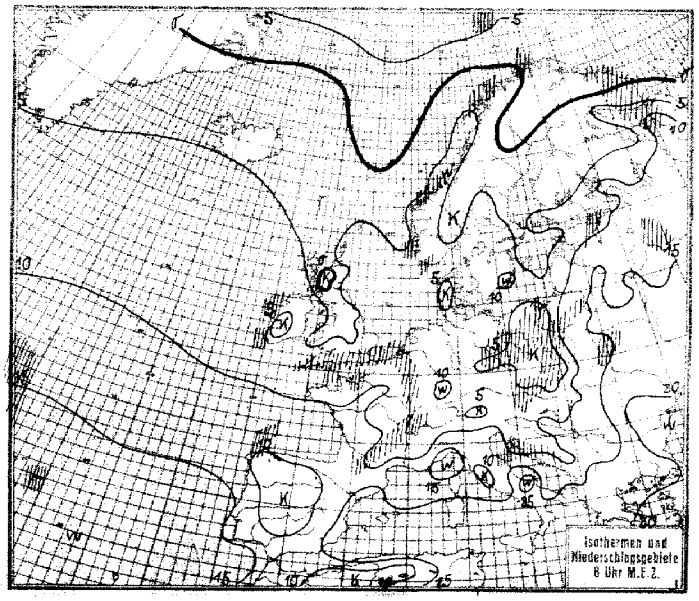

Montag, den 9. Mai 1937

Erläuterung des Landschlüssels

Ausland-orte (Küstenorte o)	Untere Wolken C_L	Mittlere Wolken C_M	Wetter ww	Sicht V	Wolkenhöhe h	Bedeckungsgrad tiefster Wolken N_L	Windrichtung DD	Windstärke F	Wetterverlauf W	Bedeckungsgrad aller Wolken N	Luftdruck (mb) BBB	Lufttemperatur (°C) TT	Relative Feuchte U	Obere Wolken C_H	Art der Druckänderung i.d. letzten 3 Stunden und Betrag a	Niederschlagsmenge (mm) bb	Höchsttemperatur RR	Tiefsttemperatur MM	Seegang S	Sicht nach See V_s	Erdbodenzustand E
	Gestern 14h MEZ.							Gestern 19h MEZ.									Heute 8h MEZ.				
	$C_L C_M$	ww Vh N_L	DD F W N	BBB TT	U C_H a bb	$C_L C_M$	ww Vh N_L	DD F W N	BBB TT	U C_H a bb	$R_2 R_2$ mm	S V_s	E	$C_L C_M$	ww Vh N_L	DD F W N	BBB TT	U C_H a bb	$R_1 R_1$ mm	S V_s	E
Thorshavn	60	61 523	323 28	10084 05	80 301	60	61 628	024 28	10079 03	80 801	97 36	0		60	62 628	384 53	10056 03	90 804	92 361		
Reykjavik	00	01 990	000 02	212 06	54 803	10	01 962	281 14	1897 09	54 803	-			00	00 990	122 00	172 03	60 300	00 xx 0		
Isafjord	00	00 x90	042 00	250 04	x0 800	00	00 x90	042 00	236 04	x0 808	-										
Akureyri	4x	02 xx5	042 15	242 03	xx 808	5x	02 xx4	323 14	230 03	xx 808	-			5x	01 xx3	032 03	190 02	xx 808	-		
Seydisfjord	02	02 x90	023 15	242 03	xx 803	02	02 x90	321 14	207 03	xx 803	-			6x	03 xx8	000 18	180 02	xx 803	-		
Westmann	6x	10 xx5	203 55	207 07	xx 800	10	01 xx3	203 03	190 07	x0 810	-			1x	01 xx2	104 02	170 06	xx 600	-		
Aberdeen	3x	10 855	284 75	046 08	6x 201	3x	10 855	123 15	051 07	7x 203	97 18	1		00	00 790	281 00	xxx 03	90 401	00 071		
Malin Head	30	10 853	043 73	046 08	81 300	5x	02 852	143 76	042 07	80 600	97 18	0		80	01 854	013 14	052 08	80 405	00 18 0		
Tynemouth	20	25 854	122 74	055 07	70 102	30	25 644	322 74	064 06	80 404	92 16	1		20	45 355	322 35	050 05	90 602	03 13 1		
Croydon	8x	02 766	222 16	065 10	4x 801	70	25 664	191 75	059 10	51 901	97 12	0		6x	64 418	021 58	9998 06	9x 809	02 03 1		
Lerwick	80	02 845	152 15	031 08	70 302	50	02 844	243 15	027 07	72 803	00 xx	0		59	02 854	000 78	10011 06	80 300	01 xx 1		
Valentia	62	03 955	233 28	040 09	5x 601	87	25 854	243 77	040 08	7x 401	93 28	1		92	27 845	235 76	067 06	8x 410	01 38 1		
Guernsey	71	01 953	161 74	072 11	61 701	81	02 955	122 18	058 09	70 908	01 29	0		81	22 758	245 57	029 08	90 310	05 47 1		
Stornoway	86	01 943	063 14	059 08	60 300									86	02 844	322 76	050 04	90 501	97 08 1		
Holyhead						40	81 857	182 17	050 08	73 904	97 08	0		67	02 752	094 57	027 08	88 402	01 17 1		
Yarmouth	80	25 657	141 77	062 08	90 201	96	02 654	141 75	058 09	70 300	01 26	1		05	02 690	063 75	019 09	30 806	97 26 0		
Blacksod P.														30	81 854	324 74	069 07	70 308	03 481		
Scilly	8x	03 868	174 78	044 09	8x 804	9x	22 757	102 57	026 08	9x 703	02 27	1		30	81 854	xxx 74	048 07	80 408	02 48 1		
Myggbukta	00	40 390	161 30	266 52	90 808	05	01 990	122 12	251 00	90 883	00 x9	4		xx	46 209	000 39	218 55	9x 306	00 x2 4		
Jan Mayen	5x	02 947	211 27	235 00	7x 803	5x	03 948	092 28	225 50	7x 802	97 29	1		57	02 954	082 27	192 50	6x 804	00 29 4		
Longyearbyen	50	01 943	282 13	309 54	40 802	5x	02 945	282 25	284 55	5x 804	00 xx	8		5x	02 955	321 15	244 54	5x 801	00 xx 8		
Bäreninsel	8x	26 856	055 76	264 57	8x 803	53	02 954	054 27	251 57	8x 805	97 49	9		5x	71 868	044 28	206 58	7x 802	97 x8 9		
Vardö	6x	71 638	044 68	146 00	7x 809	5x	76 118	034 68	116 51	9x 807	01 41	9		38	02 944	324 65	102 52	93 304	02 399		
Ingöy	8x	83 468	086 28	136 01	7x 705	82	74 468	067 68	125 53	9x 803	01 748			82	26 955	065 76	129 50	8x 300	01 598		
Andenes	52	02 974	063 26	069 04	70 804	54	01 972	103 03	069 04	74 401	00 39	0		62	68 753	132 28	073 02	8x 404	97 370		
Röst	11	02 961	084 46	053 05	64 201	31	81 963	073 77	037 05	60 302	97 19	1		50	02 955	095 25	047 04	87 702	00 390		
Nordöyan	20	05 952	222 02	045 07	70 304	80	05 952	162 02	056 07	70 304	00 19	0		82	05 853	082 28	030 06	8x 302	00 18 0		
Ona						17	02 981	281 26	045 06	8x 601	00 19	0		82	10 825	272 27	036 04	10 xxx	00 18 0		
Krakenes						73	02 953	203 27	039 07	8x 101	00 29	0		87	02 843	183 77	036 06	8x 501	97 38 1		
Utsira	50	02 965	182 15	047 07	70 300	80	02 956	172 16	045 06	80 903	00 29	0		30	25 964	202 74	049 04	80 403	01 29 1		
Lista	80	05 954	144 74	053 07	70 303	80	10 955	164 25	048 06	70 602	96 29	1		80	81 955	202 78	055 06	80 300	96 291		
Ferder	24	01 952	202 02	070 08	60 304	25	01 962	242 03	063 07	61 603	00 29	0		80	01 963	231 03	060 06	60 301	00 19 0		
Svandalsflona	30	10 745	123 75	8942 00	60 305	30	10 645	103 75	8910 50	70 300	97 xx	3		30	72 508	222 78	8799 51	70 903	98 544		
Haparanda	6x	02 9x7	323 27	10042 04	7x 303									5x	02 9x5	323 15	10079 01	6x 301	00 50 1		
Jönköping	11	03 901	181 18	070 09	67 301									00	00 990	021 00	064 07	60 102	00 03 1		
Visby	50	02 9x5	323 25	076 03	90 300	04	01 9x0	323 14	10048 04	83 906	00 29	0		50	02 9x5	325 15	043 04	80 601	00 29 0		
Stensele	75	01 964	321 14	048 08	50 804	04	01 980	000 13	146 07	60 300	00 09	0		50	03 958	082 18	069 02	70 302	00 50 0		
Härnösand	10	01 943	302 14	052 10	41 803	05	01 990	162 14	060 05	75 200	00 09	0		01	03 990	042 28	074 04	80 307	00 19 0		
Stockholm	15	01 872	323 13	063 11	43 200	54	01 872	322 14	059 08	53 300	00 11	0		59	02 754	322 16	047 05	7x 300	00 01 0		
Gällivare	6x	03 928	042 68	060 01	6x 802	40	01 961	011 11	077 01	51 303	97 03	8		6x	02 946	021 16	101 52	8x 302	00 59 8		
Kopenhagen	38	02 754	121 27	080 09	92 901									16	01 768	283 64	082 08	90 300	00 27 0		
Skagen	30	01 863	161 03	071 10	70 101									36	02 863	202 14	070 07	80 302	00 28 0		
Hanstholm	61	81 854	201 76	063 06	80 303	-	-	-	xxx 07	70 802	03 18	1		83	01 852	221 73	059 06	80 300	93 18 1		
Helsingfors	5x	02 855	162 25	012 14	7x 501									5x	03 648	323 28	006 10	8x 201	00 08 0		
Sortavala														50	40 258	000 38	008 11	90 300	92 051		
Wasa																					
Enare																					
Dorpat	8x	03 668	262 28	008 15	8x 302	85	03 665	321 58	010 15	8x 400	97 17	0		5x	03 648	042 28	9993 11	8x 300	00 09 0		
Filsand	xx	46 309	025 29	029 04	9x 306	5x	03 748	325 28	021 03	8x 903	00 05	0		xx	46 309	024 39	999 04	9x 807	00 02 1		
Riga	5x	03 748	303 28	024 10	8x 304									5x	40 338	302 28	985 09	9x 802	00 07 0		
Malnava	20	01 854	222 14	9999 19	70 300									5x	03 558	283 28	966 13	9x 803	00 11 1		
Kowno	5x	03 548	000 28	10020 14	7x 802									4x	02 567	061 57	9xxxx	81 xxx	13 11 1		
Warschau	82	02 665	102 05	9977 20	50 803	82	02 655	082 76	965 15	90 802	17 22	1		60	60 528	022 58	951 10	90 401	-		
Krakau	10	02 775	573 15	964 23	42 811	62	93 645	261 28	979 16	80 304	92 23	0		90	03 638	574 28	10030 04	80 310	07 041		
Lemberg	86	02 743	242 94	10010 16	70 707	62	02 643	122 94	998 13	80 707	17 22	2		37	02 734	243 15	9979 14	80 300	01 101		
Pinsk	10	01 744	082 14	9999 22	50 806	80	02 654	082 54	10001 19	60 806	02 23	1		03	02 690	102 15	962 18	70 300	00 150		
Rochefort	20	02 855	202 15	10107 13	60 701									80	02 755	244 25	10114 11	80 306	03 10 2		
Socoa	23	02 862	245 26	143 14	60 303	24	02 80x	223 24	151 13	70 10x	00 15	1		93	02 843	204 26	181 13	8x 304	91 12 1		
Le Bourget	2x	02 766	203 26	087 12	5x 804	9x	88 656	322 76	086 10	7x 400	92 13	1		9x	02 647	205 77	037 11	8x 100	09 08 2		
Lyon	20	02 755	284 75	105 12	40 101	83	02 864	082 16	117 11	60 303	97 13	6		54	02 757	165 27	137 09	7x 301	97 08 0		
Brest	90	03 844	163 28	065 09	7x 802	97	02 754	106 25	031 10	83 xxx	02 11	1		90	02 754	596 25	078 09	73 307	01 081		
Perpignan	24	01 862	617 13	121 18	21 704	24	02 864	516 25	170 17	32 405	00 18	0		25	02 852	262 26	178 14	5x 205	00 09 0		
Le Talut	62	62 745	134 28	088 10	6x 300	80	61 755	207 77	086 11	9x 803	01 12	1		85	02 743	227 26	098 11	80 306	00 10 2		
Tours	62	61 645	182 53	091 10	9x 603	98	61 647	000 57	085 11	8x 501	07 12	2		2x	02 747	264 57	079 10	8x 305	02 08 2		
Le Havre	8x	02 767	241 17	085 10	5x 801	03	02 880	000 27	073 12	6x 803	00 14	0		8x	25 857	577 57	015 09	8x xxx	02 081		
Marseille	20	02 755	646 15	083 15	30 202	40	01 863	644 13	103 14	40 307	00 16	0		5x	01 872	323 03	163 12	70 306	xx xx x		
Helder	01	01 790	224 03	077 10	60 301									40	02 665	102 55	046 09	70 307	94 161		
Vlissingen														6x	02 648	143 58	015 07	9x 807	02 151		
De Bilt	80	02 655	262 16	077 12	4x 300									78	02 754	103 15	039 07	8x 807	00 03 0		
Zürich	0x	64 648	041 58	082 95	9x 304									07	05 690	201 57	115 06	7x 300	91 02 1		
Bern	5x	05 768	103 58	076 08	6x 302									55	05 782	200 55	116 06	70 300	03 03 0		
Säntis	xx	77 109	265 69	xxx 58	9x 102									xx	77 109	224 69	xxx 58	9x 300	08 61 9		
Wien						52	03 954	594 28	005 09	8x 302	05 20	1		62	64 646	264 58	074 06	80 308	07 061		
Klagenfurt														02	01 980	000 54	087 07	90 314	17 051		
Innsbruck						6x	04 558	000 58	075 06	8x 307	04 16	1		5x	01 783	000 53	130 05	9x 107	06 041		
Budapest						5x	02 766	283 96	9990 12	8x 208	04 22	1		4x	02 957	616 17	041 07	6x 604	00 071		
Fünfkirchen						0x	13 765	305 77	10004 15	54 xxx	03 26	2		5x	03 768	322 48	081 09	6x 306	02 071		
Debrecen						6x	91 738	043 98	9968 10	4x 705	07 26	1		6x	03 748	526 18	022 10	8x 310	06 091		
Preßburg	5x	61 858	304 58	028 08	7x 208	67	14 755	304 28	10046 07	7x 205	02 11	0		61	22 643	283 58	086 07	7x 307	05 061		
[illegible]	[illegible]	[illegible]	[illegible]	9986 16	0x 203	5x	03 748	282 28	9994 09	8x 401	97 15	0		6x	96 748	283 58	052 03	9x 307	13 031		

ontag, den 9. Mai 1932

Auslandorte	Gestern 14h MEZ. ww VhN_L	DDFWN	BBB TT	Gestern 19h MEZ. ww VhN_L	DDFWN	BBB TT	Heute 8h MEZ. ww VhN_L	DDFWN	BBB TT
adrid				02 645	222 15	10185 13	00 790	000 00	10225 08
meria	01 743	185 23	10199 18	00 890	284 00	182 19	03 890	000 18	225 14
achon	02 864	245 15	145 17	01 853	266 13	170 16	00 890	183 00	197 15
Coruña	02 744	164 14	162 14	02 865	241 14	165 12	50 558	201 48	199 10
Fernando	00 890	263 00	221 16	00 790	263 00	213 17	02 7X0	041 25	218 12
eneriffa	02 954	084 15	211 21	03 790	223 28	205 19			
ap Juby	00 890	321 00	199 20				00 690	322 00	132 17
o de Oro	05 545	037 18	166 21						
porto				55 656	243 76	208 11	13 546	162 26	225 12
ssabon	02 753	264 04	233 15	01 861	284 01	233 14	02 762	321 04	245 12
cya									
Vicente									
orga	02 653	075 25	208 17	03 7X8	XXX 28	202 18	02 654	XXX 26	217 16
Delgada	02 86X	142 15	259 16				61 744	163 28	234 16
orta	05 763	122 03	252 18				02 753	184 14	215 16
dua/Mailand	03 854	203 58	9975 14	08 355	103 28	011 13	00 690	282 00	098 13
enua	54 638	082 48	10018 19	02 624	000 24	035 11	00 790	102 00	XXX XX
orenz				08 458	206 28	XXX 12	08 448	000 58	069 11
om	02 657	635 27	090 14	02 674	535 24	091 14	00 690	122 00	127 09
rranova	02 764	519 15	034 21	02 755	575 15	115 14	02 854	575 14	159 15

Auslandorte	Gestern 14h MEZ. ww VhN_L	DDFWN	BBB TT	Gestern 19h MEZ. ww VhN_L	DDFWN	BBB TT	Heute 8h MEZ. ww VhN_L	DDFWN	BBB TT
Messina	03 764	5?? 13	10119 19	02 265	321 27	10047 16	05 747	576 27	10146 15
Tarent	05 658	256 18	051 21	03 668	533 28	066 18	01 663	243 13	129 15
Malta	01 890	277 13	128 19				01 851	285 01	181 16
Belgrad							01 883	242 24	064 12
Üsküb							02 790	283 02	059 17
Split							53 855	202 48	091 11
Bukarest							02 7?6	266 96	997 21
Sofia									
Archangelsk							61 548	163 58	003 11
Matotschkin S.							71 890	303 28	099 58
Leningrad				02 662	162 74	012 16	46 109	000 39	9997 09
Ust Zylma				03 855	103 28	173 01	10 747	083 57	10030 XX
Moskau				03 X68	473 28	078 18	02 X77	473 27	055 15
Astrachan				01 785	122 02	132 18	01 690	182 03	138 19
Kijew				02 762	122 75	016 21	02 790	123 17	9983 17
Odessa				05 5X3	143 13	039 18	05 500	000 13	974 15
Swerdlowsk				05 557	2?? 57	144 14	04 590	322 02	10190 10
Rabat				00 890	304 02	206 17			
Algier	01 851	243 11	183 21	01 890	283 03	193 19	02 890	000 14	223 18
Tunis	XX 753	638 13	149 21				01 762	305 12	199 16

Beobachtungen von Nordamerika und Grönland 2h MEZ.

Wetter ww — Windrichtung DD — Windstärke F — Luftdruck (mb) BB — Lufttemperatur (°C) TT

Ort	ww DDF	BB TT	Ort	ww DDF	BB TT	Ort	ww DDF	BB TT	Ort	ww DDF	BB TT	Ort	ww DDF	BB TT	Ort	ww DDF	BB TT
atoosh J.	00 242	1025 12	Dodge City	00 283	1015 26	Key West	01 042	1017 24	Dutch Harbor	00 322	1013 07	Winnipeg	02 122	1018 14	Nottingham J.	01 163	1027 00
oseburg	00 323	19 23	Corpus Christi	01 123	14 26	Charleston	01 203	14 26	Tanana	01 322	10 09	White River	60 322	12 08	Resolution J.	02 000	29 01
n Francisco	00 203	17 16	Duluth	60 043	13 03	Hatteras	02 043	12 18	Cordova	00 123	06 11	Doucet	00 342	21 12	Bermuda	02 084	12 20
an Diego	00 242	16 22	St. Joseph	01 242	12 21	Washington	01 083	15 18	Juneau	60 123	10 08	Father Point	01 000	19 12	Julianehaab	02 000	31 03
agstaff	01 123	10 17	Little Rock	02 203	16 19	Scranton	02 162	18 11	Aklavik	01 223	13 04	Chatam	01 283	15 11	Godthaab		
elena	01 243	18 20	NewOrleans	01 123	17 24	Nantucket	02 123	17 07	Ft. Simpson	01 000	15 12	Halifax	01 044	14 09	Godhavn		
alt Lake C.	00 284	18 20	Chicago	00 243	13 20	Portland	00 203	15 11	Prince Rupert	60 123	14 06	Sydney	02 043	08 02	Angmagsalik		
enver	01 282	19 19	Cleveland	01 282	11 18	Eastport	01 122	15 12	Edmonton	00 241	17 24	Cap Race	00 322	07 02	MILES CITY Havana		
Paso	00 243	09 29	Nashville	02 123	17 22	Honolulu	01 082	18 22	Medicine Hat	00 322	19 20	Harrington			ATLANTA Kingston		
smarck	00 243	16 10	Jacksonville	01 123	16 24	Miami	02 202	13 00	The Pas	02 282	15 19	Belle Isle	02 048	15 51	MONTREAL San Juan		

8. Mai 1932 Schiffsmeldungen. 9. Mai 1932

Erläuterung des Schiffsschlüssels: Wochentag P, Erdoktant Q, Breite (Süd unterstr.) LLL; Länge (Ost unterstr.) lll, Zeit (MEZ.) ZZ; Windrichtung DD, Windstärke F, Wetter ww; Luftdruck (mb) BB, Sicht V, Lufttemperatur (°C) TT; Kennzahl 3, Untere Wolken C_L, Mittlere Wolken C_M, Obere Wolken C_H, Bedeckungsgrad (alle Wolken) N; Unterschied zw. Luft- u. Wassertemperatur t_d, Dünung K, Richtung der Dünung d, Wetterverlauf W, Bedeckungsgrad (untere Wolken) N_L; Kurs des Schiffes d_s, Geschwindigkeit des Schiffes f, Art der Druckänderung i.d. letzten 3 Stunden a und Betrag bb.

Schiffsname	P Q LLL	lll ZZ	DDF ww	BB V TT	3 C_L C_M C_H N	t_d K d W N_L	d_s f a bb
Dresden	10409	64013	30301	16809	3 0011	81100	65206
Gen.v.Steuben	10406	50213	12564	10714	3 6XX8	70058	26715
Deutschland	10447	37519	16103	16813	3 6008	72748	27811
Bremen	10477	24319	10354	15610	3 62X8	71125	29602
Europa	10426	44313	24262	18711	3 6208	80047	6X307
Deutschland	10437	40513	24203	18812	3 4XX8	65228	27300
Alb.Ballin	10488	21813	28601	16811	3 1014	64773	67313
Bremen	10469	28513	20402	17814	3 03X7	40020	29603
Seattle	10479	48313	26620	14717	3 6004	14714	–
Cap Arcona	10021	29513	12402	12627	3 36X6	40024	–
Dresden	10408	67019	30301	16810	3 0012	30000	65200
Alb.Ballin	10482	24619	79221	15810	3 3308	72813	67300
Milwaukee	10403	59013	32402	10812	3 7005	81925	26301
"	10407	56819	26402	10815	3 2004	81924	26303
A.Woermann	10418	10113	26401	19813	3 2003	61703	84303
Berlin	10488	21519	29525	16811	3 3115	64774	66305
Berlin	10491	19413	28510	12812	3 8905	64724	66316
Gen.v.Steuben	10406.	48119	18681	01616	3 6XX8	20078	26815
A.Delfino	10021	30719	12302	10727	3 3005	54325	45607
A.Woermann	10429	09619	26410	18813	3 9003	61773	84802
	10483	13613	26580	08713	3 9605	65774	25603
	10468	06913	23502	07813	3 3695	31614	84701
	10457	07413	24401	10811	3 1XX4	X3674	–
	10498	31213	12380	12712	3 6XX8	5X128	66815
	13575	06213	20501	XXX09	3 1033	72412	86300
	13582	03813	12310	06809	3 3214	31XXX	17305
	10678	34901	12603	17901	3 02X8	60020	16303
	10608	32907	13203	14803	3 5XX8	50002	81686
	10518	30713	08203	13911	3 02X8	6213X	62101
	10528	31213	08201	15910	3 1XXX	–	56905
	1034X	15313	04706	17820	3 5307	11125	XX160
	10480	05919	24502	03853	3 3?15	51673	85608
	10382	24507	04202	24716	3 XXXX	41X0X	–
	10386	25407	00601	25815	3 0515	61103	54300
	10417	29813	20401	23218	3 04X4	42100	–
	10379	30813	11101	25? 19	3 7002	X1103	25XXX
	10371	30113	16101	258 [illegible]	3 3013	32260	7XX00
	10388	22613	32101	2481X	3 XXXX	30004	55104
	10380	26713	12301	2481X	3 1402	10002	54405
	10629	14413	32314	[illegible]	3 9004	37824	26306

Schiffsname	P Q LLL	lll ZZ	DDF ww	BB V TT	3 C_L C_M C_H N	t_d K d W N_L	d_s f a bb
A.Woermann	20440	08800	24514	18812	3 3005	54625	14907
Bremen	20488	16307	32202	13810	3 57X7	71125	29300
A.Ballin	20478	27401	28502	12712	3 8105	69943	57600
Bremen	20483	20901	20360	14711	3 6XX8	60058	29602
Europa	20416	50901	27501	08805	3 8002	64672	6X127
Deutschland	20452	35001	08221	13712	3 8XX8	60008	27611
Dresden	20407	68201	00032	18807	3 0315	50020	65307
Gen.v.Steuben	20410	46201	23803	00812	3 6XX8	84678	16310
" " "	20420	44507	24702	00810	3 9005	54625	16300
Deutschland	20459	32707	16421	08712	3 6008	40048	27823
A.Ballin	20472	30007	22302	10832	3 8107	79275	57300
S.Cordoba	20517	31707	12410	10726	3 6004	62324	85307
A.Delfino	25005	31707	12410	10727	3 3005	54325	45001
Cap Arcona	20055	27501	06426	11626	3 6XX6	60026	–
Milwaukee	20407	62607	32402	08811	3 3XX5	89925	26301
"	20407	54701	24502	08814	3 3XX4	89914	26808
Woermann	20451	07907	24714	14811	3 3905	64614	14605
Seattle	20486	14701	26401	14814	3 1003	24713	–
Berlin	20481	26307	23502	10812	3 2004	60014	66300
	20491	19301	28203	14712	3 7XX8	43718	68107
	20554	22201	32201	15809	3 1002	65812	66307
	23388	03907	20300	17616	3 0000	52600	X6006
	20363	12301	02201	22915	3 1003	60013	14104
	20376	12801	28201	23715	3 1003	31703	54304
	20373	11001	28201	24716	3 1002	21711	54300
	20364	12107	00002	23716	3 2105	X1723	54300
	20539	25307	08401	12809	3 7624	65114	66805
	20389	09607	31210	25814	3 1XX4	62771	–
	20364	11107	00002	23716	3 2105	31723	54300
	20416	09407	26202	22713	3 3304	71773	84300
	23369	18007	28201	15818	3 0702	X0000	75106
	20421	34701	23302	19819	3 –	–	–
	20424	52701	28411	10812	3 –	–	–
	20452	35001	08221	13712	3 –	–	–
	20263	48801	22403	24724	3 –	–	–
	20297	63801	07714	10719	3 –	–	–
	20564	20701	04414	17808	3 –	–	–
	20456	38201	12560	28612	3 –	–	–
	20466	32101	28202	15712	3 –	–	–
	20306	54501	12361	17721	3 –	–	–

Witterungsübersicht.

Montag, den 9. Mai 1932

Auf der Rückseite der südosteuropäischen Zyklone, die sich in der osteuropäischen Tiefdruckmulde nordwärts bewegt, brachen Kaltluftmassen nach Mitteleuropa ein. Im Laufe des gestrigen Tages überschritten sie Mittelgebirge und Alpen. Heute früh sind sie schon bis zur Westküste des Schwarzen Meeres gekommen, eine letzte Staffel führt zu ergiebigen Stauregen am Nordhang der Sudeten und Karpaten. Im Westen Mitteleuropas kehrte die Strömung in den unteren 2000m bereits wieder um, weil das irische Tief ziemlich rasch nach dem mittleren Ärmelkanal wanderte. Über dem 2000m-Niveau herrscht hier eine kräftige Südwestströmung, deren Aufbau nach den vorhandenen Temperaturaufstiegen recht einheitlich erscheint. So wird das englische Tief unter Vertiefung seinen Ostkurs fortsetzen.

Zur gleichen Zeit hat der Vorstoß des Azorenhochs nach Südwesteuropa Erfolg gehabt. Ein Keil reicht bis Süddeutschland, von wo sich der Rücken nach Jütland-Nordskandinavien erstreckt, in welchem die Divergenz der Kaltluftmassen stattfindet.

Die Depressionen des Atlantik haben vorläufig keine Bedeutung, dagegen bauen die vom nördlichen Nordmeer südwärts ziehenden Druckwellentäler das grönländische Hoch weiterab. Vom Nordwestrande des gesamt-europäischen Depressionssystems her stoßen auf diese Weise wieder neue Störungen nach dem Kontinent vor.

Hermann.

Höhenluft-Beobachtungen.

Ort Seehöhe (m)	Zeit (MEZ.)	Einheit	Höhen-Temperaturen und -Feuchtigkeiten									Bemerkungen
Hamburg 18	7.27	m	Boden	270	2780	3230	3480	4780	5545			Verbreiteter ∞ bis 30m u. 50m reichend, während des Aufstieges aufgelöst. Rauchschicht bis 500m. Darüber äußerst starker ∞ bis 2800m, ∞-Ring bei 2200m. Ab 4000m weitere ∞-Massen. N/O Str. im SW. bis N. 2/10 cis ringsum am Horizont. Bodensicht 5km, erst ab 3000m 10km.
		°C	4.3	5.4	-12.8	-15.0	-15.0	-22.0	-28.0			
		%	97	75	72	50	45	38	35			
		mb	1007	976	742	672	648	544	491			
Darmstadt 173	8	m	Boden	700	2800	2900	5400					1/2 bed, 10-20 km Sicht.
		°C	8.1	6.0	-8.2	-8.5	-25.8					
		%	88	78	82	66	44					
		mb	937	929	715	700	506					
Friedrichsh. 400	7	m	Boden	600	700	1000	1200	1800				3/4 bed., 10-20 km Sicht.
		°C	5.2	4.4	4.7	2.1	1.4	-2.8				
		%	86	63	58	60	61	88				
		mb	965	941	928	892	875	815				
Lindenberg 106	8	m	Boden	200	300	500	800					bed.; 4-10 km Sicht.
		°C	6.0	5.0	3.6	4.1	1.3					
		%	94	91	90	80	80					
		mb	992	983	967	951	916					
München 506	8	m	Boden	2200	3500	4000	5100					3/4 bed, 10-20 km Sicht.
		°C	6.8	-6.4	-17.1	-17.1	-24.0					
		%	60	78	84	62	30					
		mb	952	772	624	605	525					
		m										
		°C										
		%										
Nachtrag vom 7. V. 32:												
Farnborough 11		m	200	500	1000	1500	2000	2500	3000	4000		
		°C	7	4	1	-4	-8	-12	-16	-21		
		%										
		mb	973	938	890	834	784	735	689	602		

Höhenwinde.

Ort	Seehöhe (m)	Zeit (MEZ.)	0 7 T.	200 8 T.	500 9 T.	1000 10 T.	1500 11 T.	2000 12 T.	2500 13 T.	3000 14 T.	3500 15 T.	4000 16 T.	4500 17 T.	5000 18 T.	6 T. 19 T.
Hamburg 18	18	10	E	ESE	ESE	ESE	ESE	WSW	SW	SSW	SSW	SSW	SSW	WSW	SW
			4	8	4	3	2	5	5	5	5	12	9	11	15
			Bodennebel. Sicht 0.												
Berlin 56	56	6	NNW		NNW	NNW		NNW		NNW		W5		3/4 bed.	
			4		10	10		9		7		5	Sicht: 4-10 km		
München 506	506	5	W		700 W5	1800 WNW					bed.				
			6		9	8		9		Sicht: 4-10 km.					
Dortmund 70	70	7	E		SSW	SSW		SSE		3/4 bed.					
			1		5	7		6		Sicht: 10-20 km.					
Köln 48	48	8	SE		S	S		SSW		2300 SW		3/4 bed.			
			5		10	8		9		8		Sicht: 10-20 km.			
Lindenbg 106	106	8	NNW		NNW	NNW		NNW		NNW		NNW		3/4 bed.	
			5		11	12		14		10		7		Sicht: 4-10	
Schkeuditz 49	49	8	NW		NNW	NNW		NNW		2300 NNW		3/4 bed.			
			3		4	5		7		8		Sicht: 10-20 km			
Laghouat		6				ENE	ENE	WSW		W					
						5	3	5		10					

Ort	Seehöhe (m)	Zeit (MEZ.)	0 7 T.	200 8 T.	500 9 T.	1000 10 T.	1500 11 T.	2000 12 T.	2500 13 T.	3000 14 T.	3500 15 T.	4000 16 T.	4500 17 T.	5000 18 T.	6 T 19 T.
Hannover 55	55	7	SE	S	S	SSW		WSW		SSW		SW,S		SW,W	SW,W
			1	3	3	3		5		2		5		9	9
			SW	2800 SW											
			11	11			Nebel, Sicht 500 m.								
Bremen 16	16	6	SE		SW	S		S		3/4 bed.					
			3		5	6		4		Sicht 4-10 km.					
Essen 122	122	6	SE		S	S	1600 SW			3/4 bed.					
			6		8	8	6			Sicht: 10-20 km					
Fürth 302	302	7	SE		600 WSW	W		W		WNW		3/4 bed.			
			1		4	7		10		13		Sicht: 4-10 km			
Friedrichsh. 400	400	7	SSW		600 SW,S	SSW,W	1800 WSW			3/4 bed. Sicht: 10-20 km.					
			1		4	10	15								
Berlin 56	56	8	NW		NW	NW		1800 NW							
			4		11	13		16		3/4 bed. Sicht: 20-50 km					
Frankf. M. 106	106	8			SW	SW,W									
			6		7	10									

Höhenwinde über See.

Schiff	Besteck	Zeit (MEZ)	0 7 T	200 8 T.	500 9 T.	1000 10 T.	1500 11 T.	2000 12 T.	2500 13 T.	3000 14 T.	3500 15 T.	4000 16 T.	4500 17 T.	5000 18 T.	6 T. 19 T.
Deutschland	44.6 N 27.0 W	8.32 24h			NSW	W,S		WSW							
					4	7		9							

Schiff	Besteck	Zeit (MEZ.)	0 7 T	200 8 T.	500 9 T.	1000 10 T.	1500 11 T.	2000 12 T.	2500 13 T.	3000 14 T.	3500 15 T.	4000 16 T.	4500 17 T.	5000 18 T.	6 T. 19 T.

Eisbericht Nr. 131 vom Montag, 9. Mai 1932

Unter Ausschluß jeglicher Haftung herausgegeben von der Deutschen Seewarte. Telef.: 36 11 32. Telegr.: „Seewarte Hamburg"

Spalte E bedeutet Eisverhältnisse wie folgt:

. = Eisfrei
1 = Loser Eisbrei oder Neueis
2 = Festes Eis
3 = Treibeis
4 = Zusammengeschobener Eisbrei oder Packeisstreifen
5 = Offene Seerinne längs der Küste
6 = Starkes Festeis
7 = Starkes Treibeis
8 = Packeis
9 = Eispressung
x = Nicht gemeldet

Spalte S bedeutet Schiffahrtsverhältnisse wie folgt:

. = Schiffahrt unbehindert
1 = Schiffahrt für Dampfer unbehindert, für Segler erschwert
2 = Schiffahrt für schwache Dampfer erschwert, für Segler geschlossen
3 = Schiffahrt nur für starke Dampfer möglich
4 = Schiffahrt nur für Dampfer mit Eisverstärkung möglich
5 = Schiffahrt wird durch Eisbrecher aufrecht erhalten
6 = Aufgebrochene Fahrrinne im Eise vorhanden
7 = Schiffahrt vorläufig geschlossen
8 = Schiffahrt hat aufgehört
9 = Schiffahrtsverhältnisse unsichtigen Wetters wegen nicht zu erkennen
x = Nicht gemeldet

Spalte T bedeutet Lufttemperatur in C°. Alle Angaben im Bericht beziehen sich auf Beobachtungen von etwa 0800ᵘ des Ausgabetages, soweit nicht anders vermerkt

Lettland, Funkmeldung

Beobachtungsstellen	E	S	T	Bemerkungen
Papensee	.	.		
Libau, Hafen	.	.	5	
Libau, Seegebiet	.	.		
Steinort	.	.		
Windau, Hafen	.	.	5	
Windau, Seegebiet	.	.		
Lyserort, NW-SW	.	.		
Lyserort, NW-NO	.	.		
Michaelsturm	.	.		
Domesnäs, NW	.	.		
Domesnäs, NO	.	.		
Domesnäs, SO	.	.		
Markgrafen	.	.		
Riga, Seegebiet	.	.		
Riga, Hafen	.	.	9	
Haynasch	.	.		

Estland, Funkmeldung

Beobachtungsstellen	E	S	T	Bemerkungen
Zerel SO	.	.		
Zerel SW	.	.		
Filsand	.	.	4	
Ristna SW	.	.		
Ristna NW	.	.		
Ristna NO	.	.		
Tachkona NW	.	.		
Tachkona NO	.	.		
Odensholm SW	.	.		
Odensholm NW	.	.		
Odensholm NO	.	.		
Packerort NW	.	.		
Packerort NO	.	.		
Surup NW	.	.		
Surup NO	.	.		
Nargen NW	.	.		
Nargen NO	.	.		
Nargen SO	.	.		
Reval, Reede	.	.	10	
Kokskär NW	.	.		
Kokskär NO	.	.		
Eckholm NW	.	.		
Eckholm NO	.	.		
Stenskär SW	X	9		
Stenskär NW	X	9		
Stenskär NO	X	9		
Narva, Reede	.	.	7	
Pernau, Reede	.	.		
Kynö SO	X	9		
Kynö SW	X	9		
Kynö NW	X	9		
Paternoster SO	.	.		
Paternoster NO	.	.		
Raugi (Ins.Moon)	.	.		
Worms SW	.	.		
Worms NW	.	.		
Runö NO	.	.		
Runö SO	.	.		
Runö SW	.	.		
Runö NW	.	.		

Rußland, Funkmeldung

Beobachtungsstellen	E	S	T	Bemerkungen
Lissy Noss	1	.	9	
Kronstadt, Reede	1	.		
Tolbukin	1	.		
Schepel	1	.		
Sojkina-Berge	1	.		
Kurgalow	1	.		
Stirsudden-Seskär (Zwischen den Meridianen)	1	.		
Seskär-Nerwa (Zwischen den Meridianen)	3	5		
Nerwa-Sommers (Zwischen den Meridianen)	3	5		
Sommers-Hochland (Zwischen den Meridianen)	3	2		
Lavensari-Gr. Tütters, zwisch. Parallelen	1	.		
Gr.Tütters Parell. u.Kl.Tütters Merid.,zw.	.	.		
Hochland-Stenskär (Zwischen den Meridianen von)	.	.		
Stenskär-Kalbådangrund (Zwischen den Meridianen von)	.	.		
Kalbådangrund-Kokskär (Zwischen den Meridianen von)	.	.		
Kl. Tütters und Stenskär (Zwischen den Meridianen von)	.	.		
Stenskär-Eckholm (Zwischen den Meridianen von)	.	.		
Eckholm-Kokskär (Zwischen den Meridianen von)	.	.		
Kokskär-Nargen (Zwischen den Meridianen von)	.	.		
Nargen-Packerort (Zwischen den Meridianen von)	.	.		
Packerort-Odensholm (Zwischen den Meridianen von)	.	.		
Odensholm-Tachkona (Zwischen den Meridianen von)	.	.		
Tachkona-Dagerort (Zwischen den Meridianen von)	.	.		
Dagerort, zwisch. Merid. u. Parallel von	.	.		

Polen, Funkmeldung vom:

Karwen N				
Rixhöft N				
Rixhöft O				
Hela N				
Hela O				
Hela S				
Hela W				
Hela, Hafen				
Oxhöft N				
Gdingen O				
Gdingen SO				
Gdingen, Hafen				

Eisbericht Nr. 131 vom Montag, 9. Mai 1932

Unter Ausschluß jeglicher Haftung herausgegeben von der Deutschen Seewarte
Telef.: 36 11 32. Telegr.: „Seewarte Hamburg"

Spalte E bedeutet Eisverhältnisse wie folgt:

. = Eisfrei
1 = Loser Eisbrei oder Neueis
2 = Festes Eis
3 = Treibeis
4 = Zusammengeschobener Eisbrei oder Packeisstreifen
5 = Offene Seerinne längs der Küste
6 = Starkes Festeis
7 = Starkes Treibeis
8 = Packeis
9 = Eispressung
x = Nicht gemeldet

Spalte S bedeutet Schiffahrtsverhältnisse wie folgt:

. = Schiffahrt unbehindert
1 = Schiffahrt für Dampfer unbehindert, für Segler erschwert
2 = Schiffahrt für schwache Dampfer erschwert, für Segler geschlossen
3 = Schiffahrt nur für starke Dampfer möglich
4 = Schiffahrt nur für Dampfer mit Eisverstärkung möglich
5 = Schiffahrt wird durch Eisbrecher aufrecht erhalten
6 = Aufgebrochene Fahrrinne im Eise vorhanden
7 = Schiffahrt vorläufig geschlossen
8 = Schiffahrt hat aufgehört
9 = Schiffahrtsverhältnisse unsichtigen Wetters wegen nicht zu erkennen
x = Nicht gemeldet

Spalte T bedeutet **Lufttemperatur** in C°. Alle Angaben im Bericht beziehen sich auf Beobachtungen von etwa 0800ᵘ des Ausgabetages, soweit nicht anders vermerkt

Finnland, Funkmeldung

Beobachtungsstellen	E	S	T	Bemerkungen
Björkösund	.	.		
Werkkomatala, Umgebung von	.	.		
Björkö, Seegebiet West von	3	.		
Wiborg-Trangsund, Fahrwasser	.	.		
Trangsund-Rödhäll, Fahrwasser	.	.		
Rödhäll, außerhalb	3	1		
Kotka, Hafen nebst Umgebung	.	.		
Rankö, außerhalb	.	.		
Luppi, außerhalb	3	2		
Boistö, bei	.	.		
Glosholm, bei	.	.		
Hochland, Seegebiet W von	3	1		
Helsingfors S Hafen nebst Umgebung	.	.	10	
Sweaborg, außerhalb	.	.		
Graskarsbådarna, außerhalb	.	.		
Porkala, bei	.	.		
Kallbådan, außerhalb	.	.		
Barösunds Fjärd	.	.		
Jussarö, Seegebiet außerhalb	.	.		
Hangö Hafen nebst Umgebung	.	.	8	
Russarö, Umgebung von	.	.		
Russarö, Seegebiet im äußersten Sichtkreis von	.	.		
Hangö W-Fjärd	.	.		
Gullkrona Fjärd, S-Teil von	.	.		
Abo Hafen bis Stora Bocken	.	.		
Erstan Fjärd	.	.		
Lohm, Umgebung von	.	.		
Widskärsfjärd	.	.		
Utö, bei	.	.		
Utö, Seegebiet im äußersten Sichtkreis von	.	.		
Skiftet	.	.		
Degerby, bei	.	.		
Ledsund, bei	.	.		
Nyhamn, O. von	.	.		
Kobbaklintar, Seegebiet außerhalb	.	.		
Mariehamn, Schärenhof vor	.	.	5	
Eckerö, West von	.	.		
Storbrotten, Umgebung von	.	.		
Raumo, Schärenhof außerhalb	.	.		
Raumo, Seegebiet nahe außerhalb	.	.		
Relandersgrund, Umgebung von	.	.		
Räfsö und Mäntyluoto innere Hafengebiete	.	.		
Mäntyluoto Reede	.	.		
Kallo und Räfsö, außerhalb	.	.		
Räfsö, Seegebiet im äußersten Sichtkreis von	.	.		
Wasklot Hafen nebst Schärenhof	.	.	3	
Storhästen und Ensten, zwischen	.	.		
Rönnskär-Fahrwasser	.	.		
Norrskär-Fahrwasser	.	.		
Jakobstadt Hafengebiet	.	.		
Adö, Reede bei	.	.		
Mässkär, Seegebiet außerhalb	3	.		
Yxpila Hafengebiet	.	.		
Tankar, innerhalb	3	2		
Tankar, Seegebiet außerhalb	x	x		
Brahestads Reede	2	8		
Nahkiainen, nach außen gen	8	8		
Isokrassali, Seegebiet N von	8	8		
Uleaborgs, äußere Hafengebiete	2	8		
Uleaborgs Hafengebiete, Fahrstraße nach	5	8		
Marjaniemi, Seegebiet außerhalb	x	8		
Kemi Hafengebiete	2	8		
Kemi, Seegebiet außerhalb	2	8		

Schweden, Funkmeldung

Beobachtungsstellen	E	S	T	Bemerkungen
Karlsborg, Fahrwasser nach	6	8	1	
Rödkallen, Seegebiet vor	3	8		
Lulea durch Tjuvholmsund, Fahrwasser nach	2	8		
Gasören, Seegebiet vor	4	4	2	
Västra Kvarken	7	4		
Skag, Seegebiet vor	.	.		
Hernö, Seegebiet vor	.	.	4	
Svanö, Angermanälven oberhalb	.	.		
Svanö, Angermanälven unterhalb	.	.		
Bremö, Seegebiet vor	.	.		
Bremö bis Draghällan-Feuer, Fahrwasser	.	.		
Alnösundet	.	.		
Lilljungfrun, Seegebiet vor	.	.		
Eggegrund, Seegebiet rund um	.	.		
Gävle, Nordfahrwasser nach	.	.		
Oregrundsgrepen	.	.		
Grundkallen-Feuerschiff, Seegebiet um	.	.		
Söderarm, Seegebiet vor	.	.		
Sandhamn, Seegebiet vor	.	.		
Sandhamn nach Stockholm, Fahrwasser	.	.	5	
Landsort, Seegebiet vor	.	.		
Landsort bis Stockholm, Fahrwasser	.	.		
Hävringe bis Oxelösund, Fahrwasser	.	.		
Kalmarsund nördlich Kalmar	.	.		
Kalmarsund südlich Kalmar	.	.	10	
Kalmarsund, südliche Einfahrt zum	.	.		
Karlshamn, Seegebiet vor	.	.		
Oresund, südliche Einfahrt zum	.	.		
Flinträmnen	.	.		
Hälsingborg, Seegebiet vor	.	.		
Oresund, nördliche Einfahrt zum	.	.		
Halmstad, Seegebiet vor	.	.		
Varberg, Seegebiet vor	.	.		
Vinga, Seegebiet vor	.	.		
Vinga bis Göteborg, Fahrwasser	.	.		Schiffahrtsbeginn
Smögen, Seegebiet vor	.	.		wird erwartet:
Briefmeldung vom: 7. V. Malören, Seegebiet	x	9		
Salmis, Fahrwasser	6	7		Mitte des
" , Häfen	6	7		Monats
Kalix, nach	6	7		
Germandöhällan bis Luleå	2	7		← etwa 10. Mai
Rönnskär, Seegebiet	3	x		
Rönnskär bis Leskär	.	.		
Leskär bis Piteå	2	4		
Furuögrund Hafen, im	2	3		
Brämnfors Hafen, im	2	3		
Skellefteå hamn, nach	2	6		
Ursviken, nach	2	x		teilweise eisfrei
Raian u. Sikeå, nach	x	9		
Stora Fjäderrägg, um	x	9		
Bergudden, um	x	9		
Holmögadd, um	x	9		
Bredskär, Seegebiet	.	.		
Holmsund u. Umeå, nach	.	.		
Järnäs, Seegebiet	.	.		
Hörnefors, nach	.	.		
Norrbyskär, nach	.	.		
Nordmalingsfjärd, inn. Teil	3	1		
Ulvö und weiter südwärts.	.	.		

Der Eisbericht erscheint täglich mit Ausnahme von Sonn- und Feiertagen. Bezugspreis für das Winterhalbjahr beträgt RM. 30.— einschließlich einer Eisübersichtskarte, die als Anlage beigegeben wird, wenn die Entwicklung der Eisverhältnisse es fordert. Bestellort: „Hamburg, Deutsche Seewarte".

Täglicher Wetterbericht.

Jahrgang: 52 Nr.: 131

Herausgegeben von der Deutschen Seewarte.
Verlagsort Hamburg.

Dienstag, den 10. Mai 1932

Versendung 6mal wöchentlich. Der Sonntagsbericht erscheint nachträglich.

Erläuterung: Die Beobachtungen sind sämtlich in der Form der 1929 in Kopenhagen beschlossenen Einheitsschlüssel wiedergegeben; die ausländischen jedoch zum Teil gekürzt. Kurze Erläuterungen zu den einzelnen Ziffern werden am 1. eines jeden Monats dem Täglichen Wetterbericht beigegeben. Eingehend finden sie sich in „Schlüssel und Anweisung für Obstelegramme", Aufl. I, 1930, zu beziehen von der Deutschen Seewarte, Hamburg. Luftdruck in Millibar, umgerechnet auf den Meeresspiegel, bei Bergen auf die nächste Tausenderhöhe (1000 mb = 750.1 mm, bezogen auf 0° C und Schwere in 45° Breite). Temperatur in Celsiusgraden. Windrichtung: 08 = E, 16 = S, 24 = W, 32 = N. Windstärke nach Beaufort-Teilung (0 = Stille, 12 = Orkan). Die Wolkenhöhe (h) bezeichnet bei Bergen, wenn Wolken unter Orthöhe vorhanden sind, den Abstand von der Oberfläche dieser Wolken.

Erläuterung des Schlüssels																													
	Untere Wolken	Mittlere Wolken	Wetter	Sicht	Wolkenhöhe	Bedeckungsgrad (untere Wolken)	Windrichtung	Windstärke	Wetterverlauf	Bedeckungsgrad (alle Wolk.)	Luftdruck (mb)	Lufttemperatur (°C)	Relative Feuchte	Obere Wolken	Art der Druckänderung i. d. letzten 3 Stunden	und Betrag	Niederschlagsmenge (mm)	Höchsttemperatur	Tiefsttemperatur	Seegang	Sicht nach See	Erdbodenzustand	Unterschied zw. Luft- u. Wassertemperatur	Dünung	Richtung der Dünung				
	C_L	C_M	ww	V	h	N_L	DD	F	W	N	BBB	TT	U	C_H	a	bb	RR	MM	mm	S	V_S	E	t_d	K	d				

Deutsche Binnenlandorte	Gestern 14h MEZ. $C_L C_M$	ww VhN_L	DDF WN	BBB TT	U C_H abb	Gestern 19h MEZ. $C_L C_M$	ww VhN_L	DDF WN	BBB TT	U C_H abb	R_2R_2 MM E	Heute 8h MEZ. $C_L C_M$	ww VhN_L	DDF WN	BBB TT	U C_H abb	R_1R_1 mm E
Wilhelmshaven 10130	7 7	01 754	104 14	10030 14	40 808	5 x	03 048	124 28	10011 12	6x 805	xx 0x x	5 1	03 732	043 28	10048 10	7x 510	08 02 1
Bremen X	4 3	02 854	105 14	030 14	30 813	6 2	63 654	104 58	023 10	8x 604	01 45 1	0 2	22 680	022 58	038 07	8x 818	25 07 0
Hamburg 10?03	2 0	01 753	123 04	050 14	30 810	5 7	02 654	084 15	020 13	40 608	00 15 0	0 2	02 690	323 15	035 08	68 300	00 05 0
Kiel X	4 1	05 654	043 35	069 10	60 807	0 6	01 991	082 01	047 11	50 811	00 11 0	2 1	02 753	043 44	044 09	79 505	00 05 [illegible]
Flensburg X	6 6	02 644	041 25	021 14	50 803	0 3	01 583	321 13	052 11	88 809	00 15 2	0 0	01 694	241 04	251 07	98 404	00 00 0
Stettin 10404	1 0	02 853	324 15	056 12	48 801	0 0	02 890	023 15	039 11	48 805	00 42 0	0 0	02 790	241 45	014 09	68 801	00 00 0
Danzig 10405	6 x	34 738	015 58	002 15	8x 500	6 2	64 625	015 58	997 04	8x 701	13 06 1	6 x	61 748	575 58	925 07	8x 004	41 04 1
Königsberg i. Pr.	5 x	03 628	324 28	955 07	9x 806	6 x	64 528	305 48	950 06	9x 703	03 08 1	5 x	03 738	265 48	940 05	8x 505	41 04 1
Aachen 10407	9 6	87 145	184 26	011 10	83 707	9 x	81 648	205 98	010 08	7x 701	06 13 1	6 x	51 638	284 58	xxx 06	9x 508	05 04 1
Nordhorn X	8 x	81 658	185 28	013 09	8x 511	8 2	81 754	141 97	989 08	97 805	07 44 2	5 x	51 538	281 28	035 06	9x 312	04 05 1
Hannover 10421	7 7	02 704	145 26	043 13	6x 813	6 2	63 765	164 58	020 09	8x 807	93 45 1	6 2	51 636	323 58	020 07	9x 311	11 05 1
Erfurt 10416	8 7	02 955	143 76	056 12	70 810	4 4	02 854	162 55	034 08	80 701	99 45 1	6 2	51 744	235 48	032 02	7x 502	99 04 1
Magdeburg X	8 0	01 853	142 04	063 14	41 811	0 2	61 880	132 55	030 43	5x 809	97 16 0	6 x	62 648	243 58	017 05	9x 307	07 05 1
Berlin 10440	8 0	10 865	202 25	055 14	40 806	7 0	01 802	082 03	030 13	45 805	00 45 0	5 x	03 738	202 28	006 07	9x 300	03 06 0
Dresden 10410	2 0	02 854	263 44	059 13	48 711	5 0	01 773	000 13	033 13	31 807	96 14 0	5 7	02 963	224 25	021 08	58 301	01 07 0
Grünberg i. Schl. X	9 7	81 855	284 77	048 11	5x 905	9 1	02 867	261 74	046 10	66 604	01 11 1	6 1	62 746	244 57	016 05	9x 404	04 05 1
Breslau 10411	6 2	62 645	262 58	051 08	9x 806	5 1	02 762	222 55	044 09	86 602	08 40 1	6 2	62 543	525 58	021 28	8x 804	03 04 1
Essen 10437	6 2	25 835	854 77	015 02	9x 508	6 2	82 526	143 28	997 08	8x 406	06 13 2	6 2	05 536	201 28	045 06	9x 309	05 03 1
Mirow X	3 0	01 864	301 14	066 12	60 604	5 3	01 872	321 14	048 12	60 609	00 12 0	3 3	21 864	122 [illegible]	993 07	8x 320	00 02 0
Hof X	8 3	02 845	161 27	061 10	6x 809	9 3	81 744	201 25	049 06	90 606	02 11 1	6 x	74 428	162 68	049 01	9x [illegible]	02 50 1
Gleiwitz X	6 x	64 738	243 58	051 05	9x 409	0 2	03 844	242 58	053 06	9x 800	06 06 1	6 3	02 846	223 27	026 09	7x 700	91 04 1
Frankfurt am Main	8 2	62 646	183 58	048 10	8x 707	9 9	43 855	534 76	021 12	68 709	03 43 1	6 3	02 744	243 55	033 07	8x 513	22 04 1
Karlsruhe 10413	5 3	22 854	555 55	061 11	7x 805	6 1	61 955	182 96	035 11	7x 809	02 13 1	6 x	64 628	576 58	187 06	9x 512	02 05 1
Friedrichshafen	5 6	62 628	244 58	101 10	7x 503	5 2	03 965	143 78	078 10	8x 808	03 14 1	6 4	02 943	555 52	122 07	65 805	02 04 1
[illegible] X	8 2	02 865	162 27	063 12	60 810	8 7	61 842	182 73	060 05	81 701	02 14 1	6 2	04 637	556 58	058 04	9x 808	02 05 1
München 10414	7 6	02 854	244 15	075 15	40 808	7 7	02 853	576 15	079 10	64 901	92 14 0	6 2	81 946	520 58	092 06	9x 506	03 13 0
Feldberg i. T. 801 X	x x	57 409	487 59	8583 04	9x 808	9 2	93 555	204 15	8875 04	81 804	09 06 1	x x	46 409	266 39	8879 60	9x 808	02 51 x
Kahler Asten 850 X	5 x	22 718	165 58	8888 05	9x 810	4 0	02 934	404 55	8858 03	87 803	03 06 1	x x	46 4x9	204 69	8880 00	9x 306	03 52 2
Wasserkuppe 926 X	9 2	51 746	185 77	8903 04	9x 809	9 7	02 904	185 25	8884 04	06 809	04 06 2	x x	72 309	243 69	8845 52	9x 805	05 52 6
Brocken 1153 X	8 x	25 638	464 47	8904 07	81 809	x x	77 409	185 69	8867 00	9x 800	01 05 3	x x	72 409	226 69	8842 52	9x 303	12 53 8
Fichtelberg 1213 X	8 0	02 725	304 35	8913 00	80 802	x x	72 009	226 29	8891 01	9x 802	07 04 1	x x	46 009	227 69	8861 53	9x 305	03 53 5
Schneekoppe 1610 m	0 3	43 707	306 67	7870 53	9x 305	0 3	01 802	264 13	7872 52	91 800	01 52 9	x x	72 009	208 69	7838 54	9x 300	02 54 9
Feldberg, Schw. 1497 X	6 x	77 009	557 69	8928 00	9x 803	6 x	77 509	538 69	8923 00	9x 501	04 01 7	x x	46 009	519 69	8953 53	9x 307	09 54 8
Zugspitze 2962 m	x x	49 209	226 30	6958 57	9x 404	6 x	13 658	225 65	6957 58	9x 700	07 56 9	3 4	02 215	595 66	6951 63	9x 701	05 63 9

Deutsche Küstenorte ° und Feuerschiffe †	Gestern 14h MEZ. $C_L C_M$	ww VhN_L	DDF WN	BBB TT	U C_H abb	Gestern 19h MEZ. $C_L C_M$	ww VhN_L	DDF WN	BBB TT	U C_H abb	R_2R_2 S V_S E0 / t_d K dt	Heute 8h MEZ. $C_L C_M$	ww VhN_L	DDF WN	BBB TT	U C_H abb	R_1R_1 S V_S E0 / t_d K dt
Borkumriff X †	5 0	02 774	083 15	xxx↓ 41	75 511	6 x	62 658	122 58	xxx↓ 09	9x 501	01 4 12	2 1	03 773	324 28	xxx↓ 08	9x 315	01 5 38
Borkum X °	1 7	02 953	083 25	10026 13	57 811	8 2	62 535	083 57	007 09	9x 300	02 4 51	8 2	02 546	324 57	057 09	8x 216	09 2 61
Außenjade X †	1 5	01 653	071 13	xxx↓ 13	60 805	0 x	03 645	083 28	xxx↓ 10	7x 801	00 2 12	0 1	02 690	022 16	xxx↓ 08	86 312	xx 4 11
Cuxhaven 10463 °	7 0	02 653	103 15	055 12	x8 811	5 0	02 653	103 15	026 13	x8 807	xx 4 60	5 0	02 755	043 46	052 08	x6 303	xx 4 70
Elbe I X †	0 1	01 783	403 14	xxx↓ 13	62 710	2 3	02 754	083 46	xxx↓ 40	71 704	90 2 12	1 1	03 774	022 18	xxx↓ 09	8x 210	00 4 11
Helgoland 10465 °	0 0	03 690	083 28	066 12	87 809	5 0	03 648	084 28	024 09	90 802	xx 3 60	4 6	02 746	082 46	055 08	80 310	xx 4 70
Amrumbank 10462 †	0 0	00 890	102 00	xxx↓ 41	80 808	4 7	02 883	063 24	xxx↓ 10	8x 805	00 3 31	0 3	02 890	303 24	xxx↓ 08	9x 306	00 5 27
List X °	3 7	02 753	081 15	055 10	67 803	0 0	01 850	082 03	039 10	74 801	00 x x0	5 7	02 864	023 25	048 07	3x 302	00 1 x1
Bülk X °	0 2	05 690	043 14	067 11	x0 806	0 0	05 600	063 00	042 11	x0 804	00 1 60	1 0	01 341	325 14	037 08	x8 303	00 3 80
Marienleuchte X °	1 0	01 641	301 11	xxx 09	0x 805	0 0	00 670	000 00	xxx 10	00 605	00 0 60	1 3	01 741	304 14	xxx 08	9x 303	00 2 70
Fehmarnbelt X †	1 0	01 672	281 02	067 11	7x 807	0 0	00 600	301 00	043 10	70 805	xx 2 00	1 0	02 672	024 15	037 08	69 302	xx 3 00
Warnemünde X °	3 0	05 690	283 00	064 05	8x 300	0 0	05 690	321 00	040 09	80 708	00 0 60	1 7	02 853	523 25	023 07	83 405	00 3 80
Arkona 10464 °	0 3	02 690	265 15	055 10	78 603	0 0	01 890	222 03	035 08	84 806	00 1 90	0 0	01 890	324 14	006 08	87 300	00 2 90
Adlergrund X †	7 x	03 858	283 28	040 10	7x 802	7 x	02 856	283 76	026 08	7x 803	W—T 5°	1 4	01 853	302 14	000 07	80 601	W—T 6°
Rügenwaldermünde X	6 2	62 434	324 58	057 06	9x 300	6 2	52 532	000 58	052 06	9x 601	03 0 51	4 1	02 543	202 46	012 06	9x 804	02 1 51
Memel 10467 °																	

Deutsche Küstenorte ° und Feuerschiffe †	Gestern 17h MEZ. $C_L C_M$	ww VhN_L	DDF WN	BBB TT	U C_H abb	Heute 2h MEZ. $C_L C_M$	ww VhN_L	DDF WN	BBB TT	U C_H abb		Heute 11h MEZ. $C_L C_M$	ww VhN_L	DDF WN	BBB TT	U C_H abb	
Borkumriff †	6 x	01 758	083 28	xxx↓ 09	8x 910	6 x	03 7x9	065 59	xxx↓ 08	8x 306	–	2 0	01 773	024 03	xxx↓ 09	70 308	–
Borkum °	8 2	02 645	084 77	10007 12	6x 709	6 x	62 348	085 58	10009 07	9x 404	–	7 7	02 744	323 45	10078 09	78 309	–
Außenjade †	1 5	02 654	083 14	xxx↓ 11	79 816							6 x	01 653	302 14	xxx↓ 09	86 309	–
Wilhelmshaven °	5 x	02 656	124 16	017 13	5x 9xx	x x	61 6x8	084 28	008 07	8x 801	–	4 x	02 555	322 25	063 11	7x 309	–
Cuxhaven °						x x	03 6x8	084 58	013 09	xx 303	xx 4 80	8 0	01 844	303 14	071 09	x5 308	xx 4 08
Elbe I †	1 5	01 773	083 14	xxx↓ 10	62 808							1 0	02 762	324 25	xxx↓ 08	97 313	–
Helgoland °	0 0	02 675	083 15	030 11	82 818	x x	51 6x8	086 25	031 08	9x 305	–	7 4	02 773	323 14	044 10	90 309	–
Amrumbank †	8 8	01 872	042 14	xxx↓ 11	87 809							7 7	01 881	304 02	xxx↓ 09	70 313	–
List °	3 4	02 753	085 25	042 11	47 807	0 0	00 690	142 00	060 06	9x 300	–	8 2	01 863	305 24	091 09	9x 307	–
Bülk °	0 2	05 690	083 11	050 15	x0 909							3 0	02 843	304 15	053 09	x8 308	–
Marienleuchte °	1 0	01 641	301 14	xxx 10	00 807							1 0	01 741	284 44	xxx 10	06 303	–
Fehmarnbelt †	1 0	01 672	281 02	052 10	70 807												
Arkona °	0 3	01 791	244 03	047 09	78 604							0 0	01 890	307 04	016 09	77 305	–
Adlergrund †												1 4	01 853	302 14	998 12	71 801	W—T 6°

[illegible]

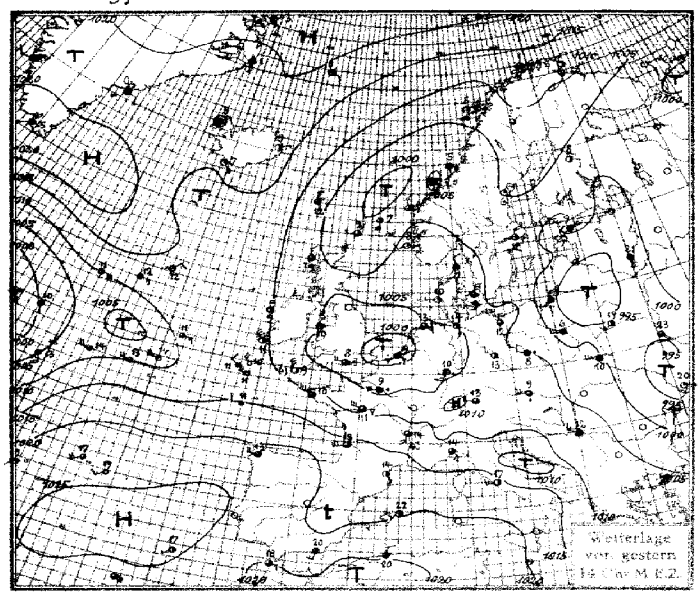

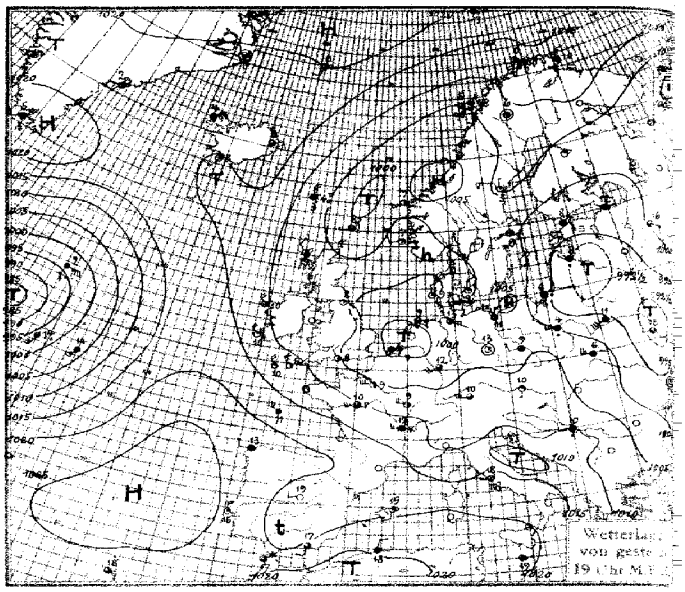

Luftdruck, Temperatur, Wind, Himmelszustand der nördlichen Halbkugel 2 Uhr M.E.Z.

SEEWARTE

Dienstag, 10. Mai 1932

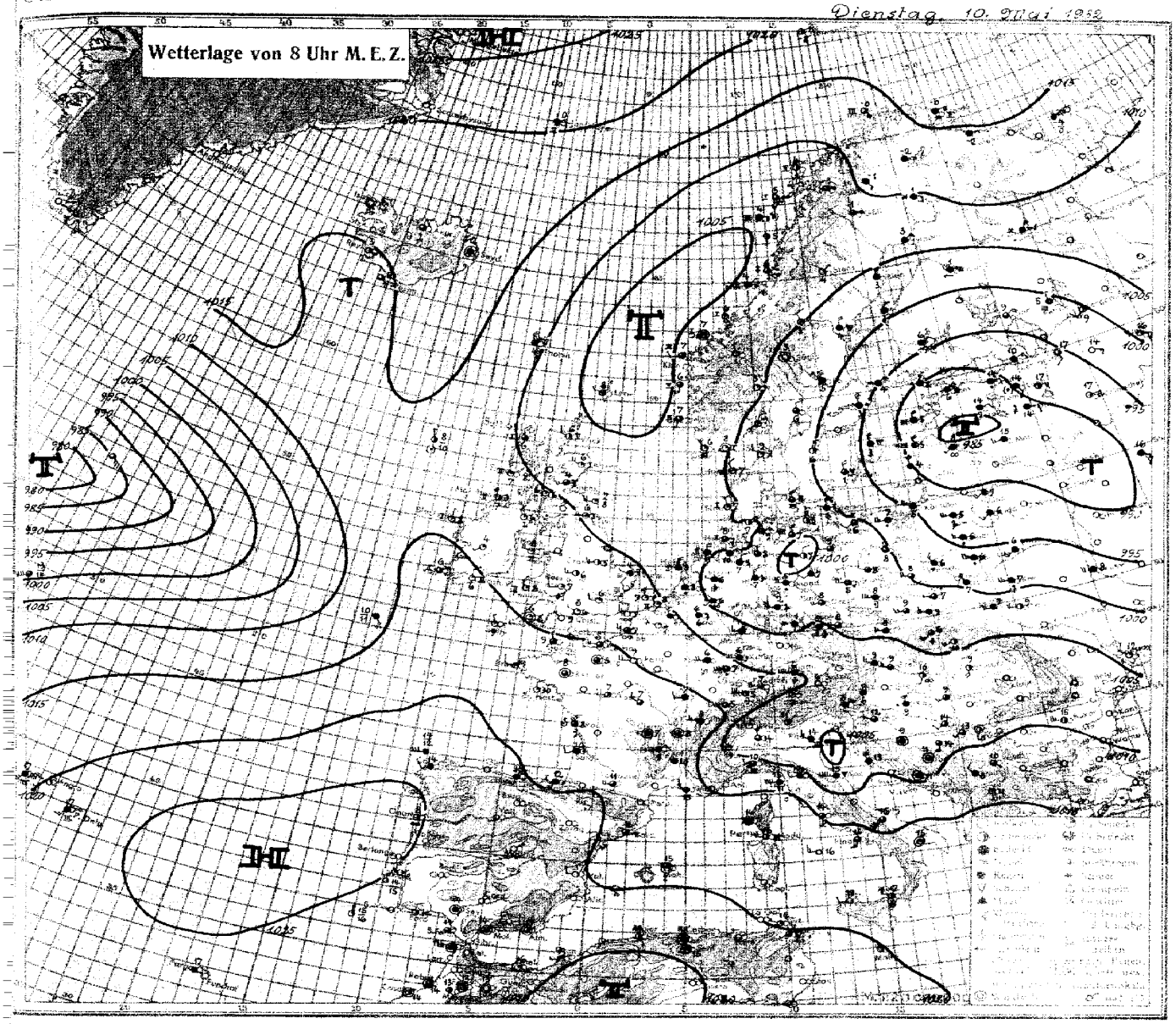

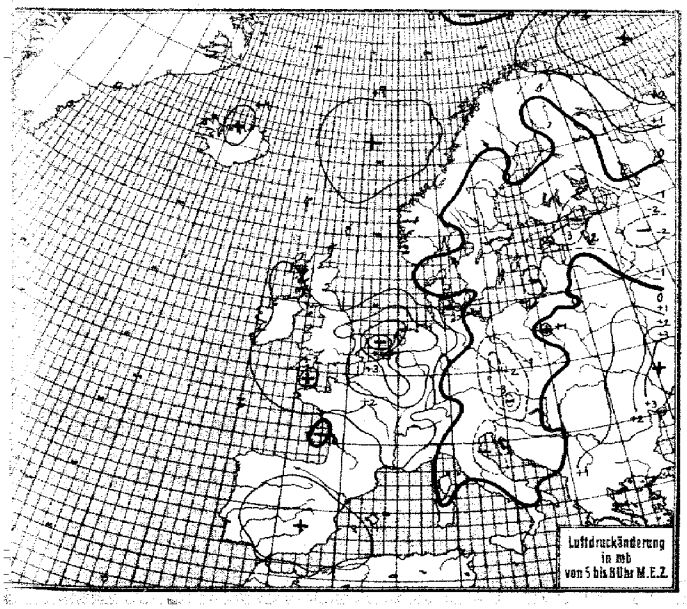

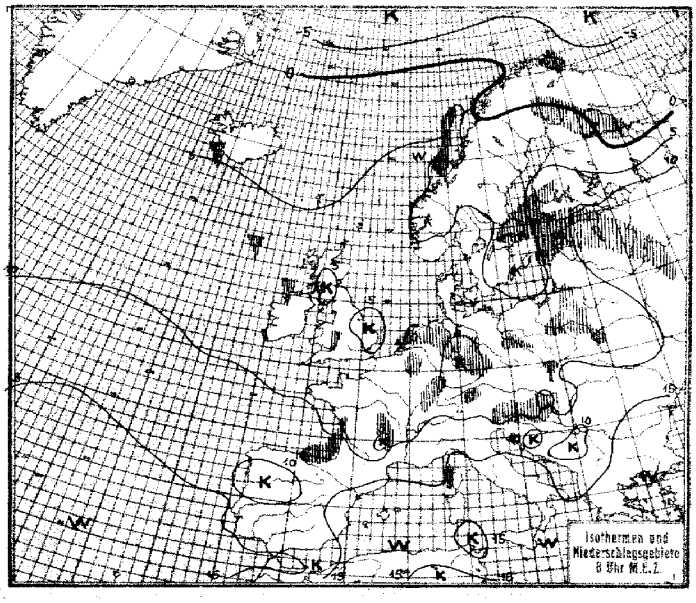

Dienstag, den 10. Mai 19..

Erläuterung des Landschlüssels

	Untere Wolken	Mittlere Wolken	Wetter	Sicht	Wolkenhöhe	Bedeckungsgrad (untere Wolken)	Windrichtung	Windstärke	Wetter	Bedeckungsgrad	Luftdruck	Temperatur	Relative Feuchte	Obere Wolken	Art der Druckänderung i. d. letzten 3 Stunden	und Betrag	Niederschlagsmenge (mm)	Höchsttemperatur	Tiefsttemperatur	Seegang	Sicht nach See	Erdboden-zustand
	C_L	C_M	ww	V	h	N_L	DD	F	W	N	BBB	TT	U	C_H	a	bb	RR	MM	mm	S	V_s	E

Auslandorte (Küstenorte o)	Gestern 14h MEZ. C_LC_M	ww Vh N_L	DDF WN	BBB TT	U C_H abb	Gestern 19h MEZ. C_LC_M	ww Vh N_L	DDF WN	BBB TT	U C_H abb	R_2R_2 mm s V_s E	Heute 8h MEZ. C_LC_M	ww Vh N_L	DDF WN	BBB TT	U C_H abb	R_1R_1 mm s V_s E
Thorshavn	60	02 735	325 75	10064 12	80 306	60	25 638	325 58	10075 03	80 302	02 36 1	50	02 845	305 15	10102 04	30 303	92 48 1
Reykjavik /0170	30	01 953	281 04	172 07	51 300	03	01 958	282 04	159 07	61 300	00 xx 0	03	01 990	081 14	142 03	7x 300	00 xx 0
Isafjord /1177	02	01 xx0	041 14	182 04	x0 808	03	01 xx0	042 14	176 04	x0 803	–	00	00 x90	000 00	176 03	xx 300	–
Acureyrie /0174	00	01 xx0	322 04	170 05	x1 803	00	01 xx0	322 04	163 05	x1 300	–	5x	03 xx6	322 16	172 02	xx 308	–
Seydisfjord /0176	02	02 xx0	000 26	172 05	xx 800	02	02 xx0	042 26	168 03	x0 800	–	02	03 x90	000 18	175 02	xx 300	–
Westmann /0172	10	01 xx2	104 02	164 07	x0 900	00	01 xx0	182 03	148 08	x1 603	–	6x	81 xx6	105 16	148 05	xx 300	–
Aberdeen /0106	9x	96 755	243 75	059 04	8x 405	9x	81 744	282 95	060 06	83 205	04 18 1	03	01 890	264 12	032 06	70 204	03 18 1
Malin Head /010	28	01 953	283 73	080 09	70 407							30	81 844	274 14	118 07	99 305	91 28 0
Tynemouth /0124						20	01 853	282 03	455 08	81 103	00 17 0	20	01 643	243 13	093 06	70 304	97 16 0
Croydon /0151	6x	64 418	264 98	006 04	9x 307	62	22 645	042 43	xxx xx	8x 311	33 44 1	00	01 690	242 01	130 06	89 309	97 38 1
Lerwick /0110	80	02 745	241 15	015 09	60 302	50	02 755	221 15	015 08	70 300	00 xx 0	80	01 844	251 [illegible]	032 08	71 304	00 xx 0
Valentia /0104	80	01 954	285 14	112 11	60 310	10	01 953	276 73	132 10	00 305	92 29 1	55	02 952	031 75	154 06	81 404	95 19 1
Guernsey /0690						80	01 864	285 74	016 09	70 340	02 49 0	80	02 755	301 55	151 09	80 310	00 27 0
Stornoway /0161	80	02 947	303 27	058 09	60 303	87	01 854	282 54	065 07	60 304	87 18 1	96	02 844	302 75	095 06	80 304	01 18 1
Holyhead /0126	30	01 662	014 03	058 10	73 310							20	01 853	264 03	129 08	80 308	00 28 0
Yarmouth /0137	80	25 657	063 77	9998 09	90 603	6x	62 648	325 58	014 08	9x 305	03 36 1	xx	46 109	261 19	113 04	9x 310	95 21 1
Blacksod P /0109	70	01 944	324 14	101 09	60 307	30	01 944	284 14	109 10	60 303	00 39 0	10	01 843	321 13	138 08	60 301	97 18 0
Scilly /0157 o	96	10 854	286 74	079 09	70 407	36	01 853	286 14	113 10	60 308	94 37 0	42	01 862	301 13	160 09	85 308	97 18 0
Myggbukta /0000	xx	43 3xx	123 3x	231 53	9x 308	06	08 470	022 3 X	233 52	9x 305	00 x4 4						
Jan Mayen /0001	50	02 954	102 24	194 00	6x 301	80	02 955	172 65	206 06	00 301	05 29 1	5x	03 948	082 28	204 50	8x 301	97 29 6
Longyearbyen o	50	01 951	282 01	236 52	40 300	50	02 356	000 15	236 53	4x 801	00 xx 8	5x	71 537	084 67	245 56	4x 300	97 xx 8
Bäreninsel /0003	8x	72 768	054 68	201 57	8x 601	8x	03 768	054 68	197 57	7x 901	21 x9 9	80	02 954	053 64	183 58	81 602	97 x9 9
Vardö /0004	88	02 943	323 64	129 00	83 307	6x	03 945	[illegible]	[illegible] 50	7x 301	92 29 9	6x	71 638	084 68	152 50	7x 305	95 26 9
Ingöy /0005	80	02 965	082 25	135 01	70 101	80	02 956	[illegible]	130 00	70 002	00 49 6	83	02 963	124 24	123 50	70 300	00 39 6
Andenes /0009	85	01 952	054 64	073 03	94 203	53	02 [illegible]	[illegible]	064 04	77 501	92 39 1	53	01 772	143 14	066 04	70 402	00 29 0
Röst /0016	03	01 974	085 24	042 05	75 702	54	[illegible]	[illegible]	037 05	[illegible]	00 39 0	52	10 964	074 78	057 04	8x 206	96 39 0
Nordöyan /0014	82	62 833	132 58	030 05	8x 300							82	63 605	031 77	069 04	8x 305	03 26 1
Ona X o	74	22 932	000 54	042 06	73 302	25	[illegible]	[illegible]	[illegible]	[illegible]	35 19 1	10	01 981	000 22	063 07	81 301	01 19 1
Krakenes /0021	84	02 943	293 24	041 07	81 301	84	[illegible]	[illegible]	[illegible]	[illegible]	97 39 1	13	02 972	222 26	058 07	81 302	00 39 1
Utsira /0028	20	01 962	202 12	058 08	70 304	20	[illegible]	[illegible]	[illegible]	[illegible]	00 29 0	50	01 965	181 15	063 07	70 300	00 29 0
Lista /0030	80	02 965	222 75	062 09	70 300	80	01 965	251 03	[illegible] 07	76 804	92 29 0	20	01 961	284 01	054 06	50 301	00 39 0
Ferder /0036	80	01 962	202 02	058 09	63 802	65	01 962	202 02	048 18	70 803	00 29 0	05	01 890	022 01	035 07	50 300	00 18 0
Svandalsflona	80	71 618	082 78	8911 00	50 502	30	71 505	[illegible]	[illegible]	77 040	01 xx 9	00	00 990	000 00	8926 52	60 000	00 55 4
Haparanda /0050	07	02 9x0	322 15	10075 06	5x 801	52	02 902	322 16	10067 04	60 300	00 06 1	6x	03 9x8	043 28	10067 03	6x 300	00 01 0
Jönköping /0053	11	02 973	302 27	047 09	53 802	01	03 900	302 28	004 09	65 803	00 10 1	60	01 390	023 14	000 06	73 704	00 06 0
Wisby /0054	53	03 9x4	322 28	021 04	80 904	70	02 940	322 16	007 04	92 801	00 29 0	50	03 9x8	305 28	9947 03	80 903	00 49 0
Stensele /0056	50	02 956	073 26	047 07	60 602	75	02 944	206 26	039 07	76 300	00 08 0	00	00 990	041 00	10060 04	60 300	00 05 4
Härnösand /0057	00	01 990	025 13	055 06	64 704	02	01 984	321 12	052 03	84 700	00 29 0	03	03 960	324 18	026 04	60 805	00 49 0
Stockholm /0059	40	01 864	323 14	035 12	40 902	01	01 890	323 16	016 09	30 603	01 20 4	5x	62 858	307 58	9963 03	9x 808	01 02 1
Gällivare /0061	00	02 990	041 17	087 05	37 300	03	02 970	000 25	067 06	90 801	00 07 8	70	01 944	081 14	10087 01	80 300	00 59 8
Kopenhagen 801	17	02 763	023 15	074 09	90 603	04	01 772	303 13	064 09	21 803	00 27 0	07	02 790	303 15	038 08	98 601	00 37 0
Skagen /01802	10	01 863	292 13	062 07	75 603	10	01 862	302 03	051 08	78 603	00 28 0	10	01 862	262 03	031 09	83 602	00 28 0
Hanstholm X o	70	01 863	221 13	062 08	70 300	10	01 862	281 02	050 07	60 803	00 18 0	10	01 862	282 02	040 07	70 801	00 18 0
Helsingfors o	37	02 663	122 26	9995 13	7x 904												
Sortavala X	50	02 856	303 26	999 14	60 803							04	02 970	044 25	9961 09	80 808	03 05 1
Wasa /04803	40	02 665	044 15	10052 03	60 807							50	03 448	023 28	10011 03	80 300	01 01 1
Enare X	50	02 767	083 27	102 01	50 303							02	03 6x0	081 28	125 52	60 303	00 53 9
Dorpat /0476	8x	02 647	062 27	9983 14	8x 801	84	02 665	083 27	950 15	38 609	00 18 0	5x	22 548	062 98	9863 14	9x 811	01 11 1
Filsand /0477	xx	46 309	323 39	998 04	9x 300	5x	04 548	325 38	969 04	9x 307	00 05 0	5x	46 308	324 58	875 05	9x 812	17 03 2
Riga /0470						5x	65 548	261 58	10228 08	9x 309	11 11 1	5x	05 548	201 48	888 08	9x 801	93 07 0
Malnava /0472	50	02 765	143 05	945 18	71 810	5x	02 766	102 86	9920 17	9x 810	00 21 1	5x	03 748	223 58	265 15	9x 400	10 13 1
Kowno /0466																	
Warschau /0552	60	03 638	244 58	979 06	90 202	60	62 608	243 58	990 04	90 504	02 13 1	60	02 628	283 58	994 06	90 207	06 03 1
Krakau /0556	62	51 645	555 28	10046 06	79 306	60	51 648	574 58	10052 05	80 304	97 14 1	60	03 648	243 18	10024 09	60 602	01 04 1
Lemberg /0558	50	03 648	575 28	018 10	60 304	60	03 638	595 58	025 06	80 306	00 15 1	50	03 648	563 18	019 09	80 300	92 04 1
Pinsk /0562	70	02 674	203 14	9959 19	78 809	80	03 668	206 18	9967 11	80 406	92 11 0	80	03 568	205 58	9965 06	90 300	97 05 1
Rochefort /0201						25	02 853	244 84	10167 12	70 303	01 14 1	62	22 745	023 07	10163 08	9x 802	06 07 2
Socoa						67	03 [illegible]	224 38	203 13	7x 101	00 10 1	02	61 790	184 58	198 12	7x 300	01 12 1
Le Bourget /0215	3x	62 648	556 78	045 09	7x 804	30	02 854	576 74	069 09	63 205	04 13 1	00	00 790	244 00	150 07	80 310	00 05 2
Lyon /0210	24	25 754	164 76	130 14	76 900	92	14 740	223 78	137 12	7x 207	27 16 1	07	02 990	000 37	187 08	76 303	97 05 1
Brest /0211	30	02 854	597 75	107 10	63 308							10	01 852	262 02	165 09	70 307	00 08 1
Perpignan X	20	02 864	124 14	165 x2	x0 701												
Le Talut X	80	02 744	578 24	133 11	63 313							10	01 753	322 23	178 10	70 307	00 08 1
Tours /0229	20	14 754	936 08	087 11	77 405	96	14 755	195 75	118 10	6x 210	04 13 2	10	01 751	242 01	167 07	82 206	96 05 2
Le Havre /0230	96	25 845	617 77	047 09	6x 209	80	27 855	597 85	075 08	60 408	00 11 0	5x	02 736	223 26	154 07	9x 308	00 07 0
Marseille /0231	20	01 852	xxx 54	163 18	59 704	20	01 853	575 44	162 16	63 202	00 31 0	07	02 890	283 27	174 13	5x 305	97 12 0
Helder X o	5x	61 658	144 18	003 11	9x 810	5x	03 658	084 58	9986 09	9x 206	02 16 1	40	02 665	324 55	083 08	80 317	03 16 1
Vlissingen X o	6x	81 658	103 78	9986 09	9x 806	xx	03 6xx	xxx 78	979 07	8x x01	07 26 1	10	01 643	284 53	100 08	70 315	94 26 1
De Bilt /0293	73	02 846	143 57	997 11	7x 807	8x	22 747	223 97	983 09	8x 603	0x 1x 1	6x	62 538	304 58	070 08	9x 322	94 04 1
Zürich X						52	61 853	243 58	10093 11	5x 707	02 13 1	94	22 843	577 54	124 05	71 205	11 03 1
Bern /0282	97	02 865	537 57	078 12	70 902	92	61 865	206 58	092 08	8x 502	01 12 1	87	02 864	223 55	139 05	70 403	09 03 1
Säntis /0285	xx	77 109	227 69	xxx 54	9x 300	52	03 700	228 38	xxx 55	9x 702	32 949	xx	46 109	227 69	xxx 60	9x 703	16 60 9
Wien X	61	61 753	244 57	092 09	6x 102	02	01 822	161 12	066 10	80 304	05 12 1	52	03 762	263 58	082 09	50 408	06 00 1
Klagenfurt /0503	30	01 984	042 14	078 14	30 300							5x	64 448	044 58	085 05	9x 4x4	05 04 1
Innsbruck /0507												03	01 990	081 03	085 07	7x 103	92 06 1
Budapest /0541	41	02 965	655 16	052 10	5x 305							07	05 790	181 14	062 10	76 901	00 08 0
Fünfkirchen /0547												5x	02 767	241 17	078 11	7x 803	00 04 0
Debrecen /0545												51	01 863	164 54	061 09	80 300	01 06 1
Prag /0669	37	01 704	203 15	024 13	[illegible]	[illegible]	[illegible]	[illegible]	242 [illegible]	[illegible]	00 x5 0	56	02 854	224 15	046 08	58 201	02 06 1
[illegible] /0676	6x	56 843	291 58	046 08	[illegible]	[illegible]	[illegible]	[illegible]	[illegible]	[illegible]	06 09 9	52	03 854	243 58	048 08	6x 303	96 05 1

Dienstag, den 10. Mai 1932

Auslandorte	Gestern 14h MEZ. ww VhNL	DDFWN	BBB TT	Gestern 19h MEZ. ww VhNL	DDFWN	BBB TT	Heute 8h MEZ. ww VhNL	DDFWN	BBB TT
Madrid 353				00 890	221 00	10174 19	00 790	031 00	10238 10
[illegible] 155	03 890	182 28	10223 20	02 890	182 17	211 17	02 890	000 04	227 14
[illegible]	01 890	202 03	199 22	01 890	182 03	191 19	01 890	000 02	194 15
La Coruña X	02 547	244 27	206 13	03 748	242 28	221 13	03 648	202 28	235 14
S. Fernando	02 7X0	041 25	217 22	03 7X6	281 28	209 20	02 7X0	040 16	227 14
Teneriffa	03 7XX	181 28	187 21	02 953	023 16	213 20	01 952	482 12	225 17
Cap Juby	00 790	042 00	481 17				02 755	324 65	480 16
Rio de Oro	03 558	323 28	167 22	03 658	323 28	162 21			
Oporto	02 763	243 15	237 14	02 765	223 17	288 14	08 634	043 14	252 08
Lissabon				01 761	324 01	246 15	01 733	324 03	250 16
[illegible]aya (Sp. Ostküste)									
Alicant	02 753	046 24	178 X4						
[illegible]orgo	02 654	084 26	236 1X	02 7X7	082 27	215 18	03 7X8	XXX 28	236 17
[illegible] (Italien)	01 756	143 56	243 16				03 748	483 58	228 17
[illegible]ono	01 753	484 03	208 19				05 645	485 28	482 17
Padua Mailand	07 X90	201 00	402 20				02 864	303 25	077 14
Genua 86	02 755	124 15	129 14				02 66X	222 25	401 10
Florenz 17							13 658	223 48	402 14
Rom 21	01 764	223 14	466 17	28 912	221 2X	166 18	02 665	46X 16	443 14
[illegible]ranola 31	02 865	614 14	177 19	02 973	575 25	154 17	02 803	574 14	462 16

Auslandorte	Gestern 14h MEZ. ww VhNL	DDFWN	BBB TT	Gestern 19h MEZ. ww VhNL	DDFWN	BBB TT	Heute 8h MEZ. ww VhNL	DDFWN	BBB TT
Messina 1601							01 872	062 03	10184 1[illegible]
Tarent 083							01 663	000 13	154 15
Malta 0341				02 890	081 15	10203 19			
Belgrad	03 872	263 58	10092 12	63 756	242 20	406 10	02 890	201 06	095 13
Üsküb	01 863	203 13	063 19	01 863	202 13	039 16	01 872	161 12	162 11
Split 0718	01 864	593 54	107 16	01 971	222 11	117 16			
Bukarest 75									
Sofia 10720									
Archangelsk 10824									
Matotschkin S.									
Leningrad X				03 658	063 28	9984 12	02 524	063 27	9926 10
Ust Zylma X	03 853	203 28	006 19	04 570	223 28	10004 19	40 408	326 38	10084 00
Moskau 909	02 X74	147 25	037 22	02 XX3	143 15	011 20	02 X53	124 16	9950 16
Astrachan	02 790	443 05	224 27						
Kijew X	02 790	121 X7	9951 13	02 8X2	241 20	9023 15	03 858	245 28	967 08
Odessa 1087	01 000	401 02	940 20	01 763	000 93	959 18	01 000	282 53	10043 12
Swerdlowsk X	01 654	122 14	10168 20	02 655	163 15	10444 20	02 090	242 15	141 16
Rabat X	00 890	000 10	213 18	02 890	000 05	213 20	02 890	000 05	221 14
Algier 0032	02 790	022 27	219 20	03 790	022 28	207 18	02 890	421 14	214 19
Tunis 1008	02 852	304 13	211 21				02 890	201 15	[illegible] 17

Beobachtungen von Nordamerika und Grönland 2h MEZ.

Wetter ww — Windrichtung DD — Windstärke F — Luftdruck (mb) BB — Lufttemperatur (°C) TT

Ort	ww DDF	BB TT	Ort	ww DDF	BB TT	Ort	ww DDF	BB TT	Ort	ww DDF	BB TT	Ort	ww DDF	BB TT	Ort	ww DDF	BB TT
[illegible]atoosh J.	02 243	1023 XX	Dodge City	00 043	1012 23	Key West	00 283	1015 24	Dutch Harbor	01 [illegible]	10[illegible] 04	Winnipeg	00 323	1023 10	Nottingham J.	01 163	1023 01
Roseburg	01 323	20 23	Corpus Christi	02 124	14 26	Charleston	01 243	08 23	Tanana	00 282	08 08	White River	01 322	12 07	Resolution J.	02 283	23 52
San Francisco	01 203	17 14	Duluth	02 042	18 11	Hatteras	60 043	10 17	Cordova	01 322	04 10	Doucet	01 042	17 14	Bermuda	02 083	00 20
San Diego	02 203	15 16	St. Joseph	02 283	17 14	Washington	02 083	13 16	Juneau	00 103	12 03	Father Point	00 08[illegible]	21 07	Julianehaab	01 283	20 06
Flagstaff	02 203	10 17	Little Rock	00 283	11 26	Scranton	02 162	15 14	Aklavik	01 325	07 02	Chatam	01 083	21 07	Godthaab	02 202	13 01
Helena	00 042	16 22	New Orleans	00 242	13 29	Nantucket	00 043	18 08	Ft. Simpson	01 084	05 10	Halifax	00 043	19 04	Godhavn	01 121	17 XX
Salt Lake C.	00 284	15 28	Chicago	00 323	10 10	Portland	00 122	22 06	Prince Rupert	02 162	16 08	Sydney	02 043	17 04	Angmagsalik	00 000	17 XX
Denver	02 123	20 18	Cleveland	02 163	07 16	Eastport			Edmonton	00 103	08 26	Cap Race	02 323	10 03	Miles City Havana	00 042	22 22
El Paso	00 203	06 29	Nashville	01 243	10 23	Honolulu	01 083	19 23	Medicine Hat	00 164	15 23	Harrington	02 042	10 06	Atlanta Kingston	00 243	10 26
Bismarck	00 043	21 19	Jacksonville	01 243	10 30	Nome	02 242	11 52	The Pas	00 322	23 21	Belle Isle	10 046	15 00	Montreal San Juan	00 043	15 47

9. Mai 1932 — Schiffsmeldungen. — 10. Mai 1932

Erläuterung des Schiffsschlüssels: P Wochentag, Q Erdoktant, LLL Breite (Süd unterstr.), lll Länge (Ost unterstr.), ZZ Zeit (MEZ.), DD Windrichtung, F Windstärke, ww Wetter, BB Luftdruck (mb), V Sicht, TT Lufttemperatur (°C), 3 Kennzahl, C_L Untere Wolken, C_M Mittlere Wolken, C_H Obere Wolken, N Bedeckungsgrad (alle Wolken), t_d Unterschied zw. Luft- u. Wassertemperatur, K Dünung, d Richtung der Dünung, W Wetterverlauf, N_L Bedeckungsgrad (untere Wolken), d_s Kurs des Schiffes, f Geschwindigkeit des Schiffes, a Art der Druckänderung i. d. letzten 3 Stunden und bb Betrag

Schiffsname	P Q LLL	lll ZZ	DDF ww	BB V TT	3 C_L C_M C_H N	t_d K d W N_L	d_s f a bb
M. Olivia	20222	18313	04403	19821	3 5008	41128	–
Seattle	20491	10913	26401	14811	3 1003	44703	–
A. Delfino	25017	32113	14751	12727	3 2004	44324	45300
A. Ballin	20466	32713	16751	97415	3 6008	65438	56930
Europa	20416	58113	32510	15806	3 9005	90075	–
Deutschland	20465	30113	14403	05713	3 8XX8	60048	27601
G. v. Steuben	20430	42613	24914	01812	3 8XX6	54636	17305
Bremen	20495	11813	28201	13811	3 0424	60010	29301
C. Arcona	20089	25513	04402	12727	3 43X6	21024	–
A. Woermann	20462	07213	28401	16812	3 7103	61773	14305
Bremen	20497	07719	30401	12810	3 7063	61702	29803
A. Woermann	20472	06319	26403	15811	3 02X8	61720	14802
Deutschland	20473	26419	18503	04614	3 62X8	40055	27802
G. v. Steuben	20442	40319	22814	02811	3 8XX6	88676	16303
Milwaukee	20411	48219	30402	08810	3 26X5	92714	26806
Berlin	20472	30619	18610	96714	3 67X7	64555	65925
A. Delfino	25029	32519	14701	10729	3 0011	24320	45507
Milwaukee	20407	50212	32402	09809	3 5XX7	82627	26305
A. Ballin	20461	34919	53902	93613	3 37X5	77524	56613
	23376	16413	28401	16819	3 1009	X1700	78306
	23371	03213	20102	21618	3 0313	50010	46115
	20353	13501	02100	21818	3 0000	41700	53300
	20367	11907	28201	22716	3 1103	31702	54702
	20347	14307	02101	21818	3 8106	41704	53000
	20137	22007	04501	13623	3 3001	21121	34806
	20355	13213	20102	25717	3 1104	21722	64305
	20423	40407	27401	07814	3 1003	10003	26301
	20426	50413	26302	05506	3 0325	21110	26001
	20498	37607	14102	03910	3 7437	71554	56815
	20488	39713	16610	82814	3 84X7	31374	56844
	20551	21213	05201	13912	3 3003	34103	16302
	20407	20007	02202	24820	3 2104	39992	2XX00
	20347	28713	18202	23820	3 14X0	20094	55105
	20403	22813	19402	23X17	3 –	–	–
	20480	26013	23402	09714	3 8686	34614	68201
	20533	28313	08601	10811	3 7624	48X13	66600
	23371	03213	20102	21618	3 0313	50010	46115
	20498	10813	28400	13810	3 –	–	–
	20495	11813	28201	13811	3 –	–	–
	20411	51513	30401	08810	3 –	–	–

Schiffsname	P Q LLL	lll ZZ	DDF ww	BB V TT	3 C_L C_M C_H N	t_d K d W N_L	d_s f a bb
Berlin	30469	32101	54914	97711	3 3004	78574	63405
Europa	30411	64901	06301	18805	3 4703	80012	–
G. v. Steuben	30450	38401	22703	03812	3 8XX8	74628	16301
A. Ballin	30455	36401	22802	98712	3 9004	68524	54313
Deutschland	30478	24501	20561	04614	3 8XX8	60048	27305
"	30483	23607	21522	07613	3 82X8	50055	27306
Alb. Ballin	30452	37907	22502	98711	3 97X5	78524	55913
M. Olivia	30197	19801	04402	19820	3 1575	52113	–
C. Arcona	30124	24301	04402	13725	3 97X5	34124	–
Milwaukee	30418	45901	28401	06808	3 7XX3	92713	16809
"	30426	44307	24501	02810	3 9XX4	95614	16820
G. v. Steuben	30458	36607	20352	98812	3 6XX8	74628	16818
Berlin	30467	33107	55802	98713	3 3005	58525	63300
	33572	01301	20301	07707	3 5002	62802	57308
	30555	00907	24401	08707	3 5013	61612	57305
	30466	43301	27756	97705	3 5XX8	44548	55325
	30565	15601	05201	13908	3 4002	64102	16300
	30573	12807	30110	13908	3 3604	70073	16300
	30449	44707	27503	99803	3 5XX8	42828	26819
	33688	42007	07503	14954	3 5XX8	80028	00406
	30441	31601	184X2	07127	3 0404	501XX	55104
	30434	33107	18401	11811	3 4404	40012	55810
	30494	13107	12403	14810	3 22X8	63526	28301
	33373	03207	00001	23716	3 0433	40000	46300
	30365	10807	32301	22815	3 0703	61800	54300
	30375	10001	32201	22714	3 0301	82700	54300
	30419	09401	24300	22814	3 0000	32600	–
	30341	15001	04202	25718	3 5007	31827	54306
	30440	08807	22603	20714	3 61X8	24546	52X05
	30425	16701	22301	248XX	3 1002	21101	[illegible]
	30338	15501	12102	25619	3 4XX7	21836	54205
	30468	31901	22805	95613	3 8185	48615	64105
	30491	17001	12302	13812	3 5005	52625	28305
	30530	29501	12860	92609	3 –	–	–
	30411	64001	06301	18805	3 –	–	–
	30384	20301	18300	25915	3 –	–	–
	30308	42601	16503	16723	3 –	–	–
	30390	59001	30301	14912	3 –	–	–
	30410	50301	32503	06008	3 –	–	–
	33402	12107	24300	15816	3 –	–	–

Witterungsübersicht.

Dienstag, den 10. Mai 1932

Die polnisch-westrussische Zyklone ist auf nördlicher Bahn abgewandert. Die starken Temperaturdifferenzen zwischen der pontischen Warmluft auf ihrer Vorderseite und ihrer polaren Rückseite haben eine erhebliche Vertiefung der heute über Lettland und Estland gelegenen Depression zur Folge. Auch der gestern zwischen Ukraine und Rumänien erkennbare Wirbel hat sich noch vertieft. Seine Zugrichtung war eine nordnordöstliche. Während der lettisch-estnische Kern seine nördliche Bewegung beibehalten durfte, wird der südöstliche Teilkern diesen Zentralwirbel in nordöstlicher Richtung umkreisen.

Das gestrige Kanaltief ist über Nordwestdeutschland ostwärts abgezogen. Es konnte zunächst noch etwas an Energie gewinnen. Heute früh liegt es bereits ein wenig aufgefüllt über Mecklenburg und Pommern. Der mit der polaren Rückseitenströmung stark nachstoßende Druckwellenberg wird es bald ganz zum Verschwinden bringen.

Der Nordmeerwirbel, welcher von ziemlich gleichmäßig temperierten Luftmassen umflossen ist, befindet sich in Auffüllung. Die auf der Rückseite dieses Tiefs über Britannien hinweg südostwärts flutende Kaltluft trägt einen flachen Hochdruckrücken ostwärts vor. Die von diesem ausgehende Wetterberuhigung dürfte nur wenig in Erscheinung treten, da das gestrige Westatlantiktief sich in rascher Ostverlagerung den Brit. Inseln nähert. Der Bestand des flachen Rückens ist dadurch stark bedroht.

Rieth.

Höhenluft-Beobachtungen.

Ort Seehöhe (m)	Zeit (MEZ.)	Einheit	Höhen-Temperaturen und -Feuchtigkeiten														Bemerkungen
Hamburg 18	726	m	Boden	360	540	2560	2830	5070	5100	5570							Stadtrauch bis 300 m, 900–2300 m u. 3000–4600 m äquatorialer, stärker ∞, zwischen 3700 u. 4600 m schon zu Astr verdichtend. Darüber bis Gipfelhöhe schwächerer ∞ u. 2/10 dichter Cirr. u. Astr.-Halo, Cirr. sichtbar, unter Sonne, bei 4 bis 4300 u. 5300–6000 m Bodensicht, nach N unbegrenzt, ab 1500 m nur in Dhf. 10–12 km
		°C	7.4	4.3	5.3	-11.2	-10.8	-27.9	-28.2	-32.3							
		%	74	77	63	65	59	80	82	87							
		mb	1001	960	940	728	679	520	516	487							
Königsbg. 28	8	m	Boden	700	1400	2400	3900	4600									Regen, 4–10 km Sicht.
		°C	5.2	0.5	0.0	-2.7	-11.1	-16.2									
		%	84	84	93	95	96	96									
		mb	992	910	830	734	614	560									
Darmstadt 173	8	m	Boden	800	1700	1900	4100	5500									bed., 4–10 km Sicht.
		°C	6.8	3.3	-3.1	-2.6	-17.0	-27.4									
		%	82	82	98	74	73	81									
		mb	984	915	820	800	600	487									
Lindenberg 106	8	m	Boden	500	700	1100	1200										bed., 4–10 km Sicht.
		°C	4.6	1.5	1.8	0.0	0.0										
		%	94	98	98	98	98										
		mb	987	940	925	877	859										
		m															
		°C															
		%															
Nachträge von gestern:																	
Linköping –	8	m	200	500	1000	1500	2000	3000	4000	5000							–
		°C	7	4	1	-4	-6	-11	-15	-20							
		%	65	65	65	65	65	65	65	55							
		mb	972	933	889	835	783	688	604	529							
Lindenberg 106	10	m	Boden	300	700	1200	1300	1500	1800	1900	2000	2300	2500	2600	2800		3/4 bed., 10–20 km Sicht.
		°C	8.8	7.4	3.6	0.0	-0.4	-2.5	-4.9	-5.0	-6.2	-8.0	-9.0	-9.0	-11.0		
		%	78	77	86	97	80	86	98	93	92	92	97	60	60		
		mb	972	968	920	875	840	836	807	797	781	759	736	727	708		

Höhenwinde.

Ort	Seehöhe (m)	Zeit (MEZ.)	0 7 T.	200 8 T.	500 9 T.	1000 10 T.	1500 11 T.	2000 12 T.	2500 13 T.	3000 14 T.	3500 15 T.	4000 16 T.	4500 17 T.	5000 18 T.	5 T. 19 T.
Hamburg 260	18	8	NE	NE	NNE	NNE	N:E	NNE	N:W	NNW	NNW	NNW	NNW	bed.	
			4	3	6	9	7	7	7	11	6	8	7	10–20 km	
Lindenberg 370	106	8	SW		WSW	W:S	W:S			Regen,					
			6		10	6	2			10–20 km	Sicht.				
Stettin 60	2	8	W		NW:N	NNW		NNW		NW		NW		N	
			1		4	3		5		6		5		6	
—			ESE	ESE	SE:S										
			8	18	14			3/4 bed., 10–20 km Sicht.							
" 60	2	11	NNW		N:W	NNW		N		N:W					
			3		4	5		4		9		3/4 bed. >50 km.			
Lemberg 320	320	7			W	W:N	W:N	NNW							
					14	16	21	26							
Malmö 314	3	7	NNW			N:W		NNW		N:W					
			6			6		8		9					
Ljungbyhed	43	7		NW	N:W	NNW	NNW	N:W		N					
				5	7	7	7	6		8					
Karlskrona	–	7		N:W	N:W	N:W	NNW	NNW							
				9	9	11	10	9							
Riksgränsen	–	9				SSE	SW:W	SW:W		SW		SW		SW	
						2	4	6		9		9		18	
Nachträge von gestern:															
Lindenberg	106	15	N		NW	NW		NNW	NNW						
			4		7	7		6		5		3/4 bed. 20–50 km.			

Ort	Seehöhe (m)	Zeit (MEZ.)	0 7 T.	200 8 T.	500 9 T.	1000 10 T.	1500 11 T.	2000 12 T.	2500 13 T.	3000 14 T.	3500 15 T.	4000 16 T.	4500 17 T.	5000 18 T.	6 T. 19 T.
Lindenberg 370	106	11	SW:W		W:S	W		W:S			Regen,				
			6		12	7		4			4–10 km Sicht.				
Graz 250	335	9	S		600 SW	900 NW	1400 N								
			2		3	4	11			∞, 1–2 km Sicht.					
Linz 375	268	6	NNW		W:N		900 WNW	1400 W							
			3		8		10	17		3/4 bed., >50 km Sicht.					
Posen 540	107	6		SW:W	W:N	W:N	W:N	NNW		W:N					
				4	4	6	6	8		9					
Krakau 340	219	4	W		NSW	W:N									
			1		10	13									
Göteborg 216	16	8	NW			N		N:W		N		N:W:N		NNW	S:W
			6			6		6		4		6		7	3
					SE:S										
					16										
Östersund 353	321	7			NW										
					4										
Linköping 372	–	7			NNE	N:E	N	N:E		N:E		N:E:N			
					19	16	17	16		11		4			
Schkeuditz 605	134	14	S		SW	SW:S		SW:W							
			2		2	2		5		3/4 bed. 10–20 km.					

Eisbericht Nr. 132 vom Dienstag, 10. Mai 1932.

Unter Ausschluß jeglicher Haftung herausgegeben von der Deutschen Seewarte Telef.: 361132. Telegr.: „Seewarte Hamburg"

Spalte E bedeutet Eisverhältnisse wie folgt:

- 0 = Eisfrei
- 1 = Loser Eisbrei oder Neueis
- 2 = festes Eis
- 3 = Treibeis
- 4 = Zusammengeschobener Eisbrei oder Packeisstreifen
- 5 = Offene Seerinne längs der Küste
- 6 = festes Festeis
- 7 = starkes Treibeis
- 8 = Packeis
- 9 = Eispressung
- x = Nicht gemeldet

Spalte S bedeutet Schiffahrtsverhältnisse wie folgt:

- • = Schiffahrt unbehindert
- 1 = Schiffahrt für Dampfer unbehindert, für Segler erschwert
- 2 = Schiffahrt für schwache Dampfer erschwert, für Segler geschlossen
- 3 = Schiffahrt nur für starke Dampfer möglich
- 4 = Schiffahrt nur für Dampfer mit Eisverstärkung möglich
- 5 = Schiffahrt wird durch Eisbrecher aufrecht erhalten
- 6 = Aufgebrochene Fahrrinne im Eise vorhanden
- 7 = Schiffahrt vorläufig geschlossen
- 8 = Schiffahrt hat aufgehört
- 9 = Schiffahrtsverhältnisse unsichtigen Wetters wegen nicht zu erkennen
- x = Nicht gemeldet

Spalte T bedeutet Lufttemperatur in C°. Alle Angaben im Bericht beziehen sich auf Beobachtungen von etwa 0800u des Ausgabetages, soweit nicht anders vermerkt

Finnland, Funkmeldung

Beobachtungsstellen	E	S	T	Bemerkungen
Hangösund	•	•		
Nyrkomatala, Umgebung von	•	•		
[illegible], Seegebiet West von	3	•		
[illegible]-Trangsund, Fahrwasser	•	•		
[illegible]-Rödhäll, Fahrwasser	•	•		
[illegible], außerhalb	3	1		
[illegible] Hafen nebst Umgebung	•	•		
[illegible] außerhalb	•	•		
[illegible] außerhalb	3	3		
[illegible] bei	•	•		
[illegible], bei	•	•		
[illegible], Seegebiet W von	3	1		
Helsingfors S Hafen nebst Umgebung	•	•		
Svartholm, außerhalb	•	•		
Grundarsbådarna, außerhalb	•	•		
Porkala, bei	•	•		
Kalbådan, außerhalb	•	•		
Barösunds Fjärd	•	•		
Russarö, Seegebiet außerhalb	•	•		
Hangö Hafen nebst Umgebung	•	•	8	
Russarö, Umgebung von	•	•		
Russarö, Seegebiet im äußerst. Sichtkreis von	•	•		
Hangö W-Fjärd	•	•		
Gullkrona Fjärd, S-Teil von	•	•		
Åbo Hafen bis Stora Bocken	•	•		
Ersian Fjärd	•	•		
[illegible] Umgebung von	•	•		
Wäsnärsfjärd	•	•		
[illegible] bei	•	•		
[illegible], Seegebiet im äußersten Sichtkreis von	•	•		
[illegible]	•	•		
Degerby, bei	•	•		
[illegible], bei	•	•		
Nyhamn, O. von	•	•		
Kobbaklintar, Seegebiet außerhalb	•	•		
Mariehamn, Schärenhof vor	•	•	4	
[illegible], West von	•	•		
Storkrouten, Umgebung von	•	•		
[illegible], Schärenhof außerhalb	•	•		
[illegible], Seegebiet nahe außerhalb	•	•		
[illegible]ndersgrund, Umgebung von	•	•		
Räfsö und Mäntyluoto innere Hafengebiete	•	•		
Mäntyluoto Reede	•	•		
Rödö und Räfsö, außerhalb	•	•		
Räfsö, Seegebiet im äußersten Sichtkreis von	•	•		
Nystad Hafen nebst Schärenhof	•	•	3	
Storhästen und Ensten, zwischen	•	•		
Rönnskär-Fahrwasser	•	•		
[illegible]-Fahrwasser	•	•		
[illegible]stadt Hafengebiet	•	•		
[illegible], Reede bei	•	•		
[illegible], Seegebiet außerhalb	3	•		
[illegible] Hafengebiet	•	•		
[illegible], innerhalb	7	4		
[illegible], Seegebiet außerhalb	x	x		
[illegible]hestads Reede	2	8		
[illegible], nach außen gen	8	8		
[illegible]rasaeli, Seegebiet N von	8	8		
[illegible]borgs, äußere Hafengebiete	2	8		
[illegible]borgs Hafengebiete, Fahrstraße nach	1	8		
[illegible]janiemi, Seegebiet außerhalb	4	8		
[illegible]mi Hafengebiete	2	8		
[illegible]mi, Seegebiet außerhalb	2	8		

Schweden, Funkmeldung

Beobachtungsstellen	E	S	T	Bemerkungen
Karlsborg, Fahrwasser nach	6	8	3	
Rödkallen, Seegebiet vor	3	8		
Luleå durch Tjuvholmsund, Fahrwasser nach	2	8		
Gavören, Seegebiet vor	8	4	3	
Västra Kvarken	7	3		
Skag, Seegebiet vor	•	•		
Hernö, Seegebiet vor	•	•	4	
Svanö, Angermanälven oberhalb	•	•		
Svanö, Angermanälven unterhalb	•	•		
Bremö, Seegebiet vor	•	•		
Bremö bis Draghällan-Feuer, Fahrwasser	•	•		
Alnösundet	•	•		
Lilljungfrun, Seegebiet vor	•	•		
Eggegrund, Seegebiet rund um	•	•		
Gävle, Nordfahrwasser nach	•	•		
Oregrundsgrepen	•	•		
Grundkallen-Feuerschiff, Seegebiet um	•	•		
Söderarm, Seegebiet vor	•	•		
Sandhamn, Seegebiet vor	•	•		
Sandhamn nach Stockholm, Fahrwasser	•	•		
Landsort, Seegebiet vor	•	•		
Landsort bis Stockholm, Fahrwasser	•	•	3	
Hävringe bis Oxelösund, Fahrwasser	•	•		
Kalmarsund nördlich Kalmar	•	•		
Kalmarsund südlich Kalmar	•	•	1	
Kalmarsund, südliche Einfahrt zum	•	•		
Karlshamn, Seegebiet vor	•	•		
Öresund, südliche Einfahrt zum	•	•		
Flinträännen	•	•		
Hälsingborg, Seegebiet vor	•	•		
Öresund, nördliche Einfahrt zum	•	•		
Halmstad, Seegebiet vor	•	•		
Varberg, Seegebiet vor	•	•		
Vinga, Seegebiet vor	•	•		
Vinga bis Göteborg, Fahrwasser	•	•		
Smögen, Seegebiet vor	•	•		

Briefmeldung vom:

Der Eisbericht erscheint täglich mit Ausnahme von Sonn- und Feiertagen. Bezugspreis für das Winterhalbjahr beträgt RM. 20.— einschließlich einer Eisverhältniskarte, die als Anlage beigegeben wird, wenn die Entwicklung der Eisverhältnisse es fordert. Bestellort: „Hamburg, Deutsche Seewarte".

Eisbericht Nr. 132 vom Dienstag, 10. Mai 1932

Unter Ausschluß jeglicher Haftung herausgegeben von der Deutschen Seewarte Telef.: 36 11 32. Telegr.: „Seewarte Hamburg"

Spalte E bedeutet Eisverhältnisse wie folgt:

. = Eisfrei
1 = Loser Eisbrei oder Neueis
2 = Festes Eis
3 = Treibeis
4 = Zusammengeschobener Eisbrei oder Packeisstreifen
5 = Offene Seerinne längs der Küste
6 = Starkes Festeis
7 = Starkes Treibeis
8 = Packeis
9 = Eispressung
x = Nicht gemeldet

Spalte S bedeutet Schiffahrtsverhältnisse wie folgt:

. = Schiffahrt unbehindert
1 = Schiffahrt für Dampfer unbehindert, für Segler erschwert
2 = Schiffahrt für schwache Dampfer erschwert, für Segler geschlossen
3 = Schiffahrt nur für starke Dampfer möglich
4 = Schiffahrt nur für Dampfer mit Eisverstärkung möglich
5 = Schiffahrt wird durch Eisbrecher aufrecht erhalten
6 = Aufgebrochene Fahrrinne im Eise vorhanden
7 = Schiffahrt vorläufig geschlossen
8 = Schiffahrt hat aufgehört
9 = Schiffahrtsverhältnisse unsichtigen Wetters wegen nicht zu erkennen
x = Nicht gemeldet

Spalte T bedeutet Lufttemperatur in C°. Alle Angaben im Bericht beziehen sich auf Beobachtungen von etwa 0800 des Ausgabetages, soweit nicht anders vermerkt

Lettland, Funkmeldung

Beobachtungsstellen	E	S	T	Bemerkungen
Papensee	.	.		
Libau, Hafen	.	.	4	
Libau, Seegebiet	.	.		
Steinort	.	.		
Windau, Hafen	.	.	5	
Windau, Seegebiet	.	.		
Lyserort, NW-SW	.	.		
Lyserort, NW-NO	.	.		
Michaelsturm	.	.		
Domesnäs, NW	.	.		
Domesnäs, NO	.	.		
Domesnäs, SO	.	.		
Markgrafen	.	.		
Riga, Seegebiet	.	.		
Riga, Hafen	.	.	8	
Haynasch	.	.		

Estland, Funkmeldung

	E	S	T	Bemerkungen
Zerel SO	x	x		
Zerel SW	x	x		
Filsand	x	x	5	
Ristna SW	x	x		
Ristna NW	x	x		
Ristna NO	x	x		
Tachkona NW	x	x		
Tachkona NO	x	x		
Odensholm SW	x	x		
Odensholm NW	x	x		
Odensholm NO	x	x		
Packerort NW	x	x	4	
Packerort NO	x	x		
Surup NW	x	x		
Surup NO	x	x		
Nargen NW	x	x		
Nargen NO	x	x		
Nargen SO	x	x		
Reval, Reede	x	x	6	
Kokskär NW	x	x		
Kokskär NO	x	x		
Eckholm NW	x	x		
Eckholm NO	x	x		
Stenskär SW	x	x		
Stenskär NW	x	x		
Stenskär NO	x	x		
Narva, Reede	x	x	14	
Pernau, Reede	x	x		
Kynö SO	x	x		
Kynö SW	x	x		
Kynö NW	x	x		
Paternoster SO	x	x		
Paternoster NO	x	x		
Raugi (Ins. Moon)	x	x		
Worms SW	x	x		
Worms NW	x	x		
Runö NO	x	x		
Runö SO	x	x		
Runö SW	x	x		
Runö NW	x	x		

Rußland, Funkmeldung

Beobachtungsstellen		E	S	T	Bemerkungen
Lissy Noss		1	.	10	
Kronstadt, Reede		1	.		
Tolbukin		1	.		
Schepel		1	.		
Sojkina-Berge		1	.		
Kurgalow		1	.		
Stirsudden-Seskär	Zwischen den Meridianen	1	.		
Seskär-Nerwa		3	5		
Nerwa-Sommers		3	5		
Sommers-Hochland		x	x		
Lavensari-Gr. Tütters, zwisch. Parallelen		1	.		
Gr. Tütters Parell. u. Kl. Tütters Merid., zw.		.	.		
Hochland-Stenskär	Zwischen den Meridianen von	.	.		
Stenskär-Kalbådangrund		.	.		
Kalbådangrund-Kokskär		.	.		
Kl. Tütters und Stenskär		.	.		
Stenskär-Eckholm		.	.		
Eckholm-Kokskär		.	.		
Kokskär-Nargen		.	.		
Nargen-Packerort		.	.		
Packerort-Odensholm		.	.		
Odensholm-Tachkona		.	.		
Tachkona-Dagerort		.	.		
Dagerort, zwisch. Merid. u. Parallel von		.	.		

Polen, Funkmeldung vom:

	E	S	T	Bemerkungen
Karwen N				
Rixhöft N		.		
Rixhöft O				
Hela N				
Hela O				
Hela S				
Hela W				
Hela, Hafen				
Oxhöft N				
Gdingen O				
Gdingen SO				
Gdingen, Hafen				

Täglicher Wetterbericht.

Jahrgang: 57 Nr.: 132

Herausgegeben von der Deutschen Seewarte.
Verlagsort Hamburg.

Mittwoch, den 11. Mai 1932

Versendung 6mal wöchentlich. Der Sonntagsbericht erscheint nachträglich.

Erläuterung: Die Beobachtungen sind sämtlich in der Form der 1929 in Kopenhagen beschlossenen Einheitsschlüssel wiedergegeben; die ausländischen jedoch zum Teil gekürzt. Kurze Erläuterungen zu den einzelnen Ziffern werden am 1. eines jeden Monats dem Täglichen Wetterbericht beigegeben. Eingehend finden sie sich in „Schlüssel und Anweisung für Obstelegramme", Aufl. I, 1930, zu beziehen von der Deutschen Seewarte, Hamburg. Luftdruck in Millibar, umgerechnet auf den Meeresspiegel, bei Bergen auf die nächste Tausenderhöhe (1000 mb = 750.1 mm, bezogen auf 0° C und Schwere in 45° Breite). Temperatur in Celsiusgraden. Windrichtung: 08 = E, 16 = S, 24 = W, 32 = N. Windstärke nach Beaufort-Teilung (0 = Stille, 12 = Orkan). Die Wolkenhöhe (h) bezeichnet bei Bergen, wenn Wolken unter Orthöhe vorhanden sind, den Abstand von der Oberfläche dieser Wolken.

Erläuterung des Schlüssels	Untere Wolken	Mittlere Wolken	Wetter	Sicht	Wolkenhöhe	Bedeckungsgrad (untere Wolken)	Windrichtung	Windstärke	Wetterverlauf	Bedeckungsgrad (alle Wolk.)	Luftdruck (mb)	Lufttemperatur (°C)	Relative Feuchte	Obere Wolken	Art der Druckänderung i. d. letzten 3 Stunden	und Betrag	Niederschlagmenge (mm)	Höchsttemperatur	Tiefsttemperatur	Seegang	Sicht nach See	Erdbodenzustand	Unterschied zw. Luft- u. Wassertemperatur	Dünung	Richtung der Dünung
	C_L	C_M	ww	V	h	N_L	DD	F	W	N	BBB	TT	U	C_H	a	bb	RR	MM	mm	S	V_s	E	t_d	K	d

Deutsche Binnenlandorte

Deutsche Binnenlandorte	Gestern 14h MEZ. C_LC_M	ww VhN_L	DDF WN	BBB TT	U C_H abb	Gestern 19h MEZ. C_LC_M	ww VhN_L	DDF WN	BBB TT	U C_H abb	R_2R_2 MM E	Heute 8h MEZ. C_LC_M	ww VhN_L	DDF WN	BBB TT	U C_H abb	R_1R_1 mm E
Wilhelmshaven 10430	5 0	02 732	324 15	10090 10	76 311	7 8	01 764	283 04	10114 09	7X 302	XX 0X X	5 0	01 752	203 02	10126 08	80 104	00 03 0
Bremen X	2 1	02 853	304 16	079 12	57 310	1 0	01 951	614 12	114 10	51 309	97 13 0	2 0	01 762	232 13	150 08	81 301	00 03 0
Hamburg 10403	8 X	25 756	594 76	069 11	5X 209	1 0	01 852	615 12	039 09	50 310	01 13 0	2 0	01 744	225 04	130 07	81 302	00 03 0
Kiel X	8 X	02 745	323 75	061 12	5X 303	1 0	01 753	264 13	084 10	70 312	00 15 0	8 0	02 744	263 14	113 08	70 307	00 02 0
Flensburg X	6 5	02 755	265 25	064 11	51 300	0 4	01 782	615 12	081 10	60 305	00 12 0	3 0	02 745	242 15	115 07	92 300	01 51 1
Stettin 10404	8 3	02 953	323 15	015 12	43 301	1 7	03 861	283 78	042 11	4X 307	91 13 0	1 0	01 943	244 03	113 07	70 307	00 05 0
Danzig 10405	6 X	81 748	595 78	9980 10	5X 402	6 2	62 755	303 58	9999 07	8X 303	92 10 1	6 X	61 638	264 58	040 07	8X 302	00 04 1
Königsberg i. Pr. 10402	6 X	64 648	265 58	960 05	8X 305	6 X	64 638	264 58	973 04	9X 203	07 05 1	6 X	64 538	575 68	018 03	92 302	15 02 1
Aachen 10407	9 X	02 745	325 55	10122 09	71 310	8 6	02 664	983 74	10153 10	60 303	03 11 0	3 5	02 890	204 14	168 07	70 303	01 05 1
Nordhorn X	8 X	82 648	000 78	099 07	9X 313	8 0	01 753	282 13	126 10	70 303	04 11 1	8 3	01 648	263 03	157 07	81 303	00 04 0
Hannover 10421	4 2	03 763	304 28	073 13	57 410	4 0	01 763	634 73	116 09	50 311	97 14 0	5 7	05 654	233 27	151 07	8X 400	00 03 0
Erfurt 10446	6 2	62 746	272 58	073 07	8X 314	6 4	62 845	253 58	117 07	8X 308	92 08 1	5 3	05 764	213 27	168 07	8X 001	[illegible] 03 1
Magdeburg X	8 7	02 845	635 56	051 11	51 311	6 3	25 754	284 77	092 09	71 216	02 14 1	1 0	05 543	244 53	150 08	20 100	91 04 1
Berlin 10410	8 0	02 264	223 15	023 13	58 302	5 2	03 864	282 18	061 11	5X 316	01 14 0	6 3	02 843	233 26	139 07	8X 105	00 04 0
Dresden 10460	8 7	25 755	283 78	038 08	7X 307	5 7	02 753	263 56	069 10	7X 308	02 10 0	7 0	02 655	243 16	160 07	70 105	00 03 0
Grünberg i. Schl. X	6 2	62 845	264 58	026 07	8X 303	9 7	81 764	242 77	053 07	8X 410	01 10 1	6 0	01 841	265 11	136 06	80 312	77 03 1
Breslau 10411	6 2	02 754	243 27	026 11	4X 300	8 2	02 755	242 27	046 09	7X 307	97 12 1	6 1	01 752	575 13	136 06	81 314	77 05 1
Essen 10437	6 2	64 526	614 58	111 07	9X 319	2 7	01 663	242 14	144 10	70 307	05 10 1	5 3	02 665	183 26	161 06	8X 801	00 04 1
Mirow X	3 0	11 864	304 14	034 11	44 305	3 6	02 865	286 15	057 10	47 2XX	00 12 0	3 3	03 648	282 18	124 06	8X 3XX	00 05 0
Hof X	6 2	62 736	224 58	069 02	9X 307	5 2	03 754	242 28	117 04	9X 315	02 05 1	5 2	02 645	203 26	185 04	5X 306	95 02 1
Gleiwitz X	8 X	02 846	242 26	026 11	5X 300	6 2	22 845	242 58	039 06	5X 407	91 12 1	6 X	65 548	203 58	127 06	8X 302	94 04 1
Frankfurt am Main 10412	8 3	35 764	244 77	092 09	8X 312	5 7	02 753	303 15	149 09	7X 312	94 10 1	5 3	05 563	183 55	188 07	7X 301	01 04 1
Karlsruhe 10413	6 2	22 746	224 58	128 09	7X 309	5 7	02 864	262 57	159 11	6X 308	01 12 1	5 0	05 664	222 14	200 08	80 402	00 06 1
Friedrichshafen 10414	6 X	81 758	555 28	155 07	7X 209	6 6	02 852	233 75	155 09	7X 305	92 10 1	6 X	52 758	144 58	224 07	8X 302	05 05 2
Fürth X	6 2	03 746	576 28	085 07	8X 310	6 2	22 645	243 58	132 05	9X 315	09 09 1	6 3	02 644	242 27	199 06	9X 405	02 01 1
München 10414	6 2	62 649	578 58	117 06	8X 310	6 2	64 645	576 58	153 06	9X 309	05 07 1	5 7	02 773	224 15	214 06	81 303	01 02 1
Feldberg i. T. 801 m X	X X	67 109	286 59	8926 02	9X 311	X X	44 109	286 39	8971 02	9X 315	07 03 1	6 3	02 624	243 26	9007 02	9X 300	00 01 0
Kahler Asten 850 m X	5 X	42 718	263 68	8935 02	9X 313	5 X	03 608	264 68	8975 02	9X 307	04 03 1	X X	46 1X9	184 39	9000 02	9X 301	01 01 1
Wasserkuppe 926 m X	X X	46 009	265 69	8920 01	9X 303	6 X	78 208	284 39	8964 01	9X 310	05 05 6						
Brocken 1153 m X	7 1	72 534	026 68	8896 51	9X 315	X X	46 009	266 69	8932 50	9X 311	03 00 6	X X	46 009	226 69	8973 51	9X 304	01 52 8
Fichtelberg 1213 m X	X X	77 009	265 69	8879 51	9X 307	X X	46 009	265 69	8918 52	9X 310	02 51 7	X X	46 009	243 39	8983 51	9X 303	01 52 7
Schneekoppe 1610 m	6 X	72 706	203 66	7847 53	9X 300	X X	74 009	285 69	7871 53	9X 303	02 51 9	0 4	01 913	288 33	7906 57	81 305	03 58 9
Feldberg, Schw. 1497 m X	6 X	77 009	577 69	8984 52	9X 311	6 X	03 727	576 39	9011 51	9X 306	01 51 8	6 X	77 009	556 69	9033 51	9X 300	02 52 8
Zugspitze 2962 m	X X	77 009	285 69	6947 61	9X 408	X X	77 009	616 69	6976 62	9X 208	01 61 9	X X	77 009	286 69	7003 61	9X 205	02 62 9

Deutsche Küstenorte ° und Feuerschiffe †

Deutsche Küstenorte ° und Feuerschiffe †	Gestern 14h MEZ. C_LC_M	ww VhN_L	DDF WN	BBB TT	U C_H abb	Gestern 19h MEZ. C_LC_M	ww VhN_L	DDF WN	BBB TT	U C_H abb	R_2R_2 S V_s Eo / t_d K d	Heute 8h MEZ. C_LC_M	ww VhN_L	DDF WN	BBB TT	U C_H abb	R_1R_1 S V_s Eo / t_d K d
Borkumriff X †	1 0	01 882	303 02	XXX↓ 10	60 211	2 0	02 865	263 15	XXX↓ 08	70 303	00 61 7	5 0	01 852	202 02	XXX↓ 09	70 300	00 41 6
Borkum X °	0 7	02 750	324 25	10107 09	78 415	0 7	01 860	263 14	10119 10	68 101	00 28 0	0 7	01 760	202 14	10130 08	88 601	00 27 0
Außenjade X †	2 0	01 753	303 14	XXX↓ 09	82 313	1 0	01 764	304 14	XXX↓ 08	80 303	00 43 8	1 0	01 753	263 13	XXX↓ 08	80 301	XX 43 8
Cuxhaven 10463 °	1 0	02 843	304 14	092 09	X2 311	7 0	01 764	284 14	119 09	X0 307	XX 17 0	7 0	02 745	242 15	131 08	X0 301	XX 47 1
Elbe I X †	0 0	01 773	324 13	XXX↓ 09	73 307	1 0	01 863	303 13	XXX↓ 09	70 303	00 52 7	1 0	01 754	262 14	XXX↓ 08	80 300	00 62 7
Helgoland 10465 °	7 4	02 773	263 14	097 11	80 312	6 4	01 742	243 23	131 10	81 311	XX 27 0	7 4	01 854	243 13	127 07	81 301	XX 28 0
Amrumbank 10462 †				XXX↓		7 0	01 863	284 13	XXX↓ 08	80 305	00 64 7	7 0	01 853	284 13	XXX↓ 07	80 301	00 64 7
List X °	2 0	02 754	286 14	073 10	6X 305	2 0	01 743	244 13	096 08	80 202	00 2X X	1 0	01 744	245 24	100 08	7X 300	00 2X 0
Bülk X °	3 3	81 834	303 15	057 10	XX 303	0 0	14 800	617 00	079 10	X0 407	97 48 0	2 0	14 843	615 13	109 08	X0 301	00 35 0
Marienleuchte X °	1 0	01 741	283 14	XXX 10	06 305	4 3	02 744	285 25	XXX 10	0X 305	00 37 0	1 3	01 648	244 14	XXX 08	0X 300	00 26 0
Fehmarnbelt X †	1 7	02 672	284 26	056 11	68 304	4 X	02 666	286 26	066 10	7X 303	XX 20 0	1 4	01 663	265 03	109 08	8X 302	XX 40 0
Warnemünde X °	1 1	01 853	284 24	047 10	57 403	4 1	02 754	244 27	056 10	6X 402	00 27 0	2 0	05 754	225 04	106 08	70 305	00 37 0
Arkona 10464 °	0 0	01 890	287 14	020 09	77 302	0 0	02 890	284 15	133 09	77 305	00 29 0	0 8	01 690	246 13	083 07	80 310	00 56 0
Adlergrund X †	7 X	03 858	285 25	013 10	7X 308	7 X	02 856	285 26	017 08	8X 102	W.Temp. 6°	0 0	00 890	287 00	087 08	20 312	W.Temp. 5°
Rügenwaldermünde X °	1 1	02 652	222 17	008 09	8X 300	9 2	05 643	265 18	019 08	7X 401	00 46 0	1 0	05 554	267 14	069 06	80 309	00 65 0
Memel 10467 °	X X	51 558	2X4 48	9938 06	9X 306							6 X	67 X58	265 68	9993 03	9X 310	10 46 1

Deutsche Küstenorte ° und Feuerschiffe †

Deutsche Küstenorte ° und Feuerschiffe †	Gestern 17h MEZ. C_LC_M	ww VhN_L	DDF WN	BBB TT	U C_H abb	Heute 2h MEZ. C_LC_M	ww VhN_L	DDF WN	BBB TT	U C_H abb		Heute 11h MEZ. C_LC_M	ww VhN_L	DDF WN	BBB TT	U C_H abb	
Borkumriff †	1 0	01 862	263 02	XXX↓ 09	70 308	0 0	00 8X0	263 00	XXX↓ 08	60 301		5 9	02 852	202 13	XXX↓ 10	79 50X	
Borkum °	0 7	01 850	283 14	10118 10	68 105	X X	02 7X9	064 15	10131 08	8X 301		0 7	02 760	202 05	10130 11	62 300	
Außenjade †	1 0	01 763	304 03	XXX↓ 09	80 305				XXX↓			2 0	01 763	242 14	XXX↓ 11	73 302	
Wilhelmshaven °	4 X	02 756	222 26	118 09	8X 318	X X	01 754	223 04	131 06	8X 302		8 0	02 664	202 14	127 12	50 300	
Cuxhaven °						X X	01 793	243 13	128 07	XX 803	XX XX 0	1 0	01 743	243 13	135 10	X0 302	XX 27 0
Elbe I †				XXX↓					XXX↓			2 0	01 853	222 13	XXX↓ 08	82 300	
Helgoland °	4 6	01 741	243 23	110 12	81 306	X X	01 6X4	243 11	124 07	9X 801		0 7	01 754	222 04	125 08	81 301	
Amrumbank †	7 0	01 863	284 13	XXX↓ 08	70 310				XXX↓			7 7	01 851	223 03	XXX 10	70 300	
List °	1 0	02 744	266 24	086 09	82 307	X X	02 85X	244 16	099 07	9X 802		2 0	02 844	245 25	103 09	75 101	
Bülk °	1 3	01 843	597 14	066 13	X0 304							1 0	14 843	596 14	111 10	X0 301	
Marienleuchte °	5 X	02 745	284 25	XXX 08	0X 302							4 X	01 753	244 13	XXX 10	0X 303	
Fehmarnbelt †	4 X	02 667	265 27	060 10	7X 302												
Arkona °	1 0	01 890	286 14	027 10	67 303							1 0	14 633	576 13	090 08	80 304	
Adlergrund †												0 0	00 890	285 00	091 09	70 302	W.Temp. 5°

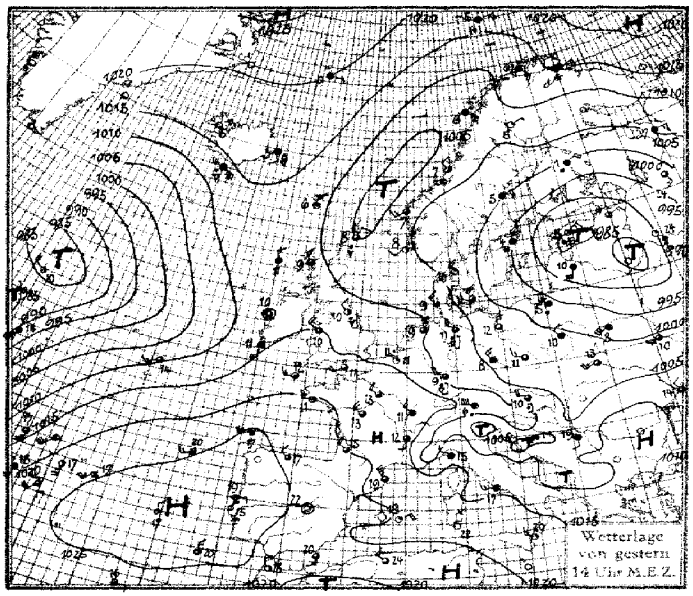

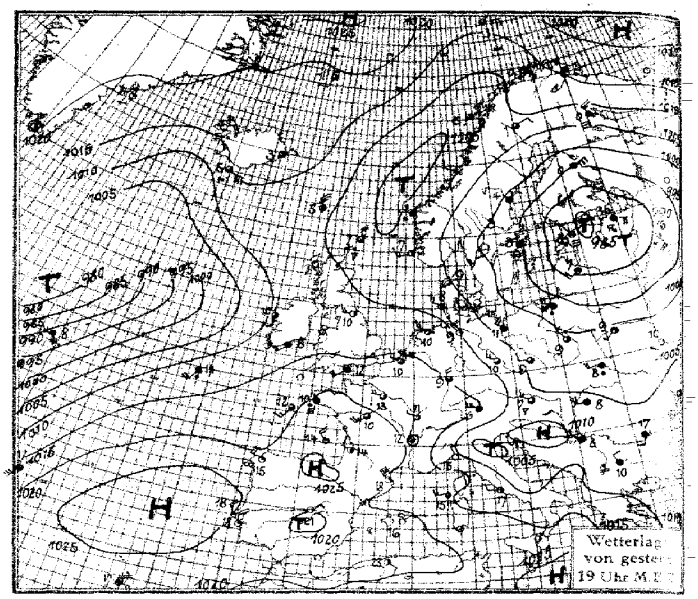

Luftdruck, Temperatur, Wind, Himmelszustand der nördlichen Halbkugel 2 Uhr M.E.Z.

SEEWARTE

Mittwoch, 11. Mai 1932

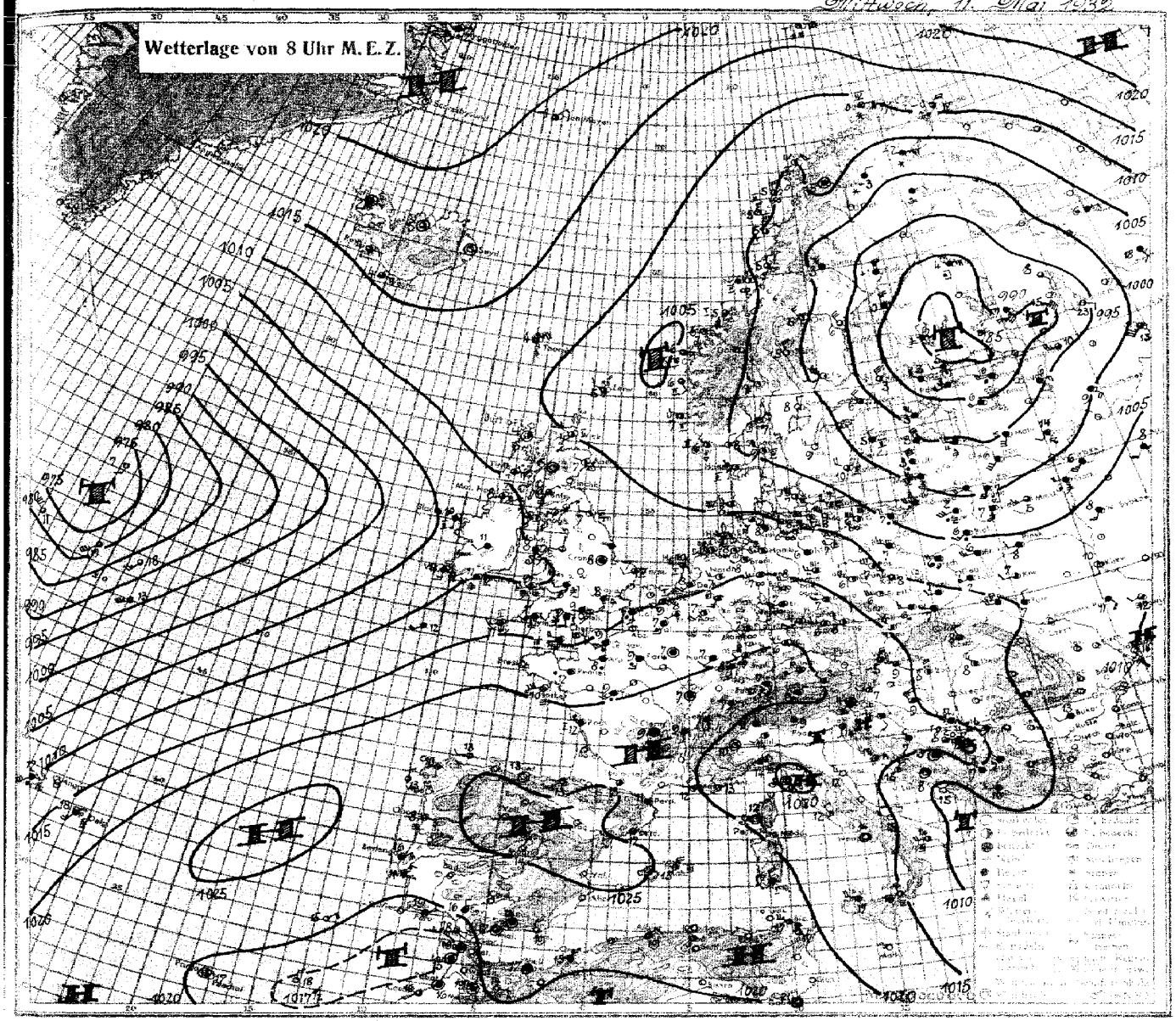

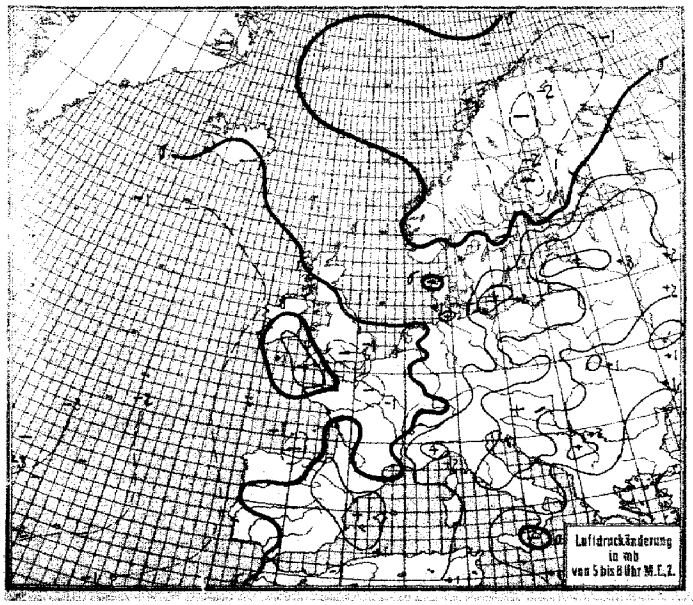

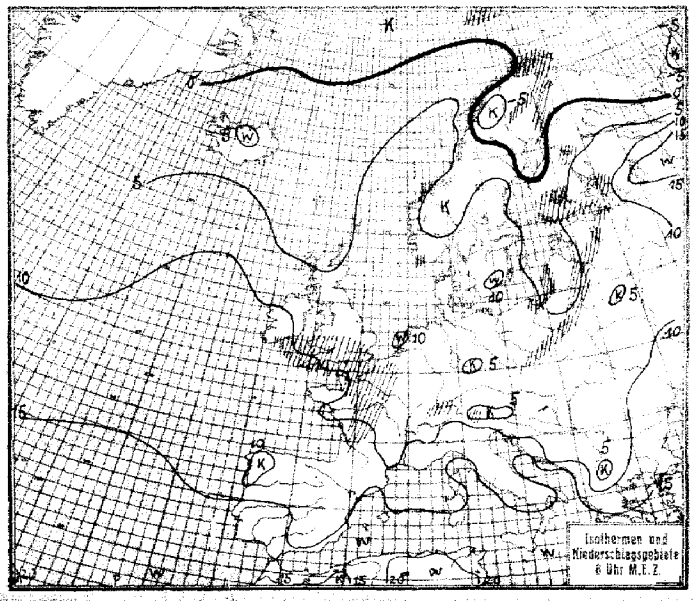

Mittwoch, den 11. Mai 193[illegible]

Erläuterung des Landschlüssels

Untere Wolken	Mittlere Wolken	Wetter	Sicht	Wolkenhöhe	Bedeckungsgrad (untere Wolken)	Windrichtung	Windstärke	Wetterverlauf	Bedeckungsgrad (alle Wolken)	Luftdruck (mb)	Lufttemperatur (° C)	Relative Feuchte	Obere Wolken	Art der Druckänderung i. d. letzten 3 Stunden und Betrag		Niederschlagsmenge (mm)	Höchsttemperatur	Tiefsttemperatur	Seegang	Sicht nach See	Erdbodenzustand
C_L	C_M	ww	V	h	N_L	DD	F	W	N	BBB	TT	U	C_H	a	bb	RR	MM	mm	S	V_s	E

Auslandorte (Küstenorte o)	Gestern 14h MEZ. C_LC_M	ww Vh N_L	DDF WN	BBB TT	U C_H a bb	Gestern 19h MEZ. C_LC_M	ww Vh N_L	DDF WN	BBB TT	U C_H a bb	R_2R_2 mm s V_s E	Heute 8h MEZ. C_LC_M	ww Vh N_L	DDF WN	BBB TT	U C_H a bb	R_1R_1 mm s V_s E
Thorshavn	70	01 853	025 13	10110 06	60 304	50	02 954	024 24	10115 05	60 300	00 39 0	50	02 846	045 16	10128 04	80 302	00 38 0
Reykjavik	3x	02 755	122 05	143 09	6x 303	3x	02 755	124 15	146 08	6x 300	00 xx 0	43	02 8x5	083 16	155 04	70 300	00 xx 0
Isafjord	00	00 xx0	043 00	169 05	x0 310	00	00 xx0	043 00	168 05	x0 300	–	03	02 xx0	000 14	168 02	x0 300	–
Acureyrie	5x	02 xx5	000 15	168 07	xx 803	5x	02 xx6	084 16	162 07	xx 300	–	4x	02 xx6	000 16	155 05	xx 300	–
Seydisfjord	5x	87 xx8	142 28	176 03	xx 300	x2	02 xxx	042 15	180 03	xx 300	–	00	01 xx0	000 12	179 01	x1 300	–
Westmann	6x	81 xx6	107 76	146 04	xx 800	6x	10 xx5	108 75	156 05	xx 203	–	40	02 xx6	083 16	155 04	x0 800	–
Aberdeen	23	01 864	283 74	091 11	50 201							70	01 874	261 14	113 07	70 303	97 08 1
Malin Head	38	10 852	283 75	133 09	86 101							55	01 863	082 14	087 08	82 500	00 18 0
Tynemouth	30	25 844	282 74	104 10	70 104	90	01 744	243 74	111 10	90 300	91 27 0	26	01 654	241 04	114 07	80 300	00 26 0
Croydon	83	02 755	224 76	150 12	84 204	84	81 665	172 77	151 12	68 000	93 67 1	6x	52 528	133 58	129 08	9x 709	03 43 1
Lerwick	80	81 845	022 75	048 08	60 303	80	81 846	322 76	064 07	70 203	02 xx 1	50	01 844	252 14	078 05	80 301	97 xx 0
Valentia	52	03 954	154 28	139 11	6x 807							62	02 625	163 58	087 11	9x 502	03 36 1
Guernsey	70	01 854	223 14	188 13	60 307	13	03 852	243 18	191 11	90 303	00 28 0	6x	62 438	264 58	145 11	9x 407	09 34 1
Stornoway	86	02 844	303 75	107 09	51 302							18	01 943	000 14	112 04	80 300	00 09 1
Holyhead	20	02 962	254 05	149 10	62 205							5x	03 848	112 48	101 08	9x 601	01 08 1
Yarmouth	80	01 654	232 34	129 10	70 304	36	02 653	143 75	142 11	61 400	02 26 1	50	02 656	212 16	124 07	80 603	92 26 0
Blacksod	40	02 935	000 15	130 10	70 802	50	10 907	161 27	104 10	60 809	00 19 0	02	05 790	161 78	060 10	9x 806	02 27 0
Scilly	21	02 863	233 15	184 12	60 301							5x	62 647	223 57	134 11	9x 301	06 26 1
Myggbukta						60	14 957	163 27	249 51	8x 802	97 x8 4	xx	43 3xx	061 3x	254 52	9x 301	92 x4 4
Jan Mayen	5x	03 948	091 28	201 00	6x 301	5x	02 945	172 25	197 51	7x 802	00 29 1	53	02 954	031 25	184 51	7x 802	00 19 4
Longyearbyen o	5x	26 735	084 65	254 55	4x 303	5x	71 538	104 68	259 57	4x 301	97 xx 8	5x	71 638	144 68	274 57	5x 300	97 xx 8
Bäreninsel	6x	10 948	064 28	178 55	9x 601	83	02 854	074 65	173 53	8x 803	97 x8 9	xx	773x0	086 69	165 51	9x 102	95 x3 9
Vardö	6x	72 638	064 68	156 50	7x 303	5x	03 948	063 28	151 50	7x 301	92 39 9	xx	39 1x9	046 69	102 50	8x 818	01 41 9
Ingöy	80	02 965	125 25	121 00	70 300	80	01 963	125 23	125 00	70 101	00 39 6	xx	74 409	084 19	097 00	8x 804	92 44 6
Andenes	53	02 974	132 15	075 06	70 402	53	02 975	141 26	081 05	80 802	00 19 0	50	02 971	034 04	050 04	85 906	00 29 0
Röst	44	02 963	093 14	069 06	71 304	24	01 962	102 03	073 05	71 200	00 19 0	40	01 972	315 03	053 05	71 705	00 39 0
Nordöyan	80	05 944	282 14	071 07	70 300	20	01 942	252 02	071 07	70 300	00 29 0	20	05 954	312 14	051 06	80 601	00 29 0
Ona	20	01 982	042 02	066 07	71 300	30	01 992	042 02	066 06	83 300	00 19 0	13	02 982	052 14	066 06	70 101	00 19 0
Krakenes	17	08 953	203 26	062 07	7x 301	82	64 602	242 58	069 06	8x 304	01 26 1	77	02 843	082 76	063 06	81 301	03 28 1
Utsira	20	01 963	202 73	065 08	70 300	90	01 954	223 14	063 07	70 901	97 29 0	30	02 964	261 14	064 07	70 401	00 29 0
Lista	20	05 862	245 02	061 08	70 303	40	01 963	264 03	067 08	70 400	00 39 0	80	81 953	282 73	059 06	80 300	92 29 0
Ferder	10	01 862	232 23	031 11	68 802	40	01 961	231 01	027 10	60 801	00 19 0	08	01 990	041 01	037 07	80 304	00 19 0
Svandalsflona	00	00 990	000 00	8925 03	40 101	90	10 616	242 76	8925 00	80 903	91 xx 3	35	48 615	082 75	8916 51	70 903	97 53 4
Haparanda	6x	03 9x8	323 28	10055 03	6x 204	6x	82 4x8	042 68	10029 01	9x 707	95 03 6						
Jönköping	97	02 964	323 17	9999 10	47 602	97	02 963	304 25	002 11	43 300	00 13 1	00	00 990	243 00	10021 09	50 302	00 04 1
Wisby	50	646x8	306 58	946 03	90 300	60	649x8	30x 58	9953 04	80 300	11 69 1	50	03 9x8	302 58	9989 05	80 304	03 29 1
Stensele	00	01 990	323 01	10043 08	35 804							50	03 958	283 28	989 03	60 905	00 01 0
Härnösand	60	03 968	045 28	013 05	70 603	02	03 960	041 28	997 04	80 803	00 59 0	01	02 960	286 47	953 06	50 805	97 xx 0
Stockholm	5x	62 758	326 58	9946 04	9x 602	5x	54 758	327 58	963 03	9x 403	02 04 1	49	02 862	284 55	968 06	67 300	91 02 1
Gällivare	04	01 990	041 11	10074 05	40 300	5x	02 956	042 06	10070 01	6x 802	00 08 8						
Kopenhagen	75	02 753	284 15	039 11	70 301							20	02 755	265 15	088 07	90 303	00 27 0
Skagen	10	01 862	283 03	036 10	74 300	–	–	–	–	75 301	00 38 0	18	01 862	264 03	043 09	70 300	00 48 0
Hanstholm	10	01 863	283 02	054 09	60 303	08	01 890	264 02	058 07	70 301	00 38 0	70	01 863	243 03	055 07	70 802	00 28 0
Helsingfors o	6x	05 548	064 58	9865 10	9x 808							50	10 638	243 28	9862 05	8x 404	05 04 0
Sortavala	00	01 990	085 13	917 14	61 813	30	9x 448	083 29	900 12	90 710	07 1x x	02	14 648	147 48	915 07	70 307	09 06 1
Wasa	50	57 338	377 58	995 02	80 807	40	74 228	37x 68	968 00	90 813	99 30 3	02	03 228	655 28	905 00	90 813	20 00 3
Enare	50	03 7x8	082 28	10117 50	60 607							02	78 1x0	085 68	10019 52	90 609	08 55 9
Dorpat	6x	61 548	223 58	9857 15	8x 603	5x	05 548	243 58	871 11	8x 201	02 17 0	5x	03 648	224 58	9910 06	9x 311	08 04 2
Filsand	xx	46 309	324 39	869 05	9x 803	xx	46 309	323 39	877 04	9x 802	92 06 1	5x	03 748	287 38	925 03	8x 312	92 01 0
Riga	5x	03 648	184 28	888 10	8x 302	5x	03 648	204 28	896 07	8x 303	00 12 0	6x	56 308	243 48	953 04	9x 319	02 04 1
Malnava	5x	03 758	203 48	875 13	9x 403	5x	03 758	244 28	871 11	9x 803	91 15 1	5x	03 758	186 28	957 06	8x 319	00 05 1
Kowno	8x	50 548	2x4 28	928 06	8x 406							8x	03 648	224 28	993 04	7x 310	00 03 1
Warschau	52	03 646	282 58	10002 10	70 401	51	02 654	28x 76	10009 09	76 403	04 11 1	62	62 636	244 58	10070 06	90 311	02 04 1
Krakau	62	03 755	243 28	034 11	50 302	90	03 648	575 28	035 10	50 302	00 12 0	62	03 645	243 28	128 07	60 310	00 05 0
Lemberg	80	02 646	555 76	018 13	60 300	60	62 528	244 58	027 08	90 402	02 13 1	60	03 628	574 28	103 07	80 105	07 04 1
Pinsk	80	03 668	206 28	9983 08	70 307	54	02 664	201 74	013 09	80 309	97 11 0	52	03 664	242 28	062 08	80 312	00 06 0
Rochefort	20	02 855	022 15	10198 15	60 306							5x	03 648	243 28	218 12	8x 301	01 10 x
Socoa						67	10 735	224 28	243 13	8x 104	91 14 1	00	01 790	191 03	239 13	8x 807	94 12 1
Le Bourget	20	02 755	264 25	169 13	60 103	20	13 655	243 25	181 13	60 304	00 14 1	62	62 545	183 58	177 09	8x 70x	02 08 2
Lyon	24	02 854	162 55	190 12	50 501	80	02 855	000 25	198 12	50 305	00 14 0	x7	02 664	161 27	235 09	8x 700	00 07 1
Brest	10	01 852	243 03	205 11	63 307	6x	62 755	166 58	210 10	8x 801	91 12 1						
Perpignan	24	02 864	618 25	190 19	4x 202	24	01 863	619 03	197 18	30 205	00 21 0	94	02 863	112 14	230 11	72 502	00 12 0
Le Talut	10	01 853	223 03	206 12	80 307	7x	02 767	205 27	225 10	7x 304	00 13 0	xx	46 329	226 39	193 10	9x 602	02 10 2
Tours	10	02 755	283 25	183 13	40 306							62	64 436	203 58	181 09	9x 701	04 07 2
Le Havre	10	01 752	284 02	181 10	80 304							62	64 758	204 58	151 09	9x 803	07 08 2
Marseille	50	02 952	265 16	175 16	40 300	50	02 854	324 14	182 14	xx x02	00 16 0	04	02 890	284 04	218 12	61 300	00 08 1
Helder	20	01 663	284 13	128 11	80 311	10	01 652	244 02	139 09	70 302	00 16 0	40	02 615	241 15	133 10	80 801	00 11 0
Vlissingen o	30	01 x52	264 02	143 11	50 309	54	02 664	243 15	158 10	7x 301	00 16 1	51	01 763	204 17	144 09	8x 901	00 17 0
De Bilt	20	25 654	264 74	116 12	60 310	76	01 763	263 13	146 10	70 305	01 13 0	5x	02 545	203 16	143 08	9x 800	97 04 0
Zürich	62	61 854	635 58	139 08	5x 207	76	01 852	222 53	172 09	50 204	96 11 1						
Bern	6x	01 864	225 25	142 09	40 201	80	02 873	163 13	175 09	60 306	91 10 0						
Säntis	xx	35 109	286 69	xxx 58	9x 210												
Wien	54	22 863	244 56	059 10	68 902	52	14 864	593 25	069 07	7x 307	00 11 0	40	02 765	263 55	172 08	70 312	01 06 1
Klagenfurt						70	01 984	000 [illegible]4	086 09	80 403	00 10 1	5x	04 219	000 08	190 04	9x 314	10 02 1
Innsbruck												5x	63 418	041 28	220 04	9x 107	01 04 1
Budapest	5x	03 878	951 58	062 10	6x 904	97	25 853	915 14	065 09	56 200	02 13 1	10	01 862	614 14	138 08	68 412	00 05 1
Fünfkirchen						90	02 743	245 55	102 07	79 400	10 13 1	20	02 764	285 16	xxx 09	68 309	00 05 1
Debrecen						64	25 844	574 78	051 08	9x 204	05 16 1	50	02 844	283 04	112 08	81 342	00 08 1
Prag	40	01 863	283 74	038 10	48 500	56	02 664	284 76	078 08	68 213	03 11 1	5x	01 663	264 13	170 08	6x 005	96 05 1
Olmütz	51	02 954	203 25	027 12	40 302	50	10 855	243 25	047 07	70 305	00 13 1	51	02 763	283 76	144 07	60 309	93 05 1

Mittwoch, den 11. Mai 1932

Ausland-orte	Gestern 14h MEZ. ww VHN$_L$	DDFWN	BBB TT	Gestern 19h MEZ. ww VHN$_L$	DDFWN	BBB TT	Heute 8h MEZ. ww VHN$_L$	DDFWN	BBB TT
Messina	00 890	000 00	10247 22	00 890	041 00	10206 21	00 790	021 00	10251 14
Turin	02 890	163 16	280 30				02 890	322 17	226 19
Malta	01 853	094 13	195 19	00 890	025 03	243 15	01 890	025 03	243 15
Belgrad				05 553	264 13	210 15	08 454	161 14	226 10
Üsküb				03 740	241 28	219 23	02 784	081 26	191 18
Split				02 954	283 15	226 21	02 954	263 14	241 17
Bukarest				01 874	323 14	197 18	00 790	321 00	175 16
Sofia	02 673	263 14	263 16				43 333	082 03	210 08
Archangelsk				01 690	124 01	239 18	01 790	023 01	214 14
Leningrad									
Ust Zylma									
Moskau	02 747	062 27	236 16	51 634	083 48	226 17	01 683	XXX 03	198 17
Astrachan	02 756	204 26	229 17				03 644	183 26	153 18
Kiew	03 644	165 58	176 18	05 645	186 28	149 17	64 528	206 58	078 17
Odessa	02 879	263 03	107 20	00 790	625 00	086 17	02 690	201 04	177 14
Swerdlowsk	08 269	261 08	121 15	00 790	301 00	107 15	02 790	043 06	182 14
Rabat									
Algier	03 658	553 28	138 17	02 774	242 14	117 17	01 690	302 01	185 12
Tunis	03 864	576 28	150 19	01 862	578 02	141 16	01 782	593 12	191 14

Ausland-orte	Gestern 14h MEZ. ww VHN$_L$	DDFWN	BBB TT	Gestern 19h MEZ. ww VHN$_L$	DDFWN	BBB TT	Heute 8h MEZ. ww VHN$_L$	DDFWN	BBB TT
Messina	01 872	593 02	10172 20				03 784	626 14	10251 16
Turin	02 745	537 16	119 19				XX XXX	574 14	134 14
Malta									
Belgrad	03 858	122 18	056 19				02 875	243 15	153 08
Üsküb	02 866	081 16	089 19	03 768	241 28	10073 17	03 748	242 58	123 10
Split	XX 865	203 48	101 15				01 961	023 01	145 15
Bukarest				08 690	241 02	056 17	03 748	222 58	077 13
Sofia				51 748	302 48	091 10			
Archangelsk				03 648	082 28	057 06			
Leningrad	02 643	047 16	217 59	01 819	322 13	248 56			
Ust Zylma	02 666	063 16	9878 XX	93 568	104 78	9874 15			
Moskau	03 758	043 28	10133 03	02 885	063 25	10140 05	03 888	103 28	130 53
Astrachan	02 790	464 15	10093 26	02 783	102 05	047 20	05 554	221 17	114 18
Kiew	02 857	205 27	9999 10	01 783	202 28	029 10	01 890	162 03	069 10
Odessa	02 686	280 56	10075 14	00 600	144 02	081 14			
Swerdlowsk	02 754	244 16	192 22	02 655	304 15	117 23	01 653	242 04	133 16
Rabat	01 890	000 04	206 22	02 890	282 05	191 22	03 690	000 08	170 16
Algier	02 890	363 16	211 24	02 890	123 24	223 23	02 890	042 16	234 19
Tunis				01 890	327 14	182 20	02 854	307 15	317 17

Beobachtungen von Nordamerika und Grönland 2h MEZ.

Wetter ww — Windrichtung DD — Windstärke F — Luftdruck (mb) BB — Luftemperatur (°C) TT

Ort	ww DDF	BB TT	Ort	ww DDF	BB TT	Ort	ww DDF	BB TT	Ort	ww DDF	BB TT	Ort	ww DDF	BB TT	Ort	ww DDF	BB TT
Point J.	00 283	10 25 11	Dodge City	00 043	10 16 19	Key West	00 28 3	10 19 24	Dutch Harbor	01 28 3	10 18 04	Winnipeg	01 12 2	10 19 22	Nottingham J.	02 30 4	10 47 51
Seattle	00 323	19 19	Corpus Christi	02 084	09 24	Charleston	00 12 3	06 22	Tanana	02 20 2	02 04	White River	01 28 3	16 17	Resolution J.	10 12 3	19 52
San Francisco	00 463	12 17	Duluth	00 082	17 16	Hatteras	00 04 3	08 19	Cordova	01 08 3	08 10	Doucet	01 00 0	17 52	Bermuda	01 16 2	10 21
San Diego	02 302	12 16	St. Joseph	00 282	15 20	Washington	03 08 3	13 12	Juneau	60 12 3	19 06	Father Point	00 08 2	19 07	Julianehaab		
Flagstaff	03 082	12 08	Little Rock	02 122	11 22	Scranton	02 08 3	17 12	Aklavik	01 28 3	14 53	Chatam	00 12 2	19 09	Godthaab		
Yuma	02 283	12 21	New Orleans	02 163	10 23	Nantucket	00 16 3	20 06	Fl. Simpson	60 28 3	9 27 03	Halifax	00 04 2	20 11	Godhavn		
Salt Lake C.	00 323	10 23	Chicago	02 324	10 10	Portland	00 12 2	21 07	Prince Rupert	02 16 3	10 23 02	Sydney	00 12 2	20 06	Angmagsalik		
Denver	01 083	14 20	Cleveland	02 202	08 12	Eastport	00 20 3	21 07	Edmonton	00 24 3	14 12	Cap Race	01 32 3	17 03	MEXICO CITY Havanna		
El Paso	00 243	05 26	Nashville	02 283	12 18	Honolulu	00 08 3	19 24	Medicine Hat	00 28 6	15 14	Harrington	00 20 [illegible]	XX 06	ATLANTA Kingston		
Bismarck	00 163	17 20	Jacksonville	01 243	07 20	Nome	00 12 [illegible]	[illegible]	The Pas	60 12 4	08 30	Belle Isle	02 [illegible]	12 20	MONTREAL San Juan		

Schiffsmeldungen.

10. Mai 1932

Schiffsname	P Q LLL	III ZZ	DDF ww	BB V TT	3 C_L C_M C_H N	t_d K d W N_L	d_s f a bb
M. Olivia	30183	20307	04402	18720	3 0566	52124	-
Gen. Arcona	30158	22313	04401	13725	3 4XX8	30028	-
M. Olivia	30172	21013	04451	17721	3 0707	32820	-
Milwaukee	30422	42013	28501	01910	3 71X4	72713	16808
S. Cordoba	30047	29013	04202	11827	3 0805	62120	85309
Berlin	30464	34013	18703	92814	3 82X8	48575	63817
Deutschland	30482	19313	22302	10614	3 07X6	34510	27313
Gen. v. Steuben	30467	34513	17703	92814	3 8XX8	64528	16812
Milwaukee	30439	40210	24603	98812	3 8XX8	88628	16815
S. Ballin	30438	41319	24702	98710	3 8405	88628	56113
Berlin	30460	35519	22702	90812	3 8604	67612	54913
Gen. v. Steuben	30473	32119	22353	91708	3 8XX8	62528	16807
S. Cordoba	30062	28819	04403	10626	3 6XX8	62128	85305
Deutschland	30489	16219	19461	12614	3 62X8	34525	27303
	30392	09519	30300	26818	3 0000	31800	43300
	30473	06419	19302	19612	3 8207	41547	-
	33425	06819	28401	17914	3 0412	34700	35300
	33418	08519	24402	16715	3 7705	X4723	75314
	30453	02919	28301	XX714	3 3083	33772	65315
	30483	05613	21200	20810	3 0052	61600	-
	30360	11313	32301	26820	3 0703	62800	54300
	30317	14707	03402	22716	3 3167	62825	75300
	30402	09413	18101	25909	3 1X01	41801	53305
	30207	20513	06401	27822	3 0003	21103	55102
	30407	28413	16502	15717	3 51X6	55524	15602
	30461	34613	18814	90615	3 8286	49915	65315
	30429	13813	22302	24820	3 XXXX	2110X	14300
	30455	09013	22502	26717	3 34X7	22623	53X10
	30450	47113	25551	99605	3 5XX8	40048	66412
	30579	10013	32201	12911	3 1404	30071	16300
	33688	42313	06503	16912	3 5307	70027	00105
	30394	24413	16501	22817	3		
	30376	28313	16402	20X17	3		
	30306	42213	18503	17724	3		
	30412	25513	187XX	14XXX	3		
	30394	21513	205XX	23X17	3		
	30385	35213	18864	08620	3		
	30394	29513	205XX	13X17	3		
	30435	37119	24601	98812	3 2005	84615	14300
					3		

11. Mai 1932

Schiffsname	P Q LLL	III ZZ	DDF ww	BB V TT	3 C_L C_M C_H N	t_d K d W N_L	d_s f a bb
Berlin	40466	36701	24702	91811	3 2004	78674	54207
Gen. v. Steuben	40481	20001	22501	89812	3 2003	74613	16300
Deutschland	40492	13501	202 54	12414	3 5XX8	32548	27308
Milwaukee	40450	37301	24781	96812	3 8XX4	75614	16809
M. Olivia	40448	22301	12302	16823	3 4075	61112	-
	40135	22907	02502	12823	3 3056	61114	-
S. Morena	40088	27807	04501	10826	3 0513	62100	85304
Milwaukee	40454	36207	24702	94812	3 8XX5	85615	16807
S. Cordoba	40074	28301	04500	12827	3 0000	52100	85305
C. Arcona	40206	20601	04501	16721	3 7002	44102	-
Deutschland	40494	10507	20403	12512	3 62X8	44547	26804
Gen. v. Steuben	40488	28007	18502	88812	3 3005	64615	16804
Weser	43586	05101	18101	07711X	3 0404	11410	44407
"	43572	05807	26301	08707	3 2904	71614	44410
	4341X	08701	28401	18913	3 0011	33700	35300
	4342X	06801	24600	1481 4	3 0000	X4600	76603
	40471	27407	20701	92713	3 5XX7	34517	28303
	40524	31407	16701	XX807	3 1414	09453	26810
	43437	10507	28400	18914	3 0053	54700	35310
	40444	06507	24202	23715	3 1003	23703	55300
	40363	36301	28463	11719	3 8XX8	54638	15402
	40302	28507	85661	15622	3 3XX8	44558	55300
	40371	35407	30303	10717	3 8XX8	54658	15805
	40450	11901	22203	22620	3 XXXX	2112X	14810
	40340	12501	32301	19818	3 0702	12800	54300
	40331	17801	32201	24718	3 2003	01712	64300
	40315	17101	16101	24718	3 7705	30013	44200
	40390	00601	02301	21715	3 1002	64302	12300
	40397	09307	02301	10614	3 1002	22111	18805
	40333	13007	32301	17818	3 7704	42813	54300
	40371	12207	03401	21815	3 7814	64713	85607
	40442	21501	16803	99508	3		
	40470	30101	15614	90811	3		
	40470	32701	22714	85611	3		
	40492	21501	16703	99613	3		
	40263	17301	22101	10X24	3		
	40387	16013	00002	36918	3		
	40306	45601	20603	10622	3		
	40225	43613	13404	22723	3		
	40305	54301	30302	16812	3		

Witterungsübersicht.

Mittwoch, den 11. Mai 1932

Das lettisch-westrussische Tiefdrucksystem ist entsprechend dem Strome der russischen kontinentalen Warmluft nach Norden gewandert. Der Kern hat in der Nacht den Finnenbusen überquert und zieht heute früh von Südfinnland mit Nordnordwestkurs weiter dem nördlichen Teil des Bottenbusens entgegen. Bei dieser Bewegung, die sich seit gestern ohne Energieverminderung des Hauptwirbels vollzieht, wird noch ein kleiner östlicher Randwirbel über den Ladogasee mitgeschleift.

Die über Skandinavien und die Ostsee herunter geführte Kaltluft der Rückseite hatte schon gestern abend das kleine südwestliche Randtief über Mecklenburg-Pommern vollständig aufgefüllt und ist jetzt in kräftiger Nordwest- und Westströmung über den Osten Mitteleuropas hinweg ganz auf die Südseite des Systems gelangt. Da gleichzeitig das Azorenhoch über die Pyrenäen nach Nordosten vorstieß, ist ein ziemlich kräftiger Hochdruckkeil über Süd- und Mitteldeutschland zustandegekommen, welcher auch noch über Norddeutschland hinaus bis Jütland wetterwirksam geworden ist.

Das langgestreckte, schon gestern sehr energiearme Tief vor der Westküste Norwegens ist an Ort und Stelle allmählich weiter verflacht und hat auf die Entwicklung keinen Einfluß mehr.

Der über der Mitte der Nordamerikaroute gelegene Tiefkern ist nur um wenige Grade nach Nordosten vorgedrungen, hat sich aber ein wenig vertieft und einen Ausläufer gegen die Britischen Inseln und das Kanalgebiet herumgeschwenkt. Die Front der maritimen Warmluft verläuft z.Zt. etwa über Mittelirland-östliches Cornwall-untere Loire-Gironde. Der ihr mit einem kleinen Hochdruckkeil folgende Druckwellenberg hat nur eine schmale Basis; denn weiter westlich dringt ein ausgeprägter und noch südlicher als die Azoren reichender ozeanischer Tiefausläufer ostwärts nach.

Klaasen

Höhenluft-Beobachtungen.

Ort Seehöhe (m)	Zeit (MEZ.)	Einheit	Höhen-Temperaturen und -Feuchtigkeiten															Bemerkungen
Hamburg 18	7³⁰	m	Boden	1030	2420	2800	3030	3270	5400									7/10 rasch sich bildende Cu, 300–1000m, einzeln über 2000 m. 4/10 Cirr.-Streifen im SW. Sehr stark: ∞ bis 1800m und ab 3000m, mit ∞ Ringen bei 1900, 3000, 5000 u. 5300 m. Böig° bei 1100m. Sicht 20km.
		°C	7.5	-0.6	-8.3	-12.7	-13.0	-14.0	-30.3									
		%	86	77	59	51	42	39	48									
		mb	1011	892	777	742	689	667	500									
Königsberg 28	8	m	Boden	1700	1900	3000	3400	4200										Regen, 2-4km Sicht.
		°C	2.4	-5.6	-7.4?	-11.7	-12.5	-17.0										
		%	97	98	90	90	90	90										
		mb	1000	804	692	684	650	587										
Darmstadt 173	8	m	Boden	1300	3300	3500	3800	5500										1/2 bed., 4-10km Sicht.
		°C	6.8	2.9	-13.0	-12.0	-12.6	-24.1										
		%	84	54	78	39	39	30										
		mb	988	870	677	659	635	504										
Lindenberg 106	7	m	Boden	200	400	600	1000	1200	1500	2200	2300	2800	3400	4100				4/4 bed., 10-20 km Sicht.
		°C	6.6	4.6	2.2	2.9	-2.0	-2.0	-3.7	-9.0	-9.0	-13.2	-17.7	-22.8				
		%	79	80	80	70	67	40	40	44	39	40	42	44				
		mb	999	988	963	947	889	869	837	771	760	704	657	600				
München 506	8	m	Boden	1500	1700	2900	3000	4000	4200	5200								3/4 bed., 4-10km Sicht.
		°C	6.3	-2.4	-2.4	-11.8	-11.8	-19.2	-18.4	-24.8								
		%	90	96	96	96	96	96	70	57								
		mb	960	887	830	713	704	614	597	524								
		m																
		°C					Nachtrage von gestern:											
		%																
Duxford 30	10	m	200	500	1000	1500	2000	2500	3000									—
		°C	7	4	1	-3	-8	-11	-15									
		%	85	75	75	95	x	x	x									
		mb	986	950	897	842	791	742	695									
Kjeller 112	8	m	200	500	1000	1500	2000	2500	3000	4000	5000							—
		°C	6	5	4	0	-4	-8	-11	-17	-23							
		%	65	65	45	55	55	45	35	25	25							
		mb	969	934	891	830	786	737	690	603	529							

Höhenwinde.

Ort	Seehöhe(m)	Zeit (MEZ.)	0 7 T.	200 8 T.	500 9 T.	1000 10 T.	1500 11 T.	2000 12 T.	2500 13 T.	3000 14 T.	3500 15 T.	4000 16 T.	4500 17 T.	5000 18 T.	6 T. 19 T.
Lindenberg	106	8	W		NNW	NW		NW		NW		WNW		1/2 bed.	
			7		15	14		15		12		13		20-30 km	
München	506	5	WSW		300 WzS	WzN		WNW		WzN		NW,N		3/4 bed.	
			7		8	10		9		14		11		10-20 km	
Bremen	16	6	SW		WNW	WNW		WzN		WzN		1/2 bed.			
			3		9	14		17		18		10-20 km Sicht.			
Essen	122	6	S		WSW	WzS		W		2700 W		3/4 bed.			
			4		10	10		13		12		2-4 km Sicht.			
Furth	302	7	SW		WSW	WNW		1700 WNW			3/4 bed.				
			2		7	9		13			4-10 km Sicht.				
Schleswitz	49	8	SW		W	WNW	WNW		1/2 bed.						
			5		7	13	10		4-10 km Sicht.						

Ort	Seehöhe(m)	Zeit (MEZ.)	0 7 T.	200 8 T.	500 9 T.	1000 10 T.	1500 11 T.	2000 12 T.	2500 13 T.	3000 14 T.	3500 15 T.	4000 16 T.	4500 17 T.	5000 18 T.	6 T. 19 T.
Stettin	3	8	W		WNW	WNW		WNW		WzN		WzN		WzN	
			8		12	16		16		11		14		12	
Hachen	204	8	SW		WSW	WzS		WzN		3/4 bed.					
			7		12	9		13		20-50 km Sicht.					
Graz	335	7			WNW	NW		1/2 bed.							
			C		5	11		10-20 km Sicht.							
Demblin	—	6	WSW	W	WNW	WNW	WzS								
			4	7.	13	14	13								
W'haven	5	9	SW	SW,W	NW	WzN	WzN	WzN	WzN	WNW	WNW	WNW		1/2 bed.	
			4	4	5	9	12	15	12	11	14	13		2-4 km Sicht.	

Höhenwinde über See.

Schiff	Besteck	Zeit (MEZ.)	0 7 T.	200 8 T.	500 9 T.	1000 10 T.	1500 11 T.	2000 12 T.	2500 13 T.	3000 14 T.	3500 15 T.	4000 16 T.	4500 17 T.	5000 18 T.	6 T. 19 T.
Deutschland	48.8N	10.5.32			300 SWzW		1800 WzS			WSW					
	17.6W	15			14		23			29					

Schiff	Besteck	Zeit (MEZ.)	0 7 T.	200 8 T.	500 9 T.	1000 10 T.	1500 11 T.	2000 12 T.	2500 13 T.	3000 14 T.	3500 15 T.	4000 16 T.	4500 17 T.	5000 18 T.	6 T. 19 T.
Deutschland	48.5N	10.5.32	SW	WSW		400 WSW	1800 SSW								
	20.5W	9	8	16		21	25								

Eisbericht Nr. 133 vom Mittwoch, 11. Mai 1932

Unter Ausschluß jeglicher Haftung
herausgegeben von der Deutschen Seewarte
Fernsprecher 36 10 Da, Telegr.-Adresse: Seewarte Hamburg

Spalte E bedeutet Eisverhältnisse wie folgt:

1 = Eisfrei
2 = Loser Eisbrei oder Neueis
3 = Festes Eis
4 = Treibeis
5 = Zusammengeschobener Eisbrei oder Packeisstreifen
6 = Offene Seerinne längs der Küste
7 = Starkes Festeis
8 = Starkes Treibeis
9 = Packeis
10 = Eispressung
x = Nicht gemeldet

Spalte S bedeutet Schiffahrtsverhältnisse wie folgt:

• = Schiffahrt unbehindert
1 = Schiffahrt für Dampfer unbehindert, für Segler erschwert
2 = Schiffahrt für schwache Dampfer erschwert, für Segler geschlossen
3 = Schiffahrt nur für starke Dampfer möglich
4 = Schiffahrt nur für Dampfer mit Eisverstärkung möglich
5 = Schiffahrt wird durch Eisbrecher aufrecht erhalten
6 = Aufgebrochene Fahrrinne im Eise vorhanden
7 = Schiffahrt vorläufig geschlossen
8 = Schiffahrt hat aufgehört
9 = Schiffahrtsverhältnisse unsichtigen Wetters wegen nicht zu erkennen
x = Nicht gemeldet

Spalte T bedeutet Lufttemperatur in C°. Alle Angaben im Bericht beziehen sich auf Beobachtungen von etwa 0800 des Ausgabetages, soweit nicht anders vermerkt

Finnland, Funkmeldung

Beobachtungsstellen	E	S	T	Bemerkungen
Björkösund	•	•		
Werkkomatala, Umgebung von	•	•		
Björkö, Seegebiet West von	x	9		
Wiborg-Trangsund, Fahrwasser	•	•		
Trangsund-Rödhäll, Fahrwasser	•	•		
Rödhäll, außerhalb	x	9		
Kotka, Hafen nebst Umgebung	•	•		
Rankö, außerhalb	•	•		
Luppi, außerhalb	3	3		
Bolstö, bei	•	•		
Gloshoim, bei	•	•		
Hochland, Seegebiet W von	•	•		
Helsingfors S Hafen nebst Umgebung	•	•	5	
Sweaborg, außerhalb	•	•		
Graskarsbådarna, außerhalb	•	•		
Porkala, bei	•	•		
Kallbådan, außerhalb	•	•		
Barösunds Fjärd	•	•		
Jussarö, Seegebiet außerhalb	•	•		
Hangö Hafen nebst Umgebung	•	•	3	
Russarö, Umgebung von	•	•		
Russarö, Seegebiet im äußerst. Sichtkreis von	•	•		
Hangö W-Fjärd	•	•		
Gullkrona Fjärd, S-Teil von	•	•		
Abo Hafen bis Stora Bocken	•	•		
Erstan Fjärd	•	•		
Lohm, Umgebung von	•	•		
Widskärstjärd	•	•		
Utö, bei	•	•		
Utö, Seegebiet im äußersten Sichtkreis von	•	•		
Skiftet	•	•		
Degerby, bei	•	•		
Ledsund, bei	•	•		
Nyhamn, O. von	•	•		
Kobbaklintar, Seegebiet außerhalb	•	•		
Mariehamn, Schärenhof vor	•	•	3	
Eckerö, West von	•	•		
Storbroten, Umgebung von	•	•		
Raumo, Schärenhof außerhalb	•	•		
Raumo, Seegebiet nahe außerhalb	•	•		
Relandersgrund, Umgebung von	•	•		
Räfsö und Mäntyluoto innere Hafengebiete	•	•		
Mäntyluoto Reede	•	•		
Kallo und Räfsö, außerhalb	•	•		
Räfsö, Seegebiet im äußersten Sichtkreis von	•	•		
Wasklot Hafen nebst Schärenhof	•	•	0	
Storhästen und Ensten, zwischen	•	•		
Rönnskär-Fahrwasser	•	•		
Norrskär-Fahrwasser	•	•		
Jakobstadt Hafengebiet	•	•		
Adö, Reede bei	•	•		
Mässkär, Seegebiet außerhalb	3	•		
Yxpile Hafengebiet	•	•		
Tankar, innerhalb	3	3		
Tankar, Seegebiet außerhalb	x	x		
Brahestads Reede	1	8		
Nahkiainen, nach außen gen	8	8		
Isokrassell, Seegebiet N von	8	8		
Uleaborgs, äußere Hafengebiete	4	8		
Uleaborgs Hafengebiete, Fahrstraße nach	•	•		
Marjaniemi, Seegebiet außerhalb	x	8		
Kemi Hafengebiete	2	8		
Kemi, Seegebiet außerhalb	2	8		

Schweden, Funkmeldung

Beobachtungsstellen	E	S	T	Bemerkungen
Karlsborg, Fahrwasser nach	6	8		
Rödkallen, Seegebiet vor	x	9		
Lulea durch Tjuvholmsund, Fahrwasser nach	2	6		
Gasören, Seegebiet vor	8	4	-1	
Västra Kvarken	x	x		
Skag, Seegebiet vor	•	•		
Hernö, Seegebiet vor	•	•	6	
Svanö, Angermanälven oberhalb	•	•		
Svanö, Angermanälven unterhalb	•	•		
Bremö, Seegebiet vor	•	•		
Bremö bis Draghällan Feuer, Fahrwasser	•	•		
Ainösundet	•	•		
Lilljungfrun, Seegebiet vor	•	•		
Eggegrund, Seegebiet rund um	•	•		
Gävle, Nordfahrwasser nach	•	•		
Öregrundsgrepen	•	•		
Grundkallen-Feuerschiff, Seegebiet um	•	•		
Söderarm, Seegebiet vor	•	•		
Sandhamn, Seegebiet vor	•	•		
Sandhamn nach Stockholm, Fahrwasser	•	•	6	
Landsort, Seegebiet vor	•	•		
Landsort bis Stockholm, Fahrwasser	•	•		
Hävringe bis Oxelösund, Fahrwasser	•	•		
Kalmarsund nördlich Kalmar	•		10	
Kalmarsund südlich Kalmar	•	•		
Kalmarsund, südliche Einfahrt zum	•	•		
Karlshamn, Seegebiet vor	•	•		
Öresund, südliche Einfahrt zum	•	•		
Flinträännen	•	•		
Hälsingborg, Seegebiet vor	•	•		
Öresund, nördliche Einfahrt zum	•	•		
Halmstad, Seegebiet vor	•	•		
Varberg, Seegebiet vor	•	•		
Vinga, Seegebiet vor	•	•		Schiffahrtsbeginn wird erwartet:
Vinga bis Göteborg, Fahrwasser	•	•		
Smögen, Seegebiet vor	•	•		
Briefmeldung vom 9. V.: Malören, Seegebiet ausserhalb	3	7		etwa um den 20. Mai
Sälmis u. Royta, nach	6	7		
Balskärsnäs u. Kalix, nach	6	7		
Germandöhällan bis Luleå	2	4		
Rönnskär, Seegebiet	3	x		
Rönnskär bis Leskär	•	•		
Leskär bis Piteå	2	3		
Furuögrunds Hafen, im	1	2		
Brännfors Hafen, im	1	2		
Burseå, nach	4	x		
Skelleftehamn, nach	2	6		
Ursviken, nach	2	6		
Bjurökiubb Seegebiet	7	4		
Gärdfjärds Ankerplatz, nach	2	4		
Ratan, Seegebiet	7	x		
Sikeå u Ratan, Fahrw. nach	7	x		
— • — — • —, Häfen	•	•		
Stora Fjäderägg Seegebiet	7	3		
Bergudden, Seegebiet N um	7	4		
Holmögadd, O-NO um	7	3		
Bredskär, Seegebiet	3	1		
Holmsund, nach	•	•		
Umeå, nach	•	•		
Järnäs und südwärts	•	•		

Der Eisbericht erscheint täglich mit Ausnahme von Sonn- und Feiertagen. Bezugspreis für das Winterhalbjahr beträgt RM. 20.— einschließlich einer Eisübersichtskarte, die als Anlage beigegeben wird, wenn die Entwicklung der Eisverhältnisse es fordert. Bestellort: „Hamburg, Deutsche Seewarte".

Eisbericht Nr. 133 vom Mittwoch, 11. Mai 1932.

Unter Ausschluß jeglicher Haftung herausgegeben von der Deutschen Seewarte Telef.: 36 11 32. Telegr.: „Seewarte Hamburg"

Spalte E bedeutet Eisverhältnisse wie folgt:

- . = Eisfrei
- 1 = Loser Eisbrei oder Neueis
- 2 = Festes Eis
- 3 = Treibeis
- 4 = Zusammengeschobener Eisbrei oder Packeisstreifen
- 5 = Offene Seerinne längs der Küste
- 6 = Starkes Festeis
- 7 = Starkes Treibeis
- 8 = Packeis
- 9 = Eispressung
- x = Nicht gemeldet

Spalte S bedeutet Schiffahrtsverhältnisse wie folgt:

- . = Schiffahrt unbehindert
- 1 = Schiffahrt für Dampfer unbehindert, für Segler erschwert
- 2 = Schiffahrt für schwache Dampfer erschwert, für Segler geschlossen
- 3 = Schiffahrt nur für starke Dampfer möglich
- 4 = Schiffahrt nur für Dampfer mit Eisverstärkung möglich
- 5 = Schiffahrt wird durch Eisbrecher aufrecht erhalten
- 6 = Aufgebrochene Fahrrinne im Eise vorhanden
- 7 = Schiffahrt vorläufig geschlossen
- 8 = Schiffahrt hat aufgehört
- 9 = Schiffahrtsverhältnisse unsichtigen Wetters wegen nicht zu erkennen
- x = Nicht gemeldet

Spalte T bedeutet Lufttemperatur in C°. Alle Angaben im Bericht beziehen sich auf Beobachtungen von etwa 0800 u des Ausgabetages, soweit nicht anders vermerkt

Lettland, Funkmeldung

Beobachtungsstellen	E	S	T	Bemerkungen
Papensee	.	.		
Libau, Hafen	.	.	3	
Libau, Seegebiet	.	.		
Steinort	.	.		
Windau, Hafen	.	.	3	
Windau, Seegebiet	.	.		
Lyserort, NW-SW	.	.		
Lyserort, NW-NO	.	.		
Michaelsturm	.	.		
Domesnäs, NW	.	.		
Domesnäs, NO	.	.		
Domesnäs, SO	.	.		
Markgrafen	.	.		
Riga, Seegebiet	.	.		
Riga, Hafen	.	.	4	
Haynasch	.	.		

Estland, Funkmeldung

Zerel SO	.	.		
Zerel SW	.	.		
Filsand	.	.	3	
Ristna SW	.	.		
Ristna NW	.	.		
Ristna NO	.	.		
Tachkona NW	.	.		
Tachkona NO	.	.		
Odensholm SW	.	.		
Odensholm NW	.	.		
Odensholm NO	.	.		
Packerort NW	.	.	2	
Packerort NO	.	.		
Surup NW	.	.		
Surup NO	.	.		
Nargen NW	.	.		
Nargen NO	.	.		
Nargen SO	.	.		
Reval, Reede	.	.	3	
Kokskär NW	.	.		
Kokskär NO	.	.		
Eckholm NW	.	.		
Eckholm NO	.	.		
Stenskär SW	.	.		
Stenskär NW	.	.		
Stenskär NO	.	.		
Narva, Reede	.	.	6	
Pernau, Reede	.	.		
Kynö SO	.	.		
Kynö SW	.	.		
Kynö NW	.	.		
Paternoster SO	.	.		
Paternoster NO	.	.		
Raugi (Ins.Moon)	.	.		
Worms SW	.	.		
Worms NW	.	.		
Runö NO	.	.		
Runö SO	.	.		
Runö SW	.	.		
Runö NW	.	.		

Rußland, Funkmeldung

Beobachtungsstellen		E	S	T	Bemerkungen
Lissy Noss		1	.		
Kronstadt, Reede		1	.		
Tolbukin		1	.		
Schepel		1	.		
Sojkina-Berge		1	.		
Kurgalow		1	.		
Stirsudden-Seskär	Zwischen den Meridianen	1	.		
Seskär-Nerwa		1	.		
Nerwa-Sommers		3	5		
Sommers-Hochland		3	1		
Lavensari-Gr. Tütters, zwisch. Parallelen		1	.		
Gr.Tütters Parell. u.Kl.Tütters Merid.,zw.		.	.		
Hochland-Stenskär	Zwischen den Meridianen von	.	.		
Stenskär-Kalbådangrund		.	.		
Kalbådangrund-Kokskär		.	.		
Kl. Tütters und Stenskär		.	.		
Stenskär-Eckholm		.	.		
Eckholm-Kokskär		.	.		
Kokskär-Nargen		.	.		
Nargen-Packerort		.	.		
Packerort-Odensholm		.	.		
Odensholm-Tachkona		.	.		
Tachkona-Dagerort		.	.		
Dagerort, zwisch. Merid. u. Parallel von		.	.		

Polen, Funkmeldung vom:

Karwen N				
Rixhöft N				
Rixhöft O				
Hela N				
Hela O				
Hela S				
Hela W				
Hela, Hafen				
Oxhöft N				
Gdingen O				
Gdingen SO				
Gdingen, Hafen				

Täglicher Wetterbericht.

Jahrgang: 57 Nr.: 133

Herausgegeben von der Deutschen Seewarte.
Verlagsort Hamburg.

Donnerstag, den 12. Mai 1932

Versendung 6mal wöchentlich. Der Sonntagsbericht erscheint nachträglich.

Erläuterung: Die Beobachtungen sind sämtlich in der Form der 1929 in Kopenhagen beschlossenen Einheitsschlüssel wiedergegeben; die ausländischen jedoch zum Teil gekürzt. Kurze Erläuterungen zu den einzelnen Ziffern werden am 1. eines jeden Monats dem Täglichen Wetterbericht beigegeben. Eingehend finden sie sich in „Schlüssel und Anweisung für Obstelegramme", Aufl. 1, 1930, zu beziehen von der Deutschen Seewarte, Hamburg. Luftdruck in Millibar, umgerechnet auf den Meeresspiegel, bei Bergen auf die nächste Tausenderhöhe (1000 mb = 750.1 mm, bezogen auf 0° C und Schwere in 45° Breite). Temperatur in Celsiusgraden. Windrichtung: 08 = E, 16 = S, 24 = W, 32 = N. Windstärke nach Beaufort-Teilung (0 = Stille, 12 = Orkan). Die Wolkenhöhe (h) bezeichnet bei Bergen, wenn Wolken unter Orthöhe vorhanden sind, den Abstand von der Oberfläche dieser Wolken.

Erläuterung des Schlüssels	Untere Wolken	Mittlere Wolken	Wetter	Sicht	Wolkenhöhe	Bedeckungsgrad (untere Wolken)	Windrichtung	Windstärke	Wetterverlauf	Bedeckungsgrad (alle Wolk.)	Luftdruck (mb)	Lufttemperatur (° C)	Relative Feuchte	Obere Wolken	Art der Druckänderung i. d. letzten 3 Stunden und Betrag	Niederschlagsmenge (mm)	Höchsttemperatur	Tiefsttemperatur	Seegang	Sicht nach See	Erdbodenzustand	Unterschied zw. Luft- u. Wassertemperatur	Dünung	Richtung der Dünung
	C_L	C_M	ww	V	h	N_L	DD	F	W	N	BBB	TT	U	C_H	a	bb	RR	MM	mm	S	V_s	E	t_s	K	d

Deutsche Binnenlandorte

Gestern 14h MEZ.

Ort	C_L C_M	ww VhN_L	DDF WN	BBB TT	U C_H abb
Wilhelmshaven 10130	8 7	02 845	263 15	10122 12	60 803
Bremen X	8 7	02 754	261 26	123 12	66 903
Hamburg 10403	8 0	02 855	264 15	120 12	36 602
Kiel X	2 0	02 854	244 14	114 14	40 300
Flensburg X	3 5	02 745	244 25	119 10	60 301
Stettin 404	8 0	10 845	244 76	120 09	63 203
Danzig 3405	7 0	02 844	595 45	077 11	58 308
Königsberg 92	6 2	02 635	265 57	063 07	8x 215
Aachen 0407	6 2	52 743	183 28	157 09	8x 300
Nordhorn X	8 7	03 745	242 28	127 12	6x 803
Hannover 421	3 7	11 603	233 76	139 10	6x 802
Erfurt 446	8 4	02 764	234 47	150 12	53 802
Magdeburg X	8 1	10 654	233 75	135 12	51 505
Berlin 410	8 3	02 855	244 75	127 13	50 501
Dresden 3410	3 2	81 744	242 78	143 12	58 903
Grünberg i. Schl. X	9 7	10 764	244 75	132 12	42 504
Breslau 411	2 2	02 875	224 15	140 12	70 104
Essen 10437	4 2	03 965	204 28	149 11	5x 801
Mirow X	3 0	02 756	283 16	124 11	70 300
Hof X	5 3	02 744	223 26	159 09	7x 300
Gleiwitz X	1 x	02 755	243 20	147 12	5x 305
Frankfurt am Main	6 2	25 755	223 77	165 12	7x 505
Karlsruhe 0413	5 1	25 864	554 78	172 13	6x 806
Friedrichshafen 10444	5 1	03 783	222 28	186 12	4x 813
Fürth X	9 x	25 754	000 74	171 11	60 706
München 10414	8 3	40 755	554 76	177 12	4x 806
Feldberg i. T. 801 X	6 2	61 535	223 28	9000 05	8x 604
Kahler Asten 850 X	4 x	02 837	203 77	8994 06	8x 903
Wasserkuppe 926 X	4 2	02 744	204 25	9000 06	71 802
Brocken 1153 X	7 0	05 634	226 74	8976 01	91 300
Fichtelberg 1213 X	5 x	03 618	266 38	8987 00	9x 801
Schneekoppe 1610	6 x	02 706	243 66	7946 54	9x 305
Feldberg, Schw. 1497 X	6 x	77 009	305 69	9026 00	9x 804
Zugspitze 2962 m	x x	41 009	023 67	7016 57	98 301

Gestern 19h MEZ.

Ort	C_L C_M	ww VhN_L	DDF WN	BBB TT	U C_H abb	R_2R_2 MM E
Wilhelmshaven	8 x	21 658	222 28	10126 11	6x 302	xx xx 1
Bremen	6 2	01 753	573 58	133 09	8x 203	91 12 1
Hamburg	7 0	02 745	204 15	120 11	60 403	00 14 0
Kiel	2 0	01 864	283 14	122 12	50 303	00 14 0
Flensburg	2 0	01 563	223 13	120 11	80 301	00 14 0
Stettin	2 8	01 902	242 13	120 12	41 300	92 13 0
Danzig	0 7	01 870	233 13	106 10	50 312	97 11 0
Königsberg	1 0	72 795	243 15	096 08	68 310	09 09 1
Aachen	6 2	52 544	203 58	157 09	9x 502	95 41 1
Nordhorn	5 7	55 753	461 26	133 09	8x 301	92 43 0
Hannover	5 x	62 458	282 58	146 08	9x 403	91 43 1
Erfurt	4 3	03 756	223 28	147 11	6x 500	00 42 1
Magdeburg	6 x	61 748	202 58	144 10	6x 203	95 13 1
Berlin	5 3	02 854	202 25	123 11	60 401	92 43 1
Dresden	5 4	02 353	421 75	146 09	85 804	03 43 1
Grünberg i. Schl.	6 1	02 755	201 72	144 09	72 402	94 42 1
Breslau	6 1	81 604	242 25	155 10	71 407	97 14 0
Essen	5 x	61 748	483 28	157 08	8x 301	07 14 1
Mirow						
Hof	5 2	02 764	204 25	160 08	8x 501	00 12 1
Gleiwitz	4 0	01 702	242 42	144 10	60 304	00 43 1
Frankfurt am Main	6 2	02 745	202 58	160 10	9x 300	94 15 1
Karlsruhe	6 2	03 861	223 58	161 10	8x 300	94 13 1
Friedrichshafen	6 2	62 653	243 58	xxx 08	8x 403	01 13 1
Fürth	5 x	25 858	242 38	188 08	7x 300	94 13 0
München	5 2	10 764	263 78	183 09	6x 401	01 12 0
Feldberg i. T.	x x	67 409	203 59	8991 04	0x 602	01 08 1
Kahler Asten	4 x	03 848	223 38	8991 05	8x 401	07 07 0
Wasserkuppe	6 2	03 537	204 28	8997 04	9x 801	02 05 2
Brocken	7 7	05 634	226 78	8973 02	9x 201	01 02 3
Fichtelberg	7 1	01 723	243 24	8982 02	70 300	96 03 1
Schneekoppe	6 x	73 508	223 68	7954 53	9x 302	02 52 9
Feldberg, Schw.	6 x	77 009	557 69	9015 01	9x 300	07 01 8
Zugspitze	x x	77 009	283 69	7017 58	9x 401	02 57 9

Heute 8h MEZ.

Ort	C_L C_M	ww VhN_L	DDF WN	BBB TT	U C_H abb	R_1R_1 mm E
Wilhelmshaven	6 2	51 648	202 28	10144 09	8x 303	27 06 0
Bremen	5 x	03 678	201 28	151 09	8x 305	94 07 0
Hamburg	5 3	03 655	203 28	157 09	8x 404	00 07 0
Kiel	x x	44 209	181 39	154 06	9x 310	00 92 x
Flensburg	2 2	08 490	201 03	149 06	01 3xx	00 50 1
Stettin	1 3	01 771	201 04	166 09	80 308	91 06 0
Danzig	0 4	01 808	203 43	164 11	59 306	06 05 0
Königsberg	8 1	01 753	203 03	167 09	70 309	00 04 1
Aachen	6 2	51 635	204 58	163 11	9x 401	95 09 1
Nordhorn	5 x	08 438	201 28	141 09	9x 301	95 07 1
Hannover	5 2	05 674	202 28	165 09	8x 402	95 07 1
Erfurt	5 3	02 755	402 27	172 10	7x 402	00 07 0
Magdeburg	5 x	05 548	461 58	170 09	8x 202	03 08 1
Berlin	5 x	05 657	481 57	170 08	9x 403	95 07 1
Dresden	5 2	03 755	222 58	175 10	7x 403	92 07 1
Grünberg i. Schl.	6 x	62 438	402 58	181 06	9x 307	02 05 1
Breslau	6 2	62 654	221 58	189 08	8x 106	95 04 1
Essen	6 x	62 418	402 58	154 10	9x 500	01 08 2
Mirow	5 3	02 723	462 16	157 08	80 300	00 05 0
Hof	5 x	05 638	202 28	188 07	9x 405	01 04 1
Gleiwitz	0 2	05 690	162 44	194 10	72 300	00 03 1
Frankfurt am Main	5 3	05 545	183 56	184 11	9x 301	95 09 1
Karlsruhe	5 2	03 757	222 58	191 11	9x 301	01 09 1
Friedrichshafen	5 x	62 658	423 58	221 07	9x 300	07 07 2
Fürth	6 2	21 745	202 48	198 10	9x 303	01 07 1
München	5 2	61 755	203 58	203 09	9x 302	02 06 1
Feldberg i. T.	x x	46 409	223 59	9015 05	9x 305	02 04 1
Kahler Asten	x x	46 0x9	204 39	9004 05	0x 802	95 04 1
Wasserkuppe	6 x	46 009	204 39	9013 05	9x 801	95 03 1
Brocken	x x	46 009	206 79	8993 02	0x 402	02 00 6
Fichtelberg	x x	46 009	264 39	9008 02	9x 303	00 00 1
Schneekoppe	x x	48 009	205 39	7977 52	9x 304	00 57 9
Feldberg, Schw.	6 x	57 009	203 59	9052 04	9x 306	08 01 3
Zugspitze	x x	77 009	012 73	7047 55	9x 207	05 58 7

Deutsche Küstenorte ° und Feuerschiffe †

Gestern 14h MEZ.

Ort	C_L C_M	ww VhN_L	DDF WN	BBB TT	U C_H abb
Borkumriff †	5 9	01 884	182 14	xxx↓ 11	70 502
Borkum °	8 8	02 754	241 15	10123 12	6x 703
Außenjade †	8 0	01 753	261 03	xxx↓ 13	70 803
Cuxhaven 0463 °	9 4	01 753	262 04	132 10	xc 901
Elbe I †	2 0	01 753	242 13	xxx↓ 09	80 300
Helgoland 0465 °	0 7	01 763	202 03	128 10	80 302
Amrumbank 0461	8 0	01 851	203 01	xxx↓ 10	80 300
List °	2 7	02 853	224 24	107 10	75 302
Bülk °	3 0	14 845	597 15	10111 12	x0 303
Marienleuchte °	4 0	01 753	244 14	xxx 11	06 300
Fehmarnbelt †	1 0	01 773	245 04	115 12	79 300
Warnemünde °	2 0	01 853	243 03	114 10	70 300
Arkona °	0 6	14 790	558 13	092 10	00 301
Adlergrund †	1 0	01 853	265 63	093 09	70 301
Rügenwaldermünde	0 0	00 690	246 40	099 10	70 305
Memel 467 °	6 x	03 658	203 68	043 05	9x 309

Gestern 19h MEZ.

Ort	C_L C_M	ww VhN_L	DDF WN	BBB TT	U C_H abb	R_2R_2 S V_s Eo / t_d K d†
Borkumriff †	2 9	02 882	222 15	xxx↓ 10	78 302	00 5 47
Borkum °	3 2	02 754	221 26	10124 11	5x 301	00 1 70
Außenjade †	5 8	01 753	221 14	xxx↓ 10	73 402	00 2 17
Cuxhaven °	0 7	02 790	201 14	130 11	x0 301	xx 2 70
Elbe I †	1 5	02 764	262 24	xxx↓ 10	70 300	00 3 16
Helgoland °	0 0	01 790	222 13	124 10	87 301	xx 1 70
Amrumbank	0 0	00 890	221 00	xxx↓ 09	00 300	00 5 26
List °	1 4	01 743	245 13	135 09	0x 300	00 x x0
Bülk °	1 2	01 841	303 14	10117 11	x0 303	00 2 80
Marienleuchte °	3 7	01 742	244 14	xxx 10	0x 303	00 2 70
Fehmarnbelt †	3 4	02 773	284 25	120 09	78 301	xx 3 00
Warnemünde °	2 6	01 562	242 03	117 11	62 302	00 0 80
Arkona °	0 0	01 890	895 13	101 09	71 303	00 3 90
Adlergrund †	1 4	01 853	263 44	095 07	80 301	W-T 5
Rügenwaldermünde	2 0	01 702	202 12	113 08	70 303	00 4 70
Memel °						

Heute 8h MEZ.

Ort	C_L C_M	ww VhN_L	DDF WN	BBB TT	U C_H abb	R_1R_1 S V_s Eo / t_d K d†
Borkumriff †	6 x	01 748	462 28	xxx↓ 09	8x 301	00 4 16
Borkum °	4 2	05 544	483 28	10141 09	9x 400	00 1 50
Außenjade †	6 9	01 x54	202 14	xxx↓ 00	02 801	00 3 40
Cuxhaven °	2 4	02 654	201 15	157 12	x0 305	xx 0 60
Elbe I †	2 0	02 764	222 25	xxx↓ 10	82 303	00 4 16
Helgoland °	5 4	05 535	201 27	146 08	91 301	xx 1 50
Amrumbank	7 0	01 843	221 03	xxx↓ 08	90 303	00 5 47
List °	1 0	02 744	241 25	133 09	76 303	00 0 x0
Bülk °	x x	46 109	222 39	10147 06	xx 304	00 0 10
Marienleuchte °	5 x	02 630	201 26	xxx 06	0x 307	00 4 60
Fehmarnbelt †	1 0	01 664	222 04	154 09	8x 304	xx 3 00
Warnemünde °	5 1	05 673	162 44	150 09	80 302	00 0 00
Arkona °	0 0	01 690	222 13	146 09	89 308	00 4 60
Adlergrund †	0 0	00 890	222 00	140 11	80 310	W-T 6
Rügenwaldermünde	0 0	00 600	000 00	160 08	70 305	00 0 60
Memel °	x x	xx xxx	xx2 15	162 06	90 312	00 2 70

Deutsche Küstenorte ° und Feuerschiffe †

Gestern 17h MEZ.

Ort	C_L C_M	ww VhN_L	DDF WN	BBB TT	U C_H abb
Borkumriff †	0 9	01 890	242 14	xxx 12	74 802
Borkum °	3 2	02 754	242 26	10124 11	6x 401
Außenjade †	3 0	01 853	241 14	xxx 12	72 803
Wilhelmshaven °	6 x	02 247	002 17	130 10	9x 801
Cuxhaven °					
Elbe I †	8 0	00 770	262 00	xxx 41	60 300
Helgoland °	0 0	01 790	222 08	122 10	87 803
Amrumbank †	0 0	00 800	242 00	xxx 10	80 802
List °	2 0	02 754	224 14	107 10	75 300
Bülk °	4 0	02 845	305 15	110 11	x4 901
Marienleuchte °	1 x	01 742	243 14	xxx 11	68 303
Fehmarnbelt †	1 0	02 772	244 25	118 12	64 301
Arkona °	0 0	14 890	558 14	096 11	64 302
Adlergrund †	1 0	02 854	265 14	103 08	80 300

Heute 2h MEZ.

Ort	C_L C_M	ww VhN_L	DDF WN	BBB TT	U C_H abb	
Borkumriff †						
Borkum °	x x	01 7xx	202 43	10139 08	7x 301	–
Außenjade †						
Wilhelmshaven °	0 0	01 654	243 14	133 06	70 303	–
Cuxhaven °	0 0	00 790	222 00	144 08	x0 301	xx x 70
Elbe I †						
Helgoland °	x x	02 6x5	203 45	137 08	0x 303	–
Amrumbank †						
List °	x x	01 7xx	241 14	124 07	9x 302	–
Bülk °						
Marienleuchte °						
Fehmarnbelt †						
Arkona °						
Adlergrund †						

Heute 11h MEZ.

Ort	C_L C_M	ww VhN_L	DDF WN	BBB TT	U C_H abb	
Borkumriff †	6 x	62 558	142 58	xxx 09	9x 805	–
Borkum °	6 x	02 536	443 58	135 10	9x 703	–
Außenjade †	6 x	03 348	462 28	xxx 10	8x 801	–
Wilhelmshaven °	5 x	03 448	122 28	137 09	9x 302	–
Cuxhaven °	4 x	02 757	181 12	155 12	x4 301	xx 0 50
Elbe I †	6 2	02 766	161 26	xxx 09	90 300	–
Helgoland °	0 3	03 758	462 28	146 11	9x 300	–
Amrumbank †	x x	05 409	181 39	xxx 08	9x 309	–
List °	1 7	02 753	142 26	133 11	06 300	–
Bülk °	5 x	05 547	142 37	149 12	xx 401	–
Marienleuchte °	5 x	02 645	201 25	xxx 15	0x 300	–
Fehmarnbelt †						
Arkona °	7 0	02 654	242 14	137 11	70 803	–
Adlergrund †	1 4	02 853	221 15	014 11	80 303	W-T 6

Nachdruck und Verwendung für öffentliche Vorhersage verboten!

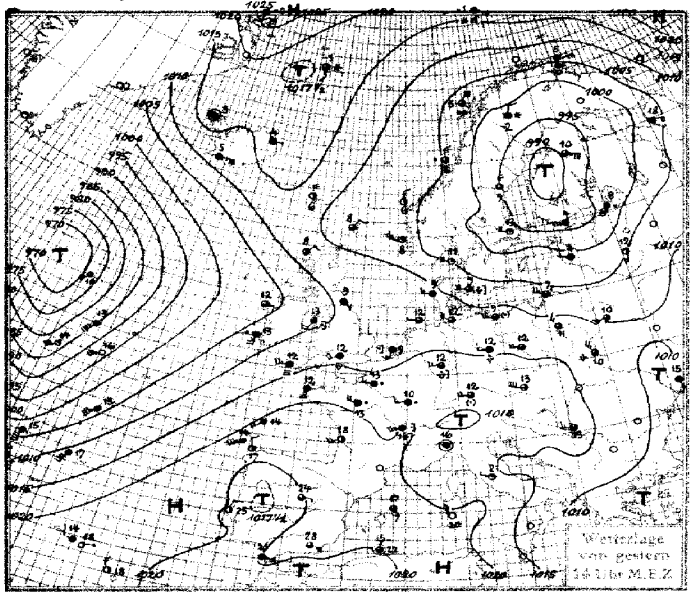

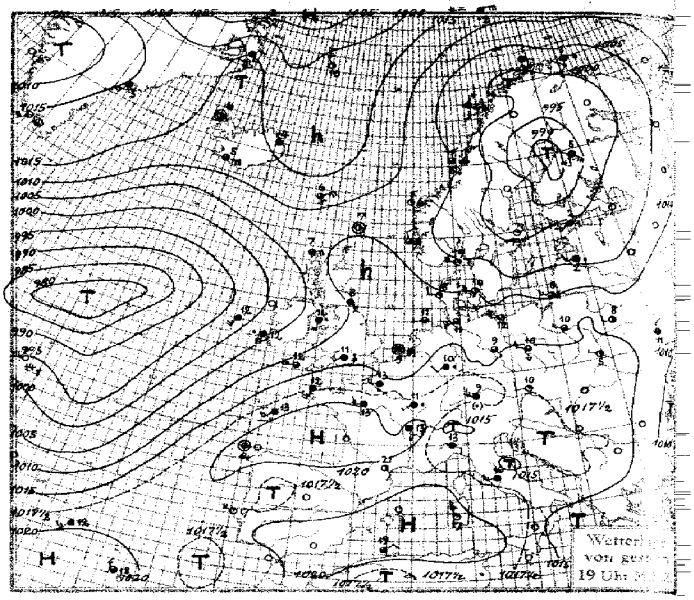

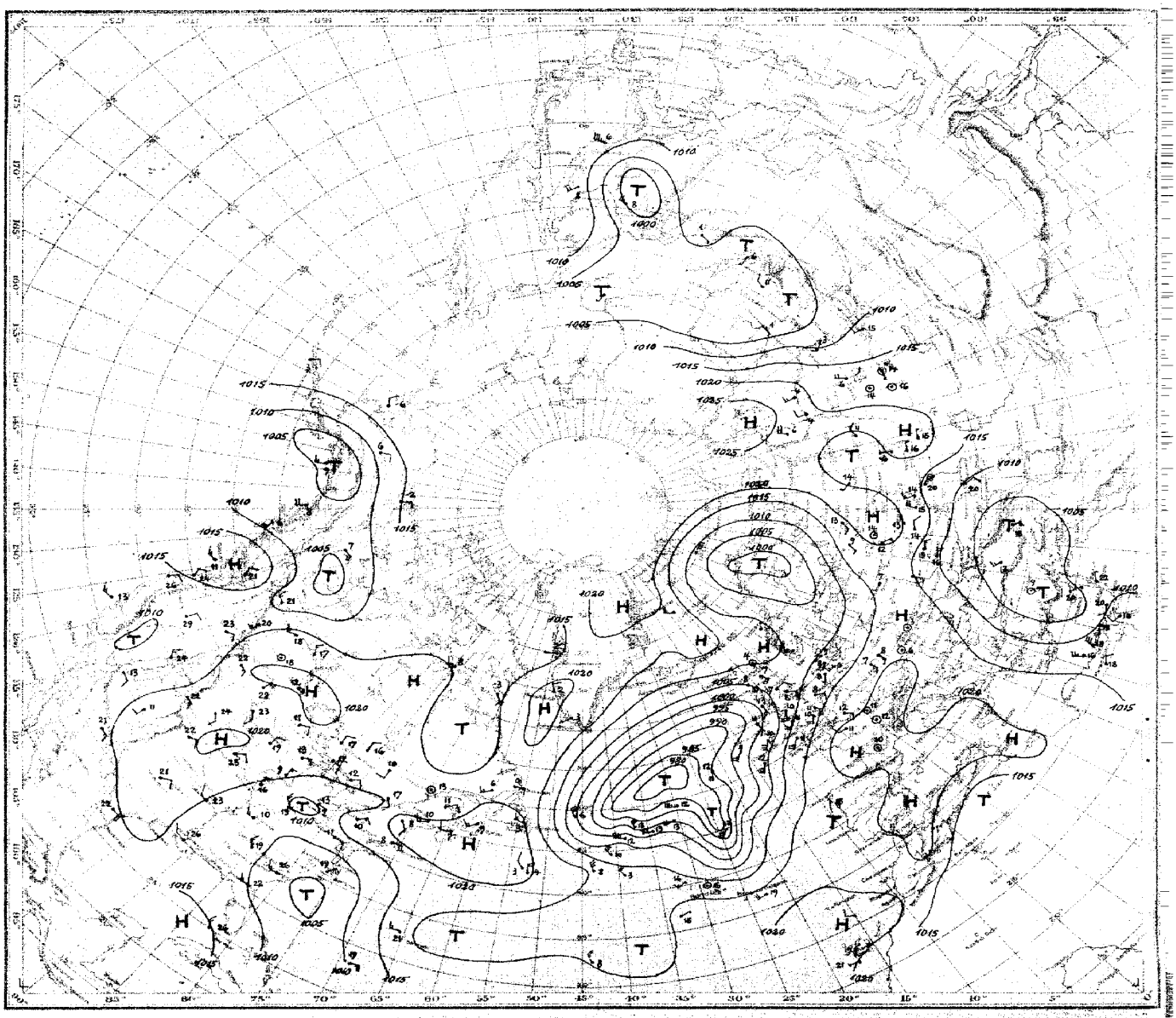

Luftdruck, Temperatur, Wind, Himmelszustand der nördlichen Halbkugel 2 Uhr M.E.Z.

SEEWARTE

Donnerstag 12. Mai 1932

Wetterlage von 8 Uhr M. E. Z.

Luftdruckänderung in mb von 5 bis 8 Uhr M. E. Z.

Donnerstag, den 15. Mai 1952

Erläuterung des Landschlüssels

C_L	C_M	ww	V	h	N_L	DD	F	W	N	BBB	TT	U	C_H	a	bb	RR	MM	mm	S	V_s	E
Untere Wolken	Mittlere Wolken	Wetter	Sicht	Wolkenhöhe	Bedeckungsgrad (untere Wolken)	Windrichtung	Windstärke	Wetterverlauf	Bedeckungsgrad (alle Wolken)	Luftdruck (mb)	Lufttemperatur (° C)	Relative Feuchte	Obere Wolken	Art der Druckänderung i. d. letzten 3 Stunden	und Betrag	Niederschlagsmenge (mm)	Höchsttemperatur	Tiefsttemperatur	Seegang	Sicht nach See	Erdbodenzustand

Auslandorte / Küstenorte	Gestern 14h MEZ. C_LC_M	ww Vh N_L	DDF WN	BBB TT	U C_H abb	Gestern 19h MEZ. C_LC_M	ww Vh N_L	DDF WN	BBB TT	U C_H abb	R_2R_2 MM sV_s E	Heute 8h MEZ. C_LC_M	ww Vh N_L	DDF WN	BBB TT	U C_H abb	R_1R_1 mm sV_s E
Thorshavn	10	01 944	324 14	1034 06	50 303	10	02 945	045 15	10134 06	70 300	00 29 0	50	03 848	065 28	10111 06	80 803	00 38 0
Reykjavik	5x	02 756	122 16	140 08	6x 803	9x	10 746	242 76	123 07	7x 803	95 xx 2	4x	02 853	000 16	106 04	67 803	00 xx 0
Isafjord	02	03 x90	000 28	155 05	xx 810	02	01 x90	000 14	144 06	xx 808	–	00	00 xx0	000 00	136 03	x0 300	–
Acureyrie	5x	02 xx6	323 16	147 07	xx 808	5x	02 xx5	321 15	138 08	xx 603	–	03	01 xx0	162 03	128 05	x0 300	–
Seydisfjord	5x	02 xx5	081 15	168 04	xx 808	5x	03 xx8	082 18	170 04	xx 803	–	5x	03 xx8	081 28	147 07	xx 800	–
Westmann	4x	02 xx6	087 16	135 05	xx 808	4x	02 xx5	007 15	127 05	xx 808	–	1x	02 xx5	088 05	075 03	xx 703	–
Aberdeen	8x	02 875	123 15	111 09	5x 201	75	02 764	123 15	110 08	79 700	00 19 1	6x	64 648	144 58	074 07	9x 704	05 27 1
Malin Head	50	02 747	123 17	072 11	90 605	61	62 546	123 58	042 11	90 xxx	11 15 1	50	02 737	163 57	000 12	90 101	04 18 1
Tynemouth	6x	03 748	121 18	113 09	7x 300	60	03 748	123 28	104 08	80 802	00 27 0	60	62 748	143 58	052 08	90 807	07 27 1
Croydon	2x	02 645	233 45	111 14	7x 805	57	02 644	173 77	125 14	8x 203	97 60 1						
Lerwick	80	02 845	042 15	081 08	70 302	80	01 844	000 74	093 07	80 303	06 xx 1	57	02 844	121 16	10x 07	80 301	00 xx 0
Valentia	5x	61 738	165 58	066 13	9x 805	6x	64 628	166 53	043 12	9x 806	08 46 1	6x	63 628	164 58	012 12	9x 605	14 46 1
Guernsey	6x	54 548	224 58	157 12	9x 200	5x	03 648	235 48	159 12	5x 302	95 46 1	81	01 754	204 14	152 11	90 202	00 37 1
Stornoway	86	01 953	042 14	107 08	65 502	52	02 954	064 17	087 07	60 704	00 19 1	52	03 744	145 78	011 08	90 706	02 27 1
Holyhead	67	22 622	184 47	097 13	80 902	5x	61 728	164 58	088 11	9x 704	97 17 1	6x	61 528	185 58	064 11	9x 501	11 25 1
Yarmouth	62	03 745	143 78	122 09	9x 702	57	03 645	122 28	124 08	90 202	91 26 0	6x	51 648	192 48	113 12	9x 601	01 26 1
Blacksod Point	50	02 807	082 47	042 12	80 803							50	03 708	162 48	9998 11	90 200	01 27 1
Scilly	5x	49 328	225 58	132 12	9x 200	57	02 653	215 35	135 12	90 901	03 36 1	50	61 667	195 57	10105 11	90 705	95 46 1
Myggbukta	xx	45 309	163 39	259 50	7x 302	00	xx xxx	xxx 01	260 52	8x 000	95 x4 4						
Jan Mayen	82	72 755	142 66	151 51	8x 300	84	02 954	284 24	179 50	60 701	97 19 1	8x	83 944	304 74	160 52	7x 803	97 19 6
Longyearbyen	5x	02 944	104 14	270 55	44 500	5x	02 837	084 27	262 54	4x 703	97 xx 8	5x	72 438	083 68	153 56	5x 846	93 xx 8
Bäreninsel	xx	77 3x9	096 69	160 51	9x 702	xx	778 x9	076 69	134 52	9x 710	92 x3 9	xx	57 2x9	062 69	007 50	9x 912	03 52 3
Vardö	6x	86 438	066 68	064 05	0x 710	5x	66 218	074 58	036 01	8x 608	10 72 9	xx	02 944	164 25	039 03	93 210	01 39 9
Ingöy						52	63 844	101 58	018 01	7x 705	03 56 3	52	02 963	172 25	029 04	81 306	02 59 6
Andenes	5x	03 958	025 28	041 03	8x 704	82	10 965	035 28	030 03	8x 503	00 38 0	9x	85 657	284 77	060 03	9x 106	01 37 1
Röst	40	02 953	315 14	045 06	75 705	31	25 905	326 76	040 04	84 703	97 39 0	40	01 963	305 14	088 04	51 210	97 39 0
Nordöyan	80	61 846	322 76	054 05	8x 401	20	05 955	323 25	056 05	60 300	00 29 0						
Ona	20	01 952	022 02	073 06	70 300	20	02 944	321 04	080 06	70 300	10 19 0	70	01 942	301 02	128 05	70 308	00 19 0
Krakenes	24	01 952	323 13	073 06	81 203	20	01 943	322 03	170 06	81 301	00 39 0	24	01 953	073 13	121 06	80 308	00 39 1
Utsira	20	01 963	263 13	074 08	60 304	80	02 966	302 16	080 08	60 403	97 29 0	10	01 972	021 02	118 07	60 306	00 29 0
Lista	90	10 953	255 03	069 08	70 302	30	10 953	266 03	076 07	70 302	00 39 0	10	01 961	283 01	115 06	70 204	97 29 0
Ferder	30	01 963	283 03	037 10	53 300	34	01 962	232 03	041 09	63 302	00 19 0	20	01 961	041 01	104 07	60 312	00 29 0
[illegible]sflona	90	10 615	243 15	8920 04	50 003	20	10 746	243 76	xxx 00	70 503	01 xx 3	20	01 814	242 74	8969 00	70 404	91 52 4
Haparanda	6x	03 8x8	042 28	9918 02	9x 706	6x	52 6x8	041 48	9917 05	9x 400	01 05 3	5x	02 9x5	122 45	10023 04	7x 313	01 01 1
Jönköping	17	01 954	245 14	10027 12	3x 300	10	01 973	203 13	10050 10	40 304	00 14 0	20	02 963	183 14	114 08	69 240	00 04 0
Wisby	00	01 9x0	222 14	006 08	62 303	50	01 9x3	222 14	027 10	43 307	00 29 0	08	02 9x0	203 15	110 08	70 310	00 29 0
Stensele	50	03 848	283 28	9973 03	70 601	50	52 748	283 48	9980 02	90 302	93 06 1	50	02 967	574 27	029 04	60 309	97 01 0
Härnösand	07	02 960	325 26	951 01	40 502							00	01 990	286 14	051 08	43 308	00 xx 0
Stockholm	40	01 852	264 13	971 13	32 400	19	01 871	021 13	994 13	40 302	00 14 0	05	01 890	311 11	088 08	50 313	00 05 0
Gällivare	5x	76 308	022 68	989 52	8x 806							5x	76 308	321 68	020 00	9x 311	05 52 8
Kopenhagen	30	25 755	244 75	10092 09	80 300	21	01 753	243 13	100 10	80 302	97 17 0	76	02 754	242 14	xxx 07	90 307	00 27 0
Skagen	10	01 862	244 02	050 11	70 300	10	01 861	244 01	059 09	70 3xx	00 48 0	10	01 862	252 02	106 09	70 305	00 48 0
Hanstholm	70	01 802	244 02	067 09	70 303	10	01 862	244 02	075 07	70 303	00 38 0	70	01 863	243 03	114 07	70 304	00 28 0
Helsingfors	62	03 6x4	184 48	9928 04	8x 319	6x	61 538	183 48	9988 03	8x 320	93 08 1	50	01 744	124 64	099 07	70 311	08 50 1
Sortavala	60	64 548	145 58	971 05	90 313	60	56 448	164 48	10032 05	90 317	07 12 1	30	02 746	164 56	106 05	70 320	94 03 1
Wasa	02	74 228	654 68	905 50	90 300	02	03 330	284 28	9945 00	90 307	12 00 3	50	08 448	225 28	014 01	70 307	01 00 3
Enare	02	50 2x9	042 48	999 50	90 807							50	05 5x8	222 58	045 05	80 117	04 55 9
Dorpat	5x	03 648	224 28	967 07	7x 320	6x	62 648	222 58	10027 05	8x 301	01 07 1	53	02 644	183 95	141 07	88 314	04 00 1
Filsand	5x	03 748	285 28	978 04	8x 318	5x	03 748	223 28	021 04	8x 305	00 04 0	7x	02 865	184 15	099 06	8x 314	00 03 0
Riga	69	03 738	262 48	10016 04	8x 313	6x	64 438	222 08	064 02	7x 316	07 06 1	10	01 742	184 52	145 09	70 313	03 01 0
Mainava	5x	02 757	166 17	006 11	6x 313	5x	02 757	186 47	043 06	7x 313	97 11 1	01	03 770	184 48	162 09	7x 310	92 03 1
Kowno	6x	08 448	556 48	053 04	8x 320												
Warschau	52	02 645	283 56	115 11	60 108	02	02 650	261 15	137 10	75 307	02 12 1	00	05 690	000 00	181 09	80 303	00 05 0
Krakau	70	08 655	243 28	150 12	40 300	00	01 790	300 12	162 09	51 304	00 13 0	00	05 590	000 00	206 10	60 000	00 01 0
Lemberg	81	81 646	615 76	133 10	70 207	03	01 690	261 54	171 05	73 111	07 10 2	10	01 662	000 02	206 09	70 105	00 02 2
Pinsk	86	02 665	205 16	078 10	60 310	73	02 664	242 14	142 08	60 309	00 11 0	00	00 690	000 00	205 10	70 104	00 04 0
Rochefort	5x	03 658	263 28	214 13	8x 802	5x	03 658	262 28	244 13	xx 802	00 14 1	60	02 790	000 04	205 11	94 802	00 08 1
Socoa	10	01 762	022 02	218 16	85 605	00	01 790	023 03	209 15	84 300	00 17 1	00	02 790	081 05	182 14	83 603	00 12 1
Le Bourget	62	61 735	243 58	161 13	8x 300	62	61 745	244 58	170 13	8x 203	08 14 2	62	03 645	183 28	187 13	8x 202	01 11 2
Lyon	62	22 864	205 48	210 14	6x 505	67	03 765	122 58	207 13	7x 201	91 15 1	55	02 654	000 27	219 13	8x 301	00 11 0
Brest	5x	03 628	164 48	174 12	9x 301	5x	03 628	185 28	178 12	9x 300	97 12 1	50	02 744	166 25	159 11	93 806	00 11 1
Perpignan						14	01 862	122 04	195 21	5x 503	00 23 0	04	02 890	000 04	199 19	71 300	00 12 0
Le Talut	62	03 638	245 28	205 11	9x 303	5x	03 638	183 28	202 12	9x 600	00 12 1	5x	03 726	186 28	193 11	9x 601	00 10 1
Tours	62	61 536	264 58	182 13	9x 202	62	03 044	243 58	191 13	8x 304	03 14 2	62	08 644	201 28	202 11	8x 201	00 11 2
Le Havre	62	62 658	264 58	163 11	9x 300	62	58 418	202 58	167 11	9x 20x	02 12 2	10	01 751	182 03	178 13	95 901	97 11 1
Marseille	04	02 890	244 1x	198 19	42 805	04	01 890	224 14	186 17	72 803	00 20 0	04	01 890	000 13	185 15	83 x01	00 08 0
Helder	40	02 665	244 15	131 10	60 300	30	01 653	222 03	133 09	80 301	00 16 0	xx	46 308	142 38	xxx 09	9x 802	01 03 1
Vlissingen	6x	22 648	183 58	132 09	9x 906	1x	21 648	000 48	132 09	80 301	00 16 0	5x	03 638	204 58	144 11	9x 401	96 26 1
De Bilt	97	61 755	203 58	140 10	6x 102	9x	03 658	132 28	136 09	8x 300	00 14 0	5x	52 628	203 28	140 11	9x 400	95 08 1
Zürich	81	03 853	282 18	175 12	4x 805	62	62 744	202 58	186 08	9x 103	02 13 1	5x	64 428	161 58	211 07	9x 403	15 07 1
Bern	51	03 871	204 28	170 11	4x 805	6x	62 708	201 58	184 08	8x 300	02 12 1	5x	03 868	120 58	206 10	9x 401	04 08 1
Säntis	50	03 708	224 38	xxx 55	97 901												
Wien	52	02 766	576 56	173 13	30 603	20	01 753	242 13	174 10	60 306	97 13 0	53	08 456	201 16	214 08	70 310	93 05 1
Klagenfurt	40	01 954	203 14	160 14	30 300	50	02 985	000 25	155 13	50 401	00 15 0	02	03 778	000 18	215 08	7x 303	00 06 0
Innsbruck	5x	02 757	081 27	159 14	4x 810	02	10 790	000 28	170 11	6x 303	00 14 0	5x	64 308	000 58	221 07	9x 107	02 07 1
Budapest	30	01 954	653 74	157 14	36 200	00	01 790	280 01	168 12	33 403	01 17 1	00	05 690	281 00	221 08	70 303	00 05 0
Fünfkirchen																	
Debrecen						30	01 884	373 74	169 09	73 406	95 15 1	00	00 890	042 00	200 10	60 303	00 02 1
Prag	87	14 664	264 75	163 10	5x 704	44	01 671	142 73	160 09	61 201	02 12 1	07	51 582	182 48	191 09	78 303	96 07 1
Olmütz	50	01 864	240 14	150 17	40 201	56	02 764	000 55	159 07	70 306	01 13 1	07	02 580	121 45	199 07	80 300	00 02 1

Donnerstag, den 12. Mai 1932

Auslandorte	Gestern 14h MEZ. ww VhN_L	DDFWN	BBB TT	Gestern 19h MEZ. ww VhN_L	DDFWN	BBB TT	Heute 8h MEZ. ww VhN_L	DDFWN	BBB TT
…dric	02 689	081 25	10 190 24						
…meri	02 890	085 15	210 28				03 808	04 648	10 218 19
…aho	01 862	123 15	238 17				01 890	32 502	209 17
L. Coruña	02 692	102 14	209 17				03 658	16 428	186 11
Fernando	03 714	104 28	183 22						
Tenerife	01 960	204 01	231 22				01 862	281 07	230 16
Cap Juby							02 775	143 25	183 13
Rio de Oro									
…porto	01 633	284 13	193 17	01 622	284 04	10 186 15	43 333	043 06	196 12
Lissabon	01 690	022 01	187 25	01 690	244 01	181 17	01 790	022 02	205 14
…dyc									
…									
…rgo	02 744	283 04	22X 18	02 747	783 27	215 18	02 7X2	XXX 16	212 17
…los	22 538	224 25	188 17				64 543	000 58	411 13
…orta	22 753	203 56	893 16				61 753	000 78	114 14
…Mailand	02 690	242 05	1XX 20	03 790	242 18	157 18	02 690	000 14	208 18
…enur	02 790	000 15	079 16	03 573	102 18	183 13	03 790	402 28	215 13
…orenz	02 673	221 14	165 21	02 870	262 17	162 17	01 690	000 04	202 12
…m	01 773	207 03	186 21	02 590	225 15	173 16	00 9X0	062 00	214 09
…mano	00 890	483 00	187 21	00 890	615 00	190 18	04 890	243 22	201 10

Auslandorte	Gestern 14h MEZ. ww VhN_L	DDFWN	BBB TT	Gestern 19h MEZ. ww VhN_L	DDFWN	BBB TT	Heute 8h MEZ. ww VhN_L	DDFWN	BBB TT
Messina 1131							01 802	264 02	10 202 16
Tarent 1333							00 690	304 00	190 15
Malta 034							00 890	311 00	199 17
Belgrad	02 875	243 15	10 157 13				00 890	241 10	207 08
Usküb	03 768	242 28	14? 13				01 763	282 13	198 11
Split 10718	01 861	045 01	154 17				00 790	000 00	203 13
Bukarest 10571									
Sofia 10720									
Archangelsk	02 442	104 25	018 18						
Matotschkin S.	74 858	065 78	314 54						
Leningrad	64 858	516 58	9 958 08						
Ust Zylma									
Moskau 2908				00 X90	511 10	[illegible]	0? X86	030 36	210 16
Astrachan	02 784	103 15	10 113 25				?? 784	122 15	099 [illegible]
Kijew				02 XXX	322 27	[illegible]	35 560	163 08	[illegible]
Odessa	XX X90	143 18	099 15	03 600	262 28	097 [illegible]			
Swerdlowsk	01 753	283 03	120 25				61 537	062 58	497 11
Rabat	03 890	203 28	483 21	33 838	2XX XX	199 18			
Algier 632	02 790	012 27	218 22	02 790	042 27	206 19			
Tunis 10068	02 853	628 25	203 21	02 890	635 24	208 19	00 890	-	207 17

Beobachtungen von Nordamerika und Grönland 2h MEZ.

Wetter ww — Windrichtung DD — Windstärke F — Luftdruck (mb) BB — Lufttemperatur (° C) TT

Ort	ww DDF	BB TT	Ort	ww DDF	BB TT	Ort	ww DDF	BB TT
…loosh J.	02 203	10 18 11	Dodge City	00 042	10 19 22	Key West	01 283	10 45 26
…seburg	00 323	14 26	Corpus Christi	02 084	15 22	Charleston	01 243	08 26
San Francisco	00 203	12 13	Duluth	01 042	19 11	Hatteras	01 044	07 19
San Diego	02 243	13 17	St. Joseph	00 042	17 23	Washington	60 082	12 11
Flagstaff	01 082	12 13	Little Rock	00 242	15 23	Scranton	60 044	17 10
…stena	02 042	13 23	New Orleans	01 242	14 26	Nantucket	02 084	10 08
Salt Lake C.	00 283	13 24	Chicago	01 323	15 09	Portland	00 422	21 08
Denver	01 083	16 22	Cleveland	02 083	10 18	Eastport	02 203	20 10
El Paso	02 083	12 21	Nashville	01 243	14 10	Honolulu	00 083	18 23
Bismarck	01 324	17 22	Jacksonville	01 243	10 22	Nome	00 202	17 56

Ort	ww DDF	BB TT	Ort	ww DDF	BB TT	Ort	ww DDF	BB TT
Dutch Harbor	01 282	10 19 03	Winnipeg	02 044	10 20 12	Nottingham J.	02 242	10 15 08
Tanana	01 322	10 06	White River	00 322	12 12	Resolution J.	40 122	19 53
Cordova	02 163	02 09	Doucet	02 162	10 10	Bermuda	02 243	16 21
Juneau	60 164	06 08	Father Point	02 042	16 12	Julianehaab	00 201	16 03
Aklavik	70 323	15 52	Chatam	01 042	17 11	Godthaab	01 322	21 02
Ft Simpson	02 044	06 07	Halifax	60 242	21 07	Godhavn	00 241	12 02
Prince Rupert	60 423	07 06	Sydney	00 203	21 09	Angmagsalik		
Edmonton	00 243	08 21	Cap Race	02 243	21 03	Miles City / Havana	00 083	19 22
Medicine Hat	01 163	14 20	Harrington	00 203	10 06	Atlanta / Kingston	01 283	12 19
The Pas	00 283	16 17	Belle Isle	00 083	18 00	Montreal / Bahamas	00 422	15 17

Schiffsmeldungen.

11. Mai 1932 — 12. Mai 1932

Erläuterung des Schiffsschlüssels: Wochentag P, Erdoktant Q, Breite (Süd unterstr.) LLL; Länge (Ost unterstr.) lll, Zeit (MEZ.) ZZ; Windrichtung DD, Windstärke F, Wetter ww; Luftdruck (mb) BB, Sicht V, Lufttemperatur (°C) TT; Kennzahl 3, Untere Wolken C_L, Mittlere Wolken C_M, Obere Wolken C_H, Bedeckungsgrad (alle Wolken) N; Unterschied zw. Luft- u. Wassertemperatur t_d, Dünung K, Richtung der Dünung d, Wetterverlauf W, Bedeckungsgrad (untere Wolken) N_L; Kurs des Schiffes d_s, Geschwindigkeit des Schiffes f, Art der Druckänderung i.d. letzten 3 Stunden a und Betrag bb.

Schiffsname	P Q LLL	lll ZZ	DDF ww	BB V TT	3 C_L C_M C_H N	t_d K d W N_L	d_s f a bb
A. Ballin	40421	45707	76681	08710	3 3608	57676	66305
Berlin	40451	38407	59881	96711	3 3904	78672	54412
Havios	47213	39803	13215	02811	3 6512	12083	01816
Berlin	40445	40113	28625	80871	3 91X8	75775	55312
Gen. v. Steuben	40497	25813	18802	88813	3 3XX5	44615	16301
Cap Arcona	40238	19113	04401	19821	3 2504	30013	–
M. Olivia	40123	23613	02502	15726	3 0075	22120	–
S. Cordoba	40100	27413	24505	13526	3 0105	42110	85302
Milwaukee	40461	34013	24701	93813	3 7004	54614	16807
Weser	43562	05613	26701	11808	3 0534	31610	45310
A. Ballin	40416	47913	28583	15704	3 5008	75728	67307
St. Louis	40530	10713	14403	05310	3 5XX8	52628	66801
Milwaukee	40469	31819	24701	91813	3 9404	65614	16811
Gen. v. Steuben	40501	23719	18801	89815	3 2003	74613	16305
Berlin	40459	42319	28781	06710	3 9105	45774	55315
St. Louis	40527	13019	18515	98512	3 69X8	35536	65611
A. Ballin	40415	50519	38401	21803	3 1002	82702	67306
	40418	09013	20700	95716	3 0000	17500	28308
	40329	28713	19601	72810	3 4012	49X72	26303
	43369	03213	08902	23819	3 0085	30000	46300
	43387	03907	16100	29816	3 0000	42000	46300
	43377	02413	32101	20918	3 5013	30013	15300
	43369	00113	36102	25822	3 0035	02922	53300
	43463	12013	28400	20916	3 0000	54700	35210
	40280	26013	20202	26824	3 1165	11212	55300
	40351	21619	20302	20812	3 7415	42603	64300
	40312	14419	26202	20819	3 7075	32812	54300
	40455	31019	22714	95614	3 6605	47614	14801
	40433	24319	00002	23714	3 4184	41601	15404
	40388	32219	24302	10818	3 4787	67615	15808
	40342	20213	26201	24714	3 1002	70611	74305
	40340	19607	08100	20818	3 0000	41100	74300
	40368	17307	24202	21618	3 4606	30014	44806
	40325	18713	32301	19820	3 7704	22813	54305
	40293	17413	08101	23719	3 1002	30003	44302
	40459	22513	18750	05615	3 6XX8	47558	15303
	40580	28619	07402	10819	3 4005	3XX13	–
	40476	34019	28714	82712	3 –	–	–
	40401	23313	18303	12717	3 –	–	–
	40407	27813	16802	05X15	3 –	–	–

Schiffsname	P Q LLL	lll ZZ	DDF ww	BB V TT	3 C_L C_M C_H N	t_d K d W N_L	d_s f a bb
Milwaukee	50478	29501	24725	89712	3 8XX5	77685	16807
St. Louis	50524	15501	19500	96611	3 0000	48510	65802
Gen. v. Steuben	50507	21501	17601	90812	3 3004	44514	26303
Milwaukee	50482	27507	24725	90712	3 8004	57674	16305
St. Louis	50522	17707	18603	89612	3 6478	48514	65921
M. Olivia	50097	24901	02402	14826	3 0075	42110	–
S. Cordoba	50138	26007	02405	14624	3 01X7	62120	85302
″	50125	26501	04403	14725	3 01X8	52120	85304
A. Ballin	50415	55507	00000	23809	3 0000	80000	67907
Gen. v. Steuben	50514	18907	18781	90712	3 3004	44574	26300
Cap Arcona	50263	17301	03301	20719	3 7003	40013	-
	50544	20107	16710	86812	3 33X5	55474	26305
	50411	09607	26107	22813	3 0564	62700	44402
	50492	14307	18403	00713	3 5XX8	27578	28303
	50469	28107	23520	94812	3 3015	75675	26300
	50495	13401	85614	03612	3 5XX8	47528	66810
	50418	09301	32202	17825	3 0713	42704	85300
	50257	17501	08100	22721	3 0000	30000	44304
	50300	15001	26201	2181X	3 7003	52712	54300
	50294	15507	28101	19718	3 7154	60012	54300
	50356	22501	22403	18619	3 4436	24635	74605
	50493	15907	20502	XX713	3 5XX7	45527	66301
	53374	16807	02201	20916	3 2201	20916	30000
	50395	30801	22310	11816	3 8004	57614	15402
	50342	37607	30303	14718	3 33X8	74728	15300
	50488	24201	18714	87712	3 –	–	–
	50417	51101	32400	22704	3 –	–	–
	50455	37701	26703	02712	3 –	–	–
	50460	34501	24607	98813	3 –	–	–
	50422	43701	30602	15308	3 –	–	–
	50414	39001	28404	23703	3 –	–	–
	50322	44101	28525	15808	3 –	–	–
	50438	40201	28602	06710	3 –	–	–
	50416	51501	30209	20903	3 –	–	–
	50274	68001	07503	10619	3 –	–	–
	50478	45001	28602	00706	3 –	–	–
					3		
					3		
					3		
					3		

Witterungsübersicht.

Donnerstag, den 12. Mai 1932

Die wärmere maritime Westströmung hat schnell über Mitteleuropa durchgesetzt. Die Erwärmung der Atmosphäre ist besonders in den höheren Schichten recht beträchtlich. Der Temperaturunterschied zwischen Süd- und Norddeutschland schwankt in fast allen Höhenlagen zwischen 6-10°. Bemerkenswert ist die Zunahme der relativen Feuchtigkeit in allen Schichten. Trotzdem war die Ergiebigkeit der Niederschläge nicht bedeutend. Das atlantische Minimum blieb im wesentlichen stationär und füllte sich dabei auf. Die Kaltluft hat das Zentrum schon völlig umgeben. Mitteleuropa überstreichen nur Randstörungen. Aber die Luftdruckgradienten werden sich über der Nordsee verstärken, weil der Druckanstieg über Skandinavien und dem östlichen Mitteleuropa noch anhält und dort zur Bildung eines Teilhochs führt.

Die Depression über Nordosteuropa ist okkludiert. Zu beachten bleibt die Neubildung am Nordkap und der kräftige Druckfall über dem Nordmeer. Diesen scheint mit einem Vorstoß russischer Warmluft über das Barentsmeer nach Ostgrönland hin zusammenzuhängen, was einen rückläufigen Weg des Tiefs bedeutet. Von zwei Seiten angegriffen wird demnach der nach dem südlichen Nordmeer reichende Hochdruckkeil bald abgebaut sein.

Über Südeuropa füllen sich Teilstörungen weiter auf. Besonders im östlichen Teil verstärkt sich der hohe Druck. Ebenso schreitet der Aufbau des Hochs über Mittelrußland weiter fort.

Hermann.

Höhenluft-Beobachtungen.

Ort Seehöhe (m)	Zeit (MEZ.)	Einheit	Höhen-Temperaturen und -Feuchtigkeiten																	Bemerkungen
Hamburg 18	7 25	m	Boden	2130	2340	2860	2900	4160	4470	5530										Rauchtrübung bis 400 m, einzelnen Fr-Cu. auf Oberfläche über der Stadt. 7/10 St. 700-1100 m, geschlossene Str-Cu-Decke 1800-2200 m. 8 Sth.-Bänke rings am Horizont, besonders dicht im NE u. SW. - 20 Sth. zum Str-Cu. an Stunden bis 4000 im NW. Bötzg° bis 400 u. bei 1800 m. Sicht 6-8 km.
		°C	9.2	-6.8	-5.1	-8.4	-8.0	-14.6	-14.9	-27.0										
		%	78	98	80	72	70	65	75	86										
		mb	1013	779	760	711	701	600	576	500										
München 506	8	m	Boden	800	1900	2200	3200	3400	4500											Regen, 4-10 km Sicht.
		°C	8.8	7.6	0.2	0.2	-5.8	-4.5	-9.3											
		%	88	81	98	73	81	98	98											
		mb	962	928	811	782	687	668	585											
Darmstadt 173	8	m	Boden	2800	4700	4800	5000	5100	5400											Regen, 2-4 km Sicht.
		°C	10.3	0.6	-12.9	-12.2	-12.8	-12.4	-13.7											
		%	93	91	90	84	84	78	47											
		mb	997	752	567	562	564	537	516											
Königsberg 28	8	m	Boden	500	1500	2700	2900	4400	4500	5200										1/2 bed., 10-20 km Sicht.
		°C	8.8	6.3	-1.2	-11.2	-10.8	-21.6	-21.6	-25.2										
		%	69	68	74	70	66	63	62	57										
		mb	1014	967	851	720	705	580	570	522										
		m																		
		°C																		
		%																		
			Nachträge von gestern:																	
Lindenberg 106	14	m	Boden	300	600	800	1200	1600												1/2 bed., 10-20 km Sicht.
		°C	10.7	8.5	5.6	4.1	0.0	-3.0												
		%	54	56	60	61	69	60												
		mb	999	973	944	923	817	831												
De Bilt 3	9	m	200	500	1000	1500	2000	2500	3000	4000	5000									-
		°C	7	6	4	1	-5	-8	-9	-15	-21									
		%	75	58	45	65	55	35	15	55	55									
		mb	990	954	898	844	792	743	697	602	526									
Linköping -	8	m	200	500	1000	1500	2000	3000	4000	5000										-
		°C	8	4	0	-4	-6	-12	-18	-26										
		%	55	55	55	x	35	35	35	35										
		mb	967	931	887	833	783	688	603	525										

Höhenwinde.

Ort	Seehöhe (m)	Zeit (MEZ.)	0 7 T.	200 8 T.	500 9 T.	1000 10 T.	1500 11 T.	2000 12 T.	2500 13 T.	3000 14 T.	3500 15 T.	4000 16 T.	4500 17 T.	5000 18 T.	6 19 T.
Gleiwitz 234	247	8	SW		SzW	WSW		SW		SzW		NW,N	WNW		1/2
			2		2	4		4		4		4	5		bed.
Bremen 11	16	6	S		SW,N	WSW	W	bed.							
			3		6	6	7	Sicht: 4-10 km.							
Hannover 24	55	7	SW		WzS	WzS	WzS			bed.					
			3		5	7	8	4-10 km Sicht.							
Stettin 9	2	8	SW		SW,N	WSW		WzS	2800 WNW	1/2 bed.					
			2		5	6		4	10	Sicht: 10-20 km.					
Lindenberg 106	106	7	SW		WzS	WzN		W				Regen,			
			3		4	2		8		Sicht 2-4 km.					
Stuttgart 436	436	7	SW			WzS	1700 WNW			bed.					
			3			8	8			Sicht: 20-50 km.					
Frankf. M. 111	111	7	SSW		SW,W	W		1700 WzN		Bedeckt.					
			4		8	9		10		Sicht 4-10 km.					
Schkeuditz 49	49	8	SW,N		WzS	WzS		1700 W		bed.					
			3		7	8		11		4-10 km.					
Wien 155	155	6			WzS		1450 W		1900 W	3/4 bed.					
					3		7		6	2-4 km Sicht.					
Graz 335	335	10				NW		2700 NW,N		2700 NW,N	bed.				
						4		7		13	Sicht 10-20 km.				
Lindenbg. 106	106	10	S		SW,N	WSW	SW,N		1/4 bed.						
			3		3	5	6		Sicht: 10-20 km.						
Königsbg. 220	28	10	W		WNW	WSW		WzS		WzS	1/2 bed.				
			5		6	7		8		8	Sicht: 10-20 km.				

Ort	Seehöhe (m)	Zeit (MEZ.)	0 7 T.	200 8 T.	500 9 T.	1000 10 T.	1500 11 T.	2000 12 T.	2500 13 T.	3000 14 T.	3500 15 T.	4000 16 T.	4500 17 T.	5000 18 T.	6 19 T.
Graz 250	335	7				SW		2100 WzS		2300 NW		bed.			
			C			2		4		12		Sicht 10-20 km.			
Lemberg 365	320	7		NNE	NzE	NNE	NNE	NzE		NW,N					
			C	2	4	3	4	1		3					
Gdingen —	5	7	WSW	WSW	WSW	WSW	W	W		WSW					
			5	8	7	7	7	7		6					
Kinkau 340	249	7			SW	SW,N	SW,N	WSW							
			C		4	4	4	4							
Warschau 750	114	7		WSW	SW,S	SW	WSW								
			C	3	3	4	4								
Ljungbyhed 391	43	6		WzS	W	WzN	WzN								
				5	9	10	11								
Karlskrona —	—	6		W	W	W	WzS	WzS							
				10	10	14	15	15							
Stockholm 465	44	7				NW,N		WSW		WzS		SW		SzW	SzE
						7		8		6		2		10	9
			SSE	SE											
			16	22											
München 465	506	11	WSW		700 SW,N	WzS		3/4 bed.							
			7		5	6		Sicht 20-50 km.							
Stettin 460	2	11	SW		SW	SW		W		WzN		3/4 bed.			
			2		5	5		7		10		Sicht: 10-20 km.			

Eisbericht Nr. 134 vom Donnerstag, 12. Mai 1932

Unter Ausschluß jeglicher Haftung herausgegeben von der Deutschen Seewarte Telef.: 36 11 32. Telegr.: „Seewarte Hamburg"

Spalte E bedeutet Eisverhältnisse wie folgt:

. = Eisfrei
1 = Loser Eisbrei oder Neueis
2 = Festes Eis
3 = Treibeis
4 = Zusammengeschobener Eisbrei oder Packeisstreifen
5 = Offene Seerinne längs der Küste
6 = Starkes Festeis
7 = Starkes Treibeis
8 = Packeis
9 = Eispressung
x = Nicht gemeldet

Spalte S bedeutet Schiffahrtsverhältnisse wie folgt:

. = Schiffahrt unbehindert
1 = Schiffahrt für Dampfer unbehindert, für Segler erschwert
2 = Schiffahrt für schwache Dampfer erschwert, für Segler geschlossen
3 = Schiffahrt nur für starke Dampfer möglich
4 = Schiffahrt nur für Dampfer mit Eisverstärkung möglich
5 = Schiffahrt wird durch Eisbrecher aufrecht erhalten
6 = Aufgebrochene Fahrrinne im Eise vorhanden
7 = Schiffahrt vorläufig geschlossen
8 = Schiffahrt hat aufgehört
9 = Schiffahrtsverhältnisse unsichtigen Wetters wegen nicht zu erkennen
x = Nicht gemeldet

Spalte T bedeutet Lufttemperatur in C°. Alle Angaben im Bericht beziehen sich auf Beobachtungen von etwa 0800 u des Ausgabetages, soweit nicht anders vermerkt

Lettland, Funkmeldung

Beobachtungsstellen	E	S	T	Bemerkungen
Papensee	.	.		
Libau, Hafen	.	.	7	
Libau, Seegebiet	.	.		
Steinort	.	.		
Windau, Hafen	.	.	6	
Windau, Seegebiet	.	.		
Lyserort, NW-SW	.	.		
Lyserort, NW-NO	.	.		
Michaelsturm	.	.		
Domesnäs, NW	.	.		
Domesnäs, NO	.	.		
Domesnäs, SO	.	.		
Markgrafen	.	.		
Riga, Seegebiet	.	.		
Riga, Hafen	.	.	9	
Haynasch	.	.		

Estland, Funkmeldung

Zerel SO	.	.		
Zerel SW	.	.		
Filsand	.	.	6	
Ristna SW	.	.		
Ristna NW	.	.		
Ristna NO	.	.		
Tachkona NW	.	.		
Tachkona NO	.	.		
Odensholm SW	.	.		
Odensholm NW	.	.		
Odensholm NO	.	.		
Packerort NW	.	.	8	
Packerort NO	.	.		
Surup NW	.	.		
Surup NO	.	.		
Nargen NW	.	.		
Nargen NO	.	.		
Nargen SO	.	.		
Reval, Reede	.	.	8	
Kokskär NW	.	.		
Kokskär NO	.	.		
Eckholm NW	.	.		
Eckholm NO	.	.		
Stenskär SW	.	.		
Stenskär NW	.	.		
Stenskär NO	.	.		
Narva, Reede	.	.	7	
Pernau, Reede	.	.		
Kynö SO	.	.		
Kynö SW	.	.		
Kynö NW	.	.		
Paternoster SO	.	.		
Paternoster NO	.	.		
Raugi (Ins. Moon)	.	.		
Worms SW	.	.		
Worms NW	.	.		
Runö NO	.	.		
Runö SO	.	.		
Runö SW	.	.		
Runö NW	.	.		

Rußland, Funkmeldung

Beobachtungsstellen	E	S	T	Bemerkungen
Lissy Noss	.	.		
Kronstadt, Reede	.	.		
Tolbukin	.	.		
Schepel	.	.		
Sojkins-Berge	.	.		
Kurgalow	.	.		
Stirsudden-Seskär (Zwischen den Meridianen)	.	.		
Seskär-Nerwa (Zwischen den Meridianen)	1	.		
Nerwa-Sommers (Zwischen den Meridianen)	3	1		
Sommers-Hochland (Zwischen den Meridianen)	3	1		
Lavensari-Gr. Tütters, zwisch. Parallelen	1	.		
Gr. Tütters Parell. u. Kl. Tütters Merid., zw.	.	.		
Hochland-Stenskär (Zwischen den Meridianen von)	.	.		
Stenskär-Kalbådangrund (Zwischen den Meridianen von)	.	.		
Kalbådangrund-Kokskär (Zwischen den Meridianen von)	.	.		
Kl. Tütters und Stenskär (Zwischen den Meridianen von)	.	.		
Stenskär-Eckholm (Zwischen den Meridianen von)	.	.		
Eckholm-Kokskär (Zwischen den Meridianen von)	.	.		
Kokskär-Nargen (Zwischen den Meridianen von)	.	.		
Nargen-Packerort (Zwischen den Meridianen von)	.	.		
Packerort-Odensholm (Zwischen den Meridianen von)	.	.		
Odensholm-Tachkona (Zwischen den Meridianen von)	.	.		
Tachkona-Dagerort (Zwischen den Meridianen von)	.	.		
Dagerort, zwisch. Merid. u. Parallel von	.	.		

Polen, Funkmeldung vom:

Karwen N				
Rixhöft N				
Rixhöft O				
Hela N				
Hela O				
Hela S				
Hela W				
Hela, Hafen				
Oxhöft N				
Gdingen O				
Gdingen SO				
Gdingen, Hafen				

Eisbericht Nr. 134 vom Donnerstag, 12. Mai 1932

Unter Ausschluß jeglicher Haftung herausgegeben von der Deutschen Seewarte. Telef.: 36 11 82. Telegr.: „Seewarte Hamburg"

Spalte E bedeutet Eisverhältnisse wie folgt:

. = Eisfrei
1 = Loser Eisbrei oder Neueis
2 = Festes Eis
3 = Treibeis
4 = Zusammengeschobener Eisbrei oder Packeisstreifen
5 = Offene Seerinne längs der Küste
6 = Starkes Festeis
7 = Starkes Treibeis
8 = Packeis
9 = Eispressung
x = Nicht gemeldet

Spalte S bedeutet Schiffahrtsverhältnisse wie folgt:

. = Schiffahrt unbehindert
1 = Schiffahrt für Dampfer unbehindert, für Segler erschwert
2 = Schiffahrt für schwache Dampfer erschwert, für Segler geschlossen
3 = Schiffahrt nur für starke Dampfer möglich
4 = Schiffahrt nur für Dampfer mit Eisverstärkung möglich
5 = Schiffahrt wird durch Eisbrecher aufrecht erhalten
6 = Aufgebrochene Fahrrinne im Eise vorhanden
7 = Schiffahrt vorläufig geschlossen
8 = Schiffahrt hat aufgehört
9 = Schiffahrtsverhältnisse unsichtigen Wetters wegen nicht zu erkennen
x = Nicht gemeldet

Spalte T bedeutet Lufttemperatur in C°. Alle Angaben im Bericht beziehen sich auf Beobachtungen von etwa 0800ᵘ des Ausgabetages, soweit nicht anders vermerkt

Finnland, Funkmeldung

Beobachtungsstellen	E	S	T	Bemerkungen
Björkösund	.	.		
Werkkomatala, Umgebung von	.	.		
Björkö, Seegebiet West von	.	.		
Wiborg-Trangsund, Fahrwasser	.	.		
Trangsund-Rödhäll, Fahrwasser	.	.		
Rödhäll, außerhalb	.	.		
Kotka, Hafen nebst Umgebung	.	.		
Rankö, außerhalb	.	.		
Luppi, außerhalb	3	2		
Boistö, bei	.	.		
Glosholm, bei	.	.		
Hochland, Seegebiet W von	.	.		
Helsingfors S Hafen nebst Umgebung	.	.	7	
Sweaborg, außerhalb	.	.		
Graskarsbådarna, außerhalb	.	.		
Porkala, bei	.	.		
Kalbådan, außerhalb	.	.		
Barösunds Fjärd	.	.		
Jussarö, Seegebiet außerhalb	.	.		
Hangö Hafen nebst Umgebung	.	.	5	
Russarö, Umgebung von	.	.		
Russarö, Seegebiet im äußerst. Sichtkreis von	.	.		
Hangö W-Fjärd	.	.		
Gullkrona Fjärd, S-Teil von	.	.		
Abo Hafen bis Stora Bocken	.	.		
Erstan Fjärd	.	.		
Lohm, Umgebung von	.	.		
Widskärsfjärd	.	.		
Utö, bei	.	.		
Utö, Seegebiet im äußersten Sichtkreis von	.	.		
Skiftet	.	.		
Degerby, bei	.	.		
Ledsund, bei	.	.		
Nyhamn, O. von	.	.		
Kobbaklintar, Seegebiet außerhalb	.	.		
Mariehamn, Schärenhof vor	.	.	8	
Eckerö, West von	.	.		
Storbrotten, Umgebung von	.	.		
Raumo, Schärenhof außerhalb	.	.		
Raumo, Seegebiet nahe außerhalb	.	.		
Relandersgrund, Umgebung von	.	.		
Räfsö und Mäntyluoto innere Hafengebiete	.	.		
Mäntyluoto Reede	.	.		
Kallo und Räfsö, außerhalb	.	.		
Räfsö, Seegebiet im äußersten Sichtkreis von	.	.		
Waskiot Hafen nebst Schärenhof	.	.	1	
Storhästen und Ensten, zwischen	.	.		
Rönnskär-Fahrwasser	.	.		
Norrskär-Fahrwasser	.	.		
Jakobstadt Hafengebiet	.	.		
Adö, Reede bei	.	.		
Mäskär, Seegebiet außerhalb	3	.		
Tyrila Hafengebiet	.	.		
Tankar, innerhalb	3	2		
Tankar, Seegebiet außerhalb	x	x		
Brahestads Reede	1	8		
Nahkiainen, nach außen gen	8	8		
Isokrasseli, Seegebiet N von	5	8		
Uleaborgs, äußere Hafengebiete	3	8		
Uleaborgs Hafengebiete, Fahrstraße nach	1	.		
Marjaniemi, Seegebiet außerhalb	x	8		
Kemi Hafengebiete	2	6		
Kemi, Seegebiet außerhalb	2	8		

Die Schiffahrtseröffnung auf Lovisa hat am 7.V. begonnen, nach Uleåborg wird Eröffnung der Schiffahrt etwa am 20/25 Mai und nach Brahestad etwa Anfang Juni erwartet.

Schweden, Funkmeldung

Beobachtungsstellen	E	S	T	Bemerkungen
Karlsborg, Fahrwasser nach	2	8	4	
Rödkallen, Seegebiet vor	7	3		
Lulea durch Tjuvholmsund, Fahrwasser nach	2	6		
Gasören, Seegebiet vor	x	9	1	
Västra Kvarken	x	x		
Skag, Seegebiet vor	.	.		
Hernö, Seegebiet vor	.	.	8	
Svanö, Angermanälven oberhalb	.	.		
Svanö, Angermanälven unterhalb	.	.		
Bremö, Seegebiet vor	.	.		
Bremö bis Draghällan-Feuer, Fahrwasser	.	.		
Alnösundet	.	.		
Liljungfrun, Seegebiet vor	.	.		
Eggegrund, Seegebiet rund um	.	.		
Gävle, Nordfahrwasser nach	.	.		
Oregrundsgrepen	.	.		
Grundkallen-Feuerschiff, Seegebiet um	.	.		
Söderarm, Seegebiet vor	.	.		
Sandhamn, Seegebiet vor	.	.		
Sandhamn nach Stockholm, Fahrwasser	.	.	8	
Landsort, Seegebiet vor	.	.		
Landsort bis Stockholm, Fahrwasser	.	.		
Hävringe bis Oxelösund, Fahrwasser	.	.		
Kalmarsund nördlich Kalmar	.	.	8	
Kalmarsund südlich Kalmar	.	.		
Kalmarsund, südliche Einfahrt zum	.	.		
Karlshamn, Seegebiet vor	.	.		
Öresund, südliche Einfahrt zum	.	.		
Flinträmnen	.	.		
Hälsingborg, Seegebiet vor	.	.		
Oresund, nördliche Einfahrt zum	.	.		
Halmstad, Seegebiet vor	.	.		
Varberg, Seegebiet vor	.	.		
Vinga, Seegebiet vor	.	.		Schiffahrtsbeginn wird erwartet:
Vinga bis Göteborg, Fahrwasser	.	.		
Smögen, Seegebiet vor	.	.		

Briefmeldung vom: 10.V.

	E	S	T	
Malören, Seegebiet außerhalb	3	7		um den 20. Mai herum
Salmis u. Röyta, nach	6	7		
Kalix, Seegebiet	3	7		
Båtskärsnäs, nach	6	7		
Karlsborg, nach	6	7		
Germandahällen bis Luleå	2	4		
Rönnskär, Seegebiet	3	x		
Rönnskär bis Leskär	.	.		
Leskär bis Piteå	2	3		
Furuögrunds Hafen, im	1	2		
Brännfors Hafen, im	1	2		
Bureå, nach	8	4		
Skellefteham, nach	2	6		
Ursviken, nach	.	.		
Bjurökinnb Seegebiet	7	4		
Gardfjärd Ankerplatz, nach	2	4		
Ratan u. Sikea, Fahrw. nach	7	x		
Ratan Hafen, im	.	.		
Sikeå Hafen, im	.	.		
Stora Fjäderägg, Seegebiet außerhalb	7	3		
Bergudden Seegebiet Nord um	7	4		
Holmögadd, Seegebiet O-NO um	7	3		
Bredskär, Seegebiet	3	1		
Holmsund u. Umeå, nach	.	.		
Järnäs, Seegebiet ostwärts	3	x		
Südwärts von Järnäs	.	.		

Der Eisbericht erscheint täglich mit Ausnahme von Sonn- und Feiertagen. Bezugspreis für das Winterhalbjahr beträgt RM. 20.— einschließlich einer Eisübersichtskarte, die ein Anfang beigegeben wird, wenn die Entwicklung der Eisverhältnisse es fordert. Bestellort: „Hamburg, Deutsche Seewarte".

Jahrgang: 57 Nr.: 134

Täglicher Wetterbericht.

Herausgegeben von der Deutschen Seewarte.
Verlagsort Hamburg.

Freitag, den 13. Mai 1932

Versendung 6mal wöchentlich. Der Sonntagsbericht erscheint nachträglich.

Erläuterung: Die Beobachtungen sind sämtlich in der Form der 1929 in Kopenhagen beschlossenen Einheitsschlüssel wiedergegeben; die ausländischen jedoch zum Teil gekürzt. Kurze Erläuterungen zu den einzelnen Ziffern werden am 1. eines jeden Monats dem Täglichen Wetterbericht beigegeben. Eingehend finden sie sich in „Schlüssel und Anweisung für Obstelegramme", Aufl. I, 1930, zu beziehen von der Deutschen Seewarte, Hamburg. **Luftdruck** in Millibar, umgerechnet auf den Meeresspiegel, bei Bergen auf die nächste Tausenderhöhe (1000 mb = 750.1 mm, bezogen auf 0° C und Schwere in 45° Breite). **Temperatur** in Celsiusgraden. **Windrichtung:** 08 = E, 16 = S, 24 = W, 32 = N. **Windstärke nach Beaufort-Teilung** (0 = Stille, 12 = Orkan). **Die Wolkenhöhe** (h) bezeichnet bei Bergen, wenn Wolken unter Orthöhe vorhanden sind, den Abstand von der Oberfläche dieser Wolken.

Erläuterung des Schlüssels	Untere Wolken	Mittlere Wolken	Wetter	Sicht	Wolkenhöhe	Bedeckungsgrad (untere Wolken)	Windrichtung	Windstärke	Wetterverlauf	Bedeckungsgrad (alle Wolk.)	Luftdruck (mb)	Lufttemperatur (° C)	Relative Feuchte	Obere Wolken	Art der Druckänderung i. d. letzten 3 Stunden	und Betrag	Niederschlagsmenge (mm)	Höchsttemperatur	Tiefsttemperatur	Seegang	Sicht nach See	Erdbodenzustand	Unterschied zw. Luft- u. Wassertemperatur	Dünung	Richtung der Dünung
	C_L	C_M	ww	V	h	N_L	DD	F	W	N	BBB	TT	U	C_H	a	bb	RR	MM	mm	S	V_s	E	t_d	K	d

Deutsche Binnenlandorte	Gestern 14h MEZ. $C_L C_M$	ww VhN_L	DDF WN	BBB TT	U C_H abb	Gestern 19h MEZ. $C_L C_M$	ww VhN_L	DDF WN	BBB TT	U C_H abb	R_2R_2 MM E	Heute 8h MEZ. $C_L C_M$	ww VhN_L	DDF WN	BBB TT	U C_H abb	R_1R_1 mm E
Wilhelmshaven	6 X	64 638	142 58	10136 11	9X 300	5 X	05 548	203 18	10128 1[illegible]	9X 801	XX XX 1	5 0	02 677	184 57	10135 13	80 301	92 10 1
Bremen	6 X	58 538	162 58	141 12	9X 802	6 2	03 744	222 58	143 14	9X 401	03 14 1	0 7	03 500	186 28	154 15	8X 305	06 11 0
Hamburg	6 2	62 653	163 58	150 12	8X 603	6 X	52 428	143 58	147 11	9X 602	03 13 1	5 7	05 565	182 28	155 14	8X 205	95 11 1
Kiel	8 X	02 646	202 16	147 13	5X 300	6 X	03 638	131 48	147 10	8X 300	92 14 1	6 X	05 638	203 58	141 13	2X 600	02 10 1
Flensburg	X X	02 655	202 26	135 14	59 301	5 X	03 678	161 38	142 10	8X 300	00 14 0	6 X	03 758	202 28	136 12	9X 601	04 05 1
Stettin	8 6	02 855	202 16	166 13	50 801	3 3	02 744	202 27	170 13	6X 305	00 15 0	6 7	05 644	201 28	187 13	8X 302	00 07 0
Danzig	8 3	81 744	063 75	170 11	6X 301	8 3	02 755	142 95	175 09	8X 102	01 14 0	1 0	05 661	122 13	202 12	72 302	00 05 0
Königsberg	2 6	10 854	202 04	175 13	40 301	4 7	22 763	122 95	184 08	90 500	06 13 2	0 0	41 590	122 30	208 07	80 303	92 02 1
Aachen	5 X	02 754	224 57	173 15	7X 301	8 6	02 853	124 27	171 15	77 300	91 18 0	0 9	02 890	164 16	167 14	73 601	00 10 1
Nordhorn	6 X	52 648	243 48	139 14	9X 301	2 7	02 750	245 26	144 16	7X 301	02 16 0	0 7	02 790	183 26	146 13	8X 303	00 10 0
Hannover	6 X	58 548	183 48	161 11	9X 802	5 2	22 655	223 58	162 13	9X 403	02 14 1	3 7	02 690	183 27	176 13	88 303	97 10 1
Erfurt	5 3	03 855	223 48	172 13	7X 300	5 7	22 864	203 58	150 13	8X 303	92 14 1	0 0	01 890	162 03	186 16	73 601	99 08 1
Magdeburg	6 2	22 748	182 58	168 12	6X 801	6 X	52 538	182 38	166 13	9X 701	02 14 1	5 7	02 654	183 56	179 15	7X 201	91 09 0
Berlin	8 X	03 768	182 28	165 13	6X 202	6 2	58 646	181 58	168 12	8X 401	95 14 1	0 3	02 790	162 25	186 14	8X 302	93 10 1
Dresden	8 2	03 755	242 28	173 13	6X 301	5 3	61 654	000 58	177 15	7X 103	97 13 1	1 4	05 553	121 44	121 17	60 302	01 11 0
Grünberg i. Schl.	6 X	51 538	202 48	179 12	7X 703	6 X	62 648	162 58	179 11	8X 300	92 12 1	5 X	41 437	202 37	202 13	9X 305	92 09 1
Breslau	6 2	52 647	181 48	189 12	7X 602	5 3	03 764	000 15	189 11	7X 300	97 14 1	1 [illegible]	01 661	000 01	206 14	81 107	01 09 1
Essen	6 X	22 628	202 58	162 13	9X 302	1 7	02 762	182 34	166 15	76 302	92 16 1	0 7	02 790	144 25	166 13	88 301	00 09 0
Mirow	5 0	02 857	301 17	170 12	60 300	5 X	03 728	162 58	170 10	8X 300	97 14 0	5 X	03 738	162 18	170 12	9X 3XX	02 10 1
Hof	6 2	03 735	202 28	183 11	9X 302	6 2	51 635	202 28	194 10	9X 302	00 11 1	7 3	05 653	141 25	201 13	98 104	00 08 1
Gleiwitz	2 X	02 765	203 15	173 15	6X 807	9 0	02 755	261 15	189 13	50 303	97 17 1	5 2	05 563	000 28	212 11	7X 205	00 07 1
Frankfurt am Main	6 2	25 644	182 78	181 16	8X 600	5 3	02 863	181 15	181 17	78 300	93 17 0	X X	46 009	000 39	197 10	2X 304	00 06 1
Karlsruhe	5 1	21 755	222 48	195 15	8X 302	4 7	02 864	221 15	186 17	79 301	97 13 1	0 1	02 790	221 15	195 12	86 304	00 05 1
Friedrichshafen	5 2	03 865	123 28	211 13	8X 801	3 3	02 971	142 14	173 14	76 300	96 16 1	0 1	01 820	000 01	217 10	80 304	00 06 0
Tölz	6 2	22 745	232 58	195 12	9X 300	6 2	03 756	000 28	197 14	8X 301	93 14 1	0 1	05 690	081 03	204 13	82 203	91 05 0
München	8 7	02 855	264 17	202 15	6X 700	6 7	61 755	262 57	211 13	9X 402	01 15 1	0 7	03 691	181 15	212 12	75 102	96 06 1
[illegible]berg i. T. 801	X X	67 109	243 59	9030 08	9X 305	6 3	02 535	262 56	9137 10	9X 300	03 10 1	0 0	04 701	203 04	9139 11	72 302	00 09 1
Kahler Asten 850	X X	67 0X9	205 59	9015 08	9X 302	X X	46 129	254 59	[illegible] 08	9X 401	07 08 1	X X	46 1X9	205 39	9022 08	9X 401	00 05 0
Wasserkuppe 926	X X	46 009	205 39	9029 07	9X 301	X X	46 209	205 39	[illegible]	9X 401	02 09 2	5 X	44 209	185 39	9039 09	9X 300	00 07 1
Brocken 1153	X X	46 009	206 39	9000 04	9X 301	X X	46 009	226 59	9012 06	9X 302	02 06 1	X X	44 109	185 59	9024 06	9X 300	03 05 1
Fichtelberg 1213	5 X	03 618	243 38	9031 04	8X 304	X X	67 [illegible]	242 38	[illegible]	9X 302	01 08 1	5 [illegible]	49 404	223 35	[illegible] 07	90 308	01 05 1
Schneekoppe 1610 m	X X	48 009	204 39	7895 00	9X 404	X X	48 009	205 02	7024 01	9X 303	02 01 6	0 3	22 916	284 36	8055 04	8X 307	00 [illegible] 6
Feldberg, Schw. 1497	X X	46 009	224 49	9066 06	9X 302	X X	49 006	223 36	9056 07	9X 200	95 08 3	0 0	21 942	202 13	9050 08	48 301	00 03 1
Zugspitze 2962 m	X X	77 009	286 69	7070 63	9X 207	X X	77 209	286 61	7079 53	9X 202	02 52 9	0 4	02 953	283 34	7096 56	96 403	00 56 9

Deutsche Küstenorte ° und Feuerschiffe †	Gestern 14h MEZ. $C_L C_M$	ww VhN_L	DDF WN	BBB TT	U C_H abb	Gestern 19h MEZ. $C_L C_M$	ww VhN_L	DDF WN	BBB TT	U C_H abb	R_2R_2 S V_s E° / t_d K d†	Heute 8h MEZ. $C_L C_M$	ww VhN_L	DDF WN	BBB TT	U C_H abb	R_1R_1 S V_s E° / t_d K d†
Borkumriff †	6 X	67 448	141 58	XXX↓ 10	9X 808	X X	52 553	223 48	XXX↓ 10	9X 301	03 31 8	5 3	05 554	183 28	XXX↓ 11	9X 305	00 21 5
Borkum °	6 X	52 648	163 56	10128 11	9X 603	3 X	05 548	224 28	10135 12	8X 103	03 25 1	5 2	05 534	185 28	10120 12	9X 300	97 35 0
Außenjade †	6 X	62 748	141 48	XXX↓ 10	0X 803	6 X	51 553	242 22	XXX↓ 10	0X 302	XX 21 7	4 7	03 648	183 28	XXX↓ 11	0X 300	00 21 7
Cuxhaven °	4 X	64 448	141 58	151 13	XX 802	4 0	57 338	201 48	146 13	X0 803	XX 03 1	4 0	05 548	183 28	146 14	X0 302	XX 45 0
Elbe I †	6 X	62 658	161 58	XXX↓ 10	9X 300	6 0	51 558	221 48	XXX↓ 10	90 300	91 30 0	0 2	05 566	203 26	XXX↓ 10	90 300	01 31 5
Helgoland °	6 X	62 638	122 58	141 10	9X 202	X X	57 0X9	182 59	136 10	9X 300	XX X0 1	6 X	05 538	183 78	127 10	9X 305	XX 25 1
Amrumbank †	5 X	51 768	141 48	XXX↓ 10	9X 300	X X	54 409	122 49	XXX↓ 09	9X 801	01 16 X	5 X	03 878	204 28	XXX↓ 10	9X 300	02 33 5
List °	1 2	03 754	162 18	133 12	6X 300	5 X	62 548	122 58	150 10	8X 300	01 2X 1	5 0	03 768	205 58	109 11	8X 500	06 26 2
Bülk °	5 X	05 648	084 28	146 11	XX 601	5 X	03 648	223 28	150 10	XX 300	92 16 1	0 2	05 690	184 28	137 12	XX 102	03 26 1
Marienleuchte °	5 X	03 648	102 28	XXX 12	0X 300	5 X	03 648	121 28	XXX 10	0X 300	97 1[illegible] 0	4 X	03 638	142 28	XXX 10	0X 801	03 16 1
Fehmarnbelt †	5 X	03 668	102 28	160 12	6X 301	5 0	03 668	162 28	157 10	8X 801	XX 30 0	5 X	05 568	162 58	151 10	2X 201	XX 20 0
Warnemünde °	2 2	05 765	321 26	151 10	83 801	5 X	22 453	161 58	155 1[illegible]	8X 401	97 06 1	5 X	02 642	163 27	138 13	9X 407	97 06 1
Arkona °	0 X	01 690	242 04	157 11	7X 303	0 6	05 690	123 17	163 08	3X 301	00 02 0	6 X	67 229	425 38	163 09	9X 300	01 05 1
Adlergrund †	2 4	05 756	201 26	153 09	8X 303							6 X	54 458	161 38	164 08	9X 303	W.Temp. 6°
Rügenwaldermünde	9 8	02 654	222 15	166 12	73 601	7 5	02 654	000 15	168 11	53 302	00 [illegible] 0	1 1	05 562	122 17	183 10	9X 300	00 05 0
Memel °												4 0	01 652	122 12	211 11	60 201	00 16 0

Deutsche Küstenorte ° und Feuerschiffe †	Gestern 17h MEZ. $C_L C_M$	ww VhN_L	DDF WN	BBB TT	U C_H abb	Heute 2h MEZ. $C_L C_M$	ww VhN_L	DDF WN	BBB TT	U C_H abb		Heute 11h MEZ. $C_L C_M$	ww VhN_L	DDF WN	BBB TT	U C_H abb	
Borkumriff †	6 3	03 654	202 58	XXX↓ 10	9X 505	X X	03 8X8	183 28	XXX↓ 10	9X 801		6 X	02 756	182 76	XXX↓ 11	9X 704	
Borkum °	3 X	03 658	223 48	10131 12	9X 301	X X	02 8X5	185 25	10127 10	9X 603		5 2	03 744	185 28	10127 14	8X 203	
Außenjade †	6 X	52 538	161 58	XXX↓ 10	8X 801				XXX↓			5 7	03 658	182 28	XXX↓ 14	8X 300	
Wilhelmshaven °	6 X	54 428	162 48	130 11	9X 801	X X	03 6X8	182 28	133 11	9X 300		7 0	03 648	182 28	147 15	70 303	
Cuxhaven °				XX		X X	03 7X8	181 18	151 11	XX 801	XX 07 1	0 2	03 668	182 28	146 17	X0 300	XX 11 6
Elbe I †	6 X	51 558	141 48	XXX↓ 10	90 805				XXX↓			6 2	02 667	162 26	XXX↓ 12	80 305	
Helgoland °	X X	57 2X9	122 59	136 10	9X 803	X X	53 7X8	184 58	130 10	9X 805		5 X	05 537	164 27	130 11	9X 301	
Amrumbank †	5 X	51 768	121 48	XXX↓ 09	9X 804				XXX↓			5 X	03 678	183 28	XXX↓ 10	9X 301	
List °	5 0	03 868	161 28	133 10	9X 300	5 X	21 548	185 48	112 10	9X 803		6 0	61 438	205 58	111 11	9X 301	
Bülk °	5 X	22 748	223 58	150 12	XX 302							6 2	05 641	185 28	137 16	XX 300	
Marienleuchte °	6 X	62 648	122 28	XXX 10	0X 300							0 2	03 690	143 28	XXX 17	0X 802	
Fehmarnbelt †	5 X	03 668	162 28	159 10	8X 901												
Arkona °	0 7	05 690	081 04	162 09	81 303							0 7	05 635	475 16	162 09	82 300	
Adlergrund †	5 4	05 653	000 14	154 10	80 300							5 X	08 358	163 38	157 09	9X 805	W.Temp. 6°

Nachdruck und Verwendung für öffentliche Vorhersage verboten!

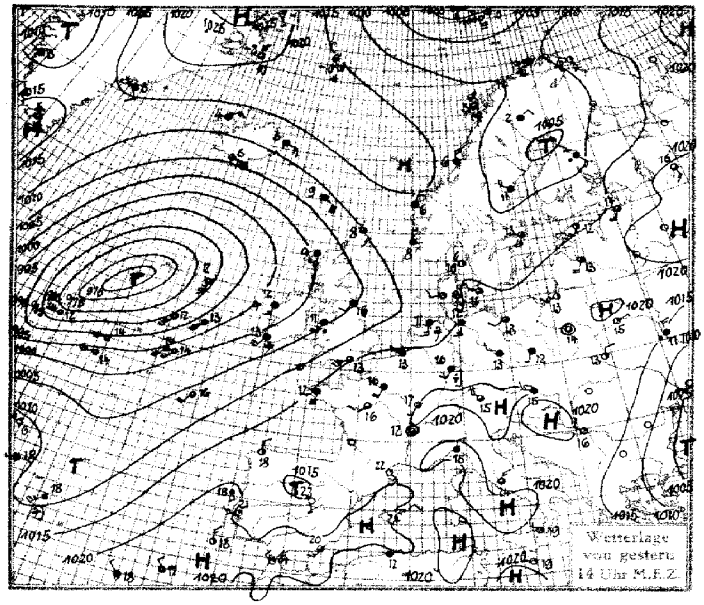

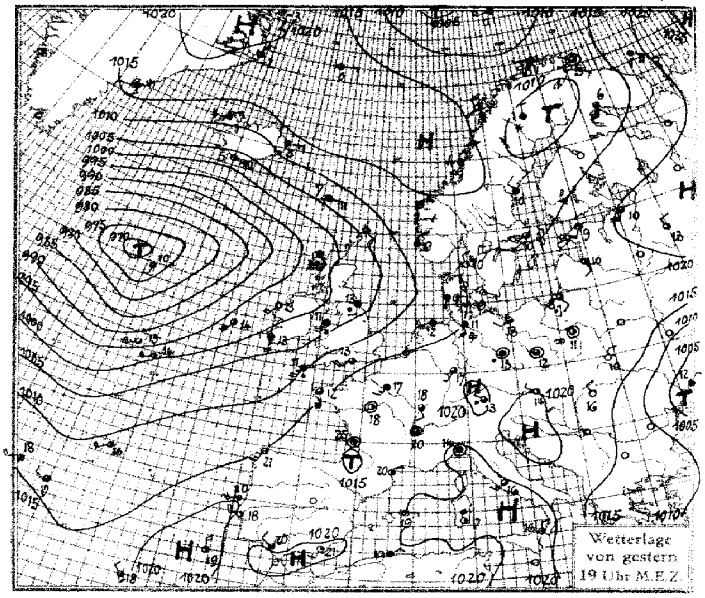

Luftdruck, Temperatur, Wind, Himmelszustand, Geographisches Halbkugelbild 12 Uhr M.E.Z.

SEEWARTE

Freitag, 13. Mai 1932

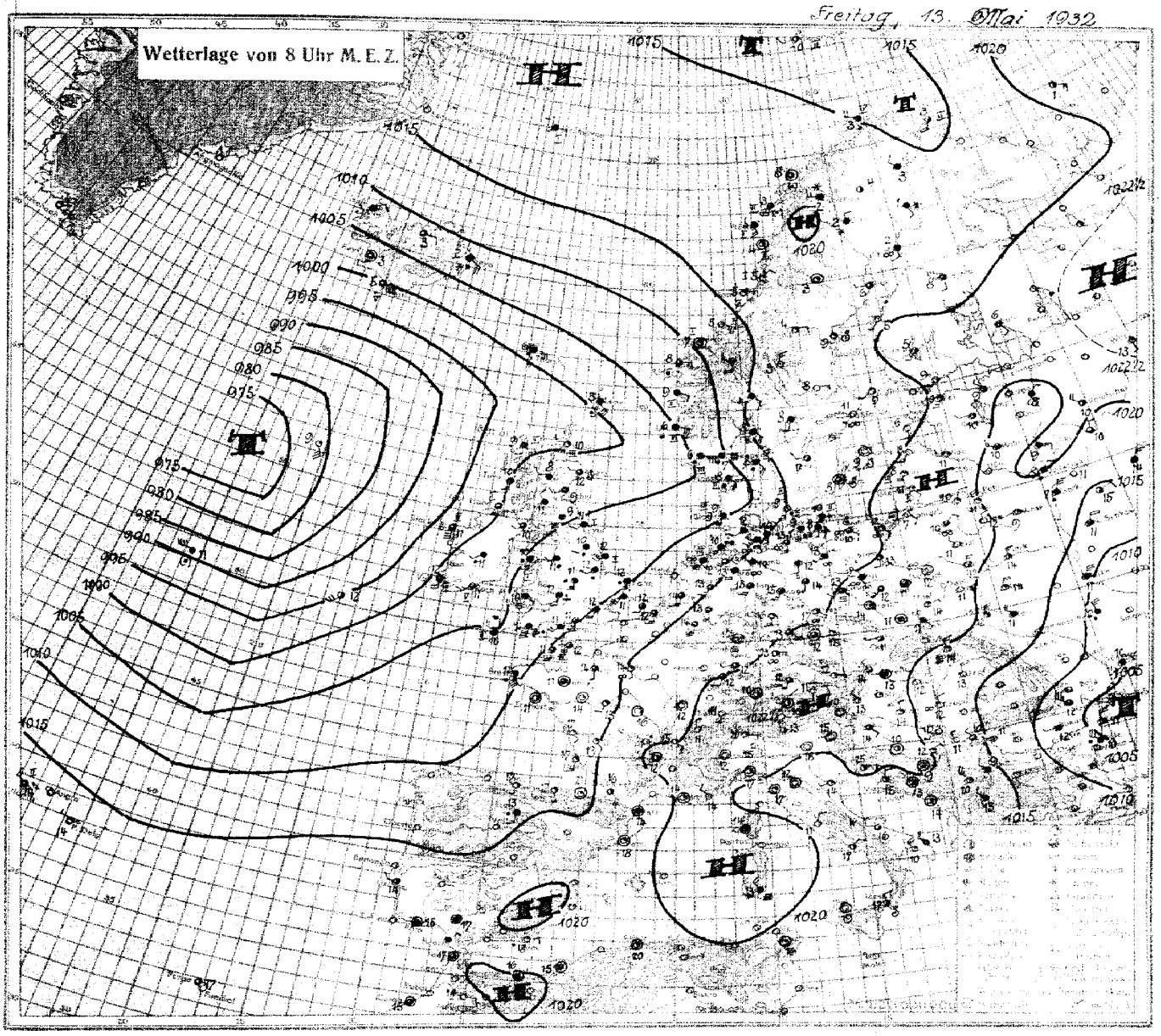

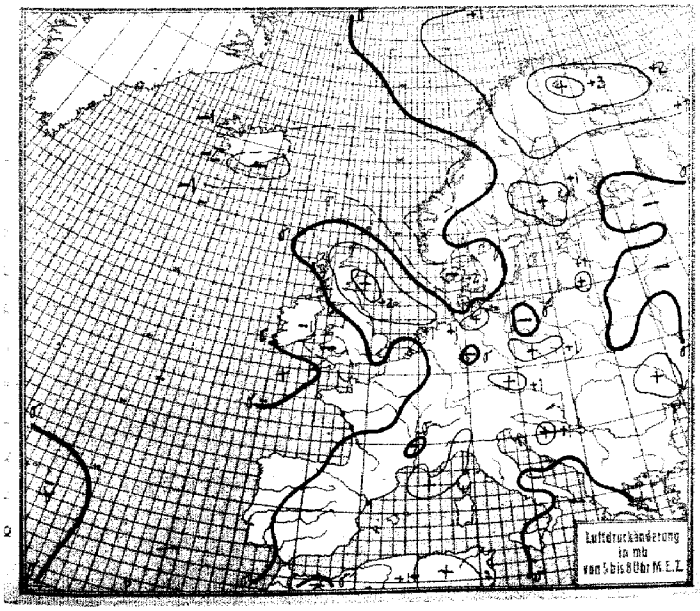

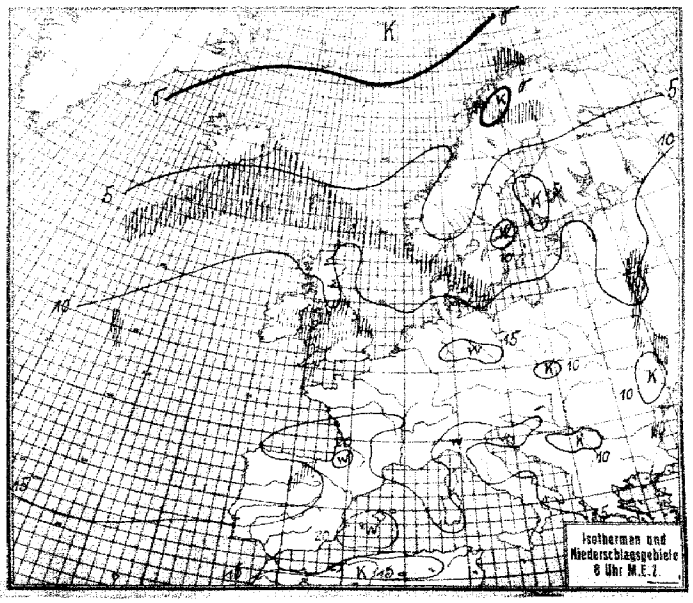

Freitag, den 13. Mai 1932

Erläuterung des Landschlüssels

C_L	C_M	ww	V	h	N_L	DD	F	W	N	BBB	TT	U	C_H	a	bb	RR	MM	mm	S	V_s	E
Untere Wolken	Mittlere Wolken	Wetter	Sicht	Wolkenhöhe	Bedeckungsgrad (untere Wolken)	Windrichtung	Windstärke	Wetterverlauf	Bedeckungsgrad (alle Wolken)	Luftdruck (mb)	Lufttemperatur (° C)	Relative Feuchte	Obere Wolken	Art der Druckänderung i. d. letzten 3 Stunden	und Betrag	Niederschlagsmenge (mm)	Höchsttemperatur	Tiefsttemperatur	Seegang	Sicht nach See	Erdbodenzustand

Auslandorte, Küstenorte ○	Gestern 14h MEZ. C_LC_M	ww Vh N_L	DDF WN	BBB TT	U C_H abb	Gestern 19h MEZ. C_LC_M	ww Vh N_L	DDF WN	BBB TT	U C_M abb	R_2R_2 MM s V_s° E	Heute 8h MEZ. C_LC_M	ww Vh N_L	DDF WN	BBB TT	U C_H abb	R_1R_1 mm s V_s° E
Thorshavn	60	03 728	106 28	10080 09	80 807	60	62 738	106 28	10060 07	9x 803	93 47 1	60	64 728	106 58	10092 06	90 803	10 47 1
Reykjavik	9x	02 954	043 15	084 08	4x 808	9x	02 975	041 15	056 09	3x 808	00 xx 0	1x	02 xx5	000 15	028 03	xx 808	–
Isafjord	02	02 x90	043 14	132 04	xx 300	02	02 x90	043 14	118 04	xx 808	–	02	03 xx8	042 28	088 03	xx 803	–
Acureyrie	5x	02 xx6	082 16	122 06	xx 803	5x	02 xx6	085 16	100 05	xx 808	–	5x	02 xx6	082 16	088 03	xx 803	–
Seydisfjord	5x	03 xx8	103 28	103 03	xx 808	5x	03 xx8	083 28	132 03	xx 803	–	6x	68 xx8	104 78	079 02	xx 808	–
Westmannö	1x	02 xx5	089 05	062 05	xx 708	02	01 x90	089 14	024 05	xx 710	–	6x	81 xx6	089 56	9991 05	xx 810	–
Aberdeen	6x	62 538	135 58	054 07	9x 707							00	02 890	241 16	10049 12	78 240	09 09 1
Malin Head	61	61 645	182 27	9986 14	90 603	91	95 636	161 58	976 12	90 502	11 06 1	57	02 744	164 26	9995 11	90 903	01 17 0
Tynemouth	90	02 756	182 56	10044 16	70 803	60	61 648	162 58	10029 13	90 803	08 16 1	60	03 648	202 28	10054 11	80 306	02 16 1
Croydon	77	02 755	165 27	147 13	7x 206	53	01 763	195 14	130 15	60 703	00 57 1	52	03 736	174 58	107 12	8x 701	97 53 1
Lerwick	57	02 845	133 17	097 08	70 702	50	02 847	124 17	079 07	70 706	00 xx 0	52	22 634	125 58	004 08	90 200	08 xx 1
Valentia	6x	54 628	174 58	001 13	9x 702	5x	02 845	164 45	023 13	8x 205	05 38 1	9x	02 736	154 76	010 12	9x 701	91 37 1
Guernsey	78	02 754	165 15	156 15	70 905	50	01 764	203 14	146 14	80 605	00 38 0	83	02 754	164 75	112 14	90 502	97 37 0
Stornoway	52	63 734	141 78	9998 09	90 602	52	22 725	121 58	9974 10	90 607	02 17 1	57	03 725	162 18	9992 09	90 203	93 27 1
Holyhead	6x	62 518	175 58	10058 11	9x 703	6x	62 618	185 58	10042 11	9x 707	12 25 1	62	61 845	163 58	10058 10	90 703	05 17 1
Yarmouth	40	02 656	194 46	111 15	70 200	40	02 656	182 16	107 16	70 200	97 26 0	6x	64 648	153 58	097 12	9x 203	94 36 1
Blacksod	02	50 690	163 48	9978 12	90 704	70	01 834	204 14	9988 13	70 403	97 38 0	80	14 815	166 75	9982 11	90 803	01 48 1
Scilly						6x	64 548	185 58	10084 11	9x 703	02 45 1	50	02 746	202 56	10027 10	90 902	02 17 1
Myggbukta	00	01 970	121 32	242 51	78 205	00	01 970	123 61	225 53	81 806	00 x9 4						
Jan Mayen	52	72 744	285 64	149 50	9x 803	7x	02 945	081 25	165 00	7x 303	97 19 1	5x	03 858	072 28	179 51	7x 801	00 18 3
Longyearbyen ○	5x	72 438	146 68	086 54	5x 811	5x	71 538	124 68	062 52	5x 805	97 xx 8	5x	03 838	123 28	109 51	4x 706	00 xx 8
Bäreninsel	xx	44 2x9	214 59	008 00	9x 404	6x	03 854	224 28	067 00	8x 316	01 48 3	53	02 963	212 24	134 50	79 305	00 29 9
Vardö	70	01 932	141 02	112 06	70 219	53	02 945	000 05	118 05	80 204	00 09 9	58	02 943	174 24	126 03	93 308	96 29 9
Ingöy	84	03 964	213 58	092 04	8x 315	85	03 464	231 58	118 03	8x 309	97 39 6	52	61 425	254 78	152 03	9x 307	02 44 6
Andenes	84	02 965	303 76	106 04	76 308	8x	03 968	303 28	139 03	7x 308	91 39 0	80	10 966	000 66	181 03	80 305	0x 08 1
Röst	51	10 754	286 26	125 03	7x 209	50	01 953	284 74	157 03	54 208	97 39 1	52	03 955	143 28	187 04	6x 202	00 19 0
Nordöyan	5x	02 957	323 07	132 06	50 305	80	05 944	322 04	161 04	70 302	00 29 0	20	05 951	083 01	168 05	50 802	00 29 0
Ona ○	10	01 961	011 01	151 06	60 304	00	00 900	053 00	151 06	70 300	00 19 0	00	01 990	0x3 03	109 07	65 705	00 19 0
Krakenes	10	01 961	013 01	137 06	70 304	04	01 990	043 01	136 07	61 804	00 39 1	01	02 980	083 25	085 08	50 807	00 29 1
Utsira	25	01 972	311 04	128 08	62 101	00	01 990	021 04	119 09	59 803	00 29 0	8x	62 868	096 58	039 06	8x 605	08 38 1
Lista	15	02 961	254 05	127 09	61 303	14	01 961	203 03	131 08	75 001	00 19 0	6x	64 738	087 58	058 06	9x 704	11 37 1
Ferder	30	01 962	260 02	125 12	43 306	30	01 962	211 02	141 10	70 305	00 19 0	5x	03 968	123 08	150 08	7x 200	00 29 0
Svandalsflona	00	00 990	000 00	8993 51	50 302	40	01 932	000 02	9000 01	50 302	00 xx 3	60	74 408	087 68	8961 51	90 905	95 52 4
Haparanda	5x	02 9x7	281 27	10050 06	7x 206	6x	02 9x7	201 27	10093 02	9x 313	00 07 1	5x	05 7x8	162 68	10180 02	8x 209	01 00 1
Jönköping	96	25 953	323 75	141 07	72 309	78	02 964	282 24	155 09	6x 402	95 11 1	0x	02 886	242 76	171 07	7x 602	92 00 1
Wisby	24	01 9x2	204 13	133 11	53 305	04	01 9x0	243 03	153 08	73 305	00 29 0	00	00 990	000 00	189 09	70 304	00 09 0
Stensele	51	02 967	242 27	075 05	50 312	51	02 966	282 16	104 04	60 312	00 06 0	10	01 973	000 13	163 03	60 301	00 51 0
Härnösand	10	02 944	264 15	087 11	32 311	70	02 965	282 15	127 10	30 313	00 09 0	70	01 961	322 01	183 09	40 305	00 09 0
Stockholm	30	02 864	164 14	114 13	50 307	49	25 864	203 55	146 10	6x 310	97 13 0	00	05 790	201 10	185 11	60 303	00 04 0
Gällivare	5x	60 408	042 68	067 02	7x 307	5x	72 528	321 68	095 01	8x 310	04 03 8	5x	72 528	322 68	181 02	6x 308	94 00 8
Kopenhagen	86	02 754	242 15	155 11	70 300	07	01 790	101 13	163 09	93 304	00 7x 0	60	67 309	163 59	156 09	90 607	04 23 1
Skagen	10	01 862	263 02	131 10	70 304	13	01 862	292 03	190 10	70 306	00 28 0	60	60 658	124 18	127 08	80 807	94 46 1
Hanstholm ○	10	01 862	222 02	131 09	70 304	10	01 862	301 02	132 08	70 300	00 18 0	60	64 558	124 58	070 08	80 812	08 25 1
Helsingfors ○	10	01 862	165 02	142 12	60 311							10	01 812	202 02	206 09	60 301	00 03 0
Sortavala	26	02 963	164 14	175 09	53 304							02	02 962	141 14	214 06	88 300	00 01 1
Wasa	50	03 448	204 28	085 06	50 307							00	00 890	202 00	197 05	50 303	00 00 1
Enare	01	01 8x0	140 13	078 07	50 105							40	03 6x8	282 28	162 03	70 317	63 54 9
Dorpat	80	02 665	183 15	159 13	58 308	23	01 664	202 54	187 08	80 105	02 14 1	13	01 763	241 14	206 10	68 300	00 03 0
Filsand	70	01 863	183 13	134 00	80 309	10	01 862	163 12	175 05	80 311	00 06 0	00	00 790	162 00	197 06	80 302	00 04 0
Riga	9x	10 757	184 17	172 13	4x 307	90	01 743	142 43	136 10	70 300	91 14 0	1x	01 753	261 13	213 11	6x 303	00 05 0
Malnava	40	02 764	164 25	126 13	50 303	40	01 764	162 03	173 10	60 300	00 14 0	5x	02 666	263 46	186 10	7x 300	92 04 0
Kowno												40	01 553	022 73	219 10	70 207	01 04 1
Warschau	42	02 663	000 15	177 14	50 603	07	25 390	000 54	186 11	80 300	02 15 1	00	05 690	000 00	211 12	70 403	00 06 0
Krakau	40	02 664	242 04	189 16	30 804	90	02 646	161 16	191 13	50 402	00 17 0	50	05 568	120 38	217 11	70 300	00 03 0
Lemberg	70	02 654	022 14	194 13	90 802	00	00 690	022 10	191 10	60 300	00 14 0	01	01 690	354 14	187 12	55 300	00 02 1
Pinsk	04	01 670	061 13	198 15	48 802							00	01 600	322 03	187 14	54 300	00 07 0
Rochefort						00	02 690	203 24	162 17	99 400	00 11 0	04	01 890	121 02	137 17	90 804	00 09 0
Socoa												00	01 790	141 03	148 17	83 300	00 13 0
Le Bourget	62	03 644	184 28	189 16	7x 700	05	03 790	183 28	175 17	7x 802	00 18 1	04	05 590	142 03	155 14	89 601	00 07 1
Lyon	24	02 662	000 26	199 20	59 607	27	02 961	000 27	185 20	64 701	00 22 0	00	01 990	123 23	194 15	74 101	00 08 0
Brest	5x	03 748	166 28	149 12	9x 700	54	02 724	477 25	135 12	9x 803	00 12 0	9x	65 748	477 58	097 11	9x 802	97 11 1
Perpignan	20	01 862	123 33	191 22	42 703	20	02 862	041 04	179 20	54 703	00 24 0	5x	03 738	000 18	195 14	8x 204	00 12 0
Le Talut	85	02 732	163 27	189 13	9x 800	05	02 790	133 25	174 13	80 803	00 13 0	89	02 674	000 24	149 11	9x 602	00 10 1
Tours	10	02 752	202 26	187 16	63 707	08	01 790	000 04	169 18	63 804	00 19 0	04	01 790	182 02	146 13	83 703	00 09 1
Le Havre	84	02 752	242 24	182 14	88 209	04	01 790	182 22	163 16	60 604	00 16 0						
Marseille	10	02 851	165 25	193 20	52 801	00	02 890	163 25	193 16	74 500	00 20 0	00	05 790	000 03	202 14	83 105	00 08 0
Helder ○	5x	03 638	205 58	127 11	9x 601	xx	03 658	205 28	128 10	8x 300	02 26 x						
Vlissingen ○	7x	03 748	244 18	154 13	7x 401							5x	02 667	163 17	132 12	9x 900	00 16 0
De Bilt	75	02 744	224 57	146 16	7x 300							79	02 784	183 15	139 14	89 100	00 11 0
Zürich	8x	05 868	201 58	199 14	7x 401	84	05 762	201 13	199 16	65 802	94 18 0						
Bern	80	02 865	302 25	185 18	54 902	25	01 861	320 12	190 21	59 702	00 22 0	00	00 990	160 00	206 11	70 303	00 08 0
Säntis						xx	44 209	246 39	xxx 02	9x 302	02 01 3	54	01 9xx	226 32	xxx 03	25 301	00 52 9
Wien	87	02 864	243 25	203 15	5x 605	52	02 773	261 24	190 14	61 303	92 16 0	50	02 866	281 56	218 14	70 305	97 11 0
Klagenfurt												00	00 990	000 00	223 10	90 303	00 03 0
Innsbruck												03	01 990	000 03	240 10	89 300	02 09 1
Budapest	20	01 884	262 14	189 17	30 803	04	01 790	262 01	189 15	40 704	00 19 0	–	–	– 10	195 12	70 304	00 08 0
Fünfkirchen						53	02 764	321 16	195 16	4x 802	00 19 0	03	01 780	657 13	205 15	50 303	00 09 0
Debreczin						00	00 890	282 00	176 16	30 602	00 18 1	00	00 890	654 00	173 13	40 300	00 07 1
Prag	–	–	222 48	183 14	5x 201	5x	05 580	201 28	190 14	6x 102	00 14 0	xx	01 661	221 02	207 15	71 203	97 09 [illegible]
Olmütz	50	02 757	222 27	188 13	50 801	50	01 763	000 13	187 13	60 300	00 15 1	50	02 766	241 26	208 11	80 302	00 08 1

Freitag, den 13. Mai 1932

Auslandorte	Gestern 14h MEZ. ww VhN_L	DDFWN	BBB TT	Gestern 19h MEZ. ww VhN_L	DDFWN	BBB TT	Heute 8h MEZ. ww VhN_L	DDFWN	BBB TT
Madrid	00 790	141 00	10151 27						
Almeria	02 861	183 27	218 20	01 990	182 13	10 203 21	01 841	062 01	10197 18
Mahon	01 890	042 03	199 24	01 890	081 01	198 19			
La Coruña	02 754	322 14	171 18	0X 690	183 14	150 21			
S. Fernando	00 690	162 10	211 20	02 7X2	282 14	198 20	03 760	041 08	177 10
Teneriffa	02 852	083 14	219 23	02 963	042 14	206 22			
Kap Juby	02 794	323 14	167 17	01 790	322 03	165 17			
Rio de Oro	00 790	328 00	185 20	00 790	327 00	153 20			
Oporto	02 690	241 16	195 16	01 790	242 03	172 16			
Lissabon	01 690	223 03	194 21	01 690	244 03	187 18	02 790	242 06	187 14
Fraya (Kap Verd.)									
S. Vicente									
Pargo	03 862	281 28	211 18	02 7X5	281 25	199 18	02 650	XXX 24	185 17
Pt. Delgada (Azoren)				02 865	262 95	140 17	01 853	261 53	175 14
Horta	01 753	223 54	130 18	01 X62	204 02	142 18	02 766	263 56	178 14
~~Padua~~ Mailand	03 [illegible]	[illegible]	[illegible]	03 785	121 28	175 20	0? 590	121 00	213 15
Genua	03 690	022 28	215 15	03 690	000 28	205 14	01 890	000 03	310 17
Florenz	02 690	281 15	191 21	02 690	000 25	191 21	00 690	000 10	198 12
Rom	02 772	023 05	190 22	02 890	203 05	201 16	00 790	022 00	197 11
Terranova	02 863	414 14	206 21	02 761	083 25	203 18			

Auslandorte	Gestern 14h MEZ. ww VhN_L	DDFWN	BBB TT	Gestern 19h MEZ. ww VhN_L	DDFWN	BBB TT	Heute 8h MEZ. ww VhN_L	DDFWN	BBB TT
Messina	01 872	262 02	10193 19	02 890	022 04	10202 16	02 764	122 15	10187 17
Tarent	01 690	304 03	186 18	01 790	303 04	182 17	01 665	614 13	181 10
Malta	01 851	1X1 13	192 19						
Belgrad	01 863	262 03	189 16				00 890	301 00	181 11
Üsküb	02 767	283 17	157 17	01 865	282 12	165 14	03 668	282 28	159 13
Split	01 873	204 03	189 20				01 862	322 14	186 15
Bukarest							03 648	241 58	089 12
Sofia									
Archangelsk									
Marotschkin S.									
Leningrad	02 864	515 16	171 14	10 866	184 16	204 10			
Ust Zylma	02 790	122 28	210 07	10 548	152 28	135 05	08 408	161 38	238 04
Moskau	02 X64	124 16	207 19				03 X88	061 28	191 11
Astrachan	01 782	103 04	093 26	02 784	102 05	090 22	0? 690	435 03	103 23
Kijew	64 657	323 58	163 11				33 648	355 58	106 11
Odessa				03 6X8	041 58	027 12	03 618	061 28	057 10
Swerdlowsk	02 657	162 27	199 16						
Rabat	00 890	122 10	209 22	00 890	000 00	197 19			
Algier	05 590	— 28	193 19	03 790	042 28	197 19	01 753	000 23	190 20
Tunis	01 851	026 13	19X 20	01 851	023 13	198 17	10 752	000 13	193 16

Beobachtungen von Nordamerika und Grönland 2h MEZ.

Wetter ww · Windrichtung DD · Windstärke F · Luftdruck (mb) BB · Lufttemperatur (°C) TT

Ort	ww DDF	BB TT	Ort	ww DDF	BB TT	Ort	ww DDF	BB TT	Ort	ww DDF	BB TT	Ort	ww DDF	BB TT	Ort	ww DDF	BB TT
Tatoosh J.	02 243	10 21 11	Dodge City	00 163	10 17 26	Key West	01 282	10 15 26	Dutch Harbor	60 083	10 04 0?	Winnipeg	01 242	10 17 21	Nottingham J.	02 083	10 06 00
Roseburg	00 323	16 24	Corpus Christi	02 123	19 26	Charleston	00 343	10 22	Tanana	01 242	12 0?	White River	00 202	15 16	Resolution J.	02 242	10 53
San Francisco	00 203	15 14	Duluth	01 322	14 16	Hatteras	02 243	06 20	Cordova	01 242	09 11	Doucet	01 042	14 19	Bermuda	02 164	15 21
San Diego	02 243	15 17	St. Joseph	00 202	17 26	Washington	60 043	09 10	Juneau	60 124	12 07	Father Point	01 242	10 13	Julianehaab		
Flagstaff	00 122	13 XX	Little Rock	00 283	17 26	Scranton	02 000	10 17	Aklavik	01 000	13 00	Chatham	10 042	12 12	Godthaab		
Helena	00 243	10 28	NewOrleans	00 242	16 26	Nantucket	02 045	10 08	Ft. Simpson	02 322	12 08	Halifax	00 122	15 06	Godhavn		
Salt Lake C.	01 283	13 26	Chicago	01 042	19 XX	Portland	00 162	14 09	Prince Rupert	02 122	15 08	Sydney	02 202	17 18	Angmagsalik		
Denver	00 323	15 24	Cleveland	01 283	15 10	Eastport	00 202	14 08	Edmonton	01 283	06 21	Cap Race	00 244	23 02	Miles City		
El Paso	00 043	15 24	Nashville	00 283	18 17	Honolulu	00 083	17 23	Medicine Hat	00 203	07 28	Harrington	02 203	13 06	[illegible]		
Bismarck	00 163	13 26	Jacksonville	00 243	12 24	Nome	01 203	16 53	The Pas	00 1?3	03 25	[illegible]			Montreal		

12. Mai 1932 Schiffsmeldungen 13. Mai 1932

Erläuterung des Schiffsschlüssels.	Wochentag	Erdoktant	Breite (Süd unterstr.)	Länge (Ost unterstr.)	Zeit (MEZ.)	Windrichtung	Windstärke	Wetter	Luftdruck (mb)	Sicht	Lufttemperatur (°C)	Kennzahl	Untere Wolken	Mittlere Wolken	Obere Wolken	Bedeckungsgrad (alle Wolken)	Unterschied zw. Luft- u. Wassertemperatur	Dünung	Richtung der Dünung	Wetterverlauf	Bedeckungsgrad (untere Wolken)	Kurs des Schiffes	Geschwindigkeit des Schiffes	Art der Druckänderung	Druckänderung i. d. letzten 3 Stunden und Betrag
	P	Q	LLL	lll	ZZ	DD	F	ww	BB	V	TT	3	C_L	C_M	C_H	N	t_d	K	d	W	N_L	d_s	f	a	bb

Schiffsname	P Q LLL	lll ZZ	DDF ww	BB V TT	3 C_L C_M C_H N	t_d K d W N_L	d_s f a bb
Berlin	50425	46107	29503	18807	3 8XX8	95828	661?0
CapArcona	50294	15513	01302	22820	3 8005	20025	-
Gen.v.Steuben	50519	16613	18701	92813	3 0503	34500	26309
Berlin	50429	48113	31402	24804	3 5XX6	64826	66220
Europa	50402	70713	04503	13708	3 32X8	42274	-
St.Louis	50517	20013	18802	85612	3 6495	38523	65804
Milwaukee	50489	25213	23710	92714	3 8005	27625	16309
Alb.Ballin	50415	58013	08302	21812	3 5107	89916	67805
S.Cordoba	50151	25713	04505	16624	3 01X5	64120	85305
Alb.Ballin	50415	60619	06553	15513	3 5008	29948	67827
Milwaukee	50493	22919	22702	93713	3 4XX6	54616	16305
Gen.v.Steuben	50524	14019	18601	96814	3 1003	42503	26305
St.Louis	50514	21719	20802	85712	3 6695	48524	65304
Berlin	50470	50219	14102	26807	3 77X7	61816	66303
	53550	07613	16403	14909	3 5XX8	50028	46300
	53555	05013	14421	12608	3 5108	42843	85707
	53692	42013	10502	16900	3 5505	30023	22110
	53367	18413	31401	18916	3 0053	63100	35906
	50491	18813	86561	99714	3 3403	37513	66610
	50546	17613	16780	85712	3 33X6	37525	26308
	50465	15713	18401	06716	3 2604	26523	15303
	50475	25813	23520	97814	3 3X15	47674	26303
	50243	17513	06302	21722	3 5007	32217	44304
	53377	09713	12201	21919	3 1412	20000	36000
	50406	08913	00002	20718	3 1326	22721	43X00
	50363	10813	32307	22718	3 4364	41812	53310
	50282	16213	28101	19719	3 7153	60012	54300
	50410	28313	26310	10816	3 7713	X5404	38004
	50365	24213	20521	09518	3 XXX9	35579	73807
	50449	35119	26525	08713	3 6405	74774	24000
	50402	09713	12101	23815	3 0554	64600	44304
	50397	00319	22406	20720	3 0000-	24600	53805
	50356	11319	32301	22719	3 7704	41813	53300
	50398	09319	24101	17721	3 0123	02610	53[illegible]
	50487	20819	20410	99814	3 4504	45514	5630?
	50546	24519	16202	73810	3 8515	35413	16304
	53567	05319	14402	11808	3 5707	40023	85?13
	53585	03019	14402	10808	3 53X7	62324	57810
	53698	41019	10403	18901	3 02X8	30020	?1305
	50392	29613	24501	13818	3 2003	24603	5?300

Schiffsname	P Q LLL	lll ZZ	DDF ww	BB V TT	3 C_L C_M C_H N	t_d K d W N_L	d_s f a bb
Cap Arcona	60330	13301	32201	20817	3 7484	31713	-
New York	60403	66601	07151	08614	3 8XX8	73228	27807
Europa	60402	63801	06603	10717	3 6XX8	74228	-
Milwaukee	60499	20501	20502	95712	3 8XX4	45624	16307
St.Louis	60508	23701	22603	85711	3 6578	68513	55401
Milwaukee	60501	16007	20601	95712	3 8004	54524	16304
St.Louis	60503	25707	24810	89711	3 9478	68526	55409
S.Cordoba	60186	24207	02401	17722	3 1013	64102	15305
	60556	22001	12125	76810	3 8435	69572	16206
	60562	20807	14501	79809	3 2013	65422	16310
	63581	05501	14764	09707	3 0208	54450	85901
	63609	02607	13403	05908	3 5XX8	51328	64602
	63572	01301	14564	00508	3 62X8	44365	57820
	60555	00907	20403	05609	3 5327	32425	57318
	60435	64101	10201	14908	3 0413	22400	56610
	60438	59501	08403	16805	3 5XX8	50018	26608
	63700	44707	10302	21901	3 2405	31011	23403
	60488	18407	20501	00854	3 1002	64572	26303
	60479	28507	26601	00851	3 3004	75714	26806
	60371	02107	00003	18658	3 4308	61728	34402
	60458	32007	26563	07712	3 8604	57673	24300
	63353	21001	08200	16914	3 0000	72100	35300
	63346	22807	28300	15915	3 0000	72100	35303
	60481	05607	16513	09712	3 5167	55675	15714
	60425	25601	26410	12815	3 8004	57714	15305
	60484	20901	22402	99711	3 3X15	67674	26305
	60454	33501	27301	08713	3 3704	74714	24000
	60468	06501	19402	13812	3 5167	55624	15707
	60421	38501	24302	18807	3 –	–	–
	60377	69101	12514	04721	3 –	–	–
	60438	41001	30680	16811	3 –	–	–
	60495	14501	16401	01712	3 –	–	–
	60411	56801	14660	17616	3 –	–	–
	60469	32001	28602	04811	3 –	–	–
	60436	43901	30610	16808	3 –	–	–
	60412	32601	24714	15713	3 –	–	–
	60361	31501	01301	21860	3 –	–	–
	60362	28901	04101	21862	3 –	–	–
	60362	33701	95225	20916	3 –	–	–
	60368	27201	284XX	18818	3 –	–	–

Witterungsübersicht.

Freitag, den 13. Mai 1932.

Der allgemeine Druckanstieg im Nordosten von Europa hat angehalten und die Hochdruckbrücke, die von Grönland nach Skandinavien führt, verstärkt. Die nordschwedische Zyklone hat sich sehr rasch aufgefüllt und besteht über dem Nordkap nur noch als Ausläufer ihrer nördlichen Neubildung, die als Hauptkern des Systems nordwestwärts an Spitzbergen vorbei zog.

Die tiefe atlantische Zyklone hat ihren Kern kaum ostwärts verlagert, nur durch ihren Ausläufer, der heute über die nördliche Nordsee und westliche Ostsee nach Norden schwenkt, vermochte sie ihren Einfluß weiter nach Europa hinein auszudehnen. Mit dem Ausläufer drang ein breiter Schub tropisch-maritimer Luftmassen nach Deutschland. In allen Höhenschichten trat Erwärmung ein, obwohl schon gestern teilweise sich die Warmluftmassen in größerer Höhe bemerkbar machten. Die Feuchtigkeit ist namentlich über Hamburg recht groß, bemerkenswert ist jedoch eine auffallend trokkene Schicht in 2000m, die sich auch über München und Darmstadt findet. Über Königsberg zeigt sich das Absinken der Luft im Hochdruckrücken durch allgemeine Austrocknung.

Über England vermischt sich maritime Luft polaren Ursprungs mit der tropischen Ursprungs. Temperaturunterschiede am Boden sind nicht vorhanden, da die schon sehr alte maritime Polarluft, die weit südwärts um die atlantische Zyklone geführt wurde, hohe Temperaturen angenommen hat. Doch dürfte das ausgedehnte Regengebiet dort mit Vorgängen im Grenzgebiet beider Luftmassen im Zusammenhang stehen, während das Regengebiet von Island bis zur westlichen Ostsee die Aufgleitzone der maritimen Warmluft darstellt.

Im Osten hält sich über dem Schwarzen Meer eine Depression, von der sich nach Norden eine scharfe stationäre Grenze zwischen südrussischer, aus der Gegend des Kaspisees stammenden Warmluft und westrussischer Luft polaren Ursprungs hinzieht. Ein schmaler Hochdruckrücken trennt dieses Tiefdruckgebiet vom atlantischen, ohne jedoch durch die beiderseitige Warmluftzufuhr abgebaut zu werden. Vielmehr wird es sich weiterhin verstärken, sodaß Deutschland im Grenzgebiet des kontinentalen Hochs und der atlantischen Zyklone verbleiben wird. Die süd- bis südwestliche Luftzufuhr bleibt bestehen und wird die Temperaturen rasch ansteigen lassen.

Roediger.

Höhenluft-Beobachtungen.

Ort Seehöhe (m)	Zeit (MEZ.)	Einheit	Höhen-Temperaturen und -Feuchtigkeiten															Bemerkungen
Hamburg 18	7,35	m	Boden	360	560	1570	2590	3930	4070	4950	5110	5220	5330	5450				Lokale Frühbeh. 400 m, äußerst starker ∞ bis 1900 mit 2/10 Str.u. auf Oberfläche am Wa.N-Horizont, 4/10 dünner Astr. von 3400-3900 m, lokal Astr. 4400-5000 m mit glatter Oberfläche, hier leichte Vereisung, 9/10 Ci. u. Cistr. am Horizont, bis 400 m u. im Astr. ab 4900 m Sicht 15 km.
		°C	13.6	11.6	11.3	4.2	0.5	-7.2	-7.2	-13.0	-12.8	-14.2	-13.9	-14.7				
		%	86	90	95	90	28	104	98	100	100	100	90	84				
		mb	1013	973	949	845	740	621	615	548	537	529	521	513				
Königsberg 28	8	m	Boden	500	2300	2500	3500	4200	4300	5100								1/4 bed., 4-10 km Sicht.
		°C	9.7	9.2	-4.0	-3.2	-4.7	-9.3	-8.8	-12.9								
		%	95	57	59	58	36	36	33	33								
		mb	1019	967	767	754	659	605	578	542								
Darmstadt 173	8	m	Boden	600	1400	1800	3100	3900	4000	5100	5200	5500						∞, 2-4 km Sicht.
		°C	13.0	14.3	9.3	9.7	2.2	-3.6	-3.3	-8.5	-8.5	-10.5						
		%	90	58	70	22	26	44	48	58	57	52						
		mb	998	949	865	828	698	637	629	542	536	519						
München 506	8	m	Boden	1000	1800	2300	2700	3900	4400	4500	5200							1/2 bed., 2-4 km Sicht.
		°C	11.5	10.8	4.7	5.3	2.8	-5.0	-6.3	-5.4	-8.0							
		%	79	62	85	28	47	68	68	62	42							
		mb	962	907	820	772	741	630	597	587	540							
Friedrichsh. 400	7	m	Boden	700	900	1300	1500	1900	3000	4400								≡, 0.5-1 km Sicht.
		°C	5.8	11.8	12.2	9.0	8.8	7.1	0.8	-4.9								
		%	98	98	75	75	50	16	16	16								
		mb	973	940	913	871	855	812	709	628								
		m																
		°C																
		%					Nachträge von gestern:											
		m																
Linköping –	8	m	200	500	1000	1500	2000	3000	5000									—
		°C	7	4	0	-4	-9	-17	-24									
		%	65	65	65	75	75	75	65									
		mb	973	937	893	837	784	684	597									
Duxford 30	8	m	200	500	1000	1500	2000	3500	3000	4000	5000							—
		°C	11	9	9	8	4	1	1	-7	-12							
		%	85	95	55	65	85	95	x	x	x							
		mb	986	950	899	845	795	748	703	619	545							

Höhenwinde.

Ort	Seehöhe (m)	Zeit (MEZ.)	0 7 T.	200 8 T.	500 9 T.	1000 10 T.	1500 11 T.	2000 12 T.	2500 13 T.	3000 14 T.	3500 15 T.	4000 16 T.	4500 17 T.	5000 18 T.	6 T. 19 T.
Wien 156	155	7	NNW	NNW	NNW	W2S	W2S								
			2	3	4	6	5								
Lemberg 320	320	5		N	NNE	NE2N	NNE	NNE							
				8	10	13	15	16							
Bialystok 143	143	6		NNW	NNW	NW	NW	NW2N		NNW					
				2	5	4	5	6		8					
Helsingfors 12	12	8	W	SW2N	SW	SW	SSW	SW		SW2N			4000 SW	5000 SW2N	
			3	4	6	5	5	6		7			6	9	
			6000 SW2N												
			8												
Königsberg 28	28	8	SE		SzE	S	SzW	NSW		NNW		WNW		NNW	14
			2		3	4	5	5		9		15		17	bed.
Fürth 302	302	7	SSE		SSE	S	SSW	W	NW			1/4 bed.			
			1		4	5	5	3	5			4-10 km		Sicht.	
Bremen 16	16	6	S		SSW	SSW	SSW	SW2W		WSW		7000 W2S		bed.	
			6		11	14	14	15		17		18	4-10 km.		

Ort	Seehöhe (m)	Zeit (MEZ.)	0 7 T.	200 8 T.	500 9 T.	1000 10 T.	1500 11 T.	2000 12 T.	2500 13 T.	3000 14 T.	3500 15 T.	4000 16 T.	4500 17 T.	5000 18 T.	6 T. 19 T.
Lindenberg 106	106	8	SSE		SSW	WSW		W		WNW		W2N		W2N	NW2N
			4		3	5		9		10		8		13	17
			6500 NW2N												
			15			1/2 bed.,	10	- 20	km	Sicht.					
Schkeuditz	49	8	SzW		SW	SW	SW2S	W2W		WNW		WNW		3/4	bed.
			3		5	7	7	6		10		10		4-10 km.	
Friedrichsh.	400	7	WNW			900 SW2N		1900 W		W2N		WNW		≡,	
			1			9		6		7		8		0,5-1 km	
Gleiwitz	247	8	ESE		S	NW2W		1600 NNW			∞,	2-4 km		Sicht.	
			1		1	1		4							
Stettin	3	8	SW		W2W	WNW	NW			bed.,					
			2		6	6	11			4-10 km					
Aachen	204	9	SSW		SW	SW2W		SW		SW		SW2W		1/2 bed.	
			6		10	11		12		18		16		20-50 km	
Frankf.M.	111	11	SE		SzW	SW		W2W		W2S					
			1		6	8		9		5					

Höhenwinde über See.

Schiff	Bestieck	Zeit (MEZ.)	0 7 T.	200 8 T.	500 9 T.	1000 10 T.	1500 11 T.	2000 12 T.	2500 13 T.	3000 14 T.	3500 15 T.	4000 16 T.	4500 17 T.	5000 18 T.	6 T. 19 T.
Cap Arcona	34,6 N 42,2 W	13.5.32 7	NW		600 WNW		1200 W	1800 WNW	2400 W	SW2W		3800 W			
			4		5		6	3	7	8		13			

Eisbericht Nr. 135 vom Freitag, 13. Mai 1938

Unter Ausschluß jeglicher Haftung herausgegeben von der Deutschen Seewarte Telef.: 36 11 32. Telegr.: „Seewarte Hamburg"

Spalte E bedeutet Eisverhältnisse wie folgt:

- • = Eisfrei
- 1 = Loser Eisbrei oder Neueis
- 2 = Festes Eis
- 3 = Treibeis
- 4 = Zusammengeschobener Eisbrei oder Packeisstreifen
- 5 = Offene Seerinne längs der Küste
- 6 = Starkes Festeis
- 7 = Starkes Treibeis
- 8 = Packeis
- 9 = Eispressung
- x = Nicht gemeldet

Spalte S bedeutet Schiffahrtsverhältnisse wie folgt:

- • = Schiffahrt unbehindert
- 1 = Schiffahrt für Dampfer unbehindert, für Segler erschwert
- 2 = Schiffahrt für schwache Dampfer erschwert, für Segler geschlossen
- 3 = Schiffahrt nur für starke Dampfer möglich
- 4 = Schiffahrt nur für Dampfer mit Eisverstärkung möglich
- 5 = Schiffahrt wird durch Eisbrecher aufrecht erhalten
- 6 = Aufgebrochene Fahrrinne im Eise vorhanden
- 7 = Schiffahrt vorläufig geschlossen
- 8 = Schiffahrt hat aufgehört
- 9 = Schiffahrtsverhältnisse unsichtigen Wetters wegen nicht zu erkennen
- x = Nicht gemeldet

Spalte T bedeutet Lufttemperatur in C°. Alle Angaben im Bericht beziehen sich auf Beobachtungen von etwa 0800 MEZ des Ausgabetages, soweit nicht anders vermerkt

Finnland, Funkmeldung

Beobachtungsstellen	E	S	T	Bemerkungen
Björköund	•	•		
Werkkomatala, Umgebung von	•	•		
Björkö, Seegebiet West von	•	•		
Wiborg-Trangsund, Fahrwasser	•	•		
Trangsund-Rödhäll, Fahrwasser	•	•		
Rödhäll, außerhalb	•	•		
Kotka, Hafen nebst Umgebung	•	•		
Rankö, außerhalb	•	•		
Luppi, außerhalb	•	•		
Boistö, bei	•	•		
Glosholm, bei	•	•		
Hochland, Seegebiet W von	•	•		
Helsingfors S Hafen nebst Umgebung	•	•	9	
Sweaborg, außerhalb	•	•		
Graskarsbådarna, außerhalb	•	•		
Porkala, bei	•	•		
Kallbådan, außerhalb	•	•		
Barösunds Fjärd	•	•		
Jussarö, Seegebiet außerhalb	•	•		
Hangö Hafen nebst Umgebung	•	•	4	
Russarö, Umgebung von	•	•		
Russarö, Seegebiet im äußerst. Sichtkreis von	•	•		
Hangö W-Fjärd	•	•		
Gullkrona Fjärd, S-Teil von	•	•		
Abo Hafen bis Stora Bocken	•	•		
Erstan Fjärd	•	•		
Lohm, Umgebung von	•	•		
Widskärsfjärd	•	•		
Utö, bei	•	•		
Utö, Seegebiet im äußersten Sichtkreis von	•	•		
Skiftet	•	•		
Degerby, bei	•	•		
Ledsund, bei	•	•		
Nyhamn, O. von	•	•		
Kobbaklintar, Seegebiet außerhalb	•	•		
Mariehamn, Schärenhof vor	•	•	9	
Eckerö, West von	•	•		
Storbrotten, Umgebung von	•	•		
Raumo, Schärenhof außerhalb	•	•		
Raumo, Seegebiet nahe außerhalb	•	•		
Relandersgrund, Umgebung von	•	•		
Räfsö und Mäntyluoto innere Hafengebiete	•	•		
Mäntyluoto Reede	•	•		
Kallo und Räfsö, außerhalb	•	•		
Räfsö, Seegebiet im äußersten Sichtkreis von	•	•		
Wasklot Hafen nebst Schärenhof	•	•	5	
Storhästen und Ensten, zwischen	•	•		
Rönnskär-Fahrwasser	•	•		
Norrskär-Fahrwasser	•	•		
Jakobstadt Hafengebiet	•	•		
Adö, Reede bei	•	•		
Mäskär, Seegebiet außerhalb	3	•		
Yxpila Hafengebiet	•	•		
Tankar, innerhalb	1	•		
Tankar, Seegebiet außerhalb	x	x		
Brahestads Reede	1	8		
Nahkiainen, nach außen gen	8	8		
Isokraaseli, Seegebiet N von	5	8		
Uleaborgs, äußere Hafengebiete	3	8		
Uleaborgs Hafengebiete, Fahrstraße nach	•	•		
Marjaniemi, Seegebiet außerhalb	7	8		
Kemi Hafengebiete	2	8		
Kemi, Seegebiet außerhalb	2	8		

Schweden, Funkmeldung

Beobachtungsstellen	E	S	T	Bemerkungen
Karlsborg, Fahrwasser nach	2	8	2	
Rödkallen, Seegebiet vor	7	3		
Lulea durch Tjuvholmssund, Fahrwasser nach	2	6		
Gasören, Seegebiet vor	7	4	6	
Västra Kvarken	3	x		
Skag, Seegebiet vor	•	•		
Hernö, Seegebiet vor	•	•	9	
Svanö, Angermanälven oberhalb	•	•		
Svanö, Angermanälven, unterhalb	•	•		
Bremö, Seegebiet vor	•	•		
Bremö bis Draghällan-Feuer, Fahrwasser	•	•		
Alnösundet	•	•		
Ulöjungfrun, Seegebiet vor	•	•		
Eggegrund, Seegebiet rund um	•	•		
Gävle, Nordfahrwasser nach	•	•		
Öregrundsgrepen	•	•		
Grundkallen-Feuerschiff, Seegebiet um	•	•		
Södergarn, Seegebiet vor	•	•		
Sandhamn, Seegebiet vor	•	•		
Sandhamn nach Stockholm, Fahrwasser	•	•		
Landsort, Seegebiet vor	•	•		
Landsort bis Stockholm, Fahrwasser	•	•	11	
Hävringe bis Oxelösund, Fahrwasser	•	•		
Kalmarsund nördlich Kalmar	•	•		
Kalmarsund südlich Kalmar	•	•	8	
Kalmarsund, südliche Einfahrt zum	•	•		
Karlshamn, Seegebiet vor	•	•		
Öresund, südliche Einfahrt zum	•	•		
Ffinträmnen	•	•		
Hälsingborg, Seegebiet vor	•	•		
Öresund, nördliche Einfahrt zum	•	•		
Halmstad, Seegebiet vor	•	•		
Varberg, Seegebiet vor	•	•		
Vinga, Seegebiet vor	•	•		
Vinga bis Göteborg, Fahrwasser	•	•		
Smögen, Seegebiet vor	•	•		
Briefmeldung vom: 11. V.				
Nalören, Seegebiet außerhalb	3	x		
Salmis, Fahrwasser u. Hafen	6	x		
Kalix, Seegebiet	3	x		Schiffahrtseröffnung etwa 20. Mai (Rinne)
Kalix, Fahrwasser u. Hafen	6	7		
Germandeöällen bis Luleå	2	3		
Rönnskär Seegebiet	3	x		
Rönnskär bis Leskär	•	•		
Leskär bis Piteå	2	3		
Furuögrund u. Brännfors Hafen	•	•		
Gåsörea, aussen vor	8	4		
Bureå, Fahrwasser nach	8	4		
Skellefteåmn, nach	2	6		
Ursviken, nach	•	•		
Bjurökubb, N-Ost um	7	x		
— — SO-lich	•	•		
Gårdsfjärd, Ankerplatz	7	4		
Ratan u. Sikeå Fahrw. nach	x	9		
Stora Fjäderägg	x	x		
Bergudden, Seegebiet	x	x		
Helmögadd, Seegebiet	x	x		
Järnäs, Seegebiet	x	9		
Südlich von Järnäs	•	•		

Der Eisbericht erscheint täglich mit Ausnahme von Sonn- und Feiertagen. Bezugspreis für das Winterhalbjahr beträgt RM. 30.— einschließlich einer Eisübersichtskarte, die als Anlage beigegeben wird, wenn die Eisverhältnisse es fordern. Bestellort: „Hamburg, Deutsche Seewarte".

Eisbericht Nr. 135 vom Freitag, 13. Mai 1938

Unter Ausschluß jeglicher Haftung herausgegeben von der Deutschen Seewarte Telef.: 36 11 32. Telegr.: „Seewarte Hamburg"

Spalte E bedeutet Eisverhältnisse wie folgt:

. = Eisfrei
1 = Loser Eisbrei oder Neueis
2 = Festes Eis
3 = Treibeis
4 = Zusammengeschobener Eisbrei oder Packeisstreifen
5 = Offene Seerinne längs der Küste
6 = Starkes Festeis
7 = Starkes Treibeis
8 = Packeis
9 = Eispressung
x = Nicht gemeldet

Spalte S bedeutet Schiffahrtsverhältnisse wie folgt:

. = Schiffahrt unbehindert
1 = Schiffahrt für Dampfer unbehindert, für Segler erschwert
2 = Schiffahrt für schwache Dampfer erschwert, für Segler geschlossen
3 = Schiffahrt nur für starke Dampfer möglich
4 = Schiffahrt nur für Dampfer mit Eisverstärkung möglich
5 = Schiffahrt wird durch Eisbrecher aufrecht erhalten
6 = Aufgebrochene Fahrrinne im Eise vorhanden
7 = Schiffahrt vorläufig geschlossen
8 = Schiffahrt hat aufgehört
9 = Schiffahrtsverhältnisse unsichtigen Wetters wegen nicht zu erkennen
x = Nicht gemeldet

Spalte T bedeutet Lufttemperatur in C°. Alle Angaben im Bericht beziehen sich auf Beobachtungen von etwa 0800 u des Ausgabetages, soweit nicht anders vermerkt

Lettland, Funkmeldung

Beobachtungsstellen	E	S	T	Bemerkungen
Papensee	.	.		
Libau, Hafen	.	.	8	
Libau, Seegebiet	.	.		
Steinort	.	.		
Windau, Hafen	.	.	8	
Windau, Seegebiet	.	.		
Lyserort, NW-SW	.	.		
Lyserort, NW-NO	.	.		
Michaelsturm	.	.		
Domesnäs, NW	.	.		
Domesnäs, NO	.	.		
Domesnäs, SO	.	.		
Markgrafen	.	.		
Riga, Seegebiet	.	.		
Riga, Hafen	.	.	11	
Haynasch	.	.		

Estland, Funkmeldung

Zerel SO	.	.		
Zerel SW	.	.		
Filsand	.	.	6	
Ristna SW	.	.		
Ristna NW	.	.		
Ristna NO	.	.		
Tachkona NW	.	.		
Tachkona NO	.	.		
Odensholm SW	.	.		
Odensholm NW	.	.		
Odensholm NO	.	.		
Packerort NW	.	.	9	
Packerort NO	.	.		
Surup NW	.	.		
Surup NO	.	.		
Nargen NW	.	.		
Nargen NO	.	.		
Nargen SO	.	.		
Reval, Reede	.	.	10	
Kokskär NW	.	.		
Kokskär NO	.	.		
Eckholm NW	.	.		
Eckholm NO	.	.		
Stenskär SW	.	.		
Stenskär NW	.	.		
Stenskär NO	.	.		
Narva, Reede	.	.	9	
Pernau, Reede	.	.		
Kynö SO	.	.		
Kynö SW	.	.		
Kynö NW	.	.		
Paternoster SO	.	.		
Paternoster NO	.	.		
Raugi (Ins.Moon)	.	.		
Worms SW	.	.		
Worms NW	.	.		
Runö NO	.	.		
Runö SO	.	.		
Runö SW	.	.		
Runö NW	.	.		

Rußland, Funkmeldung

Beobachtungsstellen		E	S	T	Bemerkungen
Lissy Noss		.	.		
Kronstadt, Reede		.	.		
Tolbukin		.	.		
Schepel		.	.		
Sojkina-Berge		.	.		
Kurgalow		.	.		
Stirsudden-Seskär	Zwischen den Meridianen	.	.		
Seskär-Nerwa		.	.		
Nerwa-Sommers		.	.		
Sommers-Hochland		.	.		
Lavensari-Gr. Tütters, zwisch. Parallelen		.	.		
Gr.Tütters Parell. u.Kl.Tütters Merid.,zw.		.	.		
Hochland-Stenskär	Zwischen den Meridianen von	.	.		
Stenskär-Kalbådangrund		.	.		
Kalbådangrund-Kokskär		.	.		
Kl. Tütters und Stenskär		.	.		
Stenskär-Eckholm		.	.		
Eckholm-Kokskär		.	.		
Kokskär-Nargen		.	.		
Nargen-Packerort		.	.		
Packerort-Odensholm		.	.		
Odensholm-Tachkona		.	.		
Tachkona-Dagerort		.	.		
Dagerort, zwisch. Merid. u. Parallel von		.	.		

Norwegen: Briefmeldung vom 10. Mai
Bäreninsel: eisfrei, vom 29.IV – 1.V nach Treibeis

Dänemark: Briefmeldung vom 10.V.
Island: See-Eis auf d. Fischerbank 12 bis 14 Sm. Nord von Siglunes

Polen, Funkmeldung vom:

Karwen N				
Rixhöft N				
Rixhöft O				
Hela N				
Hela O				
Hela S				
Hela W				
Hela, Hafen				
Oxhöft N				
Gdingen O				
Gdingen SO				
Gdingen, Hafen				

Täglicher Wetterbericht.

Jahrgang: 57 Nr.: 135

Herausgegeben von der Deutschen Seewarte.
Verlagsort Hamburg.

Sonnabend, den 14. Mai 1932

Versendung 6mal wöchentlich. Der Sonntagsbericht erscheint nachträglich.

Erläuterung: Die Beobachtungen sind sämtlich in der Form der 1929 in Kopenhagen beschlossenen Einheitsschlüssel wiedergegeben; die ausländischen jedoch zum Teil gekürzt. Kurze Erläuterungen zu den einzelnen Ziffern werden am 1. eines jeden Monats dem Täglichen Wetterbericht beigegeben. Eingehend finden sie sich in „Schlüssel und Anweisung für Obstelegramme", Aufl. 1, 1930, zu beziehen von der Deutschen Seewarte, Hamburg. **Luftdruck** in Millibar, umgerechnet auf den Meeresspiegel, bei Bergen auf die nächste Tausenderhöhe (1000 mb = 750.1 mm, bezogen auf 0° C und Schwere in 45° Breite). **Temperatur** in Celsiusgraden. **Windrichtung:** 08 = E, 16 = S, 24 = W, 32 = N. **Windstärke** nach Beaufort-Teilung (0 = Stille, 12 = Orkan). **Die Wolkenhöhe** (h) bezeichnet bei Bergen, wenn Wolken unter Orthöhe vorhanden sind, den Abstand von der Oberfläche dieser Wolken.

Erläuterung des Schlüssels	Untere Wolken	Mittlere Wolken	Wetter	Sicht	Wolkenhöhe	Bedeckungsgrad (untere Wolken)	Windrichtung	Windstärke	Wetterverlauf	Bedeckungsgrad (alle Wolk.)	Luftdruck (mb)	Lufttemperatur (°C)	Relative Feuchte	Obere Wolken	Art der Druckänderung i. d. letzten 3 Stunden	und Betrag	Niederschlagmenge (mm)	Höchsttemperatur	Tiefsttemperatur	Seegang	Sicht nach See	Erdbodenzustand	Unterschied zw. Luft- u. Wassertemperatur	Dünung	Richtung der Dünung
	C_L	C_M	ww	V	h	N_L	DD	F	W	N	BBB	TT	U	C_H	a	bb	RR	MM	mm	S	V_S	E	t_d	K	d

Deutsche Binnenlandorte	Gestern 14h MEZ. $C_L C_M$	ww $V h N_L$	DDF WN	BBB TT	U C_H abb	Gestern 19h MEZ. $C_L C_M$	ww $V h N_L$	DDF WN	BBB TT	U C_H abb	$R_2 R_2$ MM E	Heute 8h MEZ. $C_L C_M$	ww $V h N_L$	DDF WN	BBB TT	U C_H abb	$R_1 R_1$ mm E
Wilhelmshaven 10430	47	03752	20328	10132 17	6X 601	40	02778	18238	10125 18	8X 801	00 XX 0	53	02756	26327	10154 14	80 208	00 12 0
Bremen X	07	02890	20317	140 19	5X 803	02	03790	16218	137 20	5X 501	00 21 0	07	02790	00016	157 15	80 209	00 14 0
Hamburg 10413	17	02853	20327	146 20	5X 602	52	03875	18228	141 19	9X 701	00 21 0	57	61653	32358	154 15	6X 211	97 14 1
Kiel X	3X	81638	20478	141 18	22 300	5X	03658	20278	143 18	5X 300	94 20 0	53	02754	24115	153 15	8X 307	00 12 0
Flensburg X	93	03648	20328	135 16	80 300	42	03658	20128	135 17	9X 301	01 18 1	6X	03658	20128	167 12	9X 302	00 12 1
Stettin 10404	23	02854	16227	176 21	5X 807	57	03754	16128	168 18	5X 801	00 21 0	03	02890	16116	174 16	82 300	00 11 0
Danzig 10405	57	03655	14318	195 16	6X 801	83	02654	24226	177 16	7X 601	00 18 0	53	02754	16327	199 15	7X 302	00 12 0
Königsberg i. Pr. 10402	11	03763	12218	206 15	5X 902	07	03780	14128	195 15	6X 602	00 17 0	01	01890	16314	210 14	69 206	97 09 0
Aachen 10407	14	02971	20415	139 25	33 803	09	02990	22214	127 25	33 901	00 25 0	07	02790	00016	179 13	76 309	97 12 1
Nordhorn X	10	02751	20325	133 21	52 804	04	02890	22224	127 22	89 602	00 23 0	07	61790	28128	160 14	87 307	97 12 0
Hannover 10421	00	02890	20425	164 28	48 802	01	02890	20126	148 22	58 600	00 22 0	57	25773	24227	163 16	8X 409	97 13 1
Erfurt 10446	14	02961	16215	170 20	56 706	04	02990	20217	161 21	54 501	00 23 0	08	05690	00015	172 14	93 300	00 10 0
Magdeburg X	77	02853	18425	162 22	41 706	07	02890	18426	155 21	5X 200	00 24 0	57	05554	14225	168 16	7X 203	00 12 1
Berlin 10490	10	02854	17425	172 21	68 805	03	03890	16128	162 21	67 602	00 22 0	03	02790	14126	172 17	82 303	00 12 0
Dresden 10410	10	01863	16214	171 22	48 909	11	02861	12115	160 23	46 603	00 23 0	01	02690	12126	177 19	66 305	00 08 0
Grünberg i. Schl. X	97	01854	20214	184 21	41 909	61	02771	12116	184 19	54 401	00 22 0	01	02790	16226	193 17	66 406	00 11 0
Breslau 10411	23	02774	22115	195 19	57 904	01	02690	00015	189 19	66 300	00 21 0	06	15590	12104	204 16	76 102	00 09 0
Essen 10437	04	01990	18314	150 21	58 803	07	02890	15125	132 22	51 805	00 23 0	07	02890	01126	171 15	7X 313	97 12 0
Mirow X																	
Hof X	71	02864	18215	182 18	68 904	01	02890	18114	169 17	62 802	00 20 0	07	05690	16104	188 14	98 304	00 06 0
Gleiwitz X	11	02764	20114	195 19	60 805	5X	05648	28128	190 17	6X 401	00 21 0	03	05590	08225	210 13	61 002	00 6 1
Frankfurt a. Main 104..	14	01872	16203	170 22	59 806	00	02890	16115	153 24	58 603	00 25 0	08	05780	00014	164 17	76 301	00 10 0
Karlsruhe 10413	10	01971	20314	168 23	31 805	00	01990	24115	151 25	38 804	00 26 0	00	05690	00014	167 15	11 400	00 08 1
Friedrichshafen 10444	00	02990	18114	185 19	52 806							00	01890	12303	199 10	85 304	[illegible]
Fürth X	11	02863	16214	178 23	51 803	00	02890	16115	170 21	54 605	00 24 0	00	05790	12125	181 17	72 304	00 07 0
München 10414	10	02873	28214	180 23	41 805	00	02890	08214	172 20	62 303	00 22 0	00	01790	30103	193 15	64 302	[illegible]
Feldberg i. T. 801 m X	14	02937	20415	9043 17	51 902	04	02890	16215	9037 16	66 601	00 18 0	14	01943	18414	9040 17	4X 301	00 11 0
Kahler Asten 850 m X	04	02890	20514	029 16	59 901	07	02890	20526	029 16	62 300	00 17 0	03	02890	20315	032 16	69 302	00 13 0
Wasserkuppe 926 m X	10	02961	16525	047 16	8X 905	04	02980	18326	042 15	66 300	06 17 0	04	02870	16224	033 16	56 402	06 12 0
Brocken 1153 m X	17	02732	18714	029 12	79 303	17	02831	20616	030 12	69 204	00 14 0	73	01833	20514	035 14	59 301	00 11 0
Fichtelberg 1213 m X	81	01723	22334	057 13	91 304	01	01742	18313	044 12	61 801	00 14 1	01	01860	18312	044 11	71 302	00 10 1
Schneekoppe 1610 m	53	43706	28916	8037 06	9X 302	50	02722	20215	8035 07	66 802	00 07 6	00	02790	14205	8039 08	88 303	00 04 6
Feldberg, Schw. 1497 m X	10	02941	28114	9051 13	41 301	00	01990	28213	9046 14	41 801	00 16 1	00	01990	32114	9048 13	41 301	00 11 1
Zugspitze 2962 m	10	02947	25314	7110 51	78 303	05	02990	26315	7109 01	78 201	00 01 9	00	01990	32412	7106 00	41 401	00 50 9

Deutsche Küstenorte ° und Feuerschiffe †	Gestern 14h MEZ. $C_L C_M$	ww $V h N_L$	DDF WN	BBB TT	U C_H abb	Gestern 19h MEZ. $C_L C_M$	ww $V h N_L$	DDF WN	BBB TT	U C_H abb	$R_2 R_2$ S V_S Eo / t_d K d†	Heute 8h MEZ. $C_L C_M$	ww $V h N_L$	DDF WN	BBB TT	U C_H abb	$R_1 R_1$ S V_S Eo / t_d K d†
Borkumriff X †	59	02764	18327	10127 18	84 702	50	02766	18326	10128 12	70 300	00 2 16	00	027XX	24225	10160 11	81 303	93 2 15
Borkum X °	77	02754	18425	124 15	78 601	57	03743	24228	126 13	8X 201	97 1 70	57	02743	24226	XXX 11	96 3XX	02 1 70
Außenjade X †	69	02655	20315	XXX 13	8X 801	67	03748	18128	XXX 14	8X 301	XX 1 17	59	02654	24115	XXX 10	95 309	XX 2 00
Cuxhaven 10463 °	6X	61638	18258	349 17	XX 302	4X	03738	18228	141 19	XX 303	XX 1 70	3X	03738	28228	163 13	XX 307	XX 1 70
Elbe I †	32	026X6	18226	133 11	90 806	02	02766	16226	131 12	80 300	00 2 15	70	02767	20127	151 11	90 305	00 2 00
Helgoland 10465 °	6X	05538	16458	130 12	9X 300	5X	02537	20327	130 15	9X 301	XX 2 41	54	01645	26225	158 10	94 309	XX 1 51
Amrumbank 10462	5X	03658	18328	XXX 11	9X 300	5X	03768	18128	XXX 11	8X 301	01 2 25	58	02883	26225	XXX 09	9X 304	96 4 26
List X °	60	62438	20558	111 13	9X 300	30	03648	24228	122 13	80 300	03 X 01	02	02680	22315	139 11	82 306	01 1X1
Bülk X °	62	14733	53528	137 17	XX 300	02	02790	20327	136 18	XX 300	92 1 71	5X	03758	28228	147 14	XX 406	00 0 70
Marienleuchte X °	5X	03648	14328	XXX 17	0X 803	5X	02647	16127	XXX 15	0X 300	98 1 61	5X	03648	24128	XXX 10	0X 303	00 1 60
Fehmarnbelt X †	5X	03668	20323	149 13	8X 801	4X	03678	14128	146 13	8X 300	XX 1 00	5X	03678	24228	158 11	8X 205	XX 2 00
Warnemünde X °	71	03754	16428	150 19	6X 907	07	25880	16377	146 18	7X 705	93 0 81	5X	05667	14127	144 15	8X 203	97 0 61
Arkona 10466 °	31	05653	16328	155 16	8X 803	32	05643	18328	151 16	8X 802	01 1 61	32	61544	16458	151 15	9X 300	91 2331
Adlergrund X †	5X	05558	14228	155 11	9X 300	4X	03728	16228	XXX 09	9X 806	06 W.T.	4X	03758	18228	146 14	9X 300	06 W.T.
Rügenwaldermünde °	60	03668	12248	177 16	7X 903	5X	05568	00018	172 17	7X 703	00 0 50	74	02673	14314	168 15	80 000	00 1 60
Memel 10467												4X	03778	14328	212 12	6X 300	00 2 70

Deutsche Küstenorte ° und Feuerschiffe †	Gestern 17h MEZ. $C_L C_M$	ww $V h N_L$	DDF WN	BBB TT	U C_H abb	Heute 2h MEZ. $C_L C_M$	ww $V h N_L$	DDF WN	BBB TT	U C_H abb		Heute 11h MEZ. $C_L C_M$	ww $V h N_L$	DDF WN	BBB TT	U C_H abb	
Borkumriff †	[illegible]	0378X	20128	10XXX 13	80 301	60	61758	20278	10XXX 10	90 303		00	017XX	18203	10036 15	78 301	
Borkum °	[illegible]	03750	20428	123 16	8X 301	XX	816X8	20258	136 13	9X 103		17	02763	22125	177 13	88 207	
Außenjade †	57	03648	18228	XXX 14	8X 803							10	01662	00003	XXX 12	86 309	
Wilhelmshaven °	40	02764	18216	130 18	82 300	XX	036X8	28128	130 15	7X 301		4X	05548	12128	177 15	80 414	
Cuxhaven °						XX	036X8	12128	143 15	XX 300	XX X 60	10	05661	28204	183 13	X7 310	XX 1 60
Elbe I †	01	02765	12225	131 12	80 300							60	01774	24214	177 12	82 312	
Helgoland °	[illegible]	02537	16527	127 14	9X 801	XX	037X8	20328	137 13	9X 304		00	01663	22103	199 11	88 311	
Amrumbank †	[illegible]	02784	18227	XXX 12	9X 301							57	01882	24103	XXX 11	90 315	
List °	[illegible]	03657	20428	115 14	8X 102	XX	02645	[illegible]	[illegible]	[illegible]		00	01760	24203	166 12	83 310	
Bülk °	[illegible]	02790	20557	136 20	XX 801							51	02744	24417	170 16	XX 311	
Marienleuchte °	[illegible]	03648	14228	XXX 16	0X 300							5X	03648	00028	XXX 18	0X 303	
Fehmarnbelt †																	
Arkona °	[illegible]	[illegible]652	16428	155 16	8X 600							4X	05556	16327	158 16	8X 303	
Adlergrund †												[illegible]	03758	18128	[illegible] 10	9X 300	

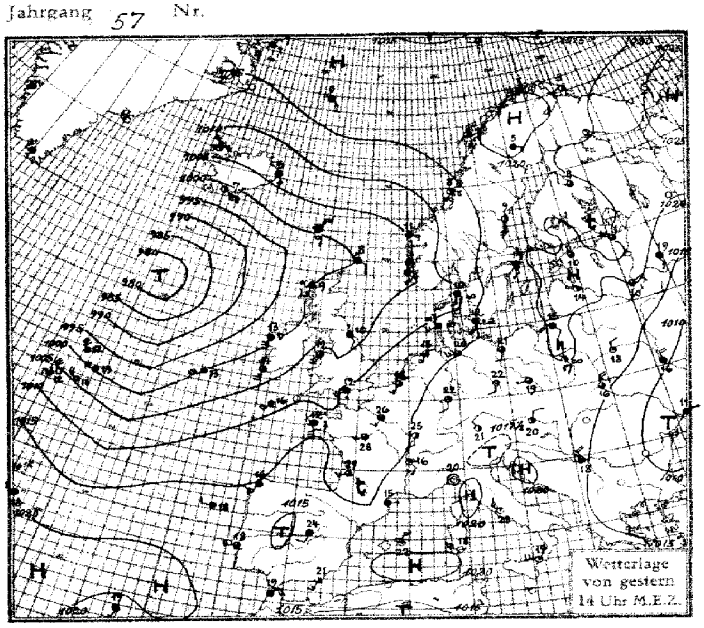

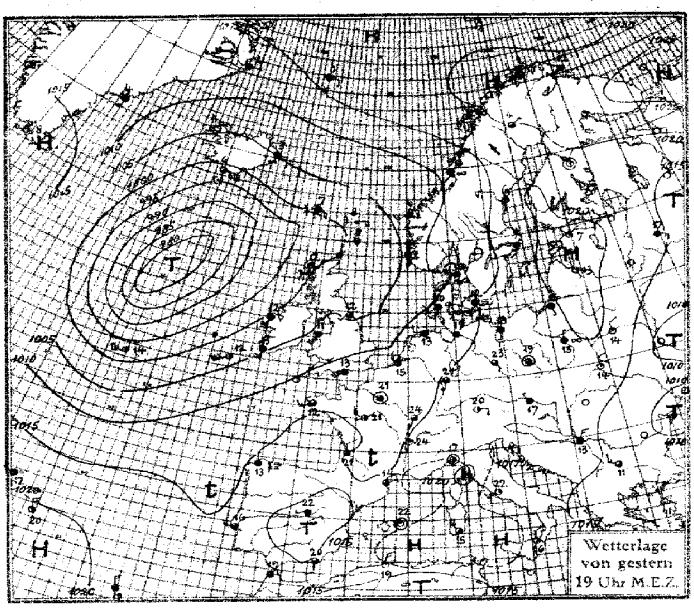

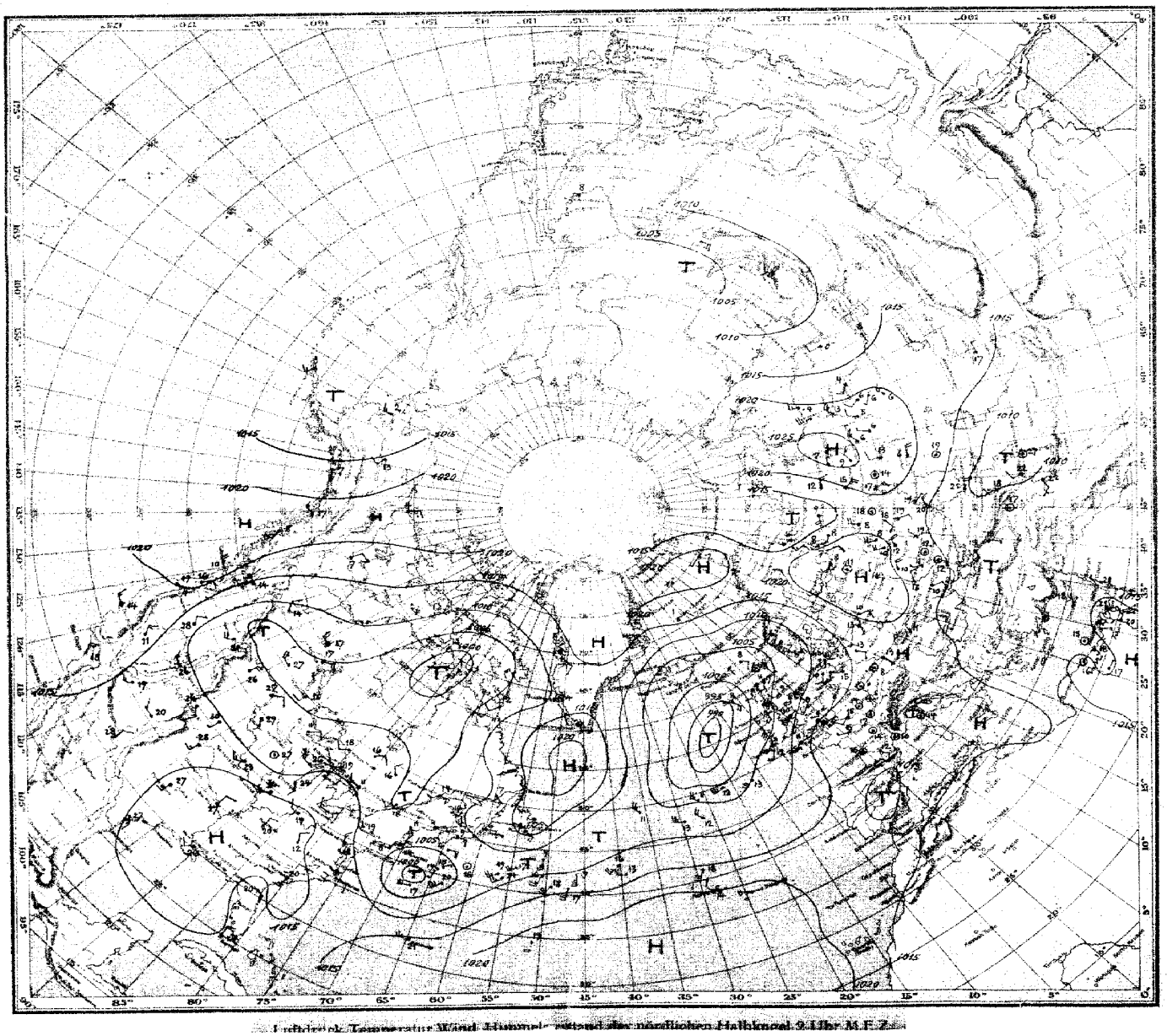

Luftdruck, Temperatur, Wind, Himmelszustand der nördlichen Halbkugel 9 Uhr M.E.Z.

SEEWARTE

Sonnabend 14. Mai 1932

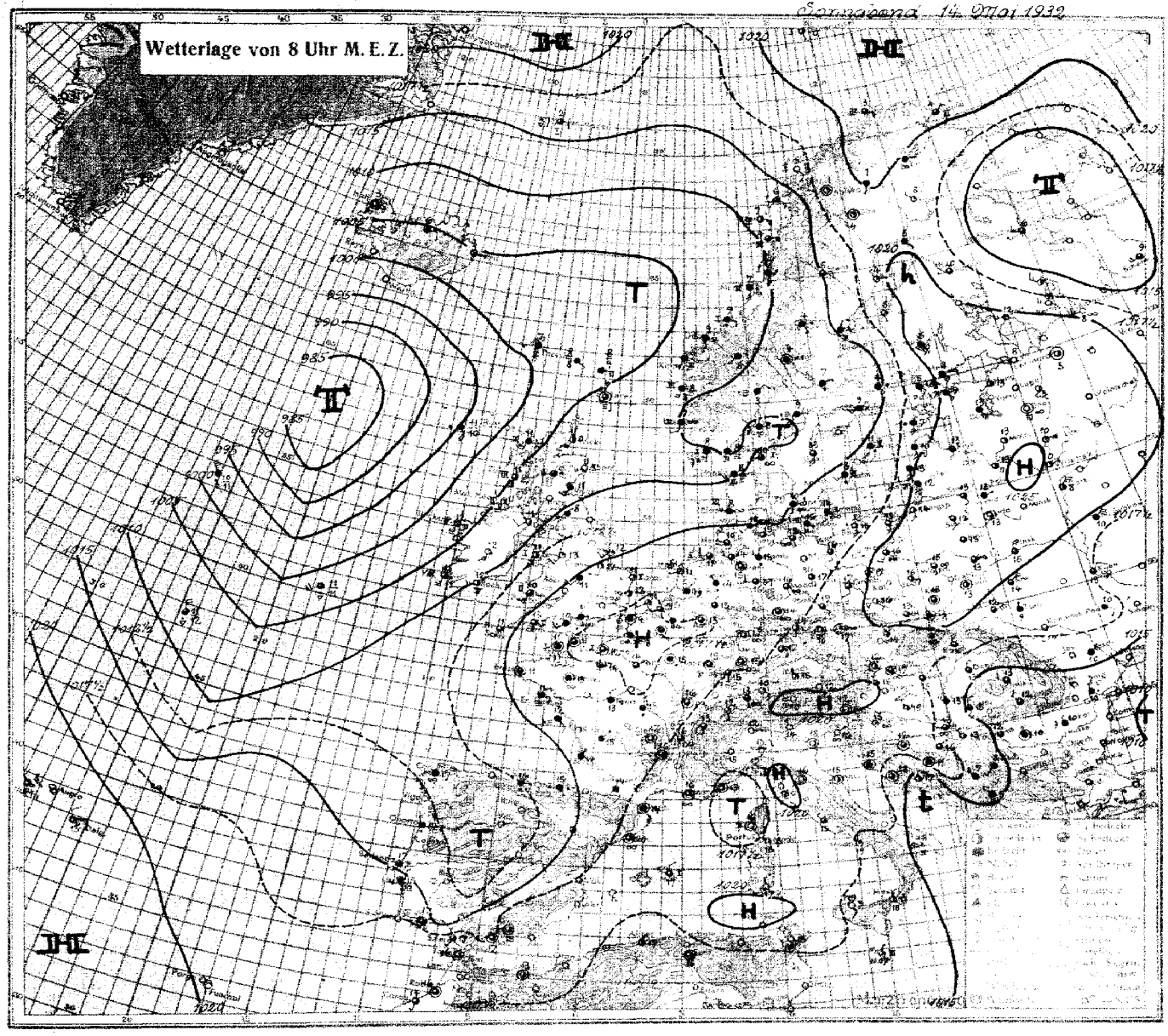

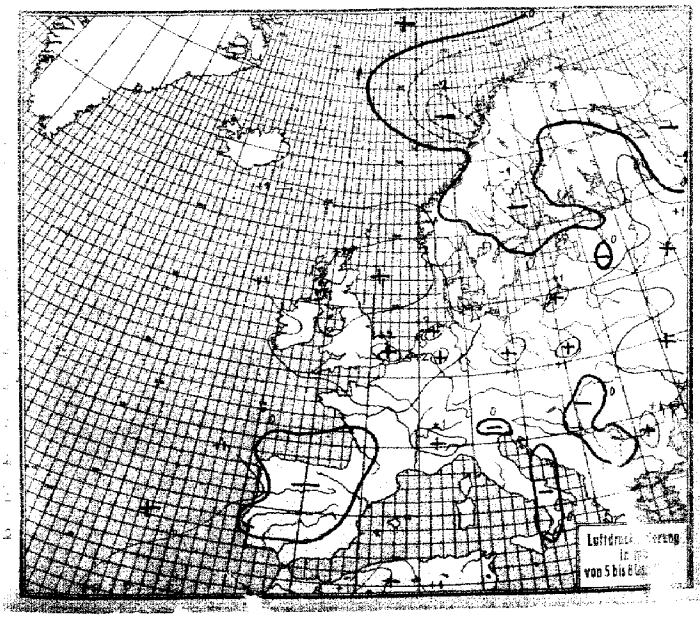

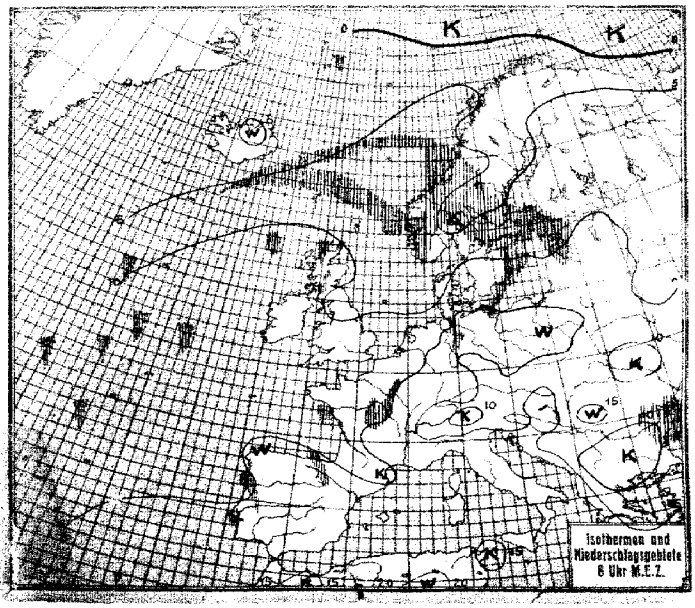

Sonnabend, den 14. Mai 1932

Erläuterung des Wetterschlüssels

C_L	C_M	ww	V	h	N_L	DD	F	W	N	BBB	TT	U	C_H	a	bb	RR	MM	mm	S	V_s	E
Untere Wolken	Mittlere Wolken	Wetter	Sicht	Wolkenhöhe	Bedeckungsgrad (untere Wolken)	Windrichtung	Windstärke	Wetterverlauf	Bedeckungsgrad (alle Wolken)	Luftdruck (mb)	Lufttemperatur (°C)	Relative Feuchte	Obere Wolken	Art der Druckänderung i. d. letzten 3 Stunden	und Betrag	Niederschlagsmenge (mm)	Höchsttemperatur	Tiefsttemperatur	Seegang	Sicht nach See	Erdbodenzustand

Auslandorte (Küstenorte o)	Gestern 14h MEZ. C_LC_M	ww Vh N_L	DDF WN	BBB TT	U C_H a bb	Gestern 19h MEZ. C_LC_M	ww Vh N_L	DDF WN	BBB TT	U C_H a bb	R_2R_2 mm s V_s E	Heute 8h MEZ. C_LC_M	ww Vh N_L	DDF WN	BBB TT	U C_H a bb	R_1R_1 mm s V_s E
Thorshavn o	6x	03 718	015 28	10015 09	90 802	6x	50 518	104 38	100x1 07	9x 801	92 25 1	60	07 409	101 39	10023 07	90 305	01 24 1
Reykjavik / 0170						36	02 x64	122 14	010 11	5x 803	00 xx 0						
Isafjord	00	00 xx0	043 00	078 04	xx 200	00	00 xx0	043 00	056 04	xx 808	–	02	01 xx0	000 14	064 03	xx 303	–
Acureyrie / 0174	9x	xx xx8	321 28	060 08	xx 808	10	02 xx4	083 14	044 09	xx 803	–	4x	02 xx6	082 16	044 06	xx 303	–
Seydisfjord / 0176	6x	03 xx8	123 28	083 05	xx 300	6x	64 xx8	082 48	063 03	xx 808	–	4x	01 xxx	081 9x	050 03	xx 300	–
Westmann / 0178	02	10 xx0	089 14	9988 07	xx 700	6x	10 xx5	089 15	9984 06	xx 703	–						
Aberdeen / 0116	21	02 653	164 17	10023 14	7x 201							00	00 890	203 00	088 11	80 313	00 18 1
Malin Head	20	02 845	174 25	9995 14	80 001	80	22 747	201 57	009 12	90 404	04 17 1	50	01 753	165 13	060 11	90 407	93 27 0
Tynemouth / 0124	60	63 648	122 58	10038 10	90 803	60	02 645	201 55	038 12	80 302	03 16 1						
Croydon / 0151	62	61 744	174 58	104 13	8x 201	5x	61 738	184 58	115 12	8x 304	01 60 1						
Lerwick / 0110	62	03 634	092 18	005 08	90 200	50	02 744	221 15	020 09	35 201	00 xx 0	57	41 634	000 45	058 07	90 408	97 xx 1
Valentia / 0104	5x	02 837	165 27	021 14	7x 303	8x	02 845	154 25	039 13	8x 305	00 38 1	9x	02 735	165 75	083 11	90 406	97 37 1
Guernsey o	5x	02 757	214 37	091 12	9x 107							5x	21 638	000 58	173 11	9x 305	92 16 1
Stornoway / 0114	92	64 736	163 49	9948 09	90 300	87	01 844	182 74	9966 12	90 801	04 28 1	90	25 749	184 78	035 11	80 308	01 37 1
Holyhead / 0126	50	02 824	184 56	057 12	93 201	50	01 732	175 12	10068 11	83 205	00 27 1	50	01 633	174 03	128 11	91 210	00 16 1
Yarmouth / 0130	80	25 657	154 57	101 14	90 202	60	02 657	–	097 15	70 202	03 26 1	01	01 690	221 13	162 11	91 308	00 16 0
Blacksod P. / 0104	50	14 807	166 27	9984 13	80 102	30	14 816	166 16	000 12	80 302	97 48 0	30	14 825	167 5x	040 12	80 205	02 48 0
Scilly o												86	02 763	184 15	142 11	91 305	00 27 0
Myggbukta	9x	04 848	083 28	172 57	9x 803												
Jan Mayen	5x	02 956	103 26	176 00	8x 601	52	71 854	082 28	169 00	7x 805	97 28 1	74	26 954	082 65	163 02	35 300	97 19 1
Longyearbyen o	5x	02 934	142 14	129 00	40 304	5x	71 637	282 67	155 52	5x 306	97 xx 8	5x	03 838	162 68	190 51	5x 200	97 xx 8
Bäreninsel	50	02 966	242 26	159 01	70 308	50	01 964	232 14	184 50	80 107	00 29 9	54	01 972	141 24	230 50	70 102	97 19 3
Vardö / 0004	24	02 933	222 04	187 05	70 313	55	02 944	202 07	213 12	80 107	00 19 9	57	02 944	043 26	209 04	83 807	00 29 9
Ingöy / 0005	80	01 963	244 23	196 05	60 306	82	85 553	242 25	215 02	8x 308	97 35 6	50	02 965	094 25	217 03	70 805	95 39 6
Andenes / 0009	8x	03 968	241 78	198 04	6x 102	83	02 964	062 25	201 03	60 301	91 19 1	00	00 990	122 00	165 05	60 604	00 29 0
Röst / 0011	51	02 965	053 26	191 04	50 200	10	01 961	045 01	172 04	50 907	00 29 0	40	01 961	105 14	118 07	75 710	00 39 0
Nordöyan / 0014	10	05 961	084 01	134 08	40 808	01	05 990	122 15	107 09	66 803	00 19 0	82	61 722	163 28	086 07	8x 304	97 27 1
Ona o						07	02 990	051 23	062 09	72 704	00 19 0	07	81 990	161 28	059 09	8x x04	97 18 1
Krakenes / 0021	55	02 973	083 25	065 11	42 905	52	61 743	203 58	060 09	7x 802	97 27 1	84	03 844	174 78	068 09	7x 306	02 37 1
Utsira / 0028	8x	03 968	144 28	048 08	8x 305	5x	03 968	145 28	068 08	8x 305	93 33 0	6x	25 648	172 78	101 07	9x 342	06 26 1
Lista / 0030	6x	10 958	086 58	070 09	7x 401	6x	10 958	084 28	088 08	81 402	96 29 0	xx	57 3x7	161 59	099 02	9x 211	01 14 1
Ferder / 0036	6x	62 758	104 58	125 07	9x 907	6x	52 758	122 48	103 08	9x 805	02 37 1	6x	52 658	021 48	092 08	9x 401	02 16 5
Svandalsflona	02	85 518	xx5 68	8962 00	80 401	02	85 018	124 68	8964 01	01 xx3	–	50	52 508	000 68	8970 01	80 004	02 51 3
Haparanda / 0051	5x	02 9x7	162 27	10198 04	8x 303	20	01 9x3	161 03	10111 04	76 701	00 07 1	6x	63 348	121 28	10515 25	8x 300	00 00 1
Jönköping / 0053	62	64 65x	143 58	151 09	8x 807	62	52 54x	142 58	133 10	9x 805	02 11 1	81	02 954	164 56	130 13	8x 402	03 10 1
Wisby / 0054	05	02 9x0	164 15	189 13	86 803	50	52 7x8	162 48	189 09	80 801	97 17 0	50	21 6x8	193 58	158 11	90 102	05 26 1
Stensele / 0056	10	01 974	081 14	166 07	30 901	00	00 990	000 00	157 07	40 300	00 08 0	00	00 990	072 05	135 05	57 801	00 54 0
Hörnösand / 0057	08	01 970	167 01	179 09	30 601	10	01 941	161 11	179 06	70 701	00 09 0	60	03 938	022 18	162 04	80 807	00 29 0
Stockholm / 0059	41	02 871	142 15	180 14	30 300	52	03 874	162 18	179 09	6x 602	00 14 0	5x	62 548	203 58	133 09	9x 803	04 06 1
Gällivare / 0061	61	03 945	104 68	xxx xx	4x 102	70	02 945	041 25	195 04	50 300	00 06 8	15	01 961	000 11	187 04	50 601	00 52 8
Kopenhagen	60	67 307	162 59	152 12	90 300	50	45 357	181 58	152 12	90 300	06 13 1	57	08 438	161 38	159 10	90 302	95 05 1
Skagen / 0182	50	05 558	153 58	098 10	90 806	50	05 558	241 28	107 10	90 301	06 25 1	50	05 558	201 58	111 10	90 301	03 15 1
Hanstholm o	50	41 438	203 58	083 10	80 303	50	47 238	202 38	094 09	80 103	03 22 1	50	45 238	203 58	100 08	80 403	02 22 1
Helsingfors o	30	01 863	144 03	205 10	60 200	40	01 861	163 02	202 06	84 901	00 12 0	52	05 545	123 28	211 08	7x 903	00 02 0
Sortavala	40	02 964	162 14	195 12	40 803	40	01 951	161 11	184 08	5x 802	00 13 1	10	01 962	243 02	216 12	30 303	00 01 1
Wasa / 0483	10	01 982	221 02	191 08	50 300	00	00 990	280 00	200 05	60 300	00 09 0	50	01 773	141 13	195 08	50 300	00 00 0
Enare	01	03 6x0	281 28	215 03	70 302												
Dorpat / 0476	6x	62 658	242 58	210 11	5x 402	20	01 663	221 53	202 11	68 300	91 13 0	53	03 646	126 48	231 13	5x 302	00 03 0
Filsand / 0477	71	01 772	201 03	205 07	8x 306	02	03 690	000 18	203 07	7x 803	90 08 0	6x	62 558	165 28	178 07	9x 803	01 07 1
Riga / 0470	14	02 753	261 14	211 14	4x 300	55	02 763	121 14	210 13	50 300	00 15 0	5x	03 778	164 28	228 13	5x 302	00 09 0
Malnava / 0472	20	01 754	282 04	186 13	50 300	00	01 790	282 04	195 10	63 303	00 14 6	04	01 770	182 03	231 13	60 703	00 04 0
Kowno / 0466												06	02 690	141 15	239 13	56 004	00 06 0
Warschau / 0552	10	05 663	321 04	201 17	46 903	00	05 690	021 05	199 15	58 300	00 17 0	00	05 690	141 05	225 15	68 302	00 09 0
Krakau / 0556						56	03 666	000 18	197 16	60 300	00 18 0	53	03 665	000 18	205 13	60 301	00 07 9
Lemberg / 0558	83	02 654	055 15	171 16	50 903	40	01 672	322 02	178 14	60 300	00 16 0	07	02 690	376 15	195 12	60 300	00 07 0
Pinsk / 0562	00	01 600	322 03	181 18	34 300	07	01 808	322 03	179 14	50 300	00 18 0	00	02 600	323 15	210 15	56 300	00 07 0
Rochefort	00	02 770	292 17	142 22	63 300	00	01 890	231 14	166 16	72 3xx	00 23 0						
Socoa	08	02 790	201 26	131 26	47 200	3x	02 761	225 26	158 16	8x 307	00 27 0	07	02 690	121 28	143 15	8x 804	97 15 7
Le Bourget	09	02 790	183 06	135 26	43 808	20	02 753	200 96	131 21	73 202	04 27 2	07	02 790	043 27	183 14	88 310	00 13 2
Lyon	40	01 951	122 02	1x5 16	12 6x1	00	01 990	163 03	153 24	41 603	00 27 0	00	05 590	162 25	175 16	76 205	00 11 0
Brest	5x	54 638	146 58	110 12	7x 304	54	02 734	203 25	134 12	91 303	04 12 1	5x	03 728	000 28	155 11	9x 300	00 11 1
Perpignan	5x	03 638	061 23	183 15	8x 704	5x	02 636	061 26	170 14	8x 702	00 17 0	5x	52 528	000 48	177 14	9x 204	9x 13 0
Le Talut	07	03 790	204 28	150 13	9x 402	5x	03 618	204 58	159 12	9x 303	01 13 2	xx	46 209	083 39	167 11	9x 200	00 09 1
Tours	14	02 752	204 25	121 28	43 608	04	02 790	263 24	145 21	43 207	00 28 0	61	22 644	302 58	170 13	9x 200	01 13 1
Le Havre	89	08 864	242 27	125 21	4x 705	09	62 780	000 28	134 16	6x 203	00 21 0	5x	08 667	000 27	185 12	8x 208	97 11 0
Marseille	00	05 790	204 03	187 19	53 705	00	05 890	202 03	182 16	83 903	00 19 0	00	05 790	000 03	183 16	71 103	00 07 0
Helder o	40	02 674	204 14	114 17	60 805	5x	03 658	204 18	124 12	7x 301	00 16 1	00	01 690	221 53	166 11	96 307	01 06 0
Vlissingen o	54	02 663	183 17	123 18	6x 503	5x	02 76x	283 17	119 15	6x 903	00 07 0	55	02 664	222 15	172 11	98 308	00 05 0
De Bilt / 0293	05	02 790	184 15	124 22	54 907	37	02 785	242 17	136 17	5x 403	00 23 0	51	03 648	261 18	171 13	8x 309	00 11 0
Zürich	00	02 890	281 14	176 24	33 705	00	01 990	100 03	174 23	23 603	00 26 0	00	05 590	140 15	188 13	66 204	00 08 1
Bern / 0222	00	01 990	200 02	171 22	26 805	00	01 990	241 01	171 25	21 602	00 25 0	00	01 990	140 02	186 12	67 300	00 09 0
Säntis	10	02 900	224 14	xxx 05	36 101	00	02 990	245 15	xxx 05	36 801	00 03 3	00	01 990	262 03	xxx 06	55 801	00 02 3
Wien	26	02 864	022 14	194 20	48 607	02	02 880	281 25	177 17	6x 304	00 22 0	00	02 694	000 04	199 12	85 300	00 09 0
Klagenfurt / 0502	10	01 983	000 03	162 21	41 807							00	00 990	000 00	202 12	70 303	00 08 0
Innsbruck / 0507						02	02 990	081 15	167 20	71 300	00 24 0	00	00 990	241 00	207 10	70 103	00 07 0
Budapest / 0541	10	01 864	281 14	162 20	30 803	07	01 790	320 13	168 18	40 601	00 23 0	00	02 790	041 16	175 15	57 201	00 10 0
Fünfkirchen / 0547						20	02 764	041 14	175 19	4x 803	00 19 0	00	02 790	043 17	184 15	67 304	00 08 0
Debrecen / 0545						53	02 774	374 15	160 18	30 901	00 21 0	5x	02 765	654 15	155 13	6x 502	00 10 0
Prag / 0526	20	01 873	142 14	184 22	42 707	04	01 690	121 13	174 20	42 502	00 23 0	00	05 590	000 13	194 17	66 304	00 10 0
Olmütz / 0522	50	02 766	322 26	188 17	60 803	51	02 864	000 16	183 18	60 600	00 20 1	04	01 690	301 14	[illegible]	79 301	00 09 1

Sonnabend, den 14. Mai 1932.

Auslandorte	Gestern 14h MEZ. ww VhN_L	DDFWN	BBB TT	Gestern 19h MEZ. ww VhN_L	DDFWN	BBB TT	Heute 8h MEZ. ww VhN_L	DDFWN	BBB TT
Madrid	03 778	182 28	10153 24	13768	22138	10141 22			
Almeria	01 862	18303	18721	02 890	16216	17120			
Mahon	01 890	02303	19322	01 990	00002	17122	02 790	32204	10179 17
La Coruña	03448	18458	13116	57 228	30148	15713	08 448	32558	12217
S. Fernando				03 7x6	16228	17421	02 7x7	18127	19517
Teneriffa				02 990	18214	19823	01 952	00014	20319
Kap Juby							00 790	32200	15418
Rio de Oro	00 790	32800	18520	00 790	32600	15820	00 690	32800	18719
Oporto	03 646	20328	16417	21 436	18328	15416	61 358	28358	13214
Lissabon	02 690	22415	18418	02 664	24417	17316	57 2x8	20348	15115
Praya									
S. Vicent	03753	64528	19324						
Pargo	02 663	17115	18719	02 763	30436	17219	02 6x3	xxx2x	16419
Pt. Delgada	01 862	24303	189 17	02 864	24315	17917	01 853	28253	21113
Horta	02 764	24454	18418	02 764	26414	18817	01 852	28254	23014
[illegible]				02 690	20114	16921	00 690	06200	18717
Genua	00 690	00001	18x 20	02 790	00004	18717	00 690	08200	19119
Florenz							00 690	00000	18516
Rom	01 873	28303	17823	01 891	20301	15522	02 764	28105	17715
[illegible]	01 890	10301	19310	00 990	10300	17818	01 890	28103	18615

Auslandorte	ww VhN_L	DDFWN	BBB TT	Gestern 19h MEZ. ww VhN_L	DDFWN	BBB TT	Heute 8h MEZ. ww VhN_L	DDFWN	BBB TT
Messina	01 86x	57513	10177 1?	01 862	32203	10184 16	01 862	32302	10167 18
Taranto				01 662	61513	163 1?	01 672	22802	14918
Malta							01 890	02401	16017
Belgrad	50 887	20417	160 18	02 767	02317	16613	01 896	28104	15513
Üsküb	03 6xx	28423	156 17	02 768	24228	155 14	03 708	28123	15909
Split							02 890	00015	16318
Bukarest							50 648	32158	12410
Sofia				02 777	26317	13211			
Archangelsk									
Matotschkin S.									
Leningrad	02 763	26315	20411				00 690	24200	23908
Ust Zylma	03 877	12128	28808	03 890	10318	27910			
Moskau	03 x90	40518	12623	02 x63	20125	11722	03 x86	30428	21708
Astrachan	02 690	43605	11127	02 694	08517	11722	01 783	08403	21021
Kijew	03 647	65428	11416				05 547	04227	16613
Odessa									
Swerdlowsk	03 646	04258	24008				03 648	14328	24706
Rabat				02 854	00014	18319	02 855	00005	18416
Algier				00 890	02300	16919	01 790	02413	15719
Tunis	01 751	06211	18x 20	00 890	02301	17317	49 790	20200	17715

Beobachtungen von Nordamerika und Grönland 2h MEZ.

Wetter ww · Windrichtung DD · Windstärke F · Luftdruck (mb) BB · Lufttemperatur (°C) TT

Ort	ww DDF	BB TT	Ort	ww DDF	BB TT	Ort	ww DDF	BB TT	Ort	ww DDF	BB TT	Ort	ww DDF	BB TT	Ort	ww DDF	BB TT
Tatoosh J.	01 245	1025 10	Dodge City	00 163	1013 28	Key West	02 323	1015 24	Dutch Harbor	60 123	995 03	Winnipeg	01 082	1003 30	Nottingham I.	60 165	998 01
Roseburg	01 043	20 19	Corpus Christi	00 123	15 27	Charleston	01 163	15 20	Tanana	01 122	1015 13	White River	00 202	08 18	Resolution I.	02 202	1008 52
San Francisco	02 243	17 14	Duluth	01 042	08 11	Hatteras	00 082	15 14	Cordova	02 081	17 07	Doucet	01 282	08 16	Bermuda	02 245	15 21
San Diego	00 283	17 18	St. Joseph	00 203	12 23	Washington	00 283	10 18	Juneau	60 203	21 17	Father Point	02 083	08 14	Julianehaab	01 242	17 03
Flagstaff	02 203	14 19	Little Rock	00 322	16 27	Scranton	01 282	10 19	Aklavik	01 322	21 04	Chatam	00082	09 10	Godthaab	01 000	10 04
Helena	02 204	07 21	NewOrleans	00 202	17 26	Nantucket	60 324	14 14	Ft. Simpson	01 322	17 07	Halifax	02 083	08 09	Godhavn	01 122	12 00
Salt Lake C.	02 243	11 24	Chicago	00 123	13 24	Portland	01 122	08 11	Prince Rupert	03 122	22 08	Sydney	02 082	12 06	Angmagsalik		
Denver	02 123	12 24	Cleveland	02 242	14 17	Eastport	02 043	08 11	Edmonton	00 282	08 14	Cap Race	02 043	16 02	MILES CITY	01 324	07 26
El Paso	00 322	12 28	Nashville	00 322	18 20	Honolulu	01 082	17 22	Medicine Hat	02 203	02 24	Harrington	03 123	10 07	ATLANTA	00 283	16 20
Bismarck	90 042	06 27	Jacksonville	01 083	15 20	Nome	02 163	17 02	The Pas	02 043	05 17	Belle Isle			MONTREAL	00 202	05 18

Schiffsmeldungen.

Erläuterung des Schiffsschlüssels: Wochentag P · Erdoktant Q · Breite (Süd unterstr.) LLL · Länge (Ost unterstr.) lll · Zeit (MEZ.) ZZ · Windrichtung DD · Windstärke F · Wetter ww · Luftdruck (mb) BB · Sicht V · Lufttemperatur (°C) TT · Kennzahl 3 · Untere Wolken C_L · Mittlere Wolken C_M · Obere Wolken C_H · Bedeckungsgrad (alle Wolken) N · Unterschied zw. Luft- u. Wassertemperatur t_d · Dünung K · Richtung der Dünung d · Wetterverlauf W · Bedeckungsgrad (untere Wolken) N_L · Kurs des Schiffes d_s · Geschwindigkeit des Schiffes f · Art der Druckänderung i.d. letzten 3 Stunden und Betrag a bb

13. Mai 1932

Schiffsname	P Q LLL	lll ZZ	DDF ww	BB V TT	3 C_L C_M C_H N	t_d K d W N_L	d_s f a bb
Berlin	60418	54307	13762	14613	3 6XX8	63358	66830
New York	60403	61613	00003	07709	3 5008	61328	27300
Dresden	60402	68313	08405	04409	3 XXX9	55139	25300
New York	60403	64107	04403	06715	3 5008	81128	27809
St. Louis	60497	27813	28603	94812	3 43X8	44726	65321
Cap Arcona	60361	10913	24101	19818	3 2404	20013	–
Europa	60403	57013	18622	08619	3 3008	62528	2X301
Milwaukee	60506	15713	20601	99713	3 8004	45514	16317
Berlin	60416	56613	20603	06719	3 3XX8	27458	66820
Dresden	60403	66519	20302	04711	3 2426	32102	25000
New York	60405	59319	20602	06721	3 0984	34510	27500
St. Louis	60492	29219	28681	01810	3 34X7	74776	55316
Berlin	60415	58519	24102	07616	3 32X7	49922	66802
Milwaukee	60509	13219	20601	03712	3 7004	45514	16323
S. Cordoba	60211	23019	04502	18721	3 2606	64124	15302
	60486	26013	24610	98713	3 8305	5474X	26609
	60490	08413	18401	09716	3 5114	24512	15410
	60480	24907	25502	00815	3 1221	56618	55402
	60475	27313	93514	05813	3 3305	67614	56306
	63377	24813	28200	15918	3 0000	71700	55402
	60341	12107	30202	19717	3 5315	17136	53807
	60348	11801	30201	21716	3 XXX3	61716	53603
	60210	11707	04201	15620	3 4004	32114	44704
	60334	12813	24202	20721	3 7315	61613	53205
	60198	17713	04300	16521	3 0000	32100	44302
	62460	19713	22501	04815	3 2604	39X13	54306
	60496	04613	26303	11711	3 52X8	64548	85302
	63331	26019	00001	15916	3 0453	60000	35300
	60492	23219	22501	99814	3 2004	44714	26000
	60358	35113	26402	25819	3 8795	34615	55302
	60383	29319	26502	20817	3 2014	65713	15300
	60467	29819	25501	07713	3 3403	74773	24303
	60486	16719	20601	05813	3 1003	44503	24308
	60483	05319	22302	16712	3		
	60324	28713	32401	22719	3		
	60398	33113	287XX	19XXX	3		
	60419	32513	28614	16914	3		
	60364	25319	30401	23820	3		
	60330	23113	22401	22716	3		
	60372	29513	30201	22819	3		

14. Mai 1932

Schiffsname	P Q LLL	lll ZZ	DDF ww	BB V TT	3 C_L C_M C_H N	t_d K d W N_L	d_s f a bb
Milwaukee	70512	10701	18400	07612	3 0000	45510	26320
Berlin	70414	60600	00001	06716	3 9003	42413	66805
St. Louis	70487	31000	28502	08811	3 45X7	52777	66336
Europa	70404	49601	18602	94618	3 6307	34525	2X307
New York	70407	56801	21501	08619	3 0473	44X10	27300
S. Cordoba	70223	22401	02402	19720	3 07X6	64120	15303
Usambara	70488	04707	20303	15712	3 3208	35624	543XX
	7037X	09107	16203	14716	3 8XX8	42628	43X00
	73373	03267	08201	17817	3 0491	41200	46810
	70504	17707	19930	03711	3 57X7	54418	26303
	70476	24607	30581	05811	3 3606	64773	34308
	70535	26107	28750	97710	3 5XX8	64848	25601
	70438	59309	09362	10606	3 5XX8	33548	26403
	70403	72201	02536	05708	3 5XX8	35158	66290
	70557	03607	16403	XX710	3 8XX8	33458	26313
	70583	11501	13463	95711	3 5XX8	33458	26309
1	70616	03701	11203	02808	3 5XX8	52348	64300
2	73705	45807	08603	20511	3 0778	50020	52722
	73326	29107	11101	16517	3 1003	60003	35306
	73326	27801	00002	15915	3 0301	60000	35300
	70471	26701	27480	08712	3 3404	74773	24201
	70497	21201	22501	01812	3 16X3	69702	25100
	70483	25901	26514	05711	3		
	70464	02107	13214	18512	3		
	70384	27201	28301	21716	3		
	70417	54801	20501	09717	3		
	70390	63301	20600	03520	3		
	70383	67001	22602	01715	3		
	70408	64001	04103	14715	3		
	70436	50501	16540	04X09	3		
	70414	60601	00001	06717	3		
	70344	50601	16402	23719	3		
	70418	40301	18541	11516	3		
	70423	64501	17128	04819	3		
	70421	46001	16760	10617	3		
	70407	56801	21601	08624	3		
	70415	40001	24401	13713	3		
	70436	50401	18501	08716	3		
	70404	29601	18603	14618	3		
	70463	54001	09308	16603	3		

Eisbericht Nr. 135 vom Sonnabend, 14. Mai 1932

Unter Ausschluß jeglicher Haftung herausgegeben von der Deutschen Seewarte Telef.: 36 11 52. Telegr.: „Seewarte Hamburg"

Spalte E bedeutet Eisverhältnisse wie folgt:

. = Eisfrei
1 = Loser Eisbrei oder Neueis
2 = Festes Eis
3 = Treibeis
4 = Zusammengeschobener Eisbrei oder Packeisstreifen
5 = Offene Seerinne längs der Küste
6 = Starkes Festeis
7 = Starkes Treibeis
8 = Packeis
9 = Eispressung
x = Nicht gemeldet

Spalte S bedeutet Schiffahrtsverhältnisse wie folgt:

. = Schiffahrt unbehindert
1 = Schiffahrt für Dampfer unbehindert, für Segler erschwert
2 = Schiffahrt für schwache Dampfer erschwert, für Segler geschlossen
3 = Schiffahrt nur für starke Dampfer möglich
4 = Schiffahrt nur für Dampfer mit Eisverstärkung möglich
5 = Schiffahrt wird durch Eisbrecher aufrecht erhalten
6 = Aufgebrochene Fahrrinne im Eise vorhanden
7 = Schiffahrt vorläufig geschlossen
8 = Schiffahrt hat aufgehört
9 = Schiffahrtsverhältnisse unsichtigen Wetters wegen nicht zu erkennen
x = Nicht gemeldet

Spalte T bedeutet Lufttemperatur in C°. Alle Angaben im Bericht beziehen sich auf Beobachtungen von etwa 0800ᵘ des Ausgabetages, soweit nicht anders vermerkt

Finnland, Funkmeldung

Beobachtungsstellen	E	S	T	Bemerkungen
Björkösund	.	.		
Werkkomatala, Umgebung von	.	.		
Björkö, Seegebiet West von	.	.		
Wiborg-Trangsund, Fahrwasser	.	.		
Trangsund-Rödhäll, Fahrwasser	.	.		
Rödhäll, außerhalb	.	.		
Kotka, Hafen nebst Umgebung	.	.		
Rankö, außerhalb	.	.		
Luppi, außerhalb	.	.		
Bolstö, bei	.	.		
Gloshelm, bei	.	.		
Hochland, Seegebiet W von	.	.		
Helsingfors S Hafen nebst Umgebung	.	.	8	
Sweaborg, außerhalb	.	.		
Graskarsbådarna, außerhalb	.	.		
Porkala, bei	.	.		
Kallbådan, außerhalb	.	.		
Barösunds Fjärd	.	.		
Jussarö, Seegebiet außerhalb	.	.		
Hangö Hafen nebst Umgebung	.	.	5	
Russarö, Umgebung von	.	.		
Russarö, Seegebiet im äußerst. Sichtkreis von	.	.		
Hangö W-Fjärd	.	.		
Gullkrona Fjärd, S-Teil von	.	.		
Abo Hafen bis Stora Bocken	.	.		
Ersten Fjärd	.	.		
Lohm, Umgebung von	.	.		
Widskärsfjärd	.	.		
Utö, bei	.	.		
Utö, Seegebiet im äußersten Sichtkreis von	.	.		
Skiftet	.	.		
Degerby, bei	.	.		
Ledsund, bei	.	.		
Nyhamn, O. von	.	.		
Kobbaklintar, Seegebiet außerhalb	.	.		
Mariehamn, Schärenhof vor	.	.	4	
Eckerö, West von	.	.		
Storbrotten, Umgebung von	.	.		
Raumo, Schärenhof außerhalb	.	.		
Raumo, Seegebiet nahe außerhalb	.	.		
Relandersgrund, Umgebung von	.	.		
Räfsö und Mäntyluoto innere Hafengebiete	.	.		
Mäntyluoto Reede	.	.		
Kailo und Räfsö, außerhalb	.	.		
Räfsö, Seegebiet im äußersten Sichtkreis von	.	.		
Wasklot Hafen nebst Schärenhof	.	.	8	
Storhästen und Ensten, zwischen	.	.		
Rönnskär-Fahrwasser	.	.		
Norrskär-Fahrwasser	.	.		
Jakobstedt Hafengebiet	.	.		
Adö, Reede bei	.	.		
Mässkär, Seegebiet außerhalb	.	.		
Yxpila Hafengebiet	.	.		
Tankar, innerhalb	.	.		
Tankar, Seegebiet außerhalb	.	.		
Brahestads Reede	1	1		
Nahkiainen, nach außen gen	5	x		
Isokraaseli, Seegebiet N von	5	x		
Uleaborgs, äußere Hafengebiete	.	.		
Uleaborgs Hafengebiete, Fahrstraße nach	3	8		
Marjaniemi, Seegebiet außerhalb	7	8		
Kemi Hafengebiete	2	8		
Kemi, Seegebiet außerhalb	2	8		

Schweden, Funkmeldung

Beobachtungsstellen	E	S	*T	Bemerkungen
Karlsborg, Fahrwasser nach	2	8	5	
Rödkallen, Seegebiet vor	7	3		
Lulea durch Tjuvholmsund, Fahrwasser nach	2	6		
Gasören, Seegebiet vor	7	4	4	
Västra Kvarken	3	.		
Skag, Seegebiet vor	.	.		
Hernö, Seegebiet vor	.	.	4	
Svanö, Angermanälven oberhalb	.	.		
Svanö, Angermanälven unterhalb	.	.		
Bremö, Seegebiet vor	.	.		
Bremö bis Draghällan-Feuer, Fahrwasser	.	.		
Alnösundet	.	.		
Liljungfrun, Seegebiet vor	.	.		
Eggegrund, Seegebiet rund um	.	.		
Gävle, Nordfahrwasser nach	.	.		
Oregrundsgropen	.	.		
Grundkallen-Feuerschiff, Seegebiet um	.	.		
Söderarm, Seegebiet vor	.	.		
Sandhamn, Seegebiet vor	.	.		
Sandhamn nach Stockholm, Fahrwasser	.	.	9	
Landsort, Seegebiet vor	.	.		
Landsort bis Stockholm, Fahrwasser	.	.		
Hävringe bis Oxelösund, Fahrwasser	.	.		
Kalmarsund nördlich Kalmar	.	.	8	
Kalmarsund südlich Kalmar	.	.		
Kalmarsund, südliche Einfahrt zum	.	.		
Karlshamn, Seegebiet vor	.	.		
Öresund, südliche Einfahrt zum	.	.		
Flintrännen	.	.		
Hälsingborg, Seegebiet vor	.	.		
Öresund, nördliche Einfahrt zum	.	.		
Halmstad, Seegebiet vor	.	.		
Varberg, Seegebiet vor	.	.		
Vinga, Seegebiet vor	.	.		
Vinga bis Göteborg, Fahrwasser	.	.		
Smögen, Seegebiet vor	.	.		

Briefmeldung vom: 12. V.

	E	S		
Malören Seegebiet, ausserhalb	3	x		Schiffahrtsbeginn
Rögla u. Salmis, nach	2	4		zu erwarten:
Balskärsnäs, Seegebiet	2	7		2 in etwa
Kalix, nach	2	7		3 1. Woche
Germandöhällan bis Luleå	2	3		Rinne im Eise
Rönnskär, Seegebiet	3	x		
Rönnskär bis Leskär	.	.		
Leskär bis Piteå	2	3		
Furuögrunds Hafen, im	.	.		
Bremnfors Hafen, im	.	.		
Skellefteå hamn, nach	2	6		
Ursviken, nach	.	.		
Bjurö klubb, Seegebiet	x	9		
Gårdfjärd Ankerplatz	x	9		
Ratan, Seegebiet	3	x		
Ratan u. Sikeå, Fahrw. nach	3	x		
Ratan Hafen, im	.	.		
Sikeå Hafen, im	.	.		
Stora Fjäderägg, See NO.	7	3		
— " — — " —, See südwärts	3	1		
Bergudden, Seegebiet N um	.	.		
Holmögadd, O-NO um	.	.		
Bredskär, Seegebiet	.	.		
Holmsund u. Umeå, nach	.	.		
Järnäs u. weiter südwärts	.	.		

Der Eisbericht erscheint täglich mit Ausnahme von Sonn- und Feiertagen. Bezugspreis für das Winterhalbjahr beträgt RM. 20.— einschließlich einer Eisübersichtskarte, die als Anlage beigegeben wird, wenn die Entwicklung der Eisverhältnisse es fordert. Bestellort: „Hamburg, Deutsche Seewarte".

Täglicher Wette[illegible]cht.

Jahrgang: 57 Nr.: 136

Herausgegeben von der Deutschen Seewarte.
Verlagsort Hamburg.

Sonntag, den 15. Mai 1932

Versendung 6mal wöchentlich. Der Sonntagsbericht erscheint nachträglich.

Erläuterung: Die Beobachtungen sind sämtlich in der Form der 1929 in Kopenhagen beschlossenen Einheitsschlüssel wiedergegeben; die ausländischen jedoch zum Teil gekürzt. Kurze Erläuterungen zu den einzelnen Ziffern werden am 1. eines jeden Monats dem Täglichen Wetterbericht beigegeben. Eingehend finden sie sich in „Schlüssel und Anweisung für Obstelegramme", Aufl. 1, 1930, zu beziehen von der Deutschen Seewarte, Hamburg. **Luftdruck** in Millibar, umgerechnet auf den Meeresspiegel, bei Bergen auf die nächste Tausenderhöhe (1000 mb = 750.1 mm, bezogen auf 0° C und Schwere in 45° Breite). **Temperatur** in Celsiusgraden. **Windrichtung:** 08 = E, 16 = S, 24 = W, 32 = N. **Windstärke** nach Beaufort-Teilung (0 = Stille, 12 = Orkan). **Die Wolkenhöhe** (h) bezeichnet bei Bergen, wenn Wolken unter Orthöhe vorhanden sind, den Abstand von der Oberfläche dieser Wolken.

Erläuterung des Schlüssels	Untere Wolken	Mittlere Wolken	Wetter	Sicht	Wolkenhöhe	Bedeckungsgrad (untere Wolken)	Windrichtung	Windstärke	Wetterverlauf	Bedeckungsgrad (alle Wolk.)	Luftdruck (mb)	Lufttemperatur (°C)	Relative Feuchte	Obere Wolken	Art der Druckänderung i. d. letzten 3 Stunden	und Betrag	Niederschlagmenge (mm)	Höchsttemperatur	Tiefsttemperatur	Seegang	Sicht nach See	Erdbodenzustand	Unterschied zw. Luft- u. Wassertemperatur	Dünung	Richtung der Dünung
	C_L	C_M	ww	V	h	N_L	DD	F	W	N	BBB	TT	U	C_H	a	bb	RR	MM	mm	S	V_s	E	t_d	K	d

Deutsche Binnenlandorte

Deutsche Binnenlandorte	Gestern 14h MEZ. C_LC_M	ww VhN_L	DDF WN	BBB TT	U C_H abb	Gestern 19h MEZ. C_LC_M	ww VhN_L	DDF WN	BBB TT	U C_H abb	R_2R_2 MM E	Heute 8h MEZ. C_LC_M	ww VhN_L	DDF WN	BBB TT	U C_H abb	R_1R_1 mm E
Wilhelmshaven 10430	50	02 747	323 27	10183 17	70 305	5X	03 748	04228	10198 14	7X 306	00 XX 0	5 4	02 [illegible]	[illegible]	10 [illegible] 16	85 805	00 12 0
Bremen X	27	02 853	000 14	183 19	64 304	03	02 790	24? 15	1?0 19	66 701	00 20 0	[illegible]	02 790	28? 25	[illegible] 15	?? 703	00 13 0
Hamburg 10?13	47	02 854	20326	179 21	5X 303	03	02 783	32227	181 18	68 501	00 220	? 3	03 667	104 ??	170 15	7X 604	00 15 0
Kiel X	70	02 754	26114	181 19	60 303	00	01 790	04303	194 16	71 307	00 210	5 ?	0? 648	103 18	187 16	32 XXX	00 13 0
Flensburg X	02	02 790	28205	186 17	81 409	00	01 790	28103	207 17	71 300	01 190	6 6	02 754	081 16	187 13	89 803	00 10 1
Stettin 10484	07	02 990	221 15	177 25	32 300	07	02 890	32326	180 18	70 401	00 260	0 7	02 890	282 17	197 16	60 301	00 12 0
Danzig 10405	03	02 760	14415	195 20	5X 601	53	02 684	04335	191 20	6X 601	00 72 0	0 3	05 650	00? 26	177 13	8X 304	— — —
Königsberg i. Pr.	17	02 761	16324	210 20	58 400	08	02 790	16226	206 18	6X 300	00 X2 3	0 ?	02 790	[illegible] 26	211 17	68 303	00 12 0
Aachen 10407	07	02 790	06257	175 19	7X 602	57	02 755	04256	160 18	8X 805	97 19 0	4 ?	03 9??	101 25	111 18	61 803	00 14 1
Nordhorn X	24	02 853	24126	175 21	60 301	07	02 790	02125	168 20	67 803	00 21 0	0 4	02 790	10? 25	126 17	70 805	00 14 0
Hannover 10?21	07	03 890	28228	186 21	5X 105	07	02 780	30125	182 21	62 902	00 230	0 7	02 79?	[illegible] 25	107 10	57 701	00 12 0
Erfurt 10446	74	01 971	02203	161 27	44 601	14	01 851	00003	158 23	54 501	00 270	0 0	05 690	000 03	1?? 18	85 300	00 15 0
Magdeburg X	14	01 851	161 04	170 26	41 201	57	13 773	32315	105 22	68 201	00 280	5 1	02 657	081 55	108 17	71 201	91 14 1
Berlin 10?40	17	02 961	16244	171 27	38 300	07	01 990	15114	165 26	48 602	00 280	0 7	02 880	121 24	178 19	72 300	00 14 1
Dresden 10410	10	02 801	14224	167 25	32 802	00	01 890	12113	162 25	25 301	00 270	0 0	01 720	142 02	163 12	38 300	00 10 0
Grünberg i. Schl. X	00	01 790	12213	180 26	32 904	00	01 890	16103	183 22	43 501	00 270	0 0	01 790	161 03	1?0 18	52 300	00 12 0
Breslau 1?411	01	01 890	162 04	193 22	41 807	01	01 890	08102	191 21	41 300	00 230	0 0	01 690	052 03	194 17	51 303	00 08 0
Essen 10437	02	02 690	02115	170 20	50 802	27	02 690	16127	166 19	7X 801	91 220	0 7	02 890	064 17	120 18	78 804	00 14 0
Mirow X																	
Hof X	01	01 890	16103	161 24	50 000	01	01 890	30103	150 23	51 605	00 270	0 1	01 890	122 01	159 17	60 301	00 09 0
Gleiwitz X	03	02 790	08325	198 19	49 803	01	01 790	08213	198 14	78 304	00 20 1	0 0	0? 490	121 00	187 16	60 801	00 06 1
Frankfurt am Main 10?1?	27	02 863	28115	159 26	48 802	04	01 890	04314	151 23	64 601	00 270	0 3	01 890	022 0?	139 18	58 602	00 13 0
Karlsruhe 10413	10	02 971	32214	149 28	42 806	20	01 971	06203	132 26	41 805	00 280	[illegible]	01 990	[illegible]	112 18	64 802	00 08 0
Friedrichshafen 10?4?	00	01 890	20203	157 21	41 808	00	01 890	10203	130 24	41 605	00 270	0 0	01 8??	[illegible]	106 14	[illegible]	00 05 0
Fürth X	00	01 890	00004	163 27	52 800	00	01 890	08102	152 25	51 000	00 280	0 0	01 7?0	[illegible]	1?8 15	71 8?0	00 08 0
München 10414	03	01 991	06203	165 23	22 904	00	01 990	06302	154 21	42 602	00 290	0 0	01 ?90	08? [illegible]	1?? 10	61 901	00 08 0
Feldberg i. T. 801 X	83	02 744	30115	9 053 20	46 301	13	01 741	04314	9 042 18	61 803	00 290	0 3	02 860	127 35	9 012 18	50 801	00 15 0
Kahler Asten 850 X	47	03 854	20378	9 050 16	7X 305	03	03 890	00058	9 042 16	8X 802	96 19 1	[illegible]	02 890	144 14	9 015 16	51 802	00 13 0
Wasserkuppe 926 X	27	02 943	16215	9 055 21	58 402	85	02 764	32114	9 066 16	51 302	00 200	? 8	02 870	124 14	9 026 15	79 402	00 13 0
Brocken 1153 X	?3	02 733	04344	9 050 15	80 302	03	04 658	10397	9 050 14	90 902	05 19 1	0 4	04 758	145 14	9 033 15	56 601	00 12 0
Fichtelberg 1213 X	00	01 890	16313	9 047 18	32 803	01	01 762	14313	9 050 15	52 300	00 18 0	0 0	01 790	104 02	9 031 13	71 300	00 09 0
Schneekoppe 1610 m	10	02 744	02116	8 052 13	78 301	00	01 790	02103	8 050 11	81 601	00 1?0	1 3	01 990	084 03	8 024 09	51 801	00 08 0
Feldberg, Schw. 1497 X	10	01 953	08214	9 043 16	41 801	10	02 843	08214	9 030 15	51 803	00 170	0 0	01 890	221 14	9 007 12	61 801	00 11 0
Zugspitze 2962 m	00	01 990	12403	7 114 02	51 302	00	01 990	16202	7 107 04	61 802	00 04 9	0 0	01 990	304 03	7 080 03	51 901	00 02 9

Deutsche Küstenorte ° und Feuerschiffe †

Deutsche Küstenorte ° und Feuerschiffe †	Gestern 14h MEZ. C_LC_M	ww VhN_L	DDF WN	BBB TT	U C_H abb	Gestern 19h MEZ. C_LC_M	ww VhN_L	DDF WN	BBB TT	U C_H abb	R_2R_2 $\frac{S\ V_s\ E_0}{t_d\ K\ d\dagger}$	Heute 8h MEZ. C_LC_M	ww VhN_L	DDF WN	BBB TT	U C_H abb	R_1R_1 $\frac{S\ V_s\ E_0}{t_d\ K\ d\dagger}$
Borkumriff X †	00	01 7XX	000 03	10 XXX 16	68 503	?0	01 7??	06104	XXX 14	84 201	00 218	5 0	01 668	083 28	XXX 11	50 300	97 21 1
Borkum X °	X7	02 760	321 14	186 16	68 104	77	02 754	03225	10186 15	71 300	00 170	4 2	02 745	064 37	10154 14	8X 703	97 27 0
Außenjade X †	10	01 642	00013	XXX 16	82 310	50	01 654	04214	XXX 12	8X 803	00 218	5 8	02 655	283 15	XXX 11	9X 805	00 21 7
Cuxhaven 10463 °	10	05 761	30205	197 12	8X 307	40	01 761	32114	199 15	X8 301	XX 070	0 8	02 680	083 25	179 14	X0 803	XX 16 0
Elbe I X †	00	01 790	30114	XXX 12	82 305	40	01 774	04114	XXX 13	80 300	00 200	7 0	02 766	083 26	XXX 12	90 808	00 21 2
Helgoland 10460 °	00	01 690	20103	194 11	81 307	00	01 790	02203	198 12	84 300	XX 170	0 3	02 745	063 25	176 12	80 802	XX 27 0
Amrumbank 10462	58	01 882	241 14	XXX 15	72 X08	57	01 881	22102	XXX 13	80 300	00 216	4 4	02 864	082 27	XXX 12	9X 300	00 21 2
List X °	00	01 790	24104	186 14	82 310	00	01 750	24103	193 14	82 301	00 180	0 0	01 790	241 03	193 14	82 301	00 1X 0
Bülk X °	20	01 743	303 14	195 16	X4 302	70	01 790	24314	193 17	X4 302	00 170	0 3	02 790	193 17	123 12	XX 904	00 27 0
Marienleuchte X °	XX	02 690	28225	XXX 16	XX 305	07	01 790	00014	XXX 15	0X 207	00 070	0 5	02 750	065 26	XXX 08	X0 300	00 27 0
Fehmarnbelt X †	07	02 640	24334	187 14	7X 306	07	01 694	32114	198 12	89 301	XX 200	4 X	02 787	064 27	213 11	8X 802	XX 20 0
Warnemünde X °	05	02 880	26124	179 13	80 105	03	02 880	00024	189 16	62 103	01 080	0 2	02 880	082 25	190 15	70 604	00 08 0
Arkona 10464 °	03	05 590	24315	171 16	91 307	06	02 660	24314	187 14	81 302	94 160	5 4	02 653	084 15	129 09	91 300	00 24 0
Adlergrund X †	4X	03 758	00028	159 10	9X 309	54	02 754	28125	172 09	9X 300	W.T. 6°	7 6	02 855	023 25	194 08	9X 300	W.Temp. 6°
Rügenwaldermünde	58	02 663	183 17	170 22	53 000	54	02 654	26215	173 13	70 300	00 060	5 7	05 554	082 18	194 12	9X 101	00 05 0
Memel 10467 °	06	02 790	14215	209 15	6X 802							4 1	01 653	202 54	309 13	70 301	00 16 0

Deutsche Küstenorte ° und Feuerschiffe †

Deutsche Küstenorte ° und Feuerschiffe †	Gestern 17h MEZ. C_LC_M	ww VhN_L	DDF WN	BBB TT	U C_H abb	Heute 2h MEZ. C_LC_M	ww VhN_L	DDF WN	BBB TT	U C_H abb		Heute 11h MEZ. C_LC_M	ww VhN_L	DDF WN	BBB TT	U C_H abb	
Borkumriff †	50	01 773	041 03	XXX 19	58 103	5 0	03 768	083 28	XXX 10	90 300		1 X	02 765	084 25	XXX 13	70 803	
Borkum °	17	02 763	042 14	10186 16	68 004	2 3	02 854	084 17	10171 13	8X 907		0 7	02 650	085 25	10136 16	68 608	
Außenjade †	50	01 653	32213	XXX 13	84 803				XXX			5 ?	02 656	083 16	XXX 12	8X 801	
Wilhelmshaven °	5X	02 657	02227	198 15	7X 407	X X	02 635	063 25	180 14	8X 909		0 1	03 654	083 28	147 17	88 803	
Cuxhaven °						X 4	01 79X	082 14	194 13	XX 803	XX 17 X	4 0	05 54?	084 27	167 15	X0 806	XX 15 0
Elbe I	X	01 790	04114	XXX 14	82 304				XXX			5 0	02 765	063 25	XXX 15	X0 X03	
Helgoland	04	02 790	06114	198 14	84 302	X X	03 7X8	064 28	189 12	8X 807		5 3	02 747	063 27	167 12	50 805	
Amrumbank †	57	01 882	00002	XXX 14	80 301				XXX			X 4	02 854	063 27	XXX 14	8X 805	
List °	00	01 790	00003	191 15	72 303	X X	02 74X	088 14	193 12	9X 803		0 7	03 750	084 28	181 15	7X 803	
Bülk °	10	01 741	04412	189 17	X4 107							0 7	03 790	085 28	189 13	XX 802	
Marienleuchte °	07	02 790	28225	XXX 15	0X 207							5 X	02 742	054 27	XXX 11	0X 300	
Fehmarnbelt †	07	01 694	30114	197 14	71 305							5X	03 6X8	34228	175 12	8X 309	XX 420
Arkona °	03	05 690	24315	183 15	81 306							0 7	01 790	084 14	200 10	88 301	
Adlergrund †												7 X	0? 758	043 28	198 10	8X 302	W.Temp. 6

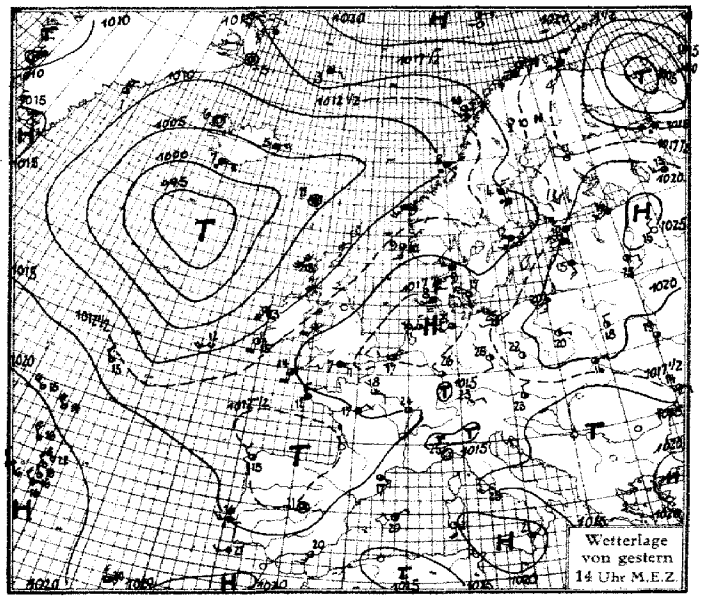

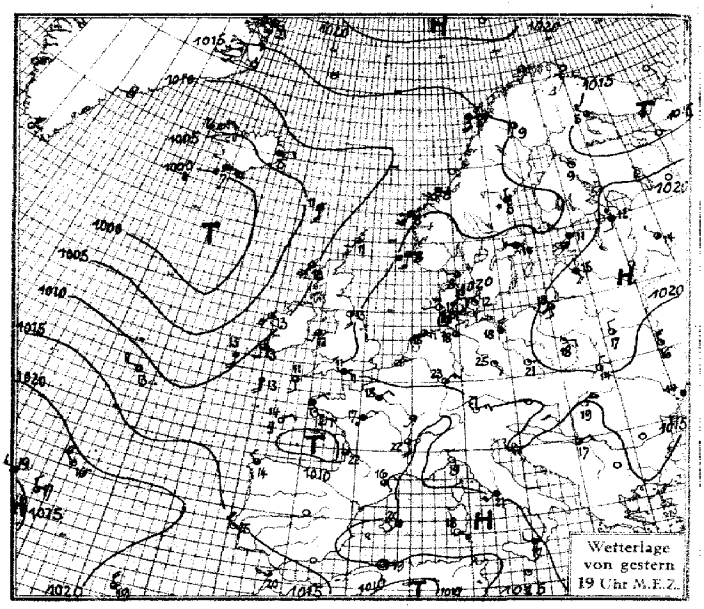

Luftdruck, Temperatur, Wind, Himmelszustand der nördlichen Halbkugel 9 Uhr M.E.Z.

SEEWARTE

Sonntag 16. Okt. 1932

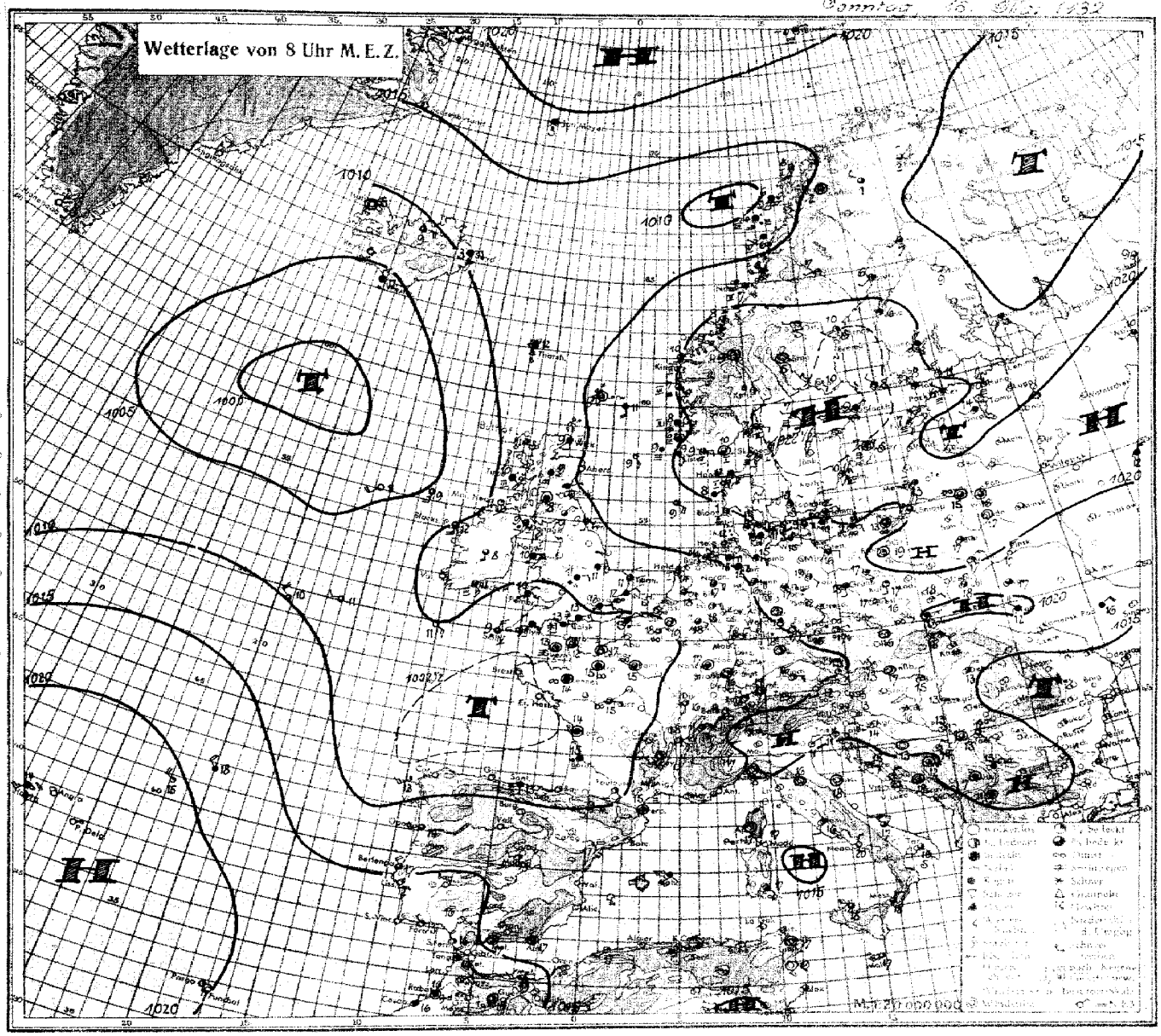

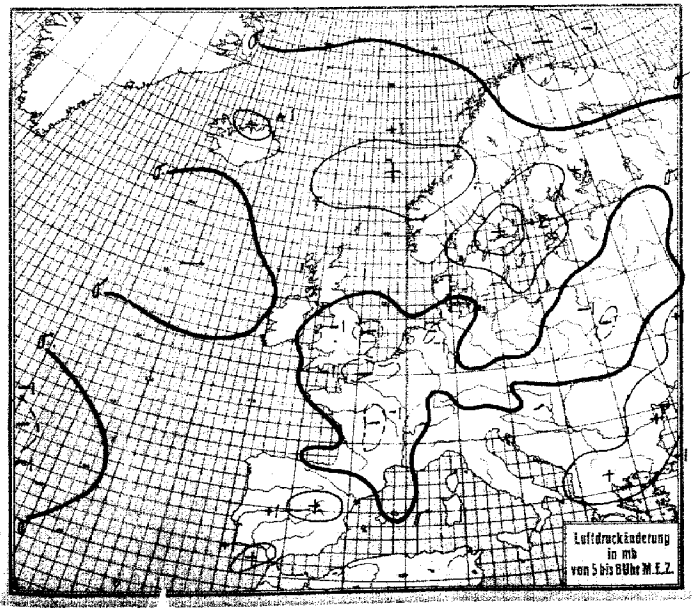

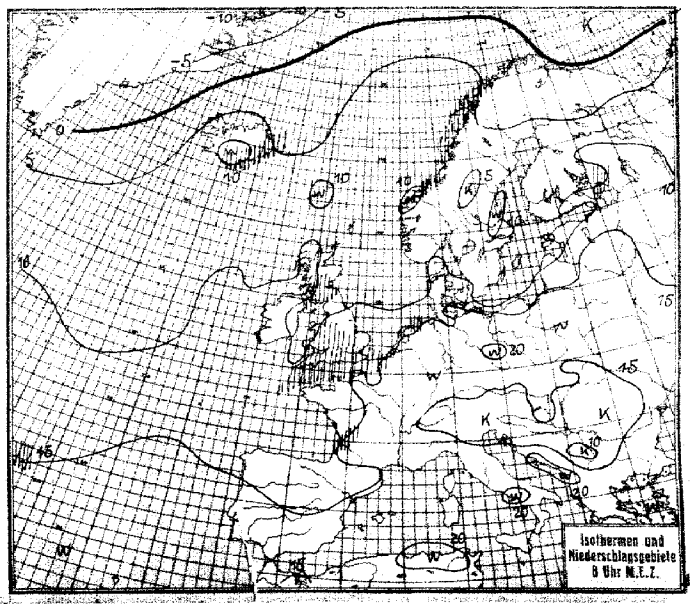

Sonntag, den 15. Mai 1932

Erläuterung des Landschlüssels

Untere Wolken	Mittlere Wolken	Wetter	Sicht	Wolkenhöhe	Bedeckungsgrad (untere Wolken)	Windrichtung	Windstärke	Wetterverlauf	Bedeckungsgrad (alle Wolken)	Luftdruck (mb)	Lufttemperatur (° C)	Relative Feuchte	Obere Wolken	Art der Druckänderung i. d. letzten 3 Stunden	und Betrag	Niederschlagsmenge (mm)	Höchsttemperatur	Tiefsttemperatur	Seegang	Sicht nach See	Erdbodenzustand
C_L	C_M	ww	V	h	N_L	DD	F	W	N	BBB	TT	U	C_H	a	bb	RR	MM	mm	S	V_s	E

Auslandorte (Küstenorte o)	Gestern 14h MEZ. $C_L C_M$	ww Vh N_L	DDF WN	BBB TT	U C_H a bb	Gestern 19h MEZ. $C_L C_M$	ww Vh N_L	DDF WN	BBB TT	U C_H a bb	R_2R_2 mm s V_s E	Heute 8h MEZ. $C_L C_M$	ww Vh N_L	DDF WN	BBB TT	U C_H a bb	R_1R_1 mm s V_s E
Thorshavn	5 X	03 418	000 38	10048 11	97 307	6 X	03 628	143 28	10064 11	9X 305	91 36 1	3 0	02 835	161 15	10119 12	40 307	91 28 0
Reykjavik/0170	4 5	02 876	XXX 16	028 XX	5X XXX	4 2	03 868	262 18	034 10	60 303							
Isafjord	0 0	00 XX0	000 X0	066 06	X0 300	0 0	00 XX0	042 00	-066 06	XX 300		0 0	00 XX0	000 00	082 05	X0 303	
Acureyrie/0174	0 2	02 XX5	124 X5	051 07	X0 300	4 X	02 XX7	084 17	051 11	XX 303		X 3	02 XXX	084 26	082 09	XX 308	
Seydisfjord/0176	4 0	03 XX8	063 X8	078 05	X0 308	6 X	03 XX8	062 18	091 05	XX 300		6 X	52 XX8	063 28	107 03	XX 300	
Westmann/0178	5 0	62 XX8	084 X8	026 07	X0 103	6 X	62 XX8	087 28	031 07	XX 203		6 X	64 XX8	322 58	048 12	XX 300	
Aberdeen/0146	2 0	01 764	163 14	110 17	50 105	2 0	01 862	162 03	128 14	69 204	00 18 1						
Malin Head	2 8	10 854	175 14	082 16	70 204	8 0	10 855	163 75	095 15	80 401	92 17 0	7 3	01 862	143 73	110 11	91 101	01 18 0
Tynemouth/0124						2 0	01 854	143 14	141 13	70 300	00 18 1	2 6	02 654	161 15	147 09	90 801	00 16 0
Croydon/0157	1 3	02 755	000 26	171 17	70 903	2 3	02 764	103 06	150 18	65 807	00 18 1	5 X	62 598	062 58	106 12	9X 804	93 11 1
Lerwick/0110	7 0	01 844	000 14	096 13	70 209	5 6	02 844	172 15	122 11	80 205	00 XX 0	5 0	02 644	000 15	155 09	92 203	00 XX 0
Valentia/0101	8 0	01 844	164 14	102 15	70 304	8 X	02 845	164 15	104 13	81 301	00 28 1						
Guernsey/0168 o	7 1	01 854	000 14	169 13	71 903	6 X	64 638	042 58	141 11	9X 810	02 16 2	X X	46 129	000 39	091 13	9X 601	04 11 1
Stornoway/0101	4 7	02 854	186 75	072 13	71 309	5 7	01 853	186 14	094 13	72 303	00 38 1	X 7	02 844	162 26	120 11	80 402	00 08 1
Holyhead/0126	5 0	02 753	174 05	146 4X	- -	1 0	02 751	172 07	143 12	86 701	00 17 1	6 7	61 754	053 58	117 10	90 704	02 18 1
Yarmouth/01307	7 0	01 654	142 14	180 12	80 102	0 5	02 690	121 15	172 11	90 903	00 15 0	4 0	02 657	012 57	115 11	90 805	11 26 1
Blocksod P./0104	3 0	14 845	166 15	077 13	70 304	3 0	14 844	176 14	083 13	80 302	97 48 0	5 6	02 854	164 15	105 12	80 500	97 28 0
Scilly/0159 o	8 0	02 765	164 15	146 14	70 701	5 0	02 767	122 17	134 11	90 702	00 17 0	6 X	62 657	023 57	094 09	9X 300	04 27 1
Myggbukta/0000	0 0	04 990	081 10	155 55	30 203							0 0	04 400	081 30	185 61	80 801	00 X4 4
Jan Mayen/0001	5 1	03 945	072 68	176 03	0X 304							5 3	02 952	082 15	196 03	71 301	00 29 1
Longyearbyen o	5 X	73 438	164 68	199 50	5X 024							6 9	02 834	167 15	198 00	4X 701	97 XX 8
Bäreninsel/0003	8 3	01 952	071 04	241 50	81 304	8 0	01 954	131 14	235 50	90 803	00 19 3	5 X	49 358	051 18	211 50	9X 804	00 17 3
Vardö/0004	5 X	03 948	014 28	183 04	7X 808												
Ingöy/0005	4 0	04 873	083 13	169 56	80 303												
Andenes/0009	0 0	01 990	102 02	152 08	75 803							5 7	02 973	153 15	143 08	60 401	00 19 0
Röst/0010	5 2	51 955	152 48	126 07	8X 204	5 2	81 955	154 78	127 05	8X 701	01 29 1	5 2	67 528	185 58	116 06	9X 203	04 35 1
Nordöyan/0014	5 2	61 833	122 78	106 08	8X 305							2 X	08 409	223 79	184 07	9X 309	03 24 0
Ona X o	5 7	81 983	223 77	108 09	8X 310												
Krakenes/002	5 7	61 744	175 58	109 09	9X 211	5 7	61 604	185 58	141 08	9X 206	03 36 1	5 3	02 853	503 76	200 10	7X 308	94 28 1
Utsira/0028	X X	46 209	163 29	137 09	9X 208	X X	44 209	153 39	162 08	9X 309	00 22 1	5 X	08 458	132 38	197 08	9X 302	92 24 1
Lista/0030	X X	48 2X9	233 3X	159 08	9X 314	X X	48 2X9	201 4X	181 07	9X 405	97 22 1	5 5	02 952	082 37	210 09	96 404	00 18 1
Ferder/0036	5 0	01 852	151 42	138 10	90 310	5 0	01 861	192 01	163 09	90 305	92 28 0	X X	05 6X9	101 39	228 07	9X 307	97 16 1
Svandalsflona	X X	46 009	000 49	022 03	90 310	X X	46 009	000 49	045 03	90 312	91 XX 3	0 0	01 840	082 54	082 04	65 000	95 01 3
Haparanda/0050						5 4	01 9X4	241 14	173 06	71 803	00 08 0	0 1	02 9X0	201 17	177 07	6X 300	00 51 0
Jönköping/0053	1 0	02 964	164 14	136 20	50 000	1 0	01 971	222 11	177 13	70 107	00 20 1						
Wisby/0054	5 0	08 4X8	162 58	162 13	80 303	0 0	01 8X0	161 13	160 13	85 300	00 18 0	X X	46 1X9	000 39	224 07	9X 308	00 01 1
Stensele/0056	5 1	03 964	082 28	133 09	40 802	5 0	51 748	000 28	144 05	80 302	97 10 1	1 4	01 982	221 43	173 07	80 303	95 01 1
Härnösand/0057	6 0	67 228	023 58	143 04	90 805	6 0	66 218	321 58	133 05	90 305	10 30 1	1 0	01 964	221 14	227 10	60 305	01 09 1
Stockholm/0059	5 X	08 458	183 58	133 12	9X 401	5 X	02 757	243 27	163 14	9X 406	02 15 1	5 6	08 448	041 48	231 09	9X 312	91 09 1
Gällivare/0061	1 0	01 961	161 01	168 10	38 801	1 0	01 973	171 04	150 09	32 807	00 13 8						
Kopenhagen/80	8 3	02 643	241 15	175 17	82 307	1 1	01 752	081 03	198 12	93 307	00 17 0	0 6	01 790	041 34	218 10	92 102	00 07 0
Skagen/0184	5 0	03 658	243 38	154 09	90 310	5 0	04 755	242 35	180 08	90 306	00 23 0	X X	46 109	181 39	220 08	98 306	93 11 1
Hanstholm X o	5 0	45 238	203 38	164 08	80 319	5 0	46 238	202 38	182 07	80 304	00 22 1	5 3	05 533	121 38	206 12	80 302	00 15 1
Helsingfors o	6 2	64 5X4	144 58	188 07	9X 608	6 X	05 548	185 58	168 07	9X 507	06 08 1	7 0	01 853	303 23	179 12	70 303	00 05 0
Sortavala	0 9	01 974	164 04	215 11	30 802	0 2	62 548	242 48	200 09	80 803	96 14 1	0 2	54 458	243 48	159 09	90 403	04 05 1
Wasa/04803	5 0	05 558	123 28	169 11	30 607	5 0	62 338	083 58	152 07	50 807	02 11 1	2 0	02 774	021 14	202 06	60 307	00 02 0
Enare X	4 0	03 7X8	081 28	191 04	70 303							5 0	02 7X5	321 25	161 02	50 807	00 58 9
Dorpat/0476	8 3	03 766	183 28	220 16	5X 801	6 X	61 658	183 58	210 13	7X 805	97 17 0	5 X	03 648	222 58	197 14	8X 300	01 10 0
Filsand/0477	5 X	05 548	145 58	176 09	8X 002	5 X	02 647	183 17	172 07	8X 202	02 10 1	X X	46 109	022 39	202 07	8X 307	00 03 0
Riga/0470	5 X	03 658	143 28	223 15	4X 300	5 X	03 658	144 28	207 15	6X 802	00 16 0						
Mainava/0472	0 4	01 770	222 03	219 17	40 203	0 1	02 760	201 06	219 15	6X 300	00 17 0						
Kowno/0466	0 2	02 790	000 14	227 18	41 806							0 3	05 590	000 15	223 15	60 802	00 09 0
Warschau/0552	0 1	01 610	081 04	213 20	88 603	0 1	05 690	102 03	217 18	45 403	00 20 0						
Krakau/0556	0 0	01 790	042 14	208 14	46 807	0 0	02 790	042 15	206 14	76 300	00 19 0	0 3	03 690	081 08	202 13	80 801	00 11 0
Lemberg/0558	3 X	04 690	003 27	192 14	60 300	4 1	01 643	021 14	213 14	80 300	00 15 0						
Pinsk/0562	0 0	02 700	322 14	209 18	46 300	0 3	02 680	322 14	211 17	56 300	00 19 0	0 0	00 700	323 00	195 17	50 805	00 09 0
Rochefort/1201	9 X	03 748	08X 28	XXX 17	9X 808	9 0	02 745	082 25	110 20	90 802	01 21 X	5 X	03 658	000 58	081 14	9X 802	XX XX X
Socoa						2 X	02 763	081 56	102 20	8X 602	01 20 1						
Le Bourget/1216	7 8	02 734	102 27	169 18	70 605	6 2	22 654	042 58	134 18	8X 70X	00 18 2	0 9	05 590	000 27	098 15	93 801	00 14 1
Lyon/1210						0 4	02 990	144 27	131 22	56 603	00 27 0	2 9	02 861	122 24	115 18	50 702	00 12 0
Brest/1211	6 7	03 844	303 28	138 12	9X 807	6 2	62 645	042 58	111 13	9X 808	11 13 2						
Perpignan X	5 X	02 636	102 26	162 17	7X 806	5 7	02 742	042 26	132 16	88 606	00 18 0	5 X	02 636	000 26	113 15	8X 701	00 11 0
Le Talut X						6 2	64 528	102 58	127 14	9X 807	06 14 2						
Tours/1232	6 2	03 745	042 58	154 17	8X 608	X 2	61 644	042 58	122 17	9X 706	01 19 1	5 3	05 573	081 37	087 18	93 705	01 08 1
Le Havre/1220	5 X	02 767	000 27	169 16	70 808	5 X	58 438	083 58	147 15	9X 704	02 17 2	0 0	01 690	000 52	097 17	84 806	12 14 3
Marseille/1221	1 0	01 851	183 04	179 22	35 903	0 0	02 890	X82 05	158 10	XX XXX	00 23 0						
Helder X o	0 0	01 690	261 02	186 13	86 303	0 5	01 690	043 03	181 14	86 601	00 06 0	4 0	03 676	044 56	136 14	80 804	01 16 1
Vlissingen X o	2 X	02 7X2	242 14	183 17	66 601												
De Bilt/0293	2 8	02 753	262 15	180 20	68 000	5 2	02 784	042 16	172 17	6X 803	00 20 0	7 5	02 753	082 25	117 18	71 704	91 14 0
Zürich	2 0	01 891	061 13	156 26	31 706	0 4	01 990	082 03	150 25	35 005	00 28 0	0 0	05 790	140 02	142 13	73 102	00 10 1
Bern/0282	0 8	01 990	021 02	152 23	47 805	0 0	01 990	261 02	147 25	37 806	00 27 0	0 0	05 990	121 02	142 14	79 101	00 11 0
Säntis	1 0	01 900	182 02	XXX 07	63 300	0 0	01 990	141 02	XXX 07	62 702	00 07 2	0 0	01 990	202 02	XXX 07	44 801	00 04 3
Wien	0 1	02 790	322 04	172 23	88 907							0 0	05 590	281 00	180 13	70 801	00 09 0
Klagenfurt/0502																	
Innsbruck/0507																	
Budapest/0540	0 0	01 890	041 1X	153 22	34 307							0 0	00 990	321 02	168 15	54 300	00 11 0
Fünfkirchen/0547						0 0	02 790	043 15	157 21	33 802	00 21 0	1 0	01 771	082 01	164 16	50 300	00 11 0
Debreczen/0545						0 0	00 790	375 10	150 19	40 104	00 23 0	0 3	01 890	374 14	160 13	73 400	00 09 0
Prag/0520	1 0	01 771	121 13	172 25	36 804	0 4	05 690	101 13	168 23	46 501	00 26 0	0 0	05 590	061 02	174 17	57 701	00 11 0
Olmütz	[illegible]	[illegible]	[illegible]	[illegible]	[illegible]	[illegible]	[illegible]	[illegible]	[illegible]	[illegible]	[illegible]	[illegible]	00 790	[illegible]	[illegible]	[illegible]	[illegible]

Sonntag, den 15. Mai 1932

Auslandorte	Gestern 14h MEZ. ww VhN_L	DDFWN	BBB TT	Gestern 19h MEZ. ww VhN_L	DDFWN	BBB TT	Heute 8h MEZ. ww VhN_L	DDFWN	BBB TT
Madrid	02 794	000 95	10126 21				02 79X	222 14	10123 13
Almeria	02 861	183 14	173 20				02 537	000 37	138 17
Mahon	01 990	041 14	179 20	02 790	201 15	10151 20	02 664	121 17	125 16
La Coruña	02 747	282 27	121 15	02 646	282 16	114 14			
S. Fernando	02 7X4	202 24	185 21	02 7X3	223 45	166 20	01 702	284 12	166 16
Teneriffa	02 990	263 14	199 27	02 951	283 14	191 24			
Kap Juby	00 990	323 00	213 20	00 890	323 00	201 19			
Rio de Oro	00 890	327 0X	– –	00 890	326 00	154 21	01 590	328 00	187 19
Oporto							02 664	224 75	132 14
Lissabon	62 438	223 58	153 16	04 262	284 02	153 25	02 654	262 14	177 12
Praya (Kap Verde)									
S. Vicente (Kap Verde)									
Pargas	X2 7X6	303 26	187 20	03 767	302 08	182 19	02 663	— 04	204 17
Pt. Delgada (Azoren)				02 864	302 15	236 17			
Horta (Azoren)				01 863	243 13	243 19	54 438	205 58	219 14
Padua-Mailand	00 890	161 00	149 26	00 790	202 00	131 25			
Genua	00 690	000 00	179 25	00 690	302 00	143 19	00 690	000 00	151 18
Florenz				00 690	000 00	139 25	01 690	000 00	138 16
Rom	00 890	204 00	145 25	02 890	304 15	142 21	02 790	181 04	125 16
Terranova	00 890	103 00	178 22	00 790	103 00	155 18	00 890	161 00	145 17

Auslandorte	Gestern 14h MEZ. ww VhN_L	DDFWN	BBB TT	Gestern 19h MEZ. ww VhN_L	DDFWN	BBB TT	Heute 8h MEZ. ww VhN_L	DDFWN	BBB TT
Messina	02 862	361 05	10247 21	03 763	262 18	10154 17	02 764	042 17	10187 18
Tarent				03 668	633 28	113 19	02 [illegible]	202 15	135 16
Malta							02 832	204 15	124 17
Belgrad				02 800	X11 57	– –	02 890	000 15	160 13
Üsküb				05 548	– –	– –	08 438	000 28	173 1
Split							00 890	044 00	130 20
Bukarest									
Sofia	– –	– –	124 22						
Archangelsk	61 648	246 48	138 06						
Matotschkin S.	71 828	122 18	327 58	03 X28	082 38	203 58			
Leningrad	02 861	202 16	238 16	03 778	162 28	215 14			
Ust Zylma	03 890	125 18	179 13	62 448	143 58	166 09	01 872	000 13	184 07
Moskau	04 490	655 13	223 15	00 X90	325 00	195 15	XX X53	000 17	243 12
Astrachan	02 790	105 15	103 24	02 790	084 15	110 22	03 790	081 18	120 21
Kijew	02 766	161 26	189 19	01 690	323 13	180 16			
Odessa	02 690	102 26	175 14	03 6X8	041 18	169 14			
Swerdlowsk	01 690	044 12	242 12	03 690	082 08	244 11			
Rabat				01 890	261 02	165 20	57 648	000 08	186 16
Algier				02 790	000 25	156 19			
Tunis							01 820	000 01	135 17

Beobachtungen von Nordamerika und Grönland 2h MEZ.

Wetter ww · Windrichtung DD · Windstärke F · Luftdruck (mb) BB · Lufttemperatur (°C) TT

Ort	ww DDF	BB TT	Ort	ww DDF	BB TT	Ort	ww DDF	BB TT	Ort	ww DDF	BB TT	Ort	ww DDF	BB TT	Ort	ww DDF	BB TT
Tatoosh J.	01 243	1029 11	Dodge City	02 164	1002 23	Key West	00 283	1015 23	Dutch Harbor	02 283	1005 06	Winnipeg	01 322	999 17	Nottingham J.	02 165	995 51
Roseburg	00 324	24 11	Corpus Christi	01 123	12 24	Charleston	00 163	15 21	Tanana	01 121	12 13	White River	02 163	1000 20	Resolution J.	02 122	1002 51
San Francisco	00 244	17 13	Duluth	90 123	999 17	Hatteras	02 203	15 19	Cordova	60 083	14 06	Doucet	01 162	08 14	Bermuda	02 242	46 20
San Diego	00 243	15 17	St. Joseph	00 203	1004 29	Washington	01 282	14 19	Juneau	02 164	23 09	Father Point	02 082	08 07	Julianehaab		
Flagstaff	02 204	07 18	Little Rock	00 163	11 28	Scranton	01 302	14 17	Aklavik	00 204	13 07	Chatam	00 042	11 08	Godthaab		
Helena	02 324	15 08	New Orleans	00 122	14 27	Nantucket	00 304	12 10	Ft. Simpson	01 083	21 09	Halifax	00 243	10 09	Godhavn		
Salt Lake C.	02 202	08 21	Chicago	00 122	07 23	Portland	00 163	10 12	Prince Rupert	02 202	27 09	Sydney	02 322	09 07	Angmagsalik		
Denver	01 163	04 22	Cleveland	00 204	10 23	Eastport	01 303	12 08	Edmonton	00 283	16 11	Cap Race	60 045	06 02	MILK-CITY / Havanna		
El Paso	00 283	04 28	Nashville	01 162	15 24	Honolulu	01 083	19 23	Medicine Hat	60 284	15 06	Harrington	00 322	12 07	ATLANTA / Kingston		
Bismarck	01 284	01 24	Jacksonville	00 123	14 22	Nome	02 242	10 53	The Pas	02 042	10 06	Belle Isle	00 043	11 04	MONTREAL / San Juan		

Schiffsmeldungen.

Erläuterung des Schiffsschlüssels: Wochentag P, Erdoktant Q, Breite (Süd unterstr.) LLL, Länge (Ost unterstr.) lll, Zeit (MEZ.) ZZ, Windrichtung DD, Windstärke F, Wetter ww, Luftdruck (mb) BB, Sicht V, Lufttemperatur (°C) TT, Kennzahl 3, Untere Wolken C_L, Mittlere Wolken C_M, Obere Wolken C_H, Bedeckungsgrad (alle Wolken) N, Unterschied zw. Luft- u. Wassertemperatur t_d, Dünung K, Richtung der Dünung d, Wetterverlauf W, Bedeckungsgrad (untere Wolken) N_L, Kurs des Schiffes d_s, Geschwindigkeit des Schiffes f, Art der Druckänderung i. d. letzten 3 Stunden und Betrag a bb

14. Mai 1932

Schiffsname	P Q LLL	lll ZZ	DDF ww	BB V TT	3 C_L C_M C_H N	t_d K d W N_L	d_s f a bb
Dresden	70 403	64504	161 28	04 8 19	3 68X8	59995	25903
Berlin	70 413	62707	143 02	01 7 10	3 3005	31425	66919
New York	70 411	54307	175 05	08 6 16	3 5703	41422	27901
Dresden	70 404	62607	164 02	01 7 19	3 3515	30013	25605
St. Louis	70 477	33507	285 02	14 8 10	3 2975	72714	56316
Berlin	70 410	64913	275 40	04 4 07	3 5XX8	85438	66313
St. Louis	70 465	35213	284 01	19 8 12	3 48X4	64714	56306
Europa	70 442	43013	246 02	15 7 18	3 5007	42627	2X300
New York	70 413	51913	224 05	11 5 18	3 01X8	21120	27311
Dresden	70 405	60613	187 25	04 7 20	3 64X6	77575	25310
Usambara	70 469	06719	242 22	13 7 14	3 8407	34657	—
St. Louis	70 460	37219	103 02	15 8 13	3 53X7	68815	56808
Sierra Cordoba	70 258	20719	024 01	20 8 20	3 0423	74110	15300
Dresden	70 406	58319	227 00	07 7 25	3 3014	07072	25307
Berlin	70 409	66919	323 00	13 8 08	3 5001	41801	66313
	70 306	15601	260 1X	10 7 18	3 XXX3	6171X	53602
	70 309	14007	262 00	19 7 18	3 0000	61700	53605
	70 289	14707	324 02	18 9 65	3 0025	X58X0	XXXXX
	70 508	14513	205 10	10 7 54	3 3604	54314	26100
	70 480	23513	284 01	13 7 86	3 2404	63713	24413
	70 302	14413	282 01	22 7 18	3 4053	61702	53315
	70 364	08813	223 03	16 6 21	3 71X8	11637	43X02
	70 438	25913	286 80	XX8 14	3 1004	57774	54315
	70 593	05213	174 02	07 8 11	3 5407	21523	26318
	73 705	45713	086 03	11 9 51	3 67X8	30021	00627
	73 709	45013	419 64	07 6 50	3 62X8	40052	00820
	70 398	21513	268 01	21 8 22	3 1003	53703	10530
	70 399	25013	265 01	21 8 17	3 1003	63703	
	70 371	33013	263 01	26 8 63	3 1XX3	448X3	
	70 411	26713	306 01	21 7 16	3		
	70 351	36613	071 01	24 8 20	3		
	70 384	25313	283 01	24 7 16	3		
	70 387	35713	224 03	25 8 16	3		
	70 368	32713	284 00	24 8 18	3		
	70 445	28213	265 02	19 8 15	3		
	70 411	26713	306 01	21 7 16	3		
	70 369	36613	041 01	24 8 20	3		
	70 368	32713	284 00	24 8 18	3		
	70 387	35713	224 03	25 8 16	3		
	70 445	28213	265 02	19 8 18	3		

15. Mai 1932.

Schiffsname	P Q LLL	lll ZZ	DDF ww	BB V TT	3 C_L C_M C_H N	t_d K d W N_L	d_s f a bb
Dresden	10 408	56201	225 28	09 7 18	3 6806	69995	25312
Stuttgart	10 513	10201	122 01	11 8 11	3 0092	55502	65803
Europa	10 447	36401	095 50	12 6 13	3 6XX8	74928	2X801
Sierra Cordoba	10 270	20901	023 21	20 6 20	3 0705	64120	15303
Berlin	10 407	69001	213 01	15 8 09	3 7002	50002	66305
New York	10 450	45901	244 44	12 3 16	3 5XX8	60038	27404
St. Louis	10 453	39501	124 03	12 7 13	3 8668	49927	56816
Usambara	10 456	07701	282 02	11 7 13	3 9707	45627	
Hamburg	10 500	16001	242 02	08 7 11	3 1505	61613	67302
Stuttgart	10 511	12207	241 07	08 8 12	3 1013	45602	65808
Sierra Cordoba	10 281	19507	024 02	20 8 19	3 0714	64110	15301
Bremen	10 498	10007	123 07	10 8 11	3 7083	62612	69300
Hamburg	10 495	19307	284 02	10 8 10	3 8025	64714	67302
Dresden	10 409	54107	224 02	10 7 16	3 6005	69945	25100
St. Louis	10 445	41107	205 05	07 6 16	3 5XX8	44528	56812
Stuttgart	10 509	14913	242 01	10 8 12	3 7002	45602	65300
Sierra Cordoba	10 292	18913	024 02	21 7 19	3 0725	54120	15307
Bremen	10 492	17819	263 02	14 8 11	3 7005	63715	69308
St. Louis	10 430	44819	206 05	07 6 18	3 5XX8	34528	56805
Sierra Cordoba	10 301	18319	025 02	21 7 19	3 70X7	34127	14301
Hamburg	10 488	24919	000 03	13 9 11	3 21X8	75823	67002
Dresden	10 411	50319	245 02	15 7 16	3 5014	65513	25200
New York	10 453	39319	225 03	05 6 17	3 5XX8	24528	27809
Usambara	10 422	09519	204 02	16 7 14	3 6705	65625	
	10 486	19901	303 01	11 7 12	3 3404	63773	24702
	10 547	18201	255 02	01 7 11	3 6604	44774	25305
	10 554	09702	183 00	08 8 11	3 1001	45601	66806
	10 465	42601	125 11	10 5 10	3 36XX	89158	16400
	10 477	40707	125 64	06 6 12	3 3XX8	69158	16610
	10 550	15707	214 04	04 7 11	3 5404	43614	25311
	10 431	09707	203 01	08 8 13	3 9014	55574	56606
	10 554	12207	165 02	05 8 09	3 8605	53515	65605
	10 416	20007	284 81	20 8 18	3 3597	35728	15300
	10 423	36107	225 02	16 6 16	3 5XX7	72527	26300
	10 408	21804	264 01	20 8 15	3 1003	54703	15300
	10 438	38813	397 22	05 6 11	3 5XX8	79158	16605
	10 597	02713	145 01	[illegible] 7 10	3 0423	40000	66805
	10 346	12019	262 01	23 8 19	3 1002	43602	
	10 423	16519	282 01	19 8 17	3 1012	24702	18504
	[illegible] 39	07719	553 02	11 7 14	3 1X95	X161X	

Witterungsübersicht.

Sonntag, den 15. Mai 1932.

Innerhalb des über dem Nordmeer gelegenen Ausläufers der nordostatlantischen Depression ist ein kleiner Teilwirbel abgespalten worden, der aber schon fast ganz von kälteren Luftmassen umflossen ist und sich bei den Lofoten auffüllt. Auch der Hauptkern selbst ist gegenüber gestern stark aufgefüllt worden und im Süden von Island stationär geblieben.

Der nach der Pyrenäenhalbinsel sich vorstreckende Ausläufer hatte gestern beim Herumschwenken den spanischen Randwirbel nach der Biskaya verlagert. Dort hat er sich infolge der Gegensätze zwischen der kontinentalen Warmluft der Vorderseite und der maritimen Luft seiner Westflanke vertieft und greift allmählich nach dem Kanal und Südengland vor. Dieses Gebiet ist heute früh von einem breiten, über dem Festland aber scharf abgeschnittenen Regenband überdeckt.

Die vom Bottenbusen über der Ostsee nach Süden verlaufende Okklusion ist kaum noch wetterwirksam und wird durch den Bestand des zentralrussischen Hochs einerseits und den sich fortsetzenden Druckanstieg über Südskandinavien und dem Baltikum andererseits auch im Isobarenbild als Tiefdruckmulde immer undeutlicher. Vom Nordkap bis zur Adria bleibt zunächst der Hochdruckrücken vorherrschend.

gez. Dr. Claaßen.

Höhenluft-Beobachtungen.

Ort Seehöhe (m)	Zeit (MEZ.)	Einheit	Höhen-Temperaturen und -Feuchtigkeiten							Bemerkungen
		m								
		°C								
		%								
			Nachtrag vom 14. V. 32.							
Lindenberg 106	11	m	Boden	200	700	1000	1200	1400	1800	3/4 bedeckt, 4 ÷ 10 km Sicht
		°C	24,6	21,5	16,6	14,3	14,3	12,9	11,5	
		%	42	43	52	59	37	40	40	
		mb.	1003	989	936	907	887	861	827	
		m								
		°C								
		%								

Höhenwinde.

Ort	Seehöhe (m)	Zeit (MEZ.)	0 7 T.	200 8 T.	500 9 T.	1000 10 T.	1500 11 T.	2000 12 T.	2500 13 T.	3000 14 T.	3500 15 T.	4000 16 T.	4500 17 T.	5000 18 T.	6 T. 19 T.
W. haven 765	5	8	ENE 4	N₂E 2	ESE 3	SE₂E 2	SE₂S 3	SSE 4	SSE 4	S₂N 4	SSW 3	SW₂S 3	SW 2	SSW 2	SSW 3
Posen 540	107	5		SE₂S 7	ESE 6	E 8	E₂S 5	ENE 4		SE 4		NE 3		NE 4	
Krakau 340	219	5	Stille		E₂N 4	E₂N 11	ESE 11	E₂N 11		NE₂E 8					
Lidar	151	4	Stille	ESE 2	E₂N 6	NE 4	NE₂E 6	NE 7		ENE 5					
			Nachträge vom 14. V. 1932												
Erfurt 251	190	11	SSE 2		S 3	S 4		WSW 2		NE 4		W 2		N 6	WSW 8
Schkeuditz 665	134	12	SSW 2		SSW 3	N₂S 2		wolkig			10 ÷ 20 Km Sicht				
Stettin 165	2	14	SW 3		SW 6	WSW 4		SW₂W 8		WSW 7	3/4 bedeckt		über 50 km	Sicht	
Köln 315	48	14	Stille		SW₂S 2	SW₂N 5		WSW 9		SW₂W 17					
Frankfurt 225	106	14	Stille		WSW 1	SW₂N 2		SW₂S 3		SW₂S 7		SW₂S 7		W₂N 5	
Linz 375	264	12	Stille		SE₂E 2	NE 3		E 4		3000 NE₂E 7			NE₂N 8		
Berlin 65	56	11	S 2		S₂W 5	SSW 7		W₂S 3		SW₂W 6					
Graz 255	335	10	Stille			1500 WNW 6	1800 N 8		2500 N 10		3200 N₂E 15		4000 W₂S 5		
Olmütz 277	263	11	NNE 4		NNE 4			NE 6		NNE 9					
Krakau 340	219	13	NE 3		NE 4	NE 5	NE₂E 9								
Tromsö 13	115	11				SW₂S 12		SW 8		SW₂W 14				NW₂N 11	

Ort	Seehöhe (m)	Zeit (MEZ.)	0 7 T.	200 8 T.	500 9 T.	1000 10 T.	1500 11 T.	2000 12 T.	2500 13 T.	3000 14 T.	3500 15 T.	4000 16 T.	4500 17 T.	5000 18 T.	6 T. 19 T.
München 465	506	11	NE 3		900 ENE 3	NE₂E 2		N₂E 1		E₂N 4		E 3		WNW 5	WNW 3
Magdeburg 407	66	12	SSW 1		SW 1	WSW 2		SW 7	wolkig		10 ÷ 20 Km Sicht				
Danzig 155	18	14	S 5		E 9	NW 9		W₂S 5		WNW 10	3/4 bedeckt		über 10 ÷ 20 km	Sicht	
Klagenfurt 311	450	11	Stille			S 2		N 8		N₂E 11					
Prag 545	284	11	ESE 2		SE 3	W 3	SE 1	SE₂S 2		E₂N 2		NE 2		N₂E 7	N 11
Stettin 660	2	11	S 2		SSW 7	SSW 8		W₂N 7		WSW 8		W 8		W₂N 12	W 17
			WSW 12	WSW 14	W 14	W 13									
Frankfurt 225	106	11	SE₂S 1		S 3	SSW 4		SW₂W 5		SW₂S 8		WSW 9			W 13
Posen 500	107	13		S 5	NE₂N 6	S 6									
Berlin 65	56	20			E₂S 1	E 2		S E 2		WSW 6		W₂S 6		W₂S 7	

Höhenwinde über See.

Schiff	Bestock	Zeit (MEZ.)	0 7 T.	200 8 T.	500 9 T.	1000 10 T.	1500 11 T.	2000 12 T.	2500 13 T.	3000 14 T.	3500 15 T.	4000 16 T.	4500 17 T.	5000 18 T.	6 T. 19 T.
St. Louis	49.0 N	13. V.	900 NNW		300 NW	WNW									
	29.6 W	40	7		13	12									
St. Louis	46.4 N	14. V.		ESE				1500 W		W		4000 WSW			
	35.7 W	46		3				6		7		10			

Schiff	Bestock	Zeit (MEZ.)	0 7 T.	200 8 T.	500 9 T.	1000 10 T.	1500 11 T.	2000 12 T.	2500 13 T.	3000 14 T.	3500 15 T.	4000 16 T.	4500 17 T.	5000 18 T.	6 T. 19 T.
Cap Ardona	43.5 S	14. V.	SW		600 SW	1200 SWSW	1800 SW	SW		SW₂S		3300 SW₂S		4800 SW	SSW
	09.1 W	19	7		9	5	8	10		13		18		13	18
			6000 SSW	7500 SSW											
			11	12											

Täglicher Wetterbericht.

Jahrgang: 57 Nr.: 137

Herausgegeben von der Deutschen Seewarte.
Verlagsort Hamburg.

Montag, den 16. Mai 1932

Versendung 6 mal wöchentlich. Der Sonntagsbericht erscheint nachträglich.

Erläuterung. Die Beobachtungen sind sämtlich in der Form der 1929 in Kopenhagen beschlossenen Einheitsschlüssel wiedergegeben; die ausländischen jedoch zum Teil gekürzt. Kurze Erläuterungen zu den einzelnen Ziffern werden am 1. eines jeden Monats dem Täglichen Wetterbericht beigegeben. Eingehend finden sie sich in „Schlüssel und Anweisung für Obstelegramme", Aufl. 1, 1930, zu beziehen von der Deutschen Seewarte, Hamburg. Luftdruck in Millibar, umgerechnet auf den Meeresspiegel, bei Bergen auf die nächste Fausenderhöhe (1000 mb = 750.1 mm), bezogen auf 0° C und Schwere in 45° Breite. Temperatur in Celsiusgraden. Windrichtung: 08 = E, 16 = S, 24 = W, 32 = N. Windstärke nach Beaufort-Teilung (0 = Stille, 12 = Orkan). Die **Wolkenhöhe** (h) bezeichnet bei Bergen, wenn Wolken unter Orthöhe vorhanden sind, den Abstand von der Oberfläche dieser Wolken.

Erläuterung des Schlüssels	Untere Wolken	Mittlere Wolken	Wetter	Sicht	Wolkenhöhe	Bedeckungsgrad (untere Wolken)	Windrichtung	Windstärke	Wetterverlauf	Bedeckungsgrad (alle Wolk.)	Luftdruck (mb)	Lufttemperatur (°C)	Relative Feuchte	Obere Wolken	Art der Druckänderung i. d. letzten 3 Stunden und Betrag	Niederschlagsmenge (mm)	Höchsttemperatur	Tiefsttemperatur	Seegang	Sicht nach See	Erdbodenzustand	Unterschied zw. Luft- u. Wassertemperatur	Dünung	Richtung der Dünung
	C_L	C_M	ww	V	h	N_L	DD	F	W	N	BBB	TT	U	C_H	a bb	RR	MM	mm	S	V_s	E	t_d	K	d

Deutsche Binnenland-orte	Gestern 14h MEZ.					Gestern 19h MEZ.						Heute 8h MEZ.					
	$C_L C_M$	ww V h N_L	DDF WN	BBB TT	U C_H abb	$C_L C_M$	ww V h N_L	DDF WN	BBB TT	U C_H abb	R_2R_2 MM E	$C_L C_M$	ww V h N_L	DDF WN	BBB TT	U C_H abb	R_1R_1 mm E
Wilhelmshaven 10430	04	02 650	083 17	10109 24	62 805	04	02 650	083 16	10104 23	64 802	XX 33 0	00	00 790	105 00	1011 18	70 300	00 140
Bremen	00	02 790	124 14	128 27	43 807	00	01 790	083 02	159 20	41 804	00 37 0	00	00 890	104 00	120 19	60 101	00 160
Hamburg 10403	07	02 670	104 14	141 25	41 808	05	02 870	083 14	127 25	33 503	97 27 0	00	00 890	104 00	139 19	50 300	00 150
Kiel	5X	02 645	163 15	183 15	8X 300	5X	01 643	163 03	180 13	7X 805	00 16 0	00	20 690	103 00	163 14	70 300	00 120
Flensburg	57	02 674	065 26	184 13	73 906	60	01 654	084 14	173 16	90 803	00 18 0	00	01 790	083 02	160 13	81 300	00 100
Stettin 10404	07	01 990	082 13	176 25	20 807	00	00 990	081 00	167 22	30 601	00 26 0	00	01 990	101 02	183 18	71 300	00 120
Danzig 10405	07	02 670	322 14	207 16	71 901	07	01 670	303 13	206 11	81 401	00 17 0	[illegible]	02 770	322 14	204 12	79 301	00 070
Königsberg	00	01 790	282 13	200 21	58 802	04	01 690	023 02	197 14	7X 802	00 22 0	07	02 790	061 14	199 17	88 301	00 080
Aachen 10407	14	01 971	143 14	074 29	29 807	17	02 871	142 14	070 27	30 801	00 29 0	05	01 890	204 04	102 20	57 305	00 180
Nordhorn	08	02 790	123 25	101 28	43 808	03	02 730	103 25	036 26	44 805	00 29 0	04	01 790	124 01	090 20	50 303	00 140
Hannover 10421	14	01 772	126 03	133 27	39 808	04	01 890	125 03	115 25	43 806	00 28 0	00	00 790	124 05	121 18	60 301	00 110
Erfurt	00	01 890	085 01	10118 26	61 506	00	01 990	085 00	10115 23	60 602	00 27 0	10	01 890	100 01	109 17	74 300	00 110
Magdeburg	01	01 890	104 01	140 27	21 705	07	01 890	103 01	131 27	30 401	00 30 0	00	01 890	103 01	146 18	61 301	00 150
Berlin 10420	03	01 990	084 02	151 27	30 505	04	01 990	083 00	145 25	30 801	00 28 0	00	01 990	022 04	150 19	61 300	00 140
Dresden 10410	00	01 890	083 02	156 25	23 607	00	01 891	084 01	125 22	31 603	00 25 0	00	01 890	100 02	137 19	58 301	00 080
Grünberg i. Schl.	00	01 890	084 03	168 25	36 505	00	01 890	101 02	159 21	42 803	00 25 0	05	01 890	082 04	133 18	66 401	00 130
Breslau 10411	00	01 890	082 02	166 23	44 605	00	01 890	082 05	157 22	46 804	00 24 0	00	01 890	082 01	150 19	51 101	00 090
Essen 10437	19	01 981	454 04	093 28	21 809	04	01 990	121 03	1080 25	31 804	00 25 0	04	01 990	123 02	101 22	50 306	00 220
Mirow																	
Hof	00	00 890	122 00	10120 23	40 805	00	00 890	123 00	127 21	50 601	00 24 0	00	01 790	122 03	124 17	70 300	00 090
Gleiwitz	10	01 761	042 01	157 22	40 708	00	01 790	042 14	144 21	36 805	00 23 0	00	00 690	062 00	149 17	60 901	00 100
Frankfurt am Main	04	01 990	454 02	119 28	28 605	03	01 990	122 02	083 28	31 606	00 29 0	00	00 990	242 00	107 19	50 303	00 110
Karlsruhe 10413	10	01 971	083 03	091 28	31 804	00	01 990	082 02	080 25	41 300	00 28 0	04	01 990	241 01	107 18	70 303	00 110
Friedrichshafen	00	01 890	201 01	097 22	41 802	00	01 890	000 01	086 21	51 803	00 25 0	08	01 790	000 02	120 16	80 107	00 110
Fürth	00	01 890	082 01	106 28	41 804	00	00 890	081 00	098 25	40 802	00 29 0	00	00 790	101 00	115 18	60 302	00 090
München	00	01 990	062 01	108 23	41 804	00	00 990	062 00	098 22	50 604	00 24 0	00	01 790	301 03	119 14	84 401	00 080
Feldberg i. T. 801 m	04	01 890	125 03	9004 22	32 603	07	01 990	123 03	9097 21	21 801	00 23 0	00	00 890	124 00	9 990 17	40 300	00 160
Kahler Asten 830 m	04	02 890	124 14	004 20	42 804	04	01 890	123 02	9984 20	50 802	00 21 0	00	00 690	142 00	994 17	50 300	00 140
Wasserkuppe 926 m	00	01 890	105 14	013 21	41 704	00	01 830	124 03	003 19	51 801	00 22 0	00	00 990	124 00	002 15	60 300	00 130
Brocken 1153 m	14	01 731	126 02	021 18	40 505	04	01 890	107 03	013 16	59 604	00 19 0	00	04 758	145 04	003 14	81 300	00 110
Fichtelberg 1213 m	00	01 790	105 01	016 16	41 804	00	00 790	105 00	008 15	50 802	00 17 0	00	01 890	145 01	997 12	51 807	00 080
Schneekoppe 1610 m	00	01 390	163 02	8030 13	54 301	00	01 890	084 02	8018 12	84 805	00 3 0	00	01 990	105 02	8 043 10	51 302	00 060
Feldberg, Schw. 1497 m	11	02 843	000 14	9158 16	51 801	24	02 843	000 14	9091 16	61 801	00 17 0	01	01 890	301 03	9 995 13	51 300	00 110
Zugspitze 2962 m	10	01 923	162 14	7083 05	66 401	10	05 842	162 12	7080 06	70 300	00 06 9	00	95 730	103 03	7 071 03	85 300	00 01 9

Deutsche Küstenorte ° und Feuerschiffe †	Gestern 14h MEZ.					Gestern 19h MEZ.						Heute 8h MEZ.					
	$C_L C_M$	ww V h N_L	DDF WN	BBB TT	U C_H abb	$C_L C_M$	ww V h N_L	DDF WN	BBB TT	U C_H abb	R_2R_2 S V_s Eo / t_d K dt	$C_L C_M$	ww V h N_L	DDF WN	BBB TT	U C_H abb	R_1R_1 S V_s Eo / t_d K dt
Borkumriff †	50	02 773	104 26	XXX↓ 12	82 805	50	02 773	084 25	XXX↓ 13	92 805	00 24 2	06	02 79x	123 15	xxx↓ 13	70 300	00 13 3
Borkum °	01	02 670	086 25	10122 23	64 808	57	02 654	084 25	1004 18	60 706	00 26 0	07	01 660	104 14	10 099 17	65 102	00 36 0
Außenjade †	55	01 654	083 14	XXX↓ 16	92 808	50	02 654	063 14	XXX↓ 14	82 803	00 11 1	50	01 762	103 02	xxx↓ 13	80 300	00 11 3
Cuxhaven 10463 °	75	02 755	104 25	154 18	X0 807	15	01 764	083 14	131 20	X0 805	XX 17 0	00	00 690	104 00	137 16	X0 302	XX 26 0
Elbe I †	05	02 760	084 24	XXX↓ 15	80 809	00	01 770	084 14	XXX↓ 14	82 803	00 02 2	00	00 790	104 00	xxx↓ 13	80 300	00 12 0
Helgoland °	53	02 747	064 27	10147 15	80 510	53	02 764	064 26	124 16	90 803	XX 27 0	40	01 743	123 16	xxx↓ 16	80 300	XX 27 0
Amrumbank †	74	02 883	064 25	XXX↓ 15	7X 808	59	02 882	083 24	XXX 14	8X 804	00 13 2	56	01 882	034 02	xxx↓ 13	80 30x	00 13 2
List °	03	03 7X0	085 25	166 17	70 706	03	02 790	086 26	140 15	88 805	00 41 0	00	01 890	085 02	139 13	81 300	00 3X 0
Bülk °	01	02 790	086 27	175 14	XX 807	00	01 690	087 14	10155 13	X4 807	00 46 0	00	05 600	106 00	158 11	X0 801	00 46 0
Marienleuchte °	02	03 790	064 28	XXX 11	0X 708	00	01 790	066 24	XXX 10	02 805	00 47 0	00	00 790	065 00	xxx 03	00 300	00 47 0
Fehmarnbelt †	57	02 674	065 26	184 13	73 906	07	01 690	086 23	170 11	84 807	XX 20 0	00	00 600	096 00	170 13	80 302	XX 20 0
Warnemünde °	04	01 790	083 14	173 21	60 806	00	01 790	085 03	159 20	41 504	00 37 0	00	00 700	083 00	170 16	70 304	00 37 0
Arkona 10464 °	04	05 690	085 16	189 09	8X 802	00	05 690	085 02	184 08	99 802	00 44 0						
Adlergrund †	7X	03 758	044 23	206 11	7X 304	50	01 764	066 14	191 08	91 301	W.-T. 6°	04	0x 7x0	065 02	199 08	90 303	W.-T. +6°
Rügenwaldermünde	07	05 570	022 17	193 16	76 903	00	00 790	043 00	190 15	80 801	00 27 0	04	01 680	062 02	193 12	90 101	00 16 0
Memel 10447 °												00	01 990	042 04	209 20	61 301	00 07 0

Deutsche Küstenorte ° und Feuerschiffe †	Gestern 17h MEZ.					Heute 2h MEZ.						Heute 11h MEZ.					
	$C_L C_M$	ww V h N_L	DDF WN	BBB TT	U C_H abb	$C_L C_M$	ww V h N_L	DDF WN	BBB TT	U C_H abb		$C_L C_M$	ww V h N_L	DDF WN	BBB TT	U C_H abb	
Borkumriff †	50	02 773	084 25	XXX↓ 14	82 808	50	01 773	103 04	xxx↓ 12	94 300		02	01 79x	123 03	xxx↓ 14	70 303	
Borkum °	07	02 660	085 25	10107 22	64 607	xx	01 7xx	085 03	10 097 16	7x 701		01	01 670	105 03	10 104 21	60 103	
Außenjade †	55	02 654	043 14	XXX↓ 13	82 811							00	00 8x0	121 00	xxx↓ 15	80 816	
Wilhelmshaven °	04	02 650	083 17	1091 24	62 805	00	00 700	084 00	111 16	80 801		50	01 743	104 03	111 20	50 302	
Cuxhaven °						00	00 790	104 00	136 14	x0 300	xxx 70	00	00 790	104 00	137 19	x0 300	xx 270
Elbe I †	00	01 770	063 14	XXX↓ 16	72 807							00	00 790	104 00	xxx↓ 15	80 300	
Helgoland °	53	02 746	064 26	131 16	90 808	xx	01 7x3	084 03	124 13	8x 300		00	00 790	084 00	128 15	80 303	
Amrumbank †	57	02 883	104 25	XXX↓ 13	9X 811							00	00 800	083 00	xxx↓ 15	80 304	
List °	03	02 790	086 14	150 17	7X 708	03	01 760	087 03	139 12	82 301		00	00 7x0	085 00	137 16	80 301	
Bülk °	01	02 790	086 27	175 14	XX 807												
Marienleuchte °	02	03 790	064 28	XXX 11	0X 708												
Fehmarnbelt †	57	02 674	065 26	184 13	73 906							4X	02 775	065 27	197 11	73 809	XX 200
Arkona °	04	05 690	065 13	189 09	91 805												
Adlergrund †	00	01 590	065 01	199 10	81 809												

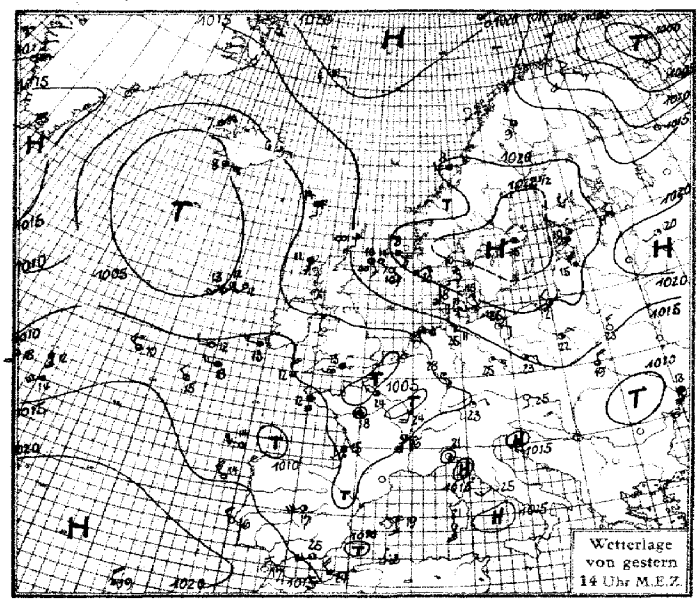

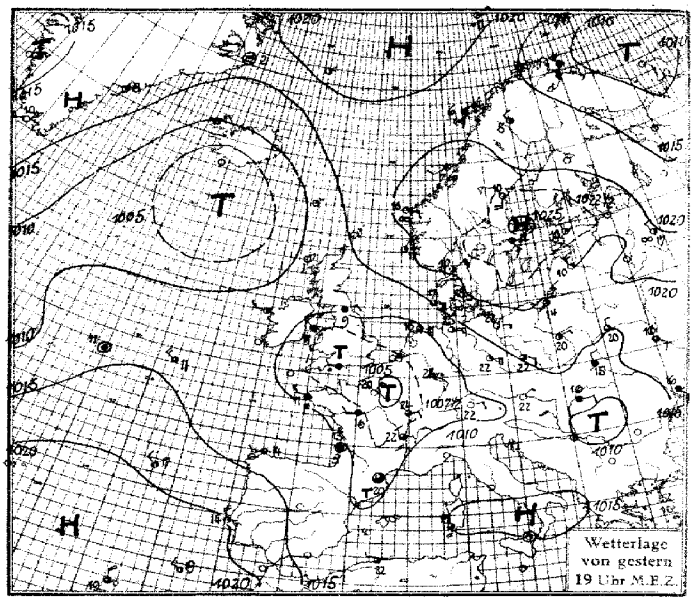

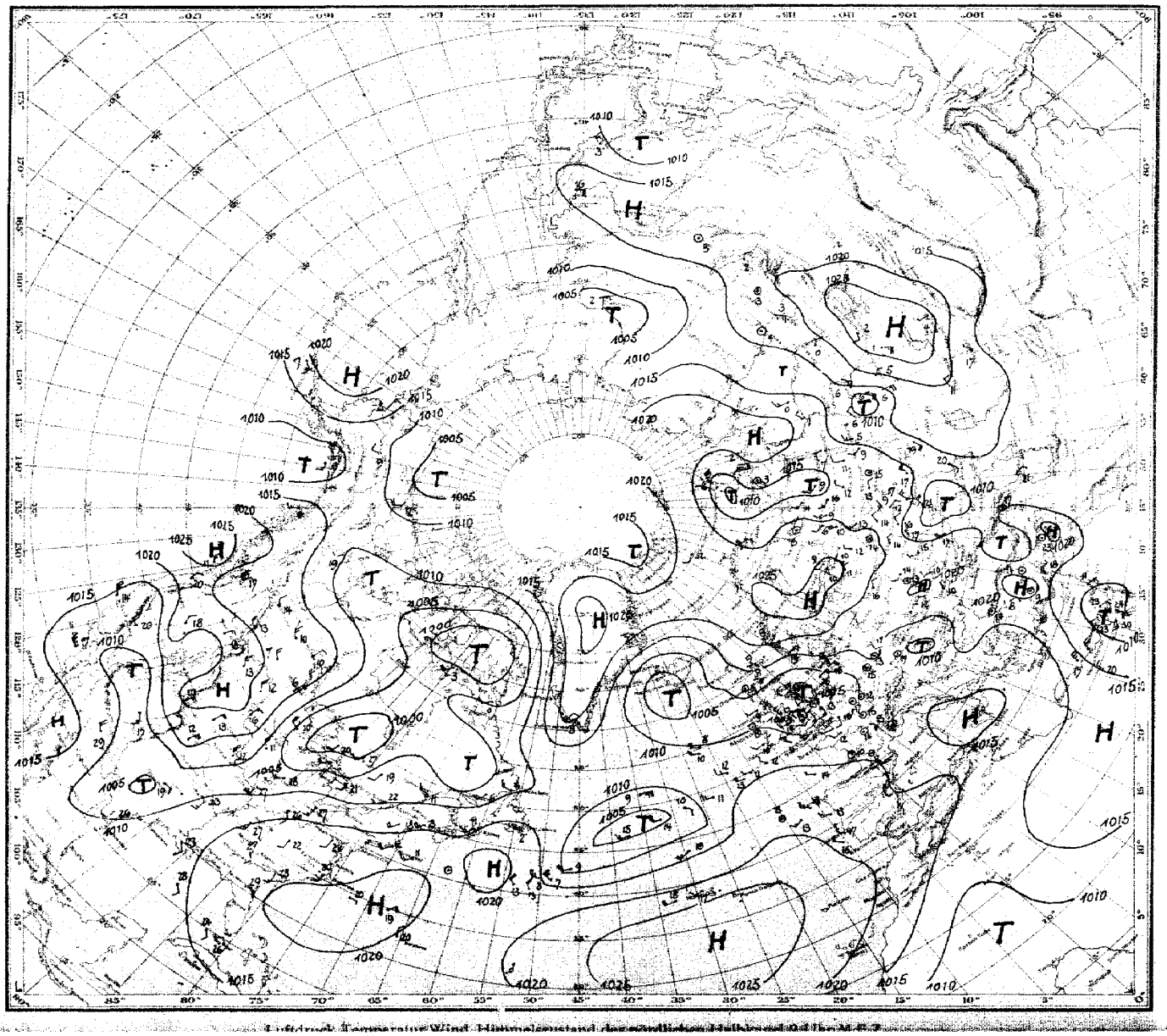

Luftdruck Temperatur Wind Himmelszustand der nördlichen Halbkugel 0 Uhr M.E.Z.

SEEWARTE

Montag, 16. Mai 1932

Wetterlage von 8 Uhr M. E. Z.

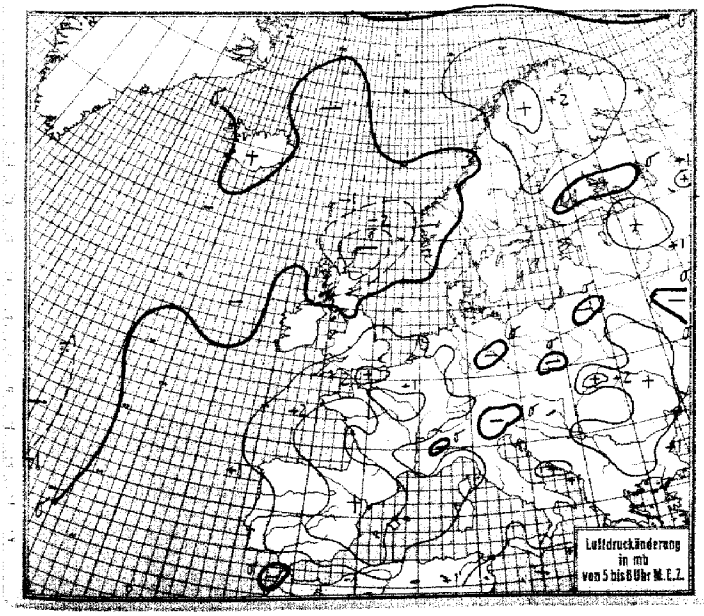

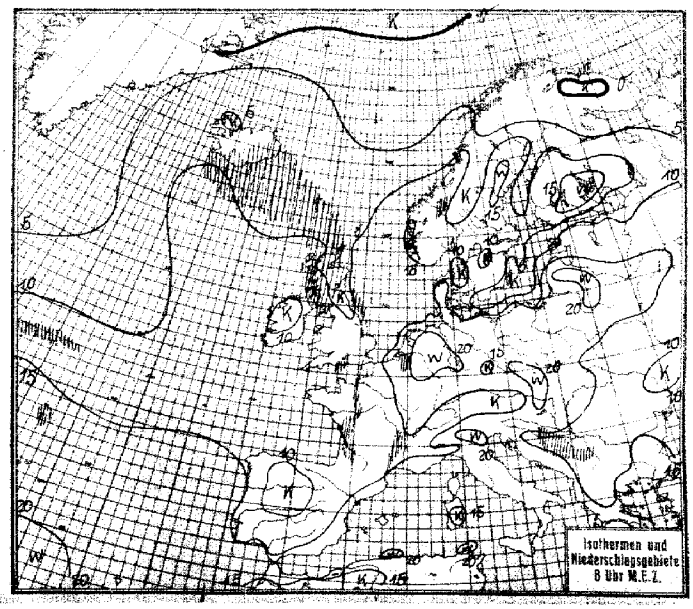

Montag, den 16. Mai 1932

Erläuterung des Landschlüssels

C_L	C_M	ww	V	h	N_L	DD	F	W	N	BBB	TT	U	C_H	a	bb	RR	MM	mm	S	V_s	E
Untere Wolken	Mittlere Wolken	Wetter	Sicht	Wolkenhöhe	Bedeckungsgrad (untere Wolken)	Windrichtung	Windstärke	Wetterverlauf	Bedeckungsgrad (alle Wolken)	Luftdruck (mb)	Lufttemperatur (° C)	Relative Feuchte	Obere Wolken	Art der Druckänderung i. d. letzten 3 Stunden	und Betrag	Niederschlagsmenge (mm)	Höchsttemperatur	Tiefsttemperatur	Seegang	Sicht nach See	Erdbodenzustand

Gestern 14h MEZ.

Auslandorte (Küstenorte o)	$C_L C_M$	ww Vh N_L	DDF WN	BBB TT	U C_H a bb
Thorshavn	5 0	03 838	142 28	10126 14	70 302
Reykjavik	5 X	02 866	122 16	048 11	XX 800
Isafjord	X 2	01 XXX	044 04	087 07	XX 303
Acureyrie					
Seydisfjord	5 X	02 XX5	081 15	X02 06	XX X03
Westmann I.	4 X	81 XX6	085 76	050 08	XX 600
Aberdeen	0 7	03 792	113 28	XXX 12	7X 700
Malin Head	9 6	10 845	143 16	107 14	80 800
Tynemouth					
Croydon	1 0	05 564	005 2X	087 17	70 9XX
Lerwick	5 0	05 545	161 15	XX1 X2	80 304
Valentia	9 0	10 8X4	243 14	104 13	80 300
Guernsey o	5 X	03 758	261 38	087 14	8X 300
Stornoway	5 7	01 815	161 28	121 11	80 300
Holyhead					
Yarmouth	6 2	22 674	312 18	094 13	9X X04
Blacksod P.					
Scilly o	5 0	02 777	314 57	097 12	90 202
Myggbukta	0 0	00 990	081 00	196 53	80 304
Jan Mayen	5 7	01 961	082 04	213 04	60 304
Longyearbyen o	5 X	02 835	163 95	197 02	4X 201
Bäreninsel	5 2	02 964	051 25	212 50	80 301
Vardö					
Ingöy					
Andenes					
Röst					
Nordöyan	2 X	08 409	222 39	217 08	9X 309
Ona o					
Krakenes					
Utsira					
Lista	1 4	02 961	134 24	212 13	72 901
Ferder	5 X	02 857	000 27	234 08	90 801
Svandalsflona					
Haparanda	0 4	01 9X0	163 03	180 06	01 300
Jönköping					
Wisby	0 0	43 3X0	323 30	233 06	90 303
Stensele	2 0	01 974	204 14	184 11	50 306
Härnösand					
Stockholm	1 9	02 864	282 14	239 15	64 300
Gällivare	0 7	02 970	261 17	153 09	5X 300
Kopenhagen	0 6	01 790	121 13	212 15	88 803
Skagen	X X	46 309	121 39	222 10	9X 601
Hanstholm o	5 3	02 732	061 15	202 14	71 801
Helsingfors o	5 X	03 868	323 28	216 13	6X 307
Sortavala					
Wasa	0 0	00 990	224 00	221 08	50 307
Enare					
Dorpat	5 X	03 648	222 58	204 16	8X 301
Filsand	1 0	05 644	123 14	222 07	80 305
Riga	1 0	01 772	305 02	203 15	70 303
Mainzava	0 4	01 770	222 04	181 22	40 800
Kowno	0 7	02 790	000 15	202 23	30 303
Warschau	0 1	01 690	042 04	181 22	48 804
Krakau	1 0	01 704	183 14	164 21	50 813
Lemberg	4 7	02 654	354 15	133 19	50 709
Pinsk	0 0	00 700	323 00	157 23	40 611
Rochefort	5 X	03 748	302 98	090 13	7X 304
Socoa	6 X	67 208	282 58	106 14	9X 201
Le Bourget	2 X	02 757	243 27	079 24	6X 803
Lyon	0 9	02 990	187 16	090 26	30 805
Brest	5 X	42 618	282 38	160 12	9X 300
Perpignan					
Le Talut	X X	48 329	282 29	103 12	9X 700
Tours	8 X	63 648	000 58	077 18	8X 703
Le Havre	9 X	91 537	022 97	081 15	9X 704
Marseille					
Helder o	0 0	01 790	083 X3	096 22	76 812
Vlissingen o					
De Bilt	0 5	02 790	125 14	086 07	38 806
Zürich					
Bern	1 0	01 961	061 03	104 04	XX XXX
Säntis	2 0	01 900	182 02	XXX 09	53 801
Wien					
Klagenfurt					
Innsbruck					
Budapest	0 0	01 780	082 04	128 27	44 310
Fünfkirchen					
Debrecen					
Prag	1 0	01 871	102 01	124 24	31 707
Olmütz	0 0	00 880	043 00	134 23	38 807

Gestern 19h MEZ.

Auslandorte	$C_L C_M$	ww Vh N_L	DDF WN	BBB TT	U C_H a bb	R_2R_2 s V_s E
Tynemouth	6 0	22 648	062 58	10106 09	90 810	91 16 0
Croydon	5 X	63 548	082 58	065 18	8X 603	01 21 1
Holyhead	5 X	03 652	282 18	092 51	9X 701	03 15 1
Blacksod P.	2 0	01 843	313 13	12X XX	24 313	10 23 5
Myggbukta	0 0	00 990	123 00	197 00	70 300	00 X9 4
Jan Mayen	0 4	01 980	282 04	221 03	76 301	00 29 1
Longyearbyen	5 X	02 837	164 27	192 02	4X 300	00 XX 8
Bäreninsel	0 3	01 970	031 02	214 50	70 301	00 49 3
Vardö	6 X	84 648	286 68	128 01	9X 304	02 66 9
Nordöyan	2 X	05 509	202 39	233 07	9X 301	00 25 1
Ona	1 4	01 881	061 02	226 38	80 200	92 18 0
Krakenes	0 5	05 890	082 02	214 10	80 802	97 18 1
Utsira	2 0	01 961	081 13	185 11	71 806	00 29 0
Lista	0 7	02 990	083 26	194 12	70 803	00 19 0
Ferder	5 5	01 868	360 03	219 39	94 807	00 18 0
Haparanda	5 8	02 9X7	142 17	177 03	8X 300	00 08 0
Jönköping	0 6	01 991	322 13	220 11	72 801	00 12 0
Wisby	2 5	01 9X0	081 14	244 10	74 303	00 19 0
Stensele	0 4	01 980	205 01	206 09	50 302	00 12 0
Härnösand	0 8	01 970	164 14	226 10	74 305	00 09 0
Stockholm	0 0	01 890	123 11	247 12	64 404	20 10 0
Gällivare	0 7	01 970	282 14	168 08	57 307	00 11 8
Kopenhagen	0 2	02 790	103 15	205 13	91 300	00 37 0
Skagen	5 4	02 763	042 24	206 10	91 607	00 17 0
Hanstholm	6 3	02 863	042 27	186 11	70 804	00 18 0
Helsingfors	X X	01 880	323 23	134 12	64 305	00 34 0
Wasa	0 0	00 990	223 00	223 07	70 907	00 09 0
Dorpat	0 3	02 690	043 14	213 14	75 303	91 20 0
Filsand	X X	41 109	323 39	231 03	8X 302	00 09 0
Riga	0 0	04 791	303 01	208 10	80 300	91 20 0
Mainzava	0 4	01 770	241 04	183 19	55 302	00 22 0
Warschau	0 1	01 690	061 04	166 20	58 803	00 22 0
Krakau	2 0	01 762	063 14	157 17	62 603	00 22 0
Lemberg	6 0	11 638	321 58	135 15	90 602	10 20 1
Pinsk	4 7	02 664	322 45	157 20	54 300	00 24 0
Rochefort	5 X	03 548	262 28	101 13	8X 300	03 12 2
Socoa	6 X	62 628	263 58	119 13	9X 204	05 14 2
Le Bourget	3 9	02 752	043 97	066 20	87 504	15 24 2
Lyon	0 9	02 890	143 26	082 22	53 500	00 27 0
Brest	5 X	46 618	344 38	077 11	9X 303	97 12 0
Perpignan	2 8	02 863	000 25	082 20	63 201	00 25 0
Le Talut	5 X	02 757	246 27	107 12	9X 303	02 12 2
Le Havre	6 X	61 547	000 57	069 18	8X 804	08 19 2
Marseille	0 4	02 890	164 15	122 18	50 702	00 23 0
Wien	0 0	00 890	041 00	103 22	50 603	00 27 3
Innsbruck	0 0	00 990	082 00	066 23	40 500	- - .
Budapest	4 7	02 763	101 15	118 22	4X 400	00 26 0
Fünfkirchen	4 X	02 765	042 15	125 21	2X XXX	00 22 0
Debrecen	5 X	02 853	032 53	115 16	8X 301	01 20 1
Prag	0 0	01 890	083 02	127 23	41 603	00 25 0
Olmütz	0 0	01 598	043 14	124 21	41 601	02 24 0

Heute 8h MEZ.

Auslandorte	$C_L C_M$	ww Vh N_L	DDF WN	BBB TT	U C_H a bb	R_1R_1 s V_s E
Thorshavn	6 0	67 409	101 39	10133 08	90 803	94 24 2
Reykjavik	9 X	02 965	081 16	024 09	7X 803	95 XX 0
Isafjord	0 0	00 X90	000 00	082 05	X0 800	
Acureyrie	4 X	02 XX6	000 56	075 09	XX 303	
Seydisfjord	6 X	62 XX6	121 56	091 39	XX 800	
Westmann I.	6 X	64 XXX	105 58	018 08	XX 403	
Aberdeen	5 2	03 644	061 48	055 09	9X 711	02 16 1
Malin Head	5 0	02 637	283 27	085 11	90 400	00 17 0
Croydon	5 2	03 625	233 58	075 14	9X 309	96 13 1
Lerwick	5 7	25 744	083 77	122 09	90 711	02 XX 1
Valentia	8 0	01 834	000 04	117 10	90 301	91 28 1
Guernsey	8 0	03 XX8	245 28	109 11	90 406	04 27 1
Stornoway	0 2	62 645	301 68	073 12	90 605	01 06 1
Holyhead	5 X	05 538	263 58	080 11	9X 403	20 05 1
Yarmouth	X X	46 209	122 99	066 14	9X 305	04 22 1
Scilly	5 0	10 764	264 14	117 11	90 205	97 27 1
Myggbukta	0 0	04 990	000 12	217 56	61 301	00 X9 4
Jan Mayen	5 4	02 964	083 26	211 03	9X 802	00 29 1
Longyearbyen	5 X	71 738	102 68	144 01	5X 708	97 XX 7
Bäreninsel	5 3	02 964	221 27	220 00	8X 301	00 49 3
Ingöy	8 X	02 966	283 16	242 02	7X 206	00 39 6
Andenes	5 3	02 974	121 25	264 04	60 408	00 19 0
Röst	5 2	03 XX5	132 48	268 07	9X 203	97 27 0
Nordöyan	8 2	04 809	092 75	240 09	97 601	97 28 1
Krakenes	5 5	02 963	082 24	193 14	51 605	00 39 1
Utsira	0 3	02 980	086 16	148 14	50 804	97 29 0
Lista	0 2	03 990	076 58	168 15	57 702	97 39 0
Ferder	5 5	02 863	041 05	238 11	8X 302	00 18 0
Svandalsflona	0 4	02 270	162 15	230 11	69 803	00 02 1
Haparanda	5 4	01 9X5	302 13	240 09	60 309	00 00 0
Jönköping	0 0	01 990	322 13	248 07	81 401	00 08 0
Wisby	0 0	01 9X0	063 02	247 12	72 301	00 22 0
Härnösand	0 5	01 970	161 14	270 15	62 303	00 09 0
Stockholm	0 0	01 890	081 11	282 12	62 301	00 06 0
Kopenhagen	6 7	01 790	083 12	207 10	90 301	00 37 0
Skagen	5 6	03 764	123 18	218 10	80 303	00 37 2
Hanstholm	6 3	02 753	104 26	175 12	80 301	00 17 0
Helsingfors	0 0	00 990	221 00	263 16	50 301	00 06 0
Sortavala	2 0	01 963	263 03	231 15	40 901	00 03 1
Wasa	0 0	00 990	200 00	262 09	60 307	00 05 0
Enare	7 0	02 8X6	243 26	245 01	60 107	00 51 9
Dorpat	0 3	01 790	063 01	253 13	60 103	00 05 0
Filsand	0 0	01 690	023 04	256 09	78 302	00 02 0
Riga	0 0	01 790	043 03	233 15	67 303	00 07 0
Mainzava	7 0	01 764	123 14	248 13	80 300	00 07 0
Kowno	0 0	02 690	021 15	208 19	51 303	00 11 0
Warschau	0 1	01 690	122 04	174 18	70 102	00 10 0
Krakau	4 0	01 862	084 13	152 17	71 000	00 11 1
Lemberg	5 0	03 648	062 28	178 11	90 300	02 08 2
Pinsk	5 2	03 745	162 28	190 15	80 206	01 14 1
Rochefort	6 7	01 754	000 28	163 10	9X 309	01 09 2
Socoa	9 9	02 854	225 65	171 13	0X XXX	80 11 2
Lyon	5 9	02 964	103 77	131 15	8X 006	97 14 0
Brest	1 0	01 753	242 03	150 11	90 307	00 11 1
Le Talut	2 0	02 766	243 26	157 11	90 312	00 10 1
Tours	6 2	03 636	223 58	141 11	9X 310	03 11 2
Le Havre	6 9	61 745	202 67	108 12	9X 310	03 11 1
Marseille	2 8	02 864	000 26	138 18	6X 305	00 13 0
Helder	4 0	02 775	163 15	0X4 18	70 304	00 07 0
De Bilt	0 8	02 790	203 14	025 19	70 308	00 15 0
Zürich	0 4	05 790	160 07	127 15	73 305	00 12 1
Bern	0 5	05 890	120 05	130 15	70 305	00 12 0
Säntis	2 0	01 800	321 12	XXX 08	63 902	00 02 3
Wien	0 1	02 890	322 04	124 17	51 300	00 13 0
Innsbruck	X X	- -	241 00	120 13	70 300	00 09 0
Budapest	0 4	02 896	082 43	115 18	50 307	92 11 0
Fünfkirchen	2 4	02 764	131 16	115 17	7X 400	00 15 0
Debrecen	0 2	01 890	414 53	115 16	61 310	01 13 1
Prag	0 0	05 690	082 10	136 19	45 105	00 13 0
Olmütz	2 0	01 590	222 12	124 18	37 300	00 15 0

Montag, den 16. Mai 1932

Auslandorte	Gestern 14h MEZ. ww VhN_L	DDFWN	BBB TT	Gestern 19h MEZ. ww VhN_L	DDFWN	BBB TT	Heute 8h MEZ. ww VhN_L	DDFWN	BBB TT
Madrid	02754	22614	12217				00890	10100	19410
Almeria	01653	20614	11825				02790	06116	18617
Mahon	02790	14314	12719				03858	28218	19417
La Coruña	02x9x	xx160	09814				03447	20317	19012
S. Fernando	026x3	26316	18319				017x0	02113	20114
Teneriffa	02953	30393	21822				02954	28214	21718
Kap Juby	05548	32528	17417						
Rio de Oro	0079ox	32700	16221				00790	32700	16319
Oporto	81677	14677	15314	02666	28676	16915	81656	26377	19212
Lissabon	02654	28404	19946	02653	30403	20114	01761	22101	22013
Praya									
S. Vicent							01462	x5404	14522
Pargo	02654	3241x	21719	021x5	32415	21319	016xx	xxx35	22217
Pt. Delgada							03538	00028	20617
Horta							03638	20428	19716
Mailand	01673	11203	13027	26752	x26xx	02220	02590	06114	11720
Genua	01664	00014	13721				04590	10215	15415
Florenz	00690	02200	12117				00690	00000	13917
Rom	00790	20300	12525				01590	32102	15717
[illegible]	01890	32214	13822				02890	20125	14710

Auslandorte	Gestern 14h MEZ. ww VhN_L	DDFWN	BBB TT	Gestern 19h MEZ. ww VhN_L	DDFWN	BBB TT	Heute 8h MEZ. ww VhN_L	DDFWN	BBB TT
Messina 1651	02864	32115	11920	02890	00042	5018x	00890	00000	15719
Taranto 0333	02675	16405	11918	03665	151x8	15417			
Malta 034							01891	22301	16219
Belgrad									
Usküb							03548	08158	15513
Split 071							05590	00015	12616
Bukarest							02645	06227	15114
Sofia 10720									
Archangelsk									
Matotschkin S.							39328	37828	14758
Leningrad	08861	28401	19411				01690	26203	25309
Ust Zylma				02852	18315	15912			
Moskau	02x53	35228	22018				02x64	00026	20414
Astrachan				03790	12118	11524			
Kijew				03666	12227	16816	01790	00002	19113
Odessa	036x8	18658	11713	036x8	12328	15511	035x8	02128	18110
Swerdlowsk	62538	16458	15815	03538	12258	12408	61638	32328	14305
Rabat				02890	28324	20518	00890	00008	18913
Algier 0032	01752	02114	12723	02852	24115	13822	01490	14124	17320
Tunis 0080				02990	08217	12622	01890	28314	15519

Beobachtungen von Nordamerika und Grönland 2h MEZ.

Wetter ww · Windrichtung DD · Windstärke F · Luftdruck (mb) BB · Lufttemperatur (°C) TT

Ort	ww DDF	BB TT	Ort	ww DDF	BB TT	Ort	ww DDF	BB TT	Ort	ww DDF	BB TT	Ort	ww DDF	BB TT	Ort	ww DDF	BB TT
Tatoosh I.	01243	2611	Dodge City	00325	1612	Key West	00122	1624	Dutch Harbor	00043	1907	Winnipeg	02324	1506	Nottingham I.	01204	0153
Roseburg	00323	1920	Corpus Christi	01162	0826	Charleston	00163	1923	Tanana	02162	1109	White River	01164	9820	Resolution I.		
San Francisco	00245	1414	Duluth	80244	0410	Hatteras	00162	1920	Cordova	02083	0709	Doucet	00162	0819	Bermuda	01322	1920
San Diego	00243	1217	St. Joseph	60285	1212	Washington	00162	1724	Juneau	60163	1606	Father Point	02243	0811	Julianehaab		
Flagstaff	00242	0811	Little Rock	02163	1123	Scranton	02202	1524	Aklavik	01164	0812	Chatam	60162	1114	Godthaab		
Helena	00323	2013	New Orleans	01122	1423	Nantucket	00204	1812	Ft. Simpson	01162	1019	Halifax	02242	1509	Godhavn		
Salt Lake C.	01283	1817	Chicago	00203	0828	Portland	02282	2120	Prince Rupert	60123	1807	Sydney	02203	1511	Angmagsalik		
Denver	02323	2110	Cleveland	01163	1227	Eastport	02203	1508	Edmonton	00282	1714	Cap Race	00243	1702	Mile-City Havanna		
El Paso	00283	1229	Nashville	00163	1527	Honolulu			Medicine Hat	02242	1913	Harrington	00204	0606	Atlanta Kingston		
Bismarck	01283	1612	Jacksonville	80084	1929	Nome	00243	1753	The Pas	00322	1610	Belle Isle	00243	1004	Montreal San Juan		

15. Mai 1932 — **Schiffsmeldungen.** — 16. Mai 1932

Erläuterung des Schiffsschlüssels.	Wochentag	Erdoktant	Breite (Süd unterstr.)	Länge (Ost unterstr.)	Zeit (MEZ.)	Windrichtung	Windstärke	Wetter	Luftdruck (mb)	Sicht	Lufttemperatur (°C)	Kennzahl	Untere Wolken	Mittlere Wolken	Obere Wolken	Bedeckungsgrad (alle Wolken)	Unterschied zw. Luft- u. Wassertemperatur	Dünung	Richtung der Dünung	Wetterverlauf	Bedeckungsgrad (untere Wolken)	Kurs des Schiffes	Geschwindigkeit des Schiffes	Art der Druckänderung i. d. letzten 3 Stunden und Betrag
	P	Q	LLL	lll	ZZ	DD	F	ww	BB	V	TT	3	C_L	C_M	C_H	N	t_d	K	d	W	N_L	d_s	f	a bb

Schiffsname	P Q LLL	lll ZZ	DDF ww	BB V TT	3 C_L C_M C_H N	t_d K d W N_L	d_s f a bb
Europa	10467	29213	13503	13812	3 8208	44823	2x301
Hamburg	10493	21813	26302	12810	3 1115	71613	67307
Bremen	10495	13813	24302	10813	3 7484	42612	69300
New York	10444	41513	20505	08617	3 5xx8	34528	27402
St. Louis	10434	43213	20503	09516	3 6xx8	34538	56309
	10577	02719	12305	15711	3 7707	20026	66706
	13547	04613	07502	14810	3 32x7	21275	44812
	13542	03913	12346	21208	3 xxx9	32339	17305
	13584	00613	13305	18710	3 5405	20024	66808
	13578	01213	10301	20710	3 5504	20032	55804
	13573	06313	04403	20810	3 7xx8	30017	86303
	13582	01713	10205	18814	3 0333	00030	66805
	13705	45709	13703	00900	3 04x8	30020	00304
	13705	45719	14572	02500	3 62x8	30064	00102
	10346	12019	26201	23819	3 1002	43602	
	10423	16519	28201	19817	3 1012	24702	18504
	10439	07719	55302	11714	3 1x95	x161x	
	10551	15513	18401	05813	3 1304	34519	66305
	10491	16013	28201	13715	3 3403	21701	24301
	10552	13413	20401	07812	3 0603	42600	2x305
	10550	15513	20302	06854	3 1104	35613	95601
	10440	09513	24514	12814	3 3xx5	546x5	
	10417	10513	28501	13857	3 1003	54513	56422
	10552	14813	20501	06953	3 3694	24503	65300
	10433	46501	21403	13664	3		
	10447	35401	09550	12655	3		
	10402	65501	22400	17750	3		
	10418	58401	20502	08566	3		
	10301	47101	12201	23771	3		
	10416	47501	206x2	11156	3		
	10407	69001	22301	15848	3		
	10419	59901	24403	05755	3		
	10408	56201	22528	09764	3		
	10354	44001	20400	xx867	3		
	10412	54901	20501	08662	3		
	10418	38701	22703	17665	3		
	10463	47401	20148	06367	3		
	10399	50001	18503	17668	3		
	10432	50613	24302	05x44	3		
	10450	29013	20660	10814	3		

Schiffsname	P Q LLL	lll ZZ	DDF ww	BB V TT	3 C_L C_M C_H N	t_d K d W N_L	d_s f a bb
Usambara	20409	09601	24301	20713	3 1004	74614	
New York	20460	37101	28303	05615	3 5xx8	41628	27805
St Louis	20425	45901	22603	08809	3 42x8	57562	68315
Hamburg	20482	27601	12254	07610	3 6008	71858	67815
Stuttgart	20503	19501	24302	13810	3 9004	75624	65307
Bremen	20486	22701	24325	12811	3 0125	45710	69605
Dresden	20416	48001	28503	14707	3 5xx8	78628	15302
Bremen	20479	26607	14303	03611	3 5xx8	64528	69825
Usambara	20396	09607	24301	20713	3 4703	84603	443xx
Dresden	20423	46307	26503	10708	3 0008	98629	15613
St. Louis	20320	48407	28503	14606	3 5xx8	75728	66313
New York	20468	34307	26253	00614	3 6xx8	61648	27815
Hamburg	20477	30607	22252	00613	3 6xx8	69948	67623
Sierra Cordoba	20313	17707	02402	23718	3 07x5	64120	15303
Stuttgart	20499	21607	14202	09810	3 8105	42723	65010
Monte Sarmiento	20480	05807	24402	17811	3 2604	61613	
	20508	34701	08762	08709	3 5xx8	69158	16410
	20428	29601	20561	15616	3 3xx8	72558	263xx
	20420	13201	20302	18813	3 7196	71713	65300
	20377	10501	28401	18716	3 1003	45713	54310
	20387	09501	26301	19717	3 1003	25703	
	20426	11301	26501	18813	3 1404	73622	65114
	20427	15001	00002	19813	3 2705	71713	15300
	20497	12601	2820x	13812	3		
	20452	07801	28102	16814	3 03x7	52710	
	20494	15201	24102	13811	3 1004	51604	68103
	20492	16101	24402	14813	3 1005	32615	
	20544	21001	26303	10810	3 5008	54628	66301
	20495	12201	30201	14812	3 3403	62701	x430x
	20547	20101	26402	09808	3 86x5	42615	65300
	20589	09201	16101	10810	3 0723	61510	66804
	20556	00504	10425	08709	3 6707	30054	55716
	20582	08807	32103	10810	3 4278	32524	56405
	20589	05001	10258	12712	3 xxx8	2002x	66809
	20583	08307	30203	18711	3 51x8	31624	66502
	20509	15907	24301	11811	3 1x84	5261x	
	20294	09307	18300	x2715	3 6000	34700	
	20363	35807	10501	22719	3 2003	44613	24x13
	20370	11407	28301	20716	3 1003	65713	543xx
	20435	09707	26202	18813	3 3x14	6261x	

Witterungsübersicht.

Montag, den 16. Mai 1932

Das Skandinavienhoch nahm zu. Die trockene Ost- und Südostströmung seiner Südwestseite hielt an und verstärkte sich. Langsam drang das Biscayatief dagegen vor, durch starke Bodenerwärmung in Frankreich begünstigt. Nachdem die hinter ihm vom Westen einbrechende Kaltluft unter Auslösung von kräftigen Regenfällen den Ausgleich herbeigeführt hatte, begann rasche Auffüllung des Tiefs. Das Gebiet stärkster Energieumwandlung verschob sich nach England; hier fallen jetzt die ergiebigsten Niederschläge und sinkt der Druck am raschesten. Auch hier wird der Ausgleich bald erfolgen, sodaß das beherrschende Skandinavienhoch unangetastet bleibt. Denn das Islandtief ist nicht mehr aktiv. Erst die neue, z. Zt. in der Mitte des Ozeans angelangte, auflebende Zyklone mit breitem Warmsektor könnte einen Umschwung herbeiführen; ihr Angriff ist jedoch zunächst auch zu weit südlich angesetzt.

Neue Zyklonentätigkeit macht sich auch westl. von Spitzbergen bemerkbar.

gez. Dr. Markgraf.

Höhenluft-Beobachtungen.

Ort Seehöhe (m)	Zeit (MEZ.)	Einheit	Höhen-Temperaturen und -Feuchtigkeiten																	Bemerkungen
		m																		
		°C																		
		%																		
		m																		
		°C																		
		%																		
		m																		
		°C																		
		%																		
		m																		
		°C																		
		%																		
		m																		
		°C																		
		%																		

Höhenwinde.

Ort	Seehöhe(m)	Zeit (MEZ.)	0 7 T.	200 8 T.	500 9 T.	1000 10 T.	1500 11 T.	2000 12 T.	2500 13 T.	3000 14 T.	3500 15 T.	4000 16 T.	4500 17 T.	5000 18 T.	6 T. 19 T.
Lindenberg 370	106	7h	ENE 5		SEE 16	ESE 16		ESE 15		ESE 15	1/2 bed.	20-30 km			Sicht
Dresden 185	162	7h	Stille		ESE 6	ENE 7		8700 SEE 10	1/4 bed.	20-30 km Sicht.					
Frankfurt 225	100	7h	NE 3		ESE 8	SE 9		SEE 2	1/4 bed.	über 30 km Sicht.					
Königsberg 25	28	7h	NNE 4		ENE 6	SSE 1		N 3		NNW 8	1/4 bed.	4-10 km			Stille
Essen 227	120	6h	SE 5		S 10	SSW 7		SSW 4		S 4		SSE 8		SE 15	SSE 15
			SSE 18	SSE 19	SSE 14	SSE 16	SSE 27	SEE 24	SE 19	SE 16	SE 17	SSE 15	SE 29	17500 SE 32	1/4 bed.
Stettin 260	2	8h	ESE 3		ESE 9	ENE 13		ENE 13		SE 7		ENE 10		ENE 11	ESE 8
			ESE 7	NEE 1	EEE 1	1/4 bedeckt,	über 50 km	Sicht							
Graz 250		7h	Stille		W 2		Stille		3000 Stille	3/4 bedeckt		10-20 km Sicht.			
Gradiste 249		8h		SE 4	SSE 4	SE 4	W 1	N 2							
Pisen 541		6h		ENE 11	ENE 9	ENE 11	ENE 12	ENE 13							
Gottenburg 246		8h	ENE 3			ESE 6		WSW 2							
Berlin 065		11h	E 6		E 7	ESE 14		SEE 12	1/4 bed.	über 50 km Sicht.					
Frankfurt 225		11h	SSW 1		NEE 2	SEE 6		SE 9	1/4 bed.	über 50 km Sicht.					

Ort	Seehöhe(m)	Zeit (MEZ.)	0 7 T.	200 8 T.	500 9 T.	1000 10 T.	1500 11 T.	2000 12 T.	2500 13 T.	3000 14 T.	3500 15 T.	4000 16 T.	4500 17 T.	5000 18 T.	6 T. 19 T.
Berlin 065	56	7h	ENN 4	ENE 5	ESE 13	ESE 13		ESE 15	1/4	bed.	Sicht 50 km				Sicht
Breslau 104	128	7h	E 2		SE 7	E 8		ESE 6	1/4	bed.	20-50 km				Sicht
München 465	506	7h	Stille		700 NW 1	NNW 2		WNW 2		WNW 1		SSE 1		SSW 1	SE 3
			SE 2	SEE 5	SE 3	SE 8	1/4	bed.	20-50 km	Sicht.					
Köln 315	48	8h	SEE 5		S 7	SWW 6		SSE 4		SSW 4	1/4 bedeckt			20-50 km S	
Fürth 236	303	7h	Stille		E 4	SE 6		ENE 6		E 1		SSE 5		ESE 8	SSW, SSE 10
Prag 545		7h	Stille		SE 6	SE 7	SEE 6	SE 8		SE 8					
Innsbruck 290		6h	Stille		700 WNW 1	1900 S 4		3100 SWS 2		2900 N 1		3900 E 2	4100 WNW 2	4900 S 4	5100 SEE 4
			600 SE 3	weiterlos.			über 50 km	Sicht.							
Warschau 75		6h	ENE 1	ENE 8	ENE 10	ENE 9	E 10								
Prag 545		12h	E 5		SEE 5	SE 8	S 10	SSE 7							
Stettin 660		11h	ESE 6		ESE 5	ENE 13		ESE 12		ESE 8		ESE 8		ENE 7	SEE 7

Täglicher Wetterbericht.

Jahrgang: 57 Nr.: 138

Herausgegeben von der Deutschen Seewarte.
Verlagsort Hamburg.

Dienstag, den 17. Mai 1932

Versendung 6mal wöchentlich. Der Sonntagsbericht erscheint nachträglich.

Erläuterung: Die Beobachtungen sind sämtlich in der Form der 1929 in Kopenhagen beschlossenen Einheitsschlüssel wiedergegeben; die ausländischen jedoch zum Teil gekürzt. Kurze Erläuterungen zu den einzelnen Ziffern werden am 1. eines jeden Monats dem Täglichen Wetterbericht beigegeben. Eingehend finden sie sich in „Schlüssel und Anweisung für Obstelegramme", Aufl. I, 1930, zu beziehen von der Deutschen Seewarte, Hamburg. **Luftdruck** in Millibar, umgerechnet auf den Meeresspiegel, bei Bergen auf die nächste Tausenderhöhe (1000 mb = 750.1 mm, bezogen auf 0° C und Schwere in 45° Breite). **Temperatur** in Celsiusgraden. **Windrichtung**: 08 = E, 16 = S, 24 = W, 32 = N. **Windstärke** nach Beaufort-Teilung (0 = Stille, 12 = Orkan). Die **Wolkenhöhe** (h) bezeichnet bei Bergen, wenn Wolken unter Orthöhe vorhanden sind, den Abstand von der Oberfläche dieser Wolken.

Erläuterung des Schlüssels	Untere Wolken	Mittlere Wolken	Wetter	Sicht	Wolkenhöhe	Bedeckungsgrad (untere Wolken)	Windrichtung	Windstärke	Wetterverlauf	Bedeckungsgrad (alle Wolk.)	Luftdruck (mb)	Lufttemperatur (°C)	Relative Feuchte	Obere Wolken	Art der Druckänderung i. d. letzten 3 Stunden und Betrag	Niederschlagmenge (mm)	Höchsttemperatur	Tiefsttemperatur	Seegang	Sicht nach See	Erdbodenzustand	Unterschied zw. Luft- u. Wassertemperatur	Dünung	Richtung der Dünung
	C_L	C_M	ww	V	h	N_L	DD	F	W	N	BBB	TT	U	C_H	a bb	RR	MM	mm	S	V_s	E	t_d	K	d

Deutsche Binnenlandorte

Deutsche Binnenlandorte	Gestern 14h MEZ. $C_L C_M$	ww VhN_L	DDF WN	BBB TT	U C_H abb	Gestern 19h MEZ. $C_L C_M$	ww VhN_L	DDF WN	BBB TT	U C_H abb	R_2R_2 MM E	Heute 8h MEZ. $C_L C_M$	ww VhN_L	DDF WN	BBB TT	U C_H abb	R_1R_1 mm E
Wilhelmshaven 10430						0 0	01 790	401 14	10410 22	53 301	00 xx 0	5 x	08 448	243 38	10158 13	9x 210	00 41 0
Bremen X	0 0	01 890	104 01	10417 27	31 300	0 7	01 890	123 03	407 27	32 703	00 27 0	5 x	05 628	244 28	467 14	9x 210	00 12 0
Hamburg 10403	0 0	00 890	104 00	104 00	13 226	0 0	01 890	404 02	423 25	35 601	00 27 0	8 0	02 654	143 94	159 19	70 207	00 46 0
Kiel X	0 0	00 600	404 00	403 16	70 300	0 0	00 690	426 00	458 14	80 300	00 49 0	7 3	01 753	081 14	166 16	80 305	00 12 0
Flensburg X	0 0	00 700	084 00	467 20	70 303	0 0	00 690	084 00	467 18	70 300	00 21 0	3 5	02 647	081 27	xxx 13	9x 302	00 40 0
Stettin 10404	1 0	01 961	083 01	463 26	81 804	0 0	00 990	402 00	454 23	40 603	00 26 0	0 0	00 890	401 00	486 20	60 303	00 13 0
Danzig 10405	0 0	01 790	302 04	124 12	88 201	0 0	01 790	302 04	196 14	88 801	00 46 0	0 3	01 770	321 04	208 15	81 304	00 12 0
Königsberg 10422	2 7	02 753	043 15	493 23	68 803	7 8	02 962	042 15	190 20	68 301	00 24 0	0 8	02 780	403 25	214 18	72 304	00 xx 0
Aachen 10407	3 7	01 753	283 14	409 24	79 901	9 7	22 745	282 97	136 46	93 303	05 22 1	5 3	x2 747	204 57	499 42	8x 305	41 11 1
Nordhorn X	2 0	01 752	283 02	400 27	50 302	5 0	03 745	321 98	407 20	83 303	97 28 0	5 x	51 748	221 48	473 13	9x 311	41 12 1
Hannover 10421	0 0	01 890	126 03	126 26	45 802	0 3	01 890	403 03	411 23	58 803	00 26 0	6 x	22 628	232 58	482 14	9x 312	97 13 0
Erfurt 10446	1 0	01 871	074 01	411 24	50 804	1 0	01 991	054 02	400 24	63 702	00 26 0	5 2	05 756	223 28	469 16	8x 210	99 45 1
Magdeburg X	0 0	01 890	424 02	132 26	31 804	0 0	01 890	403 01	415 26	31 804	00 30 0	0 1	01 690	141 02	163 20	60 201	00 47 1
Berlin 10440	0 0	01 890	084 13	139 28	38 806	0 0	00 990	084 00	430 25	30 601	00 29 0	0 0	01 990	103 02	171 22	71 308	00 46 0
Dresden 10416	1 0	01 861	084 03	417 27	32 904	1 0	01 872	104 02	414 25	40 201	00 22 0	0 0	01 890	461 02	155 21	41 404	00 09 0
Grünberg i. Schl. X	2 0	01 890	124 01	149 26	41 605	1 0	01 851	402 01	146 24	51 601	00 22 0	0 0	01 890	403 02	170 20	56 303	00 13 0
Breslau 10411	1 0	01 863	402 13	434 25	50 807	1 6	01 862	062 12	143 24	40 400	00 26 0	0 0	01 890	081 02	181 17	66 307	06 09 0
Essen 10437	1 0	01 864	263 14	404 24	60 301	9 2	81 644	282 97	120 46	98 306	01 26 1	6 x	05 528	201 58	193 42	9x 310	26 41 1
Mirow X												1 0	01 972	123 02	475 19	70 3xx	00 40 0
Hof X	1 0	01 871	144 03	401 24	34 903	3 0	02 854	142 14	093 23	41 400	00 25 0	5 2	03 645	202 28	174 14	9x 307	00 12 0
Gleiwitz X	1 0	01 802	044 02	131 22	40 303	0 0	01 880	082 01	144 19	60 402	00 23 0	0 0	01 790	403 04	180 16	72 409	00 38 0
Frankfurt am Main 10412	2 0	01 972	043 03	095 27	42 905	9 1	13 854	402 45	093 26	42 302	00 29 0	5 3	02 755	222 27	188 15	8x 307	07 13 1
Karlsruhe 10413	8 7	02 973	403 15	095 26	41 802	8 7	41 854	263 26	124 17	61 310	01 27 1	5 1	02 854	222 25	213 13	8x 308	[illegible]
Friedrichshafen 10414	2 8	02 871	202 04	092 22	42 812	8 6	02 873	244 15	097 20	42 607	00 24 0	6 x	64 768	222 18	227 11	8x 311	31 10 2
Fürth X	1 0	02 801	082 15	093 27	42 804	0 0	01 890	402 03	092 25	44 402	00 28 0	5 3	02 846	244 17	192 15	8x 312	09 42 0
München 10419	1 0	02 891	043 15	094 23	44 902	0 7	02 890	082 04	085 22	54 600	00 25 0	0 2	51 645	263 58	216 12	9x 210	42 41 1
Feldberg i. T. 801 m X	1 0	01 842	402 03	8 099 22	31 500	8 2	02 854	403 25	8 095 19	46 300	00 23 0	x x	46 409	283 39	9 044 00	9x 308	06 00 1
Kahler Asten 850 m X	1 0	02 944	042 14	8 997 21	41 903	1 0	02 852	421 45	8 093 19	52 300	00 21 0	0 x	61 808	242 58	9 012 00	9x 305	93 09 1
Wasserkuppe 926 m X	1 0	01 963	082 14	9 000 21	44 800	0 0	01 990	142 14	8 997 19	64 400	00 22 0	x x	67 009	263 49	9 039 10	9x 304	84 09 1
Brocken 1152 m X	1 0	01 731	406 03	9 007 17	55 300	1 4	01 731	405 02	9 002 16	69 501	00 48 0	0 7	04 738	323 93	9 029 14	99 310	96 11 1
Fichtelberg 1213 m X	0 1	01 890	147 02	8 999 17	51 300	0 0	00 890	146 00	8 997 16	50 300	00 18 0	0 1	01 860	000 01	9 021 14	51 302	00 10 0
Schneekoppe 1610 m 10428	1 x	02 824	083 15	8 023 13	81 301	1 0	02 914	084 15	8 020 10	91 861	00 14 0	0 0	02 990	483 03	8 025 09	61 302	00 06 0
Feldberg, Schw. 1497 m X	3 2	02 845	283 16	8 999 13	6x 301	3 x	13 836	224 26	9 011 09	7x 002	00 15 0	6 x	57 009	241 49	9 067 04	9x 307	05 03 1
Zugspitze 2962 m 10462	0 0	05 734	122 15	7 072 05	88 401	9 5	13 414	123 15	7 075 05	93 901	00 06 9	0 2	40 227	283 97	7 079 51	9x 305	06 52 9

Deutsche Küstenorte ° und Feuerschiffe †

Deutsche Küstenorte ° und Feuerschiffe †	Gestern 14h MEZ. $C_L C_M$	ww VhN_L	DDF WN	BBB TT	U C_H abb	Gestern 19h MEZ. $C_L C_M$	ww VhN_L	DDF WN	BBB TT	U C_H abb	R_2R_2 S V_s Eo / t_d K dt	Heute 8h MEZ. $C_L C_M$	ww VhN_L	DDF WN	BBB TT	U C_H abb	R_1R_1 S V_s Eo / t_d K dt
Borkumriff X †	0 2	01 79x	242 03	xxx↓ 10	70 305	3 8	02 765	263 2x	xxx↓ 12	80 301	00 2 26	5 3	05 674	243 27	xxx↓ 11	90 206	00 2 16
Borkum X °	1 1	01 783	245 04	10 413 20	67 304	3 2	41 544	284 27	10427 13	9x 107	00 2 50	8 1	02 644	243 25	10463 13	9x 107	00 1 60
Außenjade X †	0 0	00 670	122 01	xxx↓ 18	72 300	5 0	41 762	082 13	xxx↓ 14	72 203	00 4 30	x x	40 0x0	222 30	xxx↓ 10	0x 207	00 6 60
Cuxhaven 10463 °	0 0	01 790	104 03	133 22	x8 802	0 0	01 690	083 02	131 22	51 300	xx 4 70	x 2	49 378	222 18	176 13	xx 313	xx 4 31
Elbe I †	0 0	00 770	084 00	xxx↓ 17	70 300	0 0	01 790	082 14	xxx↓ 17	63 300	00 0 42	x x	40 0x7	221 39	xxx↓ 10	90 305	20 3 46
Helgoland 10465 °	0 0	00 700	404 00	122 16	80 803	1 4	02 764	083 14	139 17	81 308	xx 2 60	x x	40 2x9	242 39	159 15	9x 304	xx x 21
Amrumbank 10462 †	0 7	01 890	082 01	xxx↓ 17	80 301	0 5	01 890	084 24	xxx↓ 14	90 401	00 1 34	4 3	02 874	082 25	xxx↓ 12	9x 302	00 2 14
List X °	0 0	00 7x0	085 00	141 18	70 302	0 0	01 790	406 02	144 18	75 301	00 3 x0	1 1	01 761	105 02	xxx↓ 14	8x 302	00 2 x2
Bülk X °	0 0	00 700	085 00	163 13	x0 301	0 0	00 700	406 00	153 16	x0 801	00 4 70	4 2	01 743	106 14	167 11	x0 403	00 4 70
Marienleuchte X °	0 0	00 790	046 00	xxx 10	00 300	0 0	00 790	066 00	xxx 10	00 301	00 4 70	0 3	01 690	004 13	xxx 09	0x 300	00 3 x0
Fehmarnbelt X †	0 0	00 600	080 00	476 12	80 300	0 0	00 690	086 00	466 11	80 802	xx 2 00	5 0	01 690	085 03	180 12	8x 304	xx 2 00
Warnemünde X °	0 0	00 790	004 00	466 24	50 804	0 0	00 790	084 00	462 18	60 603	00 3 70	0 1	01 790	103 03	200 18	70 303	00 2 70
Arkona 10467 °	0 0	00 690	415 00	493 10	80 801	0 0	14 690	416 04	484 09	90 801	00 3 60	0 0	01 790	082 01	107 10	82 303	00 2 60
Adlergrund X †	0 0	00 790	005 00	495 11	80 305	0 0	00 890	066 00	490 10	80 805	w-T 6°	0 0	00 800	064 00	198 10	80 301	w-T 6°
Rügenwaldermünde X	0 0	00 690	024 00	487 18	60 803	0 0	01 790	023 02	181 15	84 802	00 2 70	0 0	00 690	200 00	191 16	80 304	00 0 60
Memel 10467 °	2 0	01 703	082 14	206 24	41 801							2 0	01 753	083 03	233 19	50 301	00 0 70

Deutsche Küstenorte ° und Feuerschiffe †

Deutsche Küstenorte ° und Feuerschiffe †	Gestern 17h MEZ. $C_L C_M$	ww VhN_L	DDF WN	BBB TT	U C_H abb	Heute 2h MEZ. $C_L C_M$	ww VhN_L	DDF WN	BBB TT	U C_H abb		Heute 11h MEZ. $C_L C_M$	ww VhN_L	DDF WN	BBB TT	U C_H abb	
Borkumriff †	0 8	02 794	264 15	xxx↓ 16	78 300	0 0	40 109	242 39	xxx↓ 10	90 105		5 2	02 774	203 25	xxx↓ 11	80 305	-
Borkum °	2 4	02 543	265 05	10 420 16	70 208	x x	41 2x9	282 39	10 441 11	9x 107		6 2	81 635	204 28	10180 14	9x 309	-
Außenjade †	2 0	01 176	083 13	xxx↓ 17	72 302							x x	41 2x9	261 39	xxx↓ 12	9x 312	-
Wilhelmshaven °	0 0	01 784	122 14	107 24	49 801	0 0	01 773	121 04	128 14	x2 402		6 0	03 548	201 28	175 15	80 307	-
Cuxhaven °						0 4	01 750	404 02	144 14	x0 300	xx x 70	5 x	05 458	242 28	190 14	xx 307	xx 0 40
Elbe I †	0 0	01 772	103 02	xxx↓ 18	62 300							x x	46 009	201 39	xxx↓ 09	9x 31.	-
Helgoland °	0 0	00 700	404 00	123 17	80 301							x x	46 009	202 39	184 12	9x 313	-
Amrumbank †	5 7	01 882	083 02	xxx↓ 15	90 300	x x	01 7x4	063 04	xxx↓ 12	8x 301	-	x x	41 200	203 26	xxx↓ 10	9x 310	-
List °	0 0	00 7x0	405 00	499 12	70 301	0 0	00 7x0	014 00	149 13	80 300	-	8 7	28 754	123 45	462 15	9x 205	-
Bülk °	0 0	00 700	406 00	455 17	x0 804							0 0	01 690	406 41	175 13	x9 304	-
Marienleuchte °	0 0	00 770	060 00	xxx 10	00 707							1 x	01 641	064 13	xxx 12	02 307	-
Fehmarnbelt †	0 0	00 690	080 00	170 12	80 803												
Arkona °	0 0	00 690	416 00	486 10	90 803							0 4	01 690	082 01	203 12	80 304	-
Adlergrund †																	

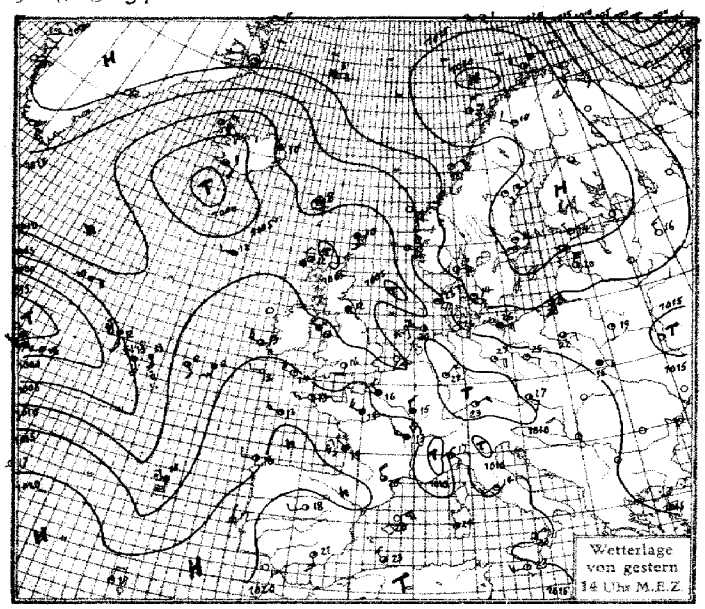
Wetterlage
von gestern
14 Uhr M.E.Z.

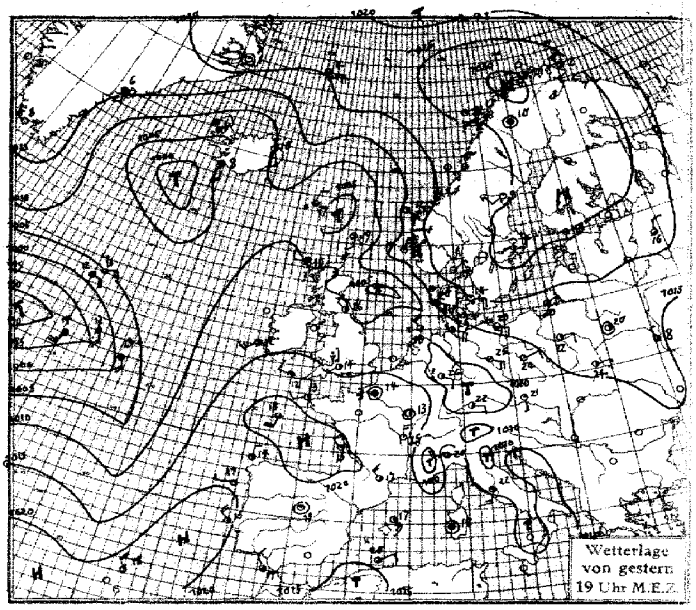
Wetterlage
von gestern
19 Uhr M.E.Z.

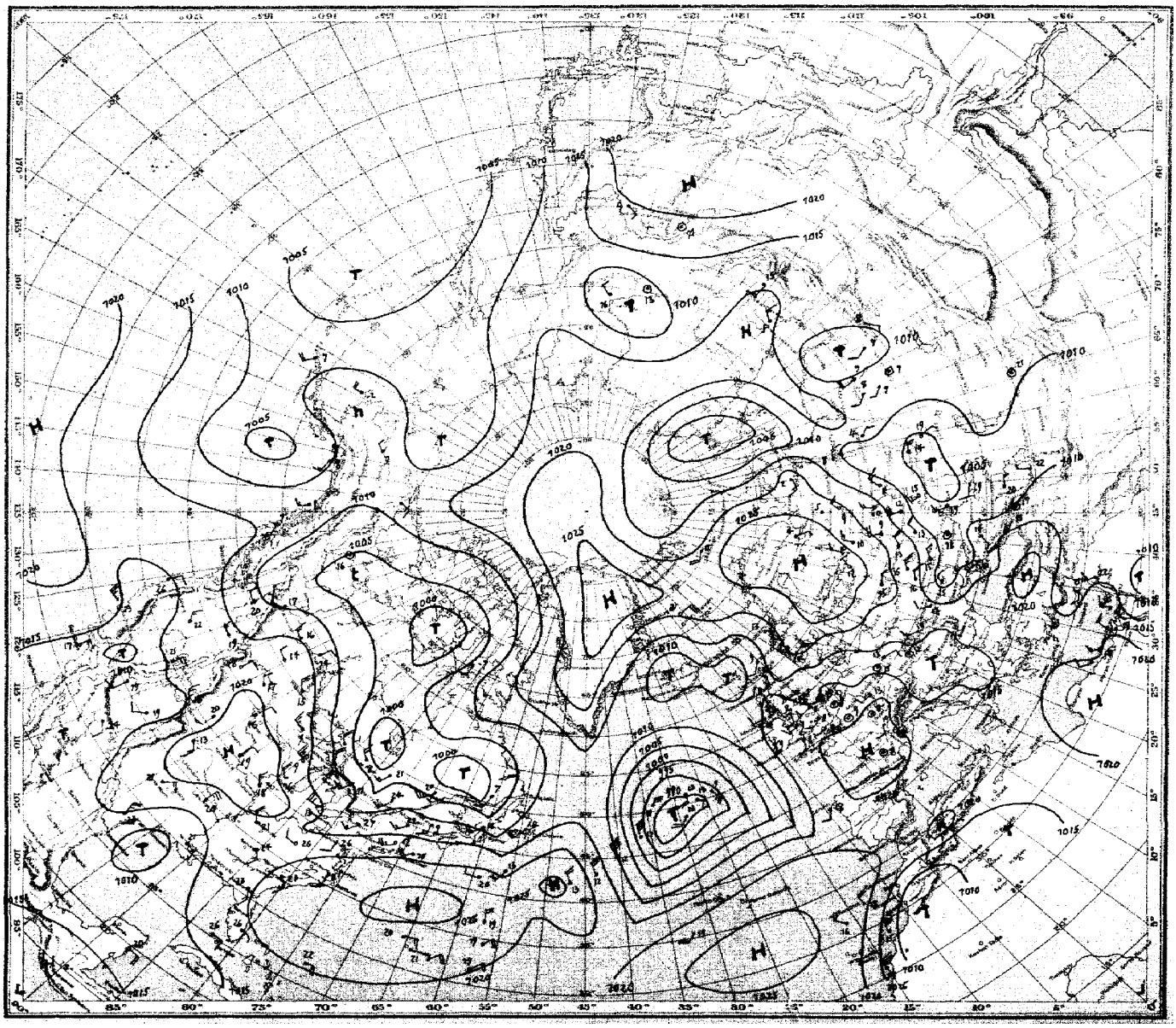

SEEWARTE

Dienstag, 17. Mai 1932



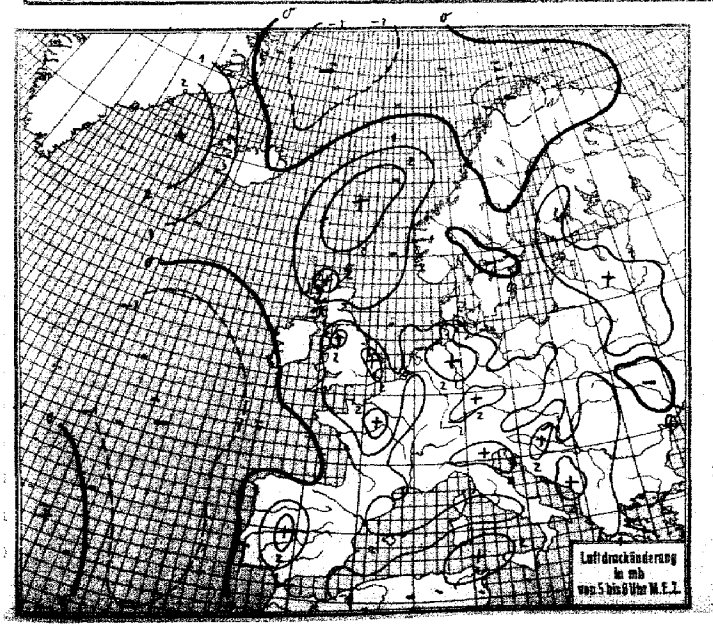

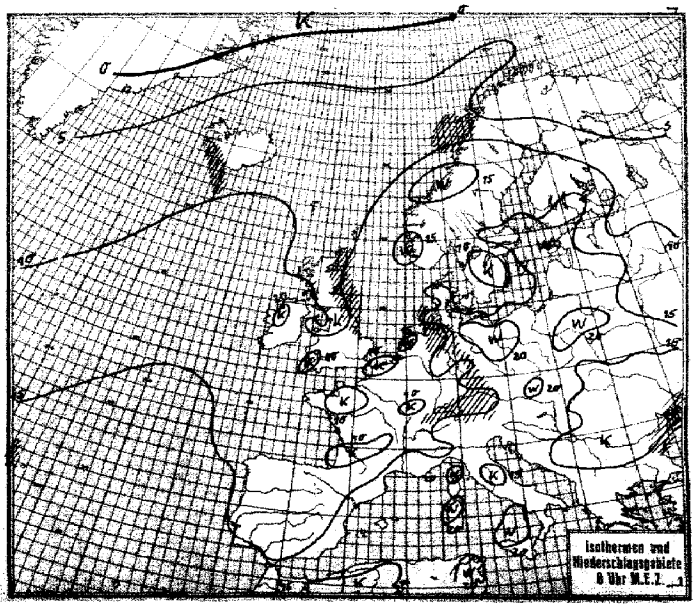

Dienstag, den 17. Mai 1938

Erläuterung des Landschlüssels

Untere Wolken	Mittlere Wolken	Wetter	Sicht	Wolkenhöhe	Bedeckungsgrad (untere Wolken)	Windrichtung	Windstärke	Wetterverlauf	Bedeckungsgrad (alle Wolken)	Luftdruck (mb)	Lufttemperatur (° C)	Relative Feuchte	Obere Wolken	Art der Druckänderung i. d. letzten 3 Stunden und Betrag		Niederschlagsmenge (mm)	Höchsttemperatur	Tiefsttemperatur	Seegang	Sicht nach See	Erdbodenzustand
C_L	C_M	ww	V	h	N_L	DD	F	W	N	BBB	TT	U	C_H	a	bb	RR	MM	mm	S	V_s	E

Auslandorte (Küstenorte o)	Gestern 14h MEZ. C_LC_M	ww Vh N_L	DDF WN	BBB TT	U C_H abb	Gestern 19h MEZ. C_LC_M	ww Vh N_L	DDF WN	BBB TT	U C_H abb	R_2R_2 mm s V_s E	Heute 8h MEZ. C_LC_M	ww Vh N_L	DDF WN	BBB TT	U C_H abb	R_1R_1 mm s V_s E
Thorshavn	60	67 309	00059	10110 08	90 806	60	67 509	02259	1006607	90 809	94 25 2	60	02 845	24425	1013209	90 313	94 380
Reykjavik /0170	9x	81 743	00016	035 11	xx 303	5x	81 736	14456	044 10	8x 303	01 xx 6	5x	03 748	00058	094 09	9x 308	93 xx 5
Isafjord /1177	x2	02 xxx	04304	080 08	xx 300	6x	03 xx8	04228	074 10	xx 808	-	02	02 x90	00025	099 08	xx 310	-
Acureyrie /0174	4x	02 xxx	12215	071 12	xx 300	4x	02 xx5	12315	071 12	xx 300	-	4x	02 xx6	00016	094 07	xx 303	-
Seydisfjord /0176	6x	02 xxx	14225	114 10	xx 300	6x	02 xx5	14115	112 10	xx 300	-	6x	02 xx5	00055	091 07	xx 803	-
Westmann /0178	6x	81 xxx	12476	046 09	xx 308	6x	81 xx6	14456	068 08	xx 308	-	6x	81 xx6	26256	106 07	xx 303	-
Aberdeen	5x	03 648	14158	067 11	9x 210	52	03 643	08128	096 12	8x 211	03 16 1	62	63 644	29258	173 10	92 205	01 16 1
Malin Head	50	02 737	27327	103 12	90 407	10	01 852	27212	126 12	90 405	00 18 0	10	01 862	16102	163 11	90 303	00 08 0
Tynemouth	50	03 548	12158	073 12	80 308	60	02 645	28215	096 16	80 308	91 17 1	60	61 648	24258	168 11	80 303	01 16 1
Croydon	5x	25 748	19378	109 15	8x 307	83	02 765	19176	127 16	7x 307	02 18 1	00	00 690	23210	191 12	80 309	97 09 1
Lerwick	50	03 538	14378	077 10	90 708	50	40 209	16229	087 09	90 204	01 xx 1	52	03 534	00028	174 09	90 210	97 xx 1
Valentia	20	01 954	23314	130 13	70 303	24	01 954	20314	142 12	60 301	00 29 0	5x	02 947	12417	138 12	8x 603	97 280
Guernsey o	86	02 755	24556	144 13	80 310	13	01 853	25314	167 12	80 306	97 38 1	76	05 654	00014	217 11	90 306	00 36 0
Stornoway	96	02 534	28257	066 12	80 102	52	03 734	24258	092 10	90 308	01 17 1	86	02 954	18225	166 09	90 206	97 19 0
Holyhead	50	02 657	27328	112 13	80 309							5x	03 818	16318	176 09	9x 205	00 17 1
Yarmouth /0137	52	02 653	12335	091 12	98 305	6x	03 648	20178	115 17	8x 105	92 26 1	50	02 547	22157	161 12	90 207	02 15 1
Blacksod P.												05	01 890	10314	144 11	70 300	00 28 0
Scilly o	24	01 863	25313	150 14	80 107	14	01 862	26213	171 12	80 104	00 18 0	80	02 765	16315	188 12	94 402	97 27 0
Myggbukta	00	01 990	08111	235 00	81 303	00	00 990	12200	240 01	80 301	00 x9 4	00	00 990	28100	254 53	70 000	00 x9 4
Jan Mayen	52	03 854	08428	216 03	8x 303	5x	02 647	08527	211 04	9x 602	97 36 1	xx	46 309	08439	193 03	9x 805	00 33 1
Longyearbyen o	5x	02 935	10365	147 01	5x 300	5x	02 838	16268	153 51	5x 202	97 xx 6						
Bäreninsel	05	01 980	21424	225 01	80 302	07	02 970	21425	216 01	80 804	00 29 3	7x	03 968	25328	213 00	7x 302	00 29 3
Vardö /0004						78	02 943	28424	260 02	73 310	91 29 9	20	01 922	20402	264 03	70 803	00 29 3
Ingöy /0005	15	02 962	26324	271 04	61 208							52	02 964	10225	261 05	7x 601	00 39 6
Andenes /0009	04	01 990	08102	280 07	54 102	04	01 990	08202	270 05	70 703	00 19 0	05	02 990	14205	239 08	76 605	00 19 0
Röst /0011 o	15	02 953	12315	265 09	71 301							52	81 955	09478	222 07	8x 203	95 29 1
Nordöyar /0014	01	01 490	04323	216 11	71 805							01	05 970	12203	203 12	70 304	00 19 0
Ona X o						04	01 990	07103	170 10	80 804	00 09 0	08	02 990	12114	198 16	62 104	00 09 0
Krakenes /0021						7x	02 973	12204	154 12	49 502	97 19 1	55	05 961	24324	193 19	42 305	00 29 1
Utsira /0028	23	02 982	10615	138 17	30 903	00	01 990	21603	152 16	59 302	00 29 0	05	02 990	10415	183 15	63 305	00 29 0
Lista /0030	07	02 990	08727	167 18	53 300	04	05 990	08602	168 19	x0 101	97 39 0						
Ferder /0036	54	02 872	04126	231 12	8x 301	30	01 900	09203	223 15	60 802	00 09 0	04	01 990	05201	244 11	70 304	xx xx x
Svandalsflona	xx	02 616	12576	9092 06	70 203	09	02 714	12674	9088 08	67 306	95 xx 3	08	01 834	12604	9101 08	00 606	00 08 3
Haparanda /0050	20	01 9x4	32204	10263 13	40 304	02	02 9x0	00015	10273 11	6x 203	00 14 0	21	02 9x3	16316	10288 07	9x 300	00 03 0
Jönköping /0053	00	00 990	04200	234 11	60 901	00	00 990	08300	227 17	50 801	00 17 0	00	00 990	30200	255 06	80 300	00 05 0
Wisby /0054	00	01 9x0	08314	260 15	52 407	00	00 9x0	08200	259 14	70 302	00 29 0	00	00 9x0	12400	251 16	50 300	08 39 0
Stensele /0056												51	03 968	16118	223 12	60 801	00 04 0
Härnösand /0057	00	01 900	12102	267 14	53 300	00	01 900	20203	248 09	28 805	00 09 0	00	01 990	22103	253 12	26 802	00 09 0
Stockholm	00	01 890	16313	273 16	54 300	00	00 890	14300	265 14	60 300	00 17 0	00	00 890	14300	273 16	50 300	00 08 0
Gällivare	20	01 963	25203	256 10	42 303	01	01 990	00014	263 10	54 300	00 13 8	02	03 970	07218	252 07	6x 803	00 01 6
Kopenhagen	01	00 790	10301	207 14	90 300	01	01 790	08301	200 14	90 801	00 37 0	01	01 790	12104	206 13	92 102	00 17 0
Skagen	55	01 763	08314	214 17	60 602	00	00 790	04100	204 17	60 601	00 17 0	50	01 863	08203	220 13	70 300	00 28 0
Hanstholm o	63	02 852	10426	175 17	70 300	63	02 853	10326	171 20	70 801	00 18 0	70	01 862	10303	183 13	71 301	00 18 0
Helsingfors o	20	01 864	14504	261 17	50 803							00	00 890	12100	274 19	50 300	00 09 0
Sortavala X												10	01 962	30202	280 13	40 301	00 05 1
Waso	00	00 990	24000	262 13	40 300							70	02 875	14115	279 13	50 303	00 06 0
Enare X												07	02 7x0	20127	274 04	50805	00549
Dorpat /0476	00	00 790	06200	253 17	50 300	00	02 6xx	06114	261 16	6x 3xx	00 19 x	00	01 790	06101	266 14	75 305	00 06 0
Filsand /0477	00	02 690	02405	251 14	61 302	x1	11 79x	02213	245 12	60 802	00 15 0	00	00 790	00000	270 16	70 306	00 08 0
Riga /0470	10	02 742	02514	227 20	57 801												
Mainava /0472	00	00 800	02400	222 18	50 300	00	01 890	04203	221 15	63 802	00 xx 0						
Kowno /0466	20	02 765	04316	202 23	41 802							01	01 790	08242	239 18	51 104	00 11 0
Warschau	50	02 657	08217	167 22	70 300	01	02 690	08215	165 22	78 904	00 23 0	00	05 690	06104	195 20	76 301	00 15 0
Krakau /0556	60	01 862	07412	157 20	50 300	00	00 800	08200	163 17	10 603	00 20 0	00	01 790	08212	197 16	76 104	00 07 0
Lemberg /0558	50	03 748	08218	174 15	80 300	51	01 644	08114	175 24	80 300	00 17 0	05	01 783	30204	194 16	70 300	00 06 0
Pinsk /0562	14	01 772	16113	178 19	70 804	14	01 772	00014	169 20	64 801	00 21 0	07	01 670	32202	198 20	80 300	00 14 0
Rochefort	20	01 854	29214	181 15	60 305	10	01 853	28103	195 15	80 302	00 16 0	00	00 790	14200	247 12	80 304	00 08 4
Socoa	90	01 853	24523	198 15	80 307	10	01 862	28102	209 16	70 101	00 18 2	00	02 790	08206	217 10	86 301	00 04 0
Le Bourget	91	03 755	26258	135 16	7x 107	62	22 655	00058	163 14	8x 307	02 17 2	00	00 690	22400	221 11	80 307	02 08 2
Lyon	9x	81 748	24398	169 13	9x 011	24	01 842	32373	186 15	60 203	93 18 1	14	01 733	00023	230 14	80 207	00 09 0
Brest	10	01 853	22303	161 13	80 306	10	01 853	22203	177 13	80 302	00 13 0						
Perpignan	84	02 864	30426	166 20	4x 204	27	02 862	28326	186 17	6x 207	97 21 0	00	01 790	26204	217 16	51 203	00 11 0
Le Talut	70	02 753	20324	177 13	83 306	10	01 872	20302	191 13	80 103	00 14 1						
Tours	97	03 744	24328	155 14	6x 203	99	81 745	26375	178 13	60 207	97 17 1	xx	46 119	24139	235 09	9x 310	01 07 2
Le Havre	87	02 755	24455	151 12	8x 007	54	02 863	24424	165 13	72 305	97 13 0						
Marseille	20	01 853	28524	150 20	52 302	10	01 852	28312	183 21	40 402	00 23 0	xx	01 992	28302	198 14	5x 308	00 12 0
Helder o	50	48 318	24338	122 15	80 303	50	49 438	22318	137 12	90 305	00 04 0	5x	05 538	20458	171 10	9x 307	02 15 1
Vlissingen o	5x	02 6x6	18316	096 14	9x 306							xx	03 6x9	20328	183 11	9x 104	05 xx x
De Bilt	26	x2 764	22315	119 22	60 304	07	02 890	26317	136 16	8x 105	00 24 0	5x	03 528	18258	183 15	9x 308	02 12 1
Zürich	86	02 963	28314	107 25	33 703							67	61 842	22058	223 11	8x 309	97 11 1
Bern	5x	03 868	22228	118 19	4x 402							5x	03 868	20058	216 11	8x 305	07 09 1
Säntis	20	02 800	16215	xxx 08	73 300							xx	46 209	24269	xxx 51	9x 404	04529
Wien												80	05 762	20102	179 17	60 409	00 12 0
Klagenfurt												08	01 990	00014	154 18	80 30x	00 15 0
Innsbruck /0507												60	60 428	24198	189 13	9x 106	07 13 1
Budapest /0541						02	01 990	06212	134 21	45 302	00 24 0	00	01 890	00003	165 16	71 305	00 12 0
Fünfkirchen						10	02 773	00015	124 22	43 301	00 23 0	00	01 790	00004	174 19	73 308	00 12 0
Debrecen												5x	01 863	32113	166 16	71 305	00 09 0
Prag	20	01 862	10302	111 26	40 803	10	01 871	08311	114 24	40 401	00 27 0	00	43 290	00000	166 17	60 307	00 12 0
Olmütz	00	00 790	35410	112 25	30 805	00	00 990	02300	118 21	40 501	00 25 0	[illegible]	[illegible]	11000	170 18	70 305	00 10 0

Dienstag, den 17. Mai 1932

Auslandorte	Gestern 14h MEZ. ww VhN_L	DDFWN	BBB TT	Gestern 19h MEZ. ww VhN_L	DDFWN	BBB TT	Heute 8h MEZ. ww VhN_L	DDFWN	BBB TT
Madrid	02 874	222 14	10178 18	04 890	000 01	10166 19			
Almeria	01 851	443 02	189 21						
Mahon	02 863	045 25	167 20	01 841	423 01	183 17	02 790	043 15	10221 16
La Coruña	02 654	242 24	193 16	02 654	022 25	183 14	03 548	121 28	191 11
Fernando	02 7x0	283 1x	191 22	02 8x3	284 15	167 20	00 790	xxx 00	187 15
Teneriffa				01 952	021 13	202 20	01 952	282 12	215 18
Kap Juby				01 874	327 14	159 18	01 663	328 13	125 15
Rio de Oro				00 790	328 00	150 20	00 790	327 00	187 19
Oporto	01 762	242 23	207 16	01 690	282 13	165 10	02 544	141 16	193 12
Lissabon	01 763	321 02	21x 17	01 790	284 01	205 15	01 790	000 03	208 16
Fraya (Kapverd.)									
[illegible]									
Pargo	02 656	023 26	219 19				01 7x2	xxx 03	204 18
Pt. Delgada (Azoren)	03 758	223 28	207 17				03 538	224 28	151 17
Horta	02 654	204 25	192 17				01 744	225 58	131 15
Padua Mailand							00 790	241 00	167 18
Genua	02 723	124 25	158 17	02 723	124 14	154 15	01 763	123 13	178 14
Florenz	02 653	000 04	134 25	09 690	203 04	135 22	01 662	000 13	186 16
Rom	01 790	204 03	149 24	01 790	183 02	146 22	40 338	401 38	192 14
[illegible]	02 863	103 25	15x 13	02 863	18x 14	155 19	02 890	322 15	195 19

Auslandorte	Gestern 14h MEZ. ww VhN_L	DDFWN	BBB TT	Gestern 19h MEZ. ww VhN_L	DDFWN	BBB TT	Heute 8h MEZ. ww VhN_L	DDFWN	BBB TT
Messina	02 890	041 00	10157 23				02 890	022 00	10191 19
Tarent	03 668	453 25	183 19	03 655	404 28	10161 18	03 658	021 28	185 17
Malta	01 890	223 03	165 23						
Belgrad							02 890	421 05	162 16
Üsküb							01 563	281 25	170 15
Split							02 690	032 55	173 17
Bukarest							03 548	320 28	157 14
Sofia									
Archangelsk									
Matotschkin S.									
[illegible]									
Ust Zylma							03 988	203 25	21x 02
Moskau	02 xx4	305 14	189 20	01 x90	324 12	191 16	01 x83	304 13	191 09
Astrachan							02 790	241 05	064 19
Kijew				02 [illegible]	321 17	155 18	01 690	043 53	150 16
Odessa							02 815	281 25	125 14
Swerdlowsk	03 648	223 13	157 07				03 568	122 38	124 04
Rabat				01 890	18x 32	158 1x			
Algier	02 851	283 26	181 23	02 890	042 14	181 20	01 548	000 58	205 18
Tunis	02 862	022 14	167 21						

Beobachtungen von Nordamerika und Grönland 2h MEZ.

Wetter ww — Windrichtung DD — Windstärke F — Luftdruck (mb) BB — Lufttemperatur (°C) TT

Ort	ww DDF	BB TT	Ort	ww DDF	BB TT	Ort	ww DDF	BB TT	Ort	ww DDF	BB TT	Ort	ww DDF	BB TT	Ort	ww DDF	BB TT
Tatoosh J.			Dodge City	00 423	1022 13	Key West	02 033	1017 26	Dutch Harbor	01 124	1008 07	Winnipeg	00 284	1018 13	Nottingham J.	02 163	1005 57
Roseburg	00 322	1014 26	Corpus Christi	00 325	15 23	Charleston	00 123	21 23	Tanana	00 202	12 07	White River	70 284	05 51	Resolution J.	01 102	07 50
San Francisco	00 205	15 13	Duluth	00 243	17 09	Hatteras	00 163	22 21	Cordova	00 122	10 08	Doucet	01 205	04 21	Bermuda	01 083	22 20
San Diego	00 323	13 17	St. Joseph	00 322	22 10	Washington	00 163	15 26	Juneau	01 163	12 09	Father Point	01 205	04 20	Julianehaab		
Flagstaff	02 463	12 19	Little Rock	02 324	18 20	Scranton	01 203	14 27	Aklavik	01 043	12 01	Chatam	01 203	07 23	Godthaab		
Helena	00 243	16 19	NewOrleans	00 083	12 21	Nantucket	02 205	17 12	Ft. Simpson	01 000	05 16	Halifax	01 242	12 13	Godhavn		
Salt Lake C.	00 323	10 21	Chicago	00 284	19 16	Portland	00 203	12 22	Prince Rupert	00 122	14 07	Sydney	02 204	09 16	Angmagssalik		
Denver	02 283	25 18	Cleveland	00 245	16 13	Eastport	00 163	12 09	Edmonton	01 202	10 17	Cap Race	02 204	12 04	Miles City / Havana	01 322	19 18
El Paso	00 422	13 24	Nashville	01 284	19 21	Honolulu	02 083	21 22	Medicine Hat	01 242	14 18	Harrington	00 203	1x 27	Atlanta / Kingston	02 123	18 24
Bismarck	00 282	19 17	Jacksonville	00 423	19 23	Nome	01 464	12 52	The Pas	00 322	14 14	Belle Isle			Montreal / San Juan	02 203	08 24

Schiffsmeldungen.

Erläuterung des Schiffsschlüssels: Wochentag P, Erdoktant Q, Breite (Süd unterstr.) LLL, Länge (Ost unterstr.) lll, Zeit (MEZ.) ZZ, Windrichtung DD, Windstärke F, Wetter ww, Luftdruck (mb) BB, Sicht V, Lufttemperatur (°C) TT, Kennzahl 3, Untere Wolken C_L, Mittlere Wolken C_M, Obere Wolken C_H, Bedeckungsgrad (alle Wolken) N, Unterschied zw. Luft- u. Wassertemperatur t_d, Dünung K, Richtung der Dünung d, Wetterverlauf W, Bedeckungsgrad (untere Wolken) N_L, Kurs des Schiffes d_s, Geschwindigkeit des Schiffes f, Art der Druckänderung i. d. letzten 3 Stunden und Betrag a bb

16. Mai 1932

Schiffsname	P Q LLL	lll ZZ	DDF ww	BB V TT	3 C_L C_M C_H N	t_d K d W N_L	d_s f a bb
Stuttgart ✓	20495	24013	14325	05812	3 5008	62378	65809
Monte Sarmiento	20469	06613	24301	19813	3 1002	42602	
Europa ✓	20494	14013	17302	13812	3 86x6	61925	2x300
Bremen ✓	20471	30313	22382	99614	3 6xx8	44578	69807
Hamburg ✓	20470	33213	20313	95713	3 6008	69948	67803
St. Louis	20419	49213	28501	20817	3 1xx5	54714	66337
Dresden	20429	44013	28702	11712	3 68x7	88722	15901
New York ✓	20474	31813	16305	97514	3 5xx8	61648	27810
Wahehe	20334	12713	30301	22922	3 1003	11703	
Sierra Cordoba	20331	16119	30401	22818	3 0883	61100	15301
Dresden	20436	42019	26802	11713	3 4446	38773	15000
New York ✓	20480	28919	17558	94614	3 5xx8	41548	27810
Stuttgart ✓	20490	26119	16441	96212	3 3008	64438	55833
St. Louis	20418	52419	20201	21811	3 0424	42700	66300
Monte Sarmiento ✓	20465	06919	18401	23815	3 1084	71514	
Hamburg ✓	20465	36019	24453	91711	3 3xx8	74548	
Bremen ✓	20463	33619	23425	91614	3 5xx8	44578	69813
Bremen	30440	40907	28602	12712	3 8004	64724	69315
Dresden	30448	38507	61602	09713	3 3065	28713	15007
St. Louis	30418	56507	24107	19611	3 0042	31600	67807
Stuttgart ✓	30479	30307	24211	83713	3 3505	45625	55616
					3		
					3		
					3		
✓	20491	17013	12202	12712	3 02x8	4xx2x	
	20413	15213	16522	14715	3 4xx8	43428	65810
	20424	37113	26562	06513	3 62x8	27648	26812
	20390	37513	22603	01718	3 5008	47628	558xx
	20364	33913	20507	21820	3 4054	14613	
	20405	09x13	28101	13720	3 009x	17800	
✓	20578	11213	20103	08913	3 2846	21612	66813
✓	20576	12013	24102	09812	3 3525	21524	56902
✓	20576	11513	24102	08912	3 76x7	20003	66302
✓	20479	05713	26100	17912	3 1001	61701	
✓	20487	22113	12410	07713	3 3008	31618	68814
✓	20488	20813	14480	09813	3 3x65	4381x	
✓	20537	25513	xxx01	08910	3 8604	41103	66301
	20317	09513	18201	19815	3 1202	53101	
✓	20530	21513	06401	08910	3 4804	40013	16300
	20362	12513	26301	20707	3 1002	52702	54305

17. Mai 1932

Schiffsname	P Q LLL	lll ZZ	DDF ww	BB V TT	3 C_L C_M C_H N	t_d K d W N_L	d_s f a bb
Monte Sarmiento	30447	08401	14402	11813	3 7004	41514	
Sierra Cordoba	30540	15004	32200	22817	3 0000	61810	15302
Bremen ✓	30452	36901	61814	71236	3 6xx8	78728	69415
St. Louis	30417	54501	18401	19813	3 11x2	42502	66811
Wahehe	30317	14801	30401	21918	3 1003	43703	
New York ✓	30486	26401	12264	87013	3 6xx8	40058	27823
Dresden	30442	40001	28814	11712	3 2004	78714	15305
Stuttgart ✓	30485	28201	22262	88712	3 5008	62558	65908
Hamburg ✓	30462	36507	65803	98612	3 3xx8	67728	67429
Monte Sarmiento	30435	09307	14561	18714	3 6xx7	41427	
Hamburg	30449	41207	28614	10710	3 2504	64774	
	30425	42601	28602	17712	3		
✓	30499	29001	16450	90613	3		
	30268	79901	08102	19726	3		
	30498	29001	16450	90613	3		
	30314	61701	03402	22x29	3		
	30425	42601	18602	17712	3		
	30367	56601	32400	23x19	3		
	30409	46401	30400	24813	3		
✓	30462	36501	65802	98612	3		
	30410	58201	25100	23820	3		
	30302	16701	28403	14716	3		
	30345	32601	20401	21x19	3		
	30435	09407	16503	17859	3 3008	43648	
✓	30480	11807	16420	10660	3 02x8	61520	
	30372	29107	20653	15566	3 5008	34728	25x07
✓	30467	31807	26420	87754	3 3008	61628	68406
	30353	08307	32500	17916	3 0000	45800	80xx0
	30395	20507	20402	13916	3 4977	21723	65600
✓	30560	20007	08201	08910	3 2403	60072	66803
✓	30558	40107	08302	07911	3 2206	42525	56803
✓	30555	23207	06402	05910	3 5007	70007	56815
	30437	60701	22502	16701	3 5424	34522	25306
✓	30564	17601	18202	11911	3 7007	41627	56500
✓	33574	01301	14346	15207	3 xxx9	32339	57100
	30349	44201	28300	21718	3 0000	52700	54305
✓	30474	28601	20460	89613	3xx8	51658	68613
✓	30493	43701	21505	93509	5xx8	84328	26825
	30420	09901	20201	17818	53	21510	
✓	30493	33101	04610	91711	3 [illegible]x8	74548	26701

Witterungsübersicht.

Dienstag, den 17. Mai 1932

Ganz allmählich fließt die angewärmte Kaltluft auf der Südseite des okkludierten Nordseetiefs nach Osten und schiebt sich unter die hochreichende warme Südostströmung. Die Abkühlung der unteren Schichten ist ganz beträchtlich. Über Land geschah der Frontdurchgang (siehe Hamburger Flugzeugaufstieg!) mit leichten Gewittern, in Süddeutschland auch mit ergiebigen Niederschlägen. An der Küste und über See treiben Nebelbänke ostwärts. Die Front zieht sich an der Elbe hin bis zum bayrischen Wald. Der Kern selbst füllt sich zusehends auf, und das Teilhoch über Westeuropa wie der südliche Teil des fennoskandischen Hochs werden sich vereinigen. – Die Bewegungsenergie des atlantischen Tiefs ist wiederum nicht bedeutend. Doch wird sich bei weiterer Annäherung an den Kontinent die Südostströmung über Mitteleuropa rascher wiederherstellen als unter dem Einfluß des sich aufbauenden Hochdruckrückens allein.

Das isländische Tief gewinnt vorläufig keinen Einfluß auf die Wetterentwicklung, nur der nördliche Keil des skandinavischen Hochs wird hierdurch geschwächt werden.

Hermann.

Höhenluft-Beobachtungen.

Ort Seehöhe (m)	Zeit (MEZ.)	Einheit	Höhen-Temperaturen und -Feuchtigkeiten										Bemerkungen
Hamburg 18	7.29	m	Boden	380	830	2220	4360	4450	4960	5.190	5310	5740	Aufstart starker ∞ mit Rauch verwischt bis 500m. Darauf im SW. 4/10 Str.Cu. sich ausbreitend, 8/10 Ca, Cirri; Cu-Castell. 2200-4600m. 2 Gewitter-wolkenzüge Hamburg bis ca. 6000m mit Ci-Schirm. Böig* bis 500m u. 1900-2300m, böig* 2800-4400, Sicht 10-15 km. Vor dem Aufstieg u. 30 Min. noch leichtes Gewitter.
		°C	18.6	16.8	17.3	5.8	-9.2	-9.0	-12.4	-14.4	-14.4	-17.0	
		%	80	84	57	98	72	70	70	65	63	57	
		mb	1013	971	923	780	595	589	562	536	527	500	
Königsberg 28	8	m	Boden	400	600	1600	2500	2700	4000	4.100	5200		3/4 bed., 4-10 km Sicht.
		°C	17.2	15.8	13.3	9.4	2.9	3.1	-3.4	-3.4	-9.7		
		%	85	80	66	74	80	72	57	50	38		
		mb	1018	980	957	840	755	740	631	619	538		
München 506	8	m	Boden	600	1.100	1500	1800	2500	2800	3400	3600	4300	Regen, 4-10 km Sicht.
		°C	11.6	10.3	7.4	6.2	4.8	0.8	0.8	-2.1	-2.1	-6.2	
		%	92	98	79	98	86	98	98	98	88	88	
		mb	963	952	895	857	821	754	726	671	660	603	
Lindenberg 106	8	m	Boden	400	500	900	1000	1100	1700	2800			1/4 bed., 10-20 km Sicht.
		°C	20.0	17.0	17.2	13.6	13.6	13.2	8.7	-1.0			
		%	65	65	60	60	50	45	52	42			
		mb	1003	976	963	920	907	899	836	640			
Darmstadt 173	8	m	Boden	1700	1900	2800	3900	4300	4400	4900	5000	5300	bed., 4-10 km Sicht.
		°C	13.0	5.5	4.1	1.8	-5.0	-8.2	-7.9	-11.7	-11.7	-14.4	
		%	96	80	80	40	52	69	70	85	81	80	
		mb	999	828	808	725	636	603	595	560	555	528	
Friedrichshaf. 400	8	m	Boden	800	1000	1700	1900	2800	2900	4.100			Regen, 10-20 km Sicht.
		°C	9.3	7.4	6.9	2.0	1.8	-2.5	-2.7	-8.0			
		%	91	90	78	97	97	98	98	98			
		mb	975	931	907	829	815	721	716	615			
		m											
		°C											
		%					Nachtrag vom 14. V. 32:						
Lindenberg 106	11	m	Boden	200	700	1000	1200	1400	1800				1/2 bed., 20-50 km Sicht.
		°C	24.6	21.5	16.6	14.3	14.3	12.9	11.5				
		%	42	43	52	59	37	40	40				
		mb	1003	989	936	907	887	861	827				

Höhenwinde.

Ort	Seehöhe (m)	Zeit (MEZ.)	0	200	500	1000	1500	2000	2500	3000	3500	4000	4500	5000	6 T.
			7 T.	8 T.	9 T.	10 T.	11 T.	12 T.	13 T.	14 T.	15 T.	16 T.	17 T.	18 T.	19 T.
Stettin 66	2	8	ESE		SE≥E	ESE		ESE		SE		SE≥E		SSE	SE
			3		10	12		10		6		7		6	8
			SSE	SE	ESE	ESE	1000 ESE								
			6	8	10	8	11		1/4 bed., 20-50 km sicht.						
Lindenberg 370	106	8	SE		ESE	SE≥E		ESE		E≥S		SE≥E		SE≥E	SE
			5		11	12		12		9		7		9	11
			SE≥E	7200 SE≥E											
			15	15			1/4 bed., > 50 km sicht.								
Friedrichsh. 235	400	8	NW≥W			W	W		SSW		4400 SSE		Regen,		
			4			9	6		3		9		10-20 km.		
Dresden 115	153	7	ESE		NNW	ESE		ESE		E≥E		ESE		SE	1/4
			1		6	2		6		4		7		10	bed.

Ort	Seehöhe (m)	Zeit (MEZ.)	0	200	500	1000	1500	2000	2500	3000	3500	4000	4500	5000	6 T.
			7 T.	8 T.	9 T.	10 T.	11 T.	12 T.	13 T.	14 T.	15 T.	16 T.	17 T.	18 T.	19 T.
Breslau 104	125	7	E		SE≥E	SE≥E		ESE		1/4 bed.					
			1		6	9		2		20-50 km sicht.					
					E≥S	1100 SSE		SE		SWW		4400 E		E	E≥S
Wien 160	155	6	C		6	6		3		2		9		10	9
			7100 ESE	SE≥E		ESE	1000 ESE		1400 E≥S		4300 E		1/4 bed.		
			6	7		12	14		14		20		20-50 km.		
Fürth 236	302	7	NNW		NNW	NNW				3/4 bed. 20-50 km sicht.					
			5		5	11									
Frankf. M. 227	111	7	SW		WSW	NW	1200 NW								
			3		6	4	4			bed., 10-20 km sicht.					
Königsbg. 320	28	8	E		SE	SE		ESE		ESE		4800 C		E≥S	1/2
			5		5	8		8		2		C		5	bed.

Höhenwinde über See.

Schiff	Besteck	Zeit (MEZ.)	0	200	500	1000	1500	2000	2500	3000	3500	4000	4500	5000	6 T.
			7 T.	8 T.	9 T.	10 T.	11 T.	12 T.	13 T.	14 T.	15 T.	16 T.	17 T.	18 T.	19 T.
St. Louis	41.7 N	16.5.32		300 NWW			N				3900 NNW		4600 NW	5100 NW	
	30.5 W	14		4			6				12		6	9	

Schiff	Besteck	Zeit (MEZ.)	0	200	500	1000	1500	2000	2500	3000	3500	4000	4500	5000	6 T.
			7 T.	8 T.	9 T.	10 T.	11 T.	12 T.	13 T.	14 T.	15 T.	16 T.	17 T.	18 T.	19 T.
St. Louis	41.7 N	16.V.32		700 SW			1900 SW							2300 SSW	
	33.9 W	21		3			10							12	
			3300 N			4000 N	4300 N								
			12			24	29								

Eisbericht Nr. 137 vom Dienstag, 17. Mai 1932

Unter Ausschluß jeglicher Haftung herausgegeben von der Deutschen Seewarte Telef.: 36 11 32. Telegr.: „Seewarte Hamburg"

Spalte E bedeutet Eisverhältnisse wie folgt:

. = Eisfrei
1 = Loser Eisbrei oder Neueis
2 = Festes Eis
3 = Treibeis
4 = Zusammengeschobener Eisbrei oder Packeisstreifen
5 = Offene Seerinne längs der Küste
6 = Starkes Festeis
7 = Starkes Treibeis
8 = Packeis
9 = Eispressung
x = Nicht gemeldet

Spalte S bedeutet Schiffahrtsverhältnisse wie folgt:

. = Schiffahrt unbehindert
1 = Schiffahrt für Dampfer unbehindert, für Segler erschwert
2 = Schiffahrt für schwache Dampfer erschwert, für Segler geschlossen
3 = Schiffahrt nur für starke Dampfer möglich
4 = Schiffahrt nur für Dampfer mit Eisverstärkung möglich
5 = Schiffahrt wird durch Eisbrecher aufrecht erhalten
6 = Aufgebrochene Fahrrinne im Eise vorhanden
7 = Schiffahrt vorläufig geschlossen
8 = Schiffahrt hat aufgehört
9 = Schiffahrtsverhältnisse unsichtigen Wetters wegen nicht zu erkennen
x = Nicht gemeldet

Spalte T bedeutet **Lufttemperatur** in C°. Alle Angaben im Bericht beziehen sich auf Beobachtungen von etwa 0800ᵘ des Ausgabetages, soweit nicht anders vermerkt

Lettland, Funkmeldung

Beobachtungsstellen	E	S	T	Bemerkungen
Papensee	.	.		
Libau, Hafen	.	.		
Libau, Seegebiet	.	.		
Steinort	.	.		
Windau, Hafen	.	.		
Windau, Seegebiet	.	.		
Lyserort, NW-SW	.	.		
Lyserort, NW-NO	.	.		
Michaelsturm	.	.		
Domesnäs, NW	.	.		
Domesnäs, NO	.	.		
Domesnäs, SO	.	.		
Markgrafen	.	.		
Riga, Seegebiet	.	.		
Riga, Hafen	.	.		
Haynasch	.	.		

Estland, Funkmeldung

Zerel SO	.	.		
Zerel SW	.	.		
Filsand	.	.	16	
Ristna SW	.	.		
Ristna NW	.	.		
Ristna NO	.	.		
Tachkona NW	.	.		
Tachkona NO	.	.		
Odensholm SW	.	.		
Odensholm NW	.	.		
Odensholm NO	.	.		
Packerort NW	.	.		
Packerort NO	.	.		
Surup NW	.	.		
Surup NO	.	.		
Nargen NW	.	.		
Nargen NO	.	.		
Nargen SO	.	.		
Reval, Reede	.	.	13	
Kokskär NW	.	.		
Kokskär NO	.	.		
Eckholm NW	.	.		
Eckholm NO	.	.		
Stenskär SW	.	.		
Stenskär NW	.	.		
Stenskär NO	.	.		
Narva, Reede	.	.	12	
Pernau, Reede	.	.		
Kynö SO	.	.		
Kynö SW	.	.		
Kynö NW	.	.		
Paternoster SO	.	.		
Paternoster NO	.	.		
Raugi (Ins.Moon)	.	.		
Worms SW	.	.		
Worms NW	.	.		
Runö NO		.		
Runö SO	.	.		
Runö SW	.	.		
Runö NW	.	.		

Rußland, Funkmeldung

Beobachtungsstellen	E	S	T	Bemerkungen
Lissy Noss	.	.		
Kronstadt, Reede	.	.		
Tolbukin	.	.		
Schepel	.	.		
Sojkina-Berge	.	.		
Kurgalow	.	.		
Stirsudden-Seskär (Zwischen den Meridianen)	.	.		
Seskär-Nerwa (Zwischen den Meridianen)	.	.		
Nerwa-Sommers (Zwischen den Meridianen)	.	.		
Sommers-Hochland (Zwischen den Meridianen)	.	.		
Lavensari-Gr. Tütters, zwisch. Parallelen	.	.		
Gr. Tütters Parell. u. Ki. Tütters Merid., zw.	.	.		
Hochland-Stenskär (Zwischen den Meridianen von)	.	.		
Stenskär-Kalbådangrund (Zwischen den Meridianen von)	.	.		
Kalbådangrund-Kokskär (Zwischen den Meridianen von)	.	.		
Kl. Tütters und Stenskär (Zwischen den Meridianen von)	.	.		
Stenskär-Eckholm (Zwischen den Meridianen von)	.	.		
Eckholm-Kokskär (Zwischen den Meridianen von)	.	.		
Kokskär-Nargen (Zwischen den Meridianen von)	.	.		
Nargen-Packerort (Zwischen den Meridianen von)	.	.		
Packerort-Odensholm (Zwischen den Meridianen von)	.	.		
Odensholm-Tachkona (Zwischen den Meridianen von)	.	.		
Tachkona-Dagerort (Zwischen den Meridianen von)		.		
Dagerort, zwisch. Merid. u. Parallel von	.	.		

Grönland, 12. Mai 1932.
20 Sm von Kap Farewell eisfrei

Polen, Funkmeldung vom:

Karwen N				
Rixhöft N				
Rixhöft O				
Hela N				
Hela O				
Hela S				
Hela W				
Hela, Hafen				
Oxhöft N				
Gdingen O				
Gdingen SO				
Gdingen, Hafen				

Eisbericht Nr. 137 vom Dienstag, 17. Mai 1938

Unter Ausschluß jeglicher Haftung herausgegeben von der Deutschen Seewarte
Telef.: 36 11 32. Telegr.: „Seewarte Hamburg"

Spalte E bedeutet Eisverhältnisse wie folgt:

. = Eisfrei
1 = Loser Eisbrei oder Neueis
2 = Festes Eis
3 = Treibeis
4 = Zusammengeschobener Eisbrei oder Packeisstreifen
5 = Offene Seerinne längs der Küste
6 = Starkes Festeis
7 = Starkes Treibeis
8 = Packeis
9 = Eispressung
x = Nicht gemeldet

Spalte S bedeutet Schiffahrtsverhältnisse wie folgt:

. = Schiffahrt unbehindert
1 = Schiffahrt für Dampfer unbehindert, für Segler erschwert
2 = Schiffahrt für schwache Dampfer erschwert, für Segler geschlossen
3 = Schiffahrt nur für starke Dampfer möglich
4 = Schiffahrt nur für Dampfer mit Eisverstärkung möglich
5 = Schiffahrt wird durch Eisbrecher aufrecht erhalten
6 = Aufgebrochene Fahrrinne im Eise vorhanden
7 = Schiffahrt vorläufig geschlossen
8 = Schiffahrt hat aufgehört
9 = Schiffahrtsverhältnisse unsichtigen Wetters wegen nicht zu erkennen
x = Nicht gemeldet

Spalte T bedeutet Lufttemperatur in C°. Alle Angaben im Bericht beziehen sich auf Beobachtungen von etwa 0800ᵘ des Ausgabetages, soweit nicht anders vermerkt

Finnland, Funkmeldung

Beobachtungsstellen	E	S	T	Bemerkungen
Björkösund	.	.		
Werkkomatala, Umgebung von	.	.		
Björkö, Seegebiet West von	.	.		
Wiborg-Trangsund, Fahrwasser	.	.		
Trangsund-Rödhäll, Fahrwasser	.	.		
Rödhäll, außerhalb	.	.		
Kotka, Hafen nebst Umgebung	.	.		
Rankö, außerhalb	.	.		
Luppi, außerhalb	.	.		
Boistö, bei	.	.		
Glosholm, bei	.	.		
Hochland, Seegebiet W von	.	.		
Helsingfors S Hafen nebst Umgebung	.	.	19	
Sweaborg, außerhalb	.	.		
Graskarsbådarna, außerhalb	.	.		
Porkala, bei	.	.		
Kallbådan, außerhalb	.	.		
Barösunds Fjärd	.	.		
Jussarö, Seegebiet außerhalb	.	.		
Hangö Hafen nebst Umgebung	.	.	15	
Russarö, Umgebung von	.	.		
Russarö, Seegebiet im äußerst. Sichtkreis von	.	.		
Hangö W-Fjärd	.	.		
Gullkrona Fjärd, S-Teil von	.	.		
Abo Hafen bis Stora Bocken	.	.		
Erstan Fjärd	.	.		
Lohm, Umgebung von	.	.		
Wildskärsfjärd	.	.		
Utö, bei	.	.		
Utö, Seegebiet im äußersten Sichtkreis von	.	.		
Skiftet	.	.		
Degerby, bei	.	.		
Ledsund, bei	.	.		
Nyhamn, O. von	.	.		
Kobbaklintar, Seegebiet außerhalb	.	.		
Mariehamn, Schärenhof vor	.	.	17	
Eckerö, West von	.	.		
Storbrotten, Umgebung von	.	.		
Raumo, Schärenhof außerhalb	.	.		
Raumo, Seegebiet nahe außerhalb	.	.		
Relandersgrund, Umgebung von	.	.		
Räfsö und Mäntyluoto innere Hafengebiete	.	.		
Mäntyluoto Reede	.	.		
Kallo und Räfsö, außerhalb	.	.		
Räfsö, Seegebiet im äußersten Sichtkreis von	.	.		
Waskiot Hafen nebst Schärenhof	.	.	13	
Storhästen und Ensten, zwischen	.	.		
Rönnskär-Fahrwasser	.	.		
Norrskär-Fahrwasser	.	.		
Jakobstadt Hafengebiet	.	.		
Adö, Reede bei	.	.		
Mässkär, Seegebiet außerhalb	.	.		
Yxpila Hafengebiet	.	.		
Tankar, innerhalb	.	.		
Tankar, Seegebiet außerhalb	.	.		
Brahestads Reede	7	1		
Nahkisinen, nach außen gen	8	x		
Isokrassoli, Seegebiet N von	3	4		
Uleaborgs, äußere Hafengebiete	.	.		
Uleaborgs Hafengebiete, Fahrstraße nach	4	2		
Marjaniemi, Seegebiet außerhalb	3	4		
Kemi Hafengebiete	2	8		
Kemi, Seegebiet außerhalb	2	8		

Schweden, Funkmeldung

Beobachtungsstellen	E	S	T	Bemerkungen
Karlsborg, Fahrwasser nach	2	4	7	
Rödkallen, Seegebiet vor	.	.		
Lulea durch Tjuvholmsund, Fahrwasser nach	4	6		
Gasören, Seegebiet vor	3	2	7	
Västra Kvarken	3	1		
Skag, Seegebiet vor	.	.		
Hernö, Seegebiet vor	.	.	12	
Svanö, Angermanälven oberhalb	.	.		
Svanö, Angermanälven unterhalb	.	.		
Bremö, Seegebiet vor	.	.		
Bremö bis Draghällan-Feuer, Fahrwasser	.	.		
Alnösundet	.	.		
Liljungfrun, Seegebiet vor	.	.		
Eggegrund, Seegebiet rund um	.	.		
Gävle, Nordfahrwasser nach	.	.		
Öregrundsgrepen	.	.		
Grundkallen-Feuerschiff, Seegebiet um	.	.		
Söderarm, Seegebiet vor	.	.		
Sandhamn, Seegebiet vor	.	.		
Sandhamn nach Stockholm, Fahrwasser	.	.	16	
Landsort, Seegebiet vor	.	.		
Landsort bis Stockholm, Fahrwasser	.	.		
Hävringe bis Oxelösund, Fahrwasser	.	.		
Kalmarsund nördlich Kalmar	.	.		
Kalmarsund südlich Kalmar	.	.	8	
Kalmarsund, südliche Einfahrt zum	.	.		
Karlshamn, Seegebiet vor	.	.		
Öresund, südliche Einfahrt zum	.	.		
Flinträännen	.	.		
Hälsingborg, Seegebiet vor	.	.		
Öresund, nördliche Einfahrt zum	.	.		
Halmstad, Seegebiet vor	.	.		
Varberg, Seegebiet vor	.	.		
Vinga, Seegebiet vor	.	.		
Vinga bis Göteborg, Fahrwasser	.	.		
Smögen, Seegebiet vor	.	.		

Briefmeldung vom: 13. V.

	E	S	T	Bemerkungen
Malören, Seegebiet außerhalb	3	x		Schiffahrtsbeginn wird erwartet: etwa um den 20. Mai
Salmis u. Röyta, nach	2	4		
Bälskärsnäs, Seegebiet	3	7		
Kalix Häfen, nach	2	7		
Germandöhällan, nach	.	.		
Germandöhällan bis Luleå	2	3		Rinne im Eise
Rönnskär, Seegebiet	3	x		
Rönnskär bis Leskär	.	.		
Leskär bis Piteå	2	3		
Furuögrunds, Hafen	.	.		
Brännfors, Hafen	.	.		
Bureå, nach	7	4		
Skellefteham, nach	.	.		
Ursviken, nach	.	.		
Biurökluhb, Seegebiet	7	x		Seerinne
Gardfjärd, Ankerplatz, nach	6	3		
Ratan, Seegebiet	3	x		
Ratan u. Sikeå, Fahrw. nach	3	x		
Ratan- u. Sikeå, Häfen	.	.		
Stora Fjäderägg, Seegeb. außerhalb	3	1		
Bergudden, Seegebiet N um	3	.		
Holmögadd, um	.	.		
Bredskär und südwärts	.	.		

Der Eisbericht erscheint täglich mit Ausnahme von Sonn- und Feiertagen. Bezugspreis für das Winterhalbjahr beträgt RM. 10.— einschließlich einer Eisübersichtskarte, die als Anlage beigegeben wird, wenn die Zusendung der Eisübersichtskarte es fordert. Herausgeber: Hamburg, Deutsche Seewarte.

Täglicher Wetterbericht.

Jahrgang: 57 Nr.: 139

Herausgegeben von der Deutschen Seewarte.
Verlagsort Hamburg.

[illegible], den 18. Mai 1932

Versendung 8mal wöchentlich. Der Sonntagsbericht erscheint ausschließlich.

Erläuterung: Die Beobachtungen sind sämtlich in der Form der 1929 in Kopenhagen beschlossenen Einheitsschlüssel wiedergegeben; die ausländischen jedoch zum Teil gekürzt. Kurze Erläuterungen zu den einzelnen Ziffern werden am 1. eines jeden Monats dem Täglichen Wetterbericht beigegeben. Eingehend finden sie sich in „Schlüssel und Anweisung für Obstelegramme", Aufl. I, 1930, zu beziehen von der Deutschen Seewarte, Hamburg. Luftdruck in Millibar, umgerechnet auf den Meeresspiegel, bei Bergen auf die nächste Tausenderhöhe (1000 mb = 750.1 mm), bezogen auf 0° C und Schwere in 45° Breite. Temperatur in Celsiusgraden. Windrichtung: 08 = E, 16 = S, 24 = W, 32 = N. Windstärke nach Beaufort-Teilung (0 = Stille, 12 = Orkan). Die Wolkenhöhe (h) bezeichnet bei Bergen, wenn Wolken unter Orthöhe vorhanden sind, den Abstand von der Oberfläche dieser Wolken.

Erläuterung des Schlüssels	Untere Wolken	Mittlere Wolken	Wetter	Sicht	Wolkenhöhe	Bedeckungsgrad (untere Wolken)	Windrichtung	Windstärke	Wetterverlauf	Bedeckungsgrad (alle Wolk.)	Luftdruck (mb)	Lufttemperatur (°C)	Relative Feuchte	Obere Wolken	Art der Druckänderung i. d. letzten 3 Stunden	und Betrag	Niederschlagmenge (mm)	Höchsttemperatur	Tiefsttemperatur	Seegang	Sicht nach See	Erdbodenzustand	Unterschied zw. Luft- u. Wassertemperatur	Dünung	Richtung der Dünung
	C_L	C_M	ww	V	h	N_L	DD	F	W	N	BBB	TT	U	C_H	a	bb	RR	MM	mm	S	V_S	E	t_d	K	d

Deutsche Binnenlandorte	Gestern 14h MEZ. $C_L C_M$	ww VhN_L	DDF WN	BBB TT	U C_H abb	Gestern 19h MEZ. $C_L C_M$	ww VhN_L	DDF WN	BBB TT	U C_H abb	R_2R_2 MM E	Heute 8h MEZ. $C_L C_M$	ww VhN_L	DDF WN	BBB TT	U C_H abb	R_1R_1 mm E
Wilhelmshaven 10430	62	25744	22378	10194 16	8X 208	60	03438	20228	10202 15	8X 101	00 XX 0	62	21635	22358	10231 12	9X 305	04 11 1
Bremen X	52	02746	24327	199 17	7X 308	52	03754	24128	210 16	7X 301	97 19 0	62	03634	24318	239 14	6X 307	03 12 0
Hamburg 10403	52	03655	26418	191 17	7X 207	54	02654	28415	200 17	80 202	00 19 0	5X	05547	22457	237 14	8X 207	96 13 1
Kiel X	20	01753	24214	177 23	78 300	70	01554	32104	207 17	80 307	00 24 0	5X	03648	22218	227 13	8X 307	00 11 0
Flensburg X	85	01654	04104	194 19	91 407	61	04436	24326	215 16	94 307	00 21 0	6X	05558	20328	224 11	9X 303	01 10 1
Stettin 10404	26	02963	12315	189 26	43 801	10	01961	12112	190 23	58 403	00 26 0	5X	08428	24328	230 16	8X 211	00 13 0
Danzig 10405	23	01752	02204	216 21	62 101	53	02753	28104	215 19	64 401	00 22 0	64	01680	08202	227 20	60 301	00 13 0
Königsberg i. Pr. 10452	20	01852	10303	220 24	58 301	03	01890	10302	226 20	70 401	00 26 0	24	01991	12301	238 18	50 302	00 10 0
Aachen 10407	86	02756	22325	215 18	5X 303	87	02653	28327	223 16	7X 300	00 18 0	03	01790	20111	271 13	70 304	00 10 0
Nordhorn X	87	02745	22327	200 16	7X 305	57	05546	24328	210 15	8X 102	97 17 0	40	01651	22303	243 14	73 306	00 11 0
Hannover 10421	62	03755	26328	209 17	7X 306	52	03664	24228	216 15	8X 302	00 17 0	53	05544	23326	264 14	8X 308	03 12 1
Erfurt 10466	52	03855	26428	202 16	7X 307	62	51645	23348	227 14	8X 305	97 24 0	50	02865	25415	26X 14	80 307	99 10 1
Magdeburg X	11	01751	28501	180 20	70 205	65	01853	28404	204 18	70 205	00 27 0	22	02654	26325	251 15	7X 106	00 13 0
Berlin 10440	10	02962	08215	170 27	43 300	10	01962	14113	174 27	38 300	00 28 0	50	02746	24326	240 15	9X 306	00 15 0
Dresden 10410	10	01763	14104	160 27	21 102	52	02763	26315	198 19	75 409	00 27 0	14	02753	24214	250 16	61 305	00 13 0
Grünberg i. Schl. X	00	01890	12403	176 26	36 605	90	01861	12202	180 24	31 403	00 28 0	9X	91658	24298	256 14	9X 315	02 14 1
Breslau 10411	20	01872	08204	180 24	41 902	21	01871	00002	184 24	41 302	00 26 0	6X	61546	24356	226 16	8X 310	97 12 1
Essen X	8X	03858	20328	208 16	7X 303	47	05653	26227	217 15	8X 402	92 18 0	40	01355	14303	253 13	80 304	92 10 1
Mirow 10437	22	01973	08515	184 26	44 300	30	01973	08313	184 24	50 300	00 27 0	52	05748	24218	230 15	9X XXX	00 12 0
Hof X	62	52635	22348	208 13	9X 306	62	03735	20328	232 12	9X 305	97 15 1	51	03846	24127	273 10	9X 306	00 09 0
Gleiwitz X	10	01861	12103	180 23	41 901	10	01861	12103	189 20	54 305	00 24 0	5X	08428	28238	234 14	9X 203	00 09 0
Frankfurt am Main 10472	52	62754	22228	223 15	8X 108	67	62644	18258	238 14	9X 306	01 17 1	10	05562	04102	271 11	80 307	96 09 1
Karlsruhe 10413	52	22865	24258	230 15	7X 301	07	01990	24253	239 16	70 302	03 17 1	50	01653	32324	264 11	91 305	00 0X 1
Friedrichshafen 10449	67	61743	16158	244 12	8X 303	24	01851	16223	246 14	60 302	02 15 1	02	01690	16113	271 09	84 105	00 06 0
Ulm X	62	62735	24258	227 14	9X 307	53	02764	28225	240 14	90 104	02 16 1	00	42490	00031	280 10	91 105	00 04 0
München 10414	53	02845	30316	228 14	7X 302	57	02865	24316	250 12	8X 305	01 15 0	40	41533	00033	291 10	92 205	00 06 1
Feldberg i. T. 801 m	XX	44209	24339	9071 09	9X 307	XX	67109	18159	9082 09	9X 303	05 10 1	0X	048XX	20101	9107 11	7X 304	05 06 1
Kahler Asten 830 m	XX	461X9	22339	064 09	9X 306	08	04305	22358	078 09	9X 305	04 15 1	10	00890	24200	100 10	80 306	01 06 1
Wasserkuppe 926 m	XX	57009	26449	070 09	9X 305	6X	67009	28359	086 08	9X 303	09 10 2	00	04816	24100	107 07	80 302	91 05 0
Brocken 1153 m	XX	46009	26409	051 10	9X 306	XX	46009	24509	060 08	9X 301	91 12 1	XX	44109	22459	092 07	9X 307	07 05 1
Fichtelberg 1213 m	5X	49408	26428	048 13	9X 306	XX	46009	26339	066 10	9X 304	00 17 0	01	01561	28133	093 07	91 305	94 06 0
Schneekoppe 1610 m	10	02944	20415	8047 14	61 302	10	02944	20214	8061 13	61 305	00 15 0	05	43808	22214	8077 08	91 303	00 08 0
Feldberg, Schw. 1497 m	6X	49809	28279	9087 05	9X 305	80	02845	24235	9091 07	76 304	01 08 1	10	01990	08203	9100 07	71 302	00 04 0
Zugspitze 2962 m	XX	44009	03339	7097 02	9X 305	XX	57009	12369	7110 50	9X 305	04 02 9	10	02966	24315	7126 50	88 402	91 62 9

Deutsche Küstenorte ° und Feuerschiffe †	Gestern 14h MEZ. $C_L C_M$	ww VhN_L	DDF WN	BBB TT	U C_H abb	Gestern 19h MEZ. $C_L C_M$	ww VhN_L	DDF WN	BBB TT	U C_H abb	R_2R_2 $\frac{S\ V_S\ E}{t_d\ K\ d}$	Heute 8h MEZ. $C_L C_M$	ww VhN_L	DDF WN	BBB TT	U C_H abb	R_1R_1 $\frac{S\ V_S\ E}{t_d\ K\ d}$
Borkumriff X †	60	02777	20227	10XXX 13	80 306	00	46009	24329	10XXX 11	80 102	93 3 16	50	03758	20228	10XXX 11	9X 302	92 4 16
Borkum X °	62	61625	20378	200 14	8X 210	52	03525	24228	208 13	8X 301	97 1 50	52	02734	24327	238 12	8X 304	01 1 70
Außenjade X †	5X	03658	26228	XXX 13	9X 310	59	02656	26116	XXX 12	9X 301	00 2 00	60	03648	24228	XXX 10	9X 305	00 3 17
Cuxhaven 10463 °	50	08457	30217	XXX 13	X4 308	50	08454	04215	215 14	X4 303	XX 0 40	36	03637	24228	240 12	X0 304	XX 0 60
Elbe I X †	01	02684	26136	XXX 16	72 313	02	02685	26126	216 12	92 303	00 3 00	12	13655	20128	234 10	9X 303	00 4 00
Helgoland 10465 °	04	05545	22215	198 12	98 307	54	05534	24127	212 13	80 302	XX 1 50	XX	46109	24239	229 09	9X 301	XX X 11
Amrumbank 10462 †	XX	05500	22220	XXX 11	9X 310							5X	03768	20228	XXX 10	9X 802	96 5 15
List X °	50	03648	20328	180 12	9X 309	50	03748	20318	202 12	90 305	00 X X0	60	03738	20328	233 10	9X 402	08 1 X1
Bülk X °	40	02741	08615	177 15	X2 301	00	05690	26517	200 16	X7 405	00 3 60	6X	03638	24528	238 13	XX 303	00 2 60
Marienleuchte X °	17	02642	06426	XXX 12	0X 303	07	01790	06424	XXX 12	0X 400	00 4 70	5X	05538	22228	XXX 12	0X 307	00 1 50
Fehmarnbelt X †	07	02690	08505	191 14	8X 302	07	01690	08524	194 12	8X 301	XX 2 00	5X	05568	22428	227 11	9X 307	XX 2 00
Warnemünde X °	20	01774	10325	181 24	62 300	04	01790	08303	186 22	50 300	00 3 70	50	05664	22424	221 14	80 310	00 0 60
Arkona 10469 °	00	01690	08301	206 11	84 301	05	02690	08314	200 10	91 300	00 3 40	XX	460X9	22439	208 10	9X 305	00 3 00
Adlergrund X †	14	01862	06402	206 14	70 301	14	01853	04114	199 12	80 300	07 W.T.	7X	01753	00014	223 09	90 302	07 W.T.
Rügenwaldermünde X	20	01662	32302	194 15	60 101	99	91644	08295	190 20	73 300	03-1 61	00	01690	12111	203 18	91 401	92 0 61
Memel 10467												00	00700	10300	244 20	50 300	00 0 70

Deutsche Küstenorte ° und Feuerschiffe †	Gestern 17h MEZ. $C_L C_M$	ww VhN_L	DDF WN	BBB TT	U C_H abb	Heute 2h MEZ. $C_L C_M$	ww VhN_L	DDF WN	BBB TT	U C_H abb		Heute 11h MEZ. $C_L C_M$	ww VhN_L	DDF WN	BBB TT	U C_H abb	
Borkumriff †	XX	03778	20258	10XXX 13	80 303	60	05658	20238	10XXX 10	90 302		X2	02796	22216	10XXX 14	80 302	
Borkum °	5X	02627	20357	207 15	8X 303	XX	616X9	24358	223 10	9X 302		17	02753	20215	246 15	78 104	
Außenjade †	6X	03648	26118	XXX 13	8X 204							58	02645	24115	XXX 12	8X 303	
Wilhelmshaven °	60	03438	20228	191 16	8X 201	XX	115X9	20259	217 13	9X 307		87	02542	20224	238 15	91 305	
Cuxhaven °						6X	21448	28248	229 14	XX 303	XX X 41	02	03698	24228	248 13	XX 304	XX 1 60
Elbe I †	02	02685	26126	211 12	94 303							01	02684	24115	246 10	92 306	
Helgoland °	5X	05538	24228	208 13	8X 305							XX	443X9	20139	238 10	9X 305	
Amrumbank †	5X	03675	22225	XXX 12	9X 308	XX	222X9	24239	221 11	9X 303		5X	03668	22228	XXX 10	9X 301	
List °	XX	41348	20328	183 12	9X 306	XX	482X9	20139	207 10	9X 301		50	0364X	20328	216 11	9X 103	
Bülk °	03	02790	26517	191 19	X7 107							6X	14738	55528	230 14	XX 305	
Marienleuchte °	00	02690	06424	XXX 12	08 803							2X	01644	22314	XXX 18	0X 307	
Fehmarnbelt †																	
Arkona °	00	01690	08301	200 10	98 803							40	05665	55513	227 14	8X 309	
Adlergrund †																	

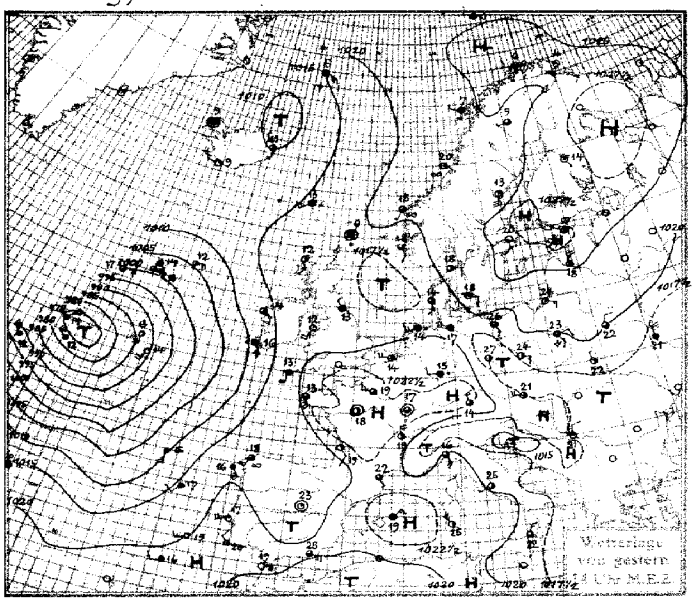

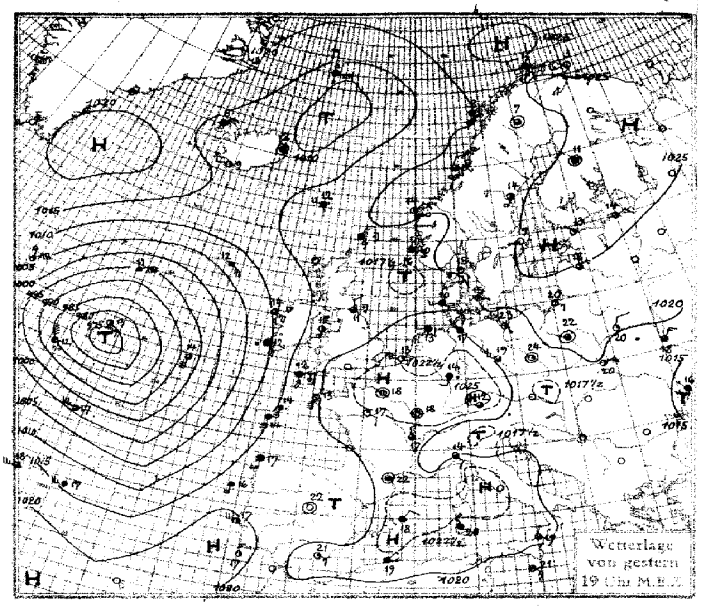

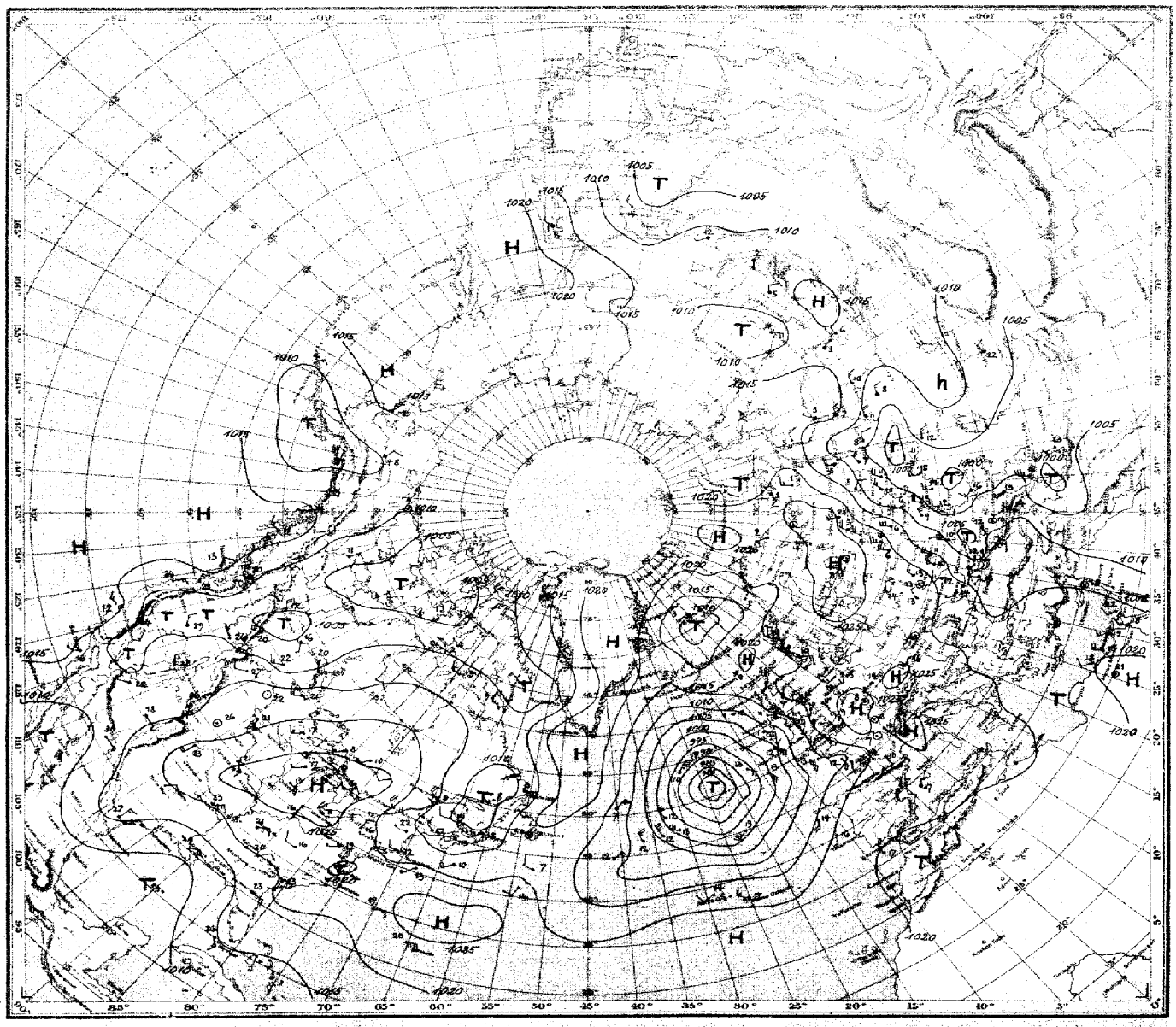

Luftdruck, Temperatur, Wind, Himmelszustand der nördlichen Halbkugel 2 Uhr M.E.Z.

SEEWARTE

Wetterlage von 8 Uhr M. E. Z.

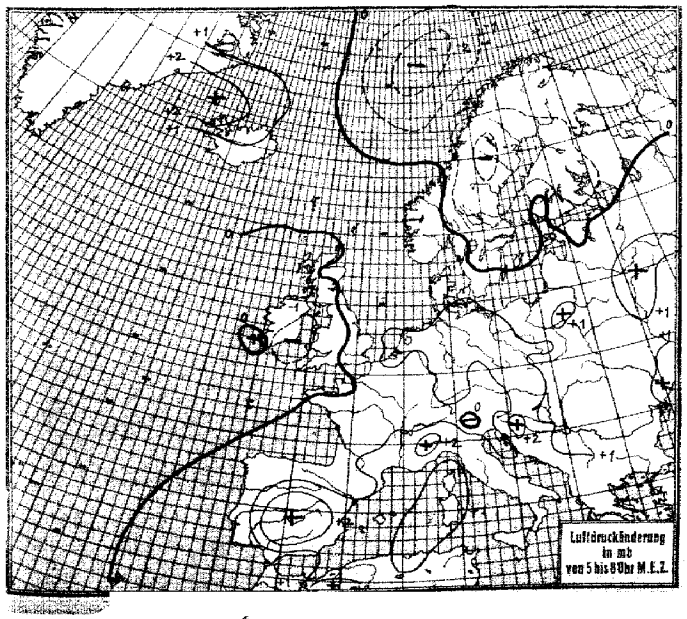

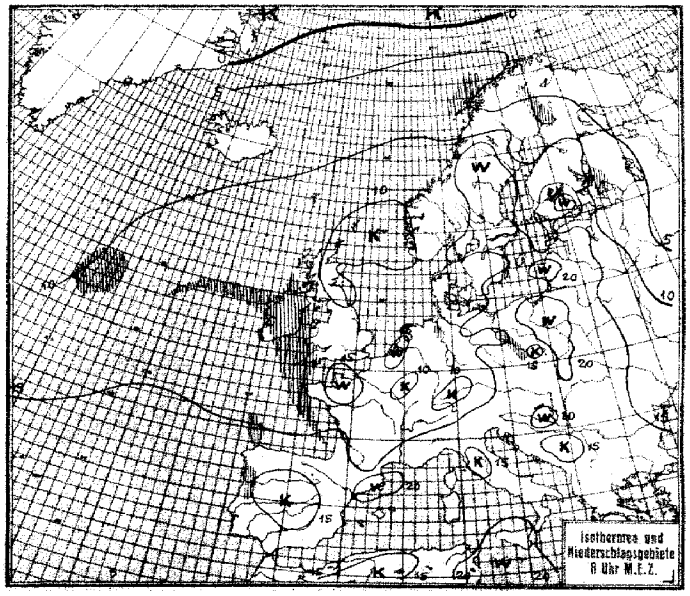

Mittwoch, den 18. Mai 193[illegible]

Erläuterung des Landschlüssels

Unterer Wolken C_L	Mittlere Wolken C_M	Wetter ww	Sicht V	Wolkenhöhe h	Bedeckungsgrad (untere Wolken) N_L	Windrichtung DD	Windstärke F	Wetterverlauf W	Bedeckungsgrad (alle Wolken) N	Luftdruck (mb) BBB	Lufttemperatur (° C) TT	Relative Feuchte U	Obere Wolken C_H	Art der Druckänderung i. d. letzten 3 Stunden a	und Betrag bb	Niederschlagsmenge (mm) RR	Höchsttemperatur MM	Tiefsttemperatur mm	Seegang S	Sicht nach See V_s	Erdbodenzustand E

Auslandorte Küstenorte ○	Gestern 14h MEZ. C_LC_M	ww Vh N_L	DDF WN	BBB TT	U C_H a bb	Gestern 19h MEZ. C_LC_M	ww Vh N_L	DDF WN	BBB TT	U C_H a bb	R_2R_2 mm s V_e° E	Heute 8h MEZ. C_LC_M	ww Vh N_L	DDF WN	BBB TT	U C_H a bb	R_1R_1 mm s V_e° E
Thorshavn	50	02 955	203 15	10166 13	50 307	50	02 946	244 16	10178 12	80 303	00 19 0	50	02945	222 15	10229 12	40 301	0019 0
Reykjavik	5x	02 845	241 16	115 10	71 308	4x	02 845	242 15	134 xx	6x 308	–	10	01853	000 13	162 09	80 300	00 xx 0
Isafjord	x3	02 xx0	000 15	119 09	xx 303	6x	03 xx8	043 28	142 08	xx 308	–	6x	03 xx8	000 28	178 06	xx 313	–
Acureyrie	6x	62 xx8	322 48	112 08	xx 308	6x	62 xx8	321 48	118 07	xx 300	–	5x	03 xx8	321 18	174 05	xx 308	–
Seydisfjord	6x	02 xx5	161 25	100 11	xx 300	6x	03 xx8	000 28	106 02	xx 103	–	1x	01 xx4	242 14	155 08	xx 303	–
Westmann	10	01 xx3	242 13	128 09	xx 303	6x	01 xx3	222 03	144 09	xx 308	–	00	00 x90	322 00	163 06	x0 300	
Aberdeen	6x	52 638	321 58	194 10	9x 306	62	22 636	322 58	195 11	9x 200	03 16 1	2x	01 653	161 13	199 10	9x 300	00 07 1
Malin Head	10	02 855	043 15	178 11	90 001	20	01 863	144 13	145 16	70 508	00 18 0	61	22 755	145 27	120 11	90 503	97 27 0
Tynemouth	60	03 748	281 58	188 13	70 303	60	22 745	322 15	189 11	80 300	96 07 1	50	45 238	021 38	202 08	90 405	07 12 1
Croydon	1x	01 864	223 04	204 19	4x 101	10	01 861	173 01	208 17	80 201	00 19 0	07	01 890	123 05	221 14	65 001	97 08 0
Lerwick	62	64 635	000 58	189 10	90 205	62	22 634	022 58	189 09	90 201	04 xx 2	52	03 744	012 58	200 09	80 203	97 xx 1
Valentia	5x	61 848	116 58	117 13	8x 805	6x	64 638	116 58	082 12	8x 811	04 36 1	5x	03 738	154 58	055 12	9x 401	13 37 1
Guernsey ○						03	01 990	092 14	216 14	71 802	00 19 0	80	03 858	124 18	198 12	70 601	00 38 0
Storneway	70	01 854	143 04	186 13	70 304							57	02 754	122 16	166 11	80 802	00 17 1
Holyhead	80	01 822	174 12	194 13	90 101	40	01 961	173 02	187 13	71 803	00 19 1	57	61 862	135 57	149 13	60 708	97 18 1
Yarmouth	80	02 654	232 15	192 16	80 306	71	01 663	082 14	209 12	80 304	00 16 0	04	01 690	131 14	232 13	71 302	00 16 0
Blacksod P.	50	01 944	103 14	133 14	60 805	05	14 890	105 15	101 14	60 810	00 48 0	80	63 807	105 57	056 12	80 804	01 48 1
Scilly ○	25	02 703	154 15	186 13	84 701	87	25 765	145 78	167 12	9x 0xx	97 37 0	6x	64 558	166 58	119 11	9x 603	09 45 1
Myggbukta												00	00 990	000 30	246 52	60 303	00 x9 4
Jan Mayen	52	81 844	096 28	169 05	8x 808	82	62 854	068 57	119 05	7x 922	03 38 1	5x	03 848	074 58	112 04	8x 301	01 37 1
Longyearbyen ○						50	01 951	181 01	228 51	40 300	00 xx 6	5x	02 937	000 67	204 52	5x 803	95 xx 6
Bäreninsel	5x	03 968	262 18	240 00	6x 307	00	00 990	283 00	240 51	60 300	00 19 3	00	00 990	000 00	222 50	50 805	00 19 5
Vardö	00	00 990	184 00	257 04	70 805	00	00 990	211 00	246 03	70 803	00 09 3						
Ingöy	73	02 961	232 15	260 06	6x 301	8x	03 958	222 28	248 04	8x 801	00 39 6	54	02 963	093 24	212 05	71 804	00 29 6
Andenes	02	03 990	000 28	236 07	8x 903	62	64 864	162 28	223 06	8x 805	97 18 1	6x	61 758	000 58	177 07	9x 802	03 17 1
Röst	52	25 965	094 78	220 07	7x 701	52	03 965	132 28	202 08	8x 503	01 27 0	52	04 538	212 48	182 07	9x 704	95 15 1
Nordöyan	04	05 980	101 04	217 20	40 300	44	05 973	022 27	208 12	7x 601	00 19 0	84	05 803	222 26	177 10	88 201	00 18 0
Ona ○	05	02 890	141 05	218 13	72 104	05	01 990	041 04	204 11	81 605	00 09 0	02	03 890	000 28	191 10	8x 405	00 08 0
Krakenes	55	05 773	181 25	212 15	69 301	53	05 873	042 24	204 14	61 604	00 18 1	57	03 743	082 58	193 10	9x 105	92 27 1
Utsira	08	02 990	122 26	180 18	50 300	3x	93 758	321 78	186 10	9x 403	04 27 1	xx	48 009	182 39	197 08	9x 306	05 20 1
Listo	06	01 990	086 04	189 21	30 201	80	81 957	085 97	186 18	50 701	02 29 1	xx	46 309	000 79	205 09	9x 202	01 23 1
Ferder	10	01 961	021 01	235 16	31 804	24	01 963	021 04	221 16	60 604	00 09 0	27	02 863	000 06	222 13	8x 301	00 18 0
Svandalsflona	03	02 835	125 05	9108 10	50 105	50	01 835	124 06	101 10	41 000	00 xx 3	01	10 718	122 58	097 06	80 901	03 04 3
Haparanda	6x	03 7x8	122 58	10263 08	7x 705	6x	03 8x8	201 28	230 06	70 706	93 10 1	5x	03 8x8	161 58	206 07	8x 807	95 04 1
Jönköping	10	01 973	062 13	238 13	60 405	05	01 990	000 11	227 15	60 801	00 15 0	07	02 990	321 05	231 10	70 800	00 09 0
Wisby	00	00 9x0	122 00	255 19	40 303	00	00 9x0	121 00	256 17	40 300	00 19 0	00	00 9x0	000 00	235 19	50 802	00 09 0
Stensele	00	01 990	000 02	207 20	42 802	71	02 965	000 15	220 19	50 802	00 20 0	00	01 990	000 02	162 16	52 912	00 06 0
Härnösand	00	01 990	166 02	238 13	52 803	00	01 980	184 14	224 14	59 803	00 19 0	00	00 900	201 00	199 16	50 605	00 09 0
Stockholm	00	00 890	142 00	269 20	40 301	00	00 890	142 00	267 17	40 601	00 20 0	00	00 890	141 00	250 18	50 604	00 09 0
Gällivare	73	07 966	221 27	243 09	61 601	5x	02 967	000 57	227 07	8x 803	93 10 6	6x	03 948	000 58	187 07	8x 805	01 03 6
Kopenhagen	01	01 790	082 03	211 18	82 300	01	01 790	081 03	214 15	82 301	00 17 0	07	01 790	161 13	212 13	90 301	00 07 0
Skagen	04	01 790	082 03	222 18	72 300	04	01 790	121 03	214 15	83 300	00 17 0	05	01 790	121 03	211 15	80 300	00 17 0
Hanstholm ○	75	01 862	063 03	190 17	70 300	96	28 854	201 95	190 15	70 300	02 11 8	50	48 238	281 28	199 11	80 300	00 12 1
Helsingfors ○	10	02 862	163 15	271 18	56 801	00	02 890	163 05	260 14	xx x02	01 04 0	00	00 890	221 00	251 20	50 903	00 09 0
Sortavala	10	02 964	163 14	265 16	30 803	50	01 790	161 04	xxx 12	xx xxx	xx xx x	02	62 658	123 58	245 05	80 807	92 04 1
Waso	50	02 883	123 13	269 16	30 803	00	00 90x	240 00	252 1x	50 809	00 09 0	00	00990	223 00	216 13	60 807	00 08 0
Enare	04	01 8x0	241 93	249 08	50 807	00	00 990	201 00	2xx 03	50 902	00 19 0	01	03 7x0	320 28	201 04	60 803	00 54 9
Dorpat	10	01 761	063 01	261 19	40 300	00	01 790	082 14	261 16	55 800	00 20 0	03	01 790	202 12	257 16	61 900	00 07 0
Filsand	05	01 790	000 03	274 14	70 302	00	00 790	322 00	261 10	80 300	00 17 0	00	00 690	141 00	253 12	70 801	00 08 0
Riga	10	02 752	325 14	256 18	57 300	00	01 890	044 02	247 15	35 300	00 1x x	00	01 790	202 02	256 19	45 300	00 07 0
Mainova	10	01 852	023 02	237 18	41 802	00	02 890	323 05	235 15	64 802	00 19 0	00	01 790	081 03	255 15	51 302	00 07 0
Kowno												00	00 690	000 00	259 18	50 102	00 09 0
Warschau	81	25 654	062 57	198 23	60 901	61	02 654	000 15	203 22	56 300	91 25 0						
Krakau	10	01 762	083 13	195 22	55 300	40	01 872	062 14	199 19	76 300	00 23 0	04	01 690	241 13	229 19	75 102	00 10 0
Lemberg	60	01 754	301 04	189 22	50 300	40	01 773	063 14	198 20	63 300	00 23 0						
Pinsk	10	02 663	022 15	201 22	44 300	07	01 770	022 13	215 20	54 303	00 23 0	00	01 700	321 03	242 17	55 303	00 10 0
Rochefort	10	01 854	000 04	226 19	60 801	00	00 890	000 00	207 20	40 802	00 21 0	04	02 790	141 04	207 12	x0 302	00 11 0
Socoa	10	01 863	082 03	193 22	50 803	00	00 890	084 00	179 22	50 603	00 24 0	04	02 890	202 04	194 21	49 301	00 15 0
Le Bourget	20	02 865	243 05	227 19	50 300	20	01 873	000 23	230 18	60 301	00 19 1						
Lyon	10	02 844	324 24	222 19	50 603	10	02 952	322 05	221 17	56 601	00 19 0	00	08 490	201 24	251 12	82 205	00 08 0
Brest	24	02 873	145 04	203 13	80 302	24	02 853	166 14	194 13	84 803	00 13 0	62	03 748	125 58	162 12	9x 800	03 12 2
Perpignan	20	02 862	121 26	211 22	36 705	24	02 872	000 25	205 22	46 503	00 23 0	00	01 890	122 01	253 15	81 305	00 13 0
Le Talut	10	02 755	144 05	229 14	80 600	14	01 872	143 24	213 13	85 605	00 14 0	5x	03 758	143 28	199 13	9x 103	00 12 1
Tours	10	02 754	000 34	233 18	53 901	10	01 751	102 22	222 17	51 703	00 18 0	04	01 790	082 03	xxx xx	70 103	00 09 0
Le Havre	10	01 952	263 12	234 16	50 902							04	02 690	083 04	226 15	91 903	00 10 0
Marseille	00	01 890	285 0x	196 22	44 901	00	02 890	244 27	202 19	56 403	00 23 0						
Helder ○	5x	08 428	224 08	187 12	9x 307	00	05 590	203 26	213 11	96 301	00 05 0	40	01 651	182 02	239 12	90 307	91 06 1
Vlissingen ○	20	01 6x2	244 14	213 14	88 306	70	01 782	243 13	220 13	68 101	00 17 0	04	01 690	201 02	244 13	88 305	99 04 0
De Bilt	5x	05 538	223 28	210 14	9x 307	52	03 636	262 28	217 14	8x 302	00 20 0						
Zürich	97	02 843	161 57	238 14	7x 204							00	05 690	280 01	254 09	8x 303	00 07 0
Bern	80	02 863	080 53	208 18	40 300	20	01 861	021 11	228 19	30 300	91 20 0	00	01 990	080 02	246 10	85 304	00 07 0
Säntis	xx	46 109	242 69	xxx 01	8x 405	84	02 900	244 35	xxx 01	73 205	01 04 3	50	01 900	224 03	xxx 05	35 404	00 52 9
Wien	20	01 773	244 04	190 21	58 202							01	02 890	242 04	262 16	61 308	00 14 0
Klagenfurt												5x	02 766	000 26	238 17	9x 302	01 14 0
Innsbruck												58	02 756	000 26	257 13	90 101	01 12 1
Budapest	11	01 874	020 14	178 24	30 600	40	02 971	000 15	187 22	46 405	00 27 0						
Fünfkirchen												00	02 790	161 15	228 21	54 304	00 12 0
Debrecen						04	01 990	322 13	178 24	31 402	00 27 0	51	02 855	321 15	210 17	8x 303	00 10 0
Prag	10	01 854	301 34	159 28	30 301	98	28 653	263 94	191 21	63 411	97 28 0	57	02 665	262 07	255 16	7x 306	01 14 1
Olmütz	10	01 893	160 93	170 25	30 300	00	01 890	000 13	176 24	48 301	00 26 0	51	05 783	281 14	232 18	70 307	00 13 0

Mittwoch, den 18. Mai 1932

Auslandorte	Gestern 14h MEZ ww VhN_L	DDFWN	BBB TT	Gestern 19h MEZ ww VhN_L	DDFWN	BBB TT	Heute 8h MEZ ww VhN_L	DDFWN	BBB TT
Madrid 353	03782	00002	1018 2 23	03790	00010	1018 4 22	00800	04200	1024 9 14
Almeria	02890	08525	203 25	01851	10312	203 23	01890	00003	251 17
Mahon X	02890	04326	234 19	02890	04225	231 18	00790	2810X	251 15
La Coruña X 329	05554	18425	175 18	05555	16348	169 17			
S. Fernando	00880	00000	198 24	00790	24200	189 23	017X0	10402	222 18
Teneriffa	01962	30202	222 23	01953	28303	209 20	01953	02223	223 15
Kap Juby	X1792	32713	173 18	01664	12614	157 17	01890	32601	248 16
Rio de Oro	00790	32800	183 22	00790	32600	165 22	00690	32500	187 19
Oporto 381	02753	20416	199 17	02653	20217	183 16	21545	18248	217 15
Lissabon 384	01791	22403	218 17	02780	24404	211 17	402X9	28119	235 13
Praya 393									
[illegible] 394									
Pargo							025X0	XXXX6	211 18
Pt. Delgada	61538	22358	162 18				02754	22414	163 16
Horta X	05764	22458	149 16	017X3	22514	153 18	02755	20626	134 15
Padua									
Genua 10305				02526	12215	209 14	03628	00018	254 13
Florenz 1317				01767	20103	201 21	44309	00039	242 14
Rom 0322	02764	20104	193 25						
[illegible] 14335	02890	55325	206 24						

Auslandorte	Gestern 14h MEZ ww VhN_L	DDFWN	BBB TT	Gestern 19h MEZ ww VhN_L	DDFWN	BBB TT	Heute 8h MEZ ww VhN_L	DDFWN	BBB TT
Messina 265	03890	02317	1015 0 22	01890	02104	1020 5 [illegible]			
Tarent 1333	01673	20314	193 19	01563	24136	193 20	05890	[illegible]	[illegible]
Malta 0344				01743	12603	185 21			
Belgrad	01924	32215	172 21						
Osküb							01763	24213	225 15
Split 0718	01761	16103	182 22				47503	00005	221 17
Bukarest 75									
Sofia 0720									
Archangelsk 10824									
Matotschkin S.									
L[illegible] X							03883	16328	266 08
Ust Zylma X	10858	32528	223 02	01890	06213	266 14	04858	32328	237 01
Moskau 409	02X86	32816	191 14	01X83	65613	183 12	02X85	63515	211 04
Astrachan	01790	24213	053 28				61568	26358	025 16
Kijew X				02672	04317	177 18	02790	00016	268 13
Odessa 1095				036X8	28148	129 16	02600	28116	171 14
Swerdlowsk X				03746	16328	088 10	03659	08218	077 08
Rabat X	00890	X8300	189 22	01953	00003	181 19	00890	18110	205 17
Algier 10032				61852	04128	215 19	01890	00003	221 21
Tunis 10080				02990	04395	209 19	01751	02214	239 18

Beobachtungen von Nordamerika und Grönland 2h MEZ.

Wetter ww — Windrichtung DD — Windstärke F — Luftdruck (mb) BB — Lufttemperatur (°C) TT

Ort	ww DDF	BB TT	Ort	ww DDF	BB TT	Ort	ww DDF	BB TT	Ort	ww DDF	BB TT	Ort	ww DDF	BB TT	Ort	ww DDF	BB TT
Tatoosh I.	01282	1017 13	Dodge City	00164	1021 23	Key West	02124	1015 26	Dutch Harbor	01283	1010 04	Winnipeg	01203	1018 21	Nottingham I.	00243	1012 53
Roseburg	03323	11 24	Corpus Christi	00323	16 27	Charleston	02163	21 23	Tanana	02282	10 58	White River	00203	23 08	Resolution I.	02282	11 00
San Francisco	02203	15 12	Duluth	00203	21 17	Hatteras	00203	21 21	Cordova	02042	10 07	Doucet	01202	25 –	Bermuda	01084	23 20
San Diego	02202	14 16	St. Joseph	01123	24 21	Washington	60201	21 19	Juneau	60162	16 04	Father Point	02284	15 09	Julianehaab	00000	23 07
Flagstaff	00202	11 22	Little Rock	02043	20 23	Scranton	00323	22 16	Aklavik	01000	10 09	Chatam	00242	10 19	Godthaab	00202	10 03
Helena	00243	10 26	NewOrleans	90044	12 19	Nantucket	00243	18 12	Ft. Simpson	01323	07 10	Halifax	00252	12 13	Godhavn	00041	13 03
Salt Lake C.	00282	12 28	Chicago	00083	27 13	Portland	00242	16 22	Prince Rupert	01203	17 11	Sydney	00203	10 18	Angmagsalik	02000	21 02
Denver	00122	14 26	Cleveland	00283	27 11	Eastport	02282	13 17	Edmonton	02284	05 17	Cap Race	00200	19 07	Miles City / Havana		
El Paso	00082	12 30	Nashville	01043	23 21	Honolulu	01084	20 22	Medicine Hat	01204	06 20	Harrington	02203	03 08	[illegible] / Kingston		
Bismarck	02000	16 22	Jacksonville	02083	18 23	Nome	00243	15 51	The Pas	02122	08 20	Belle Isle	02386	12 00	Montreal / San Juan		

Schiffsmeldungen.

17. Mai 1932 — 18. Mai 1932.

Erläuterung des Schiffsschlüssels: Wochentag P — Erdoktant Q — Breite (Süd unterstr.) LLL — Länge (Ost unterstr.) lll — Zeit (MEZ) ZZ — Windrichtung DD — Windstärke F — Wetter ww — Luftdruck (mb) BB — Sicht V — Lufttemperatur (°C) TT — Kennzahl 3 — Untere Wolken C_L — Mittlere Wolken C_M — Obere Wolken C_H — Bedeckungsgrad (alle Wolken) N — Unterschied zw. Luft- u. Wassertemperatur t_d — Dünung K — Richtung der Dünung d — Wetterverlauf W — Bedeckungsgrad (untere Wolken) N_L — Kurs des Schiffes d_s — Geschwindigkeit des Schiffes f — Art der Druckänderung i.d. letzten 3 Stunden a — und Betrag bb

17. Mai 1932

Schiffsname	P Q LLL	lll ZZ	DDF ww	BB V TT	3 C_L C_M C_H N	t_d K d W N_L	d_s f a bb
Sierra Cordoba	30350	13807	22202	11716	3 0247	51820	15304
New York √	30490	23307	16502	87813	3 xxxx	41413	27300
Stuttgart √	30473	32313	30803	91712	3 5008	68728	55221
Hamburg	30442	43413	22564	10611	3 6xx8	74658	67805
St. Louis	30419	58413	22407	20717	3 xx23	32502	66309
Monte Sarmiento	30424	09913	14503	20716	3 42x8	31423	
Dresden √	30454	36513	28702	09713	3 2005	68715	15801
Bremen	30428	44013	22703	11716	3 6208	64626	69817
New York √	30494	20513	17501	90714	3 0743	31410	27308
St. Louis	30420	60819	21445	19211	3 0022	12500	66806
Bremen	30422	47219	24603	13508	3 5208	41627	69612
Dresden √	30459	35019	50602	04813	3 1494	78703	15005
Monte Sarmiento	30411	10419	16405	21616	3 5xx8	41428	
Stuttgart √	30467	34319	30814	01712	3 5706	68726	55329
Usambara	30368	08519	30301	xx817	3 0284	30004	
New York √	30495	17219	16602	93714	3 45x6	34414	27313
Hamburg	30433	45219	26551	11611	3 2xx8	84648	
	30401	18801	22303	14716	3 4xx8	31528	65100
	30449	08101	24201	10713	3 0041	21610	54300
	30234	19007	04403		3		
	30159	08613	31400	20717	3 0000	43800	83x10
	30331	16113	24201	10513	3 2002	42712	54310
√	30459	14613	28814	01752	3 2005	66695	68442
√	30499	29313	01700	73557	3 3xx8	61758	25818
√	30484	28313	26625	78754	3 6xx8	44658	66807
√	30544	26013	06502	99817	3 7024	01223	56810
√	30550	23013	07502	02813	3 7076	22225	56819
√	30553	22713	10401	01914	3 4077	20013	66925
√	30562	19913	06401	08912	3 1004	30014	16301
√	30713	44713	24301	21812	3 0404	22610	00300
	30424	08913	14503	20716	3 42x8	31423	
√	30544	25619	04862	93711	3 6xx8	48258	56820
√	30568	16019	09605	08812	3 02x8	40010	26300
	30436	25619	24702	00817	3 3045	28624	26101
	30382	24019	22503	14717	3 4118	44628	55407
√	30471	07619	16461	15514	3 5008	31448	55185
√	30501	26019	10301	81855	3 2x24	41213	26105
√	30451	37418	30402	07855	3 3006	54716	68316
√	30522	36119	02702	06848	3 87x3	65114	16603
√	30499	30118	30815	83554	3 9xx9	77829	65314

18. Mai 1932.

Schiffsname	P Q LLL	lll ZZ	DDF ww	BB V TT	3 C_L C_M C_H N	t_d K d W N_L	d_s f a bb
New York √	40496	14401	14525	98718	3 2xx8	43428	27311
Stuttgart √	40461	36101	30502	07812	3 9007	65727	55315
St. Louis	40421	63001	20440	17110	3 xxx9	24539	65309
Dresden √	40466	33001	30702	03712	3 2014	78814	15805
Monte Sarmiento	40399	10901	18305	22716	3 57x8	41425	
Stuttgart √	40454	38207	30402	13811	3 7414	85814	55316
St. Louis	40422	64507	24143	17166	3 xxx9	42539	65300
Dresden √	40472	31207	30702	04711	3 5006	78810	15807
Monte Sarmiento	40386	11407	20402	13716	3 5xx7	61527	
New York √	40498	11507	14603	05713	3 5xx8	33428	27320
St. Louis	30420	60819	21445	19211	3 0022	12500	66806
	40431	52107	27246	18107	3 xxx9	92739	25220
√	40513	32509	32703	01808	3 5xx8	66828	56311
√	40525	30307	29852	96609	3 64x8	65148	56309
√	40530	27807	04962	92710	3 5xx8	67258	56402
√	40575	12801	09592	09811	3 xxx8	4001x	26305
√	40580	09807	10502	12810	3 0137	60010	26306
√	40528	30007	31962	95709	3 6xx8	54258	56310
√	43711	45007	28203	19801	3 07x8	20020	00703
	40378	24901	26303	17617	3 5028	42726	25x04
√	40473	31901	29614	97712	3 41x8	97728	65425
√	40502	39701	04503	13707	3 4xx8	55128	65320
	40378	09207	02104	20516	3 xxx9	4142x	83x00
√	40451	03301	18202	15814	3 0814	50019	65605
	40427	11401	18405	15714	[illegible] xx8	61548	26310
	40446	04807	00003	10815	[illegible] xx8	31619	65602
√	40470	28307	28714	90713	[illegible] 7x8	65745	28815
√	40532	313[illegible]	32815	99708	3 5xx8	59128	25819
	40382	23206	26300	17817	3 0000	42810	25x01
√	40462	31201	95214	00712	3 9467	67775	28830
√	40462	08109	06522	13512	3 5008	41458	55810
	43346	37701	[illegible]	14718	3		
	40440	04001	14201	18815	3 4593	41200	85703
	40355	08401	32401	85717	3 0453	73802	85300
	40404	32209	[illegible]	[illegible] 17	3 3208	25678	56004
	40459	04502	[illegible]	[illegible] 15	3 92x8	40024	85302
	40409	11507	[illegible]	[illegible] 12	3 5403	54514	65300
	40467	12508	[illegible]	179xx	3 3xx7	34529	75300
	40378	24901	[illegible]	17017	3 5028	42726	25x05
	40401	23509	26501	14214	3		

Witterungsübersicht.

Mittwoch, den 18. Mai 1932

Die Zyklone im Südosten Russlands konnte sich noch vertiefen. Ihre Lage ist gegen gestern kaum geändert. Kaltluft, die auf der Rückseite dieses Tiefs südwärts flutete, hat das gestrige fennoskandische Hoch etwas nach Osten vorgetragen. Die Energie dieses Maximums ist gemindert, und zwar z.T. durch Warmluft, die auf der Südostseite des Islandtiefs nach Nordosten geführt wurde. Ein weiterer Abbau erfolgte durch eine Depression, die heute über dem Barentsmeer erkennbar ist.

Das gestrige Islandtief ist auf nordöstlicher Bahn nach dem Nordmeer gezogen. Entsprechend seinem Fallgebiet wird der Wirbel die eingeschlagene Zugrichtung ziemlich unverändert beibehalten. Von Ostgrönland strömte Kaltluft über Island südostwärts. Der von dieser Polarluft mitgeführte Druckwellenberg ließ im Raume um die Färöer ein flaches Teilhoch entstehen.

Das gestrige Nordseetief ist unter Auffüllung nach Nordjütland und dem Skagerrak gezogen. Die Auffüllung des Wirbels wird weitere Fortschritte machen. Die gestrige von der Nordsee über Norddeutschland bis Böhmen reichende Kaltfront hat sich langsam nach Osten vorgeschoben. Sie verläuft heute von Nordjütland über Pommern bis zu den Karpaten. Die bereits gestern begonnene Auffüllung der sie begleitenden Rinne setzt sich heute fort. Die auf der Rückseite der Rinne nachstoßenden Kaltluftmassen ließen das französische Hoch ostwärts an Raum gewinnen. Auch die Intensität dieses Maximums hat zugenommen. Der hohe Druck, ebenso wie der bis zur Nordsee reichende Keil, wird sich ostwärts ausbreiten.

Das Atlantiktief ist in nordöstlicher Richtung vorgedrungen. Diese Bewegungsrichtung dürfte zunächst keine Änderung erfahren. Bei dieser Druckverteilung wird sich in Mitteleuropa, von West nach Ost fortschreitend, eine südöstliche bis südliche Strömung einstellen.

Rieth.

Höhenluft-Beobachtungen.

Ort / Seehöhe (m)	Zeit (MEZ.)	Einheit	Höhen-Temperaturen und -Feuchtigkeiten															Bemerkungen
Hamburg 18	8⁰⁰	m	Boden	770	910	1510	1840	2470	3130	5000								Bedeckt nach Sprühregen, 200-300m geschl. Ni. zwischen 2000 u. 2500m. 9/10 Str.-Schleierzunehmend. 1/10 Astr. im SW ⅔ E. (W-Wind weht am N- u. NE-Horizont, ∞ bis 6 Grad Höhe, zwischen 2100 u. 3200m stürmig böig). Sicht durch Regenwände wechselnd 5-10 km.
		°C	13.1	7.4	7.6	2.6	2.0	-2.8	-4.0	-16.5								
		%	94	98	75	94	76	70	35	28								
		mb	1020	933	917	851	816	755	697	544								
Darmstadt 173	8	m	Boden	400	600	700	3700	3900	4400	4500	5000							klar, 10-20 km Sicht.
		°C	11.9	11.6	11.1	11.3	-5.3	-6.8	-9.5	-9.4	-17.4							
		%	90	79	69	62	25	25	25	25	25							
		mb	1005	978	955	946	650	637	594	586	548							
Lindenberg 106	1?	m	Boden	400	500	900	1100	1600	1800	2100								bed, 4-10 km Sicht.
		°C	14.3	11.5	11.0	9.5	10.5	8.5	8.5	7.0								
		%	90	91	98	98	69	71	60	62								
		mb	1008	916	963	916	896	840	821	796								
Friedrichsh. 400	7	m	Boden	500	800	900	1300	1600	2100	2500	3200	3400	4500	5100				Nebel, 0.5-1 km Sicht.
		°C	7.5	6.9	9.5	9.7	7.0	7.3	4.6	3.0	-1.9	-1.9	-11.5	-15.5				
		%	98	98	56	53	56	41	45	27	23	26	31	32				
		mb	979	967	933	917	873	848	795	759	693	679	589	543				
Königsberg 28	8	m	Boden	300	500	1000	2500	2900	5300									klar, 20-50 km Sicht.
		°C	18.0	16.7	18.1	14.0	3.5	4.0	-10.7									
		%	56	51	60	45	50	40	42									
		mb	1021	995	974	916	749	725	535									
München 506	8?	m	Boden	600	1100	1800	2000	2500	3200	3700								–
		°C	10.1	8.3	6.5	2.7	2.7	1.7	-4.2	-5.1								
		%	98	98	87	98	82	80	48	34								
		mb	969	955	902	823	808	762	693	654								
		m																
		°C																
		%																
			Nachtrag von gestern:															
Linköping 8		m	200	500	1000	1500	2000	3000	4000	5000								
		°C	12	12	11	9	6	1	-6	-14								
		%	75	55	45	35	25	25	35	35								
		mb	989	955	941	857	807	712	627	551								

Höhenwinde.

Ort	Seehöhe (m)	Zeit (MEZ.)	0	200	500	1000	1500	2000	2500	3000	3500	4000	4500	5000	6 T.
			7 T.	8 T.	9 T.	10 T.	11 T.	12 T.	13 T.	14 T.	15 T.	16 T.	17 T.	18 T.	19 T.
München 465	506	8	NE			E₂N		SE₂S		SW		W₂S		SW	SW
			3			4		4		4		7		11	10
			S₂E₂S	3200 SW₂S											
			9	12			1/2 bed., Sicht 2-4 km.								
Lindenbg. 106	106	8	SW₂W		W	WSW		WSW							
			4		9	4		5		1/4 bed. Sicht 10-20 km					
Köln 53	48	8	SE		SW₂W	SW		SW		2200 SW₂S					
			1		3	3		6		7		1/4 bedeckt.			
Königsbg. 220	28	4	E		SE₂E	ENE		NNW		N		NE₂E		ENE	NNE
			2		4	5		5		2		2		2	3
			N	3200 NNW				1/4 bed.							
			4	6				Sicht ?							

Ort	Seehöhe (m)	Zeit (MEZ.)	0	200	500	1000	1500	2000	2500	3000	3500	4000	4500	5000	6 T.
			7 T.	8 T.	9 T.	10 T.	11 T.	12 T.	13 T.	14 T.	15 T.	16 T.	17 T.	18 T.	19 T.
235 Friedrichsh.	400	7	NE₂E		NE	NNE E		3200 S		3200 NNW			SW	3200 NE₂S	NE bed.
			2		4	4		2		8			7	11	
372 Linköping	–	6			SE	E	NNE	S₂E		S₂E		S₂E		S	SW
					3	2	3	3		8		9		6	3
			SW₂S	S₂E	SSE										
			2	7	8										
246 Gothenburg	16	7	SSE			E₂S		SSE		SW		S			SSE
			1			10		8		5		6			10
			SSE		SSE	SE₂S									
			11		17	20									
1?? Karlskrona	–	6			SSE		SSE	S				SSW			SSW
					8		8	9				8			4

Höhenwinde über See.

Schiff	Besteck	Zeit (MEZ.)	0	200	500	1000	1500	2000	2500	3000	3500	4000	4500	5000	6 T.
			7 T.	8 T.	9 T.	10 T.	11 T.	12 T.	13 T.	14 T.	15 T.	16 T.	17 T.	18 T.	19 T.
St. Louis	40.8 N	17.5.32		300 N			200 NNW								
	53.4 W	11		13			12								

Schiff	Besteck	Zeit (MEZ.)	0	200	500	1000	1500	2000	2500	3000	3500	4000	4500	5000	6 T.
			7 T.	8 T.	9 T.	10 T.	11 T.	12 T.	13 T.	14 T.	15 T.	16 T.	17 T.	18 T.	19 T.
St. Louis	42.0 N	17.5.32		300 NNW			NNW								
	40.4 W	18		12			15								

Eisbericht Nr. 138 vom Mittwoch, 18. Mai 1932

Unter Ausschluß jeglicher Haftung herausgegeben von der Deutschen Seewarte Telef.: 8-11 30 Telegr.: „Seewarte Hamburg"

Spalte E bedeutet Eisverhältnisse wie folgt:

- • = Eisfrei
- 1 = Loser Eisbrei oder Neueis
- 2 = Festes Eis
- 3 = Treibeis
- 4 = Zusammengeschobener Eisbrei oder Packeisstreifen
- 5 = Offene Seerinne längs der Küste
- 6 = Starkes Festeis
- 7 = Starkes Treibeis
- 8 = Packeis
- 9 = Eispressung
- x = Nicht gemeldet

Spalte S bedeutet Schiffahrtsverhältnisse wie folgt:

- • = Schiffahrt unbehindert
- 1 = Schiffahrt für Dampfer unbehindert, für Segler erschwert
- 2 = Schiffahrt für schwache Dampfer erschwert, für Segler geschlossen
- 3 = Schiffahrt nur für starke Dampfer möglich
- 4 = Schiffahrt nur für Dampfer mit Eisverstärkung möglich
- 5 = Schiffahrt wird durch Eisbrecher aufrecht erhalten
- 6 = Aufgebrochene Fahrrinne im Eise vorhanden
- 7 = Schiffahrt vorläufig geschlossen
- 8 = Schiffahrt hat aufgehört
- 9 = Schiffahrtsverhältnisse unsichtigen Wetters wegen nicht zu erkennen
- x = Nicht gemeldet

Spalte T bedeutet **Lufttemperatur** in C°. Alle Angaben im Bericht beziehen sich auf Beobachtungen von etwa 0800ᵘ des Ausgabetages, soweit nicht anders vermerkt

Lettland, Funkmeldung

Beobachtungsstellen	E	S	T	Bemerkungen
Papensee	•	•		
Libau, Hafen	•	•	20	
Libau, Seegebiet	•	•		
Steinort	•	•		
Windau, Hafen	•	•	15	
Windau, Seegebiet	•	•		
Lyserort, NW-SW	•	•		
Lyserort, NW-NO	•	•		
Michaelsturm	•	•		
Domesnäs, NW	•	•		
Domesnäs, NO	•	•		
Domesnäs, SO	•	•		
Markgrafen	•	•		
Riga, Seegebiet	•	•		
Riga, Hafen	•	•	19	
Haynasch	•	•		

Estland, Funkmeldung

Zerel SO	•	•		
Zerel SW	•	•		
Filsand	•	•	12	
Ristna SW	•	•		
Ristna NW	•	•		
Ristna NO	•	•		
Tachkona NW	•	•		
Tachkona NO	•	•		
Odensholm SW	•	•		
Odensholm NW	•	•		
Odensholm NO	•	•		
Packerort NW	•	•	11	
Packerort NO	•	•		
Surup NW	•	•		
Surup NO	•	•		
Nargen NW	•	•		
Nargen NO	•	•		
Nargen SO	•	•		
Reval, Reede	•	•	14	
Kokskär NW	•	•		
Kokskär NO	•	•		
Eckholm NW	•	•		
Eckholm NO	•	•		
Stenskär SW	•	•		
Stenskär NW	•	•		
Stenskär NO	•	•		
Narva, Reede	•	•	15	
Pernau, Reede	•	•		
Kynö SO	•	•		
Kynö SW	•	•		
Kynö NW	•	•		
Paternoster SO	•	•		
Paternoster NO	•	•		
Raugi (Ins.Moon)	•	•		
Worms SW	•	•		
Worms NW	•	•		
Runö NO	•	•		
Runö SO	•	•		
Runö SW	•	•		
Runö NW	•	•		

Rußland, Funkmeldung

Beobachtungsstellen		E	S	T	Bemerkungen
Lissy Noss		•	•		
Kronstadt, Reede		•	•		
Tolbukin		•	•		
Schepel		•	•		
Sojkins-Berge		•	•		
Kurgalow		•	•		
Stirsudden-Seskär	Zwischen den Meridianen	•	•		
Seskär-Nerwa		•	•		
Nerwa-Sommers		•	•		
Sommers-Hochland		•	•		
Lavensarf-Gr. Tütters, zwisch. Parallelen		•	•		
Gr. Tütters Parall. u. Kl. Tütters Merid., zw.		•	•		
Hochland-Stenskär	Zwischen den Meridianen von	•	•		
Stenskär-Kalbådangrund		•	•		
Kalbådangrund-Kokskär		•	•		
Kl. Tütters und Stenskär		•	•		
Stenskär-Eckholm		•	•		
Eckholm-Kokskär		•	•		
Kokskär-Nargen		•	•		
Nargen-Packerort		•	•		
Packerort-Odensholm		•	•		
Odensholm-Tachkona		•	•		
Tachkona-Dagerort		•	•		
Dagerort, zwisch. Merid. u. Parallel von		•	•		

Polen, Funkmeldung vom:

Karwen N				
Rixhöft N				
Rixhöft O				
Hela N				
Hela O				
Hela S				
Hela W				
Hela, Hafen				
Oxhöft N				
Gdingen O				
Gdingen SO				
Gdingen, Hafen				

Eisbericht Nr. 138 vom Mittwoch 18. Mai 1932

Unter Ausschluß jeglicher Haftung herausgegeben von der Deutschen Seewarte Telef.: 36 11 82. Telegr.: „Seewarte Hamburg"

Spalte E bedeutet Eisverhältnisse wie folgt:

- . = Eisfrei
- 1 = Loser Eisbrei oder Neueis
- 2 = Festes Eis
- 3 = Treibeis
- 4 = Zusammengeschobener Eisbrei oder Packeisstreifen
- 5 = Offene Seerinne längs der Küste
- 6 = Starkes Festeis
- 7 = Starkes Treibeis
- 8 = Packeis
- 9 = Eispressung
- x = Nicht gemeldet

Spalte S bedeutet Schiffahrtsverhältnisse wie folgt:

- . = Schiffahrt unbehindert
- 1 = Schiffahrt für Dampfer unbehindert, für Segler erschwert
- 2 = Schiffahrt für schwache Dampfer erschwert, für Segler geschlossen
- 3 = Schiffahrt nur für starke Dampfer möglich
- 4 = Schiffahrt nur für Dampfer mit Eisverstärkung möglich
- 5 = Schiffahrt wird durch Eisbrecher aufrecht erhalten
- 6 = Aufgebrochene Fahrrinne im Eise vorhanden
- 7 = Schiffahrt vorläufig geschlossen
- 8 = Schiffahrt hat aufgehört
- 9 = Schiffahrtsverhältnisse unsichtigen Wetters wegen nicht zu erkennen
- x = Nicht gemeldet

Spalte T bedeutet Lufttemperatur in C°. Alle Angaben im Bericht beziehen sich auf Beobachtungen von etwa 0800 u des Ausgabetages, soweit nicht anders vermerkt

Finnland, Funkmeldung

Beobachtungsstellen	E	S	T	Bemerkungen
Björkösund	.	.		
Werkkomatala, Umgebung von	.	.		
Björkö, Seegebiet West von	.	.		
Wiberg-Trangsund, Fahrwasser	.	.		
Trangsund-Rödhäll, Fahrwasser	.	.		
Rödhäll, außerhalb	.	.		
Kotka, Hafen nebst Umgebung	.	.		
Rankö, außerhalb	.	.		
Luppi, außerhalb	.	.		
Boistö, bei	.	.		
Glosholm, bei	.	.		
Hochland, Seegebiet W von	.	.		
Helsingfors S Hafen nebst Umgebung	.	.	20	
Sweaborg, außerhalb	.	.		
Graskarsbådarna, außerhalb	.	.		
Porkala, bei	.	.		
Kalliådan, außerhalb	.	.		
Barösunds Fjärd	.	.		
Jussarö, Seegebiet außerhalb	.	.		
Hangö Hafen nebst Umgebung	.	.	17	
Russarö, Umgebung von	.	.		
Russarö, Seegebiet im äußerst. Sichtkreis von	.	.		
Hangö W-Fjärd	.	.		
Gullkrona Fjärd, S-Teil von	.	.		
Abo Hafen bis Stora Bocken	.	.		
Erstan Fjärd	.	.		
Lohm, Umgebung von	.	.		
Widskärsfjärd	.	.		
Utö, bei	.	.		
Utö, Seegebiet im äußersten Sichtkreis von	.	.		
Skiftet	.	.		
Degerby, bei	.	.		
Ledsund, bei	.	.		
Nyhamn, O. von	.	.		
Kolbaklintar, Seegebiet außerhalb	.	.		
Mariehamn, Schärenhof vor	.	.	14	
Eckerö, West von	.	.		
Storbrotten, Umgebung von	.	.		
Raumo, Schärenhof außerhalb	.	.		
Raumo, Seegebiet nahe außerhalb	.	.		
Relandersgrund, Umgebung von	.	.		
Räfsö und Mäntyluoto innere Hafengebiete	.	.		
Mäntyluoto Reede	.	.		
Kailo und Räfsö, außerhalb	.	.		
Räfsö, Seegebiet im äußersten Sichtkreis von	.	.		
Wasklot Hafen nebst Schärenhof	.	.	13	
Storhästen und Ensten, zwischen	.	.		
Rönnskär-Fahrwasser	.	.		
Norrskär-Fahrwasser	.	.		
Jakobstadt Hafengebiet	.	.		
Adö, Reede bei	.	.		
Mässkär, Seegebiet außerhalb	.	.		
Yxpila Hafengebiet	.	.		
Tankar, innerhalb	.	.		
Tankar, Seegebiet außerhalb	.	.		
Brahestads Reede	1	1		
Nabkiainen, nach außen gen	5	8		
Isokrassell, Seegebiet N von	5	8		
Uleaborgs, äußere Hafengebiete	.	.		
Uleaborgs Hafengebiete, Fahrstraße nach	4	4		
Marjaniemi, Seegebiet außerhalb	x	x		
Kemi Hafengebiete	2	8		
Kemi, Seegebiet außerhalb	2	3		

Schweden, Funkmeldung

Beobachtungsstellen	E	S	T	Bemerkungen
Karlsborg, Fahrwasser nach	2	4	7	
Rödkallen, Seegebiet vor	.	.		
Lulea durch Tjuvholmsund, Fahrwasser nach	4	6		
Gasören, Seegebiet vor	3	2	7	
Västra Kvarken	3	.		
Skag, Seegebiet vor	.	.		
Hernö, Seegebiet vor	.	.	16	
Svanö, Angermanälven oberhalb	.	.		
Svanö, Angermanälven unterhalb	.	.		
Bremö, Seegebiet vor	.	.		
Bremö bis Draghällan-Feuer, Fahrwasser	.	.		
Alnösundet	.	.		
Lilljungfrun, Seegebiet vor	.	.		
Äggegrund, Seegebiet rund um	.	.		
Gävle, Nordfahrwasser nach	.	.		
Oregrundsgrepen	.	.		
Grundkallen-Feuerschiff, Seegebiet um	.	.		
Söderarm, Seegebiet vor	.	.		
Sandhamn, Seegebiet vor	.	.		
Sandhamn nach Stockholm, Fahrwasser	.	.		
Landsort, Seegebiet vor	.	.		
Landsort bis Stockholm, Fahrwasser	.	.	18	
Hävringe bis Oxelösund, Fahrwasser	.	.		
Kalmarsund nördlich Kalmar	.	.		
Kalmarsund südlich Kalmar	.	.	11	
Kalmarsund, südliche Einfahrt zum	.	.		
Karlshamn, Seegebiet vor	.	.		
Öresund, südliche Einfahrt zum	.	.		
Flinträännen	.	.		
Hälsingborg, Seegebiet vor	.	.		
Öresund, nördliche Einfahrt zum	.	.		
Halmstad, Seegebiet vor	.	.		
Varberg, Seegebiet vor	.	.		
Vinga, Seegebiet vor	.	.		
Vinga bis Göteborg, Fahrwasser	.	.		
Smögen, Seegebiet vor	.	.		

Briefmeldung vom:

Der Eisbericht erscheint täglich mit Ausnahme von Sonn- und Feiertagen. Bezugspreis für das Winterhalbjahr beträgt RM. 20.— einschließlich einer Eisübersichtskarte, die als Anlage beigegeben wird, wenn die Entwicklung der Eisverhältnisse es fordert. Bestellort: „Hamburg, Deutsche Seewarte".

Jahrgang: 57 Nr.: 140

Täglicher Wetterbericht.

Herausgegeben von der Deutschen Seewarte.
Verlagsort Hamburg.

Donnerstag, den 12 Mai 1932

Versendung 6mal wöchentlich. Der Sonntagsbericht erscheint nachträglich.

Erläuterung: Die Beobachtungen sind sämtlich in der Form der 1929 in Kopenhagen beschlossenen Einheitsschlüssel wiedergegeben, die ausländischen jedoch zum Teil gekürzt. Kurze Erläuterungen zu den einzelnen Ziffern werden am 1. eines jeden Monats dem Täglichen Wetterbericht beigegeben. Eingehend finden sie sich in „Schlüssel und Anweisung für Obstelegramme", Aufl. I, 1930, zu beziehen von der Deutschen Seewarte, Hamburg. Luftdruck in Millibar, umgerechnet auf den Meeresspiegel, bei Bergen auf die nächste Tausenderhöhe (1000 mb = 750.1 mm, bezogen auf 0° C und Schwere in 45° Breite). Temperatur in Celsiusgraden. Windrichtung: 08 = E, 16 = S, 24 = W, 32 = N. Windstärke nach Beaufort-Teilung (0 = Stille, 12 = Orkan). Die Wolkenhöhe (h) bezeichnet bei Bergen, wenn Wolken unter Orthöhe vorhanden sind, den Abstand von der Oberfläche dieser Wolken.

Erläuterung des Schlüssels	Untere Wolken	Mittlere Wolken	Wetter	Sicht	Wolkenhöhe	Bedeckungsgrad (untere Wolken)	Windrichtung	Windstärke	Wetterverlauf	Bedeckungsgrad (alle Wolk.)	Luftdruck (mb)	Lufttemperatur (°C)	Relative Feuchte	Obere Wolken	Art der Druckänderung i. d. letzten 3 Stunden	und Betrag	Niederschlagmenge (mm)	Höchsttemperatur	Tiefsttemperatur	Seegang	Sicht nach See	Erdbodenzustand	Unterschied zw. Luft- u. Wassertemperatur	Dünung	Richtung der Dünung
	C_L	C_M	ww	V	h	N_L	DD	F	W	N	BBB	TT	U	C_H	a	bb	RR	MM	mm	S	V_s	E	t_d	K	d

Deutsche Binnenland-orte	Gestern 14h MEZ. $C_L C_M$	ww VhN_L	DDF WN	BBB TT	U C_H abb	Gestern 19h MEZ. $C_L C_M$	ww VhN_L	DDF WN	BBB TT	U C_H abb	R_2R_2 MM E	Heute 8h MEZ. $C_L C_M$	ww VhN_L	DDF WN	BBB TT	U C_H abb	R_1R_1 mm E
Wilhelmshaven 10420	8 0	02 765	302 15	10238 19	50 300	1 0	01 7X0	041 01	10229 17	90 300	00 XX 0	6 5	00 641	502 12	10216 16	7X 300	97 13 0
Bremen X	2 0	02 754	222 14	244 19	40 601	7 0	01 752	002 13	237 20	59 601	00 21 0	3 7	02 790	000 17	229 16	8X 000	00 13 0
Hamburg 10403	2 0	02 744	215 14	246 18	60 701	1 4	01 861	302 13	239 18	50 500	00 20 0	5 1	08 445	121 28	231 15	7X 701	00 12 0
Kiel X	5 X	02 645	223 15	242 15	80 303	1 0	01 752	241 02	XXX 17	70 301	00 18 0	6 1	03 648	222 28	230 15	7X 607	00 11 0
Flensburg X	6 X	03 638	223 28	242 13	1X 303	0 0	00 600	223 00	240 14	90 300	00 15 0	6 X	51 658	181 48	234 12	8X 601	01 09 1
Stettin 10404	8 3	02 854	243 75	283 23	50 900	7 3	01 762	241 13	232 20	60 601	33 23 0	0 0	00 790	181 30	252 14	90 900	00 07 0
Danzig 10405	8 7	02 744	084 04	219 24	50 806	8 7	02 735	244 95	223 15	9X 500	07 24 1	7 0	01 853	244 13	234 14	70 203	00 12 0
Königsberg i. Pr. 10429	2 0	01 961	142 02	224 24	45 903	3 8	01 862	122 03	245 20	64 703	00 56 0	6 7	05 633	244 26	234 13	9X 202	02 11 1
Aachen 10407	2 0	02 864	323 04	242 19	52 803	4 0	02 878	082 04	230 20	64 602	00 23 0	0 4	01 890	163 13	233 18	61 301	90 15 0
Nordhorn X	2 0	01 763	222 03	238 21	40 804	2 0	01 861	201 04	231 21	39 300	00 22 0	5 0	02 655	181 25	221 17	70 301	00 13 0
Hannover 10421	2 X	01 764	243 14	253 20	40 903	1 0	01 770	251 01	249 19	50 401	00 21 0	0 7	02 790	163 25	244 17	6X 300	00 10 0
Erfurt 10446	1 0	01 863	261 03	251 21	30 905	0 0	00 790	000 00	246 20	40 500	00 22 0	0 0	05 790	000 01	258 15	44 301	00 08 0
Magdeburg X	2 0	02 755	283 15	252 20	40 000	1 0	01 751	283 01	246 21	40 400	00 22 0	0 0	05 690	182 01	252 17	61 300	00 12 0
Berlin 10440	8 0	02 765	203 25	238 22	40 903	7 0	02 864	272 25	242 20	41 402	00 23 0	0 0	01 790	141 13	251 16	68 301	00 11 0
Dresden 10410	1 0	01 864	262 14	244 20	40 903	0 1	02 883	301 25	242 20	46 304	00 25 0	0 4	01 690	161 04	253 18	55 301	00 06 0
Grünberg i. Schl. X	6 4	02 856	262 27	257 19	6X 907	9 4	01 752	061 12	250 19	50 300	91 21 1	2 0	01 790	322 01	256 18	61 300	00 13 0
Breslau 10511	5 3	02 654	262 15	232 20	73 900	5 6	01 762	301 03	226 19	61 602	00 21 0	5 3	01 690	241 02	263 16	70 300	00 09 0
Essen 10437	1 0	02 854	162 14	244 20	40 803	1 1	01 873	000 04	255 20	56 502	00 24 0	0 3	01 890	142 24	235 17	60 001	00 15 0
Mirow X	3 0	05 757	242 27	246 19	60 300	3 0	01 473	221 12	246 19	60 300	00 23 0	0 0	02 790	121 00	252 15	80 300	00 07 0
Hof X	1 0	01 263	041 03	242 19	60 205	1 3	01 863	041 04	206 16	70 900	00 20 0	0 2	05 690	101 02	262 13	81 300	00 04 8
Gleiwitz X	1 7	02 663	282 25	226 21	68 203	2 3	02 662	282 25	226 18	83 301	00 22 0	3 2	05 664	281 27	243 17	8X 200	00 12 0
Frankfurt am Main	1 0	01 863	161 03	253 21	40 807	1 0	05 761	321 04	244 20	54 601	00 20 0	0 1	01 790	041 03	251 15	86 300	00 09 0
Karlsruhe 10413	1 0	01 962	063 03	240 22	41 807	1 0	01 971	043 02	231 21	51 301	00 23 0	0 0	05 690	000 15	252 14	87 303	00 08 0
Friedrichshafen 10444	1 0	01 862	223 03	237 18	61 809	1 0	01 561	321 02	224 21	71 401	00 23 0	0 1	01 790	000 14	260 13	82 303	00 09 0
Fürth X	1 0	01 863	201 03	253 20	60 906	0 0	01 890	221 02	242 19	69 300	00 24 0	0 0	05 570	000 24	264 13	88 000	30 05 0
München 10414	1 6	02 854	063 15	249 17	60 905	0 0	01 890	062 03	244 17	61 402	00 19 0	0 0	05 590	080 04	259 15	92 102	00 07 0
Feldberg i. T. 801 m X	1 0	01 744	163 01	9111 15	60 802	1 0	01 841	141 04	9107 14	54 801	00 16 0	0 0	01 790	142 03	9107 14	48 300	00 10 0
Kahler Asten 830 m X	1 0	02 835	223 15	9113 16	X0 302	4 0	02 835	163 25	9117 14	60 302	00 15 0	0 7	01 790	203 03	9103 14	60 300	00 11 0
Wasserkuppe 926 m	1 2	02 853	000 24	9117 14	61 903	4 1	02 854	200 25	9111 16	61 801	00 16 0	0 0	03 290	141 24	9113 13	76 301	00 08 0
Brocken 1153 m	8 0	02 634	264 14	9103 10	70 300	7 0	01 634	041 14	9103 11	60 300	00 13 0	0 0	24 758	204 11	9100 10	84 301	00 07 0
Fichtelberg 1213 m	9 0	02 724	281 14	9097 14	60 801	7 1	01 732	302 13	9100 11	50 301	00 14 0	8 1	01 723	202 04	9103 11	91 301	00 08 0
Schneekoppe 1610 m	X X	48 009	203 39	8087 08	9X 302	X X	48 009	324 39	8080 07	9X 300	00 13 0	5 0	01 704	301 03	8083 06	91 302	00 06 0
Feldberg, Schw. 1497 m	2 0	02 844	122 15	9096 13	61 801	1 0	01 853	321 14	9102 12	71 301	00 13 0	0 3	02 880	161 15	9707 11	70 301	00 08 0
Zugspitze 2962 m	0 0	02 614	243 15	7145 03	71 103	0 0	02 115	243 15	7147 04	51 201	00 05 9	0 0	05 863	281 15	7146 50	87 401	00 52 9

Deutsche Küstenorte und Feuerschiffe	Gestern 14h MEZ. $C_L C_M$	ww VhN_L	DDF WN	BBB TT	U C_H abb	Gestern 19h MEZ. $C_L C_M$	ww VhN_L	DDF WN	BBB TT	U C_H abb	R_2R_2 S V_s Eo / t_d K d†	Heute 8h MEZ. $C_L C_M$	ww VhN_L	DDF WN	BBB TT	U C_H abb	R_1R_1 S V_s Eo / t_d K d†
Borkumriff X †	X 2	02 79X	201 25	XXX↓ 18	70 301	5 6	02 774	000 25	XXX↓ 13	80 802	00 20 0	5 0	03 758	121 28	XXX↓ 12	80 801	00 20 0
Borkum X o	1 7	02 763	202 14	10247 18	68 101	5 7	02 744	281 26	10239 14	6X 501	00 07 0	4 2	03 745	000 28	10221 15	8X 202	97 07 0
Außenjade X †	9 0	01 651	282 01	XXX↓ 14	80 XXX	1 0	01 753	101 13	XXX↓ 12	80 300	00 21 7	5 8 X	03 657	221 27	XXX↓ 13	8X 301	00 10 0
Cuxhaven 10463 o	2 0	01 753	262 13	252 14	X0 302	0 0	00 790	302 00	250 17	X0 801	XX 40 7	4 X	03 648	182 28	229 16	XX 803	XX 16 0
Elbe I X †	2 0	01 793	241 04	XXX↓ 10	81 302	0 0	00 790	000 00	XXX↓ 16	70 804	00 10 0	2 2	03 744	221 28	XXX↓ 13	7X 300	00 20 0
Helgoland 10415 o	5 0	45 335	242 35	251 12	91 307	0 7	01 644	201 04	239 14	89 801	XX 16 0	0 7	03 678	182 28	221 14	9X 802	XX 16 0
Amrumbank 10462 †	5 7	01 763	202 14	XXX↓ 11	8X 308	3 0	01 672	201 12	XXX↓ 13	80 300	00 31 5	4 X	03 678	201 28	XXX↓ 11	9X 803	00 30 0
List X o	5 0	03 648	203 28	227 11	9X 305	0 9	05 550	203 14	234 11	91 201	00 1X 0	6 0	51 768	000 28	210 13	8X 803	9 97 0X 1
Bülk X o	4 X	14 738	555 28	235 15	XX 103	1 0	01 741	264 11	237 17	X0 301	0X XX X	6 2	14 741	564 27	226 15	XX 602	00 27 0
Marienleuchte X o	5 X	02 647	223 17	XXX 19	0X 303	0 0	00 690	262 00	XXX 15	00 305	00 16 0	5 X	02 647	141 27	XXX 12	0X 801	00 16 0
Fehmarnbelt X †	5 X	02 666	222 26	233 13	7X 303	0 0	00 600	242 00	244 13	8X 303	XX 30 0	5 X	03 658	182 28	231 12	9X 804	XX 20 0
Warnemünde X o	2 0	05 743	263 03	238 15	80 304	1 0	01 751	321 01	239 15	80 300	00 07 0	5 0	05 755	162 25	233 16	7X 301	00 07 0
Arkona 10418 o	0 0	05 590	556 13	226 17	71 300							0 0	05 690	183 03	231 14	81 300	00 13 0
Adlergrund X †	5 X	88 448	263 38	212 13	8X 300	1 4	02 752	262 03	226 10	80 403	W.-Temp. 7°	5 4	47 244	183 35	233 13	80 300	W.-Temp. 8°
Rügenwaldermünde	5 X	45 258	223 38	224 12	8X 304	0 8	05 662	202 35	229 13	83 601	00 15 0	0 0	08 490	182 00	234 11	90 300	00 14 0
Memel 10467 o												4 6	08 753	222 15	302 10	80 300	30 27 0

Deutsche Küstenorte und Feuerschiffe	Gestern 17h MEZ. $C_L C_M$	ww VhN_L	DDF WN	BBB TT	U C_H abb	Heute 2h MEZ. $C_L C_M$	ww VhN_L	DDF WN	BBB TT	U C_H abb		Heute 11h MEZ. $C_L C_M$	ww VhN_L	DDF WN	BBB TT	U C_H abb	
Borkumriff †	0 2	02 79X	201 15	XXX↓ 16	70 903	4 0	03 778	142 28	XXX↓ 12	80 300		5 0	03 778	121 28	XXX↓ 15	70 801	
Borkum o	7 7	02 754	262 15	10238 16	72 705	3 X	03 748	123 28	10224 14	5X 606		8 2	02 644	142 26	10215 18	6X 703	
Außenjade †	9 0	01 651	121 01	XXX↓ 14	70 303				XXX↓			4 X	02 655	221 25	XXX↓ 14	8X 804	
Wilhelmshaven o	1 0	01 642	041 03	229 18	90 802	X X	03 748	123 28	224 14	8X 802		5 X	03 648	202 18	230 20	6X 403	
Cuxhaven o						X X	03 7X8	142 28	243 13	XX 805	XX X7 0	4 0	05 556	221 16	230 18	X0 301	XX 05 0
Elbe I †	0 0	00 790	221 00	XXX↓ 14	80 801				XXX↓			0 4	02 774	241 16	XXX↓ 12	92 801	
Helgoland o	0 0	01 664	202 14	249 14	82 305	X 4	03 6X8	144 28	231 13	9X 804		6 7	03 748	000 28	216 16	8X 803	
Amrumbank †	1 0	01 671	182 01	XXX↓ 14	90 303				XXX↓			7 X	02 675	141 15	XXX↓ 14	9X 801	
List o	5 0	02 644	203 25	224 11	92 902	1 0	01 854	201 14	229 12	90 803		5 0	03 768	181 28	210 15	7X 100	
Bülk o	4 0	04 734	575 14	235 16	XX 600							5 X	04 648	163 28	221 17	XX 802	
Marienleuchte o	1 0	01 652	262 12	XXX 16	00 803							0 2	03 690	081 28	XXX 21	0X 805	
Fehmarnbelt †	1 X	01 672	122 18	237 13	7X 802												
Arkona o	0 0	05 690	556 10	227 14	70 301							0 3	05 690	184 16	226 18	7X 803	
Adlergrund †	[illegible]											1 4	01 [illegible]	[illegible]	[illegible]	[illegible]	[illegible]

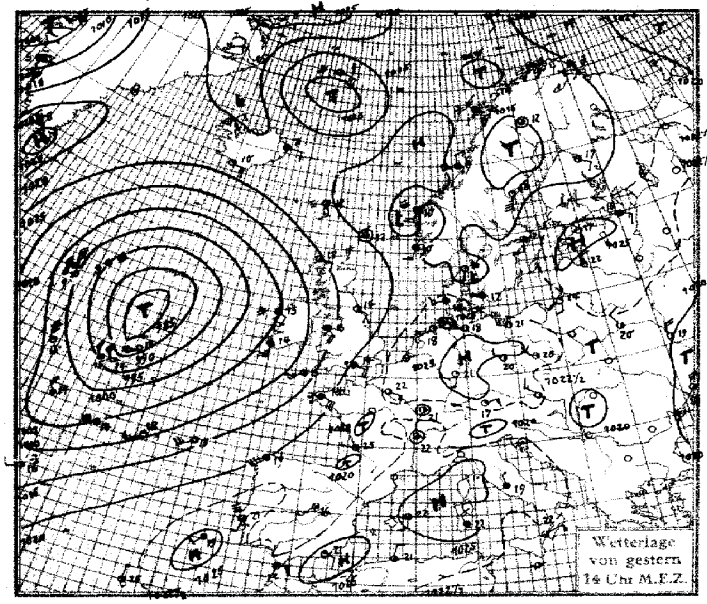
Wetterlage
von gestern
14 Uhr M.E.Z.

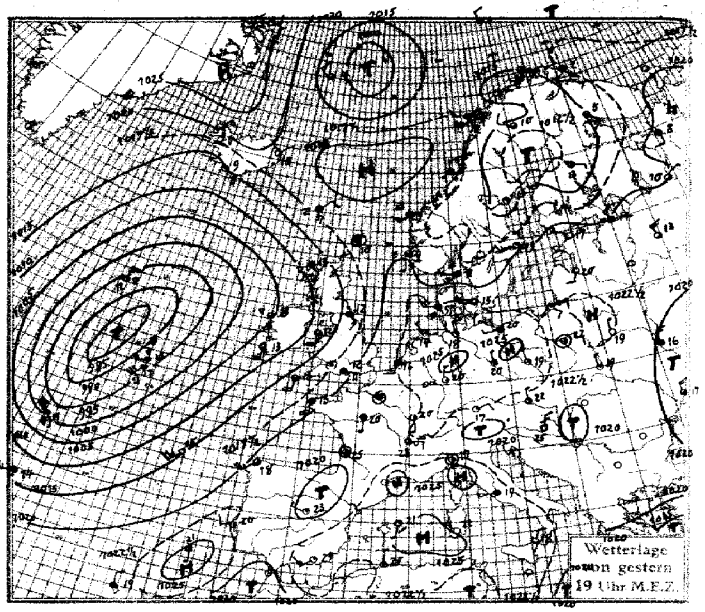
Wetterlage
von gestern
19 Uhr M.E.Z.

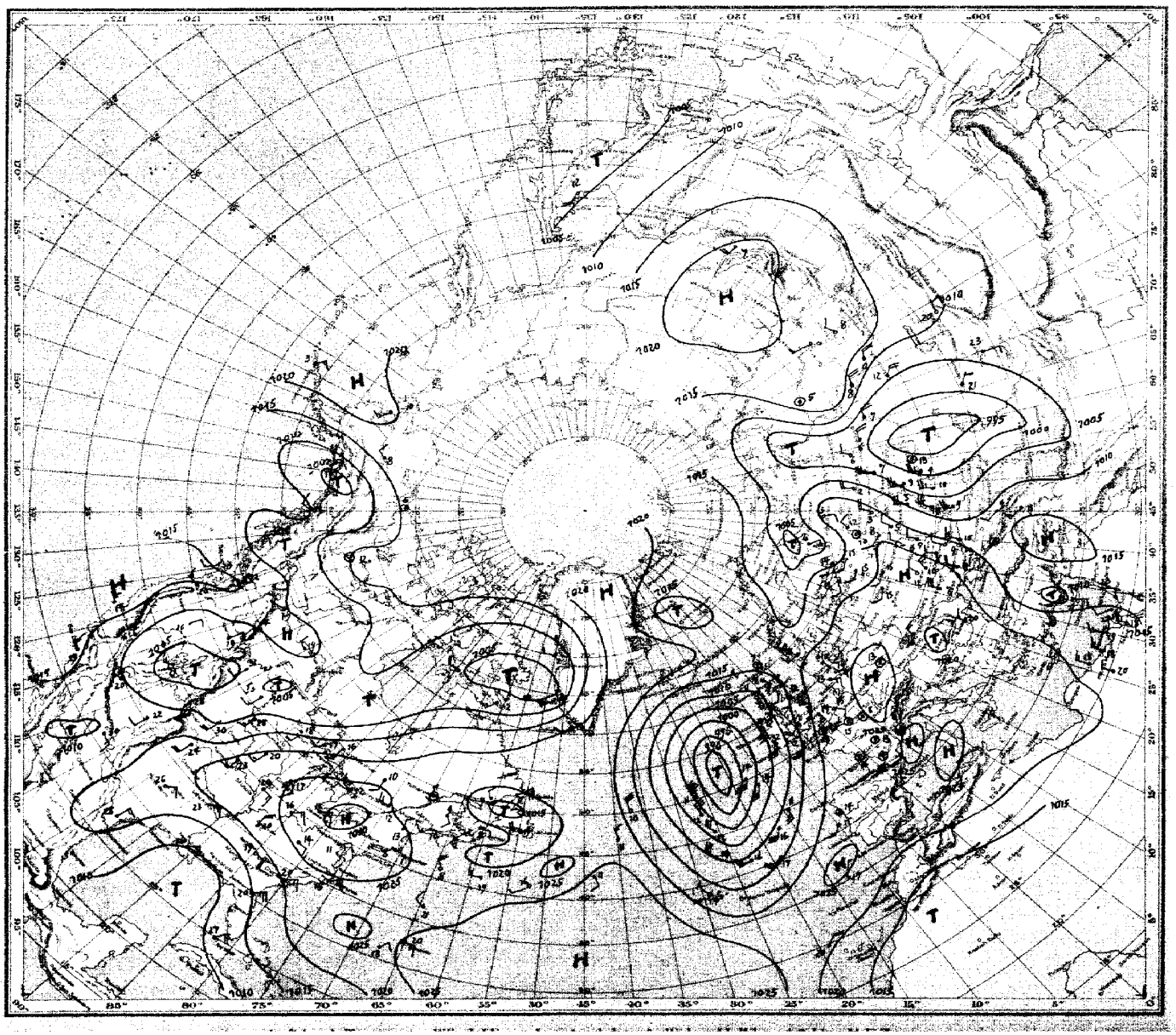

SEEWARTE

Donnerstag, 19. Mai 1932

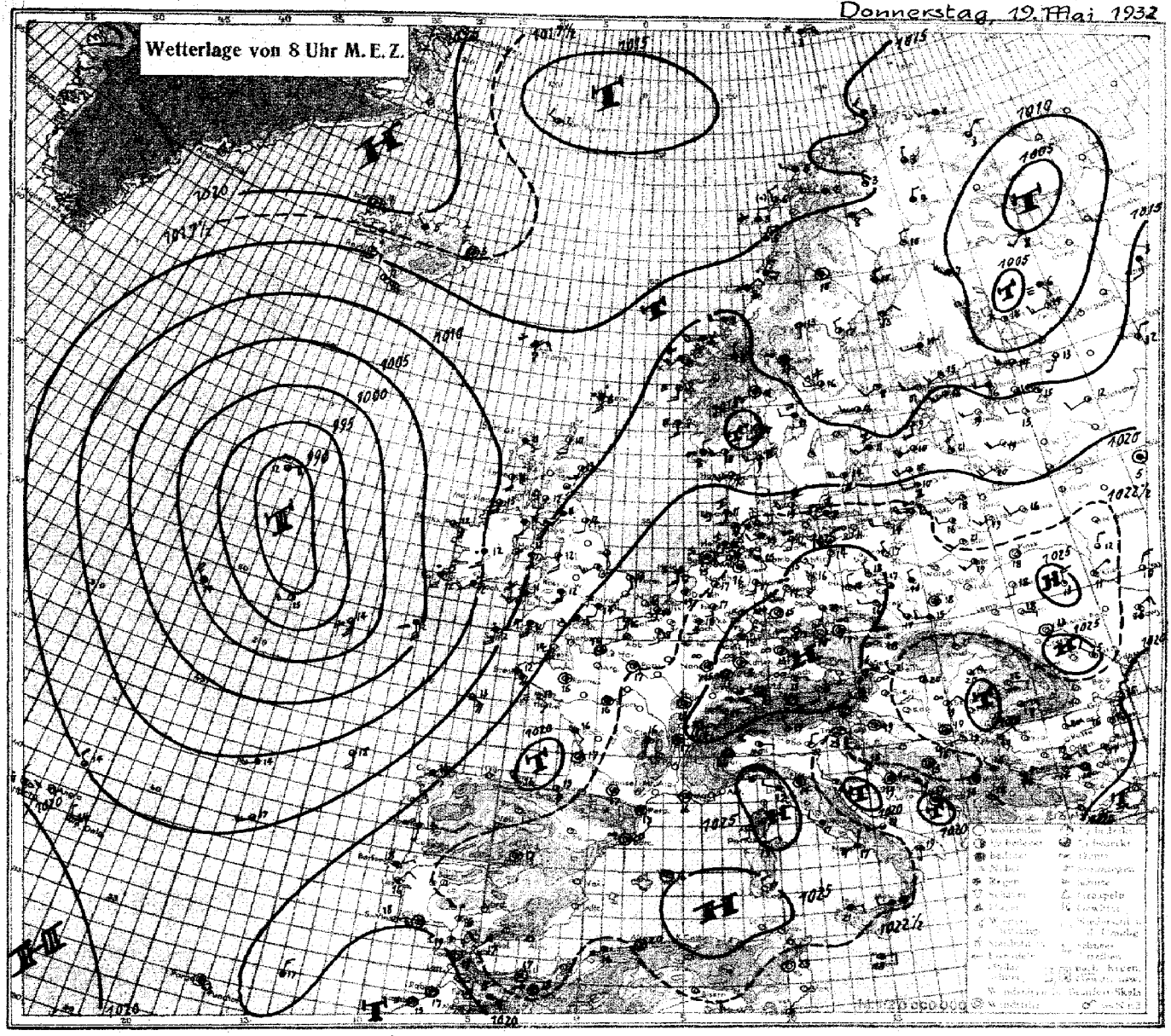

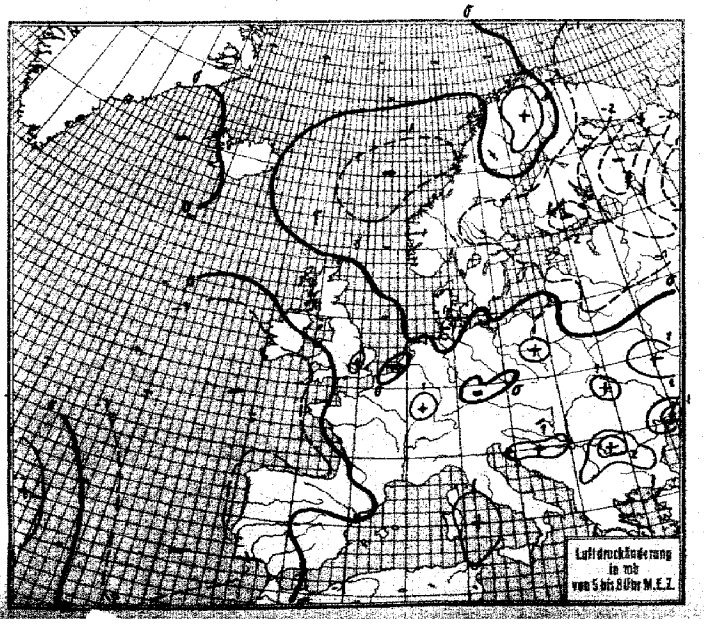

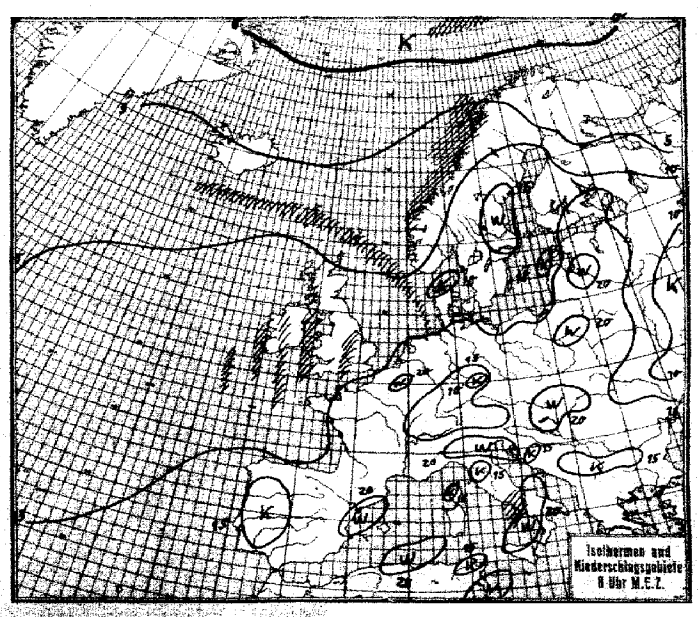

Donnerstag, den 19. Mai 1932

Erläuterung des Landschlüssels

Untere Wolken C_L · Mittlere Wolken C_M · Wetter ww · Sicht V · Wolkenhöhe h · Bedeckungsgrad (untere Wolken) N_L · Windrichtung DD · Windstärke F · Wetterverlauf W · Bedeckungsgrad (alle Wolken) N · Luftdruck (mb) BBB · Lufttemperatur (°C) TT · Relative Feuchte U · Obere Wolken C_H · Art der Druckänderung i. d. letzten 3 Stunden und Betrag a bb · Niederschlagsmenge (mm) RR · Höchsttemperatur MM · Tiefsttemperatur mm · Seegang S · Sicht nach See V_s · Erdbodenzustand E

Auslandorte (Küstenorte o)	Gestern 14h MEZ.					Gestern 19h MEZ.						Heute 8h MEZ.					
	$C_L C_M$	ww Vh N_L	DDF WN	BBB TT	U C_H a bb	$C_L C_M$	ww Vh N_L	DDF WN	BBB TT	U C_H a bb	R_2R_2 MM mm S V_s E	$C_L C_M$	ww Vh N_L	DDF WN	BBB TT	U C_H a bb	R_1R_1 MM mm S V_s E
Thorshavn /0181	50	49 406	143 16	10193 12	60 801	50	48 107	042 39	10184 07	90 803	00 11 0	60	50 518	063 38	10146 07	90 703	94 371
Reykjavik /0170	10	01 955	281 05	160 13	63 300	50	02 866	103 16	148 16	42 803	-	xx	0199x	082 02	152 09	62 300	00 xx 0
Isafjord /0177	00	00 xx0	042 x0	199 09	x0 310	00	00 xx0	043 00	210 09	x0 308	-	x3	02 xxx	000 74	200 07	xx 803	-
Acureyrie /0174	5x	03 xx8	322 x8	200 07	xx 308	5x	02 xx4	323 14	206 06	xx 300	-	5x	03 xx8	281 18	191 05	xx 300	-
Seydisfjord /0176	x2	03 xx8	082 x8	174 11	xx 303	x2	01 xx4	041 14	190 10	xx 300	-	5x	02 xx5	000 25	170 05	xx 800	-
Westmanno /0178	1x	01 xx2	083 02	168 10	xx 300	1x	01 xx2	105 02	159 09	xx 808	-	xx	01 xxx	087 04	142 07	x2 900	-
Aberdeen /0116	5x	04 628	143 18	189 09	9x 905	5x	04 418	123 28	162 08	9x 810	00 14 1	8x	02 755	183 65	196 13	83 201	01 17 1
Malin Head /0105						79	02 744	145 55	074 14	94 604	02 27 1	80	02 746	154 26	100 13	90 203	93 270
Tynemouth /0124	30	02 645	122 35	179 14	70 807	60	62 648	143 58	155 12	80 805	91 26 1	20	01 654	162 04	162 12	80 300	93 16 1
Croydon /0151	07	02 890	143 16	208 18	xx 804	52	22 865	153 57	202 15	7x 901	97 19 1	5x	51 748	182 48	205 14	8x 305	97 84 0
Lerwick /0118	50	02 847	000 17	200 12	80 300	57	02 744	000 15	187 10	90 703	00 xx 0	62	62 635	143 58	137 08	90 604	01 xx 1
Valentia /0104	5x	03 728	155 78	060 14	9x 302	5x	02 847	155 27	068 13	3x 302	01 38 1	6x	61 738	155 58	058 12	9x 806	04 371
Guernsey /0160	6x	64 748	154 58	198 15	7x 401	6x	52 758	184 58	196 16	8x 303	01 37 1	71	02 754	153 15	202 14	80 300	00 370
Stornoway /0161	47	02 864	102 15	141 17	58 608	6x	64 648	123 52	137 12	9x 809	01 36 x	52	03 735	121 58	103 11	90 301	xx xx x
Holyhead /0176	62	62 637	144 58	131 13	90 705	50	02 836	174 56	137 12	91 205	07 27 1	5x	51 638	144 48	149 12	9x 401	93 171
Yarmouth /01307	70	01 663	134 14	219 13	82 805	6x	22 658	122 18	209 13	8x 303	97 26 0	47	02 653	141 15	206 13	80 201	93 16 0
Blacksod P. /0104	8x	53 908	122 48	048 15	7x 802	80	14 825	145 75	051 13	80 201	01 48 0	50	02 807	104 77	058 12	80 702	93 38 0
Scilly o	5x	02 757	195 57	140 13	9x xxx	50	02 767	184 17	151 13	90 202	07 37 1	6x	63 658	165 58	139 12	9x 808	92 361
Myggbukta /0008	00	00 990	121 00	259 00	80 305	00	00 990	122 00	255 01	80 801	00 x9 4						
Jan Mayen /0001	52	51 724	095 77	111 04	9x 401	52	02 844	272 27	117 04	87 205	95 37 1	52	02 843	252 24	146 02	90 303	00 28 1
Longyearbyen o	5x	02 935	162 15	188 00	4x 805	5x	02 945	083 25	185 52	4x 400	xx xx x	05	01 970	081 11	190 54	40 802	00 xx 6
Bäreninsel /0003	52	02 865	132 16	195 00	6x 909	5x	03 358	302 28	172 00	9x 603	00 19 3	5x	71 958	063 68	176 53	8x 300	97 175
Vardö /0004	5x	03 948	122 18	197 03	8x 802	5x	03 948	122 28	175 02	8x 810	00 13 3	5x	03 948	213 28	124 02	8x 805	00 193
Ingöy /0005	02	02 980	093 26	179 05	77 806	02	02 980	074 26	153 04	77 806	00 39 6	52	02 965	283 26	149 03	7x 300	00 396
Andenes /0009	6x	63 758	233 58	166 06	9x 902	6x	61 858	235 58	162 06	9x 701	02 18 1	5x	03 748	261 48	154 05	9x 902	93 18 1
Röst /0010						52	03 825	263 78	184 06	9x 300	04 18 1	52	52 625	342 48	161 05	9x 704	97 17 1
Nordöyan /0014	82	04 505	302 28	194 09	9x 305	xx	67 509	302 59	186 07	9x 802	01 15 1	xx	67 509	042 59	140 08	9x 804	01 14 1
Ona X o	07	02 890	261 27	196 10	9x 300	57	05 7x3	000 28	190 11	90 902	00 07 0	52	53 50x	224 48	158 08	9x 801	03 16 1
Krakenes /0021	57	04 704	174 28	194 10	9x 200	57	04 704	203 28	188 09	8x 701	00 27 1	5x	57 408	204 38	156 08	9x 602	97 24 1
Utsira /0028	5x	08 448	183 38	196 10	9x 300	xx	48 009	161 39	192 09	9x 802	00 20 1	xx	46 1x9	153 39	172 07	9x 804	92 21 1
Lista /0030	xx	44 309	242 39	204 10	9x 803	xx	67 309	243 39	196 09	9x 803	97 13 0	xx	05 8x9	321 48	181 08	9x 803	97 171
Ferder /0036	24	01 861	020 02	200 17	60 810	24	01 863	222 04	177 14	70 604	00 18 0	xx	05 5x9	162 2x	148 10	9x 804	00 250
Svandalsflona	90	10 716	122 56	9090 08	80 905	07	63 618	083 68	9076 07	70 704	01 xx 3	xx	52 008	242 48	9048 04	9x 910	95 04 3
Haparanda /0050	21	02 9x4	142 25	10168 11	72 713	04	01 890	142 14	10122 11	72 813	96 16 1	10	01 9x2	322 03	10127 10	62 404	00 060
Jönköping /0053	30	01 96x	162 13	203 15	60 807	87	02 864	161 74	184 18	70 803	02 19 1						
Wisby /0054	03	01 9x0	000 02	224 15	50 904	00	00 9x0	142 00	215 19	40 304	00 19 0	50	03 8x8	203 18	170 11	80 300	00 280
Stensele /0056	00	01 990	234 14	132 21	25 809	70	01 972	251 13	140 15	55 302	00 22 0	50	03 868	000 18	136 10	70 300	00 060
Härnösand /0057	00	01 960	167 02	164 18	58 810	09	01 970	202 13	139 15	60 808	00 19 0	05	01 970	302 14	131 17	69 905	00 090
Stockholm /0059	08	01 790	162 12	216 21	40 907	04	01 890	203 11	197 19	40 603	00 22 0	19	02 873	243 14	139 16	60 807	00 120
Gällivare /0061	5x	02 947	000 27	144 12	6x 805	5x	61 757	262 47	133 10	7x 607	97 15 6	10	01 961	043 11	137 08	51 300	97 256
Kopenhagen /0181	32	03 655	243 18	218 17	90 302	47	02 754	243 27	226 15	90 303	00 37 0	47	02 654	223 15	222 14	90 801	00 360
Skagen /0182	40	01 761	161 02	196 16	91 605	50	42 318	242 58	187 11	90 601	93 33 1	50	02 657	223 57	179 09	90 601	03 36 1
Hanstholm X o	50	45 238	201 38	202 10	80 300	xx	46 239	202 39	198 09	8x 801	00 12 1	50	02 734	202 35	184 09	81 803	00 261
Helsingfors o	00	00 890	204 00	224 19	50 907	03	01 990	223 01	200 17	50 808	00 21 0	10	01 998	203 01	129 15	60 811	00 10 0
Sortavala X	07	03 878	122 28	220 07	80 807	50	02 766	082 26	181 06	80 807	91 67 1	04	01 990	263 03	077 18	30 814	00 03 0
Wasa /0483	00	00 990	245 00	199 17	50 807	00	00 990	245 00	157 15	50 807	00 17 0	50	02 883	048 13	131 13	60 803	00 080
Enare X	02	03 7x0	320 78	162 06	60 807							40	01 8x5	321 05	125 08	80 308	00 509
Dorpat /0476	10	01 761	221 12	246 21	51 804	00	00 790	202 00	208 19	60 807	00 22 0	00	00 790	223 00	159 19	60 807	00 090
Filsand /0477	00	00 890	201 00	248 14	70 802	00	00 790	000 00	216 12	80 803	00 15 0	48	02 654	164 15	152 09	8x 805	00 090
Riga /0470	10	01 752	302 12	238 22	40 805	00	00 790	182 00	221 20	40 300	00 22 0	10	01 743	303 03	179 21	xx 808	00 110
Meinova /0472	00	01 790	262 02	233 20	41 806	00	00 700	182 00	212 17	60 806	00 20 0	00	00 700	224 00	171 19	60 806	00 080
Kowno /0466	00	00 790	081 00	244 21	40 805	00	00 990	000 00	212 19	40 801	00 22 0	20	01 673	202 03	206 18	60 804	00 110
Warschau /0552						46	05 663	000 04	215 22	40 803	00 26 1	07	02 730	133 17	232 22	32 8x1	42 424
Krakau /0556						52	03 675	000 28	221 19	70 300	06 24 0	62	62 545	242 58	244 15	90 300	04 14 1
Lemberg /0558						00	01 690	321 03	218 19	63 300	00 21 0						
Pinsk /0562						00	00 700	321 00	227 13	20 502	00 22 0	00	00 790	000 00	234 18	50 300	00 100
Rochefort /0201						04	02 890	243 04	213 18	60 102	00 25 0	x3	02 864	121 26	22x 16	80 203	00 140
Socoa	06	02 790	203 06	199 27	46 200	07	02 890	062 26	197 23	5x 601	00 27 0	84	02 790	123 25	129 19	60 705	00 160
Le Bourget /0215	10	02 853	103 15	226 22	59 806							08	02 690	000 14	225 17	82 102	00 140
Lyon /0210	10	02 851	000 04	231 22	44 705	14	02 851	082 04	226 23	52 x40	00 25 0						
Brest /0211	67	22 744	126 58	167 14	9x 305	5x	03 748	164 28	189 13	9x 303	02 14 0	5x	03 748	125 28	182 12	9x 300	97 11 1
Perpignan X												00	02 890	000 26	235 17	46 203	00 12 0
Le Talut X	5x	03 758	122 28	212 15	9x 105	03	02 766	142 26	214 15	9x 301	00 15 0	xx	48 109	122 39	214 13	9x 600	00 121
Tours						07	03 790	161 28	215 20	6x 400	00 23 0	03	02 790	000 26	217 16	70 201	97 14 0
Le Havre	59	02 874	062 27	215 20	5x 906							59	02 775	000 27	219 16	8x 201	97 140
Marseille	x0	02 851	184 14	228 22	52 801	00	01 890	223 04	235 21	42 800	00 22 0	00	02 890	000 25	238 16	76 401	00 090
Helder X o												4x	03 658	163 28	211 17	7x 201	00 060
Vlissingen X o						03	03 790	183 18	221 16	7x 601	00 07 0	54	25 651	162 16	208 15	8x 901	97 06 0
De Bilt /0293						18	02 753	141 14	229 19	60 602	00 22 0	03	02 690	1x2 15	219 19	71 801	00 13 0
Zürich X	10	01 991	121 03	221 22	33 807	20	01 991	081 03	234 21	35 300	00 25 0	00	05 590	120 14	255 13	89 103	00 10 1
Bern /0282	20	01 871	140 02	222 20	45 802	80	01 971	020 01	231 22	35 501	00 23 0	04	05 990	160 02	254 14	75 402	00 11 0
Säntis	10	01 903	202 03	xxx 07	62 301	29	01 900	202 03	xxx 06	93 301	00 07 3	04	02 990	223 14	xxx 05	56 300	00 01 9
Wien X	xx	xx xxx	263 04	227 2x	43 609	42	02 874	301 15	204 22	50 300	00 16 0	04	02 664	261 14	246 18	70 301	00 15 0
Klagenfurt /0502	03	02 884	042 26	207 23	52 807	12	03 884	162 28	203 20	60 301	xx xx x	00	00 990	000 00	249 15	80 301	00 12 0
Innsbruck /0507						03	01 990	081 22	197 20	60 300	00 23 0	00	00 990	000 00	264 12	80 401	00 10 1
Budapest /0541	30	01 862	593 13	206 26	34 903							xx	xx xxx	x40 16	215 20	67 303	00 16 0
Fünfkirchen /0547						03	02 783	322 15	209 25	43 804	00 27 0	03	02 782	323 14	221 22	54 302	00 18 0
Debrecen /0545												55	02 864	043 55	208 20	51 303	97 15 0
Prag /0520	54	01 664	063 14	234 22	45 807	55	01 663	022 14	228 21	46 301	00 23 0	00	08 490	000 35	258 17	66 901	00 11 0
Olmütz /0522	50	01 764	242 14	245 23	50 906	51	02 754	221 15	216 20	60 401	00 23 0	07	05 690	241 24	238 18	78 303	00 15 0

Donnerstag, den *19. Mai* 19*32*

Auslandorte	Gestern 14h MEZ. ww VhN_L	DDFWN	BBB TT	Gestern 19h MEZ. ww VhN_L	DDFWN	BBB TT	Heute 8h MEZ. ww VhN_L	DDFWN	BBB TT
Madrid	00 790	201 09	1021X 16	01 790	261 03	10198 23	02 790	000 05	10235 17
Almeria	01 891	102 02	256 21	01 991	203 11	246 29			
Mahon	01 861	162 04	255 22	01 990	181 01	247 21	01 890	000 03	247 16
La Coruña	08 445	207 27	193 19	01 655	205 16	199 18	03 648	121 28	186 16
S. Fernando	01 7X0	164 11	223 25	01 8X0	105 14	207 23	02 790	083 14	201 19
Teneriffa	00 961	042 01	219 24	01 961	202 01	197 25	01 961	242 01	197 19
Kap Juby	02 454	325 14	189 17	01 650	335 14	147 17	03 658	323 28	150 16
Rio de Oro	00 790	327 00	192 21	02 765	221 15	163 21	03 658	324 28	161 19
Oporto				03 690	202 28	219 17	08 444	161 16	202 14
Lissabon	04 431	181 37	240 21	02 654	242 15	224 20	02 690	042 16	211 16
Praia (Kap Verde)									
S. Vicente (Kap Verde)									
Fargo	02 644	320 24	211 20	03 648	322 28	212 19	02 690	XXX 25	192 18
P. Delgada (Azoren)	02 865	224 15	167 18	03 858	224 18	158 17	01 863	301 53	176 14
Horta (Azoren)	22 655	222 65	1X1 16	62 554	213 58	144 14	81 755	301 15	201 14
~~Padua~~ Mailand				00 790	201 10	221 26			
Genua				06 564	000 14	242 17	02 523	082 25	251 15
Florenz				02 654	000 15	223 22	03 X28	000 28	247 14
Rom	03 568	301 28	237 19	03 674	221 28	246 19	08 578	282 28	237 17
Terranova	02 8XX	103 25	250 24	01 890	102 03	247 21	01 890	061 03	250 17

Auslandorte	Gestern 14h MEZ. ww VhN_L	DDFWN	BBB TT	Gestern 19h MEZ. ww VhN_L	DDFWN	BBB TT	Heute 8h MEZ. ww VhN_L	DDFWN	BBB TT
Messina	02 862	062 04	10230 22	00 820	222 00	10231 18	02 794	242 27	10226 18
Tarent	02 664	203 15	— —	02 753	202 04	217 20	05 574	161 15	222 19
Malta							02 890	082 16	215 18
Belgrad							01 873	221 03	211 19
Üsküb							01 683	121 13	215 18
Split							05 782	000 27	[illegible] 17
Bukarest							01 729	402 01	217 20
Sofia							51 766	261 26	221 14
Archangelsk				03 758	162 28	192 08			
Maratschkin S.									
Leningrad	03 880	103 58	242 15	02 892	284 1[illegible]	207 14	01 890	343 19	149 14
Ust Zylma				02 846	000 77	203 02			
Moskau	02 X85	637 25	217 08	00 890	023 10	194 10	02 X90	262 26	187 08
Astrachan	52 668	222 58	030 15	02 765	243 15	008 18			
Kijew	02 873	324 15	203 19	02 790	323 17	198 16	01 790	044 13	235 11
Odessa	02 7X4	355 16	190 18	02 7X5	323 16	191 17			
Swerdlowsk	63 648	124 58	073 10	08 5X6	082 53	067 11	64 552	063 58	030 06
Rabat				01 890	000 02	16X 20	01 890	000 03	172 17
Algier	01 863	022 16	238 21	01 862	321 02	234 20	02 754	000 24	227 20
Tunis	02 890	363 15	234 22						

Beobachtungen von Nordamerika und Grönland 2h MEZ.

Wetter ww — Windrichtung DD — Windstärke F — Luftdruck (mb) BB — Lufttemperatur (°C) TT

Ort	ww DDF	BB TT	Ort	ww DDF	BB TT	Ort	ww DDF	BB TT	Ort	ww DDF	BB TT	Ort	ww DDF	BB TT	Ort	ww DDF	BB TT
Tatoosh I.	02 164	1014 10	Dodge City	00 164	1017 24	Key West	02 044	1012 27	Dutch Harbor	02 283	1023 03	Winnipeg	02 223	1028 26	Nottingham I.	70 244	1006 52
Roseburg	02 242	15 18	Corpus Christi	00 323	17 28	Charleston	02 043	20 20	Tanana	01 202	17 0[illegible]	White River	00 163	18 10	Resolution I.	02 303	08 52
San Francisco	02 243	18 14	Duluth	00 162	14 18	Hatteras	02 044	24 16	Cordova	01 283	06 10	Doucet	01 162	24 10	Bermuda	02 033	XX 20
San Diego	01 243	15 19	St. Joseph	00 163	21 23	Washington	00 042	27 11	Juneau	00 202	10 16	Father Point	00 000	23 11	Julianehaab	01 202	24 04
Flagstaff	00 204	10 20	Little Rock	02 043	19 23	Scranton	00 283	25 12	Akiavik	01 000	15 06	Chatom	00 122	26 09	Godthaab	00 205	06 04
Helena	02 322	08 19	New Orleans	02 044	10 26	Nantucket	00 082	26 08	Ft. Simpson	00 000	15 12	Halifax	02 243	22 12	Gronnavs	02 342	08 02
Salt Lake C.	01 204	04 29	Chicago	00 123	25 17	Portland	00 322	25 13	Prince Rupert	02 000	08 11	Sydney	02 082	21 02	Angmagsalik		
Denver	01 124	09 28	Cleveland	00 043	29 12	Eastport	00 203	24 10	Edmonton	02 202	10 17	Cap Race	00 244	18 04	[illegible]		
El Paso	01 083	12 30	Nashville	01 324	21 20	Honolulu	01 083	20 23	Medicine Hat	00 122	10 14	Harrington	00 282	15 02	[illegible]		
Bismarck	01 163	07 30	Jacksonville	02 045	15 20	Nome	02 123	21 60	The Pas	00 283	08 19	Belle Isle	00 264	12 02	Montreal		

18. Mai 1932 Schiffsmeldungen. *19. Mai 1932.*

Erläuterung des Schiffsschlüssels.	Wochentag P	Erdoktant Q	Breite (Süd unterstr.) LLL	Länge (Ost unterstr.) lll	Zeit (MEZ) ZZ	Windrichtung DD	Windstärke F	Wetter ww	Luftdruck (mb) BB	Sicht V	Lufttemperatur (°C) TT	Kennzahl 3	Untere Wolken C_L	Mittlere Wolken C_M	Obere Wolken C_H	Bedeckungsgrad (alle Wolken) N	Unterschied d. Luft- u. Wassertemperatur t_d	Dünung K	Richtung der Dünung d	Wetterverlauf W	Bedeckungsgrad (untere Wolken) N_L	Kurs des Schiffes d_s	Geschwindigkeit des Schiffes f	Art der Druckänderung a	Druckänderung in den letzten 3 Stunden und Betrag bb

Schiffsname	P Q LLL	lll ZZ	DDF ww	BB V TT	3 C_L C_M C_H N	t_d K d W N_L	d_s f a bb
Stuttgart	40 448	400 13	324 02	198 13	3 8004	69914	55223
Hamburg	40 412	551 19	252 43	215 15	3 6××6	30036	553[illegible]
Stuttgart	40 439	41719	321 01	238 14	3 1013	69930	55303
Dresden ✓	40 482	27719	289 25	996 11	3 5××8	68778	15765
Monte Sarmiento	40 363	12419	161 01	257 21	3 7013	21603	
Sierra Cordoba	40 397	093 19	201 05	236 17	3 0176	54710	85300
St. Louis	40 423	680 19	321 03	257 88	3 5××8	41728	66330
Bremen	40 413	602 19	24444	20 215	3 40×7	51629	69601
St. Louis	40 423	666 13	28405	216 09	3 ×××9	27728	[illegible]20
Hamburg	40 415	525 13	28146	211 14	3 ×××9	60039	67307
Monte Sarmiento	40 393	11913	18202	258 19	3 1775	31022	
	40 308	14501	03401	218 65	3 1××3	441×3	
	40 362	15607	21402	249 64	3 ××16	54×6	
	40 312	17907	14303	207 19	3		
	40 438	21807	21501	049 15	3 4093	48612	26407
✓	40 455	11607	18403	128 14	3 3029	44459	55420
	40 448	13012	20502	156 15	3 0096	34610	53310
✓	40 535	298 13	01820	956 09	3 62×8	59×24	248×3
✓	43 710	444 13	25110	189 02	3 8××8	11728	82803
✓	43 592	03913	12343	203 10	3 ×××9	60039	17302
✓	40 516	32513	30803	048 09	3 5007	25827	56315
	40 432	48513	20101	216 08	3 5002	12532	15305
✓	40 519	32213	31803	038 10	3 01×8	44120	56322
✓	40 584	07413	08301	159 13	3 3425	20013	26307
	40 387	21613	24401	108 19	3 1025	37712	25XXX
	40 367	29013	22501	148 60	3 1××3	976×3	
✓	40 508	34419	31603	118 09	3 5008	75827	56314
✓	40 501	34719	31703	098 10	3 6××8	64127	56313
✓	43 713	45619	00002	162 02	3 1705	10021	21806
✓	40 482	21819	22602	948 19	3 7555	04614	28403
	40 440	14319	20502	157 15	3 0376	34624	55300
✓	40 540	27119	01514	926 11	3 52×8	59×34	26606
	40 342	20019	24501	148 19	3 1002	27612	25×05
✓	40 484	21019	20620	936 17	3 3××5	715×5	
	43 450	05919	18201	249 18	3 0602	30032	25400
✓	40 491	21019	22414	958 15	3 ×3×5	335×5	
	40 365	10819	22503	188 19	3 5××8	44624	65300
✓	40 476	25213	26414	937 15	3 8278	24745	28603
	40 438	19013	21501	099 18	3 4094	28612	26410
	40 433	23713	04201	238 24	3 ×3×6	400×6	

Schiffsname	P Q LLL	lll ZZ	DDF ww	BB V TT	3 C_L C_M C_H N	t_d K d W N_L	d_s f a bb
Columbus ✓	50 498	07601	163 02	136 12	3 3××6	41526	66814
Bremen	50 411	64001	284 01	126 08	3 4206	30025	69303
Hamburg	50 411	57701	243 02	217 19	3 9××5	70015	67303
Dresden ✓	50 482	25501	277 21	986 11	3 5××8	68778	25303
Monte Sarmiento	50 347	12901	021 01	248 19	3 7074	52603	
Sierra Cordoba	50 444	09001	60001	237 16	3 0033	52600	85305
Stuttgart	50 432	43401	14201	258 11	3 4051	24901	55311
Monte Sarmiento	50 337	13307	31401	217 17	3 4003	61803	
Dresden ✓	50 492	23507	28503	977 14	3 3208	28778	25800
Columbus ✓	50 497	40607	14505	046 12	3 3××8	42528	66823
Schlesw.-Holstein	52 552	14507	10200	226 15	3 0000	00000	13300
✓	50 453	07204	18503	194 13	3 4××9	22527	86301
✓	50 487	19001	16602	967 13	3 6404	44514	28110
	50 436	14501	16503	116 16	3 42×8	28628	26106
✓	50 456	33601	30702	197 58	3		
	50 425	17107	22503	127 14	3 03×8	466 13	54450
✓	50 492	15007	14561	966 12	3 8214	41625	28900
Hamburg	50 410	60007	26201	216 14	3 5××6	80026	
Stuttgart	50 422	45207	12301	238 15	3 1013	40003	55810
✓	50 451	45201	16101	147 10	3 5002	32112	25307
✓	50 499	36801	30603	169 10	3 6××7	45127	56318
✓	50 488	38707	26303	189 11	3 53×7	65123	56104
✓	50 582	03007	13362	137 09	3 5××8	60048	26302
	50 401	09800	20301	216 15	3 3795	75602	55302
	50 283	19301	04401	270 20	3 5××4	51114	54300
	50 437	12507	15402	128 18	3 5005	28625	26311
✓	50 495	18307	20402	909 15	3 9××4	75018	
✓	50 470	06507	78502	177 13	3 4317	72626	16503
✓	50 492	14307	14558	965 14	3 6××5	1505X	
✓	50 547	21407	06402	890 12	3 5796	44243	26605
	50 401	16507	22502	147 17	3 5727	37917	25×04
	50 402	25507	28401	148 14	3		
	50 423	09401	83355	176 15	3 5××8	45648	45300
	50 435	15701	18603	147 15	3 0376	35622	54820
✓	50 452	25401	95401	076 14	3 6248	57774	14300
	53 430	08001	16249	257 17	3 13×7	20025	24300
	50 396	18301	22500	157 17	3 0091	37711	25×04
	50 403	23601	22501	127 16	3 4705	67628	65407
✓	50 471	39600	32302	219 11	3 5006	72826	56312
✓	50 559	00100	14402	177 10	3 67×7	20054	15404

Witterungsübersicht.

Donnerstag, den 19. Mai 1932.

Obwohl das atlantische Minimum fast stationär blieb, ist doch schon eine erste Welle maritimer Warmluft über Nordwestdeutschland hinweggegangen. In allen Schichten macht sich eine Erwärmung und Feuchtigkeitszunahme bemerkbar. Trotz des hohen Wasserdampfgehaltes der bis in größerer Höhen hinaufreichenden Westströmung, – die einem ziemlichen starken Temperaturgradienten in den unteren 3000m hat, sind nur geringfügige Niederschläge gefallen; und der südliche Teil der gestern vor den britischen Inseln liegenden Front ist in Auflösung begriffen. – Im östlichen Deutschland ist dagegen noch die Kaltluft auf der Rückseite der nunmehr aufgefüllten Ostfurche wirksam geworden, wie der Königsberger Aufstieg zeigt. Die süddeutschen Aufstiege ergeben weitere Schrumpfung der schwach bewegten Luftmassen im Hochdruckzentrum. Dieses wurde durch den Druckfall, der vom Atlantiktief ausging, nur wenig geschwächt, doch wird sein Schwerpunkt jetzt mehr nach Süden gedrückt teils durch neuen Druckfall über den britischen Inseln teils durch das weit nach Süden ausholende Fallgebiet der finnischen Zyklone, die sich noch weiter vertieft. Die Mutterzyklone dieser Neubildung stirbt über dem südlichen Nordmeer ab.

Mitteleuropa bleibt in der warmen westlichen Strömung, bis die angewärmte Kaltluft, welche nachts die Azoren überschritten hat, ankommt.

Hermann.

Höhenluft-Beobachtungen.

Ort Seehöhe (m)	Zeit (MEZ.)	Einheit	Höhen-Temperaturen und -Feuchtigkeiten															Bemerkungen
Hamburg 18	7 37	m	Boden	230	490	2480	2630	3350	3640	4620	4950	5530						Rauchsicht bis 200m mit 3km Sicht. Anfend starker ∞, bei 2300m, in Astr. übergehend 2300-3700m 9/10 Astr. nördend bis 2800m. Osten frei. Darüber 2/10 Astr. - Böhe nirgd am Horizont bis ca. 4200m Astr. - Streifen bei 5000m. 2/10 Str. od. Stra. im SW. bis W. bei 4800m. Bö. ü. 3800-2200m. Sicht in 400m 10 km.
		°C	162	144	17.2	-2.3	-2.0	-5.8	-5.8	-13.5	-14.2	-18.3						
		%	73	65	55	85	95	98	97	90	78	77						
		mb	1021	995	965	760	745	676	651	573	549	509						
München 506	8	m	Boden	1000	1200	2300	2700	3200	4100	4600	5100							∞, 2-4 km Sicht.
		°C	14.8	10.0	9.8	2.7	2.1	-1.0	-7.2	-10.8	-13.7							
		%	82	90	62	32	39	31	41	38	50							
		mb	968	917	892	776	745	692	625	579	543							
Königsberg 23	8	m	Boden	900	2400	2200	4200	4300	5100									bed., 4-10 km Sicht.
		°C	12.4	12.2	5.4	6.2	-7.9	-7.5	-13.0									
		%	86	60	73	70	73	70	68									
		mb	1020	921	802	787	670	605	541									
Darmstadt 173	8	m	Boden	700	1900	2200	4300	4400	5500									½ bed., 10-20 km Sicht.
		°C	14.3	16.0	7.7	7.6	-6.6	-6.8	-13.4									
		%	92	60	50	34	90	88	87									
		mb	1004	944	815	788	606	597	520									
Friedrichshf. 400	7	m	Boden	500	900	2000	2200	2600	2600	2700	3000	3300	3800	4300	5300	6400		3/4 bed, 4-10 km Sicht.
		°C	10.9	10.5	15.1	6.5	5.0	3.0	1.9	1.9	0.9	-1.1	-4.9	-11.6	-13.5	-22.7		
		%	93	97	40	70	66	72	55	30	35	39	35	48	53	58		
		mb	979	963	917	807	787	760	747	737	713	688	647	568	529	460		
		m																
		°C						Nachtrag von gestern:										
		%																
Kjeller –	8	m	200	500	1000	1500	2000	2500	3000	4000								–
		°C	15	15	15	12	8	5	1	-5								
		%	75	75	65	75	85	85	75	65								
		mb	985	952	908	855	806	760	712	628								

Höhenwinde.

Ort	Seehöhe (m)	Zeit (MEZ.)	0 7 T.	200 8 T.	500 9 T.	1000 10 T.	1500 11 T.	2000 12 T.	2500 13 T.	3000 14 T.	3500 15 T.	4000 16 T.	4500 17 T.	5000 18 T.	6 T. 19 T.
Friedrichsh. 376	400	7	NNE		E.SE		WSW	W.S		W			4200 NNW		5200 NNW
			1		2		1	3		6			6		7
			6400 NW												
			8			3/4 bed., Sicht 4-10 km.									
München 445	506	6			700 S	SE		NW		NNW		W.N		NW	NNW
			C		2	2		4		6		6		5	9
			N.NW	NNW	N.W	NW.N	NW	NW	NW						
			11	10	11	15	17	15	13		∞, Sicht 10-20 km.				
Stuttgart 671	436	7	SW.S		700 SW.S	SW.W		W		NNW		W.N		NNW	NNW
			2		4	5		5		6		3		8	4
Helsingfors 275	12	7	SW.W	W	W.N	W	NW.W	NW		NW		W	NNW		
			6	6	14	7	8	6		8		11	11		
Budapest 115	146	6		300 NW		1200 SE					3600 N			4800 NNW	
			C	2		3	C				4			5	
				1800 W	3200 SW	4000 SSW	4200 SW								
				3	7	5	7								
Chartres 135	153	6	S				S	SSW		SSW					
			12				8	9		7					
Cranwell 141	72	7					SW	S.W.S	SW.S						
							9	9	13						
Essen 307	122	6	SSE		SW.S	SW.S		WSW							
			4		7	6		7			3/4 bed., 20-50 km				
Olmütz 49	263	7	N		N.E	NE.N									
			1		3	6									

Ort	Seehöhe (m)	Zeit (MEZ.)	0 7 T.	200 8 T.	500 9 T.	1000 10 T.	1500 11 T.	2000 12 T.	2500 13 T.	3000 14 T.	3500 15 T.	4000 16 T.	4500 17 T.	5000 18 T.	6 T. 19 T.
Berlin 065	56	7			SW.S			WNW		W		W			
			C		5			7		8		11		1/4 bed.	
Lindenbg. 376	106	7	S		W.N	W.N		W.N		W		W.S			
			2		2	4		7		7		7		1/4 bed.	
Stettin 661	2	8	SSW		W.S			WNW				W		W.N	W
			1		6			7				11		14	10
			NW.N	NNW	NNW										
			15	18	17			klar, Sicht 10-20 km.							
Ljungbyh. 391	43	6		W.SW	W	W	W			W					
				8	13	13	13			14					
Sortavala 621	18	7	W.N	W	W	NNW	NW	NNW.W		NW					
			6	5	8	23	20	16		21					
Argentan 044	178	6			SW		SSW	SW.S		SW					
					4		7	17		10					
Tours 707	97	6	S				SW	S.W		SSW		W.SW			
			6				10	12		9		10			
Lympne 467	107	7				SW.S	SW.S	SW							
						10	19	19							
Fürth 236	302	7	E		800 S	SSW		SW	2600 NNW						
			1		6	4		2	2			∞, Sicht 4-10.			
Prag 545	284	6			NE	NNW	NW	W							
			C		1	3	3	2							

Eisbericht Nr. 139 vom Donnerstag, 19. Mai 1932

Unter Ausschluß jeglicher Haftung herausgegeben von der Deutschen Seewarte Telef.: 361132. Telegr.: „Seewarte Hamburg"

Spalte E bedeutet Eisverhältnisse wie folgt:

. = Eisfrei
1 = Loser Eisbrei oder Neueis
2 = Festes Eis
3 = Treibeis
4 = Zusammengeschobener Eisbrei oder Packeisstreifen
5 = Offene Seerinne längs der Küste
6 = Starkes Festeis
7 = Starkes Treibeis
8 = Packeis
9 = Eispressung
x = Nicht gemeldet

Spalte S bedeutet Schiffahrtsverhältnisse wie folgt:

. = Schiffahrt unbehindert
1 = Schiffahrt für Dampfer unbehindert, für Segler erschwert
2 = Schiffahrt für schwache Dampfer erschwert, für Segler geschlossen
3 = Schiffahrt nur für starke Dampfer möglich
4 = Schiffahrt nur für Dampfer mit Eisverstärkung möglich
5 = Schiffahrt wird durch Eisbrecher aufrecht erhalten
6 = Aufgebrochene Fahrrinne im Eise vorhanden
7 = Schiffahrt vorläufig geschlossen
8 = Schiffahrt hat aufgehört
9 = Schiffahrtsverhältnisse unsichtigen Wetters wegen nicht zu erkennen
x = Nicht gemeldet

Spalte T bedeutet **Lufttemperatur** in C°. Alle Angaben im Bericht beziehen sich auf Beobachtungen von etwa 0800 u des Ausgabetages, soweit nicht anders vermerkt

Finnland, Funkmeldung

Beobachtungsstellen	E	S	T	Bemerkungen
Björkösund	.	.		
Werkkomatala, Umgebung von	.	.		
Björkö, Seegebiet West von	.	.		
Wiborg-Trangsund, Fahrwasser	.	.		
Trangsund-Rödhäll, Fahrwasser	.	.		
Rödhäll, außerhalb	.	.		
Kotka, Hafen nebst Umgebung	.	.		
Rankö, außerhalb	.	.		
Luppi, außerhalb	.	.		
Boistö, bei	.	.		
Glosholm, bei	.	.		
Hochland, Seegebiet W von	.	.		
Helsingfors S Hafen nebst Umgebung	.	.	15	
Sweaborg, außerhalb	.	.		
Graskarsbådarna, außerhalb	.	.		
Porkala, bei	.	.		
Kallbådan, außerhalb	.	.		
Barösunds Fjärd	.	.		
Jussarö, Seegebiet außerhalb	.	.		
Hangö Hafen nebst Umgebung	.	.	11	
Russarö, Umgebung von	.	.		
Russarö, Seegebiet im äußerst. Sichtkreis von	.	.		
Hangö W-Fjärd	.	.		
Gullkrona Fjärd, S-Teil von	.	.		
Abo Hafen bis Stora Bocken	.	.		
Ersten Fjärd	.	.		
Lohm, Umgebung von	.	.		
Widskärsfjärd	.	.		
Utö, bei	.	.		
Utö, Seegebiet im äußersten Sichtkreis von	.	.		
Skifiet	.	.		
Degerby, bei	.	.		
Ledsund, bei	.	.		
Nyhamn, O. von	.	.		
Kobbaklintar, Seegebiet außerhalb	.	.		
Mariehamn, Schärenhof vor	.	.	11	
Eckerö, West von	.	.		
Storbrotten, Umgebung von	.	.		
Raumo, Schärenhof außerhalb	.	.		
Raumo, Seegebiet nahe außerhalb	.	.		
Relandersgrund, Umgebung von	.	.		
Räfsö und Mäntyluoto innere Hafengebiete	.	.		
Mäntyluoto Reede	.	.		
Kallo und Räfsö, außerhalb	.	.		
Räfsö, Seegebiet im äußersten Sichtkreis von	.	.		
Waskiot Hafen nebst Schärenhof	.	.	13	
Storhästen und Ensten, zwischen	.	.		
Rönnskär-Fahrwasser	.	.		
Norrskär-Fahrwasser	.	.		
Jakobstadt Hafengebiet	.	.		
Adö, Reede bei	.	.		
Mässkär, Seegebiet außerhalb	.	.		
Yxpila Hafengebiet	.	.		
Tankar, innerhalb	.	.		
Tankar, Seegebiet außerhalb	.	.		
Brahestads Reede	1	1		
Nahkiainen, nach außen gen	3	9		
Isokraasell, Seegebiet N von	3	9		
Uleaborgs, äußere Hafengebiete	.	.		
Uleaborgs Hafengebiete, Fahrstraße nach	3	x		
Marjaniemi, Seegebiet außerhalb	3	x		
Kemi Hafengebiete	1	2		
Kemi, Seegebiet außerhalb	2	8		

Schweden, Funkmeldung

Beobachtungsstellen	E	S	T	Bemerkungen
Karlsborg, Fahrwasser nach	4	4	10	
Rödkallen, Seegebiet vor	3	2		
Lulea durch Tjuvholmsund, Fahrwasser nach	2	2		
Gasören, Seegebiet vor	3	2	10	
Västra Kvarken	3	.		
Skag, Seegebiet vor	.	.		
Hernö, Seegebiet vor	.	.	17	
Svanö, Angermanälven oberhalb	.	.		
Svanö, Angermanälven unterhalb	.	.		
Bremö, Seegebiet vor	.	.		
Bremö bis Draghällan-Feuer, Fahrwasser	.	.		
Alnösundet	.	.		
Lilljungfrun, Seegebiet vor	.	.		
Eggegrund, Seegebiet rund um	.	.		
Gävle, Nordfahrwasser nach	.	.		
Oregrundsgrepen	.	.		
Grundkallen-Feuerschiff, Seegebiet um	.	.		
Söderarm, Seegebiet vor	.	.		
Sandhamn, Seegebiet vor	.	.		
Sandhamn nach Stockholm, Fahrwasser	.	.	16	
Landsort, Seegebiet vor	.	.		
Landsort bis Stockholm, Fahrwasser	.	.		
Hävringe bis Oxelösund, Fahrwasser	.	.		
Kalmarsund nördlich Kalmar	.	.		
Kalmarsund südlich Kalmar	.	.	14	
Kalmarsund, südliche Einfahrt zum	.	.		
Karlshamn, Seegebiet vor	.	.		
Oresund, südliche Einfahrt zum	.	.		
Flinträännen	.	.		
Hälsingborg, Seegebiet vor	.	.		
Oresund, nördliche Einfahrt zum	.	.		
Halmstad, Seegebiet vor	.	.		
Varberg, Seegebiet vor	.	.		
Vinga, Seegebiet vor	.	.		
Vinga bis Göteborg, Fahrwasser	.	.		
Smögen, Seegebiet vor	.	.		
Briefmeldung vom: 17. V.				
Malören, Seegebiet außerhalb	3	4		
Malören bis Punkko	3	4		
Punkko bis Svartsten	4	4		Seerinne
Skomakarfjärd, im	2	4		
Salmis, Fahrw. nach	2	4		
Röuta, —·— —·—	2	4		
Batskärsnäs, Seegebiet	3	4		
Kalix, nach	2	4		
Germandöhällan bis Tjurholmsund	4	6		
Röonskär, Seegebiet	3	1		
Rönnskär bis Piteå	1	1		
Furuögrund Hafen, im	.	.		
Brännfors Hafen, im	.	.		
Bureå, nach	.	.		
Skelleftehamn, nach	.	.		
Ursviken, nach	.	.		
Bjuröklubb, Seegebiet	3	x		
Gärdfjärd Ankerplatz, nach	2	2		
Ratan u Sikeå, nach	3	x		
Ratan - u. Sikeå - Hafen	.	.		
Stora Fäderägg, See außerhalb	3	1		
Borgudden, Seegebiet N um	3	.		
Holmögadd, Seegebiet O-NO	3	1		
Bredskär u. südwärts	.	.		

Der Eisbericht erscheint täglich mit Ausnahme von Sonn- und Feiertagen. Bezugspreis für das Winterhalbjahr beträgt RM. 20.— einschließlich einer Eisübersichtskarte, die als Anlage beigegeben wird, wenn die Entwicklung der Eisverhältnisse es fordert. Bestellort: „Hamburg, Deutsche Seewarte".

Eisbericht Nr. 139 vom Donnerstag, 14. Mai 1942

Unter Ausschluß jeglicher Haftung herausgegeben von der Deutschen Seewarte Telef.: 3011 33. Telegr.: „Seewarte Hamburg"

Spalte E bedeutet Eisverhältnisse wie folgt:

- . = Eisfrei
- 1 = Loser Eisbrei oder Neueis
- 2 = Festes Eis
- 3 = Treibeis
- 4 = Zusammengeschobener Eisbrei oder Packeisstreifen
- 5 = Offene Seerinne längs der Küste
- 6 = Starkes Festeis
- 7 = Starkes Treibeis
- 8 = Packeis
- 9 = Eispressung
- x = Nicht gemeldet

Spalte S bedeutet Schiffahrtsverhältnisse wie folgt:

- . = Schiffahrt unbehindert
- 1 = Schiffahrt für Dampfer unbehindert, für Segler erschwert
- 2 = Schiffahrt für schwache Dampfer erschwert, für Segler geschlossen
- 3 = Schiffahrt nur für starke Dampfer möglich
- 4 = Schiffahrt nur für Dampfer mit Eisverstärkung möglich
- 5 = Schiffahrt wird durch Eisbrecher aufrecht erhalten
- 6 = Aufgebrochene Fahrrinne im Eise vorhanden
- 7 = Schiffahrt vorläufig geschlossen
- 8 = Schiffahrt hat aufgehört
- 9 = Schiffahrtsverhältnisse unsichtigen Wetters wegen nicht zu erkennen
- x = Nicht gemeldet

Spalte T bedeutet Lufttemperatur in C°. Alle Angaben im Bericht beziehen sich auf Beobachtungen von etwa 0800 u des Ausgabetages, soweit nicht anders vermerkt

Lettland, Funkmeldung

Beobachtungsstellen	E	S	T	Bemerkungen
Papensee	.	.		
Libau, Hafen	.	.	10	
Libau, Seegebiet	.	.		
Steinort	.	.		
Windau, Hafen	.	.	10	
Windau, Seegebiet	.	.		
Lyserort, NW-SW	.	.		
Lyserort, NW-NO	.	.		
Michaelsturm	.	.		
Domesnäs, NW	.	.		
Domesnäs, NO	.	.		
Domesnäs, SO	.	.		
Markgrafen	.	.		
Riga, Seegebiet	.	.		
Riga, Hafen	.	.	21	
Haynasch	.	.		

Estland, Funkmeldung

	E	S	T	Bemerkungen
Zerel SO	.	.		
Zerel SW	.	.		
Filsand	.	.	9	
Ristna SW	.	.		
Ristna NW	.	.		
Ristna NO	.	.		
Tachkona NW	.	.		
Tachkona NO	.	.		
Odensholm SW	.	.		
Odensholm NW	.	.		
Odensholm NO	.	.		
Packerort NW	.	.	13	
Packerort NO	.	.		
Surup NW	.	.		
Surup NO	.	.		
Nargen NW	.	.		
Nargen NO	.	.		
Nargen SO	.	.		
Reval, Reede	.	.	18	
Kokskär NW	.	.		
Kokskär NO	.	.		
Eckholm NW	.	.		
Eckholm NO	.	.		
Stenskär SW	.	.		
Stenskär NW	.	.		
Stenskär NO	.	.		
Narva, Reede	.	.	16	
Pernau, Reede	.	.		
Kynö SO	.	.		
Kynö SW	.	.		
Kynö NW	.	.		
Paternoster SO	.	.		
Paternoster NO	.	.		
Raugi (Ins. Moon)	.	.		
Worms SW	.	.		
Worms NW	.	.		
Runö NO	.	.		
Runö SO	.	.		
Runö SW	.	.		
Runö NW	.	.		

Rußland, Funkmeldung

Beobachtungsstellen	E	S	T	Bemerkungen
Lissy Noss	.	.		
Kronstadt, Reede	.	.		
Toitukin	.	.		
Schepel	.	.		
Sojkina-Berge	.	.		
Kurgalow	.	.		
Strandden-Seskär (Zwischen den Meridianen)	.	.		
Seskär-Nerwa	.	.		
Nerwa-Sommers	.	.		
Sommers-Hochland	.	.		
Lavensari-Gr. Tütters, zwisch. Parallelen	.	.		
Gr. Tütters Parell. u. Kl. Tütters Merid., zw.	.	.		
Hochland-Stenskär (Zwischen den Meridianen von)	.	.		
Stenskär-Kalbådangrund	.	.		
Kalbådangrund-Kokskär	.	.		
Kl. Tütters und Stenskär	.	.		
Stenskär-Eckholm	.	.		
Eckholm-Kokskär	.	.		
Kokskär-Nargen	.	.		
Nargen-Packerort	.	.		
Packerort-Odensholm	.	.		
Odensholm-Tachkona	.	.		
Tachkona-Dagerort	.	.		
Dagerort, zwisch. Merid. u. Parallel von	.	.		

Grönland:
Am 15. Mai 40 sm. von Kap Farewell eisfrei

Polen, Funkmeldung vom:

	E	S	T	Bemerkungen
Karwen N				
Rixhöft N				
Rixhöft O				
Hela N				
Hela O				
Hela S				
Hela W				
Hela, Hafen				
Oxhöft N				
Gdingen O				
Gdingen SO				
Gdingen, Hafen				

Täglicher Wetterbericht.

Jahrgang: 57 Nr.: 141

Herausgegeben von der Deutschen Seewarte.
Verlagsort Hamburg.

Freitag, den 20. Mai 1932

Versendung 6mal wöchentlich. Der Sonntagsbericht erscheint nachträglich.

Erläuterung: Die Beobachtungen sind sämtlich in der Form der 1929 in Kopenhagen beschlossenen Einheitsschlüssel wiedergegeben; die ausländischen jedoch zum Teil gekürzt. Kurze Erläuterungen zu den einzelnen Ziffern werden am 1. eines jeden Monats dem Täglichen Wetterbericht beigegeben. Eingehend finden sie sich in „Schlüssel und Anweisung für Obstelegramme", Aufl. 1, 1930, zu beziehen von der Deutschen Seewarte, Hamburg. Luftdruck in Millibar, umgerechnet auf den Meeresspiegel, bei Bergen auf die nächste Hauptdruckfläche (1000 mb = 750.1 mm, bezogen auf 0° C und Schwere in 45° Breite). Temperatur in Celsiusgraden. Windrichtung: 08 = E, 16 = S, 24 = W, 32 = N. Windstärke nach Beaufort-Teilung (0 = Stille, 12 = Orkan). Die Wolkenhöhe (h) bezeichnet bei Bergen, wenn Wolken unter Orthöhe vorhanden sind, den Abstand von der Oberfläche dieser Wolken.

Erläuterung des Schlüssels	Untere Wolken	Mittlere Wolken	Wetter	Sicht	Wolkenhöhe	Bedeckungsgrad (untere Wolken)	Windrichtung	Windstärke	Wetterverlauf	Bedeckungsgrad (alle Wolk.)	Luftdruck (mb)	Lufttemperatur (°C)	Relative Feuchte	Obere Wolken	Art der Druckänderung i. d. letzten 3 Stunden und Betrag		Niederschlagmenge (mm)	Höchsttemperatur	Tiefsttemperatur	Seegang	Sicht nach See	Erdbodenzustand	Unterschied zw. Luft- u. Wassertemperatur	Dünung	Richtung der Dünung
	C_L	C_M	ww	V	h	N_L	DD	F	W	N	BBB	TT	U	C_H	a	bb	RR	MM	mm	S	V_s	E	t_d	K	d

Deutsche Binnenlandorte	Gestern 14h MEZ.					Gestern 19h MEZ.						Heute 8h MEZ.					
	C_LC_M	ww V h N_L	DDF WN	BBB TT	U C_H abb	C_LC_M	ww V h N_L	DDF WN	BBB TT	U C_H abb	R_2R_2 MM E	C_LC_M	ww V h N_L	DDF WN	BBB TT	U C_H abb	R_1R_1 mm E
Wilhelmshaven	53	02761	06214	10207 22	60 905	71	02655	20215	10195 22	60 801	00 22 0	10	02842	10475	1071 18	82 703	01 14 1
Bremen	73	02874	24215	216 25	40 805	07	02890	20213	202 24	32804	00 26 0	07	01890	00012	186 21	60 301	00 16 0
Hamburg	83	02775	24325	215 23	4X 805	77	01773	20114	204 23	51 803	00 24 0	07	01783	20213	190 19	60 201	00 15 0
Kiel	43	02754	24315	213 22	6X 705	23	01763	16114	206 21	50 602	00 23 0						
Flensburg	00	01783	10213	220 19	99 300	00	02690	20106	207 20	61 803	00 21 0	6X	10538	16178	191 13	9X 703	00 11 1
Stettin	83	02864	20205	229 22	30 808	07	02790	20126	211 21	50 803	00 24 0	04	01890	20203	206 20	51 901	00 12 0
Danzig	60	01754	24314	223 21	40 706	53	02655	18117	205 19	6X 704	00 22 0	13	01861	20314	197 21	52801	00 14 0
Königsberg i. Pr.	50	01842	26402	234 17	60 601	07	02790	22214	204 16	59807	00 18 0	50	01763	24314	190 17	69 304	97 12 0
Aachen	20	01963	22303	215 26	30 904	24	01863	16304	204 25	41 203	00 27 0	00	02890	16405	181 22	56 802	00 18 0
Nordhorn	76	02864	18325	208 26	48 805	86	02864	20214	198 24	54 803	00 27 0	00	02790	20304	173 19	62 803	00 15 0
Hannover	10	01873	23404	226 25	48 806	06	02890	24115	214 24	58 600	00 26 0	04	01790	18403	203 19	69 300	00 13 0
Erfurt	10	01871	22101	230 24	20 607	00	00890	00000	218 23	30300	00 26 0	00	05690	00000	220 18	40300	00 10 0
Magdeburg	10	01852	22303	227 26	39 807	03	01880	28203	219 25	34602	00 26 0	00	01690	16101	211 20	64300	00 14 0
Berlin	10	02865	20315	227 24	40 809	03	01880	24113	212 24	40802	00 25 0	00	01790	16113	212 20	68300	00 13 0
Dresden	10	01762	24112	227 24	20 809	00	01790	32212	212 22	45802	00 25 0	00	05690	16100	220 19	50300	00 08 0
Grünberg i. Schl.	10	01853	30303	234 24	30 808	00	00890	26100	220 22	40603	00 26 0	00	01790	18101	220 21	51300	00 14 0
Breslau	21	01873	24104	237 22	40 604	00	01890	02101	223 22	41 501	00 24 0	00	01690	00003	229 19	61 300	00 08 0
Essen 10437	10	01873	20203	219 25	50 805	06	01890	14103	206 24	51 801	00 26 0	00	01890	14304	183 21	61 803	00 17 0
Mirow	33	02863	20315	227 24	40 605	52	03858	20118	216 21	5X 605	00 24 0	53	01862	14214	203 18	84 300	00 12 0
Hof	10	01863	24203	232 21	50 905	10	01871	22101	219 20	40 401	11 23 0	00	00690	16100	223 17	70 300	00 06 0
Gleiwitz	20	02664	28124	243 21	50 301	10	02663	32124	221 20	51 301	00 22 0	00	05590	00000	234 17	70903	00 09 0
Frankfurt am Main	10	01871	26102	230 24	51 807	10	01871	28101	214 25	40 803	00 26 0	07	01890	06113	207 19	66801	00 10 0
Karlsruhe	10	01972	06103	229 25	41 807	31	01972	06102	213 24	50 801	00 26 0	00	05690	00002	207 16	88302	00 09 0
Friedrichshafen	20	02761	20115	226 22	56 808	26	01872	04202	212 22	40801	00 25 0	00	00790	00000	219 15	70 300	00 10 0
Fürth	10	01863	00004	230 24	51 805	00	01890	32111	218 23	55 805	00 25 0	00	05690	00000	222 17	60300	00 08 0
München	10	02873	02215	227 23	42 805	00	02890	08215	221 21	42603	00 23 0	00	00690	14100	222 17	60 801	00 09 0
Feldberg 801 m	14	01742	18203	9910 19	40 802	10	01841	16201	9999 18	40601	00 20 0	00	01890	16302	9083 18	44 602	00 14 0
Kahler Asten 850 m	40	02835	20375	097 18	50 903	10	01852	16212	091 18	50 300	00 19 0	00	01890	14302	075 17	51 300	00 14 0
Wasserkuppe 926 m	10	01962	20422	110 18	50 803	04	01982	00012	103 17	50 501	00 19 0	00	00990	14400	087 16	60 802	00 16 0
Brocken 1153 m	70	01734	20104	097 15	50 803	10	01732	22103	096 16	54 601	00 17 0	00	04758	51501	079 14	71 601	00 12 0
Fichtelberg 1213 m	80	01724	24212	095 16	50 802	70	01722	24212	091 16	50801	00 16 0	00	00790	20100	086 14	60 300	00 11 0
Schneekoppe 1610 m	1X	02715	30215	8085 09	8X 300	50	01722	30302	8082 10	60801	00 11 0	50	01822	20102	8077 09	71 302	00 06 0
Feldberg, Schw. 1497 m	32	13844	02176	9103 13	9X 802	23	01843	00094	9097 13	70 801	97 15 0	01	01890	16111	9083 13	60 300	00 10 0
Zugspitze 2962 m	70	02514	22115	7154 06	72 301	04	02624	24317	7147 04	87 801	00 06 9	00	00990	24410	7142 02	70 300	00 59 0

Deutsche Küstenorte ° und Feuerschiffe †	Gestern 14h MEZ.					Gestern 19h MEZ.						Heute 8h MEZ.					
	C_LC_M	ww V h N_L	DDF WN	BBB TT	U C_H abb	C_LC_M	ww V h N_L	DDF WN	BBB TT	U C_H abb	R_2R_2 S V_s E / t_d K d	C_LC_M	ww V h N_L	DDF WN	BBB TT	U C_H abb	R_1R_1 S V_s E / t_d K d
Borkumriff †	X3	0279X	14225	10XXX 15	70 803	X3	0279X	20125	10XXX 15	78 801	00 1 00	06	0179X	16224	10XXX 13	90 501	01 2 00
Borkum °	7X	21654	18227	207 20	6X 604	11	02573	24314	197 18	72 501	00 1 70	18	01743	14214	171 16	91 201	05 1 70
Außenjade †	4X	02654	12114	XXX 16	2X 801	10	01663	20102	XXX 18	70 803	00 0 00	20	02754	12214	XXX 13	90 803	XX 2 00
Cuxhaven °	40	02655	28135	227 18	00 801	40	01763	18174	208 15	X8 802	XX 0 70	90	05547	12127	189 16	X0 805	XX 0 51
Elbe I †	06	02794	00015	219 13	92 801	04	02790	16115	200 16	84 803	00 1 00	34	25754	12215	176 14	19 808	06 3 13
Helgoland °	07	02646	16126	215 18	90 801	75	02645	14215	199 13	9X 803	XX 1 40						
Amrumbank †	7X	02676	16116	XXX 13	9X 801	70	01671	18213	XXX 17	71 807	00 2 00	70	01672	12213	XXX 13	98 300	02 2 00
List °	03	03683	18118	204 17	72 803	06	02860	16115	XXX 17	71 807	00 1 60	18	02765	16325	167 15	8X 703	00 1 X0
Bülk °	02	05690	24415	213 21	X9 604	02	01790	22213	204 20	X0 802	00 0 70						
Marienleuchte °	07	02690	08225	XXX 20	0X 807												
Fehmarnbelt †	5X	02677	12127	216 17	6X 805	1X	01684	14104	215 15	8X 100	XX 1 00	6X	81668	24328	200 13	9X 204	XX 3 00
Warnemünde °	5X	05767	28127	215 18	6X 806	50	05754	24124	208 18	60 601	00 0 70	50	05764	16124	194 19	60 301	00 0 70
Arkona °	02	05690	24328	216 16	7X 805	03	05690	22214	204 17	78 801	00 0 50	05	05690	22514	181 16	70 300	00 1 50
Adlergrund †	7X	02756	00026	213 14	70 809	7X	03758	20128	196 12	8X 603	08 W.T.	00	00790	22200	176 15	80 8X8	08 W.T.
Rügenwaldermünde °	00	00790	00000	226 18	60 802	50	02775	20217	202 18	53 805	00 1 70	78	02673	16214	195 18	73 801	00 1 60
Memel °	01	01790	22413	213 12	70 001							01	01790	24413	172 13	70 101	00 4 70

Deutsche Küstenorte ° und Feuerschiffe †	Gestern 17h MEZ.					Heute 2h MEZ.						Heute 11h MEZ.					
	C_LC_M	ww V h N_L	DDF WN	BBB TT	U C_H abb	C_LC_M	ww V h N_L	DDF WN	BBB TT	U C_H abb		C_LC_M	ww V h N_L	DDF WN	BBB TT	U C_H abb	
Borkumriff †	X3	0279X	20124	10XXX 15	78 801	90	93764	00074	10XXX 11	80 701		50	02773	20125	10XXX 18	67 901	
Borkum °	72	02654	24315	199 19	50 804	XX	117XX	08116	186 14	8X 803							
Außenjade †	10	01763	12103	XXX 17	70 905				XXX								
Wilhelmshaven °	02	02645	20215	198 21	5X 802	4X	03548	08128	195 16	8X 300		00	01590	16202	172 22	81 803	
Cuxhaven °						07	02690	26125	203 15	0X 803	XX 0 60	00	05561	12101	179 22	X1 805	XX 0 56
Elbe I †	16	02764	10116	207 15	80 806												
Helgoland °	10	01743	14223	204 18	9X 805	XX	027X6	22116	195 12	8X 804		01	01793	12103	172 15	80 801	
Amrumbank †	7X	02675	16115	XXX 14	8X 808				XXX			01	01570	16304	XXX 19	88 601	
List °	00	01870	16103	200 18	73 803	00	007X0	24300	184 11	90 701		10	01761	18503	164 20	74 801	
Bülk °	40	02744	28314	208 20	20 803												
Marienleuchte °	20	02690	26226	XXX 20	0X 801												
Fehmarnbelt †																	
Arkona °	09	05690	2612[illegible]	206 16	70 805							03	05690	24315	191 16	8X 305	
Adlergrund †												14	02754	26214	176 15	70 300	08 W.T.

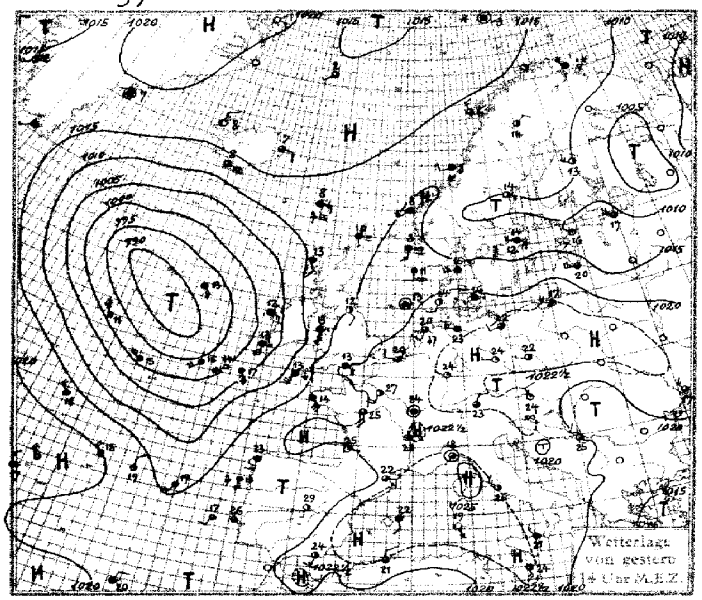

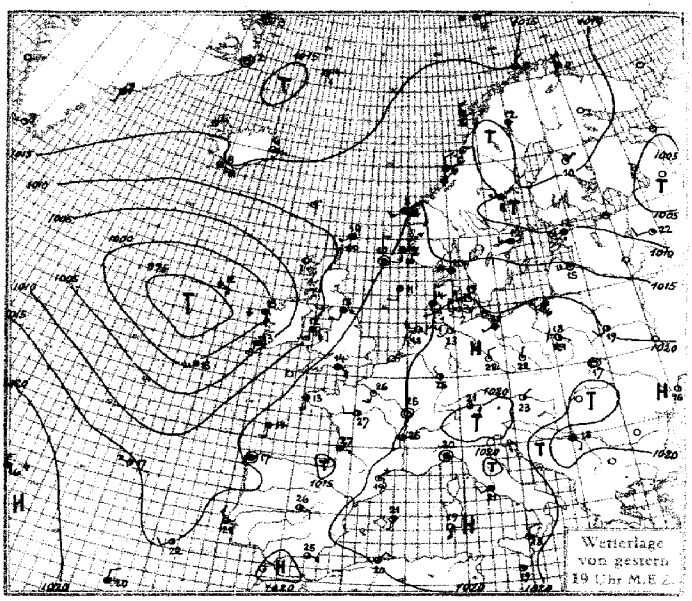

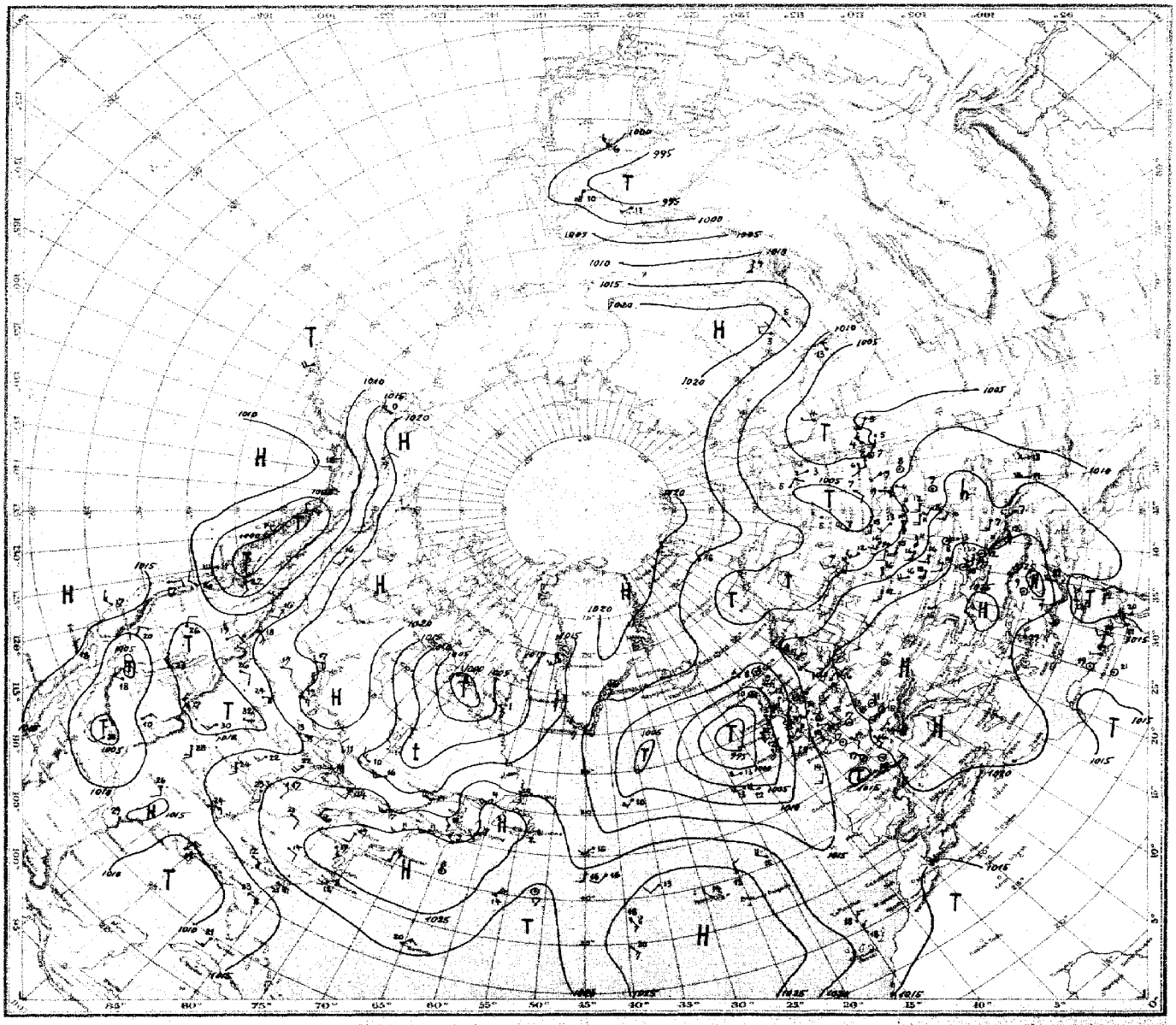

Luftdruck, Temperatur, Wind, Himmelszustand der nördlichen Halbkugel 2 Uhr M.E.Z

SEEWARTE

Freitag, 20 Mai 1932

Wetterlage von 8 Uhr M. E. Z.

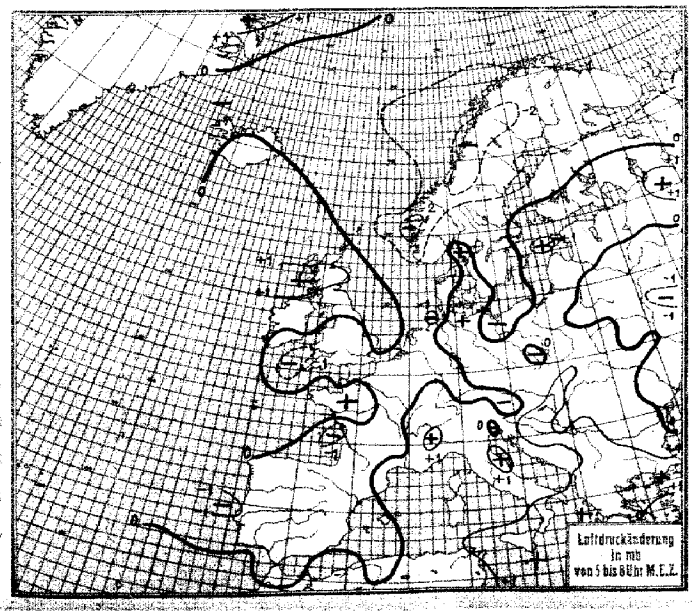

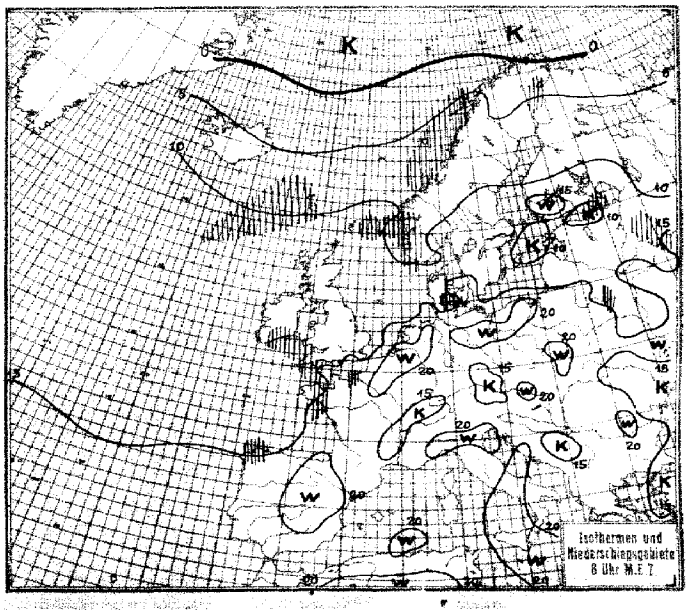

Freitag, den 20. Mai 1932

Erläuterung des Landschlüssels

Code	Bedeutung
C_L	Untere Wolken
C_M	Mittlere Wolken
ww	Wetter
V	Sicht
h	Wolkenhöhe
N_L	Bedeckungsgrad (untere Wolken)
DD	Windrichtung
F	Windstärke
W	Wetterverlauf
N	Bedeckungsgrad (alle Wolken)
BBB	Luftdruck (mb)
TT	Lufttemperatur (° C)
U	Relative Feuchte
C_H	Obere Wolken
a	Art der Druckänderung i. d. letzten 3 Stunden
bb	und Betrag
RR	Niederschlagsmenge (mm)
MM	Höchsttemperatur
mm	Tiefsttemperatur
S	Seegang
V_s	Sicht nach See
E	Erdbodenzustand

Auslandorte (Küstenorte o)	Gestern 14h MEZ. C_LC_M	ww Vh N_L	DDF WN	BBB TT	U C_H abb	Gestern 19h MEZ. C_LC_M	ww Vh N_L	DDF WN	BBB TT	U C_H abb	R_2R_2 mm s V_s° E	Heute 8h MEZ. C_LC_M	ww Vh N_L	DDF WN	BBB TT	U C_H abb	R_1R_1 mm s V_s° E
Thorshavn	60	57309	08339	10124 08	90 805							60	50519	08339	10086 08	90 402	95 39 1
Reykjavik	10	01 963	282 04	144 13	64 803	1x	02 845	244 16	10135 11	x4 300	-	50	02 845	202 85	134 08	80 300	–
Isafjord	00	00 x90	322 10	186 08	xx 808	00	00 x90	322 00	168 07	xx 808	-	x2	03 xx8	000 18	150 06	xx 803	–
Acureyrie	5x	02 xx6	323 16	176 06	xx 808	5x	03 xx8	282 18	164 05	xx 300	-	5x	03 xx8	000 18	148 05	xx 300	–
Seydisfjord	5x	02 xx5	082 25	170 07	xx 803	5x	02 xx5	081 25	158 06	xx 803	-	5x	02 xx6	000 16	147 05	xx 300	–
Westmann	02	02 x90	088 06	142 08	x0 200	02	02 x90	087 15	140 08	xx 200	-	xx	10 xx6	086 56	135 06	x9 300	–
Aberdeen	39	01 863	163 14	132 16	6x 704	67	61 643	162 18	114 13	7x 706	87 16 1	84	01 753	183 14	080 13	81 207	03 17 1
Malin Head	90	22 747	144 57	072 14	90 710	89	02 754	135 26	028 14	91 708	01 27 0						
Tynemouth	20	01 654	122 14	143 12	80 605	60	61 648	182 58	132 15	70 808	91 16 1	90	02 755	162 15	116 12	80 302	93 17 0
Croydon	13	01 862	174 44	193 20	51 704	10	01 872	163 02	175 20	50 605	97 20 0	77	25 665	000 57	150 14	8x 701	97 11 0
Lerwick	60	46 308	141 48	121 10	90 704	51	08 424	201 38	110 10	90 702	01 xx 1	xx	48 109	000 39	060 14	9x 802	9x xx 1
Valentia	5x	61 738	155 58	004 13	9x 815	5x	03 838	155 58	030 13	8x 311	07 38 1	5x	02 837	154 77	046 12	9x 401	01 28 1
Guernsey o	14	01 853	122 13	190 19	70 906							6x	62 848	144 58	141 15	8x 201	01 38 1
Stornoway	47	02 844	142 54	105 13	80 904							52	02 845	122 28	037 11	90 303	93 28 1
Holyhead	67	62 646	145 58	125 13	90 709	6x	21 638	165 48	101 12	9x 703	04 36 1	57	02 693	164 17	112 12	90 201	00 17 1
Yarmouth	20	02 665	133 15	186 17	70 705	16	01 663	133 14	177 14	80 700	00 26 0	23	02 653	000 15	162 14	80 400	00 16 0
Blacksod P.	60	64 708	103 58	023 12	90 812	90	82 806	124 76	9989 13	80 812	05 48 1	50	03 808	173 58	034 12	80 303	04 38 1
Scilly o	6x	25 657	177 58	112 13	9x 703							xx	46 109	123 59	092 12	9x 708	04 21 1
Myggbukta	000	00 990	082 00	207 51	90 805	00	01 990	000 11	186 03	81 806	00 x9 4	60	04 537	082 37	198 52	90 308	00 x4 4
Jan Mayen	57	02 825	201 26	155 02	9x 303	50	01 903	121 03	154 04	80 400	00 19 1	5x	02 826	264 27	144 52	91 802	00 18 4
Longyearbyen o	55	01 951	283 02	177 54	40 803	55	02 945	283 14	165 55	40 806	00 xx 6						
Bäreninsel	5x	71 968	000 68	177 53	7x 301	5x	71 608	061 68	165 54	7x 802	97 19 5	51	03 964	074 28	139 54	7x 802	97 29 5
Vardö	5x	85 648	284 68	122 01	7x 802	6x	03 948	314 28	128 00	7x 208	99 39 3						
Ingöy						52	02 964	023 25	151 00	x0 801	00 39 6						
Andenes	5x	03 858	043 48	144 05	9x 904	5x	03 979	053 28	123 04	8x 806	95 19 1	8x	61 858	022 58	065 05	9x 906	94 18 1
Röst	52	03 955	323 28	139 06	8x 706	52	03 955	312 28	121 05	8x 706	92 19 0	52	62 748	174 58	063 05	9x 809	96 27 1
Nordöyan	xx	48 109	222 39	125 08	9x 803	82	04 604	312 38	127 06	9x 402	02 15 1	xx	67 309	142 59	074 07	9x 807	03 13 1
Ona o	52	57 401	201 48	158 08	9x 901	52	21 60x	241 48	148 08	9x 803	02 07 1						
Krakenes	57	03 734	204 28	153 08	9x 705	57	04 723	203 28	146 08	9x 705	97 17 1	57	05 744	173 28	090 10	8x 604	00 37 1
Utsira	xx	44 3x9	153 39	162 08	9x 802	xx	44 3x9	153 39	152 09	9x 804	00 23 1	5x	08 448	155 28	107 09	9x 505	03 24 1
Lista	5x	05 848	192 28	179 09	9x 802	xx	46 2x9	241 39	170 09	9x 803	00 12 1	6x	64 748	083 38	137 10	9x 705	04 27 1
Ferder	25	08 463	141 24	142 12	90 903	55	01 761	224 03	10123 13	80 604	00 37 0	03	02 880	222 04	130 11	80 300	00 28 0
Svandalsflona	07	05 728	082 38	9042 06	70 807	xx	46 208	000 48	9035 04	90 802	97 xx 3	60	64 618	082 58	9001 04	80 906	01 03 3
Haparanda	10	02 9x3	322 15	10122 14	42 901	47	02 9x2	061 16	10114 11	52 502	00 15 0	5x	03 9x8	122 28	10082 08	6x 807	00 03 9
Jönköping	87	02 865	555 45	159 18	4x 807	09	02 990	183 16	158 16	63 601	97 19 0						
Wisby	40	01 9x3	205 13	158 13	63 804	50	02 9x7	162 27	150 14	60 805	00 29 0						
Stensele	32	03 968	000 28	107 14	60 811	50	61 758	000 58	096 09	90 902	06 15 1						
Härnösand	05	01 950	103 14	099 14	53 805	60	64 738	042 58	099 08	90 803	01 07 0						
Stockholm	5x	54 658	244 98	136 12	9x 705	5x	03 668	243 48	122 12	9x 603	02 18 1						
Gällivare	10	01 96x	042 04	113 14	39 703	10	01 974	141 14	100 12	40 802	00 17 6	5x	57 308	000 58	057 05	9x 813	97 03 6
Kopenhagen	62	61 644	201 28	212 16	90 825	05	01 790	242 13	202 19	81 804	97 17 0	xx	xx x90	242 13	190 16	81 301	00 17 0
Skagen	08	02 790	225 15	175 15	63 601	50	02 764	244 15	167 11	83 601	00 47 0	50	45 309	202 39	155 10	90 601	00 23 0
Hanstholm o	50	41 438	203 18	182 11	80 801	50	01 833	203 14	171 11	74 803	00 27 0	50	08 438	201 38	151 11	80 801	00 13 1
Helsingfors o	35	01 863	184 14	098 13	70 808	57	47 414	223 x7	089 08	95 702	00 16 0	04	01 890	202 72	069 15	70 000	00 06 0
Sortavala	10	02 962	264 14	095 21	39 803	40	01 961	023 13	075 15	44 303	00 22 0	10	02 964	203 04	098 12	50 303	00 06 1
Wasa	00	00 990	022 00	130 14	60 300	50	03 778	023 28	104 12	60 807	00 16 0	50	03 668	301 28	088 09	70 807	03 06 0
Enare	05	01 8x0	321 04	139 05	60 807							02	78 5x0	321 68	085 02	60 808	00 52 9
Dorpat	13	01 762	244 13	131 23	51 808	80	02 664	225 17	119 13	9x 300	00 24 0	80	02 664	263 56	096 12	88 301	93 09 0
Filsand	5x	03 648	183 28	145 09	8x 300	5x	03 748	203 28	127 08	8x 805	00 11 0	xx	46 309	242 39	115 07	9x 306	00 06 1
Riga	14	02 753	245 16	164 20	57 300	10	01 752	244 12	158 15	60 300	00 23 0	xx	03 759	244 18	146 13	7x 301	00 1x x
Mainava	10	01 852	224 02	124 23	40 810	40	01 653	224 43	117 17	90 300	97 24 0	5x	03 658	224 08	107 11	9x 300	00 10 0
Kowno	03	02 690	244 16	207 17	6x 200							4x	02 557	244 77	172 15	7x 302	01 11 0
Warschau						00	05 600	101 03	223 18	58 601	97 22 0	52	05 663	241 04	222 17	80 101	00 11 0
Krakau						53	02 663	121 54	231 18	70 302	04 22 0						
Lemberg						03	01 690	000 02	217 17	60 300	00 21 0	70	01 654	261 14	230 17	80 300	00 09 0
Pinsk						05	01 770	202 04	198 19	60 300	00 23 0	52	03 665	202 18	207 17	70 300	00 12 0
Rochefort	00	00 890	211 00	213 26	40 907	00	01 890	301 02	186 24	62 803	00 26 0	04	02 890	202 24	130 17	70 807	00 15 0
Socoa	08	01 790	041 03	182 25	60 804							07	02 790	000 26	121 24	7x 601	00 20 0
Le Bourget	24	01 762	134 14	205 27	40 807	08	01 790	[illegible]323	186 26	40 806	00 18 0						
Lyon	25	02 751	062 05	218 25	41 803	25	02 851	162 27	202 25	51 602	00 28 0						
Brest	5x	02 757	126 07	166 14	9x 806	5x	02 745	144 25	165 13	9x 801	00 15 0	5x	03 758	125 28	119 14	9x 301	97 12 1
Perpignan	10	02 852	082 26	262 22	46 905	24	01 762	04x 23	213 19	90 603	00 2x 0						
Le Talut	18	01 752	122 13	198 16	90 605	09	02 770	000 27	190 16	9x 603	00 17 1	22	64 748	132 58	159 15	9x 304	04 14 2
Tours	58	02 763	142 27	197 25	4x 807	08	01 790	222 24	178 27	30 602	00 28 0	29	02 752	181 27	155 19	73 201	00 16 0
Le Havre	59	22 775	000 27	202 22	6x 705	84	02 763	000 04	175 23	50 604	97 24 0	5x	51 637	000 27	161 17	8x 400	97 15 1
Marseille	00	02 790	202 15	227 23	46 807	20	02 852	182 25	222 17	66 802	00 24 0	00	01 790	000 02	223 17	61 402	00 09 0
Helder o	10	01 662	224 03	206 17	71 801							40	01 763	162 93	168 19	90 300	01 07 1
Vlissingen o	75	02 765	262 16	207 20	5x 603							03	01 690	102 97	163 17	4x 803	04 06 1
De Bilt	13	02 763	204 14	208 25	44 804							04	01 790	142 03	173 20	70 701	94 14 0
Zürich	94	02 862	181 15	223 26	26 807	24	01 791	081 15	222 24	33 703	00 27 0	00	05 690	080 00	222 14	70 301	00 11 1
Bern	27	05 961	202 05	220 23	29 805	24	05 971	040 11	224 24	25 603	00 25 0	00	00 900	120 00	220 14	70 401	00 11 0
Säntis	24	03 9xx	202 28	xxx 09	67 300	26	02 800	202 14	xxx 07	73 801	00 08 3	00	00 990	222 80	xxx 08	40 801	00 03 3
Wien	73	05 682	302 13	239 24	40 607	20	01 764	041 14	205 23	4x 305	00 26 0	00	05 690	000 10	236 16	70 301	97 13 1
Klagenfurt												00	00 990	000 00	236 16	70 300	00 12 0
Innsbruck						21	02 973	02x 24	189 20	61 303	00 25 0	00	00 990	000 00	234 17	80 300	00 10 0
Budapest	90	95 756	284 27	206 19	63 504	07	02 790	241 96	215 18	87 204	15 28 1						
Fünfkirchen						22	01 763	323 x4	209 24	5x 501	00 27 0	00	02 790	081 15	229 18	63 307	00 12 0
Debrecen						07	01 990	042 13	193 24	34 501	00 28 0	01	01 890	043 03	215 19	61 302	00 14 0
Prag	08	11 790	081 03	228 23	41 808	00	05 670	101 00	215 22	40 803	00 25 0	00	45 390	000 30	228 18	60 101	00 12 0
Olmütz	70	02 755	[illegible] 15	216 23	40 806	04	01 890	042 12	211 22	50 801	00 25 0	00	05 690	000 00	227 18	[illegible]	[illegible]

Freitag, den 20 Mai 1932

Auslandorte	Gestern 14h MEZ. wwVhN_L	DDFWN	BBB TT	Gestern 19h MEZ. wwVhN_L	DDFWN	BBB TT	Heute 8h MEZ. wwVhN_L	DDFWN	BBB TT
Madrid	02784	16114	10166 29	01790	10214	10166 26			
Almeria	01890	18303	218 24	02890	08416	18X 25			
Mahon	02990	14215	246 12	02990	18114	229 21	01851	06301	10214 18
la Coruña	02655	16215	193 23	03455	00048	154 17	60448	28158	122 14
S. Fernando	028X0	20415	183 24	01760	11315	XX5 23	017X0	10613	137 19
Teneriffa	00861	18201	190 26	01861	24401	169 23	02855	00005	197 20
Kap Juby	03658	32128	157 17	03748	34280	129 17			
Rio de Oro	01794	02414	171 21	02695	32315	144 20	03678	00028	166 20
Oporto	41490	24338	182 27	03543	26328	160 18	21444	18238	126 16
Lissabon	02590	1XX16	178 26	02690	28317	157 21	03648	28118	146 15
Praya									
S. Vicent									
Fargo				03608	32228	177 20	036X6	XXXX6	182 15
Pt. Delgada	02865	32215	203 17	01865	–	216 16			
Horta	02754	30374	221 17	81755	30375	242 16			
[illegible]	02762	20114	212 28						
Genua	02563	00015	231 18	03573	00018	230 20	04690	00000	233 21
Florenz	01673	28113	219 24				44109	00039	229 14
Rom	01774	28304	221 25	13778	20218	222 21	00590	02130	225 17
Taranto	01890	43303	245 19	01890	10314	229 20			

Auslandorte	Gestern 14h MEZ. wwVhN_L	DDFWN	BBB TT	Gestern 19h MEZ. wwVhN_L	DDFWN	BBB TT	Heute 8h MEZ. wwVhN_L	DDFWN	BBB TT
Messina	[illegible]	[illegible]	[illegible]	02763	02214	10217 18	[illegible]	[illegible]	10223 20
Tarent	[illegible]	[illegible]	[illegible]	02634	00016	207 22	[illegible]	[illegible]	[illegible]
Malta	01841	14314	2X9 24						
Belgrad	02864	22314	194 25	03764	12218	206 21	03868	[illegible]	134 16
Usküb	02744	12114	182 28	03758	00028	187 19	03764	08128	230 18
Split	05661	00027	213 22						
Bukarest							00690	08100	240 21
Sofia									
Archangelsk									
Matotschkin S.									
Leningrad	02790	59515	115 17				62678	28258	085 09
Ust Zylma	78458	26278	139 02	03878	10118	096 06	03883	12218	056 05
Moskau	03X89	26328	151 14	01X51	25413	097 18	51X74	26227	071 16
Astrachan	02765	24625	080 15	01763	26313	006 16	01783	02313	184 12
Kijew	02790	66114	221 19				02750	28305	150 15
Odessa	026X2	28306	218 17	01600	02312	221 16			
Swerdlowsk	04752	04348	994 05	64538	32368	999 02	03648	04328	038 04
Rabat							05628	00028	147 18
Algier	02XX3	02215	223 21	02751	04226	206 20	02745	2861X	187 18
Tunis	01871	06312	226 22	01890	06412	217 19	01853	00013	214 17

Beobachtungen von Nordamerika und Grönland 2h MEZ.

Wetter ww · Windrichtung DD · Windstärke F · Luftdruck (mb) BB · Lufttemperatur (°C) TT

Ort	ww DDF	BB TT	Ort	ww DDF	BB TT	Ort	ww DDF	BB TT	Ort	ww DDF	BB TT	Ort	ww DDF	BB TT	Ort	ww DDF	BB TT
Tatoosh I.	02166	10XX 11	Dodge City	00124	1012 28	Key West	02163	1012 21	Dutch Harbor	60124	10XX XX	Winnipeg	01043	1020 19	Nottingham I.	70044	999 51
Roseburg	02322	12 17	Corpus Christi	00043	13 29	Charleston	02086	19 21	Tanana	00282	19 09	White River	60282	16 11	Resolution I.	01125	1006 51
San Francisco	02203	18 17	Duluth	02045	15 13	Hatteras	02044	23 18	Cordova	00162	09 18	Doucet	01205	15 16	Bermuda	01043	22 20
San Diego	00243	15 18	St. Joseph	00123	17 24	Washington	00123	27 17	Juneau	02243	00 14	Father Point	61245	17 14	Julianehaab	01283	16 07
Flagstaff	00203	07 18	Little Rock	01043	15 24	Scranton	00162	27 19	Aklavik	01322	22 01	Chatam	02123	20 12	Godthaab	70321	12 01
Helena	02322	12 19	NewOrleans	60324	07 19	Nantucket	00163	27 09	Ft. Simpson	01123	19 16	Halifax	01283	25 09	Godhavn	01203	12 00
Salt Lake C.	00243	10 23	Chicago	00122	21 17	Portland	00203	25 11	Prince Rupert	02282	00 14	Sydney	60202	25 07	Angmagsalik	02163	17 06
Denver	02243	09 17	Cleveland	00323	23 16	Eastport	02203	25 11	Edmonton	02122	13 16	Cap Race	03044	24 02	Miles City Havre		
El Paso	01162	04 23	Nashville	02124	19 21	Honolulu	02084	21 23	Medicine Hat	02084	15 18	Harrington	00204	25 04	Atlanta Kingston		
Bismarck	00044	14 24	Jacksonville	02084	13 23	Nome	02163	19 00	The Pas	00043	20 17	Belle Isle	00163	20 00	Montreal St. John		

19. Mai 32 Schiffsmeldungen. 20 Mai 32.

Erläuterung des Schiffsschlüssels.

P	Q	LLL	lll	ZZ	DD	F	ww	BB	V	TT	3	C_L	C_M	C_H	N	t_d	K	d	W	N_L	d_s	f	a	bb
Wochentag	Erdoktant	Breite (Süd unterstr.)	Länge (Ost unterstr.)	Zeit (MEZ.)	Windrichtung	Windstärke	Wetter	Luftdruck (mb)	Sicht	Lufttemperatur (°C)	Kennzahl	Untere Wolken	Mittlere Wolken	Obere Wolken	Bedeckungsgrad (alle Wolken)	Unterschied zw. Luft- u. Wassertemperatur	Dünung	Richtung der Dünung	Wetterverlauf	Bedeckungsgrad (untere Wolken)	Kurs des Schiffes	Geschwindigkeit des Schiffes	Art der Druckänderung i. d. letzten 3 Stunden	und Betrag

Schiffsname	P Q LLL	lll ZZ	DDF ww	BB V TT	3 C_L C_M C_H N	t_d K d W N_L	d_s f a bb
Albert Ballin	5 0 403	714 13	321 01	328 11	3 0403	30000	27301
Hamburg	5 0 409	626 13	32402	258 10	3 03×7	90020	67321
Stuttgart	50 415	469 13	18201	238 17	3 1083	30003	55201
Dresden ✓	50 487	214 13	26602	997 15	3 9076	34713	25303
Columbus ✓	50 495	130 13	20614	997 14	3 3××4	35574	66503
Sierra Cordoba	50 429	094 13	14451	186 15	3 5008	56180	86803
Monte Sarmiento	50 524	139 13	02302	218 22	3 5795	11114	
Dresden	50 500	142 19	26615	007 17	3 6094	45773	25303
Albert Ballin	50 402	689 19	42101	338 11	3 0013	40000	27403
Stuttgart	50 414	490 19	18201	207 18	3 1083	30003	55807
Sierra Cordoba	50 441	086 19	83102	157 15	3 0787	47620	15306
Monte Sarmiento	50 303	145 19	02403	197 22	3 4××8	31828	
Columbus ✓	50 494	157 19	53514	007 13	3 9××6	45576	66406
✓	50 495	183 07	20402	009 15	3		
✓	50 470	065 07	70503	197 13	3 4317	72626	16503
✓	50 495	117 13	12702	036 17	3 2804	14653	28420
✓	50 549	178 13	12502	927 13	3 5196	35374	26313
	50 406	149 13	18401	147 19	3 2727	27726	25X01
✓	50 479	265 13	29501	177 18	3 7104	34716	65419
✓	50 509	259 13	28714	396 11	3 6××7	57727	26802
	50 290	159 13	02×02	206 19	3 ×××6	5112×	××× 20
✓	53 563	154 13	20201	217 14	3 0514	00010	23801
✓	53 552	048 13	00002	199 13	3 ×2×7	×××××	84703
✓	53 579	066 13	16208	195 11	3 5××8	30028	26105
✓	53 709	450 13	09203	084 02	3 9028	10074	32809
	50 445	176 13	×2463	169 14	3 ×2×8	46654	541××
	50 399	265 13	28801	177 ×4	3 7×××	××716	65419
✓	50 470	422 13	20401	218 18	3 5002	05112	1580×
✓	50 477	407 13	24301	179 14	3 0332	22110	56006
✓	50 476	402 13	20402	198 13	3 7405	22125	56905
✓	50 480	403 19	21603	178 12	3 5××8	24528	15869
✓	50 466	422 19	21403	177 13	3 5××8	32118	56300
✓	50 456	420 19	23241	206 11	3 8××8	11528	56300
✓	50 480	072 19	16251	176 14	3 3××8	45648	45300
	50 366	134 19	22202	157 22	3 0555	26620	55605
	50 413	189 19	24402	168 17	3 1104	25653	54100
	50 375	368 19	30202	289 21	3 725×	16016	
✓	50 551	152 19	11520	967 54	3 52×8	45475	26103
	50 405	026 13	32403	258 10	3		
	50 441	580 13	01403	217 13	3		

Schiffsname	P Q LLL	lll ZZ	DDF ww	BB V TT	3 C_L C_M C_H N	t_d K d W N_L	d_s f a bb
Columbus	60 492	183 01	24425	027 13	3 3××6	54576	66305
Dresden	60 504	170 01	24402	027 13	3 3035	44613	25303
Sierra Cordoba	60 454	077 01	20503	146 14	3 0708	48620	15805
Monte Sarmiento	60 296	149 09	32302	197 18	3 5××6	51826	
Albert Ballin	60 402	665 01	32200	308 13	3 0051	70000	27801
Albert Ballin	60 402	639 07	02100	308 12	3 0000	90000	37803
Stuttgart	60 421	530 07	32301	218 08	3 1001	70091	75301
Sierra Cordoba	60 466	067 07	10203	127 13	3 09×8	58620	15802
Dresden	60 508	145 07	20402	027 12	3 3405	45514	25803
Columbus	60 488	212 08	59514	077 12	3 9××7	65677	66314
	60 489	385 01	04452	166 12	3 0208	54640	13805
	60 456	435 01	20205	187 15	3 5××7	34528	56701
	60 433	446 01	16302	208 16	3 7××7	20007	56803
	63 578	053 09	00048	161 09	3 ×××9	30019	84805
	63 572	013 01	16403	126 10	3 51×8	32325	57808
	60 555	009 07	16401	127 12	3 5114	22403	57303
	63 391	147 07	00000	237 21	3 0000	20000	34300
	60 303	149 01	02302	177 18	3 ×××6	6112×	13802
	60 309	145 07	02302	177 18	3 5287	71125	13300
	60 407	202 00	26402	208 15	3 2614	45713	54105
	60 362	238 00	04201	247 18	3 1102	21822	34305
	60 376	386 01	12301	279 18	3 2313	×6002	
	60 398	187 01	28402	238 15	3 7004	55704	55440
	60 390	315 07	26201	267 16	3 7004	71804	55100
	60 498	021 07	09208	146 54	3 5626	×5625	267××
	60 492	084 07	22401	088 54	3 509×	54552	55×04
	60 241	215 01	04402	177 22	3 5004	31114	54305
	63 547	197 02	22201	186 13	3 0414	20014	23601
	60 517	358 01	17403	11 550	3		
	60 406	506 01	00003	186 17	3		
	60 345	396 01	10303	268 20	3		
	60 400	554 01	02603	226 14	3		
	60 410	638 01	00000	277 08	3		
	60 486	160 01	26401	068 12	3		
	60 401	248 01	32200	268 13	3		
	60 413	423 01	18201	218 16	3		
	60 517	358 01	17403	11 50	3		
	63 553	055 01	14202	206 11	3 3305	30013	64703
	63 546	034 07	14307	188 12	3 4504	20014	64603
	60 241	215 01	04402	177 22	3 5004	31114	54305

Witterungsübersicht.

Freitag, den 20. Mai 1932

Die atlantische Zyklone ist westlich von Irland liegen geblieben, ihr Zentrum füllt sich langsam auf. Die Kaltluftmassen ihrer Rückseite werden sehr weit südlich herumgeführt und kommen daher stark vorgewärmt aus südwestlicher Richtung nach Westeuropa, sodaß kein nennenswerter Temperaturrückgang erfolgt. Auch zu Teiltiefbildungen ist es noch nicht gekommen.

Durch Einstrahlung und Warmluftzufuhr sind die Temperaturen über Mitteleuropa in allen Höhenlagen angestiegen, doch überwiegt die Erwärmung der untersten Luftschichten infolge der ungehinderten kräftigen Einstrahlung so sehr, daß es tagsüber zu Wärmegewittern kommen kann, zumal die Luftmassen noch verhältnismäßig feucht sind. Das mitteleuropäische Hochdruckgebiet hat sich etwas nach Südosten verschoben und besitzt noch großen Umfang. Durch die starke Einstrahlung verflacht sich sein Kerngebiet allmählich.

Über Nordeuropa findet anhaltender Luftdruckfall statt. Bisher liegen nur schwächere Teilzyklonen dort, die sich langsam südostwärts bewegen. Auch die finnische Depression hat sich in gleicher Richtung verlagert und liegt heute etwas vertieft über Rußland.

Während die atlantische Zyklone keinen unmittelbaren Einfluß auf das Wetter Mitteleuropas gewinnt, werden die nordischen Zyklonen sich weiter ausdehnen und den Abbau des Mitteleuropahochs beschleunigen. Die Entwicklung geht aber nur langsam vor sich, sodaß zunächst noch antizyklonale Wetterlage bestehen bleibt.

Roediger.

Höhenluft-Beobachtungen.

Ort Seehöhe (m)	Zeit (MEZ.)	Einheit	Höhen-Temperaturen und -Feuchtigkeiten															Bemerkungen
Hamburg 18	728	m	Boden	400	720	2200	3310	4540	4740	5490	5510							Rauhschicht bis 400 m, oo° bis 1400 m, im W. und E. Str.-Cu-Decke darauf, mit mäßiger Quellung. Darüber im E. weiterer oo bis 3300 m, W. oo-arm. 2110 m Str.-Schicht im SE. u. N. bei 3500 m, bei 4200 m rings um Str.-Tentikel. Eine Riesenlage u. dichte Str.-Nebel weit im N. bis über 3000 m. Alle C.: Bd. bis 500 m. –
		°C	17.5	16.4	18.4	4.0	-2.4	-12.0	-11.0	-12.2	-15.8							
		%	75	70	58	85	80	84	70	53	45			Sicht ab 1000 m 25 km.				
		mb	1017	973	936	779	683	583	568	536	515							
Königsberg 28	8	m	Boden	2500	2700	4600	4700	5300										1/2 bed., 10-20 km Sicht.
		°C	16.8	1.8	2.9	-8.9	-8.7	-13.0										
		%	67	80	63	56	56	53										
		mb	1016	757	736	580	573	526										
Darmstadt 173	8	m	Boden	610	2600	2700	4500	4900	5100	5300	5500							klar, 10-20 km Sicht.
		°C	15.8	19.7	6.6	6.3	-7.4	-9.1	-10.6	-11.0	-12.6							
		%	83	43	53	52	61	60	62	59	56							
		mb	999	955	751	738	593	562	551	536	522							
München 506	8	m	Boden	900	1500	2100	2500	2800	3700	4400								oo, 4-10 km Sicht.
		°C	16.2	14.3	11.0	8.2	5.7	2.8	-3.2	-7.2								
		%	75	57	63	56	40	50	50	70								
		mb	965	920	857	797	761	728	652	600								
Friedrichsh. 400	7	m	Boden	500	900	1200	1400	1800	2100	2800	3100	4500	5300	6100				klar, 10-20 km Sicht.
		°C	12.5	11.9	17.3	15.5	13.7	10.5	8.1	3.0	0.2	-8.1	-13.7	-20.6				
		%	90	92	42	45	39	55	40	48	65	61	61	62				
		mb	976	963	923	889	867	828	796	731	703	591	532	480				
Kjeller 112	7	m	200	500	1000	1500	2000	2500	3000	4000	5000							–
		°C	12	11	10	7	5	1	-2	-8	-12							
		%	75	65	55	45	45	45	65	75	55							
		mb	977	942	898	843	794	749	701	618	543							
Linköping –	8	m	200	500	1000	1500	2000	3000	4000	5000								Nachträge von gestern:
		°C	11	9	7	6	4	-2	-8	-17								
		%	85	95	95	95	55	35	25	25								
		mb	984	947	904	849	810	705	623	545								
Duxford 30	8	m	200	500	1000	1500	2000	3000	4000	5000	6000							–
		°C	14	13	10	6	7	2	-2	-12	-19							
		%	95	85	45	95	15	45	x	x	x							
		mb	993	959	906	851	802	710	625	551	484							
Kjeller 112	16	m	200	500	1000	1500	2000	2500	3000	4000	5000							–
		°C	13	11	13	11	8	4	0	-6	-12							
		%	95	95	75	75	75	65	65	35	15							
		mb	982	949	908	851	801	754	708	623	549							

Höhenwinde.

Ort	Seehöhe (m)	Zeit (MEZ.)	0	200	500	1000	1500	2000	2500	3000	3500	4000	4500	5000	6 T.
			7 T.	8 T.	9 T.	10 T.	11 T.	12 T.	13 T.	14 T.	15 T.	16 T.	17 T.	18 T.	19 T.
Friedrichsh. 256	400	10	SSW			S		SWW	220 WSW	4200 W	5100 WNW	6200 ONO	7000 SSW	7800 SW	8400 NNW
			1		C	1		3	6	3	3	3	5	3	4
			2000 NW	2400 WNW	3000 WNW	4400 W									
			4	6	6	6			klar, 10-20 km Sicht.						
Fürth 226	302	7			SSE	WNW		SE		ESE		E		S	S
			C		2	3		2		4		4		1	6
			S	S			1000 NW								
			4	5	C	C	3		klar, 4-10 km Sicht.						
Hamburg 265	18	9	SSW	SSW	WSW	SW	NW	SW	SW	WSW	SW	SW	WSW	1/4 bed.	
			4	4	5	11	11	12	13	12	13	13	11	4-10 km.	

Ort	Seehöhe (m)	Zeit (MEZ.)	0	200	500	1000	1500	2000	2500	3000	3500	4000	4500	5000	6 T.
			7 T.	8 T.	9 T.	10 T.	11 T.	12 T.	13 T.	14 T.	15 T.	16 T.	17 T.	18 T.	19 T.
W'haven 766	5	8	ESE	800 ESE	900 SW	SW	SW	1000 SW	1200 SW	1500 SW	1800 SW	2000 SW	2200 SW	2500 SW	2500 SW
			4	7	6	14	14	15	15	15	14	13	13	20	20
München 462	506	6	2000 ESE	2000 SW	2000 WSW	2000 ESE	2000 SW	2500 ESE	2500 SE	2500 NNW	2500 NNE	∞			
			3	3	3	4	5	3	3	x	3	3	4	5	
Lindenbg 375	106	8	500 SWS	1000 SWS	1500 WNW	2000 WNW	2500 WNW	3000 WNW	3500 WNW	4000 WNW	4500 WNW	1/4 bed.			
			2	4	3	2	2	7	7	9	11	10	10-30 km		
Stettin 460	2	8	SW	500 WSW	1000 WSW	1500 WSW	2000 WSW	2500 WSW	3000 WSW	3500 WSW	4000 WSW	1/4 bed.			
			6	6	5	9	13	11	12	12	16	19	0-50 km.		
Wien 760	155	5		500 NNE	1000 NNE	1500 NNE	2000 N	2500 N	3000 N	3500 N	4000 N	4500 N	5000 N	klar.	
			C	1	1	4	5	6	7	9	11	15	14	16	

Höhenwinde über See.

Schiff	Besteck	Zeit (MEZ.)	0	200	500	1000	1500	2000	2500	3000	3500	4000	4500	5000	6 T.
			7 T.	8 T.	9 T.	10 T.	11 T.	12 T.	13 T.	14 T.	15 T.	16 T.	17 T.	18 T.	19 T.
St. Louis	42.3 N	1928		N	600 NE	N3E	1400 NW				3400 NW			3400 NW	
	71.0 W	112		3	4	3	8				14			18	
			1400 NW												
			18												

Schiff	Besteck	Zeit (MEZ.)	0	200	500	1000	1500	2000	2500	3000	3500	4000	4500	5000	6 T.
			7 T.	8 T.	9 T.	10 T.	11 T.	12 T.	13 T.	14 T.	15 T.	16 T.	17 T.	18 T.	19 T.

Eisbericht Nr. 140 vom Freitag, 20. Mai 1938

Unter Ausschluß jeglicher Haftung herausgegeben von der Deutschen Seewarte Telef.: 34 11 32. Telegr.: „Seewarte Hamburg"

Spalte E bedeutet Eisverhältnisse wie folgt:

- • = Eisfrei
- 1 = Loser Eisbrei oder Neueis
- 2 = Festes Eis
- 3 = Treibeis
- 4 = Zusammengeschobener Eisbrei oder Packeisstreifen
- 5 = Offene Seerinne längs der Küste
- 6 = Starkes Festeis
- 7 = Starkes Treibeis
- 8 = Packeis
- 9 = Eispressung
- x = Nicht gemeldet

Spalte S bedeutet Schiffahrtsverhältnisse wie folgt:

- • = Schiffahrt unbehindert
- 1 = Schiffahrt für Dampfer unbehindert, für Segler erschwert
- 2 = Schiffahrt für schwache Dampfer erschwert, für Segler geschlossen
- 3 = Schiffahrt nur für starke Dampfer möglich
- 4 = Schiffahrt nur für Dampfer mit Eisverstärkung möglich
- 5 = Schiffahrt wird durch Eisbrecher aufrecht erhalten
- 6 = Aufgebrochene Fahrrinne im Eise vorhanden
- 7 = Schiffahrt vorläufig geschlossen
- 8 = Schiffahrt hat aufgehört
- 9 = Schiffahrtsverhältnisse unsichtigen Wetters wegen nicht zu erkennen
- x = Nicht gemeldet

Spalte T bedeutet **Lufttemperatur** in C°. Alle Angaben im Bericht beziehen sich auf Beobachtungen von etwa 0800 u des Ausgabetages, soweit nicht anders vermerkt

Lettland, Funkmeldung

Beobachtungsstellen	E	S	T	Bemerkungen
Papensee	•	•		
Libau, Hafen	•	•		
Libau, Seegebiet	•	•		
Stolnort	•	•		
Windau, Hafen	•	•	9	
Windau, Seegebiet	•	•		
Lyserort, NW-SW	•	•		
Lyserort, NW-NO	•	•		
Michaelsturm	•	•		
Domesnäs, NW	•	•		
Domesnäs, NO	•	•		
Domesnäs, SO	•	•		
Markgrafen	•	•		
Riga, Seegebiet	•	•		
Riga, Hafen	•	•	13	
Haynasch	•	•		

Estland, Funkmeldung

	E	S	T	
Zerel SO	•	•		
Zerel SW	•	•		
Filsand	•	•	7	
Ristna SW	•	•		
Ristna NW	•	•		
Ristna NO	•	•		
Tachkona NW	•	•		
Tachkona NO	•	•		
Odensholm SW	•	•		
Odensholm NW	•	•		
Odensholm NO	•	•		
Packerort NW	•	•	8	
Packerort NO	•	•		
Surup NW	•	•		
Surup NO	•	•		
Nargen NW	•	•		
Nargen NO	•	•		
Nargen SO	•	•		
Reval, Reede	•	•	13	
Kokskär NW	•	•		
Kokskär NO	•	•		
Eckholm NW	•	•		
Eckholm NO	•	•		
Stenskär SW	•	•		
Stenskär NW	•	•		
Stenskär NO	•	•		
Narva, Reede	•	•	8	
Pernau, Reede	•	•		
Kynö SO	•	•		
Kynö SW	•	•		
Kynö NW	•	•		
Paternoster SO	•	•		
Paternoster NO	•	•		
Raugi (Ins. Moon)	•	•		
Worms SW	•	•		
Worms NW	•	•		
Runö NO	•	•		
Runö SO	•	•		
Runö SW	•	•		
Runö NW	•	•		

Rußland, Funkmeldung

Beobachtungsstellen	E	S	T	Bemerkungen
Lissy Noss	•	•	9	
Kronstadt, Reede	•	•		
Tolbukin	•	•		
Schepel	•	•		
Sojkina Berge	•	•		
Kurgalow	•	•		
Stirsudden-Seskär (Zwischen den Meridianen)	•	•		
Seskär-Nerwa (Zwischen den Meridianen)	•	•		
Nerwa-Sommers (Zwischen den Meridianen)	•	•		
Sommers-Hochland (Zwischen den Meridianen)	•	•		
Lavensari-Gr. Tütters, zwisch. Parallelen	•	•		
Gr. Tütters Parell. u. Kl. Tütters Merid., zw.	•	•		
Hochland-Stenskär (Zwischen den Meridianen von)	•	•		
Stenskär-Kalbådangrund (Zwischen den Meridianen von)	•	•		
Kalbådangrund-Kokskär (Zwischen den Meridianen von)	•	•		
Kl. Tütters und Stenskär (Zwischen den Meridianen von)	•	•		
Stenskär-Eckholm (Zwischen den Meridianen von)	•	•		
Eckholm-Kokskär (Zwischen den Meridianen von)	•	•		
Kokskär-Nargen (Zwischen den Meridianen von)	•	•		
Nargen-Packerort (Zwischen den Meridianen von)	•	•		
Packerort-Odensholm (Zwischen den Meridianen von)	•	•		
Odensholm-Tachkona (Zwischen den Meridianen von)	•	•		
Tachkona-Dagerort (Zwischen den Meridianen von)	•	•		
Dagerort, zwisch. Merid. u. Parallel von	•	•		

Polen, Funkmeldung vom:

	E	S	T	
Karwen N				
Rixhöft N				
Rixhöft O				
Hela N				
Hela O				
Hela S				
Hela W				
Hela, Hafen				
Oxhöft N				
Gdingen O				
Gdingen SO				
Gdingen, Hafen				

Eisbericht Nr. 140 vom Freitag, 20. Mai 1938

Unter Ausschluß jeglicher Haftung herausgegeben von der Deutschen Seewarte Telef.: 36 11 82. Telegr.: „Seewarte Hamburg"

Spalte E bedeutet Eisverhältnisse wie folgt:

. = Eisfrei
1 = Loser Eisbrei oder Neueis
2 = Festes Eis
3 = Treibeis
4 = Zusammengeschobener Eisbrei oder Packeisstreifen
5 = Offene Seerinne längs der Küste
6 = Starkes Festeis
7 = Starkes Treibeis
8 = Packeis
9 = Eispressung
x = Nicht gemeldet

Spalte S bedeutet Schiffahrtsverhältnisse wie folgt:

. = Schiffahrt unbehindert
1 = Schiffahrt für Dampfer unbehindert, für Segler erschwert
2 = Schiffahrt für schwache Dampfer erschwert, für Segler geschlossen
3 = Schiffahrt nur für starke Dampfer möglich
4 = Schiffahrt nur für Dampfer mit Eisverstärkung möglich
5 = Schiffahrt wird durch Eisbrecher aufrecht erhalten
6 = Aufgebrochene Fahrrinne im Eise vorhanden
7 = Schiffahrt vorläufig geschlossen
8 = Schiffahrt hat aufgehört
9 = Schiffahrtsverhältnisse unsichtigen Wetters wegen nicht zu erkennen
x = Nicht gemeldet

Spalte T bedeutet Lufttemperatur in C°. Alle Angaben im Bericht beziehen sich auf Beobachtungen von etwa 0800 ᵘ des Ausgabetages, soweit nicht anders vermerkt

Finnland, Funkmeldung

Beobachtungsstellen	E	S	T	Bemerkungen
Björkösund	.	.		
Werkkomatala, Umgebung von	.	.		
Björkö, Seegebiet West von	.	.		
Wiborg-Trangsund, Fahrwasser	.	.		
Trangsund-Rödhäll, Fahrwasser	.	.		
Rödhäll, außerhalb	.	.		
Kotka, Hafen nebst Umgebung	.	.		
Rankö, außerhalb	.	.		
Luppi, außerhalb	.	.		
Bolstö, bei	.	.		
Glosholm, bei	.	.		
Hochland, Seegebiet W von	.	.		
Helsingfors S Hafen nebst Umgebung	.	.	15	
Sweaborg, außerhalb	.	.		
Graskarsbådarna, außerhalb	.	.		
Porkala, bei	.	.		
Kallbådan, außerhalb	.	.		
Barösunds Fjärd	.	.		
Jussarö, Seegebiet außerhalb	.	.		
Hangö Hafen nebst Umgebung	.	.	10	
Russarö, Umgebung von	.	.		
Russarö, Seegebiet im äußerst. Sichtkreis von	.	.		
Hangö W-Fjärd	.	.		
Gullkrona Fjärd, S-Teil von	.	.		
Abo Hafen bis Stors Booken	.	.		
Ersten Fjärd	.	.		
Lohm, Umgebung von	.	.		
Wildskärsfjärd	.	.		
Utö, bei	.	.		
Utö, Seegebiet im äußersten Sichtkreis von	.	.		
Skiftet	.	.		
Degerby, bei	.	.		
Ledsund, bei	.	.		
Nyhamn, O. von	.	.		
Kobbaklintar, Seegebiet außerhalb	.	.		
Mariehamn, Schärenhof vor	.	.	13	
Eckerö, West von	.	.		
Storutrotten, Umgebung von	.	.		
Raumo, Schärenhof außerhalb	.	.		
Raumo, Seegebiet nahe außerhalb	.	.		
Relandersgrund, Umgebung von	.	.		
Räfsö und Mäntyluoto innere Hafengebiete	.	.		
Mäntyluoto Reede	.	.		
Kallo und Räfsö, außerhalb	.	.		
Räfsö, Seegebiet im äußersten Sichtkreis von	.	.		
Waskiot Hafen nebst Schärenhof	.	.	9	
Storhästen und Ensten, zwischen	.	.		
Rönnskär-Fahrwasser	.	.		
Norrskär-Fahrwasser	.	.		
Jakobstadt Hafengebiet	.	.		
Aggö, Reede bei	.	.		
Mäskär, Seegebiet außerhalb	.	.		
Yxpila Hafengebiet	.	.		
Tankar, innerhalb	.	.		
Tankar, Seegebiet außerhalb	.	.		
Brahestads Reede	.	.		
Nahkiainen, nach außen gen	7	8		
Isokrassell, Seegebiet N von	7	8		
Uleaborgs, äußere Hafengebiete	.	.		
Uleaborgs Hafengebiete, Fahrstraße nach	3	4		
Marjaniemi, Seegebiet außerhalb	4	4		
Kemi Hafengebiete	1	2		
Kemi, Seegebiet außerhalb	2	8		

Schweden, Funkmeldung

Beobachtungsstellen	E	S	T	Bemerkungen
Karlsborg, Fahrwasser nach	2	4	8	
Rödkallen, Seegebiet vor	3	2		
Lulea durch Tjuvholmsund, Fahrwasser nach	2	2		
Gasören, Seegebiet vor	3	2	7	
Västra Kvarken	x	9		
Skag, Seegebiet vor	.	.		
Hernö, Seegebiet vor	.	.		
Svanö, Angermanälven oberhalb	.	.		
Svanö, Angermanälven unterhalb	.	.		
Bremö, Seegebiet vor	.	.		
Bremö bis Draghällan-Feuer, Fahrwasser	.	.		
Alnösundet	.	.		
Lilljungfrun, Seegebiet vor	.	.		
Eggegrund, Seegebiet rund um	.	.		
Gävle, Nordfahrwasser nach	.	.		
Oregrundsgrapen	.	.		
Grundkallen-Feuerschiff, Seegebiet um	.	.		
Söderarm, Seegebiet vor	.	.		
Sandhamn, Seegebiet vor	.	.		
Sandhamn nach Stockholm, Fahrwasser	.	.		
Landsort, Seegebiet vor	.	.		
Landsort bis Stockholm, Fahrwasser	.	.		
Hävringe bis Oxelösund, Fahrwasser	.	.		
Kalmarsund nördlich Kalmar	.	.	13	
Kalmarsund südlich Kalmar	.	.		
Kalmarsund, südliche Einfahrt zum	.	.		
Karlshamn, Seegebiet vor	.	.		
Oresund, südliche Einfahrt zum	.	.		
Flinträmnen	.	.		
Hälsingborg, Seegebiet vor	.	.		
Oresund, nördliche Einfahrt zum	.	.		
Halmstad, Seegebiet vor	.	.		
Varberg, Seegebiet vor	.	.		
Vinga, Seegebiet vor	.	.		
Vinga bis Göteborg, Fahrwasser	.	.		
Smögen, Seegebiet vor	.	.		
Briefmeldung vom: 18. V.				
Malören Seegebiet, außerhalb	x	9		
Skomäkarfjärd, im	2	4		
Salmis u. Röyta, nach	2	3		
Balskärnäs, Seegebiet	3	x		
Kalix, nach	2	4		
Germandöhällan bis Tjuvholmsund	2	6		
Rönnskär Seegebiet	3	1		
Rönnskär bis Piteå	1	1		
Furuögrunds Hafen, im	.	.		
Brännfors Hafen, im	.	.		
Bureå, nach	.	.		
Skellefteå, nach	.	.		
Ursviken, nach	.	.		
Bjuröklubb, Seegebiet	3	2		
Gärdfjärd, Ankerplatz, nach	2	2		
Ratan, Seegebiet	3	x		
Ratan u. Sikeå, nach	.	.		
" " Häfen	.	.		
Stora Fjäderrägg Seegebiet	3	1		
Berguddeo, Seegebiet N um	3	.		
Holmögadd, O-NO um	3	2		
Bredskär und südwärts	.	.		

Der Eisbericht erscheint täglich mit Ausnahme von Sonn- und Feiertagen. Bezugspreis für das Winterhalbjahr beträgt RM. 20.— einschließlich einer Eisübersichtskarte, die im Anfange beigegeben wird, wenn die Entwicklung der Eisverhältnisse es fordert. Herausgeber: Hamburg, Deutsche Seewarte.

Täglicher Wetterbericht.

Jahrgang: 57 Nr.: 142

Herausgegeben von der Deutschen Seewarte.
Verlagsort Hamburg.

Sonnabend, den 21. Mai 1932

Versendung 8 mal wöchentlich. Der Sonntagsbericht erscheint nachträglich.

Erläuterung: Die Beobachtungen sind sämtlich in der Form der 1929 in Kopenhagen beschlossenen Einheitsschlüssel wiedergegeben; die ausländischen jedoch zum Teil gekürzt. Kurze Erläuterungen zu den einzelnen Ziffern werden am 1. eines jeden Monats dem Täglichen Wetterbericht beigegeben. Eingehend finden sie sich in „Schlüssel und Anweisung für Obstsiegramme", Aufl. I, 1930, zu beziehen von der Deutschen Seewarte, Hamburg. Luftdruck in Millibar, umgerechnet auf den Meeresspiegel, bei Bergen auf die nächste Tausenderhöhe (1000 mb = 750.1 mm), bezogen auf 0° C und Schwere in 45° Breite). Temperatur in Celsiusgraden. Windrichtung: 08 = E, 16 = S, 24 = W, 32 = N. Windstärke nach Beaufort-Teilung (0 = Stille, 12 = Orkan). Die Wolkenhöhe (h) bezeichnet bei Bergen, wenn Wolken unter Orthöhe vorhanden sind, den Abstand von der Oberfläche dieser Wolken.

Erläuterung des Schlüssels	Untere Wolken C_L	Mittlere Wolken C_M	Wetter ww	Sicht V	Wolkenhöhe h	Bedeckungsgrad (untere Wolken) N_L	Windrichtung DD	Windstärke F	Wetterverlauf W	Bedeckungsgrad (alle Wolk.) N	Luftdruck (mb) BBB	Lufttemperatur (°C) TT	Relative Feuchte U	Obere Wolken C_H	Art der Druckänderung (3 Stunden) a	3 Stunden-Summe bb	Niederschlagsmenge (mm) RR	Höchsttemperatur MM	Tiefsttemperatur mm	Seegang S	Sicht nach See V_S	Erdbodenzustand E	Unterschied zw. Luft- u. Wassertemperatur t_d	Dünung K	Richtung der Dünung d

Deutsche Binnenlandorte

Gestern 14h MEZ.

	C_L	C_M	ww	V_h	N_L	DD	WN	BBB	TT	U	C_H	abb
Wilhelmshaven 10430	2	9	02	863	203	25	10155	28		40		805
Bremen X	1	8	01	862	163	03	167	28		35		805
Hamburg 10403	3	6	02	854	204	15	168	29		38		704
Kiel X	1	3	01	753	202	14	170	26		50		807
Flensburg X	0	7	02	655	204	15	175	23		82		300
Stettin 10404	1	0	01	963	202	03	193	27		30		806
Danzig 10406	8	7	02	744	595	15	180	26		4X		602
Königsberg 10409	1	0	01	764	223	04	173	23		50		806
Aachen 10407	1	0	01	972	183	03	157	29		38		805
Nordhorn X	1	0	02	851	184	14	158	29		34		806
Hannover 10421	0	4	01	890	203	24	183	27		48		805
Erfurt 10416	1	0	01	972	162	03	181	29		21		810
Magdeburg X	0	0	01	890	184	03	184	28		25		706
Berlin 10410	1	0	01	971	173	03	188	28		38		808
Dresden 10410	1	0	01	762	000	03	184	28		28		809
Grünberg i. Schl. X	1	0	01	751	222	01	194	28		31		809
Breslau 10411	1	0	01	871	222	01	206	26		30		807
Essen 10437	0	1	01	990	143	03	166	27		41		807
Mirow X	2	0	01	871	202	03	191	27		34		606
Hof X	1	0	01	863	162	03	186	25		50		803
Gleiwitz X	1	0	01	764	241	14	208	24		30		807
Frankfurt a/M. 10415	1	0	01	873	162	04	176	28		388		810
Karlsruhe 10413	1	0	01	973	241	03	171	29		41		808
Friedrichshafen 10414	2	0	01	870	201	01	186	23		50		809
Fürth X	1	0	01	862	201	02	185	27		34		807
München 10414	1	0	01	871	083	01	185	25		40		806
Feldberg i. T. 801 m X	1	0	02	851	144	05	9074	22		46		804
Kahler Asten 850 m	1	0	02	852	163	15	9064	21		42		803
Wasserkuppe 929 m	1	0	02	941	164	15	9104	20		69		803
Brocken 1153 m	1	0	02	742	514	14	9069	18		54		805
Fichtelberg 1213 m	7	0	01	723	183	13	9087	20		40		303
Schneekoppe 1610 m 10428	1	X	01	844	202	14	8077	12		6X		802
Feldberg, Schw. 1493 m X	2	0	01	853	183	14	9064	19		41		802
Zugspitze 2962 m 10416	3	0	02	955	184	15	7147	02		60		800

Gestern 19h MEZ.

	C_L	C_M	ww	V_h	N_L	DD	WN	BBB	TT	U	C_H	abb	R_3	R_2	MM	E
Wilhelmshaven	9	8	02	646	043	26	10149	18		9X		807	XX	X0	1	
Bremen	0	7	02	890	323	16	157	21		70		700	02	29	0	
Hamburg	9	7	02	765	994	17	159	20		6X		401	00	29	0	
Kiel	6	X	97	009	574	29	XXX	XX		XX		XXX	XX	XX	2	
Flensburg	6	X	10	538	222	78	172	21		8X		803	00	26	1	
Stettin	0	4	01	890	201	01	171	24		51		804	00	28	0	
Danzig	8	7	02	754	241	16	171	24		51		803	00	26	0	
Königsberg	4	3	02	763	242	16	171	18		6X		803	00	22	0	
Aachen	2	0	02	943	163	14	139	27		36		805	00	30	0	
Nordhorn	0	8	02	790	331	24	146	22		66		803	00	29	0	
Hannover	3	0	02	890	192	04	162	27		46		806	00	28	0	
Erfurt	0	0	01	990	182	01	162	27		31		603	00	30	0	
Magdeburg	0	0	01	890	142	02	168	27		41		705	00	30	0	
Berlin	0	0	02	990	181	15	170	27		48		603	00	29	0	
Dresden	0	4	02	790	141	05	168	27		26		803	00	28	0	
Grünberg i. Schl.	0	0	01	790	141	02	184	25		35		805	00	30	0	
Breslau	0	0	01	871	141	01	191	24		40		604	00	27	0	
Essen	0	1	01	990	141	03	144	25		51		805	00	28	0	
Mirow	3	3	01	983	202	03	171	27		84		610	00	29	0	
Hof	1	4	01	862	201	02	172	23		50		804	00	26	0	
Gleiwitz	0	0	00	790	000	00	195	23		50		300	00	26	0	
Frankfurt a/M.	0	0	00	890	161	00	157	28		30		505	00	29	0	
Karlsruhe	2	6	01	973	162	03	163	28		40		801	00	30	0	
Friedrichshafen	2	6	01	861	141	03	163	21		53		604	00	27	0	
Fürth	0	0	00	890	000	00	165	25		40		805	00	28	0	
München	2	0	01	881	062	01	173	24		40		804	00	26	0	
Feldberg i. T. 801 m	0	0	00	890	163	00	9055	21		30		603	00	23	0	
Kahler Asten 850 m	0	0	01	890	162	02	9050	20		51		802	00	21	0	
Wasserkuppe 929 m	0	0	00	990	162	00	9064	19		60		803	00	21	0	
Brocken 1153 m	1	0	01	731	185	03	9065	18		52		607	00	20	0	
Fichtelberg 1213 m	2	1	01	640	202	01	9066	19		40		803	00	20	0	
Schneekoppe 1610 m	1	0	01	742	203	02	8069	13		61		302	00	14	0	
Feldberg, Schw. 1493 m	1	0	01	853	000	13	9057	16		50		803	00	20	0	
Zugspitze	4	0	05	763	164	13	7140	05		70		801	00	06	2	

Heute 8h MEZ.

	C_L	C_M	ww	V_h	N_L	DD	WN	BBB	TT	U	C_H	abb	R_1	R_1	mm	E
Wilhelmshaven	0	9	02	890	163	15	10097	19		80		804	00	14	0	
Bremen	0	0	03	790	121	03	107	21		66		804	00	15	0	
Hamburg	0	7	05	584	121	14	115	20		61		705	00	15	0	
Kiel	0	0	01	790	121	23	118	17		8X		602	20	14	1	
Flensburg	0	0	01	870	161	04	124	18		88		807	09	11	1	
Stettin	0	0	01	890	201	03	140	21		68		802	00	13	0	
Danzig	0	3	02	780	204	74	143	23		59		807	91	11	0	
Königsberg	0	3	02	790	201	17	141	19		6X		705	00	14	0	
Aachen	0	7	02	890	166	05	099	22		46		502	00	20	0	
Nordhorn	0	4	01	790	143	03	095	21		64		803	00	15	0	
Hannover	0	0	01	890	184	03	127	22		55		601	00	14	0	
Erfurt	0	0	00	890	000	00	144	19		40		802	00	12	0	
Magdeburg	0	0	03	790	121	00	135	21		60		802	00	16	0	
Berlin	0	0	01	890	161	02	137	21		61		803	00	16	0	
Dresden	0	0	00	790	142	00	146	24		40		601	00	11	0	
Grünberg i. Schl.	0	0	01	790	202	02	157	22		52		804	00	14	0	
Breslau	0	0	00	790	121	00	170	21		50		803	00	11	0	
Essen	0	4	01	890	144	02	106	21		61		802	00	19	0	
Mirow	5	0	05	764	142	15	133	19		54		XXX	00	12	0	
Hof	0	0	05	690	000	00	159	19		70		602	00	10	0	
Gleiwitz	0	0	05	690	162	01	127	20		68		805	00	10	0	
Frankfurt a/M.	0	7	05	790	000	14	140	20		66		602	00	12	0	
Karlsruhe	0	0	01	790	202	03	127	19		72		301	00	12	0	
Friedrichshafen	0	1	04	790	000	01	149	18		60		300	00	12	0	
Fürth	0	0	05	790	081	00	148	19		60		801	00	10	0	
München	0	0	00	890	000	00	156	19		60		401	00	10	0	
Feldberg i. T. 801 m	0	0	01	790	183	04	9019	19		51		603	00	16	0	
Kahler Asten 850 m	0	0	02	890	183	15	9012	19		52		803	00	16	0	
Wasserkuppe 929 m	0	0	04	990	164	01	9029	18		65		805	00	13	0	
Brocken 1153 m	1	0	01	731	205	01	9020	16		61		501	00	14	0	
Fichtelberg 1213 m	0	0	00	790	222	00	9030	16		40		301	00	14	0	
Schneekoppe 1610 m	0	0	01	890	206	02	8039	11		71		802	00	09	0	
Feldberg, Schw. 1493 m	0	0	01	890	183	13	9024	16		41		801	00	13	0	
Zugspitze	0	0	01	920	187	01	7107	03		60		603	00	03	9	

Deutsche Küstenorte ° und Feuerschiffe †

Gestern 14h MEZ.

	C_L	C_M	ww	V_h	N_L	DD	WN	BBB	TT	U	C_H	abb
Borkumriff X †	5	0	03	774	000	18	XXX↓	19		67		300
Borkum X °	3	0	11	534	042	06	10158	23		63		806
Außenjade X †	0	9	01	6X0	101	01	XXX↓	19		70		803
Cuxhaven 10463 °	7	4	02	654	221	14	179	26		X1		300
Elbe I X †	0	0	00	890	000	00	XXX↓	11		60		701
Helgoland 10465 °	0	6	02	762	201	13	175	20		80		300
Amrumbank 10462 †	1	0	02	771	182	01	XXX↓	17		70		801
List X °	0	0	01	790	182	02	163	21		69		801
Bülk X °	1	0	01	741	083	11	170	18		00		803
Marienleuchte X °	0	4	01	690	081	11	XXX	18		0X		803
Fehmarnbelt X †	0	0	01	764	182	03	177	16		64		805
Warnemünde X °	2	5	01	853	282	14	173	23		50		807
Arkona 10464 X °	2	3	05	664	201	27	177	19		6X		805
Adlergrund X †												
Rügenwaldermünde °	2	5	02	662	243	14	191	26		60		000
Memel 10467 °	0	0	02	700	244	04	168	16		62		803

Gestern 19h MEZ.

	C_L	C_M	ww	V_h	N_L	DD	WN	BBB	TT	U	C_H	abb	R_2	R_2	S	V_S	E	t_d	X	d
Borkumriff	8	0	03	768	202	28	XXX↓	14		80		601	97	11	4					
Borkum	3	2	95	644	183	97	10151	18		8X		604	06	16	1					
Außenjade	6	X	22	655	122	55	XXX↓	13		9X		801	XX	20	0					
Cuxhaven	7	0	03	748	082	98	167	10		XX		803	XX	17	1					
Elbe I	3	4	25	835	121	78	XXX↓	15		9X		613	05	21	3					
Helgoland	0	9	02	730	162	27	157	19		80		806	XX	27	1					
Amrumbank	4	X	02	773	123	15	XXX↓	15		89		803	00	10	0					
List	5	3	02	704	162	15	160	18		85		303	00	0X	0					
Bülk	6	X	97	338	895	98	180	15		XX		212	17	23	1					
Marienleuchte	3	X	02	647	000	27	XXX	18		0X		805	00	06	0					
Fehmarnbelt	5	X	11	648	161	28	159	15		8X		300	XX	20	0					
Warnemünde	5	2	02	753	000	25	169	09		70		804	00	07	0					
Arkona	0	4	01	790	162	03	149	18		70		813	00	06	0					
Adlergrund	1	4	01	753	000	14	154	12		80		805	W.Temp. 8°							
Rügenwaldermünde	5	8	02	663	000	14	167	19		63		805	00	06	0					
Memel																				

Heute 8h MEZ.

	C_L	C_M	ww	V_h	N_L	DD	WN	BBB	TT	U	C_H	abb	R_1	R_1	S	V_S	E	t_d	X	d
Borkumriff	5	0	02	735	082	27	XXX↓	14		83		807	00	21	2					
Borkum	1	7	02	653	163	25	10087	17		88		607	04	26	0					
Außenjade	X	1	05	677	142	17	XXX↓	14		9X		806	XX	10	0					
Cuxhaven	1	7	02	653	122	15	115	15		X6		805	X6	16	0					
Elbe I	1	4	02	754	121	15	XXX↓	15		80		805	03	21	3					
Helgoland	0	0	03	658	143	28	101	15		97		805	XX	36	0					
Amrumbank	5	X	02	777	061	17	XXX↓	14		9X		803	03	20	0					
List	0	7	02	880	301	27	107	17		8X		801	00	0X	0					
Bülk	0	0	01	790	143	13	114	17		X2		607	07	17	1					
Marienleuchte	0	3	01	790	082	11	XXX	15		0X		803	01	17	1					
Fehmarnbelt	0	0	01	781	123	01	122	14		85		802	XX	20	0					
Warnemünde	0	4	01	890	123	01	126	20		60		803	00	18	0					
Arkona	0	4	01	790	081	02	136	19		70		805	00	09	0					
Adlergrund	1	4	01	753	000	14	126	13		80		603	W.Temp. 9°							
Rügenwaldermünde	0	3	01	690	162	01	136	19		71		804	00	16	0					
Memel	+	X	03	758	303	78	146	14		8X		702	91	27	0					

Deutsche Küstenorte ° und Feuerschiffe †

Gestern 17h MEZ.

	C_L	C_M	ww	V_h	N_L	DD	WN	BBB	TT	U	C_H	abb
Borkumriff †								XXX↓				
Borkum °	3	2	93	544	063	96	10154	20		80		702
Außenjade †								XXX↓				
Wilhelmshaven °	3	2	25	548	323	28	160	17		9X		803
Cuxhaven °												
Elbe I †								XXX↓				
Helgoland °	4	9	02	736	163	97	168	17		90		803
Amrumbank †	5	0	04	177	162	27	XXX↓	16		8X		806
List °	5	5	02	754	202	26	157	18		8X		807
Bülk °												
Marienleuchte °	1	X	01	652	000	14	XXX	18		08		810
Fehmarnbelt †	2	X	02	653	142	14	159	15		63		809
Arkona °	0	7	05	790	163	93	173	15		80		805
Adlergrund †	1	4	01	753	000	03	163	14		90		807

Heute 2h MEZ.

	C_L	C_M	ww	V_h	N_L	DD	WN	BBB	TT	U	C_H	abb
Borkumriff	5	0	01	754	123	24	XXX↓	13		90		805
Borkum	X	X	02	773	103	94	10194	16		8X		713
Außenjade							XXX↓					
Wilhelmshaven	X	X	03	544	082	14	226	16		9X		300
Cuxhaven	4	0	02	754	023	24	XXX↓	16		X0		801
Elbe I							XXX↓					
Helgoland	X	X	02	635	142	25	131	16		9X		802
Amrumbank							XXX↓					
List	0	4	01	760	182	13	126	15		91		806
Bülk												
Marienleuchte												
Fehmarnbelt												
Arkona												
Adlergrund												

Heute 11h MEZ.

	C_L	C_M	ww	V_h	N_L	DD	WN	BBB	TT	U	C_H	abb
Borkumriff	5	0	02	674	042	24	XXX↓	15		83		708
Borkum	5	2	02	633	163	05	10082	21		72		703
Außenjade	1	0	05	663	121	03	XXX↓	15		90		805
Wilhelmshaven	0	4	01	691	163	04	088	23		70		809
Cuxhaven	4	0	01	643	182	13	101	24		X4		807
Elbe I	0	4	02	854	161	15	XXX↓	17		80		808
Helgoland	0	0	02	668	121	25	095	19		89		803
Amrumbank	7	X	02	775	062	15	XXX↓	14		9X		805
List	0	7	02	770	082	27	095	17		8X		807
Bülk	0	3	03	790	143	15	101	20		X2		706
Marienleuchte	0	0	01	790	082	14	XXX	20		08		803
Fehmarnbelt												
Arkona	0	0	01	790	123	03	123	16		84		807
Adlergrund	1	4	01	763	121	03	119	15		70		603
												W.Temp. 9°

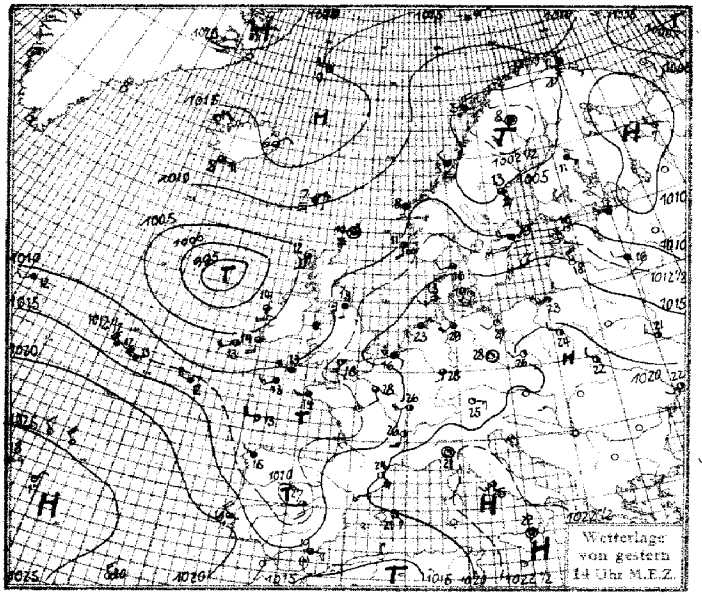

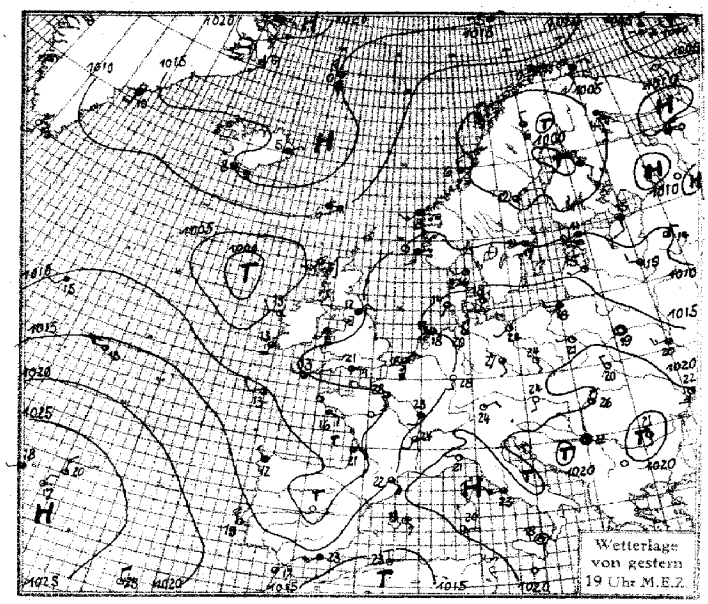

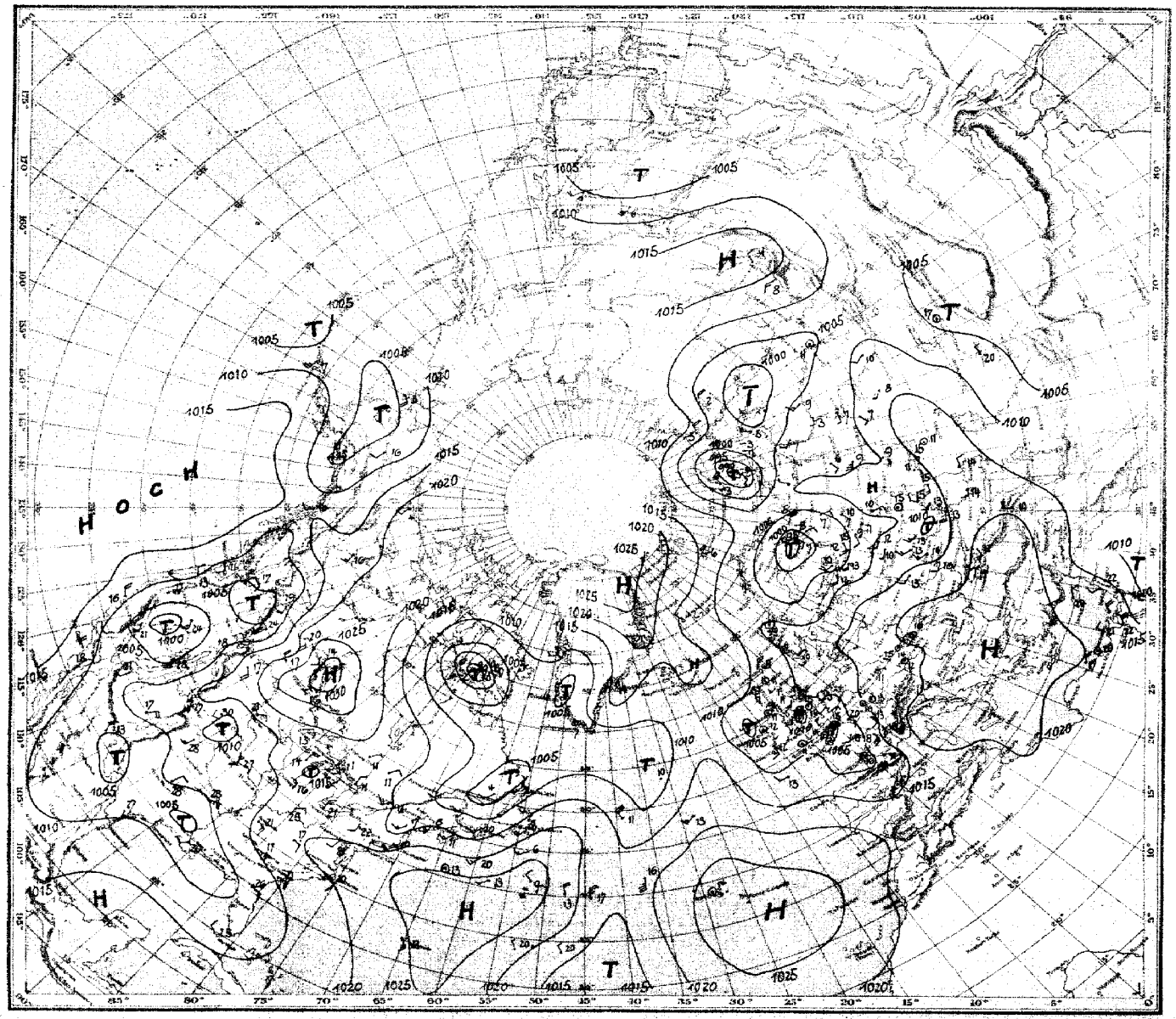

Luftdruck, Temperatur, Wind, Himmelszustand der nördlichen Halbkugel 2 Uhr M.E.Z.

SEEWARTE

Sonnabend, 21. Mai 1932

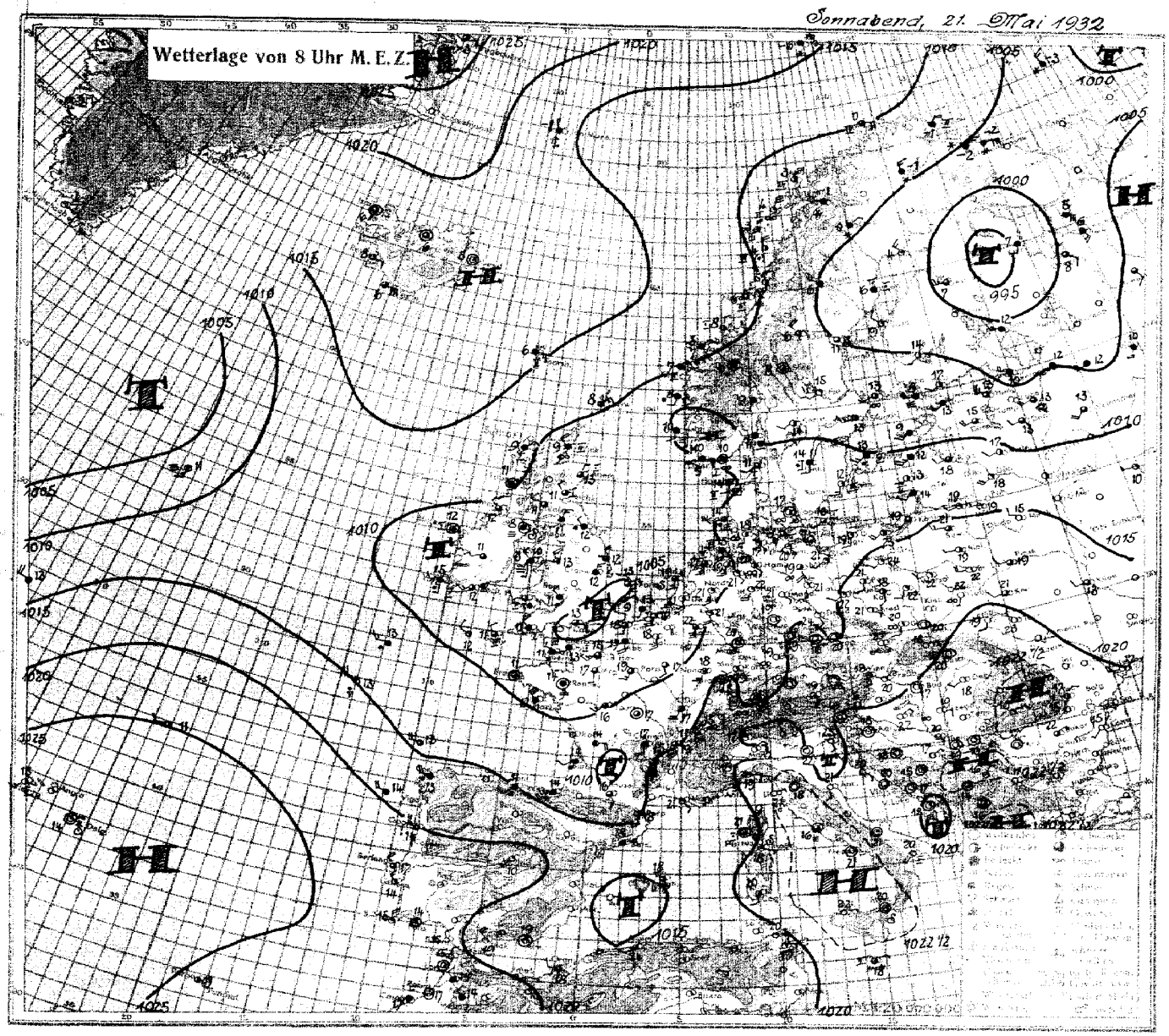

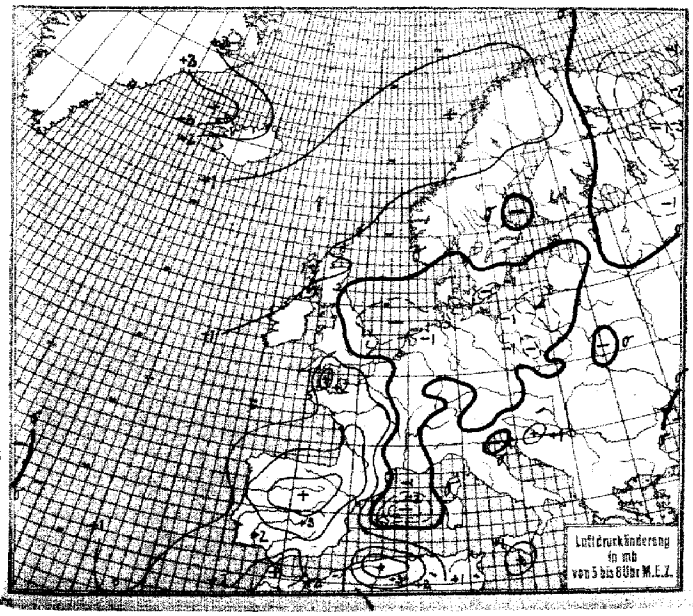

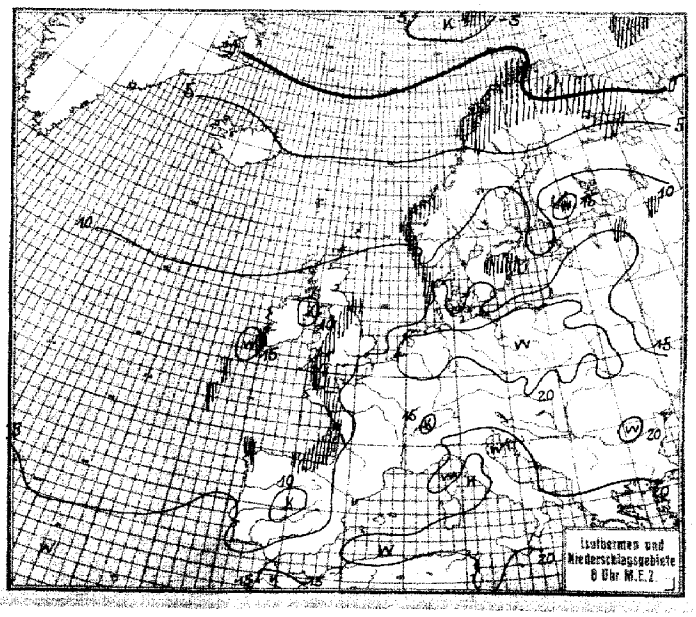

Sonnabend, den 21. Mai 1932

Erläuterung des Landschlüssels

Untere Wolken	Mittlere Wolken	Wetter	Sicht	Wolkenhöhe	Bedeckungsgrad (untere Wolken)	Windrichtung	Windstärke	Wetterverlauf	Bedeckungsgrad (alle Wolken)	Luftdruck (mb)	Lufttemperatur (° C)	Relative Feuchte	Obere Wolken	Art der Druckänderung	Druckänderung in 3 Stunden und Betrag	Niederschlagsmenge (mm)	Höchsttemperatur	Tiefsttemperatur	Seegang	Sicht nach See	Erdbodenzustand
C_L	C_M	ww	V	h	N_L	DD	F	W	N	BBB	TT	U	C_H	a	bb	RR	MM	mm	S	V_s	E

Auslandorte (Küstenorte o)	Gestern 14h MEZ. $C_L C_M$	ww Vh N_L	DDF WN	BBB TT	U C_H a bb	Gestern 19h MEZ. $C_L C_M$	ww Vh N_L	DDF WN	BBB TT	U C_H a bb	R_2R_2 mm s V_s E	Heute 8h MEZ. $C_L C_M$	ww Vh N_L	DDF WN	BBB TT	U C_H a bb	R_1R_1 mm s V_s E
Thorshavn o	50	46 309	044 39	10108 07	90 306	5x	03 838	064 28	10116 06	9x 301	92 38 0	50	02 837	083 27	10159 06	90 307	92 28 0
Reykjavik /0170	5x	02 836	204 06	136 12	6x 300	5x	51 6x8	282 58	148 09	8x 700	91 xx 7	5x	02 746	082 16	176 08	8x 300	97 xx 9
Isafjord /1177	xx	xx xxx	042 xx	146 xx	xx xxx	00	00 x90	321 01	146 08	xx 300	–	6x	02 xx5	000 25	183 06	xx 310	–
Acureyrie /0174	5x	02 xx4	041 14	138 09	xx 803	00	01 x90	283 04	140 09	x4 303	–	5x	02 xx6	000 16	184 06	xx 308	–
Seydisfjord /0176	02	02 x90	042 16	155 06	xx 300	5x	03 xx8	041 28	163 05	xx 303	–	xx	01 xxx	000 12	178 05	x2 300	–
Westmanr /0178	4x	02 xx5	085 15	143 08	xx 300	4x	02 xx5	085 15	155 08	xx 303	–	4x	02 xx6	086 16	179 06	xx 303	–
Aberdeen /0116	62	03 754	153 18	091 14	7x 203							89	02 754	011 17	099 13	8x 206	01 18 1
Malin Head /0105	80	25 847	163 27	059 15	90 400	91	64 545	062 57	068 12	9x 403	03 15 1	50	02 867	281 57	096 12	90 408	02 08 1
Tynemouth /0124	60	22 648	161 58	112 13	80 604	6x	22 748	042 58	097 12	9x 607	01 17 1	60	61 648	281 58	079 12	80 602	01 16 1
Croydon /0151	77	22 864	173 76	135 19	7x 904	87	81 865	182 76	119 19	6x 707	92 23 1	00	01 590	072 14	046 14	92 703	91 14 1
Lerwick /0110	xx	48 209	000 59	062 10	9x 300							52	02 645	043 37	104 08	90 208	97 xx 0
Valentia /0101 o	40	25 835	154 75	052 14	8x 303	5x	02 855	164 25	064 13	8x 301	91 38 1	5x	22 668	222 58	089 15	7x 303	01 14 2
Guernsey /0156 o						51	02 854	022 xx	106 16	8x 606	91 28 0	6x	62 648	263 58	074 11	9x 315	02 36 1
Stornoway /0119	82	02 844	162 77	059 12	90 308	87	25 835	183 76	067 12	90 302	01 18 1	50	03 638	042 38	112 09	90 207	92 16 1
Holyhead /0126	6x	xx 638	xxx x8	089 xx	xx xxx	00	40 309	184 49	087 xx	9x 400	02 23 1	5x	41 538	281 38	096 10	9x 402	00 05 1
Yarmouth /0139	6x	03 654	144 78	143 13	90 401	54	01 653	132 54	117 14	8x 603	01 26 0	05	02 690	062 15	049 13	80 905	01 16 0
Blacksod P. /0104	80	53 806	164 46	041 14	80 305	2x	02 844	242 14	055 13	7x 304	97 28 0	05	02 990	000 16	096 12	80 306	00 19 0
Scilly /0150 o	5x	03 808	234 48	101 13	1x 206	54	02 866	242 17	105 13	8x 201	92 18 1	87	02 864	294 45	094 11	90 204	91 28 1
Myggbukta /0004						5x	03 848	081 28	232 50	8x 305	00 x8 4	5x	02 847	081 67	254 53	9x 303	92 x8 4
Jan Mayen /0001	x0	02 934	264 24	144 00	87 401	51	83 734	283 75	143 00	81 901	97 17 1	5x	03 848	291 28	155 51	7x 304	97 18 4
Longyearbyen o	8x	71 848	122 68	180 55	4x 303	5x	71 848	1xx 68	185 55	4x 303	97 xx 6	14	01 991	143 11	204 54	40 303	00 xx 6
Bäreninsel /0003	53	02 964	062 27	145 54	6x 301	5x	03 858	042 28	146 55	7x 000	00 29 5	5x	71 968	034 68	152 56	7x 401	97 29 5
Vardö /0004	6x	72 748	322 68	099 00	7x 801	60	02 945	053 17	085 00	63 905	01 19 8	5x	03 948	044 28	073 51	6x 403	00 29 3
Ingöy /0005						8x	02 956	083 26	085 00	6x 803	00 39 6	52	10 854	074 76	100 00	71 306	97 48 6
Andenes /0009	6x	68 755	044 58	062 02	9x 802	80	02 964	035 25	052 03	78 401	01 29 1	83	02 964	025 24	090 03	70 107	00 39 1
Röst /0010	4x	62 841	122 58	042 05	8x 704	52	22 945	324 78	044 04	8x 201	01 19 1	80	01 954	014 24	096 03	70 209	00 39 0
Nordöyan /0014	8x	04 608	281 28	052 08	9x 804	8x	67 508	303 48	051 06	9x 301	01 25 1	8x	02 837	323 77	105 06	6x 307	91 28 1
Ona X o	5x	51 50x	223 20	08x 09	96 401	52	57 403	262 48	090 07	9x 302	01 14 1	74	02 933	062 25	115 07	82 404	94 19 1
Krakenes /0021	57	03 704	163 x8	097 08	8x 301	52	67 605	203 58	089 08	9x 901	08 26 1	57	03 943	043 58	101 07	8x 404	14 29 1
Utsira /0028	55	05 853	164 04	114 11	80 205	56	03 858	163 28	115 09	9x 902	00 28 1	5x	41 758	153 38	101 10	9x 300	91 25 1
Lista /0030	5x	05 758	161 28	133 11	8x 201	5x	61 757	241 07	133 11	8x 601	92 18 1	6x	22 858	083 58	099 11	9x 300	02 18 1
Ferder /0036	5x	02 757	212 x7	126 21	9x 803	05	01 790	214 23	104 12	90 806	00 37 0	57	03 852	232 28	096 11	8x 201	00 28 0
Svandalsflona	60	62 618	242 58	9001 06	80 xxx	xx	xxxx8	243 38	8998 04	9x 901	00 xx 3	xx	52 008	283 48	8983 03	90 702	03 03 3
Haparanda /0050	5x	03 9x8	161 28	10037 08	7x 708	6x	259x8	122 58	10011 04	9x 807	97 10 1	20	01 9x3	283 13	10024 04	70 308	00 01 0
Jönköping /005	17	02 97x	202 15	136 22	42 902	77	01 974	223 14	130 20	51 602	00 22 0	52	22 755	162 58	117 14	9x 300	02 13 1
Wisby /0054	02	01 8x0	202 02	131 15	60 804	00	01 9x0	203 03	110 17	55 803	00 19 0	50	62 6x8	203 58	101 13	80 402	93 26 1
Stensele /0056	30	02 956	224 26	037 10	50 805	52	03 958	252 28	027 09	70 601	00 11 0	51	03 968	263 18	047 06	70 307	00 01 0
Härnösand /0057	14	01 944	127 15	053 13	60 808	64	20 935	041 56	039 12	90 202	05 09 1	64	01 944	262 15	051 11	60 302	01 09 0
Stockholm /0059	01	02 790	244 15	107 19	53 705	49	02 872	246 15	090 17	60 605	00 20 0	51	03 664	223 58	080 13	9x 300	01 12 1
Gällivare /0061	9x	03 938	000 48	021 08	7x 807	91	02 954	321 47	015 06	8x 802	95 11 6	5x	72 648	041 68	055 00	7x 307	97 00 6
Kopenhagen /0181	83	01 753	182 13	178 19	82 603	11	01 752	181 14	168 18	82 805	00 17 0	07	05 690	000 54	139 17	98 604	02 06 1
Skagen /0182	50	02 656	222 16	146 16	80 804	62	01 762	222 03	136 16	70 802	00 27 x	57	02 765	201 46	110 11	90 602	01 17 1
Hanstholm X o	53	02 832	203 15	142 13	70 803	63	02 852	202 15	132 12	71 804	00 18 0	50	41 239	162 39	098 14	80 803	00 22 1
Helsingfors o	06	xx 863	163 15	074 15	6x 302	07	02 864	183 15	071 11	85 801	00 21 0	04	01 890	203 14	049 17	64 303	00 07 0
Sortavala X	07	04 887	183 78	088 10	08 x02	07	03 778	161 58	074 08	90 804	03 14 1	02	03 850	243 28	009 12	80 300	05 05 1
Wasa /0489	00	00 990	223 00	072 11	xx x07	50	03 778	203 28	049 10	60 607	00 10 0	50	01 881	282 13	038 09	70 300	01 06 0
Enare X												01	71 4x0	323 68	051 51	80 308	02 54 8
Dorpat /0476						5x	03 648	223 28	107 12	9x 800	00 19 0	55	02 743	224 57	083 15	78 300	92 08 0
Filsand /0477						01	02 xx0	202 14	111 09	8x 805	00 10 0	57	03 657	203 18	089 09	8x 300	00 08 0
Riga /0470	10	01 752	224 13	137 13	60 300	10	01 752	221 13	133 15	77 300	00 19 0	75	02 764	222 16	xxx 18	67 801	00 14 0
Mainava /0472	5x	03 668	243 08	111 16	7x 302	00	01 690	243 24	109 15	84 803	00 18 0	05	01 780	224 04	102 17	70 300	00 07 0
Kowno /0466	4x	03 466	165 17	170 20	x4 300							01	01 590	222 02	144 19	60 802	00 11 0
Warschau /0552	xx	xx 655	262 24	2x1 24	40 807	01	05 690	241 03	191 21	66 803	00 24 0	00	05 690	222 02	174 22	66 906	00 12 0
Krakau /0556	10	01 664	1xx 14	224 23	50 805	00	00 690	000 10	208 20	70 805	00 24 0	00	00 690	000 00	197 20	60 300	00 10 0
Lemberg /0558	13	01 603	282 14	215 22	50 300	xx	01 673	301 03	211 20	70 803	00 23 0	00	00 690	182 00	213 19	70 300	xx xx x
Pinsk /0562						00	00 800	000 10	182 19	60 502	00 23 0	60	02 665	242 55	183 19	70 300	92 15 0
Rochefort /0301	00	02 890	142 14	115 27	58 806												
Socoa	00	03 890	162 x8	164 xx	xx 8xx	09	03 890	164 28	075 26	6x 807	00 28 0	6x	63 748	223 58	141 14	9x 313	07 13 2
Le Bourget /0215	28	02 962	142 15	146 28	52 807	04	02 790	143 15	107 28	43 807	00 30 0	18	02 762	183 15	097 19	53 304	00 17 0
Lyon /0310	00	01 890	185 24	173 26	36 706	00	02 890	182 25	159 14	36 603	00 27 0	09	02 890	476 27	149 19	46 702	00 16 0
Brest /0211	x8	11 851	223 24	110 14	83 300							62	02 644	000 26	089 11	9x 303	xx xx x
Perpignan X	00	02 890	456 24	xxx 24	36 700	07	02 890	456 26	150 22	24 705	00 26 0	27	02 853	144 26	147 18	63 403	00 17 0
Le Talut X	09	02 790	104 25	118 17	80 810	52	64 645	102 28	089 16	8x 709	01 20 1	5x	03 748	286 28	098 12	9x 304	01 12 1
Tours /0222						08	02 790	182 15	095 26	46 809	00 28 0	07	02 790	203 27	097 16	5x 406	00 15 0
Le Havre												57	02 764	203 27	073 15	7x 206	00 15 0
Marseille	00	01 890	163 04	214 23	35 905	00	02 890	163 24	197 22	35 603	00 24 0	00	02 890	121 16	186 21	54 901	00 13 0
Helder X o	40	02 774	321 14	159 19	80 803	40	02 765	241 15	146 15	80 801	00 17 0	40	02 765	163 15	070 19	80 806	00 07 0
Vlissingen X o	64	81 658	122 78	154 16	71 803	55	25 774	043 56	131 18	8x 81x	07 1x x	00	01 790	164 23	064 17	78 601	00 17 x
De Bilt /0293	77	02 763	282 26	162 24	66 701	59	01 762	302 54	143 20	70 703	97 2x x	04	02 790	143 14	083 21	64 503	00 16 0
Zürich X	20	01 862	221 02	186 27	21 808	24	05 891	081 02	xxx xx	33 605	00 30 0	00	05 690	200 03	159 16	75 801	00 12 1
Bern /0282	20	05 971	041 01	182 25	38 806	04	01 990	020 01	175 24	35 604	00 26 0	00	05 990	140 02	164 15	67 400	00 12 0
Säntis /0288	26	01 900	1x4 03	xxx 08	50 802	26	01 951	163 12	xxx 08	73 801	00 10 3	00	01 990	204 02	xxx 08	45 903	00 04 3
Wien X	10	05 682	082 02	206 25	30 908	00	00 890	161 00	178 24	30 800	00 28 0	00	05 590	142 00	181 18	70 801	00 14 0
Klagenfurt /0502						12	01 891	000 01	1xx 21	50 602	00 26 0	00	00 990	000 00	203 16	80 300	00 13 0
Innsbruck /0507						03	01 990	241 12	171 24	40 304	00 29 0						
Budapest /0541	20	01 064	201 04	204 26	80 805	00	01 890	261 01	197 24	41 803	00 28 0	00	05 590	000 00	203 17	60 300	00 15 0
Fünfkirchen /0547						10	01 773	000 13	204 26	40 805	00 27 0	00	00 790	041 00	210 22	50 300	00 13 0
Debrecen /0545						xx	01 883	321 13	198 26	30 603	00 29 0	00	00 790	203 00	209 18	70 300	00 11 0
Prag /0520	10	01 762	202 02	190 28	20 909	00	01 690	102 01	174 26	31 604	00 29 0	00	01 490	000 00	150 20	1x 604	00 15 0
Olmütz /0522	10	01 772	041 02	196 27	30 807	00	00 890	082 00	183 23	50 8xx	00 28 0	00	05 690	121 00	177 20	50 300	00 12 0

Sonnabend, den 21. Mai 1932

Auslandorte	Gestern 14h MEZ ww VhN_L	DDFWN	BBB TT	Gestern 19h MEZ ww VhN_L	DDFWN	BBB TT	Heute 8h MEZ ww VhN_L	DDFWN	BBB TT
Madrid	02 774	144 25	10106 27				01 790	201 12	10211 10
Almeria	10 851	084 15	159 19	03 890	204 28	10159 23	01 743	000 13	191 12
Mahon	01 890	123 03	209 21	01 890	123 02	189 19	02 785	125 15	158 18
La Coruña	04 445	261 48	123 15	03 648	281 28	129 12	60 548	244 58	167 13
S. Fernando	03 7X0	125 28	—	03 7X8	182 28	165 19	00 790	302 00	214 15
Teneriffa	08 51X	063 25	187 26	01 853	283 23	192 XX	02 955	042 15	238 19
Kap Juby	17 00X	203 28	218 25	00 790	302 00	139 17	03 764	326 28	150 15
Rio de Oro	00 690	325 00	181 22	00 690	326 00	147 21	00 690	328 00	174 19
Oporto	64 548	263 58	194 1X	13 678	263 58	138 13	12 644	244 76	200 14
Lissabon	13 644	284 16	161 16	02 654	285 04	168 15	02 654	283 14	237 14
Praya (Kap Verde)									
S. Vicente (Kap Verde)									
Fargo	02 653	303 24	207 20	01 763	324 03	204 25	02 653	XXX 24	184 17
Pt. Delgada (Azoren)	01 863	022 03	26X 17	02 864	022 14	268 17	01 862	000 02	286 14
Horta (Azoren)	02 864	061 15	277 18	02 863	201 13	273 18	02 853	183 14	278 15
Padua / Mailand	01 793	101 03	206 27	03 454	161 04	184 27	05 540	041 00	197 20
Genua 0305	05 553	000 0X	223 21	05 590	241 13	214 21	01 790	102 03	215 19
Florenz 0317				02 6X5	000 25	206 23	01 490	000 20	223 18
Rom 0322	02 764	203 14	230 25	02 873	223 15	218 23	46 209	000 29	226 16
Terranova 0335	01 884	103 14	227 XX	01 890	123 02	229 21	01 890	101 13	210 18

Auslandorte	Gestern 14h MEZ ww VhN_L	DDFWN	BBB TT	Gestern 19h MEZ ww VhN_L	DDFWN	BBB TT	Heute 8h MEZ ww VhN_L	DDFWN	BBB TT
Messina 0651	02 8[illegible]	200 15	[illegible]	[illegible]	020 03	[illegible] 18	02 790	020 03	10228 20
Tarent	13 865	23 16	222 21	[illegible] 794	[illegible] 18	215 21	00 790	201 00	213 20
Malta 0341							02 244	061 26	213 18
Belgrad							00 890	000 00	210 19
Usküb				01 785	201 28	251 17	04 444	000 25	249 16
Split 0718				02 774	085 1[illegible]	205 22	05 690	000 00	213 20
Bukarest				01 683	161 04	190 21	02 653	061 05	217 22
Sofia 0720									
Archangelsk	01 743	263 04	103 07	01 748	282 02	096 06	02 790	143 25	026 06
Matotschkin S.	77 5XX	083 68	029 53	74 848	021 58	006 53	74 649	045 69	977 53
Leningrad	03 753	243 28	092 15	02 6[illegible]	[illegible]	078 15	03 652	264 28	040 10
Ust Zylma	10 853	224 28	060 07	02 824	323 10	090 04	20 805	081 20	092 21
Moskau	02 364	616 20	684 18	01 X33	304 16	088 17	01 X53	592 14	110 12
Astrachan				03 790	042 18	172 16	02 X66	262 47	166 14
Kiew				02 653	248 17	162 20	02 764	242 26	171 13
Odessa 0975	01 6X5	202 01	223 22	01 720	183 13	202 12	00 700	244 00	195 17
Swerdlowsk	02 654	243 24	053 12	04 646	244 76	087 07	01 752	242 42	1X4 09
Rabat	03 748	205 28	165 21				03 758	200 28	195 17
Algier	01 790	32X –	–	01 790	321 21	142 23	02 890	202 15	166 24
Tunis							01 851	081 05	197 19

Beobachtungen von Nordamerika und Grönland 2h MEZ

Wetter ww — Windrichtung DD — Windstärke F — Luftdruck (mb) BB — Lufttemperatur (°C) TT

Ort	ww DDF	BB TT	Ort	ww DDF	BB TT	Ort	ww DDF	BB TT	Ort	ww DDF	BB TT	Ort	ww DDF	BB TT	Ort	ww DDF	BB TT
Tatoosh I.	60 082	1010 11	Dodge City	00 163	1011 28	Key West	60 282	1013 25	Dutch Harbor	01 085	1008 07	Winnipeg	00 324	1027 16	Nottingham I.	70 285	998 52
Roseburg	01 203	10 17	Corpus Christi	00 133	09 27	Charleston	02 084	15 21	Tanana	00 122	08 16	White River	01 324	1X 14	Resolution I.	01 123	98 51
San Francisco	02 243	13 16	Duluth	02 042	12 13	Hatteras	02 122	20 20	Cordova	02 303	05 13	Doucet	01 XX2	18 11	Bermuda	01 123	1024 22
San Diego	01 243	12 18	St. Joseph	00 122	13 27	Washington	01 162	20 21	Juneau	00 162	13 10	Father Point	01 243	10 12	Julianehaab	00 000	08 07
Flagstaff	00 162	09 21	Little Rock	02 044	10 23	Scranton	00 162	19 22	Aklavik	02 132	21 04	Chatam	02 302	11 14	Godthaab	01 322	04 06
Helena	00 322	09 18	New Orleans	02 302	07 20	Nantucker	00 204	19 10	Ft. Simpson	01 023	17 16	Halifax	02 302	15 11	Godhavn	00 242	11 04
Salt Lake C.	02 123	04 28	Chicago	01 082	16 20	Portland	01 203	13 17	Prince Rupert	00 282	10 07	Sydney	02 203	12 10	Angmagsalik	02 163	14 06
Denver	60 125	14 17	Cleveland	01 323	17 21	Eastport	02 163	15 08	Edmonton	01 124	06 12	Cap Race	01 204	12 03	Miles City / Havana		
El Paso	00 283	05 13	Nashville	01 083	16 21	Honolulu	02 XX4	20 22	Medicine Hat	02 165	07 24	Harrington	00 322	03 04	Atlanta / Kingston		
Bismarck	02 044	21 18	Jacksonville	01 083	12 26	Nome	02 044	06 03	The Pas	00 122	28 14	Belle Isle	03 205	07 02	Montreal / San Juan		

20. Mai 1932 — Schiffsmeldungen. — 21. Mai 1932.

Erläuterung des Schiffsschlüssels: Wochentag P, Erdoktant Q, Breite (Süd unterstr.) LLL, Länge (Ost unterstr.) lll, Zeit (MEZ) ZZ, Windrichtung DD, Windstärke F, Wetter ww, Luftdruck (mb) BB, Sicht V, Lufttemperatur (°C) TT, Kennzahl 3, Untere Wolken C_L, Mittlere Wolken C_M, Obere Wolken C_H, Bedeckungsgrad (alle Wolken) N, Unterschied zw. Luft- u. Wassertemperatur t_d, Dünung K, Richtung der Dünung d, Wetterverlauf W, Bedeckungsgrad (untere Wolken) N_L, Kurs des Schiffes d_s, Geschwindigkeit des Schiffes f, Art der Druckänderung i. d. letzten 3 Stunden a, und Betrag bb.

Schiffsname	P Q LLL	lll ZZ	DDF ww	BB V TT	3 C_L C_M C_H N	t_d K d W N_L	d_s f a bb
Berlin	60 404	69007	16143	29609	3 0000	60030	26407
Columbus	60 486	23513	28602	12712	3 1xx5	65615	66312
Dresden	60 511	11913	20402	06813	3 1104	42514	25312
Albert Ballin	60 403	61613	02101	39816	3 1003	99903	27303
Stuttgart	60 424	55113	30401	23809	3 1103	80003	65312
Berlin	60 406	66813	20200	29811	3 0000	50000	26300
Magdalena	60 486	07613	20302	11813	3 0794	44520	
Sierra Cordoba	60 479	05613	28103	12714	3 5008	34628	15301
Monte Sarmiento	60 237	15519	04501	20723	3 0083	24100	
Stuttgart	60 428	56819	20201	24808	3 1012	30002	65300
Albert Ballin	60 404	59019	00001	28818	3 1015	71102	27303
Magdalena	60 480	09919	22202	10813	3 4705	44514	
Columbus	60 483	26119	24402	16713	3 8xx7	45647	66309
	60 470	44701	16302	09711	3 1565	74713	14303
	60 477	18307	26402	09712	3 8894	74742	14300
	60 478	16613	24402	11712	3 8116	74612	14305
	63 708	45209	10272	02654	3 62x8	70071	00805
	63 712	44813	08472	01553	3 62x8	61665	008xx
	60 500	35507	x6351	12612	3 02x8	64640	15609
	60 448	5x707	24203	15710	3 8xx8	72528	56805
	60 407	68913	21200	28909	3 0011	21100	26300
	60 509	34513	20203	13812	3 5xx8	44528	15300
	60 446	47913	31263	18815	3 52x8	41574	66309
	60 460	08813	22401	12913	3 4003	43613	55x07
	63 419	03412	16202	11819	3 0475	20010	36300
	60 390	24519	32301	20820	3 1013	44812	54106
	60 167	25219	02401	19723	3 7305	51104	84805
	60 517	32619	19203	11815	3 5xx8	35528	15802
	63 712	44819	32372	01654	3 62x8	71663	00404
	60 405	70907	21200	22811	3 8000	41200	26603
	60 399	28013	221xx	28818	3		
	60 388	28013	32201	28864	3		
	60 408	24413	28302	24770	3		
	60 411	26513	30201	2418x	3		
	60 481	21513	26602	16713	3		
	60 440	54113	20302	24803	3		
	60 419	15413	20380	14716	3		
	60 428	60913	30413	21714	3		
	60 459	xx813	28402	16716	3		
	60 xxx	xxx13	14322	20923	3		

Schiffsname	P Q LLL	lll ZZ	DDF ww	BB V TT	3 C_L C_M C_H N	t_d K d W N_L	d_s f a bb
Usukuma	70 074	14101	26203	12825	3 4227	71525	44[illegible]
Usambara	70 385	01701	08402	18918	3 0095	54110	143xx
Monte Sarmiento	70 259	16301	04402	22820	3 7004	54114	
Magdalena	70 476	11301	24201	12813	3 1001	44601	
Columbus	70 478	28601	20303	17713	3 8xx8	62828	66309
Berlin	70 408	62601	00001	24813	3 0703	41200	26810
Meteor	73 550	01601	16302	11711	3 0404	20010	13906
Albert Ballin	70 404	56501	00000	27813	3 0000	92200	27801
Albert Ballin	70 404	53907	00000	27811	3 0000	70000	27102
Monte Sarmiento	70 245	17007	04502	21719	3 5xx6	64126	
Magdalena	70 470	13407	26481	15813	3 4005	44625	
Deutschland	70 498	07807	20102	08812	3 64x6	44624	69101
Berlin	70 409	60407	20201	23817	3 1002	72202	26803
Usukuma	60 066	13419	30122	12624	3 6xx8	71558	
Berlin	60 406	64719	00000	29615	3 0000	10000	16604
	70 529	30101	x4354	10510	3 82x8	43658	10153
	70 440	52501	23303	23806	3 5xx8	40028	66305
	70 430	65401	20301	21910	3 0043	11600	16807
	70 412	52201	28103	25909	3 5xx8	90028	66305
	70 446	52501	21303	23805	3 8xx7	50027	66302
	70 201	17401	32300	17720	3 0000	31800	85300
	73 551	01807	18345	01211	3 03x7	30076	44705
	70 488	12507	24363	12713	3 52x8	64655	24300
	70 367	28007	16107	xxxxx	3 1816	92720	55620
	70 425	10507	25402	17914	3 8xx6	64675	55x12
	70 464	33307	25402	12656	3 3xx8	34678	67420
	70 535	28107	15346	07211	3 xxx9	41449	14707
	73 742	44707	30371	03653	3 62x8	61775	00400
	70 429	59201	21401	20844	3 5924	30003	66702
	70 400	46601	31403	22613	3		
	70 408	62601	00001	24813	3		
	70 440	38801	30660	13711	3		
	70 397	43401	32503	18617	3		
	70 404	57108	20101	26513	3		
	70 328	47001	28103	17820	3		
	70 433	58701	18301	208xx	3		
	70 417	36501	16750	19616	3		
√	70 528	24707	16201	15810	3 x2x4	51800	
	70 449	09407	26402	15713	3 3xx5	44615	
	70 430	22907	24203	25811	3 4xx8	51828	

Witterungsübersicht.

Sonnabend, den 21. Mai 1931.

Das mit seinem Kern über Böhmen und Österreich gelegene mitteleuropäische Hoch ist südostwärts gezogen. Wir finden es heute, aus mehreren Teilhochs bestehend, über dem Balkan und den Karpathen. Der bis Südnorwegen reichende Keil des Hochs hat sich noch halten können.

Die Wirbel über dem Nordmeer und Mittelskandinavien haben sich zu einer Zyklone vereinigt und sind südostwärts abgewandert. Das neue Minimum liegt jetzt erheblich vertieft über Finnland. Sein Weg wird weiterhin ein mehr östlicher sein. Die in der Rückseitenströmung der Depression südwärts fließende Polarluft, ließ das Ostgrönlandhoch über Island und den östlich und südlich angrenzenden Meeren stark an Energie und Ausdehnung gewinnen. Auch die Atlantikzyklone westlich Britannien gelangte unter den Einfluß der vom Nordmeer her südwestwärts flutenden Polarluftmassen. Der Wirbel hat sich daher stark aufgefüllt. Ein flacher Rest davon ist heute noch bei Irland zu erkennen. Der gestrige über Spanien gelegene Ausläufer des Atlantiktiefs konnte sich noch stark vertiefen und zwei Teilwirbel über Spanien und der Biscaya aufbauen. Der eine dieser Teilwirbel ist unter Auffüllung nach dem westlichen Mittelmeer abgedrängt worden. Der über der Biscaya gelegene Teil ist nordostwärts nach Südostengland und dem östlichen Teile des Kanals gezogen. Er wird, wie die Tendenzen dartun, in nordöstlicher Richtung nach der Nordsee weiterziehen. Sein Einfluß wird in Mitteleuropa verbreitet Gewitter auslösen. Der dem absterbenden Tief bei Irland nachfolgende Rücken dürfte sich nur vorübergehend auswirken, da vom mittleren Atlantik her eine neue Depression rasch ostwärts vordringt.

Riethr.

Höhenluft-Beobachtungen.

Ort Seehöhe (m)	Zeit (MEZ.)	Einheit	Höhen-Temperaturen und -Feuchtigkeiten															Bemerkungen
Hamburg 18	732	m	Boden	140	200	540	840	4130	4320	5420								Verbreitete Rauchschicht bis 200m, ∞I bis 1800m, darüber ∞I bis 3200m. 3800–5000m wieder ∞II im SW bis NW zum Astr.-Bank verdichtet. 2/10 Ci, bzw° bis 200m, Sicht 20-30km.
		°C	12.0	20.3	19.2	22.0	20.2	-4.7	-6.8	-13.8								
		%	71	77	75	50	65	72	76	83								
		mb	1009	993	987	947	920	617	600	521								
Friedrichsh. 400	7	m	Boden	700	800	1600	2000	2200	3000	3100	4000	4100	4200	4700	5400	5800		heiter, 10-20 km Sicht.
		°C	13.6	20.0	19.6	13.1	10.0	9.1	3.7	3.0	-4.2	-4.7	-4.7	-6.9	-13.4	-15.0		
		%	82	35	33	42	42	42	42	40	42	30	26	25	25	25		
		mb	909	936	920	840	801	781	712	700	627	616	607	573	523	499		
München 506	8	m	Boden	1200	3800	5400												klar, 10-20 km Sicht.
		°C	17.5	16.4	2.7	-11.2												
		%	67	39	64	30												
		mb	960	882	706	528												
Königsberg 28	8	m	Boden	400	1400	2300	3400	4500	4900	5300								bedeckt, 4-10 km Sicht.
		°C	19.2	21.2	13.6	-0.5	-0.6	-8.5	-9.1	-11.6								
		%	x7	55	60	72	75	90	86	82								
		mb	1012	971	858	687	678	586	558	532								
Lindenberg 106	8	m	Boden	300	400	1300	1800	2200	4000									1/4 bed, 10-20 km Sicht.
		°C	21.2	20.6	23.5	16.5	11.5	7.0	-3.5									
		%	x	50	50	50	50	62	56									
		mb	x	989	979	873	820	780	627									
		m																
		°C																
		%																
			Nachträge von gestern:															
Linköping –	8	m	200	500	1000	1500	2000	3000	4000	5000								–
		°C	14	12	10	8	5	-3	-9	-16								
		%	65	65	65	45	35	55	65	75								
		mb	980	945	901	848	799	703	619	548								
Duxford 30	7	m	200	500	1000	1500	2000	2500	3000	4000	5000	6000						–
		°C	16	16	14	11	7	2	1	x	-11	-17						
		%	75	75	65	75	95	85	x	x	x	x						
		mb	988	952	901	850	800	752	x	x	550	482						
Duxford 30	13	m	200	500	1000	1500	2000	2500	3000	4000	5000	6000						
		°C	13	16	13	9	x	4	1	-5	-10	-17						
		%	75	85	75	95	85	85	85	95	x	x						
		mb	987	952	900	850	800	751	707	625	570	483						

Höhenwinde.

Ort	Seehöhe (m)	Zeit (MEZ.)	0	200	500	1000	1500	2000	2500	3000	3500	4000	4500	5000	6 T.
			7 T.	8 T.	9 T.	10 T.	11 T.	12 T.	13 T.	14 T.	15 T.	16 T.	17 T.	18 T.	19 T.
Hamburg 26	18	8	SE	SE	SSW	SSW	SW	SSW	SSW	SSW	SW	SSW	SSW	SW	SW
			3	3	5	8	9	7	7	12	10	9	9	6	15
			SW	SSW	SW		1/4 bed., Sicht: 4-10 km.								
			16	18	22										
W'haven 765	3	8	S		SSW	SSW	SSW	S	S	SSW	SSW	SW₂₄S	SW	SW	SSW/SWSW
			5		8	9	10	10	11	13	13	12	12	13	14
			SSW/WSW												
			14		1/4 bed., Sicht 20-50 km.										
München	506	6			Vor SSW	SW		SSE		S		SW₂₄S		SSW	SW₂₄S
			C		6	5		2		4		5		6	5
			WNW	WSW	WSW	WNW									
			2	4	4	3	klar, Sicht: 10-20 km.								
Stettin	2	11	SW		SW	SW		SW		SW₂₄S		SW₂₄W		WSW	W₂₄S
			1		5	8		9		8		9		9	10
			WSW	WSW	WSW			Klar, Sicht: 20-50 km.							
			10	12	14										

Ort	Seehöhe (m)	Zeit (MEZ.)	0	200	500	1000	1500	2000	2500	3000	3500	4000	4500	5000	6 T.
			7 T.	8 T.	9 T.	10 T.	11 T.	12 T.	13 T.	14 T.	15 T.	16 T.	17 T.	18 T.	19 T.
Essen 202	122	8	SW₂₄S		SSW	SSW		SSW		SSW		S		SW₂₄S	SW
			8		12	16		16		15		19		10	10
			SW₂₄S	SW	WSW	WSW	SW	SW	SW₂₄W	SW	SW	SW	SW₂₄W	SW₂₄W	NW
			18	16	16	16	12	20	20	20	14	10	12	12	10
			WO Kenlos; Sicht 20-50 km.												
Berlin 065	56	6	SE		SW₂₄S	SW₂₄S		SSW		SW₂₄S					
			2		7	7		8		10		1/4 bed. 10-20 km			
Lindenberg 370	106	8	SSE		SW	SW₂₄S		SW₂₄S		SW		SW	10-20 km.		
			4		9	8		8		9		7	1/4 bed.		
Dresden 185	153	7	SE		SSW	S		S		SSW		klar,			
			2		6	8		8		6		Sicht: 10-20 km			
Fürth 236	302	7			SSE	S		SSW		SW		SSW		SW	SSW
			C		6	6		6		3		5		6	6
Friedrichsh. 235	400	8	NNE		WSW/SSE		1400 SW₂₄S	SW		SW		W₂₄S	SW/SW₂₄S	SW₂₄S/SW₂₄S	SW₂₄S/WSW
			1		3		6	7		2		7	5	4	4

Eisbericht Nr. 141 vom Sonnabend, 21. Mai 1932

Unter Ausschluß jeglicher Haftung
herausgegeben von der Deutschen Seewarte
Telef.: 36 11 32. Telegr.: „Seewarte Hamburg"

Spalte E bedeutet Eisverhältnisse wie folgt:

- . = Eisfrei
- 1 = Loser Eisbrei oder Neueis
- 2 = Festes Eis
- 3 = Treibeis
- 4 = Zusammengeschobener Eisbrei oder Packeisstreifen
- 5 = Offene Seerinne längs der Küste
- 6 = Starkes Festeis
- 7 = Starkes Treibeis
- 8 = Packeis
- 9 = Eispressung
- x = Nicht gemeldet

Spalte S bedeutet Schiffahrtsverhältnisse wie folgt:

- . = Schiffahrt unbehindert
- 1 = Schiffahrt für Dampfer unbehindert, für Segler erschwert
- 2 = Schiffahrt für schwache Dampfer erschwert, für Segler geschlossen
- 3 = Schiffahrt nur für starke Dampfer möglich
- 4 = Schiffahrt nur für Dampfer mit Eisverstärkung möglich
- 5 = Schiffahrt wird durch Eisbrecher aufrecht erhalten
- 6 = Aufgebrochene Fahrrinne im Eise vorhanden
- 7 = Schiffahrt vorläufig geschlossen
- 8 = Schiffahrt hat aufgehört
- 9 = Schiffahrtsverhältnisse unsichtigen Wetters wegen nicht zu erkennen
- x = Nicht gemeldet

Spalte T bedeutet Lufttemperatur in C°. Alle Angaben im Bericht beziehen sich auf Beobachtungen von etwa 0800 ᵘ des Ausgabetages, soweit nicht anders vermerkt.

Lettland, Funkmeldung

Beobachtungsstellen	E	S	T	Bemerkungen
Papensee	.	.		
Libau, Hafen	.	.	13	
Libau, Seegebiet	.	.		
Steinort	.	.		
Windau, Hafen	.	.	12	
Windau, Seegebiet	.	.		
Lyserort, NW-SW	.	.		
Lyserort, NW-NO	.	.		
Michaelsturm	.	.		
Domesnäs, NW	.	.		
Domesnäs, NO	.	.		
Domesnäs, SO	.	.		
Markgrafen	.	.		
Riga, Seegebiet	.	.		
Riga, Hafen	.	.	18	
Haynasch	.	.		

Estland, Funkmeldung

Zerel SO	.	.		
Zerel SW	.	.		
Filsand	.	.	9	
Ristna SW	.	.		
Ristna NW	.	.		
Ristna NO	.	.		
Tachkona NW	.	.		
Tachkona NO	.	.		
Odensholm SW	.	.		
Odensholm NW	.	.		
Odensholm NO	.	.		
Packerort NW	.	.	8	
Packerort NO	.	.		
Surup NW	.	.		
Surup NO	.	.		
Nargen NW	.	.		
Nargen NO	.	.		
Nargen SO	.	.		
Reval, Reede	.	.	13	
Kokskär NW	.	.		
Kokskär NO	.	.		
Eckholm NW	.	.		
Eckholm NO	.	.		
Stenskär SW	.	.		
Stenskär NW	.	.		
Stenskär NO	.	.		
Narva, Reede	.	.	13	
Pernau, Reede	.	.		
Kynö SO	.	.		
Kynö SW	.	.		
Kynö NW	.	.		
Paternoster SO	.	.		
Paternoster NO	.	.		
Raugi (Ins.Moon)	.	.		
Worms SW	.	.		
Worms NW	.	.		
Runö NO	.	.		
Runö SO	.	.		
Runö SW	.	.		
Runö NW	.	.		

Rußland, Funkmeldung

Beobachtungsstellen		E	S	T	Bemerkungen
Lissy Noss		.	.		
Kronstadt, Reede		.	.		
Tolbukin		.	.		
Schepel		.	.		
Sojkina-Berge		.	.		
Kurgalow		.	.		
Stirsudden-Seskär	Zwischen den Meridianen	.	.		
Seskär-Nerwa		.	.		
Nerwa-Sommers		.	.		
Sommers-Hochland		.	.		
Lavensari-Gr. Tütters, zwisch. Parallelen		.	.		
Gr.Tütters Parell. u.Kl.Tütters Merid.,zw.		.	.		
Hochland-Stenskär	Zwischen den Meridianen von	.	.		
Stenskär-Kalbådangrund		.	.		
Kalbådangrund-Kokskär		.	.		
Kl. Tütters und Stenskär		.	.		
Stenskär-Eckholm		.	.		
Eckholm-Kokskär		.	.		
Kokskär-Nargen		.	.		
Nargen-Packerort		.	.		
Packerort-Odensholm		.	.		
Odensholm-Tachkona		.	.		
Tachkona-Dagerort		.	.		
Dagerort, zwisch. Merid. u. Parallel von		.	.		

Polen, Funkmeldung vom:

Karwen N				
Rixhöft N				
Rixhöft O				
Hela N				
Hela O				
Hela S				
Hela W				
Hela, Hafen				
Oxhöft N				
Gdingen O				
Gdingen SO				
Gdingen, Hafen				

Eisbericht Nr. 141 vom Sonnabend, 21. Mai 1932

Unter Ausschluß jeglicher Haftung herausgegeben von der Deutschen Seewarte Telef.: 36 11 32. Telegr.: „Seewarte Hamburg"

Spalte E bedeutet Eisverhältnisse wie folgt:

. = Eisfrei
1 = Loser Eisbrei oder Neueis
2 = Festes Eis
3 = Treibeis
4 = Zusammengeschobener Eisbrei oder Packeisstreifen
5 = Offene Seerinne längs der Küste
6 = Starkes Festeis
7 = Starkes Treibeis
8 = Packeis
9 = Eispressung
x = Nicht gemeldet

Spalte S bedeutet Schiffahrtsverhältnisse wie folgt:

. = Schiffahrt unbehindert
1 = Schiffahrt für Dampfer unbehindert, für Segler erschwert
2 = Schiffahrt für schwache Dampfer erschwert, für Segler geschlossen
3 = Schiffahrt nur für starke Dampfer möglich
4 = Schiffahrt nur für Dampfer mit Eisverstärkung möglich
5 = Schiffahrt wird durch Eisbrecher aufrecht erhalten
6 = Aufgebrochene Fahrrinne im Eise vorhanden
7 = Schiffahrt vorläufig geschlossen
8 = Schiffahrt hat aufgehört
9 = Schiffahrtsverhältnisse unsichtigen Wetters wegen nicht zu erkennen
x = Nicht gemeldet

Spalte T bedeutet **Lufttemperatur** in C°. Alle Angaben im Bericht beziehen sich auf Beobachtungen von etwa 0800u des Ausgabetages, soweit nicht anders vermerkt

Finnland, Funkmeldung

Beobachtungsstellen	E	S	T	Bemerkungen
Björkösund	.	.		
Werkkomatala, Umgebung von	.	.		
Björkö, Seegebiet West von	.	.		
Wiborg-Trangsund, Fahrwasser	.	.		
Trangsund-Rödhäll, Fahrwasser	.	.		
Rödhäll, außerhalb	.	.		
Kotka, Hafen nebst Umgebung	.	.		
Rankö, außerhalb	.	.		
Luppi, außerhalb	.	.		
Boistö, bei	.	.		
Glosholm, bei	.	.		
Hochland, S-egebiet W von	.	.		
Helsingfors S Hafen nebst Umgebung	.	.	17	
Sweaborg, außerhalb	.	.		
Graskarsbådarna, außerhalb	.	.		
Porkala, bei	.	.		
Kallbådan, außerhalb	.	.		
Barösunds Fjärd	.	.		
Jussarö, Seegebiet außerhalb	.	.		
Hangö Hafen nebst Umgebung	.	.	8	
Russarö, Umgebung von	.	.		
Russarö, Seegebiet im äußerst. Sichtkreis von	.	.		
Hangö W-Fjärd	.	.		
Gullkrona Fjärd, S-Teil von	.	.		
Abo Hafen bis Stora Bocken	.	.		
Erstan Fjärd	.	.		
Lohm, Umgebung von	.	.		
Widskärsfjärd	.	.		
Utö, bei	.	.		
Utö, Seegebiet im äußersten Sichtkreis von	.	.		
Skiftet	.	.		
Degerby, bei	.	.		
Ledsund, bei	.	.		
Nyhamn, O. von	.	.		
Kobbaklintar, Seegebiet außerhalb	.	.		
Mariehamn, Schärenhof vor	.	.	13	
Eckerö, West von	.	.		
Storbrotten, Umgebung von	.	.		
Raumo, Schärenhof außerhalb	.	.		
Raumo, Seegebiet nahe außerhalb	.	.		
Relandersgrund, Umgebung von	.	.		
Räfsö und Mäntylucto innere Hafengebiete	.	.		
Mäntyluoto Reede	.	.		
Kallo und Räfsö, außerhalb	.	.		
Räfsö, Seegebiet im äußersten Sichtkreis von	.	.		
Wasklot Hafen nebst Schärenhof	.	.	9	
Storhästen und Ensten, zwischen	.	.		
Rönnskär-Fahrwasser	.	.		
Norrskär-Fahrwasser	.	.		
Jakobstadt Hafengebiet	.	.		
Adö, Reede bei	.	.		
Mässkär, Seegebiet außerhalb	.	.		
Yxpila Hafengebiet	.	.		
Tankar, innerhalb	.	.		
Tankar, Seegebiet außerhalb	.	.		
Brahestads Reede	1	1		
Nahkiainen, nach außen gen	7	9		
Isokrasseli, Seegebiet N von	3	9		
Uleaborgs, äußere Hafengebiete	.	.		
Uleaborgs Hafengebiete, Fahrstraße nach	3	4		
Marjaniemi, Seegebiet außerhalb	4	4		
Kemi Hafengebiete	3	2		
Kemi, Seegebiet außerhalb	3	8		

Schweden, Funkmeldung

Beobachtungsstellen	E	S	T	Bemerkungen
Karlsborg, Fahrwasser nach	2	4	4	
Rödkallen, Seegebiet vor	3	2		
Lulea durch Tjuvholmsund, Fahrwasser nach	2	6		
Gasören, Seegebiet vor	3	1	6	
Västra Kvarken	3	.		
Skag, Seegebiet vor	.	.		
Hernö, Seegebiet vor	.	.	11	
Svanö, Angermanälven oberhalb	.	.		
Svanö, Angermanälven unterhalb	.	.		
Bremö, Seegebiet vor	.	.		
Bremö bis Draghällan-Feuer, Fahrwasser	.	.		
Alnösundet	.	.		
Lilljungfrun, Seegebiet vor	.	.		
Eggegrund, Seegebiet rund um	.	.		
Gävle, Nordfahrwasser nach	.	.		
Öregrundsgropen	.	.		
Grundkallen-Feuerschiff, Seegebiet um	.	.		
Söderarm, Seegebiet vor	.	.		
Sandhamn, Seegebiet vor	.	.		
Sandhamn nach Stockholm, Fahrwasser	.	.	13	
Landsort, Seegebiet vor	.	.		
Landsort bis Stockholm, Fahrwasser	.	.		
Hävringe bis Oxelösund, Fahrwasser	.	.		
Kalmarsund nördlich Kalmar	.	.	12	
Kalmarsund südlich Kalmar	.	.		
Kalmarsund, südliche Einfahrt zum	.	.		
Karlshamn, Seegebiet vor	.	.		
Öresund, südliche Einfahrt zum	.	.		
Flintrännen	.	.		
Hälsingborg, Seegebiet vor	.	.		
Oresund, nördliche Einfahrt zum	.	.		
Halmstad, Seegebiet vor	.	.		
Varberg, Seegebiet vor	.	.		
Vinga, Seegebiet vor	.	.		
Vinga bis Göteborg, Fahrwasser	.	.		
Smögen, Seegebiet vor	.	.		
Brieftmeldung vom 19. V.				
Malören, Seegebiet außerhalb	3	x		
Malören bis Skomakarfjärd	7	4		
Skomakarfjärd bis Salmis	2	3		
— " — — " — Röyta	2	3		
Kalix, Seegebiet	3	x		Eröffnung der Schiffahrt in den nächsten Tagen
— " —, innere Fahrwasser	2	x		
— " — Häfen	1	x		
Germandö bis Tjuvholmsund	2	2		
Rönnskär Seegebiet, im	3	x		
— " — bis Piteå	.	.		
Furuögrunds Hafen, im	.	.		
Brannfors Hafen, im	.	.		
Buxeå, nach	.	.		
Skelleftehamn, nach	.	.		
Ursviken, nach	.	.		
Bjuröklubb, Seegebiet	3	1		
Gardfjärd Ankerplatz, nach	.	.		
Ratan Seegebiet, im	3	x		
Ratan u. Sikeå, nach	.	.		
— " — Häfen	.	.		
Stora Fjäderägg, NO-SO	3	x		
Bergudden, Nord um	3	.		
Bredskär und südwärts	.	.		

Der Eisbericht erscheint täglich mit Ausnahme von Sonn- und Feiertagen. Bezugspreis für das Winterhalbjahr beträgt RM. 20.— einschließlich einer Eisübersichtskarte, die als Anlage beigegeben wird, wenn die Entwicklung der Eisverhältnisse es fordert. Bestellort: „Hamburg, Deutsche Seewarte".

Täglicher Wetterbericht.

Jahrgang: 57 Nr.: 143

Herausgegeben von der Deutschen Seewarte.
Verlagsort Hamburg.

Sonntag, den 22. Mai 1932

Veröffentlicht 8 mal wöchentlich. Der Sonntagsbericht erscheint nachträglich.

Erläuterung: Die Beobachtungen sind sämtlich in der Form der 1929 in Kopenhagen beschlossenen Einheitsschlüssel wiedergegeben; die ausländischen jedoch zum Teil gekürzt. Kurze Erläuterungen zu den einzelnen Ziffern werden am 1. eines jeden Monats dem Täglichen Wetterbericht beigegeben. Eingehend finden sie sich in „Schlüssel und Anweisung für Obstelegramme", Aufl. 1. 1930, zu beziehen von der Deutschen Seewarte, Hamburg. Luftdruck in Millibar, umgerechnet auf den Meeresspiegel, bei Bergen auf die nächste Tausenderhöhe (1000 mb = 750.1 mm, bezogen auf 0° C und Schwere in 45° Breite). Temperatur in Celsiusgraden. Windrichtung: 08 = E, 16 = S, 24 = W, 32 = N. Windstärke nach Beaufort-Teilung (0 = Stille, 12 = Orkan). Die Wolkenhöhe (h) bezeichnet bei Bergen, wenn Wolken unter Orthöhe vorhanden sind, den Abstand von der Oberfläche dieser Wolken.

Erläuterung des Schlüssels	Untere Wolken C_L	Mittlere Wolken C_M	Wetter ww	Sicht V	Wolkenhöhe h	Bedeckungsgrad unterer Wolken N_L	Windrichtung DD	Windstärke F	Wetterverlauf W	Bedeckungsgrad (alle Wolk.) N	Luftdruck (mb) BBB	Lufttemperatur (°C) TT	Relative Feuchte U	Obere Wolken C_H	Art der Druckänderung i. d. letzten 3 Stunden a	Betrag bb	Niederschlagsmenge (mm) RR	Höchsttemperatur MM	Tiefsttemperatur mm	Seegang S	Sicht nach See V_S	Erdbodenzustand E	Unterschied zw. Luft- u. Wassertemperatur t_d	Dünung K	Richtung der Dünung d

Deutsche Binnenlandorte

Gestern 14h MEZ.

Deutsche Binnenlandorte	$C_L C_M$	ww VhN$_L$	DDF WN	BBB TT	U C_H abb
Wilhelmshaven 10430	01	02880	16425	10 07024	40809
Bremen X	00	01890	16503	08650	35806
Hamburg 10403	10	01862	18304	08750	36706
Kiel X	10	01684	16214	09228	50804
Flensburg X	55	02655	03115	09523	83807
Stettin 10404	10	01964	20101	11430	21808
Danzig 10405	27	02753	02214	12223	60706
Königsberg 10409	14	01761	24402	12127	30805
Aachen 10407	07	02990	18415	09022	33901
Nordhorn X	00	02890	20525	07729	37803
Hannover 10411	28	02872	16515	10130	32806
Erfurt 10416	10	01972	18303	10331	11808
Magdeburg X	11	01852	16203	10631	38807
Berlin 10410	10	01961	14403	10631	35809
Dresden 10410	10	01861	22102	10931	21809
Grünberg i. Schl. X	10	01751	16301	11832	20810
Breslau 10411	10	01771	12201	14729	30811
Essen 10437	17	02971	51514	09026	46603
Mirow X					
Hof X	10	01863	16103	10827	40803
Gleiwitz X	10	01761	18201	15328	30803
Frankfurt am Main 10413	20	01871	18303	11329	36810
Karlsruhe 10413	20	01972	22214	11428	49807
Friedrichshafen 10414	00	01890	22203	11428	71807
Fürth X	20	01872	14302	12230	30811
München 10414	10	01872	02103	12127	31706
Feldberg i. T. 801 m	10	01841	20504	9 01223	31804
Kahler Asten 850 m	00	01890	18503	9 00022	41805
Wasserkuppe 926 m	10	02961	18504	9 01722	66805
Brocken 1153 m	10	01833	22304	9 00822	32806
Fichtelberg 1213 m	10	01721	20401	9 01622	40806
Schneekoppe 1610 m	10	01822	20613	8 03215	61802
Feldberg, Schw. 1493 m	11	02843	33414	9 01719	31802
Zugspitze 2962 m	10	01953	18604	7 11305	61300

Gestern 19h MEZ.

Deutsche Binnenlandorte	$C_L C_M$	ww VhN$_L$	DDF WN	BBB TT	U C_H abb	$R_3 R_3$ MM E
Wilhelmshaven	02	02660	20227	10 07324	5×300	00 ×× 0
Bremen	07	02790	24225	07728	31500	00 30 0
Hamburg	22	02863	20226	07527	47503	00 32 0
Kiel	2×	02685	20115	07527	6×607	00 29 0
Flensburg	09	02690	20217	07724	79807	00 25 0
Stettin	04	01890	00001	09226	41803	00 31 0
Danzig	83	02653	24115	11024	61805	00 29 0
Königsberg	39	02763	04215	11122	62803	00 28 0
Aachen	07	02890	20427	09623	47402	00 26 0
Nordhorn	02	02890	22427	07724	4×303	00 29 0
Hannover	22	02871	19425	08627	47502	00 30 0
Erfurt	24	01962	22204	09128	35601	00 32 0
Magdeburg	34	01852	14204	08829	43806	00 33 0
Berlin	03	01990	16302	08929	41602	00 32 0
Dresden	84	01863	14404	09229	25803	00 31 0
Grünberg i. Schl.	00	01890	20201	10429	31604	00 33 0
Breslau	08	01780	14201	11126	40604	00 30 0
Essen	01	02990	18325	09222	58301	00 27 0
Mirow						
Hof	83	02864	16114	09923	59600	00 28 0
Gleiwitz	00	02790	20300	13924	50300	00 28 0
Frankfurt am Main	07	02890	22315	11225	48403	00 29 0
Karlsruhe	51	02864	55427	12624	48304	00 29 0
Friedrichshafen	82	02863	00016	11421	66604	00 30 0
Fürth	11	01871	20102	10027	41402	00 31 0
München	07	01890	08203	10426	45606	00 28 0
Feldberg i. T. 801 m	07	02890	20515	9 00819	46300	00 24 0
Kahler Asten 850 m	09	02890	18515	8 99419	42601	00 22 0
Wasserkuppe 926 m	82	02864	20325	9 01020	76401	00 23 0
Brocken 1153 m	80	02733	20514	8 99320	53603	00 22 0
Fichtelberg 1213 m	57	01733	20214	9 01520	40801	00 23 0
Schneekoppe 1610 m	10	01821	20602	8 01115	51805	00 17 0
Feldberg, Schw. 1493 m	52	02844	57427	9 02612	7×801	00 21 0
Zugspitze 2962 m	70	02863	14514	7 10507	55801	00 07 9

Heute 8h MEZ.

Deutsche Binnenlandorte	$C_L C_M$	ww VhN$_L$	DDF WN	BBB TT	U C_H abb	$R_1 R_1$ mm E
Wilhelmshaven	43	02842	204 27	10079 16	78 500	00 04 0
Bremen	52	25855	203 28	095 17	8X 400	97 16 0
Hamburg	62	62755	204 28	092 18	7X 402	97 16 1
Kiel	5X	02675	223 15	082 18	7X 300	00 15 0
Flensburg	30	03668	182 18	XXX 16	94 300	00 12 0
Stettin	97	91755	201 96	092 19	79 404	02 16 1
Danzig	03	01770	200 13	070 26	51 605	00 15 0
Königsberg	00	05690	222 00	077 23	60 804	97 XX 0
Aachen	8X	22955	205 56	115 13	6X 202	97 12 0
Nordhorn	13	02853	206 14	084 15	62 202	00 14 0
Hannover	12	62861	202 28	109 16	9X 403	01 15 1
Erfurt	51	02774	201 57	124 17	68 604	99 16 1
Magdeburg	49	03764	263 55	106 21	51 201	97 18 0
Berlin	80	91665	242 95	082 18	91 605	– – –
Dresden	74	02764	224 15	107 21	50 302	00 16 0
Grünberg i. Schl.	90	01761	222 91	088 21	73 601	03 17 1
Breslau	08	01780	201 01	095 22	60 602	00 17 0
Essen	7X	02956	515 26	114 14	73 302	97 13 0
Mirow						
Hof	57	02753	243 15	130 15	94 300	97 12 0
Gleiwitz	00	00790	162 00	113 23	50 801	00 12 0
Frankfurt am Main	68	64645	204 58	142 14	9X 804	94 13 1
Karlsruhe	6X	64638	223 58	151 13	9X 101	02 12 1
Friedrichshafen	52	03874	225 28	166 13	8X 411	00 12 0
Fürth	67	03855	284 28	140 15	80 200	97 14 0
München	82	81755	042 18	134 17	6X 705	05 13 1
Feldberg i. T. 801 m	X X	67109	226 59	8 925 03	9X 200	01 08 1
Kahler Asten 850 m	5X	03818	135 28	8 981 09	8X 802	01 09 1
Wasserkuppe 926 m	6X	67209	202 59	8 999 09	9X 800	02 09 1
Brocken 1153 m	5X	02846	227 97	8 980 10	98 704	00 09 0
Fichtelberg 1213 m	57	02724	281 54	8 993 10	50 703	01 09 1
Schneekoppe 1610 m						
Feldberg, Schw. 1493 m	3X	67009	555 59	9 023 04	9X 300	19 03 2
Zugspitze 2962 m	02	02663	146 37	7 060 00	9X 805	00 50 9

Deutsche Küstenorte und Feuerschiffe

Gestern 14h MEZ.

Deutsche Küstenorte und Feuerschiffe	$C_L C_M$	ww VhN$_L$	DDF WN	BBB TT	U C_H abb
Borkumriff X †	50	02773	10125	××× 19	68606
Borkum X °	78	02753	18315	10 07421	78704
Außenjade X †	02	02680	00007	×××↓21	7×806
Cuxhaven 10422 °	09	02790	20324	08827	×3807
Elbe I X †	01	03790	16118	××↓19	70805
Helgoland 10422 °	04	02660	12214	08020	82807
Amrumbank 10422 °	00	01790	12201	××××18	89810
List X °	03	01770	08314	07519	83808
Bülk X °	00	02790	30315	09113	×3805
Marienleuchte X °	07	01790	08214	××× 20	0×807
Fehmarnbelt X †	25	02684	12326	09214	73807
Warnemünde X †	11	01862	18314	09630	33809
Arkona 10422 °	00	01690	16302	10722	84808
Adlergrund X †	14	01752	12103	10714	81806
Rügenwaldermünde X °	00	00690	00000	11824	50807
Memel 10422 °	20	02754	18274	13120	60804

Gestern 19h MEZ.

Deutsche Küstenorte und Feuerschiffe	$C_L C_M$	ww VhN$_L$	DDF WN	BBB TT	U C_H abb	$R_2 R_2$ $S V_S E_0 t_d K d$
Borkumriff †	50	03773	22228	×××↓11	68300	00 41 5
Borkum °	07	02770	16305	10071 21	61300	00 70 0
Außenjade †	5×	02765	00015	×××↓17	8×803	00 000
Cuxhaven °	02	02690	26127	08022	×0303	×× 06 0
Elbe I †	12	03763	22118	×××↓18	76304	00 10 0
Helgoland °	54	05764	20214	07520	80301	×× 17 0
Amrumbank °	71	02773	20115	×××↓15	89302	00 20 0
List °	00	01690	20104	06321	74501	00 ×× 0
Bülk °	10	02831	18327	07326	×7801	00 17 1
Marienleuchte °	31	02643	00025	×××↓19	0×803	00 07 0
Fehmarnbelt †	29	02666	12226	07014	8×803	×× 20 0
Warnemünde †	44	01863	00014	07816	80810	00 08 0
Arkona °	05	01690	16303	08020	79807	00 18 0
Adlergrund †	14	02753	08115	08214	80803	W.T. = 9°
Rügenwaldermünde °	00	01690	00003	09723	63805	00 06 0

Heute 8h MEZ.

Deutsche Küstenorte und Feuerschiffe	$C_L C_M$	ww VhN$_L$	DDF WN	BBB TT	U C_H abb	$R_1 R_1$ $S V_S E_0 t_d K d$
Borkumriff †	50	03778	183 28	XXX↓13	80 300	00 22 5
Borkum °	29	02843	167 25	10066 15	83 701	00 48 0
Außenjade †	5X	02655	202 15	XXX↓14	8X 801	00 11 7
Cuxhaven °	50	22757	202 57	09X 17	X0 301	XX 17 0
Elbe I †	21	03763	181 28	XXX↓14	8X 300	00 30 0
Helgoland °	50	03638	183 28	071 15	80 801	XX 26 0
Amrumbank °	72	02777	182 27	XXX↓13	8X 300	00 20 0
List °	50	03748	243 28	061 16	8X 301	00 1X 0
Bülk °	02	03790	183 28	079 18	XX 300	00 17 1
Marienleuchte °	07	02690	221 25	XXX 15	0X 300	00 16 0
Fehmarnbelt †	X2	03698	203 28	078 14	8X 300	XX 20 0
Warnemünde †	05	01890	222 14	082 21	61 307	92 08 1
Arkona °	00	01690	245 02	066 10	58 300	00 36 0
Adlergrund †	01	01753	261 03	050 14	80 308	W.T. = 10°
Rügenwaldermünde °	03	01680	163 14	067 20	92 803	00 25 0
Memel	10	02664	161 74	078 19	73 501	92 06 0

Deutsche Küstenorte und Feuerschiffe

Gestern 17h MEZ.

Deutsche Küstenorte und Feuerschiffe	$C_L C_M$	ww VhN$_L$	DDF WN	BBB TT	U C_H abb
Borkumriff †	50	02773	20126	×××↓18	68801
Borkum °	07	02770	20405	10071 23	61701
Außenjade †	02	02690	00047	07318	7×803
Wilhelmshaven °	×2	02660	20327	07325	5×803
Cuxhaven °					
Elbe I †	12	03753	18118	07719	7×803
Helgoland °	54	02764	20214	07420	80803
Amrumbank †	71	02773	20115	04218	89804
List °	00	01690	16104	06024	72807
Bülk °	00	02790	16217	07425	×7809
Marienleuchte °	01	01690	08114	××× 22	0×807
Fehmarnbelt †	×9	02690	12327	07715	7×809
Arkona °	00	01690	14303	09324	69807
Adlergrund †					

Heute 2h MEZ.

Deutsche Küstenorte und Feuerschiffe	$C_L C_M$	ww VhN$_L$	DDF WN	BBB TT	U C_H abb	
Borkumriff †						
Borkum °	6×	02716	20426	10 07816	8×605	
Außenjade †						
Wilhelmshaven °	05	02760	16115	08816	90106	
Cuxhaven °	00	00690	22200	09717	×0300	×× ×70
Elbe I †						
Helgoland °	××	02815	18225	08445	8×300	
Amrumbank †						
List °	××	01612	24302	06614	8×301	
Bülk °						
Marienleuchte °						
Fehmarnbelt †						
Arkona °						
Adlergrund †						

Heute 11h MEZ.

Deutsche Küstenorte und Feuerschiffe	$C_L C_M$	ww VhN$_L$	DDF WN	BBB TT	U C_H abb	
Borkumriff †	50	03778	165 28	XXX↓12	80 807	
Borkum °	82	02735	518 26	10059 15	7X 603	
Außenjade †	44	02754	204 25	XXX↓14	7X 802	
Wilhelmshaven °	40	02765	516 25	079 17	9X 300	
Cuxhaven °	70	02754	204 15	090 18	X2 300	XX 27 0
Elbe I †	11	02763	162 15	XXX↓15	71 704	
Helgoland °	4X	02737	184 27	070 15	8X 801	
Amrumbank †	7X	02775	203 15	XXX↓13	8X 803	
List °	05	02855	204 15	059 16	74 301	
Bülk °	20	02743	535 17	078 20	X7 901	
Marienleuchte °	5X	03648	232 28	XXX 23	0X 300	
Fehmarnbelt †						
Arkona °	02	05790	245 15	079 18	88 307	
Adlergrund †	14	02755	281 26	066 15	7X 308	W.T. = 10°

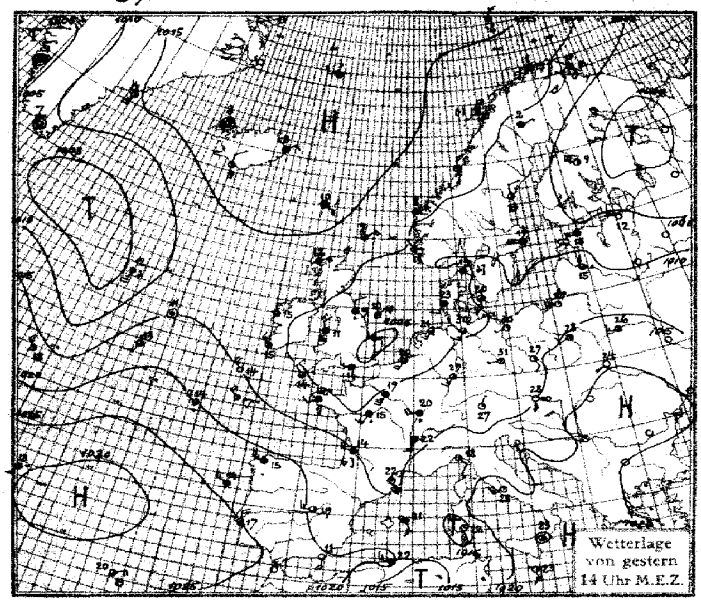
Wetterlage
von gestern
14 Uhr M.E.Z.

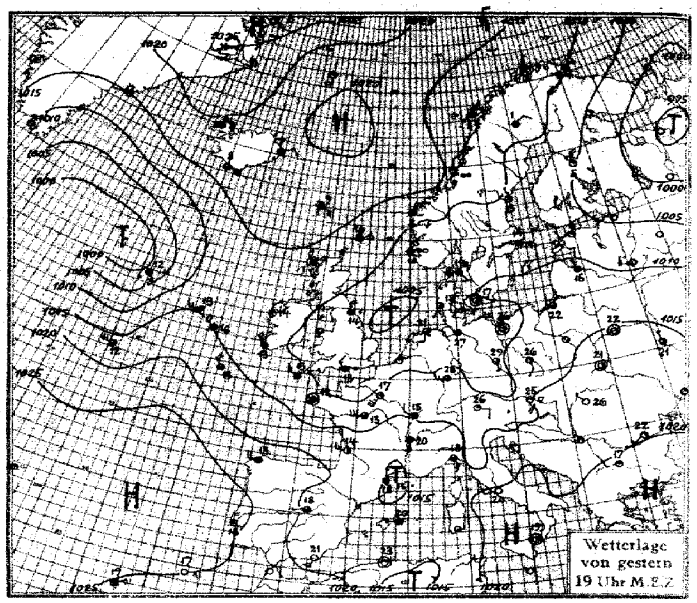
Wetterlage
von gestern
19 Uhr M.E.Z.

SEEWARTE

Sonntag, 22 Mai 1932

Wetterlage von 8 Uhr M. E. Z.

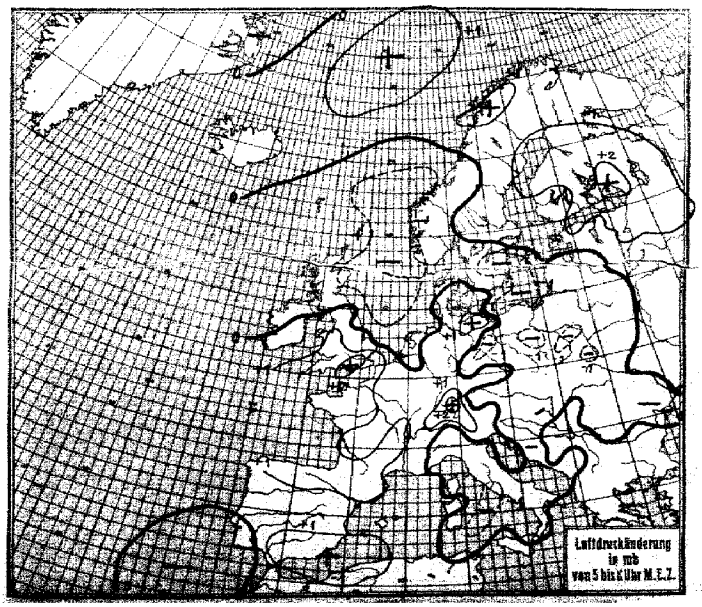

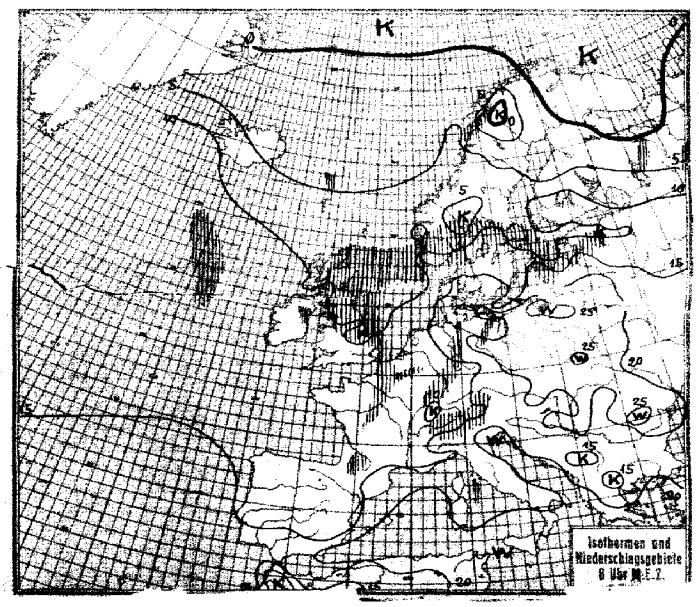

Sonntag, den 22. Mai 1932

Erläuterung des Landschlüssels

Untere Wolken C_L · Mittlere Wolken C_M · Wetter ww · Sicht V · Wolkenhöhe h · Bedeckungsgrad (untere Wolken) N_L · Windrichtung DD · Windstärke F · Wetterverlauf W · Bedeckungsgrad (alle Wolken) N · Luftdruck (mb) BBB · Lufttemperatur (°C) TT · Relative Feuchte U · Obere Wolken C_H · Art der Druckänderung i. d. letzten 3 Stunden und Betrag a bb · Niederschlagsmenge (mm) RR · Höchsttemperatur MM · Tiefsttemperatur mm · Seegang S · Sicht nach See V_e · Erdbodenzustand E

Auslandorte (Küstenorte o)	Gestern 14h MEZ. $C_L C_M$	ww Vh N_L	DDF WN	BBB TT	U C_H abb	Gestern 19h MEZ. $C_L C_M$	ww Vh N_L	DDF WN	BBB TT	U C_H abb	$R_2 R_2$ mm s V_e E	Heute 8h MEZ. $C_L C_M$	ww Vh N_L	DDF WN	BBB TT	U C_H abb	$R_1 R_1$ mm s V_e E
Thorshavn	5 6	03 835	104 15	10175 10	6X 303	5 0	03 848	104 28	10179 09	8X 301	00 28 0	5 0	01 944	304 14	10160 06	20 803	00 39 0
Reykjavik	5 0	02 956	122 16	172 11	60 500	5 3	02 855	281 15	174 13	60 300	00 XX 0	1 X	02 XX4	082 14	190 10	XX 303	
Isafjord	0 2	02 XX0	000 25	186 08	X0 301	0 2	03 XX0	322 28	199 08	XX 308		0 0	00 X90	000 00	211 XX	X0 303	
Acureyrie						0 3	01 XX0	323 13	192 07	XX 303		5 X	03 XX8	241 28	221 04	XX 303	
Seydisfjord	0 2	02 XX0	042 15	182 08	X0 300	5 X	03 XX8	042 18	191 07	XX 303		0 2	01 XX0	283 03	208 02	X0 303	
Westmann	5 0	01 XX3	322 13	187 09	X0 300	5 X	02 XX5	086 15	186 08	XX 300		4 X	02 XX6	085 16	196 07	XX 303	
Aberdeen	5 1	03 745	303 28	103 12	8X 200	5 X	03 738	303 28	111 09	9X 403	00 17 1	5 X	51 848	323 48	076 07	8X 807	97 18 1
Malin Head	2 5	02 742	032 15	112 15	99 103	2 4	01 743	310 13	120 12	9X 403	00 07 0	5 0	02 737	293 17	095 10	90 903	00 17 0
Tynemouth	6 X	63 648	322 58	076 09	7X 002	6 X	62 648	324 58	081 14	8X 300	07 26 1	6 X	64 648	032 45	051 08	9X 303	14 35 1
Croydon	0 0	01 690	174 14	045 18	76 201	5 X	62 528	242 58	068 14	9X 001	01 21 1	5 5	25 735	244 56	062 12	9X 411	14 11 1
Lerwick	X X	02 747	044 17	126 09	7X 204							5 0	02 847	324 17	104 08	70 602	00 XX 0
Valentia	5 X	01 964	283 14	118 15	6X 307	7 X	01 853	284 13	134 13	7X 307	- - -	5 X	03 838	243 78	135 12	9X 300	91 39 2
Guernsey	6 X	64 548	262 58	090 11	9X 205	6 X	64 548	266 58	081 11	9X 803	08 46 3	5 X	03 658	244 28	155 11	9X 309	04 36 2
Stornoway	8 7	02 734	044 26	128 12	8X 202	5 7	02 845	043 27	137 09	8X 302	00 28 1	8 6	02 945	043 25	113 08	70 802	00 29 1
Holyhead	X X	46 209	302 39	096 11	9X 200							5 X	04 628	283 18	096 11	9X 403	00 17 1
Yarmouth	0 6	01 690	144 14	037 16	88 501							6 X	51 648	224 48	000 12	9X 501	97 36 1
Blacksod P.	0 6	01 990	323 14	113 15	7X 305	1 X	01 863	322 13	122 14	7X 304	00 28 0						
Scilly o	8 X	02 867	272 17	109 14	7X 203	5 X	02 866	263 16	114 13	8X 200	00 18 0	5 4	01 763	266 14	143 11	94 306	00 37 0
Myggbukta	0					5 0	02 854	083 24	266 52	90 301	00 X8 4	5 X	04 538	063 38	255 54	9X 803	00 X5 4
Jan Mayen	3 7	02 944	222 25	176 03	7X 306	8 4	02 954	164 24	193 01	70 302	00 19 1	5 0	01 953	221 03	241 01	70 305	00 19 4
Longyearbyen o	1 4	01 951	323 01	224 53	40 308	1 0	01 951	282 01	220 53	40 305	- - -						
Bäreninsel	7 3	02 965	023 25	167 56	70 304	5 X	03 968	024 28	171 53	8X 101	97 29 5	8 X	03 848	323 28	207 52	7X 403	97 X9 5
Vardö	5 X	76 938	324 68	088 50	7X 805	6 4	03 945	034 68	101 51	60 102	01 39 4						
Ingöy	5 0	01 953	063 73	124 01	60 305	5 0	02 954	021 04	135 00	61 303	01 49 6						
Andenes	8 5	01 964	313 14	116 03	70 305	8 3	01 963	312 04	128 03	60 305	00 19 1	8 5	10 963	321 73	150 03	70 406	94 19 1
Röst o	2 5	02 962	314 14	129 05	61 208	4 1	02 964	292 16	137 04	7X 402	00 29 0	4 4	02 963	103 16	148 05	67 405	00 29 0
Nordöyan	1 0	01 963	323 03	135 07	50 305	1 4	05 972	322 13	145 06	61 101	00 19 0	8 0	05 951	102 01	134 07	60 601	00 19 0
Ona o						5 4	01 981	054 23	129 07	80 501	00 19 0	0 0	01 990	044 01	100 07	81 804	00 19 0
Krakenes	5 7	02 953	043 26	117 08	7X 305	5 7	02 843	023 25	120 08	8X 502	00 28 1	7 0	01 943	023 13	090 07	84 806	00 29 1
Utsira	2 0	01 764	271 14	098 13	23 801	5 0	05 665	323 28	090 10	97 805	00 26 0	5 X	03 958	012 38	041 08	9X 808	00 39 1
Lista	6 X	05 858	123 58	089 13	9X 803	6 X	64 638	000 58	081 12	9X 702	09 16 1	9 X	10 858	084 52	020 13	8X 707	05 29 1
Ferder	8 7	02 861	203 25	090 12	85 806	X X	08 4X9	192 29	084 11	9X 602	91 24 0	6 X	62 758	023 58	063 10	9X 702	12 37 1
Svandalsflona	8 0	03 718	262 28	8984 07	60 000	0 2	10 728	082 28	8978 06	60 809	97 XX 3	8 0	03 728	083 28	8940 05	70 810	00 XX 3
Haparanda	5 X	02 9X6	324 16	10063 07	4X 310	4 3	02 9X3	323 27	10096 04	4X 210	00 08 0	1 0	01 9X4	323 14	10151 03	30 307	00 00 0
Jönköping	6 2	62 755	203 58	106 19	6X 800	5 2	03 854	181 78	089 19	7X 703	93 19 1	5 X	03 868	162 38	XXX 13	7X 807	00 08 1
Wisby	2 0	02 7X0	202 55	099 16	73 300	5 0	61 9X7	162 57	096 16	80 604	93 19 1	5 2	03 7X4	123 58	079 15	90 707	02 17 1
Stensele	5 0	03 968	254 28	071 06	50 306	5 3	02 966	252 26	104 04	50 305	00 08 0	2 0	01 973	000 03	139 03	60 301	00 52 0
Härnösand	1 0	01 943	322 13	071 13	90 306	1 0	01 954	301 14	082 13	90 304	00 09 0	1 0	01 954	322 14	136 09	50 301	00 09 0
Stockholm	7 1	02 772	244 15	079 19	50 301	2 5	01 872	083 14	091 14	77 305	00 19 0	5 X	51 868	083 58	107 08	8X 302	01 08 1
Gällivare	5 X	03 948	061 68	074 02	5X 313	5 1	03 965	042 28	110 01	9X 307	97 04 6						
Kopenhagen	0 7	02 790	142 15	127 20	88 805	0 7	01 790	000 14	099 17	91 300	00 07 0	0 6	02 790	243 15	080 18	98 301	00 27 0
Skagen	5 0	21 668	121 48	092 13	90 605	9 3	22 667	121 47	079 14	90 603	02 16 1	5 0	05 558	201 38	039 14	90 603	00 15 1
Hanstholm o	6 3	63 556	161 58	087 15	86 803	5 0	43 338	041 28	066 14	80 807	05 13 1	6 3	03 853	202 38	034 13	80 802	00 17 1
Helsingfors o	0 9	01 790	203 74	048 41	82 703							1 4	02 962	022 14	102 14	60 303	00 06 0
Sortavala	6 0	13 858	245 28	016 14	4? 001							0 3	02 990	323 24	109 07	40 313	00 03 1
Wasa	5 0	01 773	283 13	064 11	50 307	0 0	00 990	043 00	078 07	50 307	00 12 0	5 0	03 668	063 28	131 05	50 307	00 04 0
Enare	5 0	02 7X7	044 67	094 50	50 307							4 0	02 8X5	263 15	145 51	60 300	00 56 8
Dorpat	6 X	64 658	243 5X	090 16	7X 301	5 2	03 744	243 58	091 15	7X 300	01 17 0	6 X	62 658	261 58	101 11	8X 302	97 09 1
Filsand	7 3	02 663	203 55	088 09	88 300	5 X	05 568	183 18	090 08	9X 300	01 10 0	5 X	03 748	062 58	089 10	8X 303	96 07 1
Riga	8 X	61 747	303 27	107 15	9X 503	8 X	03 758	301 28	105 15	8X 300	01 21 0	5 1	03 755	301 48	093 17	8X 303	03 13 0
Meinava	8 X	03 758	225 08	079 21	5X 806	8 X	03 657	241 58	086 16	9X 300	03 21 0	8 X	02 657	241 27	091 14	9X 300	92 12 0
Kowno	0 5	02 690	202 14	137 24	50 807							0 0	05 590	161 90	092 21	61 804	02 14 1
Warschau	0 0	01 690	202 03	151 28	48 807							0 0	00 790	202 00	109 24	60 803	00 17 0
Krakau	1 0	01 661	080 01	064 26	40 810	0 0	00 690	000 00	144 23	60 808	00 37 0	0 0	00 790	160 00	127 24	50 804	00 11 0
Lemberg	0 0	00 790	201 00	197 24	80 300	0 1	01 674	000 14	170 21	83 603	00 24 0	0 0	00 690	183 00	157 21	70 905	00 13 0
Pinsk	0 6	01 670	243 14	165 26	48 804	0 0	00 600	000 10	157 22	70 300	93 27 0	0 0	00 600	201 00	135 31	70 802	00 16 0
Rochefort	5 X	63 628	223 58	134 13	7X 312	9 X	03 738	343 18	161 13	7X 304	07 16 3						
Socoa						9 4	03 746	225 28	199 15	8X 204	02 17 2						
Le Bourget	6 2	03 756	617 28	114 19	6X 308	2 0	01 854	512 54	113 [illegible]	60 500	01 21 1	6 2	61 644	204 78	135 12	9X 102	01 11 1
Lyon						5 2	03 667	475 78	147 [illegible]	5? 206	91 23 0	8 4	02 653	202 54	199 14	80 105	08 11 1
Brest	6 2	22 744	202 28	109 12	9X 309	6 2	02 744	000 26	117 [illegible]	9X 301	97 X0 1	5 0	03 754	223 28	151 12	97 303	00 10 1
Perpignan	2 4	01 263	467 23	137 22	6? 705	9 X	91 645	121 98	150 18	9X 208	03 23 1	2 4	02 853	616 14	207 16	50 102	02 14 1
Le Touquet	6 2	6? 645	246 48	122 12	9X 106	6 2	63 642	224 58	137 12	9X 305	02 13 2	8 X	03 758	244 28	181 12	9X 308	02 12 2
Tours	6 2	63 644	123 58	115 15	8X 203	6 4	02 645	224 77	134 13	9X 207	02 17 1	6 2	03 735	243 28	163 12	9X 206	97 11 1
Le Havre						6 7	62 736	002 57	077 14	9X 705	08 16 2	6 2	03 785	576 52	128 12	80 306	03 11 1
Marseille						0 3	02 790	142 26	151 20	8X 807	97 84 0	0 4	01 890	283 03	187 15	70 103	9X X9 6
Helder o	0 0	01 790	205 03	067 22	56 801	4 0	02 765	224 05	078 14	80 303	00 17 0	5 X	03 758	166 18	044 12	76 803	00 27 0
Vlissingen o	0 4	02 790	184 05	067 20	58 602												
De Bilt	0 0	01 790	184 14	077 26	44 802	7 0	02 783	223 16	087 20	6X 105	00 26 0						
Zürich	2 0	02 891	121 15	128 28	33 907	3 4	05 762	283 17	143 23	43 403	00 30 0	6 2	62 746	240 58	176 12	9X 409	02 11 1
Bern	0 0	05 890	240 17	135 23	47 804	5 X	22 868	222 53	152 18	6X 403	97 35 0	6 2	62 755	201 58	178 10	84 206	09 10 1
Säntis	2 0	02 200	164 14	XXX 10	56 901	2 4	02 900	184 27	XXX 07	56 602	00 09 3	5 7	04 750	123 28	XXX 03	9X 602	00 02 9
Wien	0 0	05 790	475 00	137 28	30 809	0 0	04 890	474 00	123 25	40 301	00 27 0	0 0	05 690	081 00	112 18	70 600	00 14 0
Klagenfurt						0 0	00 990	161 00	127 24	40 300	00 27 0						
Innsbruck												0 3	03 890	241 28	129 14	80 300	00 14 0
Budapest	1 0	01 981	202 01	182 28	30 807	0 4	01 890	181 01	169 26	30 804	00 29 0	0 0	00 790	161 00	157 19	X0 801	00 14 0
Fünfkirchen						0 0	00 790	162 10	165 26	40 807	00 28 0	0 0	00 790	000 00	158 22	60 300	00 15 0
Debrecen						0 0	00 890	281 10	178 26	30 806	00 30 0	0 0	00 890	202 00	169 21	60 300	00 14 0
Prag	1 0	01 871	123 01	114 30	20 810	2 4	01 771	123 11	095 28	30 605	00 38 0	8 8	05 565	302 14	107 21	65 401	00 16 0
[illegible]	1 0	00 790	182 00	[illegible]	[illegible]	[illegible]	00 890	121 [illegible]	184 24	40 801	00 28 0	0 0	00 890	[illegible]	[illegible]	50 [illegible]	00 16 0

Sonntag, den 22. Mai 1932.

Auslandorte	Gestern 14h MEZ. ww VhNL	DDFWN	BBB TT	Gestern 19h MEZ. ww VhNL	DDFWN	BBB TT	Heute 8h MEZ. ww VhNL	DDFWN	BBB TT
Madrid	02774	24314	19919	136x5	22125	19718	00290	04100	25512
Almeria	00890	16400	20411	00890	18300	18321			
Mahon X	03690	14327	17721	03618	24128	16320			
La Coruña				02655	24415	21315			
S. Fernando				00990	28400	20720	02760	00015	23319
Teneriffa	04962	08312	23824	04992	32502	23121	0366x	28228	12816
Kap Juby	03754	32428	13016	01864	32414	15018	01953	04113	24818
Rio de Oro	00790	32800	18320	00690	32800	18318	03698	32828	18518
Oporto 381	02753	26475	23717	02764	28425	24616			
Lissabon 384	02764	32404	25917	01964	32402	26116	01661	02202	28314
Praya (Azoren)									
S.[illegible] (Azoren)	02663	02025	17764						
Fargo	02753	04404	25420	02883	04404	24919	015x3	xxx23	[illegible]
P. Delgada (Azoren)	02863	12145	30617				02865	00015	[illegible]
Horta X (Azoren)	02774	16316	29518				02854	14115	[illegible]
Mailand	02656	12216	17827				21547	00058	[illegible]
Genua 305	01690	12224	23018	02663	12315	20318	13538	[illegible]	[illegible]
Florenz 317	01773	00003	19x28	01853	00013	14225			
Rom	01773	22303	22125	00890	22200	21120	02590	[illegible]	[illegible]
Tarent 335	01790	43403	20221	01790	45515	18320	25664	[illegible]	[illegible]

Auslandorte	Gestern 14h MEZ. ww VhNL	DDFWN	BBB TT	Gestern 19h MEZ. ww VhNL	DDFWN	BBB TT	Heute 8h MEZ. ww VhNL	DDFWN	BBB TT
Messina 251	01762	00002	21723	01662	00003	21919	00790	32100	19920
Tarent 322				02669	24215	20511	00690	00000	19118
Malta 034	01872	14312	21923				01890	18202	20820
Belgrad							00890	12300	16421
Üsküb	02764	00015	20323				02665	00015	20217
Split 718	01861	16301	20625				05090	12100	18520
Bukarest				01690	20103	19022	00790	22100	18625
Sofia 072				01883	22203	20317			
Archangelsk									
Matotschkin S.									
Leningrad X							02890	04327	09110
Ust Zylma X	03853	12218	06907	03890	16328	01509	62628	12158	90606
Moskau	03x85	57418	09319	03x78	26328	07919	03x57	26627	08314
Astrachan	03778	32128	14518	62768	40328	14313			
Kijew X							02690	24216	16718
Odessa							00700	30200	18218
Swerdlowsk X	02757	16317	10714				03656	20318	07013
Rabat X									
Algier 003	03855	24328	20322	00890	00000	18723	01890	08112	21922
Tunis 008	05790	45601	18624	05790	43710	17121	01755	00025	18920

Beobachtungen von Nordamerika und Grönland 2h MEZ.

Wetter ww — Windrichtung DD — Windstärke F — Luftdruck (mb) BB — Lufttemperatur (°C) TT

Ort	ww DDF	BB TT	Ort	ww DDF	BB TT	Ort	ww DDF	BB TT	Ort	ww DDF	BB TT	Ort	ww DDF	BB TT	Ort	ww DDF	BB TT
Tatoosh J.	00242	1413	Dodge City	00124	1327	Key West	01182	1126	Dutch Harbor	01044	9104	Winnipeg	02124	2518	Nottingham J.	02043	0801
Roseburg	01083	1711	Corpus Christi	00123	1022	Charleston	02242	1223	Tanana	01122	0148	White River	60283	2511	Resolution I.		
San Francisco	01244	2013	Duluth	00043	2609	Hatteras	60104	1321	Cordova	60142	0409	Doucet	01283	2506	Bermuda	01122	2321
San Diego	00183	1518	St. Joseph	0004[illegible]	1328	Washington	02162	1224	Juneau	00202	0816	Father Point	00000	1508	Julianehaab	01000	1004
Flagstaff	00204	0408	Little Rock	002[illegible]	1028	Scranton	01325	1319	Aklavik	00322	1012	Chatam	02042	1110	Godthaab	02201	0502
Helena	02462	0226	New Orleans	0212[illegible]	0721	Nantucket	02204	1213	Ft. Simpson	02000	1108	Halifax	02203	1208	Godhavn	01085	0501
Salt Lake C.	60284	0514	Chicago	01325	2110	Portland	02012	1210	Prince Rupert	02122	1013	Sydney	01202	1509	Angmagsalik	02084	1603
Denver	02424	0621	Cleveland	02325	1913	Eastport	60202	1208	Edmonton	02122	0317	Cap Race	60204	1504	Miles City / Havana		
El Paso	00282	0322	Nashville	60282	1421	Honolulu	02043	1823	Medicine Hat	02043	0026	Harrington	02324	xx07	Atlanta / Kingston		
Bismarck	00125	1619	Jacksonville	40083	1121	Nome	02323	9808	The Pas	02123	2716	Belle Isle	00243	0802	Montreal / San Juan		

21. Mai 1932 — Schiffsmeldungen. — 22 Mai 1932.

Erläuterung des Schiffsschlüssels: Wochentag P, Erdoktant Q, Breite (Süd unterstr.) LLL, Länge (Ost unterstr.) lll, Zeit (MEZ) ZZ, Windrichtung DD, Windstärke F, Wetter ww, Luftdruck (mb) BB, Sicht V, Lufttemperatur (°C) TT, Kennzahl 3, Untere Wolken C_L, Mittlere Wolken C_M, Obere Wolken C_H, Bedeckungsgrad (alle Wolken) N, Unterschied zw. Luft- u. Wassertemperatur t_d, Dünung K, Richtung der Dünung d, Wetterverlauf W, Bedeckungsgrad (untere Wolken) N_L, Kurs des Schiffes d_s, Geschwindigkeit des Schiffes f, Art der Druckänderung i.d. letzten 3 Stunden und Betrag a bb

21. Mai 1932

Schiffsname	P Q LLL	lll ZZ	DDF ww	BB V TT	3 C_L C_M C_H N	t_d K d W N_L	d_s f a bb
Columbus	70 473	31207	18621	10715	3 6xx8	49948	66622
Stuttgart	70 438	60707	20302	16807	3 5126	30016	65612
Albert Ballin	70 404	49913	00001	26813	3 1002	99902	27300
Columbus ✓	70 467	33613	28602	19813	3 7xx4	59924	66413
Magdalena ✓	70 464	15113	26410	20814	3 57x7	34625	
Monte Sarmiento	70 236	17813	04501	22722	3 4003	35103	
Berlin	70 440	58012	20101	23817	3 1004	61404	26801
Deutschland ✓	70 496	13919	28402	16713	3 57x7	44715	07206
Bremen	70 402	67619	18341	17614	3 0003	30000	29803
Magdalena ✓	70 457	16919	27402	24815	3 51x7	41624	
Berlin	70 402	55919	20503	23818	3 1705	11513	26503
Albert Ballin	70 408	48919	00001	27814	3 1002	70002	37300
Columbus ✓	70 460	36119	26301	23915	3 1003	42703	46319
Monte Sarmiento	70 224	18519	02501	19722	3 1003	34803	
Meteor ✓	73 545	01213	02446	08x10	3 xxx9	30039	23001
	70 343	20209	04200	26719	3 0000	11000	34300
	70 328	12309	02501	22717	3 7003	61803	12300
	70 334	13007	02501	22717	3 5685	61814	13300
	70 447	54606	18503	17807	3 5xx8	22428	66812
✓	70 496	22313	19302	17855	3 5007	41727	56303
	70 412	40913	25301	23958	3 8xx4	33614	55x17
	70 300	18313	04001	24721	3 1403	31122	55405
	70 331	17913	04402	27620	3 4336	2113x	34305
	70 236	17813	04501	22722	3 4003	35103	
✓	73 742	47513	25210	03959	3 86x6	31775	00300
✓	70 542	24013	15553	06512	3 6xx8	32448	15805
✓	70 345	12119	04500	25717	3 0000	61810	13300
✓	70 529	15419	26402	14816	3 4005	54615	65100
	70 224	18519	01501	19722	3 1003	34803	xxxxx
✓	[illegible]	[illegible]519	31283	02553	3 8038	61777	00903
✓	[illegible]	[illegible]019	13661	02712	3 62x8	43354	15810
✓	[illegible]	[illegible]119	12257	08310	3 5208	30034	44705
Kr. Meteor ✓	[illegible]	[illegible]349	02345	04111	3 6xx9	21139	00305
✓	70 [illegible]	[illegible]919	24601	17712	3 4007	63615	66400
	70 [illegible]	[illegible]013	20203	22x08	3		
	70 [illegible]	[illegible]13	12301	22x12	3		
	70 [illegible]	[illegible]13	20400	21x27	3		
✓	704[illegible]	[illegible]13	28501	20x18	3		
	704[illegible]	[illegible]13	18400	24917	3		
	704[illegible]	[illegible]13	20401	16908	3		

22 Mai 1932.

Schiffsname	P Q LLL	lll ZZ	DDF ww	BB V TT	3 C_L C_M C_H N	t_d K d W N_L	d_s f a bb
Magdalena ✓	10 452	18401	xx403	26815	3 5xx8	33628	
Deutschland ✓	10 495	16601	20305	17613	3 57x8	42624	67100
Cap Arkona ✓	10 498	02901	24502	09711	3 2107	31653	57407
Columbus ✓	10 454	38601	22202	25713	3 9xx7	41117	66308
Monte Sarmiento	10 211	19201	04500	21719	3 0000	45100	
Usambara	13 403	03201	20300	19719	3 0000	143xx	
Berlin	10 414	53501	20401	24815	3 7003	40003	26406
Usukuma	10 412	17601	24200	13825	3 0000	72810	
Magdalena	10 445	20107	24302	28615	3 5xx8	31628	
Deutschland ✓	10 494	19807	24502	19712	3 83x7	63614	67405
Albert Ballin	10 415	47001	00001	26812	3 4003	89912	17300
Albert Ballin	10 423	44307	18202	27814	3 4504	79913	17303
Usukuma	70 402	16919	24301	12817	3 0103	61710	
Bremen	10 403	60707	20502	17820	3 0895	70010	29301
Berlin	10 415	51407	18301	24816	3 7002	50002	26300
✓	10 486	27401	15601	23711	3 1xx3	67623	66409
	10 437	41701	20201	26815	3 1002	41514	68306
	10 247	17301	32402	21621	3 3xx7	32126	85305
✓	10 452	18401	23403	xx815	3 5xx8	33628	
	10 253	xxxxx	06602	12722	3 3xx3	365x3	xxxxx
	10 279	19501	04401	23072	3 1100	40711	
	10 434	59201	20147	17106	3 xxx9	31539	35400
Kr. Meteor ✓	13 545	01301	30248	55009	3 xxx9	44939	00809
✓	10 621	09201	04303	19905	3 5008	70027	24904
✓	13 585	04601	30364	07609	3 62x8	30054	55802
	10 266	20107	04401	21020	3 3004	51114	55205
	10 433	09607	24280	25814	3 3xx4	563x4	xxxx
✓	10 480	29807	24302	26812	3 1006	67606	66102
✓	13 558	08107	18203	03911	3 5xx8	x0028	9613x
✓	13 546	04607	18501	02711	3 5034	31552	45801
✓	13 577	01807	32465	04508	3 32x8	64875	17805
✓	10 564	19307	09263	08810	3 61x8	42454	15306
✓	13 574	02707	02562	01608	3 02x8	30008	xx816
	10 405	47001	00001	24812	3		
	10 318	50601	08301	22720	3		
	10 424	53501	20401	24815	3		
	10 366	46601	25260	20620	3		
	10 314	54001	06201	24821	3		
	10 397	59207	20402	20819	3		
	10 403	67401	18301	15816	3		

Witterungsübersicht.

Sonntag, den 22. Mai 1932

Die erste Staffel kälterer, ozeanischer Luftmassen hat Deutschland überflutet, ihre Front überquert heute früh das Emsgebiet. Doch sind diese Luftmassen nur mit geringen Niederschlägen eingebrochen, stellenweise von leichten Gewittern begleitet. Die Abkühlung ist recht beträchtlich, besonders in den mittleren Schichten, wie die Berge zeigen. Weitere Staffeln kalter Luft folgen der ersten rasch nach. Der Kern der Kanalzyklone wanderte unter Vertiefung zur mittleren Nordsee. Der Regenerationsprozeß ist noch nicht abgeschlossen, da der Druck über der Nordsee noch ständig fällt. Zur gleichen Zeit baut das Azorenhoch, dessen Zentrum sich noch weiter verstärkt, einen Keil nach Südwesteuropa vor. Und das grönländische Hochdruckgebiet sondert auf der Rückseite des abziehenden nordrussischen Tiefs ein Teilhoch über Nordskandinavien ab.

Mit der breiten Westströmung über dem Atlantik kommt das erste Glied des Labrador-Tiefdrucksystems dem Kontinent nähern. Doch zunächst bleibt das Wetter in Mitteleuropa unter dem Einfluß des nach dem Skagerrak ziehenden Nordsee-Tiefs.

gez. Dr. Herrmann.

Höhenluft-Beobachtungen.

Ort Seehöhe (m)	Zeit (MEZ.)	Einheit	Höhen-Temperaturen und -Feuchtigkeiten															Bemerkungen
21. Mai 1932		m	200	500	1000	1500	2000	3000	4000	5000	6000							
Murmelon	18h	°C	24	21	18	14	10	5	0	-8	-12							
		%	XX	XX	XX	XX	XX	XX	XX	XX	XX							
		mb	925	945	985	1446	794	700	637	540	472							

Höhenwinde über See.

Schiff	Besteck	Zeit (MEZ.)	0 7 T.	200 8 T.	500 9 T.	1000 10 T.	1500 11 T.	2000 12 T.	2500 13 T.	3000 14 T.	3500 15 T.	4000 16 T.	4500 17 T.	5000 18 T.	6 T. 19 T.
Deutschland	48.0 N 15.8 W	21. V. 19h		300 NW 8	600 WNW 13	900 WzN 8									

Schiff	Besteck	Zeit (MEZ.)	0 7 T.	200 8 T.	500 9 T.	1000 10 T.	1500 11 T.	2000 12 T.	2500 13 T.	3000 14 T.	3500 15 T.	4000 16 T.	4500 17 T.	5000 18 T.	6 T. 19 T.
Deutschland	48.8 N 25.1 W	22. V. 9h		300 NW 8	600 WNW 13	900 WzN 8									

Höhenwinde.

Ort	Seehöhe (m)	Zeit (MEZ.)	0 7 T.	200 8 T.	500 9 T.	1000 10 T.	1500 11 T.	2000 12 T.	2500 13 T.	3000 14 T.	3500 15 T.	4000 16 T.	4500 17 T.	5000 18 T.	6 T. 19 T.
Krakau 244	219	6h	SSW/6		SWzS 6	SW 9	SWzW 17	SW 5		SWzS 9					
Barcelona 052	42	8h		SSE 8	SSE 8	SW 3	SWzW 9	W 13		WNW 35					
Rom 540	25	8h		ENE 1	ESE 5			SWzS 7							
~~005~~ Im Sahra	—	7h					WzN 5	W 5		SW 11		WzS 11			
Riga 002	588	4h				NEzN 4		ESE 3		NNE 5		NWzN 6		NW 11	NNzW 16
			NWzW 12												
Bremen 104	198	14h	SSE 5		SSW 6	SWzS 4		NW 7		SWzW 6					
Frankfurt 387	100	14h	WSW 4		SSW 6	SWzS 7		SWzW 12							
Hamburg 305	320	14h		SSW 3	SSW 3	SWzS 3	SW 6	SW 4		WzN 4					
Tripolis 112	42	14h				SSE 4		NW 7		NNW 2					
Tignes a. Valle	270	14h				SSE 3		SE 2		SWzS 6					
Seekaudiff 865	134	14h	SW 1		SE 1	SWzS 3		SW 7		SW 11					
Krakau 244	219	18h	ESE 1		SSE 4	SW 3	SW 7	SWzW 8		SWzS 9					
Lemberg 265	320	18h		SWzS 3	SWzW 3	SWzW 3	WzS 8	W 15		W 6					

Ort	Seehöhe (m)	Zeit (MEZ.)	0 7 T.	200 8 T.	500 9 T.	1000 10 T.	1500 11 T.	2000 12 T.	2500 13 T.	3000 14 T.	3500 15 T.	4000 16 T.	4500 17 T.	5000 18 T.	6 T. 19 T.
Bishra 070	—	7h		ESE 3	ESE 3	ESE 4	SW 4	WzS 7		SW 8					
Ancona 040	7	8h			SW 3	SW 7	SW 6								
Foggia 225	—	8h			WSW 3					NWzW 1		N 1			
Venedig 235	9	7h						WzS 1		NW 3					NWzW 5
Malmö 414	3	7h	SW 6			WSW 11		SWzW 9		SWzW 18					
Königsberg 324	28	12h	SW 4	SSW 8	SSW 9	W 3	SW 8	SW 9	in	Gew.	4	bed.	20-50 km	S.	
Nachträge von gestern															
Breslau 104	198	14h	SSE 5		SSW 6	SWzS 4		1400 SWzW 7	14	bedeckt	10-20 km	sicher			
Frankfurt 387	100	14h	WSW 4		SSW 6	SWzS 7		SWzW 12		½ bewölkt	20-50 km	Sicht			
Hamburg 305	320	14h		SSW 3	SSW 3	SWzS 3	SW 6	SW 4		WzN 4					
Triest 710	26	14h				SWzS 3		WzN 5				SSE 2			
Friedrichshafen 235	400	16h	WzN 3		600 WNW 3	WzS 1	1600 SzW 5	2200 W 3		SW 4		SWzS 8		SW 7	
Berlin 265	56	20h	W 1		SSW 7	SW 6		WSW 5		WzS 9		WSW 9		WSW 6	SWzW 7
			WzS 8	½	bedeckt	30-50 km	Sicht								

Täglicher Wetterbericht.

Jahrgang: 57 Nr.: 144

Herausgegeben von der Deutschen Seewarte.
Verlagsort Hamburg.

Montag, den 23. Mai 1932

Versendung 6mal wöchentlich. Der Sonntagsbericht erscheint nachträglich.

Erläuterung: Die Beobachtungen sind sämtlich in der Form der 1929 in Kopenhagen beschlossenen Einheitsschlüssel wiedergegeben; die ausländischen jedoch zum Teil gekürzt. Kurze Erläuterungen zu den einzelnen Ziffern werden am 1. eines jeden Monats dem Täglichen Wetterbericht beigegeben. Eingehend finden sie sich in „Schlüssel und Anweisung für Obstelegramme", Aufl. 1, 1930, zu beziehen von der Deutschen Seewarte, Hamburg. Luftdruck in Millibar, umgerechnet auf den Meeresspiegel, bei Bergen auf die nächste Tausenderhöhe (1000 mb = 750.1 mm, bezogen auf 0° C und Schwere in 45° Breite). Temperatur in Celsiusgraden. Windrichtung: 08 = E, 16 = S, 24 = W, 32 = N. Windstärke nach Beaufort-Teilung (0 = Stille, 12 = Orkan). Die Wolkenhöhe (h) bezeichnet bei Bergen, wenn Wolken unter Orthöhe vorhanden sind, den Abstand von der Oberfläche dieser Wolken.

Erläuterung des Schlüssels	Untere Wolken	Mittlere Wolken	Wetter	Sicht	Wolkenhöhe	Bedeckungsgrad (untere Wolken)	Windrichtung	Windstärke	Wetterverlauf	Bedeckungsgrad (alle Wolk.)	Luftdruck (mb)	Lufttemperatur (°C)	Relative Feuchte	Obere Wolken	Art der Druckänderung i. d. letzten 3 Stunden	und Betrag	Niederschlagmenge (mm)	Höchsttemperatur	Tiefsttemperatur	Seegang	Sicht nach See	Erdbodenzustand	Unterschied zw. Luft- u. Wassertemperatur	Dünung	Richtung der Dünung
	C_L	C_M	ww	V	h	N_L	DD	F	W	N	BBB	TT	U	C_H	a	bb	RR	MM	mm	S	V_S	E	t_d	K	d

Deutsche Binnenlandorte	Gestern 14h MEZ. $C_L C_M$	ww VhN_L	DDF WN	BBB TT	U C_H abb	Gestern 19h MEZ. $C_L C_M$	ww VhN_L	DDF WN	BBB TT	U C_H abb	R_2R_2 MM E	Heute 8h MEZ. $C_L C_M$	ww VhN_L	DDF WN	BBB TT	U C_H abb	R_1R_1 mm E
Wilhelmshaven 10430	8X	03 748	14528	10063 17	6X 905	36	02744	55577	10064 14	80 605	97 0X 13	6X	66 638	22328	10078 12	9X 300	97 10 1
Bremen X	87	02 855	53416	080 18	5X 707	57	02854	53516	082 15	5X 201	00 20 0	52	02755	22427	090 13	7X 300	00 11 0
Hamburg 10703	83	02744	20625	082 20	51 505	87	02 835	55627	079 16	6X 401	00 21 0	83	02754	20426	086 14	7X 901	00 11 0
Kiel X	5X	02 646	20316	075 20	6X 904	57	03 648	22228	066 17	6X 803	00 21 0	8X	02 645	20415	075 13	8X 300	00 10 0
Flensburg X	90	02656	20416	083 13	97 300	6X	14638	20528	057 16	7X 807	00 24 0	30	01834	22614	073 11	80 403	00 08 0
Stettin 10404	07	25 890	00075	071 23	68 709	87	02854	00025	084 18	70 405	92 24 0	24	02 843	20215	114 15	78 203	00 11 0
Danzig 10405	83	02 754	30394	069 21	70 005	32	95655	24398	091 18	9X 017	05 31 1	80	02845	24455	095 16	71 207	05 15 0
Königsberg i. Pr.	28	01 861	26303	056 29	59 703	32	13752	28117	055 20	66 502	00 29 0	62	22644	26358	090 13	7X 307	03 13 1
Aachen 10467	9X	81 857	20577	115 14	7X 300	9X	21748	20478	126 13	8X 401	02 16 1	53	02855	20426	119 12	8X 801	01 11 0
Nordhorn X	86	02 755	20726	079 17	5X 802	82	61766	22428	087 13	8X 303	92 18 0	6X	03748	22428	091 11	8X 301	00 10 0
Hannover 10421	42	02964	54527	099 18	5X 604	43	02863	55525	094 17	51 804	00 19 0	53	02754	22625	106 14	7X 902	97 11 0
Erfurt 10446	52	03964	20278	137 14	7X 103	54	02 943	20416	130 16	48 404	99 17 1	17	02862	21315	134 14	75 901	00 13 0
Magdeburg X						13	01 953	22474	104 18	51 703	01 29 0	12	01651	18413	119 15	64 800	00 12 0
Berlin 10440	62	03863	22318	095 22	5X 801	52	02984	23426	093 17	58 300		13	02852	20315	120 15	71 102	00 13 0
Dresden 10410	82	81 855	26398	110 20	6X 703	53	02 755	24327	115 16	6X 301	02 23 0	77	02953	24125	128 15	65 801	00 11 0
Grünberg i. Schl. X	47	93876	28497	086 22	7X 203	62	62 765	24277	096 18	8X 403	91 26 1	67	02752	24225	126 15	76 101	95 12 1
Breslau 10411	33	01 772	24203	077 27	50 804	9X	93 667	57698	093 18	8X 313	07 28 1	52	02765	24216	132 15	7X 105	07 12 1
Essen 10437	73	02 954	53526	106 15	6X 801	5X	03 848	55478	117 13	8X 305	93 16 0	83	02954	20325	115 12	7X 802	93 12 0
Mirow X												53	02 857	20317	110 12	90 XXX	00 11 0
Hof X	87	03 845	57418	142 12	9X 302	81	02 853	22335	136 12	98 801	00 18 0	43	02754	20215	147 11	90 602	00 08 0
Gleiwitz X	10	01 771	20201	084 29	30 807	05	01870	16213	071 24	40 807	00 29 0	53	02755	28127	133 17	7X 701	97 13 0
Frankfurt am Main 10412	83	02 864	18475	140 18	6X 804	84	01 863	18473	135 16	51 502	01 19 0	53	05645	18327	137 13	8X 803	91 11 0
Karlsruhe 10413	52	02 954	20327	160 15	7X 300	83	14954	20315	153 15	71 401	02 17 1	57	02864	22215	149 13	81 802	01 11 1
Friedrichshafen 10444	62	62 768	24358	190 17	8X 104							50	02876	00026	168 12	80 801	00 09 0
Fürth X	62	22 845	24358	162 14	8X 108	87	02 842	20254	150 15	71 502	91 21 1	27	02751	22225	153 12	92 802	00 08 0
München 10417	62	63646	28458	177 11	9X 307	72	22955	22557	171 12	7X 801	06 17 1	17	02864	26215	162 12	71 803	00 09 0
Feldberg i. T. 801 m	67	62 935	20537	8 998 10	8X 201	40	01 948	22514	8 993 09	85 501	01 15 0	XX	46109	20339	8 986 07	9X 801	92 06 1
Kahler Asten 850 m	4X	62937	20527	973 11	7X 300	6X	25926	20576	965 08	8X 607	93 15 1	5X	03808	20528	980 08	9X 300	01 07 1
Wasserkuppe 926 m	6X	22 408	18738	989 08	9X 802	92	02 946	20627	999 09	8X 701	01 11 2	5X	44209	20359	990 07	9X 801	91 11 0
Brocken 1153 m	XX	48 109	22859	964 06	9X 905	80	02835	22715	960 07	93 401	97 10 0	XX	46109	20659	963 05	9X 501	03 03 1
Fichtelberg 1213 m						5X	03 618	26528	979 08	8X 801	02 18 0	57	02 724	28735	987 05	91 306	97 04 1
Schneekoppe 1610 m	XX	46 009	53559	9 030 04	9X 300	0X	43608	30498	8 971 08	9X 803	04 15 0	03	02 945	20326	8 977 04	8X 300	00 03 0
Feldberg Schw. 1497 m	XX	46 109	53559	8 030 04	9X 300	53	49 004	55557	8 024 04	92 601	05 05 1	XX	46009	18359	8 015 03	9X 803	01 02 1
Zugspitze 2962 m	XX	77109	16469	7 051 02	9X 905	XX	77009	32569	7 044 54	9X 601	04 01 9	XX	77 009	32169	7 026 55	9X 803	04 55 9

Deutsche Küstenorte ° und Feuerschiffe †	Gestern 14h MEZ. $C_L C_M$	ww VhN_L	DDF WN	BBB TT	U C_H abb	Gestern 19h MEZ. $C_L C_M$	ww VhN_L	DDF WN	BBB TT	U C_H abb	R_2R_2 S V_S Eo / t_d K d†	Heute 8h MEZ. $C_L C_M$	ww VhN_L	DDF WN	BBB TT	U C_H abb	R_1R_1 S V_S Eo / t_d K d†
Borkumriff †	60	03778	20678	10XXX 12	80 808	90	03 768	22778	10XXX 10	80 307	05 5 65	50	03778	24428	10XXX 10	70 301	00 6 46
Borkum o	6X	03738	18828	046 15	7X 807	82	14735	53927	060 12	8X 205	01 5 70	82	61745	20327	079 11	9X 103	97 2 71
Außenjade †	3X	22645	20725	XXX 13	8X 807	6X	02747	20627	XXX 12	9X 405	XX 3 XX	3X	02667	24327	XXX 10	8X 309	XX 5 47
Cuxhaven 10463 o						30	02 646	22726	071 16	12 802	XX 2 60	55	03647	20328	087 14	X0 303	XX 1 60
Elbe I †	25	03854	16318	069 14	7X 804	85	03755	22618	063 12	8X 302	00 2 45	31	02754	24317	093 11	90 300	00 2 36
Helgoland 10465 o	35	02735	18427	056 14	80 607	90	15 638	18828	039 15	8X 802	XX 5 61	36	02743	22314	075 16	82 303	XX 2 71
Amrumbank 10460 †	7X	02776	16316	XXX 13	8X 808	4X	02 777	22627	XXX 10	9X 309	00 5 45	10	01751	22401	XXX 09	90 306	00 6 56
List o	08	02860	20515	052 16	69 803	60	02748	20628	030 12	80 602	00 X 50	20	02 744	22524	046 10	7X 304	00 0 2X
Bülk o	40	14745	53617	070 20	X7 804	42	14 735	53628	061 16	XX 801	00 3 71						
Marienleuchte o	01	02 600	22226	XXX 23	XX 801	4X	02745	22425	XXX 17	0X 603	00 1 60						
Fehmarnbelt †	09	03 699	20229	075 20	7X 801	28	02 766	20426	061 14	7X 300	XX 3 00	18	02654	20524	073 12	82 301	XX 3 00
Warnemünde o	8X	61857	20477	083 20	6X 300	50	02 855	20455	071 18	8X 506	97 1 80	20	02745	20515	086 13	80 407	00 1 70
Arkona o	03	05 790	24316	077 18	71 601	02	02 890	14327	066 17	7X 802	00 1 70	02	02890	18425	079 12	8X 304	92 3 80
Adlergrund †	10	01 753	06103	079 16	7X 301	3X	03 758	16128	063 12	9X 303	10 W.-T.	00	00890	24400	077 14	70 304	09 W.-T.
Rügenwaldermünde o	08	02660	24316	071 16	7X 603	31	51 437	00017	071 14	80 300	97 0 51	05	02680	20314	091 12	80 305	00 2 60
Memel 10467	06	02790	20114	057 25	40 804							6X	51658	22248	078 11	9X 204	01 1 61

Deutsche Küstenorte ° und Feuerschiffe †	Gestern 17h MEZ. $C_L C_M$	ww VhN_L	DDF WN	BBB TT	U C_H abb	Heute 2h MEZ. $C_L C_M$	ww VhN_L	DDF WN	BBB TT	U C_H abb		Heute 11h MEZ. $C_L C_M$	ww VhN_L	DDF WN	BBB TT	U C_H abb	
Borkumriff †	60	02 758	20728	10XXX 10	90 503	90	03 768	22628	10XXX 10	90 303		50	03 758	22378	10XXX 11	80 301	
Borkum o	82	14735	53977	051 12	7X 203							32	03745	24278	083 12	8X 302	
Außenjade †	3X	22 645	20725	XXX 13	8X 807							6X	02747	22247	XXX 11	8X 903	
Wilhelmshaven o	45	02667	61627	043 15	9X 801	XX	01 6X8	20314	084 11	9X 301		6X	22438	24258	080 11	9X 8XX	
Cuxhaven o						3X	03 748	20428	090 22	XX 300	XX 2 70	6X	62 648	22148	091 12	XX 302	XX 1 61
Elbe I †	25	03 758	20618	059 12	8X 805							32	25754	22218	088 10	8X 803	
Helgoland o	9X	15 638	18728	043 16	9X 607	XX	026X5	22625	064 09	9X 301		52	03745	20328	079 10	8X 302	
Amrumbank †	5X	02776	20516	XXX 12	9X 804							7X	02757	22427	XXX 10	8X XXX	
List o	07	03 750	16518	034 15	80 809	6X	03748	57928	037 09	8X 303		20	02745	22625	056 11	7X 305	
Bülk o	4X	14 737	53617	064 18	XX 803							62	14734	55517	077 15	XX 303	
Marienleuchte o	5X	02 646	22326	XXX 20	0X 803							6X	60 638	20328	XXX 15	0X 303	
Fehmarnbelt †																	
Arkona o	02	05790	24317	070 19	6X 803							07	05690	55503	086 15	70 304	–
Adlergrund †																	

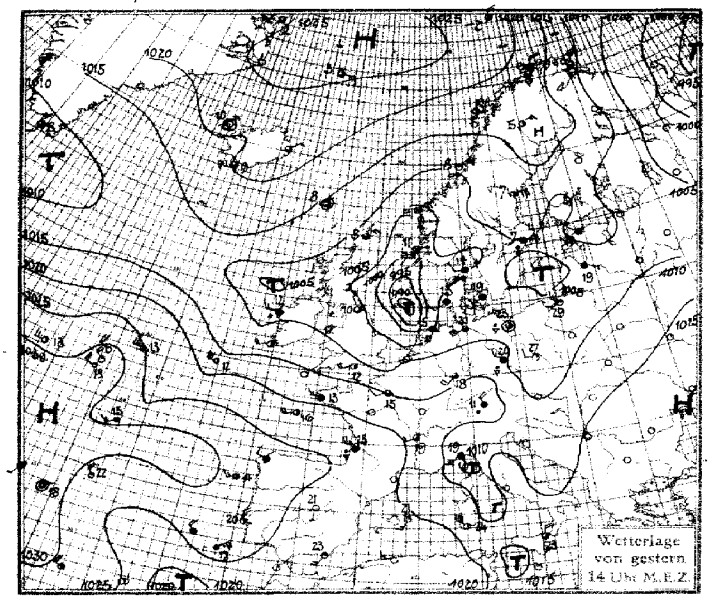

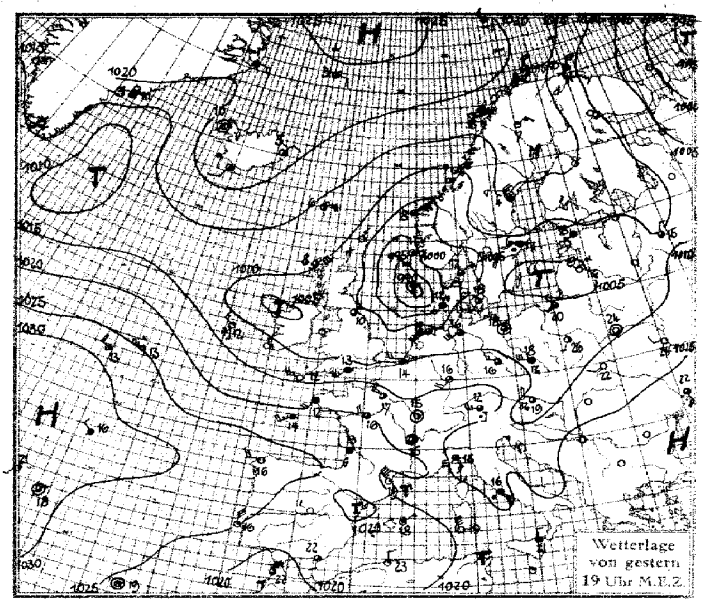

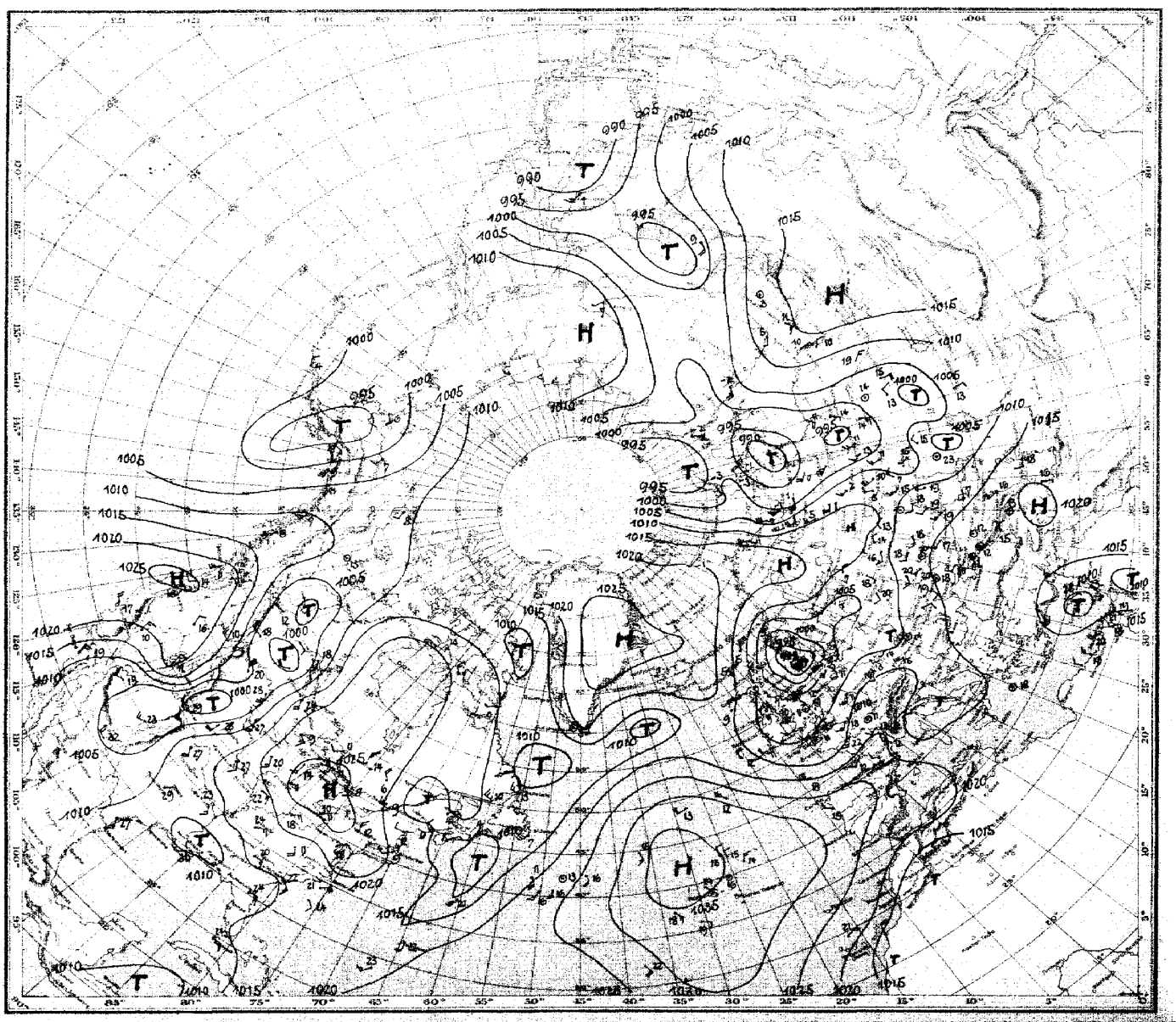

Luftdruck, Temperatur, Wind, Hi[illegible]melszustand der nor[illegible]chen Halbkugel 9 Uhr M.E.Z.

SEEWARTE

Montag, 23. Mai 1932

Wetterlage von 8 Uhr M. E. Z.

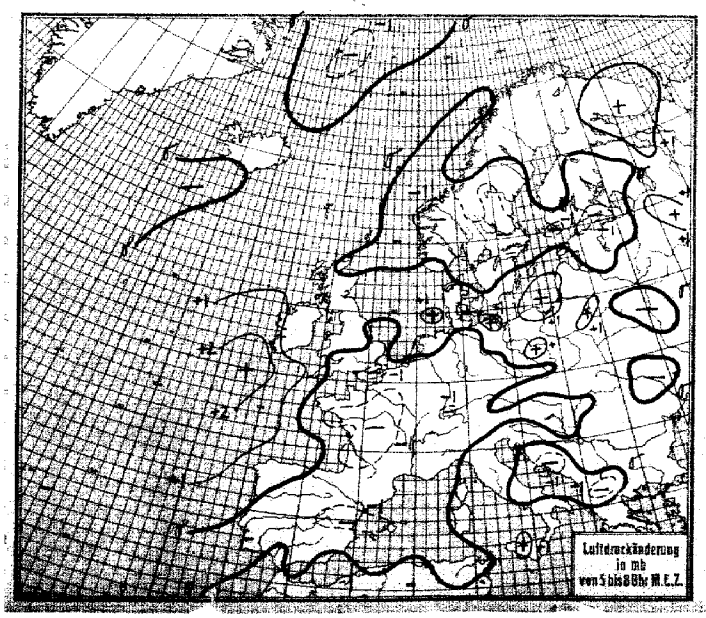

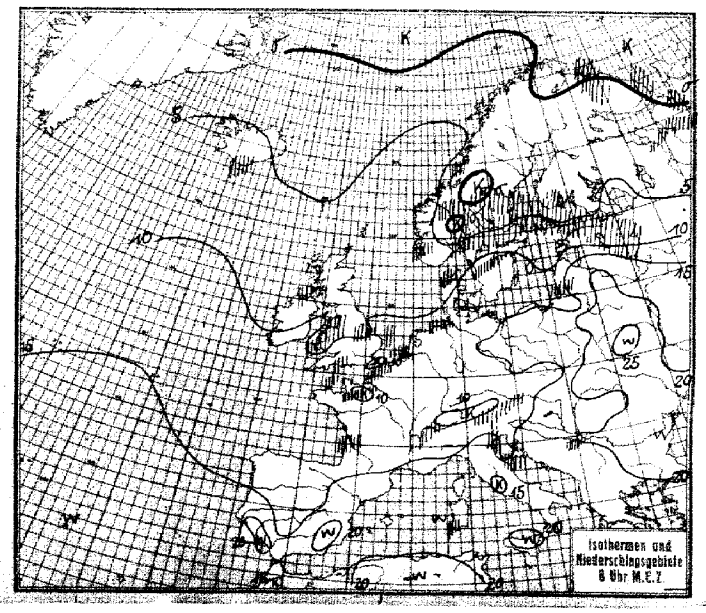

Montag, den *23. Mai* 19*32*

Erläuterung des Landschlüssels

Untere Wolken	Mittlere Wolken	Wetter	Sicht	Wolkenhöhe	Bedeckungsgrad (untere Wolken)	Windrichtung	Windstärke	Wetterverlauf	Bedeckungsgrad (alle Wolken)	Luftdruck (mb)	Lufttemperatur (°C)	Relative Feuchte	Obere Wolken	Art der Druckänderung in den letzten 3 Stunden und Betrag	Niederschlagsmenge (mm)	Höchsttemperatur	Tiefsttemperatur	Seegang	Sicht nach See	Erdbodenzustand
C_L	C_M	ww	V	h	N_L	DD	F	W	N	BBB	TT	U	C_H	a bb	RR	MM	mm	S	V_s	E

Auslandorte (Küstenorte o)	Gestern 14h MEZ. C_LC_M	ww V h N_L	DDF WN	BBB TT	U C_H abb	Gestern 19h MEZ. C_LC_M	ww V h N_L	DDF WN	BBB TT	U C_H abb	R_2R_2 MM s V_s° E	Heute 8h MEZ. C_LC_M	ww V h N_L	DDF WN	BBB TT	U C_H abb	R_1R_1 mm s V_s° E
Thorshavn o /6191	50	02 946	000 16	10148 08	10 801	5x	01 944	064 14	10143 06	7x 300	00 39 0	60	02 837	065 27	10139 05	70 4xx	92 48 1
Reykjavik /0170	x4	02 853	283 15	196 11	7x 303	13	01 853	283 04	206 12	7x 303	00 xx 0	5x	03 638	282 18	208 09	8x 300	–
Isafjord /1177	00	00 x90	000 00	218 10	x0 300	00	00 x90	000 00	218 10	x0 300	–						
Acureyrie /0174	5x	03 xx8	000 28	226 06	xx 803	03	01 x90	323 02	216 07	xx 803	–	00	00 xx0	000 00	207 05	x0 303	–
Seydisfjord /0176	02	02 x90	041 15	224 xx	xx 400	02	02 x90	042 14	228 05	xx 300	–	xx	01 xxx	000 13	210 02	x2 300	–
Westmann /0178	6x	10 xx6	1x3 16	218 09	xx 303	5x	02 xx4	182 14	222 07	xx 303	–	6x	54 xx8	162 78	218 06	xx 600	–
Aberdeen /0116	xx	63 648	39x 38	061 09	7x 605	62	03 846	304 58	063 08	7x 202	01 28 1	5x	02 846	284 26	068 08	7x 200	97 18 1
Malin Head /0105	80	02 74x	221 16	xxx xx	90 603	7x	02 857	022 17	081 11	9x 400	00 18 0	83	25 845	324 27	102 08	90 303	97 28 0
Tynemouth /0124	60	02 745	30x 55	053 10	70 303							20	01 754	322 14	074 08	70 300	00 77 1
Croydon /0151						93	93 744	874 95	098 13	8x 200	04 18 1	5x	02 744	223 57	084 11	95 501	01 09 1
Lerwick /0110	40	02 847	015 17	081 08	70 602							50	02 745	344 15	049 09	70 200	00 xx 0
Valentia /0101	83	xx 854	214 74	125 xx	70 903							5x	02 847	304 77	144 11	7x 310	01 48 1
Guernsey o	74	01 754	245 x4	152 14	80 305	8x	01 754	244 14	154 13	8x 200	00 37 0	61	81 758	243 78	107 11	90 603	96 37 1
Stornoway /0141						86	02 834	046 77	104 08	7x 300	91 28 1	50					
Holyhead /0126												50	22 857	303 57	085 11	90 404	92 18 1
Yarmouth /0139						5x	02 655	221 15	072 18	6x 300	92 26 0	80	22 656	201 56	072 11	90 702	04 26 1
Blacksod P. /0104	6x	61 908	243 58	089 12	9x 805							80	01 834	324 14	131 09	60 307	92 38 0
Scilly o						53	02 764	255 45	139 12	90 704	92 27 0	20	01 864	304 14	108 11	90 306	96 38 0
Myggbukta /0080	50	02 526	123 26	241 52	90 805							00	01 990	281 11	224 53	64 303	00 x9 4
Jan Mayen /0001	7x	02 956	083 26	256 03	7x 304	7x	02 947	082 27	248 03	7x 804	00 19 0	5x	26 858	252 78	217 00	8x 805	97 18 1
Longyearbyen o	5x	03 848	022 68	218 51	3x 805	5x	03 838	082 28	119 51	5x 806	97 xx 6	5x	03 948	081 28	193 50	5x 500	97 xx 6
Bäreninsel /0003	20	02 954	313 24	219 52	60 302	52	03 965	282 28	209 51	7x 804	00 x9 6	50	02 967	221 27	197 50	8x 300	00 x9 5
Vardö /0004 o	xx	76 2x9	326 69	108 50	8x 208	6x	74 548	025 68	120 00	8x 307	03 55 9	6x	03 948	325 68	157 50	8x 303	95 49 9
Ingöy /0005	32	85 535	814 78	185 00	6x 207	82	88 655	314 76	192 00	7x 301	96 46 6						
Andenes /0009	20	01 962	073 02	181 04	60 105	20	01 961	045 01	194 03	70 304	00 39 0	5x	03 978	064 28	197 02	6x 901	00 29 0
Röst /0011	14	01 961	025 14	165 05	70 203	20	01 973	044 03	170 05	71 201	00 39 0	xx	01 901	066 01	167 05	5x 701	00 49 0
Nordöyan /0014	20	05 961	043 01	117 08	60 804	80	05 951	045 02	096 07	x5 804	00 29 0	82	10 854	106 28	105 04	6x 303	00 28 0
Ona o						07	02 990	046 27	046 08	76 710	00 18 0	52	02 952	055 27	9989 06	7x 805	00 29 0
Krakenes /0021						17	02 851	045 27	033 08	82 607	00 38 1	57	02 843	025 26	986 07	9x 805	00 38 1
Utsira /0028	xx	48 209	034 39	xxx 09	9x 809	90	02 953	154 34	9988 11	89 809	14 29 1	8x	62 858	043 58	959 09	9x 601	12 28 1
Lista /0039	xx	57 269	134 49	022 11	9x 702	6x	62 748	095 58	988 10	9x 811	95 38 1	6x	62 538	000 58	938 09	9x 302	11 25 1
Ferder /0036	6x	64 658	044 58	049 10	9x 704	62	51 854	063 48	10034 09	9x 804	08 28 1	6x	53 658	162 58	974 08	9x 805	10 36 1
Svandalsflona	80	63 618	096 58	8918 07	60 710	60	10 606	085 76	8900 04	7x x01	07 xx 3	02	74 418	262 68	8851 01	80 804	04 01 3
Haparanda /0050	09	02 9x0	022 27	10164 05	3x 103	23	02 9x4	302 25	10172 04	40 403	00 06 0						
Jönköping /0052	xx	46 3x9	041 39	060 09	9x 303	xx	08 4x9	302 39	059 07	9x 800	00 17 0	62	62 744	203 58	020 11	7x 803	94 06 1
Wisby /0054	72	02 9x3	202 25	046 19	70 809	50	03 2x8	085 18	048 10	80 300	00 32 0						
Stensele /0057	74	02 964	082 14	132 07	30 800							51	02 967	045 17	158 03	50 901	00 52 0
Härnösand /0057	00	01 980	056 14	144 07	62 302	07	01 978	305 18	147 04	60 102	00 49 0	50	76 128	398 68	120 01	90 804	01 59 3
Stockholm /0059	5x	62 558	064 58	104 07	9x 700	6x	64 548	084 58	086 06	6x 703	10 11 1	5x	21 448	182 58	020 07	9x 807	07 06 1
Gällivare /0061	10	01 964	043 14	164 05	20 303	10	01 961	043 11	170 07	20 301	00 09 6						
Kopenhagen 80	37	03 753	203 28	082 19	90 301	87	02 754	181 17	072 18	90 817	97 17 0	40	02 755	204 25	070 12	90 300	00 27 0
Skagen /0182	50	05 658	222 28	047 14	90 301	54	22 655	041 27	031 12	90 603	02 16 1	50	03 758	204 28	9983 09	90 602	00 47 0
Hanstholm o	62	03 853	202 28	038 13	80 301	62	81 854	141 28	010 13	80 809	91 18 1	62	61 758	204 28	964 08	80 301	02 37 1
Helsingfors o	11	02 782	202 7x	106 12	6x 901	52	03 854	122 28	100 09	8x 803	00 16 0	6x	64 658	086 58	088 05	9x 603	02 05 1
Sortavala	xx	00 990	064 00	140 06	xx 307							00	02 990	084 25	154 06	38 802	00 02 1
Wasa /0488	↓			↓		00	00 990	063 00	142 05	30 303	00 07 0	50	05 558	123 28	142 03	30 300	00 01 0
Enare												50	03 6x8	262 28	191 50	60 300	00 56 8
Dorpat /0476	52	04 646	042 39	101 15	7x 1xx	6x	62 758	042 58	098 13	xx 802	x3 15 1	6x	62 648	104 98	057 08	9x 803	06 06 2
Filsand /0477	5x	03 x68	062 28	077 13	7x 300	5x	03 658	064 58	057 10	1x xxx	03 12 1	6x	52 438	143 58	025 09	8x 302	95 08 1
Riga /0476	83	61 754	101 58	08x 19	76 806	34	28 755	042 x6	047 19	8x 808	02 23 0	5x	03 668	201 28	044 16	8x 300	00 14 0
Malnava /0472	9x	22 657	082 47	078 25	xx 805	90	02 764	022 14	062 17	90 606	91 17 0	68	10 654	222 96	033 17	9x 503	08 12 1
Kowno /0446	20	01 673	183 03	069 29	40 808							42	02 565	243 16	071 19	7x 205	00 14 0
Warschau /0552						73	01 763	181 04	073 26	50 807	00 30 0	73	02 643	282 15	107 18	80 102	00 15 0
Krakau /0556												60	02 647	280 27	130 18	80 300	00 15 0
Lemberg /0558						00	00 790	202 00	118 22	60 808	00 26 0	00	00 690	162 00	114 22	70 300	00 14 0
Pinsk /0562						00	00 690	000 10	098 24	70 608	00 28 0	00	00 600	203 00	090 22	70 300	00 16 0
Rochefort	9x	02 745	302 25	218 16	70 304	90	02 845	242 27	226 14	80 301	05 17 2	80	02 755	283 57	161 13	80 803	05 12 2
Socoa						96	25 754	262 78	230 13	8x xxx	17 2x x	07	02 790	183 26	195 14	8x 604	00 13 1
Le Bourget /0215						24	02 754	264 25	154 17	7x 300	01 17 0	62	03 645	164 28	121 12	8x 807	01 12 0
Lyon	34	02 855	202 25	183 19	4x 805	94	02 865	000 77	183 15	73 304	94 10 1						
Brest	7x	03 85x	243 28	187 13	9x 102	6x	03 748	184 48	160 12	9x 803	97 13 1	80	02 755	554 25	111 12	80 803	01 10 3
Perpignan						24	01 852	619 03	194 19	40 703	00 22 0						
Le Talut	8x	02 757	245 27	202 14	9x x05	8x	03 758	226 28	203 13	9x 300	00 14 1	9x	02 757	246 27	151 12	8x 805	02 11 2
Tours						86	02 754	244 25	174 16	62 301	97 19 0	62	03 736	242 58	135 12	8x 607	95 11 1
Le Havre						5x	02 856	574 36	157 13	8x 300	00 14 0	62	03 746	243 58	113 11	9x 802	2 10 1
Marseille						10	01 954	614 14	x22 20	x0 602	00 22 0	14	01 851	284 01	159 16	60 801	00 13 0
Helder o						70	03 758	225 78	086 11	8x 307	97 27 0	50	03 638	301 58	082 11	80 300	01 16 1
Vlissingen o						20	01 753	243 14	097 14	78 303	01 14 0	6x	63 638	203 58	090 12	9x 601	02 11 1
De Bilt /0253																	
Zürich												67	05 742	201 65	160 12	85 705	92 08 1
Bern /0282												23	01 771	140 52	160 10	81 803	10 08 0
Säntis	x8	77 109	225 69	xxx 61	9x 200	xx	04 756	152 12	xxx 01	22 212	61 61 0	xx	46 109	242 39	xxx 52	9x 902	01 54 9
Wien						32	94 855	594 27	092 19	6x 315	02 80 1	50	03 768	242 98	147 14	30 300	00 14 0
Klagenfurt /0502												5x	62 548	241 58	136 13	9x 301	04 13 1
Innsbruck /0507												60	62 328	000 58	167 10	9x 801	02 10 1
Budapest /0541						04	01 890	222 11	101 27	30 605	00 30 0	08	01 890	281 14	102 19	65 902	00 16 0
Fünfkirchen /0547												5x	03 768	242 78	115 18	7x 602	14 17 1
Debrecen /0545												50	02 864	042 04	110 21	60 802	00 14 0
Prag /0520	87	22 663	303 05	084 22	5x 702	6x	03 858	282 98	126 16	7x 209	11 24 2	54	02 852	242 25	140 15	66 701	97 13 1
Olmütz /0522	10	01 872	045 02	078 28	30 808	50	02 956	243 16	072 22	40 300	00 28 0	5x	03 768	261 28	131 [illegible]	8x 101	07 13 1

Montag, den 23. Mai 1932

Ausland-orte	Gestern 14h MEZ ww VhN_L	DDFWN	BBB TT	Gestern 19h MEZ ww VhN_L	DDFWN	BBB TT	Heute 8h MEZ ww VhN_L	DDFWN	BBB TT
Madrid	00790	161 -	10233 21	00890	26100	10203 2X	03790	00018	10209 14
Almeria	01890	18401	237 23	01990	16203	219 22	01890	03003	259 20
Mahon	01864	01303	225 18	01842	04102	221 18	02554	28117	239 14
La Coruña	03648	26228	27X -	00690	24300	265 16	02853	20304	198 18
S. Fernando	01790	04113	X22 X6	02783	12214	195 26	00790	[illegible]	[illegible]
Teneriffa	02954	06114	238 23	01953	04413	237 21	02854	26504	235 18
Kap Juby	03658	28328	14X 18	00690	28200	150 18	03655	32428	130 15
Rio de Oro	00790	00790	328 00	00790	32800	175 17			
Oporto 381	02703	28314	281 17	01653	28414	209 15			
Lissabon 384	01690	32502	271 20	01590	32601	25X 16	02662	32505	236 19
Mafra									
S. Vicent	02653	0349X	261 18						
Fargo				02654	XXX25	245 19	01653	XXX23	233 18
Pt. Delgada	02853	00014	332 18	02856	00016	331 18			
Horta	01852	18104	XXX XX	01853	18103	330 21			
Padua Mailand	03764	10315	125 24						
Genua 0316				46009	12329	145 15			
Florenz 0317	03658	12127	151 22	65648	28268	138 16	00790	67300	145 22
Rom 0329				65338	12358	149 16	03758	04128	138 15
Terrara 0335							02765	59625	139 18

Ausland-orte	Gestern 14h MEZ ww VhN_L	DDFWN	BBB TT	Gestern 19h MEZ ww VhN_L	DDFWN	BBB TT	Heute 8h MEZ ww VhN_L	DDFWN	BBB TT
Messina 0451									
Tarent 0332									
Malta 1034							01891	25400	10179 19
Belgrad							01871	28324	132 21
Dakob							02284	12116	142 12
Split 10718									
Bukarest 1575							00790	12102	144 23
Sofia 10720									
Archangelsk 0824							23646	28466	075 01
Matotschkin S.							01890	20112	998 53
Leningrad							03788	32428	124 07
Ust Zylma									
Moskau 0909				02883	28316	10106 17	03878	14218	133 14
Astrachan 0849							03750	22200	126 17
Kijew				00690	24200	128 24	01790	20312	127 20
Odessa 0975				01700	14415	167 22			
Swerdlowsk				64645	53458	003 12	02646	28226	175 11
Rabat							01850	00002	173 16
Algier 0037	00890	24300	1022X -	01880	32112	214 23	01751	00003	182 20
Tunis 1008	02853	30515	191 24	02854	30224	194 2X			

Beobachtungen von Nordamerika und Grönland 2h MEZ

Wetter ww — Windrichtung DD — Windstärke F — Luftdruck (mb) BB — Lufttemperatur (°C) TT

Ort	ww DDF	BB TT	Ort	ww DDF	BB TT	Ort	ww DDF	BB TT
Tatoosh J.	60 165	1021 11	Dodge City	00124	1012 27	Key West	02082	1014 24
Roseburg	02 322	25 18	Corpus Christi	00123	11 27	Charleston	02123	15 22
San Francisco	00 243	22 17	Duluth	01083	22 09	Hatteras	02045	19 17
San Diego	00283	12 19	St. Joseph	00123	16 27	Washington	00042	21 18
Flagstaff	00 204	07 18	Little Rock	02123	14 23	Scranton	00323	23 12
Helena	02203	16 —	New Orleans	02202	10 30	Nantucket	00202	19 09
Salt Lake C.	01283	20 11	Chicago	01044	25 10	Portland	00242	17 12
Denver	00203	98 29	Cleveland	00044	26 10	Eastport	00282	15 09
El Paso	00163	04 32	Nashville	01043	17 24	Honolulu	01082	18 23
Bismarck	00125	05 28	Jacksonville	00083	13 24	Nome	60044	98 06

Ort	ww DDF	BB TT	Ort	ww DDF	BB TT	Ort	ww DDF	BB TT
Dutch Harbor	01242	1002 04	Winnipeg	00124	1015 24	Nottingham J.	01283	1019 01
Tanana	01122	02 17	White River	02202	23 11	Resolution J.	02 201	15 00
Cordova	02081	01 09	Doucet	00284	21 36	Bermuda	00164	19 22
Juneau	60 124	10 09	Father Point	00082	14 07	Julianehaab		
Aklavik	60 122	09 15	Chatam	01042	15 04	Godthaab		
Ft Simpson	01000	08 13	Halifax	01042	12 08	Godhavn		
Prince Rupert	02122	12 05	Sydney	02043	10 04	Angmagsalik		
Edmonton	02203	02 12	Cap Race	60203	12 07	Milk City / Havana		
Medicine Hat	02204	03 18	Harrington	00243	12 10	Atlanta / Kingston		
The Pas	01123	06 18	Belle Isle	00243	13 03	Montreal / San Juan		

Schiffsmeldungen.

22. Mai 1932

Erläuterung des Schiffsschlüssels: Wochentag P, Erdoktant Q, Breite (Süd unterstr.) LLL, Länge (Ost unterstr.) lll, Zeit (MEZ) ZZ, Windrichtung DD, Windstärke F, Wetter ww, Luftdruck (mb) BB, Sicht V, Lufttemperatur (°C) TT, Kennzahl 3, Untere Wolken C_L, Mittlere Wolken C_M, Obere Wolken C_H, Bedeckungsgrad (alle Wolken) N, Unterschied zw. Luft- u. Wassertemperatur t_d, Dünung K, Richtung der Dünung d, Wetterverlauf W, Bedeckungsgrad (untere Wolken) N_L, Kurs des Schiffes d_s, Geschwindigkeit des Schiffes f, Art der Druckänderung i. d. letzten 3 Stunden und Betrag a bb

Schiffsname	P Q LLL	lll ZZ	DDF ww	BB V TT	3 $C_L C_M C_H$ N	t_d K d W N_L	d_s f a bb
General San Martin	10 171	23001	02402	177 22	3 4xx5	51115	15305
Monte Sarmiento	10 200	19607	02501	177 20	3 1003	64803	
Columbus	10 445	46507	18202	258 13	3 2003	71503	56301
Europa	10 495	14913	24602	188 12	3 03x5	60020	0x305
Columbus	10 439	43213	18201	269 16	3 1xx1	40001	56304
Berlin	10 415	49112	16201	267 13	3 7003	20003	26304
Deutschland	10 492	22413	24501	257 13	3 1604	43603	67413
Albert Ballin	10 430	41513	08201	298 16	3 0011	30000	17307
Magdalena	10 436	22213	20363	295 15	3 6xx8	41658	
Monte Sarmiento	10 188	20313	02501	197 23	3 4003	25803	
Cap Arkona	10 470	06413	23402	218 16	3 0106	34620	56315
Bremen	10 402	57013	18501	198 20	3 0021	30000	29309
Usukuma	10 138	17613	30105	155 24	3 1005	62815	
Usukuma	10 150	17619	32105	135 24	3 0011	32800	
Niassa	10 469	06419	20581	196 14	3 35x8	33515	54xxx
Columbus	10 430	45519	12201	259 18	3 1004	40004	56805
Berlin	10 419	46619	10101	289 16	3 1003	60003	26300
General v. Steuben	10 525	14019	26321	086 12	3 3xx1	43678	66604
Magdalena	10 427	23919	28103	317 16	3 5xx8	31628	
General San Martin	10 206	21119	02500	176 21	3 0000	42110	15609
Hamburg	10 439	39319	08202	308 16	3 8604	50013	47104
Deutschland	10 488	25319	28401	297 13	3 0024	34710	67110
Bremen	10 404	53719	17502	218 17	3 1095	60014	29110
Meteor	13 546	01219	59714	047 08	3 82x7	54727	83903
	10 408	63709	20402	137 14	3 80x4	01574	66906
	10 409	66213	24264	106 15	3 0208	40050	66805
	10 435	56313	18345	163 11	3 5xx7	11537	26401
	10 441	61401	00044	135 08	3 54x8	20036	65300
	10 435	58307	17246	161 07	3 xxx9	21539	25703
	10 406	68419	32303	158 10	3 8107	30021	66003
	10 654	01820	01503	099 07	3 5007	61827	24813
	10 434	53819	16301	178 13	3 0084	11420	26204
	10 436	64519	28202	149 03	3 1087	20031	56310
	10 235	61519	09402	118 17	3		
	10 217	64209	07401	118 27	3		
	10 222	63612	08501	109 27	3		
Meteor	13 545	01307	14346	94009	3 xxx9	34739	00811
Meteor	13 546	01213	30508	00409	3 6xx8	54738	13407
					3		
					3		

23. Mai 1932

Schiffsname	P Q LLL	lll ZZ	DDF ww	BB V TT	3 $C_L C_M C_H$ N	t_d K d W N_L	d_s f a bb
General v. Steuben	20 521	16001	32403	168 12	3 3xx8	54628	65345
Niassa	20 458	07401	26602	208 13	3 8xx7	63627	54xxx
Ussukuma	20 465	17701	32200	115 22	3 0000	32800	
Europa	20 487	27401	25501	307 12	3 0402	47610	6x315
Cap Arkona	20 438	08901	23310	245 14	3 3208	31575	56309
Columbus	20 422	47801	00000	236 13	3 0000	20000	56300
Bremen	20 407	49301	16300	238 16	3 0000	60000	29303
Monte Sarmiento	20 161	21501	02400	187 22	3 0000	44800	
Albert Ballin	20 447	36701	12302	327 15	3 0107	51207	17301
Meteor	23 550	01201	57714	047 08	3 6xx7	44627	23905
General San Martin	20 215	19501	03401	187 20	3 0000	62110	15109
Oceana	20 422	25201	32262	346 15	3 6xx8	67158	
Berlin	20 424	44701	11402	258 16	3 7504	61303	16605
Deutschland	20 484	28401	22303	328 13	3 5xx8	44618	67312
Deutschland	20 478	31107	21201	318 14	3 0085	54600	67903
Bremen	20 413	46307	00021	206 16	3 6008	40028	29709
General v. Steuben	20 518	18007	28402	218 11	3 1494		
Niassa	20 447	08307	26502	218 15	3 4004	63624	
Albert Ballin	20 455	34507	12303	317 14	3 4308	61625	17301
Magdalena	20 413	27309	32144	346 16	3 xxx8	45128	
Columbus	20 420	50007	16202	187 11	3 1005	10095	66821
	20 393	20007	00000	329 16	3 1002	60002	65305
	23 363	19701	00000	xx8 18	3 0000	60000	75800
	23 369	18207	20302	167 19	3 8396	60000	76xxx
Meteor	23 555	02707	24702	048 08	3 3097	55616	43301
	20 296	16901	06401	235 21	3 1003	34123	85305
	20 422	09401	28302	258 15	3 xxx8	x172x	83200
	20 547	25007	22410	197 51	3 31x4	41873	66101
	20 437	08907	26402	257 55	3 4xx5	646x5	
	20 468	09207	25714	178 55	3 3xx5	49675	
	20 450	09209	25714	178 55	3 2xx5	[illegible]	
	20 550	21207	26502	197 51	3 36x6	[illegible]	x5109
	20 218	17407	32400	156 18	3 0000	45800	x4300
	20 348	14307	02502	266 18	3 3037	[illegible]	[illegible]
	20 306	17807	06802	256 18	3 3xx7	[illegible]	83300
	20 390	27407	00000	296 16	3 0x00	[illegible]	65310
	20 216	22807	04403	186 21	3 5xx8	[illegible]	55200
	20 413	29207	32144	346 16	3 xxx8	[illegible]	
	20 291	34607	11202	308 17	3 7708	51824	16101
	20 420	26301	01121	346 15	3 xxx9	71639	66150

Witterungsübersicht.

Montag, den 23. Mai 1932.

Das im Laufe des gestrigen Tages zum Sturmwirbel entwickelte Nordseetief ist nach dem Skagerrak und der norwegischen Südküste vorgedrungen, von wo es jetzt Südskandinavien in Richtung auf den Bottenbusen zu überqueren beginnt. Ein kleiner Teilwirbel scheint sich zwischen den Faröern und der Westküste Südnorwegens ausgebildet zu haben und in der nördlichen Hauptströmung zunächst an die Ostküste Schottlands herangeführt zu werden. An der Okklusion, die vom Hauptkern quer über die Nordsee südwestwärts nach England und dem westlichen Ärmelkanalausgang verläuft, ist ein kleines Randtief im Entstehen begriffen. Wenn insgesamt auch ein Nachschleifen des Tiefausläufers eintreten dürfte, so kann infolge der Temperaturgegensätze zwischen der britischen Nordströmung und der wesentlich höher temperierten Luftströmung über dem Westen des Festlandes die Entwicklung im Ärmelkanalgebiet noch fortschreiten und die dortige ausgedehnte Schlechtwetterzone erweitern.
Die polaren Luftmassen, die in starkem Strome auf der Rückseite der nordostrussischen Depression ausflossen, haben über Fennoskandien einen kräftigen Hochdruckkeil südostwärts vorgewölbt. Er nimmt die Verbindung mit dem südrussischen hohen Druck auf und stellt damit einen Hochdruckgürtel her, der von Island über Nordmeer und Nordkap, dann südostwärts nach dem Kaukasus reicht.

Eine Kette von kleinen Tiefdruckgebilden kennzeichnet die Abgrenzung der nordischen Kaltluft. Sie verläuft von Mittelschweden über Ösel nach Westrußland. — Das Azorenhoch ist noch stärker geworden und weist einen die ganze Breite des Nordatlantik einnehmenden Nordkeil auf.

Waagen

Höhenluft-Beobachtungen.

Ort Seehöhe (m)	Zeit (MEZ.)	Einheit	Höhen-Temperaturen und -Feuchtigkeiten															Bemerkungen
Hamburg 18	7³⁴	m	Boden	2630	2710	3510	3640	5390										Bin Cu. u. Frcu. 400–1200 m, 10/10 Ni. im Aufstieg 1300–2700 m; Niederschlag 1700–2400 m. Aufstieg abtrocknend u. von 1300–1800 reichend. Bei 3000 m Fastzirkumzenitalbogen, Blickstr. Streifen im SE u. S bei 4000 m, 90° bis zum Nz. darüber 2000–3300 m 90 –
		°C	13.0	-4.8	-4.4	-10.0	-9.8	-21.3										
		%	83	98	80	72	63	60										
		mb	1007	728	723	651	644	509										
München 506	8	m	Boden	1000	2900	3400	4000	5100										Schicht ab 400 m wegen schwacher 00, Sicht 8 km u. bälg. bis 600 m. Bälg° bei 3200 m
		°C	11.5	7.2	-2.7	-6.2	-8.8	-14.5										
		%	79	98	98	79	94	94										
		mb	958	902	747	671	622	535										Bed., 10–20 km Sicht.
Königsberg 28	8	m	Boden	700	900	1500	3200	3900										
		°C	13.0	10.2	10.0	6.9	-1.3	-5.5										Bed., 10–20 km Sicht.
		%	94	76	82	98	98	90										
		mb	1006	927	906	842	682	622										
Lindenberg 106	8	m	Boden	200	400	800	1200	1600	2300	2500	2600	2800	3300	3800	4200			3/4 bed., 10–20 km Sicht.
		°C	14.6	12.8	10.0	8.7	5.6	3.3	-2.4	-0.8	-1.3	-0.8	-4.5	-6.3	-6.7			
		%	75	80	93	80	85	88	86	65	60	58	55	50	70			
		mb	997	991	960	920	880	837	760	749	735	721	675	635	604			
Friedrichsh. 400	7	m	Boden	600	800	1100	1200	2200	3300	3400	3900	4300	4300	4600	4900	5100	5200	
		°C	9.2	9.6	8.8	5.8	5.7	-0.7	-7.6	-6.8	-9.7	-12.0	-12.0	-14.4	-16.0	-17.5	-17.4	
		%	92	66	73	98	90	77	77	53	54	47	47	59	51	51	45	
		mb	970	948	927	889	880	779	679	668	628	596	596	572	551	533	527	
		m	5600															bed., >50 km Sicht.
		°C	-19.2															
		%	46															
		mb	504															
Darmstadt 400	8	m	Boden	1900	3300	4200	5100	5400										3/4 bed., 10–20 km Sicht.
		°C	13.3	2.9	-7.5	-9.0	-15.1	-17.4										
		%	78	80	74	43	29	30										
		mb	993	805	674	606	534	518										
		m																
		°C																
		%																

Höhenwinde.

Ort	Seehöhe (m)	Zeit (MEZ.)	0	200	500	1000	1500	2000	2500	3000	3500	4000	4500	5000	6 T.
			7 T.	8 T.	9 T.	10 T.	11 T.	12 T.	13 T.	14 T.	15 T.	16 T.	17 T.	18 T.	19 T.
Stettin 2	8		SW		W	W 5	W 5	SW 5	2800 SW			3/4 bed.			
			4		6	9	13	12	12			20–50 km.			
Köln 48	8		SW		SW/W	NW/W	4900 SW 5		3/4 bed., >50 km Sicht.						
			3		10	13	15								
Lindenbg. 106	8		SW 5		W	W	W 5	WSW		SW/W		SW		heiter,	
			4		10	10	11			14		18		10–20 km	
Königsbg. 28	8		W		NW/W	NNW	WSW	SW/W			klar,				
			3		9	5	8	12			10–20 km Sicht.				
Fürth 302	7		SW		W	WNW	W	W		WSW		SSW		SSW	
			4		6	3	6	6		9		7		12	
München 506	6		WSW			WNW	WzN	4000 WzN			3/4 bed.				
			5			8	4	4			>5 km Sicht.				
Berlin 56	7		WSW		W	W	W			1/2 bed.					
			5		6	7	8			20–50 km Sicht.					

Ort	Seehöhe (m)	Zeit (MEZ.)	0	200	500	1000	1500	2000	2500	3000	3500	4000	4500	5000	6 T.
			7 T.	8 T.	9 T.	10 T.	11 T.	12 T.	13 T.	14 T.	15 T.	16 T.	17 T.	18 T.	19 T.
Stuttgart 671	8		SWzS			WSW	NNW	WSW		WzS		W	4400 SSW		1/2
			2			5	5	3		7		4	5	8	bed.
Friedrichsh. 235	7		E		800 WzN			2200 WzS		3900 WzN			4400 WzS	5100 SSE	5600 S
			1		6			5		3			2	8	6
Aachen 204	9		SW		SW	WSW		1200 WzN			3/4 bed.				
			8		7	10		8			20–50 km.				
Lemberg 320	9			SSW	SWzW	WSW	WSW	WzN		SWzW					
				9	12	12	10	7		6					
Bukarest 82	8			SSE	SSE	SE	SzE		SEzE		EzE			SE	
				3	6	7	7		6		4			6	
Iskub 244	8			SSE	WSW	5	E	WNE		NNE					
				2	5	10	3	7		6					
Gabes –	7			ENE	ENE			WSW		WzN		WzN			
				5	22			9		28		24			

Höhenwinde über See.

Schiff	Besteck	Zeit (MEZ.)	0	200	500	1000	1500	2000	2500	3000	3500	4000	4500	5000	6 T.
			7 T.	8 T.	9 T.	10 T.	11 T.	12 T.	13 T.	14 T.	15 T.	16 T.	17 T.	18 T.	19 T.
Deutschl.	48.8 N 25.1 W	23.5. 19			W		WzN		3000 WzN						
					8		11		9						

Schiff	Besteck	Zeit (MEZ.)	0	200	500	1000	1500	2000	2500	3000	3500	4000	4500	5000	6 T.
			7 T.	8 T.	9 T.	10 T.	11 T.	12 T.	13 T.	14 T.	15 T.	16 T.	17 T.	18 T.	19 T.

Eisbericht Nr. 142 vom Montag 23. Mai

Unter Ausschluß jeglicher Haftung herausgegeben von der Deutschen Seewarte Fernruf: 36 11 32. Telegr.: „Seewarte Hamburg"

Spalte E bedeutet Eisverhältnisse wie folgt:

- . = Eisfrei
- 1 = Loser Eisbrei oder Neueis
- 2 = Festes Eis
- 3 = Treibeis
- 4 = Zusammengeschobener Eisbrei oder Packeisstreifen
- 5 = Offene Seerinne längs der Küste
- 6 = Starkes Festeis
- 7 = Starkes Treibeis
- 8 = Packeis
- 9 = Eispressung
- x = Nicht gemeldet

Spalte S bedeutet Schiffahrtsverhältnisse wie folgt:

- . = Schiffahrt unbehindert
- 1 = Schiffahrt für Dampfer unbehindert, für Segler erschwert
- 2 = Schiffahrt für schwache Dampfer erschwert, für Segler geschlossen
- 3 = Schiffahrt nur für starke Dampfer möglich
- 4 = Schiffahrt nur für Dampfer mit Eisverstärkung möglich
- 5 = Schiffahrt wird durch Eisbrecher aufrecht erhalten
- 6 = Aufgebrochene Fahrrinne im Eise vorhanden
- 7 = Schiffahrt vorläufig geschlossen
- 8 = Schiffahrt hat aufgehört
- 9 = Schiffahrtsverhältnisse unsichtigen Wetters wegen nicht zu erkennen
- x = Nicht gemeldet

Spalte T bedeutet Lufttemperatur in C°. Alle Angaben im Bericht beziehen sich auf Beobachtungen von etwa 0800 des Ausgabetages, soweit nicht anders vermerkt

Finnland, Funkmeldung

Beobachtungsstellen	E	S	T	Bemerkungen
Björkösund	.	.		
Werkkomatala, Umgebung von	.	.		
Björkö, Seegebiet West von	.	.		
Wiborg-Trangsund, Fahrwasser	.	.		
Trangsund-Rödhäll, Fahrwasser	.	.		
Rödhäll, außerhalb	.	.		
Kotka, Hafen nebst Umgebung	.	.		
Rankö, außerhalb	.	.		
Luppi, außerhalb	.	.		
Bolstö, bei	.	.		
Glosholm, bei	.	.		
Hochland, Seegebiet W von	.	.		
Helsingfors S Hafen nebst Umgebung	.	.	5	
Sweaborg, außerhalb	.	.		
Graskarsbådarna, außerhalb	.	.		
Porkala, bei	.	.		
Kallbådan, außerhalb	.	.		
Barösunds Fjärd	.	.		
Jussarö, Seegebiet außerhalb	.	.		
Hangö Hafen nebst Umgebung	.	.	5	
Russarö, Umgebung von	.	.		
Russarö, Seegebiet im äußerst. Sichtkreis von	.	.		
Hangö W-Fjärd	.	.		
Gullkrona Fjärd, S-Teil von	.	.		
Abo Hafen bis Stora Bocken	.	.		
Erstan Fjärd	.	.		
Lohm, Umgebung von	.	.		
Widskärsfjärd	.	.		
Utö, bei	.	.		
Utö, Seegebiet im äußersten Sichtkreis von	.	.		
Skiftet	.	.		
Degerby, bei	.	.		
Ledsund, bei	.	.		
Nyhamn, O. von	.	.		
Kobbaklintar, Seegebiet außerhalb	.	.		
Mariehamn, Schärenhof vor	.	.	7	
Eckerö, West von	.	.		
Storbrotten, Umgebung von	.	.		
Raumo, Schärenhof außerhalb	.	.		
Raumo, Seegebiet nahe außerhalb	.	.		
Relandersgrund, Umgebung von	.	.		
Rätsö und Mäntyluoto innere Hafengebiete	.	.		
Mäntyluoto Reede	.	.		
Kallo und Rätsö, außerhalb	.	.		
Räfsö, Seegebiet im äußersten Sichtkreis von	.	.		
Wasklot Hafen nebst Schärenhof	.	.	3	
Storhästen und Ensten, zwischen	.	.		
Rönnskär-Fahrwasser	.	.		
Norrskär-Fahrwasser	.	.		
Jakobstadt Hafengebiet	.	.		
Adö, Reede bei	.	.		
Mässkär, Seegebiet außerhalb	.	.		
Yxpila Hafengebiet	.	.		
Tankar, innerhalb	.	.		
Tankar, Seegebiet außerhalb	.	.		
Brahestads Reede	.	.		
Nahkiainen, nach außen gen	7	8		
Isokrassell, Seegebiet N von	.	.		
Uleaborgs, äußere Hafengebiete	.	.		
Uleaborgs Hafengebiete, Fahrstraße nach	3	4		
Marjaniemi, Seegebiet außerhalb	7	8		
Kemi Hafengebiete	3	8		
Kemi, Seegebiet außerhalb	.	.		

Schweden, Funkmeldung

Beobachtungsstellen	E	S	T	Bemerkungen
Karlsborg, Fahrwasser nach	3	1		
Rödkallen, Seegebiet vor	3	1		
Lulea durch Tjurholmsund, Fahrwasser nach	2	6		
Gasören, Seegebiet vor	3	7		
Västra Kvarken	.	.		
Skag, Seegebiet vor	.	.		
Hornö, Seegebiet vor	.	.	1	
Svanö, Angermanälven oberhalb	.	.		
Svanö, Angermanälven unterhalb	.	.		
Bremö, Seegebiet vor	.	.		
Bremö bis Draghällan-Feuer, Fahrwasser	.	.		
Alnösundet	.	.		
Lilljungfrun, Seegebiet vor	.	.		
Eggegrund, Seegebiet rund um	.	.		
Gävle, Nordfahrwasser nach	.	.		
Oregrundsgrepen	.	.		
Grundkallen-Feuerschiff, Seegebiet um	.	.		
Söderarm, Seegebiet vor	.	.		
Sandhamn, Seegebiet vor	.	.		
Sandhamn nach Stockholm, Fahrwasser	.	.	7	
Landsort, Seegebiet vor	.	.		
Landsort bis Stockholm, Fahrwasser	.	.		
Häringe bis Oxelösund, Fahrwasser	.	.		
Kalmarsund nördlich Kalmar	.	.		
Kalmarsund südlich Kalmar	.	.	13	
Kalmarsund, südliche Einfahrt zum	.	.		
Karlshamn, Seegebiet vor	.	.		
Öresund, südliche Einfahrt zum	.	.		
Flinträännen	.	.		
Hälsingborg, Seegebiet vor	.	.		
Öresund, nördliche Einfahrt zum	.	.		
Halmstad, Seegebiet vor	.	.		
Varberg, Seegebiet vor	.	.		
Vinga, Seegebiet vor	.	.		
Vinga bis Göteborg, Fahrwasser	.	.		
Smögen, Seegebiet vor	.	.		
Malören, Seegebiet außerhalb	3	x		
Malören bis Gunnaren	2	4		
Punkko bis Segelklubb	.	.		
Skomakarfjärd, im	2	3		
Salmis u. Röyta, Fahrw. nach	2	3		
Kalix, Seegebiet	3	x		
Kalix, Fahrwasser Innere	2	x		
" Häfen	1	x		
Germandö bis Tjurholmsund	2	2		Rinne im Eise
Rönnskär, Seegebiet	3	x		
Rönnskär bis Piteå	.	.		
Furuögrund Hafen, im	.	.		
Brännfors Hafen, im	.	.		
Bureå, nach	.	.		
Skelleftehamn, nach	.	.		
Örsviken, nach	.	.		
Bjuröklubb, Seegebiet	3	1		
Gardfjärd Ankerplatz, nach	3	1		
Ratan u. Sikeå, nach	.	.		
Berguddan, Nordum	3	x		
Bredskär und südwärts	.	.		

Briefmeldung vom: 21. V.

Der Eisbericht erscheint täglich mit Ausnahme von Sonn- und Feiertagen. Bezugspreis für das Winterhalbjahr beträgt RM. 20.— einschließlich einer Eisübersichtskarte, die als Anlage beigegeben wird, wenn die Entwicklung der Eisverhältnisse es erfordert. Bestellort: „Hamburg, Deutsche Seewarte".

Eisbericht Nr. 142 vom Montag, 23. Mai 1932

Unter Ausschluß jeglicher Haftung herausgegeben von der Deutschen Seewarte Telef.: 36 11 32. Telegr.: „Seewarte Hamburg"

Spalte E bedeutet Eisverhältnisse wie folgt:

. = Eisfrei
1 = Loser Eisbrei oder Neueis
2 = Festes Eis
3 = Treibeis
4 = Zusammengeschobener Eisbrei oder Packeisstreifen
5 = Offene Seerinne längs der Küste
6 = Starkes Festeis
7 = Starkes Treibeis
8 = Packeis
9 = Eispressung
x = Nicht gemeldet

Spalte S bedeutet Schiffahrtsverhältnisse wie folgt:

. = Schiffahrt unbehindert
1 = Schiffahrt für Dampfer unbehindert, für Segler erschwert
2 = Schiffahrt für schwache Dampfer erschwert, für Segler geschlossen
3 = Schiffahrt nur für starke Dampfer möglich
4 = Schiffahrt nur für Dampfer mit Eisverstärkung möglich
5 = Schiffahrt wird durch Eisbrecher aufrecht erhalten
6 = Aufgebrochene Fahrrinne im Eise vorhanden
7 = Schiffahrt vorläufig geschlossen
8 = Schiffahrt hat aufgehört
9 = Schiffahrtsverhältnisse unsichtigen Wetters wegen nicht zu erkennen
x = Nicht gemeldet

Spalte T bedeutet Lufttemperatur in C°. Alle Angaben im Bericht beziehen sich auf Beobachtungen von etwa 0800u des Ausgabetages, soweit nicht anders vermerkt

Lettland, Funkmeldung

Beobachtungsstellen	E	S	T	Bemerkungen
Papensee	.	.		
Libau, Hafen	.	.	11	
Libau, Seegebiet	.	.		
Steinort	.	.		
Windau, Hafen	.	.	9	
Windau, Seegebiet	.	.		
Lyserort, NW-SW	.	.		
Lyserort, NW-NO	.	.		
Michaelsturm	.	.		
Domesnäs, NW	.	.		
Domesnäs, NO	.	.		
Domesnäs, SO	.	.		
Markgrafen	.	.		
Riga, Seegebiet	.	.		
Riga, Hafen	.	.	16	
Haynasch	.	.		

Estland, Funkmeldung

Zerel SO	.	.		
Zerel SW	.	.		
Filsand	.	.	9	
Ristna SW	.	.		
Ristna NW	.	.		
Ristna NO	.	.		
Tachkona NW	.	.		
Tachkona NO	.	.		
Odensholm SW	.	.		
Odensholm NW	.	.		
Odensholm NO	.	.		
Packerort NW	.	.		
Packerort NO	.	.	6	
Surup NW	.	.		
Surup NO	.	.		
Nargen NW	.	.		
Nargen NO	.	.		
Nargen SO	.	.		
Reval, Reede	.	.	6	
Kokskär NW	.	.		
Kokskär NO	.	.		
Eckholm NW	.	.		
Eckholm NO	.	.		
Stenskär SW	.	.		
Stenskär NW	.	.		
Stenskär NO	.	.		
Narva, Reede	.	.	8	
Pernau, Reede	.	.		
Kynö SO	.	.		
Kynö SW	.	.		
Kynö NW	.	.		
Paternoster SO	.	.		
Paternoster NO	.	.		
Raugi (Ins.Moon)	.	.		
Worms SW	.	.		
Worms NW	.	.		
Runö NO	.	.		
Runö SO	.	.		
Runö SW	.	.		
Runö NW	.	.		

Rußland, Funkmeldung

Beobachtungsstellen		E	S	T	Bemerkungen
Lissy Noss		.	.		
Kronstadt, Reede		.	.		
Tolbukin		.	.		
Schepel		.	.		
Sojkina-Berge		.	.		
Kurgalow		.	.		
Stirsudden-Seskär	Zwischen den Meridianen	.	.		
Seskär-Nerwa		.	.		
Nerwa-Sommers		.	.		
Sommers-Hochland		.	.		
Lavensari-Gr. Tütters, zwisch. Parallelen		.	.		
Gr.Tütters Parell. u.Kl.Tütters Merid.,zw.		.	.		
Hochland-Stenskär	Zwischen den Meridianen von	.	.		
Stenskär-Kalbådangrund		.	.		
Kalbådangrund-Kokskär		.	.		
Kl. Tütters und Stenskär		.	.		
Stenskär-Eckholm		.	.		
Eckholm-Kokskär		.	.		
Kokskär-Nargen		.	.		
Nargen-Packerort		.	.		
Packerort-Odensholm		.	.		
Odensholm-Tachkona		.	.		
Tachkona-Dagerort		.	.		
Dagerort, zwisch. Merid. u. Parallel von		.	.		

Polen, Funkmeldung vom:

Karwen N				
Rixhöft N				
Rixhöft O				
Hela N				
Hela O				
Hela S				
Hela W				
Hela, Hafen				
Oxhöft N				
Gdingen O				
Gdingen SO				
Gdingen, Hafen				

Täglicher Wetterbericht.

Jahrgang: 57 Nr.: 145

Herausgegeben von der Deutschen Seewarte.
Verlagsort Hamburg.

Dienstag, den 24. Mai 1932

Versendung 6 mal wöchentlich. Der Sonntagsbericht erscheint nachträglich.

Erläuterung: Die Beobachtungen sind sämtlich in der Form der 1929 in Kopenhagen beschlossenen Einheitsschlüssel wiedergegeben; die ausländischen jedoch zum Teil gekürzt. Kurze Erläuterungen zu den einzelnen Ziffern werden am 1. eines jeden Monats dem Täglichen Wetterbericht beigegeben. Eingehend finden sie sich in „Schlüssel und Anweisung für Obstelegramme", Aufl. 1929, zu beziehen von der Deutschen Seewarte, Hamburg. **Luftdruck in Millibar, umgerechnet auf den Meeresspiegel, bei Bergen auf die nächste Tausenderhöhe** (1000 mb = 750.1 mm, bezogen auf 0° C und Schwere in 45° Breite). **Temperatur in Celsiusgraden. Windrichtung: 08 = E, 16 = S, 24 = W, 32 = N. Windstärke nach Beaufort-Teilung** (0 = Stille, 12 = Orkan). **Die Wolkenhöhe** (h) bezeichnet bei Bergen, wenn Wolken unter Orthöhe vorhanden sind, den Abstand von der Oberfläche dieser Wolken.

Erläuterung des Schlüssels	Untere Wolken	Mittlere Wolken	Wetter	Sicht	Wolkenhöhe	Bedeckungsgrad (untere Wolken)	Windrichtung	Windstärke	Wetterverlauf	Bedeckungsgrad (alle Wolk.)	Luftdruck (mb)	Lufttemperatur (°C)	Relative Feuchte	Obere Wolken	Art der Druckänderung i. d. letzten 3 Stunden	und Betrag	Niederschlagmenge (mm)	Höchsttemperatur	Tiefsttemperatur	Seegang	Sicht nach See	Erdbodenzustand	Unterschied zw. Luft- Wassertemperatur	Dünung	Richtung der Dünung
	C_L	C_M	ww	V	h	N_L	DD	F	W	N	BBB	TT	U	C_H	a	bb	RR	MM	mm	S	V_s	E	t_w	K	d

Deutsche Binnenlandorte	Gestern 14h MEZ. C_L C_M	ww V h N_L	DDF WN	BBB TT	U C_H abb	Gestern 19h MEZ. C_L C_M	ww V h N_L	DDF WN	BBB TT	U C_H abb	R_2R_2 MM E	Heute 8h MEZ. C_L C_M	ww V h N_L	DDF WN	BBB TT	U C_H abb	R_1R_1 mm E
Wilhelmshaven	6 1	25 634	241 77	10080 13	90 001	6 7	02 734	323 17	10075 14	70 602	00 41 x	6 x	64 638	482 58	10033 41	9x xxx	02 40 1
Bremen	8 3	25 855	224 27	084 16	6x 903	5 7	02 854	201 55	077 17	0x 003	94 18 0	6 2	62 655	202 58	047 42	9x 701	04 40 1
Hamburg	3 4	02 855	204 45	083 17	50 703	8 7	02 864	242 15	079 15	61 901	97 49 0	6 2	62 545	403 58	048 42	8x 014	97 41 1
Kiel	0 x	51 646	203 46	083 12	8x 303	7 0	01 754	281 14	080 15	60 000	00 16 0	4 x	02 645	083 15	065 42	9x 803	00 02 0
Flensburg	3 0	02 836	224 26	078 15	82 007	0 4	01 690	244 02	082 12	90 303	00 45 0	3 x	03 748	041 28	078 09	8x 901	05 02 0
Stettin	8 6	02 954	202 15	099 20	41 805	8 7	02 853	000 77	090 16	7x 400	97 20 0	5 7	22 765	000 58	066 43	8x 603	97 58 1
Danzig	8 3	02 855	083 77	107 15	8x 301	5 3	02 753	062 14	101 15	74 702	97 49 0	6 3	02 600	071 15	079 16	8x 708	00 41 0
Königsberg i. Pr.	2 3	02 854	283 25	109 16	69 403	5 7	02 763	062 26	104 15	62 301	00 48 0	5 8	03 648	403 28	087 14	6x 802	97 41 0
Aachen	8 1	02 965	484 27	088 17	5x 905	9 7	25 945	463 77	078 42	7x 702	02 48 1	8 7	02 854	483 26	051 41	7x 803	9x 08 1
Nordhorn	8 7	02 754	223 26	087 17	52 801	8 7	02 854	041 27	069 15	77 807	97 48 0	5 x	02 747	223 27	030 11	8x 801	13 40 1
Hannover	8 2	25 854	213 75	092 18	5x 805	8 7	01 801	281 14		66 805	97 49 0	6 x	64 638	482 58	058 42	9x 801	02 40 1
Erfurt	8 4	02 964	223 45	105 18	44 808	8 4	01 963	283 14	087 17	50 603	00 49 0	8 2	63 744	233 58	068 41	8x 402	99 41 1
Magdeburg	8 7	81 855	204 76	098 19	41 706	8 8	02 854	241 75	083 18	51 703	92 21 0	6 2	61 755	482 57	056 45	7x 702	97 42 1
Berlin	8 3	02 864	222 26	097 22	42 905	8 3	02 863	000 27	082 19	52 602	00 21 0	5 2	22 675	443 58	057 15	9x 801	97 14 0
Dresden	8 7	02 863	242 27	101 20	38 808	8 7	03 754	441 28	084 18	42 801	00 21 0	6 2	22 554	000 58	059 14	8x 800	02 42 1
Grünberg i. Schl.	9 7	02 853	202 25	109 19	56 807	9 7	02 853	181 26	092 19	46 004	00 22 0	6 2	62 657	282 58	069 13	9x 401	02 42 1
Breslau	2 1	02 774	221 16	110 20	56 007	2 6	02 773	000 27	093 18	6x 604	00 20 0	6 2	21 545	281 48	053 14	9x 803	01 14 1
Essen	1 3	02 964	203 25	087 18	50 811	4 2	02 854	461 27	069 14	8x 803	97 49 0	4 3	02 764	483 26	051 41	8x 601	02 08 1
Mirow	5 3	02 855	403 17	096 17	70 607	5 3	02 853	282 15	084 17	97 606	00 21 0	5 x	03 738	422 58	062 41	9x 5xx	00 06 0
Hof	8 7	02 854	222 25	118 15	6x 306	8 7	02 853	401 25	088 15	65 803	00 47 0	3 3	02 844	241 57	022 09	9x 300	04 07 1
Gleiwitz	6 2	03 744	041 28	119 17	6x 807	8 2	61 654	041 57	093 15	8x 807	02 17 1	6 3	05 645	422 28	050 16	9x 702	08 13 1
Frankfurt am Main	8 3	40 854	493 15	111 18	5x 809	8 3	25 864	142 75	084 17	6x 806	97 20 0	5 x	02 747	482 27	071 42	9x 504	02 09 0
Karlsruhe	8 1	02 964	224 26	117 16	60 809	5 3	02 964	000 45	086 17	68 804	97 49 0	5 1	02 965	243 26	078 43	7x 902	01 09 1
Friedrichshafen	8 2	02 863	161 16	107 16	6x 811	5 3	02 884	161 45	091 16	75 809	00 48 0	5 4	02 874	000 26	090 11	80 603	05 07 1
Fürth	8 7	02 855	181 26	115 19	5x 810	8 3	02 865	102 26	095 16	6x 805	97 49 0	9 3	02 845	241 27	080 47	9x 202	04 09 1
München	8 1	02 864	000 27	128 14	6x 806	0 2	02 880	142 17	102 14	6x 805	97 15 0	1 3	02 972	263 14	092 41	60 605	00 08 0
Feldberg i. T. 801 m	8 x	27 826	243 26	8972 08	01 806	9 2	02 945	463 16	8949 10	9x 905	96 43 0	6 x	03 618	203 38	8919 06	9x 804	03 04 0
Kahler Asten 850 m	2 0	02 935	184 25	8970 11	70 803	4 2	02 934	204 75	8964 10	71 300	01 12 1	5 x	03 708	204 38	8919 06	9x 603	03 05 1
Wasserkuppe 926 m	9 2	62 416	204 57	8980 08	9x 804	6 2	25 907	185 75	8949 09	9x 605	00 12 2	6 x	46 009	184 39	8926 05	9x 801	02 04 1
Brocken 1153 m	8 x	02 637	227 57	8963 07	9x 300	8 6	02 735	205 75	8951 08	8x 502	01 09 0	x x	07 109	485 59	8913 04	9x 603	94 04 1
Fichtelberg 1213 m	8 x	03 728	243 28	8975 09	6x 805	5 2	02 825	202 26	8944 08	6x 807	97 41 0	5 x	03 728	203 58	8922 06	9x 802	03 06 1
Schneekoppe 1610 m	2 x	02 907	243 17	7971 06	9x 802	x x	62 009	042 59	7955 06	9x 803	01 07 0	x x	48 009	461 59	7915 05	9x 803	01 04 0
Feldberg, Schw. 1497 m	5 x	42 905	204 75	8986 08	8x 804	3 3	02 914	203 75	8964 06	91 805	01 07 0	x x	46 009	535 59	8939 02	9x 601	06 01 1
Zugspitze 2962 m	6 x	77 109	000 69	7017 51	9x 902	x x	77 409	141 69	7008 51	9x 805	04 50 0	6 x	76 238	402 68	6970 55	9x 803	08 57 0

Deutsche Küstenorte ° und Feuerschiffe †	Gestern 14h MEZ. C_L C_M	ww V h N_L	DDF WN	BBB TT	U C_H abb	Gestern 19h MEZ. C_L C_M	ww V h N_L	DDF WN	BBB TT	U C_H abb	R_2R_2 S V_s E / t_d K d1	Heute 8h MEZ. C_L C_M	ww V h N_L	DDF WN	BBB TT	U C_H abb	R_1R_1 S V_s E / t_d K d1
Borkumriff †	5 0	03 778	242 28	xxx↓ 11	70 300	5 0	03 778	322 28	xxx↓ 40	80 801	00 6 27	6 0	64 668	044 58	xxx↓ 08	80 601	07 7 41
Borkum °	3 2	22 755	243 28	10084 11	7x 301	8 7	02 745	022 17	10077 11	8x 801	00 4 70	6 2	22 535	084 58	10038 10	9x 505	03 2 51
Außenjade †	7 0	02 764	242 14	xxx↓ 13	80 303	3 4	01 700	023 01	xxx↓ 41	80 300	00 4 27	6 x	22 648	084 28	xxx↓ 10	9x 804	xx 5 27
Cuxhaven °	x x	62 838	221 48	091 13	xx 300	4 0	02 855	302 15	087 13	x0 801	xx 4 81	6 x	22 638	084 58	057 10	xx 805	xx 2 62
Elbe I †	1 4	02 854	241 15	xxx↓ 11	82 300	0 4	01 770	301 14	xxx↓ 10	91 300	00 7 06	6 2	53 045	044 58	xxx↓ 10	9x 809	02 6 21
Helgoland °	0 7	02 756	202 26	083 11	80 302	5 4	02 753	242 15	083 10	81 300	xx 2 70	6 2	63 725	044 58	055 09	9x 805	xx 2 71
Amrumbank †	1 0	02 774	223 14	xxx↓ 11	70 304	4 0	01 772	263 12	xxx↓ 10	80 803	00 6 36	9 x	62 778	063 58	xxx↓ 09	9x 802	93 6 37
List °	5 0	02 745	225 25	060 12	74 302	0 5	01 750	244 14	067 10	7x 300	00 4 x0	2 7	51 744	403 27	061 09	8x 903	00 4 x0
Bülk °	6 2	14 733	535 28	078 14	xx 301	0 2	01 890	263 11	074 16	x0 300	00 4 81	4 2	02 855	065 27	064 11	xx 803	00 3 81
Marienleuchte °	0 7	02 690	203 25	xxx 18	0x 302	0 7	02 690	262 25	xxx 18	0x 300	00 4 70	0 7	02 790	043 25	xxx 12	0x 803	00 2 70
Fehmarnbelt †	4 x	02 668	204 27	075 14	8x 802	4 4	02 784	202 24	073 13	81 300	xx 3 00	x 3	02 794	043 25	066 41	87 800	xx 3 00
Warnemünde °	3 4	02 764	282 25	080 14	70 803	3 4	02 758	321 14	079 14	70 301	00 4 70	0 7	02 790	042 14	064 15	70 703	00 4 70
Arkona °	0 2	05 690	224 27	075 13	8x 805	0 0	01 790	202 03	074 15	71 302	00 0 70	0 0	05 790	002 13	063 12	88 801	00 4 70
Adlergrund †	x 2	03 758	401 28	086 13	8x 301	7 x	02 754	000 25	071 12	8x 807	w–T 9°	1 4	02 753	061 14	070 12	8x 300	w–T 9°
Rügenwaldermünde °	8 4	01 762	222 14	093 18	53 300	5 4	01 762	000 13	084 17	60 803	00 0 70	5 0	02 657	000 17	071 13	0x 901	00 0 60
Memel °	0 1	01 890	224 53	101 14	60 305							1 6	02 790	422 14	096 10	50 300	00 2 70

Deutsche Küstenorte ° und Feuerschiffe †	Gestern 17h MEZ. C_L C_M	ww V h N_L	DDF WN	BBB TT	U C_H abb	Heute 2h MEZ. C_L C_M	ww V h N_L	DDF WN	BBB TT	U C_H abb		Heute 11h MEZ. C_L C_M	ww V h N_L	DDF WN	BBB TT	U C_H abb	
Borkumriff †	5 0	03 778	282 28	xxx↓ 11	80 801	5 0	03 778	004 28	xxx↓ 09	80 903	–	6 0	03 798	044 58	xxx↓ 09	90 003	–
Borkum °	2 4	02 754	322 14	10079 12	70 803	x x	03 7xx	023 28	10063 10	8x 805	–	3 2	51 645	163 78	10037 12	8x 701	–
Außenjade †	7 7	02 774	302 14	xxx↓ 11	80 804							6 x	61 648	402 58	xxx↓ 11	9x 803	–
Wilhelmshaven °	6 9	02 636	322 26	077 14	7x 404	x x	03 6x8	042 28	004 11	8x 008	–	6 x	52 538	142 48	044 11	9x 300	–
Cuxhaven °						x x	01 7x4	043 14	090 11	xx 300	xx 4 70	6 x	22 5x8	122 58	052 12	xx 300	xx 5 01
Elbe I †	1 4	03 854	281 18	xxx↓ 10	92 802							6 2	54 645	083 78	xxx↓ 11	9x 300	–
Helgoland °	5 4	02 753	242 25	083 11	80 300	x x	01 7x4	402 14	078 08	9x 803	–	6 x	54 538	063 58	050 10	9x 803	–
Amrumbank †	1 0	01 772	223 12	xxx↓ 10	80 304							6 x	62 758	093 58	xxx↓ 09	9x 807	–
List °	5 0	01 744	243 24	063 10	7x 401	0 0	01 74x	006 13	073 07	9x 300	–	6 2	61 744	404 28	055 11	7x 803	–
Bülk °	4 2	44 843	675 15	074 16	x0 802							6 2	61 743	085 58	057 12	xx 803	–
Marienleuchte °	0 7	02 690	203 25	xxx 18	0x 805							5 2	02 644	004 75	xxx 14	0x 805	–
Fehmarnbelt †																	
Arkona °	0 2	05 690	243 10	070 15	7x 303							0 0	05 790	063 14	067 12	88 402	–
Adlergrund †	1 0	01 754	401 14	086 13	80 300							7 x	02 787	063 26	060 14	7x 602	w–T 9°

Nachdruck und Verwendung für öffentliche Vorhersage verboten!

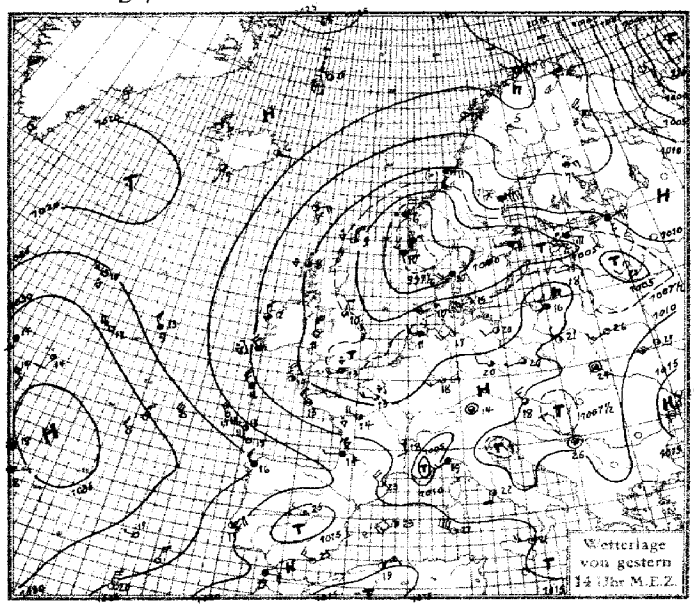

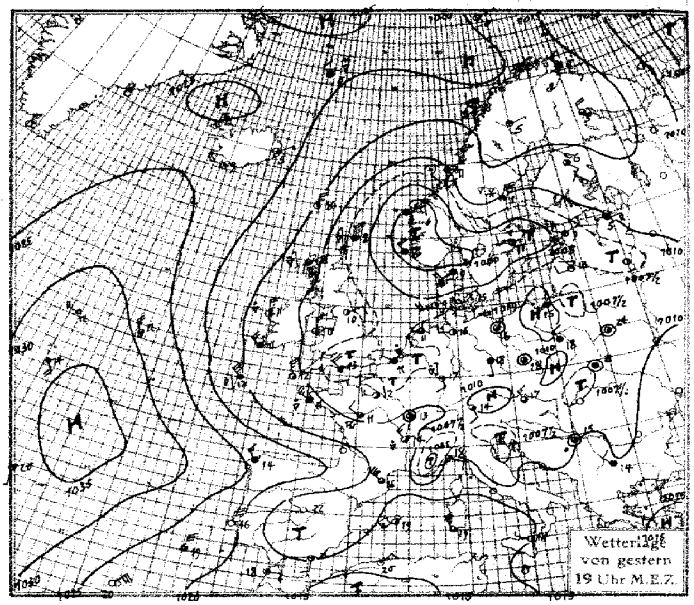

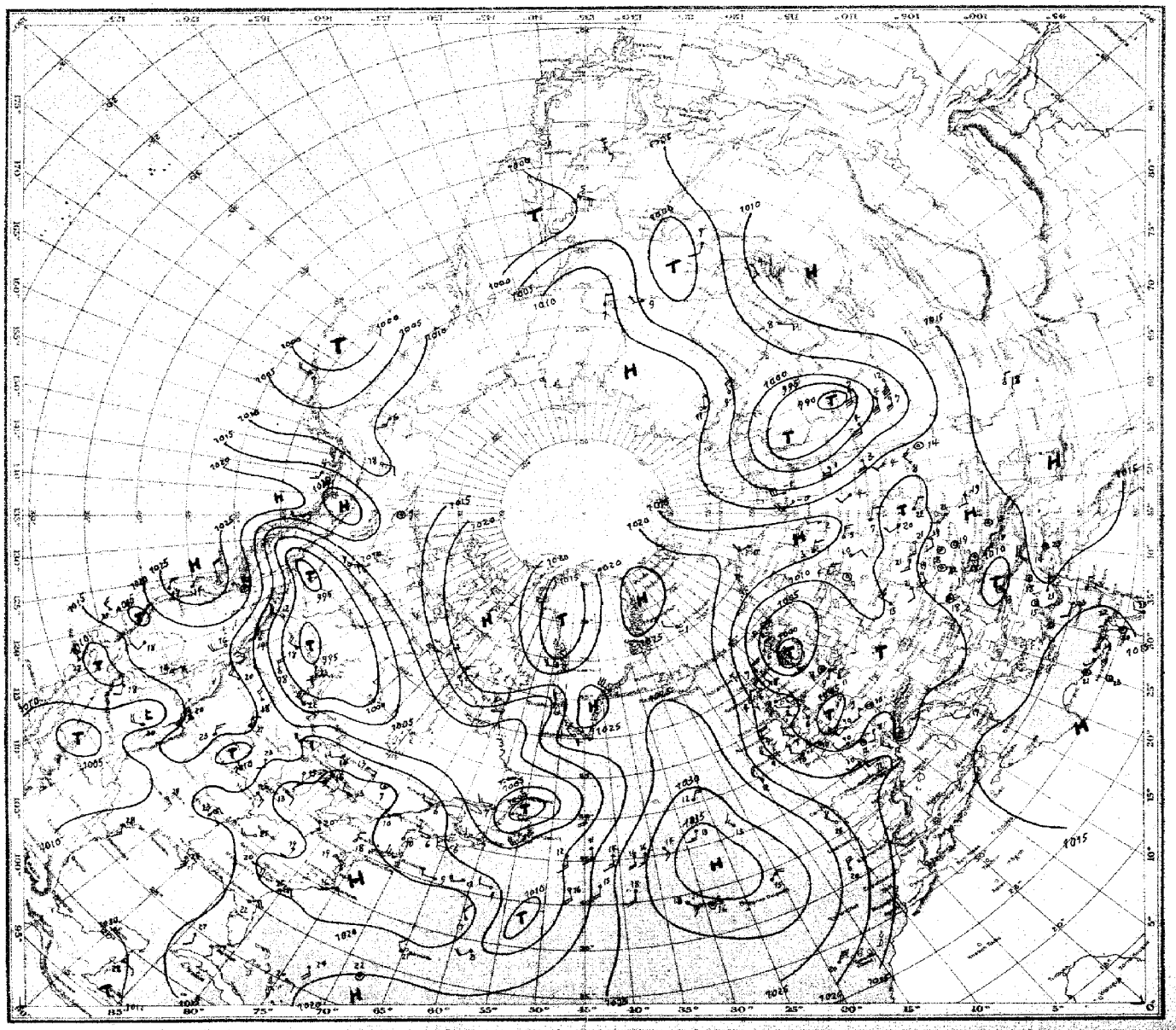

Luftdruck, Temperatur, Wind, Himmelszustand der nördlichen Halbkugel 2 Uhr M.E.Z.

SEEWARTE

Dienstag, 24. Mai 1932

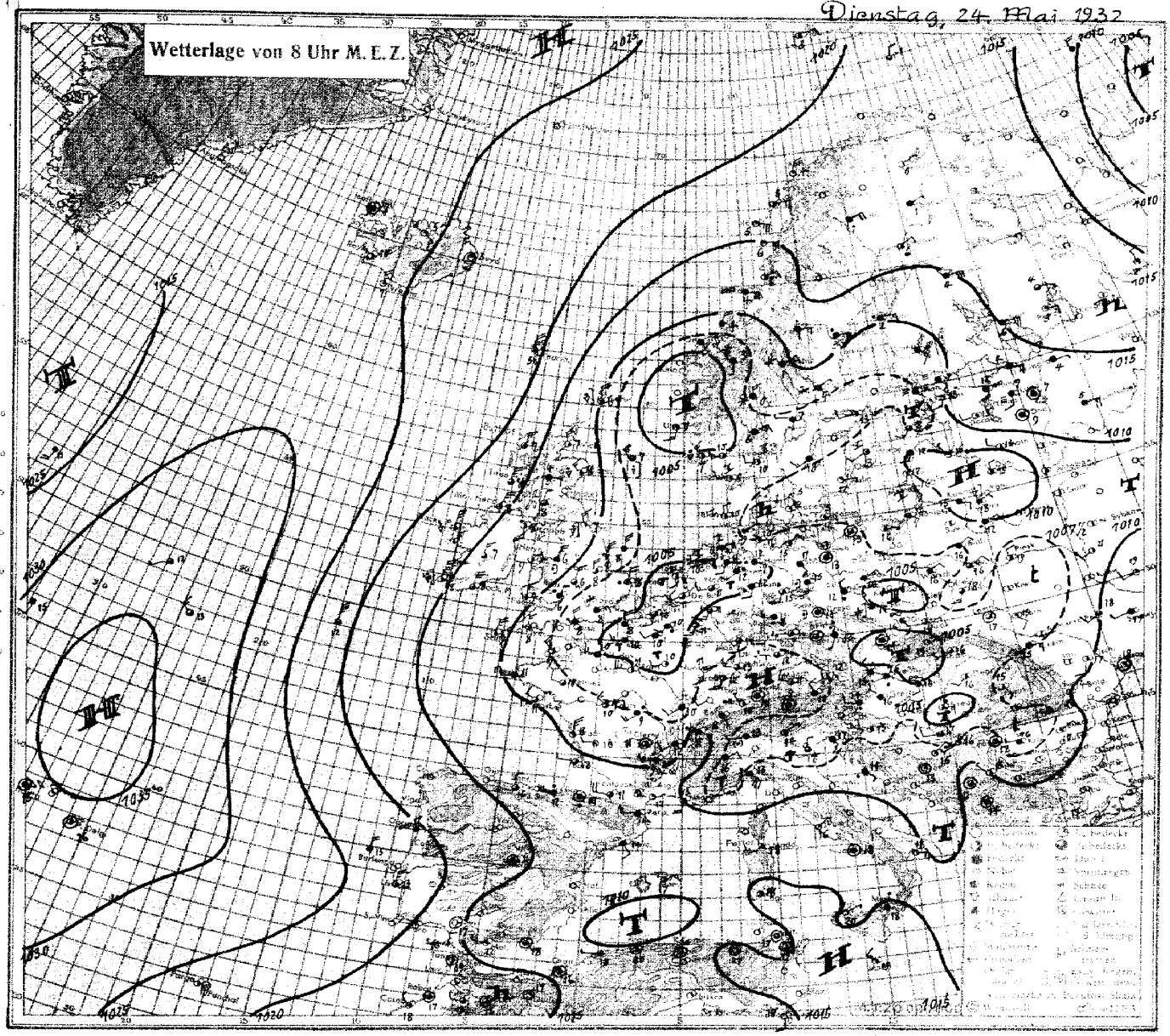

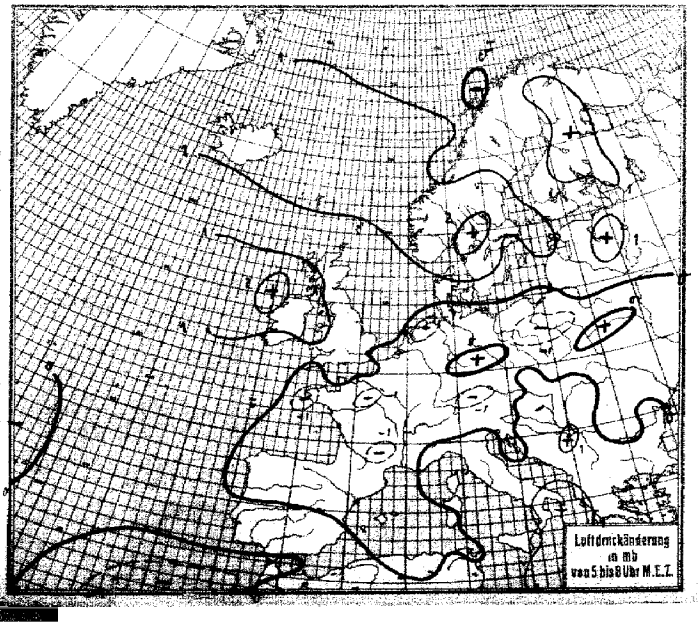

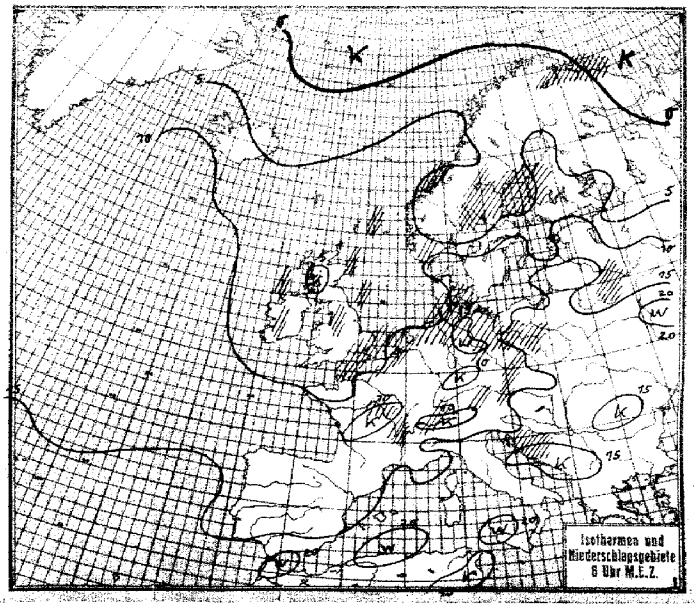

Dienstag, den 24. Mai 1932

Erläuterung des Landschlüssels

C_L	Untere Wolken
C_M	Mittlere Wolken
ww	Wetter
V	Sicht
h	Wolkenhöhe
N_L	Bedeckungsgrad (untere Wolken)
DD	Windrichtung
F	Windstärke
W	Wetterverlauf
N	Bedeckungsgrad (alle Wolken)
BBB	Luftdruck (mb)
TT	Lufttemperatur (° C)
U	Relative Feuchte
C_H	Obere Wolken
a	Art der Druckänderung i. d. letzten 3 Stunden
bb	und Betrag
RR	Niederschlagsmenge (mm)
MM	Höchsttemperatur
mm	Tiefsttemperatur
S	Seegang
V_s	Sicht nach See
E	Erdbodenzustand

Auslandorte (Küstenorte ○)	Gestern 14h MEZ. C_LC_M	ww Vh N_L	DDF WN	BBB TT	U C_H a bb	Gestern 19h MEZ. C_LC_M	ww Vh N_L	DDF WN	BBB TT	U C_H a bb	R_2R_2 MM S V_s E	Heute 8h MEZ. C_LC_M	ww Vh N_L	DDF WN	BBB TT	U C_H a bb	R_1R_1 mm S V_s E
Thorshavn /0181	70	02 835	064 15	10144 09	50 304	70	02 845	024 15	10159 08	60 304	00 28 1	60	02 847	324 27	10207 05	90 305	00 38 0
Reykjavik /0177	10	01 843	253 13	216 12	70 303	1x	02 844	243 14	240 12	7x 303	00 xx 0	1x	01 954	261 14	263 10	7x 308	–
Isafjord /1177	00	00 x90	324 00	219 06	x0 300	00	00 x90	322 00	244 06	x0 310	–	02	43 xx0	000 04	258 07	xx 308	–
Acureyrie /0174	00	01 x90	324 03	214 08	x4 203	00	00 x90	322 00	222 08	x0 300	–	5x	01 xx3	113 03	260 05	xx 308	–
Seydisfjord /0176	00	01 x90	082 02	222 06	x4 300	00	01 x90	041 04	214 05	x4 900	–	5x	45 xx8	000 38	244 03	xx 308	–
Westmann /0178	1x	02 xx4	181 14	223 09	xx 308	10	01 xx3	244 13	232 09	x0 300	–	03	01 xx0	304 01	254 07	xx 303	–
Aberdeen /0116	54	02 865	303 25	079 11	5x 202	76	02 865	303 15	088 10	5x 303	00 18 1	8x	81 855	283 75	123 08	7x 204	01 18 1
Malin Head /0185	16	02 953	304 27	112 09	80 103	20	01 854	304 14	116 09	81 401	00 28 0	20	01 853	015 13	159 08	81 909	00 38 0
Tynemouth /0124	20	02 854	022 17	075 10	00 300	20	01 854	062 04	090 10	70 302	00 28 1	60	25 745	303 75	144 07	80 302	91 27 1
Croydon /0151	8x	25 755	193 77	071 13	68 904	83	02 854	193 55	057 13	71 603	97 14 1	5x	51 738	043 28	065 08	8x 405	03 07 1
Lerwick /0110	80	81 745	344 75	058 09	70 406	80	25 745	654 75	069 08	80 101	01 xx 1	80	25 745	324 75	097 06	80 302	01 xx 1
Valentia /0100	5x	25 848	274 78	149 xx	7x 300	6x	80 738	284 58	128 11	9x 505	01 47 1	60	25 845	325 74	161 09	70 304	02 48 1
Guernsey ○	80	01 854	255 14	102 13	80 701	80	02 855	263 75	093 12	80 803	91 38 1	80	01 754	284 14	078 09	70 502	90 370
Stornoway /0114	86	81 544	321 75	109 08	70 301	97	25 844	044 75	116 08	78 304	01 28 1	87	01 853	023 74	168 07	70 304	93 18 1
Holyhead /0196	80	02 857	325 17	094 11	xx xxx	40	01 862	323 04	099 10	81 401	00 28 1	13	01 642	044 55	115 09	90 408	92 17 1
Yarmouth /0137	80	11 757	113 77	067 12	90 400	6x	03 648	044 78	065 09	9x 601	91 36 1	6x	61 648	014 58	062 08	8x 402	02 36 1
Blacksod P. /0104	50	02 915	323 15	130 12	60 300	30	81 939	324 75	132 11	60 302	97 39 0	30	82 825	325 75	177 09	70 310	03 48 1
Scilly ○	27	02 864	305 15	125 14	84 402	54	02 865	295 15	126 12	70 300	00 38 0	20	02 865	015 55	104 09	80 202	02 38 1
Myggbukta	00	00 990	122 00	248 00	90 308												
Jan Mayen /0001	52	26 735	263 77	211 00	8x 601	5x	83 145	272 76	209 50	8x 501	97 17 1						
Longyearbyen ○	52	02 855	322 27	200 50	4x 305	52	03 845	322 28	197 50	5x 204	00 xx 6	55	01 933	321 24	195 00	4x 705	00 xx 6
Bäreninsel /0003	50	02 965	000 25	189 00	80 300	05	01 970	041 14	191 50	90 301	00 09 5	55	02 963	052 15	208 53	70 302	00 x9 5
Vardö /0004	6x	03 948	314 28	177 00	7x 304	6x	03 948	303 28	178 00	6x 105	94 39 9						
Ingöy /0005	52	02 963	261 74	204 02	80 205	50	02 963	031 15	199 02	62 901	93 49 7						
Andenes /0009	85	02 963	043 24	189 04	70 604	73	02 963	053 24	174 03	70 803	00 29 0	40	01 971	026 01	179 04	50 601	00 19 0
Röst /0016	10	01 971	075 01	157 05	60 703	10	01 971	055 01	144 05	50 704	00 39 0	10	01 971	105 01	158 05	50 205	00 39 0
Nordöyan /0014	82	10 853	085 28	099 06	7x 802	82	10 843	094 28	096 04	7x 300	00 18 0	22	05 943	084 28	112 04	6x 302	00 19 0
Ona ○	57	03 961	042 78	9982 07	7x 601	57	10 962	045 26	9999 07	7x 306	97 38 0	52	10 843	045 28	060 05	7x 307	00 28 0
Krakenes /0021	52	62 734	014 58	981 06	9x 201	57	62 734	063 58	991 07	9x 305	02 37 1						
Utsira /0020	8x	03 968	253 28	979 10	9x 307	5x	03 858	284 28	10001 08	8x 307	97 28 1	90	02 955	183 75	040 07	80 302	96 29 1
Lista /0030	5x	05 958	244 48	975 10	9x 308	6x	10 848	265 28	004 09	8x 307	93 28 0	30	81 955	283 75	056 07	80 304	93 39 1
Ferder /0036	6x	54 758	032 58	985 07	9x 305	62	51 874	022 48	9995 07	9x 305	07 38 1	5x	03 968	043 58	063 06	9x 308	94 39 1
Svandalsflona	80	85 618	000 68	8859 03	60 000	02	10 728	000 68	8873 02	80 306	91 xx 3	50	43 508	143 68	8917 00	80 002	01 00 3
Haparanda /0051	21	02 9x3	042 14	10170 07	30 806	41	01 9x3	062 14	10162 05	41 000	00 07 0	01	02 990	042 15	10162 06	50 300	00 01 0
Jönköping /0052	61	22 844	204 56	035 11	7x 302	67	03 844	204 28	040 12	6x 301	94 12 1	67	03 843	203 28	075 10	7x 407	00 07 1
Wisby /0054	30	01 9x0	204 13	047 13	63 305	00	01 9x0	204 13	056 14	62 301	00 39 0	02	01 7x0	201 02	083 13	70 302	00 17 0
Stensele /0056	51	03 968	074 28	133 04	40 805												
Härnösand /0057	50	76 128	398 68	106 01	90 803	60	74 348	026 68	095 01	90 805	17 63 3	60	60 658	086 68	096 03	80 107	10 59 3
Stockholm /0059	6x	51 548	242 58	026 11	9x 300	66	81 647	242 57	040 11	9x 303	02 13 1	70	01 874	242 54	067 13	60 304	93 10 1
Gällivare /0061	10	01 963	101 03	171 05	20 803	13	01 963	061 03	160 05	30 3xx	00 08 6	51	03 955	044 28	187 01	4x 300	00 52 6
Kopenhagen /0181	11	01 753	204 14	075 15	72 300	01	01 790	223 03	079 15	70 301	00 17 0	04	01 790	021 13	094 12	91 300	00 07 0
Skagen /0182	50	03 658	204 48	9998 10	90 303	50	51 558	204 48	018 09	90 303	93 45 0	78	02 764	242 24	063 10	70 107	93 27 0
Hanstholm ○	60	52 558	206 48	990 09	80 307	60	51 558	205 48	015 09	80 303	92 45 1	70	01 863	242 13	059 09	70 303	00 28 0
Helsingfors ○	6x	62 658	086 58	10078 05	9x 704	6x	54 458	106 58	074 04	9x 701	07 10 1	5x	43 318	122 38	098 07	9x 304	02 04 1
Sortavala	02	03 980	162 28	131 08	20 802	02	03 870	161 28	122 06	30 101	00 00 1	60	03 768	085 28	141 06	50 300	00 04 1
Wasa /0488	50	70 448	124 68	130 02	50 807	50	0x 448	084 78	117 01	90 807	99 05 1	80	62 448	083 58	095 02	90 300	06 00 1
Enare	02	71 7x0	041 78	198 01	70 300							02	71 7x0	040 68	xxx 00	70 307	00 53 8
Dorpat /0476	6x	64 548	102 58	059 09	9x 401	6x	04 543	281 54	072 11	90 303	04 12 1	20	01 762	242 13	107 13	75 103	00 06 1
Filsand /0477	xx	43 209	183 39	043 09	86 305	5x	03 748	203 28	059 08	8x 305	00 10 0	01	02 790	203 16	086 08	6x 306	00 07 0
Riga /0470	25	02 454	231 45	079 18	70 306	04	01 790	243 13	087 13	63 306	01 19 0	10	01 762	281 13	107 15	67 300	00 07 0
Mainova /0472						5x	03 658	263 48	070 16	9x 306	01 23 1	xx	02 655	262 25	101 13	70 300	00 07 1
Kowno /0466	4x	02 667	243 27	101 19	6x 107							4x	03 578	082 18	111 15	6x 300	00 09 0
Warschau /0532	70	02 665	281 25	103 21	50 803	62	64 637	302 58	098 18	80 602	93 23 0	62	02 646	042 58	054 16	90 606	91 14 0
Krakau /0556	61	95 648	243 28	106 20	60 603	53	03 665	081 98	103 16	90 704	08 23 1	70	02 666	080 16	051 18	80 602	91 14 1
Lemberg /0558	92	02 665	000 16	093 24	70 604	82	03 655	000 28	078 21	80 300	97 26 0	18	02 643	000 16	063 17	80 802	00 15 0
Pinsk /0562	10	01 663	203 03	087 26	40 300	04	02 600	000 15	035 24	66 300	00 27 0	97	02 654	322 55	071 19	83 402	00 15 1
Rochefort	20	02 755	283 15	157 15	80 804	20	02 755	283 75	138 14	80 801	02 16 2	50	02 765	322 15	099 xx	xx 801	15 10 2
Socoa						6x	03 748	246 28	190 14	7x 703	01 16 1	93	65 746	247 58	131 12	9x 503	10 12 2
Le Bourget	26	25 854	244 76	098 13	73 704	34	02 862	243 76	087 12	73 702	03 15 1	24	02 744	245 25	059 11	81 705	00 10 1
Lyon						94	81 845	283 96	127 14	60 203	01 20 1	42	03 656	202 28	091 12	7x 601	00 10 1
Brest	20	02 853	284 14	126 13	90 305	03	82 658	265 58	126 11	9x 300	01 13 1	9x	03 758	222 28	085 11	9x 807	94 10 1
Perpignan	20	02 864	284 05	150 23	31 810	8x	25 754	598 76	147 16	4x 200	97 24 0	67	03 863	223 28	117 14	5x 804	00 14 0
Le Talut						07	02 770	247 27	134 12	8x 300	00 14 1	9x	02 757	262 77	111 11	9x 604	01 10 1
Tours	90	25 754	264 75	117 14	63 707	97	94 645	262 57	098 11	9x 805	12 15 2	61	21 755	263 57	074 10	9x 800	02 09 2
Le Havre	23	02 753	243 54	098 13	73 805	86	02 765	263 26	086 12	80 602	97 13 0	5x	03 648	243 28	058 10	9x 803	00 09 0
Marseille	10	01 853	255 03	129 22	43 710	10	01 851	245 23	119 21	53 701	00 23 0	22	02 852	184 25	101 15	73 801	00 13 0
Helder ○	50	03 638	223 58	083 12	90 802	41	02 654	023 15	073 12	80 505	01 16 0	40	02 765	142 55	033 11	80 300	18 17 1
Vlissingen ○						5x	81 778	262 78	063 11	8x 601	04 17 1	7x	22 757	182 57	039 10	9x 601	96 17 1
De Bilt /0293	80	25 754	183 75	079 17	64 906	80	02 755	101 55	064 13	80 703	05 18 1	8x	02 646	202 17	039 11	8x 601	94 08 0
Zürich	26	02 963	280 15	114 18	4x 910	97	02 763	323 56	104 14	7x 605	92 20 1	64	05 742	280 55	090 10	76 600	04 07 1
Bern /0282	80	02 864	222 15	111 16	53 909	80	02 861	221 14	096 16	49 906	00 17 0	87	03 865	120 58	086 08	8x 602	01 06 0
Säntis	xx	48 209	202 39	xxx 00	8x 904	xx	46 209	202 39	xxx 01	8x 803	00 24 0	57	02 90x	223 67	xxx 53	9x 705	13 56 9
Wien	87	02 863	283 26	114 18	68 913	53	02 864	283 27	080 17	6x 807	00 19 0	50	03 768	262 28	071 15	70 802	00 14 1
Klagenfurt /0502																	
Innsbruck /0507						62	02 753	081 25	075 14	80 707	97 24 0	6x	62 558	000 58	097 09	9x 101	93 08 1
Budapest /0541	92	96 765	283 97	065 21	62 509							5x	08 428	162 28	058 16	8x 302	07 16 1
Fünfkirchen /0547												6x	03 758	242 28	075 15	7x 401	00 14 1
Debrecen /0545												5x	02 865	202 15	063 16	8x 300	00 11 0
Prag /0520	51	02 852	262 26	112 19	49 907	02	02 890	000 27	095 17	46 785	00 20 0	5x	22 458	181 58	070 13	8x 501	02 12 1
Olmütz /0522	5x	03 768	281 48	107 17	7x 807	58	02 764	521 25	086 16	70 805	01 18 1	5x	03 638	000 48	048 14	9x 300	97 13 1

Dienstag, den 24. Mai 1932.

Auslandorte	Gestern 14h MEZ ww VhN_L	DDFWN	BBB TT	Gestern 19h MEZ ww VhN_L	DDFWN	BBB TT	Heute 8h MEZ ww VhN_L	DDFWN	BBB TT
Madrid 333	01 783	261 03	10146 25	00 890	261 10	10119 22	03 790	000 18	10154 1?
Almeria 358	01 990	263 02	186 23	02 562	161 14	158 21	02 795	000 16	130 18
Mahon	02 853	203 06	175 23	02 890	203 27	165 19	02 785	063 17	126 17
La Coruña	03 648	283 28	250 46	03 648	283 28	245 14			
S. Fernando	01 7x0	x22 06	181 25	02 7x0	222 14	193 25	02 6x0	322 15	138 16
Teneriffa 404	01 862	021 02	229 24	01 862	323 02	213 22			
Kap Juby 403	03 673	323 18	138 16	02 763	323 14	170 1?	02 550	325 2?	14? 1?
Rio de Oro	00 790	328 00	485 24	00 790	328 00	154 22	00 690	327 00	132 1?
Oporto 381	01 762	286 13	231 18	01 662	3xx 02	220 15	08 458	302 28	207 12
Lissabon 384	01 66x	044 x4	223 19	00 690	026 00	223 16	02 652	325 14	210 13
Praya 0373 (Kap Verde)									
S. Vincent 0937									
Fargo	00 690	325 00	238 20	00 690	046 00	227 20	02 4x5	xxx 15	224 19
Pt. Delgada (Azoren)	02 864	061 04	325 20	02 863	041 04	331 19	02 965	000 15	323 16
Horta (Azoren)	02 875	061 x6	332 18	02 563	141 14	336 20	03 963	000 28	331 15
~~Padua~~ Mailand	01 873	161 03	103 23	02 878	152 08	071 22			
Genua 1205	03 628	203 28	413 19	02 634	402 25	121 18	13 638	456 28	086 13
Florenz 1317				50 458	000 58	091 17			
Rom 0372	02 754	184 14	424 22				01 673	041 03	417 16
Taranto 8325	02 86x	014 44	143 22				01 761	223 01	419 18

Auslandorte	Gestern 14h MEZ ww VhN_L	DDFWN	BBB TT	Gestern 19h MEZ ww VhN_L	DDFWN	BBB TT	Heute 8h MEZ ww VhN_L	DDFWN	BBB TT
Messina 9651	01 783	244 15	10[illegible]	[illegible]	[illegible]	10135 16	01 [illegible]	[illegible]	[illegible]
Toreni 1532	02 764	548 15	121 22	02 665	244 52	[illegible]	0? 790	058 10	[illegible] 18
Malta 034							02 941	262 16	16? 19
Belgrad	02 875	[illegible] 15	23? [illegible]	2? 562	020 17	25? 15	0? 573	2?? 12	[illegible] 16
Usküb							0? 558	[illegible]	4?5 14
Split 10718	[illegible]	[illegible]	[illegible]				02 567	401 5?	[illegible] 1?
Bukarest 10?5							01 241	342 12	087 17
Sofia 10720				07 768	262 98	404 14			
Archangelsk 10824									
Matotschkin S.									
I.	04 356	395 58	105 06	4x 768	x14 58	406 05	03 558	403 58	418 04
Ust Zylma	8? 857	246 28	9 451 02				03 768	306 28	256 51
Moskau 9?0?	02 x85	592 56	10087 17	05 x78	453 98	680 12	4? x49	221 59	411 07
Astrachan ?49	01 784	203 04	427 26				01 790	202 03	141 19
Kijew	02 764	208 15	415 29						
Odessa 975	00 700	464 00	102 24						
Swerdlowsk	02 657	204 87	947 18	03 657	636 58	117 13	01 743	244 13	035 02
Rabat	01 890	282 05	165 22				02 734	000 14	152 17
Algier 0037	02 792	043 25	183 10	01 790	042 02	157 20	02 790	000 15	103 20
Tunis 0080	01 853	316 14	479 22	02 890	x23 18	466 19	02 820	000 25	441 19

Beobachtungen von Nordamerika und Grönland 2h MEZ.

Wetter ww — Windrichtung DD — Windstärke F — Luftdruck (mb) BB — Lufttemperatur (°C) TT

Ort	ww DDF	BB TT	Ort	ww DDF	BB TT	Ort	ww DDF	BB TT	Ort	ww DDF	BB TT	Ort	ww DDF	BB TT	Ort	ww DDF	BB TT
Tatoosh J.	00 244	1028 11	Dodge City	00 244	1016 18	Key West	02 122	1016 27	Dutch Harbor	01 164	1001 07	Winnipeg	00 245	1004 21	Nottingham I.	02 323	1019 51
Roseburg	00 284	25 17	Corpus Christi	00 122	12 28	Charleston	01 043	20 21	Tanana	01 327	07 18	White River	02 202	17 14	Resolution I.	20 053	13 04
San Francisco	00 203	17 21	Duluth	00 042	15 11	Hatteras	01 043	22 16	Cordova	00 083	16 04	Doucet	01 000	21 07	Bermuda	02 282	17 21
San Diego	00 242	11 27	St. Joseph	00 122	13 29	Washington	01 082	21 19	Juneau	00 482	13 09	Father Point	02 242	16 06	Julianehaab	01 281	13 04
Flagstaff	01 122	10 18	Little Rock	02 323	15 23	Scranton	01 322	21 18	Aklavik	01 600	13 09	Chatam	01 202	15 04	Godthaab	01 321	16 06
Helena	02 464	15 16	NewOrleans	01 123	14 26	Nantucket	01 243	18 12	Ft. Simpson	00 323	07 07	Halifax	01 242	15 06	Godhavn	01 244	16 00
Salt Lake C.	01 323	21 16	Chicago	00 082	21 13	Portland	00 323	19 10	Prince Rupert	02 282	06 13	Sydney	00 242	12 07	Angmagsalik	02 286	25 01
Denver	00 083	15 20	Cleveland	00 423	22 20	Eastport	02 243	17 06	Edmonton	01 203	02 12	Cap Race	02 205	10 03	Miles City / Havana	00 204	15 20
El Paso	02 122	06 30	Nashville	01 203	18 25	Honolulu	00 082	18 24	Medicine Hat	01 285	07 14	Harrington	02 243	06 07	Atlanta / Kingston	02 083	20 20
Bismarck	00 243	12 18	Jacksonville	0? 044	18 22	Nome	00 083	11 06	The Pas	02 123	9?? 23	Belle Isle	00 040	02 51	Montreal / San Juan	00 043	19 10

Schiffsmeldungen.

Erläuterung des Schiffsschlüssels: Wochentag P, Erdoktant Q, Breite (Süd unterstr.) LLL, Länge (Ost unterstr.) lll, Zeit (MEZ) ZZ, Windrichtung DD, Windstärke F, Wetter ww, Luftdruck (mb) BB, Sicht V, Lufttemperatur (°C) TT, Kennzahl 3, Untere Wolken C_L, Mittlere Wolken C_M, Obere Wolken C_H, Bedeckungsgrad (alle Wolken) N, Unterschied zw. Luft- u. Wassertemperatur t_d, Dünung K, Richtung der Dünung d, Wetterverlauf W, Bedeckungsgrad (untere Wolken) N_L, Kurs des Schiffes d_s, Geschwindigkeit des Schiffes f, Art der Druckänderung i. d. letzten 3 Stunden und Betrag a bb.

23. Mai 1932.

Schiffsname	P Q LLL	lll ZZ	DDF ww	BB V TT	3 C_L C_M C_H N	t_d K d W N_L	d_s f a bb
~~General San Martin~~	~~10 245~~	~~174 01~~	~~034 00~~	~~198 19~~	~~3 0000~~	~~51100~~	~~15101~~
Sierra Ventana	20 496	09913	285 02	137 12	3 8907	54725	65314
General v. Steuben	20 513	20313	274 21	247 13	3 3xx8	43778	65312
Albert Ballin	20 462	32013	124 03	326 14	3 6008	62648	17300
Deutschland	20 473	33513	163 03	309 14	3 0108	43600	67300
Europa	20 473	29113	182 01	348 14	3 0084	62600	6x307
Magdalena	20 406	28713	000 02	358 18	3 0765	32720	
Berlin	20 437	40613	164 43	256 17	3 5905	51434	26305
Ussukuma	20 198	17819	325 05	135 19	3 0000	35800	
Sierra Ventana	20 496	11719	286 25	146 12	3 9065	54725	65300
Albert Ballin	20 469	29219	124 05	336 14	3 5008	62628	17303
Bremen	20 446	39819	145 03	247 17	3 0606	40020	29412
Columbus	20 418	55019	286 02	108 09	3 8005	83725	66228
General v. Steuben	20 509	22319	285 02	298 12	3 3006	41726	65306
Berlin	20 445	38219	164 02	287 17	3 5794	41423	16307
Deutschland	20 466	36519	173 21	275 15	3 0708	44740	67815
Meteor	23 546	01519	304 01	xx8 11	3 0011	31801	54103
Meteor	23 554	02513	165 02	038 11	3 0305	23715	44307
	23 609	03013	017 03	977 08	3 5xx8	65128	24805
	20 585	06513	023 81	119 09	3 3605	52873	25603
	20 321	37713	084 01	297 21	3		
	20 386	29013	131 20	328 19	3 1305	30003	5x300
	20 418	30513	000 02	245 18	3 186x	41627	66305
	20 400	30113	121 01	348 20	3 0104	24810	x5102
	20 508	25013	245 12	268 12	3 4505	43612	68306
	23 376	16413	221 00	269 19	3 0000	40000	75300
	20 340	15101	0x5 01	276 19	3 1003	12112	14300
	20 459	09613	267 02	208 13	3		
	20 543	27913	244 61	257 10	3 5xx8	51578	
	20 406	29713	000 02	358 18	3 0818	30765	3x272
	20 496	11719	286 25	146 12	3 9065	54725	65300
	20 469	29219	124 05	336 14	3 5008	62628	17303
	20 382	09519	025 00	117 15	3 0000	64810	12608
	20 236	17519	044 02	176 22	3 1055	44113	84200
	20 363	12619	025 01	237 19	3 2014	22112	14605
	23 385	15319	263 02	168 21	3 1023	50002	75300
	20 468	13213	286 xx	28 xxx	3		
	20 439	19913	284 xx	32 xx9	3		
	20 468	11213	286 02	237 17	3		
	20 350	29413	304 xx	34 xxx	3		

24. Mai 1932.

Schiffsname	P Q LLL	lll ZZ	DDF ww	BB V TT	3 C_L C_M C_H N	t_d K d W N_L	d_s f a bb
Deutschland	30 457	39401	169 05	235 15	3 5xx8	42628	67707
Magdalena	30 390	32001	143 03	338 18	3 0778	4192x	
Meteor	33 544	01601	322 01	028 08	3 00x1	31801	00002
Berlin	30 452	36201	164 02	297 16	3 79x5	41413	16307
Columbus	30 417	57401	242 01	178 09	3 4052	81701	66516
Europa	30 456	36801	163 02	287 15	3 03xx	40030	6x802
Albert Ballin	30 474	26501	163 00	257 13	3 0000	72720	17305
Bremen	30 452	35901	163 02	287 16	3 0026	40010	29305
Ussukuma	30 210	17801	325 00	155 18	3 0000	24800	
Sierra Ventana	30 496	13401	285 01	187 12	3 4003	54703	65313
General v. Steuben	30 504	26501	373 03	328 12	3 5xx8	31628	65313
Ussukuma	30 219	18007	046 02	115 18	3 2327	65114	
Rio Bravo	30 354	69407	041 01	257 17	3 0883	72100	24201
Magdalena	30 382	33307	143 03	308 18	3 02x8	3192x	
Bremen	30 459	32407	162 03	307 15	3 07x8	41520	29302
General v. Steuben	30 497	26207	201 02	328 12	3 1005	40025	65902
Albert Ballin	30 480	24007	283 01	348 13	3 7064	52705	17807
Njassa	30 403	10607	304 03	218 15	3 5008	57428	
Columbus	30 416	59807	265 01	178 10	3 1002	81702	66301
Sierra Ventana	30 494	15307	307 02	207 12	3 8799	54714	65306
Meteor	33 545	01407	325 02	098 08	3 87x6	62816	00301
[illegible]	33 547	15407	281 01	067 10	3 0543	40010	64809
General San Martin	30 245	17401	034 00	198 19	3 0000	51100	15401
	33 396	13701	282 00	149 17	3 0011	61600	75903
	30 411	08901	264 01	xx6 15	3 6002	31613	71808
	33 572	01301	304 02	088 08	3 3014	64724	57312
	30 585	01001	314 25	108 08	3 3603	53872	25300
	30 469	43205	143 46	173 11	3 xxx9	x1339	15202
	33 580	05401	265 02	039 09	3 xxx8	4002x	66318
	30 555	00907	304 02	108 08	3 32x7	54824	57305
	30 479	41207	154 03	178 14	3 6xx8	11438	16300
	30 363	12307	026 02	137 15	3 9xx7	64827	54200
	30 526	36407	184 05	215 52	3 5xx8	22448	66815
	30 508	27307	201 00	318 52	3 0000	79x00	66905
	30 438	08913	324 01	258 17	3 1415	01713	13305
	30 500	36507	164 03	235 11	3 5xx8	33428	68710
	30 452	37006	135 08	257 16	3 ?xx8	43518	69817
	30 217	76701	083 03	167 27	3		
	30 385	26901	045 02	337 15	3		
	30 310	70201	302 03	198 23	3		

Witterungsübersicht.

Dienstag, den 24. Mai 1932.

Die nordeuropäische Depression ist nach Osten abgewandert. Der vom Barentsmeer südwärts fließende Polarluftstrom hält an und damit der Vorstoß des fennoskandischen Hochdruckkeiles über das Weiße Meer hinweg südostwärts.

Das südnorwegische Tief hat sich unter starker Auffüllung nach dem südnorwegischen Bergland und dem westlich der Küste gelegenen Meeresteile verlagert. Die Auffüllung des Wirbels geht heute weiter. Auch der gestern bis zum Baltikum reichende Ausläufer, der etwas nach Nordosten herumgeschwenkt ist, verliert langsam an Energie. Dagegen konnte der Randwirbel über Südostengland noch erheblich an Intensität gewinnen. Die Störung reicht heute von Nordostfrankreich bis nach Nordwestdeutschland und der Deutschen Bucht. Die Zyklone wird einen nordöstlichen Weg nehmen. Das flache Zwischenhoch über der südlichen Ostsee, Lettland und Litauen wird diesem Vorstoß erliegen. Die verschiedenen Teilwirbel über Polen und Ungarn werden sich noch vertiefen und das unbeständige Wetter hier fortbestehen lassen.

Von Ostgrönland und dem Ostgrönlandmeer her flutet in breitem Strome Polarluft über Britannien hinweg südwärts. Die flache Rinne, die sich gestern noch vom norwegischen Tief westwärts bis Südgrönland erstreckte, hat sich aufgefüllt. Auch das Azorenhoch konnte sich noch etwas kräftigen, und eine breite Hochdruckbrücke verbindet heute das Azorenmaximum mit dem Ostgrönlandhoch. Der Einfluß des hohen Drucks wird sich über die Brit. Inseln hinweg ostwärts ausdehnen und sich auch bald im Westen Mitteleuropas geltend machen.

Rieth.

Höhenluft-Beobachtungen.

Ort / Seehöhe (m)	Zeit (MEZ.)	Einheit	Höhen-Temperaturen und -Feuchtigkeiten																Bemerkungen
Hamburg 18	726	m	Boden	260	430	2100	3680	5360											bed., Regen, Fr.N.; bei 300m, 5/10 Strat., besonders im E. bei 1500m, 2000m bis 50. Gipfel geschl. Wolkenschicht, bis 3800m sehr dicht, darüber schichtweise dünner. *-Fall bis Gipfelhöhe, Vereisung oberhalb 3000m. Sicht im e-Bereich 2km. Böig bis 60km, u. 1500÷1800m
		°C	11.8	10.0	10.7	-2.7	-13.0	-24.3											
		%	94	82	74	100	100	83											
		mb	1003	973	955	768	627	500											
Lindenberg 106	8	m	Boden	500	1500	2600													bed., 4-10km Sicht.
		°C	14.0	11.8	2.0	-1.5													
		%	90	86	72	98													
		mb	972	947	813	733													
Friedrichsh. 400	7	m	Boden	500	700	1200	1600	2200	2300	3300	4100								3/4 bed., >50km Sicht.
		°C	9.8	8.4	8.2	4.2	2.1	-2.2	-1.3	-8.2	-13.7								
		%	86	85	69	75	67	73	52	49	93								
		mb	963	945	932	895	829	772	760	667	603								
Königsberg 28	8	m	Boden	600	1600	2700	2800	4200	4400	5300									Regen, 10-20km Sicht.
		°C	14.4	12.5	6.5	0.3	0.5	-8.9	-7.4	-12.7									
		%	63	50	68	85	8x	94	76	68									
		mb	1006	935	837	730	720	602	590	524									
Darmstadt 173	8	m	Boden	1700	2600	3400	4100	4400	5300										3/4 bed., 4-10km Sicht.
		°C	11.5	1.5	-1.5	-17.8	-13.6	-14.2	21.4										
		%	88	81	82	60	60	55	52										
		mb	986	820	784	658	602	582	518										
München 506	8	m	Boden	1800	2700	4100	4800	5200											3/4 bed., 10-20km Sicht.
		°C	11.0	0.7	0.4	-10.4	-15.2	-17.7											
		%	64	75	60	92	92	75											
		mb	951	807	766	610	550	524											
Duxford 30	7	m	200	500	1000	1500	2000	2500	3000	4000	5000								—
		°C	6	4	1	1	-2	-6	-8	-14	-22								
		%	85	85	75	75	85	x	x	x	x								
		mb	980	944	891	837	786	739	693	608	x								
		m																	
		°C																	
		%																	
			Nachträge von gestern:																
Linköping	8	m	200	500	1000	1500	2000	3000	4000										—
		°C	10	7	4	-1	-2	-9	-14										
		%	85	85	85	85	85	85	25										
		mb	965	932	888	833	754	689	6xx										
Durford 30	8	m	200	500	1000	1500	2000	2500	3000	4000	5000	6000							—
		°C	11	13	5	3	-1	-3	-6	-13	-17	-25							
		%	85	85	85	85	85	95	55	x	x	x							
		mb	980	946	893	839	789	741	69x	611	537	470							

Höhenwinde.

Ort	Seehöhe (m)	Zeit (MEZ.)	0 7 T.	200 8 T.	500 9 T.	1000 10 T.	1500 11 T.	2000 12 T.	2500 13 T.	3000 14 T.	3500 15 T.	4000 16 T.	4500 17 T.	5000 18 T.	6 T. 19 T.
München 506	506	5	N.W.			W	W.N.W	W.N.W	S.W.N			3/4 bed.			
			5			10	8	6	6			750 km Sicht.			
Stuttgart 436	436	6	SW.S			SW	W.S	W.S		W.S		SW.SW	SW		
			4			7	7	6		7		10	19		
Schkeuditz 49	49	8	SW		W.N	S.S.W	S	S		2600 S.W		3/4 bed.			
			1		6	3	5	7		7		4-10 km Sicht.			

Ort	Seehöhe (m)	Zeit (MEZ.)	0 7 T.	200 8 T.	500 9 T.	1000 10 T.	1500 11 T.	2000 12 T.	2500 13 T.	3000 14 T.	3500 15 T.	4000 16 T.	4500 17 T.	5000 18 T.	6 T. 19 T.
Berlin 065	56	7	SE		S.S.E	S.E.S	S.S.E	S.E			3 bed.				
			4		7	5	3	2		10	-20	km Sicht.			
Friedrichsh. 235	400	7	NNE		NW.N	N.N.W S.W.W		N.N.W		2300 W		3700 W.S.W	4100 S.S.W	5100 SW	5200 S.W
			3		1	6		8		10		8	9	16	19
			SW			3/4 bed., >50 km Sicht.									
			19												

Höhenwinde über See.

Schiff	Besteck	Zeit (MEZ.)	0 7 T.	200 8 T.	500 9 T.	1000 10 T.	1500 11 T.	2000 12 T.	2500 13 T.	3000 14 T.	3500 15 T.	4000 16 T.	4500 17 T.	5000 18 T.	6 T. 19 T.
Deutschl.	44.7 N	23.V.			N.N.E S		2800 S.W		3700 N.W.S						
	33.0 W	18			5		8		5						
Deutschl.	46.4 N	23.V.		3	N.N.E S.W.S	S.W.W									
	37.6 W	18		13	13	18									

Eisbericht Nr. 143 vom Dienstag, 24. Mai 1932

Unter Ausschluß jeglicher Haftung herausgegeben von der Deutschen Seewarte Telef.: 36 11 82. Telegr.: „Seewarte Hamburg"

Spalte E bedeutet Eisverhältnisse wie folgt:

- . = Eisfrei
- 1 = Loser Eisbrei oder Neueis
- 2 = Festes Eis
- 3 = Treibeis
- 4 = Zusammengeschobener Eisbrei oder Packeisstreifen
- 5 = Offene Seerinne längs der Küste
- 6 = Starkes Festeis
- 7 = Starkes Treibeis
- 8 = Packeis
- 9 = Eispressung
- x = Nicht gemeldet

Spalte S bedeutet Schiffahrtsverhältnisse wie folgt:

- . = Schiffahrt unbehindert
- 1 = Schiffahrt für Dampfer unbehindert, für Segler erschwert
- 2 = Schiffahrt für schwache Dampfer erschwert, für Segler geschlossen
- 3 = Schiffahrt nur für starke Dampfer möglich
- 4 = Schiffahrt nur für Dampfer mit Eisversiarkung möglich
- 5 = Schiffahrt wird durch Eisbrecher aufrecht erhalten
- 6 = Aufgebrochene Fahrrinne im Eise vorhanden
- 7 = Schiffahrt vorläufig geschlossen
- 8 = Schiffahrt hat aufgehört
- 9 = Schiffahrtsverhältnisse unsichtigen Wetters wegen nicht zu erkennen
- x = Nicht gemeldet

Spalte T bedeutet **Lufttemperatur** in C°. Alle Angaben im Bericht beziehen sich auf Beobachtungen von etwa 0800[u] des Ausgabetages, soweit nicht anders vermerkt

Finnland, Funkmeldung

Beobachtungsstellen	E	S	T	Bemerkungen
Björkösund	.	.		
Werkkomatala, Umgebung von	.	.		
Björkö, Seegebiet West von	.	.		
Wiborg-Trangsund, Fahrwasser	.	.		
Trangsund-Rödhäll, Fahrwasser	.	.		
Rödhäll, außerhalb	.	.		
Kotka, Hafen nebst Umgebung	.	.		
Rankö, außerhalb	.	.		
Luppi, außerhalb	.	.		
Boistö, bei	.	.		
Glosholm, bei	.	.		
Hochland, Seegebiet W von	.	.		
Helsingfors S Hafen nebst Umgebung	.	.	7	
Sweaborg, außerhalb	.	.		
Graskarsbådarna, außerhalb	.	.		
Porkala, bei	.	.		
Kallbådan, außerhalb	.	.		
Barösunds Fjärd	.	.		
Jussarö, Seegebiet außerhalb	.	.		
Hangö Hafen nebst Umgebung	.	.	5	
Russarö, Umgebung von	.	.		
Russarö, Seegebiet im äußerst. Sichtkreis von	.	.		
Hangö W-Fjärd	.	.		
Gullkrona Fjärd, S-Teil von	.	.		
Abo Hafen bis Stora Bocken	.	.		
Erstan Fjärd	.	.		
Lohm, Umgebung von	.	.		
Widskärsfjärd	.	.		
Utö, bei	.	.		
Utö, Seegebiet im äußersten Sichtkreis von	.	.		
Skiftet	.	.		
Degerby, bei	.	.		
Ledsund, bei	.	.		
Nyhamn, O. von	.	.		
Kobbaklintar, Seegebiet außerhalb	.	.		
Mariehamn, Schärenhof vor	.	.	9	
Eckerö, West von	.	.		
Storbrotten, Umgebung von	.	.		
Raumo, Schärenhof außerhalb	.	.		
Raumo, Seegebiet nahe außerhalb	.	.		
Relandersgrund, Umgebung von	.	.		
Räfsö und Mäntyluoto innere Hafengebiete	.	.		
Mäntyluoto Reede	.	.		
Kallo und Räfsö, außerhalb	.	.		
Räfsö, Seegebiet im äußersten Sichtkreis von	.	.		
Waskiot Hafen nebst Schärenhof	.	.	2	
Storhästen und Ensten, zwischen	.	.		
Rönnskär-Fahrwasser	.	.		
Norrskär-Fahrwasser	.	.		
Jakobstadt Hafengebiet	.	.		
Adö, Reede bei	.	.		
Mässkär, Seegebiet außerhalb	.	.		
Yxplia Hafengebiet	.	.		
Tankar, innerhalb	.	.		
Tankar, Seegebiet außerhalb	.	.		
Brahestads Reede	.	.		
Nahkiainen, nach außen gen	.	.		
Isokraaseli, Seegebiet N von	.	.		
Uleaborgs, äußere Hafengebiete	.	.		
Uleaborgs Hafengebiete, Fahrstraße nach	.	.		
Marjaniemi, Seegebiet außerhalb	.	.		
Kemi Hafengebiete	3	1		
Kemi, Seegebiet außerhalb	.	.		

Schweden, Funkmeldung

Beobachtungsstellen	E	S	T	Bemerkungen
Karlsborg, Fahrwasser nach	3	1	6	
Rödkallen, Seegebiet vor	.	.		
Luiea durch Tjuvholmsund, Fahrwasser nach	2	6		
Gasören, Seegebiet vor	3	1		
Västra Kvarken	.	.		
Skag, Seegebiet vor	.	.		
Hernö, Seegebiet vor	.	.	3	
Svanö, Angermanälven oberhalb	.	.		
Svanö, Angermanälven unterhalb	.	.		
Bremö, Seegebiet vor	.	.		
Bremö bis Draghällan-Feuer, Fahrwasser	.	.		
Alnösundet	.	.		
Lilljungfrun, Seegebiet vor	.	.		
Eggegrund, Seegebiet rund um	.	.		
Gävle, Nordfahrwasser nach	.	.		
Oregrundsgrepen	.	.		
Grundkallen-Feuerschiff, Seegebiet um	.	.		
Söderarm, Seegebiet vor	.	.		
Sandhamn, Seegebiet vor	.	.		
Sandhamn nach Stockholm, Fahrwasser	.	.		
Landsort, Seegebiet vor	.	.		
Landsort bis Stockholm, Fahrwasser	.	.	13	
Hävringe bis Oxelösund, Fahrwasser	.	.		
Kalmarsund nördlich Kalmar	.	.		
Kalmarsund südlich Kalmar	.	.	13	
Kalmarsund, südliche Einfahrt zum	.	.		
Karlshamn, Seegebiet vor	.	.		
Oresund, südliche Einfahrt zum	.	.		
Flintrännen	.	.		
Halsingborg, Seegebiet vor	.	.		
Oresund, nördliche Einfahrt zum	.	.		
Halmstad, Seegebiet vor	.	.		
Varberg, Seegebiet vor	.	.		
Vinga, Seegebiet vor	.	.		
Vinga bis Göteborg, Fahrwasser	.	.		
Smögen, Seegebiet vor	.	.		

Briefmeldung vom:

Anmerkung:
Da nur noch in einem kleinen Gebiet des nördlichen Nordbottens unwesentliche Eisschwierigkeiten vorhanden sind, wird die Herausgabe dieser Eisberichte mit der heutigen No 143 eingestellt.
Die Eisfunksprüche von Schweden und Finnland werden weiterhin aufgenommen und in den Schiffahrtszeitungen wie bisher veröffentlicht werden. Auf Anfrage erteilt auch die Deutsche Seewarte Auskunft.

Deutsche Seewarte 24. Mai 1932

Der Eisbericht erscheint täglich mit Ausnahme von Sonn- und Feiertagen. Bezugspreis für das Winterhalbjahr beträgt RM. 20.— einschließlich einer Eisübersichtskarte, die als Anlage beigegeben wird, wenn die Entwicklung der Eisverhältnisse es fordert. Bestellort: „Hamburg, Deutsche Seewarte".

Eisbericht Nr. 143 vom Dienstag, 24. Mai 1932.

Unter Ausschluß jeglicher Haftung
herausgegeben von der Deutschen Seewarte
Telef.: 30 11 95, Telegr.: „Seewarte Hamburg"

Spalte E bedeutet Eisverhältnisse wie folgt:

. = Eisfrei
1 = Loser Eisbrei oder Neueis
2 = Festes Eis
3 = Treibeis
4 = Zusammengeschobener Eisbrei oder Packeisstreifen
5 = Offene Seerinne längs der Küste
6 = Starkes Festeis
7 = Starkes Treibeis
8 = Packeis
9 = Eispressung
x = Nicht gemeldet

Spalte S bedeutet Schiffahrtsverhältnisse wie folgt:

. = Schiffahrt unbehindert
1 = Schiffahrt für Dampfer unbehindert, für Segler erschwert
2 = Schiffahrt für schwache Dampfer erschwert, für Segler geschlossen
3 = Schiffahrt nur für starke Dampfer möglich
4 = Schiffahrt nur für Dampfer mit Eisverstärkung möglich
5 = Schiffahrt wird durch Eisbrecher aufrecht erhalten
6 = Aufgebrochene Fahrrinne im Eise vorhanden
7 = Schiffahrt vorläufig geschlossen
8 = Schiffahrt hat aufgehört
9 = Schiffahrtsverhältnisse unsichtigen Wetters wegen nicht zu erkennen
x = Nicht gemeldet

Spalte T bedeutet Lufttemperatur in C°. Alle Angaben im Bericht beziehen sich auf Beobachtungen von etwa 0800 des Ausgabetages, soweit nicht anders vermerkt.

Lettland, Funkmeldung

Beobachtungsstellen	E	S	T	Bemerkungen
Papensee	.	.		
Libau, Hafen	.	.	17	
Libau, Seegebiet	.	.		
Steinort	.	.		
Windau, Hafen	.	.	12	
Windau, Seegebiet	.	.		
Lyserort, NW-SW	.	.		
Lyserort, NW-NO	.	.		
Michaelsturm	.	.		
Domesnäs, NW	.	.		
Domesnäs, NO	.	.		
Domesnäs, SO	.	.		
Markgrafen	.	.		
Riga, Seegebiet	.	.		
Riga, Hafen	.	.	15	
Haynasch	.	.		

Estland, Funkmeldung

	E	S	T	Bemerkungen
Zerel SO	.	.		
Zerel SW	.	.		
Filsand	.	.	8	
Ristna SW	.	.		
Ristna NW	.	.		
Ristna NO	.	.		
Tachkona NW	.	.		
Tachkona NO	.	.		
Odensholm SW	.	.		
Odensholm NW	.	.		
Odensholm NO	.	.		
Packerort NW	.	.	11	
Packerort NO	.	.		
Surup NW	.	.		
Surup NO	.	.		
Nargen NW	.	.		
Nargen NO	.	.		
Nargen SO	.	.		
Reval, Reede	.	.	13	
Kokskär NW	.	.		
Kokskär NO	.	.		
Eckholm NW	.	.		
Eckholm NO	.	.		
Stenskär SW	.	.		
Stenskär NW	.	.		
Stenskär NO	.	.		
Narva, Reede	.	.	12	
Pernau, Reede	.	.		
Kynö SO	.	.		
Kynö SW	.	.		
Kynö NW	.	.		
Paternoster SO	.	.		
Paternoster NO	.	.		
Raugi (Ins.Moon)	.	.		
Worms SW	.	.		
Worms NW	.	.		
Runö NO	.	.		
Runö SO	.	.		
Runö SW	.	.		
Runö NW	.	.		

Rußland, Funkmeldung

Beobachtungsstellen	E	S	T	Bemerkungen
Lissy Noss	.	.		
Kronstadt, Reede	.	.		
Tolbukin	.	.		
Schepel	.	.		
Sojkina-Berge	.	.		
Kurgalow	.	.		
Stirsudden-Seskär (Zwischen den Meridianen)	.	.		
Seskär-Nerwa (Zwischen den Meridianen)	.	.		
Nerwa-Sommers (Zwischen den Meridianen)	.	.		
Sommers-Hochland (Zwischen den Meridianen)	.	.		
Lavensari-Gr. Tütters, zwisch. Parallelen	.	.		
Gr. Tütters Parell. u. Kl. Tütters Merid., zw.	.	.		
Hochland-Stenskär (Zwischen den Meridianen von)	.	.		
Stenskär-Kalbådangrund (Zwischen den Meridianen von)	.	.		
Kalbådangrund-Kokskär (Zwischen den Meridianen von)	.	.		
Kl. Tütters und Stenskär (Zwischen den Meridianen von)	.	.		
Stenskär-Eckholm (Zwischen den Meridianen von)	.	.		
Eckholm-Kokskär (Zwischen den Meridianen von)	.	.		
Kokskär-Nargen (Zwischen den Meridianen von)	.	.		
Nargen-Packerort (Zwischen den Meridianen von)	.	.		
Packerort-Odensholm (Zwischen den Meridianen von)	.	.		
Odensholm-Tachkona (Zwischen den Meridianen von)	.	.		
Tachkona-Dagerort (Zwischen den Meridianen von)	.	.		
Dagerort, zwisch. Merid. u. Parallel von	.	.		

Letzte Ausgabe dieses Eisberichtes.

Polen, Funkmeldung vom:

	E	S	T	Bemerkungen
Karwen N				
Rixhöft N				
Rixhöft O				
Hela N				
Hela O				
Hela S				
Hela W				
Hela, Hafen				
Oxhöft N				
Gdingen O				
Gdingen SO				
Gdingen, Hafen				

Täglicher Wetterbericht.

Jahrgang: 57 Nr.: 146

Herausgegeben von der Deutschen Seewarte.
Verlagsort Hamburg.

Mittwoch, den 25. Mai 1932

Versendung 6mal wöchentlich. Der Sonntagsbericht erscheint nachträglich.

Erläuterung: Die Beobachtungen sind sämtlich in der Form der 1929 in Kopenhagen beschlossenen Einheitsschlüssel wiedergegeben; die ausländischen jedoch zum Teil gekürzt. Kurze Erläuterungen zu den einzelnen Ziffern werden am 1. eines jeden Monats dem Täglichen Wetterbericht beigegeben. Eingehend finden sie sich in „Schlüssel und Anweisung für Obstelegramme", Aufl. I, 1930, zu beziehen von der Deutschen Seewarte, Hamburg. Luftdruck in Millibar, umgerechnet auf den Meeresspiegel, bei Bergen auf die nächste Tausenderhöhe (1000 mb = 750.1 mm, bezogen auf 0° C und Schwere in 45° Breite). Temperatur in Celsiusgraden. Windrichtung: 08 = E, 16 = S, 24 = W, 32 = N. Windstärke nach Beaufort-Teilung (0 = Stille, 12 = Orkan). Die Wolkenhöhe (h) bezeichnet bei Bergen, wenn Wolken unter Orthöhe vorhanden sind, den Abstand von der Oberfläche dieser Wolken.

Erläuterung des Schlüssels	Untere Wolken	Mittlere Wolken	Wetter	Sicht	Wolkenhöhe	Bedeckungsgrad (untere Wolken)	Windrichtung	Windstärke	Wetterverlauf	Bedeckungsgrad (alle Wolk.)	Luftdruck (mb)	Lufttemperatur (°C)	Relative Feuchte	Obere Wolken	Art der Druckänderung i. d. letzten 3 Stunden	und Betrag	Niederschlagmenge (mm)	Höchsttemperatur	Tiefsttemperatur	Seegang	Sicht nach See	Erdbodenzustand	Unterschied zw. Luft- u. Wassertemperatur	Dünung	Richtung der Dünung
	C_L	C_M	ww	V	h	N_L	DD	F	W	N	BBB	TT	U	C_H	a	bb	RR	MM	mm	S	V_s	E	t_d	K	d

Deutsche Binnenlandorte	Gestern 14h MEZ. $C_L C_M$	ww VhN_L	DDF WN	BBB TT	U C_H abb	Gestern 19h MEZ. $C_L C_M$	ww VhN_L	DDF WN	BBB TT	U C_H abb	R_2R_2 MM E	Heute 8h MEZ. $C_L C_M$	ww VhN_L	DDF WN	BBB TT	U C_H abb	R_1R_1 mm E
Wilhelmshaven 10430	30	02 744	183 54	10034 17	60 901	57	03735	00028	10040 13	8X 801	99 XX 1	6X	61658	28358	10044 11	9X 403	97 09 1
Bremen X	8X	02 765	161 55	042 17	6X 804	87	22854	28355	037 14	7X 500	04 18 1	43	02754	24115	048 15	70 204	92 10 0
Hamburg 10403	82	02 844	182 55	046 17	60 902	86	10 855	10276	039 16	6X 401	08 19 0	91	81545	20198	044 12	9X 402	03 11 1
Kiel X	6X	63 538	161 58	051 10	6X 605	2X	02 654	08214	048 14	8X 601	07 16 1	XX	43 209	10139	050 11	9X 300	00 09 1
Flensburg X	6X	22 358	04258	074 10	70 803	9X	02666	16126	052 15	9X 803	12 16 1	XX	041XX	0813X	059 12	9X 401	02 07 1
Stettin 10404	87	22 844	321 58	059 16	7X 805	83	02744	02225	050 14	80 601	03 16 0	5X	05538	00038	048 12	9X 300	91 08 1
Danzig 10405	62	64 655	083 58	070 15	9X 705	62	62 645	30358	047 13	9X 907	11 17 1	62	05 645	14158	043 14	9X 301	15 11 1
Königsberg i. Pr.	62	62745	08358	077 15	7X 802	97	93743	08358	050 16	7X 805	01 19 1	51	02 844	22115	039 17	88 401	07 11 0
Aachen 10403	97	81 945	22377	040 14	6X 901	9X	10647	28397	049 13	7X 401	01 16 1	6X	52 538	28348	077 07	9X 303	92 07 1
Nordhorn X	86	25 755	22375	038 15	60 803	86	02754	14125	030 15	60 802	01 16 1	5X	51748	30158	048 10	9X 305	05 09 1
Hannover 10421	83	02864	20225	047 17	61 906	20	02 873	13224	034 17	66 604	03 19 0	5X	51748	30158	048 10	9X 305	05 09 1
Erfurt 10446	84	02 964	20316	052 18	36 804	41	02973	26215	039 17	50 300	99 19 0	51	02973	26215	054 12	72 303	00 11 0
Magdeburg X	8X	02 856	24226	053 17	6X 706	82	02 974	10117	039 18	5X 803	00 18 0	5X	22958	20158	047 13	7X 302	97 12 0
Berlin 10440	80	02965	08226	043 19	57 605	47	05772	08127	040 17	77 300	02 20 1	XX	673X9	00059	036 13	9X 501	02 11 1
Dresden 10510	87	81655	24427	051 16	7X 703	87	02854	00056	043 16	76 500	01 20 0	62	64635	24358	040 11	9X 406	36 11 1
Grünberg i. Schl. X	6X	62 748	26258	055 13	9X 907	60	01761	28153	043 16	76 602	04 17 1	67	02765	10227	030 15	86 609	00 11 1
Breslau 10411	66	22 643	24257	051 16	8X 901	53	02774	00026	046 17	76 501	01 19 1	53	02 664	10215	033 16	81 803	97 11 0
Essen 10437	87	02 855	55327	042 15	7X 502	82	81855	12297	034 13	8X 401	96 17 1	6X	51626	182XX	061 09	9X 305	05 08 1
Mirow X	5X	03858	16218	069 16	7X 300	33	02766	16216	047 17	80 6XX	07 19 1	XX	44 009	08139	047 11	9X 300	00 10 1
Hof X	83	02845	20127	060 13	7X 603	87	02854	16145	043 13	70 707	00 15 0	62	61745	22258	057 10	9X 300	05 07 1
Gleiwitz X	83	02 754	22225	042 20	7X 703	33	02 755	00057	051 16	8X 301	95 20 1	17	02772	12225	046 18	7X 703	92 11 1
Frankfurt am Main 10412	83	10755	16176	048 17	6X 807	87	02964	08195	046 14	76 201	06 18 1	52	05655	22128	069 11	8X 305	92 09 1
Karlsruhe 10413	71	02 964	16427	053 17	58 805	21	02864	24215	056 13	78 403	02 17 1	51	02755	22127	077 11	8X 304	00 09 0
Friedrichshafen 10414	5X	62 768	20128	071 13	6X 602	52	03766	12428	071 10	8X300	96 15 1	74	01 882	14113	087 11	80 305	00 07 0
Fürth X	87	02 854	20127	058 16	5X 807	82	03854	24128	045 16	5X 800	08 17 0	57	02864	24256	072 10	8X 300	08 08 1
München 10414	84	02 974	04216	060 14	51 906	62	62754	24358	077 12	9X 400	95 15 1	77	22 863	22355	086 10	78 106	05 07 1
Feldberg i. T. 80X m	23	02 635	14325	8915 11	8X 904	52	02944	18395	8 907 07	96 803	05 11 1	XX	46 109	30359	8 913 04	9X 404	01 04 1
Kahler Asten 850 m	40	02 935	20425	918 11	7X 702	37	02942	16377	911 08	8X 801	05 11 1	XX	460X9	18339	91 505	9X 304	00 05 1
Wasserkuppe 926 m	82	02945	18426	929 10	71 906	84	02954	16326	914 09	86 804	00 10 0	6X	46 009	20239	918 05	9X 402	03 04 1
Brocken 1153 m	80	01 734	55414	914 08	75 902	77	02 734	20317	907 08	78 802	00 10 0	43	04855	[illegible]	927 0[illegible]	8X 301	00 05 0
Fichtelberg 1213 m	80	02 814	20224	517 09	61 802	52	02734	32126	913 09	7X 300	00 12 0	XX	46009	[illegible]	593 04	9X 300	27 04 1
Schneekoppe 1610 m	0X	03705	20328	7914 06	9X 300	03	02806	24125	7909 07	91 300	00 08 0	XX	48009	20559	7387 06	9X 806	07 04 0
Feldberg, Schw. 149X m	6X	88009	53579	8930 01	9X 805	3X	67009	53497	8924 03	9X 801	95 07 1	6X	57 009	55479	8933 01	9X 302	02 00 1
Zugspitze [illegible] m	XX	46009	10339	6959 50	9X 805	XX	77009	08469	6951 54	9X 804	92 50 9	XX	44109	00069	6959 55	9X 305	09 56 9

Deutsche Küstenorte ° und Feuerschiffe †	Gestern 14h MEZ. $C_L C_M$	ww VhN_L	DDF WN	BBB TT	U C_H abb	Gestern 19h MEZ. $C_L C_M$	ww VhN_L	DDF WN	BBB TT	U C_H abb	R_2R_2 S V_s E0 / t_d K d†	Heute 8h MEZ. $C_L C_M$	ww VhN_L	DDF WN	BBB TT	U C_H abb	R_1R_1 S V_s E0 / t_d K d†
Borkumriff X †	60	03768	04458	10XXX 09	90 804	50	03778	32528	10XXX 09	90401	04 2 58	60	03768	32328	10XXX 09	80 302	97 2 48
Borkum X °	86	02 634	26126	035 14	7X 301	32	02734	24375	037 11	9X300	02 2 71	31	02654	30325	052 10	9X 103	00 2 60
Außenjade X †	3X	02 755	12215	XXX 12	9X 801	14	01763	12114	XXX 13	80 303	XX 2 27	6X	25648	00078	XXX 10	9X 304	XX 4 27
Cuxhaven 10463 °	6X	22758	14158	XXX 15	XX 801	3X	53647	12157	055 14	XX 300	XX 0 61	4X	02 747	04127	055 12	XX 303	XX 0 70
Elbe I X †	24	21 751	16115	048 11	90 803	12	53754	00015	040 11	99 300	04 2 00	24	25754	00016	052 13	8X 303	01 2 00
Helgoland 10465 °	6X	63638	10256	046 11	9X 802	45	02734	12215	039 12	9X 301	XX 1 71	XX	480X9	32159	048 10	9X 302	XX X 01
Amrumbank 10462 †	6X	52768	06458	XXX 10	9X 805	80	01772	00002	XXX 15	80 300	06 1 11	60	25777	04227	XXX 11	9X 300	01 5 11
List X °	60	64538	08558	051 10	9X 802	37	02833	18115	034 13	88 703	90 1 X1	60	61648	10228	040 11	9X 301	00 1 X0
Bülk X °	6X	25737	12477	051 12	XX 603	30	02735	10415	046 14	X0 300	04 2 71	XX	48109	10439	050 12	XX 303	00 2 11
Marienleuchte X °	3X	03648	08428	XXX 12	0X 000	07	02790	10125	XXX 13	0X 801	92 1 70	XX	441X9	06439	XXX 10	0X 300	00 2 12
Fehmarnbelt X †	6X	61 658	08528	050 13	9X 803	44	02796	12226	043 13	9X 802	XX 3 00	XX	049XX	0813X	059 12	9X 401	02 0 71
Warnemünde X °	6X	95737	12357	056 15	8X 800	5X	03758	04198	051 13	9X 300	08 1 71	5X	05648	08228	050 11	9X 302	91 1 61
Arkona 10464 °	6X	21548	12248	063 11	9X 902	52	05545	08128	050 11	9X 802	97 0 20	XX	461X9	08339	053 10	9X 300	00 0 00
Adlergrund X †	X2	03758	06228	052 13	7X 807	8X	05658	04128	042 11	9X 806	09 W.T.	5X	40158	02138	042 10	9X 300	09 W.T.
Rügenwaldermünde X	07	03660	32318	052 13	8X 804	02	63540	04258	042 14	9X 803	67 1 51	5X	43358	00038	035 11	9X 301	00 0 31
Memel 10467 °												06	02 790	08254	058 17	71 300	93 1 70

Deutsche Küstenorte ° und Feuerschiffe †	Gestern 17h MEZ. $C_L C_M$	ww VhN_L	DDF WN	BBB TT	U C_H abb	Heute 2h MEZ. $C_L C_M$	ww VhN_L	DDF WN	BBB TT	U C_H abb		Heute 11h MEZ. $C_L C_M$	ww VhN_L	DDF WN	BBB TT	U C_H abb	
Borkumriff †	50	03 778	325 28	10XXX 10	90 802	50	03778	32528	10XXX 08	90 301		30	03 768	32328	10XXX 09	X0 304	XX 0 70
Borkum °	32	63635	243 78	036 11	9X 300	XX	037X9	28128	042 10	9X 602		52	03734	30328	069 10	9X 201	
Außenjade †	73	02754	081 15	XXX 14	8X 803							XX	44 4X9	28238	XXX 11	9X 304	
Wilhelmshaven °	62	82525	181 58	042 11	9X 300	XX	036X9	04118	047 11	9X 803		60	03 638	28228	060 14	90 305	
Cuxhaven °						6X	526X8	06148	043 12	XX 300	XX 0 61	45	02 746	32127	063 14	X0 304	XX 0 70
Elbe I †	14	01763	321 14	040 12	82 804							53	02764	02126	066 13	80304	
Helgoland °	46	01733	101 54	038 12	9X 804	XX	481X9	04239	044 11	9X 803		XX	480X9	02139	061 12	8X 307	
Amrumbank †	8X	03777	181 27	XXX 12	9X 803							60	02776	32116	XXX 13	9X 302	
List °	37	02074	083 55	037 12	9X 807	4X	463XX	0812X	042 11	9X 300							
Bülk °	30	02 735	104 15	046 15	X0 803												
Marienleuchte °	37	02 647	082 57	XXX 12	0X 300												
Fehmarnbelt †																	
Arkona °	5X	05 548	122 28	053 10	9X 805							XX	461X9	02249	051 11	9X 8XX	
Adlergrund †	6X	03 758	041 28	053 12	8X 300												

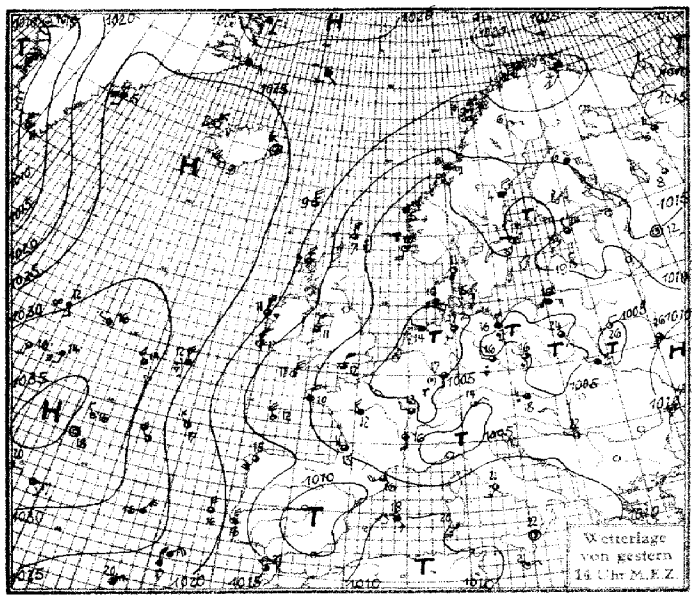

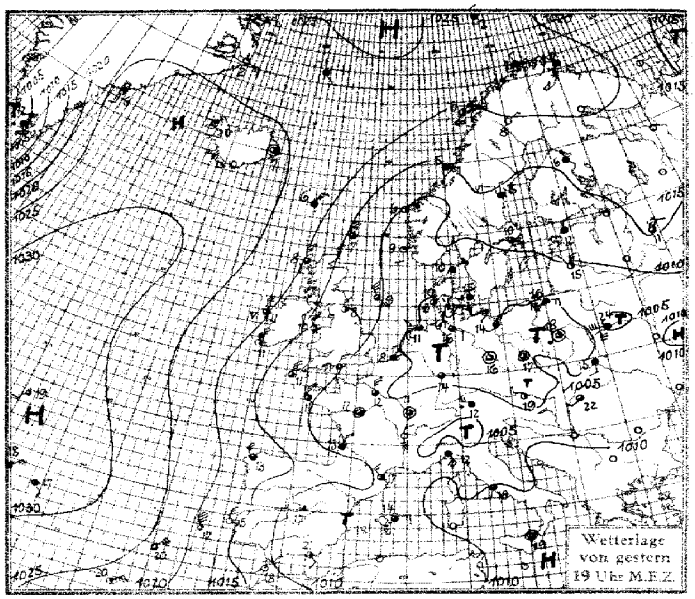

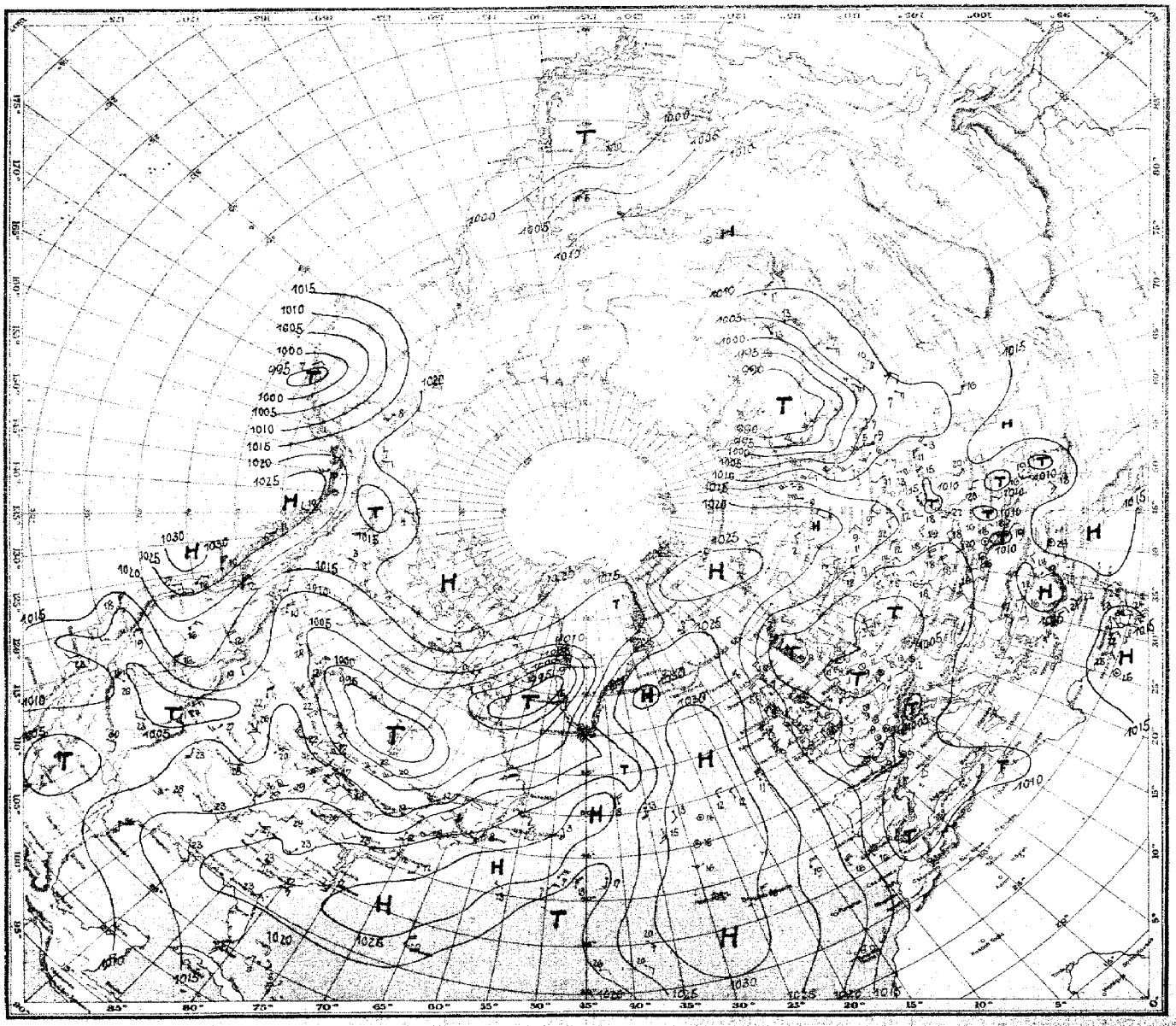

Luftdruck, Temperatur, Wind, Himmelszustand der nördlichen Halbkugel 2 Uhr M.E.Z.

SEEWARTE

Mittwoch, 25. Mai 1932

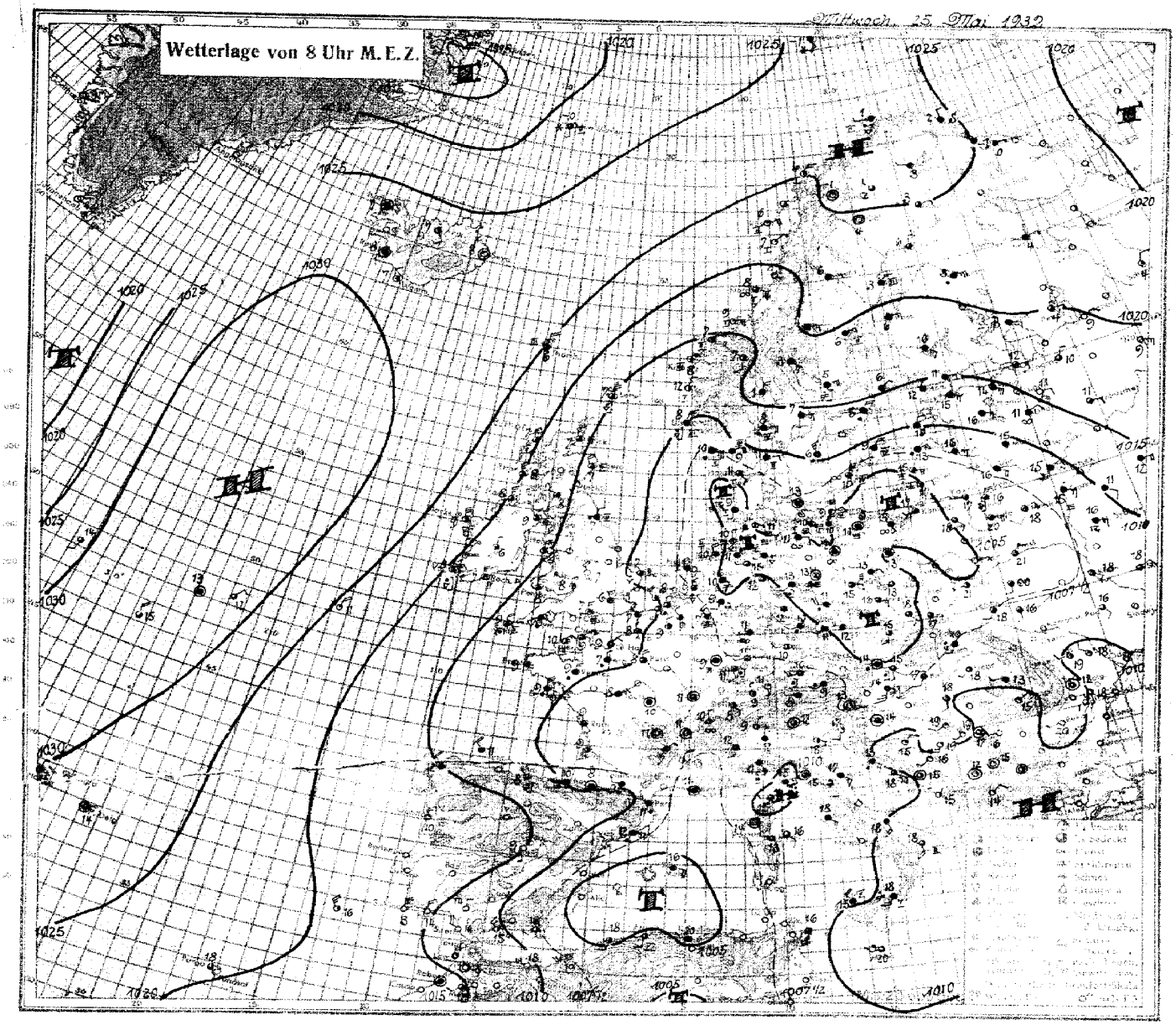

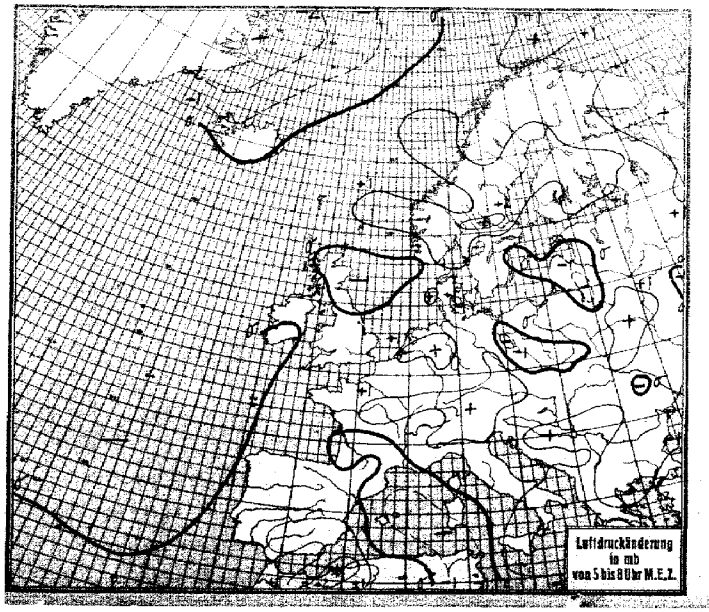

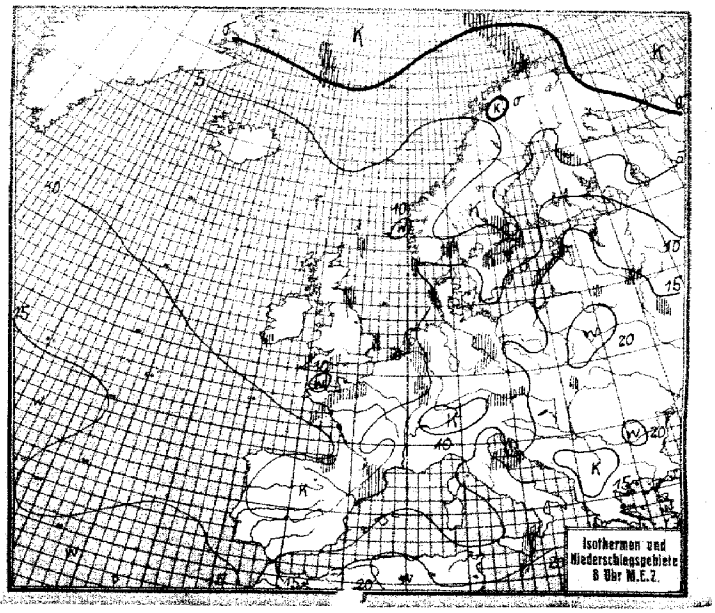

Mittwoch, den 25. Mai 1932

Erläuterung des Landschlüssels

Unterewolken	Mittlere Wolken	Wetter	Sicht	Wolkenhöhe	Bedeckungsgrad (untere Wolken)	Windrichtung	Windstärke	Wetterverlauf	Bedeckungsgrad (alle Wolken)	Luftdruck (mb)	Lufttemperatur (° C)	Relative Feuchte	Obere Wolken	Art der Druckänderung i. d. letzten 3 Stunden	und Betrag	Niederschlagsmenge (mm)	Höchsttemperatur	Tiefsttemperatur	Seegang	Sicht nach See	Erdbodenzustand
C_L	C_M	ww	V	h	N_L	DD	F	W	N	BBB	TT	U	C_H	a	bb	RR	MM	mm	S	V_s	E

Auslandorte (Küstenorte o)	Gestern 14h MEZ. C_LC_M	ww V h N_L	DDF WN	BBB TT	U C_H a bb	Gestern 19h MEZ. C_LC_M	ww V h N_L	DDF WN	BBB TT	U C_H a bb	R_2R_2 mm s V_s E	Heute 8h MEZ. C_LC_M	ww V h N_L	DDF WN	BBB TT	U C_H a bb	R_1R_1 mm s V_s E
Thorshavn /0176	50	02 845	324 15	10216 09	70 303	6x	03 848	023 28	10227 06	8x 303	97 38 0	50	02 945	024 25	10248 06	70 303	00 39 0
Reykjavik /0174	3x	01 xx4	262 04	276 11	xx 108	1x	01 852	283 03	283 10	77 103	00 xx 0	5x	03 738	000 18	287 08	8x 300	—
Isafjord /1177	00	00 xx0	322 00	271 08	x0 805	x2	01 xxx	242 03	278 10	xx 308	—	x2	03 xxx	000 18	263 07	xx 808	—
Acureyrie /0174	5x	01 xx2	321 12	262 11	xx 300	x3	01 xxx	323 02	264 10	xx 303	—	xx	01 xxx	122 02	267 07	x2 803	—
Seydisfjord /0176	1x	01 xx4	000 14	255 06	xx 300	1x	02 xx4	000 14	256 07	xx 303	—	00	00 xx0	000 00	271 08	x0 300	—
Westmann /0178	00	00 xx0	265 00	264 09	x0 300	1x	01 xx2	265 02	284 10	xx 300	—	xx	01 xxx	302 02	284 07	x2 300	—
Aberdeen /0116	29	88 854	304 74	133 10	5x 203	8x	02 855	304 74	138 08	6x 201	92 28 1	9x	25 845	304 75	131 07	7x 701	01 28 1
Malin Head /0105	29	01 853	325 14	180 10	80 206	88	10 854	325 14	182 09	90 501	00 38 0	80	10 855	325 75	192 08	80 202	91 38 0
Tynemouth /0124						2x	01 793	323 04	123 09	71 xxx	00 27 1	6x	64 748	322 58	126 07	8x xxx	05 27 1
Croydon /0151	7x	02 657	024 47	081 12	5x 303	7x	02 667	014 27	095 11	5x 403	97 12 1	5x	02 646	302 06	120 06	7x 201	97 04 1
Lerwick /0110	80	25 746	655 46	112 07	70 303	97	81 744	995 76	133 07	30 205	02 xx 1	87	25 744	025 77	149 07	80 303	01 xx 1
Valentia /0104	80	01 864	315 14	185 12	50 305	3x	01 854	325 14	194 11	6x 601	91 38 1	50	25 844	033 54	197 08	70 400	03 38 1
Guernsey /0166	80	03 668	013 08	090 xx	xx xxx	5x	03 648	043 48	101 10	9x 303	02 16 1	80	01 854	043 14	124 10	60 304	00 28 0
Stornoway /0161	87	02 854	325 25	182 07	24 302	86	02 844	325 75	191 08	6x 302	95 28 1	86	01 853	325 74	202 07	70 300	92 28 1
Holyhead /0126	80	02 875	014 05	139 11	70 204	23	02 861	304 17	141 10	88 201	00 28 1	23	01 864	024 04	151 09	80 401	97 18 1
Yarmouth /0139	6x	81 647	324 77	086 08	9x 103	9x	81 646	294 76	084 09	8x 203	01 36 1	80	81 645	242 75	090 07	84 302	92 26 1
Blacksod P /0104	30	14 835	326 75	204 11	50 304	8x	14 835	326 15	204 11	6x 202	97 43 0	08	14 790	326 74	210 09	70 300	94 47 0
Scilly /0168 o	10	01 864	015 14	120 11	79 202	51	02 764	025 15	138 11	7x 305	91 37 0	86	10 854	024 15	141 09	70 201	91 26 0
Myggbukta /000	5x	71 538	123 68	275 51	8x 802	5x	02 746	083 66	236 52	8x 810	97 x6 4	50	04 724	043 34	155 54	70 610	00 x7 4
Jan Mayen /0001	52	72 744	111 68	237 51	8x 303	52	03 835	111 28	243 51	8x 303	97 18 1	6x	72 537	141 27	217 50	9x 806	97 25 1
Longyearbyen o	58	01 933	323 14	203 50	4x 305	5x	02 837	303 27	219 51	5x 303	00 xx 6	5x	03 958	284 28	271 52	5x 304	00 xx 6
Bäreninsel /0003	61	02 970	083 17	218 52	6x 303	52	03 864	302 28	231 52	6x 103	00 x8 5	5x	72 868	134 68	259 51	8x 302	91 x8 5
Vardö /0004	5x	71 648	243 68	207 01	7x 303	52	73 6x8	262 68	212 00	6x 402	92 16 9	7x	03 948	321 28	257 02	6x 304	97 09 3
Ingöy /0005	82	10 844	232 75	209 04	80 204	32	03 954	291 78	221 01	8x 203	04 39 6	32	85 754	241 78	263 01	8x 305	94 27 6
Andenes /0009	10	01 961	043 01	194 05	50 402	10	01 961	044 01	214 04	60 104	00 29 0	50	01 971	043 01	247 04	60 303	00 19 0
Röst /0011	10	01 971	034 01	176 07	40 204	10	01 971	025 01	185 05	60 202	00 39 0	00	01 990	064 02	226 06	65 206	00 29 0
Nordöyan /0014	82	05 852	085 28	130 06	6x 204	82	62 842	094 78	145 05	8x 303	91 28 1	84	05 963	093 27	182 08	6x 307	00 19 0
Ona o	52	02 972	045 27	091 06	7x 205	52	03 972	045 28	105 06	8x 104	00 29 0	50	01 941	043 04	151 07	82 303	00 29 0
Krakenes /0021	57	03 844	044 58	080 05	9x 205	75	02 843	044 14	095 06	81 404	97 38 1	54	02 843	043 24	137 08	81 407	00 38 1
Utsira /0028	20	01 953	154 73	060 10	70 205	10	01 963	162 03	070 09	70 302	97 39 1	8x	25 968	023 78	094 08	8x 302	02 39 1
Lista /0030	xx	02 952	203 04	071 11	63 303	70	03 962	162 28	074 09	67 301	97 29 0	6x	61 958	075 58	067 10	8x 501	01 29 1
Ferder /0036	54	02 965	121 45	085 09	7x 305	50	01 952	022 02	089 10	71 301	97 29 0	6x	64 758	076 08	121 08	9x 309	11 37 1
Svandalsflona	10	01 843	142 23	8932 04	50 302	90	10 748	083 08	8945 03	70 304	00 xx 3	60	85 508	086 68	8974 02	70 903	95 50 3
Haparanda /0050	6x	03 9x8	101 28	10168 09	4x 102	6x	03 9x8	000 28	10177 08	5x 303	00 10 0	7x	02 9x6	321 26	10234 06	6x 408	00 01 0
Jönköping /0053	10	02 972	302 14	078 12	68 000	51	02 972	302 16	075 10	78 800	00 14 0	62	62 744	303 58	104 06	9x 401	05 06 1
Wisby /0054	02	01 8x0	022 04	092 11	72 303	02	03 9x0	021 28	086 15	60 205	00 19 0	50	03 7x8	044 58	077 09	90 603	12 47 1
Stensele /0056	80	03 968	043 28	150 05	60 300	50	03 968	041 28	163 04	70 385	00 35 5	51	02 955	071 15	210 06	60 304	00 02 0
Hörnösand /0057	60	03 856	324 28	130 04	80 305	50	03 348	321 28	143 05	80 303	00 29 3	60	03 938	063 28	187 06	50 355	03 29 1
Stockholm /0059	70	01 774	262 14	091 17	50 406	46	02 864	104 16	111 10	8x 310	00 17 0	5x	62 658	044 58	141 05	9x 104	01 05 1
Gällivare /0061	10	01 963	081 13	184 06	21 301	00	00 990	041 00	181 08	20 300	00 09 6	00	00 990	000 00	239 04	40 300	00 52 6
Kopenhagen /0181	07	02 790	021 14	083 15	80 803	32	61 755	161 58	075 15	90 300	97 17 0	42	03 744	000 28	072 13	90 301	00 07 0
Skagen /0182	10	02 763	161 14	075 11	77 300	04	02 790	041 14	072 10	73 601	00 17 0	50	03 768	082 58	086 11	90 306	05 27 1
Hanstholm o	70	01 863	302 04	070 10	61 300	62	67 155	041 28	063 09	60 802	92 17 1	50	02 637	122 57	062 11	80 302	05 16 1
Helsingfors o	13	01 763	123 13	115 12	80 304	00	01 790	122 13	124 09	85 103	00 13 0	62	03 645	082 08	146 11	8x 005	00 06 0
Sortavala	02	50 550	084 58	157 06	90 302	02	03 768	000 28	162 07	80 301	96 07 1	60	03 868	101 48	195 08	80 307	01 05 1
Wasa /0489	50	08 448	083 28	117 05	90 303	50	62 228	063 48	128 05	90 307	99 06 1	50	03 448	083 28	172 06	80 307	95 04 0
Enare	02	02 7x0	014 27	211 02	50 301							50	03 7x8	261 28	260 03	40 301	00 52 8
Dorpat /0476	20	02 864	201 17	117 17	68 304	50	02 853	122 17	114 16	66 300	00 19 0	55	02 743	103 17	124 16	76 300	00 09 0
Filsand /0477	00	00 730	202 00	102 11	80 100	02	02 690	000 16	104 12	7x 300	00 13 0	5x	03 558	022 58	098 10	8x 300	01 09 1
Riga /0470	20	01 772	321 13	105 19	52 300	45	02 763	023 14	098 15	x8 300	00 19 0	5x	03 758	103 18	082 16	8x 803	00 12 0
Mainava /0472	00	02 790	303 05	101 17	63 300	00	01 690	023 03	105 14	83 300	00 17 0	5x	03 658	xxx xx	083 15	9x 300	00 11 0
Kowno /0466												5x	02 56x	241 56	060 17	8x 705	03 12 1
Warschau /0552	52	02 654	122 15	034 24	60 805	32	63 644	000 55	033 18	90 703	04 24 1						
Krakau /0556	90	11 647	573 17	035 20	70 807	60	63 628	121 98	059 16	90 204	24 22 2	10	02 653	100 25	061 17	60 602	94 12 0
Lemberg /0558	50	03 638	242 18	058 21	70 300	50	03 638	162 18	065 15	90 300	05 26 1	03	02 690	182 15	078 18	80 300	00 12 0
Pinsk /0562	10	01 754	022 14	050 26	40 808	93	45 535	246 28	047 24	70 407	00 27 0	03	02 780	042 15	066 21	76 306	02 16 0
Rochefort /0201	20	02 854	263 14	040 16	60 805	20	02 854	242 14	068 14	60 802	00 16 1	24	02 755	121 15	086 09	90 300	00 07 1
Socoa	9x	61 746	227 56	119 12	9x 200	90	61 746	246 26	109 13	8x 503	04 13 2	9x	65 748	227 58	093 10	9x 300	47 09 2
Le Bourget /0215						7x	02 797	325 27	063 12	7x 300	00 15 0	11	02 851	324 27	098 08	8x 304	00 06 0
Lyon /0210	90	14 846	144 97	063 16	63 804	9x	81 747	022 97	085 11	8x 207	11 16 2	24	01 751	000 23	089 11	71 201	97 07 1
Brest /0211	62	03 744	323 28	101 10	8x 807	24	02 744	324 24	106 11	7x 301	01 12 1	20	02 754	322 14	114 09	90 300	00 09 1
Perpignan	67	25 754	205 76	106 16	61 603	67	02 854	283 25	098 17	41 501	93 18 0	62	62 654	263 58	083 11	6x 803	00 10 1
Le Talu	9x	81 747	000 77	095 12	8x 806	5x	02 757	324 57	095 11	9x 300	0 13 2	62	62 646	326 58	111 09	9x 001	02 09 2
Tours	62	03 744	303 28	070 12	6x 702	94	02 753	000 75	066 12	73 500	95 15 1	5x	03 638	043 98	094 08	9x 305	97 08 1
Le Havre	52	52 648	062 48	071 10	8x 303	54	22 764	043 55	086 11	68 306	91 11 1	84	02 654	042 55	114 09	70 102	01 08 1
Marseille	21	02 854	224 27	080 17	6x 906	25	01 853	244 13	073 17	65 605	00 18 0	02	03 890	000 28	063 14	7x 803	—
Helder o						6x	62 838	325 58	053 08	8x 303	01 26 2	5x	03 658	304 58	071 09	8x 301	95 16 1
Vlissingen o						6x	03 738	324 x8	063 08	8x 305	97 27 0	9x	61 656	322 56	087 08	8x 401	97 16 0
De Bilt /0293						8x	02 745	181 15	034 12	7x 500	97 16 0	83	81 745	303 57	073 09	8x 305	00 00 x
Zürich	97	02 963	201 57	061 4x	56 705	67	05 843	241 76	068 12	63 400	01 16 1	84	02 843	301 54	xxx 09	70 205	xx xx x
Bern /0282	97	02 865	162 27	048 13	70 805	81	22 874	202 97	063 11	78 402	07 15 2	54	01 852	121 12	083 08	80 403	00 05 0
Säntis	xx	77 209	041 69	xxx 52	9x 902												
Wien	67	61 963	243 26	064 18	58 808	3x	01 863	262 14	037 19	60 801	02 10 x	30	64 658	000 18	064 14	80 306	92 13 1
Klagenfurt /0502						73	02 773	000 25	0xx 16	7x 101	97 19 9	10	01 963	000 63	066 13	90 300	08 10 1
Innsbruck /0507												6x	03 538	241 58	083 08	9x 207	05 07 1
Budapest /0541	30	15 755	242 16	053 23	6x 001	07	02 690	000 15	058 19	6x 401	00 22 1	04	02 990	182 15	077 17	66 304	00 15 0
Fünfkirchen /0543						22	01 763	242 43	067 22	5x 602	01 22 0						
Debrecen /0545						62	02 862	202 15	061 22	4x 301	00 25 0	51	02 854	203 14	080 18	71 303	00 11 0
Prag /0526	20	01 754	000 24	038 21	41 805	98	81 554	321 76	035 18	61 400	92 22 1	67	03 753	244 78	044 12	7x 205	04 11 1
Olmütz /0522	5x	03 745	000 20	146 19	6x 600	50	01 754	000 14	042 18	60 600	97 20 1	50	02 757	163 27	031 15	80 300	00 12 1

Mittwoch, den 25. Mai 1932

Auslandorte	Gestern 14h MEZ. ww VbN_L	DDFWN	BBB TT	Gestern 19h MEZ. ww VbN_L	DDFWN	BBB TT	Heute 8h MEZ. ww VbN_L	DDFWN	BBB TT
Madrid 3.0				13757	26247	070 17	00790	14110	155 09
Almeria 3.0				02801	12217	081 21	02767	20217	083 18
Mahon X	03655	12328	095 18	25747	06357	089 14	03755	10419	047 16
La Coruña X	02746	18555	169 15	02746	28516	161 13	03548	28428	150 12
S. Fernando	02740	24314	143 21	027X0	24515	111 21	00790	26400	135 14
Teneriffa	11955	30345	223 21	51648	61X48	101 17	03956	04416	111 18
Kap Juby							03698	28328	135 16
Rio de Oro							03668	32628	163 19
Oporto 381				02653	30514	163 14	01590	32313	XXX 10
Lissabon				01662	32603	181 15			
Praya									
10 394							00690	32500	163 13
Porgo	2X665	04525	226 20	01653	04513	—	02654	XXX25	208 18
Pt. Delgada	02865	12115	323 17	01865	12116	315 17	02855	00016	294 14
Horta	02763	08114	327 20	03869	04128	317 18	02864	32114	298 15
Radusa Mailand	63458	30298	034 14						
Genua 1305				13528	45628	085 12	03738	12528	086 11
Florenz 1317	50448	00058	097 15	52657	24158	086 15	02554	00056	097 15
Rom	02764	18315	115 21	01862	18214	106 18	03764	12328	090 08
T… 16326	02855	08325	118 21				02754	26125	079 13

Auslandorte	Gestern 14h MEZ. ww VbN_L	DDFWN	BBB TT	Gestern 19h MEZ. ww VbN_L	DDFWN	BBB TT	Heute 8h MEZ. ww VbN_L	DDFWN	BBB TT
Messina 16051	02862	00004	151 27				51356	12348	154 18
Taranto 16333				02664	16414	115 20	02667	14327	148 12
Malta /034	X386X	062X3	145 21				03844	[illegible]	[illegible]
Belgrad	02864	24114	071 37				01852	27102	097 15
Osküb	02657	28124	097 15				01671	04101	135 14
Split /0718	10862	16113	098 20				02763	12715	097 18
Bukarest 575							00696	22100	097 20
Sofia /0720									
Archangelsk	02755	28325	170 06						
Matotschkin S.	01890	04402	085 XX						
Leningrad X							02630	08315	172 12
Ust Zylma X	02755	30725	088 03				03X58	30628	157 53
Moskau 909	03X88	02128	131 11	02X77	00027	130 14			
Astrachan 4	01781	16402	134 25	01790	14203	139 20	01790	08202	128 20
Kijew X							02741	12274	082 18
Odessa 975									
Swerdlowsk X	02645	57624	030 08				02X55	28325	053 05
Rabat X	XX890	28314	166 21	00890	20100	153 18	03818	00028	162 X7
Algier /0032	03890	26327	089 16				02890	16215	053 24
Tunis /0080	02890	30514	090 25	02853	16355	083 20			

Beobachtungen von Nordamerika und Grönland 2h MEZ.

Wetter ww — Windrichtung DD — Windstärke F — Luftdruck (mb) BB — Lufttemperatur (°C) TT

Ort	ww DDF	BB TT	Ort	ww DDF	BB TT	Ort	ww DDF	BB TT	Ort	ww DDF	BB TT	Ort	ww DDF	BB TT	Ort	ww DDF	BB TT
Tatoosh I.	00245	28 10	Dodge City	02124	11 23	Key West	02123	17 27	Dutch Harbor	00282	96 07	Winnipeg	01244	08 22	Nottingham I.	02323	10 00
Roseburg	00323	25 17	Corpus Christi	00124	13 26	Charleston	01083	22 22	Tanana	60282	21 07	White River	00204	05 17	Resolution I.	00044	02 01
San Francisco	00245	13 18	Duluth	00243	10 22	Hatteras	00163	23 19	Cordova	01123	24 10	Doucet	01205	05 20	Bermuda	00324	23 20
San Diego	00162	10 23	St. Joseph	00202	11 28	Washington			Juneau	02162	25 10	Father Point	60245	09 12	Julianehaab	01127	15 04
Flagstaff	00204	08 20	Little Rock	02202	15 23	Scranton	00202	18 23	Aklavik	02322	28 04	Chatam	02202	19 08	Godthaab	02242	07 06
Helena	00244	14 12	New Orleans	00122	17 23	Nantucket	00164	21 12	Ft. Simpson	60043	17 03	Halifax			Godhavn	00044	00 09
Salt Lake C.	02284	14 16	Chicago	01203	12 29	Portland	01163	15 12	Prince Rupert	02122	25 11	Sydney	01203	20 08	Angmagsalik	00000	04 51
Denver	00323	04 24	Cleveland	00203	17 16	Eastport	02204	19 08	Edmonton	00283	09 10	Cap Race	00203	24 02	Miles City / Havana		
El Paso	02042	06 30	Nashville	01163	19 27	Honolulu	01082	19 24	Medicine Hat	01000	12 09	Harrington	00205	17 06	Atlanta / Kingston		
Bismarck	01283	08 22	Jacksonville	02043	20 23	Nome	01084	17 08	The Pas	02324	04 12	Belle Isle	00243	17 02	Montreal / San Juan		

24. Mai 1932. Schiffsmeldungen. 25. Mai 1932.

Erläuterung des Schiffsschlüssels.	Wochentag P, Erdoktant Q, Breite (Süd unterstr.) LLL	Länge (Ost unterstr.) lll, Zeit (MEZ.) ZZ	Windrichtung DD, Windstärke F, Wetter ww	Luftdruck (mb) BB, Sicht V, Lufttemperatur (°C) TT	Kennzahl 3, Untere Wolken C_L, Mittlere Wolken C_M, Obere Wolken C_H, Bedeckungsgrad (alle Wolken) N	Unterschied zw. Luft- u. Wassertemperatur t_d, Dünung K, Richtung der Dünung d, Wetterverlauf W, Bedeckungsgrad (untere Wolken) N_L	Kurs des Schiffes d_s, Geschwindigkeit des Schiffes f, Art der Druckänderung i. d. letzten 3 Stunden und Betrag a bb

Schiffsname	P Q LLL	lll ZZ	DDF ww	BB V TT	3 C_L C_M C_H N	t_d K d W N_L	d_s f a bb
Berlin √	30458	33907	14302	30716	3 79x5	51423	16303
Magdalena	30370	34913	12301	29818	3 0444	30010	
Europa	30433	42913	16303	20716	3 5xx8	40048	6x803
Berlin √	30468	31713	17202	33846	3 7995	40022	26106
Columbus	30414	62213	00001	20809	3 1023	40002	66309
Deutschland	30443	43713	28305	18516	3 5xx8	41628	67304
Monte Sarmiento	30090	25413	02201	18727	3 1003	51803	
Njassa	30391	11113	32602	23716	3 8707	54726	
Sierra Ventana √	30492	16713	32625	25712	3 89x7	72124	25212
Bremen √	30472	28513	16246	32114	3 xxx9	6003X	29303
Albert Ballin √	30485	21013	28302	32814	3 6007	32727	27602
Ussukuma	30240	17019	02501	17819	3 1001	55111	
Njassa	30379	11619	30802	19817	3 8406	47725	54xxx
Usambara	33435	09319	18803	08715	3 5308	57528	
Columbus	30411	64619	28300	23811	3		
Rio Bravo	30362	67219	32201	28924	3 0502	22100	24803
Berlin √	30471	29619	20103	33716	3 5xx8	40028	26300
Deutschland	30433	46519	02301	20089	3 0063	41600	67304
Bremen √	30480	24419	00020	32814	3 7004	60024	29300
Sierra Ventana	30487	19019	02401	28812	3 0793	61713	65307
General v. Steuben	30484	31019	20102	31716	3 5xx5	30025	66805
Magdalena	30360	36319	12301	27820	3 0703	11303	
Meteor √	33550	02119	30502	11809	3 33x7	41817	00402
√	33545	01413	32501	10810	3 3415	31815	14903
√	33540	13713	06103	05611	3 5xx8	40028	64803
√	33770	18013	08404	15752	3 5xx8	81128	84306
	30417	31113	14402	xx718	3 5304	41623	66810
	30439	23213	30101	34816	3 1002	34702	1690X
	33412	40113	26301	12817	3 1404	60000	75500
√	30507	30013	14208	30554	3 5008	51428	66602
	31442	40013	14558	21663	3 5xx8	34528	69802
	30354	13513	04503	2471x	3 2xx8	35128	54000
	30348	14013	32501	23717	3 3006	64128	54105
	30358	14619	02502	24820	3 8xx7	24127	54806
	30288	17419	04401	18819	3 700x	43212	33300
	30275	17119	04500	18723	3 0000	44110	84300
	30428	23913	32201	x6817	3		
	30346	32813	08002	28722	3		
	30431	18013	28504	3076x	3		
	30405	34513	12414	20764	3		

Schiffsname	P Q LLL	lll ZZ	DDF ww	BB V TT	3 C_L C_M C_H N	t_d K d W N_L	d_s f a bb
Berlin √	40470	27101	00049	33514	3 5xx8	60038	26801
Deutschland	40425	48501	04302	23807	3 01x5	40000	67209
Bremen √	40487	20501	32202	31812	3 3307	60022	29805
Sierra Ventana √	40486	20801	02303	30812	3 5xx8	70028	65308
Europa	40418	49501	04301	22807	3 0403	61900	6x308
Columbus	40409	67101	16101	23812	3 xx13	70000	66304
Albert Ballin √	40492	15101	32502	26711	3 6007	44717	27807
Njassa	40369	12001	30602	19816	3 8004	64724	54xxx
General v. Steuben √	40476	33201	15303	29815	3 5xx8	40028	66803
Magdalena	40350	37701	12301	27820	3 0703	41420	
Ussukuma	40252	16601	02301	15818	3 2215	45112	
Ussukuma	40260	16307	02301	15818	3 3005	45115	
Njassa	40365	12207	30501	19816	3 3804	64714	
Rio Bravo	40370	64207	32100	29718	3 0000	71000	24300
Deutschland	40414	51307	30200	24805	3 0000	41700	67307
Sierra Ventana √	40484	22707	02202	32812	3 0745	61515	65307
Berlin √	40481	24807	00003	32813	3 02x8	60020	26802
Magdalena	40340	59007	14301	23820	3 7703	41312	
General v. Steuben √	40470	35707	12302	25815	3 0705	40020	66815
Bremen √	40492	16507	01401	25811	3 2003	63813	29713
√	40501	35201	15408	26513	3 5xx8	51448	26808
√	40508	39301	30303	23747	3 5xx8	63538	66310
√	40499	37506	15505	21613	3 5xx8	51448	66815
	40384	17001	04402	xx619	3 5005	52115	84303
	40360	08501	03600	13816	3 0000	66701	85305
	40442	06307	30412	17711	3 3005	84723	55306
	43411	10407	12201	07616	3 1127	x0001	35300
	40416	45301	16302	21819	3 5006	31627	66602
	40325	38301	10200	27820	3 1002	70012	56300
√	40463	27407	32402	26815	3 3007	64817	16407
	40325	44101	08203	20826	3		
√	40482	48400	12400	23803	3		
	40422	284??	22301	31716	3		
√	40450	28501	00003	31616	3		
	40328	62701	04101	24722	3		
	40419	46109	01503	19713	3		
	40408	51401	xxx01	21813	3		
	40425	48501	04501	23807	3		
	40418	49501	04301	22807	3		
	40412	55301	24103	24813	3		

Witterungsübersicht.

Mittwoch, den 25. Mai 1932.

Das mitteleuropäische Tiefdruckgebiet hat seine Lage wenig verändert. Während seine nördlichen Randtiefs aufgefüllt wurden, verschoben sich die Kerngebiete über Deutschland etwas nach Nordosten, wobei der Druck in ihnen noch etwas sank. Eine Windscheide zieht sich zwischen Elbe und Oder hin, in diesem Gebiet findet bei nur schwacher Luftbewegung eine Vermischung der westeuropäischen Kaltluft mit der östlichen Warmluft statt, wodurch verbreitet neblig-trübes Wetter herrscht. Über Westdeutschland kam es gestern zu Gewittern, die nachts auch bis Hamburg vordrangen. Der Aufstieg von Königsberg zeigt in der Höhe um 8° höhere Temperaturen als die der anderen deutschen Stationen, im Osten herrscht noch die kontinental erwärmte Luft vor.

Im Süden erstreckt sich eine Tiefdrukkrinne bis nach Afrika, in der mehrere sich vertiefende Teiltiefs enthalten sind. Die Nordströmung über Westeuropa hält weiterhin an und geht im Süden in den Passat über. Relativ wenig Kaltluft aus ihr wird in die europäische Zyklone einbezogen. Der Hauptstrom folgt dem Druckfeld der atlantischen Antizyklone, die immer noch sehr ausgedehnt ist, aber allmählich flacher wird.

Über Ostgrönland dringt eine neue Zyklone ostwärts vor, sodaß der skandinavische Hochdruckkeil als selbständiger Hoch abgetrennt werden wird. Über Mitteleuropa wird sich die Wetterlage nur langsam ändern. Die Witterung wird zunächst noch durch den Mischungsvorgang der verschiedenen Luftmassen beeinflußt werden.

Roediger.

Höhenluft-Beobachtungen.

Ort Seehöhe (m)	Zeit (MEZ.)	Einheit	Höhen-Temperaturen und -Feuchtigkeiten															Bemerkungen
Hamburg 18	7 30	m	Boden	260	440	1490	3120	3380	4200	5080								00° bis 380 m, nord. v. Hbg. in ☒ übergehend, südlich der Elbe 00°, Wolfsstr. Frau, besonders dicht im N.u.E., bei 1700 m aus SE aufkommende verdrängte Luft mit Regenwänden bis 3500 m quellend. Im E. Qualmassen bis ca. 4500 m, 3400-3800 m digte Bäuche, darüber oberhalb digte Wolkenhöhe 9/10 dichte Bäuche. Gewitter 1400-1800 m, Süd. d. Elbe Sicht 10 km, nördl. 2 km.
		°C	12.4	10.0	11.5	1.6	-8.7	-9.8	-15.0	-20.9								
		%	88	98	65	80	93	82	82	48								
		mb.	1003	973	953	840	683	660	593	527								
Darmstadt 173	8	m	Boden	2200	2900	3300	5200											Regen, 2-4 km sicht.
		°C	10.2	-5.0	-5.1	-7.7	-21.5											
		%	91	91	89	89	44											
		mb	986	716	704	668	523											
Friedrichsh. 400	7	m	Boden	500	600	900	1200	1900	2400	2800	3700	3900	4700					3/4 bed., 20-50 km Sicht.
		°C	9.2	8.2	8.0	6.7	4.4	-1.3	-4.8	-6.9	-12.5	-12.5	-19.3					
		%	86	84	80	76	83	96	89	70	70	65	72					
		mb	961	945	935	904	877	799	749	704	629	617	560					
Königsberg 28	8	m	Boden	700	800	1800	3800	3900	5300									bed., 4-10 km Sicht.
		°C	17.4	13.3	13.5	8.5	-4.1	-4.1	-13.3									
		%	86	90	80	72	72	71	66									
		mb	1001	920	906	807	638	628	520									
München 506	8	m	Boden	2600	2700	4300	4500	5100										3/4 bed., 10-20 km Sicht.
		°C	10.3	-4.2	-4.2	-13.5	-13.5	-19.5										
		%	75	87	85	86	82	82										
		mb	949	737	721	590	577	528										
Duxford 30	11	m	200	500	1000	1500	2000	2500	3000	4000								—
		°C	4	3	-0	-3	-6	-9	-9	-15								
		%	96	95	95	x	95	x	x	x								
		mb	984	948	895	840	789	740	695	609								
		m																Nachträge von gestern:
		°C																
		%																
Duxford 30	15	m	200	500	1000	1500	2000	2500	3000	4000	5000							—
		°C	8	5	2	-2	-3	-6	-8	-13	-15							
		%	85	85	85	85	85	85	x	x	x							
		mb	981	946	893	839	788	740	695	610	535							
De Bilt 3	8	m	200	500	1000	1500	2000	2500	3000	4000	5000							—
		°C	9	7	4	-0	-2	-4	-9	-16	-22							
		%	85	85	85	85	75	65	75	75	75							
		mb	980	945	889	835	785	736	671	606	530							
Linköping —	7	m	200	500	1000	1500	2000	3000	4000	5000								—
		°C	9	6	2	-0	-1	-6	-16	-19								
		%	85	85	95	95	55	35	35	35								
		mb	973	937	893	840	791	695	611	535								

Höhenwinde.

Ort	Seehöhe (m)	Zeit (MEZ.)	0	200	500	1000	1500	2000	2500	3000	3500	4000	4500	5000	6 T.
			7 T.	8 T.	9 T.	10 T.	11 T.	12 T.	13 T.	14 T.	15 T.	16 T.	17 T.	18 T.	19 T.
Hamburg 261	18	7	E		SSE	SE5	1820 SE5		bed.,						
			1		4	4	5		4-10 km Sicht.						
Friedrichsh. 237	400	7	WNW		400 WS5	1300 WS3		1900 WSW	2600 WNW	2900 SW5	3300 SW	3700 SW	4700 SW	3/4 bed.	
			1		8	7		9	7	9	6		5	20-50 km	

Ort	Seehöhe (m)	Zeit (MEZ.)	0	200	500	1000	1500	2000	2500	3000	3500	4000	4500	5000	6 T.
			7 T.	8 T.	9 T.	10 T.	11 T.	12 T.	13 T.	14 T.	15 T.	16 T.	17 T.	18 T.	19 T.
München 465	506	8	WSW			WNW		1700 WNW		3400 bed.,					
			6			7		7		20-50 km Sicht.					
Hannover 265	55	7	NNW		W	SW5	SW5	SSE	SSE		3/4 bed.				
			1		3	4	6	5	6		4-10 km Sicht.				

Höhenwinde über See.

Schiff	Bestock	Zeit (MEZ.)	0	200	500	1000	1500	2000	2500	3000	3500	4000	4500	5000	6 T.
			7 T.	8 T.	9 T.	10 T.	11 T.	12 T.	13 T.	14 T.	15 T.	16 T.	17 T.	18 T.	19 T.
Deutschl.	43.1 N	24. V.		300 NNE			1800 SW		3700 S		3300 SW5				
	47.4 W	9		10			1		4		13				

Schiff	Bestock	Zeit (MEZ.)	0	200	500	1000	1500	2000	2500	3000	3500	4000	4500	5000	6 T.
			7 T.	8 T.	9 T.	10 T.	11 T.	12 T.	13 T.	14 T.	15 T.	16 T.	17 T.	18 T.	19 T.

Täglicher Wetterbericht.

Jahrgang: 57 **Nr.:** 147

Herausgegeben von der Deutschen Seewarte
Verlagsort Hamburg.

Donnerstag, den 26. Mai 1932.

Versendung 6mal wöchentlich. Der Sonntagsbericht erscheint nachträglich.

Erläuterung: Die Beobachtungen sind sämtlich in der Form der 1929 in Kopenhagen beschlossenen Einheitsschlüssel wiedergegeben; die ausländischen jedoch zum Teil gekürzt. Kurze Erläuterungen zu den einzelnen Ziffern werden am 1. eines jeden Monats dem Täglichen Wetterbericht beigegeben. Eingehend finden sie sich in „Schlüssel und Anweisung für Obstelegramme", Aufl. 1, 1930, zu beziehen von der Deutschen Seewarte, Hamburg. Luftdruck in Millibar, umgerechnet auf den Meeresspiegel, bei Bergen auf die nächste Tausenderhöhe (1000 mb = 750.1 mm, bezogen auf 0° C und Schwere in 45° Breite). Temperatur in Celsiusgraden. Windrichtung: 08 = E, 16 = S, 24 = W, 32 = N. Windstärke nach Beaufort-Teilung (0 = Stille, 12 = Orkan). Die Wolkenhöhe (h) bezeichnet bei Bergen, wenn Wolken unter Orthöhe vorhanden sind, den Abstand von der Oberfläche dieser Wolken.

Erläuterung des Schlüssels	Untere Wolken	Mittlere Wolken	Wetter	Sicht	Wolkenhöhe	Bedeckungsgrad (untere Wolken)	Windrichtung	Windstärke	Wetterverlauf	Bedeckungsgrad (alle Wolk.)	Luftdruck (mb)	Lufttemperatur (°C)	Relative Feuchte	Obere Wolken	Art der Druckänderung i. d. letzten 3 Stunden	und Betrag	Niederschlagmenge (mm)	Höchsttemperatur	Tiefsttemperatur	Seegang	Sicht nach See	Erdbodenzustand	Unterschied zw. Luft- u. Wassertemperatur	Dünung	Richtung der Dünung
	C_L	C_M	ww	V	h	N_L	DD	F	W	N	BBB	TT	U	C_H	a	bb	RR	MM	mm	S	V_s	E	t_d	K	d

Deutsche Binnenlandorte	Gestern 14h MEZ. $C_L C_M$	ww VhN_L	DDF WN	BBB TT	U C_H abb	Gestern 19h MEZ. $C_L C_M$	ww VhN_L	DDF WN	BBB TT	U C_H abb	R_2R_2 MM E	Heute 8h MEZ. $C_L C_M$	ww VhN_L	DDF WN	BBB TT	U C_H abb	R_1R_1 mm E
Wilhelmshaven 10430	5 0	02 8XX	303 77	10056 13	87 203	6 X	03 638	283 58	10075 10	9X 303	99 XX 1	5 X	03 858	263 X8	10084 10	8X 300	97 06 1
Bremen X	X X	02 055	242 25	057 16	7X 211	5 X	25 738	284 78	077 12	9X 308	03 18 1	4 3	02 844	263 15	092 10	80 203	00 07 0
Hamburg 10403	9 2	08 446	042 58	055 15	8X 201	6 7	03 653	222 98	060 12	9X 203	09 15 1	6 X	52 538	203 48	077 11	9X 402	91 10 1
Kiel X	5 X	05 538	043 38	067 12	9X 308	5 X	02 646	241 66	066 14	8X 300	00 15 0	9 X	51 638	222 48	066 11	9X 300	02 11 1
Flensburg X	6 X	05 558	041 28	071 12	9X 307	6 X	03 658	061 28	077 15	7X 303	00 17 0	6 X	62 548	241 58	079 10	9X 300	02 09 1
Stettin 10404	8 2	81 846	361 28	038 15	8X 805	6 X	66 528	283 58	031 12	9X 901	08 15 1	6 3	02 744	202 55	067 13	70 368	25 10 0
Danzig 10405	8 0	02 734	063 14	044 18	70 904	8 7	02 754	021 16	042 15	9X 701	00 19 0	2 0	02 745	164 95	066 14	70 310	07 12 1
Königsberg i. Pr. 10422	9 1	11 745	023 95	050 18	8X 001	4 7	02 654	042 77	039 16	88 702	91 19 0	5 X	02 845	184 95	067 14	7X 205	07 12 0
Aachen 10407	6 2	51 744	241 48	092 09	8X 403	2 3	02 753	302 24	091 10	7X 000	96 41 0	5 X	08 458	042 28	092 08	9X 401	00 05 1
Nordhorn X	8 X	03 848	321 28	071 11	8X 304	8 6	02 853	321 75	082 12	70 303	03 12 1	1 0	01 852	021 02	099 08	70 303	00 02 0
Hannover 10421	8 2	02 765	243 27	067 15	6X 105	4 0	01 754	253 14	074 14	70 303	00 17 0	5 3	02 834	283 16	095 10	8X 403	00 07 0
Erfurt 10446	8 3	02 964	244 27	058 16	5X 101	6 3	02 854	184 57	073 13	8X 204	99 47 1	5 X	05 648	030 28	088 09	8X 401	99 07 1
Magdeburg X	8 2	03 952	302 58	063 14	81 303	9 3	13 843	282 16	067 15	6X 202	91 17 1	5 X	02 756	282 56	088 12	7X 401	97 09 0
Berlin 10440	6 2	64 625	242 58	044 11	8X 300	6 2	02 854	262 56	054 13	9X 306	24 13 1	5 0	02 744	262 15	079 13	88 401	04 09 1
Dresden 10410	6 7	62 744	203 57	055 15	7X 304	8 4	02 864	301 75	064 14	60 207	03 17 1	5 0	81 953	000 57	075 11	88 902	97 06 1
Grünberg i. Schl. X	6 X	91 758	225 98	039 11	9X 407	9 7	02 850	244 77	050 11	8X 305	09 16 1	4 0	01 051	201 03	084 14	75 101	00 07 1
Breslau 10411	6 2	22 656	203 58	050 14	8X 109	6 1	01 752	222 13	066 14	71 407	92 21 0	5 1	05 863	021 15	087 14	75 800	00 07 1
Essen 10437	8 2	81 636	251 78	080 10	9X 309	8 7	02 654	281 27	085 10	8X 301	02 41 1	6 X	05 638	022 28	093 09	8X 302	00 05 1
Mirow X	5 X	03 638	322 58	047 13	9X 300	5 X	03 748	282 58	057 11	9X 305	10 13 1	5 2	03 748	202 18	070 11	9X 3XX	21 10 1
Hof X	8 7	02 845	223 26	063 13	7X 103	8 7	02 845	241 15	071 13	63 300	97 15 0	5 X	05 538	042 38	073 08	9X 3X4	00 01 0
Gleiwitz X	8 2	14 854	103 56	055 18	5X 307	8 2	22 253	202 54	070 16	68 304	09 22 1	6 2	22 655	401 58	092 13	9X 704	97 07 1
Frankfurt am Main	8 3	02 755	243 15	074 15	6X 300	8 3	01 863	041 14	075 15	60 301	00 17 0	5 7	05 751	024 27	066 10	8X 804	00 07 0
Karlsruhe 10413	7 2	02 964	201 15	077 16	68 801	7 0	01 972	020 14	073 14	76 802	00 17 0	5 X	05 658	044 23	052 09	8X 302	00 08 0
Friedrichshafen 10444	2 2	02 863	223 14	063 17	52 803	1 9	02 863	324 16	047 17	54 806	90 18 0	6 2	02 775	321 18	051 10	8X 202	96 10 1
Fürth X	8 3	02 855	201 26	068 16	7X 300	8 7	25 854	283 75	070 15	70 300	97 18 0	5 2	05 764	302 27	050 11	8X 966	00 06 0
München 10414	8 7	02 855	201 16	075 15	4X 804	0 3	02 890	083 14	065 15	64 803	91 17 0	1 7	02 863	084 15	025 11	81 705	00 02 0
Feldberg i. T. 801 m	6 X	03 728	281 38	8 932 07	9X 303	7 0	02 844	304 14	8 933 08	80 601	00 11 0	0 1	04 705	020 07	8 920 06	9X 702	00 04 1
Kahler Asten 850 m	4 X	03 838	243 28	8 936 07	8X 305	4 X	02 837	283 27	8 940 07	7X 301	00 10 0	1 0	02 844	023 15	8 940 06	82 300	00 03 0
Wasserkuppe 926 m	9 2	03 836	243 28	8 935 09	8X 302	9 4	02 844	261 25	8 935 07	95 802	02 10 1	5 X	49 409	043 39	8 928 06	9X 300	00 03 1
Brocken 1153 m	5 X	05 548	244 28	8 919 06	9X 302	X X	49 109	245 59	8 926 05	9X 301	97 08 0	0 4	04 658	321 13	8 953 04	92 401	00 02 0
Fichtelberg 1213 m	9 X	02 716	264 56	8 017 06	9X 304	8 0	02 825	243 25	8 927 07	90 301	94 09 0	5 2	02 734	102 15	8 022 07	81 801	00 04 0
Schneekoppe 1610 m	X X	61 009	205 59	7 898 04	9X 305	0 4	43 605	206 46	7 913 03	91 307	01 06 0	0 4	43 705	424 37	7 923 04	96 300	01 01 0
Feldberg, Schw. 1497 m	2 X	02 915	534 35	8 928 07	6X 301	5 3	02 704	041 25	8 927 05	9X 601	91 07 0	6 X	67 009	413 59	8 893 03	9X 300	01 03 1
Zugspitze 2962 m	X X	48 109	424 39	6 973 51	9X 103	X X	77 009	424 39	6 974 52	9X 900	91 51 9	0 3	02 965	424 55	6 946 52	82 801	91 55 9

Deutsche Küstenorte ° und Feuerschiffe †		Gestern 14h MEZ. $C_L C_M$	ww VhN_L	DDF WN	BBB TT	U C_H abb	Gestern 19h MEZ. $C_L C_M$	ww VhN_L	DDF WN	BBB TT	U C_H abb	R_2R_2 / S V_s Eo / t_d K d1	Heute 8h MEZ. $C_L C_M$	ww VhN_L	DDF WN	BBB TT	U C_H abb	R_1R_1 / S V_s Eo / t_d K d1
Borkumriff X	†						4 0	01 764	302 14	XXX↓ 41	80 404	00 4 18	2 0	02 755	281 15	XXX↓ 10	70 301	00 5 27
Borkum X	o	6 2	03 744	283 28	10084 19	9X 402	2 6	02 934	282 25	10093 10	70 304	00 1 90	5 X	03 948	282 28	10097 10	8X 402	10 4 90
Außenjade X	†			28		9X 30X	3 X	03 758	302 28	XXX↓ 09	9X 303	00 5 27	5 X	03 768	284 28	XXX↓ 09	9X 801	00 6 XX
Cuxhaven 10463	o	9 6	03 758	282 28	069 16	XX 303	6 X	21 658	283 28	080 11	XX 303	XX 2 61	0 2	03 790	263 28	085 10	XX 401	XX 1 70
Elbe I X	†						0 2	03 650	284 28	XXX↓ 10	9X 305	00 5 27	0 2	03 750	284 28	XXX↓ 09	9X 300	00 5 27
Helgoland 10465	o	X X	46 300	302 39	067 11	9X 303	5 X	05 638	303 28	082 09	9X 300	XX 2 5X	X X	40 0X9	264 39	084 09	9X 301	XX 3 01
Amrumbank 10461	†	0 2	02 670	302 27	XXX↓ 13	XX X0X	4 0	03 768	283 28	XXX↓ 10	9X 303	00 5 27	4 X	03 758	283 28	XXX↓ 10	9X 300	00 5 27
List X	o	3 7	02 744	041 27	056 15	8X 303	5 X	02 747	203 27	XXX↓ 13	9X 301	00 4 X0	6 0	02 648	323 58	069 11	9X 400	06 1 X1
Bülk X	o	X X	08 409	004 29	061 13	XX 303	6 2	03 743	283 28	066 12	XX 501	00 4 71	6 2	52 735	284 48	064 11	XX 301	02 7 11
Marienleuchte X	o	5 X	03 648	084 28	XXX 13	0X 300	6 X	64 648	000 58	XXX 12	0X 302	00 0 61	6 X	62 638	283 58	XXX 10	0X 300	14 2 01
Fehmarnbelt X	†	5 X	03 668	123 28	001 15	9X 300	6 X	64 638	022 58	001 12	9X 300	XX 4 00	6 X	64 428	263 58	052 11	9X 300	XX 4 00
Warnemünde X	o	6 X	52 638	323 48	055 12	9X 302	6 X	62 638	022 58	057 11	9X 301	05 0 61	6 X	52 638	242 48	055 12	9X 403	41 0 01
Arkona 10464	o	X X	46 3X9	045 39	050 12	9X 501	6 X	05 648	044 28	047 10	9X 601	97 2 51	6 X	04 538	243 58	040 09	9X 600	26 2 22
Adlergrund X	†	5 X	03 758	023 28	047 14	8X 302	5 X	03 658	022 28	035 10	9X 601	W-T 9°	6 X	03 758	322 28	034 08	9X 303	W-T 8°
Rügenwaldermünde X	o	5 1	05 564	022 38	039 13	80 300	5 X	05 548	123 38	027 12	9X 803	00 2 50	6 6	01 744	205 58	034 12	9X 304	01 4 71
Memel 10467	o												2 0	01 854	483 74	071 16	70 307	02 2 30

Deutsche Küstenorte ° und Feuerschiffe †		Gestern 17h MEZ. $C_L C_M$	ww VhN_L	DDF WN	BBB TT	U C_H abb	Heute 2h MEZ. $C_L C_M$	ww VhN_L	DDF WN	BBB TT	U C_H abb		Heute 11h MEZ. $C_L C_M$	ww VhN_L	DDF WN	BBB TT	U C_H abb	
Borkumriff	†	1 0	02 764	302 24	XXX↓ 41	80 200	2 0	02 774	282 47	XXX↓ 09	80 303	–	0 2	03 79X	282 28	XXX↓ 42	60 902	–
Borkum	o	2 7	02 934	282 26	10097 10	80 403	X X	02 8X9	321 15	001 08	8X 405	–	5 X	03 948	263 28	099 11	8X 101	–
Außenjade	†	X X	03 648	303 28	XXX↓ 10	9X 301							4 4	03 664	264 28	XXX↓ 10	9X 300	–
Wilhelmshaven	o	6 X	03 538	283 58	069 10	9X 802	X X	02 75X	263 45	087 08	9X 306		5 X	03 748	242 28	084 11	8X 300	–
Cuxhaven	o						X X	03 6X8	184 28	091 10	XX 301	XX X 60	6 X	05 538	242 28	087 10	XX 300	XX 4 61
Elbe I	†	0 2	03 688	284 18	XXX↓ 10	8X 304							X X	46 1X9	244 39	XXX↓ 09	9X 301	–
Helgoland	o	X X	48 4X9	303 31	082 10	9X 307	X X	03 748	303 28	092 09	9X 301	–	X X	40 0X9	242 39	088 10	9X 302	–
Amrumbank	†	0 2	02 770	283 27	XXX↓ 11	9X 301							4 X	03 768	282 28	XXX↓ 12	8X X00	–
List	o	5 7	03 754	000 28	060 14	8X 302	5 X	03 648	022 48	053 11	9X 909	–	6 0	02 648	303 58	067 11	9X 801	–
Bülk	o	0 7	03 790	003 28	063 14	XX 301							6 X	52 648	245 48	061 11	XX 801	–
Marienleuchte	o	3 X	25 748	321 28	XXX 13	0X 300							5 X	03 638	223 28	XXX 13	0X 300	–
Fehmarnbelt	†	6 X	61 648	281 28	061 12	9X 300												
Arkona	o	6 X	05 538	066 28	050 10	9X 600							6 X	64 648	203 58	047 10	9X 303	–
Adlergrund	†												4 X	51 758	242 48	046 10	9X 306	W-T 8°

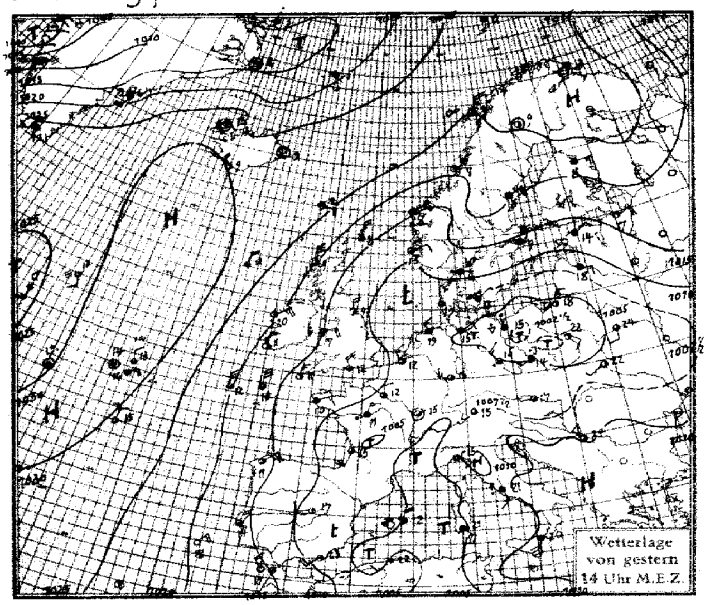

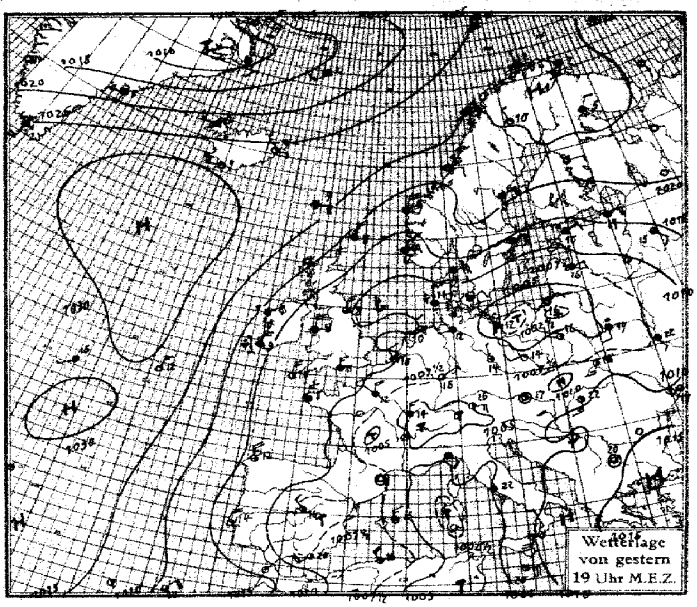

Luftdruck, Temperatur, Wind, Himmelszustand der nördlichen Halbkugel 2 Uhr M.E.Z.

SEEWARTE

Donnerstag, 26. Mai 1932

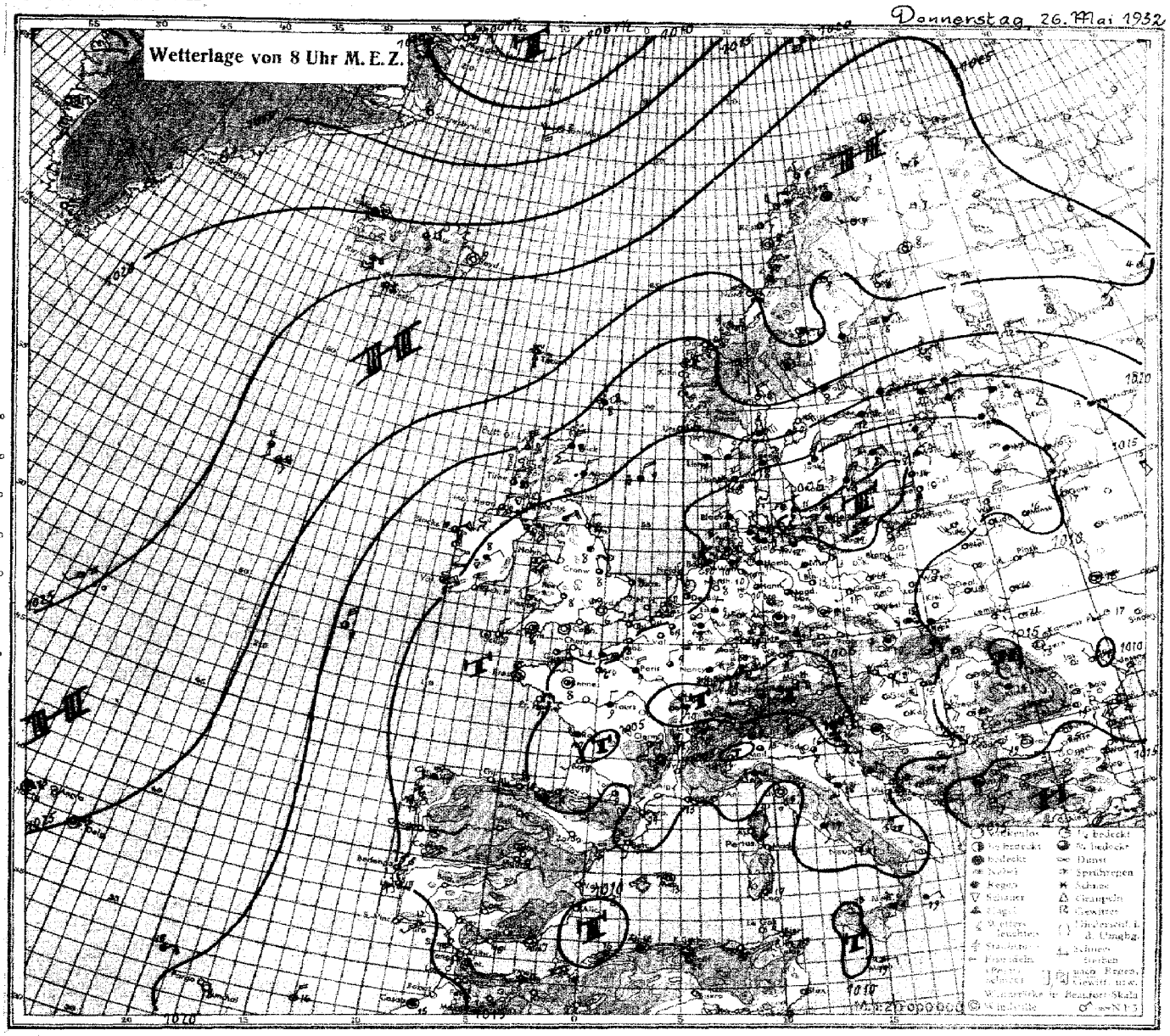

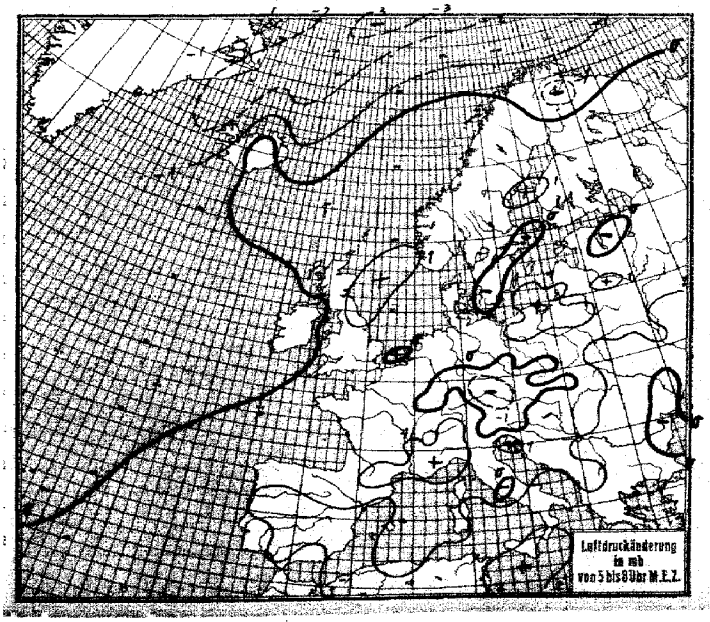

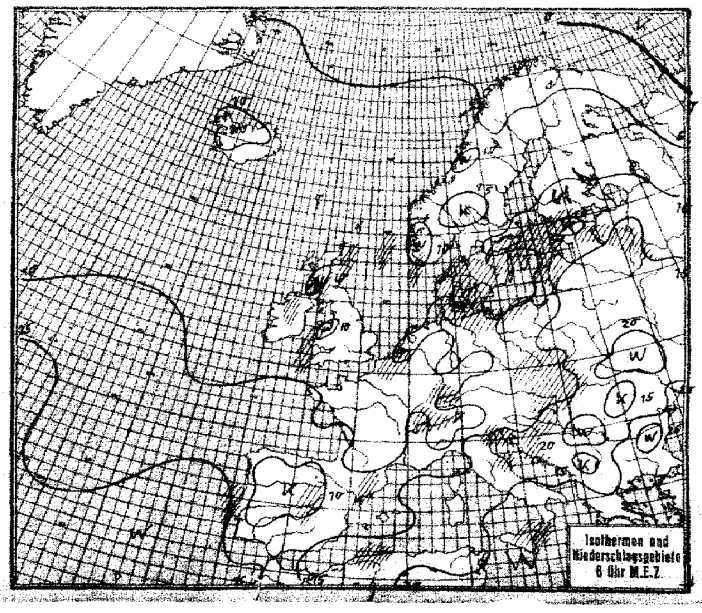

Donnerstag, den 26. Mai 1932

Erläuterung der Landschlüssels: Untere Wolken C_L · Mittlere Wolken C_M · Wetter ww · Sicht V · Wolkenhöhe h · Bedeckungsgrad (untere Wolken) N_L · Windrichtung DD · Windstärke F · Wetterverlauf W · Bedeckungsgrad (alle Wolken) N · Luftdruck (mb) BBB · Lufttemperatur (° C) TT · Relative Feuchte U · Obere Wolken C_H · Art der Druckänderung i. d. letzten 3 Stunden und Betrag a bb · Niederschlagsmenge (mm) RR · Höchsttemperatur MM · Tiefsttemperatur mm · Seegang S · Sicht nach See V_s · Erdbodenzustand E

Auslandorte (Küstenorte o)	Gestern 14h MEZ. $C_L C_M$	ww Vh N_L	DDF WN	BBB TT	U C_H a bb	Gestern 19h MEZ. $C_L C_M$	ww Vh N_L	DDF WN	BBB TT	U C_H a bb	R_2R_2 MM s V_s E	Heute 8h MEZ. $C_L C_M$	ww Vh N_L	DDF WN	BBB TT	U C_H a bb	R_1R_1 mm s V_s E
Thorshavn /0196	70	01 944	084 14	10254 03	60 302	7x	01 952	084 02	10263 09	8x 303	00 28 0	50	02 846	084 16	10277 07	80 301	00 38 0
Reykjavik /0170	03	02 990	322 15	280 10	7x 803	03	02 890	282 16	268 13	xx 803	00 xx 0	5x	02 846	143 16	238 11	7x 803	00 xx 0
Isafjord /0177	00	00 xx0	000 00	263 15	xx 300	6x	02 xx6	243 26	234 13	xx 810	–	6x	03 xx8	242 28	195 12	xx 810	–
Acureyrie /0174	00	01 xx0	122 04	247 17	x1 803	00	01 xx0	321 03	234 14	x1 803	–	4x	02 xx6	125 76	211 13	xx 300	–
Seydisfjord /0176	00	00 xx0	000 00	276 09	xx 300	00	00 xx0	081 00	259 09	x0 803	–	00	00 x90	000 00	215 09	x0 803	–
Westmann 0178	00	01 xx0	284 02	292 09	x1 300	00	01 xx0	243 03	288 09	x1 800	–	xx	46 x09	162 39	264 08	xx 603	–
Aberdeen /0116	9x	88 747	304 77	131 09	8x 201	9x	25 847	303 77	135 08	8x 103	03 28 1	6x	62 638	013 58	169 07	9x 306	03 26 1
Malin Head /0105	20	01 854	325 14	187 09	80 903	16	01 853	325 13	171 08	9x 704	00 48 0	85	02 855	024 77	159 09	90 600	94 38 0
Tynemouth /0124	50	02 745	324 75	112 09	70 xxx	96	02 756	024 16	110 08	7x xxx	02 37 1	60	02 845	022 55	120 08	90 xxx	01 18 1
Croydon /0151	83	25 666	282 77	112 10	5x 801	73	02 564	322 76	106 10	0x 901	97 11 1	00	08 490	000 00	117 06	80 402	00 02 1
Lerwick /0110	82	02 745	025 17	165 08	90 303	52	02 774	695 17	182 08	7x 305	00 xx 0	52	03 634	044 18	195 08	90 300	00 xx 0
Valentia /0100	80	02 955	014 75	194 11	50 703	9x	25 847	014 77	171 09	7x 605	93 38 1	80	01 843	034 73	157 08	70 802	04 38 1
Guernsey 0160 o	10	01 752	044 12	124 11	60 300	1x	01 752	263 12	115 11	6x 802	00 27 0	10	01 653	043 13	107 10	70 300	00 26 0
Stornoway /0161	86	02 844	327 75	200 09	60 300							86	02 835	327 26	209 09	70 301	00 28 1
Holyhead /0126	30	81 746	041 06	151 07	90 701	5x	02 876	314 76	132 08	8x 705	01 28 1	33	01 853	042 04	128 10	80 401	00 18 1
Yarmouth /0130	80	25 645	272 75	093 07	80 302	86	01 743	022 74	099 10	7x 301	02 27 1	50	01 653	261 13	117 07	88 302	00 26 0
Blacksod P. /0104	50	01 834	045 14	201 10	70 803	3x	14 844	046 74	181 10	7x 805	01 48 0	30	14 815	045 75	167 09	80 802	01 48 0
Scilly /0150 o	56	01 764	013 14	144 11	73 401	74	01 863	024 14	135 10	75 803	00 28 0	80	10 854	023 14	119 09	70 401	00 18 0
Myggbukta /0000	8x	03 958	321 28	175 03	7x 302	50	04 722	125 12	148 00	80 702	00 x5 4	00	00 990	304 00	088 06	60 605	00 x9 4
Jan Mayen /0001	5x	03 738	141 28	193 01	8x 807	5x	02 845	203 26	166 02	89 307	97 48 1	xx	46 309	215 29	129 03	9x 710	00 33 1
Longyearbyen o	5x	02 957	082 27	263 51	5x 603	5x	03 948	122 28	239 51	4x 913	00 xx 6	5x	03 948	126 68	133 03	4x 815	97 xx 6
Bäreninsel /0003	61	03 854	133 28	271 00	8x 101	52	03 865	165 28	265 00	7x 903	00 18 5	64	02 845	176 27	217 02	8x 809	00 28 3
Vardö /0004	7x	03 948	183 28	267 03	7x 301	6x	03 948	183 28	270 02	7x 300	00 19 3	74	02 943	243 04	258 08	52 803	00 19 3
Ingöy /0005						8x	03 958	301 28	276 02	8x 000	97 29 6	52	02 964	000 76	265 03	7x 903	93 29 6
Andenes /0006	20	01 961	052 01	262 05	60 303	20	01 961	042 01	263 05	60 101	00 19 0	05	02 990	301 05	261 05	77 901	00 09 0
Röst /0016	10	01 982	054 02	246 07	50 204	10	01 981	043 01	251 07	70 202	00 29 0	00	02 980	041 05	267 07	87 204	00 19 0
Nordöyan 0014	20	05 972	083 02	203 10	50 203	40	05 971	082 01	216 09	60 302	00 19 0	01	05 990	102 01	256 09	50 202	00 19 0
Ona X o	02	01 990	033 02	179 08	81 105	00	01 990	043 01	178 08	81 303	00 29 0	00	00 990	054 00	201 07	70 302	00 19 0
Krakenes /0021	70	01 942	044 03	154 08	92 205	14	02 941	024 14	163 09	92 203	00 29 1	70	01 941	013 01	185 09	90 401	00 39 1
Utsira /0028	70	02 967	062 27	111 13	60 304	70	02 967	063 27	132 12	70 307	92 29 0	25	02 972	053 15	156 11	50 405	00 27 0
Lista /0030	8x	02 964	076 57	111 11	71 105	5x	61 958	074 28	121 11	7x 206	97 39 0	04	03 960	044 58	130 14	57 302	95 39 1
Ferder /0036	5x	61 868	063 58	xxx 10	7x 104	52	61 865	064 58	148 09	7x 201	01 38 1	52	03 974	046 78	157 09	7x 301	97 30 1
Svandalsflona	02	85 618	104 68	9011 02	70 312	90	10 716	106 66	9012 03	70 807	03 xx 3	10	01 913	083 03	9046 03	61 003	00 01 3
Haparanda /0050	10	01 9x3	042 13	10240 11	30 300	10	01 9x3	042 03	10246 10	30 300	00 12 0	10	01 9x2	000 02	10271 08	50 300	00 03 0
Jönköping /0053	6x	57 428	303 58	115 06	9x 301	6x	61 648	304 58	115 06	9x 301	96 11 1	xx	64 5xx	305 58	095 06	9x 803	01 05 1
Wisby /0054	50	22 8x8	044 58	079 09	80 300	50	03 8x8	045 48	091 09	80 301	94 48 1	50	62 4x8	043 98	063 08	90 200	04 34 1
Stensele /0056	50	03 958	072 18	229 07	50 304	50	03 958	000 28	239 06	60 301	00 07 0	00	01 990	242 11	247 09	48 300	00 02 0
Härnösand 0057	60	03 938	044 28	207 05	80 306	60	03 938	044 28	208 07	60 301	00 xx 1	07	03 970	325 28	233 07	70 106	00 49 0
Stockholm /0059	5x	03 768	024 58	141 09	9x 301	5x	03 858	044 18	145 08	8x 300	01 11 0	5x	03 868	066 48	130 12	7x 603	91 07 0
Gällivare /0061	10	01 984	000 04	244 09	30 300	50	01 963	301 13	246 10	20 300	00 13 6	00	01 990	243 01	256 07	31 300	00 53 6
Kopenhagen /181	62	61 745	041 28	072 13	90 300	47	03 745	042 28	072 12	90 300	92 27 1	60	64 758	302 58	058 11	90 602	04 17 1
Skagen /0182	60	63 648	084 78	103 10	90 303	51	03 765	065 78	111 09	80 303	92 57 0	50	03 768	045 58	106 08	80 402	14 57 1
Hanstholm X o	52	03 734	043 28	076 12	30 303	60	62 658	044 58	091 09	80 304	02 36 1	60	53 658	045 48	096 08	80 300	02 56 1
Helsingfors o	62	10 7x4	044 48	152 13	5x 901	62	63 744	044 58	157 12	7x 402	01 13 0	52	62 658	044 58	148 11	8x 401	05 09 1
Sortavala X	10	02 963	000 15	198 14	47 003	07	03 878	063 28	194 13	5x 000	97 14 1	04	01 990	384 03	206 12	42 300	00 07 1
Wasa /0483	50	03 x48	083 28	198 09	70 30x	50	03 448	062 28	200 08	70 307	xx 9x x	50	43 338	064 28	222 08	70 307	00 06 0
Enare X	07	02 8x0	261 27	269 06	30 300							04	01 8x0	300 02	264 05	40 506	00 54 8
Dorpat /0476	2x	02 864	085 17	122 17	6x 800	52	03 744	063 58	115 15	8x 300	96 18 1	5x	03 648	063 58	106 13	9x 800	02 11 1
Filsand /0477	5x	03 8x8	043 58	083 2x	8x 801	0x	03 658	043 38	094 12	8x 300	01 14 0	6x	64 458	063 58	073 12	8x 303	91 13 1
Riga /0474	6x	03 748	082 58	083 18	8x 300	55	03 764	062 28	077 16	8x 300	93 18 0	6x	03 648	123 58	071 17	9x 300	07 15 0
Malnava /0472	5x	04 658	086 28	110 17	8x 903	5x	03 558	083 28	086 16	9x 300	00 19 0	5x	05 558	163 48	077 17	9x 300	92 14 0
Kowno /0466																	
Warschau /0553	41	02 643	122 14	039 22	60 903	61	02 644	262 95	057 16	90 107	02 23 1	01	02 690	182 15	101 16	78 101	02 10 0
Krakau /0566	80	13 854	535 26	055 21	40 300	61	61 644	241 26	083 16	60 303	92 22 0	62	81 754	080 18	104 15	80 000	93 08 0
Lemberg /0558	72	02 764	201 25	071 22	60 300	17	02 662	183 15	083 18	80 300	00 22 0	03	01 790	162 03	125 18	65 107	00 11 0
Pinsk /0562	80	02 755	162 17	059 24	58 802	90	65 438	162 98	078 19	90 306	05 24 1	07	02 770	242 14	xxx 18	70 xxx	15 15 1
Rochefort 0211	9x	02 807	121 27	xxx 16	5x 801							5x	03 768	042 28	073 10	8x 302	00 08 1
Socoa	97	61 745	247 58	087 11	8x 703							94	02 844	206 25	090 11	83 303	18 09 2
Le Bourget 0215	8x	02 867	323 27	098 12	5x 300	5x	03 778	324 28	089 12	6x 300	00 12 0	02	03 790	025 28	087 09	7x 300	00 08 0
Lyon 0210												69	02 654	183 57	074 10	8x 306	06 09 x
Brest 0211	8x	03 778	063 28	118 10	8x 302	22	02 754	023 25	111 11	70 800	01 12 0	20	01 753	000 03	101 10	80 300	00 06 1
Perpignan												84	02 853	282 25	094 14	51 102	00 07 1
Le Talut	7x	03 758	041 58	xxx xx	xx xxx	8x	02 757	262 27	140 12	7x 603	01 13 1	00	00 790	043 00	110 09	80 400	00 06 1
Tours 0292	61	61 645	023 58	087 11	7x 902							61	03 644	322 58	082 09	9x 302	01 07 2
Le Havre 0230	80	02 863	023 03	113 11	50 701	44	01 763	322 03	106 11	60 601	00 12 0	57	03 643	063 28	107 09	7x 303	00 08 2
Marseille 0231	97	14 753	183 18	037 17	5x 706	62	62 642	262 28	047 13	8x xxx	xx xx x	10	01 852	022 02	090 13	70 206	96 07 1
Helder X o	20	02 644	262 14	070 21	70 303	30	02 644	241 14	097 10	70 301	00 16 0	20	02 674	301 04	109 10	80 300	00 07 0
Vlissingen X o	20	01 793	263 14	096 12	68 103	14	01 762	282 03	096 10	60 30x	03 17 0	9x	02 756	022 16	104 10	78 401	00 17 0
De Bilt /0293						20	01 853	283 63	097 11	50 301	xx xx x	70	01 742	321 04	104 11	74 403	97 04 0
Zürich X	24	03 964	241 18	062 19	35 706	24	02 862	081 17	055 15	46 705	xx xx x						
Bern /0282	80	02 874	040 14	046 05	41 905	07	03 890	022 18	044 14	5x 906	00 16 0	62	61 758	222 58	046 07	8x 405	93 07 1
Säntis 0285	xx	46 109	283 39	xxx 02	7x 301	84	03 800	123 37	xxx 51	96 300	00 02 3	xx	77 209	182 69	xxx 51	9x 602	01 53 9
Wien X	54	02 865	225 56	085 17	54 405	52	02 874	000 26	081 17	5x 304	97 18 0	53	61 755	124 55	091 13	90 703	03 11 1
Klagenfurt /0502						57	02 974	201 27	071 15	5x 802	00 19 0						
Innsbruck /0507						xx	01 990	081 14	047 14	61 803	00 17 0						
Budapest /0541	xx	xx xxx	xxx 14	065 22	60 300	84	02 083	222 16	089 20	57 400	97 23 0	58	25 765	044 77	092 15	7x xxx	10 14 1
Fünfkirchen /0547						04	02 780	241 16	099 20	54 801	92 22 0	03	02 780	081 45	092 19	63 303	97 14 0
Debrecen /0545						34	01 953	163 74	093 22	51 300	01 25 0	52	02 855	043 15	103 48	61 300	01 10 0
Prag /0520	67	81 865	263 78	071 13	6x 207	44	01 773	161 74	071 15	61 203	03 17 0						
Olmütz /0522	50	03 747	202 77	054 15	20 304	51	01 962	201 74	070 16	60 307	02 18 1	6x	52 548	000 48	080 10	9x 300	95 08 1

Donnerstag, den 26. Mai 1932

Auslandorte	Gestern 14h MEZ. ww VhN$_L$	DDFWN	BBB TT	Gestern 19h MEZ. ww VhN$_L$	DDFWN	BBB TT	Heute 8h MEZ. ww VhN$_L$	DDFWN	BBB TT
Madrid 08221	01 773	232 12	10 087 17	02 754	262 14	10 071 14	50 767	241 37	10 109 09
Almeria 08487	02 761	205 25	082 23	xx xxx	137 64	208 14	00 790	000 10	111 17
Mahon	58 558	324 78	050 12	02 844	303 12	065 15	01 773	300 13	109 13
La Coruña	02 646	045 56	153 11	02 655	305 25	137 12	05 548	242 28	129 10
S. Fernando 449				00 890	245 00	127 19	00 790	263 00	145 14
Teneriffa 460	02 955	022 15	215 21	02 955	202 25	192 20	02 956	022 16	207 13
Kap Juby 403	03 695	284 25	479 18	03 678	–	151 18			
Rio de Oro									
Oporto 381				01 662	305 13	136 13	05 564	322 17	141 10
Lissabon 384	02 655	024 15	16x 14	02 663	324 03	125 14	21 656	321 16	168 10
Praya 10393 (Kp. Verde)									
S. Vincent 10394 (Kp. Verde)									
Pargo							01 6x4	xxx 14	180 18
Pt. Delgada (Azoren)	03 867	000 27	204 17				03 976	000 16	250 15
Horta (Azoren)							03 768	000 28	255 15
Padua Mailand	03 856	122 27	075 20	64 548	121 98	065 13	13 747	xxx 27	052 15
Genua 10305	02 744	121 26	082 15	61 668	124 28	063 1x	13 838	144 28	085 11
Florenz 0317				11 645	594 58	055 19			
Rom 10322	03 758	143 28	006 21	02 864	453 26	058 22	03 868	142 28	025 19
[illegible] 16335	02 762	083 24	061 20	02 944	053 35	029 10	03 856	594 26	031 6x

Auslandorte	Gestern 14h MEZ. ww VhN$_L$	DDFWN	BBB TT	Gestern 19h MEZ. ww VhN$_L$	DDFWN	BBB TT	Heute 8h MEZ. ww VhN$_L$	DDFWN	BBB TT
Messina 16?51	13 754	496 18	10 116 [illegible]	01 890	516 14	10 102 21	51 744	102 18	10 111 21
Tarent 323									
Malta 1034				01 990	680 05	070 20	02 946	022 07	11 19
Belgrad	01 872	161 24	040 14				02 867	183 17	102 21
Üsküb	02 763	121 26	18x 13	13 890	241 15	110 21	01 890	241 14	150 17
Split 10718	02 866	[illegible] 15	1?7 20	02 843	127 25	094 18	01 866	108 27	090 17
Bukarest 575							00 890	241 00	151 25
Sofia 0726									
Archangelsk 10827									
Matotschkin S.									
I.	02 761	394 18	123 17	03 796	304 20	164 14			
Ust Zylma				13 858	363 28	105 50			
Moskau 909	02 x65	103 16	157 17	01 x84	102 04	135 18	02 364	102 47	155 13
Astrachan 49							01 762	021 04	136 20
Kijew				02 791	121 17	076 22	01 790	000 04	118 18
Odessa 0975				02 6x4	208 56	160 17			
Swerdlowsk	02 x8			02 754	615 15	043 08	02 756	614 26	063 04
Rabat				01 840	8x3 02	162 18			
Algier 10032	02 863	202 13	084 22				52 764	000 18	114 12
Tunis 10480				05 8x3	430 15	265 22	01 852	323 x2	117 40

Beobachtungen von Nordamerika und Grönland 2h MEZ.

Wetter ww Windrichtung DD Windstärke F Luftdruck (mb) BB Lufttemperatur (°C) TT

Ort	ww DDF	BB TT	Ort	ww DDF	BB TT	Ort	ww DDF	BB TT	Ort	ww DDF	BB TT	Ort	ww DDF	BB TT	Ort	ww DDF	BB TT
Tatoosh J.	00 243	1027 12	Dodge City	00 466	1002 27	Key West	00 423	1047 26	Dutch Harbor	00 043	10 06 00	Winnipeg	02 325	10 21 08	Nottingham J.	02 283	10 16 00
Roseburg	00 043	24 19	Corpus Christi	01 125	41 27	Charleston	01 123	21 22	Tanana	01 422	1044 19	White River	02 202	08 20	Resolution J.	10 083	07 00
San Francisco	00 243	12 19	Duluth	01 082	41 19	Hatteras	01 163	22 22	Cordova	02 084	18 11	Doucet	02 202	10 17	Bermuda	00 083	27 20
San Diego	00 202	12 19	St. Joseph	00 126	05 29	Washington	01 462	19 27	Juneau	00 163	25 13	Father Point	02 000	07 18	Julianehaab	02 000	27 04
Flagstaff	00 204	08 19	Little Rock	02 483	13 26	Scranton	02 121	17 22	Aklavik	01 000	46 13	Chatam	02 044	10 17	Godthaab	00 245	13 03
Helena	02 323	20 08	New Orleans	02 082	46 23	Nantucket	00 205	19 13	Ft. Simpson	03 163	25 09	Halifax	02 203	12 14	Godhavn	1x 202	13 01
Salt Lake C.	00 243	15 14	Chicago	02 243	10 25	Portland	00 243	13 28	Prince Rupert	00 123	25 12	Sydney	02 202	10 10	Angmagsalik	03 321	15 01
Denver	01 324	06 18	Cleveland	00 322	15 19	Eastport	02 203	12 16	Edmonton	01 282	21 13	Cap Race	02 x63	24 24	Miles City Havana	02 042	22 09
El Paso	00 244	24 31	Nashville	01 484	18 24	Honolulu	02 083	19 24	Medicine Hat	02 284	21 09	Harrington	01 12x	06 03	Atlanta Kingston	00 123	19 26
Bismarck	60 323	15 10	Jacksonville	62 123	12 23	Nome	00 043	12 11	The Pas	02 142	27 00	Belle Isle	02 208	00 01	Montreal San Juan	01 203	10 22

25. Mai 1932 Schiffsmeldungen. 26. Mai 1932

Erläuterung des Schiffsschlüssels.	Wochentag P, Erdoktant Q, Breite (Süd unterstr.) LLL	Länge (Ost unterstr.) lll, Zeit (MEZ) ZZ	Windrichtung DD, Windstärke F, Wetter ww	Luftdruck (mb) BB, Sicht V, Lufttemperatur (°C) TT	Kennzahl 3, Untere Wolken C_L, Mittlere Wolken C_M, Obere Wolken C_H, Bedeckungsgrad (alle Wolken) N	Unterschied zw. Luft- u. Wassertemperatur t_d, Dünung K, Richtung der Dünung d, Wetterverlauf W, Bedeckungsgrad (untere Wolken) N_L	Kurs des Schiffes d_s, Geschwindigkeit des Schiffes f, Art der Druckänderung a, i.d. letzten 3 Stunden und Betrag bb

Schiffsname	P Q LLL	lll ZZ	DDF ww	BB V TT	3 C_L C_M C_H N	t_d K d W N_L	d_s f a bb
Berlin	40 485	224 13	322 02	32 8 13	3 87x6	600 24	26802
Bremen	40 494	115 13	326 01	208 12	3 2004	638 14	29605
Albert Ballin	40 496	097 13	326 02	188 10	3 8015	758 14	27607
Cap Arkona	40 287	149 13	325 03	207 22	3 0208	247 20	
Deutschland	40 421	539 13	082 01	279 10	3 1703	600 01	67311
Magdalena	40 330	392 13	143 03	238 21	3 67x8	413 23	
Sierra Ventana	40 483	246 13	000 02	308 14	3 5807	500 26	65303
General v. Steuben	40 461	363 13	123 08	224 16	3 5xx8	400 28	66812
Europa	40 418	566 13	062 01	279 10	3 1001	700 01	60308
General San Martin	40 288	152 07	025 03	206 18	3 5xx8	571 28	15308
Sierra Ventana	40 478	270 19	201 51	286 15	3 6008	500 48	65807
General v. Steuben	40 453	390 19	113 05	205 16	3 01x8	200 20	66805
Magdalena	40 320	417 19	163 03	208 21	3 37x8	413 25	
General San Martin	40 307	140 19	016 01	187 19	3 1004	571 14	15605
Monte Pascoal	40 070	277 19	244 13	118 25	3 3615	798 13	
Rio Bravo	40 378	612 19	321 01	319 23	3 0081	319 00	24804
Deutschland	40 421	567 19	182 02	258 12	3 0207	500 10	67908
Berlin	40 488	199 19	024 01	298 12	3 1002	611 12	26803
Bremen	40 496	082 19	325 02	147 11	3 8005	638 25	29814
Meteor	43 555	046 19	263 02	108 09	3 36x5	427 24	13301
	43 553	306 13	323 01	xx8 11	3 0526	328 06	24101
	43 402	121 13	144 02	076 19	3 0786	x13 20	35302
	43 370	032 13	203 01	086 20	3 1413	315 11	40610
	40 310	159 13	045 03	197 18	3 8xx8	461 28	13400
	40 495	401 13	324 03	227 51	3 5xx8	799 48	6xx30
	43 400	044 07	122 02	xx8 16	3 3000	300 x3	45600
	43 385	038 07	082 02	038 17	3 25x5	300 23	45600
	40 312	154 09	045 02	xx7 18	3 8195	31x 20	
	40 394	121 13	044 02	xx7 18	3 8xx7	331 27	15810
	43 590	032 13	044 03	119 09	3 32x8	651 23	17303
	40 572	140 13	014 03	xx9 12	3 7007	421 17	x6306
	40 531	302 12	152 48	282 12	3 xxx9	215 39	16303
	43 713	488 12	315 03	189 53	3 02x8	600 20	00102
	43 705	491 11	284 03	184 53	3 02x8	600 20	00303
	43 745	196 13	152 01	259 01	3		
	40 363	307 13	000 00	288 xx	3		
	40 479	222 13	044 02	317 60	3		
	40 401	295 13	123 02	327 68	3		
	40 451	370 13	164 04	225 57	3		
	40 445	378 13	164 01	207 61	3		

Schiffsname	P Q LLL	lll ZZ	DDF ww	BB V TT	3 C_L C_M C_H N	t_d K d W N_L	d_s f a bb
Njassa	50 322	140 01	324 02	208 18	3 2xx5	428 25	54xxx
Berlin	50 493	150 07	326 02	188 11	3 3024	618 23	26917
Sierra Ventana	50 477	288 01	201 49	274 13	3 4005	700 25	55300
Sierra Ventana	50 474	307 07	202 01	247 15	3 5003	500 23	55809
Ussukuma	50 285	152 07	043 02	178 18	3 5007		
Njassa	50 310	142 07	324 03	178 17	3 4008		
General S. Martin	50 330	127 07	014 02	177 16	3 2909		
Berlin	50 490	175 01	325 02	248 12	3 8004	648 74	26814
General v. Steuben	50 445	409 01	281 49	193 16	3 5xx8	400 28	66303
General S. Martin	50 312	135 01	025 01	198 17	3 4004	671 14	15302
Monte Pascoal	50 082	270 01	081 64	156 23	3 6xx8	711 58	
Magdalena	50 310	429 01	184 81	177 21	3 6xx8	534 58	
Meteor	53 564	064 07	378 25	116 08	3 6xx8	541 78	33607
	50 559	002 01	044 03	128 08	3 92x8	451 74	15300
	53 581	058 01	104 64	147 10	3 5xx8	300 78	46001
	53 530	073 01	323 01	108 09	3 5012	738 02	8xxxx
	53 566	007 07	085 25	106 08	3 5xx8	443 78	46609
	53 570	020 07	024 81	148 09	3 82x8	321 74	15406
	50 546	258 01	152 03	288 1x	3 5xx8	315 38	16300
	50 555	232 07	142 01	278 12	3 5505	631 24	16803
	50 551	226 07	102 04	259 11	3 4505	600 15	56805
	50 559	199 01	282 01	279 12	3 5005	216 15	560xx
	50 551	201 01	043 02	288 12	3 1305	531 05	26808
	53 393	069 07	242 02	xx6 17	3 3433	318 71	45104
	50 454	344 01	181 02	xx7 16	3 7xx4	600 44	21408
	53 376	164 07	061 03	110 19	3 5xx8	x00 28	35303
	50 405	283 01	000 01	298 15	3 8003	417 13	55300
	50 284	453 01	162 60	xx2 10	3 xxxx	700 7x	16300
	50 338	191 07	044 02	277 18	3 1395	311 12	74300
	50 401	297 07	142 01	268 16	3 8003	417 13	55612
	50 312	235 00	015 01	xx8 25	3 4004	671 14	15302
	50 421	091 07	322 02	148 15	3 3306	048 43	82x05
	50 456	346 01	133 01	217 16	3		
	50 377	304 01	202 01	267 17	3		
	50 493	151 01	015 03	237 11	3		
	50 501	508 01	225 80	157 10	3		
	50 230	556 01	063 02	279 26	3		
	50 297	462 01	302 02	198 22	3		
	50 416	548 01	182 09	258 13	3		
	50 267	384 01	164 01	187 19	3		

Witterungsübersicht.

Kommerstag, den 26. Mai 1932.

Die zyklonalen Gebilde im Norden Mitteleuropas entwickelten sich am stärksten zwischen Oder und Weichsel, wo die kühleren westlichen Luftmassen auf die kontinentalen Warmluftmengen Polens trafen. Aber auch noch im Niederelbegebiet, wo ein kleiner westlicher Randwirbel nachmittags ziemlich fest lag, trat eine so lebhafte Mischung verschiedener Luftmassen ein, daß Gewitter ausgelöst wurden. Die Gewittertätigkeit im Osten (besonders über Polen) war jedoch sehr viel verbreiteter. Allmählich ist das ganze Tiefdrucksystem vereinheitlicht worden und hat sich unter Auffüllung über das südliche Ostseebecken gelegt. Die Bewegung nach Norden setzt sich noch in geringem Maße fort. In gleicher Richtung stößt ein zunächst aber von geringer Bedeutung bleibendes süddeutsches Tief vor, welches durch Warmluft, die ursprünglich vom Mittelmeer stammt, und durch die Verlagerung der gestrigen kleinen südfranzösischen Wirbelkerne nach Nordosten entstanden ist.

Das ausgeprägte Druckwellental, welches nach Überquerung Grönlands jetzt im Nordosten von Island passiert, zieht mit seinem Kern auf das Gebiet Spitzbergen-Bären-Insel zu. Der dabei den nördlichen Teil des Nordmeeres überstreichende Ausläufer beginnt bereits den hohen Druck über Nordskandinavien und Finnland anzugreifen, dessen Kern seinerseits mit dem Vorstoßen polarer Luftmassen im Rücken des jenseitigen Ural-Tiefs einen Keil über ganz Nord- und Ostrußland fast bis zum Kaspischen Meer vorgetrieben hat.

Durch die Angriffe im hohen Norden ist die schon gestern immer schmäler werdende Hochdruckzone, die vom Nordkap über das Nordmeer und die Faröer hinweg weiter südwestwärts zum langgestreckten Hoch über dem freien Ozean reicht, aufs äußerste geschwächt worden und wird trotz zur Zeit noch bemerkbaren Druckanstieges zwischen Nordschottland und Mittelnorwegen kaum noch von längerem Bestand sein.

Eine über die Mitte der Nordroute nord-südlich verlaufende flache Tiefdruckmulde hat den ostatlantischen Hochdruckgürtel im Westen um etwa fünf Längengrade zurückweichen lassen und eine Verflachung der zugehörigen Kerngebiete bewirkt.

Knudsen

Höhenluft-Beobachtungen.

Ort Seehöhe (m)	Zeit (MEZ.)	Einheit	Höhen-Temperaturen und -Feuchtigkeiten									Bemerkungen
Hamburg 18	7.15	m	Boden	220	2250	2370	4140					7,150-Boen gehende Ni-Massen, Wolkenfetzen über den Wäldern 1000-1700m, im S. bis 2000m chaotische Wolken nach N zu lockern, 2200-2300m Wlo Str. Im N. Sfin A.Str. bei ca. 5000m sich nicht ändernd, Sfin Ci. 8Sig bis 2000m bei 2700m. Sichtweiten Regenschauern stark wechselnd 6-18 km.
		°C	10.9	10.6	-2.8	-2.0	-13.2					
		%	98	90	84	70	38					
		mb	1005	920	763	747	600					
Königsberg 28	3	m	Boden	500	1100	1500	1700	3000	4200	4600	5200	3/4 bed., 20-50km Sicht.
		°C	14.5	10.8	6.8	5.6	6.8	-0.2	-9.6	-11.9	-16.0	
		%	78	80	80	74	66	50	44	39	37	
		mb	1004	951	886	845	820	702	598	565	524	
		m										
		°C										
		%										
			Nachträge vom 25. V. 32:									
Le Bilt 3	8	m	200	500	1000	1500	2000	3000	4000			—
		°C	7	5	1	-2	-5	-10	-21			
		%	85	85	95	95	95	95	35			
		mb	984	948	891	837	785	701	630			
Mourmelon 131	15	m	Boden	200	500	1000	1500	2000	3000	4000	5000	—
		°C	-	10	8	5	1	-2	-7	-12	-18	
		%	-	x	x	x	x	x	x	x	x	
		mb	-	974	936	892	837	786	691	608	531	
Helder 6	9	m	200	500	1000	1500	2000	2500	3000	4000	5000	—
		°C	7	4	0	-2	-3	-7	-10	-14	-21	
		%	85	75	85	85	85	95	95	55	45	
		mb	983	947	890	836	785	737	691	606	530	
		m										
		°C										
		%										
			Nachtrag vom 24. V. 32:									
Kjeller 112	11	m	200	500	1000	1500	2000	2500	3000	4000	5000	—
		°C	5	3	2	2	-2	-4	-5	-10	-19	
		%	95	95	95	85	85	65	35	25	15	
		mb	972	939	893	839	790	740	695	612	528	

Höhenwinde.

Ort	Seehöhe (m)	Zeit (MEZ.)	0 7 T.	200 8 T.	500 9 T.	1000 10 T.	1500 11 T.	2000 12 T.	2500 13 T.	3000 14 T.	3500 15 T.	4000 16 T.	4500 17 T.	5000 18 T.	6 T. 19 T.
Frankf. M. 275	106	7	NNE		NEzN	ENN	ENE	SSE							
			4		11	7	8	3			3/4 bed., 10-20 km.				
Dresden 185	152	8	SSE		NE	SE	SSE,5	SE,5	2400 SSE						
			1		3	4	5	6	6		1/2 bed., 2-4 km.				
Breslau 1811	128	7	E		SE	SE,5	SSE								
			1		4	4	7				3/4 bed., 4-10 km.				

Ort	Seehöhe (m)	Zeit (MEZ.)	0 7 T.	200 8 T.	500 9 T.	1000 10 T.	1500 11 T.	2000 12 T.	2500 13 T.	3000 14 T.	3500 15 T.	4000 16 T.	4500 17 T.	5000 18 T.	6 T. 19 T.
Fürth 276	303	7	NNW		NNE	E	E	E		SSE		ENE		bed.,	
			3		6	13	12	10		5		10	10-20 km.		
München 45	506	6	ENE			E,5	1200 E,5								
			6			10	12			bed.,		7-50 km.			
Dortmund 180	70	7	ENE		ENE	NE,5	NE		1600 SE						
			2		6	5	2		3		3/4 bed., 2-4 km.				

Höhenwinde über See.

Schiff	Besteck	Zeit (MEZ.)	0 7 T.	200 8 T.	500 9 T.	1000 10 T.	1500 11 T.	2000 12 T.	2500 13 T.	3000 14 T.	3500 15 T.	4000 16 T.	4500 17 T.	5000 18 T.	6 T. 19 T.
Deutschland	42,1 N.	25. V. 16			800 NE,5 E	900 N	1200 NNW		2400 NNW						
	23,4 W				3	3	6		12						

Schiff	Besteck	Zeit (MEZ.)	0 7 T.	200 8 T.	500 9 T.	1000 10 T.	1500 11 T.	2000 12 T.	2500 13 T.	3000 14 T.	3500 15 T.	4000 16 T.	4500 17 T.	5000 18 T.	6 T. 19 T.

Täglicher Wetterbericht.

Jahrgang: 57 Nr.: 148

Herausgegeben von der Deutschen Seewarte.
Verlagsort Hamburg.

Freitag, den 27. Mai 1932

Versendung 6 mal wöchentlich. Der Sonntagsbericht erscheint nachträglich.

Erläuterung: Die Beobachtungen sind sämtlich in der Form der 1929 in Kopenhagen beschlossenen Einheitsschlüssel wiedergegeben; die ausländischen jedoch zum Teil gekürzt. Kurze Erläuterungen zu den einzelnen Ziffern werden am 1. eines jeden Monats dem Täglichen Wetterbericht beigegeben. Eingehend finden sie sich in „Schlüssel und Anweisung für Obsstelegramme", Aufl. I, 1930, zu beziehen von der Deutschen Seewarte, Hamburg. Luftdruck in Millibar, umgerechnet auf den Meeresspiegel, bei Bergen auf die nächste Tausenderhöhe (1000 mb = 750,1 mm), bezogen auf 0° C und Schwere in 45° Breite). Temperatur in Celsiusgraden. Windrichtung: 08 = E, 16 = S, 24 = W, 32 = N. Windstärke nach Beaufort-Teilung (0 = Stille, 12 = Orkan). Die Wolkenhöhe (h) bezeichnet bei Bergen, wenn Wolken unter Ortshöhe vorhanden sind, den Abstand von der Oberfläche dieser Wolken.

Erläuterung des Schlüssels	Untere Wolken C_L	Mittlere Wolken C_M	Wetter ww	Sicht V	Wolkenhöhe h	Bedeckungsgrad (untere Wolken) N_L	Windrichtung DD	Windstärke F	Wetterverlauf W	Bedeckungsgrad (alle Wolk.) N	Luftdruck (mb) BBB	Lufttemperatur (°C) TT	Relative Feuchte U	Obere Wolken C_H	Art der Druckänderung i. d. letzten 3 Stunden a	Betrag bb	Niederschlagsmenge (mm) RR	Höchsttemperatur MM	Tiefsttemperatur mm	Sonnenschein S	Sonnenscheindauer V_S	Erdbodenzustand E	Grasminimumtemperatur t_g	Bodenminimumtemperatur F	Bodenmaximumtemperatur d

Deutsche Binnenlandorte

Gestern 14h MEZ.

	$C_L C_M$	ww VhN_L	DDF WN	BBB TT	U C_H abb
Wilhelmshaven 10420	58	03 848	284 28	10070 12	88 804
Bremen X	40	02 844	283 14	071 14	60 805
Hamburg 10403	5X	06648	244 28	069 11	88 803
Kiel X	9X	61 638	223 48	061 13	78 803
Flensburg X	5X	22 568	282 58	080 12	08 803
Stettin 10404	10	02 854	231 14	063 17	60 803
Danzig 10405	84	02 854	143 15	075 20	56 100
Königsberg 10422	51	02 854	242 25	088 18	66 101
Aachen 10407	52	03 756	302 28	075 12	68 803
Nordhorn X	4X	02 856	303 27	079 14	62 805
Hannover 10421	70	02 865	313 16	067 18	48 808
Erfurt 10424	83	05 254	063 26	057 15	66 805
Magdeburg	81	02 864	301 15	066 17	51 806
Berlin 10440	10	02 864	000 25	057 18	58 805
Dresden 10410	52	22 774	022 58	042 16	88 809
Grünberg i. Schl.	97	21 756	101 27	060 16	68 803
Breslau 10411	62	61 645	102 58	063 16	88 807
Essen 10437	12	02 754	013 25	073 14	78 807
Mirow X	30	01 854	243 14	070 16	70 300
Hof X	5X	08 418	043 58	058 05	98 804
Gleiwitz X	62	03 755	083 58	044 17	70 809
Frankfurt am Main 10418	21	02 753	023 26	044 18	58 804
Karlsruhe 10413	62	62 645	203 58	056 11	98 804
Friedrichshafen 10426	52	02 854	242 15	059 14	60 106
Fürth X	93	29 655	284 47	042 12	98 447
München 10414	33	10 864	576 15	037 16	40 210
Feldberg i. T. 801 m	17	02 723	045 16	8918 11	76 801
Kahler Asten 830 m	4X	02 845	023 27	932 10	72 804
Wasserkuppe 926 m	84	05 624	323 25	019 12	66 801
Brocken 1153 m	5X	03648	023 28	024 06	98 805
Fichtelberg 1213 m	XX	46 009	083 39	903 07	98 842
Schneekoppe 1600 m	XX	64009	204 59	7904 05	98 834
Feldberg Schw. 1497 m	6X	67009	574 59	8918 01	98 308
Zugspitze 2962 m	XX	48 109	444 29	6566 01	98 704

Gestern 19h MEZ.

	$C_L C_M$	ww VhN_L	DDF WN	BBB TT	U C_H abb	$R_1 R_2$ mm E
Wilhelmshaven	5X	03 747	283 27	10067 11	8X 401	99 XX 1
Bremen	87	01 853	284 13	063 13	70 803	00 15 0
Hamburg	5X	02 847	283 27	059 13	8X 603	97 13 0
Kiel	9X	03 638	241 28	056 12	9X 801	01 14 1
Flensburg	6X	05 568	201 58	059 11	9X 802	03 11 1
Stettin	19	02 851	000 16	053 17	53 601	00 20 0
Danzig	73	02 854	121 15	073 18	69 104	00 20 0
Königsberg	47	02 853	062 25	090 17	80 301	00 20 0
Aachen	53	02 853	323 14	074 12	7X 300	00 14 0
Nordhorn	86	02 854	021 25	073 14	63 802	00 15 0
Hannover	71	02 863	302 26	061 16	64 602	00 19 0
Erfurt	87	02 856	072 28	051 14	7X 300	00 17 0
Magdeburg	83	01 864	022 15	055 17	54 603	00 19 0
Berlin	53	03 755	061 28	048 17	6X 300	00 19 0
Dresden	62	62 545	301 58	037 13	9X 801	02 18 1
Grünberg i. Schl.	68	62 658	121 58	042 15	9X 604	91 20 1
Breslau	66	02 754	082 55	039 17	81 807	95 17 0
Essen	17	02 864	323 26	066 14	68 803	00 15 0
Mirow	32	01 854	321 14	070 17	87 300	00 18 0
Hof	62	35 526	048 18	051 10	9X 701	95 11 1
Gleiwitz	82	05 654	381 58	047 17	9X 801	92 17 1
Frankfurt am Main	62	62 646	203 58	060 11	9X 105	06 19 1
Karlsruhe	83	02 854	243 15	070 14	70 303	05 14 1
Friedrichshafen	62	02 855	202 17	083 13	80 400	01 15 0
Fürth	77	02 643	242 26	061 13	9X 207	21 17 1
München	76	10 964	223 15	069 13	60 200	00 17 0
Feldberg i. T. 801 m	XX	67 109	183 59	8917 07	9X 301	04 13 1
Kahler Asten 830 m	47	02 845	323 14	068 08	71 400	00 10 0
Wasserkuppe 926 m	62	66 515	101 58	020 08	9X 402	08 10 2
Brocken 1153 m	76	02 635	024 26	019 06	9X 602	00 07 0
Fichtelberg 1213 m	XX	11 009	183 39	907 07	9X 203	01 09 1
Schneekoppe 1600 m	XX	62 009	204 59	7898 05	9X 300	04 06 0
Feldberg Schw. 1497 m	4X	03 867	283 37	8958 03	9X 307	08 04 1
Zugspitze 2962 m	XX	27 009	144 39	6914 00	9X 404	91 00 9

Heute 8h MEZ.

	$C_L C_M$	ww VhN_L	DDF WN	BBB TT	U C_H abb	$R_1 R_1$ mm E
Wilhelmshaven	57	02 835	202 25	10080 12	80 307	00 08 1
Bremen	47	02 743	161 16	092 12	75 309	00 08 0
Hamburg	77	02 853	151 14	083 13	85 208	00 09 0
Kiel	8X	02 645	202 15	086 11	88 312	00 10 0
Flensburg	61	03 758	181 28	080 10	98 309	04 07 1
Stettin	61	03 638	201 58	055 14	88 303	13 12 1
Danzig	62	51 645	064 58	052 13	92 702	14 13 1
Königsberg	5X	21 738	104 58	048 14	88 709	17 13 1
Aachen	56	02 755	242 25	110 08	81 304	13 06 0
Nordhorn	06	01 790	202 24	084 10	84 205	00 07 0
Hannover	6X	64 658	008 48	078 10	81 302	01 09 1
Erfurt	85	02 856	205 16	080 11	74 308	02 10 1
Magdeburg	53	61 658	201 58	092 11	74 209	02 10 1
Berlin	51	05 643	182 28	083 14	88 300	07 13 1
Dresden	74	02 954	224 14	097 13	66 310	04 11 0
Grünberg i. Schl.	6X	62 548	224 52	072 12	61 311	01 12 1
Breslau	71	14 754	204 15	084 12	72 309	03 11 0
Essen	57	05 543	202 16	105 08	98 306	00 08 1
Mirow	52	02 648	323 12	094 13	84 204	00 12 0
Hof	52	03 846	204 18	102 02	88 307	00 07 0
Gleiwitz	63	02 871	203 15	095 16	78 305	01 13 1
Frankfurt am Main	52	61 645	184 28	115 11	88 306	02 07 1
Karlsruhe	13	01 863	224 22	132 11	70 308	00 10 1
Friedrichshafen	14	01 861	203 02	103 12	60 103	01 06 0
Fürth	47	02 863	202 14	104 11	60 310	00 06 1
München	13	02 963	223 14	091 12	61 208	03 07 1
Feldberg i. T. 801 m	XX	67 109	204 59	8950 05	98 307	02 06 1
Kahler Asten 830 m	XX	67 009	204 59	8950 06	88 305	00 03 1
Wasserkuppe 926 m	XX	46 009	163 59	7501 06	88 304	04 04 1
Brocken 1153 m	XX	67 009	203 59	8950 05	88 304	02 04 1
Fichtelberg 1213 m	82	02 814	248 55	957 03	87 305	04 02 1
Schneekoppe 1600 m						
Feldberg Schw. 1497 m	XX	46 009	155 39	8950 06	88 307	00 50 1
Zugspitze 2962 m	04	01 966	224 03	6013 52	90 307	07 56 9

Deutsche Küstenorte und Feuerschiffe

Gestern 14h MEZ.

	$C_L C_M$	ww VhN_L	DDF WN	BBB TT	U C_H abb
Borkumriff X †	02	03 790	283 28	10XXX 10	80 804
Borkum X ○	52	02 844	264 27	084 12	8X 707
Außenjade X †	XX	48 3X9	284 39	XXX 10	9X 806
Cuxhaven 10463 ○	6X	03 648	283 28	078 11	XX 805
Elbe I X †	22	03 76X	283 39	083 11	9X 802
Helgoland 10465 ○	5X	08 438	282 28	079 10	9X 805
Amrumbank 10412 †	4X	03 758	282 28	XXX 11	9X 805
List X ○	6X	61 646	282 58	070 11	8X 805
Bülk X ○	62	21 734	284 48	056 12	XX 803
Marienleuchte X ○	8X	03 748	223 28	XXX 12	9X 300
Fehmarnbelt X †	32	03 788	242 28	047 03	9X 300
Warnemünde X ○	73	02 754	263 14	053 13	80 300
Arkona 10467 ○	58	02 736	224 27	048 14	8X 301
Adlergrund X †	2X	02 756	261 16	053 12	9X 304
Rügenwaldermünde X ○	50	02 757	202 57	060 13	8X 305
Memel 10467 ○	40	02 854	08314	097 17	50 103

Gestern 19h MEZ.

	$C_L C_M$	ww VhN_L	DDF WN	BBB TT	U C_H abb	$R_2 R_2$ $S V_S$ t_g E K d f
Borkumriff	50	03 778	303 28	10XXX 10	80 805	00 5 37
Borkum	92	02 745	—	063 11	9X 709	00 2 70
Außenjade	4X	02 658	302 28	XXX 10	9X 802	00 5 37
Cuxhaven	6X	03 648	243 28	073 11	XX 903	XX 1 60
Elbe I	22	03 853	282 28	XXX 10	9X 805	00 6 27
Helgoland	5X	03 638	262 28	064 10	9X 804	XX 2 60
Amrumbank	4X	03 778	282 28	XXX 10	9X 802	00 5 28
List	6X	52 648	321 58	060 11	9X 805	50 X 33
Bülk	82	03 833	303 28	048 13	XX 801	02 1 81
Marienleuchte	8X	03 858	141 28	XXX 13	9X 301	96 1 81
Fehmarnbelt	6X	60 758	182 28	051 11	9X 301	XX 4 00
Warnemünde	50	02 757	021 27	053 13	80 300	00 0 70
Arkona	58	01 850	241 13	057 12	80 301	95 19 91
Adlergrund	50	42 146	101 34	055 15	80 302	10 W.T.
Rügenwaldermünde	84	01 761	000 13	060 13	83 300	00 0 70
Memel						

Heute 8h MEZ.

	$C_L C_M$	ww VhN_L	DDF WN	BBB TT	U C_H abb	$R_1 R_1$ $S V_S$ t_g E K d f
Borkumriff	90	02 767	203 27	10100 12	80 402	[illegible]
Borkum	85	02 844	244 25	085 11	8X 205	[illegible]
Außenjade	4X	02 867	185 27	100 10	86 400	00 6 12
Cuxhaven	34	02 754	182 15	095 12	80 307	XX 1 20
Elbe I	2	03 754	203 28	XXX 10	9X 307	00 6 15
Helgoland	5X	03738	162 28	083 09	9X 309	XX 2 90
Amrumbank	6X	51 X81	163 58	XXX 10	9X 301	03 2 27
List	50	03 748	162 28	072 11	8X 311	04 2 XX
Bülk	4X	02 747	182 27	095 12	XX 307	03 1 71
Marienleuchte	5X	03 748	242 28	101 11	9X 302	04 1 71
Fehmarnbelt	50	51 748	202 28	092 11	81 307	XX 5 99
Warnemünde	62	52 744	323 58	095 09	8X 307	02 1 71
Arkona	62	81 725	271 58	094 09	90 304	50 5 92
Adlergrund	6X	62 758	243 58	071 10	81 302	04 W.-9
Rügenwaldermünde	6X	63 638	063 58	053 12	91 601	03 2 61
Memel	5X	63 648	063 58	082 14	8X 617	03 2 61

Deutsche Küstenorte und Feuerschiffe

Gestern 17h MEZ.

	$C_L C_M$	ww VhN_L	DDF WN	BBB TT	U C_H abb
Borkumriff †	50	03 778	303 28	10XXX 11	80 805
Borkum ○	82	03 745	283 27	081 11	8X 701
Außenjade †	4X	03 758	282 28	XXX 11	9X 802
Wilhelmshaven ○	5X	03 648	282 28	056 11	8X 805
Cuxhaven ○					
Elbe I †	33	03 854	242 28	XXX 11	9X 807
Helgoland ○	5X	03 738	263 28	066 10	9X 807
Amrumbank †	4X	03 778	282 28	XXX 11	9X 807
List ○	60	03 748	322 18	050 12	90 805
Bülk ○	32	03 835	283 28	061 13	XX 803
Marienleuchte ○	8X	03 858	223 28	XXX 14	9X 802
Fehmarnbelt †					
Arkona ○	29	02 843	202 14	055 15	80 305
Adlergrund †					

Heute 2h MEZ.

	$C_L C_M$	ww VhN_L	DDF WN	BBB TT	U C_H abb
Borkumriff	30	51 778	242 28	10XXX 10	80 803
Borkum	XX	03 8X9	242 28	067 10	9X 602
Außenjade					
Wilhelmshaven	XX	03 7X8	182 28	067 09	9X 302
Cuxhaven	XX	03 7X8	202 28	073 10	XX 302
Elbe I					
Helgoland	XX	03 7X8	282 28	059 10	9X 801
Amrumbank					
List	XX	51 648	163 48	039 11	9X 301
Bülk					
Marienleuchte					
Fehmarnbelt					
Arkona					
Adlergrund					

Heute 11h MEZ.

	$C_L C_M$	ww VhN_L	DDF WN	BBB TT	U C_H abb
Borkumriff	96	03 769	203 28	10XXX 11	80 307
Borkum	82	02 845	183 26	095 13	7X 306
Außenjade	74	02 874	041 17	XXX 12	8X 305
Wilhelmshaven	9X	02 766	183 26	097 12	7X 308
Cuxhaven	4X	03 858	302 28	115 14	XX 310
Elbe I	23	03 878	161 28	111 16	XX 311
Helgoland	46	02 733	142 26	104 12	8X 311
Amrumbank	4X	02 777	182 27	XXX 11	8X 312
List	50	03 859	162 28	100 12	7X 305
Bülk					
Marienleuchte					
Fehmarnbelt					
Arkona					
Adlergrund					

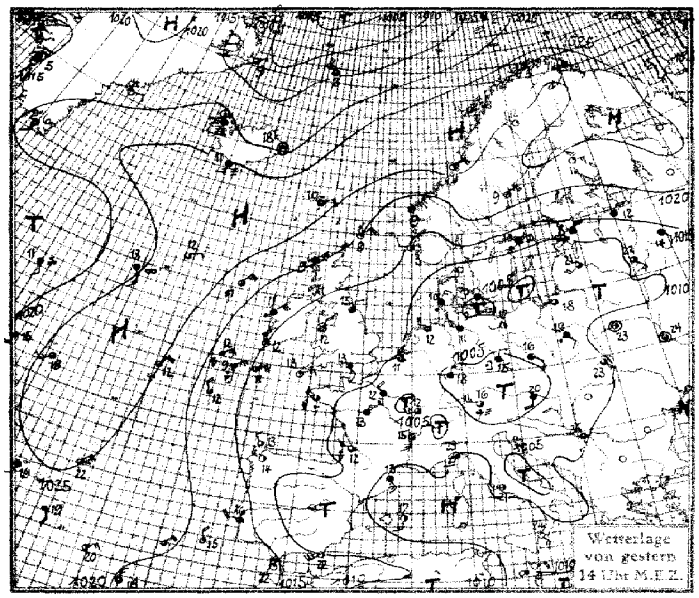

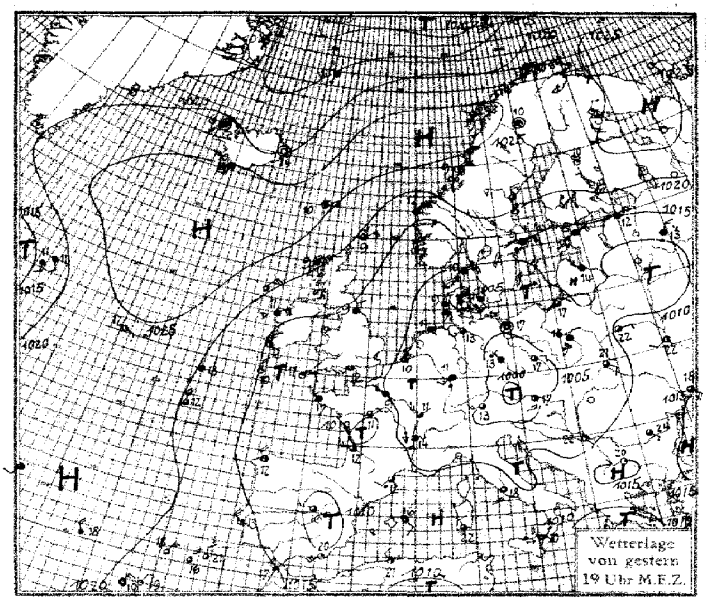

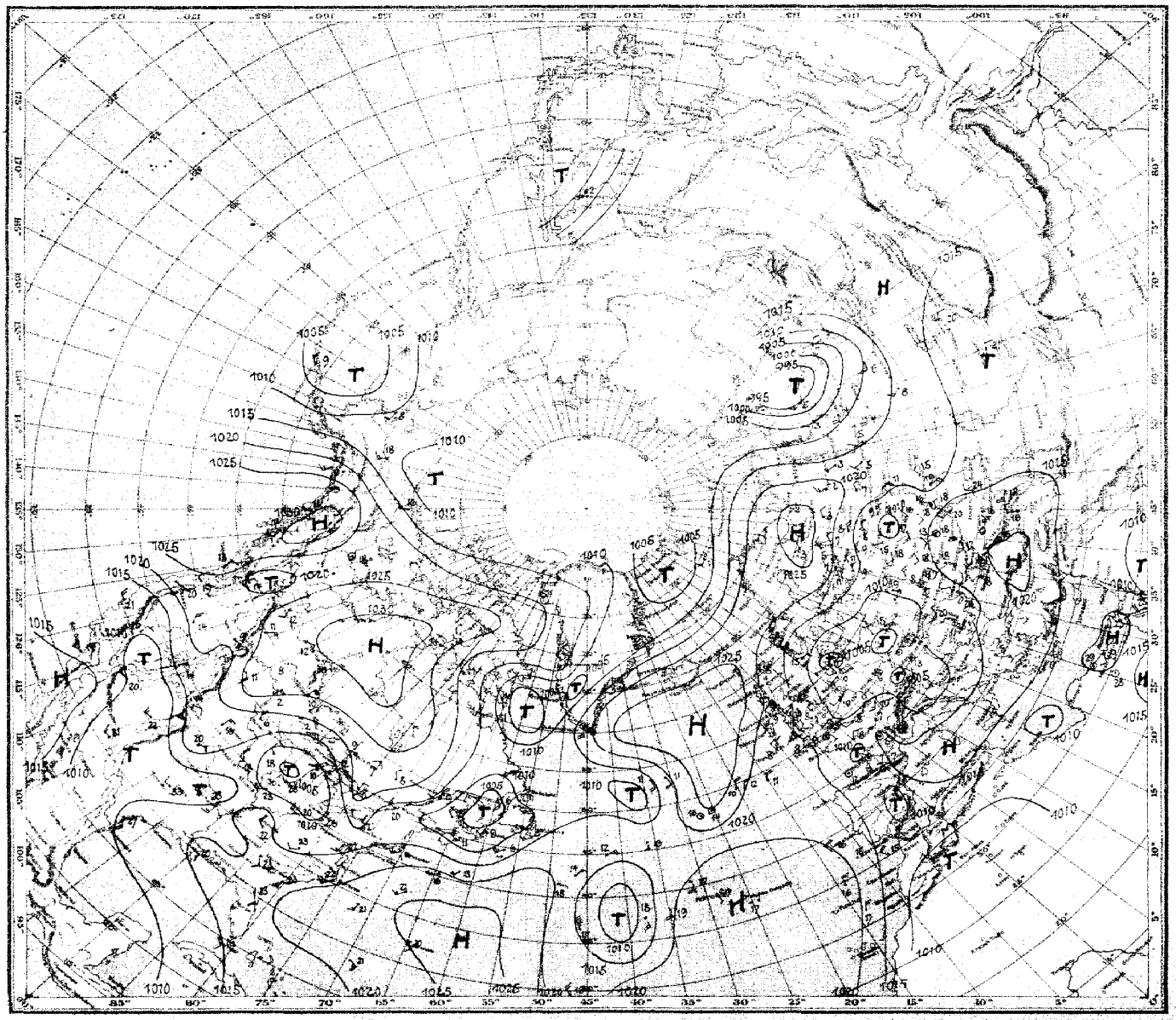

Luftdruck, Temperatur, Wind, Himmelszustand der nördlichen Halbkugel 2 Uhr M.E.Z.

SEEWARTE

Freitag, 27. Mai 1932

Wetterlage von 8 Uhr M. E. Z.

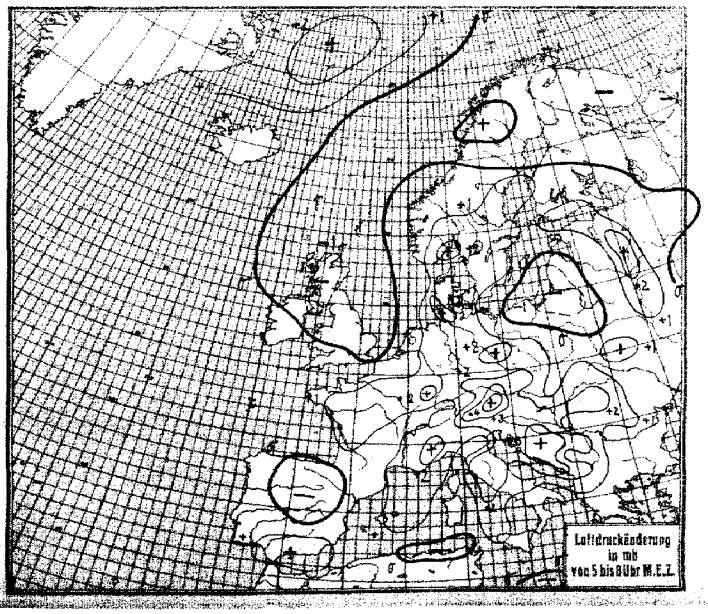

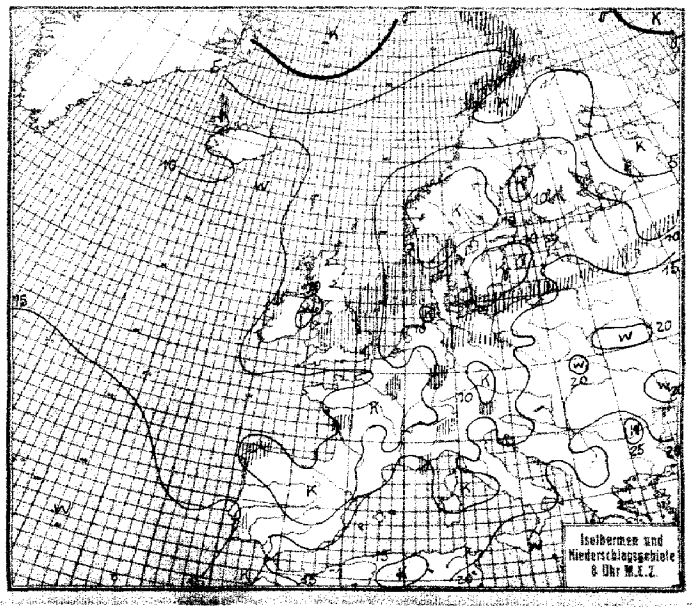

Freitag, den 27. Mai 1932

Erläuterung der Landschlüssels: Untere Wolken C_L, Mittlere Wolken C_M, Wetter ww, Sicht V, Wolkenhöhe h, Bedeckungsgrad (untere Wolken) N_L, Windrichtung DD, Windstärke F, Wetterverlauf W, Bedeckungsgrad (alle Wolken) N, Luftdruck (mb) BBB, Lufttemperatur (°C) TT, Relative Feuchte U, Obere Wolken C_H, Art der Druckänderung i. d. letzten 3 Stunden und Betrag a bb, Niederschlagsmenge (mm) RR, Höchsttemperatur MM, Tiefsttemperatur mm, Seegang S, Sicht nach See V_s, Erdbodenzustand E

Auslandorte (Küstenorte o)	Gestern 14h MEZ. C_LC_M	ww Vh N_L	DDF WN	BBB TT	U C_H abb	Gestern 19h MEZ. C_LC_M	ww Vh N_L	DDF WN	BBB TT	U C_H abb	R_2R_2 mm s V_s E	Heute 8h MEZ. C_LC_M	ww Vh N_L	DDF WN	BBB TT	U C_H abb	R_1R_1 mm s V_s E
Thorshavn 0161	50	02 845	064 15	10271 10	60 300	20	01 944	064 14	10266 10	80 801	00 39 0	00	01 990	024 14	10250 08	21 803	00 39 0
Reykjavik / 0170	52	03 736	144 18	231 13	7x 803	5x	03 648	123 78	223 11	8x 300	–	x2	02 736	126 76	234 11	x0 300	–
Isafjord / 1177	6x	48 xx8	282 48	204 07	xx 303	6x	62 xx8	000 48	211 06	xx 303	–	6x	22 xx8	000 48	215 07	xx 303	–
Acureyrie / 0174	x3	02 xx5	164 15	188 18	xx 303	1x	02 xx2	162 17	194 18	xx 303	–	2x	02 xx6	000 16	222 10	xx 303	–
Seydisfjord / 0176	xx	01 xx2	000 02	198 18	x2 808	00	00 xx0	000 00	194 14	x0 800	–	00	00 xx0	000 00	234 12	x0 300	–
Westmann / 0178	5x	47 xx8	163 38	256 11	xx 808	xx	46 xx8	163 38	253 10	xx 800	–	5x	46 xx8	162 38	259 08	xx 300	–
Aberdeen / 016	62	62 745	313 58	174 09	9x 001	73	01 743	313 55	173 11	82 701	07 28 1	5x	02 747	304 27	154 08	8x 803	00 28 1
Malin Head / 0100	62	62 746	024 58	167 09	90 402	50	21 747	023 47	175 10	90 102	01 27 1						
Tynemouth / 0124	60	03 648	022 28	135 15	90 xxx	60	03 748	022 28	142 09	70 xxx	00 27 1	60	22 648	324 58	137 08	90 xxx	04 36 1
Croydon / 0151	20	02 665	041 17	110 13	46 901	8x	02 667	022 27	116 13	5x 401	00 14 0	5x	54 418	232 48	121 08	8x 001	97 05 1
Lerwick / 0110	50	01 742	044 13	200 09	81 300	50	01 742	374 13	192 09	81 805	00 xx 0	50	05 746	044 16	164 09	80 604	00 xx 0
Valentia / 0100	80	01 844	294 13	150 12	60 903	70	01 754	013 14	145 12	60 601	00 28 1	10	01 961	071 03	177 07	82 304	97 18 1
Guernsey o	11	05 553	253 15	115 13	80 308	53	02 764	042 15	120 11	60 301	00 27 0						
Stornoway / 0141	86	03 845	046 28	210 09	80 200	42	03 844	046 28	204 09	80 502	00 28 1	82	02 844	046 27	203 07	70 904	00 28 1
Holyhead / 0126	43	01 853	014 03	132 12	83 201							6x	51 738	314 58	145 09	9x 601	93 17 1
Yarmouth / 0130	88	02 754	021 15	113 11	80 400	20	01 754	303 14	128 12	61 302	00 17 0	6x	64 643	573 58	076 09	9x 804	02 26 1
Blacksod P. / 0104	60	63 708	046 48	160 11	80 701	50	14 816	046 46	164 11	80 301	93 43 0	50	03 808	322 28	184 11	80 301	97 38 0
Scilly / 0158 o	70	01 863	053 13	125 13	60 302	10	00 761	053 11	134 11	70 302	00 17 0	15	02 805	323 15	157 10	82 301	00 18 0
Myggbukta / 00	00	00 990	284 00	102 11	40 201	00	00 990	082 00	150 03	00 315	00 x9 4	00	00 990	081 00	232 52	60 307	00 x9 4
Jan Mayen / 0101	54	02 735	265 57	138 02	8x 213	52	61 723	205 78	151 02	9x 204	97 37 1	5x	02 835	275 25	192 50	8x 211	92 38 1
Longyearbyen o												5x	51 618	321 48	039 01	6x 602	97 xx 6
Bäreninsel / 00	81	03 755	156 28	171 02	8x 914	5x	62 438	467 58	100 02	9x 824	04 34 3	5x	52 448	235 48	065 01	9x 300	01 24 3
Vardö / 0004	7x	03 948	302 28	252 04	5x 803	74	01 943	202 03	243 03	60 701	00 09 3						
Ingöy / 0005	52	02 955	202 26	251 05	6x 603	52	02 955	183 26	226 05	6x 807	00 29 6	52	65 555	228 58	150 05	9x 801	02 45 6
Andenes / 0009	53	02 972	254 25	254 06	78 604	57	03 962	225 28	245 06	8x 805	00 29 0	52	61 862	227 28	213 07	6x 902	97 39 0
Röst / 0011 o	00	02 980	243 05	xxx xx	67 701	00	02 990	262 26	263 07	77 702	00 19 0	50	02 966	203 26	252 07	8x 702	00 19 0
Nordöyan 0014	10	01 981	044 01	256 11	50 805	01	05 991	044 02	238 09	64 502	00 29 0	00	01 991	102 01	243 10	65 300	00 19 0
Ona o	00	01 990	055 01	194 08	71 303	00	00 990	059 00	194 08	70 002	00 19 0	00	01 990	561 01	198 09	71 303	00 19 0
Krakenes / 0002	04	01 940	373 02	177 09	80 703	00	01 990	044 01	168 12	61 804	00 39 1	10	01 962	082 02	180 11	70 104	00 29 1
Utsira / 0028	00	02 990	232 04	146 13	63 803	20	01 771	323 04	134 12	63 604	10 60 3	80	25 964	033 74	135 11	70 202	93 39 1
Lista / 003	xx	02 963	064 25	119 17	43 605	7x	03 968	073 28	111 16	4x 603	00 29 0	6x	61 968	065 58	116 11	7x 404	97 29 0
Ferder / 0036	54	01 964	044 04	129 13	60 810	52	03 965	065 28	123 13	6x 302	00 39 0	6x	61 868	064 58	165 09	9x 310	01 38 0
Svandalsflona	20	02 811	243 05	9038 08	53 200	30	01 813	xx2 03	9023 07	51 806	00 xx 3	60	61 518	127 28	9019 03	70 707	97 03 3
Haparanda / 0050	10	01 9x3	222 03	10251 12	40 803	00	00 990	242 00	10240 10	30 603	00 14 0	02	03 9x8	162 18	10239 10	6x 902	00 04 0
Jönköping / 0053	6x	63 648	304 58	086 07	9x 803	6x	21 748	302 58	090 07	7x 401	05 08 1	6x	03 843	322 58	158 08	9x 106	92 07 1
Wisby / 0054	20	02 9x4	043 55	069 15	83 302	10	01 9x2	163 12	092 11	70 310	03 29 1	50	08 4x8	322 38	133 08	90 302	00 23 0
Stensele / 0056	00	00 990	081 00	235 13	30 804	00	00 990	041 00	221 13	30 600	00 15 0	00	01 990	000 03	242 10	42 901	00 51 0
Härnösand / 0057	10	01 943	045 13	227 09	50 801	00	01 990	323 11	235 08	54 201	00 49 0	00	01 990	085 02	260 11	42 308	00 19 0
Stockholm / 0059	5x	64 548	066 58	130 10	9x 300	5x	62 548	068 58	140 09	9x 304	16 12 1	59	02 864	065 56	190 11	7x 105	04 08 1
Gällivare / 0061	00	01 990	262 01	243 12	21 801	00	01 990	000 03	233 10	27 300	00 13 6	51	02 964	281 14	226 08	40 300	00 01 6
Kopenhagen / 01	87	03 754	121 58	062 11	90 301	60	62 758	142 58	071 11	90 303	05 17 1	60	67 309	323 59	116 10	90 307	02 23 1
Skagen / 0182						60	05 558	065 58	091 10	00 801	10 55 1	80	03 768	103 58	138 10	90 309	06 37 0
Hanstholm o	60	64 658	045 58	086 09	80 803	60	62 658	045 58	076 10	90 803	02 56 1	60	61 658	082 58	091 11	90 305	01 26 1
Helsingfors o	62	61 6x8	084 58	153 12	7x 300	67	03 753	103 58	164 12	7x 304	96 14 0	00	21 990	125 03	212 13	51 307	00 08 0
Sortavala	10	01 962	084 14	198 14	xx 807	10	01 972	084 03	201 11	53 304	00 17 1	00	00 990	043 00	235 09	30 302	00 03 1
Wasa / 1483	00	00 890	045 00	224 10	40 300	00	00 890	045 00	221 08	40 300	00 11 0	00	00 990	080 00	251 09	50 307	00 04 0
Enare	00	00 8x0	321 00	248 06	50 807							02	03 7x0	241 28	192 07	60 607	00 54 8
Dorpat / 10476	5x	03 548	043 58	104 12	9x 000	6x	02 658	002 58	122 12	9x 303	06 13 2	5x	03 648	063 58	170 11	8x 304	02 09 1
Filsand / 0477	5x	03 658	061 58	080 13	8x 302	5x	02 766	000 26	106 12	8x 307	09 14 2	5x	03 758	044 58	147 11	80 102	01 10 1
Riga / 10470	24	02 763	204 15	086 21	51 305	14	02 762	283 14	111 14	82 341	00 22 0	6x	03 748	083 18	123 16	8x 300	00 12 0
Mainavé 0472	63	81 655	203 96	077 18	7x 300	47	02 553	181 56	090 16	9x 302	05 22 1	xx	08 458	023 48	126 11	9x 303	92 11 1
Kowno / 10466	20	02 774	182 15	099 11	55 300							8x	25 558	083 58	095 15	8x 206	96 12 1
Warschau / 0552	82	61 645	122 58	087 19	70 803	62	52 645	042 58	072 16	70 701	04 20 1						
Krakau / 10556	80	03 845	121 52	067 20	70 813	60	81 748	163 28	066 18	60 403	01 22 0	10	01 874	233 14	099 18	60 302	00 09 0
Lemberg / 10558	71	02 754	123 16	098 23	60 707	47	02 764	122 15	085 21	70 803	00 23 0	xx	01 690	183 14	110 18	80 300	02 13 0
Pinsk / 10562	70	02 763	000 14	111 23	43 803	07	02 770	081 15	103 22	63 604	00 74 0	74	02 663	081 24	099 18	98 300	95 16 0
Rochefort / 0201	02	02 734	082 54	083 13	80 901							9x	62 648	142 18	139 10	9x 305	00 07 1
Socoa	84	02 854	246 24	109 13	70 203	84	02 854	244 25	121 13	70 303	97 14 0	04	02 844	083 04	123 09	xx xxx	xx xx x
Le Bourget / 015	62	22 754	274 58	087 12	7x 100	62	66 5x4	264 58	102 09	9x 304	04 12 2	53	05 534	222 27	141 09	80 308	08 08 2
Lyon / 0216	80	02 855	163 25	081 15	50 700	99	81 757	163 97	095 14	6x 208	95 17 1	55	01 662	000 24	163 10	80 305	07 06 2
Brest	9x	89 755	263 75	111 07	8x 303	99	62 753	263 26	117 17	73 301	27 12 1	00	05 690	282 02	143 10	91 301	00 06 1
Perpignan	87	02 754	123 26	101 13	71 203	92	64 754	202 56	117 12	8x 203	02 17 1	24	01 862	000 03	151 13	60 205	9x xx x
Le Talut	10	02 753	042 04	111 14	55 300	09	02 790	283 27	118 13	6x 302	00 14 1	64	02 758	042 26	149 11	90 303	00 09 1
Tours / 0222	91	03 644	023 58	089 13	7x 103	93	02 641	043 25	105 11	73 406	00 14 1	5x	22 647	062 27	142 09	8x 305	00 07 1
Le Havre / 0220	77	02 764	062 25	109 13	50 603							02	03 774	243 28	138 10	7x 104	00 08 0
Marseille / 0221	10	02 854	243 04	103 17	55 303	27	02 852	163 25	119 15	xx xxx	00 18 0	20	02 790	101 04	153 15	72 105	05 09 0
Helder o	20	02 764	284 05	099 14	61 804	5x	03 853	304 18	092 11	8x 400	00 08 0	5x	03 658	224 28	075 10	8x 301	00 16 0
Vlissingen o	2x	02 865	303 16	096 11	68 902	16	02 8x3	325 15	097 10	78 400	00 17 0	25	03 752	203 16	097 10	78 300	00 17 0
De Bilt / 10293	40	02 854	303 15	088 15	57 805	70	02 853	303 24	090 11	64 802	xx 14 0	7x	02 747	203 27	090 10	8x 401	00 07 0
Zürich	97	02 854	283 56	055 14	5x 202	92	02 945	181 57	084 12	7x 308	01 17 1	56	01 842	201 53	151 10	60 307	91 07 1
Bern / 10282	80	02 774	556 14	042 14	40 202	37	02 873	224 14	072 14	40 405	92 16 0	04	05 890	240 51	146 08	70 305	97 06 0
Säntis / 0255	xx	46 209	484 39	xxx 01	8x 404	xx	77 109	245 69	xxx 54	9x 205	09 02 9	xx	46 209	245 69	xxx 54	9x 206	05 56 9
Wien						54	02 973	163 14	023 17	70 300	00 20 0	48	02 873	243 14	136 14	64 309	97 13 0
Klagenfurt / 0502												70	01 971	000 11	137 12	80 313	08 08 1
Innsbruck / 0517						63	02 882	48 325	021 16	40 307	00 21 0	73	02 855	081 26	153 10	8x 317	91 08 0
Budapest / 0541	92	93 766	242 28	072 14	6x 804	8x	25 655	040 75	084 15	8x 000	07 24 1	20	01 973	244 53	125 16	70 305	01 14 1
Fünfkirchen / 0547						6x	02 757	321 97	092 16	5x 103	07 24 2						
Debrecen / 054												33	02 855	000 15	123 18	8x 306	08 14 1
Prag / 10520	47	02 764	082 35	026 18	61 707	37	28 664	302 07	024 18	72 401	97 20 1	50	01 851	224 13	119 14	54 309	07 10 1
Olmütz / 10522	5x	03 858	122 48	042 48	7x 805	59	01 254	088 24	034 17	70 601	02 10 1	50	01 854	244 74	116 14	60 313	92 10 1

Freitag, den 27. Mai 1932

Auslandorte	Gestern 14h MEZ. ww VhN_L	DDFWN	BBB TT	Gestern 19h MEZ. ww VhN_L	DDFWN	BBB TT	Heute 8h MEZ. ww VhN_L	DDFWN	BBB TT
Madrid 353				02 775	241 15	10 095 16			
Almeria 354	00 690	205 00	10102 22	00 890	206 01	101 20	00 790	023 00	10147 15
Mahon X	02 763	163 14	123 17	02 847	122 27	125 16	03 622	000 78	153 15
La Coruña X	02 653	263 74	122 14	02 754	282 54	121 12	60 548	281 58	122 09
S.Fernando 10369	01 7X3	263 13	153 17	00 790	264 00	143 18	03 7X4	272 18	173 14
Teneriffa 15 40	02 954	302 14	201 22	02 954	322 14	195 21	02 955	023 15	221 18
Kap Juby 15 40	01 880	323 13	167 17	00 890	224 00	166 17	03 647	324 18	142 16
Rio de Oro	00 650	327 00	162 20	01 674	327 04	153 20	00 670	328 00	171 18
Oporto 10 381	02 763	242 15	145 13				02 753	282 75	124 12
Lissabon 10 384	02 754	244 04	163 16	00 765	284 03	167 13	25 766	282 16	176 10
Praya 10393 (Kapverden)									
S.Vicente 10394 (Kapverden)	08 461	043 05	145 22						
Pargo	02 664	323 25	188 18	02 767	023 27	185 19	02 653	xxx 24	200 17
Pt.Delgada (Azoren)	02 864	242 14	247 18				02 955	000 16	242 14
Horta X (Azoren)	02 875	162 16	247 19	02 863	182 15	233 2X	03 855	142 28	216 17
~~Padua~~ Mailand	02 765	301 25	075 18	02 754	203 24	079 18			
Genua 10306	02 746	183 16	101 23				13 738	143 22	174 12
Florenz 10217	03 628	243 28	110 18	0X 754	222 24	118 17			
Rom 10322	02 854	224 24	093 21	02 955	163 1X	128 18	03 656	022 28	189 14
Terranova 335	01 872	615 12	110 29	02 862	614 15	126 20	03 758	241 28	173 13

Auslandorte	Gestern 14h MEZ. ww VhN_L	DDFWN	BBB TT	Gestern 19h MEZ. ww VhN_L	DDFWN	BBB TT	Heute 8h MEZ. ww VhN_L	DDFWN	BBB TT
Messina 10651	00 790	123 10	10135 24	36 8XX	524 15	10139 20	04 690	003 00	10145 24
Tarent 10333	02 664	497 56	071 21	01 648	073 28	126 21	[illegible]	[illegible]	175 18
Malta 10341	05 790	064 10	108 21				05 790	143 00	111 XX
Belgrad	02 727	145 17	084 24	01 833	127 58	080 22			
Usküb	03 663	131 18	151 24	02 538	121 28	158 19	02 694	161 15	182 17
Split 10718	02 823	127 14	083 21				01 862	000 04	171 19
Bukarest 10575				12 772	121 07	112 26	01 700	[illegible]	145 28
Sofia 10720				[illegible]	222 40	131 20			
Archangelsk 10854									
Matotschkin S.									
Leningrad X	03 782	044 28	162 12	02 886	394 27	164 12	01 890	376 01	197 07
Ust Zylma X				03 868	285 28	172 50			
Moskau 10909	02 X86	123 17	139 21	02 X65	122 17	107 22	01 X90	280 02	100 15
Astrachan 1049	01 790	000 04	146 14	01 690	201 04	135 26	01 790	021 03	149 24
Kijew X	02 763	000 17	117 24	01 761	202 74	117 22	01 790	000 03	120 20
Odessa 10897				02 6X2	124 05	142 18	01 700	204 03	138 20
Swerdlowsk X	03 668	314 28	069 11	01 654	043 04	106 05	01 690	282 05	143 05
Rabat X				00 890	322 00	167 17	02 877	000 07	180 13
Algier 10032				02 890	282 24	125 21	03 750	000 58	151 19
Tunis 10080				02 850	042 15	125 18	02 890	063 15	150 19

Beobachtungen von Nordamerika und Grönland 2h MEZ.

Wetter ww — Windrichtung DD — Windstärke F — Luftdruck (mb) BB — Lufttemperatur (°C) TT

Ort	ww DDF	BB TT	Ort	ww DDF	BB TT	Ort	ww DDF	BB TT	Ort	ww DDF	BB TT	Ort	ww DDF	BB TT	Ort	ww DDF	BB TT
Tatoosh J.	00 282	1025 13	Dodge City	00 044	1017 20	Key West	01 122	1015 26	Dutch Harbor	00 203	1004 09	Winnipeg	02 324	1024 10	Nottingham J.	02 242	1019 51
Roseburg	01 043	21 20	Corpus Christi	02 125	11 27	Charleston	00 163	19 23	Tanana	01 123	13 18	White River	02 043	18 09	Resolution J.	70 283	09 51
San Francisco	00 243	12 21	Duluth	60 045	15 02	Hatteras	02 203	19 22	Cordova	60 123	23 06	Doucet	01 282	21 03	Bermuda	01 123	25 20
San Diego	01 204	14 19	St. Joseph	00 284	14 18	Washington	00 163	14 27	Juneau	02 163	29 14	Father Point	00 325	14 09	Julianehaab	02 165	19 06
Flagstaff	00 304	10 20	Little Rock	00 163	11 28	Scranton	60 283	15 21	Aklavik	01 162	14 16	Chatham	01 283	09 18	Godthaab	01 321	06 07
Helena	02 043	21 09	New Orleans	90 082	15 20	Nantucket	02 205	16 14	Ft. Simpson	01 000	23 18	Halifax	02 283	09 11	Godhavn	00 281	17 04
Salt Lake C.	02 323	16 14	Chicago	01 203	08 23	Portland	02 162	12 20	Prince Rupert	02 122	29 14	Sydney	02 302	08 09	Angmagsalik	00 162	19 03
Denver	02 042	17 14	Cleveland	01 163	10 26	Eastport	02 163	10 11	Edmonton	[illegible] 122	26 12	Cap Race	02 203	15 03	Miles City / Havre		
El Paso	00 203	08 31	Nashville	60 22[illegible]	17 22	Honolulu	[illegible] 28[illegible]	17 23	Medicine Hat	01 325	25 11	Harrington	02 125	03 06	Atlanta / Kingston		
Bismarck	02 324	25 02	Jacksonville	02 12[illegible]	17 [illegible]	Nome	[illegible] 28[illegible]	10 02	The Pas	00 045	33 10	Belle Isle	02 086	11 01	Montreal / San Juan		

Schiffsmeldungen.

26. Mai 1932 — 27. Mai 1932

Erläuterung des Schiffsschlüssels:

Code	Bedeutung
P	Wochentag
Q	Erdoktant
LLL	Breite (Süd unterstr.)
lll	Länge (Ost unterstr.)
ZZ	Zeit (MEZ.)
DD	Windrichtung
F	Windstärke
ww	Wetter
BB	Luftdruck (mb)
V	Sicht
TT	Lufttemperatur (°C)
3	Kennzahl
C_L	Untere Wolken
C_M	Mittlere Wolken
C_H	Obere Wolken
N	Bedeckungsgrad (alle Wolken)
t_d	Unterschied zw. Luft- u. Wassertemperatur
K	Dünung
d	Richtung der Dünung
W	Wetterverlauf
N_L	Bedeckungsgrad (untere Wolken)
d_s	Kurs des Schiffes
f	Geschwindigkeit des Schiffes
a	Art der Druckänderung i. d. letzten 3 Stunden
bb	und Betrag

26. Mai 1932

Schiffsname	P Q LLL	lll ZZ	DDF ww	BB V TT	3 C_L C_M C_H N	t_d K d W N_L	d_s f a bb
Deutschland	5 0 421	591 01	186 02	19 6 15	3 5 0 2 5	6 0 0 1 4	6 7 513
Magdalena	5 0 288	441 07	243 02	15 8 21	3 9 1 0 5	6 1 4 5 4	
Monte Pascoal	5 0 095	267 07	023 04	14 8 24	3 0 8 0 1	6 1 8 0 0	
Deutschland	5 0 420	622 07	225 03	29 8 13	3 0 5 8 8	6 0 0 1 0	6 7 203
Rio Bravo	5 0 385	582 07	242 00	29 7 17	3 0 0 0 0	8 1 9 0 0	2 4 807
General v. Steuben	5 0 435	431 07	024 03	20 8 12	3 4 x x 8	6 0 0 2 8	6 6 300
Deutschland	5 0 416	648 13	224 05	17 5 12	3 0 7 2 4	3 0 0 2 0	6 7 301
Berlin ✓	5 0 495	127 13	045 25	15 6 09	3 2 0 0 4	7 1 1 7 4	2 6 603
Cap Arcona	5 0 248	173 13	044 02	18 7 23	3 8 0 0 5	2 0 0 1 5	
Monte Pascoal	5 0 108	259 13	043 01	15 8 24	3 1 0 0 1	6 1 8 0 1	
Ussukuma	5 0 294	149 13	023 02	18 8 19	3 8 3 0 7	4 2 1 2 4	
General v. Steuben	5 0 427	449 13	025 01	21 8 17	3 1 0 0 3	4 0 0 1 3	6 6 303
Magdalena	5 0 290	453 13	295 02	17 8 23	3 0 6 1 5	5 4 7 1 0	
Sierra Ventana ✓	5 0 469	333 13	184 02	20 6 15	3 4 7 1 6	5 0 0 2 3	5 5 803
General S. Martin	5 0 353	128 19	013 02	18 7 16	3 5 5 x 6	6 4 1 2 5	1 5 605
Sierra Ventana ✓	5 0 466	346 19	184 41	19 4 15	3 5 7 8 8	5 1 5 2 5	5 5 803
Rio Bravo	5 0 393	547 19	244 05	24 6 25	3 0 7 8 5	1 1 6 1 0	2 4 814
Magdalena	5 0 280	462 19	284 01	19 8 23	3 0 7 0 5	4 4 7 0 0	
Monte Pascoal	5 0 123	253 19	053 01	14 8 23	3 1 0 1 4	7 1 8 0 3	
General v. Steuben	5 0 418	468 19	023 01	20 9 17	3 1 0 0 2	4 0 0 0 2	6 6 304
Ussukuma	5 0 305	145 19	023 02	19 8 18	3 4 4 2 6	5 2 1 2 3	
Berlin ✓	5 0 497	403 19	323 01	16 8 10	3 2 0 0 3	7 2 1 1 3	2 6 301
Meteor ✓	5 3 547	075 19	322 21	08 6 10	3 6 x x 8	5 1 1 4 8	4 3 607
					3		
	5 0 368	116 13	324 02	19 8 15	3 3 x x x	x x 3 2 x	5 x 30x
	5 0 344	203 13	043 02	23 8 20	3 1 0 0 4	2 2 1 7 4	7 4 103
	5 0 404	303 13	163 01	23 8 18	3 2 3 2 2	5 2 0 2 6	
✓	5 0 545	253 13	133 08	24 5 13	3 5 x x 8	3 1 5 2 8	5 6 108
✓	5 0 563	209 13	061 02	26 9 12	3 2 6 0 5	3 3 1 1 3	1 6 803
✓	5 3 556	050 13	034 63	10 5 08	3 5 2 0 8	4 4 1 3 3	8 5 801
✓	5 3 580	038 13	033 03	15 8 10	3 5 3 x 8	2 2 1 2 5	1 5 804
✓	5 0 467	295 13	203 02	26 8 18	3 7 4 1 6	4 0 0 1 5	2 6 300
	5 3 370	181 13	084 14	11 6 23	3 5 x x 8	x 1 2 2 8	3 5 803
✓	5 0 554	140 13	025 02	21 8 11	3 4 3 0 7	5 2 1 1 5	2 6 812
	5 0 442	086 13	282 01	13 8 13	3 1 x x 4	5 2 7 1	
✓	5 0 503	277 13	200 03	33 7 14	3 x x 7 8	3 1 2 2	
✓	5 3 710	490 19	305 57	17 4 12	3 5 2 x 8	4 0 0 6 4	0 0 400
✓	5 0 535	283 19	153 03	18 7 17	3 5 x x 8		
✓	5 0 504	249 19	111 02	24 7 12	3 4 x x 5	5 0 0 2	
	5 0 554	111 19	035 01	18 7 12	3 7 0 6 4	3 4 1 2 4	2 6 810

27. Mai 1932

Schiffsname	P Q LLL	lll ZZ	DDF ww	BB V TT	3 C_L C_M C_H N	t_d K d W N_L	d_s f a bb
Monte Pascoal	6 0 144	248 01	062 02	16 7 27	3 3 x x 5	7 1 8 1 5	
Cap Arcona	6 0 216	197 01	044 02	18 7 19	3 8 0 0 4	5 0 0 1 4	
General S. Martin	6 0 364	107 01	x03 01	19 7 15	3 4 0 0 4	6 4 1 1 4	1 5 302
General Artigas	6 0 348	141 01	323 02	21 7 16	3 5 x x 5	6 2 8 2 5	5 5 xxx
Sierra Ventana ✓	6 0 459	362 01	162 03	17 6 16	3 5 x x 8	4 0 0 2 8	5 5 802
Ussukuma	6 0 315	140 01	023 55	18 8 17	3 0 0 0 0	4 2 1 0 0	
Magdalena	6 0 270	472 01	014 01	20 8 21	3 1 0 0 3	7 4 3 1 3	
Meteor ✓	6 3 541	077 01	263 22	07 6 10	3 6 x x 8	4 1 7 5 8	3 3 902
Magdalena	6 0 258	484 07	023 01	17 8 21	3 1 0 0 3	6 4 8 0 3	
					3		
	6 0 403	644 01	205 01	20 7 16	3		
	6 0 449	416 01	044 03	16 7 12	3		
	6 0 372	380 01	123 03	11 6 18	3		
✓	6 0 470	312 01	175 40	15 2 04	3		
	6 0 405	318 01	124 02	20 8 17	3 4 6 x 4	5 1 3 1 4	1 6 302
	6 0 247	493 01	083 01	22 7 22	3 x x x 6	7 2 2 1 x	5 6 305
✓	6 0 490	199 01	323 02	22 8 10	3 2 0 0 4	7 1 1 1 4	6 8 312
✓	6 0 476	265 01	000 01	22 7 16	3		
	6 0 447	047 01	000 01	11 8 12	3 0 8 0 2	7 2 8 0 2	2 5 405
✓	6 0 451	082 01	304 01	14 8 15	3 8 0 0 3	7 1 7 0 3	
✓	6 0 478	250 01	000 03	25 8 14	3 x x x 8	6 0 0 2 8	2 6 300
	6 0 383	132 01	304 02	20 7 16	3 3 x x 6	4 4 7 2 x	
✓	6 0 534	303 01	144 08	18 5 11	3 x x x 9	2 2 4 3 x	
	6 0 490	188 01	023 01	20 7 12	3 5 x x 3	x 1 7 0	
	6 0 405	318 01	124 02	20 8 17	3 4 6 x 4	5 1 3 1 4	1 6 302
	6 0 247	493 01	083 02	22 7 22	3 x x x 6	7 2 2 1 x	5 6 305
✓	6 0 490	199 01	323 02	23 8 10	3 2 0 0 4	7 1 1 4 4	6 8 312
✓	6 0 481	150 01	324 02	18 8 11	3 –	–	–
	6 0 360	228 01	021 02	23 7 17	3 4 0 0 5	6 0 0 1 5	7 4 107
✓	6 3 709	498 07	293 45	16 3 11	3 5 2 x 8	3 1 7 3 4	1 2 802
	6 0 348	142 07	322 02	20 7 17	3 8 0 0 7	4 1 8 2 7	1 4 300
	6 0 365	141 07	312 03	19 8 17	3 4 x x 8	4 1 8 2	
✓	6 0 452	028 07	XX6 01	11 8 13	3 1 0 0 1	6 1 7 0	
✓	6 0 471	065 07	032 01	15 7 12	3 4 6 0 2	3 1 8 0 1	5 4 306
	6 0 395	125 07	304 02	18 7 13	3 3 x x 6	6 4 7 2	
	6 0 470	340 07	202 03	17 7 16	3 5 x x 8	4 0 0 5	
✓	6 0 539	278 07	144 08	24 5 11	3 5 x x 8	3 2 4 3	
✓	6 0 485	222 07	201 02	22 7 12	3 1 x x 4	6 1 1 1	
✓	6 3 709	498 07	293 45	16 3 11	3 5 2 x 8	3 1 7 3 4	1 2 802
✓	6 0 555	009 07	326 03	14 7 08	3 3 3 x 8	6 4 8 2 4	6 7 300

Witterungsübersicht.

Freitag den 27. Mai 1932

Im Osten Europas hielt der Kaltluftstrom an, der vom Barentsmeer südwärts flutete, u. der Rücken hohen Druckes im Westen des Urals konnte noch etwas an Stärke gewinnen und sich ostwärts ausbreiten. Vom Schwarzen Meer und dem Balkan her wurde Warmluft nach Norden geführt. Der gestern bis Westrußland reichende Ausläufer der Ostseezyklone hat sich daher bis Mittelrußland ausgedehnt und dort einen Teilwirbel abgespalten. Die Ostseedepression ist in 2 Teilkerne zerfallen. Der über dem östlichen Ostseebecken gelegene Teil hat sich an Ort u. Stelle aufgefüllt. Die Störung über der westlich. Ostsee ist nach der Nordsee rückläufig geworden. Die rückläufige Bewegung setzt sich auch heute weiter fort. Das gestrige nördlich der Alpen erkennbare Minimum ist als Vb-Depression nach Ostpreußen gezogen, getragen von Warmluft, die vom Balkan nordwärts geführt wurde. Die Zyklone wird ihre nordöstliche Bahn noch etwas fortsetzen, sich aber gleichzeitig weiter auffüllen.

Der Wirbel über dem Ostgrönlandmeer ist über Spitzbergen abgezogen. Sein Einfluß hat das umfangreiche Hoch, welches vom Atlantik über das Nordmeer bis Nordrußland reicht, nur unwesentlich schwächen können. Das Tief wird nordostwärts weiter wandern und der in seiner Rückseite erkennbare Druckwellenberg wird dem hohen Druck über Nordeuropa wieder neue Energie zuführen.

Rieth.

Höhenluft-Beobachtungen.

Ort Seehöhe (m)	Zeit (MEZ.)	Einheit	Höhen-Temperaturen und -Feuchtigkeiten									Bemerkungen
Hamburg 18	7 30	m	Boden	610	820	1890	2140	3520	4360	5100	5710	7/10 Fr.Cu. 700-900 m, stark; ∞ bis Max.höhe. Bei 4000-4200 m Übergang des ∞ in Astr. 8/10 Astr, Acu-Massen 4200 - ca. 5800 m, im S. ab 3800 m Eisnadelfallu. Erd sicht im Astr. Unterrand, Bodi. bis 450 m u. zwischen 1400-1800 m. Nach W. 20 km Sicht, nach E. schlechten
		°C	11.4	6.0	6.6	-2.2	+0.8	-9.4	-15.3	-19.8	-23.7	
		%	85	90	72	95	50	30	34	60	80	
		mb	1007	937	915	800	733	648	581	528	488	
Lindenbg. 106	7	m	Boden	200	1100	1400	1500					bed., Sicht 2-4 km.
		°C	13.4	13.0	6.5	5.8	4.8					
		%	91	98	91	85	85					
		mb	993	987	880	856	847					
München 506	8	m	Boden	1800	2700	3500	4700					1/2 bed., Sicht 10-20 km.
		°C	11.4	0.0	0.2	-10.5	-17.3					
		%	65	80	60	76	70					
		mb	957	812	783	662	565					
Königsberg 28	8	m	Boden	300	1200	1600	2600	3500	3600	5300		bed., Sicht 10-20 km.
		°C	13.7	13.3	7.9	7.4	+0.8	-3.3	-2.5	-15.3		
		%	98	95	98	90	96	91	86	64		
		mb	1002	977	870	828	729	659	650	523		
		m										
		°C						Nachträge von gestern:				
		%										
Helder 3	8	m	200	500	1000	1500	2000	2500	3000	4000	5000	—
		°C	8	6	4	1	1	-2	-6	-13	-20	
		%	85	85	65	35	15	15	15	15	25	
		mb	986	950	893	839	789	741	695	611	534	
Kjeller 112	8	m	200	500	1000	1500	2000	2500	3000			—
		°C	7	6	4	4	2	-2	-2			
		%	75	75	85	75	85	85	55			
		mb	983	949	901	849	798	751	705			
Malta 75	7	m	200	500	1000	1500	2000	2500	3000			
		°C	19	23	22	20	14	11	7			
		%	95	55	45	45	55	65	x			
		mb	988	954	800	750	600	554	510			
Darmstadt 173	8	m	Boden	500	930	1100	2700	2900	6200	5300	5400	bed., 4-10 km Sicht.
		°C	9.0	8.1	9.3	8.6	-2.6	-2.9	-20.7	-20.3	-21.0	
		%	91	84	54	54	50	40	51	55	88	
		mb	985	945	907	882	752	705	520	515	511	
München 506	8	m	Boden	800	1400	2300	3300	4400	4800	5100	5400	1/4 bed., 10-20 km Sicht.
		°C	10.9	7.5	7.6	2.0	-4.5	-12.2	-15.0	-16.2	-19.0	
		%	85	78	58	76	82	96	74	74	40	
		mb	958	923	857	767	682	583	558	540	513	

Höhenwinde.

Ort	Seehöhe (m)	Zeit (MEZ.)	0	200	500	1000	1500	2000	2500	3000	3500	4000	4500	5000	6 T.
			7 T.	8 T.	9 T.	10 T.	11 T.	12 T.	13 T.	14 T.	15 T.	16 T.	17 T.	18 T.	19 T.
Graz 250	333	6			Kal. NE	NE	1300 W		2400 WzS	3100 WSW	3600 W	4300 W	5000 W	6300 W	
			C'		2	4	4		7	13	14	20	29	29	
München	506	7	WSW			W	WzS	WzS		2900 WzS					
			5			10	13	12		x		3/4 bed., >50 km			

Ort	Seehöhe (m)	Zeit (MEZ.)	0	200	500	1000	1500	2000	2500	3000	3500	4000	4500	5000	6 T.
			7 T.	8 T.	9 T.	10 T.	11 T.	12 T.	13 T.	14 T.	15 T.	16 T.	17 T.	18 T.	19 T.
Essen 202	122	6	SSW		WSW	W	WSW	SW		NW		N		SE	E
			2		4	5	8	7		2		2		1	6
			E	ENE	ENE	SE	SE	1400 SzE							
			8	5	4	2	3	4		∞, 2-4 km Sicht					

Höhenwinde über See.

Schiff	Besteck	Zeit (MEZ.)	0	200	500	1000	1500	2000	2500	3000	3500	4000	4500	5000	6 T.
			7 T.	8 T.	9 T.	10 T.	11 T.	12 T.	13 T.	14 T.	15 T.	16 T.	17 T.	18 T.	19 T.
„Deutschl."	42.0 N 58.2 W	26.V. 23			SW	900 SzW	1400 WzS	1500 WNW							
					16	16	15	14							
„Siern. Vent."	46.3 N 32.7 W	26.V. 14			900 SzW	1300 S		2100 SSW	2700 WNW	SSW	1800 SWW				
					12	6		4	4	8	7				

Schiff	Besteck	Zeit (MEZ.)	0	200	500	1000	1500	2000	2500	3000	3500	4000	4500	5000	6 T.
			7 T.	8 T.	9 T.	10 T.	11 T.	12 T.	13 T.	14 T.	15 T.	16 T.	17 T.	18 T.	19 T.
„Cap Arcona"	23.9 N 18.1 W	26.5. 16	NE		900 NE		1300 NE	1800 N	2100 NNW						
			9		9		8	5	5						

Täglicher Wetterbericht.

Jahrgang: 57 Nr.: 149

Herausgegeben von der Deutschen Seewarte.
Verlagsort Hamburg.

Sonnabend, den 28. Mai 1932.

Versendung 6 mal wöchentlich. Der Sonntagsbericht erscheint nachträglich.

Erläuterung: Die Beobachtungen sind sämtlich in der Form der 1929 in Kopenhagen beschlossenen Einheitsschlüssel wiedergegeben; die ausländischen jedoch zum Teil gekürzt. Kurze Erläuterungen zu den einzelnen Ziffern werden am 1. eines jeden Monats dem Täglichen Wetterbericht beigegeben. Eingehend finden sie sich in „Schlüssel und Anweisung für Obstelegramme", Aufl. 1, 1930, zu beziehen von der Deutschen Seewarte, Hamburg. Luftdruck in Millibar, umgerechnet auf den Meeresspiegel, bei Bergen auf die nächste Tausenderhöhe (1000 mb = 750,1 mm, bezogen auf 0° C und Schwere in 45° Breite). Temperatur in Celsiusgraden. Windrichtung: 08 = E, 16 = S, 24 = W, 32 = N. Windstärke nach Beaufort-Teilung (0 = Stille, 12 = Orkan). Die Wolkenhöhe (h) bezeichnet bei Bergen, wenn Wolken unter Orthöhe vorhanden sind, den Abstand von der Oberfläche dieser Wolken.

Erläuterung des Schlüssels	Untere Wolken	Mittlere Wolken	Wetter	Sicht	Wolkenhöhe	Bedeckungsgrad (untere Wolken)	Windrichtung	Windstärke	Wetterverlauf	Bedeckungsgrad (alle Wolk.)	Luftdruck (mb)	Lufttemperatur (°C)	Relative Feuchte	Obere Wolken	Art der Druckänderung i. d. letzten 3 Stunden	und Betrag	Niederschlagsmenge (mm)	Höchsttemperatur	Tiefsttemperatur	Seegang	Sicht nach See	Erdbodenzustand	Unterschied zw. Luft- u. Wassertemperatur	Dünung	Richtung der Dünung
	C_L	C_M	ww	V	h	N_L	DD	F	W	N	BBB	TT	U	C_H	a	bb	RR	MM	mm	S	V_s	E	t_d	K	d

Deutsche Binnenlandorte

Deutsche Binnenlandorte	Gestern 14h MEZ. $C_L C_M$	ww VhN_L	DDF WN	BBB TT	U C_H abb	Gestern 19h MEZ. $C_L C_M$	ww VhN_L	DDF WN	BBB TT	U C_H abb	R_2R_2 MM E	Heute 8h MEZ. $C_L C_M$	ww VhN_L	DDF WN	BBB TT	U C_H abb	R_1R_1 mm E
Wilhelmshaven 10430	5 6	03 668	083 28	10113 14	8x 302	6 7	51 644	063 28	10117 13	9x 302	xx xx 1	0 7	02 690	223 56	10122 13	80 500	04 09 1
Bremen X	8 3	03 755	161 18	117 16	60 307	5 7	02 765	163 27	112 15	5x 301	00 16 0	0 3	02 690	203 17	136 14	7x 304	00 09 0
Hamburg 10403	7 2	03 756	213 28	115 15	6x 205	8 2	03 755	322 28	122 14	7x 401	00 17 0	5 x	03 668	203 58	133 11	8x 305	02 09 0
Kiel X	6 x	58 638	043 48	123 11	9x 107	6 x	22 658	321 58	128 11	9x 300	05 14 1	6 x	63 538	223 58	119 10	9x 502	14 09 2
Flensburg X	6 x	03 758	041 28	128 12	9x 110	3 x	22 558	041 58	136 11	9x 300	05 13 1	6 x	66 548	203 58	109 09	0x 601	25 08 1
Stettin 10484	8 3	03 834	345 28	077 15	7x 305	8 0	02 745	223 25	096 12	84 305	00 16 0	5 1	01 761	202 53	163 14	71 311	01 10 1
Danzig 10485	6 x	91 748	223 58	057 16	8x 401	8 3	02 744	264 55	076 16	71 309	03 19 1	2 0	02 845	203 15	173 15	x0 309	00 10 0
Königsberg 10422	9 7	95 745	142 96	061 15	9x 004	3 7	01 842	102 94	090 16	82 309	05 22 1	2 0	01 744	223 04	171 14	70 309	00 11 0
Aachen 10407	5 3	02 854	203 27	130 12	5x 305	5 x	03 788	183 28	144 11	7x 403	00 12 0	1 4	01 861	162 12	150 10	70 401	00 07 0
Nordhorn X	8 5	02 854	203 25	109 16	4x 305	5 6	02 764	243 25	124 14	51 305	00 16 0	0 3	01 690	203 04	132 11	70 302	00 09 0
Hannover 10421	6 2	22 755	262 58	124 13	8x 306	5 7	02 864	222 57	136 13	72 303	03 14 1	0 7	05 690	203 23	155 12	70 303	00 10 0
Erfurt 10416	8 3	02 855	185 26	136 12	70 308	8 3	02 854	205 27	144 12	6x 303	00 12 0	0 3	01 790	181 14	167 10	70 303	00 05 0
Magdeburg X	6 x	81 648	081 58	117 13	8x 304	8 2	61 738	242 58	137 12	9x 302	10 14 1	0 0	00 690	242 50	160 12	70 203	92 08 1
Berlin 10440	5 2	03 745	213 28	104 15	8x 107	6 2	25 746	201 78	117 13	8x 305	05 17 1	1 0	01 662	161 14	165 12	80 306	00 08 0
Dresden 10410	8 0	02 855	555 25	127 17	40 105	7 0	01 863	242 23	136 15	40 304	00 17 0	5 7	02 663	000 26	168 10	74 303	00 03 0
Grünberg i. Schl. X	9 7	02 853	227 25	110 16	41 105	9 7	01 851	223 12	130 15	50 307	95 17 0	6 2	02 651	222 27	176 12	66 307	00 06 0
Breslau 10411	7 3	01 863	203 14	120 18	50 307	7 0	01 862	233 02	137 17	60 307	00 20 0	5 2	02 652	041 15	177 14	71 107	00 05 0
Essen 10437	7 3	02 855	183 27	127 13	6x 308	5 2	05 645	142 28	138 12	8x 305	00 14 0	0 0	00 690	143 00	153 11	70 302	00 07 0
Mirow X	5 x	03 748	284 18	111 14	8x 315	5 x	03 858	304 18	111 12	9x 300	00 14 0	5 2	03 648	162 18	149 11	9x 3xx	00 09 0
Hof X	8 3	03 844	534 18	140 12	60 107	1 0	01 872	222 02	150 11	60 403	00 14 0	5 7	05 663	141 16	176 08	9x 305	00 01 0
Gleiwitz X	1 1	14 863	223 14	123 20	60 104	1 1	01 863	202 13	140 16	60 307	00 21 1	0 7	03 680	102 28	162 16	7x 304	00 06 0
Frankfurt am Main 10412	8 3	02 755	204 26	141 12	7x 307	7 0	01 862	223 02	151 14	61 304	97 15 0	5 3	10 755	041 25	162 09	8x 302	95 04 1
Karlsruhe 10413	1 7	01 974	224 04	141 16	50 801	2 7	01 972	281 03	140 16	58 301	00 18 0	1 7	01 751	000 04	155 13	75 301	00 05 1
Friedrichshafen 10414	2 0	01 864	203 14	139 17	50 805	5 2	02 874	302 16	136 16	5x 701	00 19 0	0 5	01 890	000 13	159 12	80 300	96 09 0
Fürth X	4 0	02 855	264 25	148 15	50 103	0 0	00 890	261 00	149 15	x0 302	00 18 0	0 3	02 780	000 26	168 12	8x 303	00 06 1
München 10414	1 3	02 974	243 14	143 17	40 902	7 7	02 873	122 15	147 15	5x 100	97 17 0	5 3	22 745	000 55	171 10	90 204	12 08 1
Feldberg i. T. 80? m	x x	44 109	205 39	8980 05	9x 307	7 4	02 843	242 15	8995 06	9x 302	01 06 1	8 0	01 743	203 73	9002 07	8x 302	01 04 1
Kahler Asten 85? m	6 x	63 718	223 58	8979 07	9x 307	5 x	03 718	203 58	8994 06	9x 804	02 07 1	0 7	01 790	223 13	9004 06	80 301	00 03 0
Wasserkuppe 92? m	6 2	03 715	187 38	8981 05	9x 304	6 2	03 705	203 28	8998 05	9x 303	96 05 1	0 7	02 860	181 15	9008 06	81 303	00 05 1
Brocken 1153 m	x x	67 009	224 59	8964 05	9x 306	x x	67 009	224 59	8981 04	9x 304	08 06 1	0 0	04 658	224 52	8995 03	90 302	02 02 1
Fichtelberg 1213 m	8 0	01 824	247 24	8976 07	60 305	7 0	01 823	245 13	8997 07	60 302	00 09 0	5 2	02 835	281 26	9007 07	5x 301	00 03 0
Schneekoppe 1610 m																	
Feldberg, Schw. 1497 m	6 x	68 808	555 78	9006 04	7x 302	2 2	02 843	202 74	9004 05	71 300	01 08 1	0 3	02 803	201 55	9088 03	9x 302	01 01 0
Zugspitze 2962 m	6 x	71 227	144 27	7033 51	9x 303	x x	48 009	124 79	7031 51	9x 301	91 51 9	0 3	01 845	144 34	7031 53	81 402	91 54 9

Deutsche Küstenorte ° und Feuerschiffe †

Deutsche Küstenorte ° und Feuerschiffe †	Gestern 14h MEZ. $C_L C_M$	ww VhN_L	DDF WN	BBB TT	U C_H abb	Gestern 19h MEZ. $C_L C_M$	ww VhN_L	DDF WN	BBB TT	U C_H abb	R_2R_2 $\frac{S V_s E_o}{t_d K d\dagger}$	Heute 8h MEZ. $C_L C_M$	ww VhN_L	DDF WN	BBB TT	U C_H abb	R_1R_1 $\frac{S V_s E_o}{t_d K d\dagger}$
Borkumriff †	8 6	02 763	121 26	xxx 12	80 305	5 6	03 764	081 28	xxx 12	80 303	00 42 1	5 0	03 768	201 28	xxx 11	80 300	00 41 5
Borkum °	8 2	02 845	202 26	124 14	7x 207	8 2	02 845	041 25	127 13	7x 101	00 18 0	5 2	03 645	203 28	126 11	8x 300	00 16 0
Außenjade †	7 4	03 777	042 28	xxx 12	8x 304	8 4	03 877	062 28	xxx 12	9x 300	00 31 7	x x	05 6x8	222 28	xxx 12	8x 300	00 41 7
Cuxhaven 10463 °						5 0	02 847	021 27	135 14	x0 300	xx 08 0	5 0	05 548	202 28	128 13	x0 300	xx 05 0
Elbe I †	2 1	03 873	041 28	xxx 14	xx 303	2 1	03 963	041 28	xxx 14	xx 301	00 20 0	0 2	03 778	223 28	xxx 11	xx 300	91 51 5
Helgoland 10465 °	8 x	03 748	021 28	131 13	8x 306	5 0	02 847	121 27	131 12	80 300	xx 18 0	5 0	45 338	201 28	122 10	90 806	xx 13 0
Amrumbank 0461 †	7 2	02 775	081 15	xxx 13	8x 304	6 x	02 776	041 16	xxx 12	8x 301	00 42 5	6 x	64 768	242 58	xxx 09	9x 802	06 62 6
List °	6 0	62 638	000 58	122 12	8x 104	6 0	54 648	081 48	127 11	90 303	02 xx 1	6 0	62 638	226 58	084 10	8x 603	23 3x 1
Bülk °	6 x	62 648	024 58	122 11	xx 307	6 x	62 638	304 58	123 10	xx 501	09 26 1	6 x	62 638	554 58	114 10	xx 307	13 26 1
Marienleuchte °	6 x	64 638	303 58	xxx 10	0x 305							6 x	62 638	183 58	xxx 10	0x 303	12 16 1
Fehmarnbelt †	6 x	66 528	022 58	115 11	9x 305	6 x	62 638	264 58	115 11	9x 300	xx 60 0	6 x	22 638	226 56	115 10	9x 308	xx 50 0
Warnemünde °	6 x	66 428	304 58	101 19	20 310	6 x	52 628	303 58	110 11	9x 103	38 26 1	5 0	05 547	163 27	132 11	9x 310	02 05 1
Arkona 10469 °	6 x	66 528	397 58	083 09	9x 303	x x	48 4x9	244 49	090 10	1x 302	11 22 2	8 x	95 748	165 28	131 11	9x 316	14 28 2
Adlergrund †	6 x	62 758	045 59	092 10	9x 300	6 x	03 758	283 28	077 09	9x 805	w.T. = 9°	1 4	02 754	202 25	146 11	9x 320	w.T. = 9°
Rügenwaldermünde °	6 x	64 638	322 58	055 11	9x 103	6 2	51 633	202 58	066 10	9x 204	02 16 1	1 6	02 654	203 14	149 13	80 311	00 26 1
Memel 10467 °	4 0	02 755	414 55	082 19	80 300												

Deutsche Küstenorte ° und Feuerschiffe †

Deutsche Küstenorte ° und Feuerschiffe †	Gestern 17h MEZ. $C_L C_M$	ww VhN_L	DDF WN	BBB TT	U C_H abb	Heute 2h MEZ. $C_L C_M$	ww VhN_L	DDF WN	BBB TT	U C_H abb		Heute 11h MEZ. $C_L C_M$	ww VhN_L	DDF WN	BBB TT	U C_H abb	
Borkumriff †	8 6	03 764	182 28	xxx 13	80 305	5 0	03 768	201 28	xxx 11	90 901		0 2	03 69x	202 28	xxx 12	80 801	
Borkum °	8 6	03 845	223 28	111 14	7x 308	x x	02 708	242 15	139 12	8x 300		5 2	03 645	224 28	122 13	7x 802	
Außenjade †	6 4	03 877	062 28	xxx 13	8x 306				xxx			x x	03 6x8	223 28	xxx 13	8x 301	
Wilhelmshaven °	5 x	03 848	102 28	113 15	6x 105	x x	03 7x8	241 58	124 11	8x 100		4 2	02 643	203 26	123 14	9x 301	
Cuxhaven °	3 0	02 847	021 27	126 13	x0 305	6 x	64 7x8	282 58	135 12	xx 803	0x 07 1	0 7	03 798	202 28	136 16	xx 304	xx 17 0
Elbe I †	2 3	03 874	161 28	xxx 15	xx 307				xxx			2 2	03 754	203 28	xxx 12	8x 303	
Helgoland °	1 4	02 853	022 25	119 14	80 307	x x	51 8x8	221 28	133 10	9x 801		5 x	08 438	223 28	123 11	9x 301	
Amrumbank †	7 x	02 775	122 15	xxx 12	7x 307				xxx			7 0	62 768	203 58	xxx 10	9x 307	
List °	5 0	03 858	161 28	114 13	7x 307	6 x	54 648	244 58	107 10	96 808		6 0	56 648	244 48	100 10	90 308	
Bülk °	6 x	52 648	303 58	124 11	xx 101							6 x	61 638	205 58	128 12	xx 107	—
Marienleuchte °	6 x	64 638	283 58	xxx 10	0x 301							5 x	02 647	153 27	xxx 15	0x 307	
Fehmarnbelt †	6 x	62 688	284 58	115 11	9x 300												
Arkona °	6 x	65 528	064 58	093 09	1x 305							5 2	02 753	163 15	151 13	80 310	
Adlergrund †												x 2	01 754	181 14	170 13	80 315	w.Temp.10°

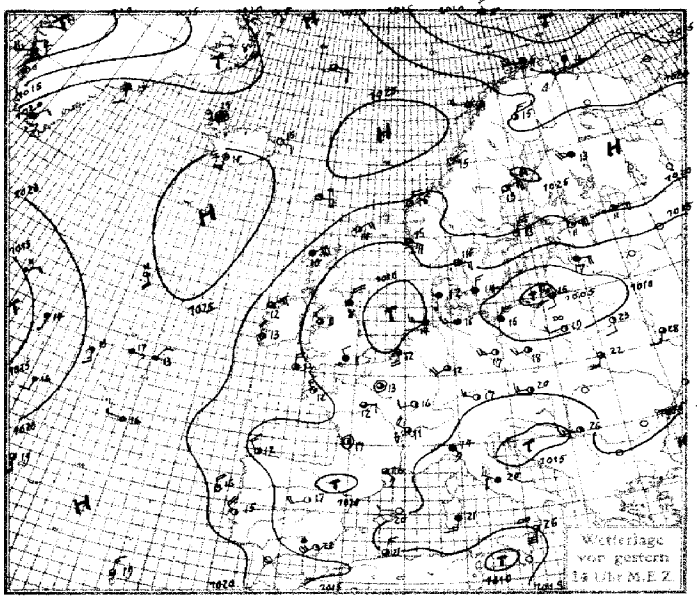

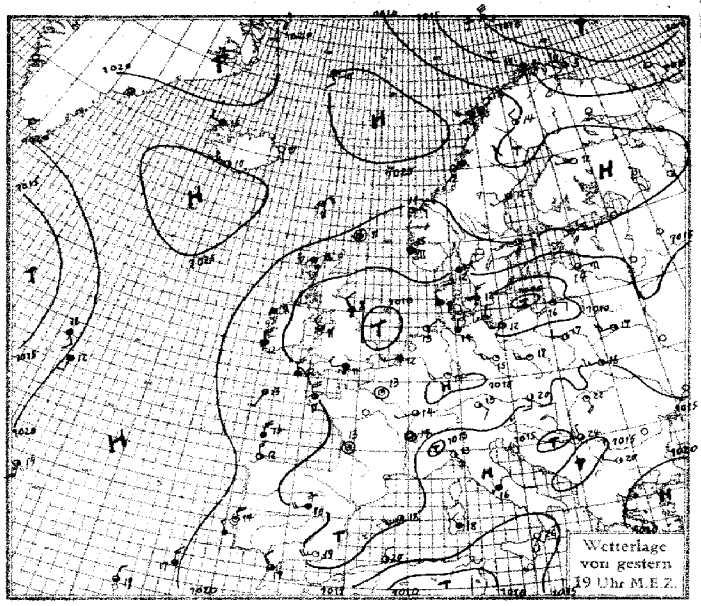

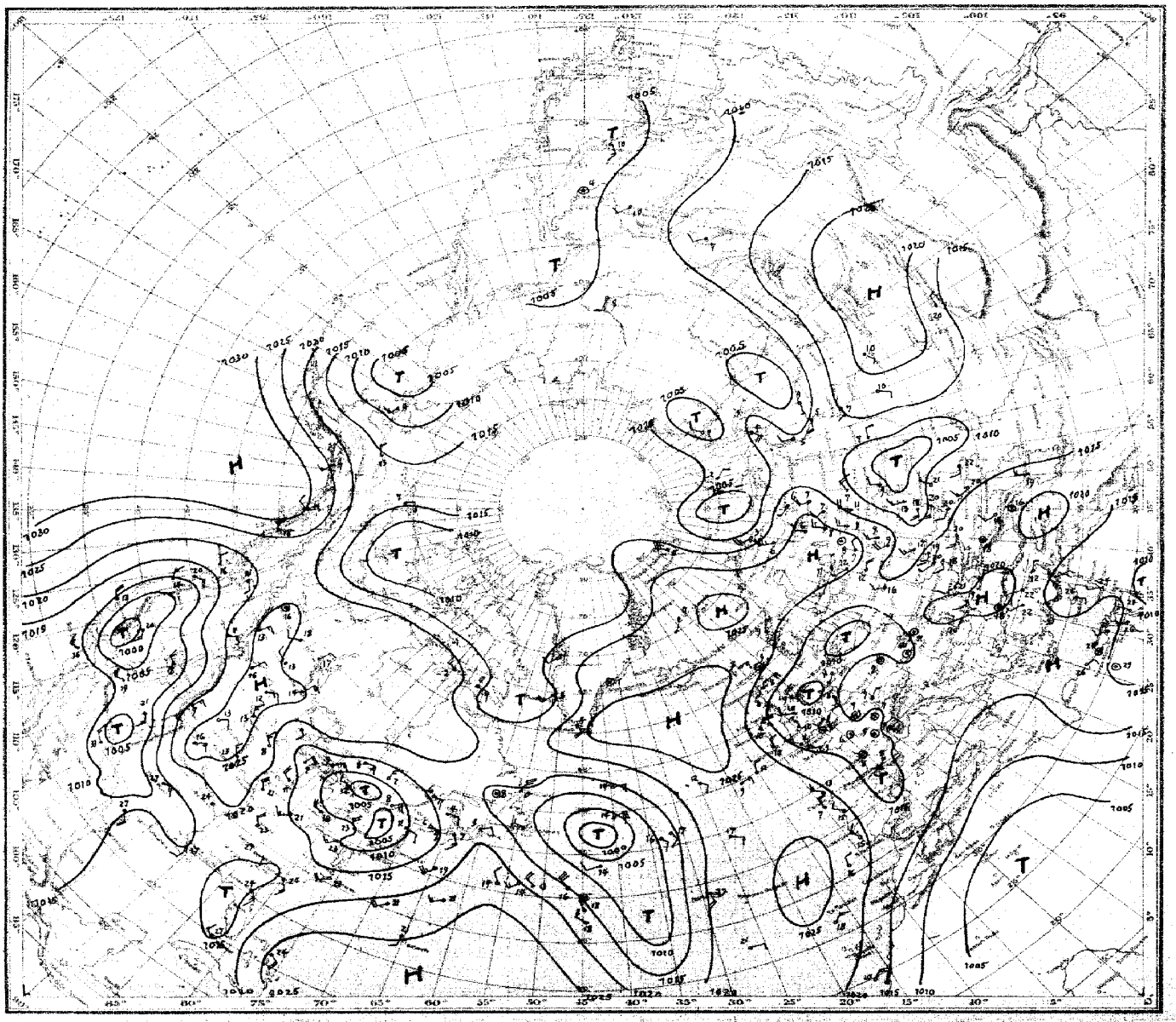

Luftdruck, Temperatur, Wind, Himmelszustand der nördlichen Halbkugel 9 Uhr M.E.Z.

SEEWARTE

Sonnabend 28. Mai 1932

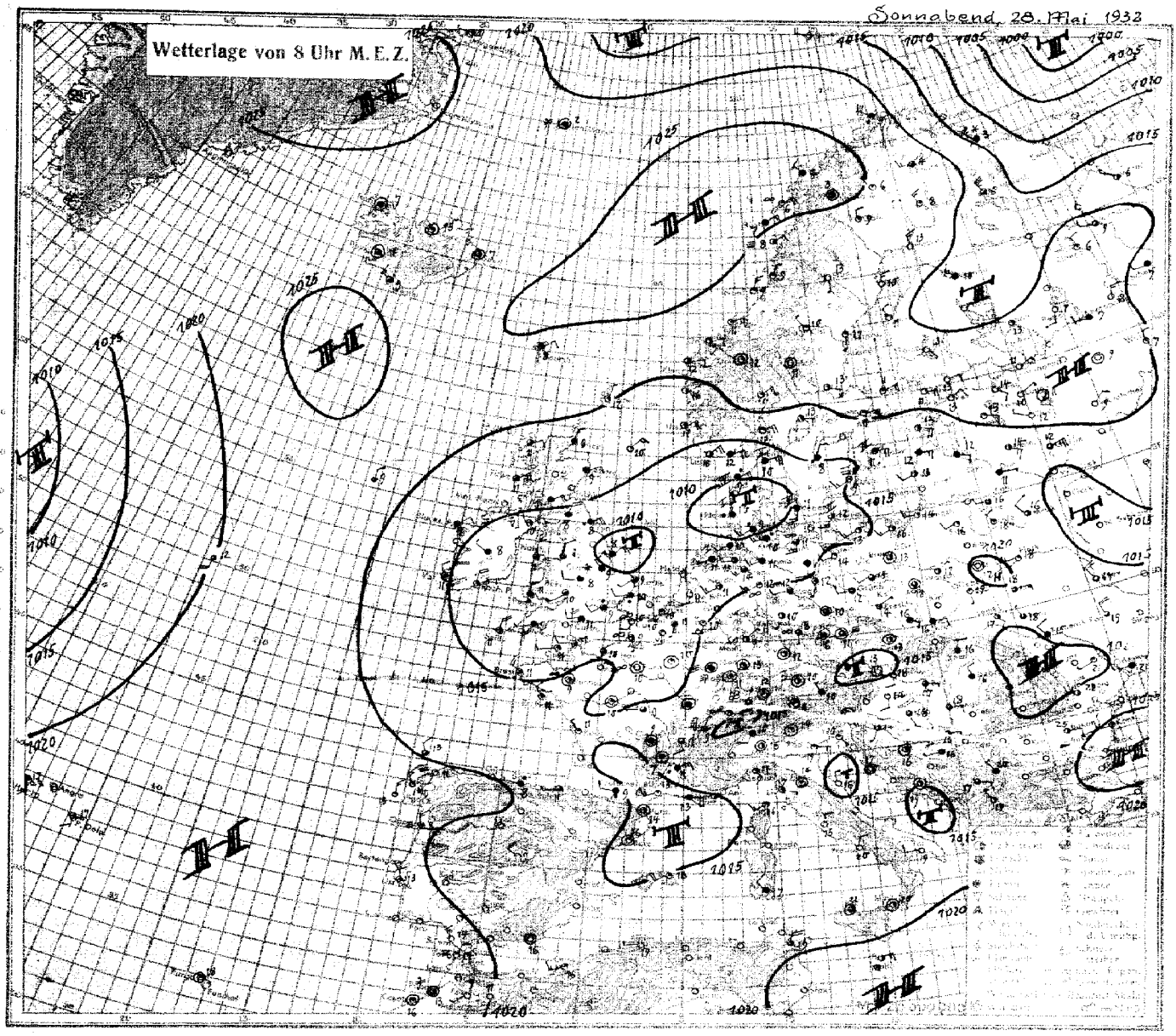

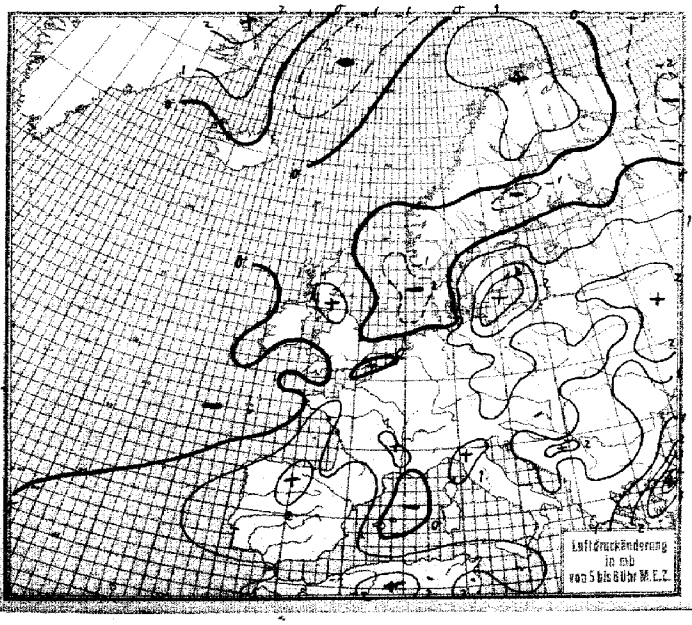

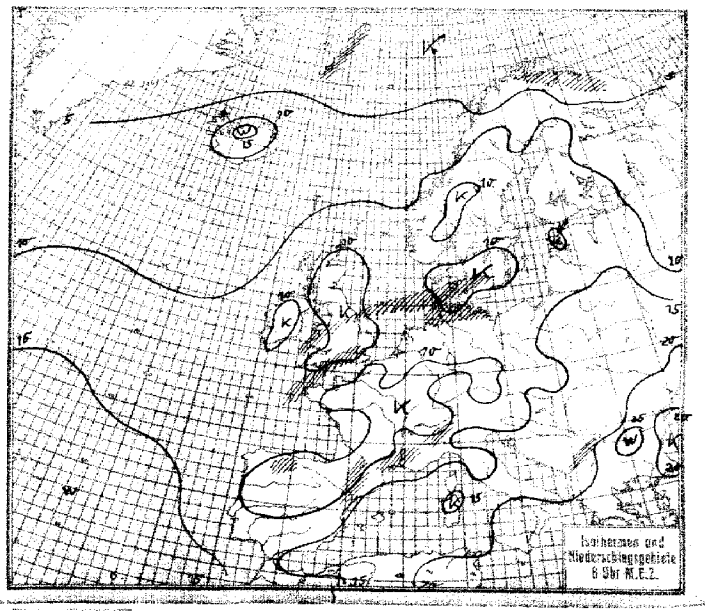

Sonnabend, den 28. Mai 1932.

Erläuterung des Landschlüssels

C_L Untere Wolken · C_M Mittlere Wolken · ww Wetter · V Sicht · h Wolkenhöhe · N_L Bedeckungsgrad (untere Wolken) · DD Windrichtung · F Windstärke · W Wetterverlauf · N Bedeckungsgrad (alle Wolken) · BBB Luftdruck (mb) · TT Lufttemperatur (° C) · U Relative Feuchte · C_H Obere Wolken · a Art der Druckänderung i. d. letzten 3 Stunden und Betrag · bb · RR Niederschlagsmenge (mm) · MM Höchsttemperatur · mm Tiefsttemperatur · ~~S Seegang~~ · V_s Sicht nach See · E Erdbodenzustand

Ausland-orte / Küstenorte ○	Gestern 14h MEZ. C_LC_M	ww Vh N_L	DDF WN	BBB TT	U C_H abb	Gestern 19h MEZ. C_LC_M	ww Vh N_L	DDF WN	BBB TT	U C_H abb	R_2R_2 mm s V_s° E	Heute 8h MEZ. C_LC_M	ww Vh N_L	DDF WN	BBB TT	U C_H abb	R_1R_1 mm s V_s° E
shavn 0181	03	01 990	084 02	10236 11	50 805	00	01 990	044 02	10232 11	61 801	00 29 0	50	02 827	042 27	10241 08	90 300	00 28 0
kjavik/0170	5x	03 638	203 18	240 14	7x 300	8x	02 635	283 15	247 15	7x 300	00 xx 0	5x	02 746	000 16	239 11	8x 803	00 xx 0
ord 0177	6x	22 xx8	000 58	215 15	xx 300	6x	03 xx8	242 28	218 13	xx 300	–	6x	03 xx8	000 28	223 07	xx 300	–
eyrie/0174	03	01 x90	321 12	224 15	xx 300	03	01 x90	326 02	219 16	xx 603	–	x3	01 xxx	000 02	230 15	xx 303	–
lisfjord/0176	00	00 x90	082 00	239 15	x0 300	00	00 x90	141 00	234 12	x0 803	–	xx	02 xxx	000 06	226 07	x7 803	–
tmann 0178	xx	44 x09	164 39	262 10	xx 300	5x	02 xx5	243 15	262 10	xx 300	–	4x	02 xx6	263 16	244 09	xx 500	
rdeen/0186	74	01 843	294 14	136 12	7x 905	5x	22 848	313 58	145 11	8x 102	95 18 1	5x	03 618	062 28	173 09	9x 203	96 25 1
n Head 01..	10	01 742	304 12	159 11	81 905	13	02 742	014 15	149 10	94 900	00 37 0						
mouth 0124	60	62 648	324 58	124 08	90 xxx	60	62 648	303 58	115 08	90 xxx	01 26 1	60	61 748	043 58	123 08	90 xxx	01 27 1
don/0151	62	64 536	263 58	118 09	9x 901	62	62 644	222 58	122 09	9x 403	06 10 1	67	61 635	202 57	120 09	9x 401	07 08 1
ick 0110	50	02 745	043 15	164 10	80 300	54	02 354	000 15	183 11	80 202	00 xx 0	50	01 751	021 14	201 12	74 300	00 xx 0
ntia 0104	70	02 863	294 15	178 13	79 300	87	02 844	304 27	172 12	79 701	00 28 1	5x	02 847	304 02	163 11	6x 301	97 28 0
nsey/0168	82	03 754	243 28	138 13	70 903	01	01 790	243 15	128 12	70 300	00 xx 1	03	02 790	221 15	139 11	90 300	00 17 0
noway/0141	86	03 845	046 28	183 10	70 907	97	81 845	046 28	172 09	80 604	97 28 1	46	02 844	062 26	174 11	80 301	00 18 0
head/0126	57	02 863	272 57	136 11	93 903	50	02 787	272 17	128 11	92 701	92 08 1	67	02 742	322 17	123 11	90 300	07 08 0
outh/0137	64	64 648	212 58	079 11	9x 101	6x	61 648	192 58	090 11	9x 304	10 26 1	60	02 647	191 57	109 09	90 301	93 26 1
sod P/0104	07	02 790	043 26	182 13	18 801	07	02 890	044 26	174 11	60 801	00 38 0	07	03 890	042 28	161 11	70 501	00 38 0
0156 ○	17	02 864	323 15	162 13	72 300	51	02 863	304 18	156 12	7x 702	00 28 0	50	02 865	314 55	136 11	90 302	01 28 1
gbukta 1000	00	00 990	123 00	232 00	90 801	00	00 990	124 00	202 04	70 810	00 x9 4	00	01 990	241 02	242 01	41 312	00 x9 x
Mayen 0001	5x	02 837	102 27	236 01	8x 310	5x	03 618	132 28	251 50	0x 303	00 26 0	5x	54 528	000 58	211 02	9x 806	02 25 1
yearbyen ○	5x	24 638	245 78	048 01	4x 204	5x	03 738	282 78	085 00	4x 212	93 xx 6	5x	03 747	163 18	115 50	4x 708	97 xx 6
ninsel 0003	8x	03 748	274 68	047 00	8x 304	8x	52 868	276 48	100 00	8x 308	97 38 3	54	02 954	264 24	182 01	70 406	97 29 3
ö/0004	5x	03 948	184 58	134 04	9x 710	60	02 936	256 26	111 05	80 912	96 49 3						
/0008	62	63 635	247 58	141 05	9x 201	62	61 645	266 58	147 04	8x 403	02 57 6	52	63 755	266 78	217 03	8x 306	01 75 6
nes 0009	57	03 963	227 28	210 07	9x 903	6x	58 548	235 28	+216 06	9x 102	97 35 1	5x	03 968	282 28	262 04	7x 304	92 29 1
/0011	04	01 970	223 13	248 10	80 702	40	01 971	214 03	242 08	80 702	00 29 0	51	03 964	043 18	250 07	8x 302	00 29 0
öya 0014	00	04 912	041 02	234 15	45 803	00	05 990	043 05	226 12	66 401	00 29 0	80	04 901	023 01	233 09	85 401	00 28 0
X ○	00	01 990	011 01	201 13	61 101	00	01 990	031 01	201 10	71 300	00 19 0	00	01 990	052 02	210 09	81 301	00 19 0
enes 0021	15	01 981	012 03	194 15	50 302	04	01 990	072 02	196 14	61 301	00 29 1	04	01 980	062 04	202 12	72 802	00 19 1
/0028	80	02 966	095 16	154 15	60 104	10	02 962	094 16	172 15	63 306	00 29 0	10	02 961	044 14	161 12	78 805	00 29 0
/0030	50	03 967	076 58	147 13	70 106	70	02 962	066 27	160 13	73 001	97 29 0	xx	02 963	045 27	135 13	30 704	00 29 0
er/0036	5x	03 868	083 28	182 12	7x 001	57	02 974	062 27	178 13	7x 602	97 29 0	03	01 990	044 23	165 12	44 802	00 29 0
dalsflona	50	52 408	084 48	9065 03	90 206	60	05 508	123 48	9047 05	70 203	97 xx 3						
arangs 0050	00	01 990	162 14	10223 12	42 803	74	02 9x4	161 16	10207 10	6x 805	00 14 0	00	00 990	303 10	213 13	40 304	00 08 0
öping 0052	62	03 748	323 28	160 07	9x 300	5x	03 858	043 78	150 10	7x 802	97 10 1	5x	62 658	022 58	150 08	8x 407	95 07 1
y/0054	60	03 9x8	045 28	127 11	80 300	62	63 8x5	045 58	127 11	80 300	01 48 0	50	03 9x8	084 58	159 11	80 313	01 39 1
sels 0056	00	01 990	241 13	213 17	32 806	00	01 990	302 12	204 16	31 805	00 18 0	00	00 990	161 00	213 13	40 100	00 01 0
ösand 0057	00	01 990	045 13	240 13	35 807	00	01 990	201 14	226 12	55 806	00 09 0	00	01 990	161 13	212 12	42 805	00 09 0
holm/0059	14	01 872	027 13	117 13	50 400	04	01 890	084 13	199 11	65 401	00 14 0	00	01 890	065 12	199 11	55 304	00 07 0
ivare/0061	04	02 970	013 14	198 15	20 801	04	01 990	282 14	193 14	21 803	00 17 6	00	01 990	322 01	226 09	41 305	00 05 6
nhagen/0181	92	22 745	323 58	120 14	90 300	60	64 648	323 58	112 12	90 903	08 36 1	30	03 648	164 58	107 11	90 408	05 36 1
en/0182	14	02 764	073 15	148 14	80 600	50	03 768	062 28	148 12	80 600	00 27 0	80	03 768	065 78	120 10	80 301	03 57 1
itholm X ○	62	03 853	062 28	135 11	80 310	62	03 753	063 28	139 11	80 300	00 27 1	60	63 758	044 58	095 09	80 805	04 47 1
ngfors ○	00	01 990	124 03	212 12	55 301	00	01 990	103 03	211 10	55 301	00 14 0	00	00 990	082 00	224 13	50 301	00 06 0
vala X	20	01 962	084 02	222 13	30 804	00	00 990	082 00	220 10	30 300	00 13 0	70	00 975	263 05	208 13	30 803	00 02 0
a/0483	00	00 990	322 00	250 14	30 300	10	01 883	040 13	222 13	30 807	00 15 0	00	00 990	282 00	208 11	50 807	00 07 0
s X	02	03 7x0	243 28	175 06	70 807							01	02 7x0	243 17	242 04	60 308	00 02 8
at/0476	20	02 765	063 15	170 16	60 303	13	01 761	043 12	171 13	60 300	00 17 0	13	01 761	102 01	203 13	70 305	00 05 0
nd/0477	5x	03 748	084 28	148 14	7x 300	5x	03 758	043 28	146 14	7x 304	00 17 0	8x	02 774	104 24	179 13	7x 300	00 09 0
/0470	6x	03 748	084 28	123 17	7x 300	6x	02 747	085 27	136 14	7x 302	00 18 9	5x	03 748	102 58	179 12	9x 307	05 11 0
ava/0472	5x	03 758	044 28	137 13	9x 000	00	01 790	064 13	142 13	82 303	00 13 0	03	01 770	103 04	176 14	60 306	00 07 0
o/0466	47	02 666	081 26	090 20	7x 000												
chau/0552	80	05 645	224 25	098 19	60 102	01	02 690	262 74	126 17	68 305	97 20 0	00	05 900	041 04	189 17	75 104	00 09 0
au/0556	70	02 764	556 14	133 19	40 103	73	01 762	241 13	144 18	42 300	00 20 0	55	03 655	082 18	189 16	80 300	00 06 0
erg/0558	70	01 643	184 13	130 22	50 300	42	02 444	243 15	158 16	70 307	00 23 0	02	02 790	122 25	197 17	70 300	00 11 0
/0562	10	02 774	162 14	102 23	60 300	93	02 744	244 55	126 17	80 414	01 24 0	00	01 700	243 13	197 18	66 304	00 12 0
sfort 0561	20	01 854	141 04	135 16	60 803							14	01 725	281 12	159 11	90 303	00 08 0
oa	39	10 762	416 26	148 14	61 703							07	02 790	220 17	148 11	8x 303	00 07 1
ourget 0215	23	02 752	000 57	143 13	6x 300	24	01 762	000 73	141 13	70 600	97 13 1	00	05 590	000 30	145 10	80 301	00 04 1
0210	94	81 647	264 77	143 11	8x 803	84	02 856	000 27	145 14	76 201	95 17 0	62	02 746	142 77	153 11	8x 100	02 06 0
0211	20	02 774	283 14	153 12	8x 300	03	02 790	304 27	150 11	8x 300	00 12 0	92	62 774	263 26	141 11	9x 800	97 10 1
ignan	94	13 744	123 16	137 16	63 705							24	01 662	000 04	141 14	54 404	08 12 1
ilut	34	02 753	202 74	153 13	83 100	04	01 790	282 02	151 14	70 300	92 14 1	10	02 753	282 05	170 11	86 306	00 08 1
[illegible]	99	81 645	082 56	139 12	7x 902							04	01 690	000 33	147 10	90 203	00 04 1
avre	50	02 763	223 23	141 12	70 805	62	62 658	243 28	141 11	7x 403	97 14 0	5x	02 646	183 26	146 10	9x 103	97 09 9
seille	10	01 863	164 04	147 19	61 905	20	02 853	164 26	149 17	76 302	00 19 0	67	02 853	084 57	146 13	81 700	08 11 2
er X ○						20	02 654	184 15	119 11	83 605	00 16 0						
ngen ○	34	13 673	144 17	111 12	7x 304	xx	03 678	223 18	123 12	8x 303	00 26 0	00	02 690	183 12	130 10	88 300	00 15 0
itt/0293	7x	02 757	183 27	111 13	6x 305	43	02 754	161 25	128 12	7x 304	00 15 0	00	05 590	162 00	135 11	80 301	00 08 0
h	86	02 964	261 14	134 19	33 905	07	02 990	301 15	143 14	53 202	00 20 0	07	05 590	020 56	160 09	9x 204	05 07 1
/0282	96	02 867	222 17	127 15	40 902	6x	03 858	140 58	143 12	6x 701	93 16 0	03	05 890	080 75	151 09	89 300	05 06 1
is/0335	xx	46 309	203 39	xxx 01	8x 302	xx	26 209	184 79	xxx 00	9x 101	97 02 3	54	02 900	202 34	xxx 00	60 300	03 54 9
r X	86	02 974	223 04	147 20	44 000	07	02 890	163 15	133 20	5x 301	00 25 0	00	05 590	000 00	155 13	70 103	00 10 0
enfurt/0502												00	00 990	000 00	159 11	70 300	00 07 0
ruck/0507						03	01 990	081 14	113 16	xx xxx	60 30 3	13	01 982	000 13	160 11	5x 303	00 08 0
pest/0541	4x	02 965	242 15	149 23	5x 101	27	02 873	200 16	155 20	46 101	00 23 0	07	02 790	081 27	167 17	6x 303	00 15 0
kirchen/0547						5x	02 767	000 17	164 21	4x 300	00 23 0	53	02 773	122 16	175 18	5x 303	00 15 0
recery 0545						01	01 990	574 53	152 22	42 301	97 25 1	52	03 766	282 58	175 16	9x 306	91 12 1
/0520	10	01 774	244 14	136 18	31 001	40	01 871	262 12	140 18	31 405	00 19 0	68	04 484	000 36	184 11	6x 309	0x 08 0
ütz/0522	70	01 853	223 13	120 22	20 301	01	01 990	221 13	138 18	50 303	00 11 1	33	02 855	000 15	158 13	70 303	00 08 1

Sonnabend, den 28. Mai 1932.

Auslandorte	Gestern 14h MEZ. ww VhN_L	DDFWN	BBB TT	Gestern 19h MEZ. ww VhN_L	DDFWN	BBB TT	Heute 8h MEZ. ww VhN_L	DDFWN	BBB TT
Madrid 303	02 774	224 14	10117 17	50 778	224 28	10157 10	00 790	262 10	10131 09
Almeria	01 861	206 01	13x 22	01 861	225 01	131 19	00 790	000 00	185 16
Mahon	01 764	241 4x	146 20	01 764	203 04	149 18	01 853	204 03	151 18
La Coruña	02 555	283 25	149 12	02 755	303 15	166 12	04 453	181 33	222 11
S. Fernando	01 7x2	14x 12	1x7 18	02 7x4	244 14	183 18	00 790	283 00	215 14
Teneriffa	01 959	083 14	227 23	02 953	303 13	217 20	02 954	023 14	242 19
Kap Juby	00 790	322 00	191 17	00 790	322 00	178 17	00 790	324 00	138 16
Rio de Oro	00 790	128 00	121 21	00 790	328 00	167 0x	00 690	326 00	187 13
Oporto 381				01 763	285 14	183 15	41 354	303 04	206 08
Lissabon	02 755	284 15	185 15	01 753	324 03	197 14	02 754	302 05	234 13
Praya (Kp. Verden)									
S. Vicent (Kp. Verden)	01 463	042 33	251 22						
Porto	02 717	323 27	219 19	02 768	322 27	216 19	01 790	xxx 23	226 18
Pt. Delgada (Azoren)							02 844	162 14	218 17
Horta (Azoren)				02 868	143 25	206 19	02 753	144 25	188 17
Padua/Mailand	13 745	143 17	153 21				02 675	000 25	166 15
Genua 1305				01 654	125 24	178 13	02 744	123 24	190 14
Florenz				13 755	122 28	173 15	01 552	000 12	177 14
Rom 1322	13 858	263 28	167 20	60 748	022 48	175 16	00 790	022 00	179 15
Terranova	62 548	000 58	145 15	58 638	042 58	171 15	02 875	241 15	177 14

Auslandorte	Gestern 14h MEZ. ww VhN_L	DDFWN	BBB TT	Gestern 19h MEZ. ww VhN_L	DDFWN	BBB TT	Heute 8h MEZ. ww VhN_L	DDFWN	BBB TT
Messina	05 690	[illegible] 15	10154 26	05 690	49x 8x	10130 26	02 764	000 25	10155 20
Tarent 1233	01 663	203 03	[illegible] 22	22 552	163 04	162 23	00 590	242 00	161 19
Malta 1034							01 790	263 94	132 24
Belgrad	01 872	223 02	158 26	02 890	301 5	151 24			
Üsküb	02 764	082 14	165 25	00 890	000 10	166 22	02 664	281 14	182 19
Split 0718	01 861	163 03	174 24	21 764	000 47	159 19	01 790	000 72	161 19
Bukarest							01 720	083 14	184 25
Sofia				02 890	261 14	159 20			
Archangelsk							02 790	262 15	203 09
Matotschkin S.							03 838	122 28	088 52
Leningrad	01 830	074 32	215 11				xx xxx	061 00	227 11
Ust Zylma	72 458	302 68	183 00	03 758	283 28	178 01			
Moskau	03 x58	306 28	100 15	03 x73	654 28	135 10	00 x90	303 00	189 09
Astrachan	10 873	082 03	137 28	03 668	xxx 58	131 28	01 790	271 03	148 20
Kijew	02 764	182 17	109 28				02 790	282 17	175 17
Odessa							03 740	262 18	169 21
Swerdlowsk	03 790	284 18	137 13	03 690	243 18	140 12	03 645	032 28	120 07
Rabat	01 873	292 23	199 19	00 890	393 00	203 18	52 867	000 07	291 13
Algier	02 890	023 26	154 21	01 374	322 24	159 20	00 890	242 00	177 19
Tunis	01 852	026 x2	139 20	03 856	025 15	137 18	02 756	024 06	158 19

Beobachtungen von Nordamerika und Grönland 2h MEZ.

Wetter ww — Windrichtung DD — Windstärke F — Luftdruck (mb) BB — Lufttemperatur (°C) TT

Ort	ww DDF	BB TT	Ort	ww DDF	BB TT	Ort	ww DDF	BB TT	Ort	ww DDF	BB TT	Ort	ww DDF	BB TT	Ort	ww DDF	BB TT
Tatoosh J.	00 242	1017 16	Dodge City	00 043	1026 16	Key West	01 282	1015 27	Dutch Harbor	00 203	1019 09	Winnipeg	02 323	1025 14	Nottingham J.	02 243	1022 52
Roseburg	02 283	10 14	Corpus Christi	00 124	15 27	Charleston	01 123	15 24	Tanana	02 202	15 13	White River	01 322	xx 09	Resolution J.	70 083	17 00
San Francisco	02 244	09 12	Duluth	02 122	19 xx	Hatteras	00 204	16 22	Cordova	60 123	25 07	Doucet	60 323	12 02	Bermuda	01 162	23 21
San Diego	02 203	12 16	St. Joseph	00 283	24 13	Washington	02 203	11 23	Juneau	02 202	30 12	Father Point	60 082	15 06	Julianehaab	01 124	23 04
Flagstaff	02 204	09 19	Little Rock	02 000	17 24	Scranton	90 284	10 23	Aklavik	01 322	15 07	Chatam	60 082	16 04	Godthaab	02 205	13 03
Helena	02 043	20 11	NewOrleans	00 132	15 27	Nantucket	02 204	12 14	Ft. Simpson	01 162	12 26	Halifax	02 123	16 07	Godhavn	00 202	17 02
Salt Lake C.	02 243	08 18	Chicago	02 244	17 11	Portland	02 082	10 11	Prince Rupert	01 244	27 18	Sydney	02 082	19 06	Angmagsalik	00 000	23 01
Denver	60 323	21 09	Cleveland	01 244	11 18	Eastport	60 083	13 06	Edmonton	00 000	25 16	Cap Race	00 283	xx xx	Miles City	00 321	26 16
El Paso	00 243	06 33	Nashville	01 284	27 23	Honolulu	00 083	17 26	Medicine Hat	01 323	25 13	Harrington	62 000	13 08	Atlanta	90 082	16 21
Bismarck	00 043	27 12	[illegible]	02 123	13 24	Nome	60 123	08 04	The Pas	00 322	23 17	Belle Isle	00 326	15 00	Montreal	62 043	06 08

Schiffsmeldungen.

Erläuterung des Schiffsschlüssels: Wochentag P, Erdoktant Q, Breite (Süd unterstr.) LLL, Länge (Ost unterstr.) lll, Zeit (MEZ.) ZZ, Windrichtung DD, Windstärke F, Wetter ww, Luftdruck (mb) BB, Sicht V, Lufttemperatur (°C) TT, Kennzahl 3, Untere Wolken C_L, Mittlere Wolken C_M, Obere Wolken C_H, Bedeckungsgrad (alle Wolken) N, Unterschied zw. Luft- u. Wassertemperatur t_d, Dünung K, Richtung der Dünung d, Wetterverlauf W, Bedeckungsgrad (untere Wolken) N_L, Kurs des Schiffes d_s, Geschwindigkeit des Schiffes f, Art der Druckänderung i. d. letzten 3 Stunden und Betrag a bb.

27. Mai 1932

Schiffsname	P Q LLL	lll ZZ	DDF ww	BB V TT	3 C_L C_M C_H N	t_d K d W N_L	d_s f a bb
Rio Bravo	6 0 397	532 01	264 02	1023 6 21	3 3 3 8 7	3 1 6 2 4	2 4 803
Rio Bravo	6 0 400	514 07	283 05	21 6 19	3 8 8 x 5	4 2 6 1 3	2 4 811
Sierra Ventana	6 0 451	379 07	164 05	14 5 16	3 6 x x 8	5 1 4 5 8	5 5 807
Monte Pascoal	6 0 157	242 07	043 01	15 8 21	3 1 0 1 4	7 1 1 1 3	
Cap Arcona	6 0 183	219 13	044 02	17 8 28	3 1 0 8 4	0 0 0 1 3	
Hamburg	6 0 406	610 13	244 02	20 8 22	3 1 0 7 5	5 1 6 0 3	2 7 305
General v. Steuben	6 0 418	530 13	225 02	14 7 16	3 5 x x 7	1 0 0 2 7	6 6 804
Stuttgart	6 0 404	676 13	204 01	18 7 15	3 5 1 0 4	2 2 5 1 3	2 5 201
Rio Bravo	6 0 404	500 13	223 01	20 6 21	3 8 8 0 4	2 1 9 1 3	2 4 801
Monte Pascoal	6 0 159	236 13	024 02	17 7 21	3 1 x x 5	7 1 8 1 5	
Sierra Ventana	6 0 445	294 13	162 21	xx 7 16	3 5 x x 8	4 9 9 2 8	5 5 302
Stuttgart	6 0 403	656 19	204 01	19 7 23	3 2 0 1 3	3 0 0 0 3	2 5 300
Sierra Ventana	6 0 438	409 19	161 05	11 5 15	3 6 x x 8	4 1 8 2 8	5 5 806
Rio Bravo	6 0 405	481 19	234 05	18 5 22	3 5 x x 8	8 2 6 2 8	2 4 711
Monte Pascoal	6 0 170	227 19	026 02	17 7 20	3 1 x x 7	7 1 8 1 4	
Ussukuma	6 0 350	130 19	823 02	25 8 17	3 4 5 x 7	6 2 1 2 4	
					3		
	6 0 871	076 13	223 05	14 5 18	3 0 0 0 9	4 0 0 0 9	0 0 100
	6 0 487	199 13	041 02	25 8 13	3 4 8 x 5	4 2 1 0 5	2 6 408
	6 3 741	199 13	285 03	06 7 02	3 6 2 x 8	1 1 5 6 5	x x 306
	6 3 708	492 13	302 03	13 9 00	3 5 5 x 8	3 1 7 2 6	1 3 505
	6 0 508	355 13	042 61	16 8 11	3 5 x x 8	6 1 8 2 8	5 6 900
	6 0 584	082 13	024 01	21 9 13	3 2 0 2 4	2 0 0 1 1	2 6 207
	6 0 612	001 13	035 01	18 7 11	3 0 0 2 2	2 4 1 0 0	6 4 305
	6 0 497	098 13	[illegible] 02	18 8 12	3		
	6 0 480	313 13	161 04	17 7 14	3 5 x x 8	3 0 0 5 8	
	6 0 479	256 13	143 03	21 7 13	3 3 x x 8	7 1 1 1 x	
	6 0 405	117 13	274 01	19 7 16	3 4 x x 3	4 4 7 2 3	
	6 0 445	205 13	241 01	23 8 16	3 2 4 1 4	2 3 1 1 3	5 5 306
	6 0 542	241 13	134 02	24 8 12	3 x 2 x 4	3 2 4 1 4	
	6 3 339	247 13	081 00	17 7 24	3 0 0 0 0	x 0 0 0 0	3 5 300
	6 0 381	427 19	296 02	10 8 17	3		
	6 0 495	376 19	063 03	12 8 13	3 5 6 6 8	4 1 8 2 8	5 6 814
	6 0 350	350 19	245 14	09 8 19	3 3 0 9 4	5 9 9 1 3	5 5 302
	6 0 448	083 19	324 02	18 7 13	3 8 6 9 5	2 3 7 1 3	
	6 0 472	287 19	162 02	21 7 18	3 4 x x 7	2 0 0 2 7	
	6 0 487	291 19	142 03	18 8 14	3 4 x x 8	3 1 5 4 8	
	6 0 486	092 19	511 02	17 1 13	3 3 3 x 5	4 0 0 1 5	2 4 905
	6 0 876	100 19	302 01	19 8 1x	3 4 0 0 3	6 5 0 7 3	1 4 300
	6 0 36x	181 19	202 02	11 7 18	3 9 0 8 7	4 1 7 4 x	1 4 300

28. Mai 1932

Schiffsname	P Q LLL	lll ZZ	DDF ww	BB V TT	3 C_L C_M C_H N	t_d K d W N_L	d_s f a bb
Cap Arcona	7 0 150	240 01	055 01	1017 8 23	3 1 0 0 2	4 0 0 0 2	
General Artigas	7 0 315	174 01	043 02	24 7 18	3 0 7 2 4	5 2 1 2 0	4 5 300
Ussukuma	7 0 360	124 01	322 00	22 8 16	3 0 0 0 0	4 2 1 0 0	
Vigassa	7 0 241	168 01	044 00	18 8 10	3 0 0 0 0	4 2 1 0 0	
Monte Pascoal	7 0 183	220 01	024 01	18 8 19	3 1 x x 3	8 1 8 1 3	
Rio Bravo	7 0 408	466 01	286 03	16 6 16	3 5 x x 8	6 3 7 4 8	1 4 605
Stuttgart	7 0 404	635 01	255 02	19 7 19	3 1 0 0 5	5 2 5 0 5	2 5 401
Hamburg	7 0 408	558 01	301 03	20 7 14	3 5 x x 8	6 2 6 2 8	2 7 303
Sierra Ventana	7 0 433	425 01	202 03	09 6 14	3 5 x x 8	5 3 3 2 8	5 5 300
General v. Steuben	7 0 417	565 01	322 03	21 9 10	3 5 x x 8	7 2 6 2 8	6 5 309
Hamburg	7 0 408	632 07	321 03	20 6 14	3 5 x x 8	8 0 0 2 8	
Rio Bravo	7 0 415	451 07	304 01	18 7 13	3 7 0 0 3	7 2 7 1 3	1 4 300
General v. Steuben	7 0 417	583 07	122 03	20 7 16	3 0 1 x 8	4 0 0 2 0	6 5 303
					3		
	7 0 422	640 01	145 05	16 6 11	3		
	7 0 374	617 01	203 01	23 x 21	3		
	7 0 415	626 01	284 01	17 9 13	3		
	7 0 351	672 01	204 00	21 x 21	3		
	7 0 373	147 01	284 01	17 7 13	3		
	7 0 241	543 01	044 01	20 8 26	3 1 0 1 4	6 0 0 0 4	5 5 304
	7 0 439	231 01	333 01	20 7 13	3 1 0 0 2	4 1 7 1 2	5 4 309
	7 0 429	100 01	024 02	21 7 07	3 x x x x	5 1 8 0 x	
	7 0 543	194 01	083 03	24 7 09	3 x 3 x 8	4 2 2 2 8	
	7 0 466	315 01	142 03	15 7 17	3 x 2 x 8	6 0 0 2 x	
	7 0 872	090 01	302 01	22 7 15	3 8 0 0 3	2 1 7 4 x	1 4 300
	7 0 409	089 01	282 02	20 6 13	3 6 0 0 6	3 1 7 1 3	5 3 014
	7 0 453	152 01	242 02	35 8 12	3 2 0 0 4	8 1 1 0 4	2 6 300
	7 0 443	242 01	102 01	21 7 17	3 x x x 3	4 2 8 1 0	1 6 300
	7 0 464	332 01	142 03	13 8 16	3 2 7 x 8	4 0 0 2 8	7 8 603
	7 3 324	267 01	081 00	26 8 21	3 0 0 0 0		
	7 0 397	114 07	303 01	24 8 14	3		
	7 0 381	101 07	306 01	22 8 15	3 7 0 0 2	4 1 7 0 2	1 4 300
	7 0 494	128 07	042 49	34 6 10	3 3 1 7 7	6 1 1 2 6	2 6 300
	7 3 729	495 07	153 03	01 9 10	3 5 x x 8	3 1 5 2 8	8 3 606
	7 0 452	350 07	144 03	08 6 17	3 3 x x x	5 0 0 2 x	
	7 0 500	246 07	164 01	20 8 13	3 4 x x 3	5 3 9 1 3	
	7 0 426	097 07	303 01	24 7 13	3 1 6 0 3	3 1 7 1 3	4 4 311
	7 0 441	092 07	302 01	19 7 13	3 5 x x 4	5 4 7 1 4	
	7 0 551	166 07	323 02	22 8 09	3 4 x x 5	5 2 1 2 5	
	7 0 427	103 07	323 01	22 8 13	3 5 x x 3	5 1 8 0	

Witterungsübersicht.

Sonnabend, den 28 Mai 1932.

Die Nordmeerzyklone, die gestern bei Spitzbergen lag, ist zum Barentsmeer gezogen, eine zweite folgt ihr im hohen Norden westlich von Spitzbergen nach. Während der nach Süden reichende Hochdruckrücken im Westen Europas schmaler geworden ist, hat sich der hohe Druck über dem Nordmeer etwas verstärkt. Sein nach Nordrußland gerichteter Keil wird über Finnland nur vorübergehend durch einen Ausläufer der Barentsmeerzyklone eingeengt.

Anhaltender starker Luftdruckanstieg über Mitteleuropa und Westrußland führte vollends zu einer Trennung des russischen Tiefdruckgebietes von den norddeutschen Tiefdruckkernen. Das russische Tief wanderte unter Vertiefung ostwärts und weist noch starke Temperaturgegensätze in seiner Umgebung auf. Dagegen führten die über der südlichen Nordsee und Ostpreußen gelegenen Zyklonen eine rückläufige Bewegung nach Westen aus. Die erstere zog nur langsam bis zur englischen Küste und verliert allmählich an Bedeutung. Die zweite, kräftigere verlagerte sich zunächst nordwärts auf das Ostseegebiet und wanderte dann sehr schnell nach Jütland, wobei ihr Warmsektor, den sie gestern noch über Litauen hatte, rasch okkludierte. Eine Verbindung mit dem russischen Tief besteht nur insofern noch, als sich eine Konvergenz von den Scilly-Inseln aus durch die beiden Nordseezyklonenkerne, über Lettland bis zu dem russischen Tief hinzieht.

Die osteuropäische Warmluft fließt jetzt nur noch dem russischen Tief und seinem westlichen Ausläufer zu, während die westlichen Tiefs nur noch Warmluft in der Höhe besitzen, die infolge weiterer Hebung zu verbreiteten Niederschlägen Anlaß gibt. Über Deutschland haben sich von Westen her weitere Kaltluftmassen ausgebreitet, die über Hamburg in größerer Höhe etwa 5° Abkühlung brachten, dagegen sind die Luftmassen über Königsberg, das nur noch von wenig nachhaltigen Kaltluftvorstößen berührt wurde, wesentlich wärmer.

Über dem südlichen Europa liegen mehrere schwache Tiefdruckkerne, von denen nur der über Südfrankreich gelegene größere Bedeutung besitzt. Jedoch wird die Witterung Mitteleuropas zunächst antizyklonalen Charakter tragen, da sich die Nordseezyklonen weiter vom Kontinent entfernen.

Roedger.

Höhenluft-Beobachtungen.

Ort Seehöhe (m)	Zeit (MEZ.)	Einheit	Höhen-Temperaturen und -Feuchtigkeiten									Bemerkungen
Hamburg 18	7 27	m	Boden	500	2140	2340	3470	4290	4600	5270		ost mit 10 km Sicht, der bei 1700 m in gesch. Str. übergeht. Gute Oberfläche der Str. bei 2520 m. Darüber weiter ost, besonders im N, die zur Gipfelhöhe. N bedeckt mit dichten Astr. mit Regengebiet. 9/10 Ci, Cistr, Nimb; bezw. bis 3000 m und bei 2000 m.
		°C	11.2	8.0	-6.2	-5.5	-12.8	-17.9	-18.6	-23.2		
		%	86	95	100	85	60	74	53	38		
		mb	1011	955	776	757	653	588	564	515		
Königsberg 28	8	m	Boden	500	1800	2400	4100	4200	5100			heiter, 20-50 km Sicht.
		°C	14.9	11.7	4.3	2.1	-9.5	-9.5	-15.4			
		%	75	72	58	49	35	34	32			
		mb	1014	958	821	761	646	609	538			
München 506	8	m	Boden	2400	3900	4800	5400					3/4 bed., 4-10 km Sicht.
		°C	10.0	-0.9	-11.2	-16.2	-20.2					
		%	89	73	90	82	58					
		mb	958	755	625	558	512					
Darmstadt 173	8	m	Boden	600	3100	3800	5400					3/4 bed., 4-10 km Sicht.
		°C	10.2	9.8	-7.6	-9.4	-21.5					
		%	91	58	78	36	42					
		mb	990	946	690	635	515					
Friedrichsh. 400	7	m	Boden	600	800	1000	2200	3000	4300	4500	4700	3/4 bed., 10-20 km Sicht.
		°C	10.5	8.4	9.3	8.5	-1.2	-6.1	-14.7	-15.0	-16.0	
		%	82	82	52	62	70	77	72	70	68	
		mb	968	945	928	900	777	700	591	579	561	
		m										
		°C					Nachträge von gestern:					
		%										
Darmstadt 173	8	m	Boden	600	2200	2300	4200	4300	4400			bed., 4-10 km Sicht.
		°C	9.4	7.3	-1.6	-1.7	-16.0	-15.7	-16.0			
		%	90	96	98	98	82	65	65			
		mb	990	939	775	764	594	592	581			
Helder 3	10	m	200	500	1000	1500						—
		°C	9	7	4	0						
		%	95	86	95	100						
		mb	984	948	892	838						
Dexford 30	14	m	200	500	1000	1500	2000	3000	4000	5000	6000	—
		°C	8	6	3	1	-2	-7	-11	-17	-24	
		%	95	100	100	100	100	100	x	x	x	
		mb	983	948	895	841	790	697	612	538	471	

Höhenwinde.

Ort	Seehöhe (m)	Zeit (MEZ.)	0	200	500	1000	1500	2000	2500	3000	3500	4000	4500	5000	6 T.
			7 T.	8 T.	9 T.	10 T.	11 T.	12 T.	13 T.	14 T.	15 T.	16 T.	17 T.	18 T.	19 T.
München	506	9	SE			ENE	S	WNW		2600 SW		1/2 bed.			
			3			3	3	3		5		Sicht: 20-50 km			
Stettin	2	8	SW		WSW	SW	SWzS	SSW		SWzS	SWzS SW	1/4 bed.			
			3		7	11	10	11		10	11	Sicht 10-20 km			
Dortmund	70	7	S		WSW	SWzW	SW		1800 SW			klar,			
			3		4	7	1		8		10	-20 km Sicht.			

Ort	Seehöhe (m)	Zeit (MEZ.)	0	200	500	1000	1500	2000	2500	3000	3500	4000	4500	5000	6 T.
			7 T.	8 T.	9 T.	10 T.	11 T.	12 T.	13 T.	14 T.	15 T.	16 T.	17 T.	18 T.	19 T.
Lindenbg 370	106	7	SzE		SWzW	SW	SW			3/4	bed.				
			3		3	4	8		2-	4	km Sicht.				
Königsbg 320	28	8	SSW		SWzW	SW		SSW	zwischen SSW		1/4 bed.,				
			3		7	7		7	8	4-10 km Sicht.					
Stuttgart 671	436	7	SW			NW	SWzS	SSW		SW		SW	SWzS		bedeckt
			4			5	8	7		7		12	10		>50 km

Höhenwinde über See.

Schiff	Besteck	Zeit (MEZ.)	0	200	500	1000	1500	2000	2500	3000	3500	4000	4500	5000	6 T.
			7 T.	8 T.	9 T.	10 T.	11 T.	12 T.	13 T.	14 T.	15 T.	16 T.	17 T.	18 T.	19 T.
Siemsenkum	44.3 N	27.5.	5				4400 SSW		2800 SW						
	39.9 W	15	8				6		6						

Schiff	Besteck	Zeit (MEZ.)	0	200	500	1000	1500	2000	2500	3000	3500	4000	4500	5000	6 T.
			7 T.	8 T.	9 T.	10 T.	11 T.	12 T.	13 T.	14 T.	15 T.	16 T.	17 T.	18 T.	19 T.
Cap Arcona	12.5 N	27.5.	NEzN			4200 NEzN		4200 ENE	3200 WNW	SW	3500 WzS		4800 NWzS		
	22.5 W	16	10			7		4	5	10	4		5		

Täglicher Wetterbericht.

Jahrgang: 57 Nr.: 150

Herausgegeben von der Deutschen Seewarte.
Verlagsort Hamburg.

Sonntag, den 29. Mai 1932

Versendung 6mal wöchentlich. Der Sonntagsbericht erscheint nachträglich.

Erläuterung: Die Beobachtungen sind sämtlich in der Form der 1929 in Kopenhagen beschlossenen Einheitsschlüssel wiedergegeben; die ausländischen jedoch zum Teil gekürzt. Kurze Erläuterungen zu den einzelnen Ziffern werden am 1. eines jeden Monats dem Täglichen Wetterbericht beigegeben. Eingehend finden sie sich in „Schlüssel und Anweisung für Obstelegramme", Aufl. [illegible], zu beziehen von der Deutschen Seewarte, Hamburg. Luftdruck in Millibar, umgerechnet auf den Meeresspiegel, bei Bergen auf die nächste Tausenderhöhe (1000 mb = 750.1 mm, bezogen auf 0° C und Schwere in 45° Breite). Temperatur in Celsiusgraden. Windrichtung: 08 = E, 16 = S, 24 = W, 32 = N. Windstärke nach Beaufort-Teilung (0 = Stille, 12 = Orkan). Die Wolkenhöhe (h) bezeichnet bei Bergen, wenn Wolken unter Orthöhe vorhanden sind, den Abstand von der Oberfläche dieser Wolken.

Erläuterung des Schlüssels	Untere Wolken	Mittlere Wolken	Wetter	Sicht	Wolkenhöhe	Bedeckungsgrad (untere Wolken)	Windrichtung	Windstärke	Wetterverlauf	Bedeckungsgrad (alle Wolk.)	Luftdruck (mb)	Lufttemperatur (°C)	Relative Feuchte	Obere Wolken	Art der Druckänderung i. d. letzten 3 Stunden	und Betrag	Niederschlagsmenge (mm)	Höchsttemperatur	Tiefsttemperatur	Seegang	Sicht nach See	Erdbodenzustand	Unterschied zw. Luft- u. Wassertemperatur	Dünung	Richtung der Dünung
	C_L	C_M	ww	V	h	N_L	DD	F	W	N	BBB	TT	U	C_H	a	bb	RR	MM	mm	S	V_S	E	t_d	K	d

Deutsche Binnenlandorte	Gestern 14h MEZ.					Gestern 19h MEZ.						Heute 8h MEZ.					
	$C_L C_M$	ww VhN_L	DDF WN	BBB TT	U C_H abb	$C_L C_M$	ww VhN_L	DDF WN	BBB TT	U C_H abb	R_2R_2 MM E	$C_L C_M$	ww VhN_L	DDF WN	BBB TT	U C_H abb	R_1R_1 mm E
Wilhelmshaven 10430	91	11 645	163 75	10127 15	60 401	41	02 643	00025	10133 13	91 303	XX XX 1	82	02 843	06275	10164 15	83 305	01 09 1
Bremen X	03	02790	18316	137 17	40 000	87	02 863	163 14	139 18	48 402	00 19 0	07	02790	06215	163 15	70 303	00 11 0
Hamburg 10403	13	05752	16475	143 17	5X 102	56	02653	14314	147 17	62 403	00 19 0	47	02 655	10327	170 15	6X 403	00 12 0
Kiel X	6X	03638	18458	141 14	7X 309	3X	02 535	281 95	155 13	8X 207	06 16 1	5X	03668	0837X	190 14	8X 308	01 09 1
Flensburg X	52	05558	20328	176 12	9X 307	6X	03 558	20228	164 13	8X 307	09 15 1	00	02 596	08226	XXX 13	96 305	00 04 1
Stettin 10464	80	02 854	162 15	180 18	61 305	07	02890	16125	180 16	79 101	00 18 0	07	02890	062 15	190 17	69 800	00 08 0
Danzig 10405	81	02 844	06315	195 16	72 306	73	02764	02215	204 13	80 204	00 18 0	XX	44 109	043 19	211 10	0X 300	97 10 0
Königsberg i. Pr.	8X	02 855	32316	198 18	68 305	47	01 861	02324	203 14	88 305	00 18 0	5X	41 626	04336	202 13	9X 701	00 10 0
Aachen 10407	3X	02 865	163 15	128 18	43 803	89	02 863	28176	136 15	5X 201	91 18 0	03	01890	161 14	154 11	80 303	00 08 0
Nordhorn X	80	02 655	205 25	128 15	50 801	86	13755	16225	124 18	50 801	00 19 0	07	62790	201 58	151 11	9X 207	95 09 1
Hannover 10421	20	01 764	16404	151 18	46 803	20	02 863	14324	151 17	59 300	00 19 0	07	02780	10227	162 12	8X 403	97 10 0
Erfurt	83	02 864	082 16	156 16	50 803	84	02 854	08428	140 16	4X 508	00 20 0	5X	05 548	021 28	147 11	6X 603	00 10 1
Magdeburg X	74	01 773	143 14	162 18	40 901	14	01 852	10204	155 19	40 501	00 21 0	57	02 864	062 15	155 13	71 200	00 11 0
Berlin 10410	13	02 864	161 15	164 19	46 104	33	02 863	10215	162 18	50 401	00 20 0	13	02 851	06425	162 16	63 802	00 12 0
Dresden	74	02 864	101 15	154 19	31 807	80	01 863	06314	150 18	42 300	00 19 0	51	03 646	062 58	131 13	8X 701	95 09 1
Grünberg i. Schl. X	62	62764	16258	180 15	6X 001	97	01 861	10212	180 14	71 303	92 17 0	58	05573	08227	137 16	88 803	00 09 0
Breslau	04	01 880	28193	166 16	71 907	03	01 880	08303	171 15	71 300	07 17 0	52	03655	08128	151 14	8X 801	00 11 0
Essen 10437	27	02 854	18325	133 17	5X 807	57	02 863	14175	132 14	71 301	03 19 1	03	02790	04125	147 14	8X 302	93 10 1
Mirow X	30	02 864	16224	179 18	77 3XX												
Hof X	83	02 856	121 17	151 15	5X 903	22	02 863	122 14	142 14	64 402	00 18 0	52	03647	301 28	138 10	9X 400	00 05 0
Gleiwitz X	87	02 764	122 55	163 18	6X 801	17	01 873	101 13	158 16	71 301	97 20 0	58	05 573	08227	137 16	88 803	00 09 0
Frankfurt am Main	21	02 764	182 15	141 19	51 807	88	02 864	261 15	132 17	76 501	00 20 0	57	02 864	00015	150 13	8X 800	07 09 1
Karlsruhe	71	02973	24215	135 18	57 807	82	02964	222 75	132 16	68 401	97 20 0	87	01 853	22314	147 12	80 303	00 09 0
Friedrichshafen	26	02864	22215	117 19	41 909	26	02862	32127	118 15	53 400	00 20 0	6X	64648	00058	136 16	8X 301	06 10 2
Fürth X	43	02 864	122 25	144 19	05 905	92	13946	24177	130 14	8X 601	02 20 1	5X	05518	26138	148 10	9X 000	02 08 1
München	26	02 854	083 15	134 18	50 807	43	02864	06215	126 15	71 400	00 18 0	53	02 754	28357	143 10	9X 900	18 08 1
Feldberg i. T. 801 m	20	02744	163 25	9003 12	66 801	25	02 843	18225	8 999 12	66 301	00 13 0	5X	03848	28128	8 993 08	9X 301	01 06 1
Kahler Asten 850 m	6X	27828	20578	006 09	8X 401	20	02 953	16215	9 000 12	62 300	01 12 0	5X	03928	32228	9 003 08	8X 400	01 07 1
Wasserkuppe 926 m	84	02954	16325	008 11	74 602							5X	45 209	321 39	8 498 06	9X 801	16 05 1
Brocken 1150 m	7X	02736	165 16	008 09	7X 302	77	02 734	16515	006 08	81 501	00 09 0	XX	44 109	08 599	994 06	9X 400	92 05 1
Fichtelberg 1213 m	80	01 724	103 24	010 11	50 804	51	01 633	10414	016 09	70 801	00 11 0	52	04 615	08258	980 06	8X 802	08 05 1
Schneekoppe 1610 m [name and altitude partly illegible]																	
Feldberg, Schw. 1497 m	6X	51 808	04148	9099 05	9X 803	6X	57 009	28299	9003 04	9X 300	05 07 1	6X	67009	30259	9008 02	9X 301	13 01 2
Zugspitze 2962 m	36	02 315	14326	7033 51	81 300	03	13345	14325	7031 51	81 601	97 51 9	XX	77109	00069	7006 55	9X 803	07 56 9

Deutsche Küstenorte ° und Feuerschiffe †	Gestern 14h MEZ.					Gestern 19h MEZ.						Heute 8h MEZ.					
	$C_L C_M$	ww VhN_L	DDF WN	BBB TT	U C_H abb	$C_L C_M$	ww VhN_L	DDF WN	BBB TT	U C_H abb	$R_2R_2 \frac{S V_S E_0}{t_d K d \dagger}$	$C_L C_M$	ww VhN_L	DDF WN	BBB TT	U C_H abb	$R_1R_1 \frac{S V_S E_0}{t_d K d \dagger}$
Borkumriff X †	02	0379X	20128	10XXX 13	70 801	50	01 752	161 24	10XXX 12	83 403	00 3 15	60	62658	122 28	10172 11	90 309	97 4 15
Borkum X °	52	03648	203 28	122 14	7X 300	82	03 645	10278	132 12	9X 305	02 1 61	92	22535	12358	170 12	9X 308	03 1 51
Außenjade X †	XX	03 6X8	242 28	XXX 13	8X 301	54	03655	142 28	XXX 12	9X 301	XX 4 17	34	03743	12128	XXX 13	9X 305	XX 3 00
Cuxhaven 10462 °	40	02 645	183 25	137 16	X0 301	30	02 546	282 26	154 13	XX 308	XX 2 61	5X	03648	10328	186 13	XX 305	XX 2 61
Elbe I X †	22	03 75X	121 28	144 13	8X 306	22	22 754	00037	143 11	9X 303	93 4 00	24	03754	101 28	173 13	9X 305	00 2 00
Helgoland 10465 °	5X	53528	20328	128 12	9X 303	5X	05538	142 28	149 11	9X 306	XX 1 51	8X	02 637	14227	172 15	8X 3XX	XX 1 60
Amrumbank 10462 †	4X	03 748	203 28	XXX 12	9X 301	5X	02 657	32327	XXX 11	9X 303	02 5 26	8X	02 776	10216	XXX 13	8X 305	00 3 16
List X °	50	03 748	204 28	120 11	80 301	4X	02 647	12426	140 12	8X 306	09 2 X1	00	02 850	08415	180 13	93 306	00 X X0
Bülk X °	62	61635	18558	141 14	XX 307	6X	28 637	04297	158 12	XX 405	06 1 61	03	02790	10417	184 13	XX 301	01 2 71
Marienleuchte X °	3X	03648	16328	XXX 17	0X 305												
Fehmarnbelt X †	5X	25678	16368	153 13	83 309	00	02 6X5	10505	172 13	83 301	XX 3 00	10	01 7X1	06303	189 12	74 302	XX 4 00
Warnemünde X °	5X	05 755	162 15	163 16	6X 307	00	05790	10314	167 16	68 300	00 0 70	00	01790	08303	181 17	94 101	00 1 70
Arkona 10464 °	13	05743	141 14	166 13	80 307	00	05790	10413	177 10	91 303	93 2 61	01	01890	08512	190 11	80 305	06 4 81
Adlergrund X †	X2	01 754	121 14	179 12	80 304	02	01 773	081 03	176 12	80 303	09 W.T.	24	02 854	064 25	202 10	8X XXX	08 W.T.
Rügenwaldermünde X °	25	02 663	00014	175 17	63 306	28	02 752	04214	181 15	73 303	00 1 70	04	01 790	06412	191 13	70 101	00 2 70
Memel 10467 ° [number uncertain]	20	01 853	263 13	232 15	70 307							40	02 755	04415	211 12	80 000	00 2 70

Deutsche Küstenorte ° und Feuerschiffe †	Gestern 17h MEZ.					Heute 2h MEZ.						Heute 11h MEZ.					
	$C_L C_M$	ww VhN_L	DDF WN	BBB TT	U C_H abb	$C_L C_M$	ww VhN_L	DDF WN	BBB TT	U C_H abb		$C_L C_M$	ww VhN_L	DDF WN	BBB TT	U C_H abb	
Borkumriff †	50	02 764	222 27	10126 13	78 602	50	02 775	122 15	10XXX 11	90 301		60	05658	00058	10XXX 12	90 105	
Borkum °	52	03645	28328	122 15	6X 400	XX	027XX	124 75	150 11	8X 501		67	02648	32228	166 13	8X 300	
Außenjade †	6X	91 648	22598	XXX 11	9X 305							5X	02658	08228	XXX 13	9X 301	
Wilhelmshaven °	32	25633	18326	–	XX 301	XX	[illegible] 653	104 13	146 12	8X 501		07	02650	04327	159 14	8X 901	
Cuxhaven °	4X	02 647	16326	131 13	7X 305	00	01 790	082 00	168 13	X0 301	XX 1 70	5X	03 658	08228	180 15	XX 300	XX 1 60
Elbe I †	45	28754	12128	137 14	7X 803												
Helgoland °	6X	25539	22259	136 12	9X 304	XX	01 7X3	143 03	162 12	9X 300		32	05 535	08228	181 13	9X 105	
Amrumbank †	56	03 668	16328	107 13	9X 803							4X	03 778	10228	XXX 14	9X 302	
List °						00	00 800	125 00	167 12	80 302		00	02 660	08415	186 15	73 303	
Bülk °	3X	11 637	14217	149 15	XX 305							03	02790	08515	184 14	X0 300	
Marienleuchte °	01	01 690	123 23	XXX 13	0X 301												
Fehmarnbelt †												07	01 790	06520	XXX 13	0X 300	
Arkona °	04	0X 590	104 13	171 11	90 303							07	01 990	08504	194 01	99 392	
Adlergrund †	02	01 773	081 03	171 13	80 603							10	01 853	06403	194 12	80 805	W.T. 08

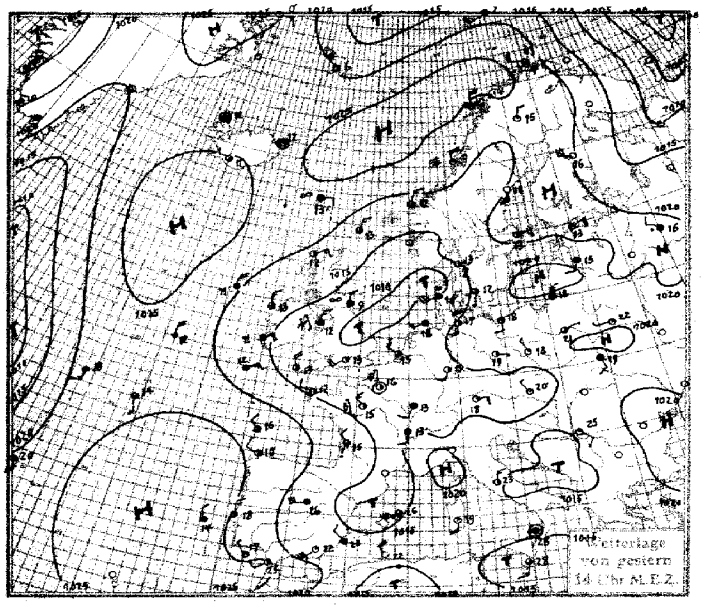
Wetterlage
von gestern
14 Uhr M.E.Z.

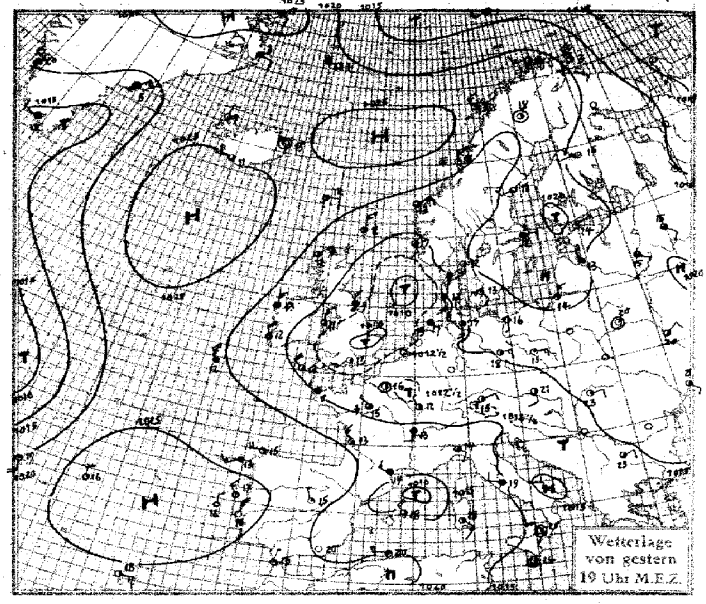
Wetterlage
von gestern
19 Uhr M.E.Z.

SEEWARTE

Sonntag, 29. Mai 1932

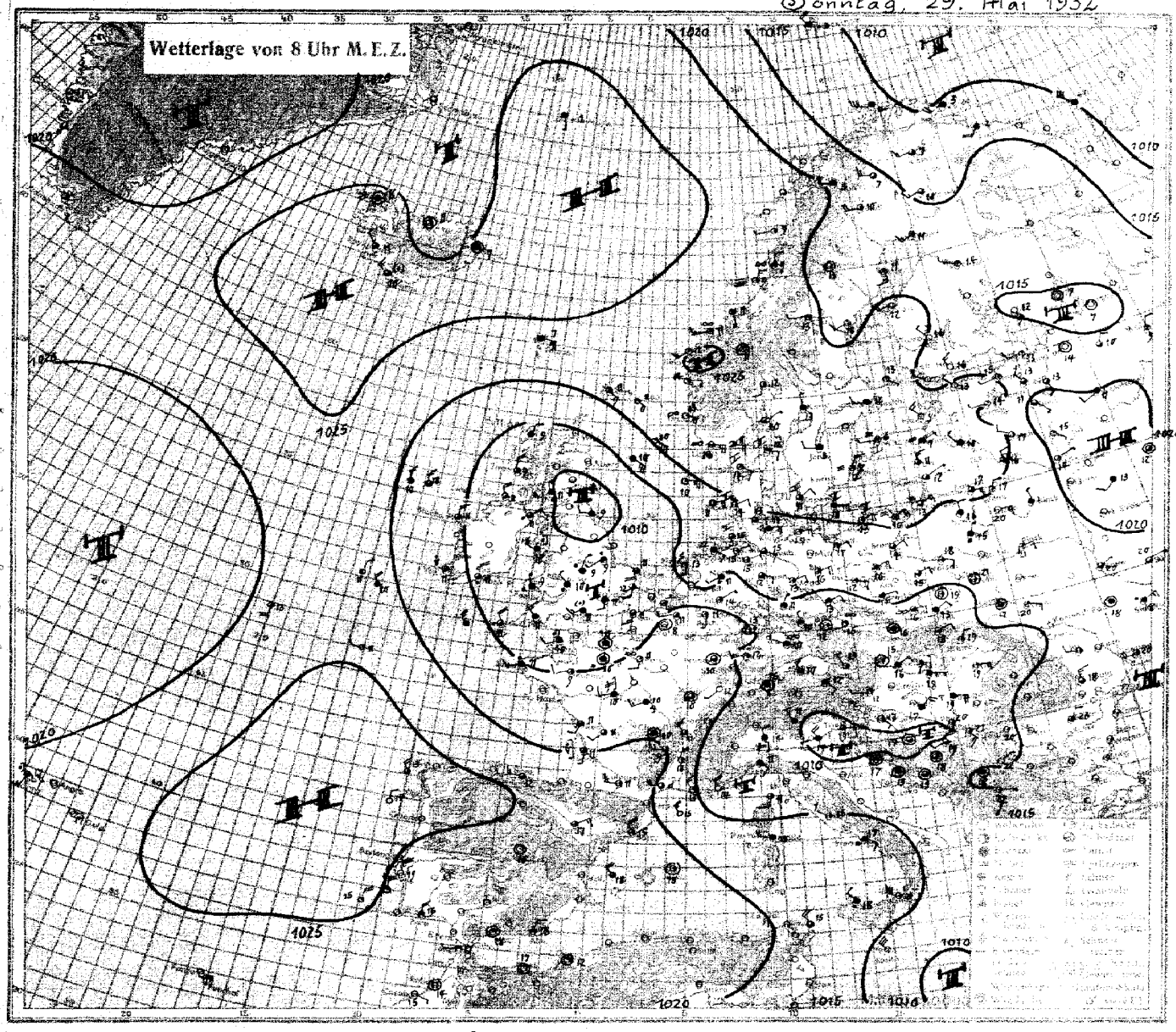

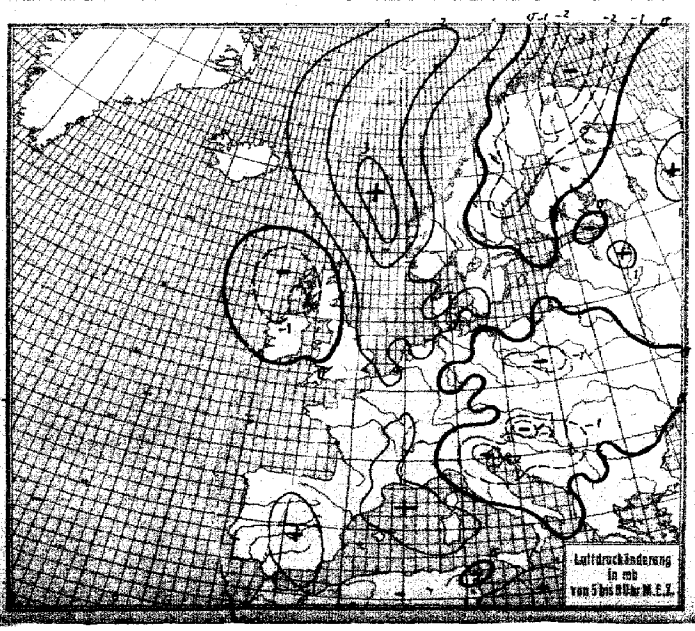

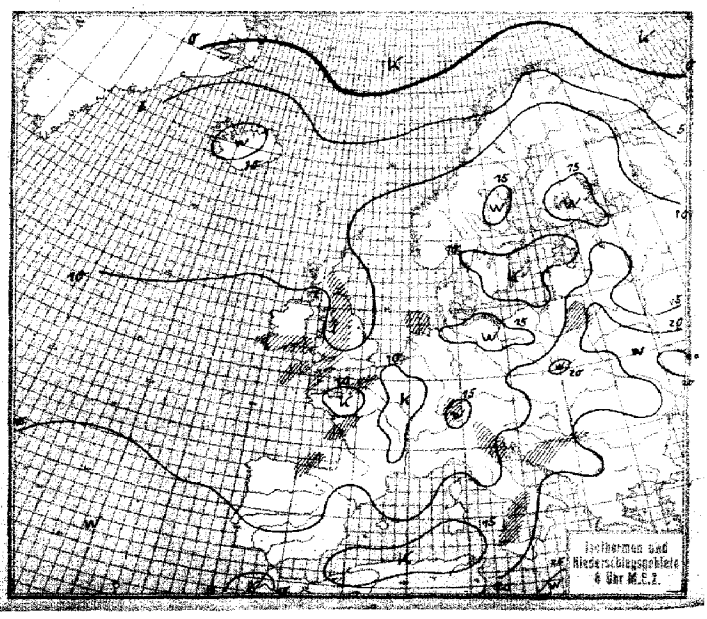

Sonntag, den 29. Mai 1932

Erläuterung des Landschlüssels: Untere Wolken C_L · Mittlere Wolken C_M · Wetter ww · Sicht V · Wolkenhöhe h · Bedeckungsgrad (untere Wolken) N_L · Windrichtung DD · Windstärke F · Wetterverlauf W · Bedeckungsgrad (alle Wolken) N · Luftdruck (mb) BBB · Lufttemperatur (° C) TT · Relative Feuchte U · Obere Wolken C_H · Art der Druckänderung i. d. letzten 3 Stunden und Betrag a bb · Niederschlagsmenge (mm) RR · Höchsttemperatur MM · Tiefsttemperatur mm · Seegang S · Sicht nach See V_s · Erdbodenzustand E

Auslandorte (Küstenorte o)	Gestern 14h MEZ. C_LC_M	ww Vh N_L	DDF WN	BBB TT	U C_H a bb	Gestern 19h MEZ. C_LC_M	ww Vh N_L	DDF WN	BBB TT	U C_H a bb	R_2R_2 MM s V_s E	Heute 8h MEZ. C_LC_M	ww Vh N_L	DDF WN	BBB TT	U C_H a bb	R_1R_1 mm s V_s E
Thorshavn /0176	50	05 508	08228	10239 13	70 801	30	01843	08303	10228 12	80 803	00 2 80	50	05 518	08528	10235 07	90 305	00 4 50
Reykjavik /0170	13	01 853	32203	238 13	70 300	50	01 852	28204	224 XX	71 303	00 X X0	53	02 854	28117	256 1[illegible]	8X 300	00 X X0
Isafjord /0177	6X	03 XX8	00028	226 12	XX 803	XX	00XX0	32200	228 09	X0 300		6X	45XX8	00028	256 08	XX 308	
Acureyrie /0174	03	01 XX0	32304	224 15	X0 300	4X	02XX5	32215	230 14	XX 300		03	02X90	00015	248 11	XX 303	
Seydisfjord /0176	00	01 XX0	00003	232 12	X1 500	00	00XX0	00000	227 13	X0 300		XX	46XX9	00039	251 07	XX 303	
Westmann /0178	40	02 XX6	24216	251 11	X0 300	40	01XX6	24216	262 11	X0 301		4X	10 XX6	26316	257 10	XX 300	
Aberdeen /0116	67	51 753	32346	163 13	8X 903	07	02890	32326	144 14	6X 803	97 1 81						
Malin Head /0105	54	02 755	06227	162 11	90 403	50	02 86X	32217	169 11	90 403	00 1 80	50	02867	30427	129 11	90 605	97 2 70
Tynemouth /0124	60	08 448	32358	132 09	90 XXX	60	61648	32358	136 09	90 XXX	03 2 61	60	62648	24258	082 09	90 XXX	10 1 61
Croydon /0151	92	82 646	15368	117 12	8X 801	87	02654	20267	119 12	8X 601	03 13 1	5X	03628	15228	119 11	8X 301	00 09 1
Lerwick /0110	45	01 852	02314	184 13	62 602	40	01753	02314	169 11	83807	00 X X0	58	01644	11314	201 11	80 407	00 X XX
Valentia /0104	5X	03 845	39458	172 11	8X 303	53	01 243	30414	173 12	80 301	96 2 80	5X	81847	XXX77	176 11	8X 300	09 2 80
Guernsey /0164	80	22 748	X0458	139 12	80 300	80	25755	22365	138 12	80 302	92 2 70	80	22758	22258	136 10	90 401	02 2 71
Stornoway /0114	54	02 854	06315	191 12	80 303	74	01 953	04614	186 12	79 300	00 2 91	50	03748	02628	145 09	80908	00 2 71
Holyhead /0126	42	21 854	01318	127 12	90 401	50	02786	01316	129 11	90401	97 2 70	92	22744	25358	117 10	90 903	02 2 71
Yarmouth /0137	6X	21 648	18228	110 11	9X 902	50	02657	18227	101 12	80601	97 2 60	50	02655	15456	125 11	94107	95 2 61
Blacksod P. /0104	04	01 890	31314	167 13	62 402	07	03890	32318	188 13	70302	00 3 80	05	01890	32314	165 11	70 —	06 2 80
Scilly /0158 o	87	02864	29415	147 14	75 301	30	02865	27415	147 12	70300	91 2 80	67	60657	29417	150 11	9X 102	02 2 61
Myggbukta /0000	00	01990	08311	251 00	61 302	00	01990	12212	259 00	81 301	00 X 94						
Jan Mayen /0001	57	02 943	28515	208 06	88 300	5X	02924	24625	218 01	88301	92 2 91	5X	03728	13128	284 51	8X 306	00 1 70
Longyearbyen o	50	01953	20464	112 51	45304	60	01953	28313	114 54	40 203	97 X X6	6X	03638	20568	075 53	5X 810	01 X X8
Bäreninsel /0003	55	24753	20515	170 02	82 806	5X	03858	19428	140 01	8X709	00 3 83	5X	03968	28468	128 52	6X 309	97 3 93
Vardö /0004						58	02943	28725	190 03	74205	92 5 93	5X	03948	21428	112 03	8X 816	00 3 93
Ingöy /0005	80	25856	26486	238 04	7X 106	80	02965	22315	220 04	70807	95 4 96	52	03904	26658	118 04	8X 501	02 4 96
Andenes /0009	07	02990	06216	249 05	70 703	05	01990	28114	229 06	71607	00 2 90						
Röst /0010 o	40	01961	10414	246 07	70 904	40	01972	30404	243 06	74702	00 2 90						
Nordöyan /0014	80	04901	32401	226 09	85802	80	04801	32402	213 08	85803	00 2 80	80	04810	02304	221 09	82 302	00 2 81
Ona o	00	01 990	05501	180 XX	81 704	00	01990	05503	174 09	84604	00 1 80	00	05790	22302	245 11	71 312	00 1 80
Krakenes /0021	04	01 990	01304	177 12	72707	04	01990	04304	160 13	72 705	00 2 91	04	05870	20301	248 12	70 314	00 2 71
Utsira /0028						06	02980	14216	142 17	30502	00 2 90	00	05690	09410	219 13	60309	00 2 60
Lista /0030	50	03 957	06658	121 14	50 704	6X	62748	09658	135 10	9X 207	92 3 81	50	05863	07529	219 13	6X 205	91 2 80
Ferder /0036	07	03 980	11308	170 12	7X 403	62	02863	14156	199 10	8X 309	01 2 81	00	02790	03026	246 10	97303	00 1 70
Svandalsflona	04	01944	12604	037 09	21 605	07	02936	12406	050 07	40502	00 X X3	00	05590	08200	116 05	70 001	00 04 3
Haparanda /0050	00	00990	28200	212 16	30 200	03	02990	24215	210 13	40603	00 18 0	00	01 990	20313	172 11	53608	00 06 0
Jönköping /0053	6X	62648	30258	184 09	9X 307	11	01971	30074	211 09	91407	95 11 1	00	03790	24338	246 08	87301	00 64 1
Wisby /0054	50	029X6	12226	198 11	80 307	01	019X0	18214	217 10	84310	00 19 0	XX	401X9	24139	229 06	9X 302	00 11 0
Stensele /0056	00	00990	00000	187 19	20 804	00	00 990	30100	180 17	30 801	00 20 0	01	02983	00014	187 13	41300	00 03 0
Härnösand /0057	00	00900	16500	207 16	40 600	00	00990	20200	208 11	60200	00 09 0	00	00 990	20200	198 15	50 907	00 09 0
Stockholm /0059	44	02873	04315	204 13	60 103	5X	03 868	08218	217 12	7X 303	00 14 0	5X	03868	24218	226 12	8X 300	00 09 0
Gällivare /0061	00	01990	02201	213 15	11 701	05	01980	00004	210 18	10 802	00 20 6	90	02955	24415	166 10	40807	00 01 6
Kopenhagen /0181	33	03655	16127	172 12	90 320	01	01690	12213	191 13	90 210	92 2 61	41	02753	04215	219 11	92 105	00 1 70
Skagen /0182	44	02764	12525	143 13	80 305	50	02765	14315	184 12	80309	00 2 70	50	01763	10213	236 12	80 304	00 2 70
Hanstholm o	62	81756	04478	079 11	80 803	80	01853	12373	144 11	80 320	01 3 81	50	01832	12202	214 14	80 307	00 1 81
Helsingfors o	00	00 890	11300	214 13	40 904	00	01990	16203	206 11	51 802	00 14 0	00	00 990	28300	198 16	40 008	00 07 0
Sortavala	70	02960	26316	185 18	20 807	40	01963	00013	178 15	36803	00 18 0	00	00990	12300	199 12	40 303	00 06 0
Wasa /0488	00	00990	26100	211 13	50 300	00	00990	02300	216 13	30 803	00 15 0	00	00990	20300	205 12	50 803	00 05 0
Enare	05	027X0	24207	228 04	60 301							07	028X6	24326	128 07	50 808	00 51 8
Dorpat /0476	22	01772	10215	202 18	60 301	20	01762	08212	200 16	70 30[illegible]	00 19 0	03	01760	24101	199 14	70 300	00 08 0
Filsand /0477	7X	02776	14326	190 14	8X 301	5X	03778	26238	210 08	8X 306	00 15 0	00	00790	28320	208 09	80 801	00 06 0
Riga /0470	6X	03748	18258	198 15	8X 303	6X	03648	30048	203 13	9X [illegible]10	02 15 1	5X	03638	28048	216 10	9X 301	91 09 1
Malnava /0472	7X	02867	18317	189 15	7X 303	40	01703	32204	186 14	82802	00 16 0	23	01754	26204	191 17	60 300	00 11 0
Kowno /0466	20	02774	00015	195 20	42 302							40	01 754	06314	203 17	71 302	00 11 0
Warschau /0552	51	02654	06115	182 21	40 802							71	01663	10224	159 18	70 903	12 13 0
Krakau /0556	83	13654	24326	171 19	50 602							52	05526	04238	153 13	90 903	97 10 0
Lemberg /0559	43	03764	14228	181 19	60 201							42	02647	00017	157 17	80 300	00 13 0
Pinsk /0562	27	01762	24123	194 22	30 802	07	01670	00013	190 20	50601	00 23 0	07	01[illegible]70	08213	174 21	60603	00 17 0
Rochefort	20	02 855	22315	177 16	60 302	20	0275X	20426	193 14	60 302	00 16 2						
Secoa	9X	03 748	24758	175 12	8X 307												
Le Bourget	20	25655	00075	135 16	60 902	26	02654	00025	135 16	53 300	96 17 0	24	03453	18203	163 11	80302	00 06 0
Lyon	67	22766	16257	155 13	7X 701	27	XX843	18228	154 13	8X 201	04 15 1	05	02790	28327	191 11	6X 106	— — —
Brest	97	03743	24225	151 12	8X 302	99	03854	26328	154 11	8X 300	01 13 0	62	62744	22358	150 11	9X 400	01 09 1
Perpignan						92	03864	26358	165 14	6X 203	00 16 2						
Le Taluf	62	62 754	22628	174 13	8X 101	29	02754	24657	173 13	9X 300	03 13 0						
Tours	20	25 715	28375	145 15	53 703	80	81 654	28197	149 15	63 203	01 17 1	00	00809	28400	134 14	60 601	01 10 2
Le Havre	14	01761	26312	147 14	60 701	59	10775	26318	145 13	7X 401	00 1 50	5X	[illegible]	00058	123 10	9X 300	14 0 62
Marseille	82	03 855	16416	149 16	76 402	82	03855	04228	153 14	7X 402	00 19 0	10	01852	61302	171 13	70 306	04 11 2
Helder o	20	02 655	20515	124 13	70 802	40	01852	20302	122 12	70 200	00 1 70	00	01690	16302	155 13	86303	00 0 60
Vlissingen o	3X	02666	26306	126 15	6X 903												
De Bilt /0293	20	02641	20314	126 17	50 804	88	02654	20254	132 14	60 402	93 17 0						
Zürich	86	02 864	28115	124 17	43 708	96	61754	24057	143 12	83407	00 19 1						
Bern /0282	81	03865	32217	116 15	50607	8X	03868	24178	140 12	8X 402	00 15 1						
Säntis	86	26900	16377	XXX 02	83 901	87	02900	20327	XXX 01	73 400	00 02 3						
Wien	20	05663	28103	144 20	5X 902	03	02990	14214	123 21	41301	00 24 0	01	02600	00015	[illegible] 15	78 603	00 12 0
Klagenfurt /0562						10	01982	16313	120 18	31501	00 23 0						
Innsbruck /0567						83	02983	49415	093 19	30 103	00 21 0						
Budapest /0541	20	01 954	24214	159 23	60 815	06	01990	20012	149 22	40 602	00 24 0	62	21664	08128	124 1[illegible]	6X 802	97 15 0
Fünfkirchen /0547						03	02790	00015	142 24	4X803	00 25 0	6X	03758	04498	[illegible] 17	5X 708	06 16 2
Debrecen /0546						30	01954	08214	151 23	60 804	00 27 0	61	01890	08313	127 19	71 8[illegible]	00 16 6
Prag /0522	86	01 863	00014	152 19	40 805	25	01861	08113	142 18	46802	97 21 0	54	05561	22174	[illegible]	[illegible]	96 12 1
Olmütz /0522	70	02964	12326	140 21	40 803	41	01962	12114	135 19	54801	00 22 1	51	03764	00028	[illegible]	[illegible]	00 12 0

Sonntag, den 29. Mai 1932

Auslandorte	Gestern 14h MEZ. ww VhN_L	DDFWN	BBB TT	Gestern 19h MEZ. ww VhN_L	DDFWN	BBB TT	Heute 8h MEZ. ww VhN_L	DDFWN	BBB TT
Madrid	03785	226X8	189 16	01673	30113	210 15	00790	00000	229 13
Almeria	01754	20603	184 22	00890	XXX00	198 20	00890	02301	217 18
Mahon	02764	20626	143 26	02843	284??	155 12	02764	00099	213 15
La Coruña	02654	25214	2X9 10	02754	24414	237 15			
S.Fernando	01961	20601	237 17	00890	24400	221 18			
Teneriffa	02955	06514	238 22	00954	04414	231 20			
Kap Juby	01891	32201	202 19	00890	21200	181 19	02754	32327	150 16
Rio de Oro				00690	32700	169 31	06900	32700	166 18
Oporto 381				01662	28404	252 14			
Lissabon 384	02654	32304	251 18	00690	32500	265 15	00070	32400	204 XX
Praya (Kap Verde)									
Pargo				02654	08325	236 18	02703	–	229 19
Pt. Delgada (Azoren)				01854	14314	220 18	02753	–	228 17
Horta	02754	14415	188 20	01762	14413	192 19	22744	18355	202 17
Padua (Mailand)				03555	32255	166 14			
Genua 0305				03743	12227	167 14	03636	12248	130 11
Florenz 0317	02764	00025	158 12	02764	22126	165 19			
Rom 1329	01863	02304	167 23	03868	26228	157 19	02765	26245	150 16
[illegible] 1235	02864	10314	175 18	02854	10325	168 19	03895	57428	165 16

Auslandorte	Gestern 14h MEZ. ww VhN_L	DDFWN	BBB TT	Gestern 19h MEZ. ww VhN_L	DDFWN	BBB TT	Heute 8h MEZ. ww VhN_L	DDFWN	BBB TT
Messina 1651	05562	00028	166 28	05542	00024	134 20	02744	59614	175 21
[illegible] 0533	05524	16315	162 26						
Malta 034	02790	18315	132 28	02840	00026	125 24			
Belgrad							02864	12315	100 21
Usküb	01790	121X3	153 20				02790	08114	147 22
Split 0718	01890	2XXXX	157 24						
Bukarest							02690	02295	163 23
Sofia 0720									
Archangelsk							00790	04400	187 15
Matotschkin S.									
Leningrad							01790	24213	197 13
Ust Zylma							03858	26268	067 01
Moskau	00190	32510	194 14	00X90	30400	187 16	02X90	06216	199 11
Astrachan	01784	22504	123 27	25774	14278	124 12			
Kijew				02X90	04217	186 20	02690	04126	181 20
Odessa				026X0	12205	174 21	02X54	22415	166 20
Swerdlowsk	62X55	X2358	051 12	64438	32358	013 11	67390	16238	913 11
Rabat							00890	00000	219 14
Algier 0032	01851	284XX	182 22	01851	24413	205 20			
Tunis 0084	02890	02424	155 21	00890	02210	157 19			

Beobachtungen von Nordamerika und Grönland 2h MEZ.

Wetter ww — Windrichtung DD — Windstärke F — Luftdruck (mb) BB — Lufttemperatur (°C) TT

Ort	ww DDF	BB TT	Ort	ww DDF	BB TT	Ort	ww DDF	BB TT	Ort	ww DDF	BB TT	Ort	ww DDF	BB TT	Ort	ww DDF	BB TT
Tatoosh I.	00323	08 18	Dodge City	02124	23 14	Key West	00322	16 29	Dutch Harbor	01083	24 08	Winnipeg	00283	21 21	Nottingham I.	02163	18 52
Roseburg	02282	09 14	Corpus Christi	00121	10 –	Charleston	02322	13 28	Tanana	02202	25 11	White River	02243	19 11	Resolution I.	02283	16 04
San Francisco	60202	14 12	Duluth	00243	20 17	Hatteras	02203	12 22	Cordova	60122	14 10	Doucet	01283	18 06	Bermuda	01164	21 22
San Diego	01203	16 18	St. Joseph	02043	26 –	Washington	00324	16 17	Juneau	60243	18 16	Father Point	02042	12 04	Julianehaab		
Flagstaff	02242	11 17	Little Rock	02042	21 23	Scranton	02324	16 13	Aklavik	01324	10 04	Chatam	02282	10 08	Godthaab		
Helena	02323	12 13	New Orleans	01322	16 –	Nantucket	01084	16 23	Ft. Simpson	01082	10 18	Halifax	02202	08 10	Godhavn		
Salt Lake C.	00164	–	Chicago	00124	24 12	Portland	02322	08 17	Prince Rupert	00243	10 21	Sydney	90322	09 06	Angmagsalik		
Denver	04321	16 14	Cleveland	00282	22 11	Eastport	40322	09 08	Edmonton	00323	14 20	Cap Race	02082	17 03	Miles City / Havanna		
El Paso	00202	05 33	Nashville	00324	23 17	Honolulu	01084	16 23	Medicine Hat	01082	19 19	Harrington	02084	13 06	Atlanta / Kingston		
Bismarck	02122	23 17	Jacksonville	02122	1? 23	Nome	[illegible]	1? 06	The Pas	00322	15 22	Belle Isle	02083	18 01	Montreal / San Juan		

Schiffsmeldungen.

28. Mai 1932 — 29. Mai 1932

Erläuterung des Schiffsschlüssels: P Wochentag, Q Erdoktant, LLL Breite (Süd unterstr.), lll Länge (Ost unterstr.), ZZ Zeit (MEZ.), DD Windrichtung, F Windstärke, ww Wetter, BB Luftdruck (mb), V Sicht, TT Lufttemperatur (°C), 3 Kennzahl, C_L Untere Wolken, C_M Mittlere Wolken, C_H Obere Wolken, N Bedeckungsgrad (alle Wolken), t_d Unterschied zw. Luft- u. Wassertemperatur, K Dünung, d Richtung der Dünung, W Wetterverlauf, N_L Bedeckungsgrad (untere Wolken), d_s Kurs des Schiffes, f Geschwindigkeit des Schiffes, a Art der Druckänderung i. d. letzten 3 Stunden, bb und Betrag

28. Mai 1932

Schiffsname	P Q LLL	lll ZZ	DDF ww	BB V TT	3 C_L C_M C_H N	t_d K d W N_L	d_s f a bb
M.Pascoal	70215	19719	02401	178 19	3 0052	64800	–
Ussukuma	70396	11019	32200	278 16	3 0000	51800	–
Genr.Steuben	70415	62119	21305	156 15	3 5XX8	20008	65805
Orinoco	70267	46319	02301	197 24	3 1004	35108	–
Europa	70401	64601	20603	147 22	3 6XX8	44548	2X307
Stuttgart	70404	61407	20202	207 22	3 7014	70014	25001
Gen.v.Steuben	70417	60213	20301	177 17	3 1003	10003	65605
S.Ventana	70426	44207	30500	127 11	3 0000	84720	55112
Ussukuma	703?2	12807	32201	228 15	3 3103	63112	–
S.Ventana	??426	44207	30500	127 11	3 0000	84720	55112
CapArcona	???15	25613	01201	178 29	3 7003	10013	–
M.Pascoal	70204	20513	02401	188 19	3 1013	64802	–
S.Ventana	70420	45613	30502	188 12	3 4007	81727	55319
Stuttgart	70404	59013	20501	198 21	3 2404	70014	25200
Rio Bravo	70422	44113	28502	XX7 15	3 7105	62724	14307
S.Ventana	70411	47419	28200	208 15	3 0000	42800	55308
Stuttgart	70405	55819	20401	208 24	3 1012	20002	25300
Rio Bravo	70428	42719	27601	207 15	3 1084	64702	14802
Hamburg	70414	47419	28301	219 13	3 0000	81600	–
New York	70494	14319	30502	218 12	3 9005	61725	67317
	70402	09719	30301	278 17	3 0701	21800	44303
	73420	04919	04301	118 19	3 7003	51213	46300
	7039X	22218	32201	278 16	3 0000	41807	–
	70383	11413	32201	258 14	3 1003	71803	–
	70439	09119	24401	208 15	3 7104	21712	54300
	70428	10019	22361	237 13	3 3X86	61644	44310
	73379	00013	26102	199 23	3 5834	X3722	53300
	73316	28907	00000	168 23	3 0000	X0000	35300
	70497	10313	04303	XX7 12	3 72X8	41125	26810
	70458	20013	14101	238 14	3 1804	51158	16310
	73399	03701	62021	281 73	3 X734	2004X	1610X
	73416	04407	28203	128 16	3 35XX	11446	16600
	70416	26313	16301	218 18	3 0124	32400	55806
	70363	07413	30101	247 17	3 1001	41601	33302
	70474	41607	22703	028 06	3 5XX8	94658	56104
	73733	49613	10203	019 51	3 5XX8	31528	82303
	70360	32313	14602	157 20	3 –	–	–
	70508	18813	32403	217 12	3 –	–	–
	70496	12613	32380	XX8 13	3 –	–	–
	70742	39613	26501	088 13	3 –	–	–

29. Mai 1932

Schiffsname	P Q LLL	lll ZZ	DDF ww	BB V TT	3 C_L C_M C_H N	t_d K d W N_L	d_s f a bb
Ussukuma	10408	10401	32202	278 14	3 3XX7	61823	–
Hamburg	10420	43801	26301	207 12	3 1002	81802	27301
Gen.Artigas	10267	20001	06403	227 20	3 5XX8	41128	45300
New York	10492	16901	32101	248 12	3 8002	60012	67309
Cap Arcona	10081	27301	02401	168 26	3 1002	31301	–
M.Pascoal	10225	19001	03600	188 18	3 0000	74800	–
S.Ventana	10407	48401	24100	228 16	3 0000	79900	54308
Dresden	10512	11601	30403	207 11	3 9XX8	60018	65315
Rio Bravo	04304	36002	28502	217 14	3 3XX5	64725	14301
St.Louis	10424	67701	04300	178 13	3 0051	41800	–
Orinoco	10287	45507	02301	208 22	3 1002	45112	–
Stuttgart	10406	64701	20300	208 18	3 0000	32500	25300
Dresden	10509	13907	30403	217 10	3 43X8	52827	65305
Rio Bravo	10439	39607	26403	206 12	3 5XX8	77728	14702
Ussukuma	10417	10007	32200	258 14	3 0000	61800	–
Stuttgart	10400	52407	20301	218 20	3 7003	41503	25307
Hamburg	10433	41307	26303	198 12	3 5XX8	74728	–
S.Ventana	10402	59907	20202	217 19	3 4004	42614	5X603
New York	10487	19507	16402	208 13	3 0504	41410	67909
	13569	01107	12401	219 11	3 0043	21300	66104
	13582	03707	10601	206 10	3 0503	24410	55200
	13575	01507	10502	157 10	3 5304	34223	17318
	13667	05007	08505	187 10	3 0421	30010	44303
	13558	07107	08401	198 11	3 5002	31212	86310
	10517	17401	08103	237 12	3 4XX7	40927	–
	10435	40001	28703	167 12	3 2XX8	77718	28704
	10472	16001	24001	248 12	3 XXX3	70003	16807
	10554	13507	31308	196 10	3 8XX7	51807	66304
	10378	09407	32401	278 16	3 0701	31800	44302
	10554	13007	30302	188 11	3 7095	51874	66305
	13422	04807	30500	208 15	3 0000	75700	87850
	10479	15707	24100	248 11	3 0000	61700	16300
	10542	24301	16401	237 14	3		
	10?01	62501	20550	127 22	3		
	10428	43101	18602	217 12	3		
	1041?	60101	20502	148 22	3		
	10384	51501	16400	230 16	3		
	10423	58501	22308	467 17	3		
	10409	62501	22602	137 20	3		
	104?2	65401	18458	136 19	3		

Witterungsübersicht.

Sonntag, den 29. Mai 1932

Das Nordmeerhoch hat sich noch etwas verstärkt und hat seinen Einfluß weiter nach Südosten ausgedehnt. Es verläuft jetzt eine Hochdruckbrücke quer durch Rußland bis zum Kaspischen Meer. An der Nordostseite dieser Brücke wandern zahlreiche Zyklonen von Spitzbergen nach dem Atlantikgebiet, deren Ausläufer weit in den Hochdruckrücken hineinreichen, ohne jedoch einen nachhaltigen Abbau zu bewirken.

Die Ostwinde der Südwestseite des Hochdruckrückens haben sich heute auch über Norddeutschland durchgesetzt und führen die russischen Warmluftmassen heran. Das Nordatlantiktief setzte seine Westwanderung fort und liegt heute über Nordengland, an Stärke unverändert. Das gestern westlich davon gelegene Tief liegt über Südengland, nur noch schwach als Teilzyklone erkennbar.

Über dem Adriagebiet setzt wieder stärkere Zyklonenbildung ein, deren Druckfallgebiet sich weit nach Norden und Nordosten erstreckt. Auch über Mittel- und Westdeutschland bilden sich an der Grenze der westeuropäischen Kaltluft und der von Osten vordringenden Warmluft-Störungen aus.

gez. Dr. Koediger

Höhenluft-Beobachtungen.

Ort Seehöhe (m)	Zeit (MEZ.)	Einheit	Höhen-Temperaturen und -Feuchtigkeiten																Bemerkungen
		m																	
		°C																	
		%																	
		m																	
		°C																	
		%																	

Höhenwinde.

Ort	Seehöhe (m)	Zeit (MEZ.)	0 7 T.	200 8 T.	500 9 T.	1000 10 T.	1500 11 T.	2000 12 T.	2500 13 T.	3000 14 T.	3500 15 T.	4000 16 T.	4500 17 T.	5000 18 T.	5 T. 19 T.
Lindenberg 370	106	8	E 5		E 12	E, S 13		E, S 10		ESE 8		SE, E 9	3/4 bed. 20-30 km Sicht		
Köln 315	48	7	W 1		NNW 2	N, E 5		S, W 2	2000 S 7	Regen	10-20 km Sicht				
Lida —	151	5	E 3	E 5	E, S 5	E, S 3	S 1	SW, S 1		SW 4					
Posen 540	107	6		E, N 10	E 11	E, N 11	E 10								
Gothenburg 246	16	8	E 5			NE 5		S E 3		E, N 7		E, SE 7		E, SE 12	4000 S E 14
Köln 315	48	13		NNW 3	N 3	N 3	NNW 3								
Algier 015	3	10		NE 1	NW 2	NW 2	NW 4	W, N 5							
8 7.									Nachtrage v. 28. Mai						
Berlin 065	56	10	S 4		SW, S 4	SW, S 4		1800 S W 8	3/4 bed	10-20 km Sicht					
Lindenberg 370	106	10	S 3		SSW 4	SW, S 8	2000 SW, S 9	3600 S W 9	4000 SW, S 12	5000 S W 11	3/4 bed. 10-20 km Sicht				
Schkeuditz 615	134	12	S 1		S, W 2	S W 5		SSW 7	3/4	1/4 bed. 10-20 km Sicht					
Frankfurt a. M. 224	106	14	SSW 2		NW, W 5	SE, S 2		S 9	2500 8	1/2 bed. 20-50 " "					
Schkeuditz 615	134	14	ESE 1		SSW 1	S, E 5		SW, S 6		1/2 " 20-50 " "					
Dortmund 156	—	14	W, S 3		SW, W 5	S W 4		2200 SW, S 6		bed. 10-20 km Sicht					
Prag 545	284	12	NE 2		SW, S 4	N W 4	SSW 2	E S E 2		E N E 4		SE, S 6		S E 6	S E 6
Wien 760	155	12	SSE 1		1800 W, S 7	2300 S W 6	2400 S W 9	3100 SW, W 10	3/4	bed. 10-20 km Sicht					
Danzig 155	18	14	E N E 4		400 S 1	S W 4		S W, W 6	3/4	" 20-50 " "					
Warschau 120	114	13	E, E 2	SE, E 3	E S E 6	SE, S 2	S, E 3	S W 3							

Ort	Seehöhe (m)	Zeit (MEZ.)	0 7 T.	200 8 T.	500 9 T.	1000 10 T.	1500 11 T.	2000 12 T.	2500 13 T.	3000 14 T.	3500 15 T.	4000 16 T.	4500 17 T.	5000 18 T.	6 T. 19 T.
Berlin 065	56	2	E N E 5		E, S 13	E, S 12		E 15	1/4 bed. 20-50 km Sicht						
Stuttgart 671	436	6	W 1		400 NNW, W 5	NW 6		NNW 2		E, N 1		S, E 2		S, W 6	3/4 bed. 10-20 km Sicht
Thorn —	52	5		NE, E 8	E, N 10	E, N 10	E, N 10	E, N 11							
Malmö 414	3	7	E N E 5		E, S 12	E, N 8	E, N 5	E S E 1							
Berlin Ost Tempelhof	56	12		E 8	E 9	E 12		E S E 8		3/4 bed. 20-50 km Sicht					
Montelimar 450	75	18		N N E 8	N 8	4	N W, N 6	N W 9							
St. Raphael 557	2	12		W, N 10	W N W 15	N W 12	N W 8	N W 8							
Stettin 660	2	11	S S W 2		S S W 4	S W 5		S S W 10		S W, S 14	3/4 bed. 20-50 km Sicht				
Graz 250	335	10	S E 3		1500 S W 4	2100 W 4	3200 S W 8	3900 W S W 18		4800 S W 25	wolkenlos über 50 km Sicht				
Friedrichshf. 232	400	10	N W, W 4		700 N W 5	N 4	1400 NE, E 2	1800 S E, E —	1900 S S E 2	2400 S 6	3/4 bed. 20-50 " "				
Dresden 156	152	14	S W 1		S S E 1	E 2	2100 S E, E 2		S 3		S 3	3/4 bed. 20-50 km Sicht			
Köln 315	48	14	S E 2		S S E 4	S S W 5		S S W 7		2000 S S W 9	3/4 " 20-50 km Sicht				
Linz a. Donau 375	264	13	Stille		800 N E 2	1200 N, E 3		2100 S, E 2		S W 5	3900 N W 8	4400 SW, W 11	6100 SW, N 14	1/4 bed. 20-50 km Sicht	
Innsbruck 580	575	12	E 1		900 E N E 4	1100 E 4		S S E 8		2900 S E 3	1/2 bed. 20-50 km Sicht				
Salzburg 590	420	13	Stille		600 N E, E 1		1400 E S E 4	S, E 2		S W 9	3900 S S W 8	4400 S W 8	1/2 bed. 20-50 km Sicht		
Posen 540	107	14		E 2	E S E 2	SW, W 1	SW, S 3	S 6		S S W 5					
Krakau 340	219	13	Stille		S F E 2	S, E 3	E, E, S 1	S E, S 6							

Höhenwinde über See.

Schiff	Bestock	Zeit (MEZ.)	0 7 T.	200 8 T.	500 9 T.	1000 10 T.	1500 11 T.	2000 12 T.	2500 13 T.	3000 14 T.	3500 15 T.	4000 16 T.	4500 17 T.	5000 18 T.	6 T. 19 T.
Sop Arcona	10.7 N 26.1 W	28. V. 16h	NE, N 5		600 NE, N 4	1200 E N E 7		1800 E, N 11	2400 E 11	—	3000 E 9				

Schiff	Bestock	Zeit (MEZ.)	0 7 T.	200 8 T.	500 9 T.	1000 10 T.	1500 11 T.	2000 12 T.	2500 13 T.	3000 14 T.	3500 15 T.	4000 16 T.	4500 17 T.	5000 18 T.	6 T. 19 T.
Sierra Ventana	41.0 N 47.7 W	28. V. 21h	N N W 4	1800 N, W 14	2100 N, W 14	3500 N W N 14	3900 N W 14	4300 N W 14	4300 N W 18	4300 N, N 18	4300 N, W 16	1/2		7000	G-Schleier

Täglicher Wetterbericht.

Jahrgang: 57 Nr.: 151

Herausgegeben von der Deutschen Seewarte.
Verlagsort Hamburg.

Montag, den 30. Mai 1932

Versendung 6mal wöchentlich. Der Sonntagsbericht erscheint nachträglich.

Erläuterung: Die Beobachtungen sind sämtlich in der Form der 1929 in Kopenhagen beschlossenen Einheitsschlüssel wiedergegeben; die ausländischen jedoch zum Teil gekürzt. Kurze Erläuterungen zu den einzelnen Ziffern werden am 1. eines jeden Monats dem Täglichen Wetterbericht beigegeben. Eingehend finden sie sich in „Schlüssel und Anweisung für Obstelegramme", Aufl. 1, 1930, zu beziehen von der Deutschen Seewarte, Hamburg. Luftdruck in Millibar, umgerechnet auf den Meeresspiegel, bei Bergen auf die nächste Tausenderhöhe (1000 mb = 750.1 mm, bezogen auf 0° C und Schwere in 45° Breite). Temperatur in Celsiusgraden. Windrichtung: 08 = E, 16 = S, 24 = W, 32 = N. Windstärke nach Beaufort-Teilung (0 = Stille, 12 = Orkan). Die Wolkenhöhe (h) bezeichnet bei Bergen, wenn Wolken unter Orthöhe vorhanden sind, den Abstand von der Oberfläche dieser Wolken.

Erläuterung des Schlüssels	Untere Wolken	Mittlere Wolken	Wetter	Sicht	Wolkenhöhe	Bedeckungsgrad (untere Wolken)	Windrichtung	Windstärke	Wetterverlauf	Bedeckungsgrad (alle Wolk.)	Luftdruck (mb)	Lufttemperatur (°C)	Relative Feuchte	Obere Wolken	Art der Druckänderung i. d. letzten 3 Stunden und Betrag		Niederschlagsmenge (mm)	Höchsttemperatur	Tiefsttemperatur	Seegang	Sicht nach See	Erdbodenzustand	Unterschied zw. Luft- u. Wassertemperatur	Dünung	Richtung der Dünung
	C_L	C_M	ww	V	h	N_L	DD	F	W	N	BBB	TT	U	C_H	a	bb	RR	MM	mm	S	V_S	E	t_w	K	d

Deutsche Binnenlandorte

Gestern 14h MEZ.

Station	C_L C_M	ww Vh N_L	DDF WN	BBB TT	U C_H abb
Wilhelmshaven	9 3	28 634	282 97	xxx 17	73 607
Bremen	8 2	02 854	064 15	10137 20	50 808
Hamburg	9 1	11 745	045 28	147 18	6x 605
Kiel	x x	03 778	085 08	179 15	82 903
Flensburg					
Stettin	4 x	02 835	044 15	147 19	5x 809
Danzig	x x	48 309	324 39	179 11	9x 809
Königsberg i. Pr.	2 7	02 754	044 25	170 19	71 808
Aachen	3 7	13 765	302 27	141 17	5x 901
Nordhorn	8 2	11 655	243 58	144 14	8x 803
Hannover	5 2	03 864	124 28	134 18	6x 804
Erfurt	6 0	03 648	021 28	132 12	5x 905
Magdeburg	6 x	64 638	141 58	128 14	9x 704
Berlin	8 3	02 854	065 27	125 20	5x 606
Dresden	6 9	02 844	043 96	110 15	7x 906
Grünberg i. Schl.	6 1	02 861	102 27	119 20	56 809
Breslau	2 1	02 754	042 15	113 19	6x 807
Essen	8 6	02 754	042 27	144 15	7x 901
Mirow					
Hof	3 x	02 647	303 27	116 13	8x 803
Gleiwitz	5 1	03 773	122 28	104 19	6x 805
Frankfurt am Main	9 3	25 954	243 75	130 16	8x 805
Karlsruhe	3 7	91 855	223 96	137 14	78 802
Friedrichshafen	6 x	64 648	202 58	158 09	8x 302
Fürth	8 2	02 855	263 17	115 12	6x 803
München	5 x	02 854	324 17	116 14	7x 506
Feldberg i. T. 801 m	8 3	02 845	283 55	8 990 11	91 901
Kahler Asten 850 m	x x	46 1x9	283 49	8 999 08	9x 801
Wasserkuppe 926 m	5 x	46 009	283 39	8 986 06	9x 803
Brocken 1153 m	x x	67 209	084 59	8 991 06	9x 300
Fichtelberg 1213 m	x x	46 009	042 39	8 963 08	9x 805
Schneekoppe 1603 m					
Feldberg Schw. 1493 m	6 x	67 009	282 59	9 006 03	9x 301
Zugspitze 2962 m	x x	77 009	263 69	7 000 54	9x 700

Gestern 19h MEZ.

Station	C_L C_M	ww Vh N_L	DDF WN	BBB TT	U C_H abb	R_2R_2 MM E
Wilhelmshaven	6 3	02 753	065 97	xxx 16	7x 803	99 xx 1
Bremen	6 2	91 654	122 98	10146 14	9x 207	05 21 1
Hamburg	6 2	02 742	044 77	141 16	62 401	95 21 0
Kiel	0 0	02 770	085 05	167 14	72 803	00 16 0
Flensburg						
Stettin	0 7	01 890	043 13	124 18	68 807	00 21 0
Danzig	6 2	03 735	323 38	153 10	9x 809	97 11 0
Königsberg i. Pr.	4 7	02 761	023 25	147 16	86 707	00 19 0
Aachen	9 7	01 763	041 84	139 16	61 803	97 17 0
Nordhorn	8 8	02 744	022 26	132 14	92 804	05 14 1
Hannover	6 2	61 755	042 58	136 13	9x 803	05 18 1
Erfurt	8 2	03 845	021 28	121 13	8x 605	00 17 0
Magdeburg	6 2	63 645	323 57	119 14	9x 705	08 16 1
Berlin	3 2	02 854	032 27	103 18	7x 605	95 27 1
Dresden	6 7	02 744	042 76	084 17	7x 611	09 17 1
Grünberg i. Schl.						
Breslau	6 2	03 765	042 98	084 17	8x 809	01 20 1
Essen	1 6	01 864	322 04	133 16	60 804	00 18 0
Mirow						
Hof	7 4	02 754	303 14	106 12	90 804	00 15 0
Gleiwitz	5 1	03 766	041 58	071 16	7x 910	92 20 1
Frankfurt am Main	9 3	13 854	081 75	122 17	6x 300	01 19 0
Karlsruhe	5 3	02 855	223 76	136 13	88 300	01 17 1
Friedrichshafen	6 x	64 658	202 58	162 09	9x 300	25 10 2
Fürth	2 3	01 851	282 03	105 15	70 802	00 17 0
München	6 2	62 855	245 58	117 09	9x 101	11 14 1
Feldberg i. T. 801 m	8 3	02 834	305 15	8 984 11	81 602	97 14 0
Kahler Asten 850 m	x x	46 1x9	243 39	8 990 08	9x 803	95 10 1
Wasserkuppe 926 m	5 x	46 109	303 39	8 975 07	9x 801	00 09 0
Brocken 1153 m	x x	46 009	024 59	8 980 07	9x 504	04 07 1
Fichtelberg 1213 m	x x	46 009	042 39	8 958 07	9x 801	– – –
Schneekoppe 1603 m						
Feldberg Schw. 1493 m	x x	44 009	242 59	9 008 03	9x 201	04 04 1
Zugspitze 2962 m	x x	77 009	325 69	6 998 56	9x 701	04 51 9

Heute 8h MEZ.

Station	C_L C_M	ww Vh N_L	DDF WN	BBB TT	U C_H abb	R_1R_1 mm E
Wilhelmshaven	0 0	02 890	044 04	10131 14	86 901	00 10 1
Bremen	0 0	01 790	022 04	130 13	76 101	01 08 0
Hamburg	9 7	81 744	323 27	124 12	7x 901	97 09 1
Kiel	4 2	02 653	043 15	140 13	8x 603	00 11 0
Flensburg	0 0	01 690	321 04	153 13	83 802	00 11 1
Stettin	6 x	66 638	655 58	057 11	9x 715	05 10 1
Danzig	6 3	62 757	022 58	075 13	9x 710	04 11 1
Königsberg i. Pr.	1 7	03 841	084 78	087 16	8x 805	01 14 0
Aachen	0 4	01 790	244 11	154 11	86 402	00 09 0
Nordhorn	8 x	02 757	321 27	131 12	9x 301	93 10 0
Hannover	5 x	03 738	322 28	123 11	9x 601	02 10 1
Erfurt	5 4	05 745	265 57	093 12	8x 802	99 04 1
Magdeburg	x x	44 319	305 59	087 10	9x 705	06 09 1
Berlin	6 x	64 628	304 58	055 12	9x 808	94 11 1
Dresden	6 x	64 528	305 58	038 12	9x 605	15 11 1
Grünberg i. Schl.	6 x	64 538	323 58	015 12	9x 607	16 12 1
Breslau	6 3	02 854	143 57	023 15	7x 504	07 15 1
Essen	x x	46 1x9	202 39	143 10	9x 300	00 08 1
Mirow	5 x	03 848	656 18	096 12	9x xxx	00 09 0
Hof	5 x	05 518	614 58	076 10	9x 300	08 09 1
Gleiwitz	8 3	02 864	163 27	042 15	6x 303	94 11 1
Frankfurt am Main	5 7	05 663	264 28	132 13	9x 201	97 10 0
Karlsruhe	5 1	02 884	225 25	157 11	88 305	00 10 0
Friedrichshafen	5 x	03 778	223 28	172 10	8x 301	13 08 1
Fürth	6 2	62 626	575 58	109 11	9x 301	01 10 1
München	6 2	62 636	576 58	131 10	8x 307	04 08 1
Feldberg i. T. 801 m	x x	46 009	287 39	8 982 06	9x 304	00 06 1
Kahler Asten 850 m	x x	46 1x9	243 39	8 984 08	9x 400	02 07 1
Wasserkuppe 926 m	6 x	57 009	285 39	8 966 07	9x 801	94 07 1
Brocken 1153 m	x x	46 009	306 59	8 954 06	9x 604	03 05 1
Fichtelberg 1213 m						
Schneekoppe 1603 m						
Feldberg Schw. 1493 m	x x	46 009	203 59	9 017 02	9x 300	01 01 1
Zugspitze 2962 m	x x	77 009	617 69	6 997 56	9x 203	04 57 9

Deutsche Küstenorte ° und Feuerschiffe †

Gestern 14h MEZ.

Station	C_L C_M	ww Vh N_L	DDF WN	BBB TT	U C_H abb
Borkumriff †	5 6	02 773	041 26	xxx↓ 13	90 803
Borkum °	5 2	03 744	064 28	10157 14	8x 905
Außenjade †	5 x	02 668	022 28	xxx↓ 14	8x 905
Cuxhaven °	6 0	02 754	043 15	162 18	x2 809
Elbe 1 †	2 7	02 754	041 27	xxx↓ 15	81 806
Helgoland °	x 2	05 546	043 26	164 13	9x 809
Amrumbank †	4 x	02 777	081 27	xxx↓ 15	0x 802
List °	0 9	02 76x	085 14	177 17	76 804
Bülk °	0 1	02 790	086 17	175 15	x2 804
Marienleuchte °	0 0	02 790	065 15	xxx 12	96 905
Fehmarnbelt †	0 0	02 7x0	085 06	179 13	74 805
Warnemünde °	1 0	02 841	085 04	168 19	86 605
Arkona °	0 4	01 990	065 03	186 11	99 804
Adlergrund †	1 0	01 852	065 02	180 12	80 807
Rügenwaldermünde °	1 4	01 771	024 02	175 15	71 805
Memel °	7 0	01 752	323 13	187 18	60 611

Gestern 19h MEZ.

Station	C_L C_M	ww Vh N_L	DDF WN	BBB TT	U C_H abb	R_2R_2 S V_S Eo / t_w K dt
Borkumriff †	6 0	61 758	083 58	xxx↓ 12	80 601	03 32 1
Borkum °	5 2	05 548	063 78	10162 13	9x 803	10 15 1
Außenjade †	2 4	02 753	043 15	xxx↓ 13	93 801	xx 3x x
Cuxhaven °	5 x	03 758	044 28	159 16	xx 300	xx 27 0
Elbe 1 †	0 4	02 774	064 25	xxx↓ 14	82 301	00 21 1
Helgoland °	8 7	02 745	044 25	159 14	81 500	xx 27 0
Amrumbank †	8 x	03 778	082 28	xxx↓ 14	9x 300	00 20 0
List °	0 3	02 760	084 15	170 15	66 301	00 3x 0
Bülk °	0 0	01 890	085 14	164 16	x3 802	00 38 1
Marienleuchte °	0 7	02 7x0	064 27	xxx 12	0x 801	00 37 0
Fehmarnbelt †	x 4	01 7xx	064 24	164 12	84 801	xx 40 0
Warnemünde °	0 4	01 851	064 03	150 14	72 805	00 28 0
Arkona °	0 4	01 790	065 03	162 10	90 803	00 37 0
Adlergrund †	1 4	01 852	084 03	162 11	80 803	W.T.·8°
Rügenwaldermünde °	5 3	02 755	045 15	150 10	70 803	00 37 0
Memel °						

Heute 8h MEZ.

Station	C_L C_M	ww Vh N_L	DDF WN	BBB TT	U C_H abb	R_1R_1 S V_S Eo / t_w K dt
Borkumriff †	0 6	01 790	042 14	xxx↓ 13	80 301	00 21 2
Borkum °	6 5	01 754	082 04	xxx 13	8x 301	00 07 0
Außenjade †	1 0	01 772	043 02	xxx↓ 13	80 601	00 30 0
Cuxhaven °	5 0	02 754	043 15	10151 12	x4 300	xx 17 0
Elbe 1 †	0 4	01 790	041 04	xxx↓ 13	92 803	00 31 1
Helgoland °	0 0	01 790	322 03	149 12	86 803	xx 17 0
Amrumbank †	1 0	01 771	042 01	xxx↓ 13	90 300	00 30 0
List °	0 0	01 690	323 03	143 13	82 905	00 1x 0
Bülk °	0 3	02 790	044 15	137 12	x0 803	00 27 1
Marienleuchte °	0 3	02 790	024 25	xxx 12	0x 803	00 27 0
Fehmarnbelt †	x 3	02 796	042 26	128 12	7x 802	xx 30 0
Warnemünde °	1 0	02 791	025 26	117 11	89 805	00 37 0
Arkona °	6 2	03 625	048 28	107 09	9x 807	00 56 0
Adlergrund †	4 x	03 858	026 28	123 09	9x 812	W.T. = 9°
Rügenwaldermünde °	6 x	64 528	025 58	073 10	9x 709	05 45 1
Memel °	0 6	02 790	083 14	112 20	60 805	00 17 0

Deutsche Küstenorte ° und Feuerschiffe †

Gestern 17h MEZ.

Station	C_L C_M	ww Vh N_L	DDF WN	BBB TT	U C_H abb
Borkumriff †	5 6	03 775	023 28	xxx↓ 13	80 803
Borkum °	5 2	03 64x	064 78	10155 14	9x 801
Außenjade †	8 7	11 754	021 97	xxx↓ 13	9x 806
Wilhelmshaven °	3 7	03 633	063 98	xxx 17	9x 805
Cuxhaven °					
Elbe 1 †	1 3	03 764	062 28	xxx↓ 15	82 711
Helgoland °	5 7	02 645	044 25	159 14	81 603
Amrumbank †	8 x	03 778	062 28	xxx↓ 14	9x 807
List °	0 8	02 7x0	085 15	167 16	66 804
Bülk °	0 0	02 890	086 14	168 17	x3 803
Marienleuchte °	0 7	02 790	064 14	xxx 12	0x 805
Fehmarnbelt †	x 4	02 7x3	084 25	167 13	83 806
Arkona °	0 4	01 890	065 02	168 10	90 809
Adlergrund †					

Heute 2h MEZ.

Station	C_L C_M	ww Vh N_L	DDF WN	BBB TT	U C_H abb	
Borkumriff †	5 0	01 7x4	083 24	xxx↓ 12	80 702	
Borkum °	x x	02 6x5	083 25	10149 12	9x 802	
Außenjade †				xxx↓		
Wilhelmshaven °	3 x	02 753	044 15	140 11	92 805	
Cuxhaven °	0 0	00 790	044 10	153 10	x0 805	xx 27 0
Elbe 1 †				xxx↓		
Helgoland °	x x	02 7x7	083 27	160 12	9x 804	
Amrumbank †				xxx↓		
List °	0 0	00 690	403 00	159 12	80 805	
Bülk °						
Marienleuchte °						
Fehmarnbelt †						
Arkona °						
Adlergrund †						

Heute 11h MEZ.

Station	C_L C_M	ww Vh N_L	DDF WN	BBB TT	U C_H abb	
Borkumriff †	5 0	01 773	042 04	xxx↓ 13	86 301	
Borkum °	1 1	02 743	083 04	10147 15	71 602	
Außenjade †	0 0	01 690	023 02	xxx↓ 14	81 803	
Wilhelmshaven °	0 1	02 763	043 14	127 15	94 802	
Cuxhaven °	0 7	02 750	323 25	137 14	x0 807	xx 27 0
Elbe 1 †	0 1	02 793	302 05	xxx↓ 13	92 803	
Helgoland °	x x	02 680	322 15	146 14	85 801	
Amrumbank †	[illegible] 0	01 790	042 01	xxx↓ 14	85 802	
List °	3 0	05 653	303 04	136 15	82 803	
Bülk °	0 7	03 790	325 18	128 13	xx 805	
Marienleuchte °	5 x	03 838	024 28	xxx 14	0x 803	
Fehmarnbelt †						
Arkona °	6 x	05 529	048 59	107 09	9x 100	
Adlergrund †	6 x	64 758	027 58	101 09	9x 811	W.T. = 9°

Nachdruck und Verwendung für öffentliche Vorhersage verboten!

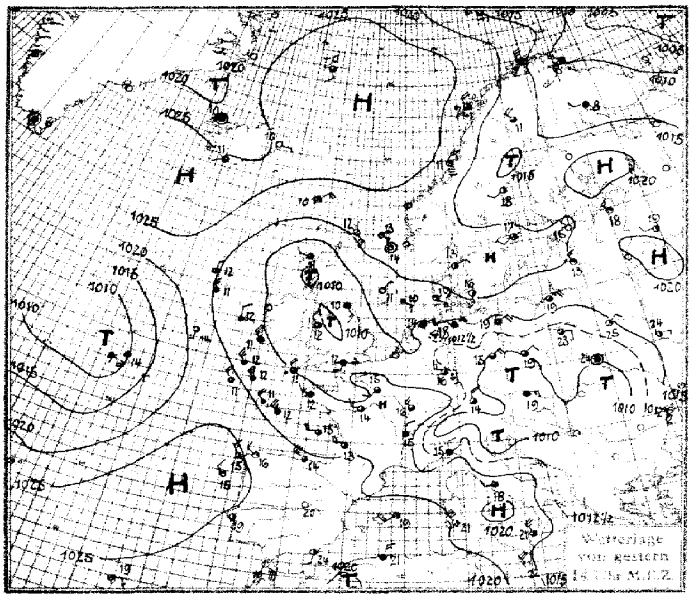

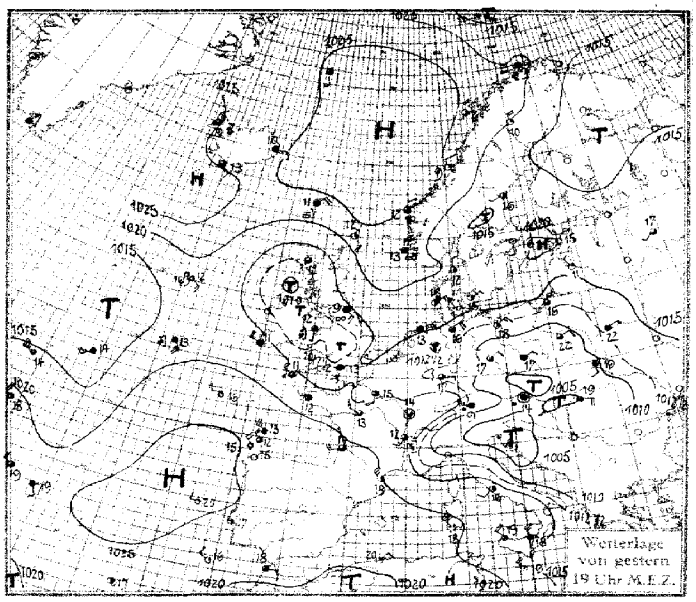

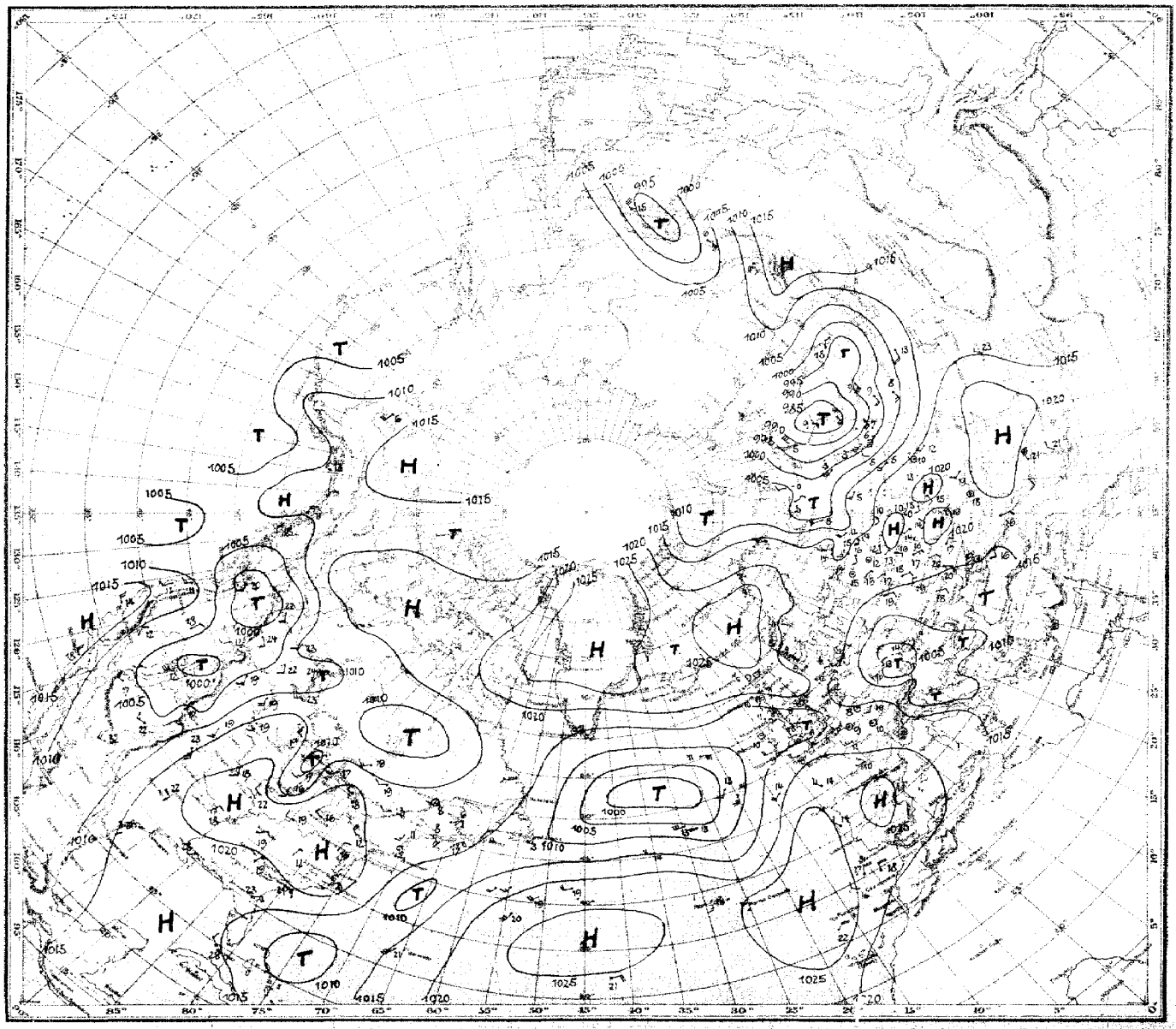

Luftdruck, Temperatur, Wind, Himmelszustand der nördlichen Halbkugel, 9 Uhr M.E.Z.

SEEWARTE

Montag, 30. Mai 1932

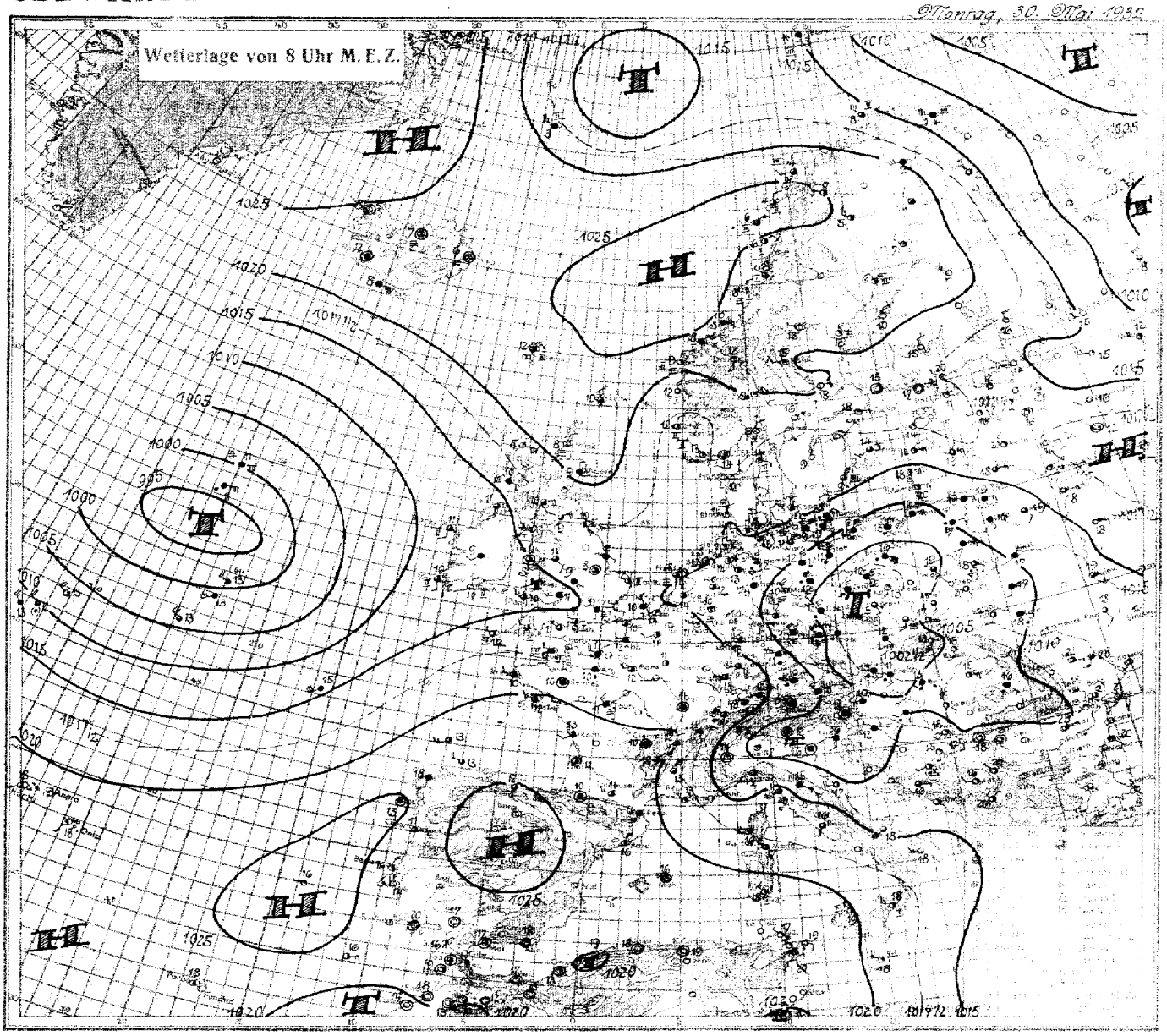

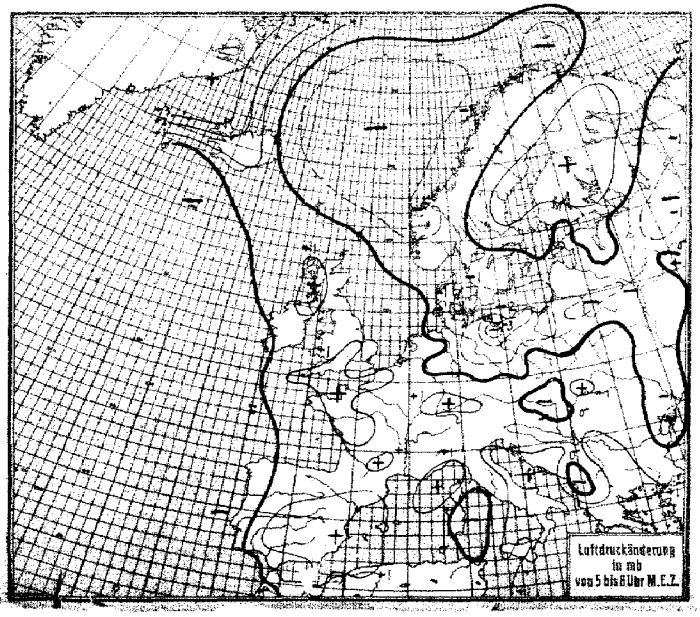

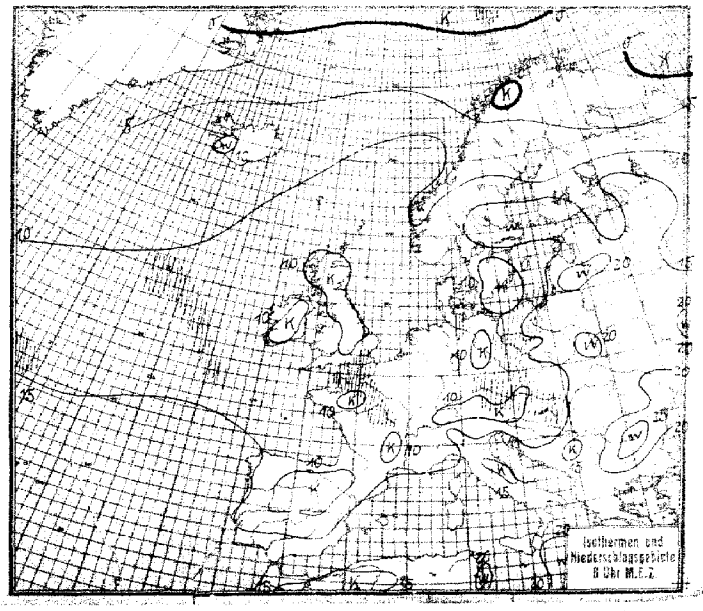

Montag, den 30. Mai 1932

Erläuterung des Landschlüssels

Untere Wolken	Mittlere Wolken	Wetter	Sicht	Wolkenhöhe	Bedeckungsgrad (untere Wolken)	Windrichtung	Windstärke	Wetterverlauf	Bedeckungsgrad (alle Wolken)	Luftdruck (mb)	Lufttemperatur (° C)	Relative Feuchte	Obere Wolken	Art der Druckänderung i. d. letzten 3 Stunden und Betrag		Niederschlagsmenge (mm)	Höchsttemperatur	Tiefsttemperatur	Seegang	Sicht nach See	Erdbodenzustand
C_L	C_M	ww	V	h	N_L	DD	F	W	N	BBB	TT	U	C_H	a	bb	RR	MM	mm	S	V_s	E

Auslandorte (Küstenorte o)	Gestern 14h MEZ. C_LC_M	ww Vh N_L	DDF WN	BBB TT	U C_H abb	Gestern 19h MEZ. C_LC_M	ww Vh N_L	DDF WN	BBB TT	U C_H abb	R_2R_2 s V_s E	Heute 8h MEZ. C_LC_M	ww Vh N_L	DDF WN	BBB TT	U C_H abb	R_1R_1 s V_s E
Thorshavn/01901	50	41 619	044 39	10239 10	80 401	50	41 516	043 26	10243 11	80 301	00 15 0	50	05 524	042 15	10243 12	41 300	00 25 0
Reykjavik/0170	13	47 x55	234 15	244 12	7x 803	x3	02 972	232 04	232 12	9x 803	00 xx 0	5x	03 748	000 08	232 12	8x 300	–
Isafjord /0177	7x	45 xx8	000 08	205 10	xx 300	6x	22 xx6	322 06	255 09	xx 300	–	00	00 x90	000 00	247 08	x0 315	–
Acureyrie /0174	1x	01 xx3	322 03	238 14	xx 805	xx	01 xxx	302 03	226 12	x2 803	–	00	45 x90	000 30	232 07	x0 308	–
Seydisfjord/0176	00	00 xx0	081 00	254 10	x0 300	5x	03 xx8	082 18	239 10	xx 803	–	00	43 x90	000 30	215 06	x0 300	–
Westmann /0178	5x	02 xx5	201 15	252 11	xx 803	5x	02 xx6	122 16	243 13	xx 803	–	xx	03 xx8	085 x8	238 08	xx 300	–
Aberdeen /0118	5x	03 848	105 48	148 10	8x 309	5x	03 618	124 28	181 09	9x 309	95 36 1	5x	03 638	321 28	203 09	9x 202	00 16 1
Malin Head/0105						51	03 746	202 28	104 10	90 402	00 27 0	50	02 647	143 57	139 11	90 303	91 15 0
Tynemouth/0124	60	03 748	123 58	124 10	80 xxx	50	05 538	123 38	xxx 09	8x xxx	01 25 1	24	01 654	121 14	173 10	90 xxx	00 16 1
Croydon/0151	93	61 745	164 57	126 13	88 103	70	02 863	193 15	135 13	76 403	01 15 1	57	21 636	161 58	155 11	9x 303	01 09 1
Lerwick /0100	50	01 633	125 13	216 12	80 207	50	01 643	124 13	224 12	80 300	00 xx 2	50	02 645	321 15	225 10	80 301	00 xx 0
Valentia /0100	6x	03 848	274 58	166 11	8x 604	5x	03 848	264 18	158 11	8x 801	01 28 0	07	02 996	142 16	132 10	7x 803	00 29 0
Guernsey/0168	80	03 758	243 58	136 12	90 300	80	02 745	243 55	140 12	90 304	93 37 0	80	22 758	262 58	174 11	90 305	03 37 4
Stornoway/0160	49	02 735	262 86	139 11	80 703	87	02 844	xxx 25	139 12	70 701	00 38 1	74	01 653	086 03	183 05	70 205	00 26 1
Holyhead/0126	90	13 747	281 x7	113 12	90 701	96	25 744	161 77	116 12	90 301	93 08 1	50	02 847	000 17	149 11	90 403	01 07 1
Yarmouth /0139	36	01 653	134 14	136 12	94 503	07	01 690	113 03	150 12	80 306	00 26 0.	53	02 664	021 35	159 12	90 300	00 26 0
Blacksod P./0104												50	02 907	162 27	112 11	80 300	97 29 0
Scilly /0168	6x	62 647	294 67	152 11	91 301	92	61 755	284 57	157 11	9x 302	03 27 1	81	02 865	263 16	173 10	80 305	02 28 1
Myggbukta /0040												50	04 733	201 33	267 00	60 315	00 x5 4
Jan Mayen/0080	5x	02 827	142 27	276 50	8x 902	5x	02 827	131 27	258 01	8x 905	00 18 0	5x	03 838	265 48	193 03	8x 805	92 28 1
Longyearbyen o	5x	02 747	304 29	101 53	4x 308							1x	01 982	303 12	187 52	4x 310	00 xx 6
Bäreninsel /0003	xx	77 3x9	245 69	142 51	9x 803	xx	77 3x9	225 69	142 51	9x 602	01 33 3	5x	71 428	303 68	150 53	8x 301	97 34 3
Vardö/0004	5x	54 538	266 38	093 03	8x 500	xx	xx xxx	xxx xx	xxx xx	7x 110	01 57 3	5x	76 138	265 68	146 01	9x 805	01 31 9
Ingöy /0005	8x	03 958	305 28	175 02	6x 314	5x	04 408	123 38	200 00	9x 811	00 x4 4	xx	02 954	276 76	167 03	61 803	92 59 6
Andenes/0009	8x	81 858	284 78	227 04	8x 309	5x	03 978	293 28	244 04	6x 105	97 39 1	07	02 990	223 27	246 04	6x 904	00 39 1
Röst /0011	52	25 835	304 78	239 07	8x 204	44	02 962	315 14	252 06	7x 204	97 29 0	04	02 970	043 15	256 06	61 703	00 29 0
Nordöyan 0014	80	04 901	023 02	237 11	75 104	80	04 901	322 01	246 09	80 102	00 18 0	80	04 702	023 02	243 08	80 903	00 17 0
Ona o						00	05 730	251 02	255 09	81 602	00 18 0	5x	03 608	044 28	221 08	9x 903	00 16 0
Krakenes /0021						03	05 780	012 25	254 12	70 804	00 17 0	54	04 712	013 13	203 09	90 705	97 27 1
Utsira/0028						00	05 690	324 18	214 13	67 806	00 26 0	05	01 980	022 13	169 12	80 802	00 29 0
Lista /0030	10	0x 861	125 02	219 15	61 801	01	05 890	122 28	208 13	6x 808	00 18 0	00	05 890	123 21	167 13	71 903	00 29 0
Ferder/0036	05	02 790	222 24	220 13	87 809	07	02 790	211 27	191 12	8x 809	00 17 0	04	01 790	222 21	177 12	81 801	00 17 1
Svandalsflona	00	05 740	222 08	9108 12	37 901	04	02 836	323 06	xxx 10	40 805	00 xx 3	09	01 833	203 03	9072 09	50 609	00 06 3
Haparanda/0050	63	02 9x6	323 16	10150 16	4x 603	10	01 9x4	324 04	157 14	30 300	00 18 0	10	01 9x3	283 13	10238 07	40 306	00 04 0
Jönköping/0053	10	02 871	302 25	211 14	62 909	00	01 990	302 12	187 14	61 707	00 15 1	00	00 990	322 00	172 09	90 602	00 06 1
Wisby /0054	50	42 1x8	202 38	227 07	90 605	00	43 3x3	202 03	173 07	94 607	00 13 0	00	02 9x0	203 15	167 14	58 601	00 29 0
Stensele /0056																	
Hörnösand/0057	00	01 990	202 03	168 18	55 703	00	01 990	201 02	160 16	52 400	00 09 0	00	01 990	015 13	235 12	45 308	00 19 0
Stockholm/0059	16	01 772	202 14	211 17	60 904	00	00 790	161 10	197 16	60 801	00 19 0	00	05 790	081 01	187 18	52 300	00 11 0
Gällivare/0061	27	02 954	284 15	166 11	83 302	40	01 961	324 11	190 10	31 307	00 13 6	27	02 963	282 14	226 05	47 300	00 51 6
Kopenhagen/0181	11	02 752	122 14	206 16	92 915	83	02 753	041 14	182 15	92 606	00 17 0	06	01 790	322 14	155 13	91 807	00 27 0
Skagen /0182	02	01 790	040 04	223 13	87 807	04	01 690	321 14	196 12	77 806	00 16 0	50	01 763	101 13	167 14	80 802	00 17 0
Hanstholm o	80	01 853	063 03	211 14	70 801	01	01 890	041 14	190 13	71 804	00 18 0	50	01 832	041 02	164 12	80 300	00 17 1
Helsingfors o	00	00 990	183 00	178 21	40 805	00	01 990	202 01	164 17	51 603	00 21 0	20	20 99x	281 0x	172 20	50 801	00 10 0
Sortavala												10	01 962	323 02	165 16	30 307	00 06 0
Wasa/0483 o	00	00 990	203 00	184 15	40 807	00	00 990	201 00	182 12	50 807	00 15 0	00	00 990	023 00	209 10	50 307	00 06 0
Enare												02	03 7x0	246 28	201 02	50 300	00 00 8
Dorpat /0476	20	01 763	202 13	191 21	50 802	20	01 761	222 01	170 19	50 805	00 21 0	03	01 790	241 01	171 16	60 800	00 08 0
Filsand /0477												11	01 790	041 03	175 14	70 300	00 07 0
Riga /0470	2x	01 753	303 13	200 13	8x 805	25	01 752	301 13	187 11	9x 501	00 14 0	00	02 790	083 16	162 19	57 804	00 06 0
Mainava /0472	73	02 764	262 05	176 19	50 806	03	01 654	301 04	167 17	70 803	00 16 5	02	01 750	302 03	157 20	52 000	00 18 0
Kowno/0466	20	02 775	023 15	179 20	50 807							02	03 690	084 18	134 19	77 703	00 13 0
Warschau/0537	70	02 665	082 25	122 23	60 808	92	02 655	002 26	091 22	70 610	00 23 0	70	02 653	123 55	047 19	80 904	25 14 1
Krakau/0556	32	03 762	063 28	109 21	60 815	62	02 655	041 27	079 17	80 605	04 21 0	15	01 203	102 34	053 17	60 101	01 12 0.
Lemberg/0558	82	03 664	000 28	113 24	50 914	43	03 644	162 98	091 19	70 807	02 24 0	18	01 702	182 14	095 19	90 300	01 13 0
Pinsk /0562	10	01 772	042 13	145 25	46 808	07	03 780	061 18	141 22	76 603	00 25 0	xx	xx 558	043 58	106 17	90 201	17 11 x
Rochefort						20	02 755	204 25	201 13	60 300	92 16 1	20	01 754	202 14	207 13	70 305	00 09 1
Socoa						97	61 744	245 58	227 14	6x 300	92 15 1						
Le Bourget	36	25 656	183 76	151 15	6x 602	8x	02 756	164 76	147 15	6x 300	97 17 0	26	02 654	244 26	173 12	80 403	97 09 1
Lyon	24	02 855	022 27	177 15	51 805	84	28 754	183 75	177 12	73 201	05 17 2	54	02 764	022 25	201 12	73 303	01 10 0.
Brest	5x	03 748	243 28	165 12	9x 302	80	03 754	243 28	171 12	97 302	97 13 0	80	02 754	242 25	189 10	98 302	97 10 1
Perpignan						24	02 873	615 04	191 18	41 405	00 21 0	24	02 854	516 25	211 14	51 203	00 12 0
Le Talut	9x	02 747	226 17	174 12	9x 600	27	02 754	246 27	182 12	9x 305	97 14 1	8x	02 757	243 27	203 12	9x 303	00 11 1
Tours	26	02 754	243 46	155 14	63 704	26	02 753	263 26	162 13	73 403	97 16 0	62	21 635	283 58	191 11	9x 106	02 10 1
Le Havre	86	02 875	142 55	161 14	40 804	67	02 855	263 27	149 13	66 404	97 16 0	62	62 746	264 58	170 11	9x 306	06 11 2
Marseille	10	01 853	284 14	161 19	63 805	10	02 853	615 14	157 18	53 501	00 20 0	03	02 890	615 14	179 13	73 101	00 12 0
Helder o	20	01 773	301 03	162 17	50 801	80	02 665	024 15	158 14	80 300	00 06 0	87	xx xxx	043 17	150 14	80 301	92 06 0
Vlissingen o												04	01 690	242 03	151 13	80 305	97 16 0
De Bilt /0293	86	02 784	023 14	151 19	50 801	29	01 683	023 13	14x 15	70 300	00 21 0	73	02 546	241 17	147 14	9x 301	97 09 0
Zürich	6x	04 742	221 58	151 09	9x 300							54	05 747	281 57	174 10	8x 403	02 08 1
Bern /0282	62	63 752	202 58	152 09	8x 301							57	05 775	160 55	174 09	80 101	21 07 1
Säntis	xx	77 109	225 69	xxx 53	9x 300							xx	46 109	243 29	xxx 54	9x 401	27 55 9
Wien						62	61 654	000 58	089 14	9x 407	98 19 1	60	63 558	143 98	024 10	90 903	56 10 2
Klagenfurt						62	64 647	242 58	057 10	8x 603	08 19 1	02	03 878	000 58	071 09	9x 301	27 08 1
Innsbruck						62	62 665	081 58	107 10	8x 300	04 18 1	6x	62 448	000 58	136 00	9x 201	09 14 1
Budapest /0541	62	63 655	141 58	095 18	6x 701	62	02 855	061 96	054 15	9x 701	26 20 2	6x	63 558	202 58	065 13	8x 300	03 11 1
Fünfkirchen /0547						30	01 943	203 93	067 14	70 xxx	37 21 6	6x	61 758	202 58	110 14	5x xxx	92 08 2
Debrecen						62	03 745	374 98	056*19	8x 703	10 23 1	53	02 954	083 14	083 15	80 300	00 10 1
Prag /0522	24	02 774	262 15	083 12	61 708	67	61 753	022 78	075 15	7x 501	97 21 0	6x	62 548	323 58	022 14	8x 406	42 12 2
Olmütz /0523	51	03 766	082 28	083 19	5x 807	9x	[illegible] 668	042 48	054 16	8x 500	93 20 1	5x	03 848	[illegible]328	032 12	8x 300	07 11 1

Montag, den 30. Mai 1932

Auslandorte	Gestern 14h MEZ. ww VhN_L	DDFWN	BBB TT	Gestern 19h MEZ. ww VhN_L	DDFWN	BBB TT	Heute 8h MEZ. ww VhN_L	DDFWN	BBB TT
Madrid	00 790	xx2 20	xxx 20						
Almeria	01 852	162 02	10231 24				01 890	000 01	10221 18
Mahon	01 764	203 14	218 19				01 781	000 01	214 16
La Coruña	01 6X3	262 13	xx0 16	02 755	xxx xx	10247 15	08 458	162 38	233 18
S.Fernando	00 790	261 00	214 25	01 7x2	282 13	199 23	01 7x0	041 01	198 16
Teneriffa	01 953	041 13	226 21	01 953	082 13	214 20	01 051	243 01	223 16
Kap Juby	02 880	322 15	199 18	00 890	321 00	180 18	00 790	323 00	157 17
Rio de Oro	00 790	326 00	179 21	01 790	324 04	157 21			
Oporto	01 7x3	204 13	258 16	01 761	306 01	240 14	41 x53	062 06	226 11
Lissabon	01 790	324 02	247 19	01 790	824 01	238 17	07 900	323 00	229 14
Praya									
S.Vicente				01 763	044 02	158 25			
Fargo	01 7x3	064 13	230 19	02 7x4	xxx 24	222 17	01 6X3	xxx 03	214 18
Pt. Delgada				01 863	142 03	233 19	01 863	181 03	228 18
Horta				02 853	264 25	222 19	61 655	203 25	219 18
~~Padua~~ Mailand	02 765	225 26	xxx xx	03 755	000 48	072 18	01 861	0X3 23	090 17
Genua	13 6xx	3x2 28	121 15				01 790	121 04	131 14
Florenz	13 638	000 58	121 14	63 638	242 58	118 14	13 656	121 26	136 15
Rom	02 865	552 25	159 18	02 754	202 24	157 16	02 655	181 15	159 16
Terranova	02 854	595 25	173 19	02 863	514 24	181 18	02 864	594 24	185 17

Auslandorte	Gestern 14h MEZ. ww VhN_L	DDFWN	BBB TT	Gestern 19h MEZ. ww VhN_L	DDFWN	BBB TT	Heute ww VhN_L	DD…
Messina	02 755	615 15	10181 24	02 755	635 25	10182 18	02 764	263 2
Tarent	00 690	413 00	129 24				00 790	243 0
Malta	00 8[illegible]	276 0[illegible]	152 22	00 890	273 00	151 17	01 890	284 0
Belgrad							00 890	181 0
Üsküb							01 861	041 11
Split								
Bukarest							01 890	061 94
Sofia								
Archangelsk								
Matotschkin S.								
Leningrad	01 861	283 01	190 18				00 890	241 00
Ust Zylma				10 858	283 78	xxx xx	10 658	283 58
Moskau	02 x64	283 24	190 16				45 x87	222 17
Astrachan				00 790	000 00	181 21	00 790	000 00
Kijew	01 761	081 14	167 24				02 790	102 17
Odessa	02 6x4	162 27	163 23					
Swerdlowsk				62 645	597 58	– –	03 658	595 18
Rabat	01 090	042 x3	209 09	01 890	042 02	193 19	00 890	000 00
Algier	01 885	023 [illegible]	230 24	01 890	042 13	223 20	00 890	000 00
Tunis	01 952	237 11	198 22	01 852	823 13	192 19	01 863	284 03

Beobachtungen von Nordamerika und Grönland 2h MEZ.

Wetter ww — Windrichtung DD — Windstärke F — Luftdruck (mb) BB — Lufttemperatur (°C) TT

Ort	ww DDF	BB TT	Ort	ww DDF	BB TT	Ort	ww DDF	BB TT
Tatoosh J.			Dodge City	02 125	1013 23	Key West	01 282	1015 28
Roseburg	00 162	1014 11	Corpus Christi	01 122	15 28	Charleston	00 083	19 21
San Francisco	01 243	17 14	Duluth	00 243	17 19	Hatteras	01 044	21 17
San Diego	01 243	16 18	St. Joseph	02 123	20 18	Washington	00 322	21 16
Flagstaff	00 204	07 17	Little Rock	02 322	21 18	Scranton	01 283	21 12
Helena	02 162	02 12	NewOrleans	02 042	17 28	Nantucket	00 081	18 09
Salt Lake C.	02 165	02 22	Chicago	00 123	13 16	Portland	00 163	18 11
Denver	00 323	07 12	Cleveland	00 281	23 16	Eastport	[illegible] 123	18 08
El Paso	00 203	06 32	Nashville	02 042	21 19	[illegible]	01 143	19 23
Bismarck	02 123	12 19	Jacksonville	01 044	12 22	Nome	02 123	12 06

Ort	ww DDF	BB TT	Ort	ww DDF	BB TT	Ort	ww DDF	BB TT
Dutch Harbor	00 124	1006 10	Winnipeg	00 203	1014 23	Nottingham I.	01 302	
Tanana	02 282	15 09	White River	01 203	15 16	Resolution I.	00 202	
Cordova	01 203	10 13	Doucet	01 102	18 10	Bermuda	02 207	17
Juneau	02 243	10 11	Father Point	01 000	17 08	Julianehaab		
Aklavik	02 324	13 03	Chatam	00 082	19 06	Godthaab		
Ft. Simpson	02 044	16 00	Halifax	00 043	17 07	Godhavn		
Prince Rupert	01 243	06 18	Sydney	01 043	15 04	Angmagsalik		
Edmonton	00 124	00 22	Cap Race	02 042	12 03	Miles City / [illegible]		
Medicine Hat	01 082	08 24	Harrington			Atlanta / [illegible]		
The Pas	00 322	09 24	Belle Isle			[illegible]		

Schiffsmeldungen.

Erläuterung des Schiffsschlüssels: Wochentag P, Erdoktant Q, Breite (Süd unterstr.) LLL, Länge (Ost unterstr.) lll, Zeit (MEZ.) ZZ, Windrichtung DD, Windstärke F, Wetter ww, Luftdruck (mb) BB, Sicht V, Lufttemperatur (°C) TT, Kennzahl 3, Untere Wolken C_L, Mittlere Wolken C_M, Obere Wolken C_H, Bedeckungsgrad (alle Wolken) N, Unterschied zw. Luft- u. Wassertemperatur t_d, Dünung K, Richtung der Dünung d, Wetterverlauf W, Bedeckungsgrad (untere Wolken) N_L, Kurs des Schiffes d_s, Geschwindigkeit des Schiffes f, Art der Druckänderung i.d. letzten 3 Stunden a, bb.

29. Mai 1932.

Schiffsname	P Q LLL	lll ZZ	DDF ww	BB V TT	3 $C_L C_M C_H$ N	t_d K d W N_L	d_s f a bb
M. Pascoal	10239	18007	04501	17818	3 7113	54801	–
S. Ventana	10397	51313	20400	22820	3 0000	51700	54305
Stuttgart	10407	50413	20402	228XX	3 7004	22514	25306
Cap Arcona	10059	29113	00021	13627	3 6009	41325	57300
Europa	10402	57613	18681	17719	3 3XX8	71518	21303
New York ✓	10485	22313	15553	10514	3 6XX8	41428	67835
Hamburg	10436	40013	24502	18814	3 1115	74713	27302
Ussukuma	10431	09413	30201	26815	2 2084	41702	–
Orinoco ✓	10296	44113	02302	20723	3 4004	35114	–
Dresden ✓	10508	16113	20102	22814	3 0444	32110	65300
Gen. Artigas	10237	20713	04502	21823	3 2735	21124	45300
Ussukuma	10441	08619	30303	25815	3 42X7	31725	–
M. Pascoal	10258	16819	04401	18818	3 0092	74803	–
Orinoco	10306	43919	04401	20828	3 1004	35114	–
Njassa	10155	17719	32301	12828	3 0502	21810	44XXX
New York ✓	10480	25919	20581	06714	3 53X8	43525	67812
Dresden ✓	10504	18419	14521	15613	3 6XX8	32348	65739
Sierra Ventana	10391	52719	20500	22821	3 0000	34500	54601
Rio Bravo	10448	36219	24603	19716	3 42X8	57624	14806
Stuttgart	10407	48019	20301	23820	3 1002	32802	25302
Hamburg	10444	37319	24551	17612	3 3XX8	84748	–
St. Louis	10424	69819	03301	17812	3 0402	31102	26300
✓	10455	34013	24601	X4716	3 2094	37713	28811
	10417	10413	27201	27815	3 1001	57801	–
✓	10554	15913	30302	19811	3 5747	53814	66101
✓	10528	12313	32203	18812	3 4X28	X212X	–
✓	10496	10913	28503	18712	3 8228	34728	66108
✓	10466	06813	26501	XX812	3 1X14	6171X	–
✓	10555	16513	32102	20812	3 5607	41116	66902
✓	10484	11713	30402	20811	3 33X7	61827	16806
✓	10454	02713	24402	17815	3 3795	61614	64102
✓	13554	04813	10305	1X810	3 07X7	30010	44101
✓	13590	03213	00001	21X14	3 5002	12302	17315
✓	10598	02213	09501	21613	3 5002	12302	66301
✓	13570	02013	02501	18611	3 0033	24300	55804
✓	13573	06313	08501	21X10	3 0000	21200	86310
	10237	20713	04502	21723	3 2035	21124	45300
✓	10552	19419	10201	18814	3 1003	31103	66909
✓	10551	19219	10301	XX812	3 7003	43113	66810
✓	10475	12619	24201	22815	3 7503	30001	54811

30. Mai 1932.

Schiffsname	P Q LLL	lll ZZ	DDF ww	BB V TT	3 $C_L C_M C_H$ N	t_d K d W N_L	d_s f a bb
Cap Arcona	20013	20401	12301	16726	3 6623	40012	–
Gen. Artigas	20215	20001	04401	19721	3 4003	61113	4536[illegible]
Stuttgart	20413	46101	22401	23819	3 1003	42603	25301
Dresden ✓	20501	20801	20302	06713	3 6005	52525	659[illegible]
Ussukuma	20453	07801	30302	24814	3 [illegible]	31725	–
M. Pascoal	20269	16001	04501	19817	3 0044	74110	–
Europa	20404	50201	20401	23719	3 1002	41512	7[illegible]
Hamburg ✓	20452	34901	22351	XX613	3 6668	74728	[illegible]
New York ✓	20474	28501	63614	04713	3 3003	63613	676[illegible]
Rio Bravo ✓	20453	34501	24403	16714	3 6XX8	75648	24807
Sierra Ventana	20386	64001	18601	21720	3 0043	59900	54802
Orinoco	20314	41801	04401	24721	3 2004	45114	–
Rio Bravo ✓	20458	32907	26403	15613	3 81X8	65627	24805
New York ✓	20469	31007	26602	05813	3 4605	35714	67407
Hamburg ✓	20460	32007	26410	11812	3 6XX8	79778	27810
Dresden ✓	20497	22607	26425	00713	3 94X8	55577	657[illegible]
Orinoco	20325	40007	04401	21720	3 2003	45113	
Stuttgart	20421	44207	20203	22718	3 5108	42528	15807
S. Ventana	20381	55307	18600	18720	3 0000	45500	54808
✓	20550	22401	10850	078[illegible]	3 62X8	64416	64925
✓	20471	27601	22703	09713	3 2XX8	67628	28814
✓	20492	19601	17560	07614	3 6XX8	49058	68825
✓	20470	14201	21458	19614	3 5308	21125	548[illegible]2
	20306	16901	06402	27722	3 3007	32113	5561X
	20464	09701	29201	27814	3 0103	61700	44805
	20342	09001	32300	21718	3 0000	61800	553[illegible]
	20371	07607	32300	21416	3 0000	20000	–
	20380	13507	24101	24816	3 0402	47700	54[illegible]
	20388	12901	24100	24716	3 0000	41700	543[illegible]
	20349	11701	04400	23717	3 0000	61800	53[illegible]
✓	20476	24407	23[illegible]02	03713	3 4307	67616	28[illegible]
✓	20546	24807	06[illegible]	[illegible]11	3 32X8	56344	[illegible]
✓	20535	25107	07760	[illegible]11	3 X2X8	5725X	[illegible]
✓	20452	07807	23301	21813	3 –	–	–
	20294	17007	06402	24722	3 3XX5	32125	55600
	20351	10807	06301	24816	3 2004	61114	15000
✓	20463	15407	19603	13515	3 5008	21528	54[illegible]
	20443	06907	24402	21913	3 3625	33676	64310
	20412	56001	18402	12718	3 –	–	–
	20412	54501	17301	XX619	3 –	–	–

Witterungsübersicht. Montag, den 30. Mai 1932.

Unter anhaltender Vertiefung bewegte
riatief nach Böhmen-Schlesien. Die auf-
warme Ostströmung verursacht mit ge-
n Erscheinungen in einer schmalen Zone
n bis Grünberg sehr ergiebige Nieder-
Sehr aufschlußreich sind heute die Auf-
Königsberg zeigt die Zustandskurve
rmluft, während sich in Lindenberg die
ssen von 600m an bei sehr starken Nord-
en im Aufgleiten befinden. Ein ähnliches
ßen mittleren Schichten liefert Hamburg,
ch die Front allmählich nähert. In Süd-
hland reicht die kältere Westluft sehr
auch die Alpen sind von ihr überschritten.

Sie scheint auch schon über die Karpathen hinweg nach Polen vorzustoßen. Die Nordbewegung des Minimums längs der Odermiederung hält an.

Über den britischen Inseln wurde das rückläufige Tief vollends aufgefüllt. Ein Rest erscheint als Randstörung des langsam nach Nordosten fortschreitenden Atlantiktiefs. Durch dessen Bewegung wird das isländisch-skandinavische Hoch weiter abgebaut, wozu auch eine vorläufig noch schwache Zyklone nordöstlich Jan Mayen beiträgt. — Der hohe Druck über Südeuropa wird sich besonders im mittleren Teil weiter verstärken.

Lemmann.

Höhenluft-Beobachtungen.

...me (m)	Zeit (MEZ.)	Einheit	Höhen-Temperaturen und -Feuchtigkeiten																Bemerkungen
...urg 8	7.29	m	Boden	340	600	820	2480	2760	3740	3920	4800	4940	5710						Randschicht bis 200m, darüber leichter ∞ bis 3100m mit dunklem ∞-Ring am Horizont bei 1400-1800m, zwischen 1800 und 3200m cheakische Wolken zeitweise, darüber aufgelöst m. verbreiteten Regenmengen im SE, 3200-3800m 9/10 Astr. bei ca. 4000m dünn ganzes Bild Astr.-Schichten bed., 0/10 Cl.-Cirr. Bis 8 bis 200m, in den Wolken Sicht: 40-50km.
		°C	12.0	9.0	10.6	10.0	-3.8	-3.5	-8.2	-7.5	-14.2	-14.4	-19.3						
		%	84	84	62	65	90	100	79	75	57	52	46						
		mb	1011	967	941	919	747	723	637	623	555	544	493						
...ien 6	8	m	Boden	1000	1300	2400	4300												Regen, 4-10km Sicht.
		°C	9.2	5.9	4.1	-1.9	-10.6												
		%	87	98	89	98	98												
		mb	954	893	861	754	595												
...ien 8	8	m	200	500	1000	1500	2000	2600	3000	4000	5000								—
		°C	16.0	15.0	13.0	13.0	10.0	6.0	1.0	-7.0	-13.0								
		%	55	55	55	55	45	55	55	55	55								
		mb	984	x	907	853	802	757	711	627	552								
...mstadt 173	8	m	Boden	900	1100	3200	3300	4000	5400										bed., 4-10km Sicht.
		°C	14.6	7.4	7.4	-6.6	-6.6	-7.8	-19.7										
		%	84	97	76	89	70	44	45										
		mb	993	909	893	681	670	621	512										
...denberg 106	7	m	Boden	300	600	900	1300	1700	2000	2300	2700	3400							Regen, 1-2 Km Sicht.
		°C	10.2	9.3	11.7	10.0	8.0	4.8	4.3	0.5	-0.8	-4.4							
		%	98	98	98	98	93	87	98	98	98	98							
		mb	990	967	939	900	853	812	793	757	720	660							
...nigsberg	8	m	Boden	300	800	1900	3600	4000	4100	4800	4900	5500							bed., 4-10 Km Sicht.
		°C	16.1	15.0	15.8	8.4	-1.7	-4.6	-4.0	-10.2	-9.3	-12.7							
		%	84	78	71	60	76	70	64	64	65	70							
		mb	1006	969	917	801	692	622	611	559	551	511							

Höhenwinde.

Ort	Seehöhe (m)	Zeit (MEZ.)	0 7 T.	200 8 T.	500 9 T.	1000 10 T.	1500 11 T.	2000 12 T.	2500 13 T.	3000 14 T.	3500 15 T.	4000 16 T.	4500 17 T.	5000 18 T.	5 T. 19 T.
Bremen 110	16	6	NE	300 NE,E	ENE	NE	NE,E	NE,E	NE	NE		NE,N		1/4 bed.,	
			5	7	8	6	6	5	5	5		7		10-20km	
[illegible] 201	190	6	WNW			WNW	NW,W	NW,W		2800 NW		3/4 bed.,			
			6			13	14	11		10		20-50 Km Sicht.			
[illegible] 265 ...ichsh.	400	6	W			W		W,N		3000 WNW		bed.,			
			5			10		11		9		10-20 km.			
Gleiwitz 229	247	8	S		SSW	S		S			3/4	bed.,			
			3			7		10			18	20-50 km Sicht.			
Lemberg 365	320	6		S	SW,S	SW,S	SW	SW		SSW					
				5	10	11	10	9		12					
De Bilt 160	3	8		NNW	NW,N	NW	N								
				3	4	4	3								
Ljungbyhed 174	43	7			NE	NE	ENE	ENE				E			
					10	8	9	6				5			
Dijon 171	221	8		WSW	W,N	W	W,N	NNW							
				3	1	6	6	7							
Reims 300	83	8				W	W,N	SWW		WNW		W,S		SW,W	
						6	6	7		4		5		6	
Abisko 382	338	10					NE,W	NNW		NW					
							5	11		14					
Stockholm 52	44	8		SE,E	E	E	ENE	ENE		NE,E		E		ESE	
				2	3	8	9	8		10		9		7	

Ort	Seehöhe (m)	Zeit (MEZ.)	0 7 T.	200 8 T.	500 9 T.	1000 10 T.	1500 11 T.	2000 12 T.	2500 13 T.	3000 14 T.	3500 15 T.	4000 16 T.	4500 17 T.	5000 18 T.	6 T. 19 T.
Lindenberg 370	106	8	N		N	NNE	NNE	NE,N		NE,N		NE,N		Regen,	
			8		14	14	15	15		17		18		2-4km	
Köln 235	48	8	WNW		NW,W	NW,W	1300 NW	1300 NW,W				∞,			
			3		8	13		11				2-4 km Sicht.			
Frankf. M. 275	106	7	WNW		WNW	NW		1400 NW		bed.					
			4		9	14		12		4-10 km Sicht.					
Graz 250	335	6				W,S		1900 WNW	2400 WNW		bed.,				
			C			7		x	14		10-20 km Sicht.				
Hela 261	2	8		NE	NE,E	NE	ESE	E,S							
				1	3	6	3	4							
Linköping 372	—	7			NE,E	E	E			ESE				ESE	
					7	9	12			8				8	
Karlskrona —	—	7			ENE	ENE	ENE								
					13	10	8								
Metz 432	208	7			WSW	W,S	SW			W,N					
					C	7	5	7		4					
Ystad 285	—	8		NE,W	NW	NW	NNW	NW							
				9	14	13	9	19							
Malmö 414	3	7	NNE		NE	NE		ENE							
			5		12	8		10							
Gothenburg 216	16	8	E,N			ENE		E		E,S		ESE			SSE
			5			7		11		10		11			9

Höhenwinde über See.

Schiff	Besteck	Zeit (MEZ.)	0 7 T.	200 8 T.	500 9 T.	1000 10 T.	1500 11 T.	2000 12 T.	2500 13 T.	3000 14 T.	3500 15 T.	4000 16 T.	4500 17 T.	5000 18 T.	6 T. 19 T.
Sierra Leitana	39.7N 53.6W	29.5. 14	SW				1800 W		SW	2900 WSW				5100 W	6W
			6				6		6	8				7	11
			7600 NNW	7900 SW	8100 W	8400 SSW									
			7	9	7	12			Cu	700 m					

Schiff	Besteck	Zeit (MEZ.)	0 7 T.	200 8 T.	500 9 T.	1000 10 T.	1500 11 T.	2000 12 T.	2800 13 T.	3000 14 T.	3500 15 T.	4000 16 T.	4500 17 T.	5000 18 T.	6 T. 19 T.
Cap Arcona	03.0N 29.6W	29.5. 19	SSE		600 SSE		NE,N	2100 NE,N		2700 NE,N					
			4		1		4	5		8					

Täglicher Wetterbericht.

Jahrgang: 57 Nr.: 151

Herausgegeben von der Deutschen Seewarte.
Verlagsort Hamburg.

Dienstag, den 31. Mai 1932

Versendung 6mal wöchentlich. Der Sonntagsbericht erscheint nachträglich.

Erläuterung: Die Beobachtungen sind sämtlich in der Form der 1929 in Kopenhagen beschlossenen Einheitsschlüssel wiedergegeben; die ausländischen jedoch zum Teil gekürzt. Kurze Erläuterungen zu den einzelnen Ziffern werden am 1. eines jeden Monats dem Täglichen Wetterbericht beigegeben. Eingehend finden sie sich in „Schlüssel und Anweisung für Obstelegramme", Aufl. I, 1930, zu beziehen von der Deutschen Seewarte, Hamburg. Luftdruck in Millibar, umgerechnet auf den Meeresspiegel, bei Bergen auf die nächste Tausenderhöhe (1000 mb = 750.1 mm, bezogen auf 0° C und Schwere in 45° Breite). Temperatur in Celsiusgraden. Windrichtung: 08 = E, 16 = S, 24 = W, 32 = N. Windstärke nach Beaufort-Teilung (0 = Stille, 12 = Orkan). Die Wolkenhöhe (h) bezeichnet bei Bergen, wenn Wolken unter Orthöhe vorhanden sind, den Abstand von der Oberfläche dieser Wolken.

Erläuterung des Schlüssels	Untere Wolken	Mittlere Wolken	Wetter	Sicht	Wolkenhöhe	Bedeckungsgrad (untere Wolken)	Windrichtung	Windstärke	Wetterverlauf	Bedeckungsgrad (alle Wolk.)	Luftdruck (mb)	Lufttemperatur (°C)	Relative Feuchte	Obere Wolken	Art der Druckänderung i. d. letzten 3 Stunden	und Betrag	Niederschlagmenge (mm)	Höchsttemperatur	Tiefsttemperatur	Seegang	Sicht nach See	Erdbodenzustand	Unterschied zw. Luft- u. Wassertemperatur	Dünung	Richtung der Dünung
	C_L	C_M	ww	V	h	N_L	DD	F	W	N	BBB	TT	U	C_H	a	bb	RR	MM	mm	S	V_S	E	t_d	K	d

Deutsche Binnenlandorte	Gestern 14h MEZ. C_LC_M	ww VhN_L	DDF WN	BBB TT	U C_H abb	Gestern 19h MEZ. C_LC_M	ww VhN_L	DDF WN	BBB TT	U C_H abb	R_2R_2 MM E	Heute 8h MEZ. C_LC_M	ww VhN_L	DDF WN	BBB TT	U C_H abb	R_1R_1 mm E
Wilhelmshaven 10430	0 1	03 790	324 18	10 422 17	7x 806	4 x	05 548	283 58	10 417 13	9x 300	xx xx 1	6 x	52 638	283 58	10 021 11	9x 901	48 10 1
Bremen	7 3	02 853	324 17	113 18	5x 805	6 2	62 645	323 28	106 13	8x 201	02 19 1	6 x	52 528	264 58	024 11	9x 201	08 10 1
Hamburg 10403	2 2	03 844	354 28	106 17	6x 605	6 x	04 558	305 58	090 10	9x 705	04 17 1	6 2	51 534	322 48	050 12	9x 401	02 09 1
Kiel	5 x	03 648	043 18	123 15	7x 807	4 x	60 558	047 58	091 10	9x xxx	11 1x 1	6 1	57 318	043 58	020 12	9x 600	09 10 1
Flensburg	x x	02 6xx	322 15	xxx xx	75 303	6 x	22 358	322 58	131 18	9x 802	00 21 1	6 x	03 648	041 28	078 12	9x 300	03 10 1
Stettin 10404	6 x	03 848	053 58	024 15	8x 805	2 3	01 942	121 13	019 19	63 402	07 21 0	5 x	08 418	241 38	030 13	9x 300	03 12 1
Danzig 10405	5 x	05 503	084 58	059 16	9x 605	8 3	02 744	082 15	048 16	83 201	02 18 0	5 5	02 654	062 25	042 15	9x 201	96 13 1
Königsberg i. Pr. 10402	9 2	03 745	085 58	075 18	9x 605	3 9	02 842	084 26	060 20	82 503	02 21 0	6 x	02 835	103 25	044 18	8x 803	03 15 1
Aachen 10407	2 0	02 865	244 15	135 19	50 802	0 7	51 790	283 78	146 14	8x 400	97 19 1	6 x	08 438	224 58	140 09	9x 400	91 09 1
Nordhorn	2 3	02 853	303 25	422 19	9c 806	2 0	02 852	322 26	114 17	66 601	00 20 0	6 x	64 648	280 58	109 10	9x 300	07 10 1
Hannover 10421	5 2	03 804	304 58	104 14	7x 805	6 2	61 754	323 28	095 13	8x 401	96 16 1	6 x	58 518	255 58	073 11	9x 401	08 10 1
Erfurt 10446	6 x	54 738	265 58	085 12	9x 301	6 x	62 738	264 58	085 11	7x 301	99 14 1	5 4	02 845	256 57	081 11	6x 504	99 10 1
Magdeburg	6 x	61 748	615 58	060 13	8x 706	6 2	61 846	610 58	063 11	9x 200	05 14 1	5 x	52 548	244 48	050 12	9x 200	97 10 1
Berlin 10410	6 x	51 628	303 58	022 12	9x 605	6 x	52 518	282 48	025 13	9x 401	10 12 1	6 x	52 625	261 57	030 11	9x 300	05 11 1
Dresden 10410	6 x	64 628	305 58	023 12	9x 504	6 x	54 528	264 48	038 10	9x 305	26 12 1	6 2	64 627	243 58	050 10	9x 403	20 09 1
Grünberg i. Schl.	9 x	93 000	463 96	006 16	8x 402	9 x	93 007	222 97	008 14	9x 402	07 19 1	6 x	62 548	225 58	033 12	9x 305	14 10 1
Breslau 10477	2 1	01 873	143 04	019 18	41 300	2 1	02 754	201 55	015 17	61 300	97 19 0	6 2	03 746	203 28	043 12	8x 312	94 10 0
Essen 10437	7 x	05 657	262 27	131 16	7x 805	7 3	05 646	242 26	120 15	8x 602	00 17 0	6 x	05 635	243 28	130 10	9x 500	00 09 0
Mirow	5 x	03 738	327 58	020 11	9x 611							5 x	05 628	303 18	020 11	9x 300	01 11 1
Hof	6 2	64 518	283 58	069 10	9x 601	9 2	62 528	282 58	087 09	9x 805	28 10 1	2 2	61 616	245 58	091 08	9x 302	10 06 1
Gleiwitz	8 7	22 865	142 57	031 16	5x 201	8 2	22 844	162 55	037 14	7x 501	92 18 1	6 x	64 738	202 58	060 11	9x 409	96 10 1
Frankfurt am Main	7 7	03 754	264 28	118 16	6x 800	7 3	02 755	284 26	118 16	6x 800	91 17 0	5 2	15 755	243 27	128 14	7x 303	00 12 0
Karlsruhe 10413	8 1	02 964	555 25	132 19	58 805	7 8	01 963	223 04	131 18	40 601	00 19 0	5 2	05 763	534 25	147 11	8x 300	00 11 0
Friedrichshafen	2 2	02 864	223 25	451 15	62 807	6 x	02 866	242 26	153 14	6x 300	94 16 1	5 x	02 777	222 17	172 10	7x 500	00 10 0
Fürth	6 2	61 635	576 58	102 12	9x 801	6 2	62 635	243 58	112 12	9x 301	06 13 1	6 2	03 735	224 28	125 11	8x 307	03 09 1
München 10414	6 2	61 645	245 58	130 11	8x 201	6 2	62 744	244 58	136 11	9x 402	06 12 1	7 3	02 955	576 17	146 12	7x 301	05 08 1
Feldberg i. T. 801 m	6 3	03 535	287 38	8 977 09	9x 702	6 3	02 735	286 26	8 976 10	8x 501	00 13 0	x x	46 409	285 39	8 971 06	9x 302	00 06 1
Kahler Asten 850 m	x x	57 0x9	243 40	8 979 08	9x 802	6 x	53 718	244 48	8 966 09	9x 801	02 09 1	5 x	03 718	245 28	8 963 06	9x 801	01 06 1
Wasserkuppe 926 m	6 x	46 009	286 39	8 962 07	96 207	6 x	46 009	265 39	8 960 08	9x 300	06 09 1	6 x	41 009	285 59	8 957 05	9x 302	06 05 1
Brocken 1153 m	x x	46 009	306 59	8 937 06	9x 805	x x	67 009	308 59	8 918 05	9x 903	09 07 1	x x	41 109	207 59	8 917 04	9x 401	01 03 1
Fichtelberg 1213 m	x x	67 009	301 59	8 890 05	9x 701	x x	40 009	269 (Sturm 11) 59	8 902 05	9x 202	25 07 1	x x	67 009	368 59	8 918 04	9x 202	16 [illegible] 1
Schneekoppe 1610 m						x x	64 009	163 59	7 879 04	9x 300	03 05 1	x x	64 009	246 59	7 880 01	9x 301	12 00 0
Feldberg, Schw. 1497 m	5 x	42 807	283 77	9 011 05	7x 803	6 x	67 009	223 79	9 015 04	9x 300	01 06 1	6 x	57 009	233 49	9 012 03	9x 300	07 02 1
Zugspitze 2962 m	x x	77 009	284 69	7 002 56	9x 304	x x	77 009	285 69	7 015 56	9x 202	02 56 9	x x	77 109	284 69	7 016 56	9x 401	04 56 9

Deutsche Küstenorte ° und Feuerschiffe †	Gestern 14h MEZ. C_LC_M	ww VhN_L	DDF WN	BBB TT	U C_H abb	Gestern 19h MEZ. C_LC_M	ww VhN_L	DDF WN	BBB TT	U C_H abb	R_2R_2 S V_S Eo / t_d K d†	Heute 8h MEZ. C_LC_M	ww VhN_L	DDF WN	BBB TT	U C_H abb	R_1R_1 S V_S Eo / t_d K d†
Borkumriff †	5 0	02 753	022 25	xxx↓ 12	86 801	0 2	03 79x	323 28	xxx↓ 13	80 803	00 3 11	6 2	03 764	284 58	xxx↓ 11	90 802	01 3 37
Borkum °	5 0	03 633	323 08	10 139 14	77 904	0 2	03 750	324 28	10 446 13	7x 701	00 2 70	5 2	03 634	266 58	10 095 11	9x 805	00 3 01
Außenjade †	0 2	05 680	023 28	xxx↓ 13	8x 801	3 x	51 648	323 28	xxx↓ 12	8x 805	xx 3 xx	3 x	03 648	285 28	xxx↓ 11	9x 801	xx 4 46
Cuxhaven 10463 °	2 2	03 665	283 28	134 15	xx 803	6 x	64 648	324 58	119 11	xx 803	xx 3 61	9 x	03 758	323 28	128 13	xx 600	xx 2 71
Elbe I †	0 2	03 690	323 18	xxx↓ 15	9x 804	3 2	52 644	042 28	xxx↓ 13	9x 803	96 5 18	3 2	21 744	303 28	xxx↓ 12	9x 802	13 4 38
Helgoland 10465 °	5 x	03 658	302 18	135 13	9x 805	6 x	90 438	323 58	124 12	9x 801	xx 2 42	6 x	61 638	303 58	080 11	9x 801	xx 3 01
Amrumbank 10462 †	x 2	02 887	302 17	xxx↓ 15	8x 805	6 x	64 768	023 58	xxx↓ 12	9x 801	93 4 28	5 x	03 778	043 28	xxx↓ 12	9x 8xx	04 4 18
List °	8 0	02 657	284 17	123 17	7x 807	6 x	54 638	042 48	119 14	8x 806	02 4 x1	5 0	03 768	045 28	074 13	8x 801	00 3 x1
Bülk °	1 2	03 741	325 28	415 11	xx 807	6 2	61 744	308 58	078 10	xx 011	41 5 71	6 x	55 438	025 58	064 12	xx 301	02 2 41
Marienleuchte °	6 x	64 638	304 58	xxx 11	0x 810	6 x	66 738	305 58	xxx 11	0x 300	42 3 71	5 x	03 638	023 25	xxx 10	0x 300	01 2 71
Fehmarnbelt †	6 x	64 648	025 58	109 12	9x 803	6 x	25 548	027 78	066 12	9x 802	xx 3 00	5 x	03 638	042 28	060 12	9x 300	xx 4 00
Warnemünde °	6 x	64 638	326 58	063 10	9x 915	6 x	03 748	045 58	051 11	9x 703	83 4 72	x x	46 309	323 39	047 09	9x 300	91 2 31
Arkona 10464 °	6 x	65 538	379 68	055 10	9x 826	5 x	14 748	377 28	046 09	9x 301	44 6 81	x x	46 1x9	044 39	026 09	9x 300	00 x 01
Adlergrund †	6 x	03 758	048 28	xxx xx	9x 809	4 8	03 658	026 28	069 10	9x 803	W-T 9°	3 x	03 758	044 28	060 11	9x 3xx	W-T 8°
Rügenwaldermünde °	5 4	22 644	044 55	048 14	90 705	9 9	93 044	042 96	034 15	93 701	02 4 01	1 1	02 752	063 15	030 15	9x 401	00 4 71
Memel 10467 °	9 x	02 648	084 58	400 20	7x 003							4 x	21 658	062 58	057 16	9x 706	47 2 01

Deutsche Küstenorte ° und Feuerschiffe †	Gestern 17h MEZ. C_LC_M	ww VhN_L	DDF WN	BBB TT	U C_H abb	Heute 2h MEZ. C_LC_M	ww VhN_L	DDF WN	BBB TT	U C_H abb		Heute 11h MEZ. C_LC_M	ww VhN_L	DDF WN	BBB TT	U C_H abb	
Borkumriff †	0 2	03 79x	323 18	xxx↓ 12	80 803	6 0	61 748	303 25	xxx↓ 11	90 801	–	6 0	61 508	284 28	xxx↓ 11	90 801	–
Borkum °	0 1	03 760	024 28	10 135 14	6x 702	x x	01 6x9	303 58	10 413 11	9x 710		6 2	62 534	234 58	10 090 11	9x 603	–
Außenjade †	5 x	03 6x8	303 28	xxx↓ 13	3x 803							x x	03 5x9	303 29	xxx↓ 12	9x 803	–
Wilhelmshaven °	6 x	03 548	304 28	117 15	9x 801	6 x	66 6x8	015 58	091 10	9x 807		6 x	42 x38	283 48	076 12	xx 301	–
Cuxhaven °												x x	51 738	323 48	077 13	xx 801	xx 2 71
Elbe I †	2 2	03 654	303 28	xxx↓ 14	8x 805							2 2	03 844	322 28	xxx↓ 13	9x 302	–
Helgoland °	5 x	03 648	303 28	128 12	9x 803	x x	64 6x8	284 58	096 09	9x 812	–	5 x	53 435	302 49	080 11	9x 300	–
Amrumbank †	5 x	03 678	323 28	xxx↓ 13	8x 805							5 x	03 778	322 28	xxx↓ 13	9x 300	–
List °	6 0	62 648	041 28	119 12	7x 702	3 x	03 648	325 28	088 13	9x 809	–	6 0	03 768	044 28	081 14	8x 801	–
Bülk °	6 x	64 648	307 58	099 11	xx 908							6 x	62 648	324 48	063 12	xx 901	–
Marienleuchte °	6 x	64 638	306 58	xxx 11	0x 817							6 x	62 638	063 58	xxx 11	0x 300	–
Fehmarnbelt †	6 x	64 648	306 58	070 11	3x 813												
Arkona °	6 x	14 648	379 28	043 09	9x 805							x x	46 1x9	398 39	035 09	9x 802	–
Adl[illegible]																	

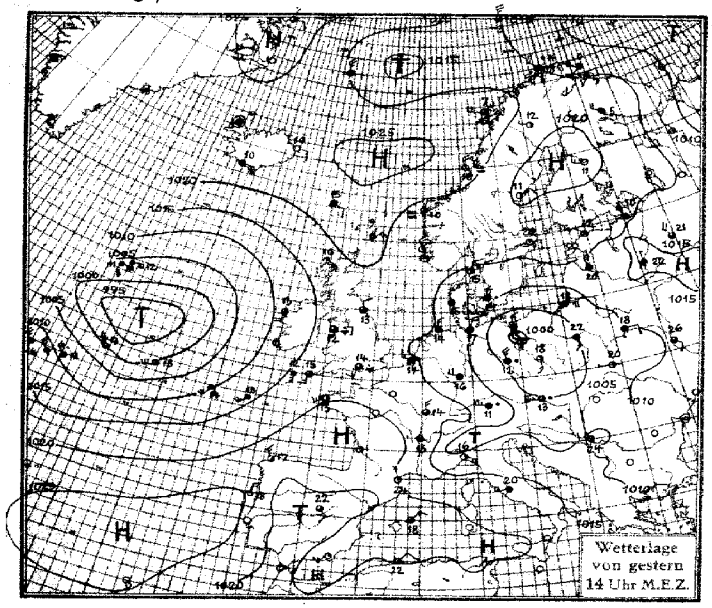
Wetterlage
von gestern
14 Uhr M.E.Z.

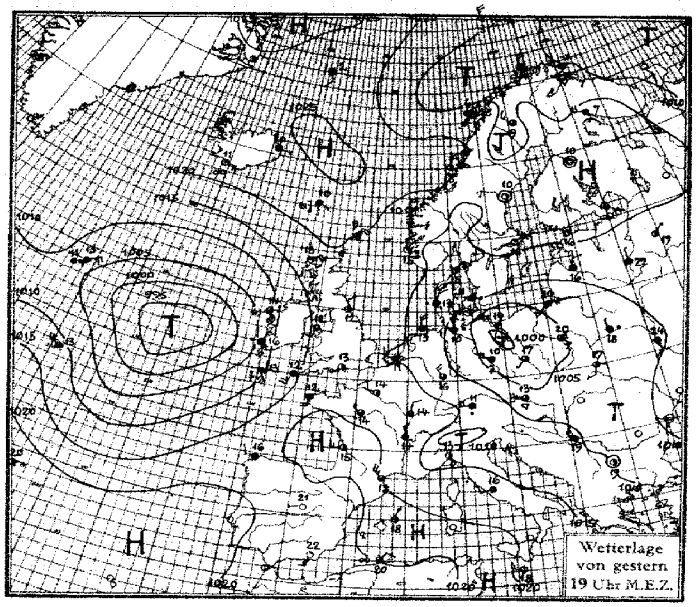
Wetterlage
von gestern
19 Uhr M.E.Z.

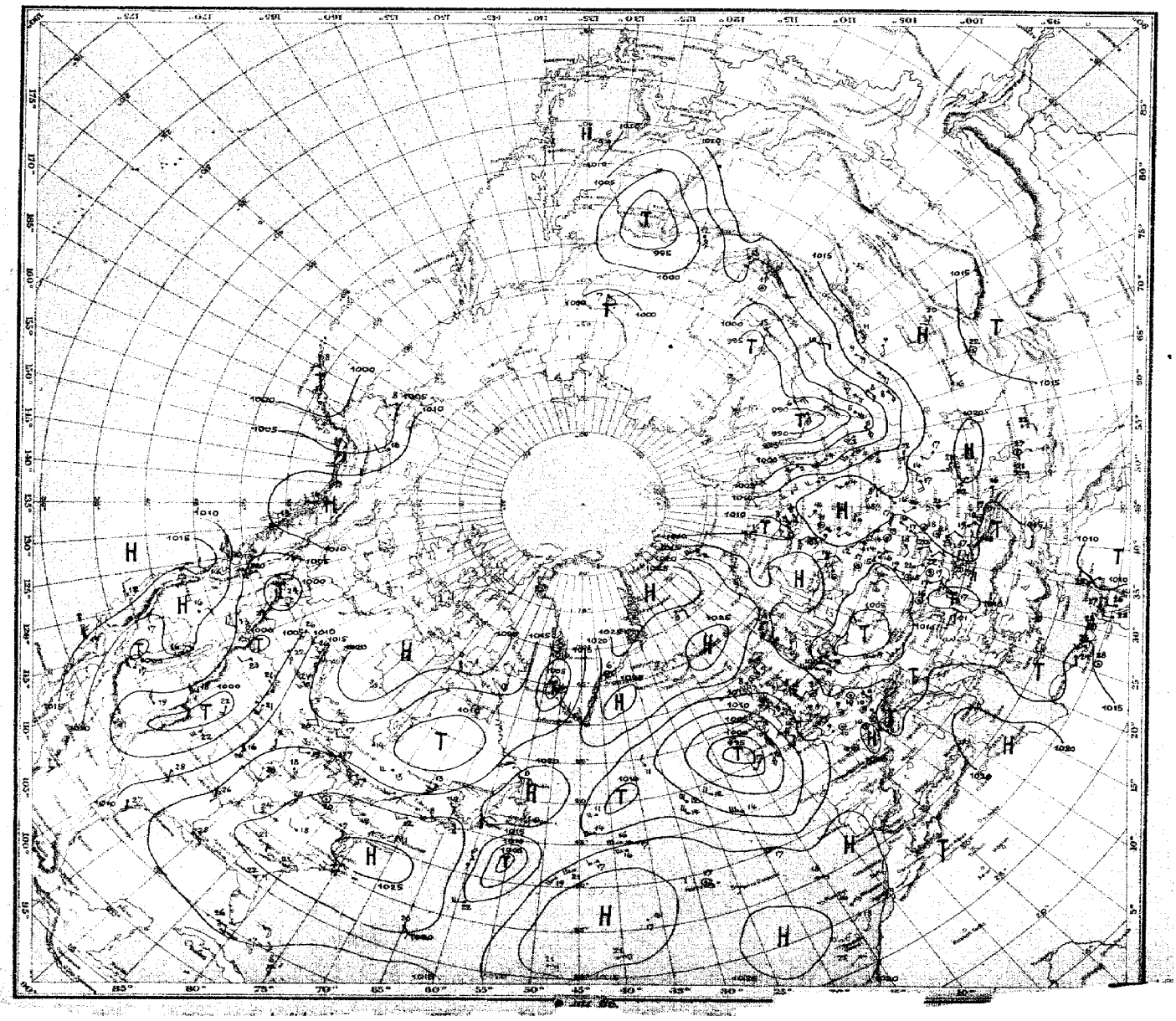

SEEWARTE

Dienstag, 31. Mai 1932

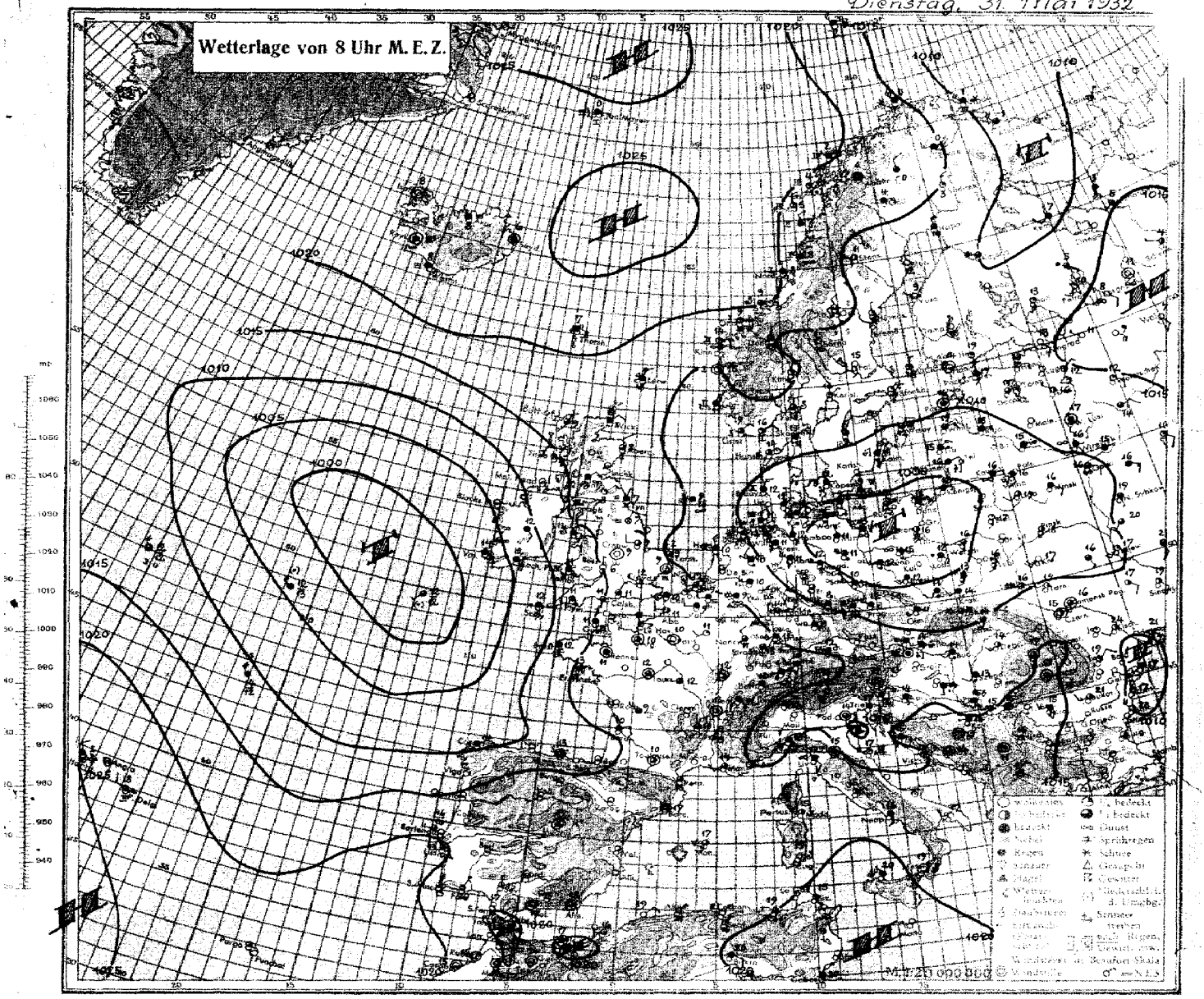

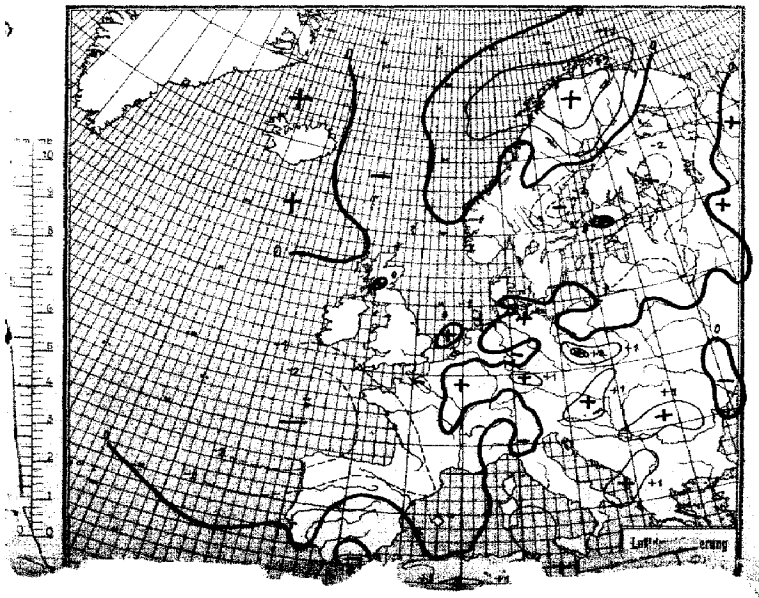

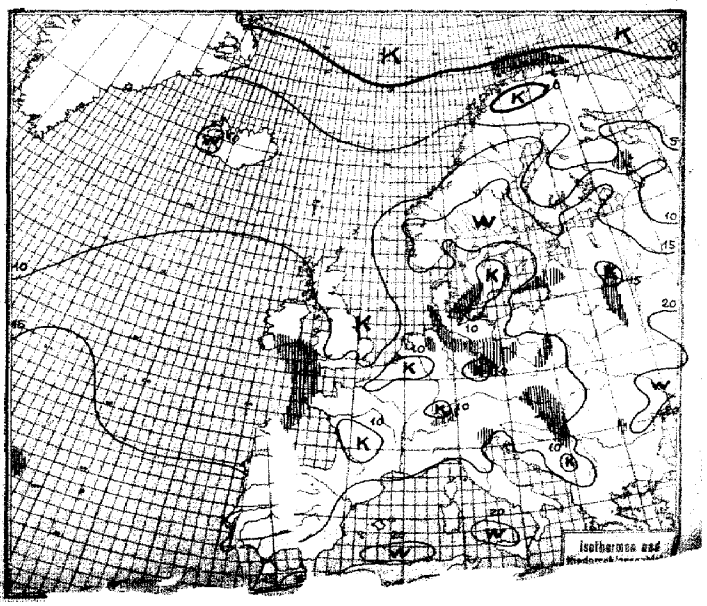

Dienstag, den 31 Mai 1932

Erläuterung des Landschlüssels

C_L	C_M	ww	V	h	N_L	DD	F	W	N	BBB	TT	U	C_H	a	bb	RR	MM	mm	S	V_s	E
Untere Wolken	Mittlere Wolken	Wetter	Sicht	Wolkenhöhe	Bedeckungsgrad (untere Wolken)	Windrichtung	Windstärke	Wetterverlauf	Bedeckungsgrad (alle Wolken)	Luftdruck (mb)	Lufttemperatur (°C)	Relative Feuchte	Obere Wolken	Art der Druckänderung i. d. letzten 3 Stunden und Betrag		Niederschlagsmenge (mm)	Höchsttemperatur	Tiefsttemperatur	Seegang	Sicht nach See	Erdbodenzustand

Auslandorte (Küstenorte o)	Gestern 14h MEZ.					Gestern 19h MEZ.						Heute 8h MEZ.					
	$C_L C_M$	ww Vh N_L	DDF WN	BBB TT	U C_H a bb	$C_L C_M$	ww Vh N_L	DDF WN	BBB TT	U C_H a bb	$R_2 F_2$ MM s V_s E	$C_L C_M$	ww Vh N_L	DDF WN	BBB TT	U C_H a bb	$R_1 R_1$ mm s V_s E
Thorshavn 0196	50	02 625	102 15	10326 15	60 801	5x	42 208	101 28	10234 10	9x 000	00 12 0	50	03 728	104 28	10216 07	90 803	00 28 0
Reykjavik 0170	10	01 853	283 13	231 12	70 300	10	01 853	282 03	231 12	70 300	00 xx 0	5x	03 538	000 18	235 14	8x 303	00 0x0
Isafjord 0177	x2	03 xx8	000 28	238 09	xx 808	02	02 x90	322 16	239 09	xx 303	–	00	00 xx0	000 00	243 08	x0 303	–
Acureyrie 0174	x5	43 xx2	321 32	239 09	xx 300	03	01 x90	283 02	228 11	xx 803	–	5x	45 xx8	281 38	242 08	xx 303	–
Seydisfjord 0176	00	00 xx0	082 00	231 10	x0 300	5x	03 xx8	081 18	244 10	xx 303	–	5x	45 xx8	000 38	243 06	xx 300	–
Westmann 0178	xx	xx xx2	085 12	231 10	x1 300	00	05 x90	084 03	231 11	x1 800	–	4x	45 xx8	103 38	242 08	xx 400	–
Aberdeen 0116	2x	01 652	062 54	197 12	88 703	10	01 663	042 13	183 11	80 702	02 16 1	5x	02 847	312 27	174 08	7x 802	00 18 1
Malin Head 0103	50	02 547	084 27	147 12	91 000	70	02 553	103 27	136 16	76 706	00 25 0						
Tynemouth 0124	26	02 654	322 15	183 13	80 xxx	70	02 553	103 27	136 16	76 706	00 25 0	50	47 138	021 38	176 07	90 xxx	00 21 1
Croydon 0151	73	25 754	182 77	159 15	6x 701	87	25 755	162 77	161 13	8x 202	92 17 1	10	01 661	261 01	154 12	80 904	97 06 1
Lerwick 0110	56	01 643	044 14	205 09	80 710	52	02 645	044 17	195 09	80 703	00 xx 0	50	03 638	023 28	173 08	90 803	00 xx0
Valentia 0109						6x	64 648	146 58	052 16	9x 809	16 46 1	5x	02 847	083 57	033 56	8x 802	19 28 1
Guernsey 0168	70	01 854	243 14	184 14	70 102	13	01 253	242 14	183 14	60 300	00 28 0						
Stornoway 0101	77	01 753	105 03	183 16	50 602	70	01 763	044 03	175 13	70 701	00 17 1	87	02 644	023 25	169 09	80 000	00 16 0
Holyhead 0126	90	25 857	271 77	158 12	90 202	40	02 862	172 17	155 12	96 300	01 18 1	50	02 885	111 05	137 13	81 803	97 08 1
Yarmouth 0130	83	02 644	032 37	159 14	80 300	00	00 690	000 00	161 13	80 000	00 16 0	54	01 544	271 34	146 09	90 302	00 15 0
Blacksod P. 0104	50	02 907	164 27	114 13	60 803	04	10 990	125 27	082 14	60 811	00 49 0						
Scilly 0150	86	02 864	163 15	170 15	70 802	50	02 767	175 17	147 12	9x 807	00 27 0	6x	62 658	156 58	086 53	9x 808	02 46 1
Myggbukta 000	00	01 990	082 12	285 02	71 304	00	01 990	123 12	264 01	71 805	00 x9 4						
Jan Mayen 0001	5x	02 956	305 26	199 03	8x 408	5x	03 828	142 28	231 02	8x 205	00 28 1	5x	41 618	081 38	244 00	9x 801	97 16 1
Longyearbyen o	35	01 951	283 03	193 53	4x 302	00	01 980	282 02	199 54	45 300	00 xx 6	42	02 953	304 15	172 52	45 803	00 xx6
Bäreninsel 0003	8x	02 956	325 16	158 53	7x 302	74	01 963	325 24	168 53	70 304	00 39 3	8x	03 968	285 28	160 52	7x 901	00 39 5
Vardö 0004	5x	85 438	264 68	127 00	9x 806	5x	85 438	264 68	106 51	8x 806	03 34 9	5x	75 238	284 68	100 01	6x 308	01 32 9
Ingöy 0005	xx	69 309	284 69	142 01	9x 605	xx	xx xxx	324 69	130 51	9x 200	04 53 3	52	71 754	285 78	156 00	7x 303	93 47 3
Andenes 0009	52	03 972	244 28	208 05	7x 810	62	61 853	225 28	149 05	8x 916	97 38 1	5x	03 978	044 78	203 02	7x 409	02 39 1
Röst 0011	04	02 970	203 15	226 07	61 708	52	64 855	214 58	185 07	8x 714	97 28 1	40	01 962	326 13	190 05	61 209	97 39 0
Nordöyan 0014	80	04 801	324 01	218 10	70 805	40	05 951	323 01	200 08	70 803	00 18 0	52	05 845	312 28	195 08	7x 300	00 18 1
Ona o	5x	45 308	034 18	202 08	9x 505	00	00 990	044 00	187 09	80 802	00 19 0	50	04 801	085 01	180 09	80 001	00 18 0
Krakenes 0021	50	04 712	024 14	184 10	92 705	50	04 812	014 14	172 10	92 705	00 28 1	54	05 841	082 12	162 14	80 301	00 28 1
Utsira 0028	28	01 962	302 03	162 15	70 902	00	01 990	312 03	155 15	79 806	00 29 0	00	03 990	021 38	143 11	97 803	00 29 1
Lista 0030	10	05 861	201 02	163 14	71 901	00	05 990	283 28	151 14	77 804	00 29 0	02	02 990	043 24	130 19	42 802	00 19 0
Færder 0036	14	01 862	021 04	157 18	54 808	10	01 861	141 04	144 19	45 803	00 08 0	05	02 890	022 05	139 13	78 903	00 08 0
Svandalsflona	20	01 911	083 01	9063 14	40 000	20	01 911	000 04	9059 13	47 000	00 xx 3	00	02 840	083 05	9050 12	55 602	00 07 3
Haparanda 0050	00	00 990	164 10	10213 08	50 805	03	02 990	203 15	10170 07	50 812	00 10 0	26	02 9x4	324 15	10127 10	40 308	00 05 0
Jönköping 0053	00	01 990	303 33	147 13	64 803	00	02 990	022 26	154 xx	33 602	00 25 0	00	02 990	303 15	120 03	73 802	00 08 0
Wisby 0054	03	01 9x0	044 14	143 18	32 807	02	01 9x0	023 14	140 15	63 803	00 39 0	00	02 9x0	042 15	093 12	62 803	00 29 0
Sionsele 0056	0[illegible]	00 990	242 00	175 17	40 809	00	00 990	243 00	150 14	20 807	00 18 0	15	01 964	244 14	139 11	40 401	00 04 0
Härnösand 0057	0[illegible]	00 910	042 10	208 11	30 808	00	00 990	000 00	187 10	60 806	00 09 0	00	00 990	321 00	136 17	30 805	00 09 0
Stockholm 0059	10	01 781	082 13	181 20	42 901	04	01 890	045 13	173 16	32 701	00 21 0	00	01 890	043 11	130 17	42 805	00 07.0
Gällivare 0061	05	01 970	251 14	186 12	20 805	07	02 970	283 17	132 09	3x 813	00 13.6	9x	02 966	073 26	160 04	6x 311	97 03.6
Kopenhagen 0108	67	61 755	323 58	128 14	90 713	62	61 755	322 58	112 13	90 607	03 27 1	42	51 755	063 58	083 12	90 601	04 27 1
Skagen 0182	50	02 764	022 14	148 15	77 603	54	02 763	042 14	124 15	73 805	00 27 0	00	02 790	042 15	116 15	73 601	00 27 0
Hanstholm o	50	05 732	041 03	144 13	61 805	61	03 852	041 28	130 13	70 805	00 17 0	60	02 853	043 14	107 14	78 801	00 18 0
Helsingfors o	10	01 964	183 14	164 19	40 605	40	01 961	161 11	157 18	50 200	00 22 0	03	01 890	142 01	121 19	50 804	00 10 0
Sortavala	10	01 963	284 13	174 17	20 300	00	00 990	000 00	172 13	20 300	00 48 0	03	01 990	163 03	131 15	30 813	00 04 0
Wasa 0482	00	00 990	323 00	222 11	40 307	00	00 990	080 00	199 11	30 807	00 11 0	00	00 990	261 00	138 09	60 807	00 07 0
Enare	06	02 7x0	244 17	168 05	50 810							02	03 6x0	243 28	155 50	60 313	91 53 8
Dorpat 0476	10	01 761	301 01	149 22	51 805	00	01 890	062 03	146 48	51 601	00 23 0	00	02 890	083 15	113 17	56 806	00 10 0
Filsand 0477	00	01 790	024 13	159 14	78 809	00	01 790	022 03	139 12	88 804	00 16 0	00	02 790	000 16	100 16	7x 808	00 10 0
Riga 0470	14	02 762	304 16	140 20	52 804	05	02 790	022 17	126 16	7x 803	00 23 0	12	03 762	083 28	088 18	6x 807	00 13 0
Malnava 0472	03	01 663	322 14	131 22	43 906	07	02 x45	042 05	131 18	60 906	00 22 0						
Kowno 0466	9x	65 648	166 52	111 20	6x 502							9x	05 548	081 58	064 16	8x 702	15 14 1
Warschau 0552	71	02 653	143 15	050 22	58 301	12	02 653	123 04	045 20	50 702	00 22 0	xx	xx xxx	163 16	049 16	80 300	00 11 0
Krakau 0556	52	03 865	082 18	033 18	50 809	90	02 856	203 76	050 16	50 303	94 20 0	91	03 856	203 28	070 14	60 304	97 11 0
Lemberg 0558	72	02 743	241 14	079 20	50 903	47	01 743	182 14	085 17	10 300	91 21 0	22	01 444	575 04	097 16	60 300	01 10 0
Pinsk 0562	90	64 548	082 58	075 18	96 601	60	64 548	321 98	077 18	90 902	23 21 2	07	01 770	181 14	087 18	79 302	03 13 1
Rochefort 0201						80	02 855	203 15	210 15	60 801	00 16 0						
Socoa						10	01 861	041 03	214 16	73 804	93 18 1						
Le Bourget 0215						26	02 863	262 74	178 14	73 300	02 17 2	00	00 690	000 00	174 10	80 705	03 05 1
Lyon	84	02 756	323 17	194 14	61 702	84	02 854	022 25	189 14	70 001	99 17 0	23	02 651	000 24	181 13	80 901	00 07 1
Brest	04	01 850	203 04	195 13	80 300	27	02 753	164 25	178 12	9x 803	00 14 0	62	61 744	146 58	111 12	9x 808	97 12 1
Perpignan	24	01 862	637 03	193 24	07 xxx	8x	02 866	615 16	194 18	4x 402	00 21 0	14	02 862	281 25	174 15	66 704	00 11 0
Le Talut	80	02 756	224 26	206 14	80 101	04	01 890	223 03	205 14	73 801	00 15 1	04	02 787	166 27	155 13	8x 805	00 12 1
Tours 0229						83	02 757	283 27	186 14	6x 600	97 17 1	07	02 690	000 27	171 12	9x 803	00 08 1
Le Havre	26	02 754	264 54	187 13	70 401	84	01 773	283 03	186 13	70 801	xx xx x	10	01 651	080 03	170 11	85 805	00 07 0
Marseille	10	01 954	615 14	161 19	45 806	10	01 852	614 32	159 19	50 401	00 20 0	07	02 890	222 25	159 14	72 601	00 12 0
Helder o	20	01 762	043 02	150 17	60 801	40	01 771	323 01	149 16	70 300	00 07 0	5x	03 648	305 28	128 10	8x 300	00 16 0
Vlissingen o	55	02 644	253 15	154 14	8x 301	5x	03 648	263 18	130 11	9x 401	00 14 0	54	05 645	222 15	144 12	9x 603	97 14 0
De Bilt 0293	77	02 754	282 15	145 17	60 802	23	01 751	262 03	141 14	80 301	95 19 0						
Zürich	96	02 944	241 15	151 15	53 704	96	02 965	221 76	164 13	6x 400	01 17 0	62	62 843	300 57	170 09	9x 402	96 09 1
Bern 0282	80	02 865	183 15	148 15	50 902	93	10 866	264 17	164 14	64 400	00 16 0	54	03 868	200 58	171 10	84 501	03 09 1
Säntis	xx	77 109	243 69	xxx 52	9x 300	xx	46 109	246 39	xxx 53	9x 301	03 52 9	4x	46 109	263 69	xxx 53	9x 200	10 54 9
Wien	67	61 755	577 15	047 1[illegible]	68 004	32	14 864	575 27	064 13	7x 307	92 15 0	50	03 768	244 28	107 13	70 304	01 12 1
Klagenfurt 0562	5x	03 858	041 2[illegible]	076 [illegible]	5x 307	xx	03 882	000 38	088 14	6x 302	00 16 0	08	01 790	000 24	129 12	70 301	00 10 1
Innsbruck 0567	6x	64 738	122 58	124 [illegible]	[illegible]90 313	62	10 884	081 28	126 13	60 307	96 15 0						
Budapest 0541	6x	65 x58	243 78	073 [illegible]	[illegible]x 204	79	21 884	201 97	071 15	7x 204	10 16 2	62	61 646	202 28	121 14	7x 303	87 14 1
Fünfkirchen 0547						23	02 763	242 55	102 17	6x 303	01 19 1	6x	62 758	161 48	149 14	6x 305	93 13 2
Debrecen 0545						12	01 963	205 13	089 16	51 302	00 23 1	53	02 780	203 14	115 14	79 303	00 09 0
[illegible] 26	6x	62 443	284 58	031 12	9x 304	62	62 447	264 58	043 12	8x 305	17 14 2	5x	62 758	266 58	067 12	7x 103	92 40 1
[illegible]	[illegible]	[illegible]	[illegible] 78	032 12	9x 300	5x	01 748	162 78	130 [illegible]	9x 301	04 1[illegible]	3x	02 [illegible]	[illegible]	068 [illegible]	[illegible]	[illegible]

Dienstag, den 31. Mai 1932

Auslandorte	Gestern 14h MEZ. ww VhN$_L$	DDFWN	BBB TT	Gestern 19h MEZ. ww VhN$_L$	DDFWN	BBB TT	Heute 8h MEZ. ww VhN$_L$	DDFWN	BBB TT
Madrid	02 790	122 25	10 181 22	00 790	221 10	10 161 21	02 790	000 27	10 179 13
Almeria	01 890	203 13	213 02	01 890	183 02	191 22	00 890	000 00	194 18
Mahon X	02 890	043 15	213 18	02 943	021 14	205 18	02 562	182 04	190 17
La Coruña X	02 654	283 14	211 17	03 757	242 29	184 16	66 448	–	091 14
S. Fernando	00 890	242 00	189 07	00 790	242 00	182 24	00 790	122 00	183 17
Teneriffa	01 953	061 03	223 22				01 951	241 01	223 18
Kap Juby	00 890	322 00	128 12				00 890	324 00	145 17
Rio de Oro	00 890	323 00	166 23				02 795	321 15	170 19
Oporto 381									
Lissabon 84				02 756	282 06	206 13	02 756	282 06	206 13
Praya									
S. Vicent							02 454	042 27	167 23
Furgo				02 653	XXX 24	218 18			
Pt. Delgada				02 854	223 15	224 20	02 754	262 15	233 18
Horta X	02 754	202 55	224 21	01 762	061 14	223 20	55 756	302 46	245 18
~~Padua~~ Mailand	01 853	242 03	082 XX	02 862	223 14	097 22			
Genua	02 754	404 14	134 16	02 654	124 14	104 13	13 638	455 18	149 13
Florenz	02 655	163 25	142 18	02 655	204 25	144 17	03 568	000 28	163 15
Rom	02 755	224 25	161 20	02 763	222 15	162 16	01 671	001 01	173 15
[illegible]	02 864	578 24	174 19	02 773	594 14	182 18	02 364	243 14	183 15

Auslandorte	Gestern 14h MEZ. ww VhN$_L$	DDFWN	BBB TT	Gestern 19h MEZ. ww VhN$_L$	DDFWN	BBB TT	Heute 8h MEZ. ww VhN$_L$	DDFWN	BBB TT
Messina							00 890	000 00	10 194 19
Tarent							02 790	242 03	192 17
Malta				01 890	203 01	10 189 18	01 790	2XX 0X	202 18
Belgrad	0X 874	242 04	10 100 24	02 875	283 55	103 19	02 855	242 55	141 15
Üsküb	01 862	281 12	091 24	01 873	203 12	105 22	00 790	081 00	157 15
Split	01 853	204 03	226 21	01 903	241 04	133 18	01 851	062 52	153 18
Bukarest							02 752	223 54	116 21
Sofia				02 874	200 14	086 19			
Archangelsk							02 890	203 16	149 05
Matotschkin S.									
La... X				00 390	043 00	170 16	00 690	122 00	143 13
Ust Zylma X									
Moskau	02 X87	592 07	153 20	01 X02	284 12	123 22	01 X90	433 02	146 14
Astrachan	01 790	041 04	202 23	00 790	182 00	186 22	01 790	101 02	191 22
Kijew	02 963	122 17	107 26	02 790	142 46	092 24	02 480	000 57	097 18
Odessa							01 7X4	125 94	107 21
Swerdlowsk X				02 656	614 27	024 07	26 742	614 53	004 02
Rabat X	00 800	242 00	190 22	00 890	28X 00	185 19	00 890	000 00	19X 16
Algier	01 890	042 01	210 22	05 790	042 05	202 20	00 790	041 00	178 21
Tunis									

Beobachtungen von Nordamerika und Grönland 2h MEZ.

Wetter ww · Windrichtung DD · Windstärke F · Luftdruck (mb) BB · Lufttemperatur (°C) TT

Ort	ww DDF	BB TT	Ort	ww DDF	BB TT	Ort	ww DDF	BB TT	Ort	ww DDF	BB TT	Ort	ww DDF	BB TT	Ort	ww DDF	BB TT
Tatoosh J.	02 203	1014 12	Dodge City	00 166	1004 22	Key West	01 082	1010 26	Dutch Harbor	60 042	1000 08	Winnipeg	00 463	1012 24	Nottingham J.	01 123	1022 00
Roseburg	01 283	14 17	Corpus Christi	01 125	12 27	Charleston	02 043	22 21	Tanana	01 122	05 16	White River	02 202	12 17	Resolution J.	01 122	15 00
San Francisco	60 242	17 12	Duluth	01 042	14 20	Hatteras	01 043	24 17	Cordova	02 083	07 08	Doucet	60 204	11 13	Bermuda	02 122	20 20
San Diego	00 243	15 19	St. Joseph	02 124	12 16	Washington	00 122	22 19	Juneau	02 163	11 10	Father Point	02 163	12 13	Julianehaab	02 282	19 03
...gstaff	00 203	06 17	Little Rock	00 123	15 26	Scranton	02 202	22 19	Aklavik			Chatam	01 122	18 10	Godthaab	02 000	05 06
[illegible]	02 203	06 13	NewOrleans	00 083	17 28	Nantucket	00 163	23 11	Fr. Simpson			Halifax	02 202	21 06	Godhavn	01 242	12 04
[illegible]	02 282	10 16	Chicago	02 122	18 18	Portland	00 203	20 12	Prince Rupert	02 122	11 13	Sydney	02 042	20 08	Angmagsalik	00 000	23 03
[illegible]	00 203	04 18	Cleveland	01 000	21 20	Eastport	00 203	21 08	Edmonton	00 123	0 98 24	Cap Race	02 046	18 03	Miles City Havana	02 192	02 23
[illegible]	00 245	04 31	Nashville	00 202	19 24	Honolulu	60 082	20 22	Medicine Hat	01 042	1001 22	Harrington	02 202	23 03	Atlanta Kingston	01 082	21 21
[illegible]	[illegible]	[illegible]	...sonville	02 243	19 22	Nome	01 122	24 08	The Pas	00 123	15 26	Belle Isle	00 083	21 00	Montreal San Juan	02 203	15 17

30. Mai 1932 Schiffsmeldungen. 31. Mai 1932

Erläuterung des Schiffsschlüssels: Wochentag P · Erdoktant Q · Breite (Süd unterstr.) LLL · Länge (Ost unterstr.) lll · Zeit (MEZ.) ZZ · Windrichtung DD · Windstärke F · Wetter ww · Luftdruck (mb) BB · Sicht V · Lufttemperatur (°C) TT · Kennzahl 3 · Untere Wolken C_L · Mittlere Wolken C_M · Obere Wolken C_H · Bedeckungsgrad (alle Wolken) N · Unterschied zw. Luft- u. Wassertemperatur t_d · Dünung K · Richtung der Dünung d · Wetterverlauf W · Bedeckungsgrad (untere Wolken) N_L · Kurs des Schiffes d_s · Geschwindigkeit des Schiffes f · Art der Druckänderung i. d. letzten 3 Stunden und Betrag a bb

Schiffsname	P Q LLL	lll ZZ	DDF ww	BB V TT	3 C_L C_M C_H N	t_d K d W N_L	d_s f a bb
Dresden ✓	20493	24813	30502	998 12	3 2814	68622	65406
S. Ventana	20377	56613	18802	156 22	3 47X7	37515	54806
Orinoco	20336	39213	04402	227 22	3 4004	35114	–
S. Cordoba ✓	20498	07513	16302	168 12	3 5007	51617	65807
Gen. Osorio	20021	29313	14301	159 28	3 1704	42302	–
Hamburg ✓	20466	29713	27602	107 13	3 1315	74423	27803
Rio Bravo ✓	20463	31013	28502	XX 7 XX	3 3106	25625	24304
Meteor ✓	23539	07513	02405	156 13	3 0295	20016	63903
Europa	20420	43613	19401	237 18	3 1001	41801	2X300
Stuttgart	20430	42513	20301	2?8 20	3 1003	12803	15201
New York ✓	20463	32813	27510	117 14	3 5XX8	54718	67319
Stuttgart	20439	40719	20401	208 20	3 1012	10002	15805
Rio Bravo ✓	20467	29419	26521	147 17	3 8XX8	35728	24702
Dresden ✓	20488	26019	30725	047 12	3 63X7	58775	65217
Hamburg ✓	20473	27119	26602	088 13	3 9005	64725	27604
Meteor ✓	23543	06019	30403	156 12	3 0198	50028	64907
S. Cordoba ✓	20498	09619	14653	094 13	3 6XX8	44548	65817
Orinoco	20348	37919	04401	237 20	3 1003	49913	–
New York ✓	20456	35619	25603	156 15	3 5XX8	62728	66310
St. Louis	20410	61419	02603	187 07	3 5XX8	82828	26804
✓	20483	21013	22601	017 15	3 3604	26673	28606
	20407	09513	32301	258 08	3 5001	21701	
✓	20483	26013	26821	005 13	3 2604	57674	67201
	20439	08813	20401	218 16	3 1624	21714	55301
✓	20541	28313	05650	036 11	3 62X8	57178	66411
✓	20543	27613	06610	037 12	3 32X8	45228	66309
✓	20539	30319	04501	078 13	3 5114	24214	66307
✓	20536	31219	03301	[illegible] 11	3 5604	54113	66308
✓	20475	29119	26602	087 13	3 1005	56217	
✓	20473	15113	[illegible]	055 14	3 –	–	
✓	20473	11313	20503	157 15	3 –	–	
✓	20489	17719	[illegible]	488 11	3 3105	24614	28604
				31. Mai	3 1932		
	30449	56101	[illegible]	[illegible] 06	3		
	30425	42201	[illegible]	[illegible] 17	3		
	30412	45501	[illegible]	248 21	3		
	30404	48201	[illegible]	[illegible] 19	3		
✓	30458	42701	[illegible]	157 14	3		
✓	30473	42101	[illegible]	[illegible] 11	3		
	30306	480[illegible]	[illegible]	[illegible] 21	3		

Schiffsname	P Q LLL	lll ZZ	DDF ww	BB V TT	3 C_L C_M C_H N	t_d K d W N_L	d_s f a bb
St. Louis	30415	57107	26503	207 10	3 5XX8	94728	26403
"	30415	59501	30403	177 09	3 4XX8	89949	–
S. Ventana	30367	59001	22503	158 22	3 4208	34625	54300
"	30261	60207	30301	298 21	3 1003	64613	54303
Stuttgart ✓	30458	36907	24503	176 15	3 5108	65648	16806
Orinoco	30363	35507	00003	267 18	3 6XX8	59928	–
Dresden ✓	30479	30207	28402	128 12	3 4216	49924	65103
New York	30442	40607	22503	196 15	3 5XX8	31628	57308
S. Cordoba ✓	30497	11601	16621	026 12	3 3004	55544	65809
Europa	30446	36901	23503	197 17	3 02X8	41702	2X805
New York	30439	37901	22503	XX 7 16	3 5XX8	43628	57307
Orinoco	30354	36601	04401	257 19	3 1002	59902	–
Dresden ✓	30484	28201	28603	118 12	3 6XX8	68628	65115
Ussukuma ✓	30495	05501	14303	178 11	3 XXX8	42329	–
Rio Bravo ✓	30472	27701	28621	147 14	3 6XX8	55748	24601
M. Pascoal	30311	14401	04400	228 16	3 0000	71800	–
Stuttgart	30448	38901	22603	197 16	3 6008	35628	16605
Hamburg ✓	30479	24001	28403	087 12	3 5XX8	63728	26302
" ✓	30484	21507	26410	058 12	3 8XX5	64775	26603
Meteor ✓	33550	03107	26508	154 09	3 4XX8	63728	63101
S. Cordoba ✓	30496	13707	20110	987 12	3 3725	55524	65810
	30376	09307	31302	199 16	3 4706	30004	85X05
	30394	09607	24301	188 16	3 4XX4	44014	–
✓	30528	35307	27149	125 09	3 X2X8	5222X	66303
✓	30523	36807	30408	135 08	3 52X8	63729	66302
	30349	15906	10102	227 18	3 3XX7	41827	54300
	30295	14001	22102	217 18	3 5005	60805	55101
	30163	23601	02403	187 23	3 5XX8	41128	45307
	30255	17201	06300	237 25	3 0000	21100	55010
	30460	[illegible]	22480	136 14	3 X2X5	6XX75	–
	30443	[illegible]	27430	116 14	3 8808	25726	54311
	30140	61301	06202	168 27	3 5XX4	4XX04	–
	30436	05907	24104	137 14	3 6XX5	XXXX5	–
	31700	02601	28105	206 20	3 4404	00060	–
✓	30450	20101	[illegible]	287 14	3 7004	24624	54410
	30493	14501	[illegible]	[illegible] 12	3 3005	44525	28304
✓	30534	32601	30203	[illegible] 11	3 47X8	44228	66304
Meteor ✓	33546	04601	30508	154 10	3 XXX3	[illegible]0028	63901
	30315	40401	[illegible]	276 21	3		
	30398	19001	22402	207 17	3		

Witterungsübersicht.

Dienstag, den 31. Mai 1932.

Die mitteleuropäische Zyklone, die sich von der Adria aus schnell nordwärts bewegte, ist über dem unteren Oder- und Weichselgebiet zum Stillstand gekommen. Ihr Kern vertiefte sich bis gestern Abend, beginnt heute aber sich aufzufüllen. Druckfallgebiete liegen noch außerhalb des Kernes, eines über dem Baltikum, das im Norden in das Fallgebiet eines Barentsmeer-Tiefausläufers übergeht. Das zweite ist zur Nordsee gewandert, wo sich ein schwacher Ausläufer zeigt.

Der Ausläufer enthält die Front der kontinentalen Warmluftmassen, die von Osten her über Südschweden und das südliche Ostseegebiet um die Zyklone geschwenkt sind. Sie dringen jetzt längs der Linie Berlin-Hannover-Wilhelmshaven langsam wieder südwärts vor, doch sind die untersten Schichten durch den Weg über die Ostsee so stark abgekühlt, daß die Bodentemperaturen gegenüber denen der festländischen Kaltluft keinen Unterschied aufweisen. Die Abkühlung bei Hamburg reicht etwa bis 1000 m; darüber zeigen sich höhere Temperaturen als über München und Darmstadt. Während diese Warmluft aus dem Schwarzmeergebiet kam, stammen die Luftmassen, deren Front sich von Rügenwaldermünde über Kowno nach Kiew hinzieht, aus dem mittleren Mittelmeergebiet. Sie sind ebenfalls sehr warm, doch brachten sie über Königsberg, das vorher in der anderen Warmluft lag, geringe Abkühlung. Die von Westen vordringenden Kaltluftmassen sind bis zur Linie Bromberg-Kaschau vorgedrungen und verursachten ergiebige Niederschläge. Der Nachfluß der Kaltluftmassen vom Nordseegebiet her ist im Vergleich zu den zufließenden Warmluftmassen zu gering, sodaß die Zyklone an Energie verliert.

Die atlantische Depression bewegte sich zunächst rasch auf Irland zu, entwickelt sich aber jetzt südostwärts zur Biscaya-See, sodaß sie für die Witterung Europas noch nicht maßgebend wird. Der hohe Druck über dem Nordmeer hält sich weiterhin in gleichmäßiger Stärke; die auf seiner Ostseite ausfließende Polarluft geht fast ausschließlich in die Zyklonen der Barentssee. — Mitteleuropa bleibt noch unter dem Einfluß der pommerschen Zyklone, in deren Bereich die allmähliche Mischung der verschiedenen Luftmassen meist trübes Wetter zur Folge haben wird.

Roediger.

Höhenluft-Beobachtungen.

Ort Seehöhe (m)	Zeit (MEZ.)	Einheit	Höhen-Temperaturen und -Feuchtigkeiten									Bemerkungen
Hamburg 18	730	m	Boden	490	630	920	1020	2030	3420	3500	3960	Bed., nach S. N: 120-140 m, einzelne Quellwolken im S u. SE. Ell. hohe Wolken, Astr. rings am Horizont, Cirr. mit Halo. Süden dunstarm; sonst starker co, besonders im N. Sicht: 2-4 km.
		°C	11.9	9.2	9.7	8.2	9.1	3.0	-6.8	-6.6	-9.4	
		%	97	100	98	80	65	45	60	56	40	
		mb	1004	949	931	899	888	787	660	652	616	
Königsberg 28	8	m	Boden	1600	3600	3700	5200					1/4 bed., 20-50 km Sicht.
		°C	17.4	7.9	-5.9	-5.8	-15.4					
		%	90	69	64	61	48					
		mb	1001	831	650	637	525					
München 506	8	m	Boden	1200	3600	4900	5200					bed., 4-10 km Sicht.
		°C	11.5	5.3	-8.4	-14.7	-13.2					
		%	71	94	87	30	26					
		mb	954	877	658	547	462					
Darmstadt 173	8	m	Boden	4000	4200	5200	5400					bed., 4-10 km Sicht.
		°C	11.3	-12.6	-11.5	-17.2	-18.9					
		%	93	70	78	90	91					
		mb	912	612	600	565	542					
Lindenberg 106	7	m	Boden	400	1100							≥ 50-200 m Sicht.
		°C	11.0	11.0	6.8							
		%	98	98	97							
		mb	988	952	877							
Friedrichsh. 400	7	m	Boden	800	1100	1800	1900	2000	3000	4000	4100	4300	bed., 10-20 km Sicht.
		°C	10.6	7.5	5.3	3.0	0.0	-0.2	-6.1	-12.5	-12.5	-12.5
		%	87	83	93	88	98	98	97	92	91	91
		mb	969	921	895	855	807	793	701	617	609	595
Kjeller 112	9	m	200	500	1000	1500	2000	2500	3000	4000	5000	—
		°C	16	15	15	12	9	4	0	-6	-13	
		%	65	56	55	55	65	65	75	65	35	
		mb	982	948	904	854	801	755	708	625	549	
		m										
		°C										
		%										
			Nachträge von gestern:									
Durford 30	14	m	200	500	1000	1500	2000	2500	3000			—
		°C	15	13	8	4	1	-2	1			
		%	75	75	85	95	100	100	100			
		mb	988	954	902	848	797	750	704			
Lindenberg 106	11	m	Boden	500	900	1500	2100	2600				Regen; 1-2 km Sicht.
		°C	11.3	9.0	8.5	8.0	4.3	1.0				
		%	98	98	98	98	95	98				
		mb	987	940	893	840	781	727				
Linköping —	8	m	Boden	200	500	1000	1500	2000	3000	4000	5000	—
		°C	-	13	10	8	8	5	-3	-11	-18	
		%	-	75	85	75	45	45	45	45	35	
		mb	-	985	948	870	851	700	607	524	445	

Höhenwinde über See.

Schiff	Besteck	Zeit (MEZ.)	0 7 T.	200 8 T.	500 9 T.	1000 10 T.	1500 11 T.	2000 12 T.	2500 13 T.	3000 14 T.	3500 15 T.	4000 16 T.	4500 17 T.	5000 18 T.	6 T. 19 T.
Cap Arcona	04.55	30.5.	ESE		820 E	1200 E		1500 ENE	3200 EzN		3300 EzN				
	32.7W	21	6		5	6		6	4		6				

Schiff	Besteck	Zeit (MEZ.)	0 7 T.	200 8 T.	500 9 T.	1000 10 T.	1500 11 T.	2000 12 T.	2500 13 T.	3000 14 T.	3500 15 T.	4000 16 T.	4500 17 T.	5000 18 T.	6 T. 19 T.

Täglicher Wetterbericht.

Jahrgang: 57 **Nr.:** 153

Herausgegeben von der Deutschen Seewarte.
Verlagsort Hamburg.

Mittwoch, den 1. Juni 1932

Versendung 6 mal wöchentlich. Der Sonntagsbericht erscheint nachträglich.

Erläuterung: Die Beobachtungen sind sämtlich in der Form der 1929 in Kopenhagen beschlossenen Einheitsschlüssel wiedergegeben; die ausländischen jedoch zum Teil gekürzt. Kurze Erläuterungen zu den einzelnen Ziffern werden am 1. eines jeden Monats dem Täglichen Wetterbericht beigegeben. Eingehend finden sie sich in „Schlüssel und Anweisung für Obstelegramme", Aufl. 1, 1930, zu beziehen von der Deutschen Seewarte, Hamburg. Luftdruck in Millibar, umgerechnet auf den Meeresspiegel, bei Bergen auf die nächste Tausenderhöhe (1000 mb = 750.1 mm, bezogen auf 0° C und Schwere in 45° Breite). Temperatur in Celsiusgraden. Windrichtung: 08 = E, 16 = S, 24 = W, 32 = N. Windstärke nach Beaufort-Teilung (0 = Stille, 12 = Orkan). Die Wolkenhöhe (h) bezeichnet bei Bergen, wenn Wolken unter Orthöhe vorhanden sind, den Abstand von der Oberfläche dieser Wolken.

Erläuterung des Schlüssels	Untere Wolken	Mittlere Wolken	Wetter	Sicht	Wolkenhöhe	Bedeckungsgrad (untere Wolken)	Windrichtung	Windstärke	Wetterverlauf	Bedeckungsgrad (alle Wolk.)	Luftdruck (mb)	Lufttemperatur (°C)	Relative Feuchte	Obere Wolken	Art der Druckänderung i. d. letzten 3 Stunden	und Betrag	Niederschlagsmenge (mm)	Höchsttemperatur	Tiefsttemperatur	Seegang	Sicht nach See	Erdbodenzustand	Unterschied zw. Luft- u. Wassertemperatur	Dünung	Richtung der Dünung
	C_L	C_M	ww	V	h	N_L	DD	F	W	N	BBB	TT	U	C_H	a	bb	RR	MM	mm	S	V_s	E	t_d	K	d

Deutsche Binnenlandorte	Gestern 14h MEZ. C_L C_M	ww VhN_L	DDF WN	BBB TT	U C_H abb	Gestern 19h MEZ. C_L C_M	ww VhN_L	DDF WN	BBB TT	U C_H abb	R_2R_2 MM E	Heute 8h MEZ. C_L C_M	ww VhN_L	DDF WN	BBB TT	U C_H abb	R_1R_1 mm E
Wilhelmshaven	6 x	54 538	282 48	10 064 13	9X 902	6 x	57 438	321 48	10 064 13	9X 603	99 xx 1	6 x	52 438	262 48	10 092 12	9X 307	03 12 1
Bremen	5 x	21 628	244 48	069 13	9X 801	6 x	61 518	243 48	066 13	9X 801	94 13 1	6 2	54 736	241 58	096 12	90 207	08 11 1
Hamburg	6 2	63 526	322 48	060 13	9X 401	6 x	61 428	042 58	061 13	9X 401	07 14 1	5 x	08 427	301 57	090 14	9X 204	03 11 1
Kiel	6 x	63 428	044 58	066 12	XX 801	6 x	51 538	043 58	069 13	9X 300	09 13 1	4 0	01 753	043 54	092 15	89 308	02 11 1
Flensburg	6 x	22 658	042 58	080 13	09 300	6 x	60 458	042 58	077 15	9X 300	05 19 2	0 0	00 700	321 00	100 15	8X 300	02 11 1
Stettin	8 9	02 844	281 97	029 16	8X 901	8 7	02 743	301 75	030 15	83 300	04 18 0	6 x	22 638	303 58	052 12	8X 307	92 10 1
Danzig	8 0	02 744	022 45	037 17	96 602	5 7	02 754	201 75	031 15	70 601	01 18 1	5 1	02 653	042 15	034 13	91 301	00 12 0
Königsberg i. Pr.	8 0	02 844	182 94	033 20	68 401	8 7	02 864	202 25	031 17	7X 103	10 22 1	8 7	02 653	162 26	027 15	8X 401	00 11 0
Aachen	6 2	61 644	263 28	130 14	7X 803	0 7	03 790	243 58	109 15	6X 803	91 15 0	0 7	03 690	261 58	103 12	7X 403	97 11 0
Nordhorn	6 2	61 747	202 58	XXX 13	9X 401	6 x	51 548	243 28	078 11	9X 804	01 14 1	5 x	02 744	201 27	091 11	9X 306	03 09 0
Hannover	6 x	52 528	254 48	077 11	9X 201	6 x	21 628	253 48	073 12	9X 802	03 12 1	5 x	03 628	233 28	101 12	8X 305	91 09 1
Erfurt	5 x	03 758	245 28	086 11	7X 301	5 x	03 748	244 28	089 11	8X 300	00 12 0	7 3	05 754	265 15	103 14	70 306	00 10 1
Magdeburg	5 x	03 648	575 48	056 12	8X 201	6 x	03 738	575 28	060 12	9X 701	97 13 1	6 x	03 738	595 58	087 12	8X 206	04 [illegible] 1
Berlin	8 7	02 846	262 27	036 16	7X 302	5 x	52 628	242 48	039 13	9X 308	05 15 1	6 x	54 528	271 48	071 13	93 209	01 12 1
Dresden	6 2	52 735	245 58	059 11	8X 101	6 2	21 735	244 48	052 11	8X 000	14 11 1	6 2	22 525	263 58	079 11	0X 305	09 05 1
Grünberg i. Schl.	8 x	03 748	265 28	XXX 14	8X 8XX	6 x	62 648	223 58	040 12	9X 301	07 13 1	6 x	62 638	263 58	050 12	9X 103	10 11 1
Breslau	6 x	10 745	202 78	046 14	8X 300	6 x	03 754	204 28	056 13	7X 301	97 15 0	6 2	63 545	203 58	061 11	9X 305	08 10 1
Essen / 0.43 7	6 2	03 646	243 78	110 14	8X 808	5 7	03 655	243 28	092 14	6X 805	95 15 1	5 2	03 655	182 48	100 10	9X 304	03 07 1
Mirow	5 x	03 748	323 48	020 13	9X 300	5 0	02 856	323 16	020 16	94 300	00 16 1	5 x	03 128	303 28	069 12	9X 306	00 11 0
Hof	5 2	03 735	266 28	091 10	7X 300	6 2	03 645	244 28	099 09	9X 300	97 10 1	5 2	03 645	243 28	112 09	9X 305	00 07 1
Gleiwitz	6 7	61 845	202 56	061 14	8X 901	6 3	22 745	203 57	073 12	8X 301	01 16 1	6 x	61 758	203 58	079 10	8X 101	91 10 1
Frankfurt am Main	6 2	61 655	243 58	123 14	6X 800	5 2	03 754	201 28	110 14	7X 804	95 16 0	5 2	05 556	000 28	109 12	9X 301	91 10 1
Karlsruhe	5 6	02 855	243 26	128 16	6X 807	5 9	02 974	241 27	114 16	6X 603	00 18 0	0 7	02 890	241 26	113 14	77 301	00 10 0
Friedrichshafen	8 2	02 867	243 27	143 14	65 706	8 8	02 873	163 25	115 14	75 805	00 17 0	0 4	02 890	000 15	124 12	84 303	00 06 0
Fürth	6 2	62 745	283 28	121 11	8X 802	5 3	02 779	243 57	113 12	8X 802	01 13 1	1 3	01 862	222 14	116 13	84 301	92 09 [illegible]
München	8 3	25 753	615 78	136 11	8X 500	5 4	02 864	283 15	126 11	80 801	93 14 0	0 7	01 880	322 14	120 13	7[illegible] 302	92 06 0
Feldberg i. T. 801 m	6 x	61 518	286 38	8 971 07	9X 801	5 x	03 658	265 28	8 960 08	8X 803	93 08 0	0 x	04 643	242 58	8 959 07	9X 304	01 06 1
Kahler Asten 8[illegible] m	5 x	03 728	265 28	8 957 07	9X 803	x x	46 1X9	224 59	8 949 07	9X 803	01 08 1	5 7	02 813	204 15	8 955 07	80 302	03 05 1
Wasserkuppe 92[illegible] m	6 1	54 515	264 48	8 963 05	9X 802	6 x	64 109	244 59	8 951 05	9X 803	05 05 2	x x	46 009	283 39	8 960 05	9X 304	02 05 [illegible]
Brocken 115[illegible] m	x x	44 109	267 59	8 919 04	9X 201	x x	67 009	267 59	8 922 05	9X 001	02 05 1	x x	46 109	266 57	8 944 04	9X 303	02 04 1
Fichtelberg 121[illegible] m	x x	67 009	268 59	8 918 04	9X 202	x x	67 009	268 59	8 926 04	9X 300	11 04 1	x x	46 009	267 39	8 936 03	9X 305	01 03 1
Schneekoppe 1610 m	x x	64 009	206 59	7 892 02	9X 301	x x	64 009	227 59	7 894 02	9X 303	05 04 0						
Feldberg/Schw. 14[illegible] m	6 x	57 009	243 49	9 003 04	9X 803	5 x	02 735	262 35	8 990 05	8X 801	01 08 0	7 3	02 744	202 15	8 975 06	8X 301	00 03 0
Zugspitze 2962 m	x x	77 009	283 69	7 014 53	9X 700	x x	43 109	263 39	7 013 53	9X 901	01 53 9	x x	77 009	282 69	7 011 54	9X 403	01 55 9

Deutsche Küstenorte (o) und Feuerschiffe (†)		Gestern 14h MEZ. C_L C_M	ww VhN_L	DDF WN	BBB TT	U C_H abb	Gestern 19h MEZ. C_L C_M	ww VhN_L	DDF WN	BBB TT	U C_H abb	R_2R_2 S V_s Eo / t_d K d†	Heute 8h MEZ. C_L C_M	ww VhN_L	DDF WN	BBB TT	U C_H abb	R_1R_1 S V_s Eo / t_d K d†
Borkumriff	†	6 x	03 758	304 28	XXX↓ 11	9X 804	6 0	52 368	323 28	XXX↓ 11	90 801	93 63 7	6 0	03 748	063 28	XXX↓ 12	90 306	95 42 [illegible]
Borkum	o	6 2	51 534	284 48	10 084 11	9X 603	6 2	61 539	403 58	10 070 11	9X 703	05 25 1	5 2	03 634	043 28	10 095 13	9X 305	01 26 [illegible]
Außenjade	†	x x	03 6X8	303 28	XXX↓ 12	9X 300	6 x	02 647	321 27	XXX↓ 12	9X 803	xx 31 7	6 x	54 648	321 58	XXX↓ 12	9X 303	xx 31 7
Cuxhaven	o	6 x	51 548	322 28	078 13	XX 801	6 x	51 538	042 48	073 13	XX 801	XX 15 1	7 0	02 655	321 15	XXX↓ 13	X0 303	xx 06 1
Elbe I	†	5 0	54 458	322 48	XXX↓ 13	90 801	5 0	02 756	041 26	XXX↓ 13	90 300	93 31 8	5 0	02 655	021 25	XXX↓ 12	90 304	01 31 1
Helgoland	o	6 x	46 338	302 58	074 12	9X 803	4 x	02 737	022 27	074 12	9X 801	– – –	x x	43 3X8	041 38	113 12	9X 308	XX 13 1
Amrumbank / 0.46 2		6 x	51 7X8	023 58	XXX↓ 13	9X 803	4 x	02 767	042 27	XXX↓ 13	9X 802	00 32 8	4 0	01 761	021 01	XXX↓ 15	80 302	00 20 0
List	o	6 0	53 658	065 48	071 13	9X 300	6 x	03 748	022 28	070 15	9X 301	25 xx 0	0 0	00 7X0	022 00	XXX 16	8X 302	00 1X 0
Bülk	o	6 x	62 658	045 58	066 12	XX 801	6 2	61 645	044 57	068 12	XX 801	09 26 1	0 2	01 790	323 12	087 13	X0 302	02 17 1
Marienleuchte	o	6 x	61 638	063 58	XXX 11	0X 301	3 x	03 748	081 28	XXX 11	0X 300	01 17 1	4 0	01 760	301 14	XXX 15	0X 303	08 17 1
Fehmarnbelt	†	6 x	62 638	062 58	061 12	9X 301	5 x	03 648	043 58	06X 14	9X 301	XX 30 0	1 4	01 7X3	041 03	082 12	94 307	XX 30 0
Warnemünde	o	5 x	03 748	023 18	051 12	8X 303	5 x	02 747	043 37	057 11	9X 302	00 37 0	7 7	02 863	022 27	078 11	9X 403	00 18 0
Arkona	o	x x	46 189	064 39	046 09	9X 305	2 5	02 644	446 15	047 10	90 301	02 45 0	3 2	02 953	045 15	066 13	78 308	97 29 1
Adlergrund	†	8 x	02 756	323 36	039 11	8X 805	6 x	02 758	023 28	048 11	9X 300	W.T. = 8°	8 x	03 758	024 28	056 10	8X 304	W.T. = [illegible]
Rügenwaldermünde		9 7	13 654	022 97	033 14	93 401	x x	46 009	042 59	033 09	9X 501	04 10 1	6 x	63 538	322 58	038 09	9X 302	02 15 1
Memel / 0.46 7	o	2 0	02 754	083 14	039 21	60 806							4 0	02 755	241 75	03e 16	70 300	00 17 [illegible]

Deutsche Küstenorte (o) und Feuerschiffe (†)		Gestern 17h MEZ. C_L C_M	ww VhN_L	DDF WN	BBB TT	U C_H abb	Heute 2h MEZ. C_L C_M	ww VhN_L	DDF WN	BBB TT	U C_H abb		Heute 11h MEZ. C_L C_M	ww VhN_L	DDF WN	BBB TT	U C_H abb	
Borkumriff	†	6 0	03 768	303 58	XXX↓ 11	90 803	6 0	03 768	063 48	XXX↓ 12	90 401		5 6	02 763	082 26	XXX↓ 15	80 303	
Borkum	o	6 2	63 534	283 58	10 078 11	9X 703	x x	03 6X9	043 58	10 070 12	9X 201		5 7	02 644	081 25	10 110 15	9X 207	
Außenjade	†	x x	52 6X8	303 48	XXX↓ 12	9X 300				XXX↓			7 0	01 671	281 01	XXX↓ 15	80 303	
Wilhelmshaven	o	6 x	54 437	322 47	067 12	XX 802	x x	51 5X8	082 48	073 13	9X 101		2 1	02 654	283 25	100 16	80 105	
Cuxhaven	o						x x	03 7XX	101 13	087 13	XX 301	xx x7 1	1 0	01 763	302 13	111 15	X0 305	XX 07 0
Elbe I	†	6 0	61 657	041 57	XXX↓ 13	90 300				XXX↓			0 0	01 883	282 13	XXX↓ 14	97 303	
Helgoland	o	6 x	02 737	042 57	077 12	9X 301	x x	02 7XX	062 26	088 10	9X 305		1 0	01 742	322 13	114 15	87 301	
Amrumbank	†	4 x	02 767	065 37	XXX↓ 14	9X 300				XXX↓			0 [illegible]	00 700	022 00	XXX↓ 15	80 304	
List	o	x 7	03 758	084 28	073 14	9X 300	x x	02 754	021 14	084 13	9X 301		5 0	[illegible]	043 01	097 19	6X 302	
Bülk	o	6 x	62 638	044 58	067 12	XX 801							0 2	[illegible]	323 01	103 14	X0 308	
Marienleuchte	o	3 x	64 638	082 58	XXX 11	0X 300							4 0	[illegible]	000 14	XXX 18	08 307	
Fehmarnbelt	†	6 x	62 688	042 58	061 12	9X 300												
Arkona	o	x x	46 189	898 37	046 10	9X 300							0 3	01 990	065 14	084 12	76 309	
Adlergrund	†	2 0	[illegible]	[illegible]	060 13	[illegible]							2 x	02 855	024 25	075 12	7X 309	W.T. = 9°

[illegible] für öffentliche Vorhersage verbote[n]

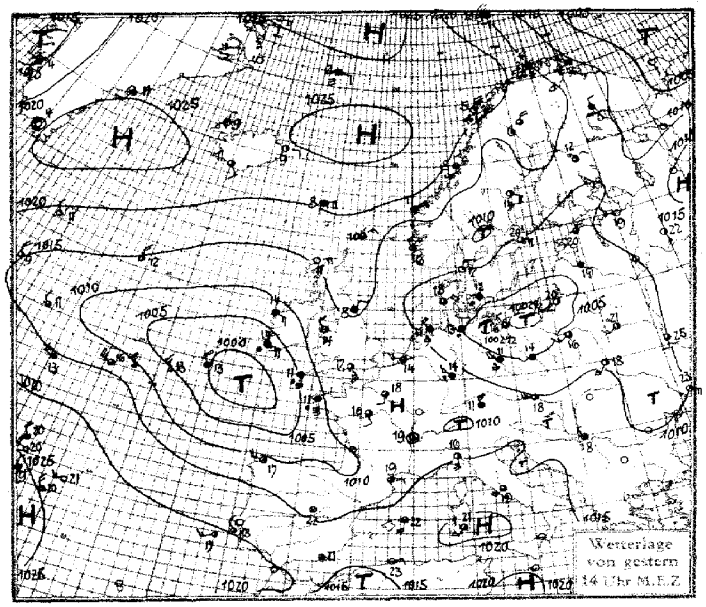

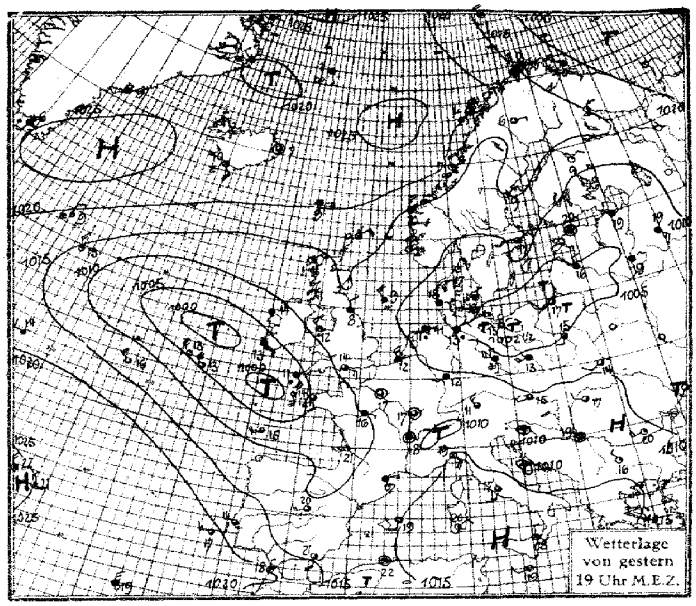

Luftdr. Temperatur Wind Himmelszustand des südlichen Gebietes 9 Uhr M.E.Z.

SEEWARTE

Mittwoch, 1. Juni 1932

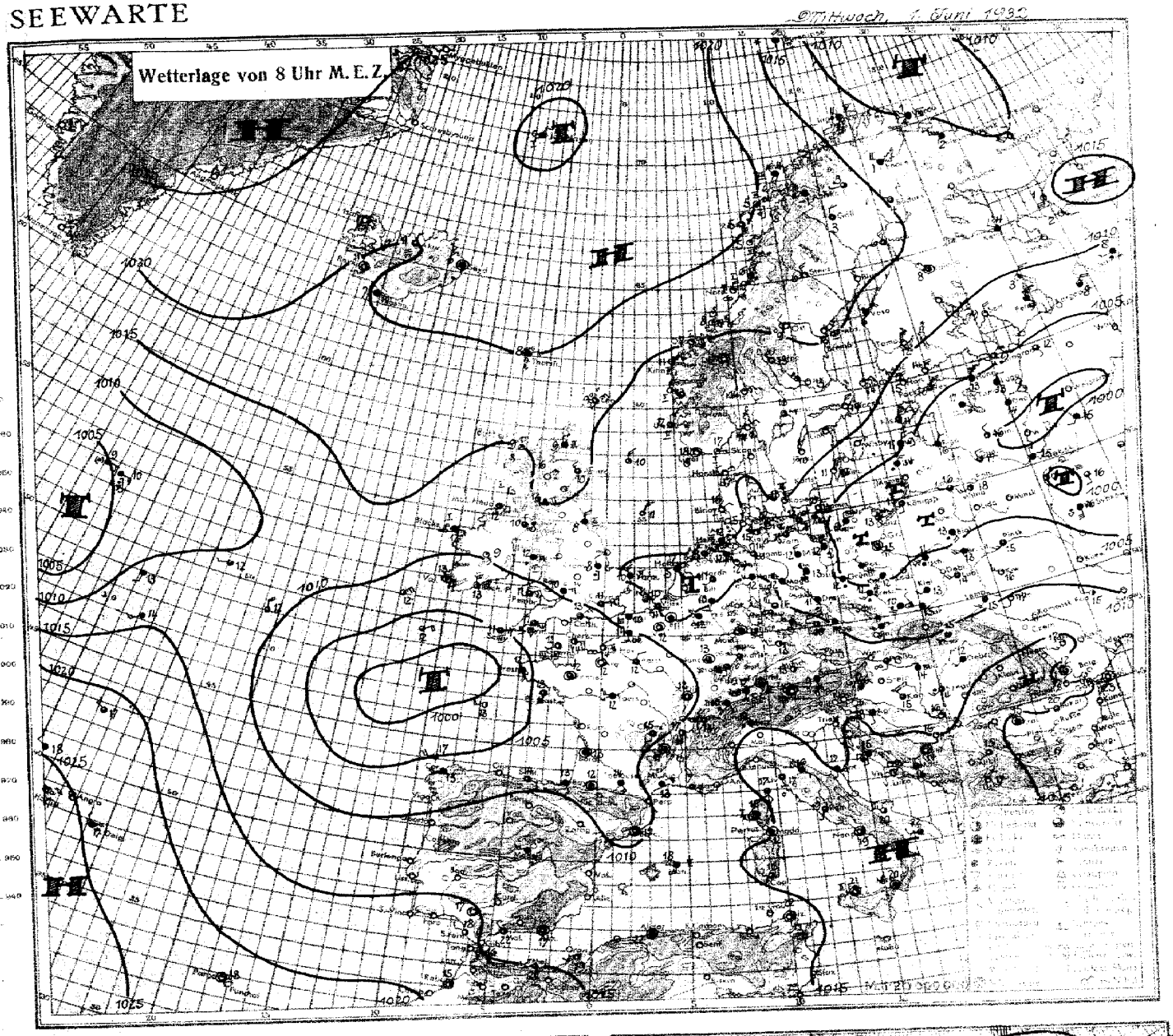

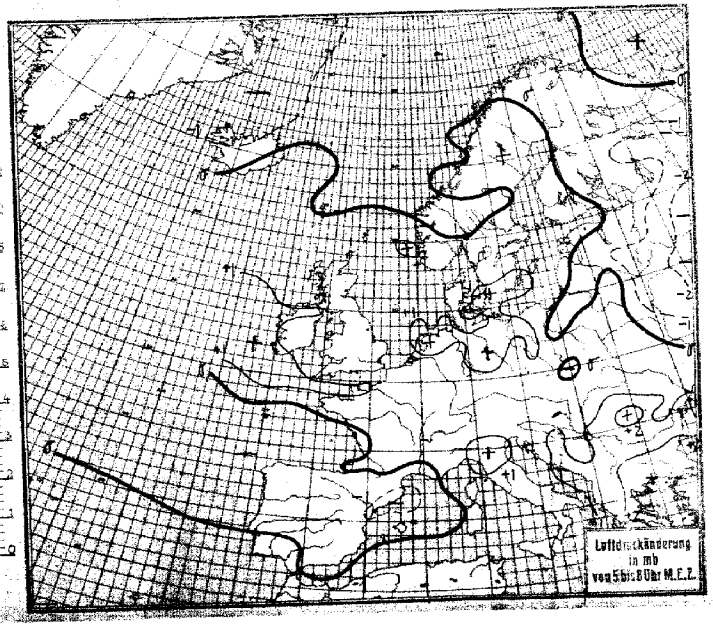

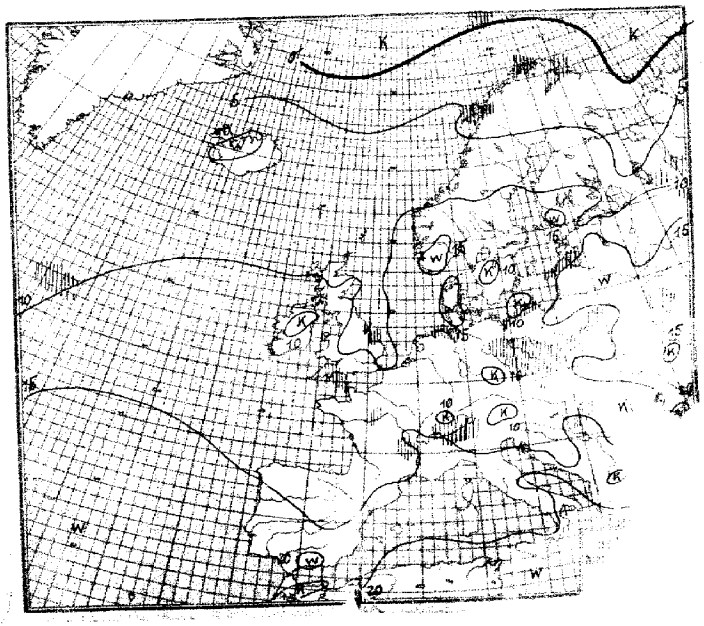

Mittwoch, den 1. Juni 1932

Erläuterung des Landschlüssels

Symbol	Bedeutung
C_L	Untere Wolken
C_M	Mittlere Wolken
ww	Wetter
V	Sicht
h	Wolkenhöhe
N_L	Bedeckungsgrad (untere Wolken)
DD	Windrichtung
F	Windstärke
W	Wetterverlauf
N	Bedeckungsgrad (alle Wolken)
BBB	Luftdruck (mb)
TT	Lufttemperatur (°C)
U	Relative Feuchte
C_H	Obere Wolken
a	Art der Druckänderung i. d. letzten 3 Stunden
bb	und Betrag
RR	Niederschlagsmenge (mm)
MM	Höchsttemperatur
mm	Tiefsttemperatur
S	Seegang
V_s	Sicht nach See
E	Erdbodenzustand

Auslandorte (Küstenorte o)	Gestern 14h MEZ.					Gestern 19h MEZ.						Heute 8h MEZ.					
	$C_L C_M$	ww Vh N_L	DDF WN	BBB TT	U C_H a bb	$C_L C_M$	ww Vh N_L	DDF WN	BBB TT	U C_H a bb	$R_2 R_2$ MM s V_s E	$C_L C_M$	ww Vh N_L	DDF WN	BBB TT	U C_H a bb	$R_1 R_1$ mm s V_s E
Thorshavn	50	03 828	064 28	10208 08	90 803	50	03 828	064 28	10206 09	90 801	00 28 0	50	03 828	062 28	10200 08	90 800	00 28 0
Reykjavik /0170	10	01 572	283 22	232 13	78 300	00	01 890	282 02	211 13	74 803	00 xx 0	5x	02 621	000 14	199 11	82 603	00 xx 0
Isafjord /0177	00	00 x90	321 00	239 09	x0 800	00	00 x90	321 00	238 12	x0 803	—	00	00 xx0	000 00	210 07	x0 808	—
Acureyria /0174	00	01 x90	322 14	227 12	x4 803	00	47 x90	322 02	223 11	x4 300	—	5x	45 xx6	321 36	199 11	xx 808	—
Seydisfjord /0176	00	01 x90	081 32	240 09	x4 803	03	02 x90	000 15	228 07	xx 000	—	5x	45 xx8	000 38	208 06	xx 000	—
Westmann /0178	5x	03 xx4	122 04	230 11	xx 803	xx	46 x09	124 19	227 10	xx 803	—	4x	03 xx8	085 x8	208 07	xx 400	—
Aberdeen /0116	5x	01 6[illegible]	063 18	159 11	8x 703	5x	02 637	062 17	150 10	8x 702	00 16 1	03	02 890	283 15	154 10	82 203	00 18 1
Malin Head /0105	10	05 562	415 27	128 13	96 702	10	01 661	084 14	116 15	82 602	00 25 0	50	01 562	082 14	130 12	99 402	00 15 0
Tynemouth /0124	50	03 [illegible]38	022 38	168 08	90 xxx	50	03 748	322 28	144 08	50 xxx	00 27 1	50	03 748	323 28	138 08	9x xxx	00 27 1
Croydon /0151	70	01 764	161 04	127 18	50 801	80	02 765	163 15	107 16	60 606	00 19 0	53	02 526	062 37	104 11	9x 102	96 08 2
Lerwick /0100	50	02 640	042 27	169 10	90 802	57	02 635	044 17	167 09	90 803	00 xx 0	59	02 744	043 35	169 09	90 303	00 xx 0
Valentia	5x	66 848	425 58	037 14	8x 402	5x	03 848	425 58	037 13	8x 202	03 48 1	74	01 853	074 14	084 13	70 306	97 28 1
Guernsey o	82	03 255	122 28	129 13	80 807							88	22 854	221 54	078 12	90 405	03 38 1
Stornoway /0161	00	00 790	063 02	156 11	40 801	07	01 790	043 01	143 11	80 603	00 27 0	02	01 690	321 33	150 09	90 300	00 06 0
Holyhead /0126	43	01 853	273 14	125 14	88 702	20	01 761	273 01	110 12	93 704	00 17 0	67	61 564	063 18	113 12	90 403	97 15 1
Yarmouth /0139	03	02 690	043 36	135 18	80 804	53	02 643	302 25	121 11	80 804	00 26 0	6x	03 648	293 58	091 10	9x 403	94 26 1
Blacksod P. /0104	50	02 807	103 47	062 14	86 807	20	01 923	102 53	087 14	70 201	91 39 0	01	05 790	081 08	127 12	80 406	97 17 0
Scilly o	6x	64 558	147 58	053 11	9x 708	6x	62 558	116 58	046 11	9x 804	06 45 1	50	02 765	093 75	055 11	90 205	02 27 1
Myggbukta /0000	00	00 990	083 10	254 01	80 901	5x	04 738	082 28	246 50	9x 805	00 x7 4						
Jan Mayen /0001	xx	46 309	092 49	232 02	9x 805	xx	08 409	131 49	217 01	9 806	97 14 1	5x	03 718	022 28	186 50	9x 803	00 17 1
Longyearbyen o	5x	03 958	302 28	172 51	4x 501							84	02 843	186 15	214 50	2x 206	00 xx6
Bäreninsel /0003	8x	03 968	285 28	145 51	7x 803	26	01 963	304 13	139 51	73 602	00 39 5	84	77 556	324 66	131 51	x9 802	97 25 3
Vardö /0004	5x	74 238	264 68	105 00	8x 302	5x	76 238	264 68	111 50	9x 300	03 32 9	54	72 538	244 68	102 01	8x 501	01 39 9
Ingöy /0005	8x	68 758	285 78	155 02	8x 104	8x	26 858	264 78	142 00	8x 704	01 58 3	82	24 755	284 68	132 01	8x 801	96 47 3
Andenes /0009	5x	03 978	313 28	219 03	6x 102	5x	03 978	303 28	209 03	7x 703	00 39 0	5x	03 978	273 28	191 04	6x 901	91 39 0
Röst /0016	40	01 963	326 03	210 05	61 202	40	02 964	326 14	212 05	40 900	00 39 0	50	02 964	324 15	205 05	5x 200	00 39 0
Nordöyar /0014	52	05 856	322 27	199 08	7x 300	80	05 842	324 02	193 07	80 000	00 28 0	20	05 843	024 13	186 07	70 300	00 28 0
Ona o	50	04 804	045 04	180 08	80 200	50	01 931	045 01	170 08	80 801	00 18 0	50	01 751	056 02	152 07	81 603	00 18 0
Krakenes /0021	50	01 841	045 03	160 11	82 702	50	01 842	325 04	151 10	92 803	00 38 0	55	02 943	043 24	136 11	82 802	00 39 0
Utsira /0028	20	02 961	303 25	134 16	63 802	20	02 961	323 24	119 14	79 808	00 29 0	00	01 790	312 04	114 12	94 405	00 29 0
Lista /0030	20	02 962	202 26	126 15	76 001	83	02 963	282 25	109 15	68 805	00 19 0	04	01 990	000 01	108 18	50 302	00 09 0
Ferder /0036	20	01 861	241 02	109 25	51 810	40	01 963	222 03	094 18	64 505	00 19 0	00	00 890	041 00	122 11	70 304	00 18 0
Svandalsflona	70	02 824	202 24	9048 19	30 810	06	02 820	262 25	9030 14	40 803	00 xx 3	00	01 950	082 01	9023 12	41 000	00 11 4
Haparanda						00	01 990	324 04	10159 08	34 300	00 11 0	83	02 9x5	303 15	10163 06	3x 300	00 50 0
Jönköping /0053	00	02 990	304 15	10096 15	46 603	00	00 990	043 14	087 16	52 802	00 18 0	00	00 990	322 00	120 10	70 302	00 07 0
Wisby /0054	00	02 9x0	042 15	086 11	74 802	55	01 953	044 14	111 14	60 303	00 39 0						
Stensele /0056	10	01 973	242 03	139 14	30 300	10	01 981	252 01	132 12	40 803	00 14 0	24	01 973	203 03	162 06	50 402	00 01 0
Härnösand	70	01 943	104 13	132 14	40 801	08	01 970	043 02	154 09	50 104	00 39 0	00	00 990	042 00	155 12	30 501	00 39 0
Stockholm /0059	08	01 890	083 02	100 20	32 807	00	01 890	043 11	109 17	42 402	00 20 0	00	00 890	025 10	119 14	40 302	00 09 0
Gällivare /0061	7x	02 965	014 25	177 06	3x 102	9x	02 945	071 25	172 06	4x 803	00 10 6	6x	02 947	342 27	163 03	4x 300	00 00 6
Kopenhagen /018	60	63 548	081 58	084 12	90 301	62	64 646	021 58	084 13	90 300	02 16 1	11	01 752	023 03	100 13	90 307	01 27 1
Skagen /0182	00	01 890	022 13	104 17	73 808	35	01 862	022 03	091 17	73 602	00 28 0						
Hansholm /0183	84	xx xxx	100 14	xxx xx	64 803	01	01 890	042 13	088 15	83 605	00 18 0	10	01 862	041 02	102 17	60 303	00 18 0
Helsingfors o	11	01 868	163 03	089 19	60 807	40	02 865	182 15	088 16	67 804	00 21 0	00	01 990	025 01	088 14	58 304	00 10 0
Sortavala	08	02 770	174 14	096 14	30 811	03	02 970	000 25	085 11	50 300	00 15 0	04	01 990	324 02	089 09	40 801	00 04 0
Wasa /0483	00	00 990	043 00	139 13	40 307	00	00 990	043 00	140 xx	40 303	00 14 0	50	03 668	044 28	141 06	60 300	00 04 0
Enare	02	70 4x0	243 68	165 01	60 303							02	70 5x0	264 28	136 01	70 901	00 53 9
Dorpat /0476	12	02 861	083 15	095 22	56 808	55	12 744	042 17	061 18	6x 307	00 22 0	53	03 745	122 28	038 17	7x 802	00 10 0
Filsand /0477	02	02 790	043 15	086 14	7x 810	07	02 890	023 16	073 12	76 801	00 16 0	00	02 790	025 26	057 11	81 300	00 09 0
Riga /0470	55	03 76x	x03 28	073 19	xx xxx	8x	03 758	322 28	066 16	7x 300	00 21 0	6x	03 758	022 28	034 16	8x 801	00 14 0
Mainavo /0472	96	60 648	162 58	xxx 17	9x 903	01	22 550	322 28	044 15	9x 806	02 20 1	07	01 754	302 04	007 16	80 806	00 12 0
Kowno /0466	90	01 763	164 13	050 22	45 806							4x	02 565	241 15	037 16	70 808	00 12 1
Warschau /0552	52	02 655	203 25	053 16	80 301	52	02 646	182 27	047 15	80 300	00 17 0	62	64 637	203 58	051 11	96 402	93 01 1
Krakau /0556	53	02 863	545 25	077 16	50 300	80	02 854	221 15	082 14	60 302	00 17 0	53	03 655	574 18	082 15	87 901	00 10 0
Lemberg /0558	77	01 754	516 14	090 18	50 300	40	02 744	202 25	091 14	74 300	00 19 0	75	02 773	203 15	075 15	60 300	00 08 0
Pinsk /0562	10	01 774	203 14	075 21	50 802							70	02 764	203 25	073 15	66 300	00 12 0
Rochefort	03	02 790	101 26	121 18	60 913	04	03 890	101 28	091 19	6x 807	00 19 0						
Socoa						07	61 x90	101 58	080 18	7x 807	97 23 0	6x	03 748	121 28	094 13	9x 300	00 13 0
Le Bourget	7x	02 85[illegible]	[illegible] 15	144 18	5x 817	7x	02 785	000 25	110 17	6x 710	00 19 1	09	02 790	022 15	094 12	83 300	00 10 0
Lyon	20	02 854	000 25	141 19	44 809	27	03 861	000 28	114 18	5x 805	00 20 0	04	02 790	163 24	102 17	61 202	01 13 0
Brest	62	65 661	478 58	078 11	9x 810	92	02 716	144 55	051 12	9x 803	05 13 2	90	02 794	124 55	045 12	91 300	05 10 1
Perpignan	14	02 853	081 27	133 19	66 712	57	03 742	061 28	144 17	8x 603	00 2[illegible] 0						
Le Talut						5x	02 747	117 57	079 13	8x 809	94 13 1	80	02 747	166 27	079 13	9x 300	97 12 1
Tours	23	02 754	142 27	130 16	6x 811	27	03 753	101 28	101 16	6x 809	00 17 0	67	62 644	243 58	090 12	8x 407	97 10 1
Le Havre	75	02 854	263 15	137 17	56 809	75	02 763	043 25	107 16	66 205	00 18 0	03	05 594	063 04	090 14	70 105	00 11 0
Marseille	19	02 852	223 14	142 20	53 907							63	02 754	103 26	149 17	8x 602	00 12 0
Helder o	5x	03 648	284 28	115 11	9x 805	5x	62 548	284 58	097 10	9x 801	01 05 1	5x	03 648	044 58	088 12	9x 306	02 06 0
Vlissingen o	25	02 654	243 16	133 14	88 805	54	02 6x3	303 16	113 12	82 806	00 16 0	9x	02 657	262 17	093 11	8x 300	97 10 4
De Bilt /0293	55	02 664	263 27	117 14	7x 804	5x	03 648	263 28	101 11	8x 805	97 15 0						
Zürich	26	02 854	261 57	132 17	40 808	26	02 963	321 14	122 16	49 604	00 30 0	01	05 690	160 18	116 12	7x 303	00 08 1
Bern /0282	20	02 864	120 14	127 16	40 808	06	02 890	241 13	116 17	[illegible]	[illegible] 18 0	5x	61 858	121 53	115 10	9x 201	96 10 1
S…is	xx	46 109	244 69	xxx 51	9x 602	xx	44 209	243 39	xxx 51	9x 80[illegible]	02 [illegible] 9	xx	77 109	244 69	xxx 51	9x 401	97 53 9
[illegible]	87	02 863	555 15	107 18	48 602												
…rt /0502																	
… /0507												x3	01 89x	000 13	123 10	[illegible] 300	91 08 0
…st /0541	xx	02 956	201 45	113 20	46 905	87	29 864	000 96	117 13	[illegible]	[illegible]	04	02 57[illegible]	081 55	121 14	71 303	02 12
…chen						6x	61 757	243 47	123 16	[illegible]	[illegible] 28 0	00	02 790	282 15	135 15	84 304	00 12 0
…cen						52	02 864	242 15	110 17	[illegible]	[illegible]	5x	03 768	534 28	131 12	8x 303	00 08 0
… /0520	5x	52 658	265 78	080 13	6x 103	5x	64 558	242 58	086 11	[illegible]	[illegible]	52	03 556	244 58	096 12	7x 303	94 10
… /0527	5x	03 858	[illegible]	074 14	6x 301	53	02 764	222 26	080 13	[illegible]	[illegible]	5x	25 655	204 [illegible]	094 11	3x 301	94 09

Hamburg, den 1. Juni 1932

Auslandorte	Gestern 14h MEZ. ww	VHN$_L$	DDFWN	BBB TT	Gestern 19h MEZ. ww	VHN$_L$	DDFWN	BBB TT	Heute 8h MEZ. ww	VHN$_L$	DDFWN	BBB TT
Madrid	03	790	xx3	29	10141	22	13	790	223	27	10107	20
Almeria	01	890	x86	02	181	21	02	890	184	16	145	21
Mahon	02	890	164	15	170	x2	02	890	184	16	145	19
La Coruña	01	655	245	14	107	17						
S.Fernando							02	7x3	243	14	170	21
Teneriffa	00	890	121	00	190	24	01	862	322	02	213	24
Kap Juby	00	890	322	00	203	20	00	890	322	00	183	20
Rio de Oro	00	790	023	00	195	22	00	790	324	00	181	20
Oporto							01	662	203	14	142	16
Lissabon							13	647	244	17	105	1x
Praya												
S.Vicente												
Porto					03	7x8	323	28	215	19	01	7x3
Pt.Delgada	02	865	303	15	242	20	02	864	302	14	245	21
Horta	02	765	3x1	x5	262	29	01	763	303	13	256	22
Padua	02	754	203	14	113	23						
Genua	02	644	455	14	139	16	13	628	454	29	143	19
Florenz	50	548	204	28	158	27	02	754	222	24	139	17
Rom	02	765	534	25	167	19	03	853	183	25	163	17
Terranova	02	864	594	26	166	21	03	864	243	28	162	18

Auslandorte	Gestern 14h MEZ. ww	VHN$_L$	DDFWN	BBB TT	Gestern 19h MEZ. ww	VHN$_L$	DDFWN	BBB TT	Heute 8h MEZ. ww	VHN$_L$	DDFWN	BBB TT
Messina					02	864	321	x4	10182	18	03	790
Tarent					02	754	517	16	15x	16	02	764
Malta					01	890	212	01	176	19		
Belgrad	02	865	281	15	10146	18	02	765	000	15	119	19
Üsküb	01	763	241	13	127	24	02	865	201	15	127	20
Split	02	865	144	05	142	21	10	755	000	58	134	17
Bukarest					01	671	224	01	103	20	02	655
Sofia					01	881	281	03	118	16		
Archangelsk											01	790
Malotschkin S.											04	828
Leningrad	00	790	243	00	115	19	02	790	282	16	084	19
Ust Zylma					01	883	282	13	131	08	01	890
Moskau	02	x85	453	17	124	22	03	x88	123	18	088	20
Astrachan	00	790	022	00	187	25	00	790	122	00	176	22
Kijew	02	764	162	16	090	25						
Odessa	01	6x3	105	13	099	23						
Swerdlowsk	03	745	617	28	027	07	02	765	595	27	033	08
Rabat					01	893	283	03	195	30	02	860
Algier	00	890	062	00	162	23	01	890	000	03	139	22
Tunis												

Beobachtungen von Nordamerika und Grönland 2h MEZ.

Wetter ww — Windrichtung DD — Windstärke F — Luftdruck (mb) BB — Lufttemperatur (°C) TT

Ort	ww	DDF	BB	TT	Ort	ww	DDF	BB	TT	Ort	ww	DDF	BB	TT	Ort	ww	DDF	BB	TT	Ort	ww	DDF	BB	TT
Tatoosh J.	02	000	10	17	Dodge City	00	123	10	08	Key West	00	082	10	14	Dutch Harbor	01	202	10	01	Winnipeg	60	124	10	08
Roseburg	60	822	17	16	Corpus Christi	01	124	13	28	Charleston	00	123	22	22	Tanana	01	123	04	11	White River	01	122	15	24
San Francisco	00	243	17	16	Duluth	02	042	12	14	Hatteras	00	082	23	18	Cordova	02	044	02	12	Doucer	00	283	20	13
San Diego	01	243	16	18	St. Joseph	00	303	09	28	Washington	00	122	21	23	Juneau	02	163	10	11	Father Point	01	244	12	16
Flagstaff	00	204	07	17	Little Rock	00	163	14	29	Scranton	00	162	20	21	Aklavik	01	162	15	08	Chatam	60	283	17	09
Helena	01	243	06	17	NewOrleans	01	122	17	28	Nantucket	00	164	21	12	Ft. Simpson	02	162	12	14	Halifax	01	245	22	09
Salt lake C.	60	283	10	14	Chicago	01	123	15	22	Portland	01	202	17	16	Prince Rupert	02	202	12	11	Sydney	02	203	23	07
Denver	02	322	03	23	Cleveland	00	082	20	23	Eastport	02	163	18	08	Edmonton	60	282	02	20	Cap Race	00	243	28	03
El Paso	00	245	04	32	Nashville	00	163	18	28	Honolulu	02	083	17	23	Medicine Hat	60	243	00	13	Harrington	02	203	18	07
Bismarck	60	242	06	14	Jacksonville	01	044	21	23	Nome	01	123	06	07	The Pas	00	123	06	26	Belle Isle	00	163	22	00
																				MILE-CITY Havana				
																				ATLANTA Kingston				
																				MONTREAL San Juan				

31. Mai 1932. **Schiffsmeldungen.** 1. Juni 1932.

Erläuterung des Schiffsschlüssels. Wochentag P, Erdoktant Q, Breite (Süd unterstr.) LLL, Länge (Ost unterstr.) III, Zeit (MEZ) ZZ, Windrichtung DD, Windstärke F, Wetter ww, Luftdruck (mb) BB, Sicht V, Lufttemperatur (°C) TT, Kennzahl 3, Untere Wolken C_L, Mittlere Wolken C_M, Obere Wolken C_H, Bedeckungsgrad (aller Wolken) N, Unterschied zw. Luft- u. Wassertemperatur t_d, Dünung K, Richtung der Dünung d, Wetterverlauf W, Bedeckungsgrad (unterer Wolken) N_L, Kurs des Schiffes d_s, Geschwindigkeit des Schiffes f, Art der Druckänderung d. letzten 3 Stunden a, und Betrag bb

Schiffsname	P Q LLL	III ZZ	DDF ww	BB V TT	3 C_L C_M C_H N	t_d K d W N_L	d_s f a bb
Gen. Artigas	30163	23600	02403	18723	3 5XX8	41128	45307
Gen. Osorio	30074	26313	08125	17827	3 89X6	62813	–
" "	30048	27801	08101	16826	3 7704	60023	
Gen. Artigas	30145	24713	04303	17726	3 0724	35314	45303
Europa	30468	29713	26303	15713	3 3XX8	61748	2X300
M. Pascoal	30321	14007	32402	20815	3 1006	71804	–
Hamburg	30487	18713	27301	05713	3 1145	54703	26802
Rio Bravo	30479	24113	26510	14716	3 6715	25724	24301
Orinoco	30376	32813	00002	27721	3 5XX5	32815	–
S. Cordoba	30495	16113	30402	01713	3 1425	55613	66311
Meteor	33553	02113	30603	13610	3 XXX9	32728	14803
New York	30423	45019	21603	16618	3 5XX8	24528	56400
St. Louis	30412	55313	26502	24715	3 5XX8	95628	–
New York	30432	42613	19503	17617	3 5XX8	24528	57907
Dresden	30473	22313	32203	17714	3 6XX8	62628	55307
S. Ventana	30373	57919	24602	13722	3 0094	57514	57300
"	30355	61513	02202	22722	3 1174	42703	54311
Stuttgart	30474	37919	24203	17714	3 3278	64628	16300
Hamburg	30491	15919	28501	03913	3 1054	65608	26907
Rio Bravo	30482	22419	28410	14716	3 6605	25744	24101
Dresden	30462	34319	24203	18614	3 6008	62678	55305
S. Cordoba	30495	17019	30501	04813	3 7003	65603	65308
Meteor	33553	02219	30448	13109	3 XXX9	52738	00902
Wadai	30455	07719	22502	06615	3 21X5	24513	–
Resolute	30403	69519	14701	26816	3 0743	10000	26903
M. Pascoal	30347	13019	[illegible]	21816	3 2695	65703	–
Orinoco	30386	32219	[illegible]	26820	3 1002	52802	–
St. Louis	30412	52919	[illegible]	26719	3 5XX8	85728	26307
S. Ventana	30347	62619	[illegible]	23826	3 0195	12720	54302
	30485	05519	[illegible]	05174	3 3114	24452	54608
	30488	04519	[illegible]	08611	3 9118	64528	52811
	30400	50207	[illegible]	16617	3 4XX8	2450X	26112
	30395	25513	31302	19812	3 2604	X1513	56202
	[illegible]	38307	29410	19707	3 54X7	81127	14705
	30559	36313	28101	19811	3 5414	62113	14300
	[illegible]	44713	08402	08951	3 3636	41614	73304
	[illegible]	29819	29302	09713	3 2003	21312	56204
	[illegible]	34919	32241	19809	3 5614	81233	14702
	[illegible]	37813	22469	19618	3 0288	64550	26310
	[illegible]	49219	26404	22708	3 57X8	72727	263[illegible]

Schiffsname	P Q LLL	III ZZ	DDF ww	BB V TT	3 C_L C_M C_H N	t_d K d W N_L	d_s f a bb
Stuttgart	40482	30901	16203	15814	3 5008	40028	26710
Rio Bravo	40486	20501	30200	14713	3 0000	52710	24303
Milwaukee	40512	10201	10503	06712	3 5XX8	54628	–
M. Pascoal	40361	12501	28302	20816	3 5XX7	75717	–
St. Louis	40409	50601	32403	27709	3 5XX8	95728	–
Dresden	40461	36201	22649	14616	3 6016	38675	55605
Europa	40484	21901	30403	13713	3 5XX8	41928	2X300
Hamburg	40495	13001	14401	01811	3 8003	60013	–
S. Cordoba	40492	18201	30402	09713	3 07X5	65610	65317
New York	40414	47401	26303	24707	3 5XX8	70018	67419
Orinoco	40395	31001	26201	26719	3 1003	42803	–
Resolute	40403	67301	18202	25814	3 7565	30014	26300
Wadai	40476	06207	16207	03713	3 13X6	44624	–
Meteor	43554	02707	02301	13811	3 0403	21100	23307
Stuttgart	40489	28707	16203	11713	3 4208	49928	26816
Orinoco	40403	29507	26202	24718	3 6XX8	42818	–
Bremen	40497	11007	05402	03712	3 8405	44624	69309
Dresden	40454	38007	26814	15711	3 3005	18615	54306
S. Cordoba	40490	20707	30402	12812	3 7045	65613	65308
Milwaukee	40510	12807	04502	09812	3 57X5	54624	66315
	40434	26101	26520	19616	3 6XX8	33748	54409
	40463	30701	20302	17714	3 4XX6	44516	28805
Meteor	43553	02201	32202	13710	3 3XX2	31732	00303
	40573	32801	32305	15709	3 5XX8	82218	14808
	40406	71001	17301	20914	3 0164	40010	66810
	40528	33507	07410	05809	3 3208	50054	26301
	40466	06807	22403	02813	3 6205	35624	54101
	40427	27307	27305	21617	3 6XX8	22718	54035
	40439	09007	24402	05813	3 8707	44654	15X14
	40352	08301	28403	XX718	3 0706	60100	85300
	40451	03501	20402	05610	3 5596	41426	65300
	40434	26101	26520	19616	3 6XX8	33748	54409
	40463	30701	20302	17714	3 4XX6	44516	28
	40310	18224	32302	22720	3 3XX7	31727	59
	40474	32601	19403	13715	3		
	40444	33801	20608	16616	3		
	40459	47301	28528	22706	3		
	40430	40801	26303	22717	3		
	40461	36601	22649	16816	3		
	40474	21801	30403	13713	3		

Witterungsübersicht.

Mittwoch, den 1. Juni 1932.

Die kleinen mecklenburgisch-pommerschen Tiefdruckkerne blieben gestern den ganzen Tag über fast stationär und von gleicher Intensität. Am Ende der vom Skagerrak allmählich über die Deutsche Bucht südwärts schwenkenden Okklusionsfront traten, besonders im Niederelbegebiet, ergiebigere Niederschläge auf, die vor allem in der Nähe der ziemlich scharf ausgeprägten und nur langsam voranschreitenden Konvergenzlinie zwischen den Nordost- und den westlichen Winden ausfielen. Der Nordseetiefausläufer ist jetzt nach Westdeutschland und den Niederlanden gelangt und füllt sich ebenso wie die östlich der Oder erkennbaren vielen kleinen Teilkerne, in die der norddeutsche Wirbel zerfallen ist, rasch auf. In diesem Gebiet ist die vollständige Mischung der alten, weit über das Ostseegebiet herumgeführten warmen Luftmassen mit den mitteleuropäischen kälteren Luftmengen erfolgt und es tritt Beruhigung ein; dagegen kommt weiter im Ostnordosten über Lettland und Westrußland eine Neubelebung der Wirbeltätigkeit zustande, welche aus dem Zusammentreffen der über die Tschechei und Polen ostwärts geführten kühlen Luftmassen mit der anhaltend nordwärts strömenden süd- und südostrussischen Warmluft resultiert.

Über dem Nordmeer findet ein Abbau des hohen Druckes durch eine z. Zt. bei Jan Mayen befindliche Depression statt. Diese war mit einem Grönland überquerenden Druckwellental gestern Abend über der Dänemarkstraße in Erscheinung getreten.

Das ozeanische Tief südwestlich Irland ist ohne Energiezuwachs der Biscaya entgegengewandert und streckt in Weiterverfolgung seines bisherigen südöstlichen Kurses schon einen Ausläufer nach dem westlichen Mittelmeer vor.

Aus dem Raume östlich Neufundland hat sich eine neue Zyklone auf 45-50° Nordbreite bis fast zur Mitte des Ozeans vorgearbeitet.

Klaassen

Höhenluft-Beobachtungen.

Ort Seehöhe (m)	Zeit (MEZ.)	Einheit	Höhen-Temperaturen und -Feuchtigkeiten																Bemerkungen
Hamburg 18	7.23	m	Boden	790	1160	2350	2450	3320	3480	4490	4650	5370							2ed., Hochnebelreste im Elbtal vermischt mit Rauch. Fr.Cu. 150-400m, 8/10 Str. 1200-1300m Ab 1600m. Cu. und CuNi; z.T.: bis 3000m quellend, im Sht. u.E. einzelne Türme bis 4000m. Im E. 8/10 ACu. 4000-4300m, darüber 1/10 Str. C.Str. im Z. Bölg 2 bei 3900m. Sicht 10km, im
		°C	12.6	8.4	5.2	-3.0	-2.6	-8.9	-9.3	-16.4	-16.3	-21.5							
		%	95	80	98	100	85	95	85	83	65	62							
		mb	1007	917	875	756	744	668	653	573	563	510							
München 506	8	m	Boden	200	1100	1300	1700	2400	3200	3500	4200	4400	4800	5200					Elbgebiet 1km.
		°C	12.3	7.3	5.1	4.0	2.1	-2.9	-9.3	-9.3	-13.3	-14.8	-16.5	-19.6					3/4 bed., Sicht: 10-20km.
		%	68	92	71	90	76	98	98	72	51	69	76	66					
		mb	952	923	883	862	820	750	680	653	600	582	555	524					
Darmstadt 173	8	m	Boden	600	3000	3200	4400												3/4 bed., Sicht: 4-10km.
		°C	12.7	12.0	-4.5	-4.0	-8.5												
		%	80	70	87	69	81												
		mb	990	941	703	685	514												
Friedrichsh. 400	7	m	Boden	500	700	800	1500	2400	2600										3/4 bed., Sicht: 10-20km.
		°C	9.3	8.7	10.8	10.8	6.0	-0.5	-1.5										
		%	85	85	55	56	70	92	72										
		mb	965	947	928	912	845	756	740										
Lindenbg. 106	7	m	Boden	500	900	1000	1500	2000	2300	2600									2 bed., Sicht: 1-2km.
		°C	12.0	9.0	7.0	8.0	4.0	1.0	+0.0	-1.6									
		%	97	98	98	80	96	90	75	78									
		mb	991	947	900	891	840	784	767	733									
Königsberg 28	8	m	Boden	1000	3500	3700	5300												3/4 bed., Sicht 4-10km.
		°C	14.8	9.4	-8.0	-6.4	-17.1												
		%	85	84	84	77	63												
		mb	1000	895	653	639	518												
		m																	
		°C																	
		%																	
			Nachträge von gestern:																
Lindenberg 106	14	m	Boden	600	1200	1700													Regen, 4-10km Sicht.
		°C	14.2	10.0	6.0	3.0													
		%	90	98	95	92													
		mb	989	933	873	820													
De Bilt	9	m	200	500	1000	1500	2000	2500	3000	4000	5000								—
		°C	11	9	8	5	1	-3	-4	-9	x								
		%	75	65	35	35	45	45	85	85	x								
		mb	990	954	898	845	794	746	700	616	540								
Linköping	8	m	Boden	200	500	1000	1500	2000	3000	4000	5000								—
		°C	-	12	13	10	6	4	-2	-9	-15								
		%	-	45	45	55	55	45	45	35	35								
		mb	-	x	944	901	848	799	703	620	543								
Faroborough	10	m	200	500	1000	1500	2000												—
		°C	13	10	7	4	1												
		%	x	x	x	x	x												
		mb	921	948	900	846	796												

Höhenwinde über See.

Schiff	Besteck	Zeit (MEZ.)	0 / 7 T.	200 / 8 T.	500 / 9 T.	1000 / 10 T.	1500 / 11 T.	2000 / 12 T.	2500 / 13 T.	3000 / 14 T.	3500 / 15 T.	4000 / 16 T.	4500 / 17 T.	5000 / 18 T.	6 T. / 19 T.
[illegible]rra	35.4N	31.V.	ENE	900 ENE		SSW		2100 SSW		2400 WSW		Str.-Sichtigkeit			
[illegible]entana	61.9W	15	4	2		2		9		7		in	3200m Höhe		

Schiff	Besteck	Zeit (MEZ.)	0 / 7 T.	200 / 8 T.	500 / 9 T.	1000 / 10 T.	1500 / 11 T.	2000 / 12 T.	2500 / 13 T.	3000 / 14 T.	3500 / 15 T.	4000 / 16 T.	4500 / 17 T.	5000 / 18 T.	6 T. / 19 T.

Täglicher Wetterbericht.

Herausgegeben von der Deutschen Seewarte.
Verlagsort Hamburg.

Jahrgang: 52 Nr.: 154 — Donnerstag, den 2. Juni 1932

Versendung 6mal wöchentlich. Der Sonntagsbericht erscheint nachträglich.

Erläuterung: Die Beobachtungen sind sämtlich in der Form der 1929 in Kopenhagen beschlossenen Einheitsschlüssel wiedergegeben; die ausländischen jedoch zum Teil gekürzt. Kurze Erläuterungen zu den einzelnen Ziffern werden am 1. eines jeden Monats dem Täglichen Wetterbericht beigegeben. Eingehend finden sie sich in „Schlüssel und Anweisung für Obstelegramme", Aufl. I, 1930, zu beziehen von der Deutschen Seewarte, Hamburg. Luftdruck in Millibar, umgerechnet auf den Meeresspiegel, bei Bergen auf die nächste Tausenderhöhe (1000 mb = 750.1 mm, bezogen auf 0° C und Schwere in 45° Breite). Temperatur in Celsiusgraden. Windrichtung: 08 = E, 16 = S, 24 = W, 32 = N. Windstärke nach Beaufort-Teilung (0 = Stille, 12 = Orkan). Die Wolkenhöhe (h) bezeichnet bei Bergen, wenn Wolken unter Orthöhe vorhanden sind, den Abstand von der Oberfläche dieser Wolken.

Erläuterung des Schlüssels	Untere Wolken	Mittlere Wolken	Wetter	Sicht	Wolkenhöhe	Bedeckungsgrad (untere Wolken)	Windrichtung	Windstärke	Wetterverlauf	Bedeckungsgrad (alle Wolk.)	Luftdruck (mb)	Lufttemperatur (°C)	Relative Feuchte	Obere Wolken	Art der Druckänderung i. d. letzten 3 Stunden und Betrag		Niederschlagmenge (mm)	Höchsttemperatur	Tiefsttemperatur	Seegang	Sicht nach See	Erdbodenzustand	Unterschied zw. Luft- u. Wassertemperatur	Dünung	Richtung der Dünung
	C_L	C_M	ww	V	h	N_L	DD	F	W	N	BBB	TT	U	C_H	a	bb	RR	MM	mm	S	V_S	E	t_d	K	d

Deutsche Binnenlandorte	Gestern 14h MEZ. $C_L C_M$	ww VhN_L	DDF WN	BBB TT	U C_H abb	Gestern 19h MEZ. $C_L C_M$	ww VhN_L	DDF WN	BBB TT	U C_H abb	R_2R_2 MM E	Heute 8h MEZ. $C_L C_M$	ww VhN_L	DDF WN	BBB TT	U C_H abb	R_1R_1 mm E
Wilhelmshaven	8 0	01 833	312 13	10103 18	80 103	3 7	11 253	243 14	10107 18	80 303	97 XX 0	0 0	05 590	161 30	10132 14	90 401	00 41 1
Bremen	5 1	02 745	241 57	111 16	8X 302	5 7	02 755	221 26	115 19	61 202	97 20 0	0 0	05 690	000 00	139 17	70 301	00 40 0
Hamburg	2 7	02 754	141 25	100 21	5X 301	3 0	01 853	063 13	117 18	53 407	01 22 0	0 0	05 590	422 00	137 15	70 301	00 10 0
Kiel	7 0	01 755	063 13	111 17	70 305	2 0	01 752	081 02	126 17	70 307	00 40 0	0 0	00 790	082 10	140 15	70 301	00 40 0
Flensburg	0 0	00 790	042 00	114 21	50 307	0 0	00 790	082 00	122 20	80 300	00 33 0	0 0	00 790	082 00	141 14	70 300	00 09 0
Stettin	8 7	03 843	324 78	082 13	8X 300	8 3	25 843	303 74	100 14	74 405	03 16 0	0 0	00 890	321 00	144 12	60 303	00 08 0
Danzig	5 X	03 618	324 18	048 13	9X 305	5 3	02 834	324 25	070 11	8X 306	00 16 0	0 0	00 990	324 10	122 12	70 308	00 08 0
Königsberg i. Pr.	8 3	22 755	323 70	033 16	8X 300	5 3	02 726	324 27	051 13	9X 205	01 18 1	1 3	01 951	043 02	111 13	60 308	97 10 0
Aachen	8 7	03 754	162 28	113 16	6X 401	2 3	02 742	042 25	113 15	7X 300	97 17 0	0 8	05 690	081 12	117 13	89 300	00 09 0
Nordhorn	5 X	03 758	141 28	115 14	7X 305	5 X	02 762	101 27	115 15	7X 301	00 40 0	0 0	00 690	082 00	127 13	80 300	00 06 0
Hannover	5 7	02 755	252 26	118 16	7X 404	0 7	05 690	262 24	121 17	99 301	97 18 0	5 X	05 647	061 37	146 14	8X 302	00 06 1
Erfurt	2 7	02 854	253 16	110 17	6X 300	1 3	01 861	282 03	110 16	60 304	00 18 0	5 3	05 753	201 14	143 13	90 402	00 09 0
Magdeburg	6 X	03 748	274 28	107 16	7X 305	8 3	25 844	282 75	127 15	8X 203	05 17 1	2 0	01 751	061 01	140 13	80 305	00 09 1
Berlin	6 3	22 845	282 57	084 16	9X 303	8 3	02 953	022 25	101 16	73 306	01 19 1	0 0	00 990	022 00	142 13	60 104	00 09 0
Dresden	6 2	61 645	243 58	100 13	8X 405	5 3	02 654	000 57	101 14	9X 301	08 14 1	5 X	03 648	261 28	133 13	8X 304	03 07 0
Grünberg i. Schl.	6 X	01 748	284 58	067 14	8X 401	6 1	81 756	283 57	084 14	9X XXX	–	6 0	02 745	302 45	136 10	90 307	05 12 1
Breslau	6 X	14 748	575 28	078 14	8X 301	6 2	61 645	555 58	091 13	9X 306	03 12 1	6 3	02 745	242 17	128 13	8X 307	01 12 1
Essen 10437	7 X	02 666	203 26	113 15	7X 302	2 3	01 753	321 03	113 14	70 301	00 37 0	2 3	05 584	022 14	124 13	70 301	00 08 0
Mirow	3 3	02 864	303 14	096 16	84 312	3 3	01 873	063 13	118 17	64 3XX	00 49 0	0 0	01 890	042 01	147 12	74 3XX	00 06 0
Hof	8 7	02 745	263 25	110 14	7X 300	8 7	43 254	301 25	116 14	7X 301	00 16 0	7 0	42 444	041 34	144 10	90 402	00 02 0
Gleiwitz	8 2	61 755	203 57	086 16	7X 300	8 7	22 745	201 58	093 13	8X 301	01 16 1	6 3	02 635	241 57	123 13	9X 405	02 11 1
Frankfurt am Main	2 7	05 603	023 35	115 16	7X 401	0 7	05 790	042 04	111 16	70 801	00 18 0	0 3	05 790	042 03	130 14	78 302	00 07 0
Karlsruhe	1 7	02 974	263 15	104 21	38 803	5 3	02 965	062 26	100 19	58 401	00 33 0	0 7	01 790	000 03	119 16	60 301	00 08 0
Friedrichshafen	1 2	03 843	141 28	110 18	56 803	0 7	02 980	301 26	106 17	5X 601	01 20 0	0 8	01 890	000 14	123 13	75 102	00 07 0
Fürth	8 3	02 854	281 26	114 17	67 000	0 0	02 890	321 25	113 10	66 300	00 18 0	0 0	05 690	000 00	139 12	80 303	00 04 0
München	8 6	81 864	223 15	117 17	51 603	0 4	02 880	081 15	117 15	72 401	01 16 0	0 1	01 990	082 03	126 14	71 301	00 07 0
Feldberg i. T. 801 m	6 7	02 035	281 57	8 980 11	X2 404	5 3	02 744	043 14	8 976 11	70 601	95 13 0	5 0	01 053	123 03	8 992 12	79 302	00 09 0
Kahler Asten 850 m	4 7	02 855	223 26	8 975 10	7X 102	8 0	02 844	243 14	8 979 11	70 300	00 12 0	0 7	01 790	123 02	8 995 11	70 301	00 08 0
Wasserkuppe 926 m	5 7	05 634	301 28	8 950 08	8X 303	7 0	05 954	321 74	8 980 10	80 802	00 11 0	1 0	01 753	101 13	8 997 10	71 301	00 06 0
Brocken 1153 m	7 X	02 737	244 47	8 968 08	9X 305	X X	48 109	303 49	8 976 07	9X 404	00 09 0	1 0	04 848	021 13	8 989 09	90 301	00 06 0
Fichtelberg 1213 m	8 X	03 718	260 38	8 959 07	8X 303	5 X	03 918	265 28	8 973 08	8X 304	80 38 1	8 1	02 724	251 25	8 986 08	90 301	97 05 1
Schneekoppe 1610 m																	
Feldberg, Schw. 1493 m	5 X	13 838	201 78	8 980 10	7X 101	5 2	02 844	221 75	8 979 09	61 201	21 41 1	0 3	02 990	000 15	8 981 08	8X 300	00 06 0
Zugspitze 2962 m	X X	77 009	243 29	7 026 64	9X 303	X X	46 009	284 69	7 030 52	9X 301	01 52 9	0 4	02 922	265 25	7 035 51	98 301	00 52 9

Deutsche Küstenorte ° und Feuerschiffe †	Gestern 14h MEZ. $C_L C_M$	ww VhN_L	DDF WN	BBB TT	U C_H abb	Gestern 19h MEZ. $C_L C_M$	ww VhN_L	DDF WN	BBB TT	U C_H abb	R_2R_2 S V_S Eo / t_d K dt	Heute 8h MEZ. $C_L C_M$	ww VhN_L	DDF WN	BBB TT	U C_H abb	R_1R_1 S V_S Eo / t_d K dt
Borkumriff †	7 0	01 773	042 23	xxx↓ 10	70 307	5 0	01 753	322 03	xxx↓ 15	85 801	00 2 18	X X	40 000	162 09	xxx↓ 12	9X 101	00 5 18
Borkum °	1 1	01 753	043 14	10118 16	80 204	7 7	01 753	021 14	10122 15	8X 303	00 0 70	0 7	01 660	151 34	10136 14	98 301	00 0 60
Außenjade †	1 0	01 763	022 03	xxx↓ 15	80 306	2 0	01 763	302 03	xxx↓ 15	80 300	00 2 18	X X	40 1X9	000 39	xxx↓ 12	9X 301	00 3 18
Cuxhaven °	1 0	01 751	281 02	114 17	X0 301	1 0	01 841	081 01	118 22	X0 302	XX 0 80	0 0	04 000	082 30	147 15	X0 302	XX 0 00
Elbe I †	2 0	01 723	281 13	xxx↓ 19	70 304	0 0	01 793	022 13	xxx↓ 10	83 302	00 2 15	X X	40 0X9	162 39	xxx↓ 11	9X 303	00 6 13
Helgoland °	1 0	01 742	322 12	119 15	87 303	3 0	01 833	322 13	118 14	80 801	XX 2 80	X X	40 0XX	161 XX	137 14	8X 300	XX 1 01
Amrumbank 9461	0 8	01 880	022 01	xxx↓ 16	80 303	0 8	01 981	022 01	xxx↓ 10	70 301	00 1 18	0 0	00 X90	181 00	xxx↓ 15	90 302	00 2 00
List °	4 0	01 861	083 01	10107 19	6X 305	0 4	01 880	021 03	118 20	50 303	00 X X0	0 0	01 890	183 01	124 16	74 802	00 1 X0
Bülk °	0 0	00 890	322 00	110 16	X0 303	0 0	00 890	103 00	120 23	X0 302	00 1 81	0 0	00 890	183 00	125 15	X0 804	00 1 71
Marienleuchte °	1 0	01 851	123 14	XXX 15	03 810	1 0	01 851	081 11	XXX 13	00 300	00 1 80	0 0	00 790	041 00	XXX 17	00 305	00 1 70
Fehmarnbelt †	1 0	01 7X1	123 02	110 16	55 307	1 0	01 7X1	121 01	123 15	60 301	XX 2 10	0 4	01 7X0	142 01	137 13	80 300	XX 3 00
Warnemünde °	0 6	02 890	323 14	096 13	70 404	2 0	01 851	043 11	110 13	80 307	00 1 80	0 0	01 790	141 01	143 14	61 300	00 0 70
Arkona °	0 4	01 090	123 02	104 14	71 311	0 0	00 890	001 00	024 13	70 305	00 1 90	0 4	01 990	081 01	146 15	50 300	00 1 90
Adlergrund †	1 4	01 852	023 03	084 14	70 306	1 0	01 852	054 02	101 15	60 304	W-T 9	1 0	01 852	041 02	132 08	90 3XX	W-T 9°
Rügenwaldermünde °	1 7	02 764	024 55	063 11	9X 307	1 0	01 771	025 13	084 10	80 306	00 1 70	0 0	00 790	323 00	126 00	80 304	00 2 70
Memel 10467 °	[illegible] 0	02 765	022 75	022 75	03 319							0 0	00 990	023 00	111 14	40 307	00 2 90

Deutsche Küstenorte ° und Feuerschiffe †	Gestern 17h MEZ. $C_L C_M$	ww VhN_L	DDF WN	BBB TT	U C_H abb	Heute 2h MEZ. $C_L C_M$	ww VhN_L	DDF WN	BBB TT	U C_H abb		Heute 11h MEZ. $C_L C_M$	ww VhN_L	DDF WN	BBB TT	U C_H abb	
Borkumriff †	7 0	01 773	321 03	xxx↓ 15	80 901	0 0	00 7X0	041 00	xxx↓ 12	90 301	–	7 0	01 773	201 03	xxx↓ 15	80 300	–
Borkum °	2 2	01 753	302 14	10117 15	8X 301	X X	01 7X8	062 03	10133 12	8X 301	–	0 1	01 690	221 14	10135 16	78 901	–
Außenjade †	2 0	01 763	322 03	xxx↓ 16	80 803							1 0	01 X72	000 02	xxx↓ 16	80 801	–
Wilhelmshaven °	3 7	51 753	023 15	106 17	80 404	X X	01 7X1	041 01	133 15	90 409	–	0 0	01 753	141 03	131 17	80 401	–
Cuxhaven °						0 0	00 790	X01 00	146 14	X0 302	XX 0 70	0 0	01 754	241 14	147 16	X0 300	XX 1 70
Elbe I †	2 0	01 773	323 14	xxx↓ 18	73 303							[illegible] X	44 3X9	201 39	xxx↓ 13	9X 300	–
Helgoland °	1 6	01 842	322 12	119 15	80 300	X X	01 843	323 23	137 17	8X 300	–	7 0	01 633	202 13	143 [illegible]	X0 303	–
Amrumbank †	9 [illegible]	01 881	023 01	xxx↓ 16	00 302							0 0	00 000	181 00	xxx↓ 16	80 300	–
List °	2 0	01 852	302 07	110 19	6X 301	0 0	01 880	182 03	128 15	89 301	–	0 0	01 890	204 01	[illegible] 18	04 802	–
Bülk °												0 0	00 800	203 0[illegible]	[illegible]	[illegible] 801	–
Marienleuchte °												0 3	01 790	141 01	XXX [illegible]	[illegible] 300	–
Fehmarnbelt †	1 [illegible]	01 7X1	000 01	120 16	60 305						–						
Arkona °	[illegible]	01 [illegible]90	043 01	118 13	70 305							0 0	01 990	000 00	143 14	70 901	–
Adlergrund †	[illegible]	[illegible] 852	043 02	100 16	60 308							0 0	00 890	000 00	132 15	70 603	W-T 9°

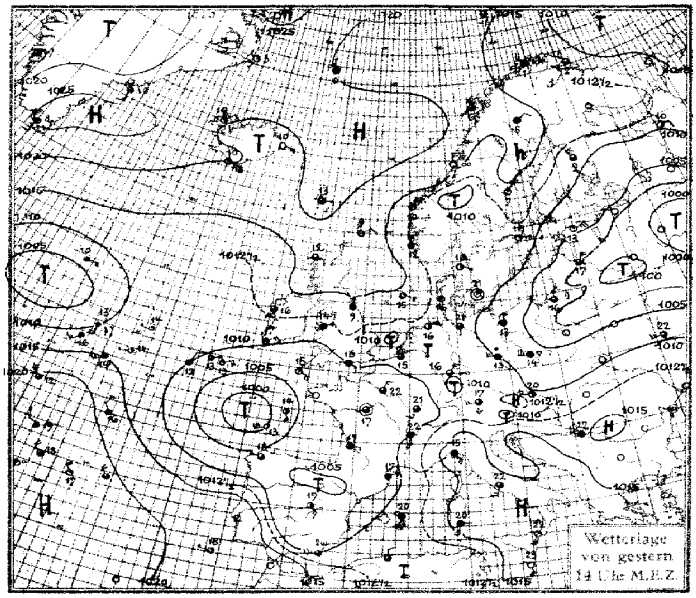

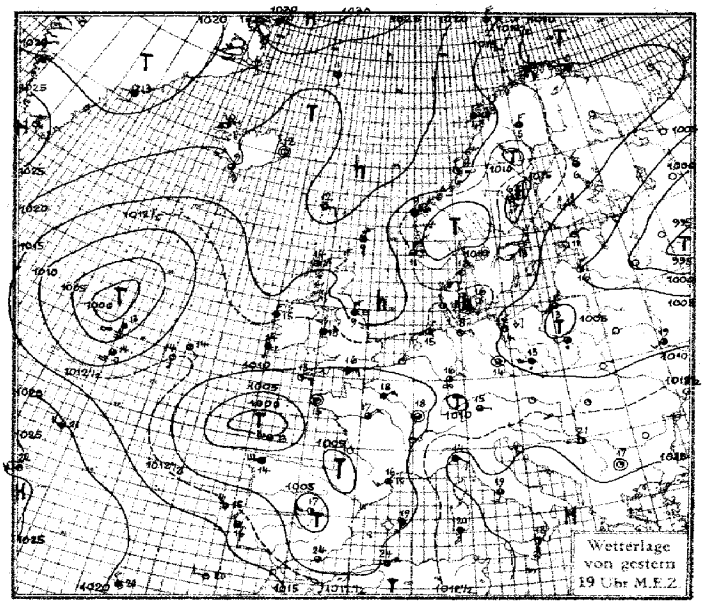

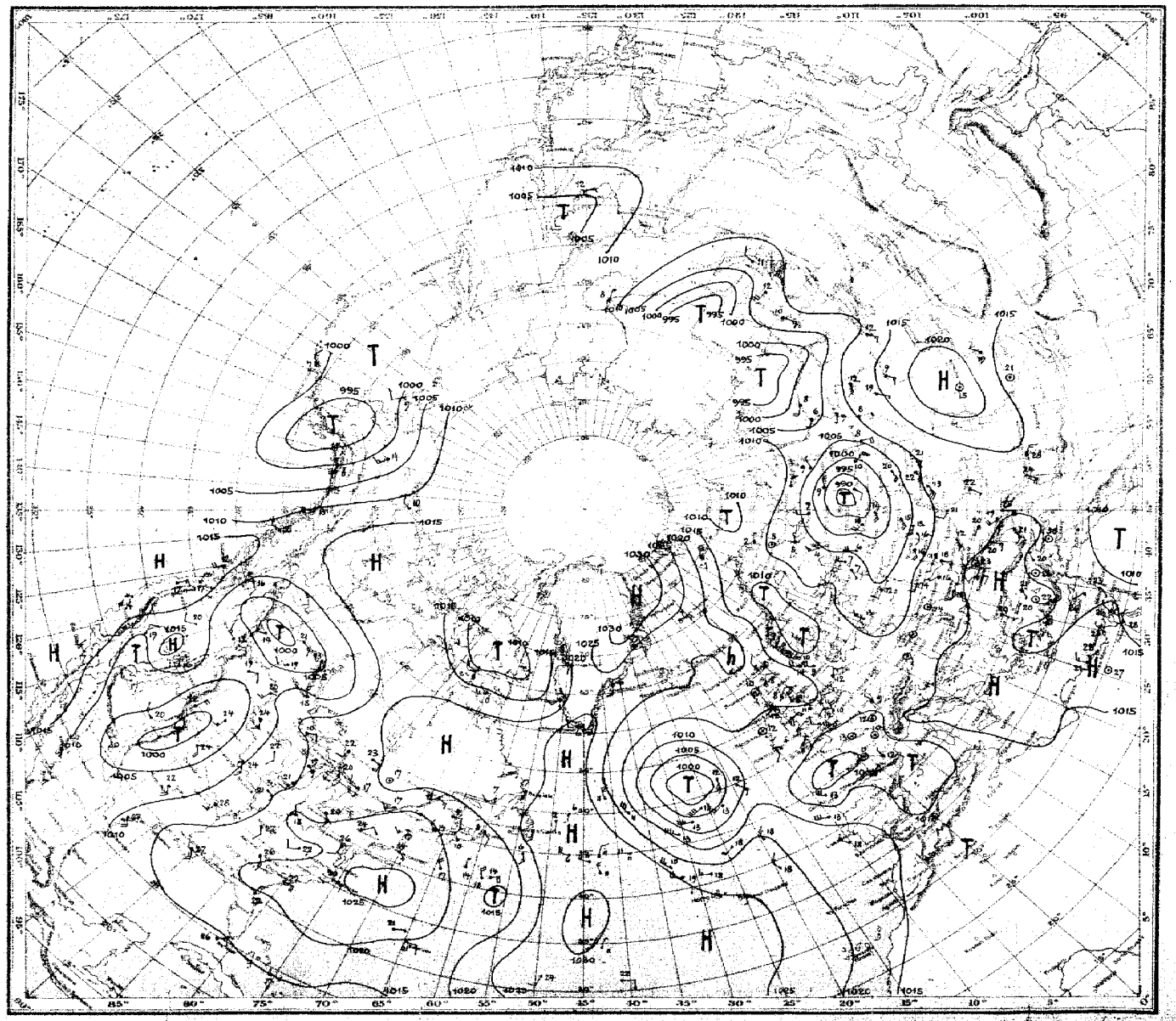

Luftdruck, Temperatur, Wind, Himmelszustand der nördlichen Halbkugel 21 Uhr M.E.Z.

SEEWARTE

Donnerstag, 2. Juni 1932

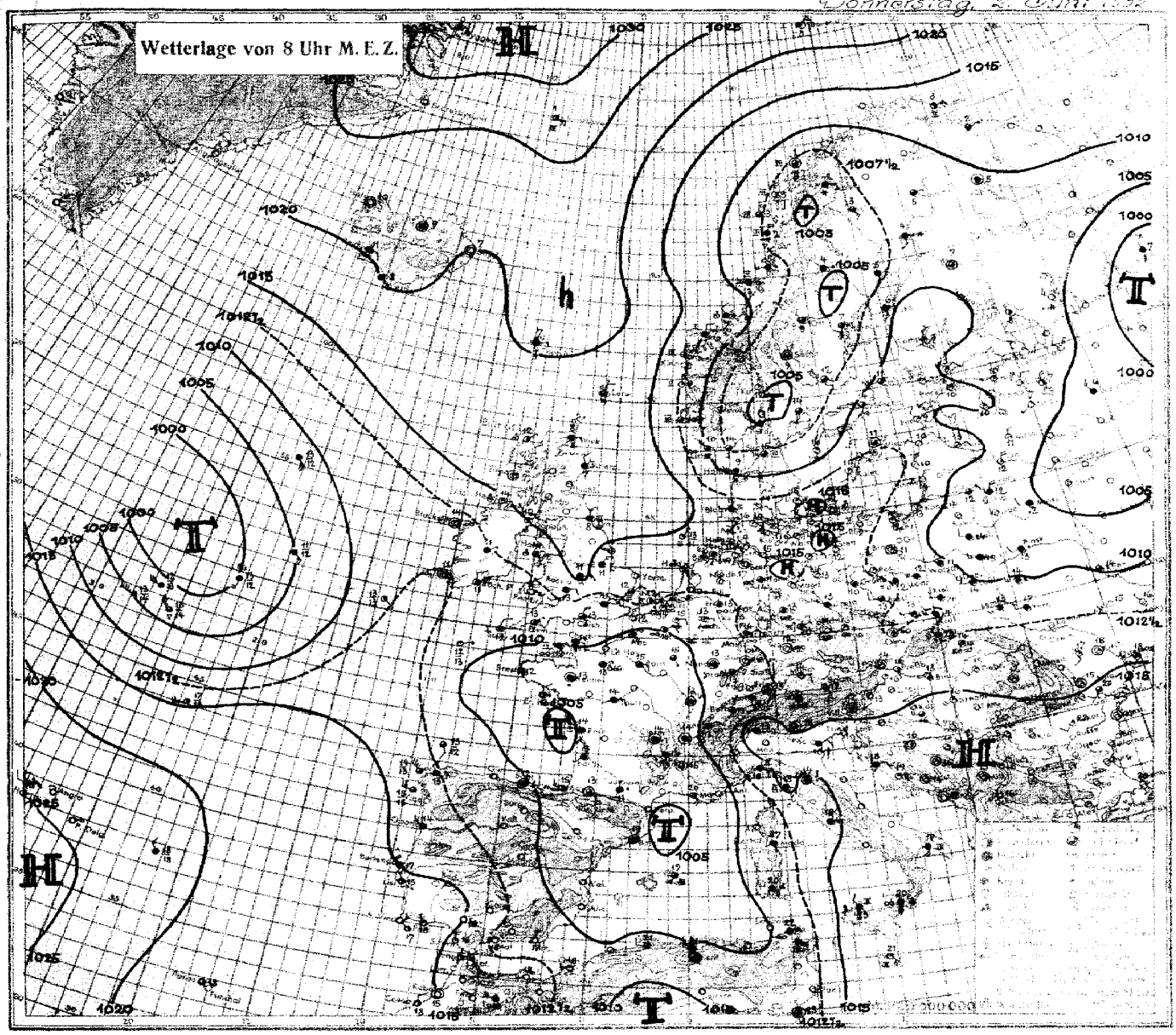

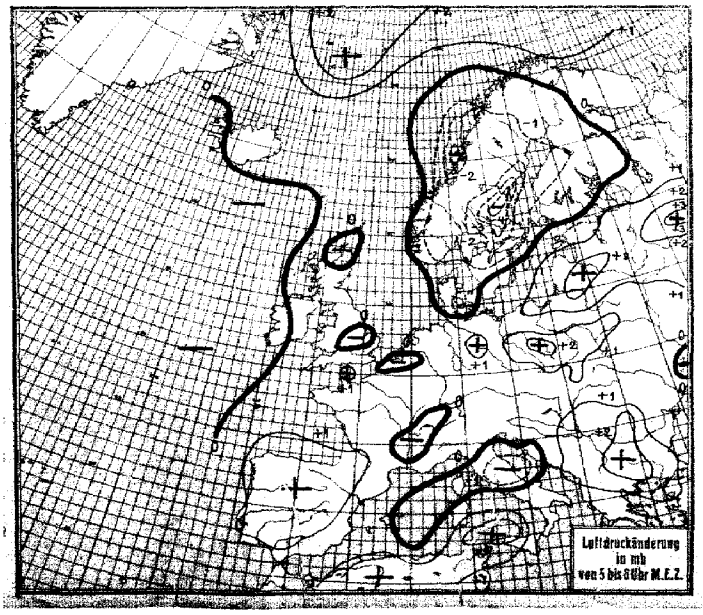

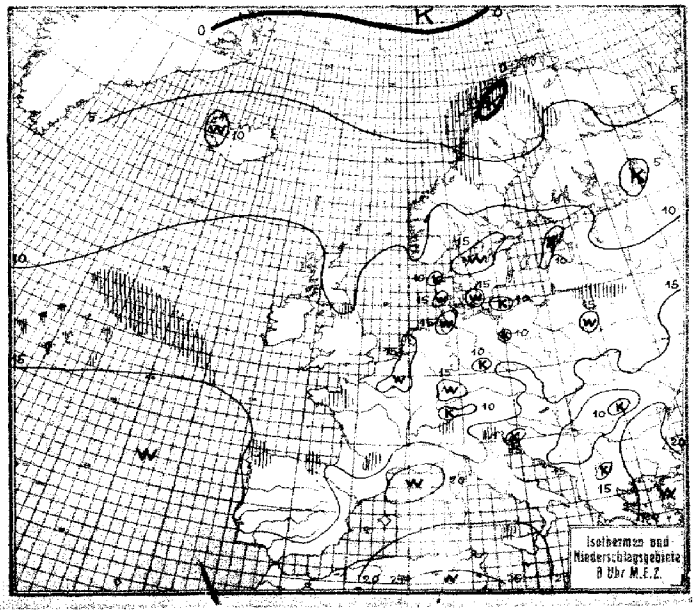

Donnerstag den 2. Juni 1932.

Erläuterung des Landschlüssels

Untere Wolken	Mittlere Wolken	Wetter	Sicht	Wolkenhöhe	Bedeckungsgrad (untere Wolken)	Windrichtung	Windstärke	Wetterverlauf	Bedeckungsgrad (alle Wolken)	Luftdruck (mb)	Lufttemperatur (° C)	Relative Feuchte	Obere Wolken	Art der Druckänderung i. d. letzten 3 Stunden	und Betrag	Niederschlagsmenge (mm)	Höchsttemperatur	Tiefsttemperatur	Seegang	Sicht nach See	Erdbodenzustand
C_L	C_M	ww	V	h	N_L	DD	F	W	N	BBB	TT	U	C_H	a	bb	RR	MM	mm	S	V_s	E

Auslandorte (Küstenorte ○)	Gestern 14h MEZ. C_LC_M	ww V h N_L	DDF WN	BBB TT	U C_H a bb	Gestern 19h MEZ. C_LC_M	ww V h N_L	DDF WN	BBB TT	U C_H a bb	R_2R_x MM S V_s E	Heute 8h MEZ. C_LC_M	ww V h N_L	DDF WN	BBB TT	U C_H a bb	R_1R_1 mm S V_s E
Thorshavn /0196	50	02 837	063 27	10206 13	60 301	50	02 846	082 26	10206 12	80 800	00 18 0	50	03 728	061 23	10202 07	80 300	00 17 0
Reykjavik /0170	5x	03 758	283 18	199 12	8x 300	50	02 746	283 16	195 12	80 300	00 xx 0	5x	03 638	082 28	200 11	8x 303	–
Isafjord /0177	x2	01 xx0	042 14	210 10	xx 805	02	02 xx0	041 04	211 10	xx 300	–	00	00 xx0	000 00	204 10	x0 803	–
Acureyrie /0174	5x	02 xx5	322 15	195 12	xx 803	02	01 xx0	283 02	183 14	x0 803	–	5x	03 xx8	000 18	212 09	xx 303	–
Seydisfjord /0176	00	00 xx0	081 00	196 10	x0 803	00	00 xx0	000 00	188 12	x0 803	–	00	00 xx0	000 00	200 07	x0 303	–
Westmann I. /0178	xx	01 xx0	087 14	203 10	x1 800	40	02 xx5	126 05	196 09	x0 803	–	4x	03 xx8	104 28	203 08	xx 303	–
Aberdeen /0116	01	01 890	063 12	166 12	81 206	08	01 790	062 02	168 12	81 201	00 17 1	5x	03 538	202 38	174 07	9x 300	00 15 1
Malin Head /0103	08	01 790	073 14	150 13	86 302	08	01 790	022 14	143 13	95 500	00 07 0	58	01 762	061 12	149 14	80 402	00 07 0
Tynemouth /0124	50	03 648	323 28	147 09	9x xxx	50	45 348	323 38	154 09	90 xxx	00 23 1	50	43 348	323 38	164 08	90 xxx	97 23 1
Croydon /0151	03	01 690	042 14	106 16	6x 201	13	01 661	043 04	102 16	7x 502	00 12 0	5x	03 638	042 48	122 11	9x 301	97 10 1
Lerwick /0110	51	01 743	043 14	178 09	80 303	10	01 852	023 13	179 09	81 300	00 xx 0	50	02 747	022 17	175 09	70 300	00 xx 0
Valentia /0101	73	01 854	033 14	113 17	60 202	6x	61 647	151 57	126 14	8x 204	03 27 1	03	01 892	000 32	125 11	90 802	01 18 1
Guernsey X ○	70	01 853	000 13	091 21	70 402	50	01 774	071 14	092 14	70 601	00 17 0	80	05 657	043 28	096 12	90 404	97 37 0
Stornoway /0111	57	02 863	082 15	167 12	80 302	46	01 853	043 14	154 14	70 802	00 18 0	77	01 863	041 14	156 12	89 300	00 08 0
Holyhead /0120	07	02 680	043 57	123 14	80 202	58	02 675	311 15	120 13	90 902	97 06 0	50	02 756	122 16	137 14	80 302	00 07 0
Yarmouth /0130	5x	03 648	041 48	108 12	9x 303	xx	46 209	044 29	145 11	9x 301	91 22 0						
Blacksod P. /0104	01	05 790	322 05	136 16	72 102	01	03 690	323 08	132 15	70 700	00 26 0	80	05 702	000 12	121 14	70 802	00 07 0
Scilly X ○	29	01 762	094 13	082 15	80 406	13	01 762	073 13	098 13	80 403	00 27 0	04	01 690	022 14	116 13	80 201	00 16 0
Myggbukta /0000						5x	03 928	082 28	246 00	8x 309	00 x9 4	5x	51 617	161 77	332 50	8x 301	97 x5 4
Jan Mayen /0001	5x	03 718	301 28	195 00	8x 303	5x	02 827	131 27	202 01	9x 304	00 18 1	5x	02 944	085 24	274 01	7x 311	97 39 1
Langyearbyen ○	70	01 951	163 01	248 02	40 308	04	01 990	321 01	272 50	40 507	00 xx 6						
Bäreninsel /0003	6x	02 867	045 27	166 51	9x 311	5x	73 438	015 68	182 52	9x 304	97 14 3	5x	03 748	035 28	213 50	9x 308	00 19 3
Vardö /0004 ○	68	02 944	284 65	104 02	73 300	52	03 944	233 28	100 00	82 300	97 19 3	27	xx 43x	063 24	123 03	72 305	91 29 9
Ingöy /0005	32	69 444	284 68	127 01	9x 301	xx	68 509	281 69	103 01	9x 806	02 45 2						
Andenes /0009	5x	03 978	284 28	182 04	6x 803	86	10 968	284 28	150 03	7x 908	00 38 0	85	26 755	000 37	070 01	90 601	01 38 1
Röst /0011 ○	44	02 971	294 14	196 06	51 705	52	02 955	294 27	172 05	77 709	97 29 0	30	27 954	326 76	076 03	83 710	02 49 1
Nordöyan /0014	00	05 990	324 00	186 67	60 805	04	05 990	324 01	163 06	60 803	00 29 0	xx	56 4x9	243 29	087 06	9x 810	97 24 1
Ona X ○	00	00 990	046 00	149 08	80 801	00	01 990	040 64	135 08	82 603	00 29 0	52	02 974	042 27	142 07	7x 301	00 19 0
Krakenes /0020 ○	55	01 841	025 23	130 10	94 702	55	02 842	046 25	122 08	81 702	00 38 0	74	02 853	026 24	136 07	71 203	00 38 0
Utsira /0028	80	01 890	313 14	125 12	84 300	50	02 956	314 16	128 11	80 300	00 29 0	80	02 866	315 26	124 10	70 300	00 38 0
Lista /0030	10	01 961	282 24	122 17	62 101	10	01 961	282 04	112 17	62 804	00 09 0	00	05 990	286 25	090 10	88 804	00 38 0
Ferder /0036	10	01 961	201 01	122 18	40 802	40	01 961	221 02	107 16	71 803	00 19 0	5x	03 608	193 08	052 13	9x 808	00 16 0
Svandaisflona	00	01 950	243 03	9026 17	35 801	00	01 950	242 03	016 14	53 805	00 xx 3	50	04 306	283 06	8981 06	80 806	00 05 3
Haparanda /0050	8x	03 9x8	323 28	10150 08	3x 803	5x	02 9x5	323 15	127 08	4x 802	00 09 0	6x	68 6x8	162 58	10087 04	7x 604	92 03 1
Jönköping /0053	00	00 990	303 00	119 16	40 300	00	00 990	321 00	114 16	50 801	00 17 0	00	01 990	163 03	093 16	51 909	00 08 0
Wisby /0054	00	00 9x0	024 00	104 09	60 304	00	00 9x0	023 00	115 08	60 303	00 39 0	05	02 9x0	000 15	123 11	63 300	00 09 0
Stensele /0056	10	01 981	301 01	136 11	30 807	00	01 990	282 01	106 10	33 603	00 12 0	50	03 858	031 28	053 04	60 807	00 03 0
Härnösand /0057	08	01 860	025 01	146 07	60 701	00	00 990	123 00	154 06	60 807	00 39 0	02	20 890	167 16	070 07	60 820	00 09 0
Stockholm /0059	10	01 881	065 01	120 16	30 301	00	00 890	024 10	128 13	30 301	00 17 0	18	01 874	163 14	103 14	42 808	00 07 0
Gällivare /0061	9x	03 948	042 28	151 05	3x 800	07	02 960	023 25	130 05	3x 807	00 06 x	80	02 954	123 25	063 03	62 807	00 00 6
Kopenhagen /0180	10	01 853	000 03	114 21	80 303	10	01 753	182 03	139 16	80 xxx	00 17 0	86	01 790	162 03	148 15	71 300	00 27 0
Skagen /0182	10	01 861	101 01	120 18	70 801	10	01 961	161 01	112 18	70 801	00 19 0	55	02 862	223 15	075 15	83 803	00 38 0
Hanstholm /0183	10	01 862	301 02	110 17	60 801	10	01 862	241 02	111 15	60 300	00 18 0	50	03 648	223 38	096 09	70 802	00 26 0
Helsingfors ○	10	01 963	324 03	079 16	40 601	14	01 863	024 04	082 14	40 301	00 17 0	00	01 990	042 02	081 13	55 808	00 05 0
Sortavala X	24	01 962	124 03	075 12	20 602	00	01 990	324 03	075 08	33 304	00 13 0	06	02 970	304 14	089 08	30 300	00 01 0
Waso /0483	00	00 890	043 00	143 07	50 907	00	00 990	042 00	140 07	40 300	00 10 0	50	03 668	143 28	100 06	50 807	00 02 0
Enare X																	
Dorpat /0476	53	02 744	023 20	042 16	66 402	00	02 790	023 25	061 12	56 305	00 19 0	14	01 861	302 12	100 10	60 304	00 02 0
Filsand /0477	01	01 790	027 13	062 12	70 306	00	00 790	325 00	083 09	80 307	00 13 0	00	00 790	282 00	103 09	80 301	00 06 0
Riga /0470	86	02 754	024 17	038 17	6x 301	44	02 754	023 14	050 16	70 304	00 18 0	00	00 790	062 00	110 13	30 305	00 06 0
Mainova /0472	50	03 558	323 28	011 15	7x 300	50	02 765	324 25	018 15	60 300	00 17 0	00	00 790	323 00	086 11	50 310	00 05 0
Kowno /0466	90	02 666	181 16	037 15	70 200							42	02 665	043 45	093 12	70 311	04 10 1
Warschau /0552						52	61 634	222 55	65x xx	xx xxx	xx xx x	62	03 636	282 28	102 11	90 304	08 11 1
Krakau /0556												62	03 546	223 78	128 14	90 306	92 12 0
Lemberg /0558												50	03 648	203 58	122 13	80 104	01 10 0
Pinsk /0562												90	61 548	222 58	082 13	90 306	04 12 1
Rochefort X	20	02 855	221 25	086 18	70 804							5x	03 768	142 28	057 14	9x 301	00 12 1
Socoa	84	02 864	083 25	069 17	70 807	9x	81 758	162 58	049 17	8x 601	05 20 2	27	02 853	263 24	079 15	86 309	xx xx x
Le Bourget X	13	02 964	023 15	089 22	43 803	29	03 752	043 78	079 18	7x 600	01 23 2	06	02 890	083 25	087 15	83 403	01 14 1
Lyon X	24	02 852	145 25	091 22	46 906							54	02 883	000 25	093 14	9x 301	97 11 0
Brest X						20	01 853	000 03	082 15	80 3xx	00 15 1	24	02 753	323 14	091 12	90 200	00 10 1
Perpignan X	54	02 635	063 26	086 17	7x 808	9x	95 648	203 98	070 16	8x 700	25 18 1						
Le Talut X	20	02 754	163 25	094 15	95 302	24	01 752	062 13	094 14	93 601	00 15 1	62	61 746	322 04	087 13	9x 400	97 11 1
Tours X	83	02 647	000 57	087 17	7x 701	98	13 763	042 26	070 17	73 603	04 19 1	53	03 746	082 38	066 14	9x 404	03 12 2
Le Havre X	87	03 765	062 28	094 19	5x 400	89	62 665	042 57	090 17	7x 200	97 20 1						
Marseille X	27	03 863	123 28	1x7 20	5x 903	07	02 890	124 27	107 19	5x 700	00 21 0	04	02 890	454 15	078 20	60 300	00 15 0
Helder X ○	20	02 656	122 25	118 17	60 305	5x	02 657	062 17	123 14	8x 300	00 06 0	20	01 562	041 14	131 15	94 300	00 05 0
Vlissingen X ○	14	02 7x2	282 17	111 15	7x 103							00	01 690	043 02	117 14	2x 300	00 05 0
De Bilt /0293	7x	03 748	182 28	114 13	8x 303	54	01 7x2	023 03	107 14	78 901	00 06 0	00	00 690	061 00	130 15	80 302	97 07 0
Zürich X	27	02 962	202 15	104 17	53 902	97	10 956	102 16	6xx xx	xx xxx	00 22 0	xx	46 209	160 39	[illegible]	9x 300	02 09 1
Bern /0222	85	42 864	122 54	090 19	55 802							07	02 990	062 25	[illegible]	87 800	00 11 0
Säntis	02	03 790	245 68	xxx 51	9x 301	24	02 900	164 25	xxx 01	93 200	95 02 3	54	02 906	144 16	[illegible]	63 801	00 51 9
Wien X	16	01 873	243 04	105 20	4x 805							13	05 572	000 13	157 14	71 303	94 11 1
Klagenfurt	34	01 874	042 14	098 20	40 807							50	02 776	000 14	149 12	80 301	00 09 0
Innsbruck												82	02 882	241 15	132 10	92 300	92 07 0
Budapest	87	02 865	242 26	112 21	4x 903	34	02 871	201 94	120 16	60 201	95 21 1	03	01 890	241 14	129 13	70 302	00 10 1
Fünfkirchen						10	01 773	242 13	129 21	50 801	00 21 0	00	02 790	[illegible]	157 16	53 302	00 10 0
Debrecen						30	28 945	202 15	119 14	9x 501	03 22 2	01	01 990	[illegible]	[illegible]	90 304	91 09 0
Prag	5x	22 568	264 58	103 15	5x 102	57	05 565	262 27	106 16	56 302	97 17 1	40	62 463	[illegible]	[illegible]	70 303	00 09 0
Olmütz	5x	03 768	242 28	092 16	5x 301	50	05 767	000 27	102 14	70 302	00 15 1	07	05 680	[illegible]	[illegible]	70 303	00 11 1

Donnerstag, den 2. Juni 1932

Auslandorte	Gestern 14h MEZ. ww VhN$_L$	DDFWN	BBB TT	Gestern 19h MEZ. ww VhN$_L$	DDFWN	BBB TT	Heute 8h MEZ. ww VhN$_L$	DDFWN	BBB TT
Madrid 353	01 784	123 14	10073 19	02 764	223 14	10070 17			
Almeria	02 890	225 25	092 26	02 890	0X6 15	087 24	00 690	021 00	10121 17
Mahon	13 778	185 28	110 20	03 744	184 28	090 19	02 644	183 15	070 19
La Coruña	02 547	244 17	054 18	03 775	226 28	061 14	51 548	282 48	115 13
S. Fernando	03 7X9	203 19	109 20	02 7X4	223 24	142 20	04 7X0	323 02	145 16
Teneriffa 400							02 855	263 15	401 18
Kap Juby 403	00 890	322 00	177 19	01 890	323 13	167 18	03 446	322 28	152 17
Rio de Oro	00 795	326 00	195 21				00 795	326 [illegible]	[illegible]
Oporto 381				13 667	22X 27	108 15	13 657	263 27	135 14
Lissabon 384				02 654	284 15	138 16	02 654	283 04	167 15
Fray 393									
70394									
Pargo				02 755	284 26	195 20	02 653	XXX 24	184 18
Pt. Delgada				01 863	323 04	241 20	0[illegible]	323 04	
Horta				01 762	204 02	245 22	53 655	242 55	243 17
Padua				02 764	042 27	134 18			
Genua	03 646	455 28	166 15	03 678	402 28	159 14	03 668	103 28	147 15
Florenz				02 656	000 26	137 21	13 664	000 28	144 14
Rom	02 863	184 15	178 22	02 864	183 16	163 19	03 868	084 28	145 18
[illegible]	02 771	083 25	157 20	02 752	433 25	141 19	03 648	141 28	118 17

Auslandorte	Gestern 14h MEZ. ww VhN$_L$	DDFWN	BBB TT	Gestern 19h MEZ. ww VhN$_L$	DDFWN	BBB TT	Heute 8h MEZ. ww VhN$_L$	DDFWN	BBB TT
Messina	01 890	183 03	10177 22	02 790	401 14	10181 15	05 565	495 27	10[illegible] 20
Tarent	02 763	834 24	185 21				03 148	144 18	187 19
Malta 10341							01 831	424 03	162 21
Belgrad	02 874	262 05	140 22	02 874	241 19	139 21			
Üsküb	01 863	121 13	146 24	01 363	241 13	142 21	10 700	201 00	193 16
Split 10718	02 862	201 04	165 22	02 890	163 04	161 17	01 690	083 03	170 19
Bukarest 375							04 890	202 01	163 22
Sofia 10720				01 784	000 13	141 17			
Archangelsk 10835	01 840	082 04	414 10						
Matotschkin S.	04 835	377 28	424 01						
L[illegible]							00 890	042 00	090 07
Ust Zylma							03 880	403 08	XXX XX
Moskau 969	02 468	302 26	9994 22	03 X78	183 78	9044 17	02 247	021 27	010 12
Astrachan 49				01 790	162 02	XXX 24	03 776	482 48	413 22
Kijew	02 765	553 55	10090 22	01 763	703 16	100X8 19	02 790	243 15	093 14
Odessa 15							01 700	243 14	441 18
Swerdlowsk	01 700	575 04	106 13	01 790	288 03	104 14	03 548	464 28	071 08
Rabat							03 890	000 00	150 15
Algier 10037				02 890	043 27	102 24	02 790	242 27	114 21
Tunis 0080				02 853	124 26	118 24	03 762	405 25	406 22

Beobachtungen von Nordamerika und Grönland 2h MEZ.

Wetter ww — Windrichtung DD — Windstärke F — Luftdruck (mb) BB — Lufttemperatur (°C) TT

Ort	ww DDF	BB TT	Ort	ww DDF	BB TT	Ort	ww DDF	BB TT	Ort	ww DDF	BB TT	Ort	ww DDF	BB TT	Ort	ww DDF	BB TT
Tatoosh I.	60 164	1017 12	Dodge City	60 125	1002 24	Key West	02 043	1013 26	Dutch Harbor	02 202	1003 07	Winnipeg	02 283	1012 18	Nottingham I.	02 243	1012 00
Roseburg	02 323	17 17	Corpus Christi	02 124	11 27	Charleston	00 084	21 24	Tanana	02 423	00 14	White River	00 162	16 22	Resolution I.	01 203	15 00
San Francisco	02 283	19 14	Duluth	40 042	15 10	Hatteras	00 083	22 20	Cordova	60 084	00 08	Doucet	00 000	21 17	Bermuda	02 082	20 21
San Diego	01 243	17 17	St. Joseph	00 123	10 24	Washington	01 162	20 26	Juneau	02 104	10 13	Father Point	00 083	18 12	Julianehaab	00 242	27 06
Flagstaff	00 203	08 17	Little Rock	02 163	13 28	Scranton	02 042	21 24	Aklavik	60 202	12 10	Chatam	01 082	18 09	Godthaab	00 202	16 03
Helena	01 243	07 17	NewOrleans	03 123	16 27	Nantucket	01 123	21 14	Ft. Simpson			Halifax	02 282	18 10	Godhavn	00 222	19 XX
Salt Lake C.	00 283	13 16	Chicago	02 162	14 21	Portland	00 203	21 17	Prince Rupert	60 202	12 21	Sydney	01 122	18 08	Angmagsalik	00 162	21 06
[illegible]	01 324	02 22	Cleveland	02 123	18 20	Eastport	00 283	20 14	Edmonton			Cap Race	00 163	27 03	MILES CITY	02 042	06 19
El [illegible]	03 245	04 30	Nashville	01 203	17 27	Honolulu	00 042	17 23	Medicine Hat	01 203	02 14	Harrington	02 202	23 07	ATLANTA	00 123	19 26
[illegible]	60 183	28 20	Jacksonville	01 323	19 22	Nome	00 122	00 09	The Pas	00 122	04 23	Belle Isle	02 163	22 07	MONTREAL	00 203	19 17

Schiffsmeldungen.

Erläuterung des Schiffsschlüssels: Wochentag P, Erdoktant Q, Breite (Süd unterstr.) LLL, Länge (Ost unterstr.) lll, Zeit (MEZ.) ZZ, Windrichtung DD, Windstärke F, Wetter ww, Luftdruck (mb) BB, Sicht V, Lufttemperatur (°C) TT, Kennzahl 3, Untere Wolken C_L, Mittlere Wolken C_M, Obere Wolken C_H, Bedeckungsgrad (alle Wolken) N, Unterschied zw. Luft- u. Wassertemperatur t_d, Dünung K, Richtung der Dünung d, Wetterverlauf W, Bedeckungsgrad (untere Wolken) N_L, Kurs des Schiffes d_s, Geschwindigkeit des Schiffes f, Art der Druckänderung i. d. letzten 3 Stunden a, und Betrag bb

1. Juni 1932.

Schiffsname	P Q LLL	lll ZZ	DDF ww	BB V TT	3 C_L C_M C_H N	t_d K d W N_L	d_s f a bb
Bremen	40496	14913	06381	09713	3 6407	49976	69309
M. Pascoal	40372	12007	26301	18815	3 5764	55713	–
St. Louis	40408	48707	01403	28709	3 5XX8	95828	26901
N. York	40414	52113	08403	29708	3 5XX8	90028	67105
"	40413	54519	08403	23715	3 5XX8	60028	67810
Dresden	40449	29413	26602	23712	3 2006	78726	54412
Meteor	43555	04113	10101	14815	3 0012	11700	24301
Europa	40495	43713	04404	11813	3 1003	51913	2X300
Stuttgart	40496	26513	16521	08613	6008	44448	26808
Milwaukee	40508	15313	06421	135 14	3 6XX9	44528	66321
Orinoco	40473	27813	26201	23719	3 2004	34714	–
Rio Bravo	40490	16813	32201	XX719	3 7003	02913	24303
S. Cordoba	40487	22613	22202	14814	3 0445	45720	65205
Bremen	40492	19019	16101	11814	3 0403	50000	69905
Orinoco	40422	26019	24402	22721	3 2005	14605	–
S. Cordoba	40484	24519	18522	08714	3 9605	54524	65822
M. Pascoal	40386	11513	24402	15815	3 33X5	67723	–
Hamburg	40503	17619	12201	13814	3 7703	49912	66802
M. Pascoal	40399	10619	61602	14815	3 55X6	67725	–
St. Louis	40415	47013	02302	29710	3 34X7	99928	–
Resolute	40406	60519	28410	20817	3 6704	84313	26809
"	40404	62713	32301	24818	3 4003	61203	26808
Dresden	40442	40819	30502	27711	3 3406	58144	55306
St. Louis	40423	44419	02202	26716	3 3407	52726	–
Stuttgart	40502	24419	16705	03613	3 6208	45448	25817
	40477	50707	20146	27103	3 XXX9	44839	11902
	40482	49913	20146	29105	3 XXX9	24839	17300
	40488	48918	20246	28203	3 XXX9	64139	17803
	40414	32019	23503	22619	3 5XX8	22617	54805
	43578	07319	00001	11820	3 0013	00000	24301
	40475	06007	81302	03712	3 3208	24554	44300
	40468	06513	14401	03814	3 3144	27623	43605
	40478	24913	18303	15814	3 0108	X0260	28803
	40453	08013	22602	99813	3 8014	45554	15X20
	40535	30513	08403	06710	3 6208	52153	26307
	40505	21213	24101	13814	3 4001	41701	26303
	40448	38213	26702	20711	3 5XX7	84717	65325
	40381	12407	28301	23718	3 0301	41800	24000
	40390	23112	30401	23717	3 3003	62723	24300
	40397	26113	28402	24818	3 8XX5	44748	65X08

2. Juni 1932.

Schiffsname	P Q LLL	lll ZZ	DDF ww	BB V TT	3 C_L C_M C_H N	t_d K d W N_L	d_s f a bb
Meteor	53566	06201	28442	14009	3 XXX9	71939	00301
Stuttgart	50508	22101	16625	04712	3 8008	60078	25000
Milwaukee	50498	19901	12303	09712	3 6XX7	61927	06617
Bremen	50487	23001	22402	05713	3 6206	60023	69812
Mo. Pascoal	50413	10101	26621	14813	3 6XX5	77725	–
Orinoco	50430	24301	20400	18718	3 0000	34610	–
Gen. Osorio	50153	22001	02400	15823	3 0000	54100	–
New York	50412	56901	06452	18714	3 6XX8	80058	67615
Meteor	53566	06207	28403	14610	3 87X8	57737	00603
M. Pascoal	50426	09607	59510	14815	3 3705	57773	–
Bremen	50482	26207	24703	01612	3 6XX8	66628	69305
S. Cordoba	50480	26201	20881	03613	3 8XX8	68528	64818
Resolute	50407	58101	30101	17818	3 2002	X9912	26807
"	50407	56007	28302	16815	3 02X6	69910	26601
New York	50411	59707	28502	18715	3 3004	60024	67808
Dresden	50428	44207	10103	24713	3 XXX9	62929	55612
"	50445	42801	02103	29811	3 5XX8	82828	65306
Milwaukee	50497	22307	16403	01613	3 6XX8	31528	66813
Orinoco	50440	22807	22501	14717	3 2014	34614	–
St. Louis	50432	42701	30302	27811	3 33X7	44738	–
S. Cordoba	50477	27807	26903	04613	3 8XX8	68628	64305
Stuttgart	50513	19707	12521	05611	3 5008	60078	25300
	53574	05001	28405	13614	3 7008	11838	64103
	50512	40701	30503	27811	3 4XX8	35828	16104
	50411	31901	26402	25719	3 5604	14622	54109
	50470	28401	24714	09813	3 3004	67670	–
	50443	08601	28603	05613	3 3006	47776	54316
	50383	19901	30303	20718	3 57X7	33747	54305
	50430	19901	30303	20718	3 57X7	33747	54305
	50377	21207	62303	20818	3 53X7	43727	54300
	50503	13707	12301	11865	3 2XX3	4220X	–
	50551	21507	12503	08755	3 6208	31275	26105
	50490	08407	06104	11754	3 5001	52611	15X01
	50404	33107	23302	26717	3 76X5	32614	54301
	50432	09407	28501	12714	3 3305	31725	54325
	53571	03007	30403	[illegible]13	3 3017	01885	24303
	50576	26207	26714	05813	3		
	50432	42701	30303	278 [illegible]	3		
	50307	40501	08280	277 [illegible]	3		
	50460	30501	28703	13313	3		

Witterungsübersicht.

Donnerstag, den 2. Juni 1932.

Das westrussische Tief bewegte sich unter anhaltender Vertiefung nordostwärts. Auf seiner Rückseite ist Kaltluft mit verbreiteten Gewittern bis zur Wolga vorgestoßen. In Nordrußland regnet es in einem breiten Bande aus den hier aufgleitenden, sehr warmen Tropikluftmassen. – In Mitteleuropa floß gestern ein Kaltlufttropfen nach Süden aus und brachte an einigen Gebirgshängen Niederschläge. Der damit zusammenhängende Druckanstieg bildete eine schwache Brücke zwischen Südost- und Nordwesteuropa aus. Aufstiege und Bergbeobachtungen ergeben rasches Zusammensinken der bis in große Höhen schwach bewegten Massen. Nur in Königsberg ist auf der Rückseite des mittelrussischen Randtiefs in den bodennahen Schichten eine Abkühlung eingetreten.

Das wichtigste Ereignis ist jedoch die Entstehung einer Zyklone über Skandinavien. Schon gestern war über dem Nordmeer ein schwaches Tief mit südostwärts ziehenden Druckwellental zu bemerken. Ein Ausbruch frischer Polarluft am Südostabhang des Hochs zwischen Grönland und Spitzbergen erfolgte. Diese Kaltluft strömte nun gegen die ruhende, erwärmte Luftmasse Südskandinaviens. Die Entwicklung dieses Tiefs ist noch nicht abgeschlossen. – Später werden die Kaltluftmassen bis nach Mitteleuropa vorstoßen. Bemerkenswert scheint, daß die Höhenwinde selbst Norddeutschlands noch nicht im Sinne des neu entstandenen Tiefs wehen. – Über Westeuropa füllte sich die Biscayazyklone auf und wurde für Mitteleuropa bedeutungslos. Ein weiteres Tief nähert sich dem Kontinent vom Mittelatlantik her.

Hermann.

Höhenluft-Beobachtungen.

Ort Seehöhe (m)	Zeit (MEZ.)	Einheit	Höhen-Temperaturen und -Feuchtigkeiten															Bemerkungen
Hamburg 18	7.25	m	Boden	180	370	2000	2270	4370	5790									Starker ∞ mit dichtem Rauch vermischt bis 200m. Darüber leichter ∞ bis zur Gipfelhöhe mit ∞ Ring in 2000m. Einzelne Cu. im S. Bbig° bei 2300m. Ostsee sichtbar.
		°C	14.6	13.2	15.4	0.2	0.3	-11.6	-21.0									
		%	70	70	55	64	50	x	x									
		mb	1012	992	968	791	768	589	488									
Lindenberg 106	7	m	Boden	500	700	1300	2400	3000										4/4 bed., 20-50 km Sicht.
		°C	11.4	9.6	8.5	7.0	0.7	-1.7										
		%	66	40	24	32	30	30										
		mb	999	955	927	867	753	699										
München 506	8	m	Boden	600	900	1600	2300	3600	4700	5600								
		°C	14.0	12.3	9.8	6.8	2.7	-6.2	-11.8	-17.3								
		%	75	86	68	66	88	99	57	57								
		mb	953	937	906	837	770	648	572	517								
Königsberg 28	8	m	Boden	1400	1600	2400	2500	3800	5100									klar, >50 km Sicht.
		°C	13.0	4.1	4.6	0.2	0.4	-6.9	-15.9									
		%	64	57	50	42	37	36	36									
		mb	1008	853	833	756	733	633	530									
Friedrichshaf. 400	7	m	Boden	700	1200	2000	3000	4000	5000									1/2 bed., 10-20 km.
		°C	10.5	9.8	11.0	5.4	-1.2	-7.6	-14.0									
		%	86	84	54	64	74	82	76									
		mb	965	933	881	796	704	621	547									
Kjeller	9	m	200	500	1000	1500	2000	2500	3000	4000	5000							—
		°C	12	11	12	11	8	5	0	-7	-15							
		%	85	85	65	45	35	25	25	35	35							
		mb	970	937	892	840	791	744	700	648	543							
		m	Nachträge von gestern:															
		°C																
		%																
Lindenberg 106	10	m	Boden	400	800	1000	1200	1500	1900	2600	3200	3300	5000					bed., 4-10 km Sicht.
		°C	13.2	10.6	18.6	8.6	8.0	6.2	4.3	-0.6	-4.7	-4.7	-9.0					
		%	95	98	98	75	75	80	83	89	96	70	80					
		mb	992	964	913	893	875	835	800	733	677	667	616					
Lindenberg 106	15	m	Boden	300	400	500	800	900	1200	1500	1900	2200	2700	3300				3/4 bed., 20-50 km Sicht.
		°C	15.3	12.3	10.4	10.4	4.7	7.6	7.0	5.3	3.0	0.0	-2.6	-5.0				
		%	79	89	93	85	96	90	86	70	80	79	70	60				
		mb	994	976	956	947	913	897	875	840	800	767	720	672				

Höhenwinde.

Ort	Seehöhe (m)	Zeit (MEZ.)	0 7 T.	200 8 T.	500 9 T.	1000 10 T.	1500 11 T.	2000 12 T.	2500 13 T.	3000 14 T.	3500 15 T.	4000 16 T.	4500 17 T.	5000 18 T.	6 T. 19 T.
Hamburg 200	18	8	SE		ESE	S	SE	NE	NE	NE	NE	NE	ENE	NE	ENE
			5		4	3	5	2	4	4	4	4	8	6	4
			NNE	NzE	NE	NNW	NW	WNW	WNW	W					
			6	5	6	3	2	2	3	3	klar, 4-10 km				
Bremen 110	16	6			SSE	SSE		SzE		SSzE		E		SzE	EzN
			0		1	5		3		2		3		4	4
			EzN	EzN	EzS	EzS	NE 600 EzS								
			5	4	6	6	4		klar, ~4 km Sicht.						

Ort	Seehöhe (m)	Zeit (MEZ.)	0 7 T.	200 8 T.	500 9 T.	1000 10 T.	1500 11 T.	2000 12 T.	2500 13 T.	3000 14 T.	3500 15 T.	4000 16 T.	4500 17 T.	5000 18 T.	6 T. 19 T.
Aachen 000	204	9	NNE	700 ENE	SzE	SzE	SSE	ESE	SSE	S	SSE	SzE	SSW	SzW	SzW
			2	2	3	7	6	2	4	2	4	5	3	2	2
			S	SE	EzS	E	1600 SzE	1800 NzW		Anfangs Sicht, später 4/4 Hochstratus, Abkühlung					
			4	10	13	13	8	25							1/4 bed
Berlin 065	56	4	NNE		NE	NE		NE		NNE		NNE		NNE	NEzN
			2		6	10		7		7		8		8	8
			NEzN	NEzN	NEzN	NEzN	NNE	1600 NNE							
			10	10	10	10	10	10		klar, >50 km Sicht.					

Höhenwinde über See.

Schiff	Besteck	Zeit (MEZ.)	0 7 T.	200 8 T.	500 9 T.	1000 10 T.	1500 11 T.	2000 12 T.	2500 13 T.	3000 14 T.	3500 15 T.	4000 16 T.	4500 17 T.	5000 18 T.	6 T. 19 T.
St. Louis	41.5 N	1.V.		100 NEzE		600 ENE	600 WNzW		700 EzS						
	47.0 W	11		3		2	2		1						
"	42.3 N	1.V.		100 ENE	400 NE	600 E									
	44.4 W	18		2	2	2									

Schiff	Besteck	Zeit (MEZ.)	0 7 T.	200 8 T.	500 9 T.	1000 10 T.	1500 11 T.	2000 12 T.	2500 13 T.	3000 14 T.	3500 15 T.	4000 16 T.	4500 17 T.	5000 18 T.	6 T. 19 T.
Cap Arcona	18.4 S	V.	SE	200 NE		400 NE		1200 SE	2400 NNE	NzW					
	38.6 W	19	2	4		4		3	4	7					

Täglicher Wetterbericht.

Jahrgang: 57 Nr.: 155

Herausgegeben von der Deutschen Seewarte.
Verlagsort Hamburg.

Freitag, den 3. Juni 1932

Versendung 6mal wöchentlich. Der Sonntagsbericht erscheint nachträglich.

Erläuterung: Die Beobachtungen sind sämtlich in der Form der 1929 in Kopenhagen beschlossenen Einheitsschlüssel wiedergegeben; die ausländischen jedoch zum Teil gekürzt. Kurze Erläuterungen zu den einzelnen Ziffern werden am 1. eines jeden Monats dem Täglichen Wetterbericht beigegeben. Eingehend finden sie sich in „Schlüssel und Anweisung für Obstelegramme", Aufl. I, 1930, zu beziehen von der Deutschen Seewarte, Hamburg. Luftdruck in Millibar, umgerechnet auf den Meeresspiegel, bei Bergen auf die nächste Tausenderhöhe (1000 mb = 750.1 mm, bezogen auf 0° C und Schwere in 45° Breite). Temperatur in Celsiusgraden. Windrichtung: 08 = E, 16 = S, 24 = W, 32 = N. Windstärke nach Beaufort-Teilung (0 = Stille, 12 = Orkan). Die Wolkenhöhe (h) bezeichnet bei Bergen, wenn Wolken unter Orthöhe vorhanden sind, den Abstand von der Oberfläche dieser Wolken.

Erläuterung des Schlüssels	Untere Wolken	Mittlere Wolken	Wetter	Sicht	Wolkenhöhe	Bedeckungsgrad (untere Wolken)	Windrichtung	Windstärke	Wetterverlauf	Bedeckungsgrad (alle Wolk.)	Luftdruck (mb)	Lufttemperatur (°C)	Relative Feuchte	Obere Wolken	Art der Druckänderung i. d. letzten 3 Stunden und Betrag		Niederschlagsmenge (mm)	Höchsttemperatur	Tiefsttemperatur	Seegang	Sicht nach See	Erdbodenzustand	Unterschied zw. Luft- u. Wassertemperatur	Dünung	Richtung der Dünung
	C_L	C_M	ww	V	h	N_L	DD	F	W	N	BBB	TT	U	C_H	a	bb	RR	MM	mm	S	V_s	E	t_d	K	d

Deutsche Binnenlandorte

Gestern 14h MEZ.

Deutsche Binnenlandorte	C_L C_M	ww VhN_L	DDF WN	BBB TT	U C_H abb
Wilhelmshaven	2 0	01 743	082 13	10119 22	60 905
Bremen	1 0	01 952	122 02	124 21	30 806
Hamburg	1 0	01 863	201 03	122 23	30 907
Kiel	2 0	02 754	223 14	126 22	60 803
Flensburg	0 0	00 7x0	204 00	131 20	60 300
Stettin	1 0	01 961	321 01	132 19	30 805
Danzig	0 0	00 990	323 00	126 15	40 100
Königsberg i. Pr.	1 0	01 951	032 01	111 16	50 104
Aachen	9 x	93 757	181 77	111 15	8x 300
Nordhorn	8 0	02 765	141 25	115 22	40 805
Hannover	2 0	01 873	112 13	129 20	30 805
Erfurt	1 0	01 864	052 14	119 19	60 808
Magdeburg	1 0	01 852	142 02	131 20	30 807
Berlin	0 0	00 990	041 00	127 21	30 805
Dresden	1 0	01 862	302 12	120 19	40 804
Grünberg i. Schl.	1 0	01 852	242 02	123 18	50 907
Breslau	2 0	02 875	281 05	123 18	60 904
Essen 10437	2 6	02 863	122 14	106 22	40 804
Mirow	3 0	01 872	302 02	135 19	40 606
Hof	8 2	02 744	042 15	109 18	70 606
Gleiwitz	8 3	02 854	282 26	122 18	6x 802
Frankfurt am Main	2 0	01 873	043 03	106 22	50 809
Karlsruhe	7 7	01 973	083 04	092 23	40 808
Friedrichshafen	2 6	02 854	000 14	079 20	53 809
Fürth	1 0	01 863	042 03	103 22	40 810
München	3 9	01 972	063 03	093 20	41 905
Feldberg i. T. 801 m	1 0	01 743	083 03	8 990 17	50 802
Kahler Asten 830 m	8 0	02 844	123 15	8 990 14	60 903
Wasserkuppe 926 m	8 2	02 744	000 26	8 997 14	60 803
Brocken 1153 m	8 x	02 736	043 16	8 995 09	9x 702
Fichtelberg 1213 m	8 x	02 727	081 27	8 981 12	6x 803
Schneekoppe 1610 m					
Feldberg, Schw. 1497 m	6 x	67 009	281 29	8 977 09	9x 803
Zugspitze 2962 m	2 7	13 414	204 25	7 034 01	32 900

Gestern 19h MEZ.

Deutsche Binnenlandorte	C_L C_M	ww VhN_L	DDF WN	BBB TT	U C_H abb	R_2R_2 MM E
Wilhelmshaven	1 0	01 743	323 03	10103 17	80 803	xx xx 0
Bremen	1 0	01 951	121 01	095 22	20 809	00 23 0
Hamburg	1 0	01 862	212 03	095 20	45 609	00 24 0
Kiel	2 0	01 751	281 01	104 21	60 808	00 23 0
Flensburg	0 0	01 7x3	204 03	103 18	81 807	00 22 1
Stettin	1 0	01 961	000 01	104 20	40 807	00 21 0
Danzig	0 5	01 770	062 01	106 14	60 606	00 15 0
Königsberg i. Pr.	4 1	01 961	023 01	105 13	60 801	00 16 0
Aachen	7 2	02 773	082 24	086 20	68 805	03 22 0
Nordhorn	2 0	01 762	041 02	090 22	40 807	00 23 0
Hannover	0 0	00 890	112 00	098 20	50 808	00 23 0
Erfurt	1 0	01 872	083 02	096 17	70 703	00 19 0
Magdeburg	1 0	01 851	081 01	101 21	40 707	00 23 0
Berlin	0 0	00 990	062 00	102 19	40 605	00 21 0
Dresden	1 0	01 861	281 02	096 19	45 604	00 21 0
Grünberg i. Schl.	1 0	01 851	262 01	099 20	40 808	00 22 0
Breslau	1 0	01 872	000 02	107 19	60 804	00 21 0
Essen 10437	0 4	02 790	041 14	090 20	50 804	— — —
Mirow	3 0	01 881	301 01	113 21	40 6xx	00 21 0
Hof	5 3	02 744	061 15	100 15	80 605	00 18 0
Gleiwitz	1 0	01 763	281 13	106 18	60 802	00 20 1
Frankfurt am Main	1 0	01 871	022 01	082 22	40 805	00 23 0
Karlsruhe	8 4	01 981	063 03	070 22	51 807	00 24 0
Friedrichshafen	1 4	02 961	321 15	059 20	63 807	00 23 0
Fürth	0 1	01 893	321 03	082 20	40 605	00 23 0
München	9 9	93 964	041 96	083 18	71 701	97 21 0
Feldberg i. T. 801 m	1 0	01 842	082 02	8 970 15	51 807	00 17 0
Kahler Asten 830 m	8 0	02 854	082 25	8 972 14	60 805	00 15 0
Wasserkuppe 926 m	8 2	02 874	000 25	8 975 13	81 803	00 15 0
Brocken 1153 m	1 0	01 732	084 12	8 973 10	80 806	00 11 0
Fichtelberg 1213 m	8 7	02 724	082 24	8 968 10	80 804	00 12 0
Schneekoppe 1610 m						
Feldberg, Schw. 1497 m	1 1	02 844	084 04	8 955 10	81 805	01 12 0
Zugspitze 2962 m	2 4	05 513	146 95	7 025 01	98 801	91 02 9

Heute 8h MEZ.

Deutsche Binnenlandorte	C_L C_M	ww VhN_L	DDF WN	BBB TT	U C_H abb	R_1R_1 mm E
Wilhelmshaven	5 0	02 835	263 35	10080 11	80 300	00 09 1
Bremen	5 0	01 754	262 14	079 13	80 801	00 10 0
Hamburg	1 0	01 853	263 03	073 13	70 701	00 11 0
Kiel	5 x	02 745	263 15	073 10	8x 600	00 08 0
Flensburg	4 x	03 648	243 18	074 10	8x 807	06 08 0
Stettin	0 0	00 890	201 00	060 16	50 604	00 07 0
Danzig	0 0	01 890	244 01	047 18	51 707	00 10 0
Königsberg i. Pr.	0 0	01 890	201 11	050 16	61 807	00 06 0
Aachen	0 7	05 680	321 18	086 15	8x 404	91 11 0
Nordhorn	5 x	08 438	021 38	086 11	9x 302	00 10 0
Hannover	0 0	05 690	302 00	079 13	80 401	00 06 1
Erfurt	0 0	05 690	000 00	085 14	90 300	00 09 0
Magdeburg	0 0	00 790	161 00	074 16	70 501	00 10 0
Berlin	0 0	00 990	181 00	068 16	60 300	00 08 0
Dresden	0 0	00 690	000 00	073 17	60 801	00 07 0
Grünberg i. Schl.	0 0	00 690	281 00	066 17	50 605	00 11 1
Breslau	1 1	01 661	201 02	071 15	80 704	00 07 [illegible]
Essen 10437	0 7	05 590	261 01	082 16	70 302	00 11 0
Mirow	0 0	01 990	241 01	063 16	65 300	00 10 0
Hof	1 7	05 661	000 03	076 15	81 300	00 05 0
Gleiwitz	1 3	05 571	141 13	078 16	80 905	00 07 0
Frankfurt am Main	0 3	05 790	041 15	080 16	70 301	00 08 0
Karlsruhe	4 3	01 883	204 04	084 16	70 302	00 10 0
Friedrichshafen	5 9	02 875	242 27	097 11	8x 208	00 10 0
Fürth	0 3	02 785	281 25	082 14	8x 303	00 07 1
München	8 6	02 874	263 15	081 14	81 104	02 10 0
Feldberg i. T. 801 m	0 3	01 694	321 14	8 957 16	6x 302	00 11 0
Kahler Asten 830 m	1 0	01 841	261 01	8 957 14	70 601	00 11 0
Wasserkuppe 926 m	0 5	02 765	321 25	8 954 12	8x 600	00 09 0
Brocken 1153 m	1 4	01 733	592 13	8 949 10	80 501	00 08 0
Fichtelberg 1213 m	8 1	01 722	000 03	8 939 11	71 801	00 07 0
Schneekoppe 1610 m	5 0	01 823	321 03	7 937 07	70 300	00 02 0
Feldberg, Schw. 1497 m	x x	64 009	302 39	8 966 06	9x 302	00 06 0
Zugspitze 2962 m	x x	48 009	027 x9	7 002 52	9x 700	22 52 9

Deutsche Küstenorte ° und Feuerschiffe †

Gestern 14h MEZ.

Deutsche Küstenorte und Feuerschiffe		C_L C_M	ww VhN_L	DDF WN	BBB TT	U C_H abb
Borkumriff	†	5 0	01 773	281 03	xxx↓ 20	60 803
Borkum	°	7 6	08 454	261 04	10133 18	7x 300
Außenjade	†	2 0	01 772	041 02	xxx↓ 19	70 801
Cuxhaven	°	2 0	01 723	282 13	136 17	x0 705
Elbe I	†	0 0	01 773	000 13	xxx↓ 18	93 803
Helgoland	°	3 0	01 773	242 13	140 16	80 801
Amrumbank 10462	†	1 0	01 701	221 01	xxx↓ 15	80 803
List	°	5 0	05 536	243 06	118 14	8x 801
Bülk	°	2 0	01 843	243 1x	123 22	x0 807
Marienleuchte	°	1 7	01 851	182 13	xxx 20	00 805
Fehmarnbelt	†	1 x	01 7x1	162 01	127 18	65 805
Warnemünde	°	1 0	01 862	282 02	130 16	70 807
Arkona	°	0 0	00 990	162 00	133 16	60 605
Adlergrund	†	0 0	00 890	181 00	123 15	70 805
Rügenwaldermünde		0 0	00 790	324 00	126 13	70 300
Memel 10467		1 0	01 851	283 01	118 15	60 302

Gestern 19h MEZ.

Deutsche Küstenorte und Feuerschiffe	C_L C_M	ww VhN_L	DDF WN	BBB TT	U C_H abb	R_2R_2 $\frac{S\ V_s\ E_c}{t_d\ K\ d\dagger}$
Borkumriff	x x	46 009	022 39	xxx↓ 11	90 806	00 71 1
Borkum	x x	4x xx9	024 39	10107 12	9x 803	00 12 0
Außenjade	x x	40 1x9	302 39	xxx↓ 13	9x 806	00 30 0
Cuxhaven	7 0	01 752	303 02	113 16	x0 809	xx 27 0
Elbe I	x x	46 0x9	302 39	xxx↓ 13	9x 807	00 51 7
Helgoland	x x	45 1x9	282 39	115 12	9x 805	xx x1 0
Amrumbank 10462	1 0	01 763	022 13	xxx↓ 13	90 807	00 60 0
List	0 0	01 770	284 13	100 12	89 807	00 1x 0
Bülk	0 0	00 800	263 00	103 21	x0 905	00 18 1
Marienleuchte	0 7	01 890	301 13	xxx 20	00 300	00 18 0
Fehmarnbelt	1 x	01 7x1	243 02	095 17	75 808	xx 20 0
Warnemünde	0 1	01 890	161 01	093 20	70 810	00 08 0
Arkona	0 0	01 990	164 02	096 16	75 809	00 19 0
Adlergrund	0 0	00 890	120 00	093 12	90 805	W.T. = 10°
Rügenwaldermünde	0 0	00 790	000 00	101 12	70 80x	00 07 0
Memel 10467						

Heute 8h MEZ.

Deutsche Küstenorte und Feuerschiffe	C_L C_M	ww VhN_L	DDF WN	BBB TT	U C_H abb	R_1R_1 $\frac{S\ V_s\ E_c}{t_d\ K\ d\dagger}$
Borkumriff	9 0	03 758	064 28	xxx↓ 10	80 300	00 72 1
Borkum	3 5	02 844	323 15	xxx↓ 10	70 202	00 20 8
Außenjade	5 0	02 765	283 25	xxx↓ 10	8x 800	00 32 8
Cuxhaven	4 0	02 755	284 25	10088 11	x0 201	xx 31 7
Elbe I	4 0	02 755	283 25	xxx↓ 11	60 802	00 63 7
Helgoland	5 x	03 748	282 28	088 10	8x 804	xx 17 0
Amrumbank 10462	4 x	03 758	284 18	xxx↓ 10	8x 803	00 73 7
List	5 0	02 746	285 26	063 11	8x 803	00 2x 0
Bülk	4 x	03 848	245 18	064 10	xx 501	00 28 1
Marienleuchte	5 x	03 748	284 28	xxx 11	0x 300	00 27 0
Fehmarnbelt	4 x	02 757	285 27	056 11	8x 802	xx 60 0
Warnemünde	5 0	01 853	263 03	053 12	80 600	00 18 0
Arkona	1 0	14 724	524 14	054 12	90 809	00 38 0
Adlergrund	0 1	04 762	264 13	045 15	70 806	W.T. = 10°
Rügenwaldermünde	0 0	00 790	205 06	043 15	60 807	00 47 0
Memel 10467	0 0	01 800	183 02	038 14	61 808	00 38 0

Deutsche Küstenorte ° und Feuerschiffe †

Gestern 17h MEZ.

Deutsche Küstenorte und Feuerschiffe		C_L C_M	ww VhN_L	DDF WN	BBB TT	U C_H abb
Borkumriff	†	x x	46 009	022 09	xxx↓ 13	90 802
Borkum	°	1 1	01 653	022 14	10114 17	78 710
Außenjade	†	1 0	01 872	021 02	xxx↓ 17	80 807
Wilhelmshaven	°	1 0	01 753	323 03	110 18	80 803
Cuxhaven	°					
Elbe I	†	0 0	00 770	282 00	xxx↓ 19	70 805
Helgoland	°	x x	xx xxx	xx2 39	124 12	9x 808
Amrumbank	†	1 0	01 763	281 13	xxx↓ 12	90 803
List	°	5 0	01 832	244 23	109 13	85 805
Bülk	°	2 0	01 843	264 13	113 22	x0 905
Marienleuchte	°	1 0	01 851	162 11	xxx 20	00 813
Fehmarnbelt	†	1 x	01 7x1	182 01	111 19	65 808
Arkona	°					
Adlergrund	†					

Heute 2h MEZ.

Deutsche Küstenorte und Feuerschiffe	C_L C_M	ww VhN_L	DDF WN	BBB TT	U C_H abb	
Borkumriff				xxx↓		
Borkum						
Außenjade				xxx↓		
Wilhelmshaven	4 x	03 638	282 38	10091 10	9x 905	
Cuxhaven	1 0	01 752	262 02	099 13	x0 804	xx 11 4
Elbe I				xxx↓		
Helgoland	x x	01 7x3	262 03	096 10	8x 300	
Amrumbank				xxx↓		
List	x x	01 754	283 14	079 10	7x 806	x4 01 x
Bülk						
Marienleuchte						
Fehmarnbelt						
Arkona						
Adlergrund						

Heute 11h MEZ.

Deutsche Küstenorte und Feuerschiffe	C_L C_M	ww VhN_L	DDF WN	BBB TT	U C_H abb	
Borkumriff	5 0	03 778	323 28	xxx↓ 11	80 304	
Borkum	6 x	02 748	323 27	10106 10	9x 306	
Außenjade	5 x	03 758	283 28	xxx↓ 11	7x 303	
Wilhelmshaven	7 0	02 856	283 26	093 12	7x 407	
Cuxhaven	5 0	02 757	284 27	095 11	x0 303	xx 27 0
Elbe I	5 0	02 766	284 26	xxx↓ 11	70 300	
Helgoland	6 x	03 738	284 28	093 13	3x 301	
Amrumbank	4 x	02 777	284 27	xxx↓ 11	8x 302	
List	5 0	02 744	286 24	064 11	4x 301	
Bülk	1 0	01 854	265 14	[illegible]	x0 300	
Marienleuchte	5 x	02 756	224 26	[illegible]	0x 300	
Fehmarnbelt						
Arkona	1 0	14 754	557 14	[illegible] 12	[illegible] 303	
Adlergrund	5 5	03 758	285 23	[illegible] 15	[illegible] 601	W.T. = 10°

Nachdruck und Verwendung für öffentliche Vorhersage verboten!

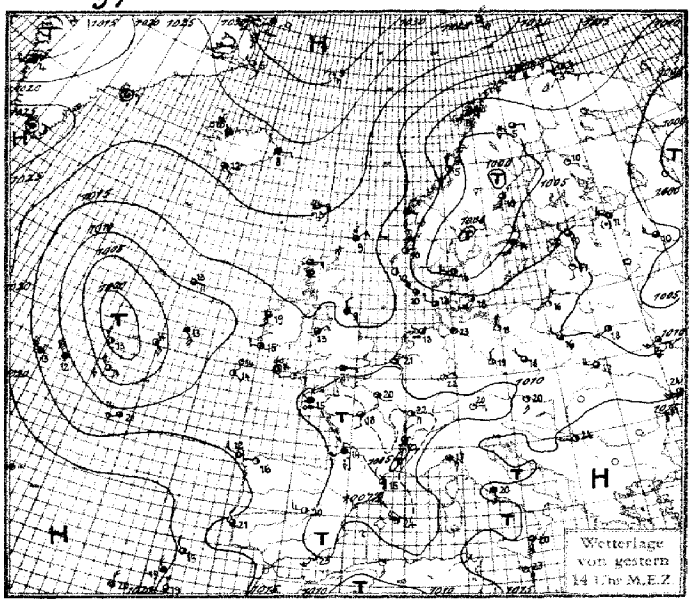

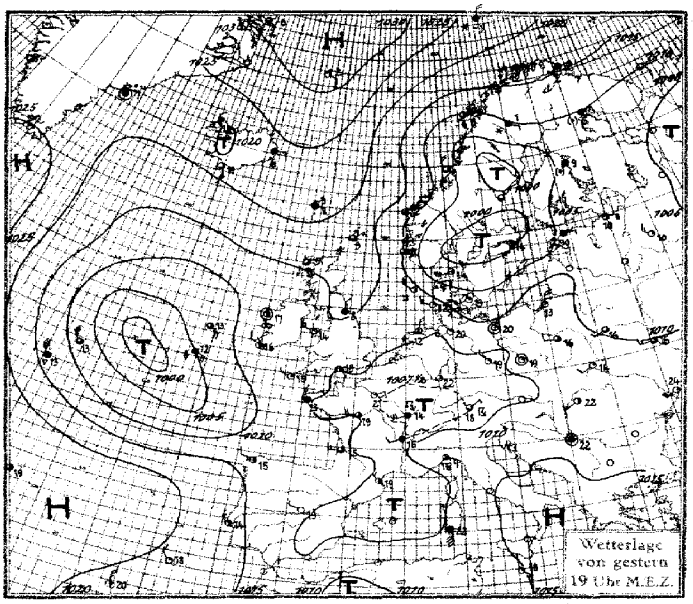

Luftdruck, Temperatur, Wind, Himmelszustand der nördlichen Halbkugel 2 Uhr M.E.Z.

SEEWARTE

Freitag, 3. Juni 1932

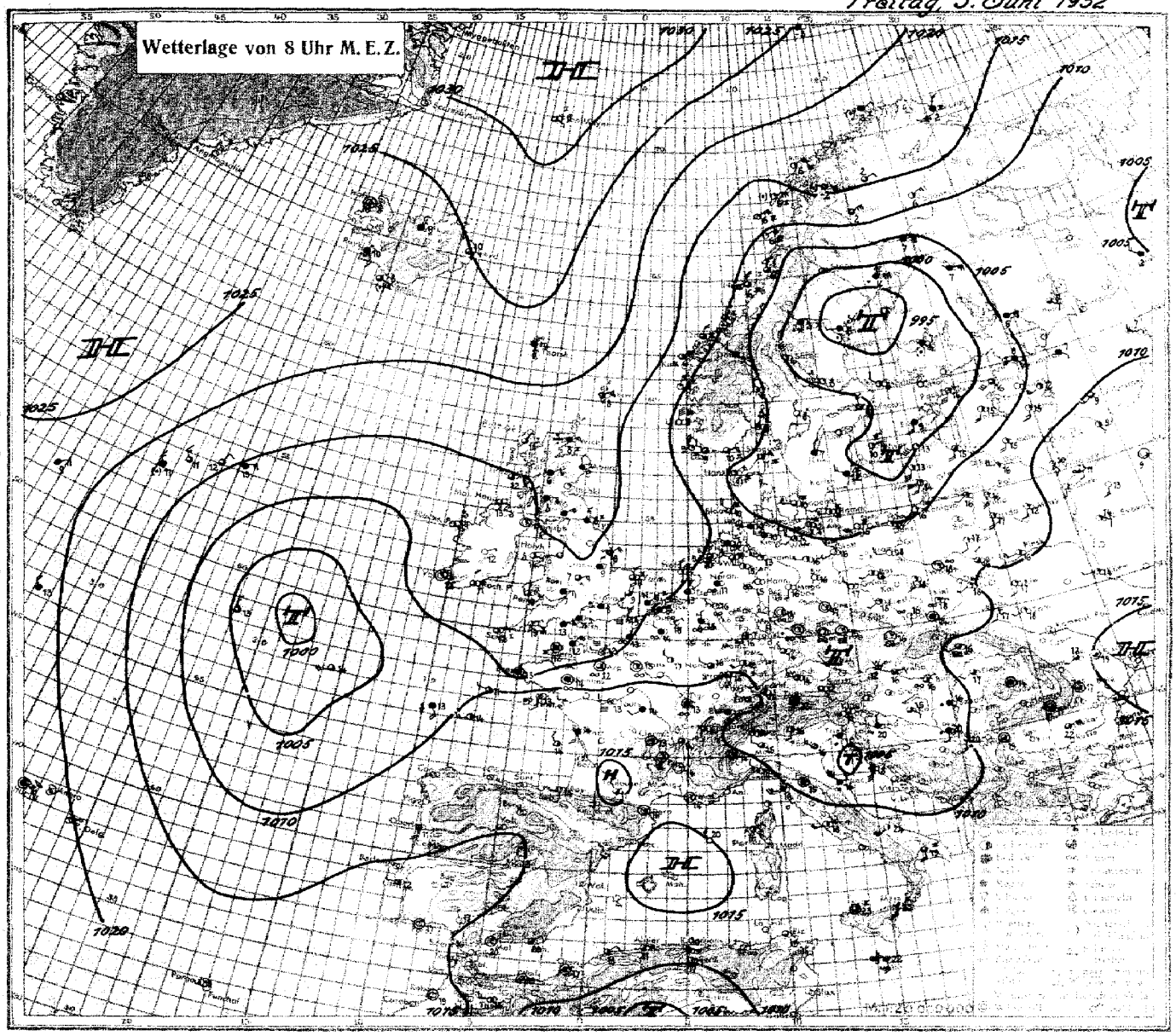

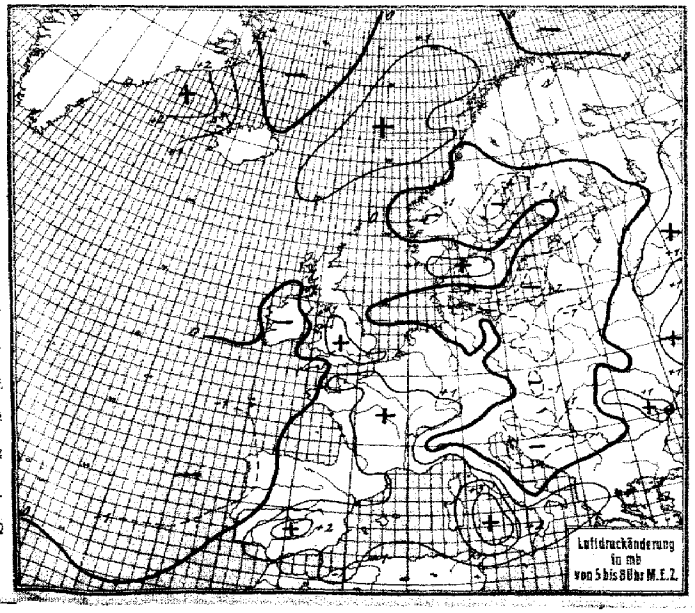

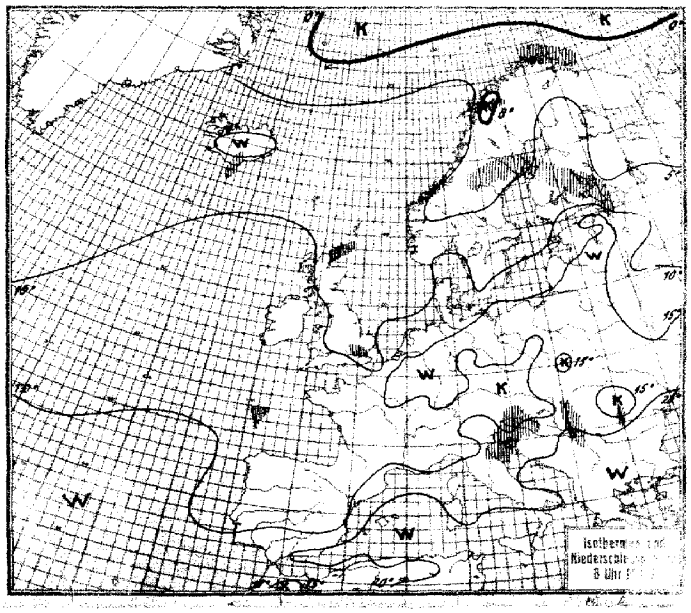

Freitag, den 3 Juni 1932.

Erläuterung des Landschlüssels

Untere Wolken	Mittlere Wolken	Wetter	Sicht	Wolkenhöhe	Bedeckungsgrad (untere Wolken)	Windrichtung	Windstärke	Wetterverlauf	Bedeckungsgrad (alle Wolken)	Luftdruck (mb)	Lufttemperatur (° C)	Relative Feuchte	Obere Wolken	Art der Druckänderung i. d. letzten 3 Stunden und Betrag		Niederschlagsmenge (mm)	Höchsttemperatur	Tiefsttemperatur	Seegang	Sicht nach See	Erdbodenzustand
C_L	C_M	ww	V	h	N_L	DD	F	W	N	BBB	TT	U	C_H	a	bb	RR	MM	mm	S	V_s	E

Auslandorte (Küstenorte ∘)	Gestern 14h MEZ. C_LC_M	ww V h N_L	DDF WN	BBB TT	U C_H a bb	Gestern 19h MEZ. C_LC_M	ww V h N_L	DDF WN	BBB TT	U C_H a bb	R_2R_2 mm s V_s° E	Heute 8h MEZ. C_LC_M	ww V h N_L	DDF WN	BBB TT	U C_H a bb	R_1R_1 mm s V_s° E
Thorshavn 0176	50	02 837	064 27	10202 13	60 801	50	03 838	084 28	10210 09	90 301	00 28 0	50	03 838	064 28	10230 08	50 305	00 38 0
Reykjavik /0170	13	02 634	221 15	204 14	7x 910	0x	00 890	282 10	202 13	x0 300	00 xx 0	5x	03 858	123 18	234 10	7x 303	00 xx 0
Isafjord /0177	00	00 xx0	321 00	204 13	x0 300	00	00 xx0	323 00	206 13	x0 300	–	00	00 xx0	000 00	228 08	xx 310	–
Acureyrie /0174	5x	03 xx8	322 28	218 10	xx 303	xx	01 xxx	323 02	212 10	x2 603	–	5x	03 xx8	321 28	226 09	xx 303	–
Seydisfjord 0176	5x	03 xx8	081 28	234 08	xx 310	5x	13 xx8	081 28	234 06	xx 300	–	5x	02 xx6	081 16	251 10	xx 300	–
Westmann 0178	4x	02 xx6	123 16	210 12	xx 900	4x	02 xx6	123 16	215 11	xx 100	–	4x	10 xx6	106 16	240 08	xx 300	–
Aberdeen /0116	5x	01 734	063 14	173 11	8x 501							5x	03 858	302 28	170 09	7x 300	00 18 0
Malin Head /0185	70	01 753	083 03	150 14	90 901	18	01 861	083 01	128 17	80 803	00 17 0	53	02 765	071 16	133 13	90 500	00 06 0
Tynemouth /0124	50	03 748	322 38	164 09	90 xxx	50	03 648	322 28	159 08	90 xxx	00 26 9	50	03 848	323 28	166 08	80 xxx	00 28 0
Croydon /0151	10	01 664	063 14	111 19	60 803	10	01 762	073 03	103 19	60 702	00 20 0	5x	51 418	022 38	125 08	9x 305	97 08 1
Lerwick /0118	50	02 747	043 57	177 09	70 300	50	02 747	043 17	171 09	70 300	00 xx 0	70	01 744	043 74	180 08	50 303	97 xx 0
Valentia /0109	10	01 852	232 02	123 15	80 200	70	01 654	272 04	118 16	70 901	00 16 1	54	01 622	000 02	113 12	90 300	91 16 1
Guernsey ∘	71	05 554	045 14	099 15	70 200							80	02 658	000 18	104 12	90 305	00 26 0
Stornoway /0110	46	02 853	063 15	162 12	80 202	74	02 843	045 15	157 11	89 300	00 19 0	7x	02 763	021 1x	170 11	72 303	00 17 0
Holyhead 0126						50	01 863	263 03	127 14	60 502	00 18 0	00	01 690	071 01	122 14	82 200	00 06 0
Yarmouth /0130	5x	45 129	000 39	126 16	8x 803	xx	46 209	313 39	119 11	9x 801	00 22 0	64	02 654	023 27	122 11	70 302	00 26 0
Blacksod P. /0104	70	05 704	162 14	116 19	60 800	06	05 704	000 14	117 17	60 800	00 07 0	00	00 690	081 00	122 14	80 500	00 06 0
Scilly ∘	03	01 690	221 13	121 17	70 301	73	01 662	261 13	185 15	80 701	00 06 0	50	02 666	042 16	107 12	90 802	00 16 0
Myggbukta /0000	5x	51 617	163 78	338 50	3x 301	5x	71 636	123 76	327 50	8x 802	97 x5 4						
Jan Mayen /0001	50	01 753	103 03	310 03	70 309	50	01 953	102 14	321 02	72 303	00 29 0	5x	02 837	101 27	314 30	8x 903	00 18 0
Longyearbyen ∘	00	00 990	282 00	281 02	50 301	00	00 990	282 00	277 00	50 300	00 xx 6	5x	03 927	302 28	265 00	5x 602	00 xx 6
Bäreninsel /0003	5x	02 847	024 27	234 50	9x 304	5x	71 648	014 78	241 51	9x 302	97 x6 3	5x	03 748	024 28	249 53	9x 302	97 x8 4
Vardö /0004	78	02 943	063 14	143 03	72 305	5x	03 948	067 28	153 02	7x 305	00 29 9	5x	71 748	023 68	164 02	8x 300	92 27 3
Ingöy /0005	8x	03 956	xxxxx	155 04	7x 307	8x	26 958	073 28	174 02	3x 206	97 49 3	8x	10 858	051 28	188 03	8x 300	00 19 0
Andenes /0009	20	01 962	045 02	098 05	70 305	20	01 962	056 02	120 06	71 105	00 39 0	80	02 964	045 04	159 05	61 405	00 39 0
Röst /0016	30	81 955	326 75	062 04	70 705	34	10 954	036 16	081 05	62 207	97 49 0	10	01 961	035 03	118 06	51 204	00 49 0
Nordöyan /0014	80	10 824	305 74	076 05	70 406	8x	10 817	304 77	066 03	8x 805	01 38 1	80	04 815	325 75	065 06	60 301	93 38 0
Ona ∘	52	61 6xx	262 28	132 07	8x 803	50	01 873	284 73	138 06	60 303	01 19 0	80	10 824	014 75	112 07	73 602	94 38 1
Krakenes /0020	57	02 744	014 27	144 07	8x 202	87	02 753	047 75	132 07	81 605	97 37 1	87	02 744	047 75	132 06	93 702	97 47 1
Utsira /0028	80	02 864	316 14	120 10	70 801	00	02 965	317 15	101 09	70 806	00 39 0	00	00 990	328 00	089 08	50 301	00 49 0
Lista /0030	00	05 990	267 24	075 11	83 704	00	04 990	276 00	057 10	80 805	00 39 0	50	02 967	282 07	063 09	80 402	00 39 0
Ferder /0036	24	01 761	162 21	039 14	80 802	20	01 761	162 01	9993 14	80 811	00 27 0	13	01 961	023 02	056 08	40 302	00 19 0
Svandalsflona	00	00 990	283 30	9019 10	50 204	10	01 911	284 01	9019 07	60 706	00 xx 3	00	00 990	322 00	8918 01	40 505	00 51 3
Haparanda /0051	6x	68 6x8	164 58	10073 02	9x 803	6x	69 6x8	083 58	10066 02	9x 803	12 06 1	6x	03 9x8	085 58	10048 07	5x 303	04 03 1
Jönköping /0053	15	01 971	515 13	042 22	48 707	00	00 990	204 10	015 18	30 808	00 22 0	07	03 990	322 18	030 07	7x 309	00 07 0
Wisby /0054	20	02 9x3	205 15	078 18	34 811	50	01 973	147 54	043 14	54 820	97 47 0	50	01 9x3	064 13	9987 10	63 506	00 49 0
Stensele /0056	50	02 856	081 76	019 05	90 710	50	62 748	043 28	9986 03	90 807	02 07 1						
Härnösand /0057	09	01 990	177 14	020 10	60 823							02	22 970	241 58	932 05	60 811	97 09 1
Stockholm /0059	5x	03 768	183 48	059 14	5x 611	49	01 763	184 54	986 14	63 920	95 16 0	53	02 873	303 55	10006 08	5x 300	06 06 1
Gällivare /0061	9x	84 638	412 77	059 05	7x 300	5x	76 208	091 68	10078 01	9x 302	05 06 6	9x	02 947	043 67	104 02	6x 302	02 00 6
Kopenhagen /0080	06	01 790	183 14	124 18	88 810	06	01 790	223 13	087 19	88 905	00 27 0	37	02 655	244 16	039 10	90 606	00 36 0
Skagen /01802	50	01 863	245 14	046 16	74 805	50	01 763	225 14	012 14	78 807	00 57 0	05	01 890	043 14	044 11	63 307	00 38 0
Hanstholm /01802	50	02 743	224 25	086 12	72 805	01	01 890	245 13	054 11	71 809	00 48 0	70	01 862	043 02	042 11	60 305	00 38 0
Helsingfors ∘	14	02 862	164 15	079 12	65 805	62	61 745	162 57	059 10	7x 708	92 14 1						
Sortavala	20	01 973	164 13	080 11	30 804	03	01 962	101 12	077 09	40 300	01 12 0	02	64 658	085 58	054 05	90 803	92 05 1
Wasa /04803	50	02 665	224 15	045 12	40 807	50	08 448	205 28	019 09	60 507	00 10 0						
Enare																	
Dorpat /0476	20	02 864	222 15	092 16	51 802	00	02 890	223 14	077 1x	56 802	00 17 0	25	02 862	184 14	026 15	61 808	00 08 0
Filsand /0477	7x	02 775	203 25	099 10	8x 803	5x	03 758	185 28	050 09	7x 810	00 11 0	5x	03 748	185 28	9977 09	8x 802	00 07 0
Riga /0470	10	01 762	161 02	101 17	30 804							14	02 762	184 14	10035 15	44 808	00 08 0
Mainava /0472	10	01 654	303 04	086 15	40 300							00	01 890	184 03	065 15	64 803	00 06 0
Kowno /0466	10	01 772	042 12	103 16	40 303							40	02 614	201 14	066 16	50 001	00 09 0
Warschau /0552	52	02 645	282 26	114 16	80 300	72	02 654	242 15	107 16	80 801	00 19 0	10	05 591	000 01	080 18	70 802	00 09 0
Krakau /0556	80	02 665	242 25	124 20	50 804	86	02 663	041 25	124 17	80 300	92 20 0	62	03 645	000 28	084 14	90 603	00 09 0
Lemberg /0558	83	02 644	594 75	121 17	70 300	42	01 642	202 13	127 14	90 301	92 18 0	03	01 790	182 03	105 17	70 300	00 09 0
Pinsk /0562	80	02 644	203 14	090 18	60 301	80	02 645	221 95	095 16	90 303	03 19 1	50	02 764	222 34	098 16	80 300	93 11 0
Rochefort	90	61 755	261 25	070 17	80 303	90	03 855	204 25	090 15	80 304	05 18 1	5x	03 758	183 28	129 14	8x 302	00 13 1
Socoa	80	02 855	243 26	109 16	73 307	9x	02 844	244 04	122 16	8x 301	00 17 1	04	01 890	161 02	138 14	75 102	00 11 1
Le Bourget	20	02 954	143 15	083 20	53 701	14	01 862	062 13	078 21	6x x03	91 21 1	08	05 590	000 14	098 15	80 406	00 12 0
Lyon	84	81 825	022 27	054 21	48 806	72	02 764	222 58	082 15	9x 2x1	05 23 9	85	02 655	201 29	130 14	7x 309	00 10 0
Brest	59	05 758	323 28	097 15	8x 300	5x	05 658	303 28	101 13	9x 301	00 18 1	5x	03 758	000 28	102 13	9x 801	96 10 1
Perpignan	64	62 8x3	282 76	083 15	7x 208	24	01 862	283 74	075 19	41 204	07 19 1	70	01 852	000 02	142 16	60 204	00 12 0
Le Talut	5x	02 647	26[illegible] 27	093 16	9x 302	48	02 657	283 26	101 15	94 302	95 16 1	xx	05 559	163 29	113 13	9x 302	00 14 1
Tours	23	02 75x	112 27	071 18	6x 202	80	02 865	243 25	101 19	63 301	00 20 1	xx	46 119	242 39	113 13	9x 307	00 11 1
Le Havre	90	11 653	2[illegible]2 15	083 18	60 703	89	22 555	042 97	087 17	8x 203	05 21 2	xx	40 009	241 29	103 12	9x 308	97 12 1
Marseille	67	64 655	123 58	081 18	9x 401							50	01 x31	000 11	125 14	90 307	94 09 1
Helder ∘	20	01 652	062 02	124 17	70 805	20	01 652	023 xx	109 14	80 602	00 06 0	20	01 653	324 03	107 11	70 300	00 16 0
Vlissingen ∘	20	01 672	122 02	101 21	40 905							5x	48 3x8	043 38	097 11	0x 101	02 12 1
De Bilt /0293	10	01 764	102 04	110 23	40 806							5x	03 738	023 28	097 13	8x 403	97 12 0
Zürich	26	02 963	081 34	078 22	43 809	30	02 963	061 15	072 21	43 607	00 26 0	57	02 842	261 16	104 15	7x 408	00 11 0
Bern /0282	80	01 861	342 13	064 20	56 907	07	03 890	020 18	056 19	5x 603	00 21 0	8x	03 867	242 18	102 13	8x 307	00 12 0
Säntis	34	11 980	183 25	xxx 04	73 901	26	02 900	176 26	xxx 03	66 904	00 04 3	xx	77 109	245 69	xxx 09	9x 301	92 52 9
Wien	57	02 764	143 04	118 20	50 608							50	43 349	041 59	072 12	90 300	92 11 1
Klagenfurt /0502						14	01 963	181 13	102 17	60 600	97 20 0	02	61 880	390 17	178 11	9x 607	97 10 0
Innsbruck /0547												03	02 89x	000 15	071 12	70 300	00 09 0
Budapest /0541	20	01 864	202 14	129 21	44 804							07	05 690	041 16	091 16	76 803	14 14 1
Fünfkirchen /0547						6x	25 756	201 16	134 19	6x 807	02 22 2	52	02 867	121 17	078 15	9x 602	00 13 1
Debrecen /054						16	02 874	203 14	120 22	42 604	00 24 0	5x	02 755	202 55	105 17	7x 602	01 13 1
Prag /0520	24	01 784	021 14	112 20	40 705	00	01 790	081 01	096 19	58 505	00 21 1	00	45 390	000 33	074 15	79 601	00 09 1
Olmütz /0522	50	02 855	000 15	108 19	60 804	50	02 866	000 16	092 19	60 806	00 21 0	07	05 580	000 12	070 16	70 805	00 10 0

Freitag, den 3. Juni 1932

Auslandorte	Gestern 14h MEZ. wwVhN_L	DDFWN	BBB TT	Gestern 19h MEZ. wwVhN_L	DDFWN	BBB TT	Heute 8h MEZ. wwVhN_L	DDFWN	BBB TT
Madrid 10 353	01 784	243 14	10110 20	00 990	201 10	10109 19	00 790	321 00	10451 12
Almeria 10 355	00 890	183 00	111 23				02 890	042 15	137 20
Mahon	01 763	283 14	083 24						
La Coruña	02 654	282 14	139 16	02 754	262 14	138 15			
S. Fernando 10 360	00 790	264 00	142 19	00 890	244 00	126 30	20 990	321 00	143 16
Teneriffa 400	13 846	062 25	210 22						
Kap Juby 403	01 754	302 14	105 17						
Rio de Oro	00 790	054 40	190 21				0X 164	362 04	188 20
Oporto 10 381	01 662	184 13	153 17	XX XXX	00X XX	153 1X	13 667	164 17	129 11
Lissabon 10 384	02 656	302 46	138 21	02 754	283 14	168 14	02 656	241 16	169 12
Praya 393 (Kp. Verden)									
S. Vicent (Kp. Verden)									
Pargo 10394	01 643	374 14	192 20	01 704	325 14	184 20	02 666	XXX 26	190 19
P. Delgada (Azoren)				02 855	322 45	247 19			
Horta (Azoren)				03 956	3XX 10	247 19	03 868	000 28	237 16
Padua Mailand				25 746	071 38	11X 19	02 790	262 15	091 15
Genua	02 778	123 17	141 17	XX 609	403 29	118 10	02 854	282 14	105 14
Florenz	03 658	122 28	137 22				13 458	000 58	098 15
Rom	03 758	475 28	159 20				03 664	224 14	126 18
Terranova	55 758	201 48	127 20						

Auslandorte	Gestern 14h MEZ. wwVhN_L	DDFWN	BBB TT	Gestern 19h MEZ. wwVhN_L	DDFWN	BBB TT	Heute 8h MEZ. wwVhN_L	DDFWN	BBB TT
Messina	02 763	496 25	10182 20				02 864	495 26	10158 23
Tarent	65 658	162 58	193 20				02 646	164 46	143 19
Malta 0341	01 831	413 03	163 23	01 890	314 01	10147 18	41 890	145 15	125 22
Belgrad	01 563	241 14	153 24	03 758	000 18	133 22	01 860	163 16	099 20
Usküb	02 864	041 14	193 25	03 868	000 18	147 23			
Split 0718	02 865	125 17	126 21	03 795	423 28	155 19			
Bukarest 10 575							02 455	065 16	149 22
Sofia 0720									
Archangelsk									
Matotschkin S.									
[illegible]	10 186	263 15	096 11	01 890	084 14	081 10	81 690	143 78	046 09
Ust Zylma	03 852	123 28	033 13	03 851	064 28	035 11	03 778	048 28	021 03
Moskau 10 909	20 X78	263 68	[illegible]	02 X84	634 15	079 09	00 X90	282 00	123 08
Astrachan 49	02 790	402 15	106 26	01 790	000 03	100 27			
Kijew	93 452	203 77	096 18	02 701	243 75	100 16	01 790	241 03	120 14
Odessa 10 975	01 783	205 14	146 24	01 7X8	204 13	131 24			
Swerdlowsk	02 664	164 14	9995 15	03 754	204 2?	9955 20	03 748	584 28	9984 13
Rabat	00 890	000 00	10150 X6	01 843	283 03	10139 18	00 890	000 00	10175 19
Algier 003	01 890	143 41	1XX X5				02 744	003 24	126 21
Tunis 008									

Beobachtungen von Nordamerika und Grönland 2h MEZ.

Wetter ww · Windrichtung DD · Windstärke F · Luftdruck (mb) BB · Lufttemperatur (°C) TT

Ort	ww DDF	BB TT	Ort	ww DDF	BB TT	Ort	ww DDF	BB TT	Ort	ww DDF	BB TT	Ort	ww DDF	BB TT	Ort	ww DDF	BB TT
Tatoosh I.			Dodge City	01 043	1012 29	Key West	01 082	1012 26	Dutch Harbor	01 283	1046 07	Winnipeg	02 123	1009 26	Nottingham I.	02 284	1006 01
Roseburg			Corpus Christi	02 126	09 27	Charleston	02 084	19 22	Tanana	01 042	998 19	White River	01 122	14 20	Resolution I.	01 284	02 00
San Francisco	00 243	1010 16	Duluth	40 044	11 12	Hatteras	01 083	22 22	Cordova	40 123	1005 08	Doucet	01 042	19 23	Bermuda	01 085	20 27
San Diego	60 243	10 16	St. Joseph	02 163	06 27	Washington	00 123	21 25	Juneau	60 124	10 08	Father Point	00 082	21 13	Julianehaab	01 202	27 06
Flagstaff	02 204	01 17	Little Rock	00 323	11 29	Scranton	02 202	22 21	Aklavik	01 000	03 19	Chatam	01 122	21 13	Godthaab	02 204	41 02
Helena	02 243	09 12	New Orleans	02 122	15 27	Nantucket	00 123	24 12	Ft. Simpson	02 163	06 18	Halifax	00 322	23 10	Godhavn	02 245	15 01
Salt Lake C.	02 283	04 21	Chicago	01 083	14 17	Portland	00 283	23 16	Prince Rupert	60 082	14 09	Sydney	00 302	21 08	Angmagsalik	02 161	23 01
Denver	01 083	05 22	Cleveland	00 162	16 20	Eastport	00 162	25 10	Edmonton	60 322	02 16	Cap Race	60 323	17 03	MILK-CITY Havana	60 203	09 16
El Paso	00 203	00 31	Nashville	00 082	17 23	Honolulu	00 083	18 24	Medicine Hat	02 042	04 18	Harrington	02 204	20 07	ATLANTA Kingston	01 083	19 24
Bismarck	00 2?2	06 23	Jacksonville	60 044	15 21	Nome	[illegible]	[illegible]	The Pas	01 123	08 24	Belle Isle	00 043	21 01	MONTREAL San Juan	00 292	19 20

Schiffsmeldungen.

2. Juni 1932 — 3. Juni 1932

Erläuterung des Schiffsschlüssels: Wochentag P, Erdoktant Q, Breite (Süd unterstr.) LLL, Länge (Ost unterstr.) lll, Zeit (MEZ.) ZZ, Windrichtung DD, Windstärke F, Wetter ww, Luftdruck (mb) BB, Sicht V, Lufttemperatur (°C) TT, Kennzahl 3, Untere Wolken C_L, Mittlere Wolken C_M, Obere Wolken C_H, Bedeckungsgrad (alle Wolken) N, Unterschied zw. Luft- u. Wassertemperatur t_d, Dünung K, Richtung der Dünung d, Wetterverlauf W, Bedeckungsgrad (untere Wolken) N_L, Kurs des Schiffes d_s, Geschwindigkeit des Schiffes f, Art der Druckänderung i. d. letzten 3 Stunden a, und Betrag bb

2. Juni 1932

Schiffsname	P Q LLL	lll ZZ	DDF ww	BB V TT	3 C_L C_M C_H N	t_d K d W N_L	d_s f a bb
Stuttgart ✓	50518	17513	12503	07813	3 7008	40028	25308
Meteor ✓	53566	06313	26602	12810	3 0075	23825	84602
Orinoco	50448	21013	22502	11721	3 3194	14634	–
S. Cordoba ✓	50476	28013	28914	11712	3 8XX8	78728	67116
Milwaukee ✓	50494	24513	28401	99713	3 71X4	64624	66607
St. Louis ✓	50452	38813	00002	25813	3 10X4	5480X	16805
Dresden	50419	46013	13503	11718	3 6XX8	64378	55807
M. Pascoal	50436	09113	26202	15812	3 26X5	77724	–
Bremen ✓	50471	30613	26782	14713	3 62X8	67676	69328
Resolute	50407	53613	26502	16718	3 1004	69914	26300
Meteor ✓	53567	06219	26601	11811	3 0704	34714	84915
Orinoco ✓	50450	19219	24501	08718	3 2003	17613	–
Resolute	50405	50519	26502	17820	3 1003	40003	26105
Milwaukee ✓	50487	27319	28714	08713	3 8XX7	57627	65320
St. Louis ✓	50462	36919	27201	24814	3 1474	42802	–
Dresden	50414	47519	20502	14719	3 6307	25515	65812
S. Cordoba ✓	50471	29619	28814	15613	3 8XX8	78728	63312
Bremen ✓	50460	33819	32302	22713	3 8XX7	64727	69309
Stuttgart ✓	50522	15319	12402	08813	3 8005	60028	25303
M. Pascoal	50448	08219	18300	13813	3 7095	77703	–
New York	50409	65519	28400	23812	3 0000	40000	67304
	50338	12913	32403	XX819	3 0089	32720	–
	50248	21313	04402	19723	3 8707	24124	–
	50347	13313	30303	20819	3 XXX8	3161X	–
✓	50363	12213	28200	20719	3 3307	62725	54300
✓	53503	00513	04400	XX813	3 0000	200X0	–
✓	50478	23713	26780	04814	3 9XX5	47675	–
✓	50501	11113	15201	11814	3 4093	42101	26001
✓	50501	07413	00008	12614	3 0603	49XX5	15060
✓	50552	18513	08402	12713	3 5105	40013	26310
✓	50496	11913	12101	12714	3 7464	20031	68300
✓	50505	20213	12402	03814	3 9004	33514	29305
✓	53579	03713	31501	14910	3 XXXX	XX801	15906
✓	53554	09113	1 –	14710	3 7XX7	50037	84300
✓	53737	35007	01347	17110	3 0000	51810	00307
	53725	16401	04286	06507	3 6XX8	84178	44914
✓	50486	4010T	28403	24812	3 8XX8	54328	16501
✓	50498	38207	27403	24810	3 73X8	44824	16202
✓	50506	37413	30403	22810	3 7XX8	64828	16300
✓	53738	33913	03226	17951	3 8XX8	61479	73402

3. Juni 1932

Schiffsname	P Q LLL	lll ZZ	DDF ww	BB V TT	3 C_L C_M C_H N	t_d K d W N_L	d_s f a bb
Milwaukee ✓	60480	30001	30702	16711	3 8XX6	84726	65314
S. Cordoba	60418	31101	28782	20612	3 XXX9	78729	64315
St. Louis ✓	60470	34501	32103	24713	3 42X7	64827	–
Resolute	60405	45301	26202	17716	3 4XX5	69915	26300
Bremen ✓	60451	37001	16202	23814	3 3125	69923	69603
Orinoco ✓	60462	17301	24602	05715	3 3XX5	3763X	37645
Stuttgart	60425	12801	08101	11813	3 7003	40013	26107
M. Pascoal ✓	60461	07301	00001	13812	3 1403	74701	–
Meteor ✓	63572	05901	61825	10709	3 0576	45716	83501
Orinoco ✓	60471	15507	20410	04714	3 3XX5	54675	–
Meteor ✓	63582	05407	63701	08809	3 0101	54700	83301
✓	60543	24607	04303	15713	3 5008	42228	26101
✓	60515	35307	04403	22709	3 6XX8	41128	26603
✓	60463	09407	14480	08613	3 92X8	52575	45812
✓	60537	28107	31349	17611	3 7006	41726	268XX
✓	60465	05201	26303	10614	3 8XX7	51627	65105
✓	60490	18601	16261	03613	3 3X17	55645	68900
	60449	05201	26307	XX814	3 7003	63703	25300
	63523	29901	26200	13823	3 0000	X0000	55806
✓	60485	21807	30314	05613	3 8387	35654	68416
✓	60461	07107	22302	10814	3 2604	51612	65903
✓	60454	02307	28202	XX714	3 1004	61704	25306
	63413	06107	28300	15820	3 0000	31700	75000
✓	60533	30701	30502	18810	3 8XX7	34827	26605
	60401	09501	23201	16916	3 1001	52601	53101
✓	60477	08601	17202	11812	3 3755	62514	45705
✓	60530	26701	[illegible]302	14812	3 5705	53124	26301
✓	60523	32001	[illegible]303	20810	3 3007	32827	1680[illegible]
✓	60532	29707	30[illegible]10	18811	3 52X8	42815	16801
✓	60456	45301	125[illegible]5	11615	3 5XX8	61278	5681X
	60436	45707	22203	14891	3 5XX8	90028	56310
✓	60541	26007	01262	15712	3 8007	50027	16104
	60307	36401	00000	26820	3 –	–	–
	60426	51401	28202	12X08	3 –	–	–
	60327	53801	16203	21622	3 –	–	–
	60438	59901	30301	21706	3 –	–	–
	60404	66401	32101	25816	3 –	–	–
✓	60451	39001	16202	23814	3 –	–	–
	60431	38501	18403	24116	3 –	–	–
	60414	50001	24101	16711	3 –	–	–

Witterungsübersicht.

Freitag, den 3. Juni 1932

Das russische Tiefdruckgebiet ist zum nördlichen Ural gewandert, seine Rückseitenkaltluft bedeckt Rußland mit Ausnahme des Südens. Die skandinavische Zyklone hat sich ständig weiter entwickelt, ihr Kerndruck ist heute bereits 12 mb tiefer als gestern. Sie besteht aus zwei Kernen, die sich langsam auf das Ostseegebiet verlagert haben. Während noch gestern abend der südliche Kern der kräftigere war, hat sich heute die Energie mehr in dem nördlicheren konzentriert.

Die Kaltluftmassen, die längs der norwegischen Küste südwärts vorstießen, sind heute früh bis nach Norddeutschland gelangt, ohne jedoch zu Niederschlägen Anlaß zu geben. Nur ein Nebelgebiet, das der alten über der Nordsee stagnierenden und durch das Wasser abgekühlten Warmluft angehört, wurde vor der Kaltfront südwärts getrieben. Es lag gestern abend vor der deutschen Küste und wandert heute mit der antizyklonalen Strömung um den britischen Hochdruckkeil zum Kanal. Die Kaltfront, die Hamburg gerade überschritten hat, brachte zunächst nur in der untersten Schicht Abkühlung, darüber scheint stark absinkende Tendenz zu herrschen, daher auch die Trockenheit.

Im Gegensatz zu Norddeutschland lagern über Süddeutschland sehr feuchte Luftmassen. Das Vordringen des flachen französischen Tiefdruckgebietes nach Nordosten und der damit verbundene Vorstoß einer südwestlichen Luftströmung namentlich in der Höhe löste vielfach Gewitter aus. Der gestrige Druckfall von Norden und von Süden her brachte die Hochdruckbrücke über Deutschland zum Verschwinden. Doch stieg der Druck wieder stärker im Westen an und führte zur Auffüllung des nach Süddeutschland gelangten Tiefs. Nur die vom westlichen Mittelmeer zur Adria gewandarte Zyklone behält ihre Energie und dringt nach Ungarn vor. Auffallend war, das die Höhenströmung über Deutschland trotz der starken Weiterentwicklung der skandinavischen Zyklone bis gestern abend noch östlich blieb, erst heute herrscht die Westkomponente vor.

Die atlantische Depression füllt sich langsam auf und biegt wie ihre Vorgängerin in südöstliche Richtung um. Für Mitteleuropa bleiben daher die Vorgänge im Norden maßgebend. Am Osthang des starken Nordmeerhochs werden anhaltend Polarluftmassen nach Europa geführt werden und weitere Abkühlung des Kontinents bewirken. Roediger

Höhenluft-Beobachtungen.

Ort Seehöhe (m)	Zeit (MEZ.)	Einheit	Höhen-Temperaturen und -Feuchtigkeiten																Bemerkungen
Hamburg 18	7³⁰	m	Boden	510	720	1430	2340	3640	3690	4600									8/10 Strat.v. 450-600 m in Wogenform. ∞ bis Max.höhe, besonders im S u. SW. Einzelne Quellungen weit im SW bis ca. 2000 m. 9/10 Astr. im N. Böig bis 600 m. Sicht: 15 km.
		°C	12.6	8.8	12.4	10.8	1.8	-6.4	-6.3	-12.4									
		%	78	78	42	25	40	32	30	27									
		mb	1005	948	925	880	760	645	640	569									
Darmstadt 173	8	m	Boden	300	500	700	3700	3800	5400										3/4 bed., Sicht 4-10 km.
		°C	16.5	16.1	15.3	15.4	-7.8	-7.2	-18.6										
		%	74	70	69	61	94	86	76										
		mb	995	967	951	933	640	632	543										
Friedrichsh. 400	7	m	Boden	800	900	1300	1400	1600	1700	2800	3300	4100	4200	4700					bed., Sicht 20-50 km.
		°C	12.6	10.1	10.1	7.2	7.3	5.5	5.5	-1.0	-3.9	-7.1	-9.1	-11.8					
		%	87	85	84	94	93	98	81	93	88	95	83	82					
		mb	964	916	901	864	855	831	823	720	679	615	603	568					
Königsberg 28	8	m	Boden	400	500	900	2200	2300	5300										Wolkenlos, Sicht: >50 km.
		°C	16.0	13.9	14.3	12.3	3.9	3.7	-14.8										
		%	60	58	55	53	41	41	39										
		mb	1002	963	951	912	774	761	522										
München 506	8	m	Boden	700	1100	1700	2100	3800	4400	4700	4800	5500							3/4 bed., Sicht 10-20 km.
		°C	14.0	11.9	11.7	8.7	5.1	-6.7	-11.0	-11.7	-12.4	-17.5							
		%	83	90	73	88	78	89	85	70	78	78							
		mb	948	925	882	823	722	635	578	562	552	505							
Linköping –	7	m	200	500	1000	1500	2000	3000	4000	5000									Nachtrag von gestern:
		°C	13	10	8	3	-1	-9	-16	-23									
		%	55	55	65	65	75	75	65	65									
		mb	916	941	897	844	793	696	612	535									

Höhenwinde.

Ort	Seehöhe (m)	Zeit (MEZ.)	0 7 T.	200 8 T.	500 9 T.	1000 10 T.	1500 11 T.	2000 12 T.	2500 13 T.	3000 14 T.	3500 15 T.	4000 16 T.	4500 17 T.	5000 18 T.	6 T. 19 T.
Stettin 61	2	8h	SW		W	W		W		W		WzS		WzS	W
			4		7	7		7		7		6		8	8
			WzN	WzN	W	WzN	W								
			11	10	11	11	10	1/4 bedeckt, über 1500 WNW 50 km Sicht.							
Dresden 195	152	7h	SE		SW	W		WNW		W					
			1		1	2		4		3	2	wolkenlos			
Essen 207	120	7h	ENE		N	NzW		NWzW		NWzW		WzS			
			1		1	5		2		5		5	3	1/4 bed.	
Rostock 53	37	7h	SzW		WNW	NWzW		WzS		WNW		WzS	WzS		
			1		5	4		3		4		5	5	wolkenlos	
Lindenberg 370	106	6h	WSW		W	WNW		WzN		WzN		WzS		W	
			2		3	3		4		4		3		2	
			Grue WzN	7000 WNW											
			1	2	wolkenlos, 20-50 km Sicht.										
Friedrichshfn. 400	400	7h	NWzN		800 WzS	1500 WzS	W			2400 NEzE	3300 N	4100 NNW	4700 NW		
			4		8		7	3		2	3	2	2	bedeckt	
Steinwitz 247	247	8h	S		SSW	SWzS	S	S		SW		SW	4000 SW		
			1		4	4	3	4		5		7	7	1/4 bedeckt	

Ort	Seehöhe (m)	Zeit (MEZ.)	0 7 T.	200 8 T.	500 9 T.	1000 10 T.	1500 11 T.	2000 12 T.	2500 13 T.	3000 14 T.	3500 15 T.	4000 16 T.	4500 17 T.	5000 18 T.	6 T. 19 T.
Königsberg 338	28	4h	SW		SWzW	W		W		WzN		W			
			3		8	7		5		7		8	1/4 bedeckt		
München 465	506	5h	WNW			NzW		NNW	NzW						
			3			2		1	4	3/4 bedeckt, über 50 km S.					
Fürth 336	303	7h	Stille		Stille	Stille		Stille		NW					
			1							4	3/4 bedeckt, 10-20 km.				
Graz 250	335	5h	Stille				1300 SW				3900 SSE		SWzS		
							3				4		2	bedeckt	
Klagenfurt 311	450	7h	NNW			900 WzS	1400 SW	WSW							
			1			4	3	4	wolkenlos, 10-20 km Sicht.						
Hannover 265	55	7h	NNW		NWzW	NWzW		NW		NNW		WNW		WzN	W
			1		5	6		4		3		4		3	4
			SW	SW	SWzS	SW	10300 WzS								
			4	4	3	3	2	Dunst, 4-10 km Sicht.							
Aachen 000	304	8h	N		ENE	N		NWzW	2400 NW						
			1		1	2		2	2	bedeckt, 2-4 km Sicht.					
Pnz a. Donau 375	264	6h	Stille			300 E	NzE	NW	2600 WNW			4700 SSW			5700 SSW
						3	2	1	1			2			1

Höhenwinde über See.

Schiff	Bestock	Zeit (MEZ.)	0 7 T.	200 8 T.	500 9 T.	1000 10 T.	1500 11 T.	2000 12 T.	2500 13 T.	3000 14 T.	3500 15 T.	4000 16 T.	4500 17 T.	5000 18 T.	6 T. 19 T.
St. Louis	44.3 N	2. VI.		NE	NEzE	900 SzE	1400 ENE				3400 W				
	44.5 W	9		1	3	4	5				6				
"	45.8 N	2. VI.		400 WNW	800 N	900 NNW	1200 ENE	1500 NNW	2300 NW						
	37.6 W	16		2	4	2	4	3	5						

Schiff	Bestock	Zeit (MEZ.)	0 7 T.	200 8 T.	500 9 T.	1000 10 T.	1500 11 T.	2000 12 T.	2500 13 T.	3000 14 T.	3500 15 T.	4000 16 T.	4500 17 T.	5000 18 T.	6 T. 19 T.
Deutschland	40.4 N	3. VI.			EzN	NzE		1200 SSW		3200 SE					
	66.4 W	23			3	3		8		15					

Täglicher Wetterbericht.

Jahrgang: 57 Nr.: 156

Herausgegeben von der Deutschen Seewarte.
Verlagsort Hamburg.

Sonnabend den 4. Juni 1932

Versendung 6 mal wöchentlich. Der Sonntagsbericht erscheint nachträglich.

Erläuterung: Die Beobachtungen sind sämtlich in der Form der 1929 in Kopenhagen beschlossenen Einheitsschlüssel wiedergegeben; die ausländischen jedoch zum Teil gekürzt. Kurze Erläuterungen zu den einzelnen Ziffern werden am 1. eines jeden Monats dem Täglichen Wetterbericht beigegeben. Eingehend finden sie sich in „Schlüssel und Anweisung für Obstelegramme", Aufl. I, 1930, zu beziehen von der Deutschen Seewarte, Hamburg. Luftdruck in Millibar, umgerechnet auf den Meeresspiegel, bei Bergen auf die nächste Tausenderhöhe (1000 mb = 750.1 mm, bezogen auf 0° C und Schwere in 45° Breite). Temperatur in Celsiusgraden. Windrichtung: 08 = E, 16 = S, 24 = W, 32 = N. Windstärke nach Beaufort-Teilung (0 = Stille, 12 = Orkan). Die Wolkenhöhe (h) bezeichnet bei Bergen, wenn Wolken unter Orthöhe vorhanden sind, den Abstand von der Oberfläche dieser Wolken.

Erläuterung des Schlüssels																										
	Untere Wolken	Mittlere Wolken	Wetter	Sicht	Wolkenhöhe	Bedeckungsgrad (untere Wolken)	Windrichtung	Windstärke	Wetterverlauf	Bedeckungsgrad (alle Wolk.)	Luftdruck (mb)	Lufttemperatur (°C)	Relative Feuchte	Obere Wolken	Art der Druckänderung i. d. letzten 3 Stunden	und Betrag	Niederschlagsmenge (mm)	Höchsttemperatur	Tiefsttemperatur	Seegang	Sicht nach See	Erdbodenzustand	Unterschied zw. Luft- u. Wassertemperatur	Dünung	Richtung der Dünung
	C_L	C_M	ww	V	h	N_L	DD	F	W	N	BBB	TT	U	C_H	a	bb	RR	MM	mm	S	V_s	E	t_d	K	d

Deutsche Binnenlandorte	Gestern 14h MEZ. $C_L C_M$	ww VhN_L	DDF WN	BBB TT	U C_H abb	Gestern 19h MEZ. $C_L C_M$	ww VhN_L	DDF WN	BBB TT	U C_H abb	$R_x R_2$ MM E	Heute 8h MEZ. $C_L C_M$	ww VhN_L	DDF WN	BBB TT	U C_H abb	$R_1 R_1$ mm E
Wilhelmshaven	5 x	03 7 3 8	284 2 8	10 088 12	7 x 301	5 x	02 6 4 7	283 2 7	10 080 11	7 x 300	00 xx 0	5 0	02 8 4 5	283 1 5	10 104 10	6 0 402	00 07 0
Bremen	4 0	01 8 5 3	284 1 4	083 15	6 1 901	4 2	03 8 5 5	284 2 8	092 12	6 x 203	00 17 0	5 3	02 8 4 3	282 1 7	111 10	6 x 206	00 07 0
Hamburg	1 0	01 8 5 4	285 0 4	078 15	6 0 701	5 x	03 8 5 8	264 1 8	084 11	6 x 302	00 16 0	4 x	02 8 6 6	283 2 6	100 10	6 x 106	00 08 0
Kiel	7 0	02 7 5 4	244 1 4	075 15	6 0 300	7 0	02 7 5 4	244 1 4	075 13	7 0 300	00 16 0	6 0	02 7 4 5	243 1 5	088 10	7 x 108	00 06 0
Flensburg	7 x	02 7 6 4	245 1 4	078 13	9 x 307	7 x	01 7 6 3	243 0 3	060 12	7 1 300	xx 14 0	7 0	02 7 4 4	243 2 4	087 10	7 0 402	00 06 0
Stettin	2 0	02 9 6 4	243 1 4	050 22	4 0 803	1 0	01 8 6 1	322 0 1	053 17	6 0 403	00 23 0	4 0	02 8 5 4	242 1 4	087 11	6 x 307	00 09 0
Danzig	8 0	02 8 5 4	224 1 4	035 23	3 x 703	x x	01 8 5 4	022 1 4	047 14	8 8 405	00 24 0	2 0	02 8 5 5	244 1 5	061 14	6 0 301	00 08 0
Königsberg i. Pr.	1 7	01 9 5 2	223 0 3	039 21	3 0 803	4 3	02 9 5 4	283 1 4	051 15	6 0 103	00 22 0	1 4	02 7 6 5	242 1 5	057 14	7 0 305	00 06 0
Aachen	3 7	02 8 x 3	222 5 4	107 20	6 3 903	2 6	02 7 6 1	302 9 5	097 16	8 1 802	07 20 0	6 2	62 4 3 7	022 5 8	117 08	9 x 403	08 08 1
Nordhorn	1 0	01 8 6 1	323 0 2	090 19	5 5 300	0 8	01 8 9 0	023 0 3	097 14	6 0 303	06 20 0	4 7	02 8 5 2	321 2 7	111 10	7 x 301	00 23 0
Hannover	1 0	01 8 6 3	283 1 3	076 21	5 3 903	3 4	01 8 7 2	313 1 3	085 16	6 3 304	00 22 0	5 7	02 8 5 4	262 2 6	116 10	6 9 303	00 06 0
Erfurt	9 x	81 7 6 5	244 1 5	064 22	4 x 805	4 7	02 7 7 4	262 2 6	080 18	6 x 204	97 24 0	5 2	05 6 4 5	000 2 8	099 16	9 x 001	00 15 0
Magdeburg	1 0	01 8 5 4	243 0 4	063 22	4 0 704	8 7	02 8 6 3	264 1 4	064 21	4 3 203	00 24 0	6 x	02 8 4 7	242 1 7	111 10	7 x 202	00 09 0
Berlin	2 0	02 9 6 4	253 1 4	054 23	4 0 807	1 5	02 9 7 3	263 1 5	050 22	5 5 400	00 24 0	5 0	02 8 4 5	253 2 5	101 11	8 0 305	00 08 0
Dresden	1 0	01 8 x 2	304 0 3	056 22	3 8 803	0 2	02 7 8 0	241 1 6	060 20	4 6 401	00 23 0	5 2	03 7 4 4	307 5 8	097 13	8 x 301	97 12 0
Grünberg i. Schl.	1 0	01 6 5 1	243 0 1	051 28	3 0 807	1 1	01 8 5 1	242 0 2	055 22	3 0 401	00 23 1	6 7	02 7 6 1	263 1 5	099 13	7 x 310	00 15 0
Breslau	2 0	01 8 7 3	262 0 3	051 22	4 0 807	1 1	01 8 6 2	161 0 3	052 21	5 0 302	00 23 0	5 3	01 7 6 3	222 1 4	100 17	7 1 309	01 12 1
Essen 10437	8 3	05 6 5 4	241 7 6	093 15	9 x 303	1 4	01 6 8 1	242 1 3	088 17	7 1 802	97 20 1	6 2	62 6 2 5	042 5 8	xxx xx	9 x 305	06 07 1
Mirow	3 0	02 9 6 3	262 1 3	063 21	5 0 300	2 0	01 9 8 1	283 1 1	056 13	6 0 xxx	00 21 0	3 3	02 8 6 3	243 1 5	067 10	8 0 3xx	00 08 0
Hof	8 1	02 8 5 4	282 2 5	064 19	6 0 301	7 7	02 7 6 4	242 1 5	087 15	8 0 403	96 20 0	6 2	03 6 3 5	202 2 8	107 12	9 x 300	93 10 1
Gleiwitz	5 3	93 7 6 4	181 9 6	057 17	7 x 702	5 7	02 7 6 3	202 2 6	059 17	8 x 403	93 21 0	0 3	05 6 9 0	202 1 1	101 17	8 0 103	00 10 0
Frankfurt am Main	9 7	13 7 6 5	223 2 6	079 23	3 x 701	9 7	11 7 4 5	202 7 8	099 18	7 x 405	93 24 0	6 2	52 5 4 6	183 4 8	104 14	9 x 301	04 13 1
Karlsruhe	8 1	02 8 7 5	535 1 5	093 21	6 8 901	8 2	28 7 5 4	163 9 8	106 16	8 x 303	04 22 1	5 3	02 8 5 3	244 7 5	119 16	8 0 302	92 13 1
Friedrichshafen	1 3	01 8 4 3	142 2 5	106 19	6 x 301	2 3	02 8 5 1	162 1 5	108 17	6 x 101	00 21 0	6 5	02 7 6 5	160 2 5	139 15	8 x 303	93 12 0
Fürth	8 2	02 8 6 3	264 2 5	070 22	5 0 604	8 7	20 7 6 4	321 7 5	098 16	6 2 306	97 23 0	8 7	02 8 5 4	223 1 5	113 17	7 x 301	00 12 0
München	2 6	02 8 6 3	264 1 4	083 19	5 0 300	8 7	02 8 7 3	222 1 5	105 17	6 0 305	91 20 0	0 2	02 8 9 0	223 1 6	134 14	8 x 204	00 11 0
Feldberg i. T. 801 m	9 x	97 5 3 8	266 0 8	8 96x 12	8 x 203	9 x	95 6 2 8	142 2 8	8 978 12	8 x 301	97 19 1	x x	67 1 0 9	203 3 9	8 964 10	9 x 801	05 09 1
Kahler Asten 830 m						4 0	02 8 4 3	283 1 5	964 13	7 2 300	94 17 1	x x	67 1 x 9	223 5 9	xxx xx	9 x 802	04 08 1
Wasserkuppe 926 m	9 5	93 7 6 6	221 9 7	962 15	8 6 902	0 4	05 6 5 2	241 2 4	970 12	8 8 301	04 17 0	x x	46 0 0 9	554 3 9	9 000 06	9 x 301	00 06 0
Brocken 1153 m	2 0	01 7 3 4	242 1 4	949 13	6 0 300	2 7	02 6 3 4	265 9 5	949 09	9 1 300	02 14 0	x x	46 1 0 9	225 5 9	8 953 07	9 x 401	91 06 1
Fichtelberg 1213 m	9 x	03 6 2 8	321 2 8	944 13	6 x 303	5 2	02 7 3 4	263 9 6	949 11	7 x 301	01 14 0	5 x	03 5 0 8	244 3 8	9 063 09	9 x 302	03 07 1
Schneekoppe 1610 m	2 0	02 8 2 5	024 1 5	7 936 08	9 x 802							0 3	02 8 3 5	205 1 7	7 953 05	9 x 305	00 05 0
Feldberg, Schw. 1493 m	x x	46 0 0 9	203 3 9	8 987 08	9 x 303	5 x	42 8 0 5	224 3 5	984 09	9 x 300	00 09 0	5 x	49 0 0 9	554 3 9	9 000 06	9 x 301	00 06 0
Zugspitze 2962 m	x x	46 0 0 9	282 7 9	7 027 50	9 x 206	x x	46 0 8 9	283 3 9	7 040 50	9 x 305	03 00 9	1 5	43 3 1 4	165 2 6	7 051 50	9 0 400	00 [illegible]2 9

Deutsche Küstenorte ° und Feuerschiffe †	Gestern 14h MEZ. $C_L C_M$	ww VhN_L	DDF WN	BBB TT	U C_H abb	Gestern 19h MEZ. $C_L C_M$	ww VhN_L	DDF WN	BBB TT	U C_H abb	$R_2 R_2$ S V_s E / t_d K d†	Heute 8h MEZ. $C_L C_M$	ww VhN_L	DDF WN	BBB TT	U C_H abb	$R_1 R_1$ S V_s E / t_d K d†
Borkumriff †	5 0	03 7 4 8	304 2 8	10 xxx 11	8 0 105	8 0	02 7 6 5	304 2 5	10 xxx 11	7 0 801	00 6 4 7	5 0	02 7 6 6	324 2 6	10 xxx 11	6 0 401	00 3 5 8
Borkum °	8 0	03 8 4 8	263 2 8	106 12	7 x 300	5 7	02 7 4 7	263 1 7	118 10	9 x 801	00 2 7 0	8 0	02 8 4 5	284 2 5	107 10	7 0 300	00 2 8 0
Außenjade †	5 x	03 7 5 8	303 2 8	xxx 11	8 x 302	5 x	02 7 6 5	283 2 5	xxx 10	7 6 xxx	00 6 2 7	5 x	02 7 6 5	283 1 5	xxx 11	6 x 309	00 6 2 7
Cuxhaven °	5 x	03 7 4 8	284 2 8	099 12	x x 302	5 0	02 7 4 7	264 1 7	097 10	x 0 801	xx 2 7 0						
Elbe I †	5 0	02 7 6 7	284 2 7	xxx 12	7 0 307	4 0	02 7 6 5	284 2 5	xxx 11	7 0 300	00 7 3 7	5 0	02 7 6 6	283 2 6	xxx 10	7 0 302	00 7 3 7
Helgoland °	3 2	03 7 3 6	264 2 8	095 10	8 x 303	5 5	02 7 3 5	2[illegible]4 2 6	090 10	9 8 801	xx 3 7 0	2 4	02 8 3 4	304 2 4	107 10	8 2 303	xx 3 8 0
Amrumbank † 10461	4 x	02 7 5 5	284 2 5	xxx 11	8 x 305	1 0	02 7 6 6	284 1 6	xxx 11	8 0 80x	00 4 3 7	1 0	02 7 6 3	284 1 6	xxx 10	8 5 301	00 6 3 7
List °	5 0	02 7 4 5	286 2 5	067 12	6 x 301	8 0	01 8 4 4	244 1 4	356 12	7 0 802	00 2 x 0						
Bülk °	4 0	02 8 5 5	266 1 5	067 14	x 0 301	4 0	01 8 5 3	264 1 3	067 14	x 0 300	00 2 8 1	4 0	02 8 5 6	265 1 4	086 10	x 0 105	00 3 8 1
Marienleuchte °	5 x	02 7 5 6	264 2 5	xxx 16	0 x 300	5 0	01 7 4 4	283 2 4	xxx 14	0 x 301	00 2 7 0	4 x	02 7 4 3	285 2 5	xxx 12	0 8 307	00 4 7 0
Fehmarnbelt †	1 x	02 7 5 4	284 0 4	064 14	7 x 303	1 4	01 7 6 3	264 0 3	060 12	7 1 300	xx 4 0 0	1 x	02 7 5 4	285 2 5	075 11	7 4 305	xx 6 0 0
Warnemünde °	1 0	01 8 6 2	283 0 2	069 13	8 0 304	4 0	01 8 6 4	241 1 4	061 13	4 0 600	00 1 8 0	4 0	02 7 4 4	264 1 4	078 11	7 6 305	00 2 7 0
Arkona °	7 4	14 7 5 4	578 1 5	xxx 13	8 0 301	7 0	01 7 5 4	224 1 4	043 14	7 0 301	00 3 7 0	7 0	02 7 5 4	204 1 5	xxx 11	8 2 301	00 2 7 0
Adlergrund †	5 4	02 7 5 5	264 2 5	052 13	7 8 105	1 4	01 8 6 1	263 0 1	040 11	8 8 602	W-T 10	2 6	02 7 5 4	264 1 4	059 12	8 0 107	W-T [illegible]
Rügenwaldermünde °	2 0	01 7 7 2	265 1 3	046 14	6 3 402	0 0	00 7 9 0	283 1 0	046 11	7 0 303	00 2 7 0	0 5	01 7 8 0	205 1 3	051 11	8 0 401	00 4 7 0
Memel ° 10467	4 0	02 7 5 4	202 1 4	026 17	6 0 801							4 x	03 7 5 8	161 2 8	057 10	8 x 300	00 3 7 0

Deutsche Küstenorte ° und Feuerschiffe †	Gestern 17h MEZ. $C_L C_M$	ww VhN_L	DDF WN	BBB TT	U C_H abb	Heute 2h MEZ. $C_L C_M$	ww VhN_L	DDF WN	BBB TT	U C_H abb	Heute 11h MEZ. $C_L C_M$	ww VhN_L	DDF WN	BBB TT	U C_H abb
Borkumriff †	8 0	02 7 5 5	304 2 5	10 xxx 11	7 0 801	8 0	02 7 5 6	304 2 6	10 130 11	6 0 300	5 9	02 7 5 4	324 2 5	10 xxx 10	7 0 303
Borkum °	8 0	02 7 5 5	304 2 5	106 11	9 x 300	x x	02 7 x 9	284 2 5	109 09	7 x 702	9 x	01 8 x x	xx4 2 8	124 11	8 x 307
Außenjade †	5 x	03 7 5 8	304 2 8	xxx 11	7 x 801						3 5	[illegible] 7 6 3	283 1 4	xxx 12	x x x02
Wilhelmshaven °	8 x	03 7 5 8	284 2 8	080 11	9 x 901	x x	02 7 x 7	263 1 7	099 09	8 x 300	7 x	0[illegible] 7 6 5	263 1 5	113 11	5 x 302
Cuxhaven °						5 x	02 7 5 7	283 2 7	100 10	x x 901	4 8	02 7 4 4	264 2 6	117 12	x 0 303
Elbe I †	4 0	02 7 6 5	284 2 5	xxx 11	7 5 300						2 0	02 7 7 4	283 2 5	xxx 10	6 2 301
Helgoland °	3 2	03 7 3 6	284 2 8	091 10	9 x 802	x x	02 7 x 5	284 2 5	101 09	8 x 303	5 x	02 8 3 4	264 2 4	113 10	8 5 304
Amrumbank †	1 0	01 7 5 4	285 1 4	xxx 11	8 0 300						1 0	01 [illegible] 6 4	283 1 4	xxx 12	8 0 307
List °	5 0	02 7 4 5	286 2 5	063 12	7 x 802	x x	03 7 x 8	263 2 8	078 10	8 x 403	3 x	02 7 5 5	264 1 5	111 11	7 x 301
Bülk °	4 0	02 8 5 6	265 1 6	067 13	x 0 300						4 0	02 8 [illegible]	[illegible]5 1 7	088 12	x 2 301
Marienleuchte °	0 4	01 7 9 0	264 1 4	xxx 14	0 x 801						4 x	02 7 [illegible]	[illegible]4 2 5	xxx 14	0 x 307
Fehmarnbelt †															
Arkona °	1 0	01 7 5 2	224 0 2	044 14	7 0 301						5 7	0[illegible]	[illegible]75 1 6	074 11	8 0 313
Adlergrund †															

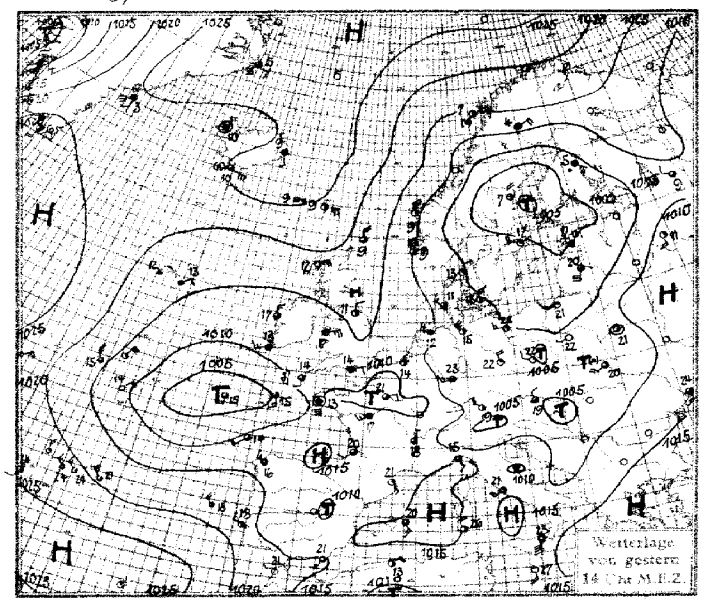

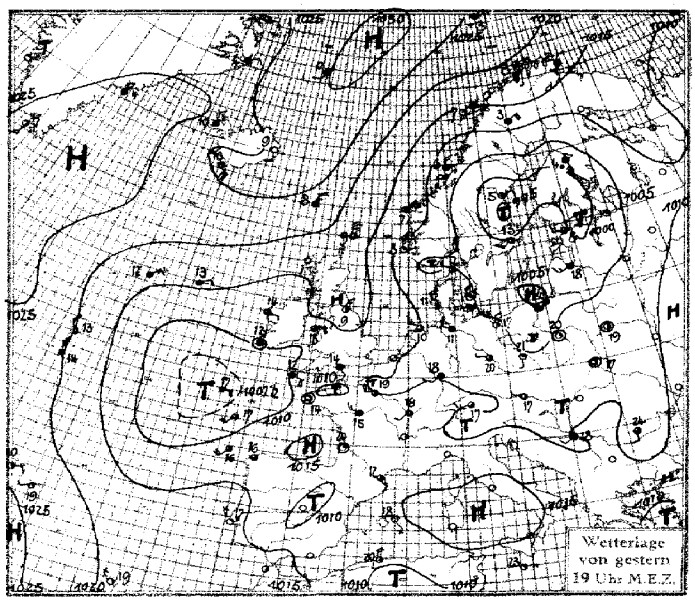

Luftdruck, Temperatur, Wind, Himmelszustand der nördlichen Halbkugel 2 Uhr M.E.Z.

SEEWARTE

Sonnabend, 4. Juni 1932

Wetterlage von 8 Uhr M. E. Z.

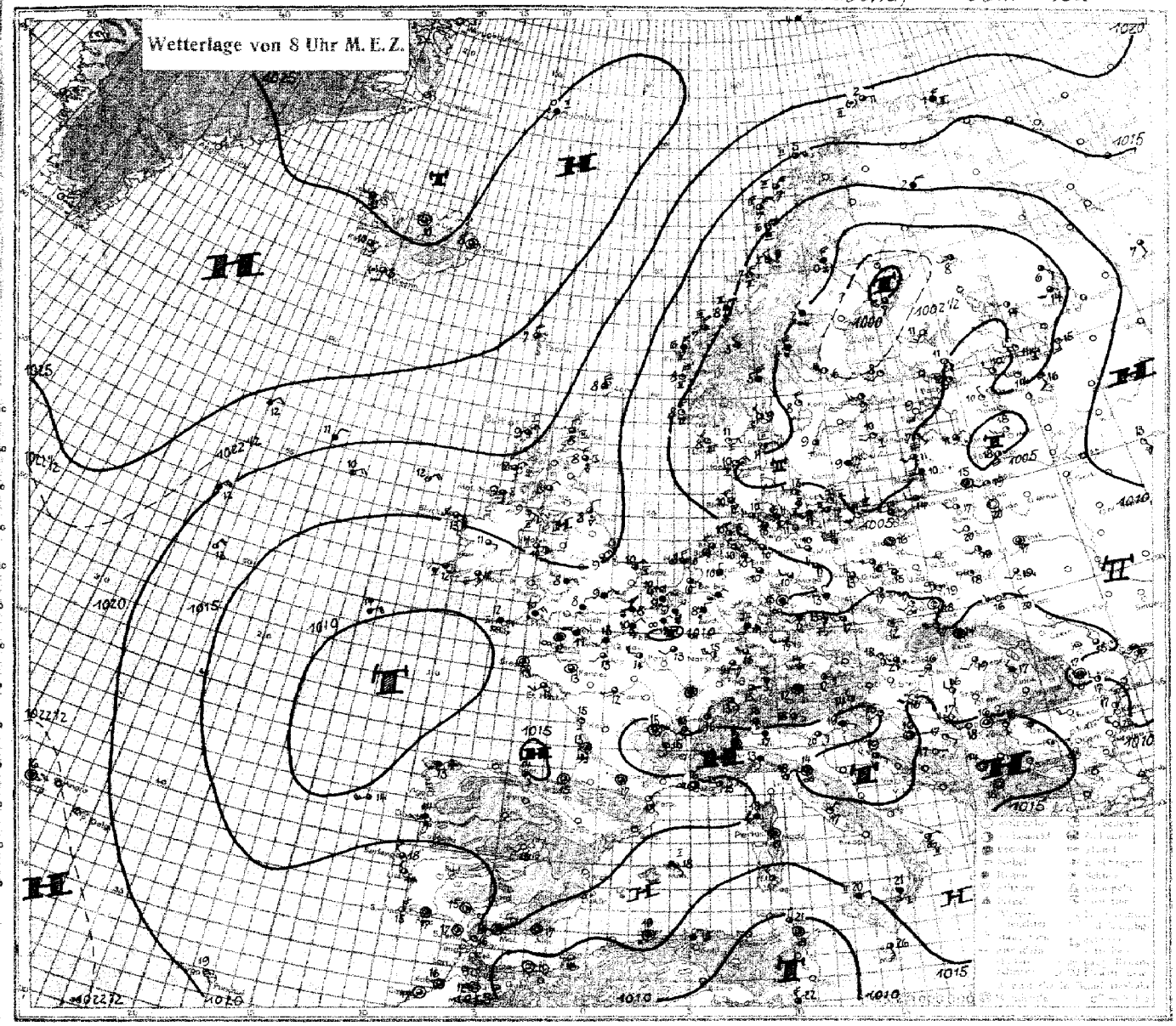

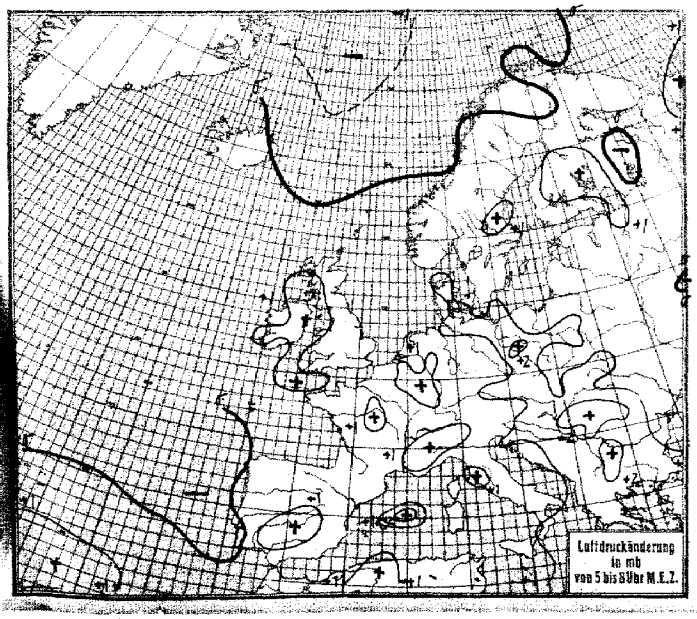

Luftdruckänderung in mb von 5 bis 8 Uhr M.E.Z.

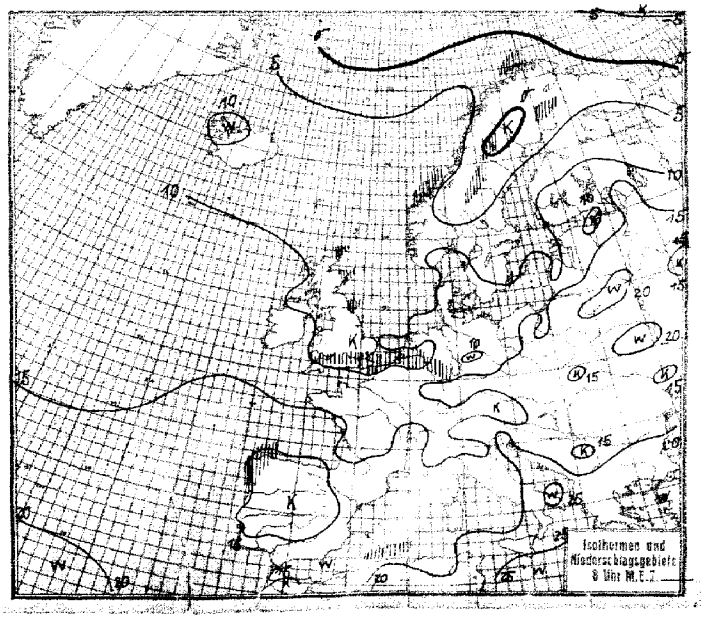

Isothermen und Niederschlagsgebiete 8 Uhr M.E.Z.

Sonnabend, den 4. Juni 1932

Erläuterung des Landschlüssels: C_L Untere Wolken, C_M Mittlere Wolken, ww Wetter, V Sicht, h Wolkenhöhe, N_L Bedeckungsgrad (untere Wolken), DD Windrichtung, F Windstärke, W Wetterverlauf, N Bedeckungsgrad (alle Wolken), BBB Luftdruck (mb), TT Lufttemperatur (°C), U Relative Feuchte, C_H Obere Wolken, a Art der Druckänderung i. d. letzten 3 Stunden und Betrag bb, RR Niederschlagsmenge (mm), MM Höchsttemperatur, mm Tiefsttemperatur, S Seegang, V_s Sicht nach See, E Erdbodenzustand

Auslandorte (Küstenorte o)	Gestern 14h MEZ. C_LC_M	ww Vh N_L	DDF WN	BBB TT	U C_H abb	Gestern 19h MEZ. C_LC_M	ww Vh N_L	DDF WN	BBB TT	U C_H abb	R_2R_2 mm s V_s E	Heute 8h MEZ. C_LC_M	ww Vh N_L	DDF WN	BBB TT	U C_H abb	R_1R_1 mm s V_s E
Thorshavn	04	01 990	085 12	10238 09	50 302	70	02 945	024 15	10238 08	70 300	00 39 0	50	02 846	324 16	10236 07	80 800	00 38 0
Reykjavik	50	03 758	162 18	247 11	60 303	5x	02 746	162 17	252 12	6x 300	–	53	02 855	121 15	259 10	70 300	–
Isafjord	x2	03 xx8	000 28	238 10	xx 303	x2	03 xx8	321 x8	242 10	xx 300	–	6x	02 xx5	242 25	240 11	xx 300	–
Acureyrie	5x	02 xx6	322 16	238 12	xx 303	5x	03 xx8	322 x8	240 12	xx 300	–	x2	02 xx6	000 16	242 10	xx 300	–
Seydisfjord	5x	03 xx8	141 28	260 09	xx 300	00	00 xx0	161 x0	253 09	x0 800	–	x2	01 xx6	000 15	253 08	xx 800	–
Westmann	4x	10 xx5	106 x5	252 10	xx 103	x3	01 xx3	126 x4	259 10	xx 300	–	4x	10 xx5	162 16	268 08	xx 300	–
Aberdeen	5x	02 865	064 45	181 10	6x 102	7x	02 865	013 15	180 10	7x 701	93 29 0	3x	81 855	303 75	183 08	7x 403	97 18 1
Malin Head	63	22 751	073 27	145 12	90 000	05	02 790	083 27	147 12	90 501	97 16 0	78	02 853	142 16	182 09	80 406	00 18 0
Tynemouth	90	01 844	322 24	161 11	81 xxx	26	01 854	023 14	161 09	60 xxx	00 28 0	90	81 845	022 75	165 08	70 xxx	97 28 1
Croydon	7x	01 745	063 44	124 15	7x 905	5x	03 638	074 28	122 12	8x 102	97 17 0	57	03 754	042 28	136 09	7x 203	00 07 0
Lerwick	80	02 745	324 16	182 09	60 200	80	02 754	325 75	181 09	70 300	xx xx x	80	02 845	323 75	161 08	70 300	97 xx 0
Valentia	5x	08 427	223 18	118 13	9x 303	5x	22 628	000 98	114 13	9x 702	02 16 1	07	02 897	231 17	126 12	9x 306	01 28 1
Guernsey o	5x	03 648	062 48	108 12	9x 202	5x	03 438	081 28	102 12	9x 701	01 14 1	5x	08 458	000 28	116 12	9x 405	02 24 0
Stornoway	76	01 963	044 14	185 12	6x 103							24	02 845	043 15	210 09	60 303	00 18 0
Holyhead	25	01 651	065 03	123 17	53 901	58	02 664	054 05	123 13	70 602	00 26 0	70	02 677	075 17	152 10	70 406	00 27 0
Yarmouth	50	02 657	013 27	136 11	70 304	50	02 755	013 15	138 11	70 602	00 27 0	50	02 757	032 27	132 10	90 303	00 27 0
Blacksod P.	07	01 790	323 15	126 17	71 000	07	11 790	081 15	125 14	51 401	97 27 0	56	02 635	083 16	153 13	80 304	92 26 0
Scilly o	8x	25 667	162 77	108 14	8x 302	7x	64 558	104 58	103 12	1x 702	09 25 1	5x	08 448	082 58	108 12	9x 305	09 14 1
Myggbukta						5x	04 446	082 36	237 51	8x 810	00 x4 4						
Jan Mayen						5x	03 948	172 28	298 00	8x 804	00 19 0	5x	03 828	182 28	252 00	8x 808	00 29 0
Longyearbyen o						5x	03 928	321 28	255 50	5x 902	00 xx 6	5x	03 938	102 28	222 50	5x 805	00 xx 6
Bäreninsel						5x	03 748	033 28	248 53	9x 801	00 x8 4	5x	03 748	032 08	238 54	9x 801	97 x8 4
Vardö						6x	03 948	022 38	178 02	7x 303	95 09 3	5x	03 948	023 28	176 01	8x 801	93 29 3
Ingöy						8x	26 955	053 75	194 03	9x 300	97 29 1	80	10 755	074 75	193 02	80 300	97 27 1
Andenes						20	01 962	046 02	159 05	80 702	00 39 0	70	02 966	054 16	146 05	70 602	00 29 0
Röst						10	01 971	046 02	125 07	54 701	00 49 0	50	02 934	045 25	120 07	77 702	00 49 0
Nordöyar						81	05 952	323 28	085 06	6x 101	91 38 0	80	05 943	023 13	087 07	60 601	00 29 0
Ona o						82	81 934	023 25	121 05	73 901	92 48 1	87	10 824	324 27	118 07	7x 301	97 38 1
Krakenes						87	02 854	046 25	123 07	9x 701	91 48 1	87	03 744	025 78	126 06	9x 302	91 47 1
Utsira						50	01 953	317 13	089 08	60 807	00 49 0	10	01 962	325 13	092 08	60 302	00 49 0
Lista						10	01 961	276 01	050 10	60 604	00 39 0	10	01 961	283 01	073 08	71 303	00 39 0
Ferder						3x	88 866	024 76	053 09	6x 202	97 18 1	24	01 962	301 72	053 09	73 303	02 19 0
Svandalsflona						30	02 715	323 75	8939 03	40 502	97 xx 3	08	01 810	242 24	8946 08	50 302	00 51 3
Haparanda	6x	03 9x8	045 28	053 09	3x 300	6x	60 8x8	045 28	10064 07	5x 202	00 09 0						
Jönköping	10	01 971	323 11	038 13	30 301	00	00 990	181 00	037 12	40 900	00 15 0	84	02 963	181 15	10048 09	6x 000	00 02 0
Wisby	03	01 9x0	321 03	027 08	62 303	00	01 9x0	202 12	039 10	63 305	00 29 0	03	01 9x0	202 03	034 10	73 300	00 19 0
Stensele	xx	72 528	655 68	015 01	90 407							xx	73 518	325 68	057 00	90 300	09 51 7
Härnösand	09	01 980	324 14	9964 07	60 509	40	01 953	062 13	9976 05	70 307	00 19 0						
Stockholm	10	01 882	244 12	10010 12	40 303	20	01 873	203 13	10003 13	40 300	00 13 0	13	01 872	223 14	029 09	60 300	00 06 0
Gällivare	8x	03 948	044 28	103 04	5x 300	9x	03 948	044 28	113 03	6x 303	00 06 6						
Kopenhagen	36	02 753	323 14	050 15	90 304	07	01 890	303 13	055 14	71 303	xx xx x	23	01 753	241 14	070 12	70 102	00 07 0
Skagen	14	01 862	022 03	059 13	60 300	10	01 864	261 01	052 12	60 601	00 18 0	09	01 890	062 03	060 11	63 303	00 28 0
Hanstholm	10	01 862	042 02	062 12	50 305	10	01 862	282 02	055 11	50 803	00 28 0	08	01 890	043 03	051 10	70 307	00 28 0
Helsingfors o	80	01 763	164 23	9985 15	70 103	80	02 665	243 25	005 10	70 311	00 13 0	00	00 990	123 00	052 11	70 304	00 05 0
Sortavala	30	13 864	088 74	10037 09	80 807	60	22 655	085 55	024 08	90 701	05 11 1	30	01 964	242 24	045 14	50 108	12 07 1
Wasa 10483	20	01 775	xx8 2x	9978 07	50 307	00	00 990	282 00	004 07	50 307	00 10 0	50	02 775	203 15	004 07	70 300	00 03 0
Enare																	
Dorpat 10476	24	01 863	184 14	10017 21	31 801	80	10 865	203 15	008 18	60 800	00 22 0	15	01 861	301 72	061 10	60 304	95 05 0
Filsand 10477	5x	03 748	283 28	003 08	8x 305	01	10 790	162 12	021 07	70 305	00 10 0	00	00 790	183 00	047 09	80 302	00 05 0
Riga 10470	1x	02 766	186 16	022 20	4x 805	5x	02 766	223 16	022 18	5x 300	00 21 0	10	02 755	040 15	062 11	70 302	00 04 0
Mainava 10472	20	01 854	204 04	031 20	50 806	20	01 854	223 04	024 19	60 803	00 21 0	40	01 752	223 02	035 18	70 302	00 09 0
Kowno 10466	10	01 774	223 14	039 20	40 805							43	02 673	000 16	066 15	6x 303	00 11 0
Warschau	70	02 754	211 00	058 22	40 802	12	01 652	000 13	051 20	60 300	00 22 0						
Krakau	89	13 654	160 95	060 21	51 602	07	03 690	241 18	073 18	70 404	97 21 0	44	01 662	000 03	109 18	60 101	00 11 1
Lemberg	96	10 645	534 75	071 20	60 601	40	02 674	000 15	070 17	83 802	91 21 0	00	00 790	243 00	106 16	80 307	02 11 0
Pinsk	70	01 764	000 14	075 21	50 810	77	01 663	000 14	063 19	74 601	97 22 0	46	02 653	000 15	082 17	80 304	00 14 0
Rochefort						20	02 854	xx3 24	138 17	70 300	00 18 1	04	02 890	161 11	139 15	90 301	00 11 1
Socoa	14	01 863	083 03	125 19	61 805	18	01 862	024 04	117 17	70 600	00 20 0	09	02 890	000 26	133 15	x6 401	00 14 1
Le Bourget	30	02 754	062 95	091 21	63 705	26	02 754	245 25	101 19	50 101	07 22 2	16	02 762	244 24	127 14	70 405	00 13 1
Lyon	34	02 755	021 27	131 18	8x 000							08	02 590	202 27	146 16	76 303	00 15 0
Brest	5x	04 658	000 28	102 13	9x 301	00	00 650	000 00	109 14	90 300	00 15 0	5x	02 656	000 25	111 13	9x 302	00 12 1
Perpignan	24	01 852	121 03	xxx 21	40 905	84	02 864	121 25	126 01	50 601	00 22 0	54	01 832	041 13	130 18	81 200	00 13 1
Le Talut	5x	03 848	205 28	121 14	9x 306	5x	03 748	185 48	131 14	9x 100	97 15 1	8x	02 747	203 27	135 14	9x 403	93 13 1
Tours	8x	02 647	203 37	122 17	7x 202	8x	03 658	243 28	125 15	7x 402	00 18 0	54	02 626	221 27	138 12	9x 305	00 08 1
Le Havre	54	05 534	282 25	103 16	83 905	69	02 544	202 56	110 14	90 501	02 17 1	5x	03 709	202 28	122 13	91 402	96 12 1
Marseille	1x	01 x53	243 02	130 19	96 000	14	01 851	xxx 03	130 1x	74 300	00 20 0	58	05 524	000 26	147 16	94 105	00 11 1
Helder o						50	02 656	324 16	123 11	70 301	00 16 0	40	02 766	323 16	130 10	70 301	00 07 0
Vlissingen o	14	02 654	xxx 14	113 14	70 301							5x	62 758	042 58	120 09	8x 201	05 06 1
De Bilt	10	01 732	324 [illegible]	107 18	60 402	10	01 753	323 03	113 13	60 601	00 19 0	77	02 755	101 17	122 10	7x 402	00 06 0
Zürich	26	02 864	282 [illegible]	106 20	60 300	36	81 854	240 75	118 18	80 300	93 25 1	54	05 642	080 55	142 15	73 304	91 12 1
Bern	83	02 863	284 14	102 18	51 102	55	02 873	222 14	116 19	50 400	00 19 0	20	02 871	120 25	139 13	86 303	00 11 0
Säntis	xx	46 109	224 39	xxx 04	7x 305	27	02 900	245 37	xxx 02	83 202	02 04 3	xx	44 309	226 39	xxx 01	9x 300	95 51 3
Wien	11	02 773	302 2x	063 19	67 903	52	02 873	261 25	068 17	80 307	97 22 1	00	01 990	121 11	181 18	68 307	97 15 0
Klagenfurt						87	01 974	000 54	058 20	6x 305	00 22 0	10	01 982	282 02	139 14	70 303	97 14 0
Innsbruck						53	02 972	082 14	090 16	60 307	xx xx x	5x	02 874	000 05	140 12	96 300	91 09 0
Budapest						6x	59 874	281 16	071 18	73 304	97 21 1	00	00 890	201 10	124 16	70 305	92 13 1
Fünfkirchen						03	02 753	242 57	086 17	6x 305	11 18 2	00	00 990	204 20	156 16	70 xxx	00 11 1
Debrecen						5x	10 848	203 58	063 18	8x 602	01 21 1	6x	02 745	202 55	116 19	8x 306	01 13 1
Prag						56	05 565	000 97	075 19	7x 305	02 23 1	51	02 661	223 25	119 17	6x 203	00 13 0
Olmütz						51	02 864	000 96	068 17	80 301	93 21 1	04	43 160	081 33	119 17	90 307	00 10 1

Sonnabend, den 4. Juni 1932

Auslandorte	Gestern 14h MEZ. ww VhN_L	DDFWN	BBB TT	Gestern 19h MEZ. ww VhN_L	DDFWN	BBB TT	Heute 8h MEZ. ww VhN_L	DDFWN	BBB TT
Madrid 353	00890	24300	170 25				00790	20100	139 13
Almeria 355	02764	18315	164 21				03990	20228	157 18
Mahon X	01761	12315	157 20	02842	12X14	146 18	02775	12115	150 18
La Coruña X	82447	26377	127 16	03X55	2XX56	129 16	51448	20248	122 13
S. Fernando 10369	017X1	24301	157 20				017X3	00014	163 17
Teneriffa 40	21955	32345	225 12	02954	31114	210 21	02754	00014	155 17
Kap Juby 403				01791	28211	198 1X	01754	32125	140 15
Rio de Oro	00790	32400	19X 23				00690	32700	181 19
Oporto 381	02764	20224	159 18	21753	22224	156 17	55558	20228	144 14
Lissabon 384	02654	26224	175 18	01661	28X01	174 17	02652	28204	178 14
Praya 39 (Kap Verde)									
S. Vicent (Kap Verde)				02763	04404	191 24			
Fargo				02754	28XX5	192 19	016X2	XXX03	197 19
Pt. Delgada (Azoren)				01863	22104	232 19			
Horta X (Azoren)				01753	06213	234 20	02854	00014	229 16
Padua									
Genua X	03748	12127	143 15				03618	16248	167 13
Florenz X	22748	24318	128 19				08434	00004	134 14
Rom X	02764	20414	135 21				01673	04133	154 17
Terranova X	02830	61214	145 22						

Auslandorte	Gestern 14h MEZ. ww VhN_L	DDFWN	BBB TT	Gestern 19h MEZ. ww VhN_L	DDFWN	BBB TT	Heute 8h MEZ. ww VhN_L	DDFWN	BBB TT
Messina X	02763	49816	137 23				03764	16148	167 23
Tarent X	03648	49728	125 22				02663	08124	166 26
Malta/034	01890	1337X	129 27	01890	08102	130 23	02890	13317	134 26
Belgrad				02875	20295	123 18	00890	22210	151 18
Üsküb							00890	00000	161 18
Split 10718									
Bukarest 1				03454	16217	058 24	00795	[illegible]	123 1X
Sofia 10720									
Archangelsk 1082									
Marotschkin S.	03844	35928	079 01						
L... X							01863	26303	047 11
Ust Zylma X	10865	04318	026 09	02863	32328	060 06	03858	32328	128 01
Moskau 909	02X64	28215	131 14	01X90	18202	118 15			
Astrachan 1004				01790	24303	123 28	00790	00003	147 23
Kijew X									
Odessa 975	026X6	14316	133 24				026X6	40256	095 17
Swerdlowsk X	03743	24327	003 17	03857	24257	011 12	02666	57417	046 08
Rabat X	01865	24214	173 20				02865	00025	181 16
Alger 1003	01732	37414	125 13	03854	35454	105 20	64644	00057	159 19
Tunis 10080	03751	12425	133 22	13754	26228	142 20	01X61	00011	079 11

Beobachtungen von Nordamerika und Grönland 2h MEZ.

Wetter ww · Windrichtung DD · Windstärke F · Luftdruck (mb) BB · Lufttemperatur (°C) TT

Ort	ww DDF	BB TT	Ort	ww DDF	BB TT	Ort	ww DDF	BB TT	Ort	ww DDF	BB TT	Ort	ww DDF	BB TT	Ort	ww DDF	BB TT
Tatoosh I.	02745	17 11	Dodge City	01123	08 24	Key West	00282	12 27	Dutch Harbor	00203	27 08	Winnipeg	00204	10 27	Nottingham I.	02284	18 51
Roseburg	60323	14 20	Corpus Christi	01164	10 27	Charleston	02084	17 23	Tanana	02282	04 58	White River	01202	14 22	Resolution I.	02243	04 00
San Francisco	02243	04 18	Duluth	02042	14 13	Hatteras	02122	20 21	Cordova	01283	08 12	Doucet	02000	14 21	Bermuda	01085	21 21
San Diego	02163	08 17	St. Joseph	01042	12 11	Washington	00202	19 25	Juneau	60164	09 08	Father Point	01245	10 17	Julianehaab	01124	30 06
Flagstaff	60163	06 06	Little Rock	02163	14 28	Scranton	60202	17 22	Aklavik	60326	94 01	Chatum	01202	11 22	Godthaab	01206	06 03
Helena	01243	07 19	New Orleans	02122	14 29	Nantucket	02203	18 14	Ft. Simpson	01083	55 13	Halifax	02282	16 18	Godhavn	01084	08 04
Salt Lake C.	02384	03 19	Chicago	02163	16 21	Portland	60242	15 18	Prince Rupert	02162	14 09	Sydney	02000	16 11	Angmagssalik	02042	25 02
Denver	00323	08 13	Cleveland	01322	17 26	Eastport	02203	17 12	Edmonton	60285	01 11	Cap Race	02083	15 03	Milf-City Havana		
El Paso	02283	01 27	Nashville	01162	17 28	Honolulu	02122	19 24	Medicine Hat	02243	00 20	Harrington			Atlanta Kingston		
Bismarck	00123	08 24	Jacksonville	60323	15 21	Nome	01244	11 04	The Pas	02123	02 11	Belle Isle	60123	19 04	Montreal San Juan		

3. Juni 1932 Schiffsmeldungen. 4. Juni 1932

Erläuterung des Schiffsschlüssels: Wochentag P, Erdoktant Q, Breite (Süd unterstr.) LLL; Länge (Ost unterstr.) lll, Zeit (MEZ.) ZZ; Windrichtung DD, Windstärke F, Wetter ww; Luftdruck (mb) BB, Sicht V, Lufttemperatur (°C) TT; Kennzahl 3, Untere Wolken C_L, Mittlere Wolken C_M, Obere Wolken C_H, Bedeckungsgrad (alle Wolken) N; Unterschied zw. Luft- u. Wassertemperatur t_d, Dünung K, Richtung der Dünung d, Wetterverlauf W, Bedeckungsgrad (untere Wolken) N_L; Kurs des Schiffes d_s, Geschwindigkeit des Schiffes f, Art der Druckänderung i.d. letzten 3 Stunden und Betrag a bb.

Schiffsname	P Q LLL	lll ZZ	DDF ww	BB V TT	3 C_L C_M C_H N	t_d K d W N_L	d_s f a bb
Dresden	60413	49301	26502	178 11	3 6005	62525	65005
M. Pascoal V	60474	06307	26102	107 11	3 5XX7	62727	–
Bremen	60438	43007	16358	156 15	3 6XX8	39948	69809
Dresden	60412	50807	20402	127 14	3 3006	70016	65810
S. Cordoba V	60464	32807	28403	227 13	3 5XX8	65728	64303
Resolute	60411	46007	28202	168 15	3 41X5	70013	26803
Deutschland	60404	66401	32101	258 16	3 0012	50000	27301
Deutschland	60405	63907	02100	258 13	3 0000	50000	27303
Columbus	60402	67713	12201	248 16	3 0011	20000	27301
"	60409	70306	04200	245 14	3 0000	60010	27302
Meteor V	63588	05313	65601	098 09	3 1001	44701	83301
Bremen	60428	44013	24322	148 15	3 6106	40024	69601
Deutschland	60405	61313	30201	248 14	3 1004	90004	27300
S. Cordoba	60460	34713	04203	277 13	3 07X8	65720	65303
Dresden	60412	53013	31502	148 10	3 2405	95724	65303
"	60410	54619	26602	158 12	3 1415	85613	65803
Milwaukee	60464	35019	09301	228 14	3 0703	41800	66216
S. Cordoba V	60455	36719	12554	186 14	3 6XX8	79958	65812
St. Louis V	60491	28419	30402	208 13	3 1084	52824	–
Bremen	60420	47619	02303	108 09	3 3007	60027	69813
Deutschland	60407	68719	30401	218 15	3 0404	93800	–
M. Pascoal V	60493	03619	04351	104 10	3 XX12	71149	–
Resolute	60420	44013	04203	158 15	3 5XX7	79927	16803
"	60426	42319	08310	126 15	3 6XX8	70048	16807
Orinoco V	60479	12519	08201	077 14	3 3004	34614	34614
" V	60477	13413	16302	057 15	3 3415	34524	–
St. Louis V	60478	32507	01303	218 11	3 4XX8	74828	–
Milwaukee V	60476	31007	30503	197 12	3 5XX8	64728	65307
V	60480	25213	31502	147 15	3 3145	25653	68824
V	60474	28319	30503	207 14	3 52X8	35624	68315
V	60551	23413	01203	177 12	3 5XX8	50028	16302
V	60618	12507	07403	248 08	3 57X8	91224	24301
V	60622	09913	07402	259 09	3 71X7	11225	25310
V	60483	08513	15301	058 15	3 5103	22623	64900
	60425	09213	22305	167 15	3 5005	31625	44300
V	60451	10113	20480	117 14	3 2597	54674	45303
	60599	11713	26301	189 18	3 4XX3	51713	XXXXX
	60548	20813	06203	166 13	3 5XX8	43628	–
	744	30319	03410	219 11	3 8XX8	80078	73300
	799	12419	12403	248 X1	3 XXXX	–	–

Schiffsname	P Q LLL	lll ZZ	DDF ww	BB V TT	3 C_L C_M C_H N	t_d K d W N_L	d_s f a bb
St. Louis V	70498	27001	32503	198 13	3 3XX8	43828	–
Resolute	70434	40301	14665	116 17	3 6XX8	60058	17803
Orinoco V	70489	09101	10201	097 13	3 2003	44613	–
Milwaukee V	70452	39101	18421	186 14	3 6XX8	41828	66610
Karlsruhe V	70496	12101	08403	116 14	3 6XX8	42628	65303
Bremen	70415	51201	26303	108 08	3 6208	70025	69604
Gen. Osorio	70257	16401	03203	208 20	3 5XX8	52118	–
S. Cordoba	70449	38501	12325	195 15	3 5XX8	45848	55806
Resolute	70440	38107	14481	126 17	3 6XX8	40278	16403
Milwaukee V	70450	39007	11564	116 15	3 6XX8	39928	66838
S. Cordoba	70443	40107	14522	077 16	3 07X7	49920	55822
St. Louis V	70503	24207	01402	208 13	3 4015	52824	–
Gen. v. Steuben	70410	61107	26300	188 19	3 0000	70000	26811
Dresden	70410	58601	28501	XX8 16	3 1093	82701	65300
Bremen	70414	55007	28601	138 12	3 0000	60000	69913
Karlsruhe V	70495	14007	04403	116 14	3 6XX8	35648	65301
	70370	09007	30501	168 16	3 XXXX	5001X	74300
	70442	14107	22425	077 14	3 8005	54625	65302
V	70479	26701	02402	187 13	3 2006	44716	–
	70367	08201	27601	168 17	3 XXXX	5001X	64300
V	70525	27701	32403	226 12	3 5XX8	43828	26300
V	70552	15101	02301	186 12	3 5003	41133	26302
V	70548	20201	05405	186 09	3 7XX8	70028	26300
	70428	11201	22414	117 14	3 3005	54570	–
V	70528	25107	02450	206 12	3 5XX8	33828	25604
	70416	11707	22502	117 14	3 9805	54614	45300
V	70554	12407	05401	167 13	3 5304	52124	26409
V	70550	17507	06305	187 10	3 5009	40049	26300
V	70474	11901	14302	037 13	3 5204	25674	64808
	70447	12601	22335	087 14	3 3003	64674	65405
V	70468	31001	00003	247 13	3 3XX7	42727	63815
V	73742	24407	02171	229 12	3 82X8	80074	62300
V	70624	04801	01403	228 06	3 8XX8	95125	24810
V	70556	22201	01403	217 12	3 5XX8	41828	16304
V	70563	19507	02221	217 11	3 42X8	40025	27305
V	73579	07001	32301	059 11	3 4001	51601	65303
V	73584	04387	31XXX	088 09	3 2044	54803	65209
V	70562	27501	30203	237 13	3 5XX8	30018	16309
V	70560	24507	04203	238 12	3 XXX8	50028	26300
	70402	46301	24614	107 18	3 –	–	–

Witterungsübersicht.

Sonnabend, den 4. Juni 1932.

Der über dem südlichen Teil der Bottensee gelegene Tiefkern ist allmählich nach dem inneren Teil des Meerbusens vorgerückt und füllt sich ebenso wie die kleinen südlichen Randwirbel auf. Die Kaltluft, die am Osthange des hohen Druckes über dem Nordmeer und seines britischen Keiles von Skandinavien über Nord- und Ostsee nach Mitteleuropa ausfloß und deren Zustrom noch anhält, ist auf der Südseite des gesamten Ostsee-Tiefdrucksystems ziemlich weit herumgeflossen und bewirkte allgemeinen, sich noch fortsetzenden Druckanstieg. Die Front verläuft heute früh von dem kleinen lettischen Teiltief, welches im Süden des Ladogasee-Tiefausläufers als Randwirbel erscheint, über Polen und Schlesien, dann am Nordhang des Erzgebirges entlang und weiter westwärts nach einem kleinen Tief über Nordfrankreich. Vom Mittelrhein ab westwärts treten an der Scheide der westlichen und der nordischen Luftmassen Regenfälle auf. Das Niederschlagsgebiet erstreckt sich bis an die Kanalküste Englands.

Südwestlich vom Kanalausgang verflacht das dem Kontinent seit gestern um fünf Längengrade nähergerückte ozeanische Tief ziemlich rasch, da auch auf dessen Vorderseite der Druck bereits steigt.

Das Uraltief von gestern ist nach Asien abgedrängt worden. Der vom Kaukasus nach der Barentssee reichende zentralrussische Hochdruckrücken ist gefestigt und schiebt sich nach dem europäischen Ostrußland hinüber.

Klaassen

Höhenluft-Beobachtungen.

Ort Seehöhe (m)	Zeit (MEZ.)	Einheit	Höhen-Temperaturen und -Feuchtigkeiten															Bemerkungen
Lindenberg 106	7	m	Boden	400	800	1600	2000	2600	3000	3400	3900	4100	5100					bed., 20-50 km Sicht.
		°C	10.2	7.0	9.8	5.4	3.5	0.0	-2.0	-5.6	-5.6	-9.5	-16.0					
		%	82	98	64	72	62	44	53	73	70	53	54					
		mb	945	960	920	833	796	733	697	667	659	607	531					
München 506	8	m	Boden	900	1800	2600	2900	4300	5100	5600								bedeckt, 20-50 km Sicht.
		°C	14.6	13.2	7.8	3.7	0.3	-8.6	-8.8	-13.5								
		%	77	53	81	72	90	90	29	23								
		mb	954	905	813	746	712	597	541	508								
Darmstadt 173	8	m	Boden	300	2500	2600	3400											Regen, 2-4 km Sicht.
		°C	13.5	13.0	-0.3	-0.3	-3.4											
		%	96	96	98	98	98											
		mb	988	977	746	735	673											
Friedrichsh. 400	7	m	Boden	700	1400	2100	2200	2600										3/4 bed., 10-20 km Sicht.
		°C	12.6	12.8	7.5	3.0	2.8	0.8										
		%	87	77	93	92	78	67										
		mb	1067	929	886	787	777	743										
Linköping -	8	m	200	500	1000	1500	2000	3000	4000	5000								Nachträge von gestern:
		°C	6	3	0	-3	-4	-8	-14	-20								
		%	55	55	55	75	75	65	45	35								
		mb	967	931	887	833	781	688	604	528								
Lindenberg 106	15	m	Boden	300	500	800	1300	1800	2000	2300	2800							4/4 bed., 20-50 km Sicht.
		°C	22.6	20.0	17.0	14.3	9.0	4.5	3.4	3.4	0.0							
		%	40	40	45	49	59	67	71	30	34							
		mb	991	976	944	917	869	811	787	764	717							

Höhenwinde.

Ort	Seehöhe (m)	Zeit (MEZ.)	0 7 T.	200 8 T.	500 9 T.	1000 10 T.	1500 11 T.	2000 12 T.	2500 13 T.	3000 14 T.	3500 15 T.	4000 16 T.	4500 17 T.	5000 18 T.	6 T. 19 T.
Lindenberg 370	106	8	W	-	W	WSW	-	2700 W-S	-	WSW	-	WSW	-	WSW	2700 WSW
			6	-	14	15	-	16	-	15	-	17	-	18	18
Friedrichsh. 235	400	7	SW	-	900 NW	2600 WSW	-	2700 WSW	2600 WSW		3/4 bed.				
			2	-	5	17	-	12	15		dicht 10-20 km				
Hannover 267	55	7	NNW	-	NW	WNW	-	W	-	WSW	-	WSW		3/4 bed.	
			3	-	5	9	-	14	-	14	-	17		dicht 20-50	
München 405	506	5	SW	-	WNW	-	-	W		3/4 bed.					
			5	-	-	8	-	9		dicht 20-50 km					
Fürth 220	303	7	WSW	-	WSW	W	WSW								
			2	-	4	9	10			dicht 20-50 km					
Bremen 110	16	6	WNW	-	WNW	WNW	-	WNW		bed.					
			3	-	5	6	-	7		dicht 20-50 km					
Erfurt 291	190	6	SSW	-	-	WSW	WSW	WSW	-	SSW		3/4 bed.			
			3	-	-	8	11	12	-	10		dicht 20-50 km			
Gleiwitz 239	247	8	SW	-	WSW	W	-	W	-	W	3500 W		3/4 bed.		
			3	-	2	4	-	8	-	12	11		dicht 4-20 km		
Bukarest 116	82	8	-	SW	SSW	SSW	SSW	SSW	-	SSW					
			-	13	13	12	13	12	-	13					
Prag 545	244	7	SW	-	SW	SSW	SSW	SSW							
			3	-	4	6	8	8							

Ort	Seehöhe (m)	Zeit (MEZ.)	0 7 T.	200 8 T.	500 9 T.	1000 10 T.	1500 11 T.	2000 12 T.	2500 13 T.	3000 14 T.	3500 15 T.	4000 16 T.	4500 17 T.	5000 18 T.	6 T. 19 T.
Warschau 759	774	6	SSW	W	WNW	W-N	WNW	W	-	W-S					
			-	8	7	7	7	7	-	8					
Lojungbyhed 391	43	7	-	-	-	NW	WNW	W							
			-	-	-	7	6	6							
Linköping 372	-	7	-	-	-	W-N	W-N	W							
			-	-	-	10	9	10							
Vesterås	-	7	-	-	-	W-N	W	W	-	WSW					
			-	-	-	9	11	13	-	11					
Malmö 411	3	7	SSW	SW	WNW	WNW	W-S	W-S							
			1	2	1	3	3	8							
Valentia 731	-	8	-	-	-	E	ENE	-	-	NE					
			-	-	-	12	14	-	-	9					
Hin Ofra 005	-	7	-	-	-	-	N	NNW	-	NW	-	NW	-	NW	NNW
			-	-	-	-	4	11	-	11	-	15	-	10	8
Tarnaowa 690	2	8	-	NE	-	SSW	-	S							
			-	2	-	4	-	2							
Neapel 480	72	8	-	-	N	S	-	W							
			-	-	1	3	-	12							
Fuord 050	770	7	-	W-S	W-S	SSW	WSW	SSW	-	WSW					
			-	4	6	6	12	11	-	11					

Höhenwinde über See.

Schiff	Besteck	Zeit (MEZ.)	0 7 T.	200 8 T.	500 9 T.	1000 10 T.	1500 11 T.	2000 12 T.	2500 13 T.	3000 14 T.	3500 15 T.	4000 16 T.	4500 17 T.	5000 18 T.	6 T. 19 T.
St. Louis	48.8 N	3.VI.		900 N			2700 NNE						N	6300 NN	4600 E
	39.8 W			11			9						12	20	22
Capitrcona	25.2 S	3.VI.	WNW			2700 W	2700 WSW		2700 WSW	WNW	3000 WNW		4300 WNW		
	46.9 W	16	2			6	5		10	11	10		13		

Schiff	Besteck	Zeit (MEZ.)	0 7 T.	200 8 T.	500 9 T.	1000 10 T.	1500 11 T.	2000 12 T.	2500 13 T.	3000 14 T.	3500 15 T.	4000 16 T.	4500 17 T.	5000 18 T.
Deutschland	44.6 N	3.VI.	WNW					2700 NNW					WSW	
	61.3 W	14	5					12						

Täglicher Wetterbericht.

Jahrgang: 57 Nr.: 157

Herausgegeben von der Deutschen Seewarte.
Verlagsort Hamburg.

Sonntag, den 5. Juni 1932.

Versendung 6 mal wöchentlich. Der Sonntagsbericht erscheint nachträglich.

Erläuterung: Die Beobachtungen sind sämtlich in der Form der 1929 in Kopenhagen beschlossenen Einheitsschlüssel wiedergegeben; die ausländischen jedoch zum Teil gekürzt. Kurze Erläuterungen zu den einzelnen Ziffern werden am 1. eines jeden Monats dem Täglichen Wetterbericht beigegeben. Eingehend finden sie sich in „Schlüssel und Anweisung für Obstelegramme", Aufl. I, 1930, zu beziehen von der Deutschen Seewarte, Hamburg. Luftdruck in Millibar, umgerechnet auf den Meeresspiegel, bei Bergen auf die nächste Tausenderhöhe (1000 mb = 750,1 mm, bezogen auf 0° C und Schwere in 45° Breite). Temperatur in Celsiusgraden. Windrichtung: 08 = E, 16 = S, 24 = W, 32 = N. Windstärke nach Beaufort-Teilung (0 = Stille, 12 = Orkan). Die Wolkenhöhe (h) bezeichnet bei Bergen, wenn Wolken unter Orthöhe vorhanden sind, den Abstand von der Oberfläche dieser Wolken.

Erläuterung des Schlüssels	Untere Wolken	Mittlere Wolken	Wetter	Sicht	Wolkenhöhe	Bedeckungsgrad (untere Wolken)	Windrichtung	Windstärke	Wetterverlauf	Bedeckungsgrad (alle Wolk.)	Luftdruck (mb)	Lufttemperatur (°C)	Relative Feuchte	Obere Wolken	Art der Druckänderung i. d. letzten 3 Stunden und Betrag		Niederschlagmenge (mm)	Höchsttemperatur	Tiefsttemperatur	Seegang	Sicht nach See	Erdbodenzustand	Unterschied zw. Luft- u. Wassertemperatur	Dünung	Richtung der Dünung
	C_L	C_M	ww	V	h	N_L	DD	F	W	N	BBB	TT	U	C_H	a	bb	RR	MM	mm	S	V_S	E	t_d	K	d

Deutsche Binnenlandorte	Gestern 14h MEZ.					Gestern 19h MEZ.						Heute 8h MEZ.					
	$C_L C_M$	ww VhN_L	DDF WN	BBB TT	U C_H abb	$C_L C_M$	ww VhN_L	DDF WN	BBB TT	U C_H abb	R_2R_2 MM E	$C_L C_M$	ww VhN_L	DDF WN	BBB TT	U C_H abb	R_1R_1 mm E
Wilhelmshaven	5 7	02 855	284 25	10118 12	50 102	4 0	03 765	223 15	10131 12	74 300	00 x1 0	5 x	02 735	222 15	[illegible] 11	60 [illegible]	00 04 0
Bremen	4 2	02 854	282 15	117 13	51 203	3 7	02 854	283 25	127 13	50 104	00 14 0	[illegible]	02 850	263 02	137 10	60 300	00 05 0
Hamburg	4 0	02 854	264 25	110 14	56 204	2 7	02 853	613 25	122 12	66 304	00 14 0	1 7	02 852	222 14	135 10	60 201	00 05 0
Kiel	1 0	02 754	302 14	100 14	60 303	2 0	01 863	281 04	113 14	72 306	00 16 0	4 x	02 656	241 16	127 10	7x 300	00 04 0
Flensburg	x 4	02 785	284 15	097 13	79 307	x 4	01 7x4	225 14	117 13	79 307	00 14 0	7 0	02 744	243 26	124 09	60 303	00 06 0
Stettin	8 7	02 864	242 15	095 15	50 300	1 4	01 962	242 23	101 15	50 403	00 16 0	0 7	02 850	000 16	132 11	60 303	00 09 0
Danzig	1 0	02 854	224 14	070 19	46 300	5 3	02 855	284 15	084 14	5X 209	00 20 0	1 3	01 853	223 13	119 13	60 303	00 07 0
Königsberg i. Pr.	1 0	01 753	264 14	060 16	51 300	0 7	02 790	284 16	083 12	76 206	00 17 0	1 0	02 845	283 15	117 12	70 305	00 09 0
Aachen	5 x	05 638	322 58	132 10	9x 303	5 x	05 638	021 28	135 10	0x 001	04 10 1	5 x	05 548	022 28	133 09	9x 300	00 09 1
Nordhorn	7 6	02 865	022 26	120 14	5x 301	5 x	02 857	021 27	127 12	6x 301	97 15 0	5 3	02 875	021 26	136 10	60 402	00 06 0
Hannover	7 7	02 863	222 26	120 14	5x 300	5 7	02 873	302 15	127 13	6x 303	00 17 0	5 2	03 864	301 28	146 09	7x 301	97 08 0
Erfurt	6 x	22 637	301 57	113 12	9x 205	4 3	02 854	000 16	121 14	80 302	99 15 1	5 x	05 518	021 28	125 10	8x 302	00 10 1
Magdeburg	5 x	02 857	242 57	115 10	7x 700	1 7	01 952	263 04	119 15	55 202	02 17 1	5 2	03 845	261 28	137 11	7x 201	00 10 0
Berlin	5 x	64 658	251 58	102 12	8x 000	7 4	02 953	242 14	108 16	59 102	02 15 1	4 3	05 765	301 28	131 12	6x 300	00 08 0
Dresden	9 7	11 754	000 96	080 19	7x 807	6 2	03 646	303 78	118 13	8x 303	08 19 1	7 4	02 654	000 25	125 10	70 300	00 08 0
Grünberg i. Schl.	5 x	81 765	262 78	091 17	66 505	6 7	01 761	262 14	104 12	72 404	97 18 1	6 7	02 651	182 56	137 13	62 201	00 07 1
Breslau	9 3	28 772	321 95	092 18	80 807	9 3	61 864	242 95	099 17	80 204	15 20 1	6 3	02 754	321 27	139 14	8x 102	01 10 1
Essen 10437	5 2	03 654	322 28	123 11	7x 300	5 2	03 745	321 28	130 11	8x 000	93 13 0	5 3	05 665	245 28	133 10	8x 300	01 07 1
Mirow	4 2	03 858	283 18	096 14	60 300	3 3	02 864	242 14	104 14	60 304	00 16 0						
Hof	8 7	25 844	245 75	102 15	9x 300	8 7	02 854	241 25	115 16	8x 303	03 17 1	2 3	01 662	161 04	112 14	50 300	02 06 1
Gleiwitz	8 3	90 755	181 96	103 18	8x 300	6 3	02 745	261 96	107 18	7x 404	10 22 1	6 1	05 665	281 28	139 12	8x 201	01 10 1
Frankfurt am Main	8 0	02 855	554 75	111 21	6x 300	8 3	02 964	282 15	121 18	52 304	03 22 0	5 3	05 644	043 15	122 10	6x 300	02 08 1
Karlsruhe	7 0	02 964	555 15	120 22	41 801	5 7	02 974	223 26	118 20	51 301	00 22 0	5 7	02 665	321 27	137 15	7x 900	00 08 0
Friedrichshafen	2 5	02 764	162 26	121 19	65 802	3 5	02 864	162 15	128 19	69 802	00 22 0	2 3	01 873	000 03	110 16	72 300	00 10 0
Fürth	8 2	02 864	575 15	112 20	52 000	4 4	02 874	243 26	115 18	58 101	00 21 0	4 3	02 764	000 26	120 15	7x 300	00 08 0
München	7 7	02 963	223 16	121 20	51 303	4 3	02 883	202 15	117 19	50 500	00 20 0	0 3	01 990	000 03	113 17	61 602	00 12 0
Feldberg i. T. 801 m	x x	67 107	242 59	8 979 11	9x 104	8 7	02 844	284 25	8 980 09	81 300	03 13 1	6 3	02 615	142 36	8 981 12	8x 300	00 07 0
Kahler Asten 850 m	6 x	64 708	263 58	8 973 09	9x 305	x x	46 0x9	283 39	8 980 08	9x 300	09 11 1	x x	46 1x9	201 39	8 981 07	9x 601	01 06 1
Wasserkuppe 926 m	x x	46 009	184 79	8 980 09	9x 206	9 2	03 866	261 68	8 994 08	9x 206	22 11 2	0 4	04 901	201 04	8 986 09	90 301	92 07 1
Brocken 1153 m	x x	46 009	224 59	8 959 06	9x 302	x 3	49 593	264 15	8 968 05	90 301	05 07 0	x x	46 109	203 59	8 972 03	9x 301	91 03 1
Fichtelberg 1213 m	9 0	02 715	268 55	8 957 09	80 805	9 x	49 506	267 56	8 972 08	9x 301	02 12 0	8 7	04 724	223 54	8 976 10	80 301	01 06 0
Schneekoppe 1610 m	x x	64 009	206 89	7 953 07	9x 807	5 x	43 507	246 57	7 956 07	9x 302	03 08 0	0 3	43 754	205 15	7 971 04	96 302	00 03 0
Feldberg, Schw. 1497 m	5 1	02 845	554 36	9 002 11	6x 001	1 8	02 743	221 5x	— —	7x 300	00 13 0	0 3	02 843	003 25	8 897 09	9x 300	00 07 0
Zugspitze 2962 m	1 4	43 214	184 26	7 058 03	9x 302	x x	46 009	243 39	7 058 02	9x 401	00 03 9	0 6	05 524	221 05	7 056 01	91 601	03 00 9

Deutsche Küstenorte ° und Feuerschiffe †	Gestern 14h MEZ.					Gestern 19h MEZ.						Heute 8h MEZ.					
	$C_L C_M$	ww VhN_L	DDF WN	BBB TT	U C_H abb	$C_L C_M$	ww VhN_L	DDF WN	BBB TT	U C_H abb	R_2R_2 S V_S E0 / t_d K d	$C_L C_M$	ww VhN_L	DDF WN	BBB TT	U C_H abb	R_1R_1 S V_S E0 / t_d K d
Borkumriff †	7 0	02 784	324 25	xxx↓ 12	60 102	7 6	02 774	323 26	xxx↓ 11	80 301	00 94 8				xxx↓		
Borkum °	8 6	02 844	284 25	10126 12	7x 101	2 4	02 744	283 26	10139 11	72 303	97 28 0	2 7	02 844	322 26	10143 10	7x 501	97 18 0
Außenjade †	3 4	01 763	284 13	xxx↓ 11	76 303	1 0	02 774	283 14	xxx↓ 11	76 303	00 62 7	4 8	02 765	282 15	xxx↓ 11	60 300	00 62 7
Cuxhaven °	8 6	02 753	262 14	126 11	x2 305	8 0	02 853	283 14	133 11	x2 302	xx 17 0	5 x	02 847	262 27	137 11	xx 600	xx 08 0
Elbe I †	1 0	01 774	283 14	xxx↓ 11	72 305	1 0	02 774	283 15	xxx↓ 12	72 303	00 62 7	5 0	02 765	283 25	xxx↓ 11	60 300	00 72 7
Helgoland °	1 1	02 835	263 25	122 10	80 305	1 4	02 855	264 25	130 10	86 301	xx 38 0	2 5	02 844	263 27	131 10	90 xxx	xx 28 0
Amrumbank † 10462	1 0	01 764	283 14	xxx↓ 12	80 305	1 0	01 773	283 13	xxx↓ 11	80 801	00 63 7	1 0	02 764	263 14	xxx↓ 11	90 300	00 63 7
List °	2 0	02 735	305 15	096 12	70 307	0 0	01 890	244 03	111 11	64 303	00 1x 0	3 x	05 838	234 28	113 10	6x 801	00 1x 0
Bülk °	4 0	02 854	285 14	093 13	x1 303	1 0	01 841	265 12	104 15	x4 302	00 38 0	4 x	03 858	224 28	120 11	xx 300	00 28 0
Marienleuchte °	1 x	02 743	244 25	xxx 13	02 309	4 x	01 743	223 14	xxx 14	06 303	00 27 0	5 x	02 747	222 27	xxx 12	0x 300	00 17 0
Fehmarnbelt †	1 x	01 7x1	244 02	092 14	64 303	2 4	01 753	244 03	099 13	74 302	xx 40 0	4 x	02 757	264 27	112 10	6x 303	xx 60 0
Warnemünde °	7 0	02 853	283 14	096 13	62 100	0 0	01 890	243 13	100 14	67 300	00 18 2	7 0	02 854	244 15	126 10	71 805	00 28 0
Arkona °	0 7	14 890	556 14	078 12	70 302	0 0	14 890	556 00	087 12	60 301	00 38 0	1 0	01 744	163 14	103 12	90 301	00 17 0
Adlergrund †	5 4	01 863	264 14	079 13	71 303	0 0	01 880	244 03	087 11	81 300	W.-Temp. 9°	1 0	01 891	161 01	110 13	70 305	W.-Temp. 9°
Rügenwaldermünde °	8 9	01 763	223 14	086 14	64 306	2 4	01 763	222 14	086 11	73 303	00 47 0	0 0	00 790	203 00	106 11	80 303	00 27 0
Memel ° 10467	4 0	01 873	225 13	067 14	60 303							2 0	01 852	262 02	115 12	60 306	00 38 0

Deutsche Küstenorte ° und Feuerschiffe †	Gestern 17h MEZ.					Heute 2h MEZ.						Heute 11h MEZ.					
	$C_L C_M$	ww VhN_L	DDF WN	BBB TT	U C_H abb	$C_L C_M$	ww VhN_L	DDF WN	BBB TT	U C_H abb		$C_L C_M$	ww VhN_L	DDF WN	BBB TT	U C_H abb	
Borkumriff †	7 0	03 774	324 28	xxx↓ 11	89 301	5 0	02 756	302 26	xxx↓ 10	70 101		7 0	02 764	282 25	xxx↓ 11	69 300	
Borkum °	7 7	02 844	283 26	10136 11	71 305	x x	02 8x9	301 25	10144 09	7x 003		2 6	02 854	223 24	10143 12	60 300	
Außenjade †	2 9	01 763	284 14	xxx↓ 12	65 203				xxx↓			1 8	01 763	263 13	xxx↓ 12	6x 801	
Wilhelmshaven °	7 x	02 754	284 15	128 12	74 305	4 x	01 744	281 14	136 08	9x 802		7 0	02 747	263 27	156 11	9x 302	
Cuxhaven °						5 x	03 7x8	283 28	140 10	xx 302	xx x7 0	2 0	02 955	263 15	143 10	x0 303	xx 29 0
Elbe I †	1 0	02 774	283 15	xxx↓ 12	72 301				xxx↓			1 0	01 873	302 13	xxx↓ 11	50 301	
Helgoland °	1 4	02 855	264 25	128 10	86 303	x x	02 8x5	262 25	136 14	9x 805		1 4	01 843	242 14	135 10	81 302	
Amrumbank †	1 0	01 773	283 14	xxx↓ 11	85 304				xxx↓			7 0	01 763	263 13	xxx↓ 13	80 300	
List °	2 0	01 842	265 03	106 12	64 305	2 x	03 838	265 28	118 09	7x 301		7 x	02 857	243 02	119 10	7x 303	
Bülk °	4 3	02 845	265 15	100 14	x0 303							4 x	02 847	264 27	123 12	xx 301	
Marienleuchte °	1 0	01 753	224 14	xxx 13	02 300							5 x	02 747	223 27	xxx 15	0x 303	
Fehmarnbelt †	2 x	01 7x2	245 03	095 14	69 301												
Arkona °	5 3	14 863	536 14	084 12	60 303							0 6	02 990	244 14	119 14	50 308	
Adlergrund †																	

[illegible] Verwendung für öffentliche Vorhersage verboten!

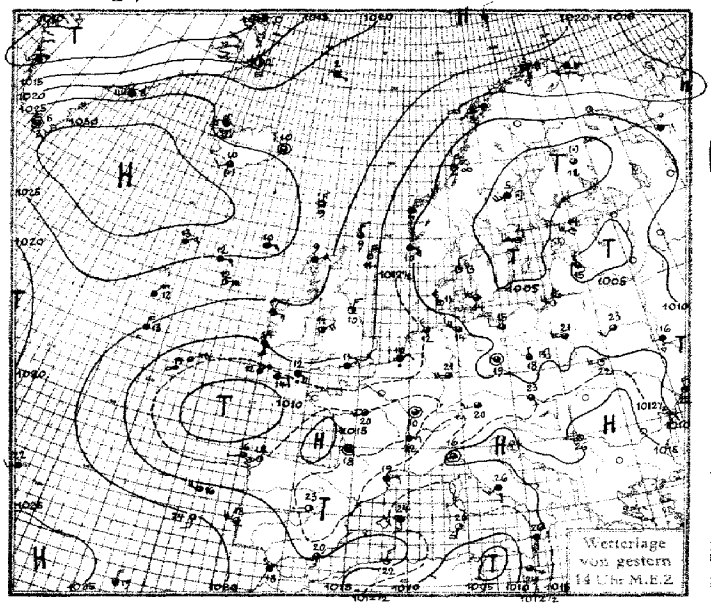
Wetterlage
von gestern
14 Uhr M.E.Z.

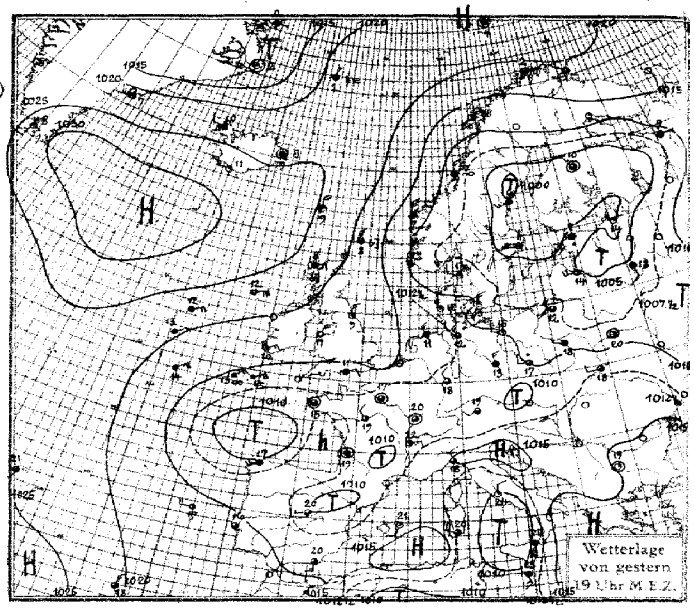
Wetterlage
von gestern
19 Uhr M.E.Z.

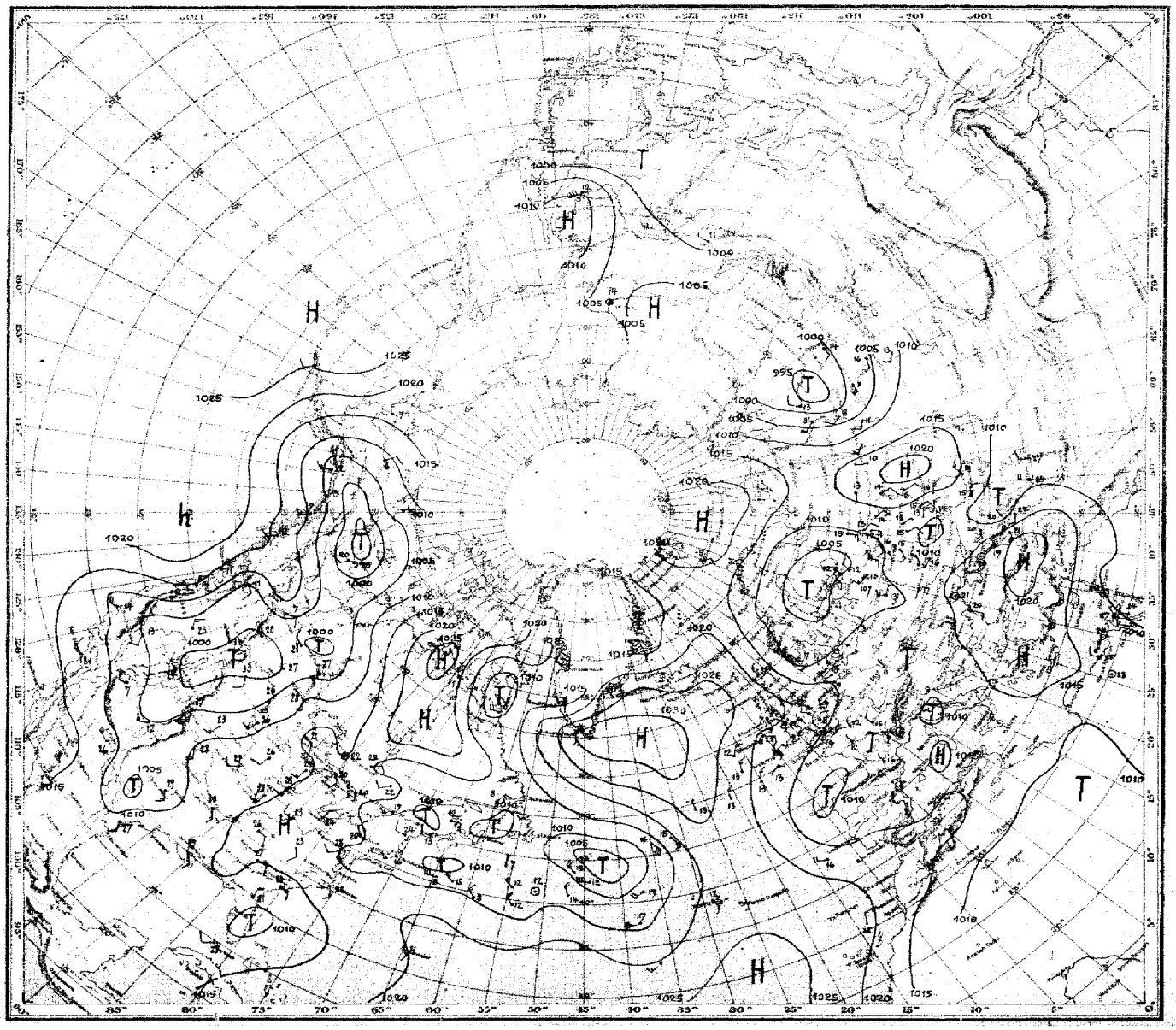

SEEWARTE

Sonntag, 5. Juni 1932

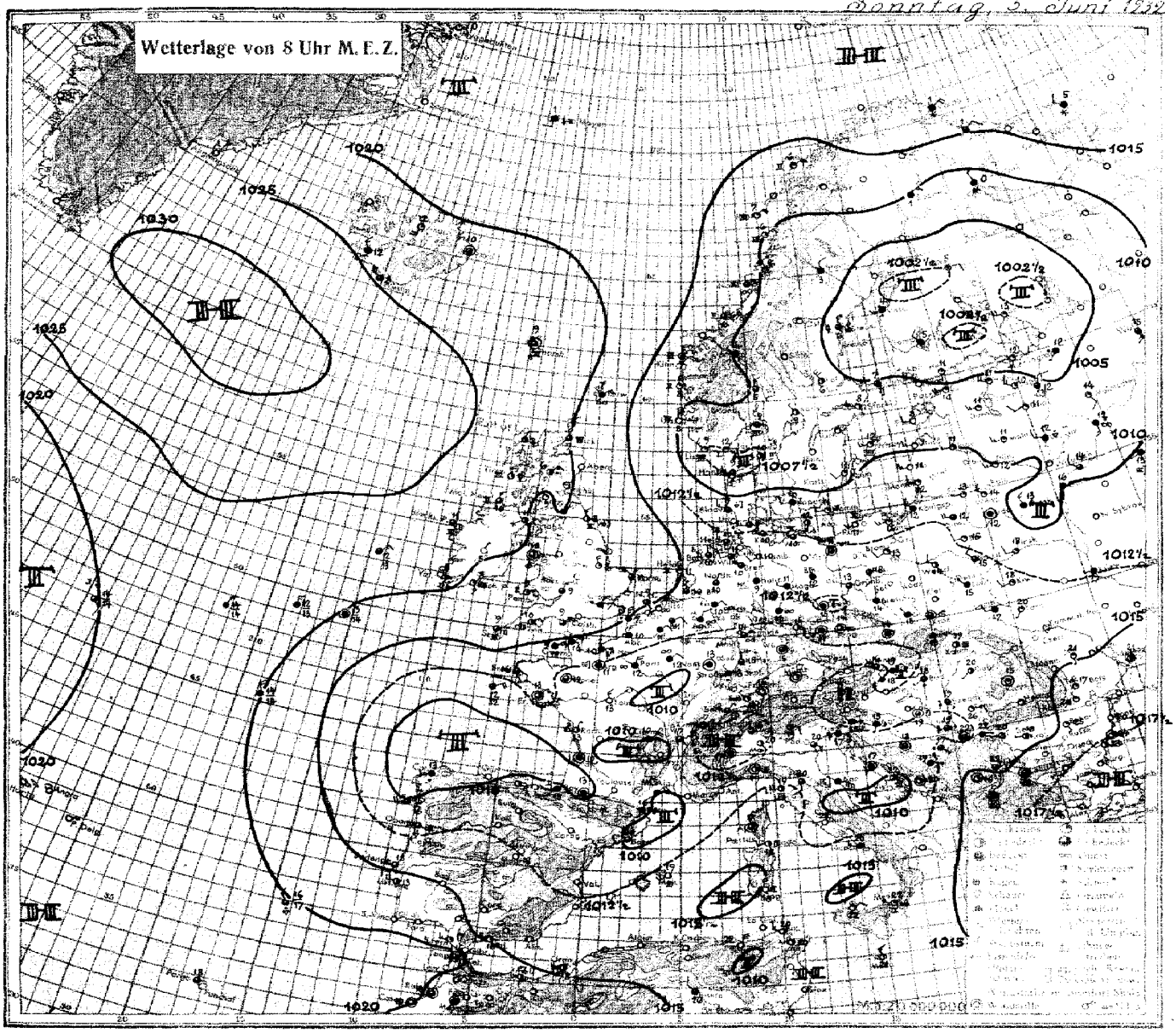

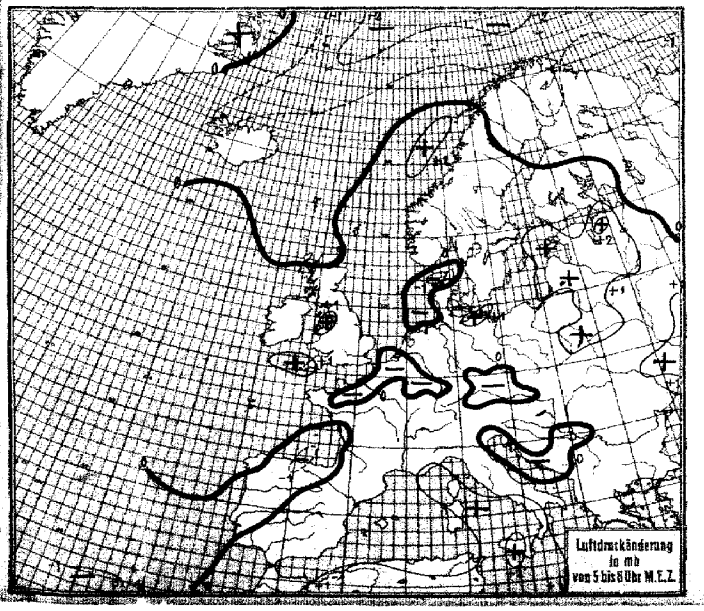

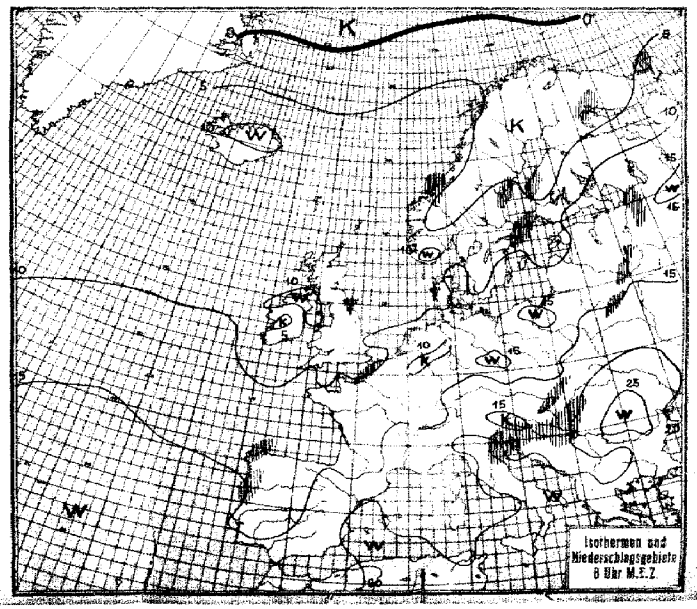

Sonntag, den 5. Juni 1932

Erläuterung des Landschlüssels: Untere Wolken C_L · Mittlere Wolken C_M · Wetter ww · Sicht V · Wolkenhöhe h · Bedeckungsgrad (untere Wolken) N_L · Windrichtung DD · Windstärke F · Wetterverlauf W · Bedeckungsgrad (alle Wolken) N · Luftdruck (mb) BBB · Lufttemperatur (° C) TT · Relative Feuchte U · Obere Wolken C_H · Art der Druckänderung i. d. letzten 3 Stunden und Betrag a bb · Niederschlagsmenge (mm) RR · Höchsttemperatur MM · Tiefsttemperatur mm · Seegang S · Sicht nach See V_s · Erdbodenzustand E

Auslandorte (Küstenorte o)	Gestern 14h MEZ. C_LC_M	ww Vh N_L	DDF WN	BBB TT	U C_H a bb	Gestern 19h MEZ. C_LC_M	ww Vh N_L	DDF WN	BBB TT	U C_H a bb	R_2R_2 mm s V_s° E	Heute 8h MEZ. C_LC_M	ww Vh N_L	DDF WN	BBB TT	U C_H a bb	R_1R_1 mm s V_s° E
Thorshavn	5 0	02 848	323 16	10244 09	50 302	0 4	01 990	324 13	10242 09	70 801	00 39 0	7 x	02 959	000 15	10232 09	4X 803	00 29 0
Reykjavik	5 x	05 858	242 18	259 14	6X 300	5 x	08 748	263 18	259 11	7X 302	00 xx 0	5 0	08 648	283 28	247 12	80 803	
Isafjord	0 2	03 x98	321 28	244 12	xx 300	0 2	03 x90	242 25	240 10	xx 803							
Acureyrie	4 x	02 xx5	161 15	228 15	xx 803	1 x	02 xx5	122 55	219 11	xx 803		x 3	01 xx3	164 03	246 12	xx 803	
Seydisfjord	0 2	02 x50	000 25	247 10	xx 300	6 x	22 xx5	000 55	239 09	xx 600		x 2	02 xx6	000 16	218 10	xx 800	
Westmann I.	x x	10 xx5	202 15	271 10	xx 300	1 0	01 xx3	243 03	270 11	xo 800		4 x	02 xx6	266 26	244 08	xx 600	
Aberdeen	8 x	02 684	304 75	190 11	6X 302	8 x	05 855	303 15	194 11	6X 202	92 29 1						
Malin Head	1 0	01 861	083 11	201 11	80 106							2 x	08 745	313 15	209 10	9X 400	00 28 0
Tynemouth	3 0	01 844	023 74	179 10	70 xxx	2 6	05 853	023 03	184 09	70 xxx	93 28 0	9 x	25 754	303 74	193 08	8X xxx	92 27 1
Croydon	5 2	05 755	053 28	146 11	6X 402	5 2	03 666	062 28	148 11	6X 300	00 12 0	6 1	62 636	023 58	165 07	9X 401	05 07 1
Lerwick	8 0	02 747	323 77	183 09	60 205	8 0	25 845	653 75	193 08	70 300	97 xx 0	8 x	05 845	044 75	187 07	7X 300	96 xx 0
Valentia	5 x	05 755	134 15	150 14	8X 40X	5 0	05 854	043 14	161 10	60 303	00 28 1	0 0	00 890	071 00	204 08	8X 303	96 18 1
Guernsey o												2 x	08 848	045 28	144 09	7X 304	00 38 0
Stornoway	8 6	02 845	043 25	220 09	70 301	6 7	25 955	053 75	223 08	70 301	97 09 1	7 6	05 853	022 24	225 08	6X 801	91 18 0
Holyhead	5 0	05 854	034 14	170 11	60 205	0 0	00 890	024 00	175 11	70 202	00 28 0	4 x	05 856	000 16	195 10	7X 404	00 07 0
Yarmouth	7 3	02 763	023 15	149 14	70 103	7 6	02 764	023 15	156 11	60 300	00 27 0	8 8	05 654	023 15	161 11	61 402	00 26 0
Blacksod P.	1 0	08 844	083 14	175 17	50 306							0 4	01 890	083 16	218 11	7X xxx	97 38 0
Scilly o	6 x	02 658	094 58	126 12	9X 904							5 x	02 267	074 57	161 09	8X 305	01 27 1
Myggbukta						5 x	43 309	281 39	144 00	9X 801	00 x3 4	5 0	41 790	082 33	166 50	79 403	00 x5 4
Jan Mayen	5 x	08 848	101 48	230 02	8X 807	5 x	57 309	351 49	208 02	9X 808	97 33 1	5 x	57 718	162 48	148 01	9X 808	95 27 1
Longyearbyen o	5 x	08 948	122 28	217 00	5X 200	5 x	08 948	162 28	209 00	3X 705	00 xx 6						
Bäreninsel	5 x	08 748	022 28	232 53	9X 802	5 x	08 748	200 28	227 54	9X 802	00 x9 4						
Vardö	5 x	78 548	042 68	190 01	7X 303	6 x	08 947	023 27	185 01	7X 302	97 29 3	5 x	72 648	044 68	165 01	7X 805	91 26 3
Ingöy	8 x	85 565	084 75	194 03	8X 801	8 x	02 965	084 25	188 02	8X 801	97 29 1						
Andenes	1 0	01 962	045 02	141 07	61 802	1 0	01 961	054 03	134 06	72 902	00 29 0	5 0	01 971	043 01	126 06	71 902	00 29 0
Röst	4 0	01 963	045 23	113 07	51 801	4 0	01 961	035 14	109 07	62 802	00 39 0	0 0	01 961	044 03	114 07	61 407	00 39 0
Nordöyan	2 0	05 943	324 03	087 07	60 200	8 3	05 953	323 16	081 07	6X 602	00 29 0	1 3	05 954	322 17	103 08	5X 302	00 29 0
Ona o						3 0	10 934	323 74	130 07	73 500	97 39 1						
Krakenes	8 7	08 843	014 75	134 07	9X 202	8 7	08 243	325 75	134 07	91 300	91 48 1	8 7	08 843	025 24	135 07	91 201	97 38 1
Utsira	1 0	03 961	103 07	102 10	13 102	1 0	01 961	317 01	099 08	70 803	00 40 0	1 0	01 961	327 00	099 08	X0 401	00 29 0
Lista	1 0	01 961	273 01	089 11	71 303	1 0	01 961	274 04	087 09	72 901	00 39 0	1 0	01 961	283 02	074 09	81 401	00 39 0
Ferder	8 4	01 964	051 04	074 11	43 101	2 3	02 962	234 24	075 11	60 802	00 29 0	8 x	02 966	092 26	086 09	7X 303	00 39 0
Svandalsflona	2 0	08 815	243 05	8956 05	40 102	2 0	08 824	242 14	8954 05	40 600	00 xx 3	0 0	00 990	242 00	8958 03	50 000	00 51 4
Haparanda																	
Jönköping	8 4	02 964	303 15	10061 11	48 301	0 0	01 990	262 12	10070 12	41 301	00 14 0						
Wisby	2 0	01 9x2	302 12	023 09	60 300	6 0	02 9x5	183 15	071 10	60 308	00 29 0	0 0	01 9x0	223 02	10093 12	65 303	00 39 0
Stensele	5 0	71 738	324 68	070 01	80 300							5 0	05 858	302 28	073 03	70 300	01 00 3
Härnösand	5 0	22 748	205 58	027 05	80 303	6 0	32 648	203 48	029 06	80 001	01 09 1	6 0	51 947	325 47	039 06	70 300	92 09 1
Stockholm	1 0	01 883	245 13	039 11	40 306	4 3	01 872	244 14	044 11	50 300	00 12 0	4 6	01 872	243 54	077 08	50 303	91 05 0
Gällivare																	
Kopenhagen	2 0	05 755	263 15	078 14	70 102	1 0	05 752	023 02	099 13	70 5x3	00 27 0	7 7	05 754	242 15	116 10	90 300	00 17 0
Skagen	0 0	01 990	322 01	083 13	61 302	0 0	01 990	262 01	092 13	61 101	00 29 0	3 0	01 864	172 04	075 10	70 602	00 28 0
Hanstholm	1 1	01 862	042 03	083 12	50 307	1 0	01 862	281 02	090 11	50 302	00 18 0	0 8	02 890	243 15	066 09	70 805	00 28 0
Helsingfors o						6 2	25 745	243 78	049 10	8X 701	00 14 0	3 0	01 863	164 13	042 11	71 300	00 06 0
Sortavala						1 0	01 973	163 03	049 10	40 301	12 16 1	1 0	01 963	244 23	031 13	30 303	00 05 1
Wasa						5 0	61 664	x01 54	041 06	70 303	01 09 1	0 2	64 338	203 58	031 04	90 xxx	20 03 1
Enare																	
Dorpat	2 0	01 864	222 04	057 16	50 901	9 0	81 756	082 76	038 14	70 802	97 18 1	2 0	01 863	243 73	080 11	60 305	91 04 0
Filsand	5 x	05 558	221 18	052 09	7X 305	0 3	02 790	201 14	049 10	7X 802	00 18 0	0 0	00 790	242 00	080 08	70 307	00 08 0
Riga	5 x	02 766	303 16	048 15	6X 804	1 0	02 764	224 14	053 14	52 301	00 18 0	2 0	05 854	241 14	100 11	60 306	00 04 0
Mainava	2 6	01 743	225 04	033 22	50 802	0 2	05 752	224 02	030 17	62 503	00 23 0	4 0	08 743	243 53	079 11	80 306	02 07 0
Kowno	8 0	02 754	261 14	060 20	50 702							7 0	02 685	241 15	118 13	60 305	00 08 0
Warschau	x x	02 663	243 15	086 21	66 902	x 2	05 555	261 76	083 18	70 300	97 22 0	7 0	05 654	282 14	133 14	80 205	00 11 0
Krakau	8 0	13 655	283 15	107 22	46 602	5 3	02 764	200 16	114 18	70 303	92 26 0	5 5	05 654	004 17	146 15	80 302	03 12 0
Lemberg	1 0	01 660	243 13	110 22	50 300	4 2	02 464	242 16	119 18	71 300	00 23 0	x x	08 645	242 18	139 17	80 300	05 11 1
Pinsk	2 3	02 763	202 16	081 23	46 307	0 3	08 600	000 14	083 20	76 302	92 23 0	2 0	01 664	242 42	111 17	85 307	00 15 0
Rochefort												0 4	01 790	021 03	113 13	90 801	00 09 1
Socoa	5 7	05 842	022 28	122 19	9X 603							6 7	08 742	201 28	102 15	9X 803	00 15 0
Le Bourget						8 6	05 655	000 78	119 47	8X 701	05 20 2	5 x	05 528	024 28	121 12	9X 300	01 11 1
Lyon	2 5	08 743	062 26	129 22	55 805	2 4	05 852	062 24	112 22	59 802	00 24 0	5 4	05 853	122 27	115 17	71 703	00 09 0
Brest	2 0	01 763	142 13	117 15	93 300	2 0	08 754	000 15	113 15	92 300	00 16 0	5 x	05 758	324 28	121 11	9X 302	01 11 1
Perpignan	5 4	08 635	062 26	135 19	7X 904							5 x	08 748	181 28	117 16	8X 201	00 13 0
Le Talut	8 4	05 753	124 03	145 15	90 102	2 6	08 742	204 02	141 15	90 600	00 16 0	2 6	05 753	000 76	133 13	91 300	97 12 1
Tours	2 0	05 254	203 25	126 20	52 905	7 0	01 764	282 14	115 19	60 601	00 21 0	0 0	00 790	303 00	111 13	90 400	00 09 2
Le Havre	5 0	05 656	282 26	129 15	76 801	8 7	02 765	042 56	129 15	70 401	97 17 0						
Marseille																	
Helder o	4 5	02 764	304 14	141 12	60 303	0 3	01 790	324 04	144 11	60 300	00 07 0	1 0	01 763	302 03	150 11	60 3xx	00 27 0
Vlissingen o	6 x	62 658	042 58	137 10	7X 10X												
De Bilt	7 7	61 854	042 57	136 13	5X 403							7 x	08 747	321 57	146 10	7X 101	91 08 0
Zürich	2 4	02 763	283 15	122 23	33 705	3 6	05 953	321 45	126 20	4X 201	00 25 0	2 4	05 762	280 13	114 14	83 300	00 11 1
Bern	8 5	02 863	261 17	115 20	47 903	5 3	02 876	201 47	122 20	40 300	00 22 0	8 5	05 863	040 15	112 13	83 300	00 11 0
Säntis	x x	46 205	203 35	xxx 05	7X 302	8 7	02 700	202 37	xxx 05	8X 300	00 06 3	8 4	02 900	224 34	xxx 05	43 902	04 00 3
Wien	8 9	02 883	123 15	115 23	43 807							5 2	02 764	261 56	130 46	86 900	92 15 0
Klagenfurt																	
Innsbruck																	
Budapest	1 0	01 883	242 14	130 26	41 903	2 5	01 981	222 13	124 24	45 601	00 27 0	6 2	62 765	201 17	126 18	7X 201	97 18 1
Fünfkirchen						0 3	02 790	121 15	136 24	5X 805	00 26 0	1 x	22 767	000 17	129 19	6X 300	93 17 0
Debrecen						1 3	01 873	203 13	128 24	40 801	00 27 0	5 3	05 854	201 14	138 20	6X 300	00 15 0
Prag	2 4	91 765	264 27	102 18	61 705	4 4	01 771	021 34	119 16	76 206	04 21 1	x x	43 290	000 35	128 14	[illegible] 901	97 10 1
Olmütz	3 0	05 85.	162 15	092 22	50 805	8 0	05 855	000 95	102 18	70 500	04 23 1	5 2	05 764	000 28	128 14	8X 300	03 10 1

Sonntag, den 5. Juni 1932

Auslandorte	Gestern 14h MEZ. ww VhN$_L$	DDFWN	BBB TT	Gestern 19h MEZ. ww VhN$_L$	DDFWN	BBB TT	Heute 8h MEZ. ww VhN$_L$	DDFWN	BBB TT
Madrid 353	02 784	221 14	10113 23	02 785	221 15	10105 20			
Almeria 355	02 851	163 15	147 20	02 862	163 25	133 20			
Mahon	02 762	162 26	122 24	01 890	182 02	139 21	01 752	204 24	10129 19
La Coruña	02 555	204 24	114 18	02 745	204 15	103 17	60 448	202 58	097 13
S.Fernando	02 7x2	243 15	174 20	02 7x0	223 24	161 20	08 7x2	243 02	177 17
Teneriffa 400	02 954	082 14	226 24	01 962	322 12	217 21	01 353	000 03	xxx 18
Kap Juby 403				00 890	324 00	154 18	02 655	332 7x	157 17
Rio de Oro	02 954	329 14	195 22	00 790	327 00	177 20	00 690	328 00	x79 19
Oporto 381				02 664	204 26	142 17	81 656	226 76	122 15
Lissabon 384	02 665	245 15	181 18	02 754	224 16	xxx 16	02 644	244 04	169 13
Praia 393 (Kap Verde)									
S.Vicente (Kap Verde)									
Fargo 10394	02 756	324 26	216 19	02 747	323 27	206 18	02 7x3	xxx 16	209 18
Pt. Delgada (Azoren)	01 863	181 04	236 18	01 862	181 04	232 19			
Horta (Azoren)	02 864	202 25	230 22	02 867	161 47	226 21			
Padua Mailand	02 774	121 14	121 23	02 764	121 16	127 24	02 674	122 14	127 20
Genua	02 664	000 27	155 16	03 664	302 27	15x 18	01 790	000 02	115 19
Florenz	03 65x	000 18	135 23	02 655	000 25	115 xx	02 655	162 45	111 20
Rom	13 675	203 28	144 26	01 873	322 23	099 24	00 590	241 00	109 22
Terranova	63 648	042 58	139 18	02 764	323 25	123 20	02 863	222 04	133 18

Auslandorte	Gestern 14h MEZ. ww VhN$_L$	DDFWN	BBB TT	Gestern 19h MEZ. ww VhN$_L$	DDFWN	BBB TT	Heute 8h MEZ. ww VhN$_L$	DDFWN	BBB TT
Messina	13 664	497 28	10127 26	06 864	498 27	101xx 25	05 690	593 11	10139 22
Tarent	13 668	292 28	174 22	03 658	183 28	157 31			
Malta 634	02 596	11x 17	119 24	02 890	143 26	111 23	01 843	303 13	128 21
Belgrad	01 873	244 03	151 23				02 875	000 16	124 22
Üsküb	01 890	121 03	153 28	02 864	000 16	149 26	02 764	000 16	157 20
Split 0718				02 864	103 16	139 22	01 764	125 24	095 22
Bukarest 975							01 690	141 02	160 25
Sofia 0722				01 890	000 02	146 19	02 790	000 15	171 18
Archangelsk 10824	03 568	102 58	120 09	03 658	083 28	096 09			
Matotschkin S.	04 258	376 68	101 02	04 738	377 28	107 61			
Leningrad				01 862	283 12	051 14			
Ust Zylma	01 883	203 14	147 06	01 8x2	022 02	154 09			
Moskau 909	03 x93	144 18	123 19				02 x90	222 25	095 16
Astrachan 10049	02 793	043 15	160 28				50 768	103 58	127 15
Kijew	81 578	242 98	091 16				02 790	241 17	124 17
Odessa 975	02 743	324 44	089 22				01 700	000 14	159 21
Swerdlowsk				02 655	264 15	066 10	01 763	284 03	120 08
Rabat							02 876	000 06	196 16
Algier 1003	04 851	023 11	154 22						
Tunis 0080	00 690	285 00	079 23						

Beobachtungen von Nordamerika und Grönland 2h MEZ.

Wetter ww, Windrichtung DD, Windstärke F, Luftdruck (mb) BB, Lufttemperatur (°C) TT

Ort	ww DDF	BB TT	Ort	ww DDF	BB TT	Ort	ww DDF	BB TT	Ort	ww DDF	BB TT	Ort	ww DDF	BB TT	Ort	ww DDF	BB TT
Tatoosh I.	02 286	1015 11	Dodge City	02 124	1010 28	Key West	01 202	1012 27	Dutch Harbor	01 122	1025 08	Winnipeg	00 124	1010 28	Nottingham I.	02 284	1023 31
Roseburg	01 323	15 16	Corpus Christi	01 123	11 27	Charleston	02 083	14 23	Tanana	60 282	08 06	White River	01 000	15 22	Resolution I.	70 244	10 31
San Francisco	01 204	08 14	Duluth	02 082	15 11	Hatteras	02 123	17 22	Cordova	00 163	04 12	Doucet	01 202	16 22	Bermuda	02 122	19 21
San Diego	02 242	12 18	St. Joseph	00 202	11 29	Washington	02 202	15 28	Juneau	60 163	10 07	Father Point	00 082	11 12	Julianehaab	01 161	30 04
Flagstaff	02 202	08 07	Little Rock	02 123	13 30	Scranton	02 282	16 26	Aklavik	60 326	06 51	Chatham	01 082	12 12	Godthaab	02 283	13 02
Helena	02 243	00 14	New Orleans	00 122	13 29	Nantucket	02 203	13 16	Ft. Simpson	01 162	97 20	Halifax	01 202	12 12	Godhavn	02 282	13 02
Salt Lake C.	01 243	01 24	Chicago	00 163	15 28	Portland	00 242	12 24	Prince Rupert	02 162	13 10	Sydney	02 162	10 07	Angmagsalik	02 000	22 02
Denver	60 125	04 17	Cleveland	01 322	17 24	Eastport	02 162	12 15	Edmonton	60 042	06 07	Cap Race	02 000	11 04	Miles City / Havana		
El Paso	02 246	12 26	Nashville	02 082	17 26	Honolulu	02 122	18 24	Medicine Hat	01 244	999 20	Harrington	00 043	12 08	Atlanta / Kingston		
Bismarck	00 124	05 26	Jacksonville	90 324	12 21	Nome	01 203	17 07	The Pas	01 123	1002 27	Belle Isle			Montreal / [illegible]		

4. Juni 1932 Schiffsmeldungen. 5. Juni 1932

Erläuterung des Schiffsschlüssels: Wochentag P, Erdoktant Q, Breite (Süd unterstr.) LLL, Länge (Ost unterstr.) lll, Zeit (MEZ.) ZZ, Windrichtung DD, Windstärke F, Wetter ww, Luftdruck (mb) BB, Sicht V, Lufttemperatur (°C) TT, Kennzahl 3, Untere Wolken C_L, Mittlere Wolken C_M, Obere Wolken C_H, Bedeckungsgrad (alle Wolken) N, Unterschied zw. Luft- u. Wassertemperatur t_d, Dünung K, Richtung der Dünung d, Wetterverlauf W, Bedeckungsgrad (untere Wolken) N_L, Kurs des Schiffes d_s, Geschwindigkeit des Schiffes f, Art der Druckänderung i. d. letzten 3 Stunden und Betrag a bb.

Schiffsname	P Q LLL	lll ZZ	DDF ww	BB V TT	3 C_L C_M C_H N	t_d K d W N_L	d_s f a bb
Columbus	7 0 404	621 01	243 01	1021 8 20	3 1 1 1 4	8 0 0 0 2	2 7 809
General v. Steuben	7 0 408	632 01	223 01	21 8 17	3 1 0 0 2	7 0 0 0 2	2 6 808
Deutschland	7 0 410	561 01	285 02	16 8 13	3 1 0 0 5	7 4 7 0 5	2 7 811
Columbus	7 0 485	594 07	287 00	17 8 19	3 0 0 0 0	8 1 7 0 0	2 7 812
Deutschland	7 0 412	535 07	285 03	11 7 13	3 3 0 0 8	8 4 7 2 8	2 7 824
St. Louis	7 0 510	220 13	324 03	20 8 13	3 4 x x 8	4 2 8 2 8	
Sierra Cordoba	7 0 438	448 13	164 01	06 7 16	3 0 8 2 4	4 5 4 1 0	5 5 803
Columbus	7 0 406	565 13	284 01	16 8 17	3 1 x 4 4	8 9 9 0 1	2 7 602
Resolute	7 0 449	361 13	124 02	15 7 17	3 6 x x 6	3 0 0 7 6	1 6 107
Milwaukee	7 0 444	410 13	164 01	07 8 16	3 1 0 1 3	3 9 9 1 3	6 6 609
Albert Ballin	7 0 497	094 13	044 05	13 4 12	3 6 0 0 8	6 9 9 x 8	6 7 309
Karlsruhe	7 0 493	168 13	045 05	14 6 14	3 6 x x 7	4 2 6 2 7	6 5 309
Bremen	7 0 415	589 13	264 02	15 8 16	3 0 1 2 5	8 0 0 1 0	6 9 307
Berlin	7 0 498	079 13	062 03	13 7 14	3 5 x x 8	3 5 6 2 8	6 6 303
Dresden	7 0 410	604 13	263 03	17 7 13	3 1 3 4 8	5 2 7 2 2	6 5 208
Deutschland	7 0 414	508 13	303 02	10 8 08	3 7 0 0 5	3 4 7 1 6	2 7 404
St. Louis	7 0 516	191 19	042 03	20 8 13	3 5 x x 8	5 0 0 2 8	
Resolute	7 0 456	338 19	126 03	18 7 15	3 6 x x 8	5 0 0 7 8	1 6 107
Berlin	7 0 497	105 19	065 03	15 7 14	3 5 x x 8	3 2 9 2 8	6 6 305
Albert Ballin	7 0 495	122 19	044 05	15 6 13	3 5 0 0 6	4 9 9 2 6	6 7 307
Columbus	7 0 407	537 19	284 02	13 8 17	3 1 x 0 4	7 1 7 0 4	2 7 806
General v. Steuben	7 0 412	565 19	262 02	15 8 19	3 0 0 6 4	4 0 0 0 0	2 6 805
Sierra Cordoba	7 0 430	431 19	186 01	05 8 15	3 0 7 2 4	5 4 5 1 0	5 5 303
Bremen	7 0 412	620 19	203 25	12 7 18	3 8 x x 8	7 0 0 2 8	6 9 914
Karlsruhe	7 0 490	180 19	045 06	14? 6 14	3 6 x x 7	4 2 6 2 7	6 5 309
Dresden	7 0 409	624 19	183 51	14 7 19	3 3 2 0 8	8 0 0 2 8	6 5 212
Deutschland	7 0 418	480 19	293 02	10 8 07	3 0 3 0 6	8 2 7 1 0	2 7 301
Milwaukee	7 0 437	431 19	165 01	05 8 14	3 1 0 0 4	3 1 4 1 4	6 6 809
					3		
	7 0 531	223 13	023 03	1021 7 12	3 5 x x 8	3 1 8 2 8	2 6 301
	7 0 434	092 13	220 02	13 7 16	3 1 x x 5	5 7 6 1 5	
	7 0 404	123 13	244 02	16 7 16	3 2 8 0 5	5 4 6 1 4	4 4 411
	7 0 368	253 19	282 01	xx 8 18	3 3 0 1 3	x 0 0 x 2	x x xxx
	7 0 340	333 19	184 02	28 8 26	3 x 3 x 4	2 3 6 2 4	
	7 0 170	216 19	043 01	18 6 24	3 5 4 0 4	4 3 4 1 3	1 3 300
	7 0 386	093 19	302 14	18 7 16	3 8 5 0 5	5 2 7 5 5	3 3 300
	7 0 340	333 19	184 02	28 8 26	3 x 3 x 4	2 3 6 2 4	
	7 0 531	186 19	044 03	xx 7 12	3 5 x x 8	5 1 1 2 8	2 6 604
	7 0 394	130 19	254 01	16 7 17	3 1 3 6 4	4 4 7 1 3	4 4 300
	7 0 354	122 19	066 02	xx 8 12	3 1 4 0 5	5 1 1 0 4	2 6 300

Schiffsname	P Q LLL	lll ZZ	DDF ww	BB V TT	3 C_L C_M C_H N	t_d K d W N_L	d_s f a bb
Karlsruhe	1 0 487	203 01	324 03	1022 7 13	3 6 x x 8	4 2 6 2 8	6 5 307
St. Louis	1 0 519	176 01	023 03	20 7 13	3 3 x x 8	4 2 1 2 8	
Berlin	1 0 496	129 01	053 02	19 7 13	3 4 1 x 5	6 2 6 2 4	6 6 310
Columbus	1 0 410	508 01	000 01	12 8 12	3 1 4 0 3	x 1 9 1 3	2 7 801
General Osorio	1 0 302	143 01	022 01	21 9 18	3 1 0 0 2	6 1 1 0 2	
Resolute	1 0 462	316 01	125 03	20 6 15	3 x x x 9	8 0 0 7 9	1 6 107
Sierra Cordoba	1 0 424	445 01	246 25	08 6 12	3 8 x x 8	8 5 6 2 8	5 4 313
General v. Steuben	1 0 412	544 01	282 01	14 8 12	3 0 9 0 3	8 0 0 0 0	2 6 808
Columbus	1 0 410	476 07	303 03	10 7 13	3 8 x x 8	9 1 9 2 8	2 7 913
Berlin	1 0 495	153 07	000 03	19 6 13	3 0 2 x 8	6 0 0 2 0	6 6 305
Resolute	1 0 469	293 07	122 02	20 8 14	3 6 3 x 6	4 0 0 2 4	1 6 300
St. Louis	1 0 525	142 07	043 02	21 8 12	3 1 0 7 4	6 0 0 2 4	
Karlsruhe	1 0 485	221 07	023 03	22 7 14	3 3 x x 8	5 1 1 2 8	6 5 305
Albert Ballin	1 0 492	181 07	323 03	21 7 12	3 5 0 0 8	6 9 9 2 8	6 7 308
Sierra Cordoba	1 0 421	456 07	246 21	08 7 11	3 8 x x 8	8 5 6 2 8	5 4 301
Albert Ballin	1 0 493	150 01	023 00	20 7 13	3 0 0 0 0	6 9 9 1 0	6 7 317
Milwaukee	1 0 421	467 07	244 03	08 7 08	3 5 x x 8	9 0 0 2 8	5 6 208
Deutschland	1 0 445	437 07	223 21	07 8 11	3 6 5 0 8	7 4 6 4 6	2 7 907
Deutschland	1 0 433	456 01	285 03	08 7 11	3 9 x x 8	7 5 7 2 8	2 7 300
					3		
					3		
					3		
					3		
					3		
					3		
					3		
					3		
					3		
					3		
					3		
					3		
					3		
					3		
					3		
					3		
					3		
	1 0 475	060 07	064 14	1012 6 12	3 6 0 0 5	5 1 0 2 x	
	1 0 349	141 07	273 80	20 7 16	3 3 8 6 5	6 4 7 7 4	4 5 304
	1 0 451	188 07	313 03	20 7 14	3 x 2 x 8	5 9 x 2 x	5 5 5.9?
	1 0 420	096 07	224 02	10 8 15	3 9 6 0 5	5 4 6 2 4	8 4 610

Witterungsübersicht.

Sonntag, den 5. Juni 1932

Die in Nord-Südrichtung verlaufende Hochdruckzone Rußlands hat sich bis an den Westhang des Ural verlagert und ist in ihrem mittleren Teil noch kräftiger geworden. Innerhalb des Warmsektors des baltischen Tiefdruckgebietes war schon gestern ein Ausläufer erkennbar, der sich bis zum Schwarzen Meer südwärts erstreckte. Er wurde durch die von Mitteleuropa mehr und mehr nachdrängende Kaltluft über die Ukraine gegen Zentralrußland herumgeschwenkt. Dabei ist es in der Nacht zur Absonderung eines Teiltiefs gekommen, welches sich jetzt, da der Kern heute früh allseitig von ziemlich gleichmäßig temperierten Luftmassen umflossen wird, ohne wesentlichen Energiezuwachs der unteren Wolga nähert. Der Zerfall des baltischen Systems selbst schreitet über Finnland fort, wo viele kleine Wirbel in Erscheinung treten. Die Front der nordischen Kaltluft hat jetzt den ganzen nördlichen Teil Mittel- u. Westeuropas überquert und verläuft vom Ladogasee ausgehend durch Westrußland und Südpolen nach der Hohen Tatra. Im Westen finden sich ähnlich wie über Finnland mehrere energiearme französische Teiltiefs, die zusammen mit dem Haupttief über der Biscaya allmählich vollkommen wetterunwirksam werden.

Das im Südwesten von Island stationäre nordatlan Hoch scheint langsam zu schrumpfen und die dur die längenparallele Hochdruckbrücke mit dem Azore. hoch bestehende Verbindung durch fortgesetzte Angri von Westen her verlieren zu sollen. Der Nordhang des Hochs wird andererseits über Island durch ein im hu Norden wieder passierendes Druckwellental zum min vorübergehend geschwächt. Die Druckwelle läuft nach d Barentssee.

gez. Dr Claassen.

Höhenluft-Beobachtungen.

Ort Seehöhe (m)	Zeit (MEZ.)	Einheit	Höhen-Temperaturen und -Feuchtigkeiten																Bemerkungen
		m																	
		°C																	
		%																	
		m																	
		°C																	
		%																	
		m																	
		°C																	
		%																	

Höhenwinde.

Ort	Seehöhe (m)	Zeit (MEZ.)	0 7 T.	200 8 T.	500 9 T.	1000 10 T.	1500 11 T.	2000 12 T.	2500 13 T.	3000 14 T.	3500 15 T.	4000 16 T.	4500 17 T.	5000 18 T.	6 T. 19 T.
Lindenberg 370	106	6h	SW		SSW	SWzS		WSW							
			2		5	5		10	bedeckt, 1-2 km Sicht						
Malmö 414	3	7h	W	WzS	SWzW	SW	SW								
			1	2	2	6	7								
Prag 515															
Lindenberg 370	106	11h	WzS		W	WzS		WzS							
			5		9	12		14	3/4 bedeckt, 10-20 km Sicht.						
Pauers 530	372	14h	SSW		WSW	WSW									
			9		6	12	3/4	bedeckt, 10-20 km Sicht.							
Prag 515	284	12h	WSW		SWzW	WzS	NWzW								
			3		7	7	13								
Holyhead 278	8	13h		NEzE		EzN	E								
				9		9	9								
Krakau 340	319	14h	WSW		SWzW	WSW	WzS								
			5		4	4	10								
Friedrichshfn 395	400	16h	SW		WzN	300 WzN	1500 W	SWzW	2000 SW	2500 SW	3000 SW	3500 SWzW	WSW	4500 WSW	5000 WSW
			2		2	6	8	9	9	11	12	10	4	19	23
Pinsk —	143	18h	SWzW	SWzW	WSW		SWzW	SWzW		SWzW					
			2	4	7		14	12		12					
Cranwell 144	72	18h		NE		NEzN	NzE								
				9		4	8								

Ort	Seehöhe (m)	Zeit (MEZ.)	0 7 T.	200 8 T.	500 9 T.	1000 10 T.	1500 11 T.	2000 12 T.	2500 13 T.	3000 14 T.	3500 15 T.	4000 16 T.	4500 17 T.	5000 18 T.	6 T. 19 T.
Köln 315	48	7h	NzW		NNW	NNW									
			1		1	4	bedeckt 4-10 km Sicht								
Olmütz 199	263	7h	Stille		SE	SE		SWzW		WSW					
					1	2		5		9					
Nachträge von gestern:															
Friedrichshfn. 265	400	10h	WSW		W			WzS		SW		WSW			
			4		5			7		14		18	3/4	bedeckt.	
Stettin 60	2		W		WSW	WSW		WzS							
			4		4	7		16	3/4 bedeckt, 20-50 km Sicht.						
Olmütz 199	263	12h	Stille		SzW	SSE		SWzW		SWzW					
					3	4		9		11					
Sealand 60	5	13h		ENE		NEzE	ENE								
				5		5	6								
Lemberg 365	320	14h		WzS	SWzS	W	WzS	W							
				9	8	9	10	10							
Berlin 065	56	20h	W		WNW	WzN		WzN		W	WSW	SW			
			3		4	6		10		15	20	10	1/4 bedeckt.		
Thorn 63	52	18h		WSW	W	WzN	WzS	W							
				7	7	6	9	7							
Aldergrove 014	73	18h		ENE		NE		NNE							
				5		3		5							

Höhenwinde über See.

Schiff	Besteck	Zeit (MEZ.)	0 7 T.	200 8 T.	500 9 T.	1000 10 T.	1500 11 T.	2000 12 T.	2500 13 T.	3000 14 T.	3500 15 T.	4000 16 T.	4500 17 T.	5000 18 T.	6 T. 19 T.
St. Louis	52.4 N	5. 6.	/	300 NE	/	NE									
	14.1 W	7h	/	5	/	5									

Schiff	Besteck	Zeit (MEZ.)	0 7 T.	200 8 T.	500 9 T.	1000 10 T.	1500 11 T.	2000 12 T.	2500 13 T.	3000 14 T.	3500 15 T.	4000 16 T.	4500 17 T.	5000 18 T.	6 T. 19 T.

Täglicher Wetterbericht.

Jahrgang: 57 Nr.: 158

Herausgegeben von der Deutschen Seewarte.
Verlagsort Hamburg.

Montag, den 6. Juni 1932

Versendung 6 mal wöchentlich. Der Sonntagsbericht erscheint nachträglich.

Erläuterung: Die Beobachtungen sind sämtlich in der Form der 1929 in Kopenhagen beschlossenen Einheitsschlüssel wiedergegeben; die ausländischen jedoch zum Teil gekürzt. Kurze Erläuterungen zu den einzelnen Ziffern werden am 1. eines jeden Monats dem Täglichen Wetterbericht beigegeben. Eingehend finden sie sich in „Schlüssel und Anweisung für Obstelegramme", Aufl. 1, 1930, zu beziehen von der Deutschen Seewarte, Hamburg. Luftdruck in Millibar, umgerechnet auf den Meeresspiegel, bei Bergen auf die nächste Tausenderhöhe (1000 mb = 750.1 mm, bezogen auf 0° C und Schwere in 45° Breite). Temperatur in Celsiusgraden. Windrichtung: 08 = E, 16 = S, 24 = W, 32 = N. Windstärke nach Beaufort-Teilung (0 = Stille, 12 = Orkan). Die Wolkenhöhe (h) bezeichnet bei Bergen, wenn Wolken unter Ortshöhe vorhanden sind, den Abstand von der Oberfläche dieser Wolken.

Erläuterung des Schlüssels	Untere Wolken	Mittlere Wolken	Wetter	Sicht	Wolkenhöhe	Bedeckungsgrad (untere Wolken)	Windrichtung	Windstärke	Wetterverlauf	Bedeckungsgrad (alle Wolk.)	Luftdruck (mb)	Lufttemperatur (°C)	Relative Feuchte	Obere Wolken	Art der Druckänderung i. d. letzten 3 Stunden	und Betrag	Niederschlagmenge (mm)	Höchsttemperatur	Tiefsttemperatur	Seegang	Sicht nach See	Erdbodenzustand	Unterschied zw. Luft- u. Wassertemperatur	Dünung	Richtung der Dünung
	C_L	C_M	ww	V	h	N_L	DD	F	W	N	BBB	TT	U	C_H	a	bb	RR	MM	mm	S	V_s	E	t_d	K	d

Deutsche Binnenlandorte	Gestern 14h MEZ. $C_L C_M$	ww VhN_L	DDF WN	BBB TT	U C_H abb	Gestern 19h MEZ. $C_L C_M$	ww VhN_L	DDF WN	BBB TT	U C_H abb	R_2R_2 MM E	Heute 8h MEZ. $C_L C_M$	ww VhN_L	DDF WN	BBB TT	U C_H abb	R_1R_1 mm E
Wilhelmshaven	8X	02736	31326	10131 13	5X 001	70	02745	30315	10136 11	9X 300	00 XX 0	53	02843	26315	10136 10	60 300	00 04 0
Bremen	47	02874	28326	135 13	50 801	77	02863	30324	130 14	40400	00 14 0	47	02862	28114	140 10	76 801	00 05 0
Hamburg	8X	02855	22325	130 14	4X 902	40	01953	28313	127 12	4X 401	00 15 0	83	02854	20215	137 10	70 300	00 06 0
Kiel	5X	02747	24227	127 12	6X 300	80	02755	28135	123 12	70 300	00 15 0	70	01754	26314	128 11	80 300	00 05 0
Flensburg	70	02747	24527	124 12	70 300	70	02747	24527	128 11	X0 300	00 15 0	70	01743	30103	133 10	80 300	00 05 0
Stettin	82	03964	20218	123 15	5X 804	07	02870	00017	118 14	5X 402	00 16 0	17	02842	00015	128 11	79 302	00 05 0
Danzig	73	02854	20415	115 18	40 601	83	25855	32217	115 13	7X 300	97 18 0	17	02852	32315	120 13	66301	00 09 0
Königsberg i. Pr.	13	02843	22315	119 16	4X 206	43	02865	00026	109 16	5X 803	00 17 0	57	02664	26226	117 11	69 403	01 10 0
Aachen	5X	05548	02328	126 12	8X 902	53	03643	02258	123 12	8X 801	91 12 1	57	03742	02228	142 08	8X 304	00 08 1
Nordhorn	84	02854	02325	132 16	40 803	07	02890	02325	127 13	60 802	00 16 0	24	01852	02203	144 10	70 300	00 03 0
Hannover	77	02874	24226	131 15	48 805	53	02963	30226	129 14	5X 401	00 16 0	17	02853	31126	148 10	7X 102	00 06 0
Erfurt	5X	05748	30228	117 16	8X 804	52	05746	04227	117 14	9X 500	00 16 0	62	62746	32258	124 08	9X 302	99 08 1
Magdeburg	50	03858	26128	126 15	5X 704	54	02855	26126	120 14	6X 201	00 16 0	5X	61858	30358	130 10	7X 201	97 09 1
Berlin	57	03964	24128	122 17	5X 203	73	02874	26127	115 16	6X 402	00 17 0	07	02890	02127	110 12	77 300	00 09 0
Dresden	97	02754	02227	100 19	5X 806	92	28654	28158	107 14	9X 403	06 20 1	62	64645	32158	107 11	0X 300	04 11 1
Grünberg i. Schl.	9X	02865	32126	111 20	46 913	61	02765	28127	106 18	5X 603	00 21 0	67	62757	02258	111 10	9X 301	12 10 1
Breslau	11	02774	08115	119 19	66 806	61	02765	04117	096 19	6X 804	00 21 0	62	03635	30128	095 15	8X 300	04 13 1
Essen 10437	73	02764	02227	130 14	6X 803	77	02864	32226	126 14	6X 901	00 15 0	73	02763	32215	142 11	7X 302	00 08 0
Mirow												33	02953	32214	131 11	84300	00 06 0
Hof	43	02854	32125	094 17	90 806	52	03746	06128	110 11	9X 603	99 18 1	XX	57309	06349	103 09	9X 804	05 05 1
Gleiwitz	10	08463	08113	114 20	60 809	03	01790	12203	103 17	80 803	00 20 1	53	02764	24227	082 18	8X 701	00 11 1
Frankfurt am Main	81	05654	04315	107 18	7X 906	62	02755	01317	100 17	7X 801	92 19 0	62	61745	02558	107 10	8X 304	05 10 1
Karlsruhe	71	02865	22125	104 20	70 806	52	03869	00028	093 18	7X 605	02 20 0	6X	62538	32158	097 12	9X 403	07 11 1
Friedrichshafen	6X	64658	22358	114 15	8X 401	64	02975	00016	088 18	68 807	03 20 1	6X	64668	32258	100 13	9X 208	06 12 2
Fürth	9X	93628	57698	107 14	9X 505	53	02855	32127	100 16	8X 901	05 22 1	62	62746	16158	090 14	9X 803	03 12 1
München	96	81863	06314	071 22	51 908	93	25864	24176	098 17	81 102	04 23 1	62	10734	26318	097 14	8X 502	02 12 1
Feldberg i. T. 801 m	97	02616	14257	8973 12	81 902	07	04702	32357	8967 10	9X 601	03 14 1	XX	67009	02759	9050 04	9X 300	05 04 1
Kahler Asten 850 m	5X	41708	32148	990 08	9X 801	5X	03818	04328	979 07	9X 300	92 09 1	5X	03818	32528	8975 04	9X 300	02 03 1
Wasserkuppe 926 m	62	64847	20128	981 10	8X 302	92	03946	32168	973 11	9X 601	01 13 1	XX	67009	02559	957 06	9X 801	10 05 2
Brocken 1153 m	XX	49109	20219	9076 06	9X 200	XX	46009	32239	972 04	9X 603	00 08 0	51	61645	02558	966 00	9X 901	96 06 1
Fichtelberg 1213 m	97	02725	28227	8968 12	8X 804	XX	46009	04299	958 07	9X 803	28 14 1	XX	67009	28239	949 07	9X 804	97 05 1
Schneekoppe 1610 m	50	02705	20315	7977 09	8X 300	9X	03708	20228	7964 08	9X 802	00 10 0	XX	64009	32139	7947 06	9X 801	10 01 1
Feldberg, Schw. 1497 m	5X	02815	20115	8976 11	9X 801	62	63704	20298	897307	9X 300	04 12 1	6X	67009	53659	8959 05	9X 701	12 05 1
Zugspitze 2963 m	3X	11427	14327	7043 03	9X 901	06	02445	14475	703703	98 601	97 03 9	00	49254	49679	7011 00	90602	97 51 9

Deutsche Küstenorte ° und Feuerschiffe †	Gestern 14h MEZ. $C_L C_M$	ww VhN_L	DDF WN	BBB TT	U C_H abb	Gestern 19h MEZ. $C_L C_M$	ww VhN_L	DDF WN	BBB TT	U C_H abb	$R_2R_2 \frac{S V_s E_0}{t_d K d t}$	Heute 8h MEZ. $C_L C_M$	ww VhN_L	DDF WN	BBB TT	U C_H abb	$R_1R_1 \frac{S V_s E_0}{t_d K d t}$
Borkumriff †	70	02754	28325	10XXX 12	69 300	70	02754	28324	10149 12	61 801	00 5 27	70	61756	32326	10XXX 10	80 302	93 7 28
Borkum °	76	02854	28325	147 13	51 502	26	02854	30325	132 11	90 600	00 1 80	87	02854	32475	153 11	80301	97 2 80
Außenjade †	78	02765	26225	XXX 12	7X 301	28	01753	28313	XXX 11	70 301	00 6 27	28	02755	32275	147 10	7X 302	XX 6 27
Cuxhaven °	20	01754	28314	143 10	X0 300	20	01754	26314	141 11	X0 301	XX 2 70	40	02754	28324	147 11	X0 302	XX 2 70
Elbe I †	70	02875	26325	140 11	70 300	10	01854	28314	139 12	60 300	00 9 27	50	02766	28226	140 11	60 200	00 6 27
Helgoland °	66	02834	26316	137 11	90 301	25	02844	24315	127 10	80 300	XX 3 80	55	03748	28228	144 10	9X 302	XX 1 70
Amrumbank /04 61 †	70	01753	24213	XXX 12	70 301	70	02755	30315	XXX 11	80 301	00 6 37	7X	02776	28216	XXX 11	9X 300	00 5 37
List °	1X	02855	24325	119 11	7X 300	20	02745	28325	119 11	8X 300	00 X X0	80	02744	26524	123 09	8X 803	00 2 X0
Bülk °	4X	02847	26427	122 13	XX 001	40	01844	26414	119 13	X0 401	00 2 80	10	01843	28413	132 11	X0 001	02 0 81
Marienleuchte °	5X	02757	24327	XXX 15	0X 300	8X	02745	22225	XXX 14	XX 803	00 1 70	21	02744	24225	XXX 51	0X 300	00 2 80
Fehmarnbelt †	4X	02756	24326	122 13	5X 300	28	02756	26426	117 12	7X 300	XX 4 00	4X	02747	24327	122 11	74 300	XX 5 00
Warnemünde °	70	02855	24315	127 12	60 904	74	01873	24113	120 13	65600	00 1 80	20	02843	24324	126 10	78 103	00 0 80
Arkona °	74	01953	57614	112 12	74 804	04	01990	22401	110 12	60 601	00 2 90	80	01853	24204	120 11	81 302	00 0 90
Adlergrund †	57	01773	26414	123 14	71 305	44	01882	26301	111 11	81603	09 W.T.	44	01873	24213	107 10	91 802	
Rügenwaldermünde °	28	02653	24314	107 13	73 300	25	01762	00014	107 11	73401	00 0 70	00	02790	00014	111 10	82 401	00 0 70
Memel 10467 °	00	01800	20204	120 15	31 903							00	02890	22214	107 12	79 300	00 3 80

Deutsche Küstenorte ° und Feuerschiffe †	Gestern 17h MEZ. $C_L C_M$	ww VhN_L	DDF WN	BBB TT	U C_H abb	Heute 2h MEZ. $C_L C_M$	ww VhN_L	DDF WN	BBB TT	U C_H abb		Heute 11h MEZ. $C_L C_M$	ww VhN_L	DDF WN	BBB TT	U C_H abb	
Borkumriff †	70	02752	28326	10XXX 12	66 300	80	02776	32326	10XXX 10	70 301		90	02766	32326	10XXX 11	70 302	
Borkum °	26	02854	30325	130 12	90 901	XX	027X9	30214	150 09	8X 902		86	02744	30425	160 12	6X 205	
Außenjade †	10	01753	28213	XXX 11	70 300							60	02765	30315	147 12	6X 300	
Wilhelmshaven °	70	02745	30325	136 11	9X 300	XX	027X5	28125	136 08	8X 302		3X	02746	30326	141 12	8X 302	
Cuxhaven °						XX	037X8	28328	146 10	7X 801	XX X 70	40	02747	28327	157 11	X0 305	XX 2 70
Elbe I †	10	02764	28324	139 12	70 300							70	02765	28325	154 11	70 307	
Helgoland °	10	02845	26315	127 11	80 300	XX	028X5	26325	140 09	9X 804		5X	02746	28326	153 10	8X 304	
Amrumbank †	70	02755	26315	XXX 10	80 303							10	01774	30314	XXX 11	80 304	
List °	35	02744	24324	117 11	7X 301	XX	02745	26325	119 09	8X 300		80	01744	28624	132 12	7X 305	
Bülk °												40	01844	30314	132 13	X0 300	
Marienleuchte °												2X	02745	24325	XXX 14	0X 300	
Fehmarnbelt †																	
Arkona °												08	01990	28214	123 14	61 301	
Adlergrund †												56	01884	22114	124 18	693 04	10 ''

Nachdruck und Verwendung für öffentliche Vorhersagen verboten!

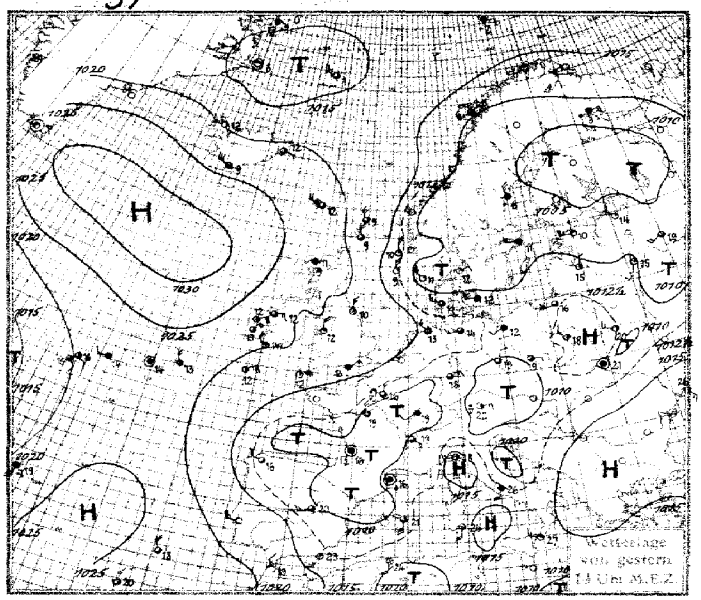

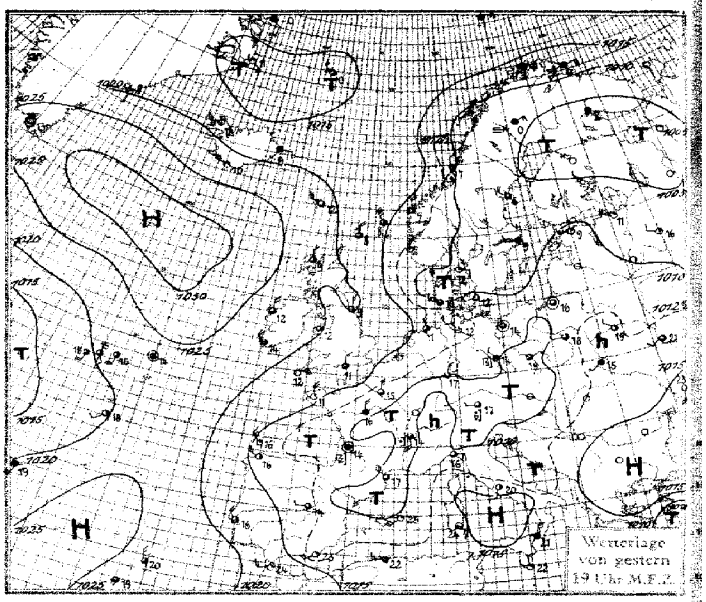

Luftdruck, Temperatur, Wind, Himmelszustand der nördlichen Halbkugel 2 Uhr M.E.Z.

SEEWARTE

Montag, 6. Juni 1932

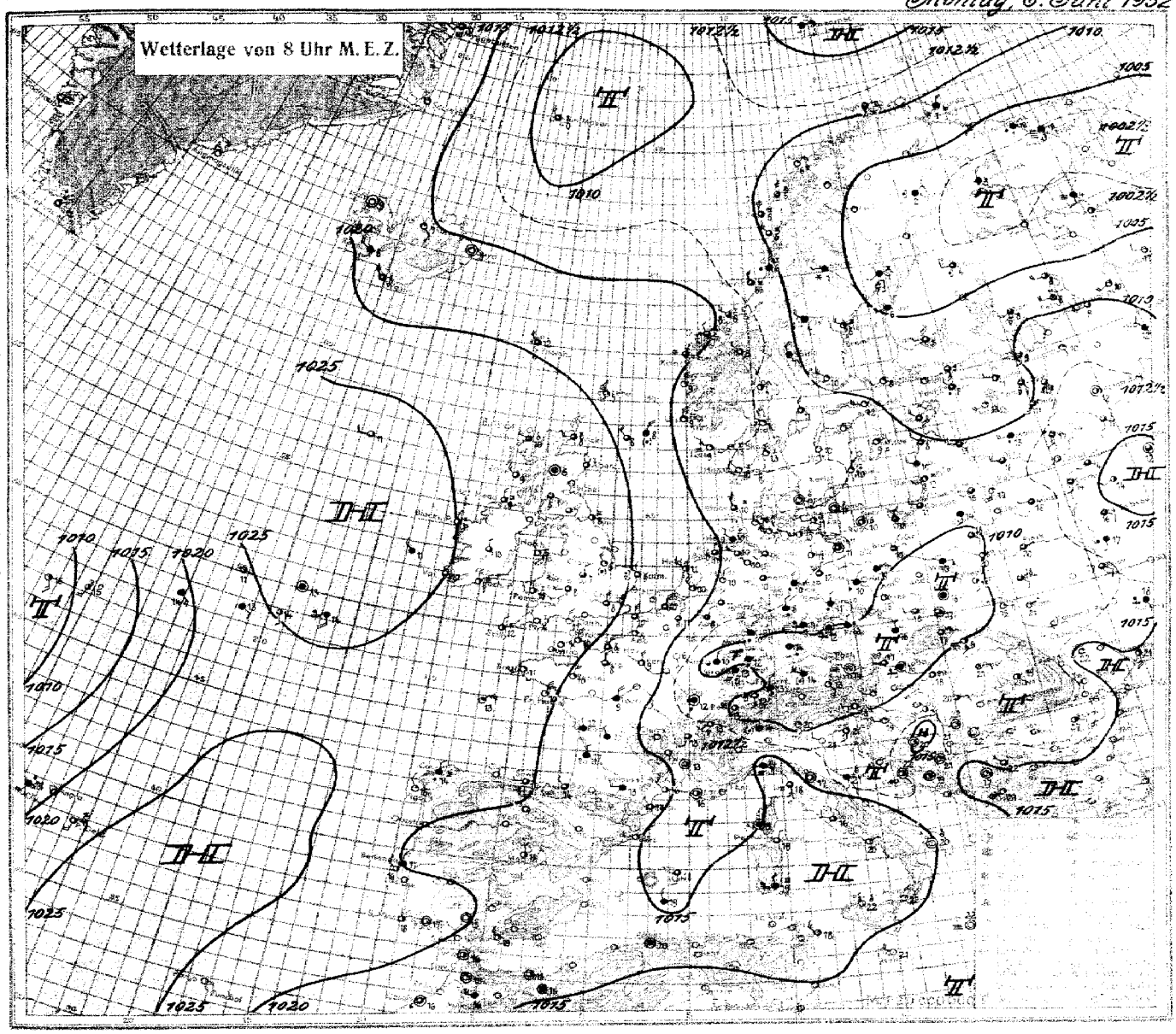

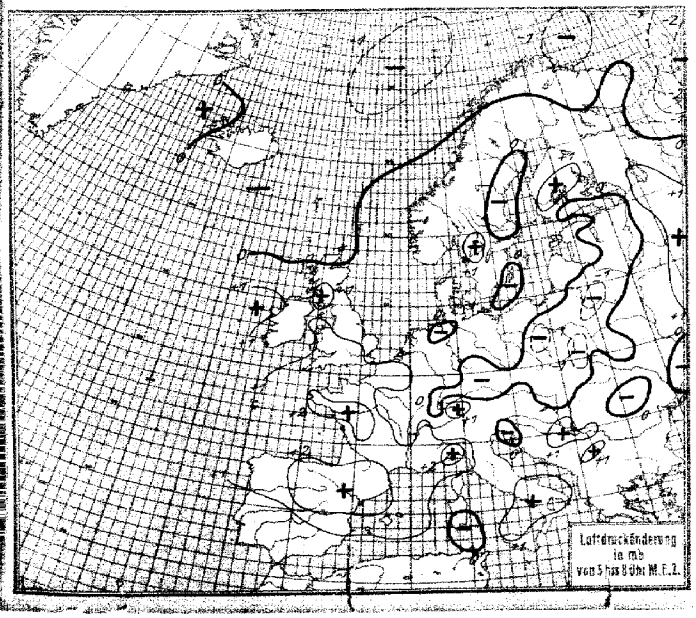

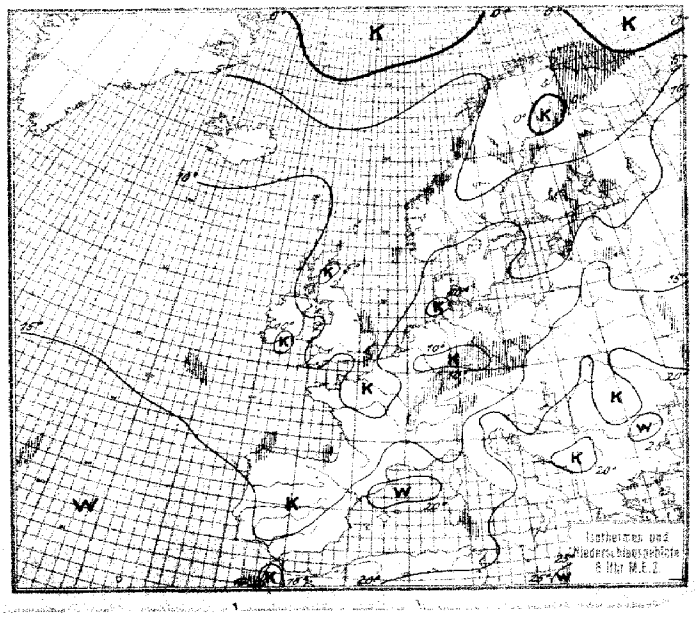

Montag, den 6. Juni 1932.

Erläuterung des Landschlüssels

C_L Untere Wolken · C_M Mittlere Wolken · ww Wetter · V Sicht · h Wolkenhöhe · N_L Bedeckungsgrad (untere Wolken) · DD Windrichtung · F Windstärke · W Wetterverlauf · N Bedeckungsgrad (alle Wolken) · BBB Luftdruck (mb) · TT Lufttemperatur (° C) · U Relative Feuchte · C_H Obere Wolken · a Art der Druckänderung i. d. letzten 3 Stunden und bb Betrag · RR Niederschlagsmenge (mm) · MM Höchsttemperatur · mm Tiefsttemperatur · S Seegang · V_s Sicht nach See · E Erdbodenzustand

Auslandorte (Küstenorte o)	Gestern 14h MEZ. C_LC_M	ww V h N_L	DDF WN	BBB TT	U C_H a bb	Gestern 19h MEZ. C_LC_M	ww V h N_L	DDF WN	BBB TT	U C_H a bb	R_2R_2 mm s V_s E	Heute 8h MEZ. C_LC_M	ww V h N_L	DDF WN	BBB TT	U C_H a bb	R_1R_1 mm s V_s E
Thorshavn /0181	50	02 845	264 25	10219 12	60 803	70	02 955	264 15	10211 12	70 500	00 29 0	50	02 846	284 16	10188 12	80 804	00 28 0
Reykjavik /0170	5x	02 756	245 26	234 11	6x 603	5x	03 658	224 28	218 10	7x 803	–	5x	03 648	264 18	194 08	8x 603	–
Isafjord /0177	03	02 xx0	243 14	200 12	x0 800	00	00 xx0	243 00	186 12	x0 808	–	00	00 xx0	000 00	172 09	x0 300	–
Acureyrie /0174	03	01 xx0	165 04	186 14	x0 808	x4	01 xx0	165 02	166 15	xx 808	–	xx	01 xx2	122 02	151 07	x2 803	–
Seydisfjord /0176	5x	02 xx5	101 25	204 12	xx 803	5x	03 xx8	082 28	182 09	xx 808	–	00	00 xx0	000 00	154 08	x0 800	–
Westmann /0178	4x	02 xx6	266 16	234 09	xx 803	x2	01 xx0	266 03	215 10	xx 703	–	4x	02 xx6	286 16	179 08	xx 600	–
Aberdeen /0116	87	02 855	304 76	201 10	7x 302	76	01 855	103 77	201 10	6x 202	97 55 0	8x	02 866	302 36	229 xx	6x 303	92 18 1
Malin Head /0105						70	02 857	303 17	219 10	70 400	00 28 0	50	02 857	313 17	240 09	70 103	00 28 0
Tynemouth /0124	20	01 853	323 03	196 10	70 xxx	20	01 853	323 04	205 09	71 xxx	00 29 0	20	01 754	202 74	227 08	70 xxx	92 27 1
Croydon /0151	52	61 655	064 55	161 11	6x 703	87	02 755	072 57	168 09	7x 401	91 12 1	73	02 664	324 75	208 08	7x 305	97 06 1
Lerwick /0110	80	02 845	324 75	185 09	60 300	50	02 848	324 17	189 08	70 300	97 xx 0	80	02 847	302 17	191 07	70 303	00 xxx
Valentia /0104	50	01 863	274 03	209 14	60 301	53	01 863	284 04	214 14	60 300	00 18 1	5x	02 957	021 17	250 10	7x 304	97 x9 0
Guernsey X o	80	03 858	044 28	159 11	7x 303	10	01 854	064 14	161 11	70 302	00 38 0	10	01 853	043 13	215 11	60 301	00 28 0
Stornoway /0141	46	02 844	062 28	229 09	6x 300	46	02 965	322 26	228 09	50 301	00 19 0	76	02 944	261 25	228 10	60 601	00 09 0
Holyhead /0126	10	01 852	313 72	199 12	60 901	18	01 871	212 04	200 12	70 300	97 18 0	18	01 841	293 02	225 11	81 405	00 18 0
Yarmouth /0130	88	25 764	013 74	164 12	70 300	80	01 764	324 14	163 12	60 301	97 37 0	80	25 755	303 75	189 09	60 303	92 27 0
Blacksod /0104	04	02 990	063 26	224 12	50 002	04	02 990	323 15	233 12	60 301	00 39 0	50	01 934	323 14	247 11	62 306	00 29 0
Scilly X o	80	01 863	046 13	181 12	60 102	00	00 790	035 10	191 12	70 303	00 37 0	58	01 863	022 14	234 12	80 306	00 18 0
Myggbukta /0000	6x	43 309	083 39	171 50	9x 300	5x	03 848	122 28	171 50	8x 100	00 x8 4	5x	41 737	242 27	194 00	8x 802	00 x7 4
Jan Mayen /0001	5x	02 947	264 27	131 01	8x 803	5x	02 817	273 27	123 00	9x 804	97 28 0	5x	02 826	293 26	099 50	8x 804	00 18 0
Longyearbyen o						5x	02 957	321 27	177 03	5x 801	00 xx 6	5x	02 947	125 27	163 00	5x 400	00 xx 6
Bäreninsel /0003	5x	03 748	082 28	196 52	8x 804	5x	03 748	053 28	185 51	9x 803	00 08 3	52	03 744	054 78	156 51	9x 804	97 08 3
Vardö /0004						5x	85 438	054 68	139 00	9x 603	92 x4 3	5x	72 648	024 68	097 01	8x 808	93 36 3
Ingöy /0005						50	02 964	084 25	145 03	84 802	97 29 1	82	02 954	074 75	109 02	81 803	97 39 1
Andenes /0009						20	01 961	044 01	103 05	81 605	00 29 0	50	01 971	043 01	076 06	71 904	00 29 0
Röst /0011 o						50	02 964	326 25	099 05	87 703	00 49 0	50	02 957	306 27	090 05	7x 701	00 49 0
Nordöyan /0014						80	10 847	302 27	109 07	7x 200	00 28 0	8x	05 847	303 77	120 06	8x 302	91 28 1
Ona X o						84	10 954	011 75	147 07	73 301	92 29 1	84	25 944	301 76	151 07	62 302	97 29 1
Krakenes /0022						84	02 843	314 24	147 07	92 301	97 38 1	87	02 843	023 76	163 07	9x 403	91 28 1
Utsira /00208												10	01 962	315 02	137 09	x0 304	00 39 0
Lista /00300						80	10 966	133 26	102 10	70 304	00 39 0	10	01 961	283 01	127 09	80 402	00 39 0
Ferder /00306						73	01 962	321 03	098 13	40 302	00 19 0	13	01 961	280 03	122 10	70 304	00 09 0
Svandalsflona												00	00 990	000 00	8993 04	60 302	00 51 4
Haparanda /0050																	
Jönköping /0053	90	25 964	304 74	086 09	80 000	86	02 975	301 75	097 08	7x 401	94 14 1	00	00 990	142 00	10120 10	60 301	00 01 0
Wisby /0054	20	01 9x3	164 14	091 14	44 903	50	01 9x5	163 15	082 12	80 604	00 39 0	50	01 9x2	062 02	114 09	70 xxx	02 29 0
Siensele /0056	51	02 967	312 27	069 05	50 801							xx	72 528	241 28	067 01	90 300	01 50 6
Härnösand /0057	60	61 858	305 58	060 06	70 303	60	01 935	284 15	069 06	70 302	02 49 1	60	01 934	283 14	063 08	60 802	00 39 1
Stockholm /0059	02	03 890	243 28	080 11	4x 301	86	01 890	242 14	084 09	70 301	00 11 0	14	01 871	243 12	103 12	53 200	00 05 0
Gällivare /0061						5x	77 308	043 68	086 00	9x 805	91 02 6						
Kopenhagen /0181	87	03 755	243 28	119 12	70 300	37	02 754	222 27	115 12	70 802	00 27 0	06	01 790	000 13	130 13	80 302	00 07 0
Skagen /0182	30	01 863	042 03	084 12	60 300	30	01 863	082 03	094 12	60 307	00 28 0	30	01 862	321 02	124 13	70 302	00 18 0
Hanstholm	88	01 852	242 14	078 12	60 304	80	01 852	041 02	088 11	50 303	00 18 0	10	01 862	281 02	123 11	60 303	00 18 0
Helsingfors o	10	01 862	164 12	068 10	60 305	10	01 763	204 13	084 08	70 304	95 12 0	20	02 795	143 25	086 09	70 501	00 06 0
Sortavala	50	03 448	123 28	044 05	80 307							60	25 865	203 15	084 08	70 301	00 03 1
Wasa /0488						50	03 448	222 28	058 04	80 307	00 06 0	50	03 558	224 28	061 06	70 300	00 03 0
Enare																	
Dorpat /10476	20	02 864	224 14	090 15	40 303	26	01 861	223 02	108 13	50 305	00 17 0	15	01 862	223 53	088 13	61 801	91 06 0
Filsand /10477	70	01 772	282 02	099 09	70 308							7x	02 765	283 05	098 08	8x 303	00 06 0
Riga /10470	14	02 764	021 14	113 15	4x 301							50	02 766	262 16	100 13	6x 300	00 05 0
Mainava /10472	30	01 754	224 04	093 16	40 303	40	01 763	242 03	101 14	50 303	00 17 0	6x	61 768	243 08	101 13	7x 300	97 07 0
Kowno /10466	20	02 765	242 15	120 16	50 200							42	02 675	202 17	111 15	7x 802	00 11 0
Warschau /0552	10	01 663	282 04	126 18	56 703	xx	xx xxx	241 15	118 18	55 801	00 20 0	51	03 344	082 28	090 16	80 803	00 11 0
Krakau /0556	67	02 664	091 17	128 19	60 806	43	02 663	081 15	120 19	60 805	00 20 0	52	02 663	000 35	095 17	85 603	00 12 0
Lemberg /0558	52	03 653	000 28	127 21	90 302	50	03 648	201 58	137 15	90 300	09 21 2	06	01 690	103 03	105 19	80 300	00 14 1
Pinsk /10562	20	01 674	263 14	125 20	05 300	54	02 664	281 15	127 19	65 300	00 21 0	24	02 673	061 15	106 20	70 203	00 16 0
Rochefort	14	02 753	302 04	102 20	50 806							50	x2 xxx	301 28	162 12	8x 309	00 10 0
Sacoa	67	02 844	081 57	099 16	8x 501							8x	02 857	281 27	173 14	8x 305	01 13 1
Le Bourget	9x	25 657	323 77	114 16	70 803	26	02 685	325 27	115 15	7x 502	97 18 0	73	01 864	324 14	196 09	7x 304	90 27 8
Lyon	xx	02 7x4	103 57	101 19	5x 811	97	22 746	143 57	098 14	7x 701	05 20 2	97	02 747	182 27	142 13	8x 301	04 12 1
Brest						10	01 853	324 03	161 11	80 305	00 12 1	10	01 853	203 03	218 11	90 310	00 07 1
Perpignan	67	62 625	000 58	107 16	9x 803	94	02 854	617 76	092 17	63 404	03 23 0	84	02 874	30x 25	154 17	6x xxx	00 12 0
Le Talut	62	61 756	000 28	137 14	9x 100	40	02 795	024 25	137 14	80 300	95 16 1	10	01 742	026 02	213 10	81 311	00 08 0
Tours	20	02 854	303 15	098 19	63 905	82	03 716	324 28	102 16	7x 403	00 14 1	5x	03 748	324 28	169 09	7x 312	97 09 0
Le Havre	6x	51 648	063 48	143 10	8x 002	53	03 848	023 48	154 10	8x 205	91 11 0	20	02 855	023 15	198 08	70 308	00 08 0
Marseille	99	02 853	163 27	117 21	x6 702	99	02 863	143 16	102 19	7x 806	x0 21 0	50	02 854	000 14	142 16	80 108	00 14 0
Helder o						70	01 774	304 04	153 14	60 300	00 17 0	40	02 754	283 14	167 11	60 302	00 0x x
Vlissingen o												7x	02 756	023 16	168 11	6x 402	00 17 1
De Bilt /0293						52	01 844	023 14	141 13	5x 300	00 16 0	60	02 744	303 54	162 10	70 303	93 07 0
Zürich	97	02 863	203 57	102 17	7x 902							67	22 743	169 56	110 12	9x 206	08 11 1
Bern /0282	83	05 865	220 96	094 18	7x 903							86	02 863	246 54	099 13	79 703	30 11 1
Säntis	xx	41 209	204 34	xxx 07	[illegible] 903							xx	77 109	204 69	xxx 00	9x 302	02 52 3
Wien												57	05 563	242 15	087 17	88 300	00 15 0
Klagenfurt /0502												07	01 980	571 04	094 18	70 300	00 12 0
Innsbruck /0567																	
Budapest /0541						47	02 773	000 27	103 20	6x 803	01 22 1	20	05 6x2	201 54	102 18	72 902	97 15 0
Fünfkirchen /0547												00	01 790	203 14	112 21	63 302	00 15 0
Debrecen /0545												00	01 890	082 1x	107 21	72 300	00 13 0
Prag /0520	85	01 863	102 34	092 23	43 910	62	95 345	536 97	080 16	6x 601	97 25 2	6x	61 458	321 78	100 12	9x 201	16 12 2
Olmütz /0522	51	01 864	000 14	096 23	50 804	57	01 863	000 14	082 21	6x 802	00 24 0	5x	03 548	321 2[illegible]	[illegible]	[illegible]	08 14 1

Montag, den 6. Juni 1932

Ausland-orte	Gestern 14h MEZ. ww VhN$_L$	DDFWN	BBB TT	Gestern 19h MEZ. ww VhN$_L$	DDFWN	BBB TT	Heute 8h MEZ. ww VhN$_L$	DDFWN	BBB TT
Madrid	02784	22316	119 20	02786	24126	XXX 14	02790	32204	187 11
Almeria	01768	18513	127 23	01761	20413	114 23			
Mahon	01790	16615	122 21	01841	20613	107 25	02643	16216	149 18
La Coruña	02755	26415	114 16	02755	26514	109 16			
S. Fernando				XX66X	24515	175 20			
Teneriffa	02954	XX214	226 24	01954	32114	220 21			
Kap Juby	00690	32200	178 XX	00790	32200	180 18	10772	32202	137 17
Rio de Oro	00790	32700	183 21						
Oporto	02754	X8474	149 17	02654	26425	164 17			
Lissabon	13745	24415	181 18	02754	28404	191 16			
Prov. Azoren									
S. Vicente									
Porto Delgada	02574	32324	219 20	02656	XXX26	219 19			
Horta				02953	16314	223 20	02844	16615	220 19
Padua				03638	16458	193 19	02643	18458	178 17
Genua	02764	08214	130 25						
Florenz	02764	22314	165 18	02534	08316	13X 16	03738	10318	152 14
Rom	02655	00025	114 24	02655	20215	111 23	02564	00014	145 17
Neapel	03654	18418	127 26	02664	18214	138 20	02557	26237	178 16
							02774	21127	155 19

Ausland-orte	Gestern 14h MEZ. ww VhN$_L$	DDFWN	BBB TT	Gestern 19h MEZ. ww VhN$_L$	DDFWN	BBB TT	Heute 8h MEZ. ww VhN$_L$	DDFWN	BBB TT
Messina	01810	26313	145 27	02890	02217	146 21	04790	02300	159 22
Tarent							00690	00000	151 20
Malta	01890	32213	161 24	01840	31113	131 23	00890	28300	145 21
Belgrad							00890	00000	119 22
Osküb							01790	20814	151 21
Split							05590	00004	135 22
Bukarest							01790	10104	111 22
Sofia									
Archangelsk							01654	X6154	036 11
Malotschkin S.							04648	04228	141 51
Leningrad	01893	28403	075 14	01892	26412	092 11	02890	16217	106 09
Ust Zylma	02751	08475	XXX XX				02862	18214	045 17
Moskau	01164	22295	078 20	28X77	28297	092 14	01X90	00003	143 13
Astrachan	02786	18316	124 27				02773	26316	118 19
Kiew				02790	20215	132 21	02541	10296	124 17
Odessa	01783	12304	163 26	00700	14400	151 23	02700	14514	150 21
Swerdlowsk	01762	28402	123 16				00690	20200	184 12
Rabat	02890	26205	203 2X	02890	23124	197 19			
Algier	02890	17410	137 24	03890	24317	141 22	03890	00028	163 20
Tunis	02890	04425	141 26	01890	06211	143 21			

Beobachtungen von Nordamerika und Grönland 2h MEZ.

Wetter ww — Windrichtung DD — Windstärke F — Luftdruck (mb) BB — Lufttemperatur (°C) TT

Ort	ww DDF	BB TT	Ort	ww DDF	BB TT	Ort	ww DDF	BB TT	Ort	ww DDF	BB TT	Ort	ww DDF	BB TT	Ort	ww DDF	BB TT
Tatoosh I.	00243	21 13	Dodge City	00081	— —	Key West	01242	11 28	Dutch Harbor	02283	24 05	Winnipeg	01124	10 30	Nottingham I.	02284	21 51
Roseburg	02323	21 13	Corpus Christi	00124	10 27	Charleston	00123	14 24	Tanana	60122	12 05	White River	01202	14 24	Resolution I.	01044	19 00
San Francisco	00243	13 19	Duluth	40084	16 11	Hatteras	00122	14 23	Cordova	01123	09 13	Doucet	02282	13 22	Bermuda	02322	17 21
San Diego	01243	13 28	St. Joseph	00123	10 30	Washington	01242	11 27	Juneau	60124	16 07	Father Point	01083	12 09	Julianehaab		
Flagstaff	02124	08 11	Little Rock	01122	12 31	Scranton	02122	12 26	Axlavik			Chatam	60082	15 09	Godthaab		
Helena	60283	11 07	New Orleans	00082	11 31	Nantucket	02163	12 17	Ft. Simpson			Halifax	02123	13 12	Godhavn		
Salt Lake C.	02322	06 19	Chicago	02202	15 21	Portland	02282	12 19	Prince Rupert	02122	19 08	Sydney	00043	15 08	Angmagsalik		
Denver	01124	02 17	Cleveland	02323	15 23	Eastport	02082	12 12	Edmonton	01322	02 17	Cap Race	40322	10 04	MILE-CITY Havnuus		
El Paso	00243	05 28	Nashville	00323	15 29	Honolulu	00682	17 24	Medicine Hat	02282	11 13	Harrington	60203	17 10	ATLANTA Kingston		
Bismarck	00124	13 27	Jacksonville	02482	12 22	Nome	40282	16 10	The Pas	60122	09 24	Belle Isle	00326	12 02	MONTREAL Ben Juan		

Schiffsmeldungen.

5. Juni 1932

Schiffsname	P	Q	LLL	III	ZZ	DDF ww	BB	V	TT	3	C_L	C_M	C_H	N	t_d	K	d	W	N_L	d_s	f	a	bb
Columbus	1	0	421	453	13	265 03	10	06	8 12	3	8	6	×	8	8	1	7	2	6	2	7	805	
Sierra Cordoba	1	0	405	473	13	266 03		07	7 13	3	8	×	×	8	9	5	7	1	4	6	4	302	
Resolute	1	0	473	271	13	122 02		21	8 16	3	8	×	×	6	3	0	0	2	6	2	6	305	
Karlsruhe	1	0	482	244	13	242 03		22	7 14	3	8	×	×	8	5	0	0	2	8	6	5	303	
Albert Ballin	1	0	488	206	13	000 03		23	7 14	3	5	0	0	8	5	9	9	2	8	6	7	305	
St. Louis	1	0	528	444	13	024 02		21	8 13	3	3	4	×	6	6	0	0	1	5				
Berlin	1	0	492	178	13	303 03		22	7 13	3	0	×	×	8	6	0	0	2	0	6	6	305	
Provence	1	0	422	488	13	244 03		08	8 07	3	5	×	×	8	3	0	0	2	8	6	8	301	
General v. Steuben	1	0	413	502	13	284 01		11	8 12	3	0	6	0	5	7	0	0	0	0	2	6	302	
Dresden	1	0	406	677	13	262 03		15	4 11	3	0	0	0	0	4	1	6	0	0	6	5	300	
Deutschland	1	0	441	409	13	244 03		08	8 14	3	8	×	×	8	7	4	6	2	8	2	7	303	
Albert Ballin	1	0	484	239	19	164 02		22	8 15	3	0	7	9	6	5	0	0	1	0	6	7	707	
Resolute	1	0	480	252	19	122 02		23	8 15	3	0	0	6	5	4	0	0	1	0	2	6	307	
Deutschland	1	0	450	377	19	143 02		07	8 15	3	4	0	0	3	3	2	5	1	3	2	7	803	
Columbus	1	0	431	427	19	263 01		04	8 17	3	7	6	×	4	1	9	5	0	3	1	7	207	
General v. Steuben	1	0	410	480	19	264 01		09	8 13	3	0	6	0	3	3	0	0	0	0	2	6	804	
Milwaukee	1	0	423	505	19	243 49		09	1 07	3	×	×	×	7	4	0	2	3	9	6	5	305	
Sierra Cordoba	1	0	413	490	19	285 01		08	8 10	3	0	4	9	4	8	4	7	1	0	6	4	300	
Berlin	1	0	490	202	19	000 03		24	7 14	3	8	2	×	8	5	0	0	2	0	6	6	307	
Karlsruhe	1	0	479	265	19	164 02		18	7 15	3	6	6	×	7	8	1	4	2	4	6	5	610	
										3													
	1	0	441	409	13	24X X1		08	4 04	3													
	1	0	497	111	13	045 01		18	7 12	3													
	1	0	613	005	13	316 02		18	9 09	3	9	0	0	5	3	4	8	3	5				
	1	3	573	063	13	285 01		09	9 11	3	2	0	0	1	4	1	7	1	1				
	1	3	579	035	13	326 01		14	9 09	3	2	0	0	2	4	4	8	0	2				
	1	3	590	087	13	327 01		13	9 10	3	1	0	1	3	2	8	1	×	×				
	1	0	471	278	13	122 02		17	7 15	3	5	1	5	5	4	×	×	2	3	2	9	315	
	1	0	533	113	13	044 02		21	8 12	3	7	0	0	4	4	1	1	4	4	2	6	801	
	1	0	357	147	13	304 02		22	8 18	3	7	6	2	5	6	4	7	1	3	4	5	309	
	1	0	444	670	13	221 01		15	7 14	3	5	0	0	3	1	0	0	1	4				
	1	0	412	644	13	000 46		15	0 15	3	×	×	×	9	5	0	0	3	9	6	6	702	
	1	3	610	018	19	318 02		18	9 08	3	9	4	6	6	4	4	8	6	6	2	4	805	
	1	0	410	665	19	000 46		15	0 14	3	×	×	×	9	4	0	0	3	9	6	6	701	
	1	0	444	085	19	303 01		15	8 16	3	7	0	0	2	3	1	6	1	2	8	4	300	
	1	0	345	154	19	313 02		23	8 20	3	7	3	1	6	4	4	7	1	3	4	5	304	
	1	0	355	284	19	175 02		22	8 XX	3	1	×	×	6	5	0	0	1	6				
	1	0	406	241	19	148 02		23	8 18	3	5	×	×	6	3	0	0	0	0	6	6	607	
	1	0	441	228	19	202 02		19	7 18	3	1	4	1	4	2	1	7	1	4				
	1	0	404	300	14	201 02		15	8 22	3	×	×	1	5	2	3	5	6	5				

6. Juni 1932

Schiffsname	P	Q	LLL	III	ZZ	DDF ww	BB	V	TT	3	C_L	C_M	C_H	N	t_d	K	d	W	N_L	d_s	f	a	bb
Columbus	2	0	442	401	01	202 01	10	04	8 14	3	5	×	×	2	6	9	9	1	2	1	8	600	
Sierra Cordoba	2	0	413	507	01	281 02		10	7 13	3	8	0	0	5	6	2	7	1	5	6	5	305	
General Osorio	2	0	356	115	01	032 00		22	9 12	3	0	0	0	0	5	2	7	0	0				
Berlin	2	0	486	228	01	163 03		24	8 14	3	5	×	×	8	6	0	0	2	8	6	6	903	
Resolute	2	0	484	222	01	123 02		24	8 14	3	8	×	×	7	6	0	0	1	7	2	6	109	
Karlsruhe	2	0	476	285	01	125 61		14	7 15	3	6	×	×	8	5	0	0	4	8	6	5	806	
Deutschland	2	0	458	355	01	184 02		08	8 15	3	2	6	0	5	4	4	6	2	4	2	7	800	
Berlin	2	0	483	252	07	144 05		19	5 14	3	6	×	×	8	2	0	0	2	8	6	6	911	
Karlsruhe	2	0	471	304	07	164 02		11	7 15	3	5	7	×	6	4	9	9	1	4	6	5	814	
Resolute	2	0	488	176	07	141 02		25	7 14	3	8	×	×	7	5	1	8	2	7	2	6	406	
Columbus	2	0	453	873	07	165 51		01	7 13	3	6	×	×	8	7	5	5	7	8	1	8	810	
Deutschland	2	0	469	326	07	133 02		07	8 15	3	4	0	0	4	4	4	3	1	4	2	7	604	
General v. Steuben	2	0	425	444	07	265 03		05	8 13	3	3	×	×	8	8	1	6	2	8	1	6	809	
Sierra Cordoba	2	0	413	520	07	284 02		10	7 14	3	5	0	0	6	8	4	7	2	6	6	5	302	
										3													
	2	0	407	689	01	000 02		13	6 14	3	0	6	1	4	5	0	0	1	0	6	6	702	
	2	3	608	041	01	326 02		14	9 08	3	1	0	0	4	5	4	8	2	4	2	4	805	
	2	0	587	023	01	013 02		21	9 09	3	5	2	×	7	5	1	1	2	5	2	6	808	
	2	0	578	003	01	015 14		20	6 08	3	3	×	×	6	6	0	0	2	3	2	3	002	
	2	0	407	097	01	383 01		21	8 16	3	1	0	0	3	5	0	0	0	0				
	2	0	507	161	01	000 01		25	8 13	3	2	0	0	3	5	1	6	0	0				
	2	0	486	207	01	161 03		24	7 14	3	5	0	0	8	4	0	4	2	8	2	9	415	
	2	0	490	180	01	161 03		24	6 13	3	4	0	0	8	4	0	0	0	8	6	8	308	
	2	0	552	197	01	201 02		26	8 11	3	4	0	0	7	5	0	0	2	×				
	2	0	436	243	01	154 03		22	7 16	3	5	2	×	8	6	1	4	4	8	6	4	608	
	2	0	421	369	01	166 01		10	7 14	3	5	0	0	3	7	4	5	7	3	2	6	602	
	2	0	337	187	01	041 01		25	8 18	3	1	0	0	1	7	0	0	1	1	3	5	103	
	2	3	394	256	01	023 00		14	9 22	3	0	0	0	0	4	0	0	0	0	5	5	602	
	2	3	367	201	01	161 02		15	8 14	3	0	3	0	4	×	0	0	1	×				
	2	0	483	236	01	143 02		21	7 13	3	4	7	1	4	7	0	0	2	3	4	4	610	
										3													
	2	0	491	168	07	154 58		24	6 14	3	2	2	×	8	4	0	0	0	4	2	9	302	
	2	0	527	127	07	282 03		xx	8 11	3	5	0	0	8	6	1	1	2	×				
	2	3	587	020	07	015 10		16	8 08	3	3	×	×	8	6	3	8	1	7	2	3	800	
	2	0	486	317	07	122 03		23	7 13	3	4	1	0	9	4	0	0	0	8	6	8	605	
	2	0	351	097	07	302 01		22	8 16	3	8	0	0	4	4	1	7	0	0				
	2	0	500	222	07	082 02		24	7 11	3	4	0	0	5	4	0	0	2	×				
	2	0	467	069	07	035 01		22	8 13	3	8	0	0	3	5	3	1	1	3	8	4	310	
	2	3	567	184	07	000 49		14	6 22	3	0	0	0	0	×	0	0	0	0	7	5	603	
	2	3	385	038	07	313 03		14	7 19	3	9	7	1	8	5	4	5	1	3	4	6	300	

Montag, den 6. Juni 1932.

Witterungsübersicht.

Das gestern am Westabhange des Ural gelegene Hoch läßt heute sein Kerngebiet über dem südlichen Ural erkennen. Seine Energie hat etwas nachgelassen. Die Ursache hierzu lag in Warmluft, die auf der Ostseite der finnischen Zyklone nordostwärts floß. Dieser Wirbel, der gegen gestern noch an Intensität gewonnen hat, ist auf nordöstlicher Bahn nach dem Weißen Meer und den östlich und westlich angrenzenden russischen Gebieten gezogen. Die eingeschlagene Zugrichtung dürfte sich kaum ändern. Die von dem System mitgeführte Kaltluft hat heute Mittelrußland bereits erreicht. Der von dieser Kaltluft vorgetragene Druckwellenberg dürfte bald das Uralhoch erreichen, welches dadurch wieder neue Energie erhält.

Das gestern nördlich Island erkennbare Druckwellental, welches Grönland überschritten hatte, hat zur Ausbildung und Vertiefung eines Wirbels geführt, der heute nordöstlich Jan Mayen liegt. Diese Depression wird sich nach dem Barentsmeer verlagern. Die von der Zyklone herangetragene Warmluft ließ das grönländisch-isländische Hoch über Island an Energie verlieren. An der Ostseite dieses Hochs strömt polare Kaltluft südwärts, die der Rückseite des nordrussischen Tiefs entstammt. Durch diese Kaltluft wurde das Hoch nach Süden vorgetragen und auf dem Atlantik westlich Irland aufgebaut. Wie die Tendenzen dartun, wird das Hoch noch etwas in südöstlicher Richtung gewinnen.

Das gestrige Biscayatief hat sich aufgefüllt. Die verschiedenen Teildepressionen über Frankreich haben sich noch vertieft und sind nach Mitteleuropa vorgedrungen. Dort, wo die Warmluft dieses Tiefs auf der von Norden kommenden Kaltluft aufgleitet, fällt verbreitet Regen. Die Zyklone wird sich in nordöstlicher Richtung weiter entwickeln.

Rieth.

Höhenluft-Beobachtungen.

Ort Seehöhe (m)	Zeit (MEZ.)	Einheit	Höhen-Temperaturen und -Feuchtigkeiten								Bemerkungen
Hamburg 18	7	m	Boden	1500	1760	3480	3820	4020	5100		8/10 Frcu u. Cu. bei 1000 m einzelstehend u. vereinzelt 3/10 m. 2500 m quellend. 9/10 St.-Fetzen. Unter -860 m Fcu. Wind in Bodenschicht Richtung Streifen im S. u. Sth. 8/10 Cu.-Str. im SE. 60° Bo. 2500 m im W. u. ohne Zeit 3000 m ringsum. Bodenschicht 300 m u. 800–1500 m. Sicht 30 km.
		°C	10.6	-3.3	-10.6	-10.3	-11.1	-14.0	-20.7		
		%	63	75	50	33	44	45	50		
		mb	1012	843	816	653	624	608	528		
München 506	8	m	Boden	700	1000	1300	2900	3700			Regen, 4–10 km Sicht.
		°C	13.6	11.3	9.7	6.8	-0.4	-5.4			
		%	84	91	82	98	98	73			
		mb	920	927	893	863	712	633			
Königsberg 28	8	m	Boden	900	1300	1600	1700	3900	4000	5500	bed., 20–50 km Sicht.
		°C	14.2	5.4	5.1	2.7	3.3	-8.9	-8.6	-17.2	
		%	68	64	65	66	64	61	61	67	
		mb	1008	920	865	830	818	623	618	584	
Lindenberg 106	7	m	Boden	200	400	800	1200	1500			3/4 bed., 20–50 km Sicht.
		°C	10.0	9.8	9.8	6.0	3.2	3.2			
		%	70	66	70	84	84	84			
		mb	996	985	960	911	873	813			
Friedrichsh. 400	7	m	Boden	700	800	900	1100	2200			Regen, 4–10 km Sicht.
		°C	12.2	8.9	9.0	8.4	8.4	0.1			
		%	95	85	82	78	69	98			
		mb	964	929	919	907	892	773			
		m									
		°C									
		%				Nachträge vom 4. VI. 32:					
Königsberg 28	8	m	Boden	800	900	5200	5400				3/4 bed., 10–20 km Sicht.
		°C	14.0	8.0	9.8	-17.2	-18.5				
		%	75	x	94	60	61				
		mb	1003	926	899	526	514				
De Bilt 3	8	m	200	500	1000	1500	2000	2500	3000	4000	5000	—
		°C	9	6	2	3	3	0	-4	-9	-16	
		%	75	75	85	55	65	65	55	45	75	
		mb	988	952	896	842	791	744	698	614	529	

Höhenwinde.

Ort	Seehöhe (m)	Zeit (MEZ.)	0	200	500	1000	1500	2000	2500	3000	3500	4000	4500	5000	6 T.
			7 T.	8 T.	9 T.	10 T.	11 T.	12 T.	13 T.	14 T.	15 T.	16 T.	17 T.	18 T.	19 T.
260 Hamburg	18	7	WSW	WsW	WNW	NW,W	NW,N	NNW	W,N	W	W,S	WSW	WSW	WSW	SW,W
			1	3	6	6	6	6	8	9	10	12	14	17	20
			860 m Stahl					Sicht: 20–50 km.							
			25			Unter 4 km: Str. 150 m, Fcu, Fcu, 3/4 bed.									
370 Königsbg.	28	6	NW		NW	NW	N	WNW		W		W		WSW	SW,W
			4		6	5	4	6		6		11		10	18
			870 SW												
			18		42	bed., 20–50 km Sicht.									
565 München	506	6	NNW			NNE		SSW	4000 SW						
			1			1		5	9		3/4 bed., 10–20 km.				

Ort	Seehöhe (m)	Zeit (MEZ.)	0	200	500	1000	1500	2000	2500	3000	3500	4000	4500	5000	6 T.
			7 T.	8 T.	9 T.	10 T.	11 T.	12 T.	13 T.	14 T.	15 T.	16 T.	17 T.	18 T.	19 T.
370 Lindenbg.	106	8	ENE		NE,N	N		SW		SW,S		SW	SW	3/4 bed.	
			4		6	5		5		5		10	14	20–50 km	
235 Friedrichsh.	400	7	SW,W			W	W		4200 W						
			4			9	12		14		Regen, 4–10 km Sicht.				
215 Hannover	55	7	N,W		N	NW,W		W,N		WSW		SW,W		SW	WSW
			1		5	6		4		11		13		16	20
246 Gothenburg	46	8				N,E		NNE		NW,W		NW			
			0			3		5		3		6			
			NW			W									
			8			10									

Höhenwinde über See.

Schiff	Besteck	Zeit (MEZ.)	0	200	500	1000	1500	2000	2500	3000	3500	4000	4500	5000	6 T.
			7 T.	8 T.	9 T.	10 T.	11 T.	12 T.	13 T.	14 T.	15 T.	16 T.	17 T.	18 T.	19 T.
Deutschl.	45.1 N	5.8.	SSW		000 SSW		1600 SW							3400 WSW	3700 WNW
	39.7 W	20	5		9		17							20	18

Täglicher Wetterbericht.

Jahrgang: 57 Nr.: 159

Herausgegeben von der Deutschen Seewarte.
Verlagsort Hamburg.

Dienstag, den [illegible]

Versendung 6 mal wöchentlich. Der Sonntagsbericht erscheint nachträglich.

Erläuterung: Die Beobachtungen sind sämtlich in der Form der 1929 in Kopenhagen beschlossenen Einheitsschlüssel wiedergegeben; die ausländischen jedoch zum Teil gekürzt. Kurze Erläuterungen zu den einzelnen Ziffern werden am 1. eines jeden Monats dem Täglichen Wetterbericht beigegeben. Eingehend finden sie sich in „Schlüssel und Anweisung für Obstelegramme", Aufl. 1, 1930, zu beziehen von der Deutschen Seewarte, Hamburg. Luftdruck in Millibar, umgerechnet auf den Meeresspiegel, bei Bergen auf die nächste Tausenderhöhe (1000 mb = 750.1 mm, bezogen auf 0° C und Schwere in 45° Breite). Temperatur in Celsiusgraden. Windrichtung: 08 = E, 16 = S, 24 = W, 32 = N. Windstärke nach Beaufort-Teilung (0 = Stille, 12 = Orkan). Die Wolkenhöhe (h) bezeichnet bei Bergen, wenn Wolken unter Orthöhe vorhanden sind, den Abstand von der Oberfläche dieser Wolken.

Erläuterung des Schlüssels	Untere Wolken	Mittlere Wolken	Wetter	Sicht	Wolkenhöhe	Bedeckungsgrad (untere Wolken)	Windrichtung	Windstärke	Wetterverlauf	Bedeckungsgrad (alle Wolk.)	Luftdruck (mb)	Lufttemperatur (°C)	Relative Feuchte	Obere Wolken	Art der Druckänderung i. d. letzten 3 Stunden und Betrag	Niederschlagmenge (mm)	Höchsttemperatur	Tiefsttemperatur	Seegang	Sicht nach See	Erdbodenzustand	Unterschied zw. Luft- u. Wassertemperatur	Dünung	Richtung der Dünung
	C_L	C_M	ww	V	h	N_L	DD	F	W	N	BBB	TT	U	C_H	a bb	RR	MM	mm	S	V_s	E	t_d	K	d

Deutsche Binnenlandorte — Gestern 14h MEZ.

Deutsche Binnenlandorte	$C_L C_M$	ww V h N_L	DDF WN	BBB TT	U C_H abb
Wilhelmshaven	5 0	02 8 5 5	324 1 5	10149 13	5 0 205
Bremen	7 3	02 9 5 5	283 2 6	144 14	5 x 400
Hamburg	1 3	02 8 6 4	264 1 4	136 15	5 0 702
Kiel	7 0	02 7 5 4	083 1 4	133 13	6 0 303
Flensburg	7 0	02 7 5 6	322 2 6	150 15	6 0 307
Stettin	8 3	02 9 6 5	301 1 5	126 15	4 8 601
Danzig	1 7	02 7 6 1	063 1 5	119 13	6 8 601
Königsberg i. Pr.	4 7	02 8 4 1	323 1 6	113 13	5 x 901
Aachen	8 3	02 8 6 5	324 2 7	167 11	6 x 305
Nordhorn	8 6	02 8 5 5	324 2 6	154 14	5 x 301
Hannover	7 7	02 8 6 5	322 x 7	147 14	6 x 702
Erfurt	6 2	62 6 1 5	303 5 8	135 08	9 x 303
Magdeburg	5 2	61 8 4 5	221 5 8	xxx 12	6 x 200
Berlin	5 x	03 8 5 8	301 2 8	121 15	6 x 300
Dresden	6 2	62 6 3 5	023 5 8	114 11	9 x 303
Grünberg i. Schl.	6 2	62 8 5 6	042 5 8	111 13	7 x 901
Breslau	6 2	63 6 4 5	021 5 8	093 13	9 x 701
Essen 10437	4 3	03 8 5 5	303 2 8	159 12	6 x 303
Mirow	3 2	02 9 5 6	322 1 6	135 14	5 0 300
Hof	6 2	64 6 2 6	322 5 8	120 08	9 x 105
Gleiwitz	8 2	02 7 5 4	281 1 5	055 22	7 x 811
Frankfurt am Main	6 2	64 6 5 6	024 5 8	132 09	9 x 307
Karlsruhe	6 x	64 6 4 8	304 5 8	120 10	9 x 306
Friedrichshafen	9 7	10 7 5 4	152 9 6	111 13	7 3 701
Fürth	6 2	22 7 3 5	283 5 8	105 13	9 x 307
München	2 7	02 9 6 4	265 1 5	098 19	5 1 601
Feldberg i. T. 801 m	x x	67 1 0 9	327 5 9	8975 04	9 x 308
Kahler Asten 850 m	4 x	03 8 3 8	325 2 8	993 05	8 x 305
Wasserkuppe 926 m	6 x	64 0 0 9	025 3 9	976 05	9 x 305
Brocken 1153 m	x x	67 1 0 9	325 5 9	977 01	9 x 301
Fichtelberg 1213 m	x x	67 0 0 9	043 5 9	954 07	9 x 302
Schneekoppe 1610 m	x x	62 0 0 9	302 5 9	7944 06	9 x 802
Feldberg, Schw. 1497 m	6 x	67 0 0 9	557 5 9	8975 03	9 x 209
Zugspitze 2962 m	x x	49 0 0 9	144 7 9	7021 03	9 x 307

Deutsche Binnenlandorte — Gestern 19h MEZ.

Deutsche Binnenlandorte	$C_L C_M$	ww V h N_L	DDF WN	BBB TT	U C_H abb	$R_2 R_2$ MM E
Wilhelmshaven	7 3	02 7 4 4	283 2 5	10156 11	7 0 304	00 xx 0
Bremen	7 3	01 9 5 2	284 1 3	158 14	5 0 304	00 14 0
Hamburg	8 3	02 8 5 5	284 7 6	154 13	6 0 205	97 16 0
Kiel	7 0	02 7 5 4	041 1 5	146 14	7 9 307	00 16 0
Flensburg	2 4	01 6 5 4	266 1 4	151 13	7 1 301	00 16 0
Stettin	8 7	02 8 5 4	042 2 7	124 14	6 x 401	00 17 0
Danzig	2 4	02 7 5 3	323 1 4	122 10	7 2 101	00 15 0
Königsberg i. Pr.	5 7	02 8 4 4	323 2 6	111 10	8 8 201	00 14 0
Aachen	8 7	03 8 6 4	283 2 8	189 10	8 x 305	00 11 0
Nordhorn	8 x	02 8 5 7	323 2 7	170 12	6 x 306	00 15 0
Hannover	7 3	02 8 6 3	293 2 5	158 13	6 x 404	00 15 0
Erfurt	6 7	62 8 5 3	291 5 8	157 08	9 x 406	93 10 1
Magdeburg	1 2	02 9 5 1	301 2 7	145 13	5 8 202	01 14 1
Berlin	5 2	62 8 6 3	261 5 8	127 14	6 x 303	97 15 0
Dresden	6 2	62 5 3 7	301 5 8	126 10	9 x 304	10 13 1
Grünberg i. Schl.	6 x	62 6 4 8	302 5 8	111 11	9 x 300	02 13 1
Breslau	6 2	61 7 4 5	321 5 8	106 12	9 x 501	07 13 1
Essen	7 7	03 8 6 5	302 2 8	176 11	6 x 307	00 14 0
Mirow	3 2	02 9 6 4	322 1 5	135 14	6 7 300	00 14 0
Hof	6 x	57 3 1 8	023 5 8	138 06	9 x 302	12 09 1
Gleiwitz	6 x	02 7 4 8	281 5 8	092 15	9 x 307	02 22 1
Frankfurt am Main	6 2	62 7 5 5	282 5 8	168 10	9 x 312	19 10 2
Karlsruhe	6 2	61 7 4 5	283 5 8	177 10	9 x 315	17 12 1
Friedrichshafen	6 7	10 8 5 4	264 7 5	162 13	6 x 215	07 16 1
Fürth	6 2	61 6 3 5	303 5 8	130 10	9 x 410	04 14 1
München	5 x	14 8 4 8	577 2 8	129 14	6 x 310	03 17 0
Feldberg i. T. 801 m	6 x	62 7 3 8	306 5 8	8999 04	9 x 306	13 05 1
Kahler Asten 850 m	4 x	03 8 4 8	305 2 8	9010 06	8 x 305	00 06 0
Wasserkuppe 926 m	6 x	57 0 0 9	325 5 9	8994 03	9 x 307	08 09 2
Brocken 1153 m	7 2	02 7 3 3	306 6 7	986 02	8 x 301	04 03 1
Fichtelberg 1213 m	x x	46 0 0 9	044 5 9	963 04	9 x 301	18 07 1
Schneekoppe 1610 m	x x	64 0 0 9	324 5 9	7944 04	9 x 300	18 08 0
Feldberg, Schw. 1497 m	6 x	67 0 0 9	633 5 9	9017 02	9 x 307	07 06 2
Zugspitze 2962 m	x x	77 0 0 9	285 9 9	7029 53	9 x 204	04 02 9

Deutsche Binnenlandorte — Heute 8h MEZ.

Deutsche Binnenlandorte	$C_L C_M$	ww V h N_L	DBF WN	BBB TT	U C_H abb	$R_1 R_1$ mm E
Wilhelmshaven	3 7	25 8 3 4	282 7 5	10200 10	8 0 20[illegible]	94 02 0
Bremen	5 7	02 8 6 4	263 1 8	208 12	7 x 30[illegible]	[illegible] 07 0
Hamburg	7 4	02 8 5 4	282 1 4	197 11	6 0 105	00 06 0
Kiel	2 3	01 7 5 3	261 1 4	190 10	8 [illegible] 308	[illegible]
Flensburg	3 x	02 8 5 6	243 1 6	181 10	7 x 40[illegible]	[illegible]
Stettin	2 6	01 9 6 3	041 0 4	177 12	5 0 20[illegible]	[illegible] 15 [illegible]
Danzig	7 0	01 9 5 3	022 1 3	170 12	6 1 20[illegible]	[illegible]
Königsberg i. Pr.	1 7	01 9 5 1	042 0 3	160 12	6 0 [illegible]	[illegible]
Aachen	8 3	02 7 5 4	244 2 5	235 08	[illegible]	[illegible]
Nordhorn	5 x	02 8 6 6	241 2 6	215 10	7 x 304	[illegible]
Hannover	5 2	63 7 5 5	243 5 8	213 08	9 x 306	[illegible]
Erfurt	2 3	02 8 5 4	253 2 6	210 09	8 x 406	95 03 1
Magdeburg	7 3	01 8 4 3	283 1 4	202 10	7 0 308	00 06 0
Berlin	6 7	0[illegible] 9 4 2	242 1 3	178 12	[illegible] 1 305	97 09 [illegible]
Dresden	6 2	03 6 2 5	262 5 8	189 10	8 x 308	[illegible] 1
Grünberg i. Schl.	6 2	61 7 4 6	262 5 7	176 10	9 x [illegible]	[illegible]
Breslau	6 2	62 7 3 5	281 5 8	175 1[illegible]	9 x 307	[illegible]
Essen	5 3	05 6 6 5	20[illegible] 2 7	226 09	8 x 303	[illegible] 0
Mirow	5 x	03 8 5 8	282 1 3	176 10	9 x [illegible]	00 05 0
Hof	6 2	03 7 3 5	281 2 8	213 06	9 x 30[illegible]	[illegible] 1
Gleiwitz	6 x	62 7 3 8	042 5 8	[illegible]	[illegible]	[illegible]
Frankfurt am Main	8 3	02 7 5 3	241 5 5	226 11	7 x [illegible]	[illegible] 03 1
Karlsruhe	5 2	05 6 5 7	000 2 8	227 09	5 x 304	24 09 1
Friedrichshafen	5 4	60 7 7 5	000 1 5	233 09	9 x 30[illegible]	01 07 1
Fürth	6 2	61 7 4 6	000 5 8	225 08	9 x 305	[illegible] 1
München	7 2	02 7 3 5	282 2 7	223 08	5 x 305	[illegible]
Feldberg i. T. 801 m	6 3	02 7 2 4	304 2 6	9047 04	9 x [illegible]	[illegible] 1
Kahler Asten 850 m	4 x	02 8 3 7	264 2 7	048 05	9 x 30[illegible]	[illegible] 0
Wasserkuppe 926 m	x x	46 1 0 9	303 3 9	048 03	9 x 305	94 02 1
Brocken 1153 m	x x	44 1 0 9	265 5 9	027 01	9 x 30[illegible]	92 [illegible] 0
Fichtelberg 1213 m	x x	46 0 0 9	303 5 9	020 02	9 x 308	[illegible] 1
Schneekoppe 1610 m	x x	72 0 0 9	325 5 9	7977 00	9 x 30[illegible]	[illegible] 00 0
Feldberg, Schw. 1497 m	x x	46 0 0 9	000 5 9	9059 00	9 x 308	[illegible] 51 2
Zugspitze 2962 m	x x	36 0 0 9	241 6 9	7048 55	9 x 405	[illegible] 56 9

Deutsche Küstenorte ° und Feuerschiffe † — Gestern 14h MEZ.

Deutsche Küstenorte ° und Feuerschiffe †		$C_L C_M$	ww V h N_L	DDF WN	BBB TT	U C_H abb
Borkumriff	†	x x	xx x 5 5	304 2 6	10xxx 12	7 1 102
Borkum	°	3 8	02 7 4 4	323 1 5	166 12	7 0 103
Außenjade	†	1 0	01 7 6 3	303 0 3	xxx 13	6 0 301
Cuxhaven	°	4 0	02 7 5 4	284 2 5	158 12	x 0 301
Elbe I	†	1 0	01 7 6 4	283 1 4	xxx 11	7 0 304
Helgoland	°	0 8	01 8 4 0	283 1 3	158 11	8 0 303
Amrumbank 10462	†	1 0	01 7 6 3	283 1 3	xxx 13	7 0 304
List	°	8 0	01 7 5 4	286 2 4	137 13	7 4 303
Bülk	°	4 0	01 8 4 3	022 1 3	132 15	x 0 300
Marienleuchte	°	2 x	01 7 2 4	263 2 4	xxx 14	0 x 300
Fehmarnbelt	†	2 3	02 7 4 4	264 2 4	128 14	7 1 300
Warnemünde	°	1 0	01 8 6 3	262 1 4	131 13	6 9 705
Arkona	°	7 3	01 9 6 2	263 0 3	127 13	7 1 302
Adlergrund	†	4 4	01 8 5 3	000 0 3	126 17	6 1 301
Rügenwaldermünde	°	2 4	01 7 6 2	263 1 3	115 14	7 2 300
Memel 10467	°	4 0	02 7 5 5	243 1 5	110 12	7 x 300

Deutsche Küstenorte ° und Feuerschiffe † — Gestern 19h MEZ.

Deutsche Küstenorte ° und Feuerschiffe †	$C_L C_M$	ww V h N_L	DDF WN	BBB TT	U C_H abb	$R_2 R_2$ S V_s Eo / t_d K d†
Borkumriff	3 0	02 7 7 5	304 2 5	10xxx 11	7 0 304	00 6 4 8
Borkum	3 2	02 7 4 4	283 2 5	177 11	6 x 203	00 2 7 0
Außenjade	4 0	02 7 6 5	303 1 5	xxx 11	7 0 402	00 6 2 7
Cuxhaven	4 5	02 7 4 6	284 2 6	167 12	x 0 303	xx 2 7 0
Elbe I	1 0	01 7 7 4	303 1 4	xxx 11	8 0 303	00 7 2 7
Helgoland	2 4	01 8 5 3	283 1 3	171 10	9 0 304	xx 3 7 0
Amrumbank	1 0	01 7 7 3	304 1 3	xxx 11	8 0 302	00 6 3 7
List	0 0	01 8 6 0	285 0 4	141 12	7 3 303	00 x x 0
Bülk	4 3	01 8 4 3	022 1 4	139 15	x 0 403	00 1 8 0
Marienleuchte	1 x	01 7 5 3	302 1 3	xxx 14	0 x 307	00 1 7 0
Fehmarnbelt	1 4	01 7 x 3	302 0 3	133 14	7 1 303	xx 5 0 0
Warnemünde	4 0	01 3 5 3	262 1 3	135 14	6 0 300	00 8 8 0
Arkona	0 3	01 9 9 0	301 0 2	127 13	7 0 300	00 0 9 0
Adlergrund						
Rügenwaldermünde	0 4	01 7 8 0	322 0 2	115 11	7 0 300	00 1 7 0
Memel						

Deutsche Küstenorte ° und Feuerschiffe † — Heute 8h MEZ.

Deutsche Küstenorte ° und Feuerschiffe †	$C_L C_M$	ww V h N_L	DDF WN	BBB TT	U C_H abb	$R_1 R_1$ S V_s Eo / t_d K d†
Borkumriff	9 0	02 7 4 6	283 2 6	10xxx 10	7 0 305	00 7 3 7
Borkum	9 1	02 8 4 4	284 7 5	[illegible]	6 x 203	97 2 8 0
Außenjade	9 x	25 7 4 5	302 7 5	xxx 09	5 x 305	xx 8 3 [illegible]
Cuxhaven	5 0	02 7 4 7	283 4 7	206 11	x 0 305	[illegible]
Elbe I	1 0	01 7 6 4	283 1 4	xxx 12	7 0 30[illegible]	[illegible]
Helgoland	7 4	02 8 4 5	283 1 5	202 09	9 0 304	[illegible]
Amrumbank	3 0	01 8 5 3	283 1 3	xxx 11	9 0 30[illegible]	[illegible]
List	9 0	81 7 4 6	243 2 6	177 09	8 x 30[illegible]	[illegible]
Bülk	1 3	01 8 4 3	284 1 4	184 10	x 0 [illegible]	00 2 3 0
Marienleuchte	0 3	01 7 9 0	303 1 4	xxx 12	0 x 30[illegible]	[illegible] 2 7 0
Fehmarnbelt	1 4	01 7 8 3	303 0 3	181 11	7 6 305	[illegible]
Warnemünde	7 x	02 8 5 6	283 1 6	170 11	8 x 30[illegible]	[illegible]
Arkona	0 3	01 8 9 0	201 0 3	163 12	8 1 30[illegible]	[illegible] 0 9 0
Adlergrund	5 4	01 9 9 1	242 0 1	159 1[illegible]	7 0 307	W-T 10
Rügenwaldermünde	5 1	05 5 6 3	000 8 5	152 08	9 0 305	00 0 5 0
Memel	0 0	00 8 0 0	241 0 0	153 12	4 0 308	30 2 8 [illegible]

Deutsche Küstenorte ° und Feuerschiffe † — Gestern 17h MEZ.

Deutsche Küstenorte ° und Feuerschiffe †		$C_L C_M$	ww V h N_L	DDF WN	BBB TT	U C_H abb
Borkumriff	†	3 0	02 7 5 5	324 2 5	10xxx 12	7 0 300
Borkum	°	3 4	02 7 4 4	283 2 5	172 12	6 x 103
Außenjade	†	1 0	01 7 6 3	303 1 3	xxx 12	7 0 300
Wilhelmshaven	°	3 x	02 7 4 4	283 2 5	172 12	6 x 103
Cuxhaven	°					
Elbe I	†	1 0	01 7 7 4	323 1 4	xxx 12	7 0 300
Helgoland	°	0 4	01 8 5 0	283 1 3	163 10	9 0 303
Amrumbank	†	1 0	01 7 7 3	323 1 3	xxx 12	8 0 302
List	°	5 2	01 7 6 2	285 1 3	141 12	7 x 302
Bülk	°	4 3	01 8 4 3	324 1 4	132 16	x 0 300
Marienleuchte	°	1 x	01 7 5 3	283 2 3	xxx 14	0 x 803
Fehmarnbelt	†	2 4	01 7 5 4	303 2 4	128 14	6 x 300
Arkona	°	7 3	01 9 9 0	282 0 3	127 13	7 0 300
Adlergrund	†					

Deutsche Küstenorte ° und Feuerschiffe † — Heute 2h MEZ.

Deutsche Küstenorte ° und Feuerschiffe †	$C_L C_M$	ww V h N_L	DDF WN	BBB TT	U C_H abb	
Borkumriff	9 0	02 7 6 5	284 2 5	10xxx 09	7 0 307	
Borkum	x x	03 7 x 8	324 2 8	203 09	7 x 303	
Außenjade						
Wilhelmshaven	x x	02 7 x 6	283 2 6	186 09	8 x 314	
Cuxhaven	4 x	02 7 4 5	285 2 5	197 11	x x 305	
Elbe I						
Helgoland	x x	02 7 3 7	283 2 7	159 09	8 x 301	
Amrumbank						
List	1 x	02 7 4 4	282 2 4	173 09	6 x 201	
Bülk						
Marienleuchte						
Fehmarnbelt						
Arkona						
Adlergrund						

Deutsche Küstenorte ° und Feuerschiffe † — Heute 11h MEZ.

Deutsche Küstenorte ° und Feuerschiffe †	$C_L C_M$	ww V h N_L	DDF WN	BBB TT	U C_H abb	
Borkumriff	8 0	25 7 6 6	302 7 6	10xxx 10	7 0 [illegible]	
Borkum	9 5	02 8 4 4	284 2 6	221 12	9 x 205	
Außenjade	2 9	01 7 5 4	302 1 4	xxx 11	7 x 30[illegible]	
Wilhelmshaven	8 8	02 7 4 3	262 2 5	204 12	8 1 305	
Cuxhaven	9 x	51 8 3 7	283 4 7	226 10	x x [illegible]	
Elbe I	5 4	02 7 6 5	283 2 5	xxx 11	7 0 30[illegible]	
Helgoland	6 5	02 8 3 6	282 2 6	216 10	8 x 30[illegible]	
Amrumbank	4 x	02 8 x 7	282 2 7	xxx 11	7 x 305	
List	5 0	03 8 4 8	244 1 8	193 10	6 0 300	
Bülk	4 x	02 8 4 7	244 1 7	195 12	x x 30[illegible]	
Marienleuchte	5 x	02 7 5 5	283 1 5	xxx 14	0 x 30[illegible]	
Fehmarnbelt						
Arkona	2 0	01 8 4 3	265 0 3	175 12	8 0 30[illegible]	
Adlergrund	5 0	01 9 6 1	242 0 1	184 15	7 0 30[illegible]	W-T 10

DEUTSCHE

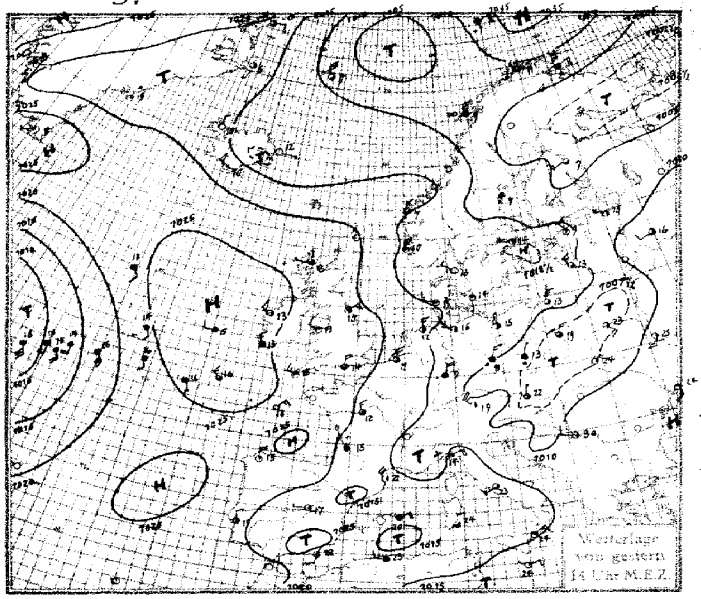

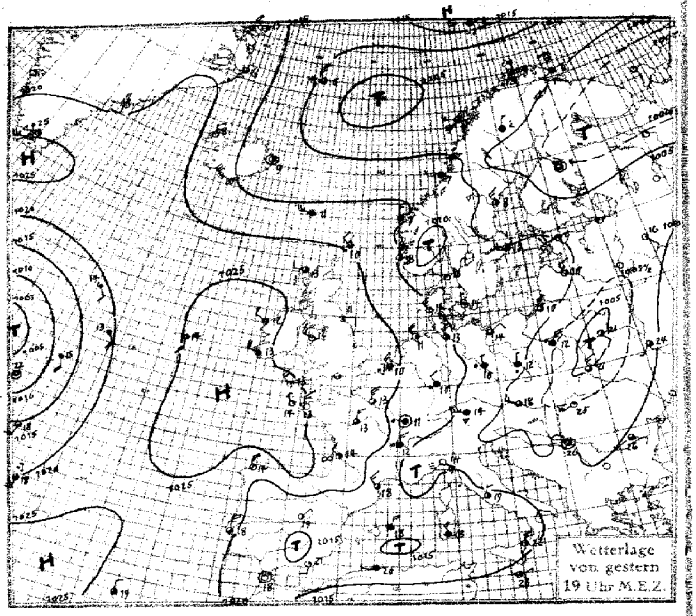

Luftdruck, Temperatur, Wind, Himmelszustand der nördlichen Halbkugel 2.11hr M.E.Z.

SEEWARTE

Dienstag, 7. Juni 1932

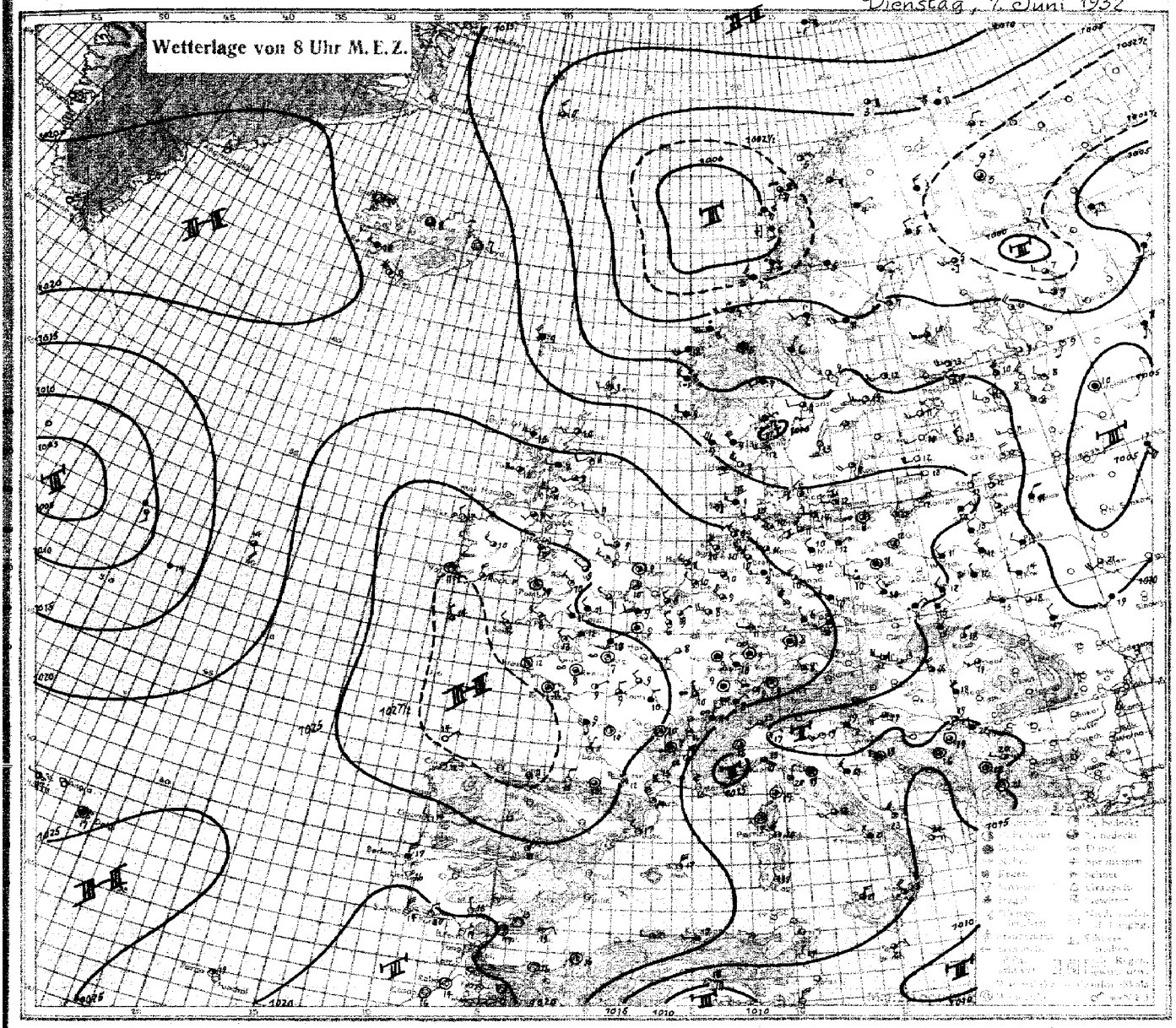

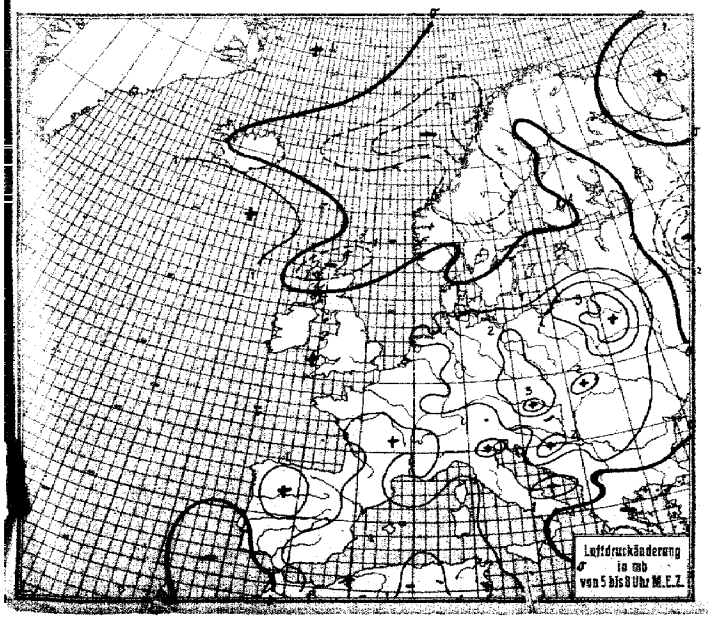

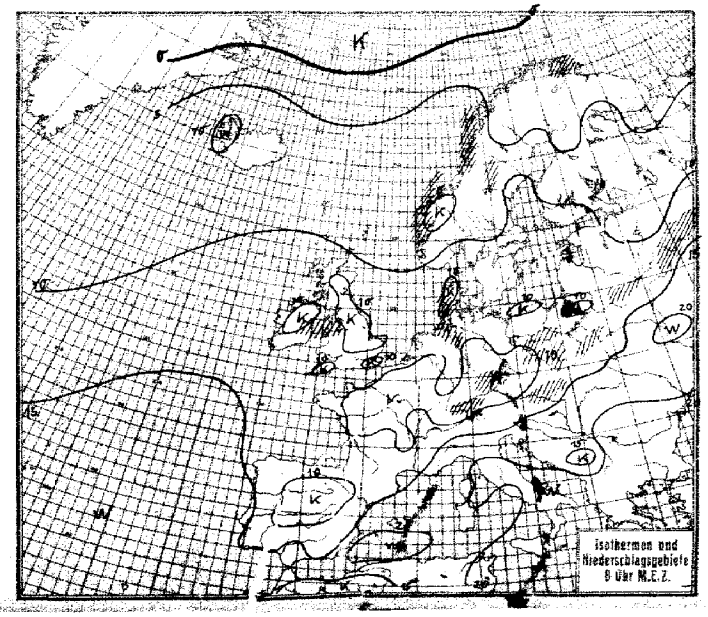

Dienstag, den 7. Juni 1932

Erläuterung des Landschlüssels

C_L	C_M	ww	V	h	N_L	DD	F	W	N	BBB	TT	U	C_H	a	bb	RR	MM	mm	S	V_s	E
Untere Wolken	Mittlere Wolken	Wetter	Sicht	Wolkenhöhe	Bedeckungsgrad (untere Wolken)	Windrichtung	Windstärke	Wetterverlauf	Bedeckungsgrad (ganze Wolkendecke)	Luftdruck (mb)	Lufttemperatur (°C)	Relative Feuchte	Obere Wolken	Art der Druckänderung i. d. letzten 3 Stunden	und Betrag	Niederschlagsmenge (mm)	Höchsttemperatur	Tiefsttemperatur	Seegang	Sicht nach See	Erdbodenzustand

Auslandorte (Küstenorte o)	Gestern 14h MEZ. C_LC_M	ww V h N_L	DDF WN	BBB TT	U C_H a bb	Gestern 19h MEZ. C_LC_M	ww V h N_L	DDF WN	BBB TT	U C_H a bb	R_2R_2 mm s V_s E	Heute 8h MEZ. C_LC_M	ww V h N_L	DDF WN	BBB TT	U C_H a bb	R_1R_1 mm s V_s E
Thorshavn /016	60	10 628	264 78	10179 12	70 804	6x	03 618	245 28	10162 11	8x 803	00 260	56	03 838	284 28	10135 09	8x 301	00 28 0
Reykjavik /0170	5x	03 648	224 28	186 11	7x 808	5x	03 6x8	241 28	178 11	7x 300	00 xx 0	5x	03 748	243 18	174 10	7x 300	00 xx 0
Isafjord /0177	00	00 xx0	322 00	163 10	x0 808	00	00 xx0	322 00	166 08	x0 300	–	00	00 x90	000 00	180 10	x0 303	–
Acureyrie /0174	xx	01 xxx	323 02	138 15	x2 803	xx	01 xxx	284 04	154 09	x2 500	–	5x	02 xx6	000 16	179 08	xx 300	–
Seydisfjord /017[illegible]	00	00 xx0	081 00	136 12	x0 803	xx	01 xxx	000 14	140 09	x2 300	–	00	00 x90	000 00	171 07	x0 300	–
Westmann /017[illegible]	xx	01 xxx	286 02	178 10	x7 808	xx	01 xxx	286 02	159 10	x2 803	–	1x	02 xx4	265 04	180 09	xx 208	–
Aberdeen /016	7x	02 865	283 25	220 12	4x 302	7x	01 864	102 14	215 12	4x 101	00 18 0	5x	02 865	222 15	201 11	7x 702	00 18 1
Malin Head /0185	78	02 962	323 26	250 11	70 102	8x	01 954	283 14	249 11	7x 400	00 19 0						
Tynemouth /012[illegible]	20	01 854	043 04	222 10	60 xxx	1x	01 853	082 03	226 11	6x xxx	00 28 0	50	01 743	242 13	250 09	60 xxx	00 17 0
Croydon /0151	7x	02 666	023 16	222 12	5x 103	7x	01 663	042 13	224 13	40 x01	00 14 0	5x	02 577	261 27	244 11	8x 303	00 07 1
Lerwick /0110						8x	02 847	282 17	187 10	8x 805	00 xx 0	80	02 845	242 75	240 09	80 800	97 xx 0
Valentia /0104	5x	02 987	303 27	264 13	5x 304	5x	02 977	244 27	267 13	7x 301	00 19 0	83	01 943	000 03	274 11	80 303	97 19 0
Guernsey X o	11	01 852	042 13	241 13	60 103	00	00 890	263 00	244 13	6x 300	00 18 0	03	01 690	282 14	253 13	70 304	00 16 0
Stornoway /0110	86	23 944	241 76	231 13	50 301	86	02 944	242 27	223 12	5x 300	00 09 0	82	03 834	243 78	189 10	8x 606	91 18 1
Holyhead /0176	13	01 868	262 03	230 13	69 301	53	01 862	263 03	241 12	7x 200	00 18 0	50	10 866	271 16	251 11	70 202	00 08 0
Yarmouth /0130	80	02 756	294 76	206 12	70 104	8x	01 754	293 14	220 11	6x 306	97 37 0	04	01 690	000 14	239 09	70 301	00 26 0
Blacksod P. /0104	00	01 990	262 14	261 13	67 304	7x	02 935	262 15	261 12	6x 301	00 29 0	20	01 84x	292 1x	265 12	70 402	97 28 0
Scilly X o	20	01 763	263 13	246 15	70 302	7x	02 863	273 15	256 13	72 301	00 18 0	44	02 764	282 15	263 12	90 302	00 17 0
Myggbukta 000	25x	71 537	082 37	207 50	9x 205	20	15 911	285 11	175 13	33 708	00 x9 4						
Jan Mayen 008	54	02 835	296 26	096 00	79 701	9x	71 737	295 27	096 00	8x 400	97 28 0	8x	02 947	303 27	087 00	7x 203	92 19 6
Longyearbyen o	54	02 955	085 25	162 01	5x 201	50	02 952	104 15	169 50	57 300	00 xx 6	50	01 941	102 11	179 50	40 203	00 xx 6
Bäreninsel 008	5x	03 744	054 28	145 51	9x 803	5x	04 648	054 28	137 51	9x 803	00 04 3	5x	03 758	054 28	128 51	9x 801	00 08 3
Vardö /0004	5x	86 538	044 68	087 02	8x 801	5x	86 228	044 68	076 01	9x 802	01 32 3	5x	86 438	044 68	051 02	9x 803	01 34 3
Ingöy /0005	82	10 954	074 16	101 03	87 601	87	10 963	073 26	088 03	84 804	00 39 1	82	02 964	084 26	069 03	8x 802	00 39 0
Andenes /0009	10	01 961	032 02	073 06	85 201	50	01 972	271 03	064 06	74 805	00 19 0	54	02 973	033 15	037 05	76 805	00 19 0
Röst /0010	52	03 965	275 28	093 06	5x 201	51	02 965	242 27	083 05	6x 703	00 29 0	52	63 748	145 58	001 05	9x 705	02 37 1
Nordöyan /0014						5x	02 947	242 27	113 07	7x 601	00 28 0	82	04 804	253 58	019 07	8x 503	10 37 1
Ona X o						57	02 943	248 27	148 08	8x 805	00 19 0	52	61 60x	226 78	067 08	9x 805	01 26 1
Krakenes /0021	84	02 943	323 24	165 07	82 200	77	02 843	313 27	181 07	8x 300	00 28 1	57	02 744	205 58	098 08	9x 704	02 37 1
Utsira /0028	20	01 961	315 02	149 10	x3 302	70	01 965	315 15	152 08	x0 300	00 39 0	8x	03 968	264 28	150 09	xx 803	00 29 0
Lista /0030	10	01 961	266 01	129 10	70 901	00	01 990	276 01	123 10	71 802	00 39 0	10	03 961	286 08	144 09	77 302	00 39 0
Ferder /0030	33	01 962	233 02	122 14	40 801	23	01 961	232 01	114 12	50 804	00 29 0	50	02 842	031 06	103 12	77 402	00 18 0
Svandalsflona	20	01 823	283 03	8999 07	50 300	10	01 942	283 02	9048 06	50 400	00 xx 3	02	73 518	283 28	9050 01	80 001	97 504
Haparanda /0050						96	01 9x3	283 74	10026 07	62 901	03 09 1	6x	03 9x8	302 28	10030 05	7x 300	00 02 1
Jönköping /0053						78	01 973	000 14	122 13	43 300	00 15 0	00	00 990	183 10	131 13	50 802	00 04 0
Wisby /0054	50	01 9x2	062 02	10117 11	60 300	04	01 9x0	164 03	119 11	90 301	00 39 0						
Stensele /0056	27	02 956	251 26	055 07	60 300	51	02 955	241 15	052 06	50 300	97 07 6	51	03 968	221 18	039 05	70 804	97 52 6
Härnösand /0057	60	61 838	283 58	070 07	80 301	07	02 970	283 75	083 08	60 203	02 19 1	00	03 980	225 18	057 11	57 806	00 09 1
Stockholm /0059	46	02 873	244 15	120 14	40 301	70	02 874	263 14	103 13	50 300	00 14 0	04	01 890	243 11	109 14	53 300	00 08 0
Gällivare /0061						9x	72 648	011 68	066 02	7x 300	91 03 6	9x	03 948	041 28	035 04	5x 300	00 00 6
Kopenhagen /0181	06	01 790	141 13	135 14	71 301	05	01 790	301 13	139 14	80 303	00 17 0	10	01 753	282 03	172 11	90 103	00 17 0
Skagen /0182	00	00 890	261 00	134 15	60 301	38	01 861	261 02	134 13	60 300	00 18 0	50	01 862	223 03	119 12	73 603	00 38 0
Hanstholm /0183	10	01 862	262 02	136 12	60 301	10	01 862	242 02	136 10	60 300	00 18 0	04	02 890	265 15	135 09	61 300	00 58 0
Helsingfors o	20	01 764	164 14	080 11	70 901	20	03 768	205 18	079 10	70 302	00 12 0	20	02 755	244 25	092 13	50 801	00 05 0
Sortavala X	90	14 365	184 25	071 09	60 806	80	01 864	203 24	056 07	70 805	94 10 1	90	02 965	284 25	060 06	50 303	91 04 0
Wasa /0483	50	03 668	283 18	061 03	80 300	50	05 558	243 28	071 05	70 307	00 07 0	10	02 774	262 14	060 07	70 300	04 05 0
Enare X																	
Dorpat /0476	20	02 865	223 15	086 16	41 801	20	01 863	283 13	092 12	68 401	00 17 0	10	01 861	263 01	107 11	60 300	00 03 0
Filsand /0477	70	01 772	262 02	109 08	70 304	01	01 790	262 02	113 08	70 303	00 09 0	00	00 790	222 00	112 11	70 303	00 07 0
Riga /0470	14	02 762	283 14	106 13	60 300	04	02 790	302 14	110 10	72 300	00 14 0	00	00 790	283 10	130 13	40 301	00 05 0
Mainavaj /0472	6x	03 658	223 28	090 13	9x 300	07	02 660	262 46	082 13	9x 503	92 15 0	00	01 790	243 03	100 11	54 203	00 06 0
Kowno /0466	4x	52 658	261 48	114 14	7x 601							01	01 690	023 15	151 12	50 312	91 06 0
Warschau /0552	57	02 654	023 76	067 19	80 905	62	64 535	025 58	070 12	90 002	15 20 1	52	03 648	282 28	149 11	80 107	92 09 0
Krakau /0556	70	02 755	060 15	052 23	50 812	62	03 646	000 98	091 16	80 910	03 25 1	62	03 626	042 28	xxx 13	90 307	01 12 1
Lemberg /0558	70	02 655	xxx 15	081 24	60 803	43	02 655	293 16	062 21	70 707	00 25 0	50	03 748	263 28	142 15	80 107	00 13 0
Pinsk /0562	82	02 654	123 15	068 23	50 807	54	02 754	122 15	043 21	88 610	00 24 0	90	03 648	262 28	119 15	80 319	05 13 1
Rochefort X	5x	03 758	322 28	205 14	7x 300	20	01 854	283 14	213 15	50 301	00 17 0	6x	03 768	144 18	262 09	80 306	00 08 0
Socoa	80	03 845	283 28	202 17	83 104	90	02 844	264 24	223 15	70 305	97 19 0	5x	02 864	322 6x	257 15	7x 303	97 10 x
Le Bourget X						7x	02 877	325 27	216 13	6x 403	00 14 0						
												52	02 734	204 27	229 11	9x 209	00 10 0
						00	00 890	323 00	253 13	70 303	00 14 0	23	02 853	000 14	263 12	90 302	00 10 1
	24	02 864	284 25	159 21	32 702	24	02 863	283 26	177 18	56 205	00 22 0	24	01 852	618 03	221 14	60 204	00 13 0
						76	01 742	326 02	246 15	50 305	00 15 0	5x	02 757	000 27	275 11	8x 301	00 08 1
	8x	02 757	303 27	199 12	6x 105	5x	02 777	323 27	215 13	6x 205	00 15 0	5x	02 677	222 27	266 09	8x 205	00 06 0
												53	03 648	182 18	263 10	9x 204	00 09 0
		[illegible] 853	283 03	149 21	55 000	3x	14 856	323 26	xxx 18	6x 403	00 22 0	00	00 790	615 00	189 15	60 306	00 12 6
		[illegible] 64	285 14	186 13	60 304	40	02 855	284 15	200 11	70 302	97 17 0	40	02 875	263 55	230 11	70 301	92 08 0
		[illegible] 5	024 16	195 11	6x 406	94	22 745	283 56	213 10	7x 407	91 17 0	25	02 753	282 17	233 11	6x 401	00 17 0
			[illegible] 23 28	180 12	6x 305	8x	02 855	304 15	197 11	6x 103	97 15 0	83	02 744	281 15	230 10	7x 303	97 04 0
			[illegible] 5 14	110 19	43 205	67	02 952	322 17	163 12	6x 210	00 20 0	67	05 743	040 57	210 09	8x 205	06 07 1
			[illegible] 7	120 13	80 308	6x	22 768	321 18	156 11	8x 405	03 17 1	5x	05 658	042 57	200 08	9x 304	01 08 1
				xxx 00	9x 001	xx	26 109	266 72	xxx 53	9x 206	2x 03 9	xx	46 209	262 69	xxx 54	9x 102	02 559
				[illegible] 0 22	63 907	5x	02 956	263 26	090 18	6x 307	07 23 1	50	02 864	264 65	163 12	71 213	07 12 1
				[illegible] 3	40 300	72	02 873	205 25	074 19	50 401	00 26 0						
						62	64 655	081 58	124 12	8x 410	03 21 1						
					[illegible] 1 803	81	14 864	556 15	078 24	33 400	00 28 0	xx	02 790	284 16	136 16	66 309	00 15 0
												53	02 783	284 27	110 17	5x 307	00 14 0
						03	01 890	203 93	078 25	41 604	20 29 1	01	02 890	203 15	120 19	82 307	00 16 1
					[illegible] 03	57	03 765	303 78	110 12	9x 407	11 17 2						
					[illegible] 02	50	01 854	301 94	094 15	80 310	94 20 1						

Dienstag, den *7. Juni* 19*32*

Auslandorte	Gestern 14h MEZ. ww VhN_L	DDFWN	BBB TT	Gestern 19h MEZ. ww VhN_L	DDFWN	BBB TT	Heute 8h MEZ. ww VhN_L	DDFWN	BBB TT
Madrid 353	02 7 7 4	241 1 4	10 183 17	02 7 6 4	041 1 4	10 177 19	02 7 3 0	[illegible]	10 [illegible] 10
Almeria 355	01 8 5 1	162 1 5	177 22	01 8 5 1	182 0 1	177 21	01 8 1 1	062 [illegible]	[illegible]
Mahon X	03 6 5 8	044 2 8	157 20	03 7 9 0	024 2 8	167 18	01 7 5 3	026 0 1	[illegible]
La Coruña X 284	01 5 5 2	324 2 2	235 15	01 7 5 3	325 0 3	227 16	01 5 5 4	[illegible]	[illegible]
[illegible]fernando	00 7 9 0	243 0 0	193 20	00 7 9 0	244 0 0	183 20	00 7 4 0	[illegible]	[illegible]
Teneriffa 400	02 9 5 4	022 1 4	233 23	02 9 5 5	304 1 4	218 20			
[illegible] 403	00 8 9 0	322 0 0	211 20	00 8 9 0	312 0 0	190 19			
Rio de Oro	00 7 9 0	327 0 0	185 20	00 7 9 0	327 0 0	182 20			
Oporto 381				01 6 6 2	283 0 3	208 16	08 4 9 0	262 0 0	224 13
Lissabon 384	02 6 4 5	302 1 5	21x 19	01 6 4 1	325 0 1	213 18	00 6 9 0	323 0 0	231 16
[illegible] 393 (Kp. Verde)									
S. Vicent (Kp. Verde)							02 4 5 2	023 2 4	146 23
[illegible]argo	02 7 x 7	322 2 7	224 xx	02 7 5 7	322 2 7	221 18	02 6 4 4	xxx 2 6	216 19
P. Delgada (Azoren)				03 8 6 8	163 1 6	226 19	64 5 3 4	200 5 8	242 17
Horta X (Azoren)				22 6 4 4	166 9 7	183 18	02 7 2 3	241 1 5	226 17
Padua									
Genua X	58 0 0 9	064 5 9	155 14	46 0 0 9	126 3 9	148 14	02 7 2 6	126 3 6	161 15
Florenz X				03 6 5 4	242 2 8	141 20	02 6 6 4	000 1 5	165 19
Rom X				x2 7 5 7	022 2 7	158 19	02 5 6 7	222 2 7	173 18
Terranova X	63 6 5 8	243 5 8	170 22	03 7 6 8	222 2 8	159 22	02 8 6 5	283 2 4	178 20

Auslandorte	Gestern 14h MEZ. ww VhN_L	DDFWN	BBB TT	Gestern 19h MEZ. ww VhN_L	DDFWN	BBB TT	Heute 8h MEZ. ww VhN_L	DDFWN	BBB TT
Messina X	01 8 7 0	253 0 [illegible]	10 152 24	02 8 9 6	023 1 5	10 153 22	63 8 6 4	284 [illegible] 4	10 154 23
Tarent X							02 6 6 5	033 1 5	146 24
Mairo 1034	01 7 9 0	[illegible]	[illegible]	01 8 9 0	[illegible]	121 24	02 8 9 0	043 1 5	126 21
Belgrad	00 8 2 2	[illegible]	[illegible]	[illegible]	[illegible]	120 26	03 7 6 8	281 1 5	186 22
[illegible]	[illegible]	[illegible]	[illegible]	[illegible]	[illegible]	112 02	01 7 9 6	030 1 3	142 21
[illegible] 10718	[illegible]	[illegible]	[illegible]	02 5 3 2	[illegible]	126 22	[illegible]	022 4 5	157 15
Bukarest 15075				[illegible]	[illegible]	[illegible]			
Sofia 10720									
Archangelsk 10824							xx x x x	083 5 8	071 01
Malotschkin S.									
Leningrad X	02 6 6 5	593 1 5	075 15				01 x 6 4	574 1 4	079 09
Ust Zylma X				02 7 5 5	263 5 5	024 13	03 x x 7	203 0 3	088 08
Moskau 909	02 x 6 5	163 0 6	136 19	01 x 6 3	162 0 3	126 16	51 x 7 6	144 5 8	037 16
Astrachan	02 7 7 5	305 1 5	11x 23				00 7 9 0	043 0 0	175 21
Kijew X	02 7 6 6	183 1 4	107 25	01 6 9 0	201 1 4	081 24	02 8 9 0	204 7 5	078 21
Odessa	01 x 9 0	475 0 2	143 24				xx x x 7	163 1 7	122 20
Swerdlowsk X				02 6 9 0	243 1 7	154 20	01 6 9 0	162 0 3	180 15
Rabat X	00 8 9 0	423 0 0	197 30				00 8 9 0	000 0 0	1x0 14
Algier 10037	03 8 6 3	242 2 8	165 23	03 7 5 9	241 2 8	175 20	02 8 4 3	242 1 4	206 21
Tunis 10080	01 8 9 0	045 1 3	158 23	02 9 9 0	063 1 5	154 21			

Beobachtungen von Nordamerika und Grönland 2h MEZ.

Wetter ww — Windrichtung DD — Windstärke F — Luftdruck (mb) BB — Lufttemperatur (°C) TT

Ort	ww DDF	BB TT	Ort	ww DDF	BB TT	Ort	ww DDF	BB TT	Ort	ww DDF	BB TT	Ort	ww DDF	BB TT	Ort	ww DDF	BB TT
Tatoosh J.	02 203	10 23 11	Dodge City	00 163	10 09 27	Key West	00 282	10 10 27	Dutch Harbor	01 322	10 15 06	Winnipeg	02 123	10 09 30	Nottingham J.	01 202	10 xx 00
Roseburg	00 043	22 18	Corpus Christi	01 124	10 27	Charleston	00 162	08 24	Tanana	01 122	19 11	White River	03 325	12 20	Resolution J.	01 046	26 01
San Francisco	00 244	15 16	Duluth	40 043	12 16	Hatteras	03 243	06 24	Cordova	00 203	17 12	Doucet	00 324	11 10	Bermuda	01 243	12 22
San Diego	00 243	13 19	St. Joseph	00 202	09 21	Washington	01 242	03 28	Juneau	60 282	20 07	Father Point	02 04[illegible]	06 04	Julianehaab	00 000	24 14
Flagstaff	02 204	06 13	Little Rock	02 323	10 24	Scranton	01 282	04 24	Aklavik	70 325	15 51	Chatham	02 042	01 08	Godthaab	00 042	17 11
Helena	02 323	15 11	NewOrleans	00 283	09 32	Nantucket	01 124	00 18	Ft. Simpson	01 322	15 14	Halifax	02 123	00 08	Godhavn	01 000	27 07
Salt Lake C.	02 283	15 10	Chicago	02 042	11 18	Portland	00 323	9 99 22	Prince Rupert	03 122	21 11	Sydney	x0 123	04 07	Angmagsalik	02 000	19 10
Denver	00 202	02 26	Cleveland	00 28[illegible]	08 23	Eastport	40 122	10 00 02	Edmonton	00 28[illegible]	[illegible]	Cape Race	00 162	17 04	Miles City	02 242	12 16
El Paso	03 243	06 24	Nashville	00 323	09 30	Honolulu	00 1[illegible]	12 2[illegible]	Medicine Hat	02 28[illegible]	10 1[illegible]	Harrington	02 12[illegible]	13 07	Atlanta	00 242	03 28
Bismarck	03 123	06 27	Jacksonville	02 042	03 23	Nome	[illegible]	[illegible]	The Pas	[illegible]	[illegible]	Belle Isle	[illegible] 163	[illegible]	Montreal	00 25[illegible]	21 20

Schiffsmeldungen.

Erläuterung des Schiffsschlüssels: Wochentag P, Erdoktant Q, Breite (Süd unterstr.) LLL; Länge (Ost unterstr.) lll, Zeit (MEZ.) ZZ; Windrichtung DD, Windstärke F, Wetter ww; Luftdruck (mb) BB, Sicht V, Lufttemperatur (°C) TT; Kennzahl 3, Untere Wolken C_L, Mittlere Wolken C_M, Obere Wolken C_H, Bedeckungsgrad (alle Wolken) N; Unterschied zw. Luft- u. Wassertemperatur t_d, Dünung K, Richtung der Dünung d, Wetterverlauf W, Bedeckungsgrad (untere Wolken) N_L; Kurs des Schiffes d_s, Geschwindigkeit des Schiffes f, Art der Druckänderung i. d. letzten 3 Stunden und Betrag a bb.

6. Juni 1932

Schiffsname	P Q LLL	lll ZZ	DDF ww	BB V TT	3 C_L C_M C_H N	t_d K d W N_L	d_s f a bb
[illegible]	2 0 475	302 13	164 05	10 10 6 15	3 5 x x 7	4 4 3 2 7	5 7 110
Columbus ✓	2 0 463	346 13	182 10	03 7 14	3 8 x x 5	4 1 4 7 5	1 8 305
Milwaukee	2 0 428	567 13	283 01	12 7 09	3 7 0 0 4	5 0 0 1 4	6 5 301
General v. Steuben	2 0 434	420 13	265 02	07 8 12	3 2 x x 5	7 1 6 2 9	4 6 304
Resolute ✓	2 0 493	123 13	[illegible] 05	27 6 16	3 4 x x 4	4 1 2 7 6	2 6 301
Albert Ballin ✓	2 0 468	325 13	146 [illegible]	08 7 16	3 6 x x 8	3 4 4 3 8	5 7 611
Karlsruhe ✓	2 0 467	325 13	168 03	07 7 15	3 5 x x 8	4 4 6 2 8	6 5 216
Cerro Cordoba	2 0 443	538 13	02[illegible] 01	xx 8 14	3 0 3 3 4	3 4 [illegible] 1 4	6 5 300
Berlin ✓	2 0 479	275 13	164 02	15 8 14	3 5 x x 6	6 2 4 4 6	6 6 807
Albert Ballin ✓	2 0 460	347 19	205 02	06 7 15	3 3 5 x 5	4 4 5 1 4	5 7 623
Karlsruhe ✓	5 0 461	443 19	206 65	07 7 14	3 3 7 x 4	6 4 6 1 3	6 5 307
Columbus ✓	2 0 422	327 19	164 51	07 7 16	3 2 4 4 6	x 8 3 2 0	
Berlin ✓	2 0 47[illegible]	297 19	145 03	11 7 15	3 5 x x 8	4 1 3 2 8	6 6 916
General v. Steuben	[illegible]	422 19	245 02	07 8 14	3 2 0 0 4	1 1 6 1 4	4 6 303
Milwaukee	[illegible]	[illegible] 19	083 51	08 7 09	3 6 x x 8	6 0 0 2 8	6 5 317
					3		
	2 0 441	274 01	164 59	10 19 5 16	3		
✓	2 0 548	253 13	122 02	23 7 13	3 4 x x 5	2 0 0 2 5	
✓	2 0 495	130 13	283 02	27 8 16	3 2 1 0 6	3 1 1 1 4	2 9 015
	2 0 226	326 13	837 11	12 8 18	3 5 0 x 9	1 2 5 5 3	2 6 103
	2 0 420	103 13	015 01	24 x 17	3 1 x x 4	3 3 8 1 4	
	2 0 417	091 13	302 21	21 7 24	3 7 0 0 4	0 3 8 1 4	3 3 605
✓	2 0 477	285 13	144 02	13 7 15	3 5 7 x 7	5 3 3 2 7	6 6 605
✓	2 0 488	203 13	142 03	23 8 16	3		
✓	2 0 481	251 13	126 58	16 5 15	3 3 0 0 8	3 4 4 2 8	6 8 817
✓	2 3 578	008 13	304 02	15 8 09	3 8 7 x 0	4 3 8 2 5	2 4 [illegible]
✓	2 0 509	214 13	142 03	23 7 14	3 5 x x 8	3 1 1 2 8	
✓	2 0 524	149 13	242 03	28 8 15	3 4 x x 8	3 1 6 2 8	
✓	2 3 478	064 13	023 01	24 8 13	3 0 0 1 2	1 1 1 1 0	9 4 307
	2 4 427	272 13	164 03	13 6 18	3 5 x x 8	3 1 5 2 8	6 4 200
	2 0 177	213 13	024 01	21 8 24	3 4 x x 2	3 3 1 1 2	
	2 3 672	238 13	000 01	13 7 27	3 0 8 0 4	0 0 0 0 0	5 5 300
	2 3 423	226 19	163 01	1x 8 18	3 0 0 4 4	4 3 4 2 0	4 4 605
✓	2 0 465	515 19	000 01	08 8 22	3 0 1 8 4	3 2 4 0 0	1 5 000
✓	2 3 578	056 19	296 02	14 9 09	3 0 6 0 5	4 4 8 1 0	2 4 808
✓	2 0 627	174 19	163 02	25 7 14	3 4 x x 5	4 1 4 x 5	
✓	2 0 244	280 19	422 02	19 7 14	3 4 x x 5	1 0 0 x 5	
✓	2 0 478	285 19	144 03	11 6 15	3 5 x x 8	3 4 4 2 8	6 8 820
✓	2 0 505	241 19	124 58	19 6 13	3 6 x x 8	4 1 3 4 8	
✓	[illegible]	055 19	302 01	25 8 14	3 1 0 1 4	6 2 7 1 4	

7. Juni 1932

Schiffsname	P Q LLL	lll ZZ	DDF ww	BB V TT	3 C_L C_M C_H N	t_d K d W N_L	d_s f a bb
Columbus ✓	3 0 481	227 01	164 05	10 11 6 15	3 6 x x 7	5 1 4 5 7	2 8 315
Resolute ✓	3 0 496	119 01	202 21	25 6 14	3 6 x x 8	6 0 0 2 8	2 6 302
Berlin ✓	3 0 471	519 01	205 01	09 8 15	3 1 0 0 4	5 4 5 1 4	6 5 406
General v. Steuben ✓	3 0 481	385 01	283 01	12 8 13	3 0 0 9 3	6 0 0 0 0	1 6 310
Karlsruhe ✓	3 0 456	360 01	225 02	10 8 15	3 4 x x 7	6 5 6 1 7	6 5 403
Albert Ballin ✓	3 0 453	570 01	244 00	xx 8 14	3 0 0 0 0	6 3 6 1 0	5 7 115
Resolute ✓	3 0 497	093 07	301 10	28 7 14	3 2 9 x 6	4 0 0 2 3	2 6 602
Columbus ✓	3 0 487	261 07	xxx xx	14 7 14	3 9 0 0 8	5 1 4 2 8	2 8 309
Berlin ✓	3 0 465	339 07	225 10	12 8 14	3 8 0 0 3	5 4 5 1 3	6 1 107
Karlsruhe ✓	3 0 451	372 07	265 02	15 8 13	3 8 x x 5	7 5 6 1 5	5 5 415
Albert Ballin	3 0 445	394 07	262 02	15 8 13	3 4 6 0 5	6 3 6 1 4	5 7 315
General v. Steuben ✓	3 0 461	369 07	243 03	14 8 13	3 4 x x 8	6 0 0 0 8	1 6 305
					3		
	3 0 455	457 01	302 02	10 15 8 12	3		
✓	3 3 578	401 01	213 [illegible]	12 9 15	3 0 0 0 0	3 0 0 0 0	2 6 340
	3 3 652	013 01	283 02	21 9 05	3 7 3 1 4	5 4 7 1 5	5 7 305
✓	3 0 549	044 01	122 03	22 7 13	3 5 0 7 8	5 1 3 2 8	6 6 701
	3 3 395	137 01	000 00	16 8 20	3 0 0 0 0	x 0 0 0 0	7 3 300
✓	3 0 455	325 01	203 01	08 8 14	3 8 0 0 4	x 1 5 0 4	6 6 810
	3 0 345	175 01	265 01	21 6 21	3 5 4 0 5	4 4 1 0 2	1 3 300
	3 0 427	287 01	152 02	20 5 18	3 4 x x 4	4 0 0 [illegible]	[illegible]
	3 0 443	342 01	235 01	10 8 15	3 3 0 0 3	7 4 6 [illegible]	
	3 0 417	298 01	203 01	xx 8 17	3 1 6 0 3	7 5	
	3 0 444	373 01	244 01	11 7 17	3 1 0 1 4	6	
✓	3 0 515	197 01	164 02	25 8 13	3 4 0 2 7		
✓	3 0 508	266 01	144 03	14 7 14	3 5 0 4 8		
✓	3 0 523	347 01	104 60	07 7 11	3 5 0 0 8		
	3 3 402	121 07	303 01	16 7 18	3 3 3 1		
	3 3 417	034 07	284 00	19 8 18	3 0 0		
	3 3 413	047 07	304 01	20 8 18	3 0 3		
	3 0 367	328 07	222 52	22 5 21	3 x		
✓	3 0 459	348 07	204 02	11 8 15	3 5		
✓	3 0 454	342 07	243 01	13 8 14	3		
	3 3 680	060 07	286 02	15 8 09	3		
✓	3 0 522	376 07	043 08	07 4 10			
	3 0 446	083 07	042 00	22 8 1[illegible]			
✓	3 0 507	250 07	142 01	09			
	3 0 381	094 07	304 00	20			
✓	3 0 510	223 07	124 08				
✓	3 0 565	001 07	242 05				

Witterungsübersicht.

Königsberg, den [illegible] 19-22

Die frischen Kaltluftmassen haben nunmehr die Alpen überschritten. Der sie begleitende mächtige Druckwellenberg baute über Mitteleuropa einen Keil an das westeuropäische Monsunhoch an. Das Zentrum des mitteleuropäischen Tiefs wurde rasch nach Mittelrußland abgedrängt, wo noch ein breiter Warmsektor liegt. Eine erste Staffel kalter Luft ist erst bis in das Gebiet des Don und Dnjepr gelangt. Die Energie der osteuropäischen Zyklone nimmt also noch zu.

Weitere Staffeln frischer Polarluft sind der ersten über Mitteleuropa nachgefolgt. Da sie feuchter als die vorhergehenden Massen ist (siehe Hamburger Aufstieg!), hat die Schauertätigkeit zugenommen. Allmählich mischt sich in den Kaltluftstrom am Nordhang der westeuropäischen Antizyklone wärmere ozeanische Luft. Die Zufuhr aus dem arktischen Quellgebiet ist durch den Zusammenbruch des britisch-grönländischen Hochdruckkeils zunächst unterbunden. Erst auf der Rückseite des unterständiger Vertiefung südostwärts ziehenden Nordmeertiefs wird ein neuer Kaltlufteinbruch nach Mitteleuropa erfolgen können.

Das atlantische Tief ist nur wenig nach Osten gewandert. Es befindet sich bereits im absterbenden Zustand und wird nur in dem Masse vorankommen, wie das gekräftigte Monsunhoch seinen Schwerpunkt nach dem Kontinent verlegt. – Infolge des kräftigen Druckanstieges über Polen wird sich vorübergehend eine Brücke zwischen dem westeuropäischen und südrussischen Hoch herstellen.

Herrmann.

Höhenluft-Beobachtungen.

Ort Seehöhe (m)	Zeit (MEZ.)	Einheit	Höhen-Temperaturen und -Feuchtigkeiten										Bemerkungen
Hamburg 18	7.33	m	Boden	1230	1380	2420	2730	5140					4/10 Strat. bei 1400 m in W dicht, hier einzelne Quellungen. Dazwischen b/s 2500 m, 5/10 Str.-Decken bei 2100 m, u. 4/10 Str. bei 2400 m mit Glorie auf Oberfläche. Im St. beide Schichten gerissen. 10-3 Uppr. Sicht 10 km
		°C	10.6	-1.4	-0.9	-8.6	-6.8	-21.4					
		%	66	76	75	90	65	38					
		mb	1017	877	860	755	725	528					
Lindenberg 106	8	m	Boden	300	800	2300	2400	2600					3/10 Cu, 4/10 Strat. Fetzen, 1/10 bed., 4-10 km Sicht
		°C	12.2	10.5	6.5	-4.0	-3.4	-3.8					
		%	75	85	72	72	50	55					
		mb	1003	984	920	771	753	740					
Königsberg 28	8	m	Boden	1100	2100	2700	2900	5200					1/10 bed., 250 km Sicht
		°C	12.7	3.0	-2.9	-5.0	-4.6	-18.2					
		%	62	60	52	49	47	38					
		mb	1013	885	781	728	710	527					
		m											
		°C											
		%											
F'hafen 400	7	m	Boden	900	1500	2300	2500	3500	4400	4500	5000		3/4 bed., 10-20 km Sicht.
		°C	8.5	4.0	0.8	-3.4	-3.4	-9.5	-14.5	-13.8	-16.0		
		%	78	90	90	92	82	95	95	54	50		
		mb	975	915	853	775	757	607	583	585	547		
Darmstadt 173	8	m	Boden	700	2400	5400							Regen, 4-10 km Sicht.
		°C	9.2	-9.0	-6.6	-21.0							
		%	93	89	80	28							
		mb	1001	732	714	511							
München 546	8	m	Boden	800	1700	2500	2800	3300	4100	4500	4900	5200	bed., 4-10 km Sicht.
		°C	7.4	4.8	-4.7	-3.8	-6.2	-7.5	-12.4	-12.4	-16.4	-18.5	
		%	83	78	98	90	64	66	83	42	58	48	
		mb	964	925	827	747	721	676	610	582	546	528	
		m											
		°C											
		%											
Linköping –	7	m	200	500	1000	1500	2000	3000	4000	5000			—
		°C	10	10	3	-2	-7	-15	-23	-30			
		%	55	55	55	55	65	55	55	45			
		mb	977	941	897	841	791	723	608	530			
Kjeller 30	7	m	Boden	200	500	1000	1500	2000	2500	3000	4000		—
		°C	–	6	5	4	0	-4	-7	-11	-15		
		%	–	55	45	35	45	55	65	65	25		
		mb	–	978	934	898	842	772	743	698	640		

Nachträge von gestern:

Höhenwinde.

Ort	Seehöhe (m)	Zeit (MEZ.)	0	200	500	1000	1500	2000	2500	3000	3500	4000	4500	5000	6 T.
			7 T.	8 T.	9 T.	10 T.	11 T.	12 T.	13 T.	14 T.	15 T.	16 T.	17 T.	18 T.	19 T.
Hamburg	18	7	NzN	NW	NW	NNW	NzS	4700 NNW							
			1	4	7	9	6	6							
München	452	6	SW	NNW	NW	NNW	NNW	NW							
			1	3	5	5	5	5							
Lindenberg	85	7	SSE	NNW	NNW	NNW	NNW	NNW	NNW	NNW					
			3	4	5	8	8	7	5	2					
Bern	2	4	N	NNE	NE	NNE	NzE		1700 NzE						
Säntis			3	4	7	4	3		2						
Wien						W		W		NNW		NNW		NzN	NNW
Klagenfurt						10		8		8		11		15	11
Innsbruck															
Budapest															
Fünfkirchen						NNW		NNW							
Debrecen						4		5							
Prag	18														
Olmütz															

Ort	Seehöhe (m)	Zeit (MEZ.)	0	200	500	1000	1500	2000	2500	3000	3500	4000	4500	5000	6 T.
			7 T.	8 T.	9 T.	10 T.	11 T.	12 T.	13 T.	14 T.	15 T.	16 T.	17 T.	18 T.	19 T.
Bremen	16	6	NNW		NzW	NNW	NzW		1600 NzW						
			4		6	6	4		4						
Lindenberg	106	8	SW		NNW	NW	NW	NW	NNW						
			3		7	8	9	9	9						
Karlskron	–	7				NSW	SW	NSW		NzW				NW	
						7	6	3		4				7	
			NW	NNE											
			8	9											
Le Bizit	160	8			NW	NNW		NW							
					3	3		5							
Valentia	73	8		NNW		NNW				NNW					
				2		3				2					
Istres	285	8		NNW		NNW	NW	NW							
				13		18	15	12							

Täglicher Wetterbericht.

Jahrgang: 57 Nr.: 160

Herausgegeben von der Deutschen Seewarte.
Verlagsort Hamburg.

Mittwoch, den 8. Juni 19[illegible]

Versendung 6mal wöchentlich. Der Sonntagsbericht erscheint nachträglich.

Erläuterung: Die Beobachtungen sind sämtlich in der Form der 1929 in Kopenhagen beschlossenen Einheitsschlüssel wiedergegeben; die ausländischen jedoch zum Teil gekürzt. Kurze Erläuterungen zu den einzelnen Ziffern werden am 1. eines jeden Monats dem Täglichen Wetterbericht beigegeben. Eingehend finden sie sich in „Schlüssel und Anweisung für Obstelegramme", Aufl. 1, 1930, zu beziehen von der Deutschen Seewarte, Hamburg. Luftdruck in Millibar, umgerechnet auf den Meeresspiegel, bei Bergen auf die nächste Tausenderhöhe (1000 mb = 750.1 mm, bezogen auf 0° C und Schwere in 45° Breite). Temperatur in Celsiusgraden. Windrichtung: 08 = E, 16 = S, 24 = W, 32 = N. Windstärke nach Beaufort-Teilung (0 = Stille, 12 = Orkan). Die Wolkenhöhe (h) bezeichnet bei Bergen, wenn Wolken unter Orthöhe vorhanden sind, den Abstand von der Oberfläche dieser Wolken.

Erläuterung des Schlüssels	Untere Wolken	Mittlere Wolken	Wetter	Sicht	Wolkenhöhe	Bedeckungsgrad (untere Wolken)	Windrichtung	Windstärke	Wetterverlauf	Bedeckungsgrad (alle Wolk.)	Luftdruck (mb)	Lufttemperatur (°C)	Relative Feuchte	Obere Wolken	Art der Druckänderung i. d. letzten 3 Stunden	und Betrag	Niederschlagsmenge (mm)	Höchsttemperatur	Tiefsttemperatur	Seegang	Sicht nach See	Erdbodenzustand	Unterschied zw. Luft- u. Wassertemperatur	Dünung	Richtung der Dünung
	C_L	C_M	ww	V	h	N_L	DD	F	W	N	BBB	TT	U	C_H	a	bb	RR	MM	mm	S	V_S	E	t_d	K	d

Deutsche Binnenlandorte	Gestern 14h MEZ. $C_L C_M$	ww $V h N_L$	DDF WN	BBB TT	U C_H abb	Gestern 19h MEZ. $C_L C_M$	ww $V h N_L$	DDF WN	BBB TT	U C_H abb	$R_2 R_2$ MM E	Heute 8h MEZ. $C_L C_M$	ww $V h N_L$	DDF WN	BBB TT	U C_H abb	$R_1 R_1$ mm E
Wilhelmshaven X	XX	XX XXX	28476	10208 12	6X 101	87	03744	24428	10204 11	9X 804	XX XX 0	55	03631	24428	10183 10	8X 804	00 07 0
Bremen X	8X	81 966	28376	212 12	6X 900	83	02 953	26477	212 12	6X 201	97 14 0	5X	03 868	22238	198 10	7X 802	00 06 0
Hamburg X	80	61 855	26475	204 12	60 201	86	02 854	24226	202 12	6X 300	97 14 0	57	02865	22526	186 10	7X 803	00 07 0
Kiel X	7X	02 755	24315	195 13	7X 301	2X	02 747	28117	XXX 11	7X 300	00 15 0	6X	05648	22348	168 11	8X 605	91 07 1
Flensburg X	45	03 768	24428	207 12	70 300	40	02764	26514	176 11	7X 803	00 13 0	6X	51658	22448	164 11	8X 601	00 07 1
Stettin X	86	25 854	28276	181 14	7X 300	83	13843	32174	181 13	70 000	01 16 0	80	02 855	24316	184 11	69 300	97 08 0
Danzig X	83	01 844	10314	170 15	40 802	70	01 854	04214	167 13	60 101	00 16 0	80	02954	22414	158 13	60 903	00 08 0
Königsberg i. Pr. X	17	02954	04205	164 16	30 300	14	01 961	02213	163 13	50 601	00 17 0	13	02 854	24415	154 12	50 301	00 04 0
Aachen X	83	02763	25377	243 12	6X 301	80	02 764	26225	230 13	50 803	00 13 0	03	05690	20314	233 10	88 302	00 08 0
Nordhorn X	8X	02857	26277	221 13	5X 301	86	02 865	26125	217 12	60 801	00 14 0	5X	03768	22228	203 10	7X 801	00 03 0
Hannover X	83	03 855	28478	221 13	6X 200	53	02 952	24127	218 12	6X 300	91 15 0	83	03885	22228	214 10	7X 300	00 06 0
Erfurt X	83	81 955	27278	220 12	8X 302	83	02 953	26215	217 12	70 300	97 13 0	23	01862	22214	222 11	80 000	00 08 1
Magdeburg X	22	02 844	24325	210 13	6X 201	83	02 864	26415	206 13	5X 201	97 16 0	77	02853	22404	217 11	71 301	00 08 0
Berlin X	83	02 965	26325	191 17	6X 300	83	25865	32178	196 13	80 301	97 17 1	13	02945	24225	200 12	70 300	00 09 0
Dresden X	27	02 754	24426	200 13	58 300	83	02 863	22226	204 13	58 300	00 14 0	83	02753	26327	210 12	6X 102	00 08 0
Grüneberg i. Schl. X	67	25 854	26277	187 13	8X 103	67	10 854	24277	191 13	62 301	92 15 1	63	02753	22327	198 10	8X 301	00 08 1
Breslau X	62	03 754	25228	194 13	7X 304	43	02 764	24115	193 13	7X 300	02 14 0	73	02773	26326	202 11	80 302	00 08 0
Essen 10437	8X	02856	24226	231 12	7X 801	7X	02 866	24126	226 12	8X 801	97 13 0	53	02664	16327	22? 08	8X 401	00 06 1
Mirow X	30	02864	28114	189 15	50 300	53	02863	24317	189 12	77 300	00 16 0	53	02859	24216	189 10	80 300	00 07 0
Hof X	92	03 845	32218	224 08	8X 001	57	02744	28127	227 08	8X 300	97 10 1	52	03745	24228	229 08	9X 303	97 03 0
Gleiwitz X	8X	63748	32158	187 10	7X 207	82	02855	28126	189 11	7X 300	07 12 1	53	02752	28225	[illegible] 10	8X 900	00 08 1
Frankfurt am Main X	83	02964	26315	231 13	68 300	83	10 865	30226	224 14	5X 300	00 1? 0	03	[illegible]	18216	229 11	7X 302	00 05 0
Karlsruhe X	73	02 754	00026	231 13	6X 301	62	51755	22148	231 11	8X 404	95 14 1	01	05750	20333	248 09	80 304	93 06 1
Friedrichshafen X	6X	03768	00028	219 13	5X 300	6X	03668	32128	224 12	6X 300	00 14 0	50	02777	22227	250 09	7X 304	93 08 0
Fürth X	53	05585	30128	230 10	7X 000	52	02855	00027	231 09	8X 301	01 11 1	42	02776	24226	240 09	8X 304	00 03 1
München X	52	02854	30217	226 11	6X 902	51	02764	32117	229 10	78 301	92 11 0	77	02754	28175	245 08	01 314	00 06 0
Feldberg i. T. 801 m	7X	02837	30427	9065 07	7X 102	73	02844	30315	9063 07	70 300	97 10 0	58	02747	28227	9067 07	7X 309	00 03 0
Kahler Asten 850 m	4X	25838	28378	064 05	9X 102	4X	03858	28378	064 05	8X 300	92 06 1	13	02831	20317	063 06	8X 401	00 03 0
Wasserkuppe 926 m	82	02856	28527	061 04	8X 301	04	02764	24325	063 05	74 301	00 07 1	92	08427	22128	063 04	9X 301	00 03 0
Brocken 1153 m	XX	44109	24469	048 02	9X 304	7X	02737	26327	050 03	9X 301	02 03 1	XX	44109	24569	039 01	9X 301	01 01 1
Fichtelberg 1213 m	5X	49508	30468	044 02	9X 302	5X	49109	30329	042 02	9X 801	03 04 1	5X	78508	32338	043 02	9X 305	00 01 6
Schneekoppe 1610 m	5X	03808	30418	8002 51	8X 305	03	43707	32437	8001 00	9X 300	01 04 0	0X	43706	28327	8003 51	9X 302	00 52 0
Feldberg, Schw. 1497 m	6X	57009	02149	9069 07	9X 301	XX	49307	32157	9063 01	9X 300	02 02 1	50	49604	30234	9080 00	90 302	97 51 1
Zugspitze 2962 m	XX	45009	28239	7053 53	9X 101	XX	46009	32139	7054 56	9X 301	91 51 9	XX	77009	30269	7048 57	9X 401	05 58 9

Deutsche Küstenorte ° und Feuerschiffe †	Gestern 14h MEZ. $C_L C_M$	ww $V h N_L$	DDF WN	BBB TT	U C_H abb	Gestern 19h MEZ. $C_L C_M$	ww $V h N_L$	DDF WN	BBB TT	U C_H abb	$R_2 R_2$ S V_S E / t_d K d	Heute 8h MEZ. $C_L C_M$	ww $V h N_L$	DDF WN	BBB TT	U C_H abb	$R_1 R_1$ S V_S E / t_d K d
Borkumriff X †	80	03 758	26328	10XXX 12	60 802	27	02 864	28324	10XXX 12	60 302	97 4 47	50	61 768	24428	10XXX 12	80 601	97 4 46
Borkum X °						38	02844	26425	251 10	80 802	97 2 80	82	03635	22428	190 12	8X 803	00 2 60
Außenjade X †						86	03748	28428	XXX 10	8X 802	00 6 37	67	03648	22428	XXX 12	8X 801	00 5 37
Cuxhaven X °	9X	03 858	28328	217 11	XX 804	9X	03748	26328	212 11	XX 801	XX 2 70	5X	03758	20328	187 12	XX 802	XX 1 70
Elbe I X †						XX	03854	24228	212 10	7X 303	00 7 26	26	03744	24428	186 12	8X 804	00 6 36
Helgoland X °	36	02635	28525	213 11	8X 901	6X	03838	28328	210 09	9X 300	XX 2 80	5X	03648	24428	179 11	9X 300	XX 4 61
Amrumbank 0461 †	5X	02757	26327	XXX 11	7X 300	4X	02767	28327	XXX 10	8X 803	00 7 37	4X	02667	24317	XXX 11	9X 8XX	00 4 46
List X °	80	03748	24428	190 10	7X 801	96	02745	24426	189 13	6X 803	00 2 X0	90	81458	24678	159 11	8X XXX	97 3 XX
Bülk X °	4X	14 847	59627	195 12	XX 300	6X	02 837	26527	194 10	XX 300	00 3 80	62	61745	24558	163 11	XX 604	91 3 71
Marienleuchte X °	2X	01 754	22314	XXX 15	0X 300	8X	02746	XXX26	XXX 12	0X 303	00 2 70	5X	02747	20427	XXX 12	0X 805	00 2 70
Fehmarnbelt X †	24	02745	28425	190 15	6X 300	24	02736	26526	184 12	8X 802	XX 6 00	9X	81628	24778	157 11	9X 802	XX 6 00
Warnemünde X °	84	01 852	26314	191 12	79 903	40	01853	26473	187 13	60 602	97 2 80	59	02 757	20527	167 10	8X 902	00 0 70
Arkona X °	10	01 841	57501	183 13	70 305	50	02854	55414	171 11	70 802	00 3 90	9X	03748	53528	155 11	8X 803	97 3 91
Adlergrund X †	40	01 871	28401	168 15	60 302	45	01 853	26413	167 12	80 601	10 W.T.	35	02 756	28526	150 11	80 —	10 W.T.
Rügenwaldermünde X °	20	01 772	24302	172 15	50 303	04	01 780	24301	167 12	70 300	00 2 70	60	61646	20456	157 10	7X 400	93 3 61
Memel 10467 °	20	01 852	22302	166 15	60 102							9X	25 845	—	—	—	—

Deutsche Küstenorte ° und Feuerschiffe †	Gestern 17h MEZ. $C_L C_M$	ww $V h N_L$	DDF WN	BBB TT	U C_H abb	Heute 2h MEZ. $C_L C_M$	ww $V h N_L$	DDF WN	BBB TT	U C_H abb		Heute 11h MEZ. $C_L C_M$	ww $V h N_L$	DDF WN	BBB TT	U C_H abb	
Borkumriff †	80	02 765	28425	10XXX 12	70 401	80	03768	24428	10XXX 10	80 604		50	03768	24428	10XXX 12	70 300	
Borkum °	95	02 814	24415	219 12	80 701	XX	027X5	22425	207 11	8X 704		75	03648	22428	187 12	7X 602	
Außenjade †	90	02 755	26415	XXX 11	7X 300							6X	03748	24428	XXX 12	8X 801	
Wilhelmshaven °	87	25 747	26428	210 12	9X 304	XX	037X8	20308	198 09	8X 905		32	03734	22328	180 13	9X 804	
Cuxhaven °						XX	02 7X5	22225	207 10	XX 802	XX X 70	5X	03658	22328	17? 11	X? 8XX	XX 260
Elbe I †	26	02855	24326	210 11	70 804							36	03774	24528	1? 12	8X 301	
Helgoland °	5X	03838	26328	210 10	9X 802	XX	037X8	28428	191 08	8X 805		5X	03638	22328	[illegible] 12	80 [illegible]	
Amrumbank †	4X	02 767	28327	XXX 10	8X 300							8X	02766	26326	XXX 11	8X 400	
List °	89	02 853	24425	186 11	65 802	XX	03748	24528	168 10	80 808		80	02746	28626	1?1 11	8X 804	
Bülk °	6X	02837	24527	194 11	XX 801							6X	82638	59478	158 11	XX 803	
Marienleuchte °	2X	02 745	22525	XXX 13	0X 803							6X	63648	20378	XXX 11	0X 802	
Fehmarnbelt †	24	02745	26525	189 13	73 801												
Arkona °	70	01 852	57602	176 13	70 803							82	[illegible]	5557?	[illegible] 10	[illegible]	
†												69					

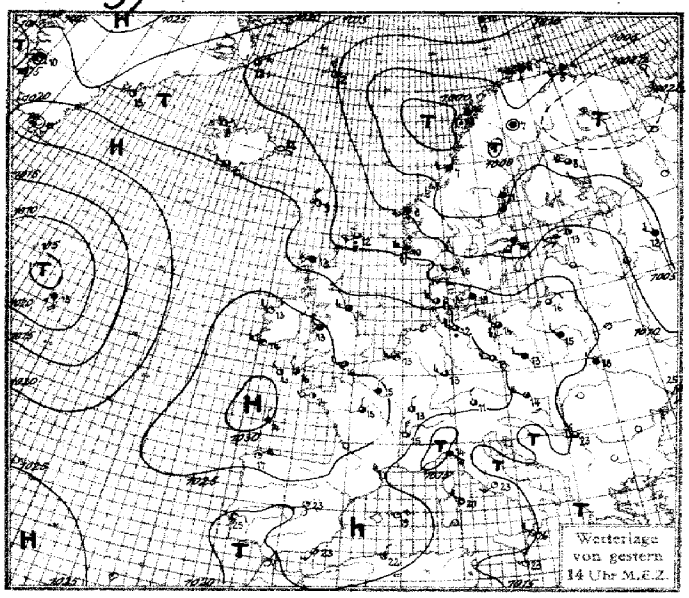
Wetterlage
von gestern
14 Uhr M.E.Z

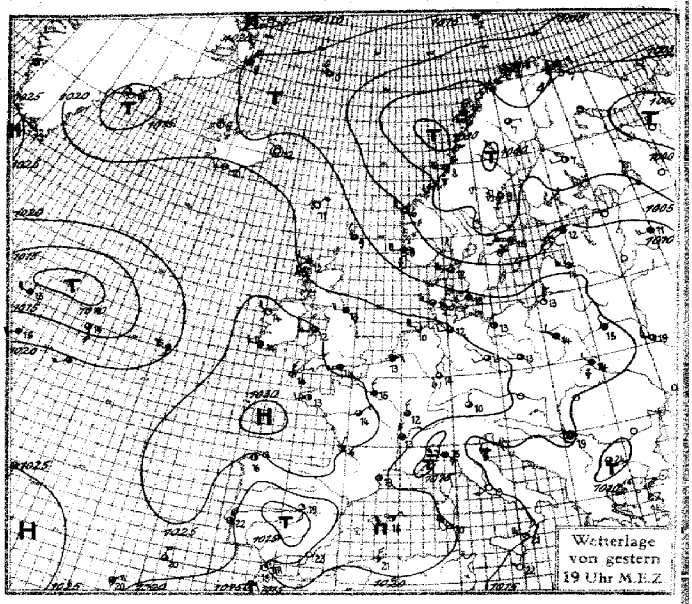
Wetterlage
von gestern
19 Uhr M.E.Z

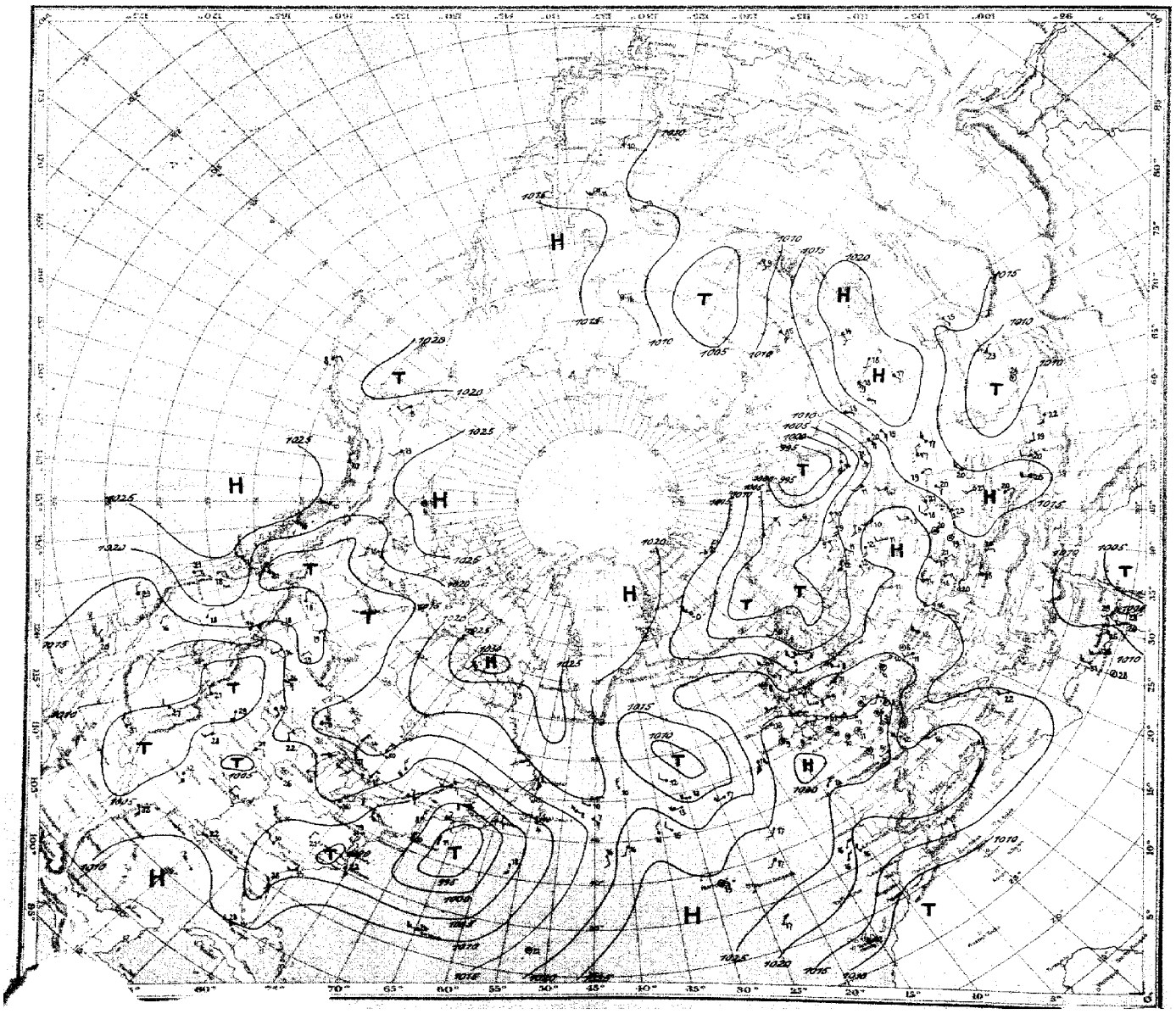

SEEWARTE

Mittwoch, 8. Juni 1932

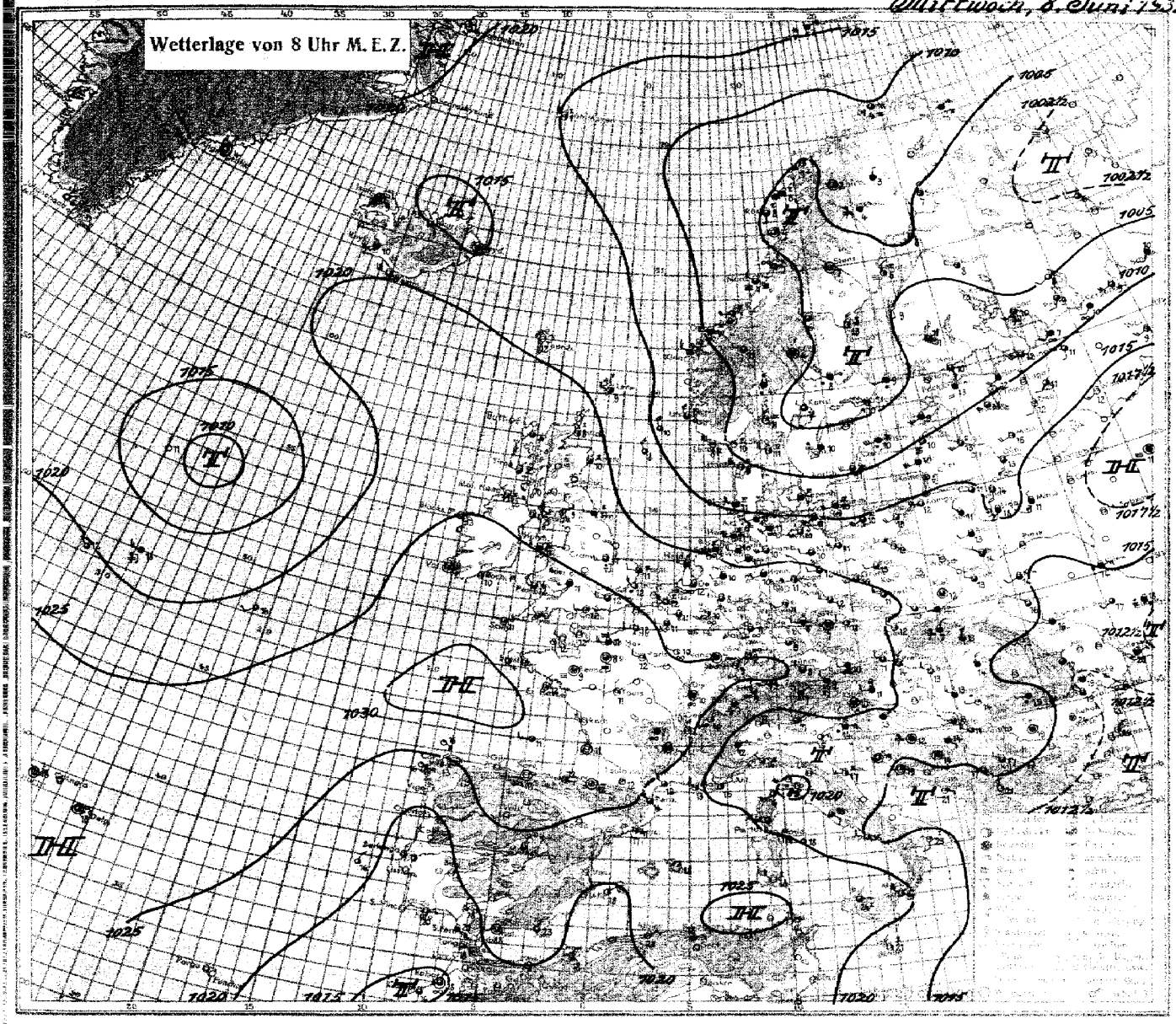

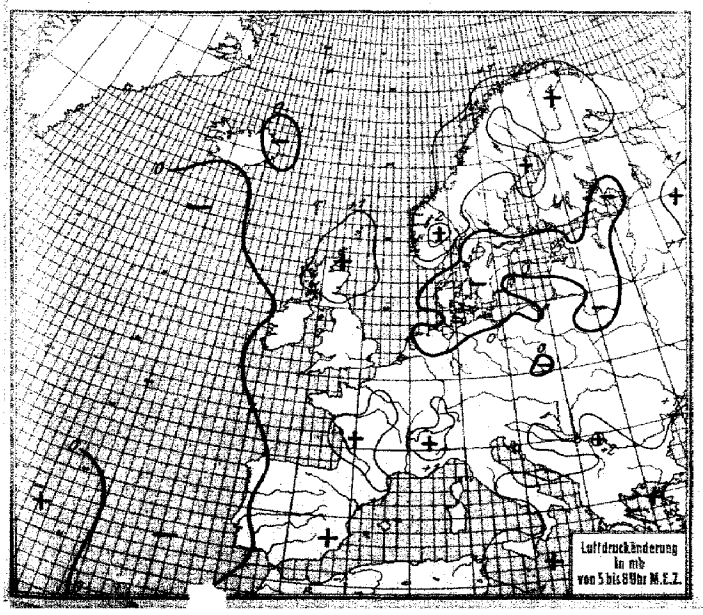

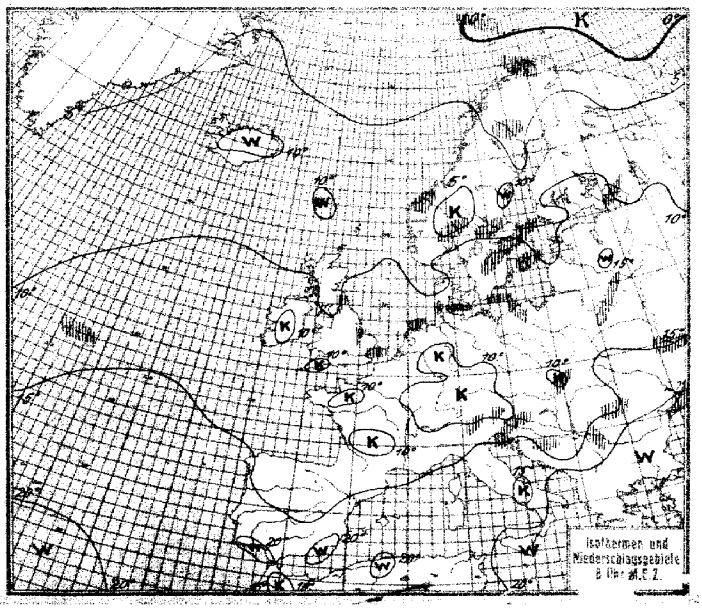

Mittwoch, den 8. Juni 1932

Erläuterung des Landschlüssels: Untere Wolken C_L, Mittlere Wolken C_M – Wetter ww, Sicht V, Wolkenhöhe h, Bedeckungsgrad (untere Wolken) N_L – Windrichtung DD, Windstärke F, Wetterverlauf W, Bedeckungsgrad (alle Wolken) N – Luftdruck (mb) BBB, Lufttemperatur (° C) TT – Relative Feuchte U, Obere Wolken C_H, Art der Druckänderung i. d. letzten 3 Stunden und Betrag a bb – Niederschlagsmenge (mm) RR, Höchsttemperatur MM, Tiefsttemperatur mm – Seegang S, Sicht nach See V_s, Erdbodenzustand E

Auslandorte Küstenorte ○	Gestern 14h MEZ. C_LC_M	ww Vh N_L	DDF WN	BBB TT	U C_H abb	Gestern 19h MEZ. C_LC_M	ww Vh N_L	DDF WN	BBB TT	U C_H abb	R_2R_2 MM s V_s E	Heute 8h MEZ. C_LC_M	ww Vh N_L	DDF WN	BBB TT	U C_H abb	R_1R_1 mm s V_s E
Thorshavn /0192	04	01 990	304 13	10187 09	70 308	00	00 990	024 00	10186 11	6x 303	00 19 0	00	00 990	042 00	10194 12	20 302	00 19 0
Reykjavik /0170	10	01 853	223 13	182 12	70 300	50	03 648	222 28	194 11	70 103	–	5x	03 648	204 18	179 10	9x 300	–
Isafjord /1177	00	00 xx0	042 00	170 08	x0 803	00	00 xx0	321 00	163 09	x0 800	–	02	03 xx0	000 28	162 09	xx 300	–
Acureyrie /0174	xx	01 xx2	041 02	166 13	x7 808	x3	01 xx3	282 03	146 14	xx 808	–	10	02 xx6	121 16	151 12	x0 300	–
Seydisfjord /0176	00	00 xx0	081 00	168 12	x0 300	00	00 xx0	000 00	168 12	x0 300	–	02	03 xx0	000 28	162 09	x0 300	–
Westmann /0178	4x	02 xx4	242 14	199 10	xx 303	5x	01 xx4	223 14	207 10	xx 300	–	40	02 xx6	246 16	195 09	x0 600	–
Aberdeen /0116	5x	02 867	263 27	183 14	5x 804	9x	81 857	264 77	181 13	7x 201	93 18 1	83	01 854	302 54	215 10	7x 306	01 18 1
Malin Head /0185	80	10 747	264 27	245 12	80 600	51	03 635	224 28	233 12	9x 603	00 26 0	50	02 747	283 27	238 12	30 403	93 27 0
Tynemouth /0124	40	02 766	243 16	210 14	50 802	6x	03 748	244 28	211 13	6x 801	00 27 0	60	03 648	242 28	208 11	80 304	00 26 0
Croydon /0151	7x	02 865	283 15	242 15	4x 701	7x	01 864	263 04	235 15	5x 703	00 17 0	43	02 764	243 26	251 12	7x 303	00 18 0
Lerwick /0110	90	81 747	203 77	132 12	80 705	5x	02 845	282 75	153 09	6x 305	97 xx 0	80	02 844	264 14	185 09	70 307	00 xx 0
Valentia /0100	70	01 963	243 03	275 14	60 301	1x	04 962	233 02	275 14	6x 501	00 09 0	50	01 843	000 03	270 11	90 300	97 08 0
Guernsey ○	70	01 854	262 14	260 14	70 901	11	01 844	262 14	254 14	71 602	00 18 0	00	00 790	282 00	272 12	70 304	00 17 0
Stornoway /0141	50	03 838	243 78	181 12	80 802	86	81 745	262 78	187 12	8x 301	93 17 1	57	02 945	xxx xx	xxx xx	80 205	93 09 1
Holyhead /0126						5x	02 977	213 17	251 12	6x 702	00 19 0	5x	03 778	254 18	248 11	8x 403	00 27 0
Yarmouth /0130	80	02 656	143 16	232 11	80 903	5x	03 658	000 18	220 13	8x 602	00 26 0	40	02 655	242 15	224 11	80 101	00 26 0
Blacksod B. /01004	20	01 953	264 13	259 13	60 802	26	01 943	264 13	261 14	7x 902	00 29 0	50	8x xxx	xxx xx	251 13	80 501	00 18 0
Scilly ○	85	02 863	282 15	269 16	50 301	74	01 862	323 13	274 14	6x 200	00 18 0	10	01 862	261 12	295 11	80 402	00 08 0
Myggbukta /0040	20	01 961	082 11	202 05	60 308	20	01 962	083 12	215 03	70 302	00 x9 4	xx	01 962	32? 12	202 04	2x 300	00 x9 6
Jan Mayen /0001	80	02 944	305 24	107 02	70 206	5x	02 925	283 26	133 00	85 205	97 11 0	54	02 944	284 24	149 01	72 303	00 17 0
Longyearbyen ○	00	00 990	102 00	186 02	40 305	00	00 990	182 00	186 01	40 300	00 xx 6	05	01 990	085 01	181 00	40 601	00 xx 6
Bäreninsel /0008	5x	03 748	055 28	136 50	9x 303	5x	03 748	045 28	146 51	9x 304	00 x8 3	51	83 645	034 78	153 53	9x 401	97 x7 3
Vardö /0004	6x	03 948	083 68	052 03	9x 401	5x	52 638	053 48	065 02	9x 105	95 36 3	5x	03 948	043 68	076 02	9x 305	93 29 3
Ingöy /0005	82	67 563	083 58	071 04	8x 301	92	51 873	084 58	080 04	8x 300	92 37 0	82	10 754	084 75	090 04	80 303	97 37 0
Andenes /0009	20	01 961	053 02	026 08	85 602	40	01 972	054 04	026 08	86 300	00 29 0	20	01 961	042 01	042 01	05 107	91 40 6
Röst /0011 ○	52	62 738	113 58	003 06	9x 302	52	22 928	132 58	011 06	9x 203	01 19 1	51	02 975	161 27	049 08	8x 206	91 19 0
Nordöyan /0014	82	04 703	242 78	025 07	8x 302	8x	81 706	244 76	027 08	8x 802	01 27 1	8x	04 707	282 57	058 07	8x 306	03 37 1
Ona ○	52	10 324	244 76	082 08	7x 301	82	81 834	234 76	082 07	7x 901	02 28 1	52	63 7xx	244 58	099 07	8x 303	05 26 1
Krakenes /0021	52	62 724	205 58	097 08	7x 200	53	02 844	264 57	102 06	8x 401	02 38 1	87	02 844	223 75	127 07	8x 305	02 38 1
Utsira /0028	8x	25 968	245 78	140 10	xx 803	8x	25 868	244 78	123 09	44 810	02 39 1	80	02 965	305 75	137 08	x0 303	01 39 0
Lista /0020	80	10 952	266 74	155 10	89 901	9x	61 858	256 58	135 10	8x 807	97 49 0	80	01 953	276 23	119 08	70 104	03 49 1
Ferder /0036	24	02 962	223 24	075 14	60 905	84	01 963	264 04	087 14	50 805	00 39 0	84	01 962	313 12	055 11	40 402	00 39 0
Svandalsflona	50	59 408	283 48	8489 02	90 802	60	59 408	283 68	8971 01	80 805	03 xx 4	60	10 616	284 76	8967 50	80 303	95 52 6
Haparanda /0050	6x	03 9x8	181 28	10033 07	6x 300	6x	03 9x8	202 28	10039 05	7x 101	00 07 0	61	02 9x4	201 25	10050 08	60 405	00 04 0
Jönköping /0053	41	03 962	225 18	117 14	4x 802	04	02 990	203 14	101 12	54 803	00 16 0	62	58 544	183 58	064 10	8x 806	03 08 1
Wisby /0054						20?	01 963	000 13	9999 08	60 602	00 09 1	60	61 9x8	226 18	075 10	80 803	00 39 1
Stensele /0056	50	10 748	204 28	012 07	70 807	↓				↓		39	02 955	000 15	034 07	60 307	00 00 0
Härnösand /0057	92	03 955	147 28	040 11	50 809	39	25 863	181 15	10027 09	60 307	97 xx 1	10	01 974	324 14	037 13	50 301	00 09 0
Stockholm /0059	8x	03 868	184 28	084 16	4x 907	5x	51 657	244 17	067 15	5x 804	00 17 0	5x	61 648	222 58	042 10	9x 902	04 09 1
Gällivare /0061	9x	03 948	000 28	030 07	4x 300	9x	02 947	081 27	024 07	5x 300	00 08 6	5x	50 638	041 48	061 04	7x 305	92 02 6
Kopenhagen /0181	77	03 754	223 28	176 13	70 801	47	03 754	224 28	166 12	30 805	00 27 0	32	03 755	224 58	139 11	90 807	93 37 0
Skagen /0182	04	01 890	243 03	118 15	67 801	04	02 790	245 15	115 12	77 300	00 57 0	30	01 864	264 74	072 11	70 602	02 48 0
Hanstholm /0183	01	02 890	265 15	146 11	71 302	68	01 852	264 14	146 11	71 300	00 48 0	68	01 852	265 24	103 09	70 602	00 58 0
Helsingfors ○	10	02 865	243 25	092 14	50 802	62	03 756	163 28	084 10	8x 9x1	00 14 0	77	02 753	143 56	065 10	88 305	93 08 1
Sortavala	90	14 857	244 27	068 10	30 301	50	03 868	261 28	066 10	50 300	00 12 1	60	21 756	203 56	059 10	90 801	03 05 1
Wasa /0483	50	03 668	184 18	060 07	60 300	50	03 552	205 28	051 08	60 807	00 10 0	10	01 771	141 11	052 09	80 307	00 04 0
Enare																	
Dorpat /0476	53	02 845	243 16	113 15	4x 301	27	02 863	244 74	119 14	66 302	97 16 0	15	02 862	204 17	104 13	66 801	00 07 0
Filsand /0477	00	00 790	223 00	114 11	70 303	02	03 890	185 18	099 10	7x 803	00 12 0	5x	03 748	205 28	064 09	8x 805	00 38 0
Riga /0470						52	02 764	263 15	137 14	4x 300	00 17 0	80	02 866	205 17	119 13	55 802	00 05 0
Mainova /0472	70	02 866	123 16	117 1x	40 303	72	02 265	222 25	124 13	50 302	00 17 0	44	01 852	224 04	124 15	55 802	00 06 0
Kowno /0466	50	01 863	28x x3	xxx xx	40 303							2x	02 666	241 16	157 11	7x 300	00 07 0
Warschau /0552	52	03 645	282 28	162 15	60 502	54	03 145	282 78	166 14	70 301	97 15 0						
Krakau /0556	62	03 736	324 58	173 12	80 304	52	03 655	241 78	154 11	80 103	07 15 1	52	03 666	241 28	198 12	80 300	00 09 1
Lemberg /0558	17	03 755	280 28	145 18	70 107	80	82 638	280 28	166 14	90 402	01 19 7						
Pinsk /0562			-			07	03 600	301 28	157 15	80 300	92 21 0						
Rochefort	20	02 854	302 14	264 15	70 902	20	02 875	263 14	262 14	60 300	00 17 0						
Socoa	24	02 864	283 24	263 16	01 300	10	02 864	283 24	262 17	60 300	00 18 0	54	02 753	081 04	269 12	70 303	00 02 0
Le Bourget	7x	03 753	322 28	257 15	48 603	5x	03 778	303 28	247 15	4x 601	00 16 0	04	01 790	262 03	261 12	70 106	00 08 0
Lyon	85	02 754	325 27	234 15	5x 200	25	02 781	303 25	235 13	50 200	00 13 0	04	xxxxx	324 03	258 11	60 305	00 05 0
Brest	29	02 862	222 24	271 14	73 200	29	02 862	222 14	271 13	73 300	97 14 0	10	01 763	281 03	282 11	90 303	00 09 1
Perpignan	24	02 863	617 04	211 14	xx xxx	24	02 762	x17 24	217 13	41 2xx	00 20 0	08	02 860	285 26	247 14	5x 207	00 14 0
Le Talut	10	02 752	262 25	279 15	76 801							10	01 751	322 01	282 12	90 304	00 08 1
Tours	13	02 754	321 25	262 15	40 703	13	02 690	041 27	257 14	5x 602	00 16 0	50	01 671	302 21	270 11	80 205	00 10 0
Le Havre	23	02 655	243 25	262 14	80 603	05	02 790	263 25	259 13	80 602	00 15 0	5x	49 318	243 28	271 11	9x 303	00 10 0
Marseille	20	01 753	615 03	182 19	40 805	x0	01 752	616 04	170 17	44 203	00 20 0	04	01 890	284 04	205 13	59 200	00 11 0
Helder ○	20	01 763	272 13	237 13	50 300	20	01 861	242 01	227 11	60 300	00 08 0	5x	03 668	263 28	xxx xx	7x 300	00 06 0
Vlissingen ○	10	01 752	243 02	242 13	50 901	54	02 7x3	062 17	231 13	6x 905	00 07 0	25	02 662	263 16	230 12	78 302	00 15 0
De Bilt /0293	71	02 857	282 27	237 14	5x 902	20	01 853	282 13	227 14	50 602	00 16 0	5x	05 567	242 27	215 12	8x 300	00 07 0
Zürich	37	62 753	041 48	202 11	6x 300	67	64 642	120 58	218 09	9x 203	01 14 1	67	05 643	300 57	235 09	8x 305	01 07 1
Bern /0282	9x	05 768	041 28	191 12	6x 000	62	05 662	120 58	210 09	8x 402	97 12 1	53	02 653	120 27	228 09	9x 404	00 07 0
Säntis	xx	46 209	101 39	xxx 51	9x 300	xx	88 109	022 79	xxx 56	9x 300	91 00 9	xx	46 109	022 69	xxx 56	9x 401	05 56 9
Wien	53	02 376	595 17	198 14	60 402							50	02 656	282 16	208 11	70 302	00 10 0
Klagenfurt /0502												6x	64 558	000 58	202 10	9x 301	14 10 1
Innsbruck /0507												5x	61 518	041 58	234 07	9x 102	06 07 1
Budapest /0541	80	02 7x4	643 15	156 19	56 305	57	01 852	283 14	164 16	50 300	00 11 0	57	02 776	282 17	168 13	7x 303	00 10 0
Fünfkirchen						5x	02 767	323 17	169 18	5x 601	00 20 0						
Debreczen												5x?	03 855	323 18	159 14	7x 3xx	00 11 1
Prag /0520	5x	13 654	183 58	205 12	x1 xxx	57	05 564	282 28	211 12	7x 301	98 14 1	06	01 763	262 24	218 11	61 302	97 08 0
Cilli /0522	8x	03 752	324 48	176 13	8x 307	5x	83 758	000 48	190 11	9x 301	02 13 1	57	02 762	282 26	190	80 301	00 07 1

Mittwoch, den 8. Juni 1932

Auslandorte	Gestern 14h MEZ. ww VhNL	DDFWN	BBB TT	Gestern 19h MEZ. ww VhNL	DDFWN	BBB TT	Heute 8h MEZ. ww VhNL	DDFWN	BBB TT
Madrid 353	01783	14133	203 23	01762	14202	150 19	02790	02117	237 13
Almeria 355	01862	18302	223 23	00990	18200	209 23	02890	02315	219 23
Mahon X	01752	03402	227 19	01890	04214	227 18	01790	00003	238 18
La Coruña X	01590	04503	262 17	01690	04504	246 16	05590	02214	246 13
S. Fernando	00790	20100	191 25	00790	10400	171 26	037X4	10428	174 21
Teneriffa 400	02755	02315	229 22	01953	30313	198 21	01952	28202	202 19
Kap Juby 403	03764	32417	178 18	00891	323X8	109 18			
Rio de Oro	00790	32700	183 22	00690	32500	167 21			
Oporto 381	01662	282X2	211 17	01790	28102	208 18			
Lissabon 384	01671	06202	198 25	01690	32504	212 22			
Praya 393 (Kap Verden)									
S. Vicent (Kap Verden)									
Fargo				02665	04326	204 20			
Pt. Delgada (Azoren)				02855	12116	251 16	01873	00053	262 18
Horta X (Azoren)				02853	16155	249 23	01762	00052	262 18
Padua									
Genua	13628	12728	145 14	21628	12528	162 15	02660	28205	177 14
Florenz	02864	28214	149 13						
Rom	01873	20323	167 23	00890	20300	161 19	03647	12217	181 16
Taranova X				00790	59400	187 23	01663	59403	206 12

Auslandorte	Gestern 14h MEZ. ww VhNL	DDFWN	BBB TT	Gestern 19h MEZ. ww VhNL	DDFWN	BBB TT	Heute 8h MEZ. ww VhNL	DDFWN	BBB TT
Messina	00890	61400	155 26	00890	59501	160 21	01843	61513	210 21
Tarent X				02763	05402	122 16	01790	16203	162 23
Malta/0341	01890	31312	134 23	00890	01200	135 22	01890	29313	172 21
Belgrad	02766	30116	147 23	02764	00056	160 19	02876	26356	172 14
Üsküb	01790	08113	123 33	02866	00016	XXX 19	01890	32102	131 21
Split/0718	02875	26157	177 20	00991	28101	130 22	-		
Bukarest 575							–	–	129 24
Sofia 10720				XXXXX	00015	092 24			
Archangelsk 10824									
Matotschkin S.									
I... X							03890	22417	091 12
Ust Zylma				64640	10258	039 08			
Moskau 10909	65X75	30956	010 12	01X63	28555	111 13	00690	30200	184 11
Astrachan 10049	00790	02200	171 23				00790	28300	166 21
Kijew X				01663	28314	137 19	63554	06358	150 14
Odessa 10975	03600	16227	127 23				624X9	06158	127 20
Swerdlowsk				01790	24104	145 22	02790	20517	128 20
Rabat X				02890	8X801	002 X4	055XX	00005	138 18
Algier 0032	01852	022XX	213 22	01844	02364	213 21	01842	04202	215 21
Tunis 10084	01852	65713	174 24						

Beobachtungen von Nordamerika und Grönland 2h MEZ.

Wetter ww · Windrichtung DD · Windstärke F · Luftdruck (mb) BB · Lufttemperatur (° C) TT

Ort	ww DDF	BB TT	Ort	ww DDF	BB TT	Ort	ww DDF	BB TT	Ort	ww DDF	BB TT	Ort	ww DDF	BB TT	Ort	ww DDF	BB TT
Tatoosh J.	02203	23 11	Dodge City	01163	0628	Key West	01243	1028	Dutch Harbor	00282	2308	Winnipeg	01283	1317	Nottingham J.	01162	3002
Roseburg	00323	22 21	Corpus Christi	02124	0732	Charleston	00204	0427	Tanana	02122	2313	White River	00323	1514	Resolution J.	00122	2303
San Francisco	00243	13 23	Duluth	02044	1616	Hatteras	01123	0222	Cordova	01242	2310	Doucet	02283	1106	Bermuda	01245	0824
San Diego	00242	12 20	St. Joseph	00042	0631	Washington	00043	0419	Juneau	02163	2410	Father Point	02083	0504	Julianehaab		
Flagstaff	00203	10 18	Little Rock	02322	0731	Scranton	01283	0811	Aklavik	01000	2904	Chatam	60044	9907	Godthaab		
Helena	02323	15 14	New Orleans	02202	0922	Nantucket	00323	0210	Ft. Simpson	60122	1718	Halifax	02044	9508	Godhavn		
Salt Lake C.	01242	09 13	Chicago	02043	1016	Portland	00323	0208	Prince Rupert	01242	2316	Sydney	60082	9707	Angmagsalik		
Denver	01284	05 21	Cleveland	00323	1016	Eastport	60082	9807	Edmonton	01282	1518	Cap Race	60045	0904	Miles City / Havanna		
El Paso	01244	04 31	Nashville	02283	0626	Honolulu	00082	1824	Medicine Hat	02042	1518	Harrington	01123	1202	Atlanta / Kingston		
Bismarck	02043	10 26	Jacksonville	01123	0528	Nome	02122	2103	The Pas	02324	1217	Belle Isle	00126	1701	Montreal / San Juan		

Schiffsmeldungen.

Erläuterung des Schiffsschlüssels: Wochentag P · Erdoktant Q · Breite (Süd unterstr.) LLL · Länge (Ost unterstr.) lll · Zeit (MEZ.) ZZ · Windrichtung DD · Windstärke F · Wetter ww · Luftdruck (mb) BB · Sicht V · Lufttemperatur (° C) TT · Kennzahl 3 · Untere Wolken C_L · Mittlere Wolken C_M · Obere Wolken C_H · Bedeckungsgrad (alle Wolken) N · Unterschied zw. Luft- u. Wassertemperatur t_d · Dünung K · Richtung der Dünung d · Wetterverlauf W · Bedeckungsgrad (untere Wolken) N_L · Kurs des Schiffes d_s · Geschwindigkeit des Schiffes f · Art der Druckänderung i. d. letzten 3 Stunden und Betrag a bb

7. Juni 1932

Schiffsname	P Q LLL	lll ZZ	DDF ww	BB V TT	3 C_L C_M C_H N	t_d K d W N_L	d_s f a bb
Karlsruhe	3 0 446	393 13	263 02	1019 8 14	3 x 4 x 5	4 5 6 1 5	6 5 309
Resolute	3 0 498	071 13	281 02	28 8 13	3 8 x x 5	6 0 0 2 5	2 6 302
Berlin	3 0 459	360 13	244 02	18 8 14	3 4 x 0 5	5 2 6 2 5	5 5 323
Sierra Cordoba	3 0 412	623 17	166 05	95 6 22	3 4 9 0 5	8 3 4 1 3	6 5 807
Bremen	3 0 404	670 19	263 05	94 5 14	3 4 x x 8	2 0 0 2 8	2 9 807
Albert Ballin	3 0 427	441 19	144 02	18 8 16	3 4 5 0 6	4 3 7 2 4	5 7 901
Berlin	3 0 453	381 19	211 02	21 8 15	3 5 x 0 6	5 1 6 2 6	5 6 107
Karlsruhe	3 0 439	409 19	202 01	22 8 14	3 0 3 0 3	6 0 0 0 3	5 5 320
Columbus	3 0 501	188 17	163 03	19 6 15	3 6 0 0 8	4 2 4 2 8	2 8 303
General v. Steuben	3 0 477	331 17	224 03	18 8 15	3 4 x x 8	4 1 6 1 8	1 6 305
					3		
					3		
					3		
					3		
					3		
					3		
					3		
					3		
					3		
					3		
					3		
					3		
					3		
	3 0 250	170 07	044 01	1020 6 21	3 5 3 0 4	4 3 1 1 3	1 3 300
	3 3 410	401 13	274 01	17 8 20	3 0 8 0 2	x 1 6 0 0	7 5 300
	3 0 506	317 13	144 60	06 8 13	3 5 x x 8	2 3 4 1 8	
	3 0 387	333 13	223 01	23 8 22	3 1 6 1 4	3 9 x 0 3	5 5 306
	3 0 615	403 13	294 02	11 7 11	3 3 1 x 7	5 1 2 3 4	6 6 318
	3 0 503	249 13	124 05	15 5 14	3 x 2 x 8	4 5 5 2 8	
	3 0 462	311 13	244 01	16 8 20	3 1 x x 3	1 2 8 1 3	
	3 0 461	073 13	321 01	30 8 14	3 7 0 2 4	5 0 0 0 3	1 6 108
	3 0 257	165 13	043 01	23 7 21	3 x 4 0 3	3 1 1 0 1	1 3 310
	3 0 254	174 13	043 02	25 8 23	3 x x 9 4	2 3 1 1 4	
	3 0 440	403 19	000 02	20 9 16	3 1 1 0 5	4 0 0 1 5	5 8 304
	3 0 497	272 19	144 02	12 7 14	3 0 4 2 5	4 5 5 0 5	
	3 0 352	137 19	324 02	22 8 20	3 1 0 2 5	3 1 8 1 5	1 5 300
	3 0 604	342 19	244 03	12 7 13	3 4 x x 8	3 3 6 1 8	
	3 0 471	276 19	224 01	21 8 xx	3 1 x x 3	2 2 7 1 3	
	3 0 146	226 19	025 01	17 7 21	3 4 4 0 3	4 2 1 0 2	5 4 915
	3 0 176	246 19	033 03	19 6 26	3 5 x 0 8	2 1 1 2 7	5 4 300

8. Juni 1932

Schiffsname	P Q LLL	lll ZZ	DDF ww	BB V TT	3 C_L C_M C_H N	t_d K d W N_L	d_s f a bb
General Osorio	4 0 442	087 01	045 00	1027 8 14	3 0 0 0 0	4 1 1 0 0	
Columbus	4 0 506	167 01	165 21	21 6 14	3 9 x x 8	6 4 5 4 8	2 8 311
General v. Steuben	4 0 484	310 01	235 03	xx 8 13	3 3 x x 8	7 0 0 2 8	x 6 303
Elbe	4 3 585	041 01	305 02	10 7 09	3 0 2 x 5	4 4 7 1 5	6 3 807
Elbe	4 3 587	028 07	306 02	14 8 10	3 0 6 x 7	4 5 7 1 7	
General v. Steuben	4 0 491	288 07	233 21	18 8 13	3 3 x x 8	6 4 6 4 8	1 6 907
					3		
	4 0 445	401 01	181 03	1023 8 15	3		
	4 0 323	518 01	000 00	17 8 21	3		
	4 0 453	351 01	312 03	23 8 16	3		
	4 0 414	557 01	164 03	04 7 18	3		
	4 0 415	664 01	305 05	994 5 11	3 5 0 0 8	7 0 0 3 8	
	4 0 497	453 01	241 01	1019 8 10	3		
	4 0 431	431 01	142 10	18 8 16	3		
	4 0 514	404 01	303 03	19 6 10	3		
	4 0 485	478 01	084 20	16 7 04	3		
	4 0 361	125 01	024 02	21 7 16	3 2 x x 5	7 4 1 1 5	
	4 0 370	115 01	304 01	19 8 16	3 0 1 2 4	7 4 8 1 0	1 4 608
	4 0 457	336 01	282 02	23 8 15	3 2 1 x 7	6 0 0 2 5	2 8 110
	4 3 417	083 01	244 00	21 8 16	3 0 0 0 0	6 1 6 0 0	
	4 0 479	450 01	103 03	19 9 07	3 4 x x 8	5 1 7 5 8	1 6 310
	4 0 519	325 01	262 03	13 8 12	3 8 x x 8	5 2 3 1 8	5 5 310
	4 0 565	001 01	303 02	19 9 10	3 4 2 1 6	4 2 6 2 3	1 7 903
	4 0 478	244 01	224 01	20 8 17	3 1 0 0 3	3 2 7 0 3	
	4 0 490	296 01	244 02	13 7 13	3 1 0 2 5	4 5 6 1 5	
	4 0 372	122 01	024 01	24 7 16	3 5 8 0 4	5 4 8 1 3	1 5 301
	4 0 428	196 01	202 02	25 9 17	3 5 0 0 7	6 1 5 0 3	2 6 302
	4 3 374	180 01	284 00	15 9 22	3 0 0 0 0	2 0 0 0 0	7 4 300
	4 3 756	165 07	045 10	15 9 02	3 3 x x 8	1 0 0 2 8	3 2 903
	4 3 577	018 07	304 02	19 9 08	3 3 2 x 7	6 4 7 2 4	1 7 305
	4 3 387	010 07	062 02	19 8 18	3 4 4 0 4		
	4 3 409	105 07	244 01	20 8 18	3 0 4 1 2	6 1 6 0 0	3 4 000
	4 0 484	209 07	202 02	21 7 16	3 1 0 1 5	4 1 5 1 5	
	4 0 493	395 07	000 03	22 8 11	3 5 x x 8	3 2 6 2 8	2 6 303
	4 0 432	093 07	034 01	22 6 16	3 1 0 1 2	4 8 2 0 1	5 3 x15
	4 0 535	299 07	303 58	12 7 11	3 5 x x 8	4 0 0 4 8	2 6 304
	4 0 444	085 07	094 01	28 8 16	3 0 2 0 2	1 4 2 0 2	
	4 0 483	067 07	322 02	28 8 14	3 4 0 0 5	2 0 0 2 5	5 5 301
	4 0 386	116 07	014 07	22 7 16	3 5 1 1 4	6 5 8 1 4	1 5 002
	4 0 483	316 07	285 02	x5 7 12	3 4 0 0 7	x 6 7 7 7	

Witterungsübersicht.

Mittwoch, den 8. Juni 1932.

Dem breiten, von Südrußland kommenden Warmluftstrom entsprechend hat sich das westrussische Tief nach der nördlichen Hälfte des Ural verlagert und wesentlich vertieft. Die verflachte Zyklone des Weißen-Meergebietes wird in diesen Hauptwirbel einbezogen. Mit dem weiteren Durchgreifen der Kaltluft nach Osten hat sich der gestern über Westrußland einsetzende Druckanstieg kräftig nach Zentral- und Ostrußland fortgepflanzt und südwestlich von Moskau einen Hochdruckkern aufgebaut, der nahezu die gleiche Lage einnimmt, die gestern der so schnell abgeschobene Tiefkern morgens inne hatte. Das neue Hoch ist nur durch eine sehr schmale Tiefdruckrinne und Temperaturscheide, die nach dem Asowschen Meer verläuft, von dem seiner Lage und Intensität nach wenig veränderten südostrussischen hohen Druck getrennt.

Sowohl das Biscayahoch als sein mitteleuropäischer Keil weisen kaum Änderungen gegenüber gestern auf. Jedoch zeigen die Höhenluftmessungen, daß zum mindestens vorübergehend an der Kuppe des britischen Hochdruckkeiles wärmere ozeanische Luftmassen in die nordwestliche Hauptströmung einbezogen worden sind. (Hamburger Aufstieg in den mittleren Schichten etwa 4° Erwärmung und weitere Feuchtigkeitszunahme). Das Tief vor der Westküste Mittelnorwegens hat sich auf südöstlichem Kurs durch die Senke des skandinavischen Gebirges nach Mittelschweden und der Bottensee verlagert, wo sich der Kern heute früh, nachdem gestern den ganzen Tag über die Energie des Wirbels noch die gleiche blieb, ziemlich rasch auffüllt, aber noch einen Südwestausläufer vom Skagerrak gegen das südliche Ostseebecken herumführt. Über das Nordmeer herab werden nach der Einmischung der wärmeren Luftmengen in den Rückseitenstrom des baltischen Systems jetzt erneut Polarluftmassen gegen Mitteleuropa herantransportiert. Die kalte Witterungsperiode scheint somit noch keinen Abschluß zu finden.

Wagner

Höhenluft-Beobachtungen.

Ort Seehöhe (m)	Zeit (MEZ.)	Einheit	Höhen-Temperaturen und -Feuchtigkeiten																Bemerkungen
Hamburg 18	728	m	Boden	380	460	2290	2540	3240	4620	5180									Inversion bei 400m, sich verstärkend, darunter so mit Rauch vermischt. 2100–2500m Str.-Schicht mit kl. Aufklarungsstücke über Meg. m. glatter Oberfläche. 810 Acu. bei Co. 5400m darüber durch Lücken Cirr. erkennbar. Reg. 2–3 500m; Sicht 30 km.
		°C	9.9	7.1	8.0	-7.8	-4.7	-6.0	-15.4	-18.4									
		%	79	84	78	98	78	50	58	60									
		mb	1016	991	963	767	745	677	568	527									
Friedrichsh. 400	7	m	Boden	200	900	1800	1900	2200	2600	2700	3300	3400	3900	4000	4300	4600	5400		3/4 bed.; 10–20 km Sicht.
		°C	8.8	5.1	5.0	-1.6	-1.7	-3.6	-7.2	-7.2	-10.3	-10.3	-13.8	-14.0	-15.6	-15.5	-21.5		
		%	86	98	91	92	79	83	90	82	88	69	62	42	47	43	40		
		mb	976	929	919	824	815	780	741	731	676	667	631	620	594	581	511		
Lindenberg 106	7	m	Boden	500	900	1200	1400	2000	2200	2500	2900	3100	3600						3/4 bed., 20–50 km Sicht.
		°C	11.3	6.6	3.3	1.3	0.0	-3.4	-6.0	-3.3	-4.7	-4.7	-7.3						
		%	76	88	68	80	80	90	98	40	44	40	42						
		mb	1005	956	915	881	864	820	780	749	711	695	653						
Königsberg 28	8	m	Boden	900	2600	2900	3900	4400	5200										1/2 bed., 750 km Sicht.
		°C	12.8	5.0	-4.5	-3.7	-9.5	-9.5	-16.0										
		%	59	60	67	60	53	51	48										
		mb	1011	905	734	722	621	615	524										
München 506	8	m	Boden	700	2600	3200	5100												3/4 bed., 4–10 km Sicht.
		°C	8.1	6.2	-11.7	-12.4	-20.3												
		%	77	88	98	98	98												
		mb	949	921	733	663	523												
Darmstadt 173	8	m	Boden	800	2600	3400	5200	5300	5800										3/4 bed., 4–10 km Sicht.
		°C	9.1	7.8	-5.8	-6.8	-17.0	-17.4	-21.5										
		%	83	69	82	55	41	40	42										
		mb	1002	928	741	667	531	522	489										
		m																	
		°C																	
		%				Nachträge von gestern:													
Linköping –	8	m	200	500	1000	1500	2000	3000	4000										—
		°C	12.0	9.0	4.0	-1.0	-5.4	-11.0	-13.0										
		%	35	35	35	45	45	35	35										
		mb	977	941	897	844	791	695	586										
Lindenberg 106	11	m	Boden	200	500	1000	1200	1900	2000	2100	2500								bed., 10–20 km Sicht.
		°C	13.6	12.0	10.0	5.6	4.2	-1.0	-1.2	-3.0	-5.5								
		%	57	62	75	98	68	77	88	81	90								
		mb	1004	993	960	905	880	811	800	787	747								
"	15	m	Boden	200	400	2800													1/2 bed., 10–20 km Sicht.
		°C	15.5	13.5	11.5	-6.0													
		%	52	55	60	70													
		mb	1004	993	973	717													

Höhenwinde.

Ort	Seehöhe (m)	Zeit (MEZ.)	0 7 T.	200 8 T.	500 9 T.	1000 10 T.	1500 11 T.	2000 12 T.	2500 13 T.	3000 14 T.	3500 15 T.	4000 16 T.	4500 17 T.	5000 18 T.	6 T. 19 T.
Lindenberg 370	106	8	NW		NNW	NzN		W		W		W		3/4 bed.	
			5		6	9		10		10		9		20–50 km	
Berlin 665	56	7	W			W	W.5	WSW		WzN		NNW		WzN	
			4			10	14	14		10		6		5	
Königsbg. 320	28	8	W		W	W.5		W.5		SWzW		SzO 32		1/2 bed.	
			3		9	10		11		9		11		20–50 km	
Breslau 104	128	7	W		NW	W		WSW 42							
			3		6	4		6		3/4 bed., 10–20 km.					
München 465	506	6	NNW		NW	WNW		NW		SSW NNW				bed.	
			2		2	1		2		7		4–10 km Sicht.			

Ort	Seehöhe (m)	Zeit (MEZ.)	0 7 T.	200 8 T.	500 9 T.	1000 10 T.	1500 11 T.	2000 12 T.	2500 13 T.	3000 14 T.	3500 15 T.	4000 16 T.	4500 17 T.	5000 18 T.	6 T. 19 T.
Friedrichsh. 235	400	7	NNW			SSO N		NW.N		NzW		NW		NW.W	
			6			2		6		4		2		2	
Bremen 110	16	6	SW			W.5		W		bedeckt,					
			4			12		11		10–20 km Sicht.					
Fürth 296	303	7	W		W	NNW		W		3/4 bed.,					
			1		3	4		7		10–20 km Sicht.					
Dresden 185	152	7	NNW		W	W.5	NNW			3/4 bed.,					
			7		4	5	8			10–20 km Sicht.					
Dortmund 180	70	7	SW		W	W		WNW							
			1		8	8		9		bed., 4–10 km Sicht.					

Täglicher Wetterbericht.

Jahrgang: 57 Nr.: 161

Herausgegeben von der Deutschen Seewarte.
Verlagsort Hamburg.

Donnerstag, den 9. Juni 1932

Versendung 3mal wöchentlich. Der Sonntagsbericht erscheint nachträglich.

Erläuterung: Die Beobachtungen sind sämtlich in der Form der 1929 in Kopenhagen beschlossenen Einheitsschlüssel wiedergegeben; die ausländischen jedoch zum Teil gekürzt. Kurze Erläuterungen zu den einzelnen Ziffern werden am 1. eines jeden Monats dem Täglichen Wetterbericht beigegeben. Eingehend finden sie sich in „Schlüssel und Anweisung für Obstelegramme", Aufl. 1, 1930, zu beziehen von der Deutschen Seewarte, Hamburg. **Luftdruck** in Millibar, umgerechnet auf den Meeresspiegel, bei Bergen auf die nächste Tausenderhöhe (1000 mb = 750.1 mm, bezogen auf 0° C und Schwere in 45° Breite). **Temperatur** in Celsiusgraden. **Windrichtung:** 08 = E, 16 = S, 24 = W, 32 = N. **Windstärke** nach Beaufort-Teilung (0 = Stille, 12 = Orkan). **Die Wolkenhöhe** (h) bezeichnet bei Bergen, wenn Wolken unter Orthöhe vorhanden sind, den Abstand von der Oberfläche dieser Wolken.

Erläuterung des Schlüssels	Untere Wolken	Mittlere Wolken	Wetter	Sicht	Wolkenhöhe	Bedeckungsgrad (untere Wolken)	Windrichtung	Windstärke	Wetterverlauf	Bedeckungsgrad (alle Wolk.)	Luftdruck (mb)	Lufttemperatur (°C)	Relative Feuchte	Obere Wolken	Art der Druckänderung i. d. letzten 3 Stunden	und Betrag	Niederschlagsmenge (mm)	Höchsttemperatur	Tiefsttemperatur	Seegang	Sicht nach See	Erdbodenzustand	Unterschied zw. Luft- u. Wassertemperatur	Dünung	Richtung der Dünung
	C_L	C_M	ww	V	h	N_L	DD	F	W	N	BBB	TT	U	C_H	a	bb	RR	MM	mm	S	V_s	E	t_d	K	d

Deutsche Binnenlandorte	Gestern 14h MEZ. $C_L C_M$	ww V h N_L	DDF WN	BBB TT	U C_H abb	Gestern 19h MEZ. $C_L C_M$	ww V h N_L	DDF WN	BBB TT	U C_H abb	$R_2 R_2$ MM E	Heute 8h MEZ. $C_L C_M$	ww V h N_L	DDF WN	BBB TT	U C_H abb	$R_1 R_1$ mm E
Wilhelmshaven	9 3	25 6 3 4	263 7 8	10 181 12	9 x 801	3 4	02 7 3 4	263 2 7	10 193 11	9 x 305	xx xx 0	1 0	02 7 4 4	264 1 4	10 215 10	7 0 305	00 06 0
Bremen	8 3	81 8 4 4	265 7 8	189 14	7 x 802	6 7	25 8 4 5	284 7 6	193 12	8 x 202	02 15 1	1 6	01 8 5 2	263 1 4	223 11	7 0 304	00 05 0
Hamburg	3 7	81 8 5 4	556 7 8	177 13	6 x 703	8 7	02 8 5 4	614 7 4	180 12	6 6 403	01 14 0	9 x	81 7 5 6	554 7 6	221 10	7 x 206	94 05 1
Kiel	3 x	03 7 4 8	264 7 8	166 12	8 x 800	2 0	01 8 5 4	255 1 4	171 13	8 0 403	02 14 0	4 x	02 7 5 5	265 1 4	199 10	7 0 305	00 07 0
Flensburg	3 x	03 7 5 8	267 2 8	162 13	8 x 300	2 x	02 7 6 4	267 1 4	172 11	7 x 103	00 14 0	4 x	03 8 5 5	265 2 8	193 10	6 x 305	00 08 0
Stettin	8 7	02 9 5 4	554 7 7	167 14	5 x 805	8 7	03 8 4 4	243 7 8	159 12	7 x 801	97 15 0	8 x	81 8 4 8	243 5 8	181 09	8 x 305	01 06 1
Danzig	4 7	25 8 5 5	264 7 6	146 13	6 x 701	8 3	02 8 4 5	224 2 6	126 12	7 x 807	97 15 0	8 6	81 8 4 4	554 7 5	140 12	7 2 305	92 08 0
Königsberg i. Pr.	7 0	02 8 6 6	225 2 6	137 14	5 0 805	6 7	81 8 5 4	224 7 8	156 12	6 x 807	97 16 0	2 0	02 7 4 5	243 0 3	126 11	7 1 207	95 05 0
Aachen	8 3	02 7 5 4	244 2 7	231 14	5 x 200	5 7	05 6 3 3	223 5 8	238 12	8 x 101	97 16 0	5 x	05 6 5 7	242 5 7	252 10	9 x 303	01 09 1
Nordhorn	8 x	02 7 5 7	223 2 7	202 14	6 x 801	8 7	02 7 5 4	241 7 6	202 11	9 x 201	01 15 1	4 6	02 8 5 4	262 2 4	235 10	7 0 304	00 03 0
Hannover	8 2	13 8 6 4	244 2 8	200 15	8 x 803	8 2	05 6 5 4	241 7 8	199 11	5 x 300	93 13 1	1 0	01 8 5 2	263 0 3	233 10	6 8 304	02 05 0
Erfurt	8 3	02 8 6 3	222 7 5	211 13	7 5 803	5 x	05 6 5 4	245 7 8	212 12	5 x 303	97 15 0	8 7	02 7 5 5	264 2 7	226 11	5 x 304	00 10 0
Magdeburg	8 2	03 8 4 4	244 1 8	205 14	5 x 705	5 x	03 7 4 8	243 5 8	191 13	7 x 300	97 15 0	1 0	01 8 5 3	264 5 3	220 10	6 1 303	92 08 0
Berlin	7 3	03 9 6 4	224 2 8	184 14	4 x 605	7 3	05 7 6 5	244 2 8	174 14	6 x 300	00 16 0	7 3	02 9 5 5	243 2 5	200 10	7 0 303	00 08 0
Dresden	8 3	02 7 5 4	264 2 7	189 13	5 x 806	5 7	02 8 4 4	243 7 7	193 13	5 x 301	97 05 0	5 x	22 6 4 8	242 5 8	212 09	9 x 105	02 08 1
Grünberg i. Schl.	6 7	02 8 5 4	224 2 5	137 14	4 6 903	9 7	02 8 5 4	243 2 6	180 12	6 6 802	97 15 x	5 0	01 8 5 4	284 1 4	187 10	5 x 302	92 09 1
Breslau	7 1	02 8 6 3	244 1 5	195 14	5 x 802	4 3	01 7 6 3	223 1 4	186 12	4 1 802	00 15 0	8 2	01 7 4 5	242 5 8	185 11	8 x 302	92 09 1
Essen 10437	5 3	05 6 7 3	222 2 8	219 12	7 x 301	7 2	02 7 6 8	242 2 7	222 12	7 x 301	00 15 0	2 0	05 6 5 6	241 2 5	242 12	8 0 304	92 08 1
Mirow	5 2	03 8 5 4	244 1 8	172 12	6 0 603	5 2	03 8 4 5	243 7 8	172 10	9 x 300	00 15 0	5 2	03 8 5 5	243 1 8	190 08	8 x xxx	00 05 0
Hof	5 3	02 8 5 4	202 1 5	212 11	7 0 401	5 3	02 8 5 5	242 1 7	217 09	8 x 300	00 12 1	8 2	03 6 4 5	263 1 8	229 09	9 x 305	00 06 0
Gleiwitz	8 3	02 7 6 4	283 2 6	184 15	6 x 803	0 3	02 7 7 0	281 2 6	189 12	7 x 402	00 16 1	8 2	03 6 5 5	241 2 8	197 10	8 x 307	00 08 1
Frankfurt am Main	8 3	81 7 6 5	202 7 8	227 15	6 x 606	5 3	05 6 6 4	242 2 7	227 14	6 x 302	97 16 0	5 3	05 6 5 8	201 1 5	242 13	7 x 302	00 10 0
Karlsruhe	7 1	02 7 6 4	204 1 4	234 16	5 0 804	6 2	61 7 5 6	223 2 8	235 14	7 x 301	97 17 1	6 x	22 7 5 8	223 5 8	259 10	8 x 304	97 09 1
Friedrichshafen	2 3	01 5 4 4	143 2 5	239 14	5 x 801	2 3	02 7 6 2	143 2 7	238 13	6 x 300	00 15 0	7 4	02 6 6 4	222 1 5	267 11	6 0 303	91 09 0
Fürth	7 3	02 8 6 3	224 2 6	219 13	5 x 803	5 2	03 x 6 7	241 2 8	230 12	6 x 300	00 14 0	6 2	03 6 5 6	222 5 8	245 09	9 x 303	07 08 1
München	7 3	81 7 5 5	263 1 6	236 11	6 x 902	7 7	02 7 6 4	203 1 5	240 10	7 1 201	94 13 0	5 3	05 6 5 4	244 1 6	251 11	7 x 305	92 07 0
Feldberg i. T. 801 m	6 7	03 6 3 3	282 2 8	9 069 09	7 x 900	5 x	02 6 5 7	284 2 7	9 067 07	8 x 300	00 10 0	x x	67 1 0 5	283 5 6	9 076 06	9 x 303	01 06 1
Kahler Asten 850 m	4 7	03 7 4 4	243 2 8	061 07	8 x 300	5 x	03 7 2 8	243 2 8	060 07	8 x 901	91 08 0	5 x	03 7 0 8	284 5 8	073 04	9 x 304	02 04 1
Wasserkuppe 926 m	6 2	03 7 3 6	224 2 8	066 06	8 x 301	5 2	52 4 1 7	242 2 8	066 06	9 x 300	97 09 0	x x	46 0 0 9	244 5 9	069 05	9 x 303	91 04 1
Brocken 1153 m	7 x	03 6 3 8	243 2 8	039 05	8 x 802	x x	67 0 0 9	245 5 9	032 04	9 x 401	91 05 1	x x	44 1 0 9	288 5 9	042 00	9 x 401	03 50 1
Fichtelberg 1213 m	3 x	02 6 1 7	284 6 7	042 04	8 x 805	5 7	02 7 1 4	265 2 5	039 04	8 0 801	02 05 0	x x	67 0 0 9	264 5 9	042 03	9 x 304	01 01 1
Schneekoppe 1610 m						5 3	02 7 1 2	246 1 7	7 991 51	9 x 802	00 00 0	x x	61 0 0 9	265 5 9	7 998 00	9 x 303	94 52 0
Feldberg, Schw. 1497 m	5 x	05 7 4 6	025 3 6	086 04	8 x 301	5 x	05 5 2 7	303 1 7	9 090 03	8 x 300	00 07 0	1 2	05 7 3 3	232 1 5	9 099 02	8 x 301	93 01 0
Zugspitze 2962 m	x x	77 0 0 3	302 6 3	7 060 57	8 x 305	x x	77 0 0 8	302 6 3	7 063 58	9 x 303	04 57 0	x x	77 0 0 9	302 6 9	7 073 57	8 x 303	08 58 0

Deutsche Küstenorte ° und Feuerschiffe †	Gestern 14h MEZ. $C_L C_M$	ww V h N_L	DDF WN	BBB TT	U C_H abb	Gestern 19h MEZ. $C_L C_M$	ww V h N_L	DDF WN	BBB TT	U C_H abb	$R_2 R_2$ S V_s E / t_d K d	Heute 8h MEZ. $C_L C_M$	ww V h N_L	DDF WN	BBB TT	U C_H abb	$R_1 R_1$ S V_s E / t_d K d
Borkumriff †	8 0	02 7 5 5	283 7 5	10 xxx 12	8 0 300	8 0	03 7 5 5	304 2 5	10 xxx 11	8 0 301	91 6 3 6	8 0	02 7 7 5	284 2 5	10 xxx 10	7 0 300	00 4 4 7
Borkum °	3 2	61 6 3 5	284 7 8	194 12	9 x 205	3 6	02 7 4 7	323 1 7	203 10	8 x 303	05 1 7 0	1 0	02 7 4 4	264 1 4	215 10	7 0 305	00 0 6 0
Außenjade †	6 x	51 6 4 6	264 4 3	xxx 13	8 x 802	1 0	01 7 5 4	304 1 4	xxx 11	7 0 301	xx 6 3 7	1 0	01 7 8 4	285 1 4	xxx 11	7 x 309	xx 6 3 7
Cuxhaven °	3 5	22 7 6 3	284 5 5	189 11	x 9 301	3 5	02 7 5 3	283 1 6	193 11	x 0 302	xx 2 7 0	9 4	02 7 5 3	284 1 4	216 11	x 0 305	xx 3 7 0
Elbe I †	2 4	02 7 5 4	243 1 5	xxx 13	7 1 301	2 0	01 8 6 4	285 1 4	xxx 12	6 0 300	00 6 3 7	2 4	02 8 6 4	285 1 4	xxx 11	7 0 303	00 6 3 7
Helgoland °	2 6	02 7 3 5	264 3 5	184 11	8 x 305	2 6	02 7 4 4	284 2 4	194 10	8 0 301	xx 3 7 0	2 6	02 7 3 5	284 3 5	202 10	8 0 306	xx 3 6 0
Amrumbank 10462	1 0	02 7 5 5	283 1 5	xxx 11	7 x 301	1 0	01 7 x 4	284 1 4	xxx 10	9 0 302	00 6 4 7	1 0	01 7 7 3	264 1 3	xxx 11	9 0 303	00 5 4 7
List °	2 0	02 8 4 4	286 2 4	162 12	8 x 305	4 8	02 7 4 4	245 1 5	170 11	7 x 302	00 3 x 0	9 0	10 7 4 6	245 2 6	187 10	7 x 303	97 3 x 1
Bülk °	8 x	25 8 3 7	616 7 7	158 13	x x 300	1 0	01 8 4 2	286 1 2	163 13	x 0 301	02 4 8 7	4 0	02 8 5 5	235 1 5	156 10	x 0 306	00 3 8 0
Marienleuchte °	3 0	03 7 4 8	223 2 8	xxx 13	0 x 801	3 x	01 7 4 4	265 1 4	xxx 12	0 x 301	00 3 7 0	8 x	02 7 4 5	285 2 5	xxx 12	0 x 301	00 3 7 0
Fehmarnbelt †	2 4	02 7 4 6	267 2 6	147 13	8 x 801	1 4	01 7 5 5	286 0 3	157 12	x 1 301	xx 6 0 0	4 x	02 7 4 7	285 2 7	182 11	7 x 304	xx 6 0 0
Warnemünde °	3 x	10 7 5 7	244 7 7	155 11	9 x 601	4 0	01 6 5 3	264 0 3	154 13	6 0 300	93 2 8 0	6 x	02 7 4 7	244 7 7	173 10	7 x 305	01 2 7 1
Arkona °	9 x	2x 7 3 8	557 7 8	131 12	7 x 805	2 7	01 8 6 2	576 1 4	127 12	7 3 201	02 3 9 1	9 0	14 5 4 5	576 2 5	157 11	7 0 305	00 3 9 0
Adlergrund †	8 5	03 7 5 8	245 7 8	137 11	8 0 606	4 4	01 8 7 3	254 1 3	124 11	8 0 604	W-T 10	4 7	01 3 5 2	285 0 2	151 12	7 1 102	W-T 10
Rügenwaldermünde °	0 7	03 7 7 0	225 1 8	140 12	7 x 704	9 x	81 5 3 8	246 7 8	123 12	8 x 303	97 5 5 1	1 4	01 7 7 1	244 1 3	137 11	7 0 303	00 3 7 0
Memel 10467	2 0	02 7 4 4	244 7 4	132 13	7 0 902							4 0	01 8 5 3	575 5 3	107 11	7 0 307	01 5 8 0

Deutsche Küstenorte ° und Feuerschiffe †	Gestern 17h MEZ. $C_L C_M$	ww V h N_L	DDF WN	BBB TT	U C_H abb	Heute 2h MEZ. $C_L C_M$	ww V h N_L	DDF WN	BBB TT	U C_H abb		Heute 11h MEZ. $C_L C_M$	ww V h N_L	DDF WN	BBB TT	U C_H abb	
Borkumriff †	8 0	03 7 5 8	273 2 8	10 xxx 12	8 0 300				10 xxx			x x	xx x x x	xxx x x	10 xxx 13	6 0 305	
Borkum °	3 2	02 7 4 7	263 1 7	197 12	8 0 201	x x	02 8 x x	304 2 6	246 09	7 x 300		7 x	01 8 4 4	253 1 4	240 13	6 1 302	
Außenjade †	4 x	02 7 5 5	023 1 5	xxx 12	8 x 406							1 0	01 7 5 4	265 1 4	xxx 12	8 0 302	
Wilhelmshaven °	3 4	02 7 3 4	263 7 6	183 11	9 x 401	x x	02 7 6 3	322 0 3	204 07	8 x 303		1 0	01 8 4 4	253 0 4	223 14	7 0 305	
Cuxhaven °						8 0	02 7 5 4	285 2 4	240 10	x 0 300		4 0	02 7 4 5	265 2 5	230 11	x 0 307	
Elbe I †	2 6	02 8 6 3	283 1 5	xxx 12	7 0 303							3 6	02 8 6 4	264 1 5	xxx 13	7 0 309	
Helgoland °	2 6	02 7 4 5	284 2 5	191 11	8 0 303	x x	02 8 x 5	266 2 6	189 09	8 x 303		5 x	02 7 4 5	243 1 5	223 10	8 x 305	
Amrumbank †	1 0	01 7 5 4	284 1 4	xxx 11	8 0 303							1 0	01 7 5 3	263 1 3	xxx 12	8 4 300	
List °	2 0	02 8 4 5	286 2 5	168 11	6 x 303	9 0	03 8 4 8	246 2 8	182 10	8 0 300		2 0	02 7 4 6	285 2 6	194 12	6 2 307	
Bülk °	1 0	14 8 4 3	616 1 3	160 14	x x 401							5 x	02 8 5 5	247 1 5	190 12	x 0 302	
Marienleuchte °	1 3	01 7 5 1	265 1 3	xxx 13	0 x 801							5 x	02 7 4 7	266 2 7	xxx 12	0 x 303	
Fehmarnbelt †	1 4	01 7 x 2	246 1 2	154 14	6 0 303												
Arkona °	9 x	82 6 3 8	557 7 8	124 12	7 x 303							9 3	14 8 4 4	577 2 5	160 11	8 0 302	
Adlergrund †	x x	xx x x x	266 1 4	132 12	W-T 10 8 1 403							2 4	01 8 6 2	284 0 2	162 13	7 0 105	

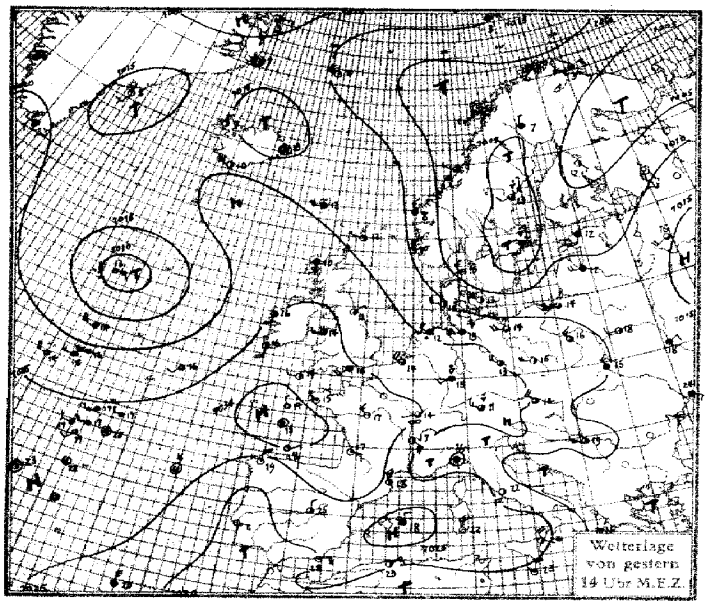

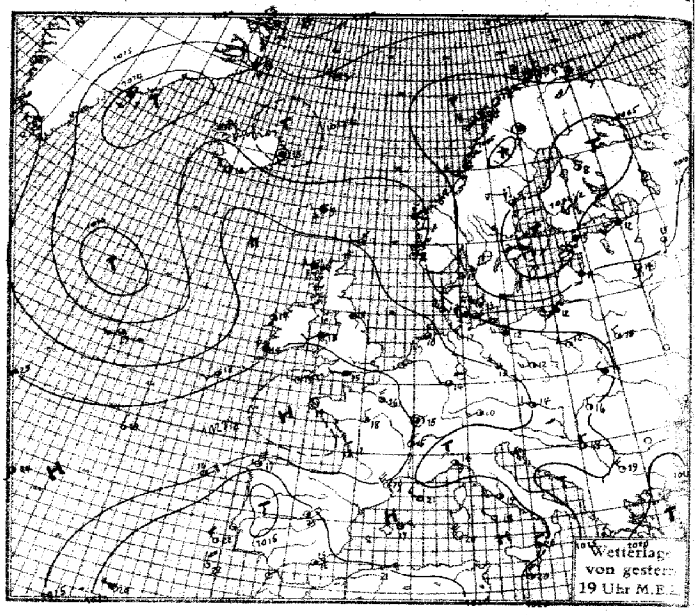

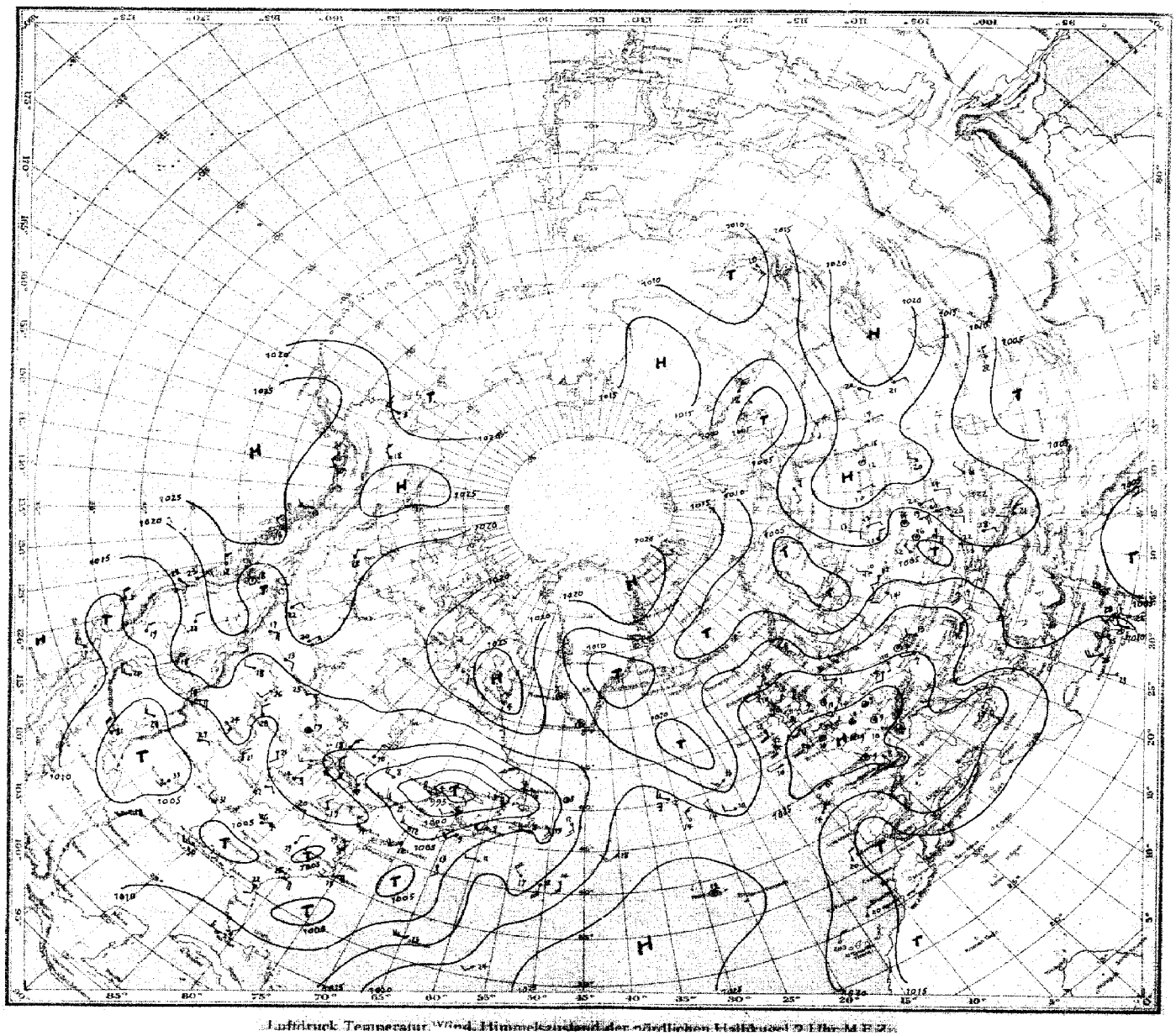

Luftdruck Temperatur Wind Himmelsbedeckung der nördlichen Halbkugel 9 Uhr M.E.Z.

SEEWARTE

Donnerstag, 2. Juni 1932

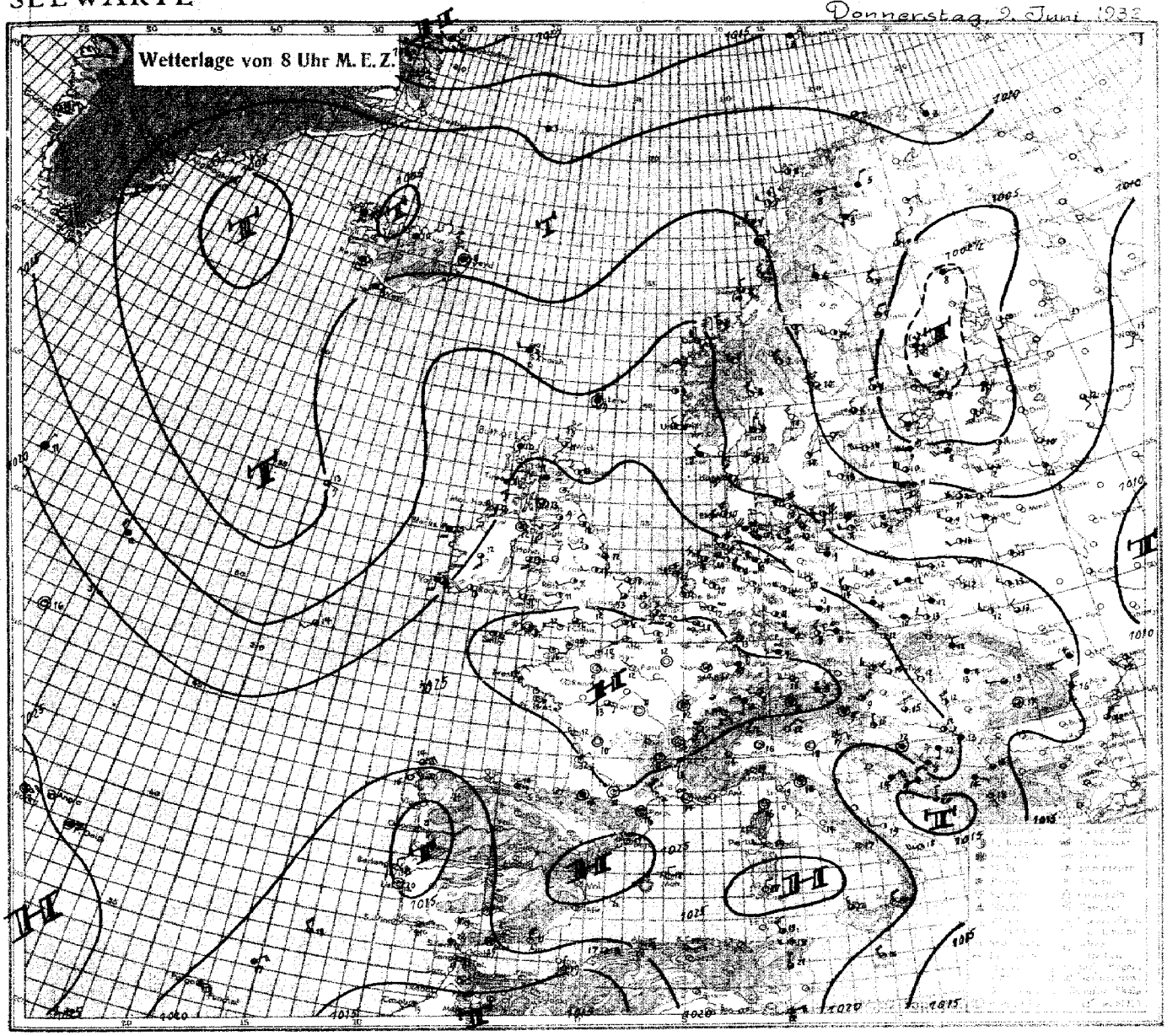

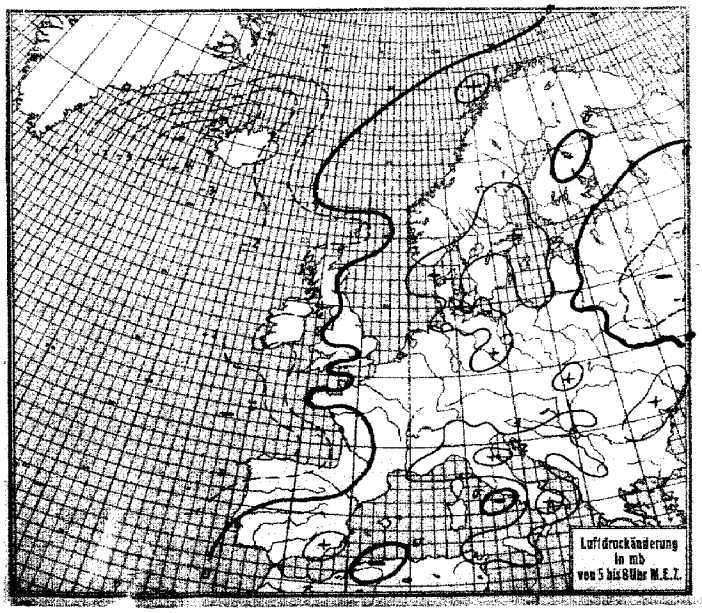

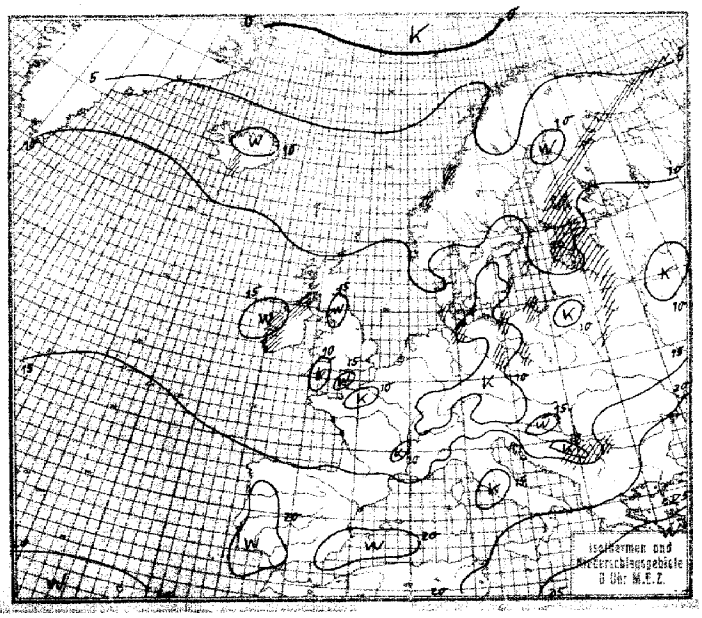

Donnerstag, den 9. Juni 1932

Erläuterung des Landschlüssels

Untere Wolken C_L · Mittlere Wolken C_M · Wetter ww · Sicht V · Wolkenhöhe h · Bedeckungsgrad (untere Wolken) N_L · Windrichtung DD · Windstärke F · Wetterverlauf W · Bedeckungsgrad (alle Wolken) N · Luftdruck (mb) BBB · Lufttemperatur (°C) TT · Relative Feuchte U · Obere Wolken C_H · Art der Druckänderung i. d. letzten 3 Stunden und Betrag a bb · Niederschlagsmenge (mm) RR · Höchsttemperatur MM · Tiefsttemperatur mm · Seegang S · Sicht nach See V_s · Erdbodenzustand E

Auslandorte (Küstenorte o)	Gestern 14h MEZ. C_LC_M	ww Vh N_L	DDF WN	BBB TT	U C_H abb	Gestern 19h MEZ. C_LC_M	ww Vh N_L	DDF WN	BBB TT	U C_H abb	R_2R_2 $s V_s$ E	Heute 8h MEZ. C_LC_M	ww Vh N_L	DDF WN	BBB TT	U C_H abb	R_1R_1 $s V_s$ E
Thorshavn	76	02 834	244 15	10182 12	50 805	6x	54 528	222 48	10164 09	8x 903	97 25 1	60	03 738	244 28	10140 09	80 300	93 37 0
Reykjavik /0170	5x	02 755	243 15	174 11	6x 300	52	22 6x8	213 58	158 11	8x 808	–	5x	03 638	161 18	080 09	8x 810	00 00 3
Isafjord /0177	5x	02 xx5	322 15	155 07	xx 803	02	02 x90	242 25	140 11	xx 808	–	7x	11 xx8	322 58	063 07	xx 820	–
Acureyrie /0174	9x	02 xx5	283 55	126 12	xx 803	00	01 x90	322 54	121 12	x4 803	–	4x	03 xx8	163 18	058 10	xx 813	–
Seydisfjord /0176	02	02 x90	000 15	128 13	xx 808	02	03 x90	000 18	120 10	xx 600	–	x2	03 xxx	000 18	070 09	xx 808	–
Westmann /0178	1x	02 xx5	246 15	175 10	xx 808	1x	02 xx5	246 15	161 10	xx 808	–	6x	03 xx8	203 78	100 09	xx 810	–
Aberdeen /0186	8x	02 865	123 15	227 12	6x 203	5x	02 865	153 15	212 12	7x 804	00 18 0	53	01 873	253 14	200 11	69 301	00 18 0
Malin Head /0185	50	02 747	303 27	244 13	90 101	5x	02 747	252 27	236 13	17 904	00 17 0	57	22 745	163 57	190 13	90 906	01 17 0
Tynemouth /0120	60	02 845	041 55	231 11	80 105	6x	03 741	122 28	225 11	9x 803	92 17 0	56	01 643	282 04	218 12	60 102	00 15 0
Croydon /0151	77	03 864	263 78	249 16	5x 801	73	02 763	233 26	249 16	6x 501	97 17 0	00	00 790	242 11	252 12	71 402	00 10 0
Lerwick /0110	50	01 844	261 14	191 12	50 305	7x	02 844	242 15	199 12	54 602	00 xx 0	82	03 844	000 58	153 09	80 805	97 xx 0
Valentia /0101	70	01 853	154 04	260 16	62 803	52	81 845	154 78	245 14	8x 907	97 38 0	5x	62 628	154 58	198 13	9x 603	08 26 1
Guernsey o	10	01 953	264 13	277 14	70 101	01	01 890	283 13	270 14	6x 902	00 28 0	10	01 763	241 13	260 15	50 500	00 17 0
Stornoway /0141	82	03 844	163 28	213 10	80 300	57	03 855	243 28	206 12	7x 300	00 18 1	50	03 758	161 28	188 10	80 803	00 07 1
Holyhead /0126	50	02 677	243 17	252 14	70 201	5x	02 877	203 17	243 13	7x 905	00 18 0	53	02 634	174 17	231 13	80 601	00 16 0
Yarmouth /0137	80	02 657	262 77	228 16	70 101	53	03 644	000 48	233 12	8x 300	92 26 0	50	02 657	241 27	237 12	80 300	00 16 0
Blacksod P. /0104	40	05 704	162 14	244 16	70 801	03	02 790	163 15	231 14	7x 806	00 27 0	60	61 828	164 58	179 15	90 806	06 38 1
Scilly o	10	01 962	232 02	291 14	60 000	1x	01 862	232 13	280 13	65 802	00 08 0	40	01 874	183 14	251 12	80 604	00 19 0
Myggbukta /0090	20	02 867	082 27	210 03	7x 301	6x	85 747	122 67	219 01	8x 303	92 x7 6						
Jan Mayen /0001	54	01 953	264 13	150 02	70 802	54	01 961	263 03	148 03	60 601	00 19 0	52	02 955	242 27	114 01	7x 804	00 19 0
Longyearbyen o	05	01 990	325 01	179 01	40 602	50	01 952	322 02	177 00	30 901	00 xx 6	50	01 942	302 13	156 01	54 605	00 xx 6
Bäreninsel /0003	5x	04 748	043 48	157 53	8x 302	1x	02 744	053 27	151 53	9x 803	97 13 3	5x	03 748	032 78	141 53	9x 801	97 19 4
Vardö /0004	5x	52 648	043 48	093 03	8x 305	5x	03 948	312 28	102 03	8x 305	99 27 3	5x	03 948	302 58	115 03	7x 303	01 19 3
Ingöy /0005 o	80	02 965	074 25	102 06	80 304	2x	25 966	093 26	104 04	8x 101	94 39 1	57	02 964	083 25	xxx xx	70 300	00 29 0
Andenes /0009	20	01 961	042 01	061 07	70 302	20	01 961	042 01	065 07	80 401	00 19 0	84	02 964	232 04	079 08	80 105	00 19 0
Röst /0011 o	55	02 964	283 25	070 08	80 206	14	02 963	284 15	076 07	81 301	00 29 0	44	02 968	283 75	090 07	8x 302	01 29 1
Nordöyan /0014	82	04 905	261 27	079 09	8x 303	32	31 734	263 77	094 07	9x 302	91 37 1	80	10 846	292 76	120 08	6x 304	01 28 1
Ona o	84	10 854	263 75	131 08	71 309	83	02 954	262 25	142 08	71 304	04 29 1	72	25 953	222 75	158 07	83 303	04 29 1
Krakenes /0021	57	02 844	303 57	146 08	9x 108	87	02 834	303 27	157 07	8x 104	04 38 1	87	02 843	203 76	164 07	3x 101	01 28 1
Utsira /0028	80	01 963	315 13	153 10	x0 305	20	01 962	305 02	161 08	x0 303	01 39 0	15	02 962	302 15	177 10	x0 302	00 39 0
Lista /0030	70	01 963	276 03	128 09	60 400	70	01 962	276 02	139 08	70 303	00 49 0	11	03 961	284 08	172 07	8x 305	00 39 0
Ferder /0036	30	81 964	032 04	081 11	50 106	33	01 962	223 02	087 12	60 101	97 29 0	27	02 961	020 01	138 11	57 306	00 19 0
Svandalsflona	20	02 815	283 75	8990 03	50 308	30	10 815	264 15	8996 04	50 304	00 xx 0	70	02 826	022 06	xxx xx	70 303	00 51 0
Haparanda /0050	60	02 9x4	242 14	10057 09	63 300	64	01 9x3	201 14	10052 02	70 300	00 12 0	9x	02 9x5	023 15	053 10	6x 300	00 04 0
Jönköping /0053	91	27 854	222 76	046 11	63 601	87	25 965	263 75	079 11	63 205	02 14 1	10	01 972	060 02	122 10	65 303	00 05 1
Wisby /0054	40	02 9x3	206 54	048 13	63 807	50	02 9x4	224 14	039 11	70 904	01 39 0	00	01 9x0	245 02	092 10	75 307	00 49 0
Stensele /0056	60	25 746	231 16	048 06	80 304	34	02 965	181 55	051 07	80 301	01 09 1	50	03 968	321 18	070 06	90 302	94 02 1
Härnösand /0057	90	25 874	202 74	037 13	60 701	40	25 975	041 15	056 07	80 306	97 39 1	08	01 971	244 11	065 1X	50 305	00 29 0
Stockholm /0059	5x	25 648	182 58	015 10	9x 607	5x	51 648	304 58	017 08	9x 301	01 92 1	24	02 854	303 54	080 11	62 408	02 07 1
Gällivare /0061	9x	03 958	321 48	056 07	5x 300	5x	03 958	000 28	057 07	5x 300	00 09 6	5x	68 518	041 58	080 03	8x 304	01 02 6
Kopenhagen /0181	77	02 754	266 55	132 13	70 302	76	01 763	264 14	135 13	70 301	01 37 0	77	02 753	244 14	151 10	90 304	00 37 0
Skagen /0182	10	01 862	283 02	090 15	60 301	10	01 862	282 02	102 13	65 300	00 28 0	34	01 864	021 04	136 12	60 305	00 18 0
Hanstholm /0182	08	01 890	265 02	119 11	60 305	10	01 862	265 02	118 10	60 300	00 58 0	01	01 890	284 04	147 09	70 305	00 48 0
Helsingfors o	62	22 7x5	123 58	060 10	9x 904	62	03 655	183 58	051 07	9x 804	02 13 1	60	62 548	143 58	016 09	9x 300	01 08 1
Sortavala	02	01 658	183 78	077 04	90 306	02	03 750	183 78	068 08	90 804	03 12 1	20	02 964	162 25	056 10	73 300	94 06 1
Wasa /0483	10	01 771	323 11	153 11	60 300	50	01 772	043 12	052 05	80 300	00 11 0	10	01 771	024 11	051 09	60 300	00 04 0
Enare																	
Dorpat /0476	53	02 854	224 17	040 15	5x 802	62	81 745	183 77	086 12	8x 802	92 16 0	90	61 765	184 75	040 11	8x 805	91 07 1
Filsand /0477	5x	03 778	251 28	066 09	8x 802	5x	03 648	185 28	038 09	8x 807	00 10 0	6x	62 458	235 28	032 07	8x 305	00 06 1
Riga /0470	9x	63 658	224 58	110 12	6x 802	9x	03 758	184 58	097 11	6x 804	01 16 0	9x	61 748	225 58	060 08	8x 300	92 07 0
Mainavo /0472	67	10 853	204 16	125 15	5x 806	03	02 870	203 16	091 13	6x 803	00 17 0	20	02 665	185 45	056 11	70 803	92 05 0
Kowno /0466	4x	02 876	243 16	140 14	4x 806							2x	02 646	244 16	110 11	6x 402	97 09 0
Warschau /0552	xx	xx xxx	283 26	157 16	50 802	41	02 654	262 25	157 12	76 901	80 19 0	xx	02 645	245 45	162 12	80 103	97 09 0
Krakau /0556	72	03 656	282 28	181 14	50 804	62	51 645	242 78	190 11	90 403	92 15 1	72	02 664	262 25	194 13	70 300	92 08 0
Lemberg /0558	50	03 648	283 28	155 15	70 801	02	03 680	282 58	158 12	90 300	97 15 0	xx	02 652	262 15	175 12	70 300	90 09 0
Pinsk /0562	72	02 763	242 14	139 18	54 807	03	02 770	302 14	137 15	62 300	00 19 0	80	02 754	242 14	147 13	60 304	00 08 0
Rochefort						00	00 890	262 00	271 17	60 805	00 17 0	00	00 790	121 00	253 12	80 802	00 07 0
Socoa	20	01 763	281 03	276 19	60 101	50	01 862	024 02	250 17	60 804	00 20 0						
Le Bourget						16	02 861	303 17	258 16	5x 300	00 19 0	00	00 690	262 00	266 12	60 101	00 06 0
Lyon	24	02 753	755 04	249 17	41 901	15	02 641	323 24	254 15	5x 401	00 17 0	0x	00 590	000 00	262 12	70 203	00 06 0
Brest	10	01 753	281 03	287 15	60 001	00	00 890	000 00	277 14	70 801	00 15 0	10	01 862	042 02	257 11	80 300	00 08 1
Perpignan	10	02 864	305 15	255 18	34 803	20	01 762	615 62	241 19	30 600	00 21 0	00	01 890	000 02	242 16	51 400	00 11 0
Le Talut	10	01 752	243 02	293 15	50 100	00	00 890	243 00	262 15	60 802	00 16 0	10	01 752	103 02	257 13	60 602	00 10 1
Tours	10	02 755	283 25	265 17	50 901	10	01 762	302 02	258 18	40 900	00 18 0	00	00 790	102 00	262 13	70 300	00 03 0
Le Havre	70	02 784	263 24	274 13	80 300	00	00 890	263 20	274 13	70 903	00 14 0	50	01 863	201 03	271 10	90 100	00 10 0
Marseille	00	01 890	615 13	197 13	43 603	00	00 890	616 00	198 19	40 300	00 20 0	00	05 690	000 00	233 14	90 305	00 05 1
Helder o	4x	02 647	264 27	215 14	7x 301	20	02 645	313 15	221 12	80 301	97 06 0	10	01 703	242 13	242 12	70 300	00 70 1
Vlissingen o	7x	02 687	264 17	237 14	6x 401							24	01 653	181 14	246 12	80 300	92 06 0
De Bilt /0293	83	22 756	264 27	219 15	6x 301	9x	61 748	263 58	223 12	8x 300	91 16 0	10	01 753	302 03	247 12	70 303	91 03 0
Zürich	26	05 953	182 14	223 15	40 901	36	05 862	282 15	235 13	43 402	00 17 0	5x	05 687	160 17	252 10	7x 303	00 07 1
Bern /0272	25	05 764	122 14	218 13	50 401	83	05 762	121 73	235 11	80 102	03 15 1	03	05 790	121 01	250 08	70 102	00 05 0
Säntis /0285	xx	77 309	284 69	xxx 55	9x 301	xx	28 109	243 79	xxx 58	9x 203	02 52 9	xx	46 109	223 69	xxx 54	9x 300	04 56 9
Wien	41	02 775	264 16	200 14	5x 503	03	01 780	262 24	191 14	5x 801	00 16 0	01	01 690	263 13	222 12	62 301	00 10 0
Klagenfurt /0502						53	02 883	301 46	197 12	7x 602	97 14 1	70	03 648	000 28	234 09	90 301	95 07 1
Innsbruck /0507						62	02 754	081 17	229 10	7x 303	92 14 0	5x	02 767	000 57	260 08	5x 101	01 07 1
Budapest /0541	23	01 983	284 03	159 20	50 903	45	02 863	283 15	169 17	40 401	00 22 0	00	00 790	283 00	190 12	50 304	00 11 0
Fünfkirchen						53	02 763	322 15	179 18	5x 801	00 20 0	10	01 772	322 12	208 15	50 304	00 11 0
Debreczen /0545						62	02 857	321 15	160 16	8x 301	94 18 1	5x	03 868	083 58	171 13	6x 302	91 18 1
Prag /0520	57	10 765	283 77	211 12	5x 703	53	02 671	263 77	203 13	50 200	97 14 0	5x	05 568	242 28	216 11	7x 101	00 10 0
Glatz /0523	57	02 862	283 25	182 15	59 801	57	02 763	281 26	191 12	60 302	00 15 0	57	02 664	262 25	198 12	70 301	00 09 0

Donnerstag, den 9. Juni 1932

Auslandorte	Gestern 14h MEZ. ww VhN_L	DDFWN	BBB TT	Gestern 19h MEZ. ww VhN_L	DDFWN	BBB TT	Heute 8h MEZ. ww VhN_L	DDFWN	BBB TT
Madrid 353	02 77 0	321 2 4	10229 25	02 79 0	041 1 4	10 170 23			10
Almeria 355	01 79 0	084 0 1	183 28	02 89 0	064 1 5	190 25	03 89 0	305 2 8	209 21
Mahon X	03 79 0	322 2 8	251 18	01 79 0	043 1 4	243 17	00 69 0	322 0 0	245 18
La Coruña X	01 59 8	024 0 3	239 19	01 59 0	025 0 4	218 17	01 53 3	121 0 x	17x xx
S. Fernando 364	01 7x 3	105 1 4	157 27				03 7x 3	107 2 8	126 22
Teneriffa 400	00 96 2	182 0 2	210 23	02 95 2	286 1 5	190 21			
Kap Juby 403	01 79 3	323 1 3	162 17	01 79 1	323 0 1	147 17	03 56 8	322 2 8	148 17
Rio de Oro	00 79 0	046 0 0	185 20	00 79 0	325 1 0	157 20	00 69 0	326 0 0	170 18
Oporto 381	01 69 0	284 0 4	195 21	01 69 0	274 0 4	174 19	01 69 0	086 4 x	147 21
Lissabon 384	02 79 0	084 0 6	xxx xx				01 79 0	000 0 1	164 20
Praya 393									
S. Vicent	01 76 2	044 2 2	178 24						
Pargo	03 64 8	325 2 8	203 20	03 66 8	244 2 8	189 20	02 5x 4	xxx 2 4	190 19
Pt. Delgada	01 85 4	000 0 4	269 20	02 85 4	000 1 5	265 20	02 84 4	000 1 5	246 18
Horta X	01 75 3	000 0 4	272 23	01 85 3	181 0 4	266 24	01 76 2	000 0 4	252 17
Padua									
Genua X	13 52 8	000 2 8	194 16	02 63 6	123 2 6	186 14	00 79 0	101 0 0	229 16
Florenz X	13 65 5	354 4 5	177 17	02 66 4	000 4 6	183 16	01 57 3	000 1 3	220 16
Rom X	02 76 x	514 2 5	176 22	02 66 7	224 2 7	179 19	00 49 0	x22 0 0	215 14
Terranova X				02 87 2	596 0 4	205 17	00 79 0	222 0 0	230 19

Auslandorte	Gestern 14h MEZ. ww VhN_L	DDFWN	BBB TT	Gestern 19h MEZ. ww VhN_L	DDFWN	BBB TT	Heute 8h MEZ. ww VhN_L	DDFWN	BBB TT
Messina X	02 86 4	634 0 4	10202 24	02 75 6	654 1 6	10206 20	01 86 2	304 0 3	10 209 20
Tarent X	00 79 0	535 0 0	161 25				01 69 0	245 0 3	192 18
Malta/634	01 8x 2	314 1 3	190 23	01 89 0	293 1 4	180 20	01 86 2	284 1 3	199 20
Belgrad	02 87 5	223 1 5	170 19	02 87 4	302 1 4	170 18	03 75 8	282 5 8	184 15
Üsküb	01 87 3	241 1 3	123 15	01 86 3	241 1 3	112 27	01 76 1	121 1 1	162 13
Split /0718	01 96 3	162 0 3	143 26	10 98 3	262 0 6	137 23	21 86 3	376 5 8	166 14
Bukarest 675							03 72 8	063 5 8	156 16
Sofia /0720				01 85 3	283 1 3	126 19			
Archangelsk 10824									
Matotschkin S.									
L... X									
Ust Zylma X				03 76 6	302 5 8	086 00			
Moskau 909	03 x6 4	000 1 7	177 15	02 x9 0	181 2 4	154 15	03 x8 3	082 2 8	111 10
Astrachan 1049	00 79 0	082 0 0	165 26				01 79 0	302 0 2	128 22
Kijew X	03 75 3	062 5 8	132 18						
Odessa 975	03 6x 8	122 5 8	125 24				03 7x 2	204 1 7	151 17
Swerdlowsk X	03 77 1	204 2 8	124 22	03 77 8	224 2 8	146 17	05 56 7	281 2 7	184 15
Rabat X	01 89 0	321 0 2	134 26						
Algier/0039	02 84 1	043 2 5	215 23	01 79 0	064 0 2	202 21	01 79 0	395 7 3	204 20
Tunis/0088	00 89 0	026 0 0	221 22				02 75 3	244 4 4	229 18

Beobachtungen von Nordamerika und Grönland 2h MEZ.

Wetter ww — Windrichtung DD — Windstärke F — Luftdruck (mb) BB — Lufttemperatur (°C) TT

Ort	ww DDF	BB TT	Ort	ww DDF	BB TT	Ort	ww DDF	BB TT	Ort	ww DDF	BB TT	Ort	ww DDF	BB TT	Ort	ww DDF	BB TT
Tatoosh J.	02 242	1023 12	Dodge City	02 041	1007 27	Key West	01 243	1011 27	Dutch Harbor	02 084	1023 08	Winnipeg	02 043	1014 23	Nottingham J.	05 082	1023 07
Roseburg	00 043	15 23	Corpus Christi	01 164	07 28	Charleston	02 084	08 23	Tanana	01 122	24 18	White River	00 323	10 18	Resolution J.	00 282	29 04
San Francisco	00 244	10 21	Duluth	00 000	13 17	Hatteras	02 044	08 19	Cordova	02 203	22 10	Doucet	02 243	04 08	Bermuda	02 245	13 23
San Diego	00 202	11 19	St. Joseph	02 283	08 21	Washington	00 123	08 19	Juneau	02 163	23 13	Father Point	60 244	996 04	Julianehaab	00 000	17 08
Flagstaff	00 205	09 20	Little Rock	02 242	06 31	Scranton	00 282	10 14	Aklavik	01 322	25 10	Chatam	02 202	98 06	Godthaab	01 000	16 07
Helena	60 322	21 10	NewOrleans	00 203	07 30	Nantucket	00 204	08 12	Ft. Simpson	01 282	21 18	Halifax	00 205	1006 05	Godhavn		
Salt Lake C.	00 283	16 18	Chicago	01 043	12 14	Portland	00 243	04 12	Prince Rupert	60 202	25 10	Sydney	00 204	07 09	Angmagsalik		
Denver	02 044	11 19	Cleveland	00 282	11 17	Eastport	02 204	02 09	Edmonton	00 322	20 22	Cap Race	60 243	11 08	MILES CITY Havanna	01 202	13 18
El Paso	00 244	04 31	Nashville	01 043	08 26	Honolulu	00 082	17 24	Medicine Hat	02 044	19 17	Harrington	02 064	998 02	ATLANTA Kingston	02 323	06 27
[illegible]	01 112	10 26	Jacksonville	[illegible] 142	08 22	Nome	60 162	20 03	The Pas			Belle Isle	[illegible]0 087	1007 03	MONTREAL [illegible]	00 243	02 11

8. Juni 1932 — Schiffsmeldungen. — 9. Juni 1932

Erläuterung des Schiffsschlüssels.	Wochentag	Erdoktant	Breite (Süd unterstr.)	Länge (Ost unterstr.)	Zeit (MEZ.)	Windrichtung	Windstärke	Wetter	Luftdruck (mb)	Sicht	Lufttemperatur (°C)	Kennzahl	Untere Wolken	Mittlere Wolken	Obere Wolken	Bedeckungsgrad (alle Wolken)	Unterschied zw. Luft- u. Wassertemperatur	Dünung	Richtung der Dünung	Wetterverlauf	Bedeckungsgrad (untere Wolken)	Kurs des Schiffes	Geschwindigkeit des Schiffes	Art der Druckänderung i. d. letzten 3 Stunden und Betrag
	P	Q	LLL	lll	ZZ	DD	F	ww	BB	V	TT	3	C_L	C_M	C_H	N	t_d	K	d	W	N_L	d_s	f	a bb

8. Juni 1932

Schiffsname	P Q LLL	lll ZZ	DDF ww	BB V TT	3 C_L C_M C_H N	t_d K d W N_L	d_s f a bb
Albert Ballin	4 0 423	465 01	185 01	1022 8 18	3 6 6 1 3	5 3 4 1 2	5 7 600
Albert Ballin	4 0 416	487 07	164 02	13 6 14	3 4 4 0 5	6 3 4 2 4	5 7 807
Sierra Cordoba	4 0 409	659 07	955 03	999 7 11	3 9 0 0 8	7 4 7 2 8	6 5 310
Bremen	4 0 404	611 07	206 02	96 7 22	3 5 3 x 7	3 1 5 2 5	2 9 311
Karlsruhe	4 0 420	458 13	485 03	1018 7 18	3 6 x x 8	4 4 5 2 8	5 5 302
Albert Ballin	4 0 413	513 13	185 25	12 7 20	3 6 1 0 5	5 4 4 4 4	6 7 300
General Osorio	4 0 466	069 13	000 01	31 9 15	3 1 0 0 3	3 0 0 0 3	
Bremen	4 0 404	577 13	186 02	03 7 23	3 5 6 0 6	4 4 5 2 4	2 7 311
General v. Steuben	4 0 499	264 13	235 02	18 8 14	3 3 x x 7	3 4 6 2 7	1 6 801
Berlin	4 0 430	441 13	185 03	20 7 18	3 5 x x 8	4 2 5 2 8	5 6 901
Elbe	4 3 591	009 13	265 01	16 8 09	3 0 4 0 2	5 5 7 0 0	6 3 309
General v. Steuben	4 0 505	243 19	223 02	16 8 17	3 3 0 0 5	2 4 6 1 5	2 6 806
Elbe	4 0 592	003 19	304 02	17 8 10	3 0 4 x 5	4 5 7 1 0	6 3 201
Sierra Cordoba	4 0 407	690 19	222 01	08 8 11	3 2 0 0 1	3 1 6 0 1	6 5 309
Albert Ballin	4 0 412	535 19	184 05	10 6 21	3 4 7 0 5	3 9 9 1 4	6 7 703
Karlsruhe	4 0 413	472 19	164 05	18 5 17	3 6 x x 8	0 4 5 2 8	5 5 301
Berlin	4 0 426	459 19	185 03	19 7 19	3 5 x x 8	4 1 5 2 8	5 6 807
Bremen	4 0 405	539 19	186 02	10 7 23	3 9 0 1 6	1 4 5 2 4	2 9 422
					3		
	4 3 381	093 13	282 00	1024 8 23	3 0 0 0 0	x 2 7 0 0	3 3 300
	4 0 346	113 13	325 00	19 7 21	3 0 0 0 0	2 4 1 0 0	1 3 300
	4 0 381	094 13	321 02	17 8 19	3 x x 9 6	1 2 7 1 6	
	4 0 377	106 13	324 02	24 8 21	3 1 0 2 4	2 8 8 1 4	
	4 0 191	174 13	324 05	19 6 20	3 0 0 0 0	3 4 8 0 0	8 4 310
	4 0 356	100 13	324 02	17 8 21	3 x x 9 5	1 2 x 0 5	
	4 0 424	092 13	101 02	22 7 24	3 0 0 4 5	0 1 1 2 0	5 3 405
	4 0 272	198 13	024 02	19 7 22	3 4 3 5 5	4 4 1 2 3	1 4 805
	4 0 289	147 13	023 02	22 7 20	3 4 3 4 4	4 1 1 0 2	1 3 310
	4 0 469	353 19	282 01	22 8 14	3 1 0 0 3	x 3 7 x x	
	4 0 438	204 19	321 01	23 8 19	3 1 0 0 3	2 1 6 0 3	1 5 806
	4 0 457	079 19	074 01	30 9 13	3 1 0 0 1	7 1 1 0 1	5 5 913
	4 0 297	143 19	023 01	xx 7 21	3 0 0 1 1	4 1 1 1 0	1 3 605
	4 0 358	107 19	324 00	16 6 22	3 0 0 0 0	2 4 1 0 0	1 3 815
	4 0 398	260 19	262 01	26 8 18	3 7 1 0 2	4 1 0 4 9	5 5 601
	4 0 378	104 19	284 01	16 6 22	3 1 0 2 4	1 2 8 1 2	5 4 300
	4 0 430	061 19	264 01	xx 8 20	3 1 0 0 2	x 4 7 0 2	
	4 3 418	063 19	284 01	20 8 21	3 1 0 0 1	2 3 7 0 1	3 6 000
	4 0 492	137 19	202 02	23 7 17	3 4 0 6 5	3 1 6 1 5	
	4 0 428	129 19	044 02	25 9 16	3 5 7 7 4	6 1 1 1 4	2 6 407
	4 3 402	121 17	261 01	19 7 18	3 x x 9 3	4 1 7 0 3	

9. Juni 1932

Schiffsname	P Q LLL	lll ZZ	DDF ww	BB V TT	3 C_L C_M C_H N	t_d K d W N_L	d_s f a bb
	5 0 595	104 01	241 02	1016 7 10	3 0 2 x 6	3 2 1 2 0	0 0 609
General v. Steuben	5 0 509	219 01	203 02	14 8 13	3 3 0 0 4	5 0 0 1 4	2 6 801
General Osorio	5 0 493	036 01	000 00	28 7 12	3 0 0 0 0	5 0 0 0 0	
Bremen	5 0 405	503 01	165 03	17 6 22	3 0 2 0 8	4 1 5 2 0	2 9 311
Bremen	5 0 410	467 07	163 05	20 5 18	3 8 x x 9	8 0 0 3 9	2 9 303
Berlin	5 0 415	490 07	162 45	18 1 14	3 x x 0 9	2 1 4 3 9	6 4 805
General v. Steuben	5 0 515	195 07	184 81	12 8 13	3 7 0 0 4	6 0 0 7 4	2 6 811
					3		
	5 0 313	565 01	202 01	1021 7 24	3		
	5 0 440	401 01	203 03	21 7 18	3		
	5 0 419	699 01	241 01	13 8 11	3		
	5 0 476	252 01	282 03	20 7 14	3		
	5 0 487	481 01	142 42	12 1 05	3		
	5 0 410	642 01	284 60	12 7 17	3		
	5 0 478	502 01	133 40	09 0 05	3		
	5 0 403	647 01	142 01	08 9 13	3		
	5 0 484	462 01	143 08	14 5 07	3		
	5 0 484	462 01	143 08	14 5 07	3		
	5 0 515	489 01	000 03	12 7 05	3 3 x x 8	5 0 0 2 8	2 6 300
	5 0 449	086 01	076 01	24 9 12	3 1 0 2 2	4 1 1 1 x	5 5 807
	5 0 502	317 01	264 20	21 8 12	3 3 x x 8	5 4 7 4 7	2 6 805
	5 0 424	106 01	045 00	21 8 14	3 0 0 0 0	8 4 1 0 0	2 6 810
	5 0 469	210 01	241 02	20 8 16	3 0 3 x 6	2 1 6 2 6	2 4 300
	5 3 385	154 01	081 00	21 9 17	3 0 0 0 0	7 0 0 0 0	3 5 300
	5 0 216	173 01	325 00	18 7 19	3 0 0 0 0	3 4 8 0 0	8 4 300
	5 0 369	115 01	322 00	17 7 20	3 0 0 0 0	2 2 8 0 0	5 4 305
	5 0 291	187 01	024 02	18 7 20	3 5 5 x 6	5 4 1 1 4	1 4 3xx
	5 0 306	139 01	023 05	xx 5 20	3 1 x x 1	4 1 2 1 0	1 3 300
	5 0 426	106 01	045 00	21 8 14	3 0 0 0 0	8 4 1 0 0	3 6 810
	5 3 582	049 01	185 01	11 9 08	3 4 3 0 3		
	5 0 463	312 07	000 01	22 8 16	3 8 0 0 3	4 0 0 2 3	2 6 505
	5 0 549	183 07	123 02	11 7 13	3 1 x x 5	4 2 3 1 5	
	5 0 522	362 07	321 10	19 7 11	3 3 x x 8	4 0 0 2 8	2 6 808
	5 0 440	090 07	066 02	20 7 14	3 9 0 9 5	3 7 2 1 4	1 5 006
	5 0 504	290 07	284 10	17 7 12	3 3 x x 8	5 3 7 2 8	2 6 815
	5 0 434	094 07	055 01	18 7 15	3 0 0 8 4	4 2 1 0 0	4 5 620
	5 0 300	181 07	023 02	19 8 20	3 5 6 x 7	4 4 1 2 4	1 4 3xx
	5 0 343	146 07	044 01	18 8 17	3 1 6 0 4	7 4 1 0 3	1 6 xxx
	5 0 491	163 07	202 02	17 8 14	3 2 0 9 5	4 1 6 2 5	2 8 920
	5 3 376	163 07	023 00	19 8 17	3 0 0 0 0	7 1 1 0 0	3 5 815

Witterungsübersicht.

Donnerstag, den 9. Juni 1932

Das gestrige nordostrussische Tief ist nach Asien abgezogen. Die polare Kaltluft auf seiner Rückseite hat bereits gestern Nachmittag den Ural überschritten. Das mittelrussische Hoch fand dadurch Anschluß an das südostrussische Maximum. Die so vereinigten Kerne wurden aber bald durch pontische Warmluft nach Osten abgedrängt. Der Warmluftvorstoß hatte außerdem noch eine Vertiefung der Zyklone nordwestlich des Asowschen Meeres zur Folge; dieser Wirbel konnte inzwischen seinen Einfluß bis Mittelrußland ausbreiten.

Die Depression über dem Bottenbusen ist unter gleichzeitiger Vertiefung nach Finnland gewandert. Ihren Nordostkurs dürfte sie ziemlich unverändert beibehalten. Die schwache Rinne nach dem südrussischen Tief dürfte sich dabei noch verbreitern. Auch die Mulde, die gestern von dem skandinavischen Wirbel westwärts bis zur Dänemarkstraße hinzog, hat sich noch vertieft. Besonders die Wirbel bei Island weisen einen beträchtlichen Energiezuwachs auf. Der westlich Island gelegene Kern wird entsprechend seinem Zuggebiet nordostwärts abwandern. Das ihm südlich vorgelagerte Atlantiktief gewinnt ebenfalls in nordostlicher Richtung an Raum und baut den vom Biscayahoch nach Island reichenden Keil ab. Das Biscayahoch selbst hat sich unter Abschwächung nach Frankreich verlagert und zieht nordostwärts weiter. Auch der Britische Keil wird nach Osten vorgetragen werden. Für die Witterung Mitteleuropas ist daher zunächst etwas Beruhigung zu erwarten.

Rieth

Höhenluft-Beobachtungen.

Ort Seehöhe (m)	Zeit (MEZ.)	Einheit	Höhen-Temperaturen und -Feuchtigkeiten															Bemerkungen
Hamburg 18	7.25	m	Boden	1870	2000	2910	3210	4210	4630	4720	5270							Regenschauer 1100–2300 m. 8/10 N; nach E u. N. So. Im S u. W. Aufklarungsgebiete. Oberfläche stellenweise bis u. 2500 m quellend. ∞-Z bis Gipfelhöhe; ∞-Streifen bei ca. 4000 m im W. Böig° bis 800 m. Sicht 10 km.
		°C	10.3	-4.7	-4.4	-6.5	-6.0	-14.0	-16.0	-15.8	-19.2							
		%	80	100	93	48	42	62	55	58	65							
		mb	1017	811	797	711	684	600	568	560	521							
München 506	8	m	Boden	1800	2000	3500	3800	4300	4600	5300								bed., Sicht: 4–10 km.
		°C	10.1	1.6	-3.4	-11.3	-9.2	-10.5	-12.4	-16.4								
		%	72	86	72	94	70	56	68	52								
		mb	964	825	751	666	638	585	576	524								
Königsberg 28	8	m	Boden	1300	2200	3300	3700	5000										½ bed., Sicht: < 50 km.
		°C	11.7	1.4	-5.4	-11.1	-11.7	-18.6										
		%	65	70	75	68	64	55										
		mb	1009	868	768	665	638	632										
Friedrichsh. 400	x	m	Boden	700	800	1800	2300	2400	3000	3100	3600	4000	4800	5100				¾ bed., Sicht: 10–20 km.
		°C	10.3	7.8	7.1	0.2	+3.8	-4.1	-8.3	-8.5	-7.5	-9.6	-11.3	-16.3				
		%	75	78	79	79	93	90	95	90	58	70	58	57				
		mb	979	945	929	824	768	760	707	646	609	624	600	539				
Lindenberg 106	7	m	Boden	800	1300	1800	2300	2500	3000	3300	3800	4100						¾ bed., Sicht: 20–50 km.
		°C	10.6	3.8	-1.0	-1.0	-3.0	-3.0	-6.5	-6.5	-9.0	-9.0						
		%	62	85	80	40	39	40	40	39	41	46						
		mb	1005	923	867	813	767	747	700	673	639	616						
Kjeller 112	9	m	200	500	1000	1500	2000	2500	3000	4000	5000							—
		°C	10.0	8.0	5.0	0.0	-5.0	-9.0	-12.0	-18.0	-23.0							
		%	65	100	65	75	85	95	85	85	75							
		mb	980	946	900	846	795	747	699	612	536							
Lindenberg 106	11	m	Boden	200	1000	1300	1700	2200	3500									bed., 20–50 km Sicht.
		°C	13.2	11.5	3.4	0.0	-2.2	-2.5	-7.5									
		%	51	59	83	90	90	39	39									
		mb	1006	993	903	865	800	783	660									
Duxford 30	8	m	200	500	1000	1500	2000	2500	3000	4000	5000	6000						Nachträge von gestern:
		°C	10	8	9	3	-1	-2	-1	-7	-14	-21						
		%	85	85	85	95	95	85	65	x	x	x						
		mb	997	961	908	853	803	754	708	624	548	481						
Linköping —	8	m	200	500	1000	1500	2000	3000	4000	5000								—
		°C	7	4	1	-3	-6	-14	-19	-25								
		%	95	95	95	95	95	95	55	45								
		mb	969	933	887	832	784	684	600	524								
Lindenberg 106	11	m	Boden	200	500	900	1300	1400	1800	2000	2300	2500	2600	3100	3400	3800		¾ bed., 10–20 km Sicht.
		°C	14.8	11.6	8.2	4.6	-0.2	-0.2	-2.6	-3.6	-2.6	-2.6	-2.0	-5.0	-6.5	-8.5		
		%	49	49	53	65	86	90	98	98	41	40	40	42	43	43		
		mb	1005	996	960	917	867	853	813	793	768	751	740	696	667	636		

Höhenwinde.

Ort	Seehöhe (m)	Zeit (MEZ.)	0 7 T.	200 8 T.	500 9 T.	1000 10 T.	1500 11 T.	2000 12 T.	2500 13 T.	3000 14 T.	3500 15 T.	4000 16 T.	4500 17 T.	5000 18 T.	6 T. 19 T.
Lindenberg 270	106	8	WzS		NW	NW,W		NW,W		WNW		NW,W	NW,W		
			6			15	17		15		15		18	18	
Königsbg. 320	22	3	W		WNW	WNW		WNW		2000 WNW		¼ bed.,			
			4		13	16		14		16		20–50 km Sicht.			
Hannover 265	55	7	W		NW,N	NW		NW,W		NW,W		NW	NW	¼ bed.	
			4		12	11		17		19		19	20	20–50	

Ort	Seehöhe (m)	Zeit (MEZ.)	0 7 T.	200 8 T.	500 9 T.	1000 10 T.	1500 11 T.	2000 12 T.	2500 13 T.	3000 14 T.	3500 15 T.	4000 16 T.	4500 17 T.	5000 18 T.	6 T. 19 T.
Essen 202	122	6	NW		NW	NW,W		NW		NW		NWW		NW,W	NWW
			1		3	8		7		12		10		16	26
			2000 WNW												
			16			¼ bed.,			10–20 km Sicht.						
Friedrichsh. 235	400	7	SW			800 W		1800 W		W,N		NW,W		3100 NW,W	
			2			4		3		5		7		7	

Höhenwinde über See.

Schiff	Bestock	Zeit (MEZ.)	0 7 T.	200 8 T.	500 9 T.	1000 10 T.	1500 11 T.	2000 12 T.	2500 13 T.	3000 14 T.	3500 15 T.	4000 16 T.	4500 17 T.	5000 18 T.	6 T. 19 T.
„Deutschl."	54.0 N	8.30	SW	SW			1200 WNW		2400 W,N					3600 W,S	W
	06.5 W	17	4	5			9		3					5	5

Schiff	Bestock	Zeit (MEZ.)	0 7 T.	200 8 T.	500 9 T.	1000 10 T.	1500 11 T.	2000 12 T.	2500 13 T.	3000 14 T.	3500 15 T.	4000 16 T.	4500 17 T.	5000 18 T.	6 T. 19 T.

Täglicher Wetterbericht.

Jahrgang: 57 Nr.: 162

Herausgegeben von der Deutschen Seewarte.
Verlagsort Hamburg.

Freitag, den 10. Juni 1932

Versendung 6mal wöchentlich. Der Sonntagsbericht erscheint nachträglich.

Erläuterung: Die Beobachtungen sind sämtlich in der Form der 1929 in Kopenhagen beschlossenen Einheitsschlüssel wiedergegeben; die ausländischen jedoch zum Teil gekürzt. Kurze Erläuterungen zu den einzelnen Ziffern werden am 1. eines jeden Monats dem Täglichen Wetterbericht beigegeben. Eingehend finden sie sich in „Schlüssel und Anweisung für Obstelegramme", Aufl. I, 1930, zu beziehen von der Deutschen Seewarte, Hamburg. Luftdruck in Millibar, umgerechnet auf den Meeresspiegel, bei Bergen auf die nächste Tausenderhöhe (1000 mb = 750.1 mm, bezogen auf 0° C und Schwere in 45° Breite). Temperatur in Celsiusgraden. Windrichtung: 08 = E, 16 = S, 24 = W, 32 = N. Windstärke nach Beaufort-Teilung (0 = Stille, 12 = Orkan). Die Wolkenhöhe (h) bezeichnet bei Bergen, wenn Wolken unter Orthöhe vorhanden sind, den Abstand von der Oberfläche dieser Wolken.

Erläuterung des Schlüssels	Untere Wolken	Mittlere Wolken	Wetter	Sicht	Wolkenhöhe	Bedeckungsgrad (untere Wolken)	Windrichtung	Windstärke	Wetterverlauf	Bedeckungsgrad (alle Wolk.)	Luftdruck (mb)	Lufttemperatur (°C)	Relative Feuchte	Obere Wolken	Art der Druckänderung i.d. letzten 3 Stunden	und Betrag	Niederschlagmenge (mm)	Höchsttemperatur	Tiefsttemperatur	Seegang	Sicht nach See	Erdbodenzustand	Unterschied zw. Luft- u. Wassertemperatur	Dünung	Richtung der Dünung
	C_L	C_M	ww	V	h	N_L	DD	F	W	N	BBB	TT	U	C_H	a	bb	RR	MM	mm	S	V_s	E	t_w	K	d

Deutsche Binnenlandorte	Gestern 14h MEZ.					Gestern 19h MEZ.						Heute 8h MEZ.					
	$C_L C_M$	ww V h N_L	DDF WN	BBB TT	U C_H abb	$C_L C_M$	ww V h N_L	DDF WN	BBB TT	U C_H abb	R_2R_2 MM E	$C_L C_M$	ww V h N_L	DDF WN	BBB TT	U C_H abb	R_1R_1 mm E
Wilhelmshaven	10	01853	24214	10227 16	45 301	10	01843	282 03	10XXX 14	74 603	00 XX 0	50	02636	28316	10213 12	80 401	00 07 0
Bremen	70	01 563	284 03	230 15	40 301	70	01 962	303 12	223 16	31 501	00 17 0	5X	02 767	222 17	221 14	6X 400	00 08 0
Hamburg	10	01 864	595 74	217 14	61 105	00	01 890	613 03	223 13	49 302	97 15 0	5X	02 656	224 16	216 12	7X 501	00 07 0
Kiel	20	02 754	264 14	206 15	50 308	26	02 753	264 17	212 14	50 307	00 17 0	5X	03 648	242 18	210 12	8X 500	00 07 0
Flensburg	70	03844	267 18	204 13	62 307	00	01 804	244 15	215 12	72 300	00 14 0	4X	03 648	221 28	210 12	8X 300	00 06 0
Stettin	83	02 945	244 75	190 12	60 100	73	01 854	244 74	191 14	50 402	96 14 0	07	03 890	202 28	223 10	7X 303	00 05 0
Danzig	80	02 954	244 14	150 17	40 401	57	02 852	263 15	163 13	58 306	00 17 0	17	02 942	264 14	159 13	71 307	00 09 0
Königsberg i. Pr.	10	01 863	245 23	144 14	50 305	23	02 853	283 04	159 12	66 305	00 15 0	53	03 745	223 28	176 11	8X 305	00 07 0
Aachen	53	02 753	282 27	253 14	6X 101	5X	02 6X0	261 26	241 15	6X 805	00 17 0	00	05 590	161 10	234 10	80 300	00 08 0
Nordhorn	10	01 864	243 04	235 18	30 803	46	01 862	281 03	226 17	40 803	00 19 0	03	02 770	201 25	223 13	70 801	00 06 0
Hannover	10	01 854	264 14	234 16	40 801	70	01 863	262 13	231 15	50 401	00 17 0	00	01 890	232 01	243 13	61 402	00 03 0
Erfurt	70	01 963	264 03	229 16	40 300	10	01 961	281 01	230 15	40 301	00 17 0	00	00 890	000 00	244 11	70 301	00 06 0
Magdeburg	81	02 854	595 15	220 15	4X 701	10	01 954	264 14	220 16	31 202	00 17 0	03	01 850	222 03	234 12	61 201	00 06 0
Berlin	80	81 946	594 76	205 13	6X 403	83	02 953	263 25	208 15	50 403	97 15 0	07	01 890	201 03	231 13	68 200	00 06 0
Dresden	10	02 854	265 15	213 14	31 201	76	02 854	265 14	219 14	40 304	00 16 0	10	01 762	241 03	235 14	51 301	00 03 0
Grünberg i. Schl.	57	81 854	286 77	202 12	4X 101	63	02 763	262 75	207 11	71 402	97 14 1	00	01 890	242 04	235 12	56 305	00 07 1
Breslau	80	01 864	263 14	198 14	40 300	43	02 764	262 15	210 12	6X 306	97 16 0	00	01 890	242 01	239 12	61 307	00 05 1
Essen / 10437	10	01 863	242 03	243 16	70 802	16	01 862	222 04	235 16	60 002	00 18 0	00	00 790	149 00	231 15	70 802	00 07 0
Mirow	53	02 843	285 15	198 13	60 300	20	02 963	285 13	212 14	50 30X	00 15 0	50	02 961	242 15	202 11	57 300	00 06 0
Hof	92	81 745	281 76	235 14	8X 101	70	02 854	302 14	230 12	60 500	97 14 0	00	00 890	161 00	240 12	60 301	00 50 0
Gleiwitz	83	02 764	203 55	194 15	6X 704	73	01 763	282 14	202 13	60 302	92 15 1	10	01 763	261 13	234 12	60 201	00 06 0
Frankfurt am Main	70	01 763	243 03	244 17	50 803	10	01 762	–	237 17	50 300	00 19 0	00	05 690	281 13	243 17	76 300	00 06 0
Karlsruhe	57	02 765	223 27	248 16	6X 805	57	01 773	221 14	240 16	60 803	92 17 1	00	05 790	042 04	243 13	76 300	00 03 0
Friedrichshafen	03	02 780	182 26	257 16	5X 801	10	01 771	161 01	246 15	52 801	00 17 0	00	00 790	301 00	238 11	70 300	00 06 0
Fürth	52	02 754	242 26	242 14	60 300	03	02 780	222 25	240 13	70 802	98 15 0	00	05 690	000 30	248 11	80 800	00 03 0
München	52	03 755	263 28	252 13	6X 900	07	02 890	222 15	247 13	60 300	00 14 0	00	05 690	041 00	245 15	70 800	00 03 0
Feldberg i. T. 801 m						10	01 741	283 01	9 086 10	5 70 801	93 12 0	00	01 690	161 03	9 083 11	73 300	00 07 0
Kahler Asten 830 m	10	02 854	263 14	9 086 10	50 102	20	02 844	263 14	087 10	60 301	00 11 0	10	01 843	000 03	086 10	60 401	00 07 0
Wasserkuppe 926 m	92	02 836	243 27	083 09	70 302	25	02 964	264 24	082 09	70 300	94 11 0	00	00 990	000 00	086 09	60 301	00 05 0
Brocken 1153 m	70	01 834	266 04	064 04	60 304	10	01 933	265 03	067 06	60 302	00 06 0	16	01 733	245 14	073 07	80 302	06 03 0
Fichtelberg 1213 m	XX	46 009	264 59	055 04	9X 303	87	02 723	264 34	060 05	71 302	01 06 1	11	01 739	302 02	070 06	61 301	00 02 0
Schneekoppe 1610 m	5X	43 708	286 18	8 009 51	9X 301	50	01 823	286 13	8 001 51	80 301	92 00 0	50	01 923	285 04	8 033 60	71 307	00 52 0
Feldberg, Schw. 1497 m	5X	02 747	000 27	9 106 05	8X 301	5X	02 745	041 15	9 093 06	7X 601	00 08 0	01	01 790	122 03	9 074 06	70 300	00 02 0
Zugspitze 2962 m	XX	77 009	303 69	7 088 56	9X 303	XX	46 009	303 39	7 096 55	9X 301	96 55 9	00	05 590	264 00	7 093 54	70 401	00 57 9

Deutsche Küstenorte ° und Feuerschiffe †	Gestern 14h MEZ.					Gestern 19h MEZ.						Heute 8h MEZ.					
	$C_L C_M$	ww V h N_L	DDF WN	BBB TT	U C_H abb	$C_L C_M$	ww V h N_L	DDF WN	BBB TT	U C_H abb	R_2R_2 S V_s Eo / t_d K dt	$C_L C_M$	ww V h N_L	DDF WN	BBB TT	U C_H abb	R_1R_1 S V_s Eo / t_d K dt
Borkumriff †	07	01 790	223 13	10252 13	78 503				10			01	03 790	000 08	10XXX 14	70 405	00 2 16
Borkum °	10	01 843	243 14	240 14	64 300	10	01 843	242 03	226 14	66 804	00 1 80	01	02 744	261 05	220 14	77 303	00 1 60
Außenjade †	10	01 762	264 03	XXX 12	75 303	10	01 762	242 13	XXX 12	85 300	00 4 17	56	02 755	283 15	XXX 12	8X 303	00 6 17
Cuxhaven °	16	02 844	263 25	239 11	12 305	16	01 862	263 14	235 15	X4 001	XX 1 80	8X	02 746	262 26	227 12	XX XXX	XX 1 70
Elbe I †	24	01 873	263 04	235 12	70 302	40	01 860	262 04	235 13	69 300	00 5 17	32	03 744	282 28	220 11	8X 301	00 6 17
Helgoland °	04	01 880	243 03	231 11	84 304	04	01 880	222 03	230 12	84 801	XX 1 80	5X	05 5X8	242 28	217 11	8X 302	XX 2 50
Amrumbank / 10462	60	01 751	263 01	XXX 11	60 301	74	02 864	222 26	XXX 21	8X 802	00 4 27	8X	02 867	283 27	XXX 11	8X X01	00 5 27
List °	20	02 844	286 24	206 12	7X 306	04	01 880	223 14	207 12	64 301	00 1 X0	80	05 646	243 26	XXX 12	8X 302	00 1 X0
Bülk °	10	14 854	617 14	198 13	X0 304	10	02 851	285 15	211 13	X8 303	00 3 80	02	02 790	244 17	206 12	X7 301	00 2 70
Marienleuchte °	13	01 743	245 14	XXX 13	0X 302	1X	01 742	244 14	XXX 13	X8 305	00 3 70	5X	02 747	201 27	XXX 13	0X 300	00 1 70
Fehmarnbelt †	14	01 7X3	286 03	186 13	65 303	14	01 7X2	265 03	200 12	74 304	XX 4 00	4X	02 757	243 27	204 12	7X 300	XX 5 00
Warnemünde °	79	02 854	265 15	190 12	76 104	10	01 851	245 03	194 13	64 101	00 3 80	73	02 864	203 15	212 12	60 103	00 0 80
Arkona °	07	14 990	578 15	163 12	74 301	07	14 990	576 14	167 12	73 302	00 4 90	70	02 843	245 15	194 11	91 305	00 3 80
Adlergrund †	27	02 852	284 14	163 14	74 101	36	02 843	284 14	166 12	814 00	10 W.T.	97	03 854	284 28	197 11	80 109	10 W.T.
Rügenwaldermünde °	20	01 772	244 02	158 14	60 305	00	01 790	223 02	159 12	721 01	00 2 70	14	02 771	243 14	191 12	78 306	00 2 70
Memel / 10467 °	40	02 754	575 14	133 12	70 308							16	02 753	202 14	164 13	80 305	00 3 70

Deutsche Küstenorte ° und Feuerschiffe †	Gestern 17h MEZ.					Heute 2h MEZ.						Heute 11h MEZ.					
	$C_L C_M$	ww V h N_L	DDF WN	BBB TT	U C_H abb	$C_L C_M$	ww V h N_L	DDF WN	BBB TT	U C_H abb		$C_L C_M$	ww V h N_L	DDF WN	BBB TT	U C_H abb	
Borkumriff †						10	01 783	242 03	10229 12	80 301		10	01 763	121 03	10230 16	80 300	
Borkum °	10	01 843	263 04	10234 15	64 803	XX	03 7X9	204 28	215 14	8X 903		50	03 643	000 08	223 15	77 101	
Außenjade †	10	01 762	243 13	XXX 13	99 803							10	01 662	301 02	XXX 15	70 303	
Wilhelmshaven °	10	01 842	282 03	221 15	86 903	50	03 758	162 18	219 11	80 300		09	01 773	302 03	220 16	60 302	
Cuxhaven °						X7	02 855	182 15	223 10	XX 803	XX 0 80	40	02 645	283 25	231 12	X0 302	XX 2 60
Elbe I †	00	02 890	262 04	XXX 12	79 300							04	01 890	301 03	227 14	70 303	
Helgoland °	04	01 880	223 03	XXX 12	84 300	XX	02 7X5	223 15	215 11	8X 804							
Amrumbank †	73	02 864	243 26	XXX 12	7X 300							70	01 871	282 01	XXX 14	70 304	
List °	07	02 874	265 14	XXX 13	6X 300	04	01 883	221 13	202 10	80 802		20	02 745	283 25	210 12	7X 305	
Bülk °	10	14 851	616 15	204 15	X4 303							6X	03 748	244 28	210 14	XX 302	
Marienleuchte °	1X	01 743	245 14	XXX 13	08 300							4X	02 747	22X 27	XXX 15	0X 300	
Fehmarnbelt †																	
Arkona °	07	14 990	578 14	163 13	79 301							20	01 743	243 13	211 12	80 311	
Adlergrund †												46	01 774	283 14	200 16	70 102	10 W.T.

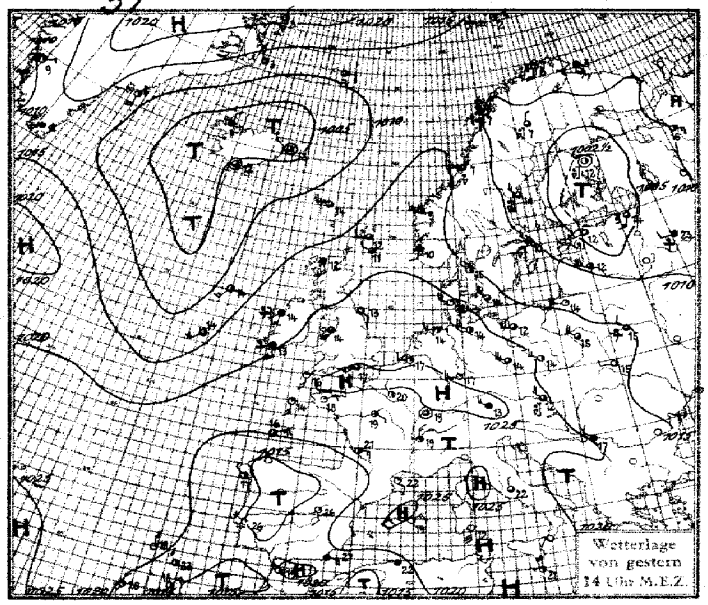
Wetterlage
von gestern
14 Uhr M.E.Z.

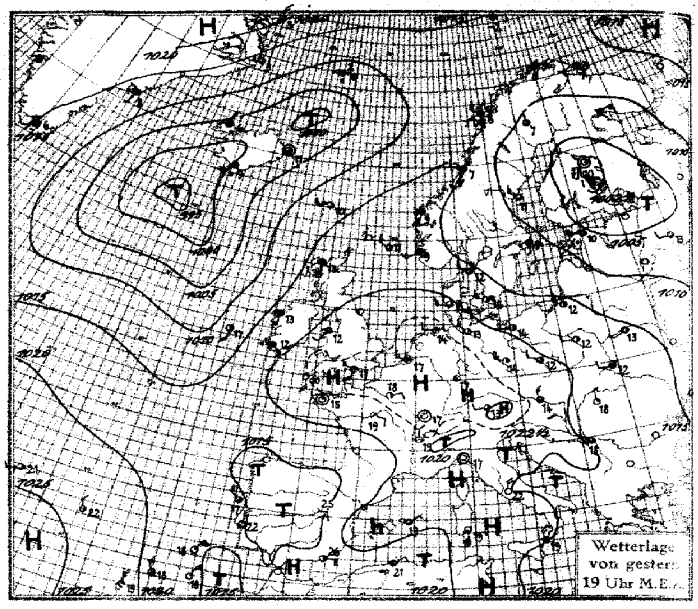
Wetterlage
von gestern
19 Uhr M.E.Z.

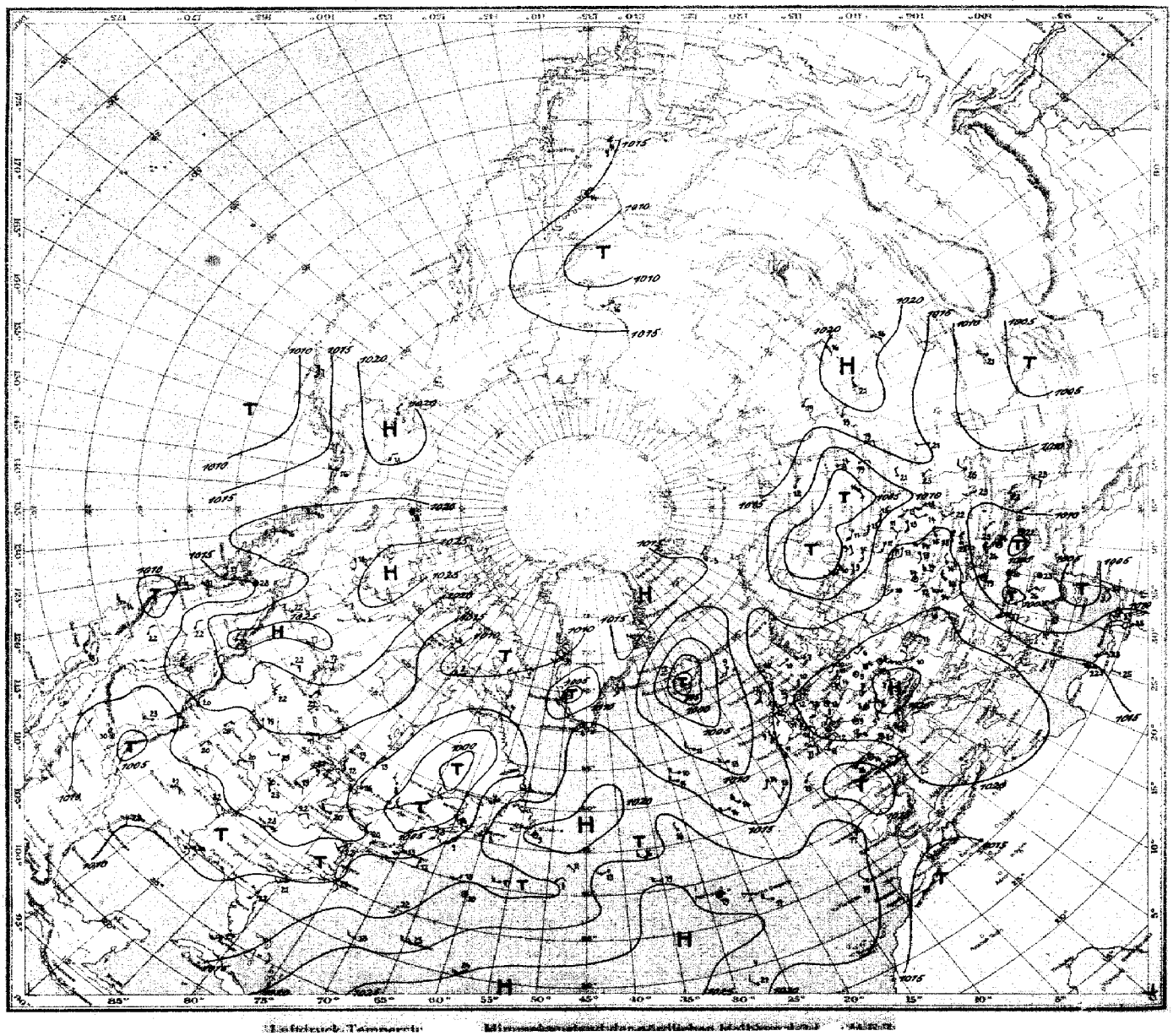

SEEWARTE

Freitag, 10. Juni 1932

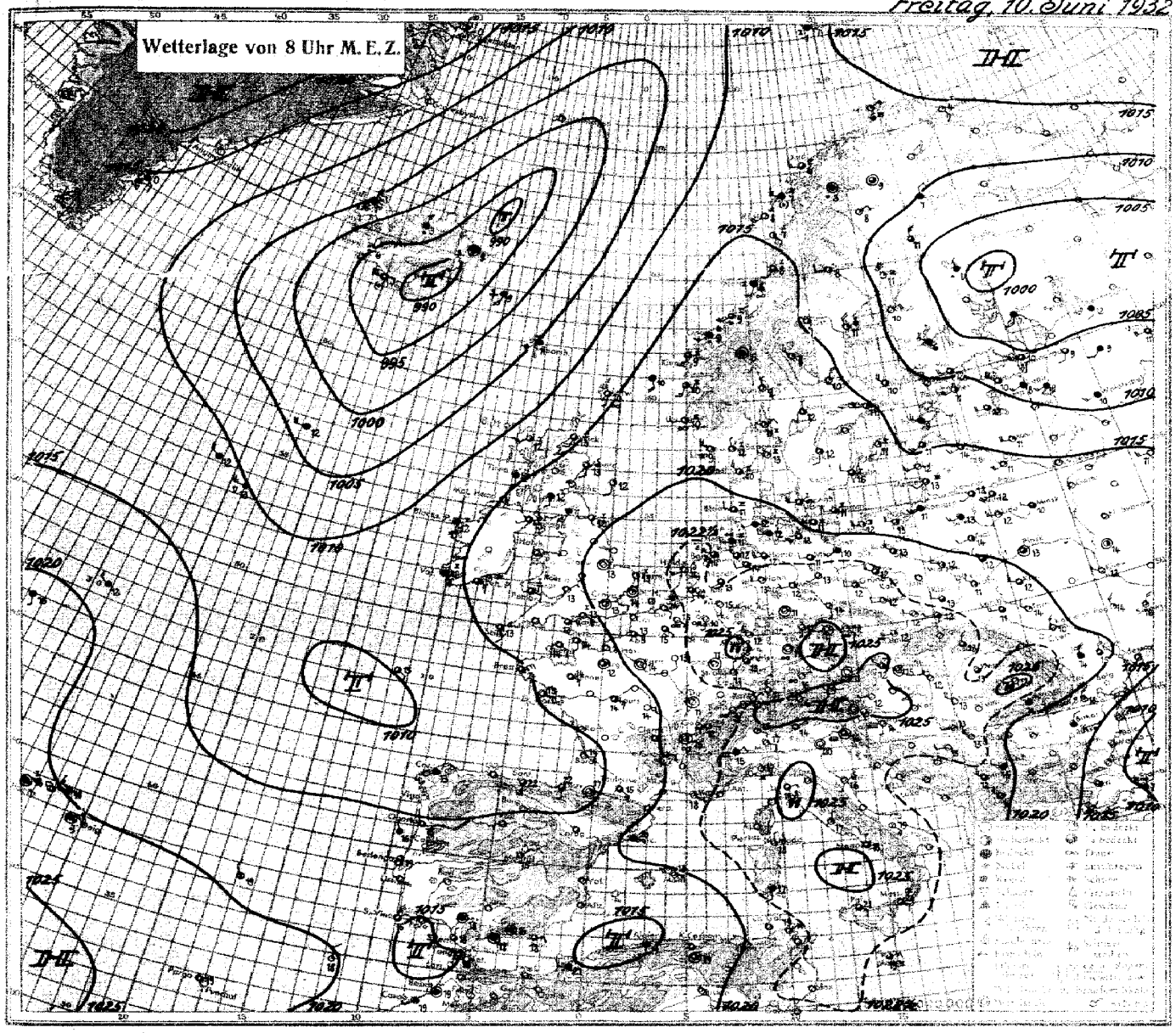

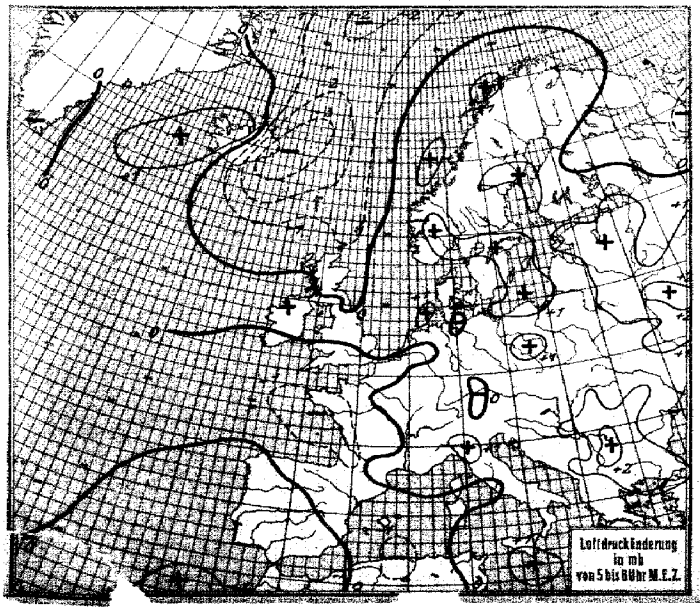

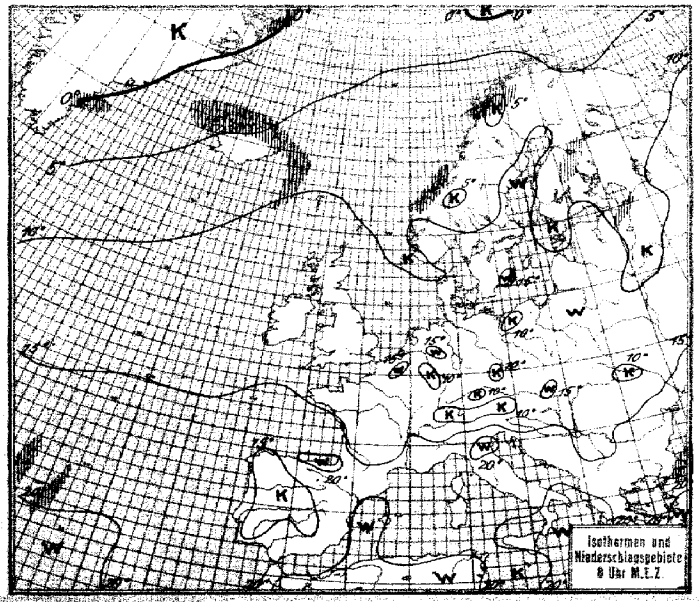

Freitag, den 10. Juni 1932

Erläuterung des Landschlüssels

Unterere Wolken	Mittlere Wolken	Wetter	Sicht	Wolkenhöhe	Bedeckungsgrad (untere Wolken)	Windrichtung	Windstärke	Wetterverlauf	Bedeckungsgrad (alle Wolken)	Luftdruck (mb)	Lufttemperatur (° C)	Relative Feuchte	Obere Wolken	Art der Druckänderung i. d. letzten 3 Stunden	und Betrag	Niederschlagsmenge (mm)	Höchsttemperatur	Tiefsttemperatur	Seegang	Sicht nach See	Erdbodenzustand
C_L	C_M	ww	V	h	N_L	DD	F	W	N	BBB	TT	U	C_H	a	bb	RR	MM	mm	S	V_s	E

Auslandorte (Küstenorte o)	Gestern 14h MEZ. C_LC_M	ww Vh N_L	DDF WN	BBB TT	U C_H abb	Gestern 19h MEZ. C_LC_M	ww Vh N_L	DDF WN	BBB TT	U C_H abb	R_2R_2 MM s V_s E	Heute 8h MEZ. C_LC_M	ww Vh N_L	DDF WN	BBB TT	U C_H abb	R_1R_1 mm s V_s E
Thorshavn	50	02 845	245 15	10134 14	60 300	5x	02 847	224 27	10126 10	8x 803	01 18 0	6x	03 518	206 78	10052 11	9x 906	94 451
Reykjavik	6x	81 638	162 78	035 11	8x 810	6x	64 6x8	141 78	9983 10	9x 813	09 xx 8	5x	02 735	322 15	9943 06	6x 308	–
Isafjord	6x	64 xx8	322 48	034 07	xx 308	6x	66 xx8	323 78	10040 06	xx 303	–	6x	68 xx8	326 68	10040 01	xx 308	–
Acureyrie	4x	02 xx6	281 16	031 10	xx 803	6x	62 xx8	322 78	007 10	xx 808	–	6x	62 xx8	325 48	9964 03	xx 308	–
Seydisfjord	02	02 xx0	000 16	035 12	x0 803	02	02 xx5	000 15	011 11	x0 803	–	6x	52 xx8	000 48	908 09	xx 818	–
Westmann	02	02 xx0	000 16	035 12	xx 810	6x	64 xx8	185 78	011 09	xx 823	–	1x	10 xx7	246 77	926 07	xx 803	–
Aberdeen	7x	01 864	123 14	193 16	55 903	5x	02 667	163 17	178 13	7x 805	00 16 0	24	02 751	162 05	10184 13	88 701	00 07 0
Malin Head	80	02 747	203 57	181 16	90 601	53	02 743	174 25	[illegible] 16	92 603	75 17 0						
Tynemouth	90	02 755	122 15	207 13	80 803							20	01 654	221 04	191 12	70 603	00 16 0
Croydon	7x	02 865	222 15	242 18	4x 803	7x	01 864	202 04	227 18	41 604	00 19 0	03	01 690	000 02	209 13	6x 902	00 07 0
Lerwick	57	02 844	242 17	161 12	70 303							57	08 434	161 17	130 10	90 805	01 xx 0
Valentia	5x	54 518	154 58	182 13	9x 801	5x	62 628	124 58	170 12	9x 804	03 26 1	52	03 845	124 58	140 12	9x 602	17 28 1
Guernsey o	10	01 852	101 02	258 16	50 803	00	00 990	042 00	228 13	7x 808	00 19 0	40	02 76x	122 15	189 14	80 901	00 17 0
Stornoway	50	03 648	143 28	170 53	80 804	52	03 634	163 78	153 13	9x 803	97 26 1	86	02 634	203 76	119 12	90 700	01 16 1
Holyhead	13	02 851	185 16	224 14	73 703	00	01 970	182 03	209 12	31 705	00 22 0						
Yarmouth	63	03 654	000 28	237 15	80 602	77	01 953	151 14	222 17	6x 602	00 26 0	xx	01 661	141 02	214 13	71 301	00 16 0
Blacksod	61	21 626	163 48	172 14	50 803	6x	03 728	163 48	158 14	9x 605	02 27 1	5x	03 938	164 48	135 12	8x 301	01 28 1
Scilly o	15	01 863	163 13	239 16	60 803	05	01 890	143 13	223 10	7x 805	00 17 0	59	02 764	132 15	162 13	99 602	00 17 0
Myggbukta	4x	14 866	323 26	203 03	5x 801	4x	02 856	323 26	200 03	5x 801	00 x8 4	4x	10 747	324 27	183 50	6x 802	00 x7 6
Jan Mayen	57	02 944	082 17	102 03	77 803	52	62 724	084 58	084 02	8x 806	95 27 1						
Longyearbyen o	50	01 943	303 03	148 01	50 300	5x	03 938	303 18	141 00	5x 803	00 xx 6	5x	03 938	163 28	128 05	5x 803	00 xx 6
Bäreninsel	5x	57 228	053 79	142 52	9x 300	5x	03 848	072 28	145 52	9x 301	97 18 3	5x	03 728	092 68	142 51	9x 802	97 18 0
Vardö	5x	xx xxx	143 28	120 03	7x 303	70	02 946	132 26	129 03	70 303	97 19 3	70	01 943	133 03	140 04	80 300	00 19 3
Ingöy	47	01 962	074 22	113 06	80 301	77	01 972	074 03	119 05	80 304	00 39 0	07	01 990	044 03	132 06	80 302	00 39 0
Andenes						88	02 964	244 74	xxx 08	80 303	02 19 1	84	02 965	243 75	139 06	80 407	92 18 1
Röst	34	10 954	285 45	112 07	7x 206	80	02 954	293 75	130 07	77 205	01 19 1	20	01 963	204 73	144 08	77 203	97 29 0
Nordöyan	8x	81 847	243 77	139 07	8x 304	82	81 844	262 77	153 07	7x 302	91 28 1	52	05 955	182 28	154 08	8x 300	00 18 0
Ona o	84	10 965	281 75	099 07	80 302							52	61 853	193 78	164 09	8x 304	01 19 1
Krakenes	75	02 953	243 24	166 09	71 801	77	03 843	185 28	157 09	8x 902	00 38 1	84	02 843	183 54	165 09	84 301	01 28 1
Utsira	8x	03 968	182 18	176 10	xx 901	8x	03 968	202 28	173 09	xx 602	00 29 0	80	05 863	221 13	184 10	x0 302	00 28 0
Lista	14	03 961	246 28	181 10	77 301	14	03 961	272 28	180 09	18 000	87 80 1	70	05 962	264 02	189 09	90 302	00 29 0
Færder	83	02 963	212 24	141 13	50 301	85	01 964	212 24	141 13	60 300	00 29 0	00	01 890	042 01	167 11	71 302	00 28 0
Svandalsflona	30	10 814	243 05	9030 04	51 302	80	03 818	243 28	9033 03	60 503	00 xx 0	20	01 911	282 01	9047 04	60 102	00 00 0
Haparanda	6x	02 9x6	043 76	10056 10	6x 300	6x	03 9x8	044 18	10064 10	6x 302	92 12 0	62	02 9x5	325 56	10080 11	60 403	92 08 0
Jönköping	17	02 965	242 16	132 14	4x 302	8x	02 965	242 76	146 13	5x 102	97 15 1	10	01 991	162 14	172 12	72 302	00 05 0
Wisby	00	01 9x0	242 02	127 12	53 306	54	02 9x4	223 15	132 12	60 303	00 29 0	05	01 9x0	182 14	166 11	60 306	00 29 0
Stensele	59	81 747	322 77	078 08	70 102	42	01 963	252 14	087 08	60 403	03 09 0	00	01 990	242 11	124 08	51 302	00 03 0
Härnösand	09	25 962	283 15	080 10	70 3xx	07	02 970	283 75	091 11	50 203	01 09 1	09	01 970	304 13	126 11	50 303	80 09 0
Stockholm	54	25 756	283 77	106 10	7x 110	5x	61 657	161 57	120 09	9x 207	06 13 1	04	01 890	243 52	154 11	64 307	93 08 1
Göllivare	9x	25 935	321 75	080 07	7x 300	95	02 965	321 76	097 07	6x 405	02 10 6	20	01 963	042 13	119 08	40 301	97 03 6
Kopenhagen	25	02 754	284 15	166 14	70 703	24	01 754	253 14	175 14	70 302	97 37 0	47	02 754	243 27	198 12	90 302	00 17 0
Skagen	35	01 863	282 04	154 15	60 300	00	01 890	263 04	155 12	63 301	00 38 0	00	01 890	262 03	168 13	73 302	00 28 0
Hanstholm	70	01 862	264 03	171 11	64 303	01	01 890	243 04	176 11	61 301	00 38 0	08	01 890	283 14	176 10	70 300	00 28 0
Helsingfors o	62	63 745	262 58	021 10	9x 302	62	64 646	263 58	042 09	9x 309	04 11 1	20	42 754	244 25	088 12	62 302	92 05 0
Sortavala	20	02 981	223 16	040 11	67 804	60	03 658	163 58	034 08	90 801	10 13 1	50	41 758	183 28	032 07	90 402	91 04 1
Wasa	20	01 881	024 11	060 20	50 307	00	00 990	283 00	074 09	50 307	00 11 0	00	00 990	044 00	094 10	50 307	00 07 0
Enare																	
Dorpat	8x	25 666	223 76	039 11	7x 101	8x	02 666	244 76	066 10	8x 308	04 13 1	80	02 666	244 76	119 12	70 307	97 05 0
Filsand	5x	03 748	286 28	073 07	8x 314	01	01 790	284 12	106 08	8x 310	00 09 0	5x	03 748	263 28	136 09	8x 305	00 07 0
Riga	25	02 755	265 15	090 12	6x 306							15	02 763	223 14	150 14	50 30[illegible]	00 03 0
Moinava	50	02 855	226 55	061 12	60 302	40	01 744	245 24	084 11	70 306	01 10 0	10	01 753	244 03	136 11	60 306	00 03 0
Kowno	20	01 754	262 14	127 14	60 304							31	02 764	201 15	183 12	60 104	00 06 0
Warschau	80	02 645	284 55	183 15	40 301	78	01 653	242 04	176 12	60 105	97 15 0	14	01 654	262 04	203 12	70 201	00 08 0
Krakau						66	02 654	242 66	206 11	80 305	73 15 0	70	02 655	241 25	230 12	60 104	00 08 0
Lemberg	70	02 665	242 26	171 15	60 300	82	03 645	242 28	177 12	80 300	00 15 0	73	02 664	243 15	217 11	70 100	00 06 0
Pinsk	83	58 764	282 55	151 15	50 300	53	02 764	222 15	157 13	70 304	97 16 0	20	02 764	000 15	195 13	66 304	00 09 0
Rochefort																	
Socoa						00	02 790	083 25	153 24	57 803	00 26 0	00	02 790	161 25	126 22	66 601	00 18 0
Le Bourget	70	02 864	282 04	247 20	40 707	13	02 864	062 14	230 18	50 803	00 20 0	00	00 790	000 00	202 14	70 300	00 08 0
Lyon	10	01 842	323 02	242 19	30 906	00	00 790	322 00	219 19	50 604	00 21 0	04	05 690	000 01	215 15	70 001	00 08 7
Brest	10	01 263	042 03	246 15	80 803	10	01 863	000 03	218 15	70 807	00 16 0	02	02 790	043 04	149 14	92 807	00 10 0
Perpignan	00	01 790	122 03	231 22	31 704												
Le Talut	00	00 790	122 00	239 16	80 806	00	02 790	000 04	214 17	55 809	00 18 0	02	02 790	085 24	158 15	82 806	00 14 0
Tours	10	02 754	101 24	238 19	40 807	10	01 763	102 23	211 19	50 806	00 21 0	00	02 790	103 04	174 14	73 703	00 10 0
Le Havre	10	01 863	163 03	258 17	60 805	10	01 861	043 11	231 18	50 805	00 19 0						
Marseille	10	01 751	183 01	218 29	40 913	00	02 890	203 05	219 18	71 702	00 22 0	00	01 890	101 01	221 18	51 304	00 11 0
Helder o	20	01 753	223 03	244 14	70 801	10	01 763	223 03	231 14	80 803	00 07 0	00	00 690	203 00	226 14	70 300	00 06 0
Vlissingen o	20	01 673	242 13	2x6 17	60 902	50	01 612	263 02	234 17	49 805	00 06 0	00	00 690	122 00	223 14	70 602	00 15 0
De Bilt	73	02 755	242 26	241 17	5x 904	80	01 763	262 13	231 17	60 802	00 18 0	70	02 764	141 04	230 14	70 601	97 04 0
Zürich	27	05 862	042 17	239 13	5x 701	05	05 890	081 14	234 16	30 604	00 20 0	00	05 690	031 00	222 10	70 300	00 61 0
Bern	86	05 875	041 15	226 15	30 902	04	05 890	040 11	224 16	00 804	00 16 0	00	05 790	040 00	205 09	80 300	00 60 0
Säntis	26	02 700	244 37	xxx 52	9x 301	xx	46 309	224 39	xxx 51	9x 300	00 09 0	50	01 900	227 01	xxx 51	43 300	00 54 9
Wien	57	25 775	284 77	225 12	7x 700	32	02 764	303 25	213 14	6x 305	00 15 0	07	01 790	281 54	252 12	60 303	01 10 1
Klagenfurt						03	02 890	041 27	220 14	5x 301	00 17 0	00	00 990	000 00	255 10	70 300	00 06 0
Innsbruck						53	05 782	082 16	243 13	60 402	00 15 0	00	00 990	241 00	259 06	90 801	00 04 0
Budapest						03	02 790	263 16	204 15	5x 3x3	00 21 0	00	00 990	283 00	232 12	60 302	00 11 0
Fünfkirchen						03	01 770	322 14	217 17	4x 300	97 19 0	5x	02 767	324 17	242 14	6x 304	00 1x 0
Debrecen						13	01 863	321 13	179 18	40 505	00 21 1	31	02 765	042 15	213 13	61 305	10 10 0
Prag	5x	81 655	303 77	215 14	53 903	56	01 764	202 74	219 15	40 402	93 16 0	10	05 561	121 01	248 13	70 302	00 06 0
Olmütz	51	02 744	242 25	195 15	60 003	53	01 8[illegible]	282 [illegible]	202 13	60 301	97 15 1	01	01 77[illegible]	24[illegible]	239 12	[illegible]	00 05 0

Freitag, den 10. Juni 1932

Auslandorte	Gestern 14h MEZ. ww VbN_L	DDFWN	BBB TT	Gestern 19h MEZ. ww VbN_L	DDFWN	BBB TT	Heute 8h MEZ. ww VbN_L	DDFWN	BBB TT
Madrid 353	01781	14261	170 26	00790	08200	139 25	01752	04102	175 15
Almeria 353	03790	08428	183 27	02790	08414	165 26	02750	06225	181 18
Mahon	00770	04300	241 19	01690	24116	218 19	01781	08302	195 18
La Coruña							03538	20128	138 13
S. Fernando	027X4	12635	200 22				01445	32015	171 18
Teneriffa 400	02952	30314	210 24	00952	28212	210 21	00990	30200	213 19
Kap Juby 403	01764	32214	193 20	00890	32X00	146 20	03764	22228	150 15
Rio de Oro	00790	32300	178 22	00790	32200	60X XX	00690	32470	177 19
Oporto 381	05690	28318	151 26	02690	28316	139 19	02663	24125	153 15
Lissabon 384	01690	26X01	154 26	01690	32501	157 22			
Praya 393									
394				01762	04402	158 25			
Pargo	01564	32414	200 20	01653	32505	189 19	01652	XXX02	XXX 19
Pt. Delgada	02855	24445	249 20	03858	24328	232 20	22534	00058	201 17
Horta	02763	22315	236 23	02753	22215	238 21	62534	00058	210 18
Padua Flugplatz	00790	00000	217 23	00790	20100	209 22	05590	10103	238 17
Genua				00790	00000	237 17	01890	10103	238 17
Florenz	02775	32215	220 22	00690	24100	222 21			
Rom	02755	30115	213 22	00990	32410	205 22	01690	02103	238 17
[illegible]	01762	12402	239 20	00890	10300	232 20	01790	32103	238 18

Auslandorte	Gestern 14h MEZ. ww VbN_L	DDFWN	BBB TT	Gestern 19h MEZ. ww VbN_L	DDFWN	BBB TT	Heute 8h MEZ. ww VbN_L	DDFWN	BBB TT
Messina				01742	53312	219 15	02664	10223	247 21
Tarent									
Malta 0341	01860	29414	206 21				02890	05315	215 19
Belgrad	03858	28228	191 17	02754	28225	184 18	00890	28500	229 13
Üsküb				03758	28328	181 15	02444	28415	206 16
Split 0718	61873	37544	187 19	01750	37413	163 18	05690	06300	225 18
Bukarest 10575							03748	02258	170 16
Sofia 10724									
Archangelsk 10824	02773	10315	095 16						
Matotschkin S.									
Leningrad	22864	18327	044 14				25887	57427	056 10
Ust Zylma	02854	18715	14[illegible] 13				03890	[illegible]	[illegible]
Moskau 10909	03X65	12228	080 15	02X87	20212	174 15	01X50	24316	[illegible]
Astrachan 18849	00790	06200	128 34	00790	20200	119 28	01790	[illegible]	[illegible] 25
Kijew							00090	28100	123 [illegible]
Odessa 10975									
Swerdlowsk				51458	24198	172 16	01790	16233	150 19
Rabat	01890	20314	146 22				03858	00008	165 19
Algier 10030	05790	3XX26	194 22	05690	04228	135 21	03890	49428	145 15
Tunis 10084	05790	02513	225 19	05790	05101	224 18			

Beobachtungen von Nordamerika und Grönland 2h MEZ.

Wetter ww · Windrichtung DD · Windstärke F · Luftdruck (mb) BB · Lufttemperatur (°C) TT

Ort	ww DDF	BB TT	Ort	ww DDF	BB TT	Ort	ww DDF	BB TT	Ort	ww DDF	BB TT	Ort	ww DDF	BB TT	Ort	ww DDF	BB TT
Tatoosh I.	00084	17 17	Dodge City	02323	12 20	Key West	00203	13 27	Dutch Harbor	01044	13 07	Winnipeg	02323	18 21	Nottingham I.	02204	10 02
Roseburg	00323	10 31	Corpus Christi	00122	09 28	Charleston	01202	10 31	Tanana	02282	21 18	White River	01323	11 10	Resolution I.	06122	11 04
San Francisco	00203	12 14	Duluth	00042	15 11	Hatteras	00122	10 22	Cordova	00163	17 16	Doucet	01283	08 08	Bermuda	60244	19 23
San Diego	00243	12 18	St. Joseph	02043	11 20	Washington	00202	09 22	Juneau	60163	21 10	Father Point	01282	02 04	Julianehaab		
Flagstaff	00203	11 21	Little Rock	02083	09 22	Scranton	01282	10 20	Aklovik	51000	21 18	Chatam	60162	05 16	Godthaab		
Helena	02283	26 10	New Orleans	00203	09 30	Nantucket	00205	08 13	Ft. Simpson	02082	23 18	Halifax	08204	11 09	Godhavn		
Salt Lake C.	00283	17 18	Chicago	01082	13 19	Portland	02162	05 12	Prince Rupert	02162	23 16	Sydney	02203	15 09	Angmagssalik		
Denver	01282	15 20	Cleveland	00243	12 20	Eastport	60163	06 08	Edmonton	00202	23 22	Cap Race	32000	21 09	[illegible]		
El Paso	00244	06 32	Nashville	00043	10 28	Honolulu			Medicine Hat	02322	25 13	Harrington	02203	14 04	[illegible]		
Bismarck	02282	16 22	Jacksonville	60163	12 22	Nome	02202	21 03	The Pas	02042	23 17	Belle Isle	00243	14 08	[illegible]		

Schiffsmeldungen.

Erläuterung des Schiffsschlüssels: Wochentag P · Erdoktant Q · Breite (Süd unterstr.) LLL · Länge (Ost unterstr.) lll · Zeit (MEZ.) ZZ · Windrichtung DD · Windstärke F · Wetter ww · Luftdruck (mb) BB · Sicht V · Lufttemperatur (°C) TT · Kennzahl 3 · Untere Wolken C_L · Mittlere Wolken C_M · Obere Wolken C_H · Bedeckungsgrad (alle Wolken) N · Unterschied zw. Luft u. Wassertemperatur t_d · Dünung K · Richtung der Dünung d · Wetterverlauf W · Bedeckungsgrad (untere Wolken) N_L · Kurs des Schiffes d_s · Geschwindigkeit des Schiffes f · Art der Druckänderung in den letzten 3 Stunden a · und Betrag bb

9. Juni 1932

Schiffsname	P Q LLL	lll ZZ	DDF ww	BB V TT	3 C_L C_M C_H N	t_d K d W N_L	d_s f a bb
Europa	5 0 494	154 01	205 03	1010 7 14	3 4 x x 8	6 0 0 7 8	6 x 809
Albert Ballin	5 0 410	693 07	121 02	18 7 16	3 3 3 0 7	9 0 0 2 5	6 7 105
Bremen	5 0 420	442 13	164 05	22 5 19	3 0 2 x 8	4 0 0 2 0	2 9 312
Albert Ballin	5 0 409	610 13	043 25	13 6 15	3 6 0 0 8	6 1 5 7 8	6 7 612
Berlin	5 0 414	507 13	324 58	18 6 12	3 5 x x 8	7 4 5 3 8	6 6 800
Elbe	5 3 596	000 13	262 02	xx 8 11	3 0 4 x 6	3 2 9 2 0	2 4 601
General v. Steuben	5 0 519	169 13	194 02	13 8 14	3 3 5 0 4	4 0 0 1 4	2 6 804
Elbe	5 3 597	019 19	263 02	xx 8 11	3 7 0 x 7	3 2 7 2 7	2 4 301
Bremen	5 0 434	402 19	222 40	21 2 18	3 x x x 9	4 0 0 3 9	2 9 615
Berlin	5 0 414	525 19	062 03	18 6 15	3 5 x x 8	8 5 5 2 8	6 6 303
General v. Steuben	5 0 524	143 19	164 02	12 8 17	3 3 0 4 4	2 0 0 1 3	2 6 601
Albert Ballin	5 0 409	635 19	323 01	15 8 16	3 1 4 0 4	8 0 0 1 3	6 7 404
					3		
					3		
					3		
					3		
					3		
	5 0 334	136 07	024 01	1016 7 17	3 9 0 0 4	1 8 1 4 6	1 2 05X
	5 0 390	355 13	203 03	25 x 23	3		
	5 0 522	346 13	242 03	21 x 10	3		
	5 0 374	435 13	163 05	21 4 21	3		
	5 0 353	135 13	303 01	18 6 23	3 1 0 0 2	1 1 8 1 0	5 4 410
	5 0 336	172 13	024 00	17 7 19	3 0 0 0 0	4 4 8 0 0	8 4 300
	5 0 339	126 13	034 01	17 7 18	3 0 3 1 3	6 1 8 1 0	1 2 305
	5 0 310	176 13	323 02	19 7 21	3 4 6 x 7	4 1 1 1 4	1 4 300
	5 0 236	172 13	024 00	17 7 19	3 0 0 0 0	4 4 8 0 0	8 4 300
	5 0 360	152 13	323 01	22 8 19	3 5 0 0 1	2 2 8 1 1	
	5 0 528	338 13	303 20	18 7 10	3 3 x x 8	5 0 0 2 8	2 6 604
	5 0 421	098 13	281 01	17 7 17	3 0 0 4 4	2 1 1 0 0	4 5 603
	5 0 453	363 13	201 40	21 2 17	3 x x x 9	4 1 5 3 9	2 6 601
	5 0 551	151 13	183 02	13 7 14	3 5 x x 7	5 0 0 2 7	2 6 307
	5 0 458	080 13	075 01	20 7 16	3 1 0 4 5	3 6 1 1 4	
	5 3 368	182 13	022 02	20 9 20	3 0 3 0 6	7 0 0 0 0	3 5 000
	5 0 480	069 13	163 08	23 4 14	3 1 0 0 1	4 1 6 0 1	5 5 810
	5 0 414	089 19	302 01	13 6 20	3 3 0 0 4	2 1 7 0 4	8 3 305
	5 0 342	150 19	303 02	18 7 18	3 2 0 1 5	4 2 8 2 3	5 4 300
	5 0 348	122 19	024 01	17 7 18	3 5 0 0 3	6 1 8 1 3	1 2 30X
	5 0 407	098 19	294 01	18 8 17	3 0 0 9 4	4 1 7 0 0	4 5 632
	5 0 874	218 19	302 02	24 8 22	3 1 4 0 4	3 0 0 1 4	1 5 609
	5 0 369	122 19	025 01	16 7 18	3 5 0 0 3	6 3 8 0 3	1 6 XXX

10. Juni 1932

Schiffsname	P Q LLL	lll ZZ	DDF ww	BB V TT	3 C_L C_M C_H N	t_d K d W N_L	d_s f a bb
Europa	6 0 475	231 01	254 25	1013 7 14	3 3 x x 8	4 1 6 7 8	6 x 317
Bremen	6 0 445	369 01	263 03	20 6 16	3 6 2 0 8	4 0 0 2 2	2 9 301
Elbe	6 3 599	042 01	241 02	17 7 10	3 7 0 x 5	5 2 5 2 5	2 3 309
Bremen	6 0 460	329 07	141 03	20 8 15	3 4 x x 8	4 0 0 2 8	2 9 301
					3		
	6 0 491	151 01	180 00	1012 8 14	3		
	6 0 438	477 01	121 42	18 1 11	3		
	6 0 432	425 01	203 42	21 0 13	3		
	6 0 559	249 01	262 03	10 9 11	3 5 x x 8	7 0 0 2 8	1 6 807
	6 0 532	296 01	264 03	14 8 11	3 8 x x 8	5 1 6 2 8	5 6 308
	6 3 572	013 01	192 03	20 8 10	3 7 2 x 8	x x x 2 3	5 7 300
	6 0 450	037 01	063 00	12 8 16	3 0 0 0 0	3 0 0 0 1	2 5 605
	6 0 465	104 01	063 01	18 7 13	3 x 4 1 3	7 3 6 1 0	5 5 807
	6 0 474	140 01	201 01	13 7 13	3 5 x x 5	7 1 5 5 6	2 4 300
	6 0 340	120 01	322 05	21 5 19	3 4 0 0 3	4 1 8 0 4	1 3 300
	6 0 391	097 01	023 02	21 7 17	3 3 0 2 5	3 8 4 2 4	4 5 501
	6 0 532	198 01	263 10	09 8 13	3 3 0 0 4	4 3 5 1 4	6 9 603
	6 0 558	291 01	274 03	13 7 10	3 8 x x 8	5 0 0 2 8	2 6 807
	6 0 470	316 01	301 01	21 8 16	3 1 x x 3	4 x x 2 3	3 6 300
	6 0 482	213 01	285 51	13 8 14	3 9 0 0 5	4 1 7 2 5	2 6 807
	6 0 434	243 01	225 02	19 8 16	3 5 x x 7	6 1 7 2 7	1 5 303
	6 0 281	281 01	282 02	21 x 21	3 5 1 x 4	2 0 0 1 4	4 6 812
	6 0 396	093 07	242 02	16 7 19	3 5 2 1 5	0 0 0 1 4	5 3 300
	6 0 348	115 07	322 01	21 6 18	3 7 0 0 3	4 1 8 0 3	1 4 300
	6 0 396	093 07	242 02	16 7 19	3 5 2 1 5	4 0 0 1 4	5 3 300
	6 0 378	336 07	233 01	25 7 20	3 8 x x 8	4 1 6 4 8	5 4 300
	6 0 389	266 07	283 03	19 6 18	3 3 x x 8	6 0 0 5 8	1 5 806
	6 0 474	118 07	121 02	11 2 15	3 5 x x 6	5 1 3 2 6	7 4 405
	6 3 347	229 07	285 05	17 8 19	3 0 0 8 5	6 4 7 0 0	3 5 300
	6 0 477	292 07	283 03	19 8 12	3 8 x x 8	x 1 8 2 8	2 6 804
	6 3 413	061 07	102 03	22 7 17	3 1 6 6 8	6 0 0 1 3	7 5 000
	6 3 375	169 07	302 00	19 8 19	3 5 0 0 0	3 1 1 0 4	8 4 300
	6 0 536	240 07	245 80	10 8 13	3 3 0 0 6	4 3 6 0 8	6 0 301
	6 0 542	262 07	264 03	12 7 12	3 9 x x 8	5 0 0 2 8	2 6 603
	6 0 407	097 07	302 03	18 7 16	3 7 x x 8		
	6 3 751	269 07	282 03	xx 9 13	3 5 x x 8	8 0 0 2 8	0 0 601
	6 0 560	215 07	244 03	xx 9 12	3 5 x x 8	6 0 0 2 8	2 8 806
	6 0 438	486 07	142 46	15 1 10	3 x x x 9	7 1 4 3 9	5 5 709
	6 0 565	001 07	162 01	19 8 12	3 5 0 1 3	3 0 0 1 3	5 7 300
	6 3 610	023 07	154 03	15 9 10	3 5 x x 8	3 0 0 4 8	6 4 805

Witterungsübersicht.

Freitag, den 10. Juni 1932.

Das durch pontische Warmluft und solche des Kaspischen Meeres genährte Tief Südrußlands zog unter Vertiefung nordnordostwärts und hat sich der ebenfalls noch etwas energiereicher gewordenen finnischen Zyklone als östlicher Randwirbel angeschlossen. Dieser strebt jetzt mit den hochtemperierten Luftmassen Ostrußlands am Westhang des Ural dem hohen Norden zu, während die über West- und Zentralrußland immer weiter nach Osten geführte Kaltluft den Mittellauf der Wolga überschreitet. Der gestrige mitteleuropäische Hochdruckkeil hat sich damit kräftig bis nach der Ukraine und Zentralrußland vorgewölbt.

Der französische Hochkern ist allmählich nach Süddeutschland und den Ostalpen gerückt. An dieser Ostverschiebung seiner Basis hat auch der nach Norden aufgesetzte Keil teilgenommen, der sich nunmehr über der Nordsee und Südskandinavien ausbreitet und dessen Festigkeit durch den noch gestern den ganzen Tag über anhaltenden Rückseitenkaltluftstrom gefördert worden ist.

Im Raume südlich von Island begann gestern in der zweiten Tageshälfte die zyklonale Tätigkeit rasch und bedeutend zu wachsen. Das im Südausläufer des Islandsystems zwischen 55 und 60° Nordbreite gelegene Randtief wurde bald zum Hauptwirbel und stieß mit starkem Druckfall nach Island vor, um heute früh von der Südostküste der Insel unter Beibehaltung des Kurses in Richtung Jan Mayen weiterzuwandern.

Im Westen der Biscaya ist ein flaches Tief verblieben, welches sich der Westküste Frankreichs zu nähern scheint und durch den dortigen Druckfall dazu beitragen dürfte, wie jetzt dem Westen, später auch Mitteleuropa südliche bis südöstliche Luftbewegung und damit wesentliche Erwärmung zu bringen. Über den britischen Inseln ist der Hochdruckkeil zwar geschwächt, jedoch zeigt sich dort im Gegensatz zu gestern kein Schlechtwettergebiet mehr.

Klaassen

Höhenluft-Beobachtungen.

Ort Seehöhe (m)	Zeit (MEZ.)	Einheit	Höhen-Temperaturen und -Feuchtigkeiten															Bemerkungen
Hamburg 18	7.35	m	Boden	250	380	1350	1530	2100	2240	4090	4230	5220						Lockere Erstrcu. Erkl-Schicht 620-909m. 1000-1350m Stro. im SW Aufklärungsgebiet. Stro Ci, Cistr. ∞ 7 bis 1350m, 1500 bis Gipfelhöhe ∞ 3 mit Schichtung 1500-1900 u. 2200-2400m, 3500 u. 4000m. Böig° bis 800m. Sicht 8-10km.
		°C	11.9	9.5	9.7	2.4	3.8	0.3	0.6	-12.2	-12.4	-18.7						
		%	78	82	80	100	75	63	58	50	45	45						
		mb	1019	972	976	867	848	769	776	612	603	528						
München 506	8	m	Boden	700	2200	2700	3700	4500	5200									∞, 4-10 km Sicht.
		°C	11.4	7.2	-1.8	-1.8	-7.7	-14.1	-16.7									
		%	74	84	79	58	40	33	35									
		mb	963	946	786	735	645	582	533									
Darmstadt 173	8	m	Boden	500	2100	2600	2700	2900	3900	5600	6000							∞, 2-4 km Sicht.
		°C	11.9	12.5	2.5	3.3	2.0	1.9	-6.5	-15.7	-18.9							
		%	89	69	77	62	52	50	48	49	47							
		mb	1002	961	792	769	735	724	638	512	484							
Lindenberg 106	8	m	Boden	500	1500	2300	2600	3200	4200	4600	4800	5100						1/2 bed., 10-20 km Sicht.
		°C	13.4	9.4	2.0	-2.0	-2.0	-5.0	-13.5	-13.5	-15.0	-16.0						
		%	52	44	75	75	56	56	74	55	75	75						
		mb	1008	960	853	773	747	693	611	571	557	540						
Friedrichsh. 400	7	m	Boden	600	800	1100	1800	2000	2200	2800	3100	4000	5100					klar, 4-10 km Sicht.
		°C	9.3	7.9	8.9	8.6	6.6	3.3	4.0	0.4	-0.6	-5.9	-12.8					
		%	88	88	59	53	55	65	32	31	29	30	28					
		mb	976	947	928	893	841	801	787	727	703	627	545					
		m																
		°C																
		%					Nachträge von gestern:											
Lindenberg 106	15	m	Boden	200	400	900	1200	1400	1600	2100	2500	2900	3400					3/4 bed., 10-20 km Sicht.
		°C	13.2	9.0	7.4	4.5	1.0	1.0	-0.8	-2.6	-6.5	-4.3	-6.2					
		%	58	70	72	98	98	98	98	98	98	35	40					
		mb	1006	1000	969	913	875	860	835	791	747	727	665					
Malta 75	7	m	Boden	280	500	1000	1500	2000	2500	3000								—
		°C	–	19	17	17	16	16	12	8								
		%	–	95	85	35	25	35	45	55								
		mb	–	996	960	906	853	805	758	714								
Linköping –	8	m	200	500	1000	1500	2000	3000	4000	5000								—
		°C	-8	5	1	-3	-7	-16	-23	-29								
		%	75	75	75	75	75	65	55	55								
		mb	975	940	896	840	789	691	604	528								
Duxford 30	14	m	Boden	200	500	1000	1500	2000	2500	3000	4000	5000	6000					—
		°C	–	16	13	9	5	1	1	-1	-7	-13	-18					
		%	–	65	65	75	85	85	55	75	x	x	x					
		mb	–	996	960	910	855	805	756	710	626	551	483					
Lindenberg 106	11	m	Boden	200	1000	1300	1700	2200	3500									bed., 20-50 km Sicht.
		°C	13.2	11.5	3.4	0.0	-2.2	-2.6	-7.5									
		%	51	59	83	90	90	39	39									
		mb	1006	993	903	865	800	783	660									

Höhenwinde.

Ort	Seehöhe (m)	Zeit (MEZ.)	0	200	500	1000	1500	2000	2500	3000	3500	4000	4500	5000	6 T.
			7 T.	8 T.	9 T.	10 T.	11 T.	12 T.	13 T.	14 T.	15 T.	16 T.	17 T.	18 T.	19 T.
München 465	506	6	SSW			WNW	WzN	SWzS	NNW	NzE		NWzN		NWzN	NW
			1			3	1	1	1	2		6		10	12
Linköping 212	–	7				NzW	SWzS	WzN		NW		NWzN		NzW	
						3	3	6		7		14		15	
					WzN	NNW									
					11	7									
Berlin 065	56	7		W	W	WzN	NWzN	NW	NW	NW	NWzN	NWzN		1/4 bed.	
			C	3	6	8	9	10	11	11	13	15		20-50 km	
Lindenberg 318	106	8	NNW		NNW	NNW		NW		NW		NWzN		NWzN	
			6		6	10		10		10		10		10	

Ort	Seehöhe (m)	Zeit (MEZ.)	0	200	500	1000	1500	2000	2500	3000	3500	4000	4500	5000	6 T.
			7 T.	8 T.	9 T.	10 T.	11 T.	12 T.	13 T.	14 T.	15 T.	16 T.	17 T.	18 T.	19 T.
Aachen 000	204	8	ENE		EzS	S		SW		SWzW		WzS		NWzN	NWzN
			1		2	4		3		4		6		4	6
			NNW												
			7		klar, 4-10 km Sicht.										
Stockholm 665	44	8				NWzW		NWzW		NW		NW		NW	NWzN
						10		13		6		8		13	17
			NWzN												
			23												
Friedrichsh. 235	400	7	NEzE		EzE	ESE		SEW	ESE SWzS	WzN		NNW		NNW	

Täglicher Wetterbericht.

Jahrgang: 57 Nr.: 163

Herausgegeben von der Deutschen Seewarte.
Verlagsort Hamburg.

Sonnabend, den 11. Juni 1932

Versendung 6mal wöchentlich. Der Sonntagsbericht erscheint nachträglich.

Erläuterung: Die Beobachtungen sind sämtlich in der Form der 1929 in Kopenhagen beschlossenen Einheitsschlüssel wiedergegeben; die ausländischen jedoch zum Teil gekürzt. Kurze Erläuterungen zu den einzelnen Ziffern werden am 1. eines jeden Monats dem Täglichen Wetterbericht beigegeben. Eingehend finden sie sich in „Schlüssel und Anweisung für Obstelegramme", Aufl. 1, 1930, zu beziehen von der Deutschen Seewarte, Hamburg. Luftdruck in Millibar, umgerechnet auf den Meeresspiegel, bei Bergen auf die nächste Tausenderhöhe (1000 mb = 750.1 mm, bezogen auf 0° C und Schwere in 45° Breite). Temperatur in Celsiusgraden. Windrichtung: 08 = E, 16 = S, 24 = W, 32 = N. Windstärke nach Beaufort-Teilung (0 = Stille, 12 = Orkan). Die Wolkenhöhe (h) bezeichnet bei Bergen, wenn Wolken unter Orthöhe vorhanden sind, den Abstand von der Oberfläche dieser Wolken.

Erläuterung des Schlüssels	Untere Wolken	Mittlere Wolken	Wetter	Sicht	Wolkenhöhe	Bedeckungsgrad (untere Wolken)	Windrichtung	Windstärke	Wetterverlauf	Bedeckungsgrad (alle Wolk.)	Luftdruck (mb)	Lufttemperatur (°C)	Relative Feuchte	Obere Wolken	Art der Druckänderung i. d. letzten 3 Stunden	und Betrag	Niederschlagmenge (mm)	Höchsttemperatur	Tiefsttemperatur	Seegang	Sicht nach See	Erdbodenzustand	Unterschied zw. Luft- u. Wassertemperatur	Dünung	Richtung der Dünung
	C_L	C_M	ww	V	h	N_L	DD	F	W	N	BBB	TT	U	C_H	a	bb	RR	MM	mm	S	V_s	E	t_d	K	d

Deutsche Binnenlandorte	Gestern 14h MEZ. $C_L C_M$	ww VhN_L	DDF WN	BBB TT	U C_H abb	Gestern 19h MEZ. $C_L C_M$	ww VhN_L	DDF WN	BBB TT	U C_H abb	R_2R_2 MM E	Heute 8h MEZ. $C_L C_M$	ww VhN_L	DDF WN	BBB TT	U C_H abb	R_1R_1 mm E
Wilhelmshaven	0 0	01 790	323 01	10217 17	61 101	0 0	01 891	042 01	10216 14	79 603	00 xx 0	0 0	00 790	122 00	10200 15	70 801	00 09 0
Bremen	8 0	02 765	283 15	217 18	5x 801	0 0	00 890	323 00	212 20	40 801	00 20 0	0 0	00 790	122 00	206 16	60 002	00 09 0
Hamburg	0 8	01 770	283 11	219 17	40 101	0 0	00 890	262 00	213 17	50 200	00 19 0	0 0	05 690	103 00	220 15	70 601	00 09 0
Kiel	7 x	05 755	262 51	215 16	40 303	1 0	01 761	081 01	216 16	80 000	00 19 0	0 0	00 790	081 00	224 15	70 305	00 08 0
Flensburg	1 x	05 763	261 13	222 16	80 303	0 0	00 700	261 00	221 17	70 300	00 19 0	0 0	00 890	121 00	231 15	80 300	00 04 0
Stettin	7 0	02 965	222 15	216 18	40 804	7 0	01 863	241 13	208 17	50 802	00 19 0	0 0	01 890	321 01	231 14	71 301	00 06 0
Danzig	1 6	05 754	284 14	199 17	38 305	8 3	05 834	282 15	215 15	60 306	00 18 0	0 0	00 690	122 10	239 15	70 305	00 08 0
Königsberg i. Pr.	8 7	05 863	264 14	190 16	46 304	2 4	01 862	303 12	211 12	71 305	00 16 0	5 x	05 625	041 35	247 12	7x 305	00 05 0
Aachen	2 x	02 765	061 15	207 21	5x 803	4 0	01 772	081 02	186 21	50 804	00 22 0	0 0	01 890	142 02	168 18	65 601	00 13 0
Nordhorn	2 0	05 854	142 14	216 20	40 803	2 0	05 752	102 02	200 21	40 803	00 22 0	0 0	01 790	103 03	183 16	62 803	00 10 0
Hannover	7 0	02 875	252 25	227 21	5x 802	1 0	01 862	291 02	218 19	50 600	00 22 0	0 0	05 690	083 00	217 15	70 300	00 07 0
Erfurt	1 0	01 873	281 03	226 19	55 803	0 0	00 890	000 00	214 19	50 300	00 21 0	0 0	05 690	000 00	218 14	80 601	00 08 0
Magdeburg	1 0	05 854	263 14	221 19	41 702	1 0	01 861	222 01	213 20	40 802	00 21 0	0 0	05 590	101 00	220 15	70 200	00 08 0
Berlin	1 0	02 975	262 25	215 20	41 802	4 0	01 983	242 13	209 20	41 600	00 21 0	0 0	00 790	000 00	224 16	60 101	00 10 0
Dresden	1 0	01 964	262 14	226 18	31 803	0 0	01 890	322 13	212 18	62 601	00 19 0	0 0	00 790	161 00	216 16	60 801	00 05 0
Grünberg i. Schl.	1 6	05 855	243 15	223 17	42 803	9 7	05 854	222 25	216 17	41 503	00 19 1	0 0	01 790	161 01	224 18	61 401	00 10 0
Breslau	1 0	02 875	282 16	229 17	56 802	0 3	01 880	000 03	226 17	61 500	00 18 0	0 3	01 880	202 02	233 15	70 300	00 08 0
Essen 10437	1 0	01 864	161 04	212 20	40 806	1 0	01 772	081 02	198 20	50 801	00 21 0	0 0	01 890	103 03	177 18	61 806	00 11 0
Mirow	3 0	05 856	243 16	xxx 18	50 300	3 0	05 771	323 11	211 17	70 xxx	00 20 0	1 0	05 790	042 00	221 14	80 xxx	00 04 0
Hof	1 0	01 864	201 04	222 18	50 800	1 0	01 862	000 03	210 17	51 701	00 20 0	0 0	05 690	141 00	217 15	70 300	00 06 0
Gleiwitz	1 0	02 864	282 14	224 16	51 803	2 5	01 763	281 04	229 14	60 202	00 17 0	0 3	01 690	161 03	240 15	50 602	00 03 0
Frankfurt am Main	1 0	05 763	101 03	219 20	48 807	0 0	05 790	043 00	200 20	40 804	00 22 0	0 0	05 790	042 01	199 15	71 801	00 08 0
Karlsruhe	0 1	01 890	045 01	204 22	30 809	0 0	00 890	084 00	186 21	50 604	00 23 0	0 0	05 690	000 00	186 15	70 301	00 07 0
Friedrichshafen	1 0	01 771	222 01	199 20	50 805	0 0	00 890	142 00	189 18	50 803	00 23 0	0 0	01 790	000 01	204 13	74 403	00 08 0
Fürth	1 0	01 772	201 02	220 20	40 805	0 0	05 790	321 10	207 19	50 602	00 21 0	0 0	05 690	000 00	209 14	70 300	00 05 0
München	1 0	01 872	063 03	214 19	41 805	0 0	00 890	063 00	205 18	40 604	00 20 0	0 0	05 690	082 00	206 14	60 101	00 06 0
Feldberg i. T. 801 m	1 0	08 644	141 14	9 082 14	60 801	0 0	00 790	082 00	9 071 14	60 803	00 15 0	0 0	01 790	145 01	9 053 14	57 600	00 10 0
Kahler Asten 850 m	4 0	08 845	081 25	9 282 13	40 701	1 0	05 852	082 02	9 070 14	50 803	00 14 0	0 0	01 790	123 02	9 057 14	61 300	00 10 0
Wasserkuppe 926 m	4 2	02 865	000 26	9 084 12	60 901	0 4	05 783	121 03	9 079 13	70 801	00 17 0	0 0	05 890	125 00	9 079 12	60 801	00 10 0
Brocken 1153 m	1 0	08 734	263 14	9 079 10	52 301	1 0	08 633	303 03	9 080 10	70 300	00 13 0	0 0	05 690	143 00	9 069 09	80 400	00 07 0
Fichtelberg 1213 m	8 0	02 824	000 14	9 070 10	50 807	7 1	08 733	000 24	9 070 10	62 801	00 11 0	0 0	00 890	000 00	9 069 11	50 301	00 07 0
Schneekoppe 1610 m	5 0	08 935	302 16	8 049 03	91 301	5 0	08 834	302 14	8 051 04	91 301	00 04 0	5 0	08 733	241 13	8 057 04	80 300	00 00 0
Feldberg, Schw. 1497 m	1 0	08 744	121 04	9 067 11	60 300	1 0	08 744	000 04	9 060 11	80 801	00 13 0	0 0	01 790	151 03	9 052 12	55 300	00 08 0
Zugspitze 2962 m	1 0	05 644	282 14	7 110 50	70 104	1 0	49 215	243 15	7 111 01	90 301	00 01 9	0 0	05 790	162 01	7 106 50	91 400	00 52 9

Deutsche Küstenorte ° und Feuerschiffe †	Gestern 14h MEZ. $C_L C_M$	ww VhN_L	DDF WN	BBB TT	U C_H abb	Gestern 19h MEZ. $C_L C_M$	ww VhN_L	DDF WN	BBB TT	U C_H abb	R_2R_2 $\frac{S\,V_s\,Eo}{t_d\,K\,dt}$	Heute 8h MEZ. $C_L C_M$	ww VhN_L	DDF WN	BBB TT	U C_H abb	R_1R_1 $\frac{S\,V_s\,Eo}{t_d\,K\,dt}$
Borkumriff †	1 1	05 773	221 14	xxx↓ 19	70 602	0 1	01 790	081 03	xxx↓ 17	70 801	00 11 8	5 0	01 7x3	123 04	xxx↓ 14	74 803	00 21 8
Borkum °	0 8	08 640	201 17	10229 18	67 403	0 0	01 680	082 04	10215 17	68 702	00 16 0	0 1	02 790	124 16	10193 16	62 705	00 37 0
Außenjade †	1 0	01 662	281 02	xxx↓ 15	85 301	0 0	00 6x0	081 00	xxx↓ 15	80 801	00 21 7	0 0	01 690	122 01	xxx↓ 14	82 801	00 20 0
Cuxhaven °	1 0	01 662	302 02	xxx↓ 12	x0 303	0 0	00 690	301 00	230 14	x0 805	xx 06 0	0 0	05 590	121 00	223 16	x0 302	xx 05 0
Elbe I †	0 4	01 890	261 03	xxx↓ 14	70 301	0 0	00 790	041 00	xxx↓ 13	70 800	00 60 0	0 0	01 790	121 03	xxx↓ 13	81 801	00 50 0
Helgoland °	0 4	05 653	241 03	229 15	80 305	0 0	03 690	041 08	224 14	87 802	xx 16 0	0 0	08 690	102 08	207 14	87 803	xx 16 0
Amrumbank 10462 †	0 7	01 880	261 01	xxx↓ 16	60 301	0 0	00 800	000 00	xxx↓ 16	60 805	00 11 7	0 1	01 890	122 01	xxx↓ 14	70 300	00 21 3
List °	1 2	05 852	283 13	xxx↓ 13	62 302	0 0	01 890	282 02	216 13	71 301	00 xx 0	0 0	00 790	123 00	211 12	8x 803	00 2x 0
Bülk °	2 0	08 744	083 14	213 16	x0 102	0 0	00 790	102 00	211 23	x0 801	00 17 0	0 0	00 790	141 00	221 15	x0 801	00 07 0
Marienleuchte °	4 2	08 741	302 14	xxx 15	0x 303	0 0	00 670	000 00	xxx 17	00 303	00 06 0	0 8	01 690	041 11	xxx 14	00 303	00 16 0
Fehmarnbelt †	1 x	01 664	242 04	xxx↓ 17	6x 305	1 x	01 671	201 01	220 17	6x 300	xx 20 0	0 0	00 600	000 00	233 15	70 303	xx 20 0
Warnemünde °	2 0	05 751	268 12	215 14	71 300	0 0	00 790	261 00	215 15	50 300	00 07 0	0 0	05 690	121 00	229 14	70 305	00 60 0
Arkona °	0 2	02 795	243 15	208 15	70 601	0 0	05 690	223 00	203 14	70 603	00 26 0	0 0	05 690	161 00	229 14	70 305	00 60 0
Adlergrund †	8 7	08 748	262 28	208 14	80 704	5 0	01 881	201 01	210 12	80 103	W.Temp. 10°	4 0	01 772	000 02	219 16	80 103	W.Temp. 11°
Rügenwaldermünde	1 7	02 763	222 14	204 14	70 302	7 8	02 663	000 15	204 13	73 300	00 06 0	1 6	01 673	042 13	216 13	70 803	00 16 0
Memel 10467 °	2 0	05 855	262 14	186 13	61 307							4 0	05 555	000 15	244 12	80 305	00 15 0

Deutsche Küstenorte ° und Feuerschiffe †	Gestern 17h MEZ. $C_L C_M$	ww VhN_L	DDF WN	BBB TT	U C_H abb	Heute 2h MEZ. $C_L C_M$	ww VhN_L	DDF WN	BBB TT	U C_H abb		Heute 11h MEZ. $C_L C_M$	ww VhN_L	DDF WN	BBB TT	U C_H abb	
Borkumriff †	1 0	02 673	000 14	xxx↓ 18	68 803	0 0	00 8x0	123 00	xxx↓ 13	80 003		0 4	02 690	123 05	xxx↓ 15	86 807	
Borkum °	0 0	01 690	082 04	10219 17	68 705	x x	02 7x5	084 25	xxx 12	8x 701		0 1	02 690	124 14	10488 20	58 602	
Außenjade †	0 0	00 7x0	041 00	xxx↓ 17	70 801				xxx↓			0 0	01 690	122 02	xxx↓ 16	85 805	
Wilhelmshaven °	0 9	01 773	022 03	220 13	80 903	0 1	01 880	084 03	10213 12	80 901		1 0	01 7x2	103 03	189 11	71 803	
Cuxhaven °						0 0	00 790	081 00	231 12	x0 300	xx x7 0	0 4	05 690	102 13	213 17	x4 805	xx 06 0
Elbe I †	0 0	00 890	241 00	xxx↓ 14	60 300				xxx↓			0 0	01 790	082 04	xxx↓ 15	82 803	
Helgoland °	0 4	08 681	241 08	229 14	87 300	x x	01 6x3	082 03	224 15	9x 802		0 0	05 563	102 03	204 16	88 801	
Amrumbank †	0 7	01 890	181 01	xxx↓ 15	70 303				xxx↓			0 7	01 890	102 12	xxx↓ 15	70 801	
List °	0 1	02 880	263 05	213 13	6x 303	0 0	00 690	000 00	213 11	90 301		0 0	01 690	123 04	207 16	85 902	
Bülk °	1 0	08 741	083 11	212 21	x0 801							1 0	08 743	085 13	220 16	x0 801	
Marienleuchte °	0 0	00 7x0	321 00	xxx 15	0x 803							1 0	08 652	082 12	xxx 17	00 300	
Fehmarnbelt †	1 x	01 672	241 02	220 18	6x 300												
Arkona °	0 0	05 690	223 00	208 14	70 300							1 0	05 651	121 01	230 14	90 301	
Adlergrund †												5 0	01 881	000 01	424 15	70 103	W.Temp. 11°

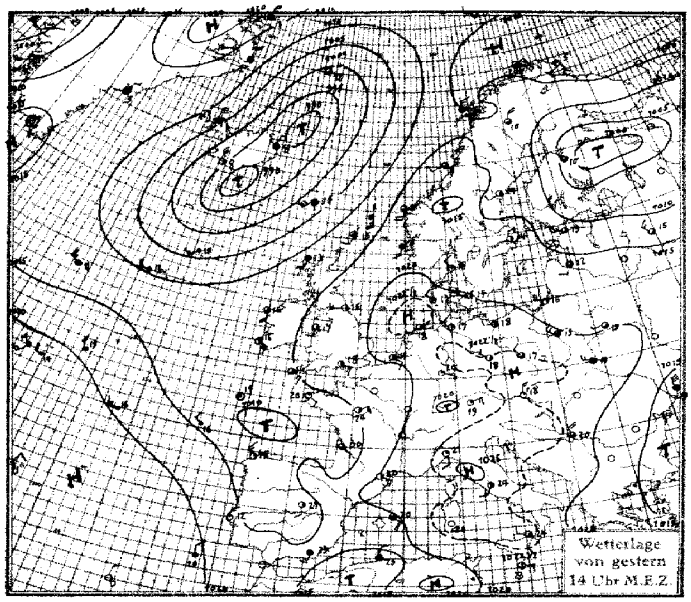
Wetterlage
von gestern
14 Uhr M.E.Z.

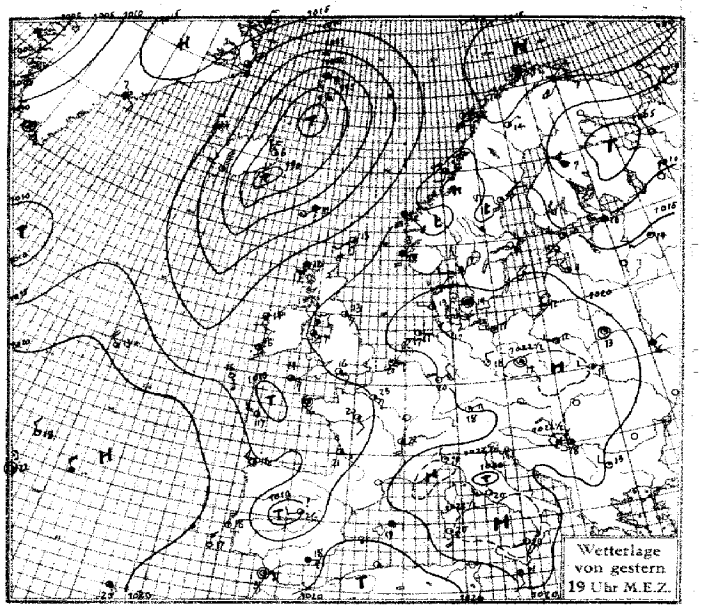
Wetterlage
von gestern
19 Uhr M.E.Z.

SEEWARTE

Sonnabend, 11. Juni 1932

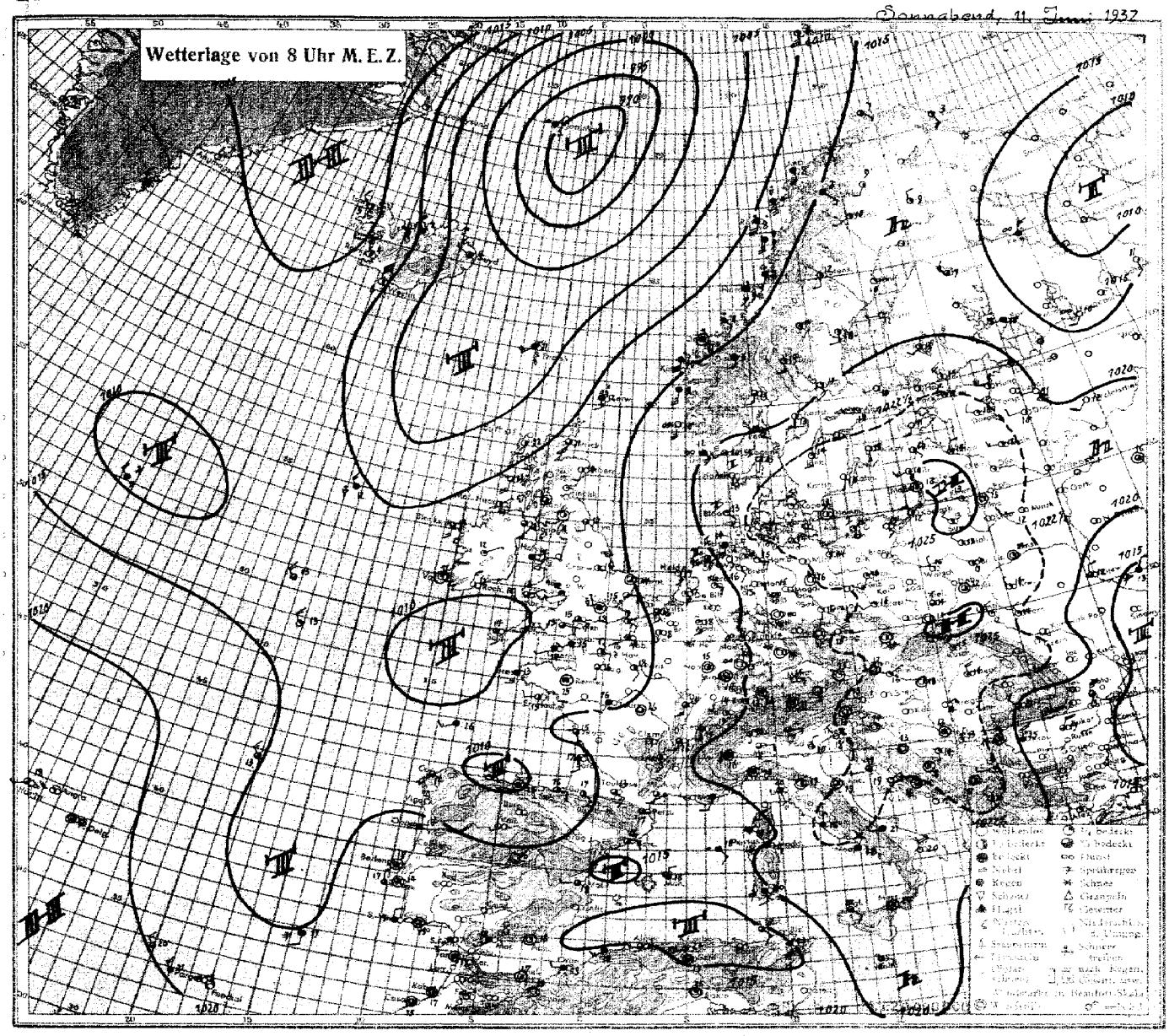

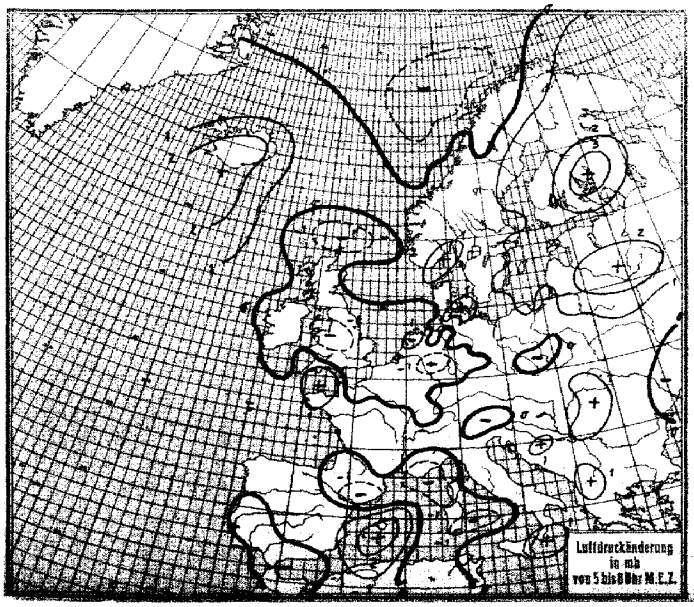

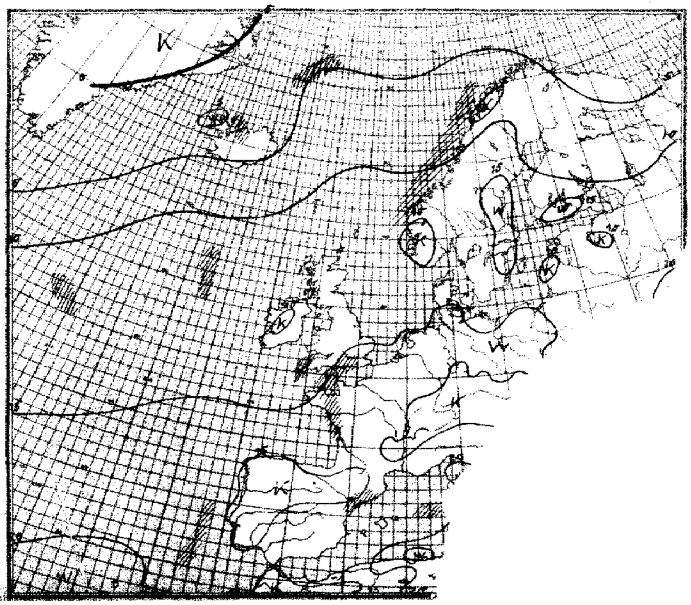

Sonnabend, den 11. Juni 1932

Erläuterung des Landschlüssels

Untere Wolken	Mittlere Wolken	Wetter	Sicht	Wolkenhöhe	Bedeckungsgrad (untere Wolken)	Windrichtung	Windstärke	Wetterverlauf	Bedeckungsgrad (alle Wolken)	Luftdruck (mb)	Lufttemperatur (in C°)	Relative Feuchte	Obere Wolken	Art der Druckänderung i. d. letzten 3 Stunden und Betrag		Niederschlagmenge (mm)	Höchsttemperatur	Tiefsttemperatur	Seegang	Sicht nach See	Erdbodenzustand
C_L	C_M	ww	V	h	N_L	DD	F	W	N	BBB	TT	U	C_H	a	bb	RR	MM	mm	S	V_s	E

Auslandorte (Küstenorte o)	Gestern 14h MEZ. C_LC_M	ww Vh N_L	DDF WN	BBB TT	U C_H a bb	Gestern 19h MEZ. C_LC_M	ww Vh N_L	DDF WN	BBB TT	U C_H a bb	R_2R_2 mm s V_s E	Heute 8h MEZ. C_LC_M	ww Vh N_L	DDF WN	BBB TT	U C_H a bb	R_1R_1 mm s V_s E
Thorshavn 0161	6x	03 818	206 28	10039 13	8x 803	7x	21 738	206 78	10014 11	9x 905	94 47 1	60	03 738	204 28	10027 11	80 300	17370
Reykjavik /0170	3x	02 844	324 15	9992 06	6x 310	1x	02 845	327 15	034 04	6x 310	90 xx 0	1x	01 853	305 03	136 04	xx 310	00 xx 0
Isafjord /0177	5x	23 xx8	326 78	10083 01	xx 303	5x	03 xx8	324 28	103 02	xx 313	–	02	01 x90	282 14	156 05	xx 305	–
Acureyrie /0174	5x	03 xx8	326 28	9999 02	xx 308	6x	71 xx8	286 28	026 02	xx 310	–	6x	68 xx8	284 78	104 02	xx 313	–
Seydisfjord /0176	6x	03 xx8	321 28	906 08	xx 308	6x	02 xx5	323 15	9942 06	xx 308	–	00	02 x90	261 25	047 04	x4 310	–
Westmann /0177	1x	02 xx4	307 14	942 08	xx 208	1x	xx xxx	329 x4	996 06	xx 213	–	1x	01 xx2	328 02	106 06	xx 213	–
Aberdeen /0116	89	01 872	204 14	10148 21	54 702	59	01 772	202 14	10146 15	61 201	00 17 0	05	01 790	188 04	125 14	6x 201	00 07 0
Malin Head /0180	78	02 745	183 25	142 16	80 902							15	02 751	041 15	120 13	90 901	00 07 0
Tynemouth /0124	20	01 754	223 04	175 15	70 805	5x	01 644	122 14	154 13	8x 804	00 26 0	40	02 665	162 15	139 13	80 803	00 46 1
Croydon /0151	7x	02 765	093 05	182 21	9x 811	13	01 873	103 05	168 20	49 803	00 27 0	87	25 554	000 78	132 18	8x 703	97 10 0
Lerwick /0100	57	02 745	172 17	125 13	80 300	62	22 734	201 57	xxx 13	9x 803	97 xx 1	52	02 645	162 77	112 12	90 805	03 xx 1
Valentia /0104	81	02 854	112 25	137 16	7x 300	73	01 842	143 13	130 16	71 601	00 18 1	03	01 890	000 83	120 11	81 004	97 18 1
Guernsey o	71	01 764	061 14	163 18	60 807	01	01 790	082 14	xxx xx	xx xxx	00 17 0	5x	25 648	201 58	119 14	9x 307	93 16 1
Stornoway /0161	86	02 735	184 78	118 13	9x 101	52	25 735	184 78	114 12	9x 801	91 27 1	87	02 844	182 75	095 12	90 801	91 18 1
Holyhead /0126	10	01 851	182 04	170 17	59 705	08	02 890	021 07	153 17	63 705	00 08 0	07	03 690	102 78	119 14	70 705	97 16 0
Yarmouth /0137						64	01 690	113 03	189 13	8x 803	00 16 0	00	01 590	000 14	150 14	89 604	00 15 0
Blacksod P. /0104	57	02 935	164 16	136 16	7x 200	57	02 845	172 26	132 14	7x 501	97 18 0	43	02 754	163 15	120 13	8x 501	97 17 0
Scilly o	57	02 665	103 17	147 16	80 902	85	02 664	103 15	133 14	8x 705	00 26 0	5x	02 657	162 17	088 14	9x 400	97 16 0
Myggbukta /0100	4x	10 748	325 28	182 01	6x 800	4x	02 867	323 27	169 02	6x 803	00 x7 6	00	01 990	081 23	167 00	61 801	00 x9 6
Jan Mayen /0090	67	10 844	095 27	9998 04	8x 809	52	62 744	076 28	9961 06	8x 813	97 37 1	52	62 754	042 58	9891 05	9x 200	13 27 1
Longyearbyen o	5x	03 938	081 28	10127 00	5x 801	55	02 955	284 26	10127 00	4x 601	00 xx 6	5x	62 638	081 58	10118 01	9x 803	01 06 6
Bäreninsel /0063	54	02 953	252 65	148 00	79 303	5x	02 957	192 77	149 00	8x 100	97 19 3	00	02 970	165 05	137 03	59 901	00 19 3
Vardö /0004	70	01 921	123 01	155 05	70 305	00	00 900	103 00	150 04	70 303	00 09 3	18	01 922	144 04	182 03	83 304	00 19 3
Ingöy /0005	57	02 974	042 26	153 05	7x 204	57	02 964	051 26	161 05	6x 204	00 39 0	00	02 990	121 24	160 07	72 804	00 29 0
Andenes /0009	80	01 963	251 04	151 09	72 302	03	02 990	062 04	149 07	71 902	00 19 0	57	61 972	144 18	120 08	8x 901	97 29 1
Röst /0010	71	02 963	175 25	147 09	67 200	52	10 855	177 78	135 08	8x 704	97 28 0	52	63 638	186 58	105 08	9x 702	02 36 1
Nordöyar /0014	54	05 734	202 27	161 09	8x 402	5x	05 837	182 27	159 09	9x 901	00 17 0	82	61 608	143 58	140 09	9x 201	03 26 1
Ona o	87	02 981	242 06	162 12	7x 905	07	03 990	000 28	151 11	7x 603	97 19 0	07	61 890	000 58	130 11	9x 401	02 18 1
Krakenes /0021	77	02 844	174 27	162 11	7x 602	57	03 844	166 28	149 10	9x 705	97 38 1	52	61 743	176 58	135 10	9x 203	01 37 1
Utsira /0028	5x	03 978	163 28	186 11	xx 300	5x	03 978	154 28	180 10	xx 603	00 29 0	00	05 690	165 30	171 10	x0 801	00 26 0
Lista /0030	14	01 961	244 03	197 11	71 302	14	02 961	241 05	198 11	89 301	00 19 0	40	05 790	123 28	200 12	87 301	00 18 0
Ferder /0036	10	01 962	221 02	177 15	60 300	04	01 970	223 02	172 14	70 301	00 29 0	55	02 732	261 04	196 12	80 306	00 27 0
Svandalsflona	07	02 840	242 06	9060 08	40 100	50	03 848	242 28	9062 07	60 000	00 xx 0	07	02 828	123 28	9066 07	70 301	00 04 0
Haparanda /0050	10	02 964	323 14	10091 15	30 302	20	02 9x4	323 14	10114 15	21 208	00 16 0						
Jönköping /0053	17	02 975	021 15	179 15	4x 301	85	02 974	000 15	190 15	6x 301	00 16 0	00	01 990	162 03	10240 14	61 303	00 06 0
Wisby /0054	00	01 9x0	241 03	189 12	63 306	00	00 9x0	201 00	199 13	60 305	00 19 0	00	00 890	161 00	233 15	70 305	00 19 0
Stensele /0056	10	01 983	242 13	130 11	30 401	00	01 990	282 01	141 11	34 403	00 12 0	00	01 990	162 02	159 12	54 300	00 00 0
Härnösand /0057	09	01 970	202 74	141 14	50 203	10	01 973	174 13	151 13	50 203	00 09 0	05	01 970	162 14	187 18	30 105	00 x9 0
Stockholm /0059	10	01 874	322 14	164 14	40 107	00	00 790	123 10	179 14	50 307	00 16 0	00	00 890	242 00	219 17	50 305	00 09 0
Gällivare /0061	9x	02 967	014 17	126 10	4x 302	10	01 963	041 14	140 14	22 305	00 14 6	00	01 990	201 14	163 10	44 300	00 01 6
Kopenhagen /0108	47	02 754	243 15	206 14	80 303	70	01 754	000 14	207 14	80 301	00 07 0	06	05 690	061 01	231 14	90 305	00 06 0
Skagen /0182	10	01 861	282 01	188 15	60 301	04	01 890	242 03	199 13	64 301	00 28 0	54	01 763	161 04	212 13	93 302	00 17 0
Hanstholm /0183	10	01 862	243 02	196 12	70 305	01	01 890	223 03	198 11	60 101	00 38 0	00	00 890	222 00	211 13	70 205	00 28 0
Helsingfors o	70	02 765	265 75	108 15	50 402	70	02 864	284 24	140 14	50 310	92 16 0	03	01 890	283 05	219 15	50 307	00 06 0
Sortavala	02	81 668	203 78	060 09	80 307	02	64 558	203 58	074 09	90 302	06 10 1	60	03 868	244 28	166 10	70 317	01 08 1
Wasa /0423 o	00	00 990	044 00	129 13	30 307	00	00 990	283 00	152 11	50 307	00 14 0	00	00 990	240 00	192 12	60 307	00 08 0
Enare																	
Dorpat /0476	80	02 764	244 74	127 14	50 305	80	01 763	263 73	159 13	61 308	01 16 0	13	01 761	262 11	227 12	60 309	00 05 0
Filsand /0477	17	01 862	264 03	158 10	80 307	00	00 790	242 00	187 09	80 312	00 11 0	00	00 790	183 00	228 11	80 306	00 07 0
Riga /0470	8x	22 754	182 54	167 12	69 307	50	01 763	282 53	193 11	60 306	02 16 0	10	01 762	020 02	244 14	50 306	00 02 0
Malnava /0472	80	01 844	245 04	154 14	50 306	80	22 754	221 04	172 09	90 206	03 16 0	10	01 752	243 02	226 12	60 310	00 05 0
Kowno /0466	30	02 755	261 25	193 14	50 406							50	01 8x2	241 02	250 13	60 309	00 07 0
Warschau /0552	70	02 655	263 58	204 15	50 401	80	22 655	262 55	216 12	60 201	96 16 0	xx	xx xxx	301 20	242 16	50 300	00 09 0
Krakau /0556	80	03 748	243 28	229 15	50 300	70	02 663	000 26	234 14	95 300	00 16 0	60	00 690	000 00	253 14	60 301	00 04 0
Lemberg /0558	83	03 645	243 28	213 13	60 300	43	02 644	262 25	223 11	70 300	91 14 0	10	01 653	302 03	235 12	60 300	00 04 0
Pinsk /0562	86	02 754	221 16	201 13	60 305	07	01 770	000 13	210 13	70 307	02 15 0	70	01 764	000 14	229 14	60 300	00 06 0
Rochefort	00	02 890	163 04	145 25	42 802							6x	62 647	141 57	150 15	9x 301	97 15 1
Socoa	09	02 890	795 24	134 26	40 1xx	5x	03 638	225 28	142 17	9x 403	00 28 0	68	02 641	082 26	143 16	80 603	03 15 1
Le Bourget						00	02 890	103 15	158 23	45 803	00 24 0	08	01 690	122 14	146 18	60 600	00 11 0
Lyon						14	02 841	494 24	180 22	32 603	00 24 0	55	02 874	173 26	190 16	51 401	00 12 0
Brest	10	01 762	122 03	133 20	62 807	28	02 763	000 14	122 16	23 300	00 20 0	58	03 754	163 28	122 13	92 303	00 10 0
Perpignan	10	02 752	405 04	199 20	61 703							54	02 732	082 26	175 17	86 200	92 1x 1
Le Talut	08	02 790	104 15	146 18	73 704	48	02 755	143 77	139 17	86 401	91 18 1	8x	02 757	222 27	146 15	9x 104	00 15 1
Tours	00	02 790	063 25	151 24	34 706							07	03 785	182 58	146 16	7x 202	97 16 0
Le Havre	10	02 752	123 27	170 22	47 808	08	02 890	103 25	147 23	48 608	00 2x 0	xx	02 754	102 05	133 17	73 802	00 15 0
Marseille	00	01 890	494 01	207 24	43 805	00	02 890	164 06	207 19	56 402	00 24 0	57	02 854	183 17	xxx xx	5x 609	00 13 0
Helder o	10	01 782	281 02	221 19	50 803	20	01 762	044 02	204 18	60 602	00 07 0	00	00 690	123 00	171 17	70 802	00 06 0
[illegible]n o	20	01 672	102 02	200 19	50 808	00	01 690	082 02	177 20	58 804	00 00 0	00	02 690	122 16	151 16	67 901	00 15 0
[illegible] 63	20	01 753	143 03	213 21	40 806	00	00 690	082 00	194 20	40 804	00 23 0	00	01 590	123 03	171 17	66 803	00 12 0
[illegible]						00	05 890	041 00	188 21	30 704	00 24 0	00	05 690	120 03	190 13	73 901	00 09 1
[illegible]						20	05 871	220 01	180 22	20 805	00 23 0	00	05 790	120 03	184 13	77 901	00 10 0
[illegible]						20	01 900	204 12	xxx 04	80 300	00 05 3	00	01 990	021 02	xxx 05	43 801	00 00 9
[illegible]	[illegible]	01 872	323 02	233 18	40 807							80	00 990	000 00	239 12	60 401	00 09 0
[illegible]												00	00 990	000 00	228 13	80 300	00 09 0
[illegible]												00	01 992	000 02	211 11	89 300	00 08 0
[illegible]	[illegible]	[illegible]73	283 03	222 19	30 805	50	01 8x1	301 14	221 17	46 302	00 21 1	00	00 890	000 00	238 13	60 302	00 09 0
[illegible]						10	01 x62	321 12	223 19	40 803	05 xx 0	10	01 771	081 11	240 18	40 302	00 08 0
[illegible]												02	01 890	323 13	227 15	51 302	00 05 0
[illegible]	[illegible]	[illegible]73	000 13	226 18	40 704	00	01 790	082 02	214 18	51 501	80 22 0	00	41 490	081 30	228 15	60 101	00 09 0
[illegible]	[illegible]	[illegible]54	000 14	232 17	42 801	54	01 872	000 12	220 17	40 300	80 18 0	15	01 890	000 14	235 14	60 201	00 07 0

Sonnabend, den 11. Juni 1932.

Auslandorte	Gestern 14h MEZ. ww VhN_L	DDFWN	BBB TT	Gestern 19h MEZ. ww VhN_L	DDFWN	BBB TT	Heute 8h MEZ. ww VhN_L	DDFWN	BBB TT
Madrid 353	02 790	142 14	10122 27	13 766	222 26	10097 26	00 790	000 10	10159 16
Almeria 353	03 690	18328	16623	03 645	083 28	191 18	04 502	000 03	174 18
Mahon	01 554	12416	190 20	03 644	072 38	178 19	03 688	322 58	178 18
La Coruña 348	01 690	28313	133 18	02 690	26314	153 16	02 645	20156	139 14
S. Fernando	02 674	16?25	165 2x	03 6x8	16228	266 20	03 6x3	20128	178 17
Teneriffa	00 872	064 02	22322				00 952	000 00	225 19
Kap Juby	01 860	32213	197 18				02 664	32315	155 17
Rio de Oro				00 790	326 00	173 xx	00 790	328 00	177 18
Oporto 381	02 682	28317	xxx 18				44 465	12148	158 14
Lissabon 384	01 xxx	32301	167 12	01 690	324 01	173 18	02 662	00017	182 14
Praya 393									
S. Vicent									
Pargo	01 553	3303x	xxx 10	03 538	xxx 28	201 20	01 5x3	xxx 03	182 20
Pt. Delgada	02 855	02415	210 20	02 957	02217	211 19	02 854	000 04	236 16
Horta	02 854	04254	215 21	22 855	000 55	218 22	02 967	221 27	245 18
Padua/Mailand				00 790	202 00	225 24	02 674	082 15	219 18
Genua	01 852	14203	234 21	01 890	291 03	226 19	03 790	000 28	215 19
Florenz				00 690	000 10	203 25	01 690	000 04	218 17
Rom	02 774	183 14	226 24	02 990	22300	222 20	03 548	021 28	225 16
Terranova	02 682	233 14	230 21				62 646	083 28	209 18

Auslandorte	Gestern 14h MEZ. ww VhN_L	DDFWN	BBB TT	Gestern 19h MEZ. ww VhN_L	DDFWN	BBB TT	Heute 8h MEZ. ww VhN_L	DDFWN	BBB TT
Messina	02 790	242 24	10227 24	00 890	221 10	10283 20			
Tarent	02 764	656 03	211 23	00 690	378 00	214 21	00 790	324 00	10211 20
Malta 1034	01 851	082 12	219 23	01 890	142 01	204 21	02 841	092 16	207 xx
Belgrad	04 874	304 14	215 20	04 874	283 14	217 18	05 790	010 13	222 13
Üsküb	02 556	281 16	218 19	02 666	282 16	214 18	02 765	282 15	225 16
Split 0718	01 763	043 03	218 22	01 861	283 01	201 21			
Bukarest 515							01 790	02404	173 19
Sofia 10724				02 773	26223	194 13			
Archangelsk 0824				00 790	061 00	093 29			
Matotschkin S.									
Leningrad				03 868	57588	126 10			
Ust Zylma	03 854	121 18	090 18	03 7x2	103 18	083 13			
Moskau 909	01 664	243 14	158 15	01 x62	283 12	177 16	04 x90	000 37	231 12
Astrachan 1049	00 790	321 00	140 30				00 790	083 00	071 28
Kijew				61 633	042 58	xxx 16	02 690	322 17	186 12
Odessa 97	03 608	326 58	135 19						
Swerdlowsk	01 753	204 02	131 30	00 790	203 00	128 27	02 690	322 04	189 20
Rabat	02 853	244 15	185 24	01 873	2420x	182 22	02 857	00025	181 17
Algier 003	03 690	022 28	145 25				02 643	24427	158 21
Tunis 008	02 890	066 15	195 24	02 702	145 16	122 23			

Beobachtungen von Nordamerika und Grönland 2h MEZ.

Wetter ww · Windrichtung DD · Windstärke F · Luftdruck (mb) BB · Lufttemperatur (°C) TT

Ort	ww DDF	BB TT	Ort	ww DDF	BB TT	Ort	ww DDF	BB TT	Ort	ww DDF	BB TT	Ort	ww DDF	BB TT	Ort	ww DDF	BB TT
Tatoosh I.	00 283	1013 17	Dodge City	01 123	1015 26	Key West	02 123	1015 27	Dutch Harbor	02 122	998 08	Winnipeg	02 122	1021 23	Nottingham I.	00 286	1015 51
Roseburg	01 283	10 21	Corpus Christi	00 123	11 29	Charleston	90 123	14 24	Tanana	01 122	1015 22	White River	00 322	21 17	Resolution I.	02 285	01 00
San Francisco	00 243	15 xx	Duluth	00 042	20 13	Hatteras	00 082	13 23	Cordova	00 203	15 17	Doucet	01 282	18 14	Bermuda	60 244	21 23
San Diego	02 283	12 19	St. Joseph	02 082	15 22	Washington	01 042	15 25	Juneau	60 202	19 10	Father Point	02 242	08 07	Julianehaab	60 000	13 04
Flagstaff	00 203	12 22	Little Rock	02 282	12 22	Scranton	01 282	18 17	Aklavik	01 322	17 20	Chatam	01 083	04 10	Godthaab	01 246	01 04
Helena	02 323	21 16	New Orleans	02 043	12 22	Nantucket	00 243	13 14	Ft. Simpson	01 162	16 17	Halifax	01 283	07 11	Godhavn	01 081	997 03
Salt Lake C.	01 283	17 21	Chicago	00 043	18 18	Portland	00 202	09 11	Prince Rupert	00 122	17 20	Sydney	02 122	08 09	Angmagsalik	02 042	1012 03
Denver	60 324	16 18	Cleveland	00 322	18 20	Eastport			Edmonton	00 122	20 21	Cap Race	00 000	21 06	Miles City	02 322	21 17
El Paso	00 283	08 32	Nashville	02 323	14 23	Honolulu	01 082	17 23	Medicine Hat	02 323	22 16	Harrington	02 243	11 08	Atlanta	22 083	11 23
Bismarck	60 043	17 18	Jacksonville	00 123	13 28	Nome	01 042	14 03	The Pas	02 122	25 13	Belle isle	00 123	12 04	Montreal	00 281	12 14

10. Juni 1932 Schiffsmeldungen. 11. Juni 1932

Erläuterung des Schiffsschlüssels: Wochentag P · Erdoktant Q · Breite (Süd unterstr.) LLL · Länge (Ost unterstr.) lll · Zeit (MEZ.) ZZ · Windrichtung DD · Windstärke F · Wetter ww · Luftdruck (mb) BB · Sicht V · Lufttemperatur (°C) TT · Kennzahl 3 · Untere Wolken C_L · Mittlere Wolken C_M · Obere Wolken C_H · Bedeckungsgrad (alle Wolken) N · Unterschied zw. Luft- u. Wassertemperatur t_d · Dünung K · Richtung der Dünung d · Wetterverlauf W · Bedeckungsgrad (untere Wolken) N_L · Kurs des Schiffes d_s · Geschwindigkeit des Schiffes f · Art der Druckänderung i. d. letzten 3 Stunden a · und Betrag bb

10. Juni 1932

Schiffsname	P Q LLL	lll ZZ	DDF ww	BB V TT	3 C_L C_M C_H N	t_d K d W N_L	d_s f a bb
Berlin	6 0 413	558 07	262 02	1016 7 15	3 8 7 0 5	6 2 6 2 3	6 6 409
Bremen	6 0 468	299 13	244 03	21 8 14	3 5 7 0 8	4 0 0 2 5	2 9 104
New York	6 0 411	613 13	125 02	12 8 09	3 0 5 0 5	6 1 3 1 0	2 7 300
Europa	6 0 470	308 13	203 03	20 8 14	3 0 2 x 8	6 1 1 2 8	6 x 307
Berlin	6 0 413	588 13	000 01	17 8 18	3 0 7 1 3	6 9 9 1 0	6 6 303
Europa	6 0 470	308 13	203 05	20 8 14	3 0 2 x 8	6 1 1 2 8	6 x 307
Bremen	6 0 476	269 19	263 02	19 8 14	3 8 0 0 5	6 3 7 2 5	2 9 806
Ubena	6 0 361	065 19	203 05	15 7 21	3 1 0 0 4	2 1 5 1 4	
New York	6 0 414	588 19	115 01	12 8 21	3 7 7 8 3	4 1 3 0 3	2 7 604
					3		
	6 0 266	202 13	023 02	23 8 21	3 4 x x 4	2 5 0 x 4	x x xxx
	6 0 452	134 13	263 02	15 8 16	3 7 4 0 4	5 1 6 1 2	5 5 705
	6 3 310	241 13	265 01	17 8 19	3 0 0 8 3	6 4 7 1 3	3 5 300
	6 0 475	103 13	000 02	11 7 16	3 3 3 3 5	3 1 3 2 4	2 4 802
	6 0 537	267 13	265 02	13 8 11	3 3 0 0 7	6 1 6 1 7	6 9 204
	6 0 486	263 13	283 02	19 8 13	3 4 0 0 7	6 2 8 2 7	2 6 001
	6 0 287	169 13	043 01	23 7 20	3 1 1 1 3	4 0 0 0 1	8 4 300
	6 0 388	086 13	2x2 01	17 7 21	3 0 0 8 3	3 0 0 1 0	
	6 0 358	110 13	321 01	xx 7 20	3 7 0 0 x		
	6 0 507	389 13	264 05	15 5 12	3 5 0 0 5	5 1 7 3 5	
	6 0 441	212 13	233 01	17 8 16	3 1 0 0 4	4 1 6 0 4	
	6 0 545	239 13	244 02	10 7 13	3 4 x x 8	4 0 0 2 8	2 6 604
	6 0 100	169 13	043 01	23 7 20	3 1 1 1 3	4 0 0 0 1	8 4 300
	6 0 434	499 13	203 46	12 2 11	3 x x x 9	2 1 4 3 9	5 5 200
	6 0 612	000 13	155 03	12 6 11	3 5 x x 8	2 0 0 2 8	6 5 357
	6 0 515	342 13	xx3 44	14 6 12	3 0 x x 0	5 0 0 3 0	5 6 914
	6 0 571	188 13	203 03	xx 9 15	3 8 8 x x	3 0 0 2 4	2 6 044
	6 3 375	176 19	021 03	18 8 21	3 4 x x 8	1 2 8 x 8	
	6 0 445	051 19	243 02	21 7 18	3 1 x x 5	3 2 6 x 5	
	6 0 397	094 19	282 01	16 7 23	3 1 1 1 3	0 1 7 1 1	5 3 x00
	6 0 370	104 19	323 01	19 7 17	3 7 0 0 3	6 1 8 1 3	1 3 305
	6 0 361	360 19	242 01	27 8 21	3 1 6 0 3	5 1 6 0 3	5 4 103
	6 0 414	267 19	302 01	22 8 18	3 1 0 0 1	5 9 x 0 1	6 4 3xx
	6 0 388	302 19	301 02	23 7 23	3		
	6 0 400	231 19	304 03	— — —	3 —	—	—
	6 0 474	086 19	244 01	10 7 17	3 7 0 0 2	3 1 2 0 2	2 4 603
	6 0 496	121 19	141 01	15 8 16	3 1 5 0 3	2 0 0 0 3	6 6 805
	6 0 539	322 19	163 08	12 4 10	3 3 0 0 8	4 2 9 2 8	6 9 302
	6 0 491	258 19	274 02	18 8 13	3 4 0 0 7	5 3 7 2 7	2 8 001
	6 0 344	145 19	322 02	18 7 22	3 1 2 7 6	7 1 1 1 2	1 4 3xx

11. Juni 1932

Schiffsname	P Q LLL	lll ZZ	DDF ww	BB V TT	3 C_L C_M C_H N	t_d K d W N_L	d_s f a bb
Ubena	7 0 366	081 01	244 01	1017 8 17	3 0 0 1 2	4 2 6 0 0	
Europa	7 0 458	380 01	203 05	18 5 16	3 6 x x 8	4 0 0 2 8	6 x 600
Bremen	7 0 484	224 01	303 02	17 8 14	3 6 2 0 7	4 0 0 2 6	2 9 603
Berlin	7 0 412	629 01	203 01	12 7 16	3 0 4 0 3	3 0 0 0 0	6 6 803
New York	7 0 403	563 01	142 01	14 7 19	3 1 0 0 3	2 0 0 1 3	2 7 300
Bremen	7 0 489	174 07	283 02	13 8 13	3 5 x x 6	7 3 7 2 6	2 9 806
					3		
	7 0 413	500 01	000 02	20 8 12	3		
	7 0 375	689 01	223 01	14 8 16	3		
	7 0 443	617 01	222 03	08 7 09	3		
	7 0 405	300 01	203 05	18 5 17	3		
	7 0 417	526 01	161 03	17 6 16	3		
	7 0 435	399 01	194 03	19 6 16	3		
	7 0 494	248 01	241 01	15 8 13	3 1 0 0 3	6 0 0 0 3	6 6 300
	7 0 460	180 01	255 01	17 8 14	3 7 4 0 4	6 1 7 0 2	1 5 300
	7 0 342	159 01	283 01	22 7 19	3 1 0 0 2	4 0 0 0 2	8 4 300
	7 0 353	135 01	202 03	18 6 20	3 6 x x 8	6 1 1 1 8	1 4 805
	7 0 373	101 01	321 01	21 7 18	3 1 0 0 2	x 0 0 0 2	1 4 300
	7 0 473	069 01	223 02	10 7 14	3 3 1 x 5	6 1 5 2 5	2 4 302
	7 0 437	165 01	263 02	17 8 14	3 5 3 0 5	8 1 6 1 4	5 5 406
	7 3 372	189 01	303 00	18 8 20	3 x x x 0	6 1 8 0 0	
	7 0 617	042 01	195 03	04 6 10	3 5 x x 8	3 4 5 2 8	7x —
	7 0 539	361 01	265 58	10 6 09	3 5 0 0 8	5 9 9 2 8	
	7 0 497	211 01	283 03	16 8 13	3 5 x x 8	6 1 7 2 7	2 6 801
	7 0 550	190 01	283 80	10 7 12	3 3 x x 8	6 1 6 2 8	2 5 300
	7 0 518	337 01	264 05	13 6 10	3 5 0 0 8	4 1 7 2 8	
	7 0 332	180 01	283 01	19 7 21	3 2 1 0 3	1 2 1 1 3	7 4 300
	7 0 377	098 01	323 01	18 7 16	3 7 0 0 3	5 1 8 1 3	1 3 300
	7 0 382	095 07	322 02	17 7 16	3 5 2 8 7	5 0 0 1 5	1 3 602
	7 3 410	069 07	122 01	18 7 16	3 5 x x 8	7 4 3 2 8	3 4 805
	7 0 340	193 07	303 02	19 7 20	3 3 6 0 7	3 2 1 2 5	7 4 300
	7 0 324	169 07	263 02	20 7 20	3 5 0 0 5	4 0 0 1 5	8 4 605
	7 0 461	072 07	203 03	xx 7 16	3 6 0 0 8	5 1 5 4 8	1 5 x15
	7 0 507	185 07	273 02	14 8 13	3 3 7 6 4	5 1 7 2 3	2 6 802
	7 0 552	165 07	283 80	10 7 12	3 6 7 x 5	5 1 5 7 4	2 5 300
	7 0 523	307 07	264 58	09 6 11	3 5 x x 8	4 1 7 4 8	
	7 0 382	097 07	321 02	18 7 17	3 5 2 0 5	3 0 0 0 3	1 4 300
	7 0 472	055 07	162 02	10 5 14	3 5 x x 7	6 1 3 2 x	2 6 300
	7 0 431	172 07	263 02	16 7 13	3 5 2 0 5	2 1 6 2 5	6 6 408
	7 0 361	126 07	162 58	15 6 19	3 3 6 1 8	4 1 1 2 5	1 4 3xx

Witterungsübersicht

Sonnabend, den 11. Juni 1932.

Die im Bereich des mitteleuropäischen Hochs zur Ruhe gekommenen Polarluftmassen erwärmten sich rasch durch Einstrahlung und absinkende Luftbewegung (vergleiche alte Temperaturaufstiege). Umfang und Stärke des Hochs sind bei allmählicher Ostverschiebung fast unverändert geblieben. So entstand das für sommerliche Schönwetterlagen typische Kartenbild. — Die Störung am westlichen Kanaleingang kommt nur ganz langsam heran, denn die Südwestströmung über dem 3000m-Niveau in Westdeutschland ist nicht sehr stark; auch scheint die Achse des Hochs sich weit nach Westen zurückzuneigen. — In Nordosteuropa baut das Hochdruckzentrum einen Keil vor, der durch den anhaltenden Druckanstieg auf der Rückseite des abziehenden nordrussischen Tiefs entsteht. — Nach Osten kann das mitteleuropäische Hoch nicht zurückweichen, da es hier von einer ziemlich kräftigen Zyklone an der Nordküste des Schwarzen Meeres angegriffen wird. Über den Kaukasus stürzen sehr warme Luftmassen in das südrussische Gebiet.

Das Minimum bei Island hat sich auf seiner nordöstlichen Bahn noch vertieft und schleift südwestlich der Färöer eine V-Depression nach. — Das Azorenhoch hat sich gekräftigt. In der westöstlichen Tiefdruckmulde erscheint auf dem Mittelatlantik eine Teilstörung, die zunächst noch keine Bedeutung gewinnt. Westlich der portugiesischen Küste und im westlichen Mittelmeer bilden sich allmählich Teilstörungen, die aber auch erst später in Erscheinung treten werden.

Hermann.

Höhenluft-Beobachtungen.

Ort Seehöhe (m)	Zeit (MEZ.)	Einheit	Höhen-Temperaturen und -Feuchtigkeiten															Bemerkungen
Hamburg 18	7	m	Boden	190	270	830	1990	2240	4700	5370								klar, ∞ bis 2400m. Schichtung desselben mit scharfen Grenzen bei 800, 1200 ÷ 1600m, 1800 ÷ 2400m; darüber ∞ bis Gipfelhöhe mit ∞-Ring bei ca. 4000m. Sicht: 20km.
		°C	14.2	12.6	13.0	10.3	2.4	3.1	-12.0	-17.1								
		%	74	74	72	66	63	59	42	38								
		mb	1020	1000	980	927	804	781	569	524								
Friedrichsh. 400	7	m	Boden	700	1000	1500	1600	1900	2000	3700	3700	4500	5200					1/4 bed., 4-10km Sicht.
		°C	11.2	10.1	13.8	12.2	12.6	3.1	4.7	-1.8	3.3	-7.8	-12.5					
		%	82	86	50	53	41	47	45	53	29	28	27					
		mb	975	940	913	871	868	816	785	701	647	588	537					
Lindenberg 106	7	m	Boden	200	400	700	1000	1400										klar, 4-10 km Sicht.
		°C	14.4	14.8	13.7	11.4	8.6	6.5										
		%	76	68	70	73	77	81										
		mb	1008	993	971	944	903	861										
München 506	8	m	Boden	800	1200	1700	3900	5200										∞, 4-10 km Sicht.
		°C	13.7	11.6	11.6	8.9	-5.3	-6.5										
		%	73	80	47	55	25	27										
		mb	960	922	883	837	630	530										
Königsberg 28	8	m	Boden	900	900	2500	3800	4200	5200									7/4 bed., 10-20 km Sicht.
		°C	12.5	7.1	7.5	-3.7	-8.5	-8.5	-15.7									
		%	78	74	69	54	50	47	40									
		mb	1021	928	920	758	641	611	532									
Darmstadt 173	8	m	Boden	600	1000	3700	5500											klar, 4-10 km Sicht.
		°C	15.3	17.0	-1.5	-1.2	-13.7											
		%	79	64	38	38	35											
		mb	988	955	660	654	518											
		m																
		°C																
		%					Nachtrag von gestern:											
De Bilt 3	8	m	200	500	1000	1500	2000	2500	3000	4000	5000							—
		°C	13	12	8	5	2	1.0	-3	-7	-15							
		%	65	45	65	95	65	35	45	35	55							
		mb	999	963	907	853	802	753	708	623	547							

Höhenwinde.

Ort	Seehöhe (m)	Zeit (MEZ.)	0	200	500	1000	1500	2000	2500	3000	3500	4000	4500	5000	6 T.
			7 T.	8 T.	9 T.	10 T.	11 T.	12 T.	13 T.	14 T.	15 T.	16 T.	17 T.	18 T.	19 T.
260 Hamburg	18	7	E		SE≥E	SE≥S		NW≥W		SW		NNW		NNW	Klar.
			3		4	3		1		1		1		4	2-4
261 Stettin	2	7	ENE	E≥N		NW	W≥W	W≥W			Klar,				
			2	3	C	4	4	4			2-4 km Sicht.				
270 Lindenberg	106	8	W		SW≥W	SSW		NW≥W		NW		NW		NW≥N	NW
			1		4	3		3		4		6		8	10
			NW	NW	NW≥N	NNW	NW≥N	NW			W≥N	ebenso			
			10	14	15	16	15	14			4-10 km Sicht.				
265 Hannover	55	7			SE	SE≥S		SE≥S		SW		NNW		SSE	NNW
			C		6	4		4		4		2		5	5
			NNW	NNW	NNW										
			5	5	6			Dunst, Sicht: 4-10 km.							
277 Essen	120	6	E		SSE	SSE		S≥E	S≥E	S		SW		NNW	SW≥W
			4		8	5		5	4	5		5		4	3
			SW	SW	W≥S	W≥S	WNW	W≥S	WNW		1/4 bed., 20-50 km				
			4	6	6	8	8	6	5						
Frankf. a. M.	106	11	ESE		SE≥E	SE		S≥E		S≥E		SW≥S		SW≥S	
			3		4	5		7		8		5		3	

Ort	Seehöhe (m)	Zeit (MEZ.)	0	200	500	1000	1500	2000	2500	3000	3500	4000	4500	5000	6 T.
			7 T.	8 T.	9 T.	10 T.	11 T.	12 T.	13 T.	14 T.	15 T.	16 T.	17 T.	18 T.	19 T.
260 Hamburg	18	8	ESE	SE	SE	ESE	SE	ESE	NNW	SSW	NNW	NNW	W	W	NNW
			5	5	4	4	1	1	3	2	2	3	7	7	5
			W	W			W≥W	W≥W							
			9	8			10-20 km Sicht.								
261 Stettin	2	8	N		NE≥N	W≥N		NNW		NW		NW		NW	NNW
			2		4	4		5		5		9		9	10
			NNW	NNW	NNW	NNW	NNW≥N								
			9	1	15	17	18		1/4 bed., > 50 km Sicht.						
110 Bremen	16	6	ESE		SE	SE		SE≥E		SW≥S		SW		SW≥S	WSW
			3		8	5		3		4		5		5	6
			NW≥N	NW	W	W	W	NNW							
			4	5	6	10	14	9		Klar, 4-10 km Sicht.					
236 Fürth	303	7			SE	SE	SE	SE	SE	ENE		NNW		NW	NW
			C		6	8	7	6	3	4		2		3	6
			NNW	NNW	NNW	N	N	NNW							
			7	7	7	8	10	14			CO, 4-10 km Sicht.				
265 Berlin	56	11	ESE		SE≥E	SE		S≥E		S≥E		SW≥S		SW≥S	
			3		4	5		7		8		5		3	

Täglicher Wetterbericht.

Jahrgang: 57 Nr.: 164

Herausgegeben von der Deutschen Seewarte.
Verlagsort Hamburg.

Sonntag, den 12. Juni 1932

Versendung 6mal wöchentlich. Der Sonntagsbericht erscheint nachträglich.

Erläuterung: Die Beobachtungen sind sämtlich in der Form der 1929 in Kopenhagen beschlossenen Einheitsschlüssel wiedergegeben; die ausländischen jedoch zum Teil gekürzt. Kurze Erläuterungen zu den einzelnen Ziffern werden am 1. eines jeden Monats dem Täglichen Wetterbericht beigegeben. Eingehend finden sie sich in „Schlüssel und Anweisung für Obstelegramme", Aufl. 1, 1930, zu beziehen von der Deutschen Seewarte, Hamburg. **Luftdruck** in Millibar, umgerechnet auf den Meeresspiegel, bei Bergen auf die nächste Tausenderhöhe (1000 mb = 750.1 mm, bezogen auf 0° C und Schwere in 45° Breite). **Temperatur** in Celsiusgraden. **Windrichtung:** 08 = E, 16 = S, 24 = W, 32 = N. **Windstärke** nach Beaufort-Teilung (0 = Stille, 12 = Orkan). **Die Wolkenhöhe** (h) bezeichnet bei Bergen, wenn Wolken unter Orthöhe vorhanden sind, den Abstand von der Oberfläche dieser Wolken.

Erläuterung des Schlüssels	Untere Wolken	Mittlere Wolken	Wetter	Sicht	Wolkenhöhe	Bedeckungsgrad (untere Wolken)	Windrichtung	Windstärke	Wetterverlauf	Bedeckungsgrad (alle Wolk.)	Luftdruck (mb)	Lufttemperatur (°C)	Relative Feuchte	Obere Wolken	Art der Druckänderung i. d. letzten 3 Stunden	und Betrag	Niederschlagsmenge (mm)	Höchsttemperatur	Tiefsttemperatur	Seegang	Sicht nach See	Erdbodenzustand	Unterschied zw. Luft- u. Wassertemperatur	Dünung	Richtung der Dünung
	C_L	C_M	ww	V	h	N_L	DD	F	W	N	BBB	TT	U	C_H	a	bb	RR	MM	mm	S	V_s	E	t_d	K	d

Deutsche Binnenlandorte	Gestern 14h MEZ. $C_L C_M$	ww VhN_L	DDF WN	BBB TT	U C_H abb	Gestern 19h MEZ. $C_L C_M$	ww VhN_L	DDF WN	BBB TT	U C_H abb	R_2R_2 MM E	Heute 8h MEZ. $C_L C_M$	ww VhN_L	DDF WN	BBB TT	U C_H abb	R_1R_1 mm E
Wilhelmshaven	57	01 741	123 01	10175 23	40 907	10	01 764	124 04	10158 21	7× 804	00 22 0	05	01 880	164 04	10154 17	72 300	00 13 0
Bremen	00	00 790	124 00	181 24	30 806	00	01 890	103 01	162 24	31 505	00 25 0	00	01 790	142 01	164 19	61 300	00 13 0
Hamburg	10	01 751	123 01	195 23	31 805	00	01 890	104 01	172 22	31 507	00 24 0	00	05 690	122 11	175 16	66 400	00 12 0
Kiel	10	01 763	121 03	213 19	60 903							00	01 790	142 04	177 17	78 600	00 12 0
Flensburg	07	01 668	122 03	217 23	80 300	00	00 790	102 00	195 22	90 803	00 22 0	00	00 790	122 00	175 16	90 300	00 02 0
Stettin	10	01 990	321 01	220 20	50 806	00	00 890	322 00	204 20	60 503	00 21 0	00	00 890	081 00	219 17	60 301	00 09 0
Danzig	10	01 853	083 03	239 17	60 300	00	00 790	082 00	239 15	70 300	00 18 0	00	00 890	122 00	250 17	60 303	00 08 0
Königsberg i. Pr.	10	01 863	121 03	243 18	30 801	40	01 872	063 02	246 16	50 401	00 19 0	00	00 850	123 00	264 16	50 303	00 04 0
Aachen	10	01 863	124 03	140 26	30 803	23	02 863	183 15	132 25	+6 801	00 26 0	8×	02 866	242 16	167 18	6× 300	97 16 0
Nordhorn	01	01 750	104 03	158 25	42 806	00	01 790	102 04	144 24	44 602	00 27 0	08	01 790	203 03	151 19	61 303	00 13 0
Hannover	10	01 862	104 03	189 24	40 807	00	01 790	104 03	172 22	55 604	00 25 0	00	01 890	113 03	176 20	64 301	00 09 0
Erfurt	10	01 872	093 02	182 23	50 807	00	00 790	084 00	166 21	60 603	00 24 0	00	05 790	000 00	188 16	70 900	00 05 0
Magdeburg	11	01 752	122 03	199 24	30 807	01	01 790	102 01	177 24	30 806	00 26 0	00	05 690	122 00	190 17	60 303	00 13 0
Berlin	10	01 873	100 13	205 24	40 805	10	01 972	000 12	187 24	40 602	00 25 0	00	00 990	113 00	205 19	60 303	00 14 0
Dresden	10	01 763	163 03	191 24	20 807	01	01 880	141 02	183 22	40 401	00 24 0	00	00 790	143 00	199 20	40 301	00 08 0
Grünberg i. Schl.	10	01 852	161 02	211 23	30 905	00	00 790	142 00	207 21	40 601	00 24 0	00	00 790	122 00	219 18	50 300	00 10 0
Breslau	20	01 864	161 04	220 20	30 803	00	00 890	121 00	211 20	40 601	00 21 0	10	01 771	081 01	230 14	50 403	00 07 0
Essen 10437	10	01 990	143 03	154 25	48 807	10	01 981	122 03	142 23	45 602	00 26 0	07	02 890	203 25	162 19	78 306	00 15 0
Mirow	10	01 881	242 01	222 21	40 300	00	00 890	083 00	204 20	50 608	00 23 0						
Hof	10	01 872	122 02	186 21	60 805	00	00 890	121 00	174 19	50 603	00 22 0	00	00 790	141 00	198 16	70 105	00 07 0
Gleiwitz	73	02 764	121 25	227 18	4× 802	10	01 762	121 02	223 16	60 300	00 19 0	70	01 761	122 01	230 16	50 401	00 05 0
Frankfurt am Main	10	01 871	122 01	167 25	38 810	00	00 990	122 00	153 25	40 802	00 27 0	13	01 871	061 02	176 18	58 303	00 10 0
Karlsruhe	70	01 873	063 03	155 25	40 809	40	01 983	063 05	147 25	40 601	00 26 0	07	01 990	242 03	172 18	61 303	00 14 0
Friedrichshafen	20	01 661	201 11	158 21	52 812	10	01 761	322 04	136 25	61 605	00 27 0	03	01 790	000 03	180 16	70 301	00 11 0
Fürth	00	00 890	102 00	177 25	30 805	00	00 890	121 00	163 23	30 000	00 26 0	00	00 890	081 00	188 17	50 300	00 06 0
München	10	01 881	063 01	168 23	30 704	01	01 890	063 03	158 21	40 600	00 23 0	00	01 790	321 02	190 14	71 103	00 06 0
Feldberg i. T. 801 m	10	01 751	104 01	9 054 19	41 801	01	01 890	123 01	9 044 18	30 601	00 20 0	53	01 853	122 03	9 051 17	51 300	00 11 0
Kahler Asten 850 m	10	01 851	125 02	9 050 18	41 803	00	01 890	125 01	9 038 17	57 802	00 18 0	08	01 890	162 01	9 044 17	51 300	00 11 0
Wasserkuppe 926 m	10	01 991	145 01	9 061 17	50 903	00	00 990	124 00	9 053 17	50 801	00 18 0	00	01 990	142 03	9 056 14	65 301	00 12 0
Brocken 1153 m	10	01 732	493 02	9 067 15	40 601	10	05 631	165 01	9 051 15	60 602	00 16 0	06	04 750	182 01	9 055 14	54 303	00 11 0
Fichtelberg 1213 m	10	01 731	143 01	9 063 15	40 803	00	00 790	144 00	9 055 11	70 803	00 15 0	00	00 790	143 00	9 051 11	60 801	00 07 0
Schneekoppe 1610 m	10	02 744	202 14	8 060 08	71 301	50	01 753	203 13	8 057 08	60 802	00 10 0	01	00 720	123 02	8 051 06	60 403	00 03 0
Feldberg, Schw. 1497 m	50	02 744	321 15	9 043 13	51 803	10	02 744	321 14	9 039 13	61 801	00 16 0	08	02 890	041 14	9 043 11	7× 301	00 09 0
Zugspitze 2962 m	10	02 754	122 14	7 106 05	71 101	10	02 654	123 15	7 100 02	86 601	00 03 9	74	05 565	083 75	7 101 01	91 800	03 00 9

Deutsche Küstenorte ° und Feuerschiffe †	Gestern 14h MEZ. $C_L C_M$	ww VhN_L	DDF WN	BBB TT	U C_H abb	Gestern 19h MEZ. $C_L C_M$	ww VhN_L	DDF WN	BBB TT	U C_H abb	R_2R_2 $\frac{S\ V_s\ E}{t_d\ K\ d}$	Heute 8h MEZ. $C_L C_M$	ww VhN_L	DDF WN	BBB TT	U C_H abb	R_1R_1 $\frac{S\ V_s\ E}{t_d\ K\ d}$
Borkumriff †	50	01 763	083 03	×××16	78 806	10	02 764	083 04	×××16	72 804	00 11 2	43	02 664	182 17	×××15	9× 304	00 20 0
Borkum °	01	02 790	104 14	10167 24	48 711	01	02 750	103 14	10146 26	56 705	00 17 0	07	02 680	163 15	10146 16	59 403	00 26 0
Außenjade †	10	01 7×1	081 03	×××18	72 806	53	01 662	082 12	×××17	80 802	00 10 0	×0	01 6×3	143 13	×××15	85 802	00 20 0
Cuxhaven °	00	01 690	082 04	200 20	×1 807	00	00 890	102 00	175 20	×0 807	×× 16 0	00	01 690	142 03	167 18	×8 401	×× 06 0
Elbe I †	00	01 790	082 04	×××18	71 806	00	00 790	082 00	×××17	80 801	00 10 0	00	01 790	121 03	×××15	84 803	00 31 3
Helgoland °	00	05 560	102 02	197 17	98 804	00	03 740	083 08	172 18	88 801	×× 27 0	01	02 696	124 16	155 15	88 301	×× 36 0
Amrumbank 10462 †	07	01 890	121 02	×××16	78 806	07	01 890	082 01	×××18	70 805	00 11 0	89	01 881	142 02	×××16	70 802	00 11 3
List °	1×	01 762	122 03	197 19	71 905	00	00 790	085 00	180 17	70 703	00 ×× 0	00	01 790	144 01	155 16	71 601	00 ×× 0
Bülk °	00	01 790	105 01	211 18	×3 905							00	02 790	142 17	175 17	×7 803	00 17 0
Marienleuchte °	11	01 651	062 12	××× 16	00 801	00	00 790	085 00	××× 14	00 305	00 07 0	00	00 790	123 00	××× 14	00 300	00 17 0
Fehmarnbelt †	10	01 672	103 02	233 16	70 803	00	00 600	085 00	207 14	70 802	×× 40 0	07	01 690	103 03	189 16	8× 300	×× 20 0
Warnemünde °	10	01 764	322 04	217 15	70 ×××	00	01 890	084 01	203 17	61 806	00 18 0	00	00 690	143 00	190 19	70 300	00 06 0
Arkona °	00	00 790	123 00	230 13	80 300	00	00 990	082 00	221 12	80 802	00 09 0	00	00 790	162 00	199 15	80 300	00 06 0
Adlergrund †	40	01 861	000 01	224 17	70 300	00	00 890	062 00	220 18	70 602	W.T. = 11°	50	01 862	122 02	212 14	80 103	W.T. = 12°
Rügenwaldermünde °	20	01 672	323 13	212 16	63 901	00	01 680	000 12	208 18	63 801	00 06 0	04	01 690	000 02	215 15	70 401	00 06 0
Memel 10467 °	20	01 763	262 13	249 14	50 300							00	×× ×××	000 ×0	269 18	40 401	00 17 0

Deutsche Küstenorte ° und Feuerschiffe †	Gestern 17h MEZ. $C_L C_M$	ww VhN_L	DDF WN	BBB TT	U C_H abb	Heute 2h MEZ. $C_L C_M$	ww VhN_L	DDF WN	BBB TT	U C_H abb		Heute 11h MEZ. $C_L C_M$	ww VhN_L	DDF WN	BBB TT	U C_H abb	
Borkumriff †	00	01 790	083 03	×××17	72 804	20	02 873	102 04	×××15	88 802		5×	02 667	202 27	×××17	8× 105	
Borkum °	01	02 760	104 14	10153 24	48 606	××	02 7×9	124 14	10144 16	7× 803		77	02 644	182 25	10157 20	70 105	
Außenjade †	10	01 761	063 01	×××18	60 809				[illegible]			18	01 653	141 14	155 18	89 301	
Wilhelmshaven °	10	01 763	103 03	160 20	×× 805	××	01 6×3	122 03	157 15	8× 300		07	05 560	163 04	157 23	70 104	
Cuxhaven °						00	00 690	083 00	××× 15	×0 904	×× 16 0	12	02 743	182 25	××× 23	×4 306	×× 07 0
Elbe I †	00	00 790	082 00	×××17	80 711				[illegible]			24	01 774	161 15	×××15	81 303	
Helgoland °	00	01 673	083 03	175 18	88 811	××	02 6×4	124 14	163 15	9× 805		02	01 654	163 14	163 17	98 304	
Amrumbank †	07	01 890	081 01	×××18	70 807							57	02 882	163 14	××× 15	79 301	
List °	10	01 753	082 03	186 18	70 806	00	00 790	125 00	168 13	80 804		00	01 670	143 04	155 18	71 300	
Bülk °	00	00 790	106 00	198 21	×0 807							00	02 790	142 17	175 21	×7 300	
Marienleuchte °	00	01 790	083 12	××× 14	01 910							00	01 790	082 13	××× 17	03 803	
Fehmarnbelt †																	
Arkona °	00	00 890	083 00	226 12	80 802							00	00 790	123 00	204 18	70 303	
Adlergrund †						40	01 873	121 13	206 11	90 607							

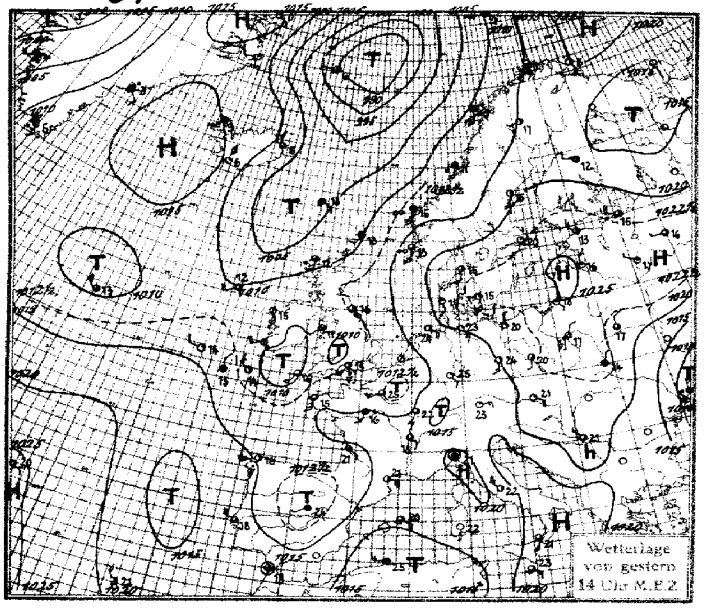

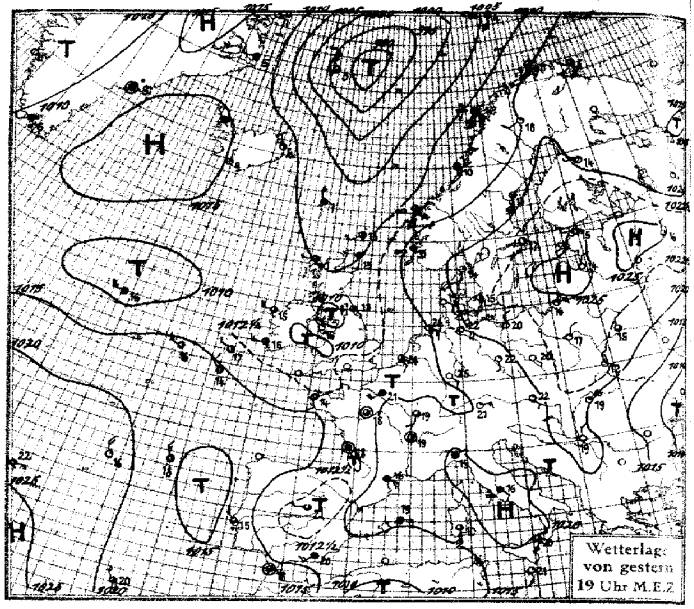

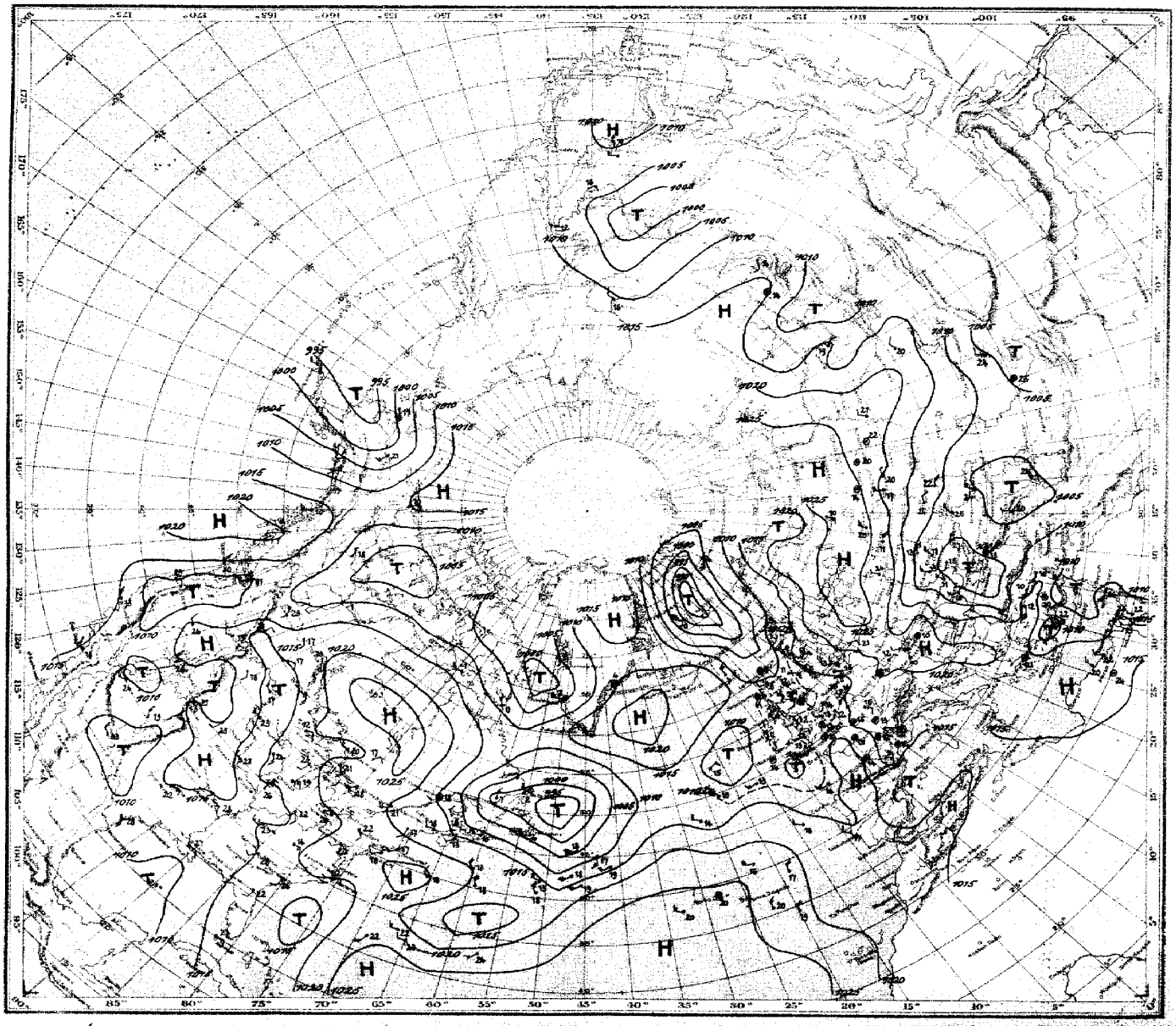

Luftdruck Temperatur Wind Himmelszustand der nördlichen Halbkugel 2 Uhr M.E.Z.

SEEWARTE

Sonntag, 12. Juni 1932

Wetterlage von 8 Uhr M. E. Z.

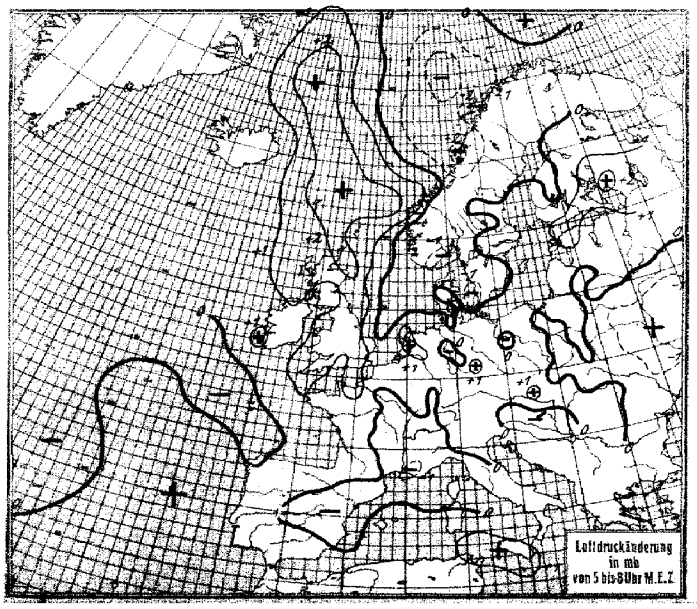

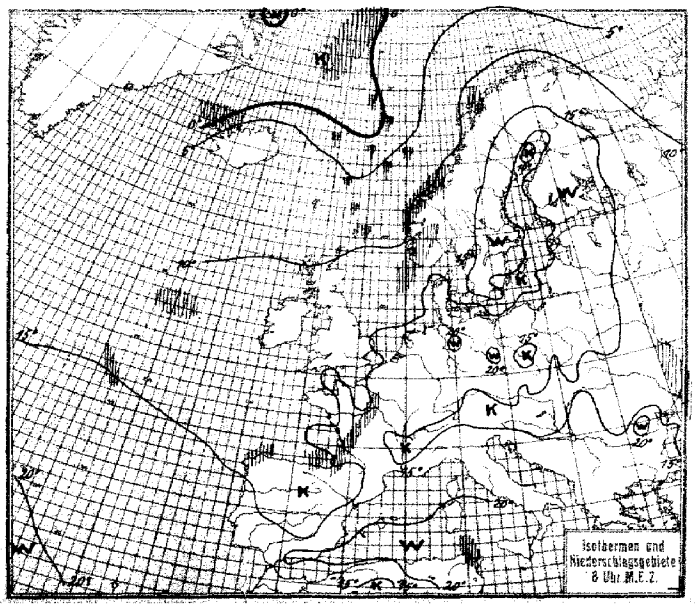

Sonntag, den 12. Juni 1932

Erläuterung des Landschlüssels: C_L Untere Wolken, C_M Mittlere Wolken; ww Wetter, V Sicht, h Wolkenhöhe, N_L Bedeckungsgrad (untere Wolken); DD Windrichtung, F Windstärke, W Wetterverlauf, N Bedeckungsgrad (alle Wolken); BBB Luftdruck (mb), TT Lufttemperatur (° C); U Relative Feuchte, C_H Obere Wolken, a Art der Druckänderung i. d. letzten 3 Stunden und Betrag bb; RR Niederschlagsmenge (mm), MM Höchsttemperatur, mm Tiefsttemperatur; S Seegang, V_s Sicht nach See, E Erdbodenzustand

Auslandorte (Küstenorte ∘)	Gestern 14h MEZ. C_LC_M	ww Vh N_L	DDF WN	BBB TT	U C_H a bb	Gestern 19h MEZ. C_LC_M	ww Vh N_L	DDF WN	BBB TT	U C_H a bb	R_2R_2 mm s V_s E	Heute 8h MEZ. C_LC_M	ww Vh N_L	DDF WN	BBB TT	U C_H a bb	R_1R_1 mm s V_s E
Thorshavn	5 x	03 8 4 5	104 1 8	10042 13	5 x 305	6 x	03 8 4 8	304 2 8	10084 07	8 x 311	92 3 8 0	5 0	01 8 5 3	305 1 3	10170 09	2 0 313	00 3 8 0
Reykjavik	1 x	xx 9 5 3	324 0 3	154 07	5 0 308	3 3	02 7 4 4	224 1 5	163 08	6 0 103		1 3	02 8 5 2	000 1 5	190 06	8 x 303	00 6 0 0
Isafjord	x 2	03 x x 8	183 2 8	155 09	x x 808	5 x	03 x x 8	281 0 8	155 08	x x 300		x 3	75 x x x	011 3 4	150 54	x x 003	
Acureyrie	1 x	81 x x 5	325 1 5	144 04	x x 308	1 x	01 x x 2	xxx 0 2	xxx 06	x x 300		4 x	03 x x 8	162 1 8	167 06	x x 303	
Seydisfjord	6 x	02 x x 5	303 2 5	090 05	x x 310	x 2	02 x x 4	301 1 4	130 06	x x 210		0 0	00 x x 0	000 0 0	167 06	x 0 303	
Westmann	1 x	01 x x 2	328 0 2	126 06	x x 405	1 x	01 x x 2	321 0 2	144 09	x x 108		x x	01 x x x	325 0 1	188 05	x 2 303	
Aberdeen	2 5	01 7 6 1	143 1 4	118 17	5 x 703							5 3	02 8 5 4	313 1 6	147 11	7 x 311	00 0 9 0
Malin Head	4 x	02 7 5 7	311 1 7	122 18	9 x 401	5 9	01 9 6 2	301 1 4	118 12	9 1 101	00 0 7 0	5 8	01 7 4 3	063 1 3	147 11	8 4 406	00 1 7 0
Tynemouth	5 x	02 6 4 4	123 1 4	127 16	7 6 806	6 x	25 6 4 5	121 7 5	111 13	8 x 603	97 1 6 1	5 0	01 6 3 4	241 1 4	131 14	8 2 408	93 1 6 0
Croydon	5 7	xx 7 1 5	173 7 7	121 19	x x xxx	7 9	02 8 6 3	183 1 5	127 18	6 x 201	97 23 8	0 3	01 7 9 0	221 1 5	157 14	8 x 307	97 11 0
Lerwick	5 x	02 7 4 7	172 1 7	09x 13	8 x 805	4 2	02 6 4 5	202 7 7	091 13	8 x 803	01 x x 1	8 0	25 8 4 5	000 1 5	153 09	8 0 305	00 0 8 1
Valentia	1 x	0x x x 2	224 0 2	120 xx	7 x 400	0 0	00 8 9 0	233 0 1	118 15	7 8 701	00 1 8 0	5 0	01 8 6 3	000 0 3	124 13	9 0 406	97 1 8 0
Guernsey ∘	7 1	02 7 6 4	121 1 5	133 18	6 x 402	5 x	03 6 4 8	000 5 8	123 15	8 x 300	97 1 6 0	7 x	01 7 5 3	000 1 4	144 17	7 0 202	00 1 7 0
Stornoway	8 6	61 7 5 4	164 7 5	090 12	9 x 701	8 2	02 8 3 4	241 5 7	100 10	9 x 303	07 1 8 1	8 4	02 8 5 4	000 1 5	153 09	8 0 305	00 0 8 1
Holyhead	0 1	02 6 9 0	192 7 x	119 11	6 x 301	2 x	01 7 6 2	273 0 3	112 16	7 3 300	97 0 7 0	5 0	01 6 6 4	212 0 5	139 14	8 2 405	00 0 6 0
Yarmouth	0 0	01 5 9 0	000 1 4	133 16	8 8 804	0 8	01 6 9 0	142 1 4	124 16	8 9 803	00 2 6 0	0 8	01 6 9 0	022 1 4	142 17	8 1 300	00 2 6 0
Blacksod P.	1 x	01 8 4 3	143 1 3	11x 15	6 x 000	5 4	01 8 4 1	244 1 4	117 15	7 1 801	00 2 7 0	5 6	01 8 3 3	083 1 4	132 13	8 2 302	00 2 8 0
Scilly ∘	5 1	02 6 6 5	174 1 7	097 16	8 x 302							3 0	01 7 6 3	134 1 3	129 13	9 0 406	00 2 7 0
Myggbukta	1 0	01 9 6 2	124 1 2	160 00	8 0 801	1 0	01 9 6 3	104 1 3	149 00	9 0 602	00 x 9 0	0 0	00 9 9 0	283 0 0	147 03	5 0 300	00 x 9 6
Jan Mayen	5 x	02 8 1 7	242 7 7	908 06	9 x 304	5 x	02 8 3 5	307 2 6	923 03	8 9 204	96 3 8 1	x x	74 2 x 9	317 6 9	011 51	9 x 210	05 3 2 6
Longyearbyen ∘	5 x	03 9 5 8	322 2 8	110 01	4 x 602	x x	02 9 5 5	322 1 5	089 01	4 0 910	00 x x 6	5 x	57 3 3 9	144 4 9	019 02	5 x 603	97 x x 6
Bäreninsel	5 x	68 5 2 8	125 6 8	105 01	9 x 809	8 x	67 3 2 8	166 5 8	060 04	9 x 811	08 2 3 3	5 x	04 5 4 8	165 5 8	046 05	9 x 000	01 2 4 3
Vardö	0 0	02 9 8 0	144 1 4	194 05	7 4 303	0 4	02 9 6 0	134 1 6	189 05	8 4 801	00 2 9 3	7 8	02 9 4 4	174 2 5	167 09	8 3 803	00 1 9 3
Ingöy	0 5	02 9 9 0	143 1 5	147 09	7 7 803	5 2	61 9 7 3	163 1 5	141 09	7 2 300	97 2 9 0	0 2	02 9 6 0	162 2 5	123 11	7 4 801	97 2 9 0
Andenes	5 7	03 9 7 3	185 7 8	117 11	7 x 401	8 2	81 9 6 5	186 7 8	115 11	8 x 101	97 8 1 x	0 7	02 8 9 0	154 2 7	082 12	7 x 709	97 2 8 0
Röst	5 2	64 6 3 8	186 5 8	113 08	9 x 202	5 2	22 8 4 8	185 5 8	112 09	9 x 700	02 3 8 1	5 2	03 7 4 8	182 7 8	069 12	6 7 703	95 1 8 1
Nordöyan	5 2	63 7 0 3	183 5 8	144 11	8 x 401	5 2	04 7 5 2	142 7 8	136 10	9 x 802	02 2 6 1	8 2	04 6 0 3	302 2 8	085 10	9 x 808	00 2 6 1
Ona ∘	0 1	05 7 9 0	183 2 8	129 14	6 x 602	0 7	05 7 9 0	182 2 7	120 14	6 x 802	01 1 7 1	5 2	64 6 x x	213 5 8	109 09	9 x 406	06 1 7 1
Krakenes	1 7	05 7 6 1	167 2 8	128 15	6 x 901	8 7	05 7 5 4	167 2 6	119 14	7 x 703	97 4 7 1	5 2	62 7 4 4	183 5 8	112 09	9 x 210	15 3 7 1
Utsira	0 3	05 7 9 0	155 2 6	164 13	x x 802	7 x	05 7 6 8	165 1 8	156 11	x x 603	00 2 7 0	9 x	64 6 5 8	074 5 8	127 10	x x 602	15 3 6 1
Lista	5 0	05 8 6 7	124 2 8	199 13	8 7 200												
Færder	0 5	01 7 9 0	213 0 3	202 14	8 0 300	0 5	01 8 9 0	202 0 2	198 14	8 0 300	00 2 8 0	5 5	02 8 5 3	163 2 6	180 13	7 x 905	00 3 8 0
Svandalsflona	0 9	02 8 2 8	183 2 8	9069 10	5 0 000							9 7	03 9 6 4	124 5 8	9019 05	8 0 710	09 04 2
Haparanda	0 0	01 9 9 0	202 0 2	10190 14	3 1 304	0 0	01 9 9 0	203 0 2	202 12	4 1 300	00 16 0	0 3	02 9 x 0	162 0 5	10208 14	5 8 200	00 08 0
Jönköping	1 0	01 9 7 4	162 1 4	212 21	4 0 802	1 0	01 9 8 1	163 1 1	208 20	4 1 609	00 22 0						
Wisby	2 0	01 9 x 3	202 0 3	239 15	5 0 300	0 0	01 9 x 0	224 0 1	240 16	5 2 301	00 2 9 0	0 0	00 9 9 0	163 0 0	239 18	4 0 301	00 1 9 0
Stensele	0 1	01 9 8 0	123 0 3	139 18	1 4 803	5 0	03 9 5 8	000 1 8	132 17	4 0 602	00 18 0	0 1	02 9 8 5	152 1 6	123 16	5 4 804	00 10 0
Härnösand	0 0	01 9 8 0	165 1 3	186 15	4 3 901	0 0	01 9 6 5	167 1 5	179 13	5 5 803	00 3 9 0	0 0	01 9 8 4	165 1 4	163 14	5 1 300	00 10 0
Stockholm	1 0	01 8 6 1	182 0 1	212 20	4 0 300	0 0	01 8 9 0	183 1 1	227 17	5 2 302	00 20 0	0 0	00 8 9 0	185 1 0	244 17	3 0 303	00 11 0
Gällivare	0 4	01 9 9 0	164 0 2	193 13	x 1 402	0 4	01 9 9 0	202 0 3	146 18	3 1 300	00 21 6						
Kopenhagen	0 7	01 7 9 0	143 1 2	231 15	9 0 300	0 0	01 7 9 0	143 0 1	223 15	9-1 405	00 3 7 0	0 4	01 6 9 0	000 0 1	207 15	9 0 807	00 0 6 0
Skagen	5 0	02 7 6 4	162 1 4	214 15	7 8 601	5 0	01 7 6 3	161 1 3	207 14	7 7 601	00 1 7 0	5 0	01 8 6 3	163 1 4	186 14	8 3 605	00 3 7 0
Hanstholm	8 8	01 8 6 2	041 1 4	204 17	6 5 803	0 7	01 8 9 0	041 1 3	191 15	6 8 806	00 2 8 0	0 0	01 8 9 0	122 0 2	154 15	7 8 804	00 2 8 0
Helsingfors ∘	1 0	01 8 6 3	203 0 3	231 15	6 0 304	0 0	01 8 9 0	203 0 4	239 14	5 2 304	00 16 0	0 0	01 8 9 0	162 0 2	281 16	6 1 305	00 07 0
Sortavala	9 0	02 8 7 5	214 1 5	204 13	4 0 313	0 4	01 9 9 0	000 1 2	228 12	5 0 309	00 14 1	0 0	00 9 9 0	262 0 0	277 15	5 0 310	00 04 1
Wasa	0 0	00 9 9 0	281 0 0	199 17	3 0 307	0 0	00 9 9 0	201 0 0	208 15	x x xxx	00 18 0	0 0	00 9 9 0	164 0 0	212 16	6 0 300	00 09 0
Enare																	
Dorpat	1 0	01 7 6 4	242 1 4	207 18	4 0 304	1 5	01 7 6 4	101 1 4	244 15	6 0 303	00 10 0	1 0	01 8 6 1	142 0 1	283 16	6 0 304	00 06 0
Filsand	0 0	00 7 9 0	202 0 0	240 13	8 0 304	0 0	00 7 9 0	201 0 0	248 11	8 0 304	00 14 0	0 0	00 7 9 0	143 0 0	280 15	6 0 303	00 07 0
Riga	1 0	01 7 6 2	323 0 2	250 16	3 0 300	0 0	00 7 9 0	022 0 0	255 14	4 0 308	00 17 0	1 0	01 7 6 2	241 0 2	278 16	4 0 104	00 02 0
Mainava	1 0	01 8 6 3	243 0 3	242 17	3 0 300	4 0	01 8 6 2	262 0 2	237 17	3 0 306	00 18 0	3 0	01 8 4 2	084 0 4	260 16	6 2 303	00 06 0
Kowno	1 0	01 8 6 4	322 0 4	247 17	4 0 300							1 1	01 9 x 3	043 1 3	261 17	4 0 803	00 09 0
Warschau	9 6	25 6 4 5	022 7 7	237 17	4 0 701	1 0	01 6 5 3	022 0 3	231 17	4 0 801	97 18 0	x x	xx x x x	142 0 0	237 16	6 0 701	00 09 0
Krakau	8 3	02 7 6 4	041 1 6	240 17	4 0 803	7 0	01 7 7 3	060 1 3	234 14	7 0 601	00 18 0	7 0	01 7 7 3	080 0 3	238 14	7 0 300	00 05 0
Lemberg	8 0	03 7 5 8	021 2 8	246 14	6 0 300	4 0	01 7 5 3	321 1 3	227 12	8 0 300	00 15 0	1 0	01 7 7 1	353 0 3	210 14	6 6 300	00 05 0
Pinsk	8 0	02 7 6 5	322 1 5	221 17	5 0 801	8 3	02 7 5 4	322 1 5	223 15	6 0 300	97 19 0	0 1	02 7 7 4	323 1 5	210 16	5 7 905	00 09 0
Rochefort	6 x	03 6 5 8	201 2 8	153 17	9 x 300	2 4	03 7 5 5	301 5 8	143 17	9 x 801	92 19 1	5 x	03 6 6 6	041 2 6	146 15	9 x 301	02 14 2
Socoa	8 5	02 8 6 4	082 2 5	130 22	7 0 805	6 x	61 6 3 8	284 5 8	138 16	8 x 302	05 23 2	6 x	63 6 3 8	000 5 8	133 15	9 x 301	09 15 2
Le Bourget	1 8	02 6 5 4	205 2 5	134 25	5 3 804	2 9	03 9 5 3	204 2 8	139 21	6 x 405	00 26 0	0 5	02 7 9 0	000 2 5	154 19	8 3 300	95 13 0
Lyon						5 0	02 7 7 4	000 2 4	150 19	6 0 906	00 23 0	0 0	02 6 9 0	182 0 7	178 15	7 6 902	00 10 0
Brest	2 7	02 7 5 3	163 2 5	138 15	9 x 301	2 7	02 7 5 3	162 2 5	137 14	9 x 300	00 16 0						
Perpignan	8 0	02 7 6 4	105 1 4	171 21	5 1 200	5 x	03 7 2 8	105 2 8	171 16	8 x 700	00 21 0	9 7	02 6 3 3	101 2 6	126 16	7 x 200	97 14 0
Le Talut	8 x	03 7 5 8	163 2 8	151 15	9 x 600	8 x	03 7 4 8	183 7 8	150 15	9 x 601	95 15 1	2 5	01 7 4 3	000 2 5	155 14	9 x 401	00 13 1
Tours	6 2	64 6 3 6	183 5 8	151 16	9 x 201	9 3	02 7 4 3	000 2 7	142 18	8 x 803	03 18 1	6 2	22 5 4 4	221 5 8	146 15	9 x 203	03 15 1
Le Havre	4 9	02 7 5 4	263 5 7	145 17	8 8 202	5 9	22 6 6 6	000 5 8	149 15	8 x 203	01 19 1						
Marseille	3 7	81 7 6 4	163 2 8	188 20	5 x 802	0 9	02 7 9 0	203 2 5	185 17	7 3 400	97 21 0	0 5	02 8 9 0	262 2 5	167 17	7 0 705	00 10 0
Helder ∘	0 0	01 6 9 0	103 0 3	150 xx	4 6 807	0 0	01 6 9 0	102 0 3	135 24	4 6 805	00 0 6 0	4 0	02 7 7 4	202 1 4	153 16	8 0 306	00 0 7 0
Vlissingen ∘						2 7	02 7 6 2	122 1 4	130 24	5 x 803	00 2 7 0						
De Bilt												0 3	01 7 9 0	181 1 4	158 18	8 1 305	00 14 0
Zürich						2 6	02 8 6 2	081 1 4	155 24	2 3 501	00 28 0	0 0	01 8 9 0	200 1 2	182 15	7 5 301	00 12 1
Bern	2 6	05 8 7 1	281 1 5	147 23	3 6 808	6 6	10 8 6 7	121 1 7	159 19	5 0 401	00 24 0	0 3	05 8 9 0	081 5 1	176 14	8 9 300	01 11 0
Säntis	2 0	02 9 0 0	174 x x	xxx 15	5 5 407	2 6	02 7 8 7	141 2 7	180 19	6 x 805	00 23 0	0 4	02 9 9 0	082 1 4	xxx 05	5 4 802	00 01 9
Wien	1 0	01 8 8 2	104 0 2	211 21	3 0 807	1 0	01 7 9 1	121 0 1	173 22	3 0 800	00 24 0	1 2	01 7 8 2	042 0 2	206 14	6 0 301	00 12 0
Klagenfurt						1 0	02 9 8 4	064 1 4	162 15	0 5 100	xx xx x						
Innsbruck																	
Budapest	1 0	01 8 9 3	020 0 3	215 21	3 0 805	4 0	01 8 6 1	300 0 1	204 19	3 0 802	00 23 0	0 4	01 8 9 0	061 0 2	212 14	6 0 302	00 11 0
Fünfkirchen						1 0	01 7 6 2	081 1 2	201 22	3 0 805	00 23 0						
Debrecen						5 5	01 9 7 2	374 1 3	208 19	3 0 801	00 22 0	0 0	00 8 9 0	043 0 0	204 15	5 0 300	00 07 0
Prag	1 0	01 7 6 2	121 0 2	200 22	3 0 307	0 0	00 7 9 0	102 0 0	141 20	4 0 602	00 23 0	0 0	05 5 9 0	082 0 0	210 16	5 0 301	00 10 0
Olmütz	5 0	01 8 6 4	000 1 4	212 21	4 0 803	0 0	00 7 9 0	043 1 0	204 17	x 0 301	00 21 0	0 0	05 7 9 0	000 0 0	210 17	5 0 302	00 07 0

Sonntag, den 12. Juni 1932

Auslandorte	Gestern 14h MEZ. ww VHN_L	DDFWN	BBB TT	Gestern 19h MEZ. ww VHN_L	DDFWN	BBB TT	Heute 8h MEZ. ww VHN_L	DDFWN	BBB TT
Madrid	03 754	201 28	40 121 24	02 763	241 26	40 114 24			
Almeria				03 762	203 28	146 20			
Mahon	02 800	124 77	159 20	03 658	083 28	151 19	02 643	202 14	40142 19
La Coruña	81 552	217 61	159 16	02 7×4	222 37	166 20	50 655	201 56	146 13
S. Fernando							02 746	223 16	159 18
Teneriffe	01 972	303 02	221 25	01 953	303 03	204 26	02 955	283 05	226 20
Kap Juby	00 790	222 00	185 17				03 898	321 28	××× 17
Rio de Oro	00 790	317 00	183 22				00 690	325 00	181 19
Oporto	02 663	242 16	157 17	03 66×	162 28	159 17	02 673	061 15	154 15
Lissabon	×× ×66	264 17	171 18	02 637	283 57	168 15	02 745	321 15	176 15
Praya									
S. Vicente	01 764	046 14	184 25						
Funchal	01 644	283 14	18× 21	01 754	284 15	185 20	02 643	×2× 24	193 19
Pt. Delgada	01 863	022 14	248 20	02 856	202 26	246 20	02 945	000 15	243 17
Horta	02 867	124 ×7	25× 20	02 955	081 15	249 22	01 733	201 14	239 19
Malta	01 771	301 01	188 22	02 764	182 26	18 224			
Genua	03 654	000 18	203 21	03 654	041 28	203 19			
Florenz	02 663	000 26	183 26	03 665	182 28	189 21			
Rom	02 564	61 514	189 22	03 668	122 83	198 84			
Terranova				03 636	413 56	19 419			

Auslandorte	Gestern 14h MEZ. ww VHN_L	DDFWN	BBB TT	Gestern 19h MEZ. ww VHN_L	DDFWN	BBB TT	Heute 8h MEZ. ww VHN_L	DDFWN	BBB TT
Messina	02 774	495 27	40 261 21	02 765	495 27	40 103 20			
Taranto				03 664	032 28	184 23			
Malta	02 896	103 ×5	203 23	01 890	133 13	186 21	02 813	113 15	40177 21
Belgrad	02 864	281 04	211 24	00 890	322 10	197 19			
Usküb	01 764	282 14	105 20	01 862	041 12	186 18			
Split				02 764	282 15	182 21			
Bukarest							01 793	302 03	155 20
Sofia									
Archangelsk									
Matoschkin S.	01 815	079 01	083 02	01 ×42	62 602	119 00			
Leningrad	02 965	594 26	224 15						
Ust Zylma	13 655	231 28	164 14	28 864	201 14	200 14			
Moskau	03 ×55	000 28	227 16	03 ×78	000 28	234 15	03 ×78	065 28	242 11
Astrachan	00 690	105 00	074 31				00 790	043 00	052 27
Kijew									
Odessa	64 6×8	326 58	093 14				61 5×8	283 58	066 11
Swerdlowsk	02 752	282 15	194 25	02 690	282 16	194 2×	45 390	000 32	226 20
Rabat				02 890	321 15	178 11			
Algier	03 768	243 28	144 25				03 665	000 48	144 20
Tunis	0× 730	457 13	144 25	0× 790	459 04	130 22			

Beobachtungen von Nordamerika und Grönland 2h MEZ.

Wetter ww — Windrichtung DD — Windstärke F — Luftdruck (mb) BB — Luftemperatur (°C) TT

Ort	ww DDF	BB TT	Ort	ww DDF	BB TT	Ort	ww DDF	BB TT	Ort	ww DDF	BB TT	Ort	ww DDF	BB TT	Ort	ww DDF	BB TT	Ort	ww DDF	BB TT
Tatoosh J.	40 282	4015 10	Dodge City	00 082	4015 24	Key West	02 083	4016 27	Dutch Harbor	02 244	0 96 08	Winnipeg	01 123	4016 ××	Nottingham J.	01 244	4043 51			
Roseburg	02 042	10 29	Corpus Christi	00 124	13 28	Charleston	02 162	17 26	Tatana	01 123	4062 21	White River	00 245	19 20	Resolution J.	01 284	08 00			
San Francisco	00 243	15 13	Duluth	02 042	19 12	Hatteras	60 042	19 22	Cordova	02 083	08 41	Doucet	01 242	24 16	Bermuda	02 242	22 23			
San Diego	00 243	15 18	St. Joseph	02 242	14 23	Washington	02 202	22 22	Juneau	60 123	17 10	Father Point	00 000	15 18	Julianehaab					
Flagstaff	00 203	10 24	Little Rock	01 082	13 28	Scranton	01 122	22 22	Aklavik	01 323	15 10	Chatam	00 282	14 18	Godthaab					
Helena	02 202	17 19	New Orleans	01 082	12 27	Nantucket	00 202	23 14	Ft. Simpson	01 28×	08 18	Halifax	00 202	17 13	Godhavn					
Salt Lake C.	00 283	13 26	Chicago	02 043	18 19	Portland	00 162	19 17	Prince Rupert	02 122	20 16	Sydney	01 243	12 10	Angmagsalik					
Denver	00 083	15 21	Cleveland	00 044	19 20	Eastport	00 242	17 18	Edmonton	00 122	12 23	Cap Race	02 245	04 06	MILES CITY Havana					
El Paso	00 242	08 33	Nashville	01 243	15 23	Honolulu	03 082	18 23	Medicine Hat	01 322	15 20	Harrington	40 323	0 98 07	ATLANTA Kingston					
Bismarck	60 243	12 17	Jacksonville	60 162	17 22	Nome	01 046	01 17	The Pas	02 122	19 18	Belle Isle	60 046	99 02	MONTREAL San Juan					

Schiffsmeldungen.

11. Juni

Schiffsname	P Q LLL	III ZZ	DDF ww	BB V TT	3 C_L C_M C_H N	t_d K d W N_L	d_s f a bb
Berlin	7 0 411	649 07	264 00	4014 8 11	3 0 0 0 0	5 1 6 0 0	66 801
New York	7 0 403	536 07	183 02	13 7 20	3 4 0 0 5	3 1 4 2 3	27 604
Bremen	7 0 495	132 13	322 01	13 8 15	3 1 6 0 3	4 1 6 0 2	29 300
Europa	7 0 429	443 13	184 05	17 6 19	3 5 × × 8	4 1 6 2 8	6× 300
Hamburg	7 0 498	109 13	283 01	11 8 14	3 1 0 1 3	4 0 0 0 2	67 303
Berlin	7 0 408	669 13	244 00	20 7 12	3 0 0 0 0	4 0 0 0 0	66 313
New York	7 0 417	486 19	186 03	13 7 17	3 5 0 0 8	1 2 4 2 8	27 602
Hamburg	7 0 496	138 19	282 01	13 9 14	3 1 0 9 4	5 0 0 0 3	67 301
					3		
	7 0 472	081 13	182 02	14 8 16	3 5 1 6 6	3 1 6 2 3	15 ×01
	7 0 505	160 13	262 01	14 8 14	3 5 6 0 3	5 1 7 1 3	26 000
	7 0 554	144 13	214 80	10 8 12	3 5 7 2 5	6 1 5 1 4	25 4×0
	7 0 525	285 13	265 08	09 6 13	3 5 × × 7	3 1 7 4 7	
	7 0 370	308 13	313 14	26 7 ××	3 6 0 0 0		
	7 0 388	318 13	××2 02	23 8 24	3		
	7 3 365	217 13	281 01	17 5 21	3 3 × 6 4	4 2 7 0 ×	
	7 0 504	182 13	263 02	16 7 16	3		
	7 0 382	362 13	322 01	28 × 22	3		
	7 0 416	210 19	304 02	22 7 16	3 1 0 0 3	7 1 7 0 3	55 300
	7 0 424	158 19	303 02	17 8 18	3 4 5 4 6	3 1 7 3 5	15 905
	7 0 528	259 19	265 05	08 6 16	3 5 × × 8	1 1 8 4 8	
	7 0 37×	107 19	1×2 03	15 6 24	3 5 6 × 8	7 1 1 2 5	143××
	7 0 509	131 19	281 01	13 8 17	3 1 6 0 4	5 1 5 0 3	36 003
	7 3 582	052 19	×14 02	17 8 11	3 0 2 × 7	3 0 0 1 0	44 702
	7 0 586	017 19	153 03	09 8 13	3 5 × × 8	3 0 0 5 8	26 200
	7 3 745	300 19	154 03	12 9 02	3 0 2 × 8	3 0 0 1 0	00 905
	7 0 462	432 19	153 48	22 2 10	3 × × × 9	3 1 8 3 9	
					3		
					3		
					3		
					3		
					3		
					3		
					3		
					3		
					3		
					3		
					3		

12. Juni

Schiffsname	P Q LLL	III ZZ	DDF ww	BB V TT	3 C_L C_M C_H N	t_d K d W N_L	d_s f a bb
Hamburg	1 0 493	166 01	223 51	4012 7 13	3 6 × × 8	6 0 0 2 8	67 605
Europa	1 0 415	505 01	264 02	15 8 15	3 6 6 × 5	5 7 9 7 4	6× 320
Ubena	1 0 390	096 01	282 01	16 8 17	3 9 0 0 3	4 2 6 7 0	
Stuttgart	1 0 541	118 01	000 01	12 8 14	3 1 0 0 2	5 0 0 0 2	66 306
New York	1 0 424	464 01	226 62	14 7 18	3 6 × × 8	5 4 5 5 8	17 300
Adolf Woermann	1 0 452	077 01	243 11	13 8 14	3 2 0 0 4	6 1 5 0 4	54 303
" "	1 0 441	082 07	242 01	12 7 14	3 2 4 4 4	6 1 6 0 3	54 300
Hamburg	1 0 490	198 07	283 49	08 2 12	3 0 7 0 4	6 0 0 1 0	67 403
Stuttgart	1 0 509	140 07	084 02	12 7 14	3 5 0 0 7	4 2 6 2 7	65 300
New York	1 0 433	441 07	266 64	13 7 13	3 6 0 0 8	5 1 6 5 8	17 601
Meteor	1 3 609	046 07	202 60	11 6 09	3 6 × × 6	5 5 5 5 6	54 801
					3		
	1 0 529	226 01	963 02	08 8 15	3 5 × × 5	× 0 0 4 5	
	1 0 438	410 01	224 05	14 5 19	3 4 × × 5	2 2 6 2 5	
	1 0 357	229 01	503 02	23 7 20	3 3 5 0 ×	4 1 1 × ×	74 310
	1 0 374	333 01	263 01	28 7 20	3		
	1 0 409	227 01	244 01	24 8 16	3 0 0 1 1	7 1 7 0 0	55 305
	1 0 342	200 01	324 02	21 9 19	3 0 3 0 4	× 1 8 1 4	
	1 0 334	189 01	323 02	21 7 17	3		
	1 0 426	141 01	282 02	17 8 16	3 0 3 × 6	6 0 0 2 5	25 300
	1 0 494	237 01	283 05	13 5 13	3		
	1 3 374	236 01	000 01	16 7 21	3 1 × × 4	6 0 0 1 4	
	1 0 405	720 01	192 01	24 9 18	3 0 4 3 4	2 0 0 1 0	26 305
	1 3 569	050 01	145 02	14 8 11	3 0 2 × 6	3 0 0 2 0	
	1 0 565	004 01	092 07	12 5 12	3 8 2 × 8	3 0 0 2 4	17 103
	1 0 453	460 01	207 13	06 6 12	3 6 × × 8	2 0 0 5 8	56 501
	1 3 583	017 01	145 61	12 7 11	3 5 × × 8	4 0 0 5 8	26 400
	1 0 563	126 07	063 02	15 8 11	3 4 0 1 5	6 4 7 1 5	66 303
	1 0 529	200 07	105 58	12 7 15	3 5 × × 7	3 4 3 4 5	
	1 0 467	067 07	232 01	14 9 14	3 8 0 8 4	7 1 6 1 4	16 ×××
	1 0 459	248 07	264 20	17 6 16	3 5 8 8 5	× × 0 4 5	
	1 0 451	033 07	201 14	×× 9 16	3 3 3 0 5	4 1 6 2 5	
	1 0 429	122 07	282 02	15 8 15	3 3 2 0 7	6 2 7 2 4	25 606
	1 0 304	242 07	304 02	23 7 20	3 2 3 2 5	2 2 1 2 4	74 300
	1 0 404	239 07	203 01	23 8 17	3 1 0 0 2	7 0 0 0 2	55 803
	1 3 587	049 07	153 66	13 5 12	3 6 2 × 8	4 0 0 5 4	55 200
	1 3 559	072 07	143 02	15 8 15	3 2 5 0 4	2 1 3 1 3	86 800
	1 3 577	018 07	000 03	13 5 12	3 6 7 × 8	3 0 0 2 5	17 303
	1 3 581	055 07	163 06	14 6 11	3 5 × × 8	4 0 0 5 8	26 406
	1 3 743	300 07	183 46	08 0 02	3 × × × 9	2 0 0 3 9	00 602

Witterungsübersicht.

Sonntag, den 12. Juni 1932

Der gestern über Litauen gelegene Hauptkern des mitteleuropäischen Hochdruckgebietes ist nach Estland gewandert und hat sich verstärkt. Mit ihm ist heute schon ein Teilkern des mittelrussischen Hochdruckgürtels verschmolzen. Der südliche Teilkern des Hochdruckgebietes dagegen ist rasch verflacht. Er wurde von Westen sowohl wie von Osten abgebaut. Im Osten war es das südrussische Tief, das sich westnordwestwärts entwickelte und dem noch weiterhin nährende Warmluft zuströmt. Im Westen wurde der Abbau durch Störungen verursacht, die von der Biscaya und dem Kanal nach Südengland und Frankreich bezw. Westdeutschland vordrangen. Während sich die letzteren selbständig erhalten haben, sind die erstgenannten heute mit dem von der Nordmeer-Sturmzyklone zur Nordsee vorgestreckten Ausläufer verschmolzen. Maritime Luftmassen fließen auf der Südseite der Störungen gen Osten. Die erste Staffel hatte im Laufe des heutigen Vormittags schon die Weser erreicht, während die zweite bis Holland gelangt ist. In der Höhe ist über Westdeutschland die Westströmung in allen Höhen schon vorhanden. Der Einbruch der kühleren maritimen Luftmassen hat bisher nur in England und Frankreich Gewitter hervorgerufen.

Nur langsam zieht die Nordmeer-Zyklone nordostwärts. Sie hat bisher an Umfang und Tiefe nicht verloren. Die auf ihrer Rückseite mit stürmischen Winden herabgeführte Kaltluft (Jan Mayen gestern früh 5 Grad, heute minus 1 Grad Cs.) ist heute schon bis zur mittelnorwegischen Küste und nach Nordschottland gelangt. Durch sie wird der vom isländischen Hoch ostwärts vorgestreckte Keil verstärkt und rasch vorgetragen werden, sodaß späterhin ein Teilhoch über Mittelnorwegen entstehen wird. Vor dem Kanal liegt heute ein neues Tief, das sich bald in Teilkerne auflösen wird, die dann wieder über Südengland und Frankreich ihren Weg ostwärts nehmen werden. Von Island aus dringt eine kräftige Zyklone rasch ostwärts vor.

gez. Dr. Wittenbecher

Höhenluft-Beobachtungen.

Ort Seehöhe (m)	Zeit (MEZ.)	Einheit	Höhen-Temperaturen und -Feuchtigkeiten																Bemerkungen
		m																	
		°C																	
		%																	
		m																	
		°C																	
		%																	
		m																	
		°C																	
		%																	

Höhenwinde.

Ort	Seehöhe (m)	Zeit (MEZ.)	0 7 T.	200 8 T.	500 9 T.	1000 10 T.	1500 11 T.	2000 12 T.	2500 13 T.	3000 14 T.	3500 15 T.	4000 16 T.	4500 17 T.	5000 18 T.	6 T. 19 T.
			Nachtflüge vom 11. Juni 1932												
Stettin 60	2	11	N	-	NE	ONO	-	WNO	-	WSW	-	NNW	O	NW	NNW
			2	-	2	1	-	4	-	5	-	6	-	8	8
			NNW	NW	NNW	NNW	NW	NNW	NNW		1/4 bed.				
			10	12	14	14	16	11	14		Sicht > 50 km				
Breslau 104	128	11	OE	-	O	OSO	-	1/2 OE		3/4 bed.					
			1	-	0	5	-	3		Sicht 20-50 km					
Gleiwitz 231	247	11	OE	-	OE	ESO	-	NNW	NNW		3/4 bed.				
			3	-	4	5	-	3	3		Sicht 10-20 km				
Bremen 110	76	13	ENE	-	OE	OESO	-	OSW	-	OSW	-	OSW	-	ONO	ONO
			5	-	8	8	-	5	-	6	-	2	-	4	6
			ONO	ONO	ONO	NNW	NW		klar						
			6	8	10	8	8		Sicht	20-50 km					
Berlin 66	56	14	OSSW	-	OE	OESO	-	OSE	-	WSO	-	NNW	-	NW	NNW
			-	-	2	2	-	3	-	3	-	5	-	6	10
			NNW		1/2 bed.										
			12		Sicht 20-50 km										
Dresden 145	152	13	O	-	OSO	O	-	W	-	N	3500 NE	NE	1/2 bed.		
			3	-	2	3	-	2	-	2	2		Sicht 20-50 km		
München 465	506	11	ENE	-	-	ESE	-	W	-	O	-	NW	-	NNW	NNW
			3	-	-	4	-	4	-	4	-	1	-	3	3
Wien 166	155	12	O	-	-	OE	-	OSE	-	NNW	-	NNW	1/2 bed.	NNW	NNW
			2	-	-	7	-	2	-	2	-	2	-	8	8
			NNW	NW	NW	NW	7500 OSE								
			6	8	8	6	26								

Ort	Seehöhe (m)	Zeit (MEZ.)	0 7 T.	200 8 T.	500 9 T.	1000 10 T.	1500 11 T.	2000 12 T.	2500 13 T.	3000 14 T.	3500 15 T.	4000 16 T.	4500 17 T.	5000 18 T.	6 T. 19 T.
Köln 317		14	OSSO	-	OSSO	OSE	-	OSW	-	OSW	-	O	-	OSW	OSW
			4	-	11	16	-	6	-	6	-	8	-	7	4
Essen 262	120	12	OE	-	OSE	-	-	O	-	O	-	O	-	OSW	OSW
			7	-	6	-	-	10	-	8	-	8	-	7	7
			OSW	OSW	OSW	OSW	WSW	WNW	WSO	OSW	W	NNE	OSW	OSW	OSW
			6	7	7	8	10	10	10	8	11	9	8	10	9
Stettin 60	2	14	N	-	OSSO	OSE	-	OSW	-	WNW	-	NW	-	NNW	NNW
			2	-	1	4	-	5	-	4	-	7	-	8	8
			NNW	NNW	NNW	NNW	NNW	7500 NNW		1/4 bed.					
			10	11	11	13	11	10		Sicht > 50 km					
Schneidig 605	134	12	OE	-	ENE	OSSO	-	OSW	-	OSW	-	NW	-	NNW	7500 NNW
			3	-	2	3	-	1	-	2	-	2	-	5	17-20 m/s
Prag 545	284	11	E	-	OSE	OSE	OSSO								
			1	-	2	2	5								
Poitiers 537	126	19	-	NNW	OSW	OSSO	OSW	OSW	-	OSW					
			-	5	1	6	8	8	-	9					
Marseille 424	12	11	-	OSW	OSW	E	E	ENE							
			-	4	2	6	12	7							
Toulouse 627		18	-	OE	OSE	OSE	ESO	NE	-	OSW	-	OSW	-	OSW	
			-	11	16	11	5	2	-	7	-	9	-	20	
Innsbruck 580	575	12	OSSW	-	OSO	OSO	-	OSE	-	-	-	NNE	-	NNW	NNW
			-	-	-	1	-	2	-	-	-	3	-	3	3
			NNW	OSE		1/2 bed.									
			6	26		Sicht > 50 km									

Höhenwinde über See.

Schiff	Besteck	Zeit (MEZ.)	0 7 T.	200 8 T.	500 9 T.	1000 10 T.	1500 11 T.	2000 12 T.	2500 13 T.	3000 14 T.	3500 15 T.	4000 16 T.	4500 17 T.	5000 18 T.	6 T. 19 T.
Cap Arcona	23.0 S	N 8.	O	300 WSW	-	500 NNW	-	1500 NNW	2300 W	-	3600 W	-	NNW	3500 NNW	3500 N
	42.4 W	142	3	3	-	5	-	4	10	-	12	-	5	11	11

Täglicher Wetterbericht.

Jahrgang: 57 Nr.: 165

Herausgegeben von der Deutschen Seewarte.
Verlagsort Hamburg.

Montag, den 13. Juni 1932

Versendung 6mal wöchentlich. Der Sonntagsbericht erscheint nachträglich.

Erläuterung: Die Beobachtungen sind sämtlich in der Form der 1929 in Kopenhagen beschlossenen Einheitsschlüssel wiedergegeben; die ausländischen jedoch zum Teil gekürzt. Kurze Erläuterungen zu den einzelnen Ziffern werden am 1. eines jeden Monats dem Täglichen Wetterbericht beigegeben. Eingehend finden sie sich in „Schlüssel und Anweisung für Obsteiegramme", Aufl. 1, 1930, zu beziehen von der Deutschen Seewarte, Hamburg. Luftdruck in Millibar, umgerechnet auf den Meeresspiegel, bei Bergen auf die nächste Tausenderhöhe (1000 mb = 750.1 mm, bezogen auf 0° C und Schwere in 45° Breite). Temperatur in Celsiusgraden. Windrichtung: 08 = E, 16 = S, 24 = W, 32 = N. Windstärke nach Beaufort-Teilung (0 = Stille, 12 = Orkan). Die Wolkenhöhe (h) bezeichnet bei Bergen, wenn Wolken unter Orthöhe vorhanden sind, den Abstand von der Oberfläche dieser Wolken.

Erläuterung des Schlüssels	Untere Wolken	Mittlere Wolken	Wetter	Sicht	Wolkenhöhe	Bedeckungsgrad (untere Wolken)	Windrichtung	Windstärke	Wetterverlauf	Bedeckungsgrad (alle Wolk.)	Luftdruck (mb)	Lufttemperatur (°C)	Relative Feuchte	Obere Wolken	Art der Druckänderung i. d. letzten 3 Stunden und Betrag		Niederschlagmenge (mm)	Höchsttemperatur	Tiefsttemperatur	Seegang	Sicht nach See	Erdbodenzustand	Unterschied zw. Luft- u. Wassertemperatur	Dünung	Richtung der Dünung
	C_L	C_M	ww	V	h	N_L	DD	F	W	N	BBB	TT	U	C_H	a	bb	RR	MM	mm	S	V_s	E	t_d	K	d

Deutsche Binnenlandorte

Deutsche Binnenlandorte	Gestern 14h MEZ. $C_L C_M$	ww VhN_L	DDF WN	BBB TT	U C_H abb	Gestern 19h MEZ. $C_L C_M$	ww VhN_L	DDF WN	BBB TT	U C_H abb	R_2R_2 MM E	Heute 8h MEZ. $C_L C_M$	ww VhN_L	DDF WN	BBB TT	U C_H abb	R_1R_1 mm E
Wilhelmshaven	13	02664	221 15	10151 27	42 XXX	07	93648	28398	10158 18	90 301	99 1X 1	08	02690	304 14	10177 16	90 307	00 14 0
Bremen	70	01863	162 13	158 28	31 703	47	02863	222 16	158 26	41 400	00 28 0	53	02675	000 16	175 20	7X 203	00 16 0
Hamburg	20	02754	124 15	160 27	36 605	57	10754	143 15	159 24	46 400	00 28 0	03	05560	121 27	180 17	6X 304	97 15 0
Kiel	00	01680	163 03	170 25	50 905	46	01654	161 14	160 24	60 302	00 27 0	43	05653	081 95	181 17	9X 303	97 15 0
Flensburg	00	01770	14203	163 27	91 300	01	01570	241 14	170 22	82 301	00 28 0	00	01783	321 03	190 18	91 404	00 06 0
Stettin	04	01990	121 02	207 23	30 907	10	01971	121 01	199 21	40 601	00 24 0	00	01990	121 01	198 18	62 300	00 08 0
Danzig	10	01961	08401	239 19	40 904	00	01890	08301	226 17	61 804	00 20 0	03	01770	04205	210 17	68 704	00 10 0
Königsberg i. Pr.	10	01973	12303	242 19	45 906	00	01990	04205	XXX 16	58 603	00 20 0	77	02762	04305	202 16	62 808	00 08 0
Aachen	2X	02864	043 14	159 24	5X 901	96	11863	082 94	147 25	53 802	97 26 0	03	05590	081 13	162 17	80 400	00 14 0
Nordhorn	24	02852	223 25	155 27	40 300	89	11753	241 26	154 25	53 801	00 28 0	04	01790	04304	171 19	70 305	00 13 0
Hannover	20	01862	16303	169 27	36 803	11	01871	12403	164 24	45 902	00 29 0	08	05690	10103	179 20	59 304	00 09 0
Erfurt	10	01971	053 01	171 25	41 803	70	01881	07304	164 22	51 805	00 26 0	00	05690	000 01	176 16	74 301	00 10 0
Magdeburg	10	01857	12201	180 26	30 705	00	01890	12203	171 24	45801	00 28 0	00	05690	101 01	184 19	51 300	00 12 0
Berlin	10	01971	10201	187 26	30 906	00	01990	082 03	181 24	21 300	00 27 0	00	01990	10102	190 19	58 300	00 13 0
Dresden	10	01872	12102	183 23	20 906	04	01790	084 01	173 22	30 602	00 25 0	00	05690	14100	175 19	50 803	00 08 0
Grünberg i. Schl.	10	01851	12201	199 22	30 807	00	00890	122 00	197 21	40601	00 29 0	00	00890	121 00	191 20	40 905	00 11 0
Breslau	10	01871	041 01	210 21	30 804	10	01651	082 01	201 20	70 401	00 22 0	03	01880	04102	190 17	61 801	00 06 0
Essen 10437	16	02872	24215	160 25	40 902	27	01873	081 14	155 23	58 502	00 27 0	04	05690	04202	159 21	70 300	00 15 0
Mirow												00	00890	122 04	195 18	64 300	00 09 0
Hof	11	01861	16102	169 22	51 805	01	01890	14102	166 20	52803	00 23 0	00	00690	16100	168 17	60 300	00 06 0
Gleiwitz	10	01854	051 14	204 19	40 808	16	01753	081 14	197 17	50803	00 20 0	13	01761	04103	181 17	44 807	00 06 0
Frankfurt am Main	10	01971	06302	159 27	30 806	07	01990	04202	149 26	30 804	00 28 0	03	01890	043 01	163 18	60 300	00 12 0
Karlsruhe	30	01971	08302	150 26	41 808	10	01971	06302	137 25	48607	00 27 0	00	01990	06303	143 19	64 301	00 10 0
Friedrichshafen	13	01851	13301	144 23	50 808	23	01871	04303	128 24	45604	00 27 0	08	02790	02325	140 16	76 300	00 13 0
Fürth	00	00890	04100	162 26	40 804	00	00890	041 00	153 23	40 803	00 27 0	01	01790	04102	167 18	60 301	00 08 0
München	20	01882	06303	155 23	41 905	01	01890	065 01	144 23	40 605	00 24 0	00	01890	06304	154 16	61 300	00 07 0
Feldberg i. T. 801 m	10	01852	12303	9055 21	26 001	03	01890	10204	9046 19	36 300	00 21 0	07	01790	102 01	9040 19	41 801	00 14 0
Kahler Asten 850 m	20	02844	00025	047 19	52 301	10	02842	041 25	047 19	52 300	00 23 0	00	00890	042 00	042 18	56 300	00 15 0
Wasserkuppe 926 m	10	01961	04103	057 19	44 301	03	01971	00013	030 19	54801	00 21 0	00	01990	08201	040 16	61 300	00 13 0
Brocken 1153 m	10	01733	22403	051 18	30 902	10	01732	144 04	048 16	42 901	00 18 0	00	04758	10401	047 14	61 402	00 13 0
Fichtelberg 1213 m	10	01731	14401	051 15	50 802	00	00790	10400	052 12	50 801	00 15 0	00	00790	121 00	033 13	60 301	00 08 6
Schneekoppe 1610 m	10	01853	32203	8048 09	60 802	00	00790	122 00	8043 07	70 802	00 11 0	50	01942	04203	8027 07	74 300	00 04 0
Feldberg, Schw. 1497 m	20	01744	413 14	9037 14	50 300	22	02844	082 15	9029 14	5X 802	00 16 0	03	02790	085 15	9012 13	67 300	00 11 0
Zugspitze 2962 m	2X	02445	12425	7102 04	9X 300	84	49215	14425	7100 03	90 801	00 04 9	00	02890	12425	7082 03	78 801	00 02 9

Deutsche Küstenorte ° und Feuerschiffe †

Deutsche Küstenorte ° und Feuerschiffe †	Gestern 14h MEZ. $C_L C_M$	ww VhN_L	DDF WN	BBB TT	U C_H abb	Gestern 19h MEZ. $C_L C_M$	ww VhN_L	DDF WN	BBB TT	U C_H abb	R_2R_2 $\frac{S V_s E_0}{t_d K d†}$	Heute 8h MEZ. $C_L C_M$	ww VhN_L	DDF WN	BBB TT	U C_H abb	R_1R_1 $\frac{S V_s E_0}{t_d K d†}$
Borkumriff †	20	02673	241 14	10XXX 19	72 101	23	05562	281 33	10XXX 19	71 300	00 1 00	5X	46108	02338	10XXX 12	91 303	00 6 11
Borkum °	21	02643	283 15	162 22	69 303	17	02653	282 14	167 18	78 101	00 1 60	62	41235	32438	193 13	9X 205	00 2 20
Außenjade †	58	02654	281 14	XXX 20	8X 801	59	02655	302 15	XXX 16	8X 102	00 1 00	10	01654	322 14	XXX 15	9X 302	00 2 17
Cuxhaven °	10	01753	201 13	166 25	X0 807	45	02644	322 26	173 20	X0 304	XX 2 60	10	05552	30102	191 16	X0 404	XX 1 50
Elbe I †	00	01790	241 13	167 19	82 302	05	02790	281 16	167 15	74 300	00 3 00	05	02694	321 15	189 15	81 307	00 2 00
Helgoland °	04	05540	24226	166 18	90 301	04	05550	263 05	175 17	90 302	XX 2 60	XX	481XX	322XX	193 12	9X 303	XX X 11
Amrumbank 10462	54	02882	181 27	XXX 17	8X 303	54	018X2	281 14	XXX 16	80 300	00 2 00	XX	08409	32229	XXX 12	9X 303	00 4 18
List °	00	01770	18304	155 20	71 302	08	02660	242 14	162 17	70 301	00 1 X0	50	084X8	30418	183 14	9X 304	00 2 X0
Bülk °	00	02790	144 14	164 24	X3 903	40	02755	142 15	160 25	X0 300	00 1 70	03	05690	28216	179 17	XX 343	91 0 60
Marienleuchte °	00	01690	122 14	XXX 20	08 803	07	01690	122 14	XXX 19	XX 300	00 1 60	6X	60647	16227	XXX 18	0X 307	00 1 61
Fehmarnbelt †	00	02600	10325	176 17	79 805	01	01570	241 14	170 20	82 301	00 2 80	5X	02697	18227	181 15	7X 303	XX 2 00
Warnemünde °	00	01790	14403	181 25	45 807	00	01790	124 14	176 22	56 601	00 0 70	04	01790	14203	183 18	60 301	00 0 70
Arkona °	00	01790	124 01	197 17	79 804	00	01790	125 01	191 15	81 801	00 2 60	00	01790	16301	186 17	71 300	00 1 80
Adlergrund †	41	01871	124 01	211 16	70 605	00	00890	104 00	195 16	70 602	12 W.T.	54	01883	14203	166 14	89 XXX	12 W.T.
Rügenwaldermünde °	28	02663	323 14	212 21	53 802	00	00790	000 10	206 20	50 806	00 0 70	04	01790	00001	202 16	70 300	00 0 70
Memel / 0467 °	20	01854	242 04	265 18	50 802							00	02700	042 14	209 19	41 804	00 0 70

Deutsche Küstenorte ° und Feuerschiffe †	Gestern 17h MEZ. $C_L C_M$	ww VhN_L	DDF WN	BBB TT	U C_H abb	Heute 2h MEZ. $C_L C_M$	ww VhN_L	DDF WN	BBB TT	U C_H abb		Heute 11h MEZ. $C_L C_M$	ww VhN_L	DDF WN	BBB TT	U C_H abb	
Borkumriff †	31	05564	28225	10XXX 16	87 305	X0	01773	321 33	10XXX 14	90 300		5X	08308	04438	10212 12	9X 305	
Borkum °	17	02553	264 15	166 17	78 102	XX	016X4	022 04	195 14	8X 302		52	08434	02438	200 13	9X 305	
Außenjade †	28	02755	302 15	XXX 17	8X 303							XX	443X9	30339	186 13	9X 301	
Wilhelmshaven °	37	11554	283 95	155 21	80 301	XX	01 6X3	303 03	173 15	9X 902		50	05548	32338	181 16	90 300	
Cuxhaven °						XX	02 7X5	321 25	181 17	XX 001	XX 1 70	00	08495	322 15	X95 16	X5 304	XX 1 5?
Elbe I †	05	01790	281 14	167 16	92 300							0X	055X9	32229	199 15	XX 305	
Helgoland °	04	05650	16304	171 16	94 303	XX	02634	042 14	184 14	9X 301		XX	461XX	322XX	199 12	9X 30?	
Amrumbank †	54	01862	261 14	XXX 18	79 301							5X	03558	32328	[illegible]	[illegible]	
List °	07	02660	243 14	169 18	70 302	00	01770	000 04	171 13	81 300		00	02690	284 17	185 16	8X 303	
Bülk °	30	01753	163 13	160 25	X0 602							43	05655	303 17	184 17	XX 303	
Marienleuchte °	00	01690	122 14	XXX 20	08 807							07	02690	162 25	XXX 25	0X 301	
Fehmarnbelt †																	
Arkona °	00	01790	01790	124 01	193 16							00	00790	16300	191 20	70 303	
Adlergrund †												44	01872	10103	193 12	81 300	12 W.T.

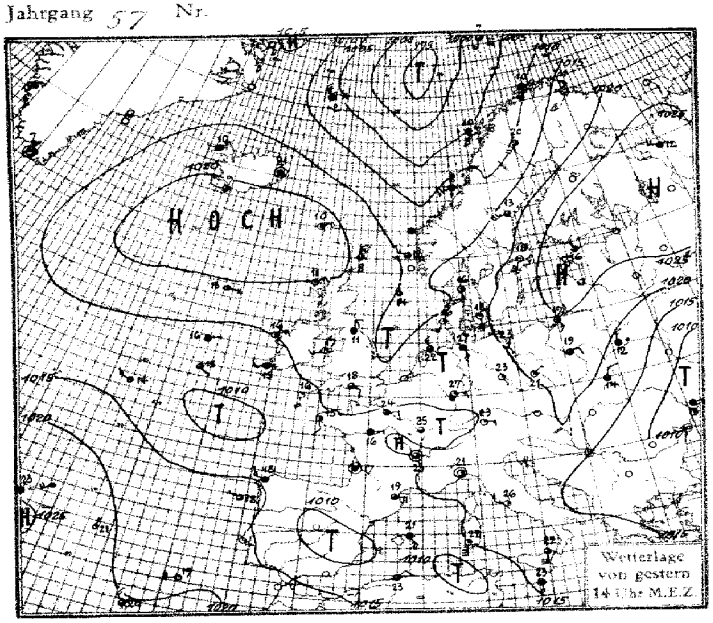
HOCH
Wetterlage
von gestern
14 Uhr M.E.Z.

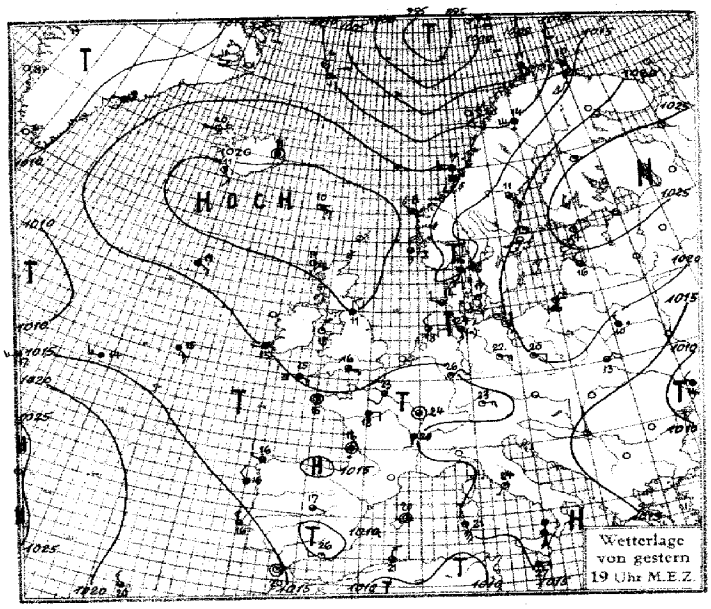
HOCH
Wetterlage
von gestern
19 Uhr M.E.Z.

SEEWARTE

Montag, 13. Juni 1932

Wetterlage von 8 Uhr M. E. Z.

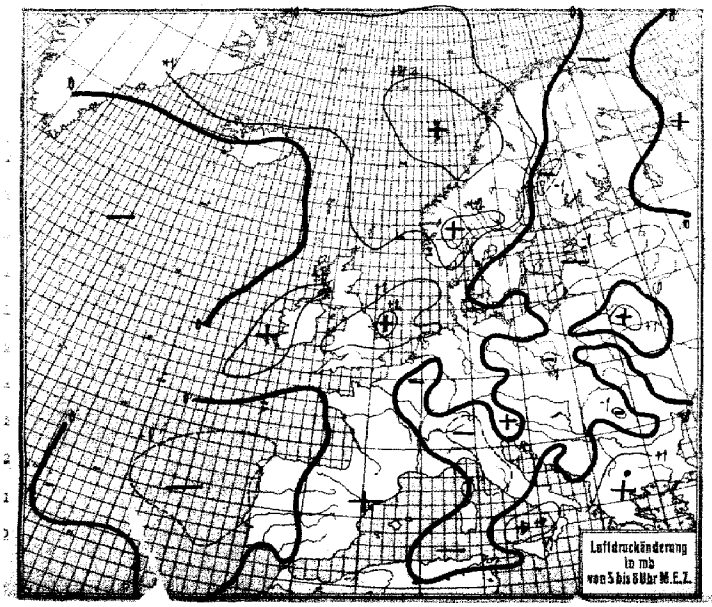

Luftdruckänderung in mb von 5 bis 8 Uhr M.E.Z.

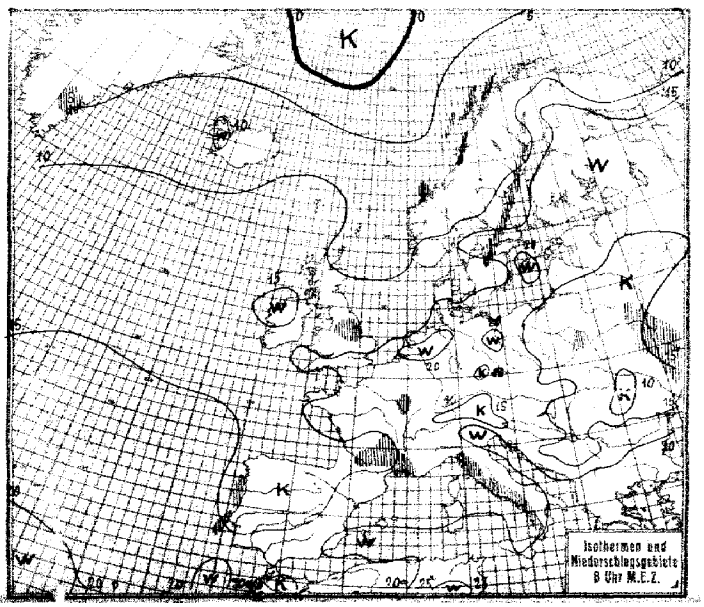

Isothermen und Niederschlagsgebiete 8 Uhr M.E.Z.

Montag, den 13. Juni 1932

Auslandorte (Küstenorte o)	Gestern 14h MEZ. CL CM	ww Vh NL	DDF WN	BBB TT	U CH a bb	Gestern 19h MEZ. CL CM	ww Vh NL	DDF WN	BBB TT	U CH a bb	R2R2 s Ve E	Heute 8h MEZ. CL CM	ww Vh NL	DDF WN	BBB TT	U CH a bb	R1RT s Ve E
Thorshavn	87	01 930	044 03	10215 10	20 313	70	01 954	103 14	10242 10	20 307	00 29 0	40	02 953	101 15	10273 13	20 302	00 190
Reykjavik	10	02 953	283 14	200 10	54 303	13	02 764	282 16	196 10	5x 300	00 xx 0	33	02 854	124 04	186 09	8x 803	00 xx 0
Isafjord	02	02 x90	221 26	183 10	xx 303	00	00 x90	221 00	184 10	xx 303	–	00	00 xx0	000 00	186 09	x0 308	–
Acureyrie	4x	02 xx6	161 16	182 17	xx 303	4x	02 xx6	161 26	190 12	xx 300	–	x3	01 xxx	124 02	199 08	xx 303	–
Seydisfjord	02	03 x90	000 18	183 11	xx 310	02	03 x90	000 18	188 11	xx 303	–	x3	01 xxx	000 04	207 08	xx 803	–
Westmann	03	02 x90	242 05	211 09	xx 308	03	01 x90	122 04	214 11	xx 303	–	x3	25 xxx	126 75	196 08	xx 803	–
Aberdeen	7x	02 865	043 15	188 12	7x 310							57	02 843	102 17	262 10	6x 304	00 18 0
Malin Head	15	02 851	063 15	175 12	76 404	59	02 853	063 27	181 11	80 402	00 18 0	08	01 790	122 01	202 15	70 407	00 17 0
Tynemouth	50	03 638	323 38	170 11	90 310	50	03 848	322 28	200 11	90 208	00 28 0	90	02 856	042 26	248 11	80 304	00 28 0
Croydon	10	02 862	000 05	154 21	58 000	33	02 764	083 16	150 13	52 801	00 23 0	00	01 590	043 02	207 15	71 202	97 13 1
Lerwick	80	02 847	313 77	185 08	70 310							70	01 844	082 14	278 09	61 307	00 xx 0
Valentia	5x	03 858	212 18	138 15	8x 403	5x	03 858	231 28	154 15	8x 302	00 18 0	53	02 955	042 16	197 13	84 407	97 19 0
Guernsey	81	01 754	000 14	153 18	70 300	51	01 754	041 14	153 16	81 300	00 17 0	11	05 653	041 64	158 14	90 404	03 16 1
Stornoway	76	01 853	043 13	194 11	70 309	x4	01 863	065 14	211 11	71 203	92 28 1	81	02 754	102 17	224 11	80 301	00 17 1
Holyhead	10	01 851	203 02	163 17	79 403	40	01 751	011 02	176 15	81 302	00 07 0	50	02 586	094 16	192 14	80 401	00 25 0
Yarmouth	10	01 753	143 13	150 17	80 403	00	01 690	142 13	162 16	71 302	00 26 0	xx	46 109	033 39	200 12	9x 410	00 20 0
Blacksod P.	44	01 834	043 14	1x5 16	70 304							20	02 844	162 14	192 16	86 305	00 28 0
Scilly	24	01 863	144 13	148 16	80 304	Xx	40 109	103 19	156 15	8x 202	00 11 0	50	02 666	032 16	174 13	90 202	97 16 0
Myggbukta	00	00 990	124 00	140 01	9x 801	00	00 990	083 00	13x xx	80 801	–	00	01 990	081 12	130 01	61 305	00 x9 6
Jan Mayen	52	71 634	286 68	061 52	9x 212	5x	03 848	322 28	005 03	6x 805	00 xx 6	xx	03 509	192 29	162 51	9x 206	00 15 6
Longyearbyen	5x	03 838	322 28	014 02	5x 300	80	36 844	288 24	092 51	80 212	94 28 6	5x	47 238	321 78	9973 02	6x 803	94 xx 6
Bäreninsel	51	04 535	184 36	027 07	9x 904	5x	67 538	195 58	004 05	9x 607	02 35 3	5x	03 858	214 28	10001 03	9x 403	00 17 3
Vardö	78	02 943	144 04	154 11	63 806	78	02 943	144 24	138 10	63 606	00 29 3	5x	03 948	174 28	129 09	4x 300	00 19 1
Ingöy	07	02 990	165 25	088 10	77 906	07	02 490	165 27	046 11	77 712	00 29 0	52	02 964	245 56	120 08	7x 404	96 39 0
Andenes						62	63 855	227 58	074 08	8x 210	01 38 1	6x	63 758	206 58	140 06	9x 208	03 37 1
Röst	52	62 728	205 58	067 09	9x 201	52	81 747	206 78	102 06	8x 810	04 37 1	52	63 746	245 58	184 06	8x 210	02 37 1
Nordöyan	82	64 603	203 78	118 08	9x 310	5x	04 808	243 28	150 06	7x 306	03 38 1	84	04 835	263 76	232 08	70 310	95 38 0
Ona						57	10 844	262 78	188 08	7x 310	03 28 1	83	10 953	282 25	267 08	61 308	01 39 0
Krakenes						77	02 844	283 27	194 08	8x 208	04 38 1	87	02 843	043 77	266 06	8x 106	01 38 1
Utsira						08	02 950	325 36	179 09	x0 310	03 39 1	10	01 961	326 01	226 09	x0 303	00 49 0
Lista	6x	64 758	125 98	147 11	9x 200	50	05 763	283 24	162 11	99 306	07 18 1	00	00 990	293 00	195 10	80 300	00 19 0
Ferder	57	03 854	222 28	168 15	8x 701	6x	95 658	112 98	142 13	9x 714	12 26 1	50	01 862	033 92	193 13	70 310	01 28 0
Svandalsflona	xx	48 008	122 58	9030 06	9x 502	xx	48 008	242 58	9044 05	9x 100	13 xx 2	00	00 990	242 00	9082 03	70 305	97 50 0
Haparanda	07	02 790	163 15	10191 15	53 803	47	02 9x3	204 16	10175 12	57 604	00 16 0	6x	03 9x8	164 18	10170 10	6x 601	00 10 0
Jönköping	10	01 981	143 13	189 24	33 805	00	00 890	163 00	177 22	30 502	00 24 0						
Wisby	00	00 9x0	163 00	242 20	20 703	00	00 990	163 00	239 18	30 603	00 19 0	00	01 9x0	162 03	229 20	35 605	00 19 0
Stensele	50	02 747	496 17	106 18	40 800	50	52 738	000 48	123 11	80 300	96 19 1	24	02 965	203 55	176 09	60 310	08 05 1
Härnösand	60	02 946	207 26	175 13	70 802	07	02 960	127 26	162 11	62 803	00 39 0	07	01 960	285 54	177 10	70 308	07 59 1
Stockholm	00	00 890	186 00	233 18	40 907	00	00 890	183 00	216 15	50 602	00 18 0	77	02 764	163 16	210 16	5x 300	00 11 0
Gällivare	9x	02 954	504 74	101 20	4x 812	61	61 854	565 78	104 14	5x 403	97 21 6	5x	03 948	321 58	137 09	4x 307	02 08 6
Kopenhagen	01	01 690	143 13	200 18	92 602	00	01 690	143 02	191 17	99 301	00 26 0	83	03 654	181 28	188 15	90 501	00 16 0
Skagen	50	01 763	143 14	164 16	73 609	80	25 765	182 17	152 15	93 601	01 37 1	50	03 758	281 78	186 14	90 302	02 17 1
Hanstholm	89	02 862	222 25	143 16	65 811	50	40 337	222 37	151 14	60 302	00 23 0	00	01 890	282 12	190 12	71 305	97 38 0
Helsingfors	00	00 990	183 00	278 20	30 805	00	00 990	023 00	278 15	50 803	12 30 0	00	01 990	122 02	241 18	51 803	00 11 0
Sortavala												10	01 962	162 03	275 17	31 901	00 05 1
Wasa	00	00 990	205 00	212 17	50 300	00	00 990	207 00	212 15	40 300	00 19 0	50	03 778	228 18	181 13	50 807	00 11 0
Enare																	
Dorpat	10	01 861	102 01	278 20	30 800	03	02 890	081 15	256 18	55 805	00 20 0	59	03 744	082 28	237 17	7x 802	00 10 0
Filsand	00	00 890	163 00	271 17	60 803	00	00 890	081 00	247 17	60 405	00 18 0	00	00 790	141 10	227 16	70 802	00 00 0
Riga						05	02 790	302 16	043 16	67 803	00 19 0	04	01 790	042 13	213 19	45 806	00 09 0
Mainava	10	02 862	044 05	240 19	43 806	00	03 890	024 18	235 16	56 802	00 19 0	0x	xx xxx	065 05	193 16	66 806	00 10 0
Kowno	46	01 863	043 13	238 20	3x 808							4x	03 678	043 28	202 14	8x 300	00 13 0
Warschau	70	02 655	062 15	217 19	40 708												
Krakau	70	02 765	060 15	211 18	40 803	03	02 890	060 15	200 16	60 904	00 20 0	50	02 765	041 17	191 14	71 902	00 07 0
Lemberg	70	02 757	022 27	185 14	50 802	70	02 754	042 17	185 13	74 600	00 17 0						
Pinsk	50	64 538	323 58	195 12	80 607	60	64 538	303 58	182 10	90 911	05 19 2	60	03 578	322 48	164 12	90 308	91 09 1
Rochefort	5x	03 668	222 28	127 15	9x 801	5x	03 768	222 28	135 16	9x 300	04 17 2	5x	03 648	101 28	143 16	9x 302	05 14 2
Socoa	6x	62 638	223 58	134 14	9x 300	6x	61 728	284 58	134 15	9x 301	15 15 2	63	02 842	181 26	130 14	9x 302	06 14 2
Le Bourget	14	02 863	062 25	146 24	53 903	03	02 690	182 26	142 23	5x 300	00 25 0	09	02 790	000 27	151 18	8x 203	xx xx x
Lyon	5x	02 773	000 27	147 23	56 803	62	03 765	182 28	148 20	6x 300	97 23 0	62	03 547	000 78	149 17	9x 400	11 14 3
Brest	20	01 853	142 13	145 15	81 300	20	01 853	000 03	147 15	81 300	97 16 0	xx	04 519	283 19	119 13	9x 700	00 12 0
Perpignan	87	02 864	084 26	142 19	6x 707							8x	02 766	000 26	129 16	8x 404	01 15 1
Le Talut	07	02 743	000 27	157 16	9x 300	75	02 764	262 26	157 16	80 601	00 17 0	5x	02 647	043 27	142 16	9x 300	00 15 1
Tours	92	61 644	061 58	145 16	8x 903	86	02 754	082 55	135 18	73 602	97 19 1	04	01 790	082 53	133 18	80 303	91 14 1
Le Havre	53	03 658	000 28	158 18	8x 701	52	61 658	062 58	153 17	8x 801	01 17 1	xx	46 318	025 28	195 14	9x 303	00 13 0
Marseille	07	03 890	123 x8	151 22	5x 705	62	03 x32	242 28	139 20	6x 604	00 23 0	61	61 745	082 28	134 16	8x 202	97 14 0
Helder	00	01 770	242 02	166 18	76 300	20	01 672	281 02	170 19	70 300	00 06 0	xx	46 318	025 28	195 14	9x 303	00 13 0
Vlissingen												04	01 690	043 02	168 18	68 402	00 15 x
De Bilt	24	02 754	203 14	162 25	50 300	24	01 752	323 12	163 22	60 301	42 20 4	00	01 790	023 01	177 20	71 403	00 15 0
Zürich	24	01 862	081 03	148 26	35 906							04	05 790	041 15	138 17	63 000	00 12 0
Bern	20	05 871	302 04	140 22	37 905							00	05 890	020 13	138 15	75 300	00 13 0
Säntis	26	01 900	183 03	xxx 08	63 300							04	02 990	102 15	xxx 07	46 703	00 02 3
Wien												00	05 990	321 00	171 15	50 902	00 11 0
Klagenfurt												00	00 920	000 00	146 16	80 300	00 12 0
Innsbruck												00	01 990	000 02	141 14	88 803	00 11 0
Budapest	80	02 675	081 15	216 21	30 807	04	01 890	300 14	179 20	40 606	00 23 0	08	01 890	000 02	172 15	60 901	00 11 0
Fünfkirchen						03	01 840	023 14	170 20	20 xxx	00 24 0	50	02 845	163 25	161 18	3x xxx	00 10 0
Debrecen												01	02 890	374 14	178 15	53 802	00 08 0
Prag	10	01 871	102 01	182 22	20 808	00	00 810	082 00	176 21	30 501	00 23 0	00	40 390	000 30	177 17	50 901	00 10 0
Olmütz	10	01 862	023 02	184 21	30 803	00	00 990	063 10	182 18	40 801	00 22 0	10	01 982	281 03	177 17	67 801	00 08 0

Montag, den 13. Juni 1932.

Auslandorte	Gestern 14h MEZ. ww VhN$_L$	DDFWN	BBB TT	Gestern 19h MEZ. ww VhN$_L$	DDFWN	BBB TT	Heute 8h MEZ. ww VhN$_L$	DDFWN	BBB TT
Madrid 353				13785	10115	118 17	03663	04128	121 13
Almeria 355				01843	22213	098 26	02762	08114	131 19
Mahon X	02690	12527	125 21	02664	00014	141 20	02644	16114	123 19
La Coruña X	02665	26315	145 18	02753	26126	135 16	62653	04114	121 13
S. Fernando	01642	24314	166 22	027X3	24213	159 22	027X4	24215	141 18
Teneriffa 400	02954	32214	218 24	01952	28122	203 23	02955	32215	198 20
Kap Juby 403				00890	32100	187 20	02654	32115	140 15
Rio de Oro				00690	32400	173 21	02665	00015	177 19
Oporto 381	02872	24416	151 17				52448	14148	105 13
Lissabon 384	02753	XXX2X	167 20	02754	28417	164 16	672X8	20428	115 13
Praya 393									
S. Vicent									
Porto 394	02765	28325	201 20	03755	28325	184 20	01713	XXX23	204 19
Pt. Delgada	02856	00025	242 19				02735	24115	211 19
Horta X	03956	26116	242 23				10755	00015	230 19
Padua									
Genua X	02664	00014	170 21				~~10665~~	~~10228~~	~~143~~ 17
Florenz X				02763	16115	156 25			
Rom X				01790	20103	166 24	03648	06228	126 18
Terranova X				02643	43525	151 19	03538	10228	129 18

Auslandorte	Gestern 14h MEZ. ww VhN$_L$	DDFWN	BBB TT	Gestern 19h MEZ. ww VhN$_L$	DDFWN	BBB TT	Heute 8h MEZ. ww VhN$_L$	DDFWN	BBB TT
Messina X	02790	49614	171 22	03743	495X8	174 19	22638	16448	167 19
Tarent X	02862	20X16	152 21	01690	24103	170 23	0375X	20218	167 20
Malta 0341	02841	13427	159 23	02731	08317	152 80	02690	06327	152 21
Belgrad							00890	00000	172 15
Üsküb							01890	00012	179 20
Split 10718							00890	00000	194 13
Bukarest							00790	22101	134 18
Sofia 0720									
Archangelsk	03368	26348	267 11				00790	14280	291 17
Matotschkin S.							02X95	28320	157 04
[illegible] X									
Ust Zylma X	10805	24315	–				008X1	20201	311 13
Moskau 909							02X90	34416	216 14
Astrachan				00790	08100	057 28	01790	16203	042 28
Kijew									
Odessa 975	215X8	08458	073 13	035X8	28248	062 14			
Swerdlowsk X	01763	18202	197 30	02764	00095	176 28	03648	32498	189 14
Rabat X				00890	00000	166 21			
Algier 0032	03764	04226	126 23	02744	02322	129 21	05690	00003	127 21
Tunis 0080	05690	43715	106 24				02690	00027	117 22

Beobachtungen von Nordamerika und Grönland 2h MEZ.

Wetter ww — Windrichtung DD — Windstärke F — Luftdruck (mb) BB — Lufttemperatur (°C) TT

Ort	ww DDF	BB TT	Ort	ww DDF	BB TT	Ort	ww DDF	BB TT	Ort	ww DDF	BB TT	Ort	ww DDF	BB TT	Ort	ww DDF	BB TT
Tatoosh J.	00203	15 13	Dodge City	02163	12 27	Key West	02083	14 28	Dutch Harbor	02122	04 10	Winnipeg	02082	12 22	Nottingham J.	02163	12 51
Roseburg	01082	10 31	Corpus Christi	00124	12 29	Charleston	60163	16 23	Tanana	01123	99 19	White River	00203	15 21	Resolution J.	01243	08 51
San Francisco	01243	15 14	Duluth	02042	15 13	Hatteras	02162	16 24	Cordova	60123	11 09	Doucet	01202	18 21	Bermuda	02202	23 23
San Diego	01283	12 19	St. Joseph	02122	12 20	Washington	02282	17 16	Juneau	60163	17 11	Father Point	00203	16 16	Julianehaab	00261	02 11
Flagstaff	02204	10 26	Little Rock	00082	13 28	Scranton	60322	19 13	Aklavik	02162	08 13	Chatam	00202	17 19	Godthaab		
Helena	01203	15 20	New Orleans	01162	11 28	Nantucket	02163	21 76	Ft. Simpson	01322	08 20	Halifax	01282	20 13	Godhavn		
Salt Lake C.	01284	11 26	Chicago	02043	14 19	Portland	02203	20 18	Prince Rupert	02682	21 14	Sydney	02000	21 13	Angmagsalik		
Denver	02243	14 20	Cleveland	01083	15 20	Eastport	02163	20 11	Edmonton	00282	08 27	Cap Race	00043	21 04	Mile City Havanna		
El Paso	00243	06 37	Nashville	00283	12 27	Honolulu			Medicine Hat	00082	12 24	Harrington	00285	15 06	Atlanta Kingston		
Bismarck	01122	10 18	Jacksonville	60083	15 23	Nome	01043	00 18	The Pas	01162	08 26	Belle Isle	00325	14 01	Montreal San Juan	·	

Schiffsmeldungen.

Erläuterung des Schiffsschlüssels: Wochentag P — Erdoktant Q — Breite (Süd unterstr.) LLL — Länge (Ost unterstr.) lll — Zeit (MEZ.) ZZ — Windrichtung DD — Windstärke F — Wetter ww — Luftdruck (mb) BB — Sicht V — Lufttemperatur (°C) TT — Kennzahl 3 — Untere Wolken C_L — Mittlere Wolken C_M — Obere Wolken C_H — Bedeckungsgrad (alle Wolken) N — Unterschied zw. Luft- u. Wassertemperatur t_d — Dünung K — Richtung der Dünung d — Wetterverlauf W — Bedeckungsgrad (untere Wolken) N_L — Kurs des Schiffes d_s — Geschwindigkeit des Schiffes f — Art der Druckänderung i. d. letzten 3 Stunden und Betrag a bb

12. Juni 1932

Schiffsname	P Q LLL	lll ZZ	DDF ww	BB V TT	3 C_L C_M C_H N	t_d K d W N_L	d_s f a bb
Stuttgart	1 0 506	165 13	122 02	10 12 8 15	3 5 0 0 7	5 2 6 2 7	6 5 300
Europa	1 0 415	574 13	245 01	24 8 19	3 1 0 1 2	2 1 6 0 1	6 x 305
Hamburg	1 0 485	227 13	263 01	17 8 14	3 1 0 0 2	5 0 0 0 2	6 7 306
New-York	1 0 445	413 13	235 02	14 8 16	3 4 1 0 4	3 3 6 1 4	1 7 300
Meteor	1 3 600	047 13	263 05	15 6 12	3 0 7 x 7	3 1 4 2 7	4 4 104
"	1 3 590	050 19	283 02	17 8 10	3 0 8 x 5	5 1 7 2 0	4 4 802
Ad. Woermann	1 0 416	095 19	262 02	14 8 16	3 2 7 2 5	6 1 6 1 2	4 4 801
New-York	1 0 452	390 19	246 02	14 8 15	3 8 7 0 7	2 4 6 1 4	1 7 602
Stuttgart	1 0 503	187 19	103 10	12 7 15	3 8 0 0 8	4 2 2 2 8	6 5 301
Hamburg	1 0 481	253 19	223 03	14 9 14	3 0 2 x 8	5 0 0 2 0	6 7 300
					3		
	1 0 292	254 13	224 01	24 8 22	3 5 x x 7	2 0 0 2 7	5 5 806
	1 0 365	089 13	160 02	14 8 26	3 5 0 5 x	1 1 5 1 5	4 3 x00
	1 0 351	134 13	224 01	19 7 19	3 9 6 x 7	x x x x x	x x xxx
	1 0 418	100 13	261 02	17 8 16	3 4 0 x 5	2 2 6 0 x	x x xxx
	1 0 332	286 13	00x 02	24 8 xx	3		
	1 0 385	296 13	264 03	23 8 23	3 4 0 6 8	2 9 x 1 x	x x xxx
	1 0 357	329 13	162 55	27 8 23	3 0 0 4 6	1 2 7 4 0	x x xxx
	1 3 573	032 13	321 02	15 5 14	3 5 0 0 4	3 0 0 1 4	x x xxx
	1 0 564	180 13	08x 01	18 8 13	3 7 0 0 4	4 4 8 1 4	6 6 105
	1 0 463	225 12	273 03	15 7 18	3 5 x x 7	2 6 4 2 7	2 5 805
	1 0 529	171 13	072 02	14 9 16	3 4 0 8 6	x 1 1 1 x	1 x xxx
	1 0 334	291 19	312 01	28 8 23	3 0 4 9 3	4 1 8 0 x	2 x xxx
	1 0 465	325 19	223 51	15 7 17	3 5 3 0 7	3 1 6 3 5	6 6 802
	1 0 387	266 19	281 03	24 8 21	3 5 x x 8	4 0 0 2 8	5 5 806
	1 0 418	353 19	204 03	28 5 24	3 4 x x 3	1 4 6 2 8	1 5 907
	1 0 356	343 19	253 xx	26 8 24	3		
	1 0 357	086 19	282 02	14 8 24	3 5 0 0 5	2 0 0 1 5	4 3 x00
	1 0 566	196 19	103 02	17 8 14	3 4 3 0 5	4 1 8 1 4	6 6 603
	1 0 404	484 13	264 01	26 7 21	3		
	1 0 390	582 13	142 01	26 8 13	3		
	1 0 370	363 13	224 01	27 7 22	3		

13. Juni 1932

Schiffsname	P Q LLL	lll ZZ	DDF ww	BB V TT	3 C_L C_M C_H N	t_d K d W N_L	d_s f a bb
Ad. Woermann	2 0 406	096 01	221 10	10 13 7 17	3 6 x x 7	6 1 5 2 8	5 4 807
Stuttgart	2 0 500	202 01	281 01	14 8 13	3 3 4 0 3	6 2 6 1 3	6 5 306
Iberia	2 0 443	086 01	000 02	14 8 15	3 4 7 0 4	4 1 6 1 2	x x xxx
Sierra Cordoba	2 0 404	719 01	084 03	20 7 18	3 0 7 x 8	4 0 0 2 0	2 5 808
Europa	2 0 413	641 01	201 01	24 8 18	3 1 0 2 3	4 0 0 0 3	6 x 804
New-York	2 0 463	367 01	237 02	15 7 15	3 3 7 0 5	3 4 6 1 4	1 7 302
Meteor	2 3 579	057 01	303 01	21 8 08	3 0 0 9 2	6 1 8 0 2	3 4 104
"	2 3 569	064 07	304 01	22 8 10	3 0 0 8 2	4 2 7 0 1	3 4 303
New-York	2 0 472	341 07	247 02	13 8 14	3 4 0 0 5	5 8 6 1 5	1 7 300
					3		
	2 0 508	148 01	162 01	15 8 14	3 0 0 1 1	6 1 7 0 x	6 6 106
	2 0 475	059 01	031 01	16 8 14	3 0 7 9 3	4 1 7 1 0	5 5 801
	2 0 488	210 01	303 01	14 6 14	3 x x 1 3	6 x x 2 0	6 9 415
	2 0 566	217 01	103 01	15 8 55	3 5 0 0 4	5 3 7 1 4	9 6 608
	2 0 466	303 01	204 02	12 6 16	3 5 2 x 7	5 3 5 5 5	6 8 300
	2 0 409	561 01	243 01	29 9 18	3		
	2 0 463	367 01	124 01	13 9 13	3		
	2 0 495	133 01	124 01	13 9 13	3		
	2 0 405	531 01	262 01	29 8 20	3		
	2 0 405	678 01	122 03	26 7 17	3		
	2 0 403	615 01	203 01	26 8 18	3		
	2 0 413	633 01	000 01	25 6 16	3		
	2 0 468	338 01	226 02	13 7 14	3		
	2 0 433	399 01	286 02	19 x 17	3		
	2 0 363	674 01	104 02	22 2 23	3		
	2 0 308	699 01	162 02	23 6 24	3		
	2 0 393	650 01	122 01	25 8 20	3		
	2 0 370	386 01	243 01	26 7 22	3		
	2 0 288	481 01	123 01	28 9 24	3		
	2 0 364	634 01	323 02	25 8 23	3		
	2 0 311	615 01	000 03	23 8 24	3		
	2 0 405	465 01	284 00	27 8 18	3		
	2 0 505	173 37	164 40	14 7 18	3 5 0 0 8	5 4 4 2 8	6 6 802
	2 0 553	197 07	124 02	12 8 13	3 4 x x 5	4 1 9 1 5	6 6 712
	2 0 566	250 07	144 60	04 6 13	3 6 0 0 8	4 3 3 4 8	6 6 827
	2 0 462	071 07	034 06	15 8 14	3 8 2 x 7	6 1 7 2 7	5 5 x01
	2 0 369	113 07	203 21	13 6 18	3 9 0 0 8	4 1 5 2 8	5 4 603
	2 0 381	103 07	203 08	13 4 18	3 0 0 7 8	3 0 0 4 0	1 4 610
	2 0 342	086 07	322 03	13 7 21	3 3 3 7 8	4 2 8 2 3	4 3 x00
	2 0 363	070 07	283 02	10 7 19	3 5 9 9 8	2 2 7 2 8	7 4 302

Witterungsübersicht.

Montag, den 13. Juni 1932

Das Norameertief ist nach Spitzbergen gezogen und füllt sich langsam auf. Der Vorstoß seiner Rückseitenkaltluftmassen erfolgte hauptsächlich nach Skandinavien. In dieser Richtung stieß auch das gestern noch südwestlich von Island gelegene Hoch vor und verstärkte sich wesentlich. Mit der Zirkulation um seinen Kern gelangen die Kaltluftmassen auch zum Nordseegebiet und werden langsam weiter ins Binnenland vordringen. Scharf ausgeprägt zieht sich die Kaltfront von Nordschweden über Geeland nach Südengland hin. Sie bildet bis nach Norddeutschland hin die Grenze zwischen der Zirkulation des nordrussischen Hochs mit der des Nordmeerhochs.

Der Druckanstieg über Skandinavien ist sehr stark und führte zur Auffüllung des gestrigen Nordseetiefausläufers. Auch fallen kaum noch Niederschläge an der Kaltfront, nur über der südlichen Nordsee kommt es zu starkem Mischungsnebel. Über Hamburg sind die Luftmassen selbst in größerer Höhe noch sehr feucht, doch wird die allgemeine Tendenz zu absinkender Luftbewegung bald Austrocknung bringen.

Das Tief westlich des Kanals hat sich aufgefüllt, dafür ist vor der portugiesischen Küste eine neue Zyklone entstanden, die sich der flachen Tiefdruckrinne des westlichen Mittelmeeres anschließt. Ein Hochdruckrükken trennt dieses Tiefdruckgebiet jetzt von der westatlantischen Zyklone, die an Umfang zunimmt und sich in Richtung auf Island zu bewegt.

Die Zyklonen über Südrußland zeigen wenig Änderung, über dem Dnjeprgebiet liegt eine Aufgleitfront der von Osten anströmenden kontinentalen Warmluftmassen.

Die Witterung über Mitteleuropa wird im wesentlichen von dem nach Skandinavien wandernden Nordmeerhoch bestimmt werden, später werden wohl die südlichen Störungen sich nach Norden ausbreiten.

Roediger.

Höhenluft-Beobachtungen.

Ort Seehöhe (m)	Zeit (MEZ.)	Einheit	Höhen-Temperaturen und -Feuchtigkeiten																Bemerkungen
Hamburg 18	7 99	m	Boden	170	420	2860	3050	3820	3980	5340									Bed., dichte Rauchschicht ringsum bis 170 m, och über das 2500 m in dichte Cu.-Schicht, übergeht, mit hochhuftor Quellung. 2. T. bis 4600 m, 3700-3900 m 9/10 Ac.-Ac. Schicht, 2/10 Ci.-Fa. Fern Blitze bei 1300 m u. zwischen 2900 u. 4000 m. Sicht in 500 m 10-20 km.
		°C	17.5	16.0	18.6	-0.2	-0.5	-7.6	-7.9	-15.5									
		%	64	64	55	85	80	100	85	60									
		mb	1015	1000	971	723	707	640	627	525									
München 506	8	m	Boden	800	1500	2000	2100	3600	3800	4100									1/4 bed., Sicht 10-20 km.
		°C	15.6	12.2	12.2	9.2	8.7	2.8	-4.7	-6.2									
		%	69	80	36	30	32	59	53	38									
		mb	956	922	853	802	783	657	636	617									
Darmstadt 173	8	m	Boden	700	3600	3700	5400												klar, Sicht 10-20 km.
		°C	16.7	19.2	-0.5	-0.1	-11.1												
		%	69	50	42	40	36												
		mb	995	938	659	643	526												
Königsberg 28	8	m	Boden	200	1900	3000	3800	5400											1/2 bed., Sicht: 20-50 km.
		°C	16.0	15.0	4.1	1.0	-2.7	-13.0											
		%	68	55	64	70	72	76											
		mb	1017	990	815	764	644	522											
Friedrichsh. 400	7	m	Boden	700	1000	1200	2100	2700	3000	3400	3600	4100	4300	5400					3/4 bed., Sicht 10-20 km.
		°C	14.5	13.2	14.8	14.5	8.1	3.5	1.3	-1.2	-1.5	-5.2	-5.2	-13.5					
		%	78	78	52	52	49	77	61	58	52	55	53	58					
		mb	968	935	900	877	789	733	705	673	653	615	601	520					

Höhenwinde.

Ort	Seehöhe (m)	Zeit (MEZ.)	0 7 T.	200 8 T.	500 9 T.	1000 10 T.	1500 11 T.	2000 12 T.	2500 13 T.	3000 14 T.	3500 15 T.	4000 16 T.	4500 17 T.	5000 18 T.	6 T. 19 T.
Hannover 265	55	7	NE≥E	700 SE	SE	800 ESE	NE≥E	NE	NE≥N	NE≥N	NE≥N	NE≥N	NE≥N		N
			1	3	3	3	5	5	6	7	7	5	3		3
			NzE	NNE	NE≥N	NE									
			7	7	8	9		1/4 bed., 10-20 km Sicht.							
Fürth 286	303	7	NE		ESE	E		ENE		ENE	E				klar,
			1		4	6		7		1	3				20-50 km.
Lindenbg. 318	106	7	E≥S		E≥S	E		NE		NNE		NzE		N≥E	N
			3		4	3		7		6		7		9	11
Bremen 116	16	6	N		NNE	NNE		W≥N		NNW	3600 NW		3/4	bed.,	
			2		5	3		1		3	2		4-10 km.		
Breslau 124	128	7		1	E≥N	NE≥E		NE		NNE		NzE		1/4 bed.	
			C		3	4		5		10		12		10-20 km	
Königsbg. 324	28	3	N		ENE	NE≥E		NE≥E			1/2	bed.,			
			3		5	5		6		10-20 km Sicht.					
München 465	506	6	E	800 E≥N			E≥N					W≥N		NE	NE
			1	6			11					2		4	3
			NE	NE≥N	NW	NNW	NNW	NzN	NNW	W≥N	NNW	NW≥N		1/4 bed.	
			4	2	3	6	13	15	10	7	6	3		20-50 km.	
Essen 202	120	6	NE		ESE	ESE		ENE		E≥N		3/4	bed.,		
			2		4	4		4		5		2-4 km.			

Ort	Seehöhe (m)	Zeit (MEZ.)	0 7 T.	200 8 T.	500 9 T.	1000 10 T.	1500 11 T.	2000 12 T.	2500 13 T.	3000 14 T.	3500 15 T.	4000 16 T.	4500 17 T.	5000 18 T.	6 T. 19 T.
München 465	506	7	SE		SSE	E		ENE		NE≥N		NE≥N		N	N≥E
			1		5	6		7		8		5		3	3
			N≥E	NNE	NE≥N	NE									
			7	7	8	9		1/4 bed., 10-20 km Sicht.							
Köln 315	48	7			E≥S	E		NE≥N		ENE		N≥E		E≥N	E≥N
			C		5	5		8		10		8		4	5
			E≥S	ENE	NE≥E	NE≥E	E≥N	1/4 bed.							
			7	5	7	6	13	22		Klar, 4-10 km Sicht.					
Stuttgart 671	436	7	E			E≥S		E≥N		SE≥E		SSE		ESE	E
			2			11		8		5		3		5	6
			6600 E												
			6			1/4	bed.,	10-20 km Sicht.							
Köln 315	48	11	NNE		NE	E		E≥N		E≥N		E≥S		E≥N	E≥N
			1		4	7		12		9		5		4	6
			ENE	ENE											
			7	8			1/4	bed.,	10-20 km Sicht.						
München 465	506	11	NE≥E	700 NE≥E	E≥N		E≥N		NE≥E		ESE			NE≥E	
			8	6	7		5		3		3			4	
			6900 NE≥N												
			4		1/4	bed.,	20-50 km Sicht.								

Höhenwinde über See.

Schiff	Besteck	Zeit (MEZ.)	0 7 T.	200 8 T.	500 9 T.	1000 10 T.	1500 11 T.	2000 12 T.	2500 13 T.	3000 14 T.	3500 15 T.	4000 16 T.	4500 17 T.	5000 18 T.	6 T. 19 T.
Cap Arcona	23.0 S. 42.4 W	11.6. 17	S	900 W≥N		800 NNW≥N		1800 NNW	2700 N		3600 W		NNW		6600 NW≥N
			3	3		5		7	10		12		5		9
			6600 W												
			11												

Täglicher Wetterbericht.

Jahrgang: 57 Nr.: 166

Herausgegeben von der Deutschen Seewarte.
Verlagsort Hamburg.

Dienstag, den 14. Juni 1932

Versendung 6mal wöchentlich. Der Sonntagsbericht erscheint nachträglich.

Erläuterung: Die Beobachtungen sind sämtlich in der Form der 1929 in Kopenhagen beschlossenen Einheitsschlüssel wiedergegeben; die ausländischen jedoch zum Teil gekürzt. Kurze Erläuterungen zu den einzelnen Ziffern werden am 1. eines jeden Monats dem Täglichen Wetterbericht beigegeben. Eingehend finden sie sich in „Schlüssel und Anweisung für Obstelegramme", Aufl. 1, 1930, zu beziehen von der Deutschen Seewarte, Hamburg. Luftdruck in Millibar, umgerechnet auf den Meeresspiegel, bei Bergen auf die nächste Tausenderhöhe (1000 mb = 760.1 mm, bezogen auf 0° C und Schwere in 45°-Breite). Temperatur in Celsiusgraden. Windrichtung: 08 = E, 16 = S, 24 = W, 32 = N. Windstärke nach Beaufort-Teilung (0 = Stille, 12 = Orkan). Die Wolkenhöhe (h) bezeichnet bei Bergen, wenn Wolken unter Orthöhe vorhanden sind, den Abstand von der Oberfläche dieser Wolken.

Erläuterung des Schlüssels	Untere Wolken	Mittlere Wolken	Wetter	Sicht	Wolkenhöhe	Bedeckungsgrad (untere Wolken)	Windrichtung	Windstärke	Wetterverlauf	Bedeckungsgrad (alle Wolk.)	Luftdruck (mb)	Lufttemperatur (°C)	Relative Feuchte	Obere Wolken	Art der Druckänderung i. d. letzten 3 Stunden	und Betrag	Niederschlagmenge (mm)	Höchsttemperatur	Tiefsttemperatur	Seegang	Sicht nach See	Erdbodenzustand	Unterschied zw. Luft- u. Wassertemperatur	Dünung	Richtung der Dünung
	C_L	C_M	ww	V	h	N_L	DD	F	W	N	BBB	TT	U	C_H	a	bb	RR	MM	mm	S	V_s	E	t_d	K	d

Deutsche Binnenland-orte	Gestern 14h MEZ. $C_L C_M$	ww VhN_L	DDF WN	BBB TT	U C_H abb	Gestern 19h MEZ. $C_L C_M$	ww VhN_L	DDF WN	BBB TT	U C_H abb	R_2R_2 MM E	Heute 8h MEZ. $C_L C_M$	ww VhN_L	DDF WN	BBB TT	U C_H abb	R_1R_1 mm E
Wilhelmshaven	5 x	05 528	043 28	10189 16	8X 102	7 0	05 654	304 04	10181 14	90 402	00 xx 0	0 0	01 690	323 03	10198 16	91 300	00 12 0
Bremen	1 0	01 772	022 14	173 25	56 803	7 0	01 762	283 03	176 21	71 301	00 26 0	0 3	05 690	000 15	200 18	87 304	00 13 0
Hamburg	2 8	05 671	202 25	175 25	4x 801	2 3	05 672	303 25	172 24	60 800	00 27 0	2 3	01 664	121 14	200 19	51 103	00 17 0
Kiel	7 x	05 665	082 15	189 19	8X 301	7 0	05 654	041 14	189 20	71 000	00 21 0	2 0	03 766	081 16	206 19	70 305	00 16 0
Flensburg	x x	05 633	042 04	xxx 21	91 306	0 1	01 680	042 01	197 21	81 301	00 24 0	0 7	02 660	041 15	212 17	9X 402	00 13 0
Stettin	1 0	01 961	121 01	191 24	30 801	0 4	01 990	321 01	183 22	51 400	00 25 0	0 7	02 990	081 14	213 15	70 806	00 10 0
Danzig	0 4	01 970	023 12	204 19	51 601	0 3	01 880	323 03	203 16	62 401	00 20 0	0 3	01 870	323 13	212 17	81 003	00 12 0
Königsberg i. Pr.	1 7	01 861	044 03	191 20	40 805	0 0	01 890	023 02	193 16	68 101	00 20 0	0 4	01 990	044 02	197 18	61 104	00 11 0
Aachen	2 0	01 772	043 03	151 27	31 801	0 3	01 790	044 13	139 25	46 801	00 27 0	5 x	47 338	041 18	202 14	9X 304	00 14 0
Nordhorn	1 0	05 753	303 03	168 26	51 803	0 0	01 790	024 03	175 20	74 302	00 26 0	5 0	02 765	023 27	200 14	87 303	00 11 0
Hannover	1 4	01 862	102 03	174 27	35 802	0 0	01 890	103 04	173 24	46 401	00 28 0	0 5	05 590	281 33	206 17	82 304	00 11 0
Erfurt	0 0	01 890	064 01	166 23	41 802	0 0	01 890	063 03	167 21	51 301	00 24 0	0 0	01 890	000 02	197 16	84 103	00 09 0
Magdeburg	0 0	01 890	082 02	176 25	21 803	0 1	01 990	042 01	170 26	21 300	00 28 0	0 1	05 690	101 03	204 20	61 204	00 12 0
Berlin	1 0	01 961	062 02	177 26	41 606	0 4	01 990	062 02	175 24	41 402	00 26 0	0 7	05 690	061 25	198 19	68 302	00 13 0
Dresden	1 0	01 962	063 03	160 23	21 803	2 3	05 951	102 04	160 22	31 801	00 24 0	0 7	02 680	000 26	194 17	69 304	00 10 0
Grünberg i. Schl.	1 0	05 951	121 03	177 24	36 905	6 7	02 961	101 15	179 20	4X 402	00 24 0	6 7	62 765	302 57	199 14	8X 201	97 13 0
Breslau	7 6	02 873	022 15	177 21	32 803	4 3	02 865	041 16	180 18	5X 302	00 22 0	6 2	62 655	301 58	176 14	9X 002	97 12 0
Essen 10437	1 0	01 872	043 03	163 27	38 303	1 0	02 872	043 15	155 24	46 803	00 28 0	5 0	08 445	043 35	193 16	80 304	00 14 0
Mirow	0 0	01 890	123 02	204 25	34 304	0 0	01 890	102 01	204 23	34 300	00 26 0	0 0	01 890	042 13	203 18	73 300	00 09 0
Hof	1 0	01 773	083 03	148 21	50 803	1 0	10 872	063 02	152 19	60 800	00 22 0	0 7	02 890	061 14	xxx xx	70 404	00 05 0
Gleiwitz	7 3	02 775	321 27	175 18	4x 601	5 4	02 775	042 17	172 16	6X 300	00 19 0	6 2	62 636	321 58	168 12	9X 501	02 10 1
Frankfurt am Main	1 0	01 873	062 03	146 28	40 804	1 0	01 871	023 01	146 25	40 402	00 28 0	0 7	01 990	043 03	183 19	60 305	00 12 0
Karlsruhe	1 0	01 971	065 03	132 27	41 803	0 0	01 990	064 03	130 25	43 401	00 27 0	0 0	01 790	043 03	170 18	61 304	00 10 0
Friedrichshafen	2 0	02 762	022 16	103 27	46 803	2 4	02 862	042 26	113 23	32 304	00 27 0	0 0	01 890	022 01	164 16	74 303	00 11 0
Fürth	1 0	01 871	022 01	140 26	40 804							0 0	01 790	321 02	185 17	61 205	00 09 0
München	1 0	01 871	065 13	130 22	31 604	1 0	01 881	062 03	133 22	42 401	00 24 0	0 4	01 890	062 03	174 16	51 303	00 08 0
Feldberg i. T. 801 m	1 3	08 744	043 04	9049 20	41 303	0 0	01 890	044 01	9040 19	41 300	00 21 0	x x	01 990	084 01	9056 15	55 302	00 12 0
Kahler Asten 850 m	0 0	01 890	064 03	9044 20	42 101	1 0	05 851	044 14	9044 18	42 300	00 22 0	x x	01 890	082 03	9060 17	52 302	00 14 0
Wasserkuppe 926 m	1 0	01 961	043 03	9043 20	56 901							0 0	01 890	083 03	9057 15	65 503	00 11 0
Brocken 1153 m	1 0	08 831	085 03	9050 15	54 300	0 0	01 890	065 03	9050 15	54 300	00 16 0	0 0	04 858	084 02	9051 14	55 403	00 11 0
Fichtelberg 1213 m	8 0	08 724	083 04	9030 16	60 801	7 0	08 722	062 12	9035 14	60 300	00 17 0	5 7	08 834	842 25	9040 11	70 305	00 07 0
Schneekoppe 1610 m	5 4	05 953	023 14	8030 09	64 302	5 4	08 945	325 16	8021 09	6X 803	00 10 0	x x	48 009	325 39	8011 04	9X 403	00 03 0
Feldberg, Schw. 1497 m	2 2	08 744	393 16	9007 16	6X 000	2 2	08 743	373 15	9013 14	5X 200	00 16 0	0 0	01 790	413 13	9031 12	61 305	00 10 0
Zugspitze 2962 m	8 x	08 416	124 26	7083 05	8X 300	0 4	08 533	084 95	7083 02	68 300	00 05 9	0 0	08 922	302 13	7083 01	21 401	00 50 9

Deutsche Küstenorte ° und Feuerschiffe †	Gestern 14h MEZ. $C_L C_M$	ww VhN_L	DDF WN	BBB TT	U C_H abb	Gestern 19h MEZ. $C_L C_M$	ww VhN_L	DDF WN	BBB TT	U C_H abb	R_2R_2 S V_s Eo / t_d K dt	Heute 8h MEZ. $C_L C_M$	ww VhN_L	DDF WN	BBB TT	U C_H abb	R_1R_1 S V_s Eo / t_d K dt
Borkumriff †	5 x	03 668	044 38	xxx↓ 12	8X 302	5 0	01 863	024 03	xxx↓ 13	80 301	00 41 1	8 5	02 xx4	024 15	xxx↓ 13	80 305	00 31 1
Borkum °	5 2	05 438	024 28	10203 13	8X 301	7 1	03 743	043 14	10204 13	76 102	00 17 0	x x	40 2x9	324 29	10213 12	9X 402	00 21 0
Außenjade †						0 0	01 680	024 01	xxx↓ 13	81 303	00 32 7	3 1	01 6x3	303 13	xxx↓ 13	94 312	00 32 7
Cuxhaven °	0 5	08 490	283 13	200 15	x0 201	0 0	01 690	303 02	195 16	x8 403	xx 16 0	0 5	05 590	042 14	210 16	x1 303	xx 15 0
Elbe I †	0 2	05 590	283 28	xxx↓ 15	8x 302	0 0	01 890	324 03	xxx↓ 14	82 302	00 32 8	1 1	01 663	321 14	xxx↓ 14	90 300	00 31 7
Helgoland °	x x	44 3x0	022 x9	202 13	9X 301	0 0	05 755	303 25	202 12	82 301	xx 47 0	0 0	02 680	322 17	208 14	87 801	xx 26 0
Amrumbank 10462						7 3	01 861	324 02	xxx↓ 14	80 301	00 33 8	0 7	01 880	043 01	xxx↓ 15	90 302	00 23 0
List °	0 0	00 790	285 00	189 17	7X 800	0 0	01 880	264 01	194 15	61 301	00 2X 0	2 0	05 751	023 01	xxx 17	7X 301	00 1X 0
Bülk °	4 0	05 655	022 15	184 20	80 300												
Marienleuchte °	0 7	02 690	000 25	xxx 23	0X 300							0 7	01 790	141 14	xxx 17	0x 303	00 17 0
Fehmarnbelt †	5 x	02 677	241 27	190 19	7X 301							4 x	02 676	102 26	215 16	8X 303	xx 20 0
Warnemünde °	0 4	01 790	322 04	181 20	60 807	0 4	01 890	081 03	179 22	60 802	00 08 0	0 3	01 890	321 03	211 20	40 406	00 08 0
Arkona °	0 0	00 790	121 00	191 19	70 301	x x	01 890	128 02	191 16	60 300	0X 20 0	0 4	01 890	082 01	217 14	80 305	00 18 0
Adlergrund †	4 0	01 871	141 01	189 18	70 602	4 0	08 842	101 02	186 15	80 601	W.-Temp. 12°	4 4	01 963	081 13	212 15	80 109	W.-Temp. 12°
Rügenwaldermünde °	1 0	01 771	024 01	198 20	40 300	0 0	00 790	043 00	194 18	40 802	00 27 0	0 5	01 780	022 14	206 14	71 001	00 17 0
Memel 10467 °												0 6	01 790	041 03	211 20	40 307	00 17 0

Deutsche Küstenorte ° und Feuerschiffe †	Gestern 17h MEZ. $C_L C_M$	ww VhN_L	DDF WN	BBB TT	U C_H abb	Heute 2h MEZ. $C_L C_M$	ww VhN_L	DDF WN	BBB TT	U C_H abb		Heute 11h MEZ. $C_L C_M$	ww VhN_L	DDF WN	BBB TT	U C_H abb	
Borkumriff †	3 0	01 883	024 03	xxx↓ 14	80 300	5 0	01 863	024 03	xxx↓ 11	90 302		5 x	03 768	044 28	xxx↓ 13	9X 305	
Borkum °	2 1	08 743	044 14	10200 14	74 901	x x	01 7x4	022 14	10224 12	7X 305		7 5	08 448	323 28	10215 15	8X 301	
Außenjade †	0 0	01 690	304 01	xxx↓ 13	91 xxx				xxx↓			7 x	02 675	022 15	xxx↓ 14	9X 301	
Wilhelmshaven °	7 0	05 544	284 04	186 15	90 302	x x	01 6x4	304 14	193 14	8X 301		7 x	05 555	323 15	204 17	x3 039	
Cuxhaven °						x x	01 7xx	323 13	206 16	xx 301	xx 17 0	0 7	05 550	322 04	212 18	x1 301	xx 05 0
Elbe I †	2 0	01 792	324 13	xxx↓ 14	82 303				xxx↓			0 0	00 690	322 00	xxx↓ 16	80 303	
Helgoland °	0 0	05 763	303 03	199 13	81 801	x x	03 7x8	303 28	208 40	8X 801		0 4	01 670	322 14	212 17	87 302	
Amrumbank †	0 3	01 890	323 02	xxx↓ 15	70 306				xxx↓						xxx↓		
List °	3 0	05 751	285 01	187 15	7X 801	0 7	05 740	321 15	204 15	8X 301							
Bülk °	4 e	0X xX5	062 15	184 23	X0 301							0 0	02 790	105 15	208 20	X9 301	
Marienleuchte °	5 x	08 647	006 27	xxx 21	0X 300							0 0	01 790	103 12	xxx 18	08 303	
Fehmarnbelt †	5 x	02 677	321 27	189 18	7X 801												
Arkona °	0 4	01 890	123 02	190 17	70 801							0 0	01 990	083 01	233 14	81 103	
Adlergrund †	4 0	05 85[illegible]	141 02	187 16	80 601												

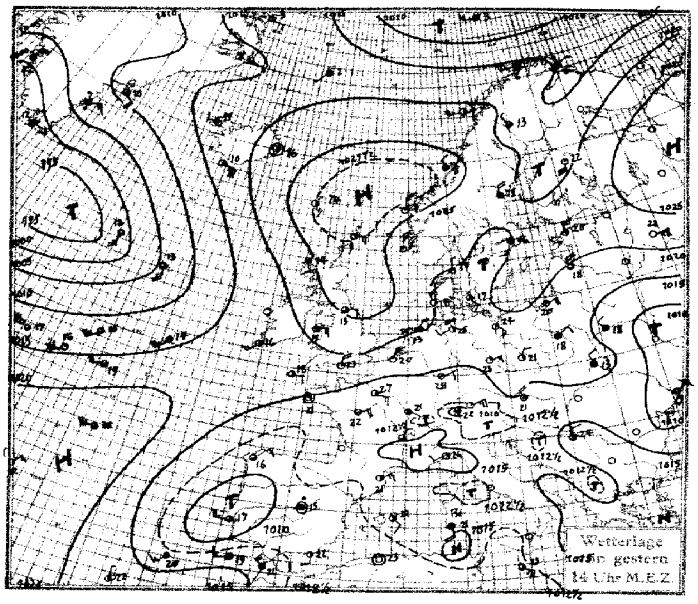

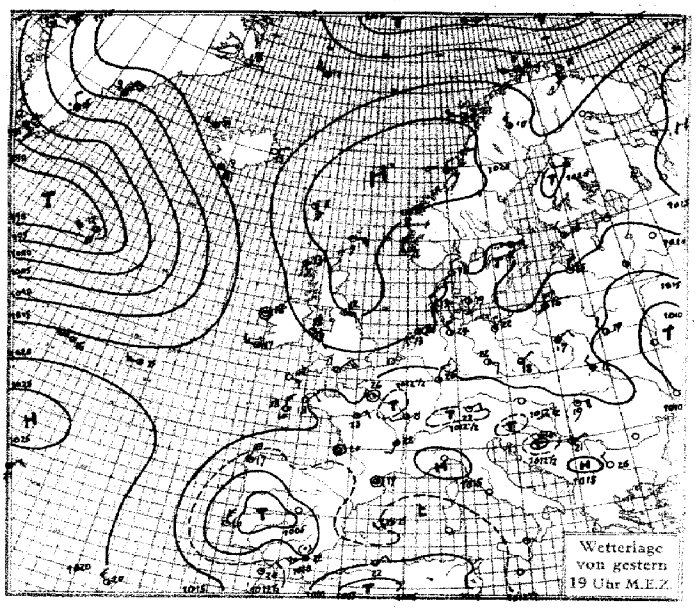

Luftdruck, Temperatur, Wind, Himmelszustand der nördlichen Halbkugel 2 Uhr M.E.Z.

SEEWARTE

Dienstag 14. Juni 1932

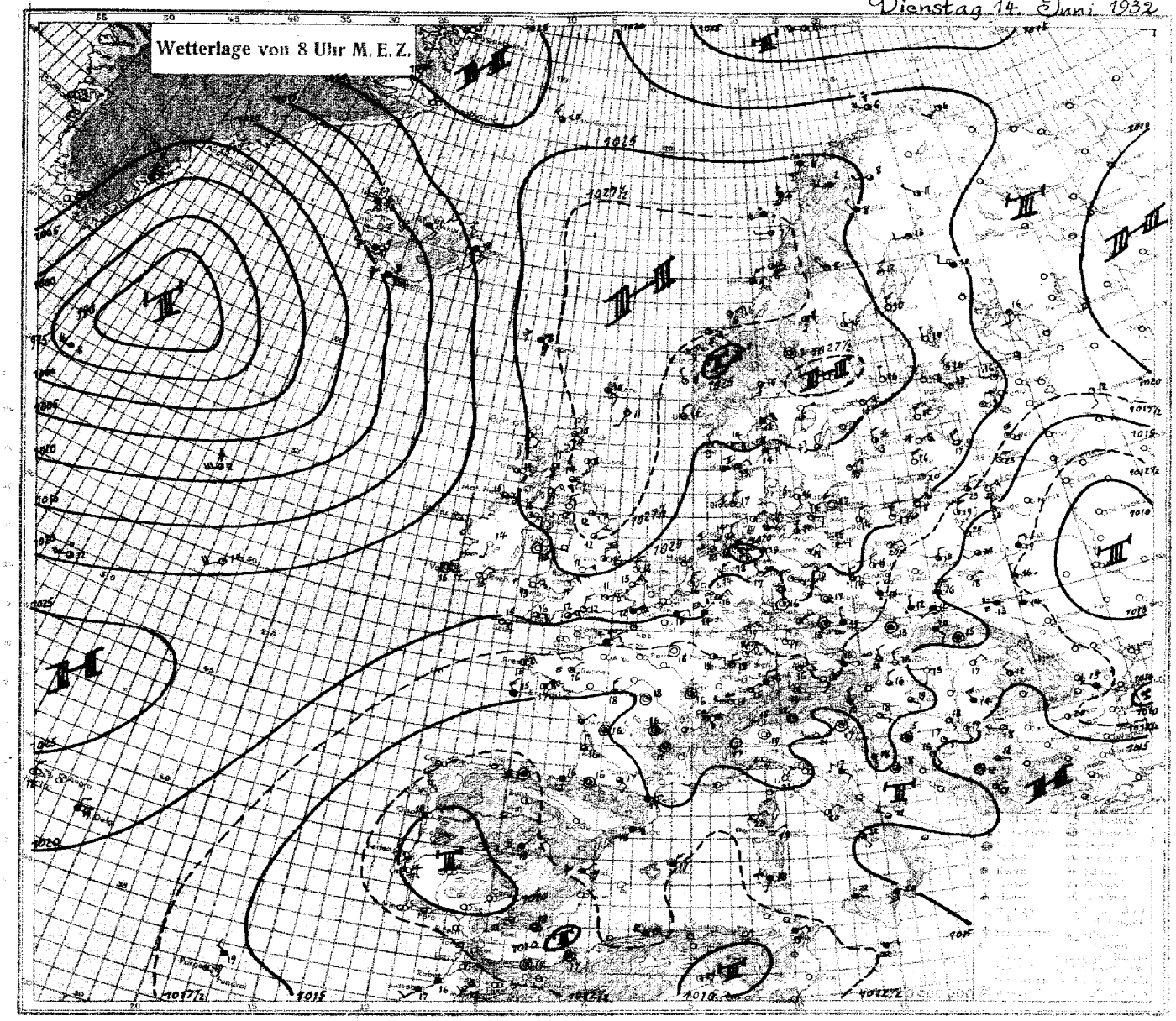

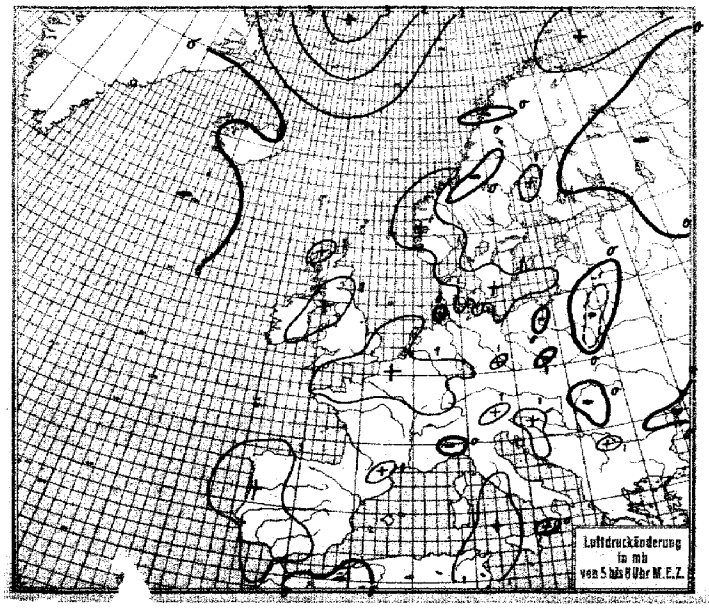

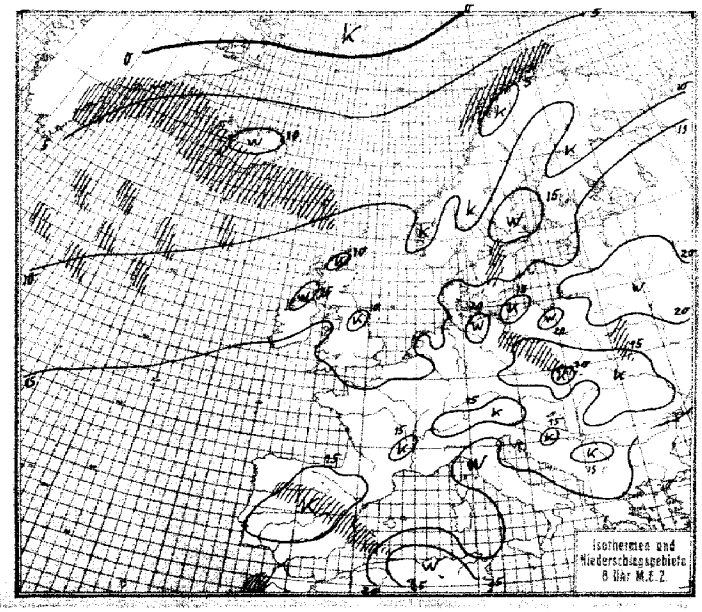

Dienstag, den 14. Juni 1932

Erläuterung des Landschlüssels

Ausland-orte (Küstenorte •)	Gestern 14h MEZ.					Gestern 19h MEZ.							Heute 8h MEZ.					
	Untere Wolken C_L / Mittlere Wolken C_M	Wetter ww / Sicht V / Wolkenhöhe h / Bedeckungsgrad (untere Wolken) N_L	Windrichtung DD / Windstärke F / Wetterverlauf W / Bedeckungsgrad (alle Wolken) N	Luftdruck (mb) BBB / Lufttemperatur (°C) TT	Relative Feuchte U / Obere Wolken C_H / Art der Druckänderung i. d. letzten 3 Stunden und Betrag a bb	Niederschlagsmenge (mm) RR / Höchsttemperatur MM / Tiefsttemperatur mm	Seegang S / Sicht nach See V_s / Erdbodenzustand E	$C_L C_M$	ww Vh N_L	DDF WN	BBB TT	U C_H a bb	$R_1 R_2$ mm / s V_s E	$C_L C_M$	ww Vh N_L	DDF WN	BBB TT	U C_H a bb	$R_1 R_2$ mm / s V_s E
Thorshavn	70	02 955	123 15	10276 15	90 301	7x	02 935	124 16	10xx 11	xx xxx	00 19 0	60	53 518	123 48	10268 08	203 01	92 251	
Reykjavik	10	02 833	126 14	168 12	61 808	52	41 643	126 18	156 04	6x 900	–	50	52 638	084 58	111 09	00 303	–	
Isafjord	03	01 xx0	242 03	188 15	x0 803	x2	03 xx0	243 18	187 11	xx 203	–	5x	10 xx8	242 28	147 09	xx 803	–	
Acureyrie	10	02 xx4	161 04	195 14	x0 808	xx	01 xxx	223 xx	17x 05	xx xxx	–	4x	03 xx8	123 18	152 11	xx 300	–	
Seydisfjord	10	02 xx4	000 04	208 16	x0 300	00	00 xx0	061 00	190 15	x0 500	–	6x	02 xx5	122 15	203 09	xx 800	–	
Westmann	6x	81 xx4	127 74	180 10	xx 908	6x	10 xx8	108 28	155 09	xx 708	–	5x	54 xx8	089 78	403 08	xx 700	–	
Aberdeen	57	01 864	113 15	266 13	6x 200	10	01 964	153 14	265 17	60 402	00 19 0	5x	02 845	142 15	280 11	7x 404	00 18 0	
Malin Head	24	02 745	043 16	211 14	80 101	75	02 744	113 26	206 17	60 001	97 27 0	50	02 657	101 27	232 15	70 403	00 060	
Tynemouth	40	02 866	082 16	255 13	80 102	10	01 853	082 13	256 12	70 402	00 18 0	20	01 754	081 14	280 12	80 303	00 170	
Croydon	5x	02 636	044 16	195 19	7x 202	50	01 642	054 02	195 18	68 402	00 20 0	7x	01 734	054 14	232 11	8x 203	00 09 0	
Lerwick	51	81 843	083 14	278 09	60 300	10	01 851	083 11	280 09	60 303	00 00 0	57	02 844	122 15	287 10	70 303	00 xx 0	
Valentia	73	02 x62	193 15	197 16	82 301	50	01 954	233 14	196 17	71 401	00 19 0	53	02 764	000 15	211 15	9x 404	97 170	
Guernsey •	01	05 690	044 13	164 17	71 101													
Stornoway	57	03 846	142 78	226 14	60 801	36	01 863	140 03	221 13	80 802	96 18 1	57	01 754	000 14	250 xx	90 206	00 071	
Holyhead	10	01 652	073 12	203 19	70 201	03	01 610	093 01	202 18	72 401	00 26 0	00	00 890	000 00	231 15	70 406	00 170	
Yarmouth						50	02 855	023 15	222 13	80 302	00 37 0	70	01 664	023 14	242 12	80 305	00 360	
Blacksod P.						00	01 890	000 13	200 18	62 002	00 89 0							
Scilly •	5x	02 667	082 17	176 18	7x 301	80	80 690	103 10	177 17	70 400	00 26 0	50	01 662	083 12	197 15	80 102	00 260	
Myggbukta	00	81 990	121 11	173 03	71 310							00	01 990	082 11	264 51	71 308	00 x76	
Jan Mayen	5x	03 728	191 58	160 02	9x 801	5x	52 728	265 48	167 01	9x 403	01 17 3	5x	02 826	273 26	245 50	9x 211	00 286	
Longyearbyen •	5x	85 228	285 69	9912 01	6x 305	5x	85 228	284 68	9912 02	4x 310	03 xx 6	xx	77 228	283 68	087 00	5x 218	02 xx6	
Bäreninsel	5x	03 748	243 48	10149 03	8x 312	53	02 744	245 15	10286 02	80 311	97 27 3	70	01 955	245 15	136 02	70 304	00 393	
Vardö	5x	66 538	041 58	145 06	9x 303	70	01 733	143 53	172 11	90 108	08 19 1	78	02 943	203 14	219 06	73 209	00 190	
Ingöy	52	02 864	226 77	143 06	8x 208	52	81 745	246 77	183 06	8x 310	92 47 0	52	81 844	254 74	224 06	80 306	91 480	
Andenes	8x	10 857	245 77	195 07	8x 311	85	02 854	255 74	225 06	80 310	01 38 1	82	10 964	204 58	255 06	7x 300	01 381	
Röst	31	10 956	365 77	230 08	7x 210	52	02 955	245 27	256 07	6x 205	95 39 1	52	62 958	214 78	273 07	8x 200	91 291	
Nordöyar	50	02 847	272 27	270 08	6x 305	5x	05 957	322 27	285 07	8x 301	97 38 1	5x	02 957	023 27	289 07	7x 302	00 281	
Ona •	20	01 973	301 13	294 08	50 102	40	01 971	043 02	283 07	64 300	00 39 0	40	01 872	054 03	282 08	70 305	00 290	
Krakenes	74	01 951	325 13	274 07	74 201	14	02 941	046 14	263 08	84 704	00 49 1	74	01 943	043 13	273 09	81 209	00 391	
Utsira	00	01 990	326 02	227 11	x3 905	00	01 990	315 01	229 09	x3 400	00 49 0	10	01 963	324 03	262 10	x0 307	00 390	
Lista	01	01 960	242 01	207 13	70 404	10	01 961	231 01	222 13	61 303	00 19 0	88	01 990	303 01	247 13	70 302	00 190	
Ferder	10	01 962	034 02	209 16	60 301	70	01 963	023 02	214 16	50 303	00 29 0	04	01 990	043 02	263 13	70 306	00 390	
Svandalsflona	05	02 820	000 06	9090 10	30 301	05	01 830	000 03	9095 11	30 100	00 xx 0	10	02 824	122 04	9135 08	70 306	00 030	
Haparanda	6x	03 8x8	161 58	10193 08	9x 303	9x	02 9x6	161 16	10208 11	8x 406	07 15 1	10	01 9x3	242 03	10234 13	51 102	00 070	
Jönköping						91	03 854	302 78	203 14	87 304	91 17 1	9x	25857	302 77	251 11	8x 204	01 101	
Visby	00	00 990	184 00	221 16	50 300	53	02 9x3	203 15	221 17	40 304	00 29 0	50	02 9x5	302 15	239 13	80 303	00 191	
Stensele	80	01 964	264 14	212 11	40 301	70	02 966	253 16	237 10	50 306	00 12 0	10	01 982	231 13	256 08	51 300	00 000	
Härnösand	07	03 960	304 28	213 15	40 307							10	01 973	321 04	263 15	52 202	00 090	
Stockholm	5x	03 778	182 58	199 16	7x 901	5x	51 778	063 28	233 11	8x 409	97 17 0	10	01 973	321 04	263 15	52 202	00 090	
Gällivare	10	02 954	281 14	173 13	30 307	7x	02 956	283 26	215 10	3x 310	00 14 6	9x	02 966	281 27	246 08	42 300	00 036	
Kopenhagen	97	02 654	122 26	191 17	90 300	71	02 653	161 15	194 19	90 507	00 16 0	07	01 790	142 14	231 16	90 307	00 070	
Skagen	10	01 662	321 12	202 17	80 300	00	00 890	302 00	207 16	80 301	00 28 0	58	03 868	063 18	234 14	90 303	00 380	
Hanstholm	50	04 633	322 03	200 12	60 301	00	00 890	042 00	210 14	60 301	00 28 0	50	40 339	042 39	222 13	70 308	00 230	
Helsingfors •	00	00 890	123 00	219 21	40 705	04	01 890	141 02	211 16	60 803	00 21 0	14	02 851	303 02	218 16	70 201	00 100	
Sortavala	70	02 975	163 05	245 18	30 809	03	02 975	000 25	224 15	40 807	00 19 0	10	01 963	182 03	189 16	50 803	02 101	
Wasa	50	10 448	221 28	192 09	90 300	50	02 665	280 15	214 09	90 305	08 09 1	00	00 990	323 00	245 10	50 307	00 070	
Enare																		
Dorpat	59	03 844	062 28	216 17	5x 805	59	02 944	322 16	218 17	7x 801	00 20 0	04	01 790	042 51	206 19	60 301	97 13 0	
Filsand	00	01 890	202 03	217 16	63 703	01	01 790	322 02	212 15	8x 303	00 18 0	00	00 790	323 00	229 12	80 203	00 100	
Riga	54	02 776	304 17	199 18	5x 803	54	01 773	024 13	202 15	69 300	00 21 0	00	00 890	304 00	207 17	60 303	00 100	
Mainava	08	02 870	024 04	168 22	62 806	06	01 770	323 02	163 22	70 300	00 24 0	00	01 790	326 02	168 21	79 303	00 130	
Kowna	44	01 8x3	042 04	189 20	61 804							03	01 690	022 03	175 23	61 502	00 120	
Warschau	51	05 655	042 28	185 18	60 502	62	25 646	042 78	172 17	70 301	97 18 0	62	02 645	022 26	166 18	80 404	00 150	
Krakau	50	03 768	022 28	167 16	50 805	40	03 768	040 28	183 14	70 401	00 17 0	60	65 438	201 58	167 12	90 403	07 101	
Lemberg	50	03 648	302 28	161 13	80 300	60	03 648	282 58	151 12	90 802	01 13 0	50	43 338	262 38	126 13	90 500	04 111	
Pinsk	50	03 538	282 28	145 18	80 606	53	02 565	282 25	130 19	80 806	97 19 0	50	03 648	022 58	139 19	90 209	97 151	
Rochefort	2x	02 757	121 27	133 20	7x 301							04	02 790	041 26	xxx xx	90 302	00 141	
Socoa						07	03 890	022 28	123 17	9x 600	00 19 0	07	03 690	161 28	127 16	9x 400	97 151	
Le Bourget	10	02 864	083 25	139 27	43 804	38	02 762	000 15	138 26	43 400	00 28 0							
Lyon	25	02 854	022 26	141 2x	78 804	91	02 654	182 62	133 22	79 400	05 24 0							
Brest	20	01 753	000 13	149 21	81 300	87	02 683	042 55	xxx 18	93 301	02 22 1	58	02 644	044 25	175 15	9x 405	00 140	
Perpignan	94	02 754	063 14	189 21	60 200	94	02 745	000 16	137 19	8x 202	00 22 0	5x	03 628	061 28	149 17	8x 205	00 160	
Le Taiut	16	02 754	084 25	143 19	93 100	74	01 752	202 14	154 18	93 303	00 20 0	48	02 753	044 24	166 17	90 403	01 151	
Tours	25	02 754	064 27	138 22	61 101	24	01 753	043 03	135 23	53 402	00 23 0	00	01 590	323 03	153 18	81 204	97 140	
Le Havre	88	93 764	000 95	157 22	73 701	38	93 654	432 98	169 16	87 205	03 22 5	5x	08 448	061 98	194 14	9x 407	94 131	
Marseille	28	02 753	303 2x	137 22	5x 300	07	02 790	163 25	143 18	60 402	00 23 0							
Helder •	5x	03 658	025 28	181 18	xx 301													
Vlissingen •	00	00 690	024 00	173 20	70 300													
De Bilt	16	01 672	024 02	184 22	60 300							70	01 6x3	023 03	215 16	78 304	00 120	
Zürich	24	05 872	081 15	128 25	43 803							00	01 890	041 13	163 15	65 305	00 11 1	
Bern	20	05 872	042 15	115 22	46 903							00	05 690	240 92	162 15	84 405	04 120	
Säntis	24	02 800	162 27	xx 09	66 301							80	01 900	101 22	133 06	53 901	00 023	
Wien	10	01 981	284 02	151 21	35 906							01	05 790	302 02	169 16	50 303	00 150	
Klagenfurt	21	01 883	202 04	109 24	50 809	82	10 885	294 28	xxx 17	5x 405	00 26 0	50	03 738	321 28	165 13	90 303	96 110	
Innsbruck												00	01 990	100 13	164 13	89 103	01 081	
Budapest	50	02 864	201 14	143 24	34 806	86	02 864	083 15	139 21	33 602	00 24 0	00	00 890	161 00	147 15	50 300	00 120	
Pinkafeld						2x	03 755	081 15	135 23	4x 802	00 26 0	2x	02 765	121 15	153 19	6x 302	97 130	
Debrecen						12	01 973	144 13	147 19	40 300	00 22 0	00	00 790	042 00	140 17	50 802	00 070	
Prag	10	00 871	103 01	162 22	35 805	55	01 863	183 14	158 20	46 401	00 23 0	52	05 565	301 28	186 15	6x 1	00 140	
Olmütz	12	01 903	022 14	159 20	43 801	55	01 983	082 14	157 17	50 300	00 21 0	5x	03 758	000 28	164 13	9x	00 110	

Dienstag, den 14. Juni 1932

Ausland-orte	Gestern 14h MEZ. ww VHN$_L$	DDFWN	BBB TT	Gestern 19h MEZ. ww VHN$_L$	DDFWN	BBB TT	Heute 8h MEZ. ww VHN$_L$	DDFWN	BBB TT
Madrid	60 644	000 58	10 414 16						
Almeria	04 703	162 16	117 22	10 870	205 x8	10 107 22			
Vlahon	02 663	122 16	129 22	02 662	192 18	121 21			
a Coruña	05 553	38x 46	119 16	05 553	026 03	117 17			
S.Fernando	02 753	201 14	127 21	03 758	13x xx	121 19			
Teneriffa	02 954	282 14	202 23	01 953	022 13	180 22			
Kap Juby	02 766	322 17	143 18	00 890	321 00	154 20	01 664	323 14	10 160 17
Rio de Oro	00 790	323 00	178 21	00 690	324 00	402 21	00 790	321 00	148 21
Oporto									
Lissabon	02 656	246 26	081 17	01 753	325 43	071 16			
Praya									
S.Vicent	01 763	044 03	160 26						
Porto	02 653	326 24	180 22	01 763	283 13	164 20			
Pt.Delgada	02 854	322 14	246 22	02 845	1xx 15	224 20	51 534	022 48	223 19
Horta	10 723	043 16	232 22	02 754	043 44	233 21	02 753	023 46	245 18
Funchal	03 665	000 28	137 25				08 490	000 00	153 19
Genua	64 428	202 05	162 x6						
Florenz									
Rom	00 790	162 10	122 xx	02 575	142 [illegible]	[illegible]	05 575	042 25	135 20
Terranova	02 654	— —	129 21	[illegible]	[illegible]	[illegible]	00 690	041 00	142 19

Ausland-orte	Gestern 14h MEZ. ww VHN$_L$	DDFWN	BBB TT	Gestern 19h MEZ. ww VHN$_L$	DDFWN	BBB TT	Heute 8h MEZ. ww VHN$_L$	DDFWN	BBB TT
Messina									
Tarent	03 668	073 28	10 140 21	xx 664	x02 28	10 142 23			
Malta	02 890	105 27	122 23						
Belgrad	01 873	322 03	158 24	01 872	041 02	140 21	01 872	121 13	10 135 19
Osküb	03 864	201 18	158 25	02 890	121 17	133 20	01 762	041 12	158 17
Split	02 790	203 17	145 23	03 658	202 28	142 20	08 465	000 16	146 19
Bukarest							02 754	221 44	125 20
Sofia				02 882	281 1x	136 26			
Archangelsk									
Matoschkin S.									
Leningrad									
Ust Zylma	01 883	202 03	344 19	01 882	121 82	275 20			
Moskau	01 x91	394 14	200 22	01 x90	443 01	190 23	02 x36	082 17	197 17
Astrachan	01 782	102 03	048 31				01 790	244 02	074 21
Kijew									
Odessa	02 655	043 16	082 19						
Swerdlowsk	03 748	043 58	195 17						
Rabat	02 845	000 25	151 19	01 990	2xx 13	148 30	52 748	kxx 58	130 16
Algier	00 890	000 00	122 23	02 890	042 27	103 22	03 744	964 58	131 28
Tunis				02 654	000 25	097 22	03 638	062 38	121 19

Beobachtungen von Nordamerika und Grönland 2h MEZ.

Wetter ww — Windrichtung DD — Windstärke F — Luftdruck (mb) BB — Lufttemperatur (°C) TT

Ort	ww DDF	BB TT	Ort	ww DDF	BB TT	Ort	ww DDF	BB TT	Ort	ww DDF	BB TT	Ort	ww DDF	BB TT	Ort	ww DDF	BB TT
Tatoosh J.	40 305	10 12 46	Dodge City	00 283	10 11 23	Key West	60 163	10 12 23	Dutch Harbor	xx xxx	10 27 09	Winnipeg	01 203	10 08 27	Nottingham J.	02 083	10 08 00
Roseburg	00 383	09 30	Corpus Christi	01 125	10 28	Charleston	02 162	14 28	Tanana	60 162	12 07	White River	00 162	07 26	Resolution J.	00 123	05 01
San Francisco	02 343	15 19	Duluth	00 323	01 16	Hatteras	02 204	19 23	Cordova	60 08x	23 07	Doucet	01 162	10 22	Bermuda	02 242	22 24
San Diego	02 283	13 22	St. Joseph	01 242	15 27	Washington	02 082	10 32	Juneau	01 242	21 17	Father Point	00 041	10 20	Julianehaab	01 000	02 11
Flagstaff	02 203	10 27	Little Rock	02 243	08 27	Scranton	60 122	00 29	Aklavik	01 323	11 35	Chatam	00 203	14 21	Godthaab	02 041	98 08
Helena	02 042	12 27	New Orleans	08 288	10 27	Nantucket	02 322	11 17	Ft. Simpson	01 225	09 xx	Halifax	01 203	19 14	Godhavn	01 202	00 06
Salt Lake C.	00 343	16 31	Chicago	00 082	08 26	Portland	02 042	16 xx	Prince Rupert	00 243	18 17	Sydney	02 000	19 15	Angmagsalik	x2 046	08 07
Denver	00 321	15 22	Cleveland	81 043	10 18	Eastport	02 203	17 13	Edmonton	00 242	08 20	Cap Race	00 245	20 05	MILES CITY Harrison		
El Paso	00 283	04 xx	Nashville	01 283	08 29	Honolulu	60 083	19 23	Medicine Hat	02 164	09 xx	Harrington	02 206	14 08	ATLANTA Kluge in		
Bismarck	00 283	10 23	Jacksonville	02 122	11 24	Nome	01 202	05 11	The Pas	00 223	04 27	Belle Isle	00 243	15 07	MONTREAL Sea Dawn		

Schiffsmeldungen.

13. Juni 1932 — 14. Juni 1932

Erläuterung des Schiffsschlüssels: Wochentag P; Erdoktant Q; Breite (Süd unterstr.) LLL; Länge (Ost unterstr.) III; Zeit (MEZ) ZZ; Windrichtung DD; Windstärke F; Wetter ww; Luftdruck (mb) BB; Sicht V; Lufttemperatur (°C) TT; Kennzahl 3; Untere Wolken C_L; Mittlere Wolken C_M; Obere Wolken C_H; Bedeckungsgrad (alle Wolken) N; Unterschied zw. Luft- u. Wassertemperatur t_d; Dünung K; Richtung der Dünung d; Wettervorlauf W; Bedeckungsgrad (unterer Wolken) N_L; Kurs des Schiffes d_s; Geschwindigkeit des Schiffes f; Art der Druckänderung i.d. letzten 3 Stunden a; Betrag bb

Schiffsname	P	Q	LLL	III	ZZ	DDF	ww	BB	V	TT	3	C_L	C_M	C_H	N	t_d	K	d	W	N_L	d_s	f	a	bb
Meteor	2	3	559	070	13	282	00	10 23	9	13	3	0	0	0	0	2	2	7	0	0	3	4	5	01
Elbe	2	3	594	052	01	243	01	21	8	11	3	7	0	x	8	2	x	9	0	4	6	4	3	02
Hamburg	2	0	470	307	07	236	02	12	8	15	3	2	7	0	5	4	1	8	1	4	6	7	9	03
"	2	0	484	330	13	227	01	13	7	14	3	1	0	0	2	5	7	6	1	2	6	6	3	02
Stuttgart	2	0	485	236	07	183	61	11	5	14	3	6	0	0	8	5	0	0	4	8	6	5	8	13
"	2	0	491	257	13	225	01	12	6	15	3	2	0	0	3	4	0	0	1	3	6	5	0	05
Ebenia	2	0	466	067	13	325	61	13	6	17	3	6	x	x	8	2	1	8	7	8	x	x	x	xx
New-York	2	0	478	313	13	249	10	15	7	17	3	4	0	4	8	3	4	8	1	4	1	7	3	02
Hamburg	2	0	467	354	19	238	02	17	7	13	3	8	7	2	4	6	7	6	1	4	x	x	x	xx
Stuttgart	2	0	487	276	19	247	01	15	8	15	3	1	0	1	3	3	8	6	0	3	6	5	2	07
Elbe	2	3	596	054	19	306	01	23	5	08	3	0	x	2	2	7	5	8	1	0	6	x	4	09
New-York	2	0	485	283	19	246	01	17	8	19	3	0	4	0	3	1	5	6	0	4	1	7	3	02
Ebenia	2	0	477	080	19	323	05	13	6	18	3	0	7	0	4	2	1	5	3	0	x	x	x	xx
											3													
	2	0	434	091	13	042	02	12	8	19	3	5	1	8	6	6	1	1	2	5	5	4	0	17
	2	0	552	225	13	165	03	05	7	13	3	4	x	x	7	3	4	3	7	7	6	6	8	17
	2	0	479	241	13	244	01	16	7	19	3	1	0	6	4	1	9	9	0	2	6	8	3	03
	2	0	477	281	13	216	01	14	7	16	3	x	x	1	2	4	x	x	1	0	6	9	4	04
	2	0	600	007	13	023	01	28	9	14	3	1	4	1	3	1	0	0	0	2	6	6	0	05
	2	0	367	083	13	243	03	10	8	19	3	x	x	x	8	3	1	6	2	8	7	4	6	02
	2	0	360	127	13	203	03	14	5	20	3	8	x	x	8	4	1	5	4	8	5	4	3	01
	2	0	188	240	13	044	02	17	6	xx	3	7	6	0	4	4	1	x	4	x	1	5	3	05
	2	0	303	191	13	205	50	13	6	14	3	5	x	x	8	5	4	5	4	8	6	6	3	05
	2	0	566	278	13	165	01	998	8	13	3	5	0	2	5	3	4	4	4	4	6	6	8	15
	2	0	447	082	13	034	01	10 x	8	17	3	7	0	5	4	3	0	0	1	3	5	5	9	03
	2	0	352	137	19	203	53	18	x	20	3	9	0	0	8	4	1	5	4	8	5	4	3	00
	2	0	466	210	19	243	01	17	7	21	3	2	0	2	4	0	1	6	0	4	r	x	x	xx
	2	0	564	307	19	156	60	967	7	12	3	3	7	0	4	3	6	4	1	4	6	6	3	41
	2	0	422	608	19	000	03	1011	x	xx	3	2	x	8	x	1	0	0	2	6	6	6	1	03
	2	0	497	095	13	282	00	18	9	16	3													
	2	0	402	502	13	241	02	25	x	23	3													
	2	0	347	254	13	264	60	21	7	23	3													
	2	0	366	310	13	x8	x 05	26	6	23	3													
	2	0	439	229	13	225	02	2x	8	20	3													
	2	0	370	610	19	323	01	28	7	19	3													
											3													
											3													
											3													
											3													
											3													

Schiffsname	P	Q	LLL	III	ZZ	DDF	ww	BB	V	TT	3	C_L	C_M	C_H	N	t_d	K	d	W	N_L	d_s	f	a	bb
New-York	3	0	490	258	01	245	02	1019	8	15	3	4	4	0	4	3	5	6	1	4	1	7	3	04
Hamburg	3	0	450	378	01	285	01	23	7	11	3	1	0	0	2	8	5	7	0	2	6	6	4	15
Ebenia	3	0	439	047	01	043	01	15	6	15	3	0	4	0	3	2	1-	1	1	0	x	x	x	xx
Stuttgart	3	0	481	297	01	205	25	18	7	12	3	6	0	0	5	6	7	6	7	5	6	5	1	09
Meteor	3	3	542	077	01	282	00	22	7	13	3	0	0	0	0	4	1	7	0	0	7	3	9	03
Elbe	3	3	593	015	01	043	01	27	7	12	3	0	4	x	3	2	5	8	1	3	6	3	3	11
"	3	3	584	004	07	181	01	27	7	11	3	0	0	3	3	6	1	2	1	0	6	4	3	02
New-York	3	0	496	250	02	204	01	20	8	14	3	0	4	0	3	4	4	6	0	0	1	7	3	04
Stuttgart	3	0	476	315	07	225	14	19	7	12	3	8	7	0	5	5	5	6	1	5	6	5	3	07
											3													
	3	0	462	335	01	286	14	20	7	13	3	5	6	6	5	8	7	6	2	4	6	7	3	09
	3	0	489	177	01	282	03	18	7	16	3	5	x	x	7	4	0	0	1	7	6	8	3	00
	3	0	351	339	01	000	02	27	8	22	3	5	0	8	5	7	0	0	0	3	5	5	1	00
	3	3	572	013	01	322	01	28	9	09	3	1	0	0	1	7	0	0	0	1	5	7	3	05
	3	0	418	631	01	142	62	20	6	16	3	8	x	x	8	2	0	0	5	8	6	6	9	12
	3	0	453	044	01	063	03	18	8	15	3	0	3	x	8	6	1	2	2	7	6	5	1	02
	3	0	242	195	01	048	01	20	7	23	3	1	0	0	3	2	4	9	1	3	1	8	3	05
	3	0	416	090	01	043	01	07	8	12	3	1	0	1	4	1	1	1	2	2	4	4	8	25
	3	0	344	149	01	282	61	16	5	16	3	9	x	x	8	4	1	7	4	8	5	4	3	10
	3	0	378	092	01	245	07	07	6	17	3	5	2	2	8	2	5	7	2	8	8	3	7	03
	3	0	565	001	07	000	00	28	8	17	3	7	0	0	1	2	0	0	0	1	5	7	3	00
	3	3	748	288	07	244	03	35	9	30	3	8	x	8	7	3	2	6	2	8	0	0	2	03
	3	3	787	190	01	276	4	17	5	50	3	6	2	x	8	3	0	0	6	6	0	0	4	19
	3	0	468	049	07	301	02	14	7	15	3	5	x	x	8	5	0	0	2	8	0	5	1	06
	3	0	395	160	07	282	3	16	6	19	3	9	x	x	8	4	1	7	4	8	5	4	3	00
	3	0	534	257	07	220	82	09	8	12	3	2	6	0	4	6	7	6	7	3	6	5	3	03
	3	0	556	387	07	245	01	993	7	08	3	3	2	0	8	5	7	5	5	4	6	6	4	20
	3	0	447	400	01	241	02	1025	x	23	3													
	3	0	434	628	01	052	02	21	x	11	3													
	3	0	436	695	01	242	01	23	x	12	3													
	3	0	306	486	01	223	01	28	7	21	3													
	3	0	408	636	01	125	60	9	6	20	3													
	3	0	402	511	01	202	03	26	8	21	3													
	3	0	613	735	01	143	01	26	7	24	3													
	3	0	322	718	01	163	03	19	6	24	3													
	3	0	501	227	01	163	00	18	7	14	3													
											3													
											3													
											3													
											3													
											3													

Witterungsübersicht.

Dienstag, den 14. Juni 1932.

Die Großwetterlage hat sich nur wenig geändert. Fast über ganz Europa steigt der Druck weiter an, sodaß sich das Nordmeerhoch noch weiter ausdehnen konnte. Über Mitteleuropa erwärmen sich die gestern erwähnten Kaltluftmassen sehr stark dynamisch und durch Strahlung. Nur an den Sudeten kommt es noch im Mischungsgebiet mit russisch-kontinentaler Luft zu Stauregen. Die Tiefdruckgebilde im Südosten und Südwesten Europas füllen sich weiter auf. Jedoch leistet das südrussische Tief der Südostbewegung des skandinavischen Hochdruckzentrums noch einigen Widerstand, daher werden sich vorübergehend die Druckgradienten in Ostdeutschland verstärken. Die bis in große Höhen hinaufreichende Nordostströmung bestimmt weiterhin den sommerlichen Witterungscharakter in Mitteleuropa.

Über dem Mittelatlantik vertiefte sich die Zyklone noch ganz erheblich. Sie bewegt sich nur langsam nach Nordosten, denn der Hochdruckrücken über dem Nordmeer hat sich gestern noch gekräftigt.

Hermann.

Höhenluft-Beobachtungen.

Ort Seehöhe (m)	Zeit (MEZ.)	Einheit	Höhen-Temperaturen und -Feuchtigkeiten								Bemerkungen
Hamburg 18	7 35	m	Boden	260	480	2620	4190	4820	4880	5320	Scarf abgegrenzte Reachschicht bis 260 m. Ab 1000 m ∞ ± 3300 m. 4/10 Cu-Schicht im N+SW vor cm. 2000 + 2300 m. Einzelne Quellungen bis 3500 m. 10/10-Feder im ∞-Bereich. 9/10-Str-Schicht bei 6500 m, im SE 7/10 Ci. Böig bis 600 m und bei 1200 m. Sicht 30 km.
		°C	28.0	18.6	18.0	-6.2	-8.0	-12.0	-12.0	-14.0	
		%	53	50	46	75	54	45	45	40	
		mb	1016	989	965	665	611	563	557	527	
Königsbg. 28	8	m	Boden	900	1900	2700	4200	4800	5300		klar, 20-50 km Sicht.
		°C	18.2	13.7	12.0	0.7	-4.5	-8.8	-10.3		
		%	63	55	50	53	60	61	60		
		mb	1016	914	819	738	645	568	534		
Darmstadt 173	8	m	Boden	500	2100	2400	2900	3200	5500		klar, 20-50 km Sicht.
		°C	16.9	17.6	7.1	6.9	3.0	2.4	-12.1		
		%	66	49	60	48	42	39	45		
		mb	997	955	791	768	714	698	520		
München 526	8	m	Boden	800	1100	3200	2500	3200	4300	5400	klar, 10-20 km Sicht.
		°C	15.5	13.7	13.0	5.0	5.0	1.4	-5.0	-12.3	
		%	63	63	52	62	30	25	22	19	
		mb	958	925	888	780	751	694	601	525	
Friedrichsh. 400	7	m	Boden	700	800	1000	2100	2300	2900	3800	1/4 bed., 10-20 km Sicht.
		°C	13.8	12.9	15.7	14.7	5.7	5.6	3.3	-0.8	
		%	75	78	65	50	48	35	33	32	
		mb	969	936	923	908	893	775	721	678	
		m									
		°C									
		%									
		mb									
Duxford 30	10	m	200	500	1000	1500	2000	2500	3000	4000	—
		°C	16	14	13	12	8	x	3	-3	
		%									
		mb	987	953	904	853	803	754	710	627	

Nachtrag von gestern:

Höhenwinde.

Ort	Seehöhe (m)	Zeit (MEZ.)	0 7 T.	200 8 T.	500 9 T.	1000 10 T.	1500 11 T.	2000 12 T.	2500 13 T.	3000 14 T.	3500 15 T.	4000 16 T.	4500 17 T.	5000 18 T.	6 T. 19 T.
Hamburg 260	18	12	NE	E	E₂N	SE	SE	E₂N	E₂N	E₂N	E₂N	NE	NE	N	NNE
			4	3	1	4	4	2	2	1	1	3	3	4	6
			NE	E₂N	E₂N	NE	ENE	ENE	E						
			5	7	8	11	15	11	10	1/4 bed., 10-20 km Sicht.					
Wien 766	155	6	NNW		NzE	NNW NNW		NNE	NNW		E		ENE	ENE
			1		6	7		9	3		9		5	4
			NNW NNE	N	NE	NNW ESE			ESE	NNW NE	10-20 km Sicht.			
			6	5	6	12			7	6	1/4 bed.			
Königsberg 320	28	3	NNE		NE	NE₂N		ENE		S		SzW		SE	3/4 bed.
			3		10	11		5		6		6		8	

Ort	Seehöhe (m)	Zeit (MEZ.)	0 7 T.	200 8 T.	500 9 T.	1000 10 T.	1500 11 T.	2000 12 T.	2500 13 T.	3000 14 T.	3500 15 T.	4000 16 T.	4500 17 T.	5000 18 T.	6 T. 19 T.
München 465	506	6			SSE E	ENE		NE₂N		N₂E		N		N₂E	NNE
			C		5	7		5		4		6		11	12
			NzW	NNW	N	NE₂E									
			9	7	4	5				1/4 bed., 20-50 km Sicht.					
Fürth 226	303	7	N		ENE	ENE		ENE		NNE		NNE		NNE	
			1		4	8		6		13		11		9	
Stettin 660	2	8	E	E₂S	E₂N	E₂N	E₂N	E	E	E₂S	SSE E			1/2 bed., >50 km.	
			1	5	6	5	5	5	6	7	6				
Bremen 110	16	7	NNW		NE	SzW		SzE				10-20 km Sicht.			
			1		2	2		3		C					

Höhenwinde über See.

Schiff	Bestock	Zeit (MEZ.)	0 7 T.	200 8 T.	500 9 T.	1000 10 T.	1500 11 T.	2000 12 T.	2500 13 T.	3000 14 T.	3500 15 T.	4000 16 T.	4500 17 T.	5000 18 T.	6 T. 19 T.
„Cap Arkona"	09.5.65 35.0 W	13.VI. 17	ESE		SE S		S		Bedeckt	SWW SE	SSE E	SSW NE			
			7		8		6		6	4	6	6			

Täglicher Wetterbericht.

Jahrgang: 57 Nr.: 167

Herausgegeben von der Deutschen Seewarte.
Verlagsort Hamburg.

Mittwoch, den 15. Juni 1932

Versendung 6 mal wöchentlich. Der Sonntagsbericht erscheint nachträglich.

Erläuterung: Die Beobachtungen sind sämtlich in der Form der 1929 in Kopenhagen beschlossenen Einheitsschlüssel wiedergegeben; die ausländischen jedoch zum Teil gekürzt. Kurze Erläuterungen zu den einzelnen Ziffern werden am 1. eines jeden Monats dem Täglichen Wetterbericht beigegeben. Eingehend finden sie sich in „Schlüssel und Anweisung für Obstelegramme", Aufl. 1. 1930, zu beziehen von der Deutschen Seewarte, Hamburg. Luftdruck in Millibar, umgerechnet auf den Meeresspiegel, bei Bergen auf die nächste Tausenderhöhe (1000 mb = 750. 1 mm, bezogen auf 0° C und Schwere in 45° Breite). Temperatur in Celsiusgraden. Windrichtung: 08 = E, 16 = S, 24 = W, 32 = N. Windstärke nach Beaufort-Teilung (0 = Stille, 12 = Orkan). Die Wolkenhöhe (h) bezeichnet bei Bergen, wenn Wolken unter Orthöhe vorhanden sind, den Abstand von der Oberfläche dieser Wolken.

Erläuterung des Schlüssels	Untere Wolken C_L	Mittlere Wolken C_M	Wetter ww	Sicht V	Wolkenhöhe h	Bedeckungsgrad (untere Wolken) N_L	Windrichtung DD	Windstärke F	Wetterverlauf W	Bedeckungsgrad (alle Wolk.) N	Luftdruck (mb) BBB	Lufttemperatur (°C) TT	Relative Feuchte U	Obere Wolken C_H	Art der Druckänderung i. d. letzten 3 Stunden a	und Betrag bb	Niederschlagsmenge (mm) RR	Höchsttemperatur MM	Tiefsttemperatur mm	Seegang S	Sicht nach See V_S	Erdbodenzustand E	Unterschied Temp. Luft u. Wasser t_d	Dünung K	Richtung der Dünung d
Deutsche Binnenlandorte	**Gestern 14h MEZ.**								**Gestern 19h MEZ.**								**Heute 8h MEZ.**								
	$C_L C_M$	ww	VhN_L	DDF	WN	BBB TT	U C_H	abb	$C_L C_M$	ww	VhN_L	DDF	WN	BBB TT	U C_H	abb	$C_L C_M$	ww	VhN_L	DDF	WN	BBB TT	U C_H	abb	$R_1 R_2$ mm E
Wilhelmshaven	03	02	680	323	14	10198 26	81	300	58	05	543	303	15	10195 17	90	300	00	01	790	063	01	10216 16	71	203	00 12 0
Bremen	37	02	762	000	14	194 25	5X	703	77	02	762	303	14	183 25	51	603	00	27	0	00	00	890	063	00	212 18	50 103	00 13 0
Hamburg	10	01	861	082	04	194 27	31	701	10	05	761	043	03	193 22	41	201	00	28	0	00	00	790	104	00	220 18	50 102	00 13 0
Kiel	20	01	763	083	13	211 21	51	301	20	01	873	083	13	215 18	70	300	00	23	0	00	01	790	083	02	235 17	79 208	00 12 0
Flensburg	10	01	764	083	14	219 22	76	311	37	02	754	082	14	216 23	9X	300	00	21	0	04	01	870	083	02	245 17	80 404	00 12 0
Stettin	14	01	961	020	03	200 23	50	803	04	01	990	323	02	194 20	51	000	00	24	0	03	00	990	022	00	203 17	70 301	00 12 0
Danzig	04	01	970	324	03	206 17	77	601	01	01	772	304	02	204 15	77	500	00	19	0	03	01	990	074	02	215 15	66 207	00 13 0
Königsberg i. Pr.	04	01	890	025	03	192 20	61	502	87	01	861	023	03	XXX 18	78	200	00	21	0	05	01	790	025	03	191 14	68 304	00 13 0
Aachen	00	02	790	023	35	186 23	56	902	13	01	771	023	04	117 23	58	803	00	24	0	5X	08	438	281	28	193 15	9X 401	00 15 0
Nordhorn	80	01	763	323	04	199 21	72	801	80	01	751	023	03	187 23	73	802	00	24	0	00	01	890	041	01	197 16	74 304	00 10 0
Hannover	00	01	890	–		193 27	26	802	04	02	890	103	25	185 24	36	602	00	28	0	07	01	890	063	02	209 16	61 101	00 10 0
Erfurt	18	02	863	083	15	189 22	57	802	47	02	874	081	16	185 21	66	601	00	23	0	83	02	863	041	77	189 14	8X 304	97 13 1
Magdeburg	74	02	854	322	05	191 26	3X	703	03	02	880	101	14	184 24	39	603	00	27	0	10	01	792	322	02	198 15	60 201	00 12 0
Berlin	07	02	890	061	26	188 25	41	902	03	02	890	021	25	179 23	58	602	00	26	0	03	01	890	023	04	188 18	71 402	00 13 0
Dresden	62	62	854	062	58	189 19	5X	300	57	61	765	241	58	179 19	5X	803	97	21	0	03	02	880	022	24	166 18	65 801	00 13 0
Grünberg i. Schl.	11	02	851	042	16	176 23	46	907	07	02	890	062	16	167 23	46	602	97	25	0	67	29	864	023	77	170 15	76 404	97 12 0
Breslau	67	61	764	262	58	168 18	8X	607	53	02	764	281	27	151 21	6X	602	96	21	0	68	22	745	281	58	153 14	0X 302	06 13 1
Essen 10437	00	01	790	323	14	186 24	66	803	11	01	981	022	02	180 24	48	401	00	26	0	60	14	434	042	35	191 17	88 303	00 13 0
Mirow	03	01	890	323	14	204 23	35	300												00	00	890	043	00	204 16	60 3X	00 10 0
Hof	83	02	854	043	16	174 19	60	603	51	02	745	081	16	186 15	9X	102	00	20	0	57	05	654	042	27	177 14	9X 602	00 11 0
Gleiwitz	6X	62	538	281	58	163 16	9X	205	6X	03	748	241	28	149 16	9X	701	97	15	0	51	41	518	000	38	141 16	9X 503	01 14 1
Frankfurt am Main	11	01	971	043	02	172 26	21	805	43	01	973	065	04	166 26	46	501	00	28	0	54	02	784	043	16	173 19	8X 300	00 14 0
Karlsruhe	10	01	981	085	02	168 26	38	805	10	01	981	084	02	154 24	48	600	00	26	0	53	02	864	064	25	163 17	78 203	00 13 0
Friedrichshafen	10	01	861	013	01	135 25	40	805	10	01	871	063	01	133 23	43	601	00	26	0	58	02	774	022	25	150 15	80 101	00 12 0
Fürth	43	02	864	021	25	169 23	50	800	22	02	890	041	27	172 20	5X	000	00	24	0	62	22	769	281	58	173 15	9X 000	06 13 1
München	10	02	874	042	14	155 22	32	911	07	01	890	064	03	162 20	51	401	00	22	0	53	02	623	562	14	161 15	70 300	00 09 0
Feldberg i. T. 801 m	10	01	951	023	01	9 062 20	21	300	80	01	852	064	03	9 055 18	31	300	00	20	0	5X	03	848	043	28	9 043 14	9X 300	00 13 0
Kahler Asten 850 m	10	01	851	083	01	060 15	41	902	10	01	841	044	03	056 18	51	801	00	20	0	04	02	890	023	14	053 16	50 300	00 13 0
Wasserkuppe 926 m	10	02	962	044	05	060 19	65	902	38	03	965	042	08	057 15	87	301	00	19	0	54	08	854	043	27	043 13	9X 400	00 12 0
Brocken 1153 m	10	01	831	064	03	066 16	45	300	13	02	731	063	14	066 15	69	300	00	16	0	13	01	831	064	14	048 11	80 301	00 10 0
Fichtelberg 1213 m	9X	02	827	043	27	046 13	7X	300	XX	67	009	042	39	046 09	9X	300	01	14	1	58	02	844	024	25	026 10	78 802	94 060
Schneekoppe 1610 m	XX	62	009	325	59	8 018 07	9X	300	XX	64	009	325	59	8 016 06	9X	300	13	07	0	XX	64	009	324	59	8 000 08	9X 801	05 040
Feldberg, Schw. 1497 m	10	01	753	274	03	9 027 15	60	801	10	01	743	273	03	9 029 14	40	801	00	16	0	02	02	700	415	15	9 017 08	9X 601	00 07 0
Zugspitze 2962 m	20	02	315	301	15	7 087 04	7X	101	10	01	553	262	13	7 086 05	71	901	00	05	9	07	02	980	283	14	7 079 02	71 810	30 50 9
Deutsche Küstenorte ° und Feuerschiffe †	**Gestern 14h MEZ.**								**Gestern 19h MEZ.**								**Heute 8h MEZ.**								
	$C_L C_M$	ww	VhN_L	DDF	WN	BBB TT	U C_H	abb	$C_L C_M$	ww	VhN_L	DDF	WN	BBB TT	U C_H	abb	$C_L C_M$	ww	VhN_L	DDF	WN	BBB TT	U C_H	abb	$R_1 R_1$ $S V_S E_0 t_d K d$
Borkumriff †	83	02	764	024	15	10XXX 14	83	300	20	01	773	325	03	10XXX 14	90	601	00	3	11	10	01	783	084	93	10XXX 14	80 307	00 3 12
Borkum °	57	01	743	323	14	215 16	70	300	47	01	694	324	14	215 14	8X	300	00	2	60	84	01	754	023	04	219 16	78 XX3	00 2 70
Außenjade †	70	02	7X5	022	15	XXX 15	9X	300	71	01	771	024	03	XXX 14	80	301	00	3	27	00	00	690	083	00	XXX 14	80 306	00 3 26
Cuxhaven °	11	01	653	301	14	210 18	X1	801	41	01	744	301	14	202 20	X0	802	XX	1	70	00	01	890	063	02	242 16	X1 305	XX 2 80
Elbe I †	21	02	654	323	16	211 18	81	300	24	01	753	323	14	200 16	81	305	00	2	18	01	01	790	242	04	233 15	71 310	00 2 16
Helgoland °	00	00	790	322	00	215 17	80	301	04	02	684	323	14	210 14	80	801	XX	2	60	00	00	790	064	00	233 15	80 410	XX 3 70
Amrumbank † 04612	77	01	8X1	423	02	8X8 16	70	301	77	01	881	323	02	XXX 14	90	302	00	4	38	77	01	8X1	082	01	XXX 15	80 303	00 2 18
List °	07	01	7X0	044	04	211 21	6X	101	70	01	843	301	13	207 18	90	301	00	1	X0	22	01	652	042	02	240 16	9X 305	00 1 X0
Bülk °	00	02	790	105	17	212 21	X7	402	00	00	890	083	00	213 21	X0	300	00	1	80	00	00	890	064	00	227 16	X0 301	00 2 80
Marienleuchte °	00	00	790	063	00	XXX 17	00	300	00	00	790	063	00	XXX 15	00	300	00	2	70	00	00	790	063	00	XXX 14	00 307	00 2 70
Fehmarnbelt †	00	00	690	104	00	221 18	6X	301	00	00	780	064	00	220 15	9X	801	XX	3	00	7X	01	683	042	03	243 15	7X 305	XX 3 00
Warnemünde °	08	01	890	104	02	208 22	60	806	00	01	890	042	02	211 19	51	300	00	1	80	00	00	890	063	00	226 17	60 206	00 1 80
Arkona °	00	01	990	061	02	239 16	84	307	09	01	990	047	01	216 14	81	804	00	2	90	00	01	990	044	03	231 14	79 311	00 3 90
Adlergrund †	50	01	862	082	02	216 18	60	301												44	01	853	044	13	234 15	60 109	03 W.T.
Rügenwaldermünde °	20	01	771	323	11	206 18	60	802	00	00	790	024	00	203 15	60	000	06	1	70	00	00	790	045	00	206 14	60 801	00 4 70
Memel 10467°	10	01	852	023	03	195 25	41	805												00	01	890	324	03	195 15	51 401	00 3 80
Deutsche Küstenorte ° und Feuerschiffe †	**Gestern 17h MEZ.**								**Heute 2h MEZ.**								**Heute 11h MEZ.**								
	$C_L C_M$	ww	VhN_L	DDF	WN	BBB TT	U C_H	abb	$C_L C_M$	ww	VhN_L	DDF	WN	BBB TT	U C_H	abb	$C_L C_M$	ww	VhN_L	DDF	WN	BBB TT	U C_H	abb	
Borkumriff †	54	02	664	325	15	10XXX 14	90	807	00	00	890	313	10	10XXX 10	90	303				40	01	7X1	043	01	10XXX 16	90 305	
Borkum °	51	01	544	324	04	215 15	7X	300	XX	00	780	323	10	230 11	80	303				00	02	890	063	05	224 19	58 203	
Außenjade †	01	01	780	323	03	XXX 15	9X	805												00	00	890	045	00	XXX 14	80 804	
Wilhelmshaven °	5X	05	546	323	16	197 15	9X	804												00	00	786	064	08	248 20	78 310	
Cuxhaven °									00	00	890	042	10	210 12	30	306				00	00	890	063	00	231 19	X0 805	XX 2 70
Elbe I †	21	02	753	305	15	211 16	91	300												00	00	790	322	04	235 15	80 301	
Helgoland °	04	01	643	323	03	211 15	80	802	00	00	790	042	10	217 11	90	305				00	00	790	062	00	240 15	80 304	
Amrumbank †	00	00	880	323	00	XXX 15	80	803												00	00	800	042	02	XXX 18	90 302	
List °	00	01	770	083	03	210 21	61	300	50	01	862	327	12	226 13	80	305				10	01	741	071	01	239 19	7X 901	
Bülk °	10	02	752	105	27	213 23	X7	301												00	01	890	084	01	242 18	X9 403	
Marienleuchte °	00	00	790	064	00	XXX 16	00	300												00	XX	XXX	044	00	XXX 16	00 301	
Fehmarnbelt †																									
Arkona °	00	01	990	064	02	224 15	81	907									00	01	990	086	02	244 14	99	307	
Adlergrund †																									

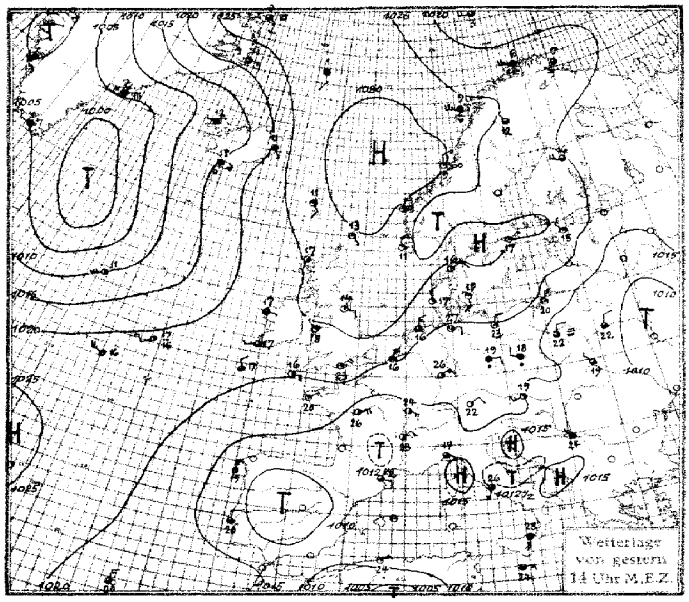

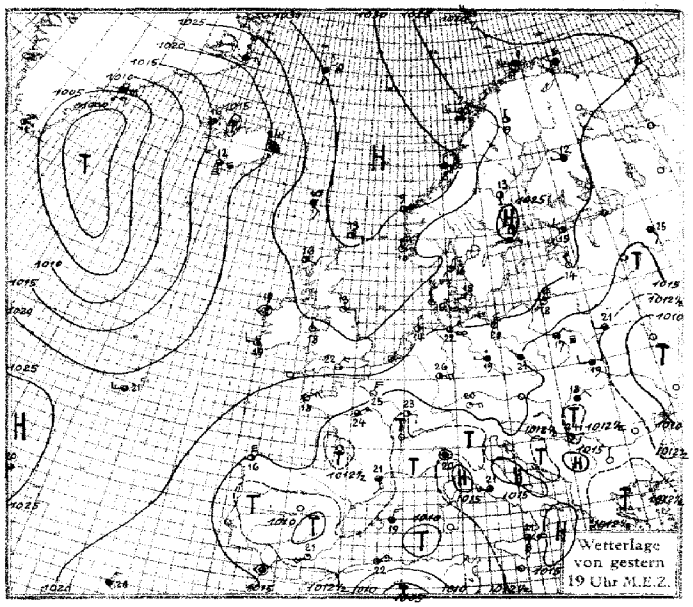

Luftdruck, Temperatur, Wind, Himmelszustand der nördlichen Halbkugel 9 Uhr M.E.Z.

SEEWARTE

Mittwoch, 15. Juni 1932

Wetterlage von 8 Uhr M. E. Z.

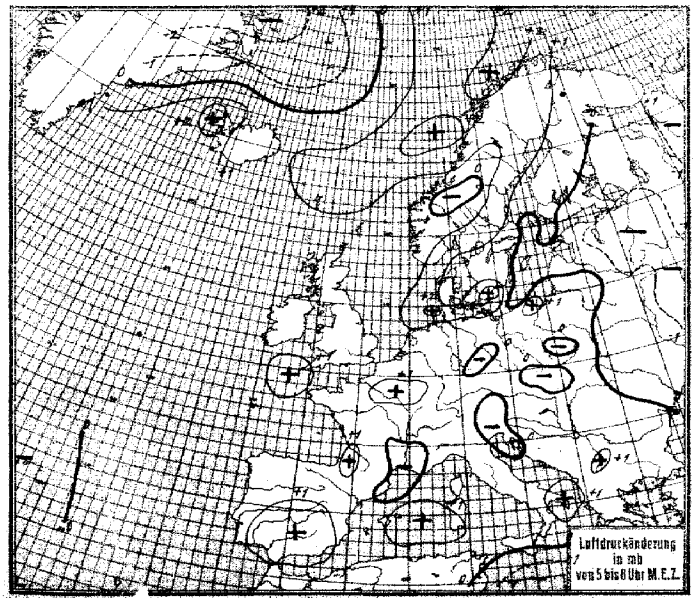

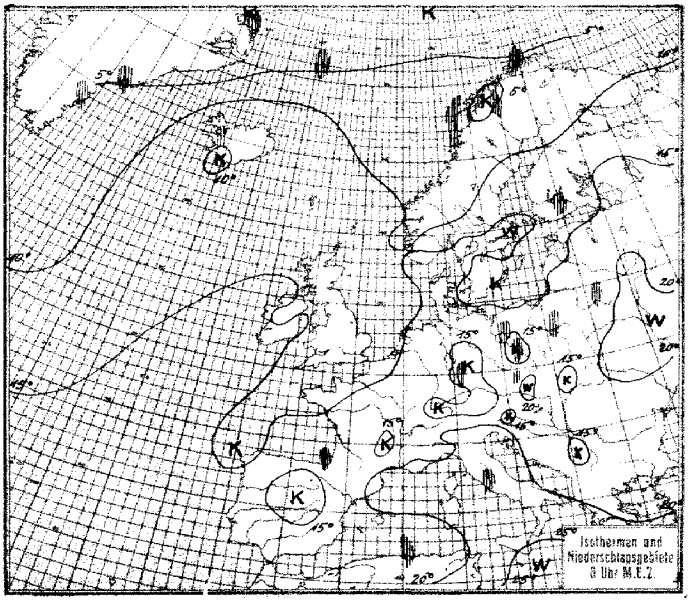

Mittwoch, den 15. Juni 1932

Erläuterung des Landschlüssels

Untere Wolken	Mittlere Wolken	Wetter	Sicht	Wolkenhöhe	Bedeckungsgrad (untere Wolken)	Windrichtung	Windstärke	Wetterverlauf	Bedeckungsgrad (alle Wolken)	Luftdruck (mb)	Lufttemperatur (° C)	Relative Feuchte	Obere Wolken	Art der Druckänderung i. d. letzten 3 Stunden und Betrag	Niederschlagsmenge (mm)	Höchsttemperatur	Tiefsttemperatur	Seegang	Sicht nach See	Erdbodenzustand
C_L	C_M	ww	V	h	N_L	DD	F	W	N	BBB	TT	U	C_H	a bb	RR	MM	mm	S	V_s	E

Auslandorte (Küstenorte o)	Gestern 14h MEZ: $C_L C_M$	ww Vh N_L	DDF WN	BBB TT	U C_H abb	Gestern 19h MEZ: $C_L C_M$	ww Vh N_L	DDF WN	BBB TT	U C_H abb	R_2R_2 mm s V_s E	Heute 8h MEZ: $C_L C_M$	ww Vh N_L	DDF WN	BBB TT	U C_H abb	R_1R_1 mm s V_s E
Thorshavn	50	01 731	122 21	10284 11	10 306	50	03 628	122 28	10292 10	60 303	97 26 0	5x	03 728	122 28	10311 10	8x 305	00 27 0
Reykjavik	3x	02 742	143 15	136 13	6x 303	5x	02 756	125 16	156 14	7x 303	00 x2 9	90	22 744	125 55	204 11	94 308	97 xx 1
Isafjord	x2	03 xxx	241 28	140 12	xx 300	xx	01 xxx	202 14	154 16	x2 308	—	4x	02 xx4	202 24	224 13	xx 310	—
Acureyrie	1X	02 xx4	122 14	142 17	xx 803	x2	02 xxx	163 15	159 18	xx 308	—	03	02 x90	124 16	222 12	xx 303	—
Seydisfjord	6x	02 xx5	121 15	203 11	xx 800	6x	03 xx8	000 28	200 14	xx 800	—	03	02 x90	000 15	235 11	xx 303	—
Westmann	8x	81 xx8	164 xx	154 11	xx 313	5x	47 xx5	145 x5	180 12	xx 308	—	xx	46 x09	125 39	224 09	xx 303	—
Aberdeen	11	01 853	123 14	290 13	64 202	03	01 890	123 14	289 12	71 201	00 19 0	54	01 844	082 14	302 11	80 203	00 18 0
Malin Head	05	02 690	094 15	244 15	70 102	04	04 790	073 11	244 16	70 300	00 17 0	53	02 673	101 17	262 16	70 402	00 05 0
Tynemouth	10	01 853	082 03	288 14	70 302	10	01 853	082 03	275 13	80 300	00 28 0	20	02 845	322 15	284 11	00 28 0	xx xx x
Croydon	00	00 890	074 00	226 21	30 803	00	00 890	064 00	224 20	30 501	00 22 0						
Lerwick	10	01 853	121 13	298 13	60 203	10	01 852	072 13	307 13	51 103	00 xx 0	50	01 843	321 13	311 10	70 303	00 xx 0
Valentia	5x	02 767	211 27	229 17	8x 305	50	01 764	242 14	227 19	60 601	00 07 0	5x	03 658	000 28	238 15	9x 403	97 15 0
Guernsey o	51	01 653	045 24	199 14	80 701	01	01 890	043 13	197 16	60 300	00 28 0	00	00 790	045 00	213 13	70 202	00 37 0
Stornoway	86	01 763	181 14	251 17	70 403	47	02 764	101 14	262 16	81 302	00 07 x	46	02 754	000 26	273 14	80 300	00 07 0
Holyhead	03	04 790	281 01	239 18	70 201	00	00 690	291 00	235 18	60 501	00 16 0	53	01 684	074 54	255 15	85 300	97 20 0
Yarmouth	00	00 690	324 00	245 14	80 602	00	01 690	014 03	244 14	79 802	00 36 0	02	03 790	024 28	243 11	8x 202	00 36 0
Blacksod	5x	02 847	081 26	228 17	7x 306	03	01 890	000 13	236 19	6x 301	00 08 0						
Scilly o	55	01 664	084 14	213 16	80 202							70	02 865	073 15	231 14	70 305	00 18 0
Myggbukta	6x	04 506	123 37	272 00	91 304							6x	61 428	122 58	223 01	9x 810	92 x5 6
Jan Mayen	5x	03 828	132 28	288 01	8x 308	5x	03 728	142 28	309 50	9x 205	00 27 6	xx	67 319	084 49	273 04	9x 708	01 23 1
Longyearbyen o	56	01 942	282 13	143 02	40 313	50	01 941	282 01	184 02	40 311	00 xx 6	00	08 990	320 00	262 02	40 310	00 xx 6
Bäreninsel	74	02 955	234 15	163 03	70 305	55	01 952	254 03	183 02	80 307	00 39 3	5x	04 748	253 78	267 00	9x 308	97 27 3
Vardö	78	02 944	174 16	228 07	63 501	6x	03 948	202 18	220 06	7x 806	00 19 0	5x	03 948	223 28	222 07	8x 303	00 19 0
Ingöy	52	67 544	235 78	221 06	8x 801	52	66 524	235 58	214 05	9x 803	02 45 1	52	10 954	284 75	274 05	80 311	01 48 0
Andenes	6x	63 758	225 58	245 06	9x 603	6x	63 658	265 58	240 06	9x 400	02 37 1	8x	02 857	303 77	323 05	7x 210	01 39 1
Röst o	52	02 924	214 57	276 08	97 201	31	81 835	264 77	278 07	8x 203	02 28 1	30	10 954	313 75	336 06	7x 310	95 39 1
Nordöyar	10	05 952	322 02	302 09	60 304	5x	05 957	313 27	316 08	7x 303	00 29 0	5x	05 947	323 17	xxx 08	34 608	7x 30 6
Ona o	06	01 990	055 01	300 09	70 203	06	01 990	055 01	311 08	70 204	00 29 0	00	00 990	055 00	326 08	20 101	00 19 0
Krakenes	70	01 942	024 02	285 09	80 104	10	01 951	044 01	291 09	80 203	00 39 1	50	01 941	083 01	298 10	80 300	00 29 1
Utsira	10	01 961	314 01	267 11	x0 302	70	01 963	314 13	259 10	x0 905	00 39 0	00	45 2xx	311 3x	274 09	xx 404	00 32 1
Lista	10	01 961	203 01	258 14	70 303	15	01 961	261 02	255 13	80 703	00 19 0	00	01 990	321 01	267 16	51 404	00 19 0
Ferder	10	01 971	031 01	258 18	60 802	00	00 890	251 00	249 17	60 801	00 18 0	10	01 962	044 02	303 14	50 309	00 29 0
Svandalsflona	10	01 922	242 02	9134 12	40 100	00	00 990	242 00	9132 11	40 300	00 xx 9	00	00 990	122 00	9159 10	50 306	00 05 0
Haparanda	6x	03 9x8	282 18	10233 14	4x 300	5x	02 9x7	000 27	10230 13	5x 601	00 15 0	6x	03 9x8	323 18	10244 09	6x 305	00 07 0
Jönköping	62	25 854	302 78	250 13	8x 300	53	02 963	302 27	244 11	8x 201	91 14 1	00	00 990	000 10	267 12	80 303	00 08 1
Wisby	10	01 9x3	323 13	239 15	60 300	50	02 9x5	281 15	240 14	70 300	00 19 0	00	00 990	321 10	244 12	70 601	00 19 0
Stensele	10	01 982	241 02	237 12	40 808	10	01 982	251 02	248 10	40 402	00 12 0	50	02 956	262 16	270 08	50 402	00 04 0
Härnösand						04	01 970	161 14	xxx 13	60 703	00 09 0	00	00 990	246 00	270 14	40 305	00 29 0
Stockholm	10	01 881	041 01	255 17	x3 701	04	01 890	161 01	246 15	50 601	00 18 0	10	01 882	043 12	255 16	40 301	00 10 0
Gällivare	1x	02 964	281 15	231 12	39 801	51	02 944	321 14	247 09	4x 301	00 14 6	9x	02 947	014 17	280 07	4x 310	00 04 6
Kopenhagen	03	01 790	142 01	231 19	70 300	00	01 790	221 00	231 18	70 300	00 07 0	08	01 790	061 12	251 14	91 307	00 07 0
Skagen	00	01 890	042 11	239 16	87 601	50	01 861	022 01	238 16	70 300	00 28 0	00	00 890	101 00	270 16	80 303	00 18 0
Hanstholm	80	01 762	042 32	248 14	60 301	00	00 890	063 00	234 15	60 801	00 28 0	00	00 890	082 00	264 16	70 308	00 28 0
Helsingfors o	10	xx 86x	163 02	219 19	5x xxx	10	01 864	142 14	204 17	60 606	00 22 0	8x	81 716	043 76	xxx 13	7x 901	00 11 1
Sortavala	36	01 763	28x x4	191 20	30 300	00	00 990	283 00	192 16	40 300	00 21 0	10	01 963	264 03	161 17	50 803	00 09 0
Wasa	00	00 990	241 00	234 13	40 300	10	01 882	241 12	234 11	50 300	00 14 0	10	01 883	044 13	237 10	50 300	00 07 0
Enare																	
Dorpat	00	00 790	242 00	197 23	30 901	00	00 790	062 00	179 19	60 602	00 24 0	8x	02 765	023 15	155 16	7x 605	00 10 0
Filsand	00	00 790	323 00	232 13	90 501	00	00 790	304 00	218 12	80 305	00 13 0	00	00 790	325 00	204 11	80 300	00 09 0
Riga						00	00 790	304 00	207 14	70 400	00 19 0	10	02 734	305 14	177 15	80 804	00 10 0
Mainova	10	01 862	025 02	159 16	58 803	04	01 870	323 03	164 20	60 300	00 26 0	07	02 760	324 15	141 16	9x 503	00 13 0
Kowno	xx	01 873	043 03	170 26	50 804							40	01 764	322 15	166 15	72 300	00 12 0
Warschau	57	04 646	022 76	141 22	70 904	52	04 546	042 97	144 17	90 300	00 23 1	52	25 645	022 76	151 17	80 102	94 15 1
Krakau	50	02 647	203 27	157 14	80 300	53	05 554	201 25	137 17	80 804	09 18 1	50	03 548	240 28	144 17	80 300	15 15 0
Lemberg	75	02 645	281 26	130 19	80 300	46	02 644	242 25	130 19	80 300	00 21 0	50	43 328	281 38	125 17	90 300	00 14 0
Pinsk	53	02 756	022 57	135 22	70 301	87	02 754	242 15	125 21	73 904	92 22 1	03	02 790	322 15	117 18	86 907	21 15 1
Rochefort	34	02 853	301 25	146 24	60 802	24	03 758	081 78	130 19	9x 804	24 25 2	04	01 650	041 23	142 17	90 301	00 17 1
Socoa						59	03 732	212 28	133 18	9x 600	02 19 1	6x	52 418	246 48	145 16	9x 303	91 16 1
Le Bourget						00	00 790	025 00	157 25	50 600	00 26 0	5x	03 538	024 28	185 15	9x 305	00 14 0
Lyon	20	02 744	042 24	130 23	60 907	20	02 742	322 26	117 14	62 602	00 26 0	04	02 790	301 25	133 18	76 103	00 15 0
Brest	28	01 652	043 13	173 20	80 300	10	01 690	043 13	178 18	81 800	00 21 0						
Perpignan	24	02 75x	082 25	131 x2	x4 703	27	02 862	142 26	126 21	64 502	00 23 0	67	02 873	000 26	121 20	6x 203	00 16 0
Le Talut	05	02 690	044 26	173 21	70 100	06	03 690	283 23	165 19	93 600	00 23 0						
Tours	14	01 652	044 04	139 26	50 905	99	13 654	043 95	131 24	53 401	00 27 0	00	02 690	024 04	157 16	82 204	00 15 0
Le Havre	00	00 690	062 00	187 21	60 806	00	01 890	044 02	187 18	51 200	00 21 0						
Marseille	28	02 753	242 16	129 24	53 706	23	02 8x1	183 26	1x5 22	53 x01	00 26 0	29	02 851	000 25	113 20	60 800	00 14 7
Helder o	20	01 744	025 04	229 16	70 801							5x	03 648	024 28	217 14	9x 300	00 16 0
Vlissingen o	00	01 790	024 03	212 16	78 901							5x	03 648	024 28	208 13	9x 402	00 16 0
De Bilt	00	01 890	324 03	211 22	44 903												
Zürich	20	01 872	043 03	139 26	31 706	20	01 991	082 02	144 23	33 602	00 27 0	54	02 862	041 14	147 14	83 303	00 12 0
Bern	26	05 871	042 03	130 23	44 804	20	05 871	043 01	131 23	21 602	00 24 0	05	05 790	042 03	138 14	75 300	00 11 0
Säntis	20	01 900	122 13	xxx 06	73 300	20	01 931	122 02	xxx 04	83 300	00 08 3	29	02 900	041 15	xxx 06	36 802	00 01 4
Wien	57	02 774	203 14	163 19	50 903							50	03 778	241 58	151 16	8x 301	97 15 0
Klagenfurt						73	00 873	081 25	124 20	60 300	00 22 0	10	01 981	xxx xx	146 16	60 300	00 12 0
Innsbruck												07	02 880	000 14	153 13	7x 300	00 10 0
Budapest	26	02 985	201 15	135 24	3x 803	x3	02 882	282 15	135 22	40 602	00 25 0	01	01 790	061 42	138 xx	75 000	00 15 0
Fünfkirchen						10	01 761	282 11	142 23	80 801	00 24 0						
Debrecen						6x	03 958	042 28	138 18	7x 601	97 22 0	62	02 855	041 15	128 17	8x 300	00 11 0
Prag	5x	61 768	322 58	184 16	8x 300	5x	64 558	301 58	180 15	9x 601	04 18 2	57	02 665	323 27	154 17	66 021	06 14 1
Olmütz	6x	51 748	281 48	152 18	8x 803	50	02 757	281 47	151 16	90 801	01 18 1	5x	03 548	000 48	128 16	9x 500	91 12 1

Mittwoch, den 15. Juni 1932

Auslandorte	Gestern 14h MEZ. ww VvNL	DDF WN	BBB TT	Gestern 19h MEZ. ww VvNL	DDF WN	BBB TT	Heute 8h MEZ. ww VvNL	DDF WN	BBB TT
Madrid							03765	00028	150 14
Almeria				02862	20513	119 21	01932	00013	150 18
Lissabon				02655	02345	119 19	02743	00027	123 17
La Coruña				01864	32614	146 16	03538	32128	179 14
S. Fernando							01964	24114	166 XX
Teneriffa							02955	04206	212 20
Kap Juby							01687	32717	134 17
Rio de Oro							00590	32500	158 21
Oporto	02663	28527	109 18	02665	28518	121 18	44XX9	16194	154 15
Lissabon	02745	32216	118 20				026XX	32415	174 16
Praya						–			
S. Vicent	01763	04223	193 25				016X1	04101	157 22
Pargo	02635	31327	180 20	03738	02328	180 20			-
Pt. Delgada	02744	02345	243 20	02863	02314	245 20	61534	00058	239 18
Horta				02757	14157	258 20	62552	02758	247 16
Padua									
Genua	02763	10215	146 19	03654	00028	137 20	06644	90228	138 17
Florenz	02764	08125	126 25	02764	00025	116 24	01556	12126	120 22
Rom	02655	51425	133 26	02773	22325	134 21	82658	00028	135 19
Turnnova	03790	43428	142 2X	03654	03428	125 21			

Auslandorte	Gestern 14h MEZ. ww VvNL	DDF WN	BBB TT	Gestern 19h MEZ. ww VvNL	DDF WN	BBB TT	Heute 8h MEZ. ww VvNL	DDF WN	BBB TT
Messina	02790	44528	142 23	03690	09925	127 21	01759	59626	131 23
Tarent	01630	10453	145 21	02664	20115	143 21	05968	08228	137 20
Malta	02750	06325	151 24				01890	14453	XXX 27
Belgrad	02865	28106	132 24	01862	08125	124 24	05890	20160	136 18
Üsküb	02764	28215	126 27	01872	00012	125 22	03768	00028	155 16
Split	01761	18411	142 24	01762	00003	123 22	02767	00017	128 15
Bukarest									
Sofia				00890	02100	XXX XX			
Archangelsk									
Malotschkin S.									
Ls									
Ust Zylma							03758	08358	105 11
Moskau				01X90	10212	171 25	01X90	00002	158 19
Astrachan				01790	16203	073 27	02790	22215	070 23
Kijew									
Odessa									
Swerdlowsk	01754	04314	231 18	1071X	08221	220 18	43490	08100	229 13
Rabat	04848	43225	167 31	01843	24713	163 20	02867	00014	179 16
Algier	01790	04301	109 24	01744	04374	119 22			
Tunis									

Beobachtungen von Nordamerika und Grönland 2h MEZ.

Wetter ww — Windrichtung DD — Windstärke F — Luftdruck (mb) BB — Lufttemperatur (°C) TT

Ort	ww DDF	BB TT	Ort	ww DDF	BB TT	Ort	ww DDF	BB TT	Ort	ww DDF	BB TT	Ort	ww DDF	BB TT	Ort	ww DDF	BB TT
Tatoosh J.	02203	13 17	Dodge City	00323	12 27	Key West	90283	15 28	Dutch Harbor	00202	22 11	Winnipeg	0032X	10 28	Nottingham J.		
Roseburg	02323	12 24	Corpus Christi	00124	10 28	Charleston	02203	18 24	Tatoosh	02242	18 11	White River			Resolution J.		
San Francisco	02202	16 14	Duluth	00283	08 26	Hatteras	02204	11 23	Cordova	02282	11 10	Bouvet			Bermuda		
San Diego	00243	10 18	St. Joseph	01322	07 23	Washington	01122	08 24	Juneau	02243	11 06	Fairer Hafen	01XX2	28 20	Julianehaab		
Flagstaff	00206	05 23	Little Rock	00242	07 20	Scranton	00241	10 23	Aklavik			Chatam	02042	06 14	Godthaab		
Helena	02082	06 28	New Orleans	01083	12 22	Nantucket	05322	11 14	Ft Simpson	02162	12 16	Halifax	40162	06 19	Godhavn		
Salt Lake C.	01123	01 30	Chicago	02042	08 20	Portland	00163	08 16	Prince Rupert			Sydney	02203	09 –	Angmagssalik		
Denver	01081	11 26	Cleveland	00322	10 21	Eastport	40042	07 13	Edmonton	01082	06 31	Cap Race	02163	23 09	MEXICO CITY Havana		
El Paso	00081	02 –	Nashville	02163	08 20	Honolulu			Medicine Hat	02162	03 28	Harrington	06243	2X 09	ATLANTA Kingston		
Bismarck	00042	10 28	Jacksonville	02163	14 24	Nome	02203	10 03	The Pas	02092	05 28	Belle Isle			MONTREAL San Juan		

Schiffsmeldungen.

14. Juni 1932:

Schiffsname	P Q LLL	III ZZ	DDF ww	BB V TT	3 C_L C_M C_H N	t_d K d W N_L	d_s f a bb
Siba	3 5 592	058 13	103 01	10 27 7 10	3 7 0 x 3	6 1 2 0 2	2 4 302
New-York	3 0 501	201 13	202 01	22 8 17	3 0 0 8 2	2 5 6 0 0	1 7 304
Stuttgart	3 0 491	332 13	225 02	21 7 14	3 9 0 0 4	4 3 6 1 4	6 5 307
Hamburg	3 0 436	420 13	223 01	24 8 15	3 1 4 0 3	5 1 2 0 1	6 7 303
"	3 0 427	443 19	222 00	26 9 20	3 0 0 0 0	2 1 7 0 0	x x xxx
Stuttgart	3 0 465	346 19	245 01	23 8 15	3 1 0 1 3	3 5 6 0 3	6 5 304
Buenos Aires	3 0 403	593 19	228 66	18 6 21	3 8 x x 8	4 6 6 5 8	2 5 300
St Louis	3 0 516	018 19	282 01	23 8 17	3 0 0 1 1	2 2 2 0 0	x x xxx
					3		
	3 0 421	095 13	325 01	14 8 19	3 3 0 0 4	4 1 8 0 4	4 x xxx
	3 0 445	394 13	225 02	23 7 17	3 4 5 x 4	1 4 7 1 8	6 9 107
	3 0 495	110 13	312 05	20 6 17	3 5 7 x 5	2 0 0 1 5	6 8 300
	3 0 356	280 13	206 01	10 8 11	3 1 0 1 4	6 4 6 0 4	6 5 301
	3 0 481	245 13	265 01	22 8 16	3 1 8 x 3	4 8 6 0 3	6 5 302
	3 0 424	503 13	122 00	23 8 13	3 0 0 0 0	1 2 1 0 0	2 6 306
	3 0 410	670 13	222 48	12 1 11	3 x x x 9	1 4 4 3 9	6 5 306
	3 0 455	018 19	068 02	11 7 23	3 3 7 0 5	0 0 0 2 6	6 x xxx
	3 0 348	080 19	285 02	15 7 22	3 2 3 0 5	2 4 7 2 2	8 3 x02
	3 0 361	144 19	324 02	x x 9 19	3		
	3 0 465	212 19	223 02	22 8 21	3		
	3 0 432	481 19	162 01	26 9 14	3 0 0 1 1	x 6 3 0 2	2 6 302
	3 0 407	668 19	000 48	11 1 11	3 x x x 9	1 1 5 3 9	6 5 306
					3		
					3		
					3		
					3		
					3		
					3		
					3		
					3		
					3		
					3		
					3		
					3		
					3		
					3		
					3		
					3		
					3		
					3		
					3		

15. Juni 1932:

Schiffsname	P Q LLL	III ZZ	DDF ww	BB V TT	3 C_L C_M C_H N	t_d K d W N_L	d_s f a bb
Hamburg	4 0 418	466 01	123 03	10 26 7 14	3 0 1 0 8	3 1 6 2 8	6 7 803
Stuttgart	4 0 459	365 01	303 01	27 7 12	3 7 0 0 3	7 4 6 1 3	6 5 212
St Louis	4 0 511	114 01	082 02	24 7 10	3 3 x x 6	2 0 0 1 6	x x xxx
Ad. Woermann	4 0 367	080 01	325 00	15 8 17	3 0 0 0 0	5 0 0 0 0	2 4 300
Cap Arcona	4 5 002	308 01	084 02	16 7 27	3 8 0 0 4	3 0 0 2 4	x x xxx
Milwaukee	4 0 405	645 01	184 05	12 4 18	3 6 x x 8	2 2 5 2 6	2 6 304
Dresden	4 0 402	011 01	242 25	13 7 21	3 6 3 0 8	6 4 6 7 6	2 5 311
"	4 0 402	591 07	202 03	12 6 23	3 3 0 0 5	4 6 6 7 5	2 5 602
Hamburg	4 0 415	401 06	144 02	19 6 15	3 6 x x 8	2 0 0 5 8	x x xxx
St Louis	4 0 510	130 07	022 03	24 7 15	3 5 x x 8	4 5 6 2 8	x x xxx
					3		
	4 0 579	210 01	163 10	19 8 13	3 3 0 0 2	5 3 5 0 2	6 6 903
	4 0 442	462 01	162 01	24 8 13	3 0 5 0 2	x 1 8 0 0	1 6 305
	4 0 565	061 07	043 01	30 8 11	3 1 0 0 7	6 2 1 0 1	1 7 101
	4 0 406	699 01	061 48	11 1 14	3 x x x 9	4 1 5 3 9	6 5 401
	4 0 321	170 01	042 01	22 7 19	3 7 5 5 8	x x x x x	x x xxx
	4 0 450	356 07	323 02	27 8 13	3 1 0 0 5	7 4 8 0 5	2 6 305
	4 3 579	070 07	063 00	27 8 16	3 0 0 0 0	3 0 0 0 0	2 4 302
	4 0 529	345 07	186 60	17 7 04	3		
	4 0 522	242 07	185 10	18 8 12	3 8 0 0 4	6 3 5 7 4	6 6 802
	4 0 453	445 07	172 00	25 8 14	3 0 0 0 0	5 2 2 0 0	1 6 809
	4 3 577	018 07	023 02	30 9 10	3 2 6 1 2	6 2 1 2 3	1 7 300
	4 0 469	310 07	323 01	27 8 12	3 0 0 0 4	7 8 6 1 4	6 5 301
	4 0 534	351 07	165 59	15 7 09	3 6 x x 8	x 4 7 5 8	2 6 300
	4 0 471	275 07	261 01	28 8 12	3 7 0 0 4	6 2 7 1 4	2 8 310
	4 0 466	077 07	282 40	19 2 14	3 5 x x 9	6 0 0 3 8	1 3 301
	4 0 445	057 07	282 05	15 6 17	3 3 x x 9	0 1 7 2 9	6 5 110
	4 0 475	174 07	322 02	25 x xx	3 7 1 0 8	6 5 8 0 2	2 5 602
	4 0 360	159 07	042 01	21 8 19	3 8 0 0 2	4 1 1 0 2	4 4 301
	4 0 274	169 07	042 01	20 7 21	3 1 1 0 2	2 1 1 1 1	1 3 300
	4 0 454	114 07	043 03	21 6 16	3		
	4 0 457	330 01	322 00	23 7 13	3		
	4 0 422	492 01	122 00	25 6 12	3		
	4 0 432	402 01	282 00	30 8 16	3		
	4 0 412	470 01	123 01	25 8 19	3		
	4 0 400	469 01	104 02	20 8 13	3		
					3		
					3		
					3		
					3		

Witterungsübersicht.

Mittwoch, den 15. Juni 1932.

Das russische Hoch hat gegen gestern an Energie verloren. Der Abbau geschah auf der Südseite durch das südrussische Wirbelsystem, das seine Intensität noch vermehren konnte. Auf der Nordflanke bot das Barentsmeertief den Anlaß. Dieses hat sich südostwärts ausgebreitet, und die Warmluft auf seiner Vorderseite schwächt den hohen Druck weiter. Auch die Rinne zwischen den beiden russischen Depressionen konnte sich noch verbreitern. Begünstigt wurde diese Entwicklung, die noch nicht abgeschlossen ist, durch ein Fallgebiet, welches von Skandinavien südostwärts zog.

Das Hoch über dem Nordmeer ist gegen gestern erheblich stärker geworden, und zwar durch polare Kaltluft, die auf seinem Ostabhange südwärts strömte. Polare Kaltluft hat auch das Ostgrönlandhoch gekräftigt und nach Osten vorgetragen. Der Rücken, der dieses Hoch mit der Nordmeerantizyklone verbindet, ist ebenfalls breiter geworden, und eine einheitliche polare Strömung besteht heute von Spitzbergen bis Mitteleuropa. Diese Strömung dürfte sich noch verschärfen.

Das Tief südwestlich Island zeigt wenig Ortsänderung; es füllt sich auf. Das Azorenhoch auf seiner Südseite konnte noch anwachsen, ebenso ist die Brücke nach dem Nordmeerhoch stärker geworden.

Das schöne Wetter Mitteleuropas dürfte bei der bestehenden Druckverteilung keine Änderung erfahren.

Rieth.

Höhenluft-Beobachtungen.

Ort Seehöhe (m)	Zeit (MEZ.)	Einheit	Höhen-Temperaturen und -Feuchtigkeiten															Bemerkungen
Hamburg 18	733	m	Boden	380	490	1000	3060	3450	4500	5430								2 Cu-Streifen im SW, sonst wolkenlos. 700–2900 m° ringsum, 3200–4200 m grauer ∞-Band im E bis WSW, dort auskeilend. N ∞-frei. Bei 2° bis 500 m, bei 0° bei 1300 m. – Sicht 30 km.
		°C	16.5	13.8	14.6	13.2	-1.1	-2.5	-9.0	-12.3								
		%	67	66	62	56	64	49	40	34								
		mb	1020	977	965	909	707	672	588	521								
Friedrichsh. 400	7	m	Boden	800	1000	2200	2300	3500	4500									3/4 bed., 10–20 km Sicht.
		°C	13.7	11.6	11.9	5.5	3.3	-2.3	-8.4									
		%	83	79	72	65	60	59	63									
		mb	968	919	901	777	765	661	583									
Lindenberg 106	8	m	Boden	300	400	600	1200	1400	1600	2150	2400	3100	3500	3900	4300	4600	4800	3/4 bed., 10–20 km Sicht.
		°C	15.2	13.5	13.5	16.0	14.0	10.5	10.5	7.5	7.5	2.7	0.0	-3.6	-6.9	-6.9	-8.6	
		%	71	76	76	67	85	98	90	90	94	74	93	74	70	61	70	
		mb	1004	983	967	951	913	860	835	792	763	703	672	633	600	583	563	
Königsberg 28	8	m	Boden	300	900	2500	2700	3000	4200	4300	5200							1/4 bed., > 50 km Sicht.
		°C	14.2	12.1	13.3	4.8	3.7	3.6	-5.1	-5.4	-10.5							
		%	61	54	50	56	48	52	53	53	50							
		mb	1016	981	920	759	734	715	644	601	539							
München 506	8	m	Boden	900	1800	2500	2900	3300	4200	4800	5300							1/4 bed., 10–20 km Sicht.
		°C	14.4	11.2	7.5	3.9	1.7	-1.9	-6.6	-10.4	-15.0							
		%	82	96	74	86	77	89	89	65	83							
		mb	956	912	823	755	717	677	607	561	525							
Darmstadt 173	8	m	Boden	1800	2300	5500												bed., 4–10 km Sicht.
		°C	16.4	10.5	6.7	-10.1												
		%	85	81	88	98												
		mb	996	828	777	520												
		m																
		°C																
		%																
			Nachtrag von gestern.															
Friedrichsh. 400	7	m	Boden	700	800	1000	2100	2300	2900	3900								1/4 bed., 10–20 km Sicht.
		°C	13.8	12.9	15.7	14.7	5.7	5.6	3.3	-0.8								
		%	75	78	65	50	48	35	33	32								
		mb	969	936	923	908	773	775	721	678								
Lindenbg. 106	11	m	Boden	600	1400													3/4 bed., Sicht: 10–20 km.
		°C	20.8	14.8	10.8													
		%	47	58	48													
		mb	1005	947	853													
Durford 20	19	m	200	500	1000	1500	2000	2500	3000	4000	5000							—
		°C	18	14	12	11	8	4	2	-4	-9							
		%	55	45	35	55	55	55	65	75	x							
		mb	997	962	911	857	808	760	714	630	555							

Höhenwinde.

Ort	Seehöhe (m)	Zeit (MEZ.)	0	200	500	1000	1500	2000	2500	3000	3500	4000	4500	5000	6 T.
			7 T.	8 T.	9 T.	10 T.	11 T.	12 T.	13 T.	14 T.	15 T.	16 T.	17 T.	18 T.	19 T.
Hamburg	18	8	ENE		NE	E≥N	E≥N	NE	NE	NNE	NE	N≥E	NE	NE	NNE
			5		2	11	11	10	10	4	3	6	4	9	7
			NNE	NNE	NE	NE	ENE	ENE	ENE			klar,			
			6	6	3	5	9	9	15		10–20 km Sicht.				
Steffin	2	8	NNE		E≥N	ENE		SSE		NNE		N		NE≥N	NNE
			6		3	5		13		6		6		5	8
			N≥E	N	3000 NNW										
			6	9	8		klar, > 50 km Sicht.								
Berlin	55	7	NNE		E≥N	ENE		E≥N		NE		NE		4000 NNE	
			5		10	11		8		11		8		9	

Ort	Seehöhe (m)	Zeit (MEZ.)	0	200	500	1000	1500	2000	2500	3000	3500	4000	4500	5000	6 T.
			7 T.	8 T.	9 T.	10 T.	11 T.	12 T.	13 T.	14 T.	15 T.	16 T.	17 T.	18 T.	19 T.
320 Königsbg.	28	6	NNE	N≥E	NNE	NNE	NE≥N	NE≥N	NNE	N≥W		W≥N		W	W
			6	8	11	12	8	6	9	8		5		7	9
			SW≥S	3000 S≥W											
			8	10		Ac, Sc-Cu, 1/4 bed., 2–5 km Sicht.									
330 Klagenf.	450	7			600 E	NNE≥N				WNW		NW	3000 E	NSW	3000 SSW
			C		1	1		C		6		3	2	1	2
			SSE	SSE	SW	SW≥W	WSW	N 3000 O≥N							
			4	6	8	11	13	7		1/4 bed., Sicht: 10–20 km.					
605 Schkeuditz	134	8	N		3000 NE	NE		NE≥E		E≥N		NE≥E		1/4 bed.	
			3		7	8		10		11		10		10–20 km.	

Täglicher Wetterbericht.

Jahrgang: 57 **Nr.:** 168

Herausgegeben von der Deutschen Seewarte.
Verlagsort Hamburg.

Donnerstag, den 16. Juni 1932

Versendung 6mal wöchentlich. Der Sonntagsbericht erscheint nachträglich.

Erläuterung: Die Beobachtungen sind sämtlich in der Form der 1929 in Kopenhagen beschlossenen Einheitsschlüssel wiedergegeben; die ausländischen jedoch zum Teil gekürzt. Kurze Erläuterungen zu den einzelnen Ziffern werden am 1. eines jeden Monats dem Täglichen Wetterbericht beigegeben. Eingehend finden sie sich in „Schlüssel und Anweisung für Obstelegramme", Aufl. 1, 1930, zu beziehen von der Deutschen Seewarte, Hamburg. Luftdruck in Millibar, umgerechnet auf den Meeresspiegel, bei Bergen auf die nächste Tausenderhöhe (1000 mb = 750.1 mm, bezogen auf 0° C und Schwere in 45° Breite). Temperatur in Celsiusgraden. Windrichtung: 08 = E, 16 = S, 24 = W, 32 = N. Windstärke nach Beaufort-Teilung (0 = Stille, 12 = Orkan). Die Wolkenhöhe (h) bezeichnet bei Bergen, wenn Wolken unter Orthöhe vorhanden sind, den Abstand von der Oberfläche dieser Wolken.

Erläuterung des Schlüssels	Untere Wolken	Mittlere Wolken	Wetter	Sicht	Wolkenhöhe	Bedeckungsgrad (untere Wolken)	Windrichtung	Windstärke	Wetterverlauf	Bedeckungsgrad (alle Wolk.)	Luftdruck (mb)	Lufttemperatur (°C)	Relative Feuchte	Obere Wolken	Art der Druckänderung i. d. letzten 3 Stunden	und Betrag	Niederschlagsmenge (mm)	Höchsttemperatur	Tiefsttemperatur	Seegang	Sicht nach See	Erdbodenzustand	Unterschied zw. Luft- u. Wassertemperatur	Dünung	Richtung der Dünung
	C_L	C_M	ww	V	h	N_L	DD	F	W	N	BBB	TT	U	C_H	a	bb	RR	MM	mm	S	V_s	E	t_d	K	d

Deutsche Binnenlandorte

Deutsche Binnenlandorte	Gestern 14h MEZ. C_L C_M	ww VhN_L	DDF WN	BBB TT	U C_H abb	Gestern 19h MEZ. C_L C_M	ww VhN_L	DDF WN	BBB TT	U C_H abb	R_2R_2 MM E	Heute 8h MEZ. C_L C_M	ww VhN_L	DDF WN	BBB TT	U C_H abb	R_1R_1 mm E
Wilhelmshaven	0 0	00 790	064 00	10216 24	50 900	0 0	00 7x0	044 00	10204 20	60 300	xx xx 0	0 0	00 890	042 00	10250 17	60 106	00 12 0
Bremen	1 0	01 873	394 13	210 25	40 701	0 0	00 790	044 00	210 24	50 301	00 25 0	1 0	01 972	082 03	250 18	41 305	00 11 0
Hamburg	1 0	01 852	064 02	216 25	40 701	0 0	00 890	064 00	221 20	50 403	00 26 0	1 0	01 661	061 01	251 18	50 102	00 12 0
Kiel	0 0	00 790	084 00	244 18	70 303	0 0	00 890	084 00	246 17	60 103	00 20 0	7 0	01 764	063 14	260 16	80 305	00 10 0
Flensburg	0 0	00 790	082 00	252 21	50 303	0 0	00 790	082 00	257 18	90 302	00 22 0	0 0	00 790	321 00	266 16	80 405	00 08 0
Stettin	0 0	00 990	355 00	208 21	50 301	0 0	00 990	045 00	217 19	40 302	00 21 0	0 4	01 990	025 01	250 14	60 301	00 10 0
Danzig	0 4	01 990	656 01	316 14	40 300	0 0	00 890	655 00	216 13	70 101	00 16 0	8 3	02 934	635 15	213 11	7x 401	00 10 0
Königsberg i. Pr.	0 4	01 790	655 01	184 15	60 502	0 0	00 790	326 00	181 13	60 501	00 16 0	5 0	02 747	326 27	175 11	70 500	00 09 0
Aachen	1 3	05 651	322 15	183 22	6x 300	0 9	02 890	042 15	173 22	58 601	00 24 0	0 0	05 690	083 00	206 16	80 401	00 14 0
Nordhorn	0 0	01 890	044 01	197 25	41 802	1 0	01 861	064 01	193 25	40 601	00 26 0	0 0	01 890	085 04	233 15	56 806	00 10 0
Hannover	1 4	01 872	054 03	200 25	30 601	0 0	00 890	063 00	202 23	40 401	00 26 0	0 1	01 890	082 02	250 15	50 303	00 07 0
Erfurt	4 3	02 874	052 26	180 20	60 802	4 3	02 873	102 25	177 20	70 501	00 22 0	4 0	01 971	084 02	234 13	69 005	00 08 0
Magdeburg	1 0	01 853	044 03	189 25	30 701	1 0	01 851	045 01	195 23	40 404	00 28 0	0 8	01 790	085 03	252 15	40 207	00 10 0
Berlin	7 0	01 973	375 13	182 25	40 300	4 0	01 971	364 01	197 21	40 404	00 25 0	0 3	01 972	043 12	245 16	40 105	00 10 0
Dresden	5 2	03 756	044 28	168 20	6x 401	5 7	02 744	061 57	184 15	7x 303	01 21 1	4 0	01 961	045 02	224 14	48 304	00 08 0
Grünberg i. Schl.	6 2	62 755	042 68	166 16	8x 305	6 7	02 752	082 25	186 18	61 402	92 20 0	0 0	01 990	024 01	226 12	41 305	00 07 0
Breslau	6 2	61 755	021 57	157 19	8x 300	6 2	02 754	302 16	176 16	8x 306	93 19 1	1 0	01 971	023 01	210 12	70 307	00 06 0
Essen 10437	0 3	01 890	043 04	180 25	40 300	0 4	01 990	043 02	177 24	40 501	00 26 0	0 0	00 850	044 00	214 17	60 306	00 13 0
Mirow	0 0	00 890	045 00	216 21	40 306	0 0	00 890	046 00	216 18	40 500	00 22 0	5 3	02 864	083 14	252 13	70 3xx	00 08 0
Hof	5 2	05 655	043 28	168 17	8x 301	3 7	02 744	085 16	171 16	7x 300	00 18 0	0 3	01 870	395 03	212 11	60 304	00 07 0
Gleiwitz	9 2	61 654	261 56	135 19	9x 903	8 7	02 755	322 26	143 18	8x 303	11 21 1	5 3	02 853	302 25	179 12	70 101	93 08 1
Frankfurt am Main	7 7	02 873	044 15	167 25	41 803	8 7	02 873	043 15	163 23	68 401	97 26 0	0 4	01 890	085 03	194 17	61 307	00 14 0
Karlsruhe	5 1	22 864	064 55	163 20	70 801	5 1	22 865	063 56	154 19	8x 601	95 23 1	5 2	22 965	063 58	176 14	8x 307	01 13 1
Friedrichshafen	1 7	02 774	023 25	123 24	5x 805	3 7	02 864	000 96	126 18	86 300	03 26 1	5 x	03 668	022 28	144 17	8x 301	00 14 0
Fürth	6 2	62 755	321 28	157 21	6x 904	6 2	66 556	041 58	165 16	9x 700	17 23 1	5 9	02 864	041 26	193 13	5x 306	02 11 1
München	2 3	02 854	323 14	132 22	50 805	2 7	01 853	023 14	187 19	61 301	00 23 0	5 5	03 836	023 28	163 13	8x 303	00 12 0
Feldberg i. T. 801 m	1 9	02 843	024 27	9 049 17	78 300	5 4	02 793	045 26	9 048 17	76 300	97 18 0	0 7	01 790	046 12	9 053 12	78 303	00 10 0
Kahler Asten 850 m	1 7	02 851	043 15	9 056 18	61 300	1 4	02 853	024 14	9 055 17	61 801	00 19 0	0 0	01 890	085 02	9 070 11	61 302	00 09 0
Wasserkuppe 926 m	0 9	02 976	025 25	9 048 17	79 901	0 8	02 976	025 26	9 047 15	98 902	00 18 0	0 4	02 970	067 14	9 055 10	65 404	00 08 0
Brocken 1153 m	7 x	02 837	046 17	9 057 13	8x 603	7 x	02 735	066 16	9 057 13	8x 300	00 15 0	0 4	01 990	087 12	9 078 07	81 404	00 04 0
Fichtelberg 1213 m	5 x	49 508	043 38	9 031 12	9x 801	x x	46 009	044 79	9 034 09	9x 300	92 13 1	0 7	01 840	066 02	9 042 07	50 304	97 04 0
Schneekoppe 1610 m	x x	64 009	025 59	8 011 08	9x 302	x x	63 009	325 59	8 018 07	9x 802	13 09 0	5 0	43 906	327 14	7 990 51	90 300	00 53 0
Feldberg, Schw. 1497 m	5 x	41 747	393 37	9 016 11	8x 500	x x	48 009	393 99	9 017 10	xx xxx	94 14 1	x x	46 009	394 39	9 017 09	9x 301	01 08 1
Zugspitze 2962 m	8 1	02 215	301 75	7 077 04	73 203	0 5	05 525	084 96	7 077 03	83 200	01 04 9	0 0	01 935	104 93	7 067 02	81 801	01 00 9

Deutsche Küstenorte ° und Feuerschiffe †

Deutsche Küstenorte ° und Feuerschiffe †	Gestern 14h MEZ. C_L C_M	ww VhN_L	DDF WN	BBB TT	U C_H abb	Gestern 19h MEZ. C_L C_M	ww VhN_L	DDF WN	BBB TT	U C_H abb	R_2R_2 S V_s E / t_d K d	Heute 8h MEZ. C_L C_M	ww VhN_L	DDF WN	BBB TT	U C_H abb	R_1R_1 S V_s E / t_d K d
Borkumriff †	1 0	01 783	063 03	xxx↓ 17	70 302	0 0	00 7x0	063 00	xxx↓ 15	50 601	00 31 2	7 3	01 7x2	063 03	xxx↓ 14	80 305	00 31 2
Borkum °	0 0	01 890	085 04	10224 19	68 300	0 0	01 890	063 04	10226 17	78 401	00 28 0	0 5	01 880	063 04	10257 17	61 306	00 28 0
Außenjade †	0 0	00 8x0	043 00	xxx↓ 15	80 301	0 0	00 8x0	043 00	xxx↓ 16	80 301	00 21 8	0 0	00 890	041 00	xxx↓ 14	80 310	00 31 6
Cuxhaven °	1 0	01 751	082 01	231 21	x0 300	0 0	00 790	044 00	235 20	x0 302	xx 37 0	0 0	01 790	042 01	260 16	x1 202	xx 17 0
Elbe I †	0 0	00 890	042 00	xxx↓ 18	80 302	0 0	00 890	063 00	xxx↓ 18	70 300	00 11 1	0 0	00 790	041 00	xxx↓ 16	80 303	00 11 1
Helgoland °						0 0	00 890	042 00	240 18	80 300	xx 18 0	0 0	00 890	042 00	269 15	80 303	xx 18 0
Amrumbank 10467 †	0 0	00 800	021 00	xxx↓ 19	70 300	7 0	01 882	022 02	xxx↓ 16	80 300	00 31 8	3 7	01 8x2	041 03	xxx↓ 16	80 303	00 21 8
List °	2 0	01 754	062 04	239 20	6x 300	0 0	01 890	085 02	240 19	61 302	00 xx 0	0 0	00 790	044 00	264 16	6x 303	00 1x 0
Bülk °	0 0	00 890	084 00	246 18	x0 300	0 0	00 890	085 00	248 22	x0 402	00 38 0	4 0	03 747	045 17	261 18	x0 501	00 37 0
Marienleuchte °	0 0	01 790	044 11	xxx 15	06 302	0 0	00 790	043 00	xxx 15	00 301	00 27 0	0 7	01 790	104 14	xxx 12	0x 305	00 27 0
Fehmarnbelt †	1 x	01 781	064 01	252 16	6x 302	0 0	00 700	082 00	253 16	7x 301	xx 30 0	1 x	01 872	104 02	269 14	7x 3xx	xx 40 0
Warnemünde °	0 0	00 890	064 00	234 20	40 800	0 0	00 890	043 00	240 15	80 403	00 28 0	0 7	01 890	123 03	261 15	60 306	00 08 0
Arkona °	0 0	01 990	063 02	243 14	79 300	0 0	01 990	222 01	235 14	99 802	00 29 0	0 0	00 990	323 00	264 16	70 307	00 29 0
Adlergrund †	4 0	01 852	063 02	244 17	70 401	4 4	01 862	000 02	230 21	60 603	W.T. = 13°	1 4	01 861	045 01	269 13	60 1xx	W.T. = 13°
Rügenwaldermünde °	0 0	00 790	025 00	220 16	60 301	0 0	00 790	323 00	223 13	70 802	00 27 0	1 0	01 771	325 01	[illegible] 12	60 300	00 47 0
Memel 10467 °	1 0	01 852	655 02	485 17	60 803												

Deutsche Küstenorte ° und Feuerschiffe †

Deutsche Küstenorte ° und Feuerschiffe †	Gestern 17h MEZ. C_L C_M	ww VhN_L	DDF WN	BBB TT	U C_H abb	Heute 2h MEZ. C_L C_M	ww VhN_L	DDF WN	BBB TT	U C_H abb		Heute 11h MEZ. C_L C_M	ww VhN_L	DDF WN	BBB TT	U C_H abb	
Borkumriff †	0 0	00 7x0	063 00	xxx↓ 17	80 807	5 0	01 862	063 02	xxx↓ 14	80 303		1 0	01 783	062 03	xxx↓ 16	80 305	
Borkum °	0 0	01 890	064 04	10224 20	58 300	0 8	01 880	084 14	10239 15	78 205		1 0	01 841	082 04	10259 20	58 301	
Außenjade †	0 0	00 8x0	043 00	xxx↓ 16	80 901				xxx↓			7 0	01 871	021 01	xxx↓ 15	90 902	
Wilhelmshaven °	0 0	00 700	043 00	216 22	70 300	1 0	01 742	044 02	240 13	90 309		0 8	01 862	323 02	250 20	70 302	
Cuxhaven °						0 0	00 790	084 00	259 15	x0 305	xx 37 0	0 5	01 894	303 03	255 15	x0 603	xx 18 0
Elbe I †	0 0	00 890	042 00	xxx↓ 18	70 300				xxx↓						xxx↓		
Helgoland °	0 0	00 890	042 00	242 17	80 301	x x	01 8x4	064 14	263 15	8x 307		0 4	01 890	322 01	267 17	80 300	
Amrumbank †	7 0	01 882	021 02	xxx↓ 17	80 300				xxx↓			0 0	00 800	322 00	xxx↓ 17	80 801	
List °	2 0	01 854	062 04	237 22	6x 801							1 0	01 943	086 03	264 18	6x 300	
Bülk °	0 0	00 890	086 00	244 20	x0 901							0 0	00 890	105 10	267 17	x0 303	
Marienleuchte °	0 0	00 790	044 00	xxx 15	05 803							1 0	01 750	084 11	xxx 16	0x 303	
Fehmarnbelt †	0 0	00 700	084 00	262 16	6x 300												
Arkona °	0 0	00 990	041 00	239 17	80 802							0 0	00 990	024 00	266 17	60 801	
Adlergrund †						8 x	02 754	082 14	247 12	80 109							

Nachdruck und Verwendung für öffentliche Vorhersage verboten!

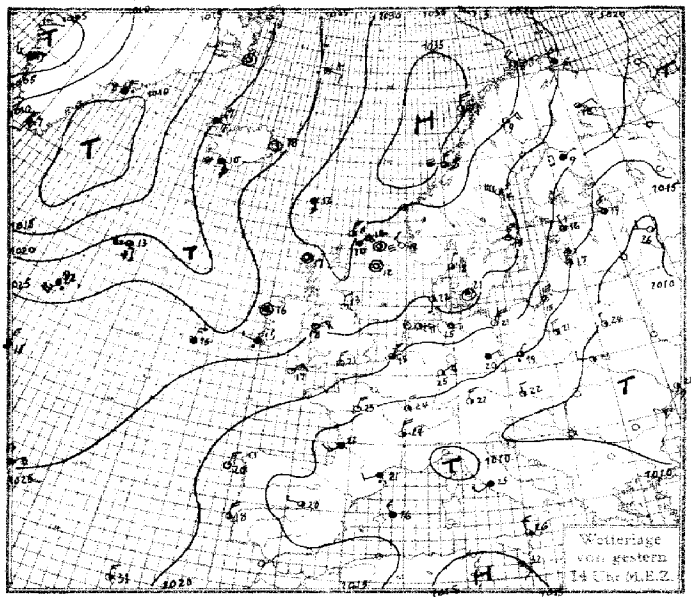

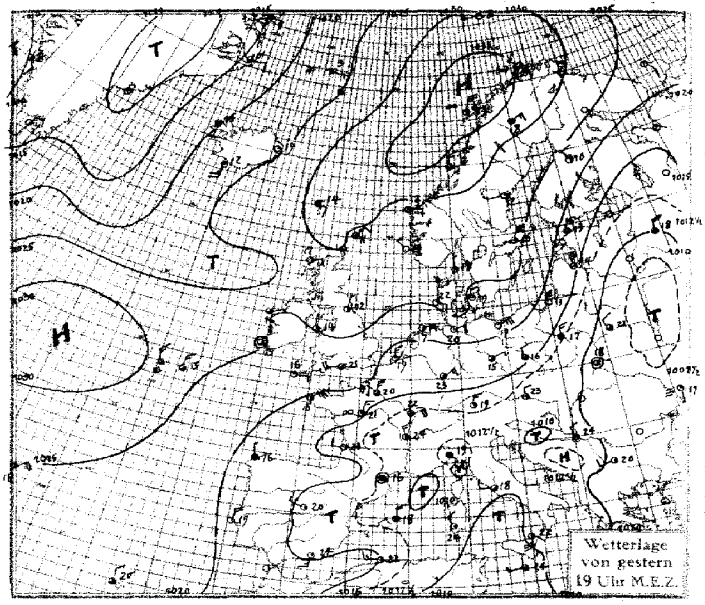

Luftdruck, Temperatur, Wind, Himmelszustand der nördlichen Halbkugel 2 Uhr M.E.Z.

SEEWARTE

Donnerstag, 16. Juni 1932

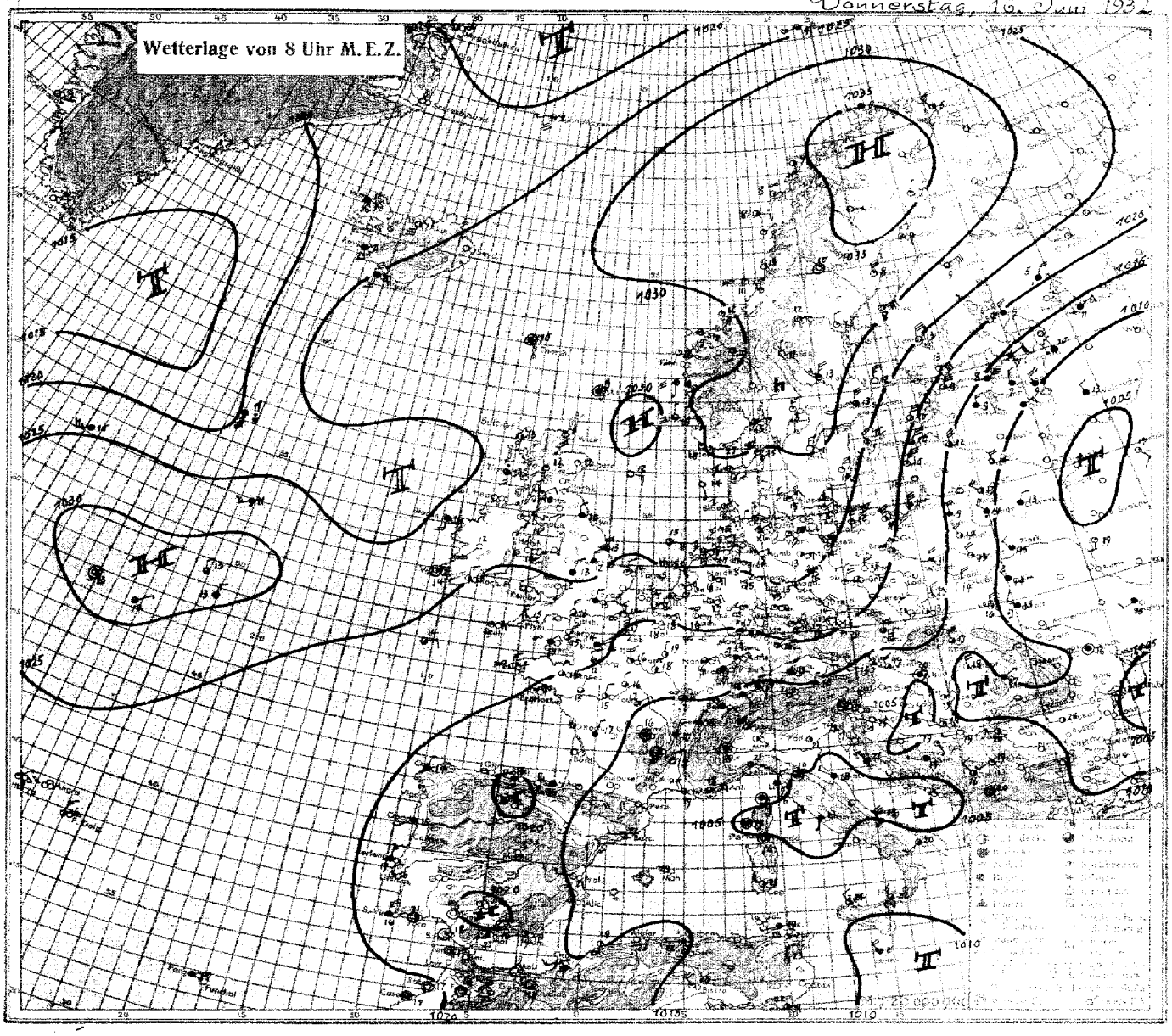

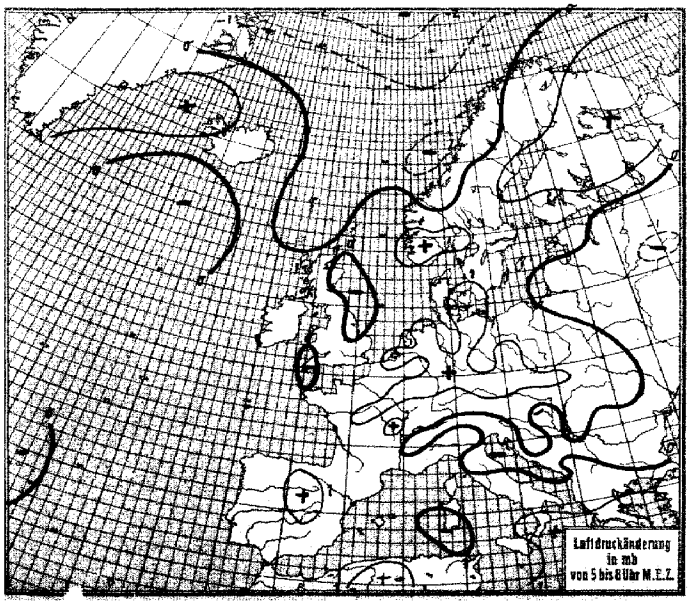

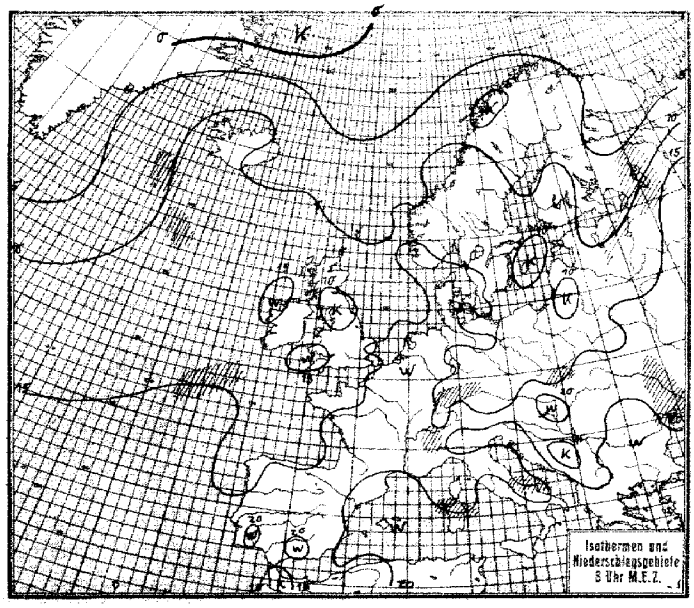

Donnerstag den 16. Juni 1932

Auslandorte (Küstenorte o)	Gestern 14h MEZ. C_L C_M	ww Vh N_L	DDF WN	BBB TT	U C_H a bb	Gestern 19h MEZ. C_L C_M	ww Vh N_L	DDF WN	BBB TT	U C_H a bb	R_2R_2 s V_s E	Heute 8h MEZ. C_L C_M	ww Vh N_L	DDF WN	BBB TT	U C_H a bb	R_1R_1 s V_s E
Thorshavn	50	03 728	123 28	10318 12	6x 303	50	03 728	122 28	10312 14	60 801	00 61 0	50	03 728	000 28	10287 10	80 802	00 17 0
Reykjavik	33	02 745	125 16	212 13	80 300							52	03 746	142 78	238 11	8x 300	97 xx 1
Isafjord	X2	02 xx4	103 14	210 17	xx 803	6x	01 xx4	161 04	200 15	xx 800	—	6x	03 xx8	102 28	221 11	xx 308	—
Acureyrie	1x	01 xx3	164 03	216 17	xx 803	xx	01 xx4	164 04	211 19	x2 803	—	1x	02 xx4	164 04	222 12	XX 303	—
Seydisfjord	xx	01 xx3	000 03	231 18	x1 803	XX	01 XX2	181 02	230 19	X1 803	—						
Westmann	5x	44 xx8	125 08	238 10	xx 310	1X	01 xx3	165 33	244 12	xx 303	—	5x	47 xx8	163 38	259 10	xx 300	—
Aberdeen	50	01 843	102 03	299 13	60 602	50	01 961	083 01	293 12	70 602	00 19 0	03	01 890	162 01	283 12	8x 701	00 18 0
Malin Head	20	02 855	022 15	283 13	70 401	35	11 542	121 25	260 18	70 400	00 25 0						
Tynemouth						20	01 854	021 14	272 12	70 802	00 28 0	60	03 648	302 28	279 10	90 302	00 26 0
Croydon	1x	01 751	024 12	233 19	51 904	1x	01 764	014 04	227 17	7x 501	00 20 0	5x	03 5x8	022 28	237 15	9x 302	00 12 0
Lerwick	10	01 843	013 13	304 11	80 905	10	01 844	042 14	296 11	80 807	00 24 0	50	03 748	000 28	290 09	90 101	00 xx 0
Valentia	5x	61 858	231 58	257 15	9x 202	5x	02 807	000 57	255 15	9x 101	04 18 1	75	02 864	000 15	258 14	9x 401	97 18 1
Guernsey o	5x	03 658	044 18	220 xx	8x 002	00	05 690	041 10	219 15	70 602	00 26 0	52	05 554	042 18	224 13	90 404	00 25 0
Stornoway	76	01 762	000 14	275 17	70 902	86	01 763	062 14	268 17	70 802	00 17 0	82	01 744	161 14	260 13	90 300	00 07 0
Holyhead	04	01 690	054 02	253 18	50 903	00	01 690	32x 02	252 14	71 702	00 17 0	00	04 690	311 00	259 14	20 402	00 16 0
Yarmouth	5x	03 658	314 28	226 14	9x 802							06	01 690	022 13	238 14	80 404	00 26 0
Blacksod	0x	82 708	000 78	258 16	9x 403	6x	65 726	061 76	257 16	9x 201	17 17 1	07	03 790	163 18	257 16	5x 401	97 2x 0
Scilly o	70	01 862	043 93	237 17	63 300	00	01 890	071 13	233 16	63 400	00 28 0	00	01 790	053 03	236 15	85 401	00 27 0
Myggbukta	6x	04 408	084 38	191 01	9x 310	6x	04 408	083 38	159 00	9x 812	00 x5 6	00	01 990	283 11	194 51	41 805	00 x9 6
Jan Mayen	xx	67 309	092 59	253 04	9x 805	xx	57 209	081 49	234 03	9x 808	04 32 1	xx	46 109	211 39	217 02	9x 803	97 31 1
Longyearbyen o	00	01 990	323 03	258 04	44 900	11	02 973	163 14	238 04	40 805	00 xx 6	62	61 646	000 58	158 05	5x 714	92 xx 1
Bäreninsel	00	01 780	265 04	298 03	85 307	00	01 980	224 02	309 03	81 102	00 29 1	58	02 744	195 06	260 04	8x 804	00 38 3
Vardö	5x	03 948	284 28	266 05	7x 310							78	02 944	285 15	338 05	73 303	91 38 0
Ingöy	80	02 964	284 75	310 05	80 311	80	10 9x5	273 85	342 05	70 306	91 59 1	82	03 964	243 78	353 05	7x 300	91 49 1
Andenes	80	02 964	303 74	356 07	70 307	80	01 963	302 13	365 06	70 104	92 29 1	03	02 990	143 05	347 07	70 804	00 19 0
Röst	20	02 964	313 14	359 07	60 205	25	02 962	013 24	364 07	77 201	97 99 0	04	02 970	072 24	344 08	80 704	00 19 0
Nordöyan	5x	04 957	323 27	354 08	6x 101	23	05 953	323 26	xxx xx	7x 802	00 29 0	04	05 990	083 01	314 11	70 804	00 29 0
Ona o	00	00 990	056 00	324 09	70 604							06	01 890	071 01	290 09	80 001	00 28 0
Krakenes						04	01 980	082 61	287 12	74 804	00 29 1	04	01 990	172 12	288 13	80 302	00 29 1
Utsira	00	49 490	282 30	284 12	x0 302	00	00 990	281 00	289 13	x0 804	00 29 0	00	45 399	311 39	294 16	x0 305	00 23 0
Lista	10	01 961	154 01	284 17	61 303	10	01 961	283 x1	280 15	71 903	00 19 0	05	01 990	102 03	392 18	50 303	00 19 0
Ferder	10	01 961	032 01	284 18	40 801	00	00 990	051 00	269 18	60 604	00 09 0	05	01 990	051 01	317 13	50 305	00 19 0
Svandalsflona	00	00 990	234 00	9162 15	30 702	04	01 990	261 01	162 14	30 802	00 xx 0	03	01 990	142 13	172 11	50 207	00 05 0
Haparanda	90	25 9x4	324 24	10257 11	61 405	40	01 9x2	326 12	288 12	40 209	93 14 0	00	01 990	323 02	343 09	51 305	00 06 0
Jönköping	10	01 971	323 01	257 16	50 000	00	00 990	322 10	256 15	50 501	00 17 0	00	00 990	323 00	301 11	60 301	00 07 0
Wisby	00	00 9x0	322 00	260 12	60 303	00	00 9x0	325 00	260 13	30 301	00 39 0	10	01 9x2	304 14	251 09	83 300	00 49 0
Stensele	24	02 954	283 15	271 12	40 300	10	01 981	281 01	293 10	50 302	00 12 0	00	00 990	000 00	xxx 10	50 300	00 01 0
Härnösand	79	02 966	258 15	270 14	30 200	08	01 960	241 12	290 12	50 107	00 29 0	10	01 952	324 02	339 13	40 304	00 19 0
Stockholm	10	01 871	325 01	260 15	00 301	57	02 874	026 15	267 15	4x 302	00 17 0	78	02 874	326 14	271 13	6x 300	00 07 0
Gällivare	9x	02 947	044 27	300 09	4x 307	63	02 954	043 17	324 08	3x 307	00 10 0	00	00 990	081 00	364 07	40 300	00 02 0
Kopenhagen	04	01 790	000 02	254 21	70 301	04	01 790	322 02	244 19	80 802	00 17 0	01	01 790	042 01	280 15	80 307	00 17 0
Skagen	30	01 863	021 03	275 18	60 300	00	01 890	301 02	266 18	63 601	00 18 0	00	01 890	123 03	295 15	73 303	00 38 0
Hanstholm	70	01 881	043 01	271 16	60 301	00	00 890	062 00	267 17	60 803	00 28 0	08	01 890	061 02	280 18	60 303	00 28 0
Helsingfors o	16	02 863	324 15	182 17	40 303	86	02 864	024 25	185 13	5x 303	97 19 0	70	02 865	046 05	198 13	50 303	97 09 0
Sortavala	90	02 966	325 16	153 15	50 300	60	03 768	045 28	176 11	50 307	00 19 0	60	22 758	305 58	191 07	80 306	95 05 1
Waso	10	01 971	325 01	229 11	50 303	00	00 990	045 00	264 11	50 307	00 12 0	00	00 990	046 00	302 08	60 307	00 07 0
Enare																	
Dorpat	20	01 763	323 13	166 19	40 603	80	02 865	012 15	1x0 16	60 801	00 20 0	5x	03 748	323 18	146 09	8x 302	00 08 0
Filsand	70	01 772	306 02	209 12	70 302	00	00 790	307 00	201 10	80 803	00 13 0	70	01 853	026 13	190 10	80 301	00 06 0
Riga	54	02 765	307 15	170 17	6x 802	14	01 763	306 13	168 14	60 300	00 18 0	15	02 844	326 54	145 12	7x 803	01 10 0
Mainava	02	03 770	325 18	128 10	6x 804	5x	03 763	324 18	120 15	6x 300	00 20 0						
Kowno	02	01 900	303 14	153 21	50 802												
Warschau	56	02 664	323 15	144 21	70 808	88	03 646	323 28	153 17	60 303	97 22 0	10	01 653	324 03	171 11	70 202	00 10 0
Krakau	70	02 653	020 15	132 23	65 803	60	52 645	022 18	113 18	90 507	04 25 1	70	02 665	302 45	173 13	70 102	05 10 0
Lemberg	80	10 625	262 25	099 23	70 804	80	02 636	000 56	099 18	90 300	19 23 2	73	02 643	654 15	106 16	70 304	48 13 2
Pinsk	53	02 764	320 14	102 24	60 803	93	13 656	302 17	091 22	70 300	00 25 0	60	03 748	282 28	083 15	90 300	00 14 0
Rochefort	16	01 753	063 xx	143 xx	10 300	20	02 754	022 14	141 25	60 300	00 27 0						
Socoa						5x	03 618	215 28	167 18	9x 213	01 16 1	6x	52 228	245 48	174 16	9x 500	92 15 2
Le Bourget						55	02 634	061 26	207 15	80 401	00 16 0	28	02 661	303 15	186 16	89 303	00 12 0
Lyon	8x	02 853	024 24	119 24	53 902	88	02 853	303 24	106 24	53 601	40 25 0	5x	03 648	023 28	137 17	8x 305	00 15 0
Brest						00	01 790	045 04	194 15	95 300	00 19 0	00	05 790	323 00	211 14	80 300	00 11 0
Perpignan						62	03 775	000 58	122 16	7x 111	02 23 0						
Le Talut	00	01 790	047 02	181 23	73 103	00	02 790	048 04	138 19	83 300	00 23 0	10	01 641	046 12	198 14	91 101	00 13 1
Tours	00	01 690	024 03	157 23	61 702							04	05 590	022 24	177 15	84 206	00 14 0
Le Havre	5x	03 538	043 28	208 15	8x 300							5x	05 528	061 28	21x 14	9x 303	00 13 0
Marseille	07	60 790	242 28	126 20	7x 204	64	02 753	322 25	118 19	90 704	96 25 1	08	02 790	281 25	111 19	84 303	00 14 0
Helder o	00	00 790	043 00	207 19	70 301	00	00 790	045 00	216 18	80 501	00 17 0	00	01 790	083 04	248 16	66 302	00 07 0
Vlissingen o	5x	02 647	023 27	208 15	8x 901	54	01 7x2	323 02	191 19	68 602	00 17 0	00	00 790	063 00	213 17	60 305	00 17 0
De Bilt	08	01 790	024 02	208 17	30 802	04	01 690	043 01	194 25	50 300	00 28 0	00	01 790	063 03	227 17	51 304	00 13 0
Zürich	84	05 865	040 16	131 21	53 703	30	13 765	041 15	127 23	53 704	00 24 0	5x	03 174	120 98	144 15	9x 403	91 16 0
Bern	85	05 873	225 15	118 20	59 501	87	05 873	042 15	119 19	68 902	00 20 0	5x	03 868	100 18	139 13	8x 302	00 12 0
Säntis	xx	42 209	061 39	xxx 06	9x 300	39	13 900	084 97	xxx 04	63 300	92 07 3	50	01 90x	044 02	xxx 06	53 601	00 02 3
Wien	20	02 773	302 15	132 22	54 903	32	02 764	322 25	118 23	5x 303	00 24 0	57	02 773	304 14	159 15	59 307	97 14 1
Klagenfurt												70	02 876	000 76	132 17	90 300	01 15 1
Innsbruck						83	91 773	000 96	131 17	8x 310	02 26 1						
Budapest	x9	02 864	321 25	117 25	3x 805	04	01 890	281 02	110 23	41 601	00 27 0	50	03 670	000 28	100 20	70 300	97 18 0
Fünfkirchen						00	01 790	041 14	117 24	xx 806	00 15 0						
Debrecen						3x	93 647	712 97	102 18	9x 601	08 27 2	5x	02 855	654 55	081 18	7x 300	08 16 1
Prag	62	22 656	323 58	158 17	7x 301	6x	67 348	322 58	164 15	9x 301	03 18 2	04	01 790	022 22	200 13	40 105	04 11 0
Olmütz	5x	03 648	281 48	136 19	8x 300	50	02 745	024 15	131 18	70 301	01 22 1	58	02 962	323 26	166 13	70 306	00 11 0

Column key: Untere Wolken C_L; Mittlere Wolken C_M; Wetter ww; Sicht V; Wolkenhöhe h; Bedeckungsgrad (untere Wolken) N_L; Windrichtung DD; Windstärke F; Wetterverlauf W; Bedeckungsgrad (alle Wolken) N; Luftdruck (mb) BBB; Lufttemperatur (°C) TT; Relative Feuchte U; Obere Wolken C_H; Art der Druckänderung i. d. letzten 3 Stunden und Betrag a bb; Niederschlagsmenge (mm) RR; Höchsttemperatur MM; Tiefsttemperatur mm; Seegang S; Sicht nach See V_s; Erdbodenzustand E.

Donnerstag, den 16. Juni 1932

Auslandorte	Gestern 14h MEZ. ww VhN_L	DDFWN	BBB TT	Gestern 19h MEZ. ww VhN_L	DDFWN	BBB TT	Heute 8h MEZ. ww VhN_L	DDFWN	BBB TT
Madrid 353	02 676	241 26	10138 20	02 676	261 44	10143 20	00 790	041 10	10171 17
Almeria 355				01 762	183 12	145 24	01 690	081 02	170 19
Mahon	51 658	283 78	125 16	02 667	323 27	117 18	02 7x5	000 15	186 18
La Coruña				05 548	301 28	194 16	04 428	021 28	195 14
S. Fernando				01 7x3	202 13	181 21			
Teneriffa	02 954	014 14	223 22	02 954	043 14	211 21	01 953	000 13	218 18
Kap Juby				00 890	322 00	158 21	01 762	322 13	159 15
Rio de Oro				00 790	327 00	153 21	00 690	327 00	159 18
Oporto 381	02 643	282 12	175 17	01 662	283 13	173 18	41 1x9	201 39	186 15
Lissabon 384	02 655	324 15	191 18	01 661	324 01	184 19	01 671	322 01	203 16
Praya (Kap Verde)									
S. Vicent									
Fargo	02 664	323 15	217 31	02 754	322 25	210 20	03 668	xxx 28	xxx 17
Pt. Delgada (Azoren)				64 528	021 58	229 16	01 744	023 37	226 16
Horta (Azoren)				02 862	044 15	252 18	01 753	040 03	2x7 17
Padua / Mailand							02 694	121 15	122 21
Genua				03 854	122 28	126 19	02 763	101 04	105 21
Florenz				18 664	142 26	109 21	03 665	000 28	095 19
Rom	03 765	202 28	118 25	02 755	242 27	107 18	03 768	181 28	083 21
Terranova	03 654	083 28	127 33	03 664	102 28	111 22	64 648	000 57	110 16

Auslandorte	Gestern 14h MEZ. ww VhN_L	DDFWN	BBB TT	Gestern 19h MEZ. ww VhN_L	DDFWN	BBB TT	Heute 8h MEZ. ww VhN_L	DDFWN	BBB TT
Messina				41 872	496 23	10103 22	10 535	233 47	10113 22
Tarent							02 646	201 26	106 20
Malta 0341	01 790	112 12	10091 32	02 790	211 16	082 24	01 842	284 12	095 21
Belgrad				01 864	302 14	104 24	00 890	221 00	100 19
Usküb				02 864	000 14	105 23	01 863	000 13	115 20
Split 0718	01 871	181 72	127 24	01 890	000 03	117 23	02 766	000 06	106 21
Bukarest 575							01 790	242 14	073 24
Sofia 0720				02 882	222 14	100 20			
Archangelsk									
Matotschkin S.									
Leningrad	02 887	283 17	155 19	03 x58	654 28	146 09	03 858	374 28	139 07
Ust Zylma	21 748	304 48	144 xx				03 853	283 18	237 06
Moskau	01 x90	083 02	128 24	01 x90	162 02	101 23	08 x90	000 00	050 20
Astrachan	02 782	223 15	059 28	02 782	202 15	048 23	02 765	163 16	046 20
Kijew									
Odessa	02 6x3	123 15	089 21	46 4x9	141 29	087 17			
Swerdlowsk	00 890	122 00	200 21	00 790	082 00	180 21	01 690	121 03	187 15
Rabat				01 842	242 02	191 20	00 890	000 00	201 17
Algier 0032				02 845	243 25	150 22	01 780	2xx xx	158 23
Tunis 0080							02 754	246 24	126 21

Beobachtungen von Nordamerika und Grönland 2h MEZ.

Wetter ww · Windrichtung DD · Windstärke F · Luftdruck (mb) BB · Lufttemperatur (°C) TT

Ort	ww DDF	BB TT	Ort	ww DDF	BB TT	Ort	ww DDF	BB TT	Ort	ww DDF	BB TT	Ort	ww DDF	BB TT	Ort	ww DDF	BB TT
Tatoosh J.	02 343	1019 11	Dodge City	00 124	1007 28	Key West	01 082	1016 28	Dutch Harbor	02 043	1015 07	Winnipeg	02 322	1010 27	Nottingham J.	01 303	1014 00
Roseburg	00 323	18 11	Corpus Christi	00 166	09 30	Charleston	00 203	14 23	Tanana	02 282	12 13	White River	01 303	10 21	Resolution J.	01 283	10 00
San Francisco	00 244	14 17	Duluth	01 162	12 18	Hatteras	02 203	15 24	Cordova	00 303	10 20	Doucet	01 282	13 x0	Bermuda	01 203	22 24
San Diego	00 203	12 17	St. Joseph	00 042	08 27	Washington	90 322	12 x1	Juneau	60 163	15 08	Father Point	01 243	06 20	Julianehaab	01 000	16 06
Flagstaff	00 205	03 31	Little Rock	00 282	08 28	Scranton	02 123	13 24	Aklavik	00 000	11 12	Chatam	01 322	05 22	Godthaab	02 000	06 04
Helena	02 203	01 18	New Orleans	00 203	10 29	Nantucket	00 303	12 16	Ft. Simpson	60 000	04 13	Halifax	00 283	06 23	Godhavn	01 302	05 04
Salt Lake C.	01 324	05 20	Chicago	02 043	08 21	Portland	00 202	10 22	Prince Rupert	02 202	15 11	Sydney	02 202	06 18	Angmagssalik	01 121	13 04
Denver	01 123	998 20	Cleveland	02 042	10 23	Eastport	00 303	08 20	Edmonton	02 283	00 19	Cap Race	40 283	02 07	Miles City / Harbour		
El Paso	00 245	1001 31	Nashville	01 243	10 21	Honolulu			Medicine Hat	01 043	998 29	Harrington	02 083	02 07	Atlanta / Kingston		
Bismarck	00 123	06 27	Jacksonville	01 122	15 26	Nome	00 162	10 08	The Pas	00 122	1006 26	Belle Isle	40 083	02 06	Montreal / San Juan		

Schiffsmeldungen.

Erläuterung des Schiffsschlüssels: Wochentag P · Erdoktant Q · Breite (Süd unterstr.) LLL · Länge (Ost unterstr.) lll · Zeit (MEZ.) ZZ · Windrichtung DD · Windstärke F · Wetter ww · Luftdruck (mb) BB · Sicht V · Lufttemperatur (°C) TT · Kennzahl 3 · Untere Wolken C_L · Mittlere Wolken C_M · Obere Wolken C_H · Bedeckungsgrad (alle Wolken) N · Unterschied zw. Luft- u. Wassertemperatur t_d · Dünung K · Richtung der Dünung d · Wetterverlauf W · Bedeckungsgrad (untere Wolken) N_L · Kurs des Schiffes d_s · Geschwindigkeit des Schiffes f · Art der Druckänderung i. d. letzten 3 Stunden a · und Betrag bb

15. Juni 1932

Schiffsname	P Q LLL	lll ZZ	DDF ww	BB V TT	3 C_L C_M C_H N	t_d K d W N_L	d_s f a bb
Elbe	4 0 598	005 13	045 02	1029 7 10	3 0 1 x 8	3 2 0 7 6	0 5 727
Cap Arcona	4 0 030	298 13	164 01	15 8 27	3 8 7 0 4	3 0 0 1 3	x x xxx
Dresden	4 0 403	571 13	226 25	11 7 24	3 6 7 x 8	5 4 6 5 5	2 5 300
St Louis	4 0 507	164 13	023 02	26 7 15	3 5 x x 7	4 8 6 1 8	x x xxx
Hamburg	4 0 412	539 19	224 20	05 6 19	3 3 x x 7	5 4 3 2 7	x x xxx
Sierra Cordoba	4 0 404	539 13	207 52	11 6 22	3 6 7 x 8	5 9 9 4 6	2 5 300
Milwaukee	4 0 405	603 13	244 02	12 7 21	3 3 1 0 4	2 4 6 2 4	2 6 304
Stuttgart	4 0 446	403 13	083 01	27 8 17	3 7 0 0 3	3 2 7 1 3	6 5 001
St Louis	4 0 504	184 19	303 02	28 8 16	3 1 4 4 4	4 5 6 1 3	x x xxx
Sierra Cordoba	4 0 404	522 19	227 51	11 5 23	3 6 7 x 8	4 8 5 4 6	2 5 802
Dresden	4 0 405	552 19	246 01	09 6 21	3 3 4 9 5	2 4 6 1 2	2 5 602
Milwaukee	4 0 407	582 19	245 02	10 7 24	3 8 x x 6	6 4 6 2 6	2 6 808
Stuttgart	4 0 436	424 19	143 02	22 8 14	3 4 1 0 5	3 2 4 1 5	5 5 821
					3		
	4 0 424	093 13	023 00	18 8 20	3 0 0 0 0	4 1 6 1 0	3 3 300
	4 0 566	269 13	205 25	21 9 13	3 8 4 1 4	3 3 5 7 3	6 6 105
	4 0 464	428 13	162 01	25 9 15	3 0 0 8 3	2 2 1 0 0	1 6 001
	4 3 592	034 13	000 01	30 9 14	3 1 0 1 1	2 2 8 0 1	1 7 300
	4 0 524	315 13	176 60	22 6 09	3 6 x x 8	6 5 9 5 8	2 6 105
	4 0 463	332 13	321 01	29 8 15	3 x 8 9 3	4 4 7 0 0	6 6 300
	4 0 538	374 13	227 00	11 7 11	3 0 0 0 0	3 6 6 0 0	6 5 8x8
	4 3 753	267 19	252 04	25 9 10	3 4 0 3 2	4 0 0 2 2	0 0 404
	4 0 557	296 19	117 25	17 8 11	3 5 x x 8	2 3 4 7 8	5 6 909
	4 0 475	408 19	145 01	25 9 12	3 0 0 0 0	2 2 1 0 0	1 6 301
	4 0 344	113 19	314 01	23 8 18	3 8 4 2 4	3 8 8 1 4	6 5 305
	4 0 456	355 19	081 01	30 8 17	3 0 0 0 0	3 1 7 0 0	6 6 101
	4 0 416	090 19	323 01	17 8 22	3 1 0 0 2	4 1 6 1 2	3 3 300
	4 0 338	344 13	161 02	22 7 24	3		
					3		
					3		
					3		
					3		
					3		
					3		
					3		
					3		
					3		
					3		
					3		
					3		

16. Juni 1932

Schiffsname	P Q LLL	lll ZZ	DDF ww	BB V TT	3 C_L C_M C_H N	t_d K d W N_L	d_s f a bb
St Louis	5 0 500	210 01	302 02	1029 8 14	3 2 4 x 6	4 8 6 1 5	x x xxx
Europa	5 0 402	662 01	253 05	15 6 18	3 5 x x 8	7 1 4 2 8	2 x 801
Cap Arcona	5 0 065	276 01	163 63	17 7 24	3 6 x x 8	7 0 0 5 8	x x xxx
Milwaukee	5 0 406	561 01	245 02	10 7 20	3 1 1 2 4	2 4 6 2 3	2 6 301
Hamburg	5 0 411	664 01	264 03	08 8 19	3 8 x x 8	7 4 6 2 8	6 7 307
Sierra Cordoba	5 0 404	504 01	207 20	10 6 22	3 8 x x 7	5 8 5 4 7	2 5 808
Stuttgart	5 0 428	441 01	797 14	14 6 18	3 8 0 0 8	6 7 3 5 8	6 5 626
Dresden	5 0 406	532 01	244 03	10 6 21	3 6 x x 8	6 4 6 4 8	2 5 300
"	5 0 406	511 07	265 03	09 6 23	3 5 2 0 8	4 4 6 2 6	2 5 601
St Louis	5 0 495	332 07	302 02	30 8 13	3 1 9 7 4	6 5 6 1 3	x x xxx
Milwaukee	5 0 406	538 07	284 03	09 7 18	3 5 x x 8	7 4 7 2 8	2 6 805
Hamburg	5 0 410	588 07	274 02	11 7 18	3 8 x x 7	8 4 6 2 7	x x xxx
Stuttgart	5 0 421	457 07	456 14	07 6 18	3 6 2 0 8	6 7 3 5 8	5 5 810
Dresden					3		
	5 0 450	376 01	124 01	27 8 15	3 1 8 9 4	6 1 7 0 3	6 6 805
	5 0 469	289 01	063 01	31 8 15	3 x x x 0	5 2 6 0 0	2 6 303
	5 0 469	319 01	101 01	30 9 14	3 0 0 1 1	4 4 7 0 1	x x xxx
	5 0 337	133 01	303 11	23 8 18	3 4 1 0 3	3 5 7 1 3	6 6 xxx
	5 0 409	284 01	083 01	28 8 18	3 1 0 0 4	6 2 6 1 4	x x xxx
	5 3 420	077 01	242 10	12 7 20	3 3 5 x 8	3 0 0 2 7	3 4 300
	5 0 269	170 01	062 03	20 7 21	3 8 x x 8	4 1 1 1 8	4 4 303
	5 0 543	319 01	225 01	xx 8 11	3 5 0 0 1	5 3 6 7 1	5 6 305
	5 0 486	390 01	154 03	26 8 14	3 5 x x 8	5 0 0 2 7	1 6 305
	5 3 559	001 01	014 01	29 9 11	3 4 6 0 2	6 0 0 0 1	1 5 300
	5 3 580	059 01	284 01	29 9 12	3 0 0 1 2	3 0 0 0 1	4 6 400
	5 0 532	337 07	225 03	24 7 10	3 5 x x 8	3 3 6 3 8	5 6 310
	5 3 570	020 07	083 01	29 9 12	3 0 0 2 1	4 0 0 0 0	1 5 404
	5 3 565	067 07	121 00	28 9 14	3 0 0 0 0	2 0 0 0 0	4 6 101
	5 3 541	045 07	084 01	27 9 15	3 0 0 2 1	2 1 8 0 0	8 4 310
	5 0 487	221 07	322 01	29 8 13	3 0 1 1 4	7 4 6 0 0	6 8 300
	5 0 526	226 07	203 58	28 7 11	3 6 x x 8	6 4 6 4 8	2 6 300
	5 0 478	292 07	000 01	30 9 16	3 0 0 1 3	6 4 7 0 3	2 x xxx
	5 0 474	264 07	041 00	31 8 14	3 1 0 1 3	6 2 7 0 3	2 6 300
	5 0 563	251 07	157 80	20 6 11	3 6 2 x 8	6 5 5 4 4	2 6 305
	5 0 258	172 07	062 03	18 7 20	3 8 x x 8	4 1 1 2 8	4 4 300
	5 0 493	142 07	043 58	26 6 14	3 8 2 x 8	3 1 6 2 5	2 8 608
	5 0 489	096 07	062 02	23 7 14	3 0 0 6 5	7 3 5 1 0	2 5 304
	5 0 353	678 01	205 03	18 x 22	3		
	5 0 346	640 01	225 03	20 7 24	3		
	5 0 369	512 01	206 03	18 7 22	3		

Witterungsübersicht.

Donnerstag, den 16. Juni 1932.

Der Kern des Nordmeerhochs liegt heute über Nordskandinavien mit gleicher Stärke. Der Umfang des Hochdruckgebietes ist noch größer geworden, auch hat sich die Verbindung mit dem atlantischen Hoch nördlich der Azoren verstärkt.

Die Polarluft, die in starker Strömung über das Ostseegebiet südwärts vordringt, hat das gestern über Mittel- und Ostdeutschland gelegene Störungsgebiet, das an der Grenze zwischen Polarluftströmung und einer aus Südrußland kommenden Ostströmung entstanden war, zum Alpengebiet verlagert. In der Polarluft selbst herrscht über Deutschland und Skandinavien auffallend klares Wetter. Die Nordostströmung ist über Hamburg auch in 15 km Höhe noch vorhanden, die Luftmassen sind oberhalb 2500 m, wo sich eine kräftige Inversion gebildet hat, sehr trocken.

Das russische Zyklonensystem hat seine Lage kaum verändert, seine Tiefe hat noch etwas zugenommen. Über Nordwestrußland tritt eine Verstärkung der Gegensätze zwischen Polarluft und russischer kontinentaler Luft ein, dort findet sich auch das zur Zeit größte Niederschlagsgebiet Europas.

Die Störungen im Mittelmeergebiet haben sich ebenfalls wenig verändert, doch werden sie, sobald die Kaltluft von Mitteleuropa aus in's Mittelmeergebiet vorstößt, an Energie zunehmen.

Die gestern bei Südgrönland gelegene Zyklone ist rasch im Nordwesten von Island vorbeigezogen und gelangt heute schon nach Spitzbergen. An ihrer Stelle liegt heute bereits eine neue Zyklone, deren Energie wahrscheinlich bald nachlassen wird, da sich südlich davon ein neuer kräftigerer Wirbel gebildet hat. Für die Witterung Mitteleuropas kommen diese Zyklonen nicht in Betracht. Das nordische Hochdruckgebiet bleibt weiterhin beherrschend, sodaß die Schönwetterlage erhalten bleibt.

Roediger.

Höhenluft-Beobachtungen.

Ort Seehöhe (m)	Zeit (MEZ.)	Einheit	Höhen-Temperaturen und -Feuchtigkeiten														Bemerkungen
Hamburg 13	7.35	m	Boden	620	880	2460	3060	3660	4880	5460							Stadtrauch bis 600 m. 3/10 Str.-Cu im NW.-E. 4/10 Cu-Nebel 1800–2000 m im SE u. S, abtrocknend. 1/10 Astr. im S.-W., 700 m bis Gipfelhöhe wo mit Schichtung bei 1200, 1700–2100 m, u. 2200–2500 m. Wieder Bucht sichtbar.
		°C	15.6	11.9	12.3	-2.0	+2.2	-0.7	-8.1	-10.4							
		%	60	65	58	65	30	35	28	35							
		mb	1022	951	924	763	707	656	561	520							
München 526	8	m	Boden	900	1200	2200	3500	3900	4200	5300							∞, 4–10 km Sicht.
		°C	13.0	10.3	9.8	5.3	-0.3	-2.7	-4.3	-11.5							
		%	89	98	98	72	59	59	76	68							
		mb	957	916	875	783	662	633	616	528							
Königsbg. 28	8	m	Boden	700	1700	2700	3800										bed., 20–50 km Sicht.
		°C	10.9	5.2	-1.6	-17.3	-13.4										
		%	76	75	82	75	70										
		mb	1015	931	830	725	630										
Lindenberg 106	7	m	Boden	200	700	800	1200	1500	2100	2400	3100	3900	4500				1/4 bed., 20–50 km Sicht.
		°C	13.6	11.8	8.0	8.0	5.2	3.6	-0.7	-10.0	0.0	-3.5	-5.7				
		%	50	54	50	50	54	54	54	30	30	30	30				
		mb	1009	1004	943	927	880	851	789	757	693	632	587				
Friedrichsh. 400	7	m	Boden	1000	1500	2000	2800	3600	4500	5900							bed., 10–20 km Sicht.
		°C	15.7	14.1	7.1	7.5	3.1	-1.9	-7.5	-16.3							
		%	85	91	94	78	53	53	55	42							
		mb	968	893	819	800	720	657	587	491							
Darmstadt 173	8	m	Boden	1200	1400	1900	2000	2700	3000	3800	3500	5400					1/2 bed., 10–20 km Sicht.
		°C	16.5	14.6	10.9	8.9	9.0	2.5	2.4	-0.1	+0.6	-10.8					
		%	66	49	44	50	51	61	64	68	62	54					
		mb	993	882	864	817	802	721	709	682	666	526					
Lindenberg 106	15.VI 10	m	400	900	1000	1400	1600	1900	2000	2100	2500	2800	3100	3600	4000	4300	1/2 bed., 20–50 km Sicht.
		°C	16.0	15.2	14.2	12.4	10.2	8.2	8.7	8.7	6.7	5.5	3.5	0.0	-2.4	-4.7	
		%	70	77	78	83	91	98	79	79	80	81	81	78	76	69	
		mb	973	926	900	867	839	813	797	789	751	735	703	660	631	607	
Linköping – 8	15.VI	m	200	500	1000	1500	2000	3000	4000	5000							—
		°C	14	11	10	4	-1	-10	-10	-13							
		%	62	65	65	75	75	85	45	35							
		mb	992	956	912	857	807	741	625	548							

Höhenwinde.

Ort	Seehöhe (m)	Zeit (MEZ.)	0 7 T.	200 8 T.	500 9 T.	1000 10 T.	1500 11 T.	2000 12 T.	2500 13 T.	3000 14 T.	3500 15 T.	4000 16 T.	4500 17 T.	5000 18 T.	6 T. 19 T.
Hamburg 26	18	8	E	NE	NE	NE	NE	NNE	NE	NE	NE	NE	NE	NNE	NNW
			2	2	2	11	8	8	8	9	15	13	11	11	0
			NE	NE	ENE	ENE	NE	NE	ENE	ENE	NE	klar,			
			19	16	19	20	14	16	8	2	10	sicht. 10–20 km.			
Bremen 16	16	6	NE		ESE	ESE		E		NE,E		ENE		E,N	E,N
			3		12	11		12		12		16		14	16
			ENE	ENE	2400 NE,E			wolkenlos,							
			14	18	19			10–20 km sicht.							
Hannover 55	55	5	E,N		E	E,S		E,N		NE,E		ENE		1/4 bed.	
			2		12	12		12		8		10		>50 km	

Ort	Seehöhe (m)	Zeit (MEZ.)	0 7 T.	200 8 T.	500 9 T.	1000 10 T.	1500 11 T.	2000 12 T.	2500 13 T.	3000 14 T.	3500 15 T.	4000 16 T.	4500 17 T.	5000 18 T.	6 T. 19 T.
Stettin 60	2	8	NNE		NE,N	NNE		NE		NNE		NE		N	N
			10		12	8		15		12		18		21	24
			N	NE	NE	NNE	NNE			1/4 bedeckt,					
			18	15	18	16	18			>50 km Sicht.					
Aachen 202	204	8	ENE		E	E,N		E,N		NE		NE,E		ENE	E,S
			7		7	10		12		10		8		14	14
			2400 E,S				1/4 bedeckt,								
			18				20–50 km Sicht.								
Essen 202	120	6	NE		E,N	E,N		ENE		NE,N		ENE		E	
			5		9	8		8		8		10		12	

Höhenwinde über See.

Schiff	Besteck	Zeit (MEZ.)	0 7 T.	200 8 T.	500 9 T.	1000 10 T.	1500 11 T.	2000 12 T.	2500 13 T.	3000 14 T.	3500 15 T.	4000 16 T.	4500 17 T.	5000 18 T.	6 T. 19 T.
St. Louis	51.0 N	15.VI		1800 N	1100 NNE										
	14.1 W	9		7	8										
"	50.6 N	15.VI		N		NNW	1600 S	1300 W	2200 SSW						
	16.6 W	15		4		2	6	5	8						
"	50.3 N	16.VI			600 NW			2100 N	2700 SSW		3600 SSW				
	12.5 W	19			5			2	5		14				

Schiff	Besteck	Zeit (MEZ.)	0 7 T.	200 8 T.	500 9 T.	1000 10 T.	1500 11 T.	2000 12 T.	2500 13 T.	3000 14 T.	3500 15 T.	4000 16 T.	4500 17 T.	5000 18 T.	6 T. 19 T.
St. Louis	49.5 N	16.VI			700 NzW		W	1200 WNW	2700 NzW		3900 N				
	23.4 W	8		3			5	5	7		14				
Cap Arcona	38.0 N	15.VI	SSE		600 S	1300 SSE	1800 SE		2600 E,S	NE,E					
	49.0 W	16	8		9	4	4		4	3					

Täglicher Wetterbericht.

Jahrgang: 57 Nr.: 169

Herausgegeben von der Deutschen Seewarte.
Verlagsort Hamburg.

Freitag, den 17. Juni 1932

Versendung 6mal wöchentlich. Der Sonntagsbericht erscheint nachträglich.

Erläuterung: Die Beobachtungen sind sämtlich in der Form der 1929 in Kopenhagen beschlossenen Einheitsschlüssel wiedergegeben; die ausländischen jedoch zum Teil gekürzt. Kurze Erläuterungen zu den einzelnen Ziffern werden am 1. eines jeden Monats dem Täglichen Wetterbericht beigegeben. Eingehend finden sie sich in „Schlüssel und Anweisung für Obstelegramme", Aufl. 1, 1930, zu beziehen von der Deutschen Seewarte, Hamburg. Luftdruck in Millibar, umgerechnet auf den Meeresspiegel, bei Bergen auf die nächste Tausenderhöhe (1000 mb = 750.1 mm, bezogen auf 0° C und Schwere in 45° Breite). Temperatur in Celsiusgraden. Windrichtung: 08 = E, 16 = S, 24 = W, 32 = N. Windstärke nach Beaufort-Teilung (0 = Stille, 12 = Orkan). Die Wolkenhöhe (h) bezeichnet bei Bergen, wenn Wolken unter Orthöhe vorhanden sind, den Abstand von der Oberfläche dieser Wolken.

Erläuterung des Schlüssels	Untere Wolken	Mittlere Wolken	Wetter	Sicht	Wolkenhöhe	Bedeckungsgrad (untere Wolken)	Windrichtung	Windstärke	Wetterverlauf	Bedeckungsgrad (alle Wolk.)	Luftdruck (mb)	Lufttemperatur (°C)	Relative Feuchte	Obere Wolken	Art der Druckänderung i. d. letzten 3 Stunden	und Betrag	Niederschlagsmenge (mm)	Höchsttemperatur	Tiefsttemperatur	Seegang	Sicht nach See	Erdbodenzustand	Unterschied zw. Luft- u. Wassertemperatur	Dünung	Richtung der Dünung
	C_L	C_M	ww	V	h	N_L	DD	F	W	N	BBB	TT	U	C_H	a	bb	RR	MM	mm	S	V_S	E	t_d	K	d

Deutsche Binnenlandorte	Gestern 14h MEZ					Gestern 19h MEZ						Heute 8h MEZ					
	$C_L C_M$	ww V h N_L	DDF WN	BBB TT	U C_H abb	$C_L C_M$	ww V h N_L	DDF WN	BBB TT	U C_H abb	R_2R_2 MM E	$C_L C_M$	ww V h N_L	DDF WN	BBB TT	U C_H abb	R_1R_1 mm E
Wilhelmshaven	10	01 852	02302	10242 22	68 904	00	01 860	06403	10235 19	71 300	00 XX 0	53	01 852	32113	10219 15	60 804	00 08 0
Bremen	10	02 954	08314	234 23	35 805	07	01 890	04413	233 21	31 700	00 23 0	04	01 890	26113	224 15	51 803	00 10 0
Hamburg	10	01 863	06403	244 22	31 902	03	02 970	39415	247 18	30 900	00 23 0	75	01 862	24303	215 16	58 906	00 10 0
Kiel	10	01 862	08313	270 17	51 302	04	02 770	04115	261 18	60 901	00 19 0	79	02 755	26214	217 15	70 707	00 07 0
Flensburg	00	01 783	08303	336 20	61 307	04	02 870	04115	327 19	80 902	21 00 0	04	02 860	26115	220 15	70 807	00 05 0
Stettin	10	01 962	65503	246 15	60 801	40	01 961	37401	237 14	50 803	00 16 0	87	02 964	24316	178 13	60 812	00 08 0
Danzig	9X	81 938	65518	208 11	7X 904	06	01 890	63512	196 12	61 803	97 13 0	53	02 947	30357	147 10	7X 704	01 07 1
Königsberg i. Pr.	2X	02 746	65626	168 12	7X 503	44	02 854	65625	162 10	70 904	00 13 0	6X	02 747	30247	133 10	7X 500	00 07 0
Aachen	13	01 871	06402	206 23	31 101	41	01 973	04404	199 21	44 601	00 23 0	04	05 690	08003	206 13	74 300	00 10 0
Nordhorn	10	02 864	08414	230 23	36 803	46	01 862	04104	217 21	42 803	00 24 0	04	01 890	04102	224 14	50 801	00 07 0
Hannover	10	02 884	08325	241 21	31 803	46	01 982	08313	231 19	48 803	00 22 0	00	01 890	00002	230 15	59 804	00 03 0
Erfurt	10	01 872	06403	223 18	41 803	70	01 874	06314	218 17	5X 300	00 22 0	00	05 890	00000	224 12	60 802	00 05 0
Magdeburg	10	02 954	04314	239 20	31 906	47	01 961	04413	229 19	41 401	00 22 0	03	01 980	22203	216 14	51 805	00 08 0
Berlin	10	01 972	35412	229 19	50 805	10	01 971	02301	230 16	50 300	00 19 0	70	01 963	25213	196 15	80 808	97 11 0
Dresden	10	01 964	37504	208 19	28 903	14	01 962	32413	197 18	30 602	00 20 0	55	02 764	24115	213 11	60 300	00 04 0
Grünberg i. Schl.	10	01 851	04401	203 19	30 605	10	01 851	04401	206 15	40 403	00 20 0	57	02 964	26315	197 13	5X 805	00 06 0
Breslau	10	02 965	02215	197 17	50 904	50	02 976	30127	189 15	50 602	00 18 0	23	02 972	28215	197 11	6X 601	00 03 0
Essen 10437	10	01 973	37503	216 23	40 905	06	01 990	37414	210 21	46 501	00 23 0	00	05 590	04200	222 16	60 501	00 07 0
Mirow	10	01 982	32411	248 18	30 604	02	01 990	04601	248 16	40 300	00 19 0	33	01 872	28412	198 15	80 606	00 07 0
Hof	01	01 890	06502	202 16	50 300				-			10	01 871	02101	217 10	80 500	00 03 0
Gleiwitz	10	01 854	32314	173 15	50 300	7X	02 765	32225	176 13	5X 301	00 16 1	10	01 854	28214	187 10	70 901	00 04 0
Frankfurt am Main	10	01 971	02502	193 23	26 802	00	01 990	04503	194 21	46 300	00 24 0	00	00 990	04300	212 15	50 302	00 07 0
Karlsruhe	57	01 983	08414	183 19	58 801	01	01 990	04402	171 21	48 501	00 23 0	00	01 990	04301	199 15	61 303	00 07 0
Friedrichshafen	53	02 656	02427	150 18	7X 402	5X	03 758	02328	175 14	8X 403	00 19 0	00	01 790	02202	180 13	28 203	00 08 0
Fürth	02	01 890	04301	178 21	60 800	00	01 890	32404	187 17	46 401	00 22 0	00	00 890	02100	207 13	60 302	00 05 0
München	52	62 733	06358	193 11	8X 101	07	02 880	10115	188 14	72 300	03 14 1	00	00 990	06300	200 11	60 304	00 04 0
Feldberg i. T. 801 m	10	01 942	08702	9068 16	61 301	XX	01 890	06503	9066 14	56 300	00 16 0	00	00 990	08300	9060 10	60 300	00 07 0
Kahler Asten 850 m	10	02 944	06514	080 14	40 301	10	02 852	04515	074 13	52 801	00 15 0	00	00 890	08100	069 11	50 802	00 07 0
Wasserkuppe 926 m	00	01 990	02401	067 14	65 100	00	02 990	02526	064 11	69 401	00 15 0	00	00 890	04200	057 08	80 802	00 04 0
Brocken 1153 m	70	01 834	06614	086 09	71 300	10	01 833	06603	073 09	75 503	00 10 0	10	01 932	02302	057 06	65 300	00 02 0
Fichtelberg 1213 m	00	01 890	06501	048 11	41 301	70	01 832	06403	047 09	51 801	00 11 0	01	01 960	00001	026 06	50 304	00 02 0
Schneekoppe 1610 m	50	01 982	32702	8003 04	60 303							XX	48 009	32439	8994 52	9X 403	00 55 0
Feldberg, Schw. 1497 m	XX	46 009	08139	9031 09	9X 203	XX	46 009	37539	9033 07	9X 300	00 10 1	10	01 833	41603	9027 06	90 200	00 04 0
Zugspitze 2962 m	24	02 514	12435	7074 00	81 301	XX	77 009	28349	7073 01	9X 200	92 06 9	00	01 938	30233	7064 51	11 401	01 52 9

Deutsche Küstenorte ° und Feuerschiffe †	Gestern 14h MEZ					Gestern 19h MEZ						Heute 8h MEZ					
	$C_L C_M$	ww V h N_L	DDF WN	BBB TT	U C_H abb	$C_L C_M$	ww V h N_L	DDF WN	BBB TT	U C_H abb	R_2R_2 S V_S Eo / t_d K d†	$C_L C_M$	ww V h N_L	DDF WN	BBB TT	U C_H abb	R_1R_1 S V_S Eo / t_d K d†
Borkumriff †	10	01 861	08211	10XXX 16	80 801	27	02 873	08217	10XXX 16	84 801	00 2 11						
Borkum °	10	01 853	04414	259 18	82 300	11	01 842	06404	239 18	52 804	00 2 80	10	01 842	28204	10229 16	68 602	00 1 80
Außenjade †	05	01 890	04101	XXX 15	80 803	00	01 890	04204	XXX 15	81 300	00 3 18	09	01 790	32103	XXX 14	90 807	00 3 17
Cuxhaven °	50	01 854	08303	248 19	X0 803	50	02 845	04415	251 18	X0 301	XX 2 80	07	01 860	04103	223 16	X0 806	XX 0 80
Elbe 1 †	20	01 873	04203	263 17	80 300	05	02 990	05315	256 18	64 300	00 1 11	06	01 890	06104	223 17	60 807	00 2 00
Helgoland °	14	01 853	04203	263 17	80 803	07	01 890	04303	257 18	83 101	XX 2 80	04	01 890	28103	226 16	83 807	XX 1 80
Amrumbank †	70	01 881	08201	269 20	60 801	04	02 880	08124	XXX 16	79 801	00 2 00	77	01 882	26114	XXX 18	70 804	00 1 00
List °	10	01 951	08502	266 19	52 301	03	01 860	08304	257 19	50 801	00 X X0	07	02 880	24314	213 16	79 809	00 1 X0
Bülk °	00	01 890	08411	270 18	X4 101	07	01 890	04116	257 17	XX 802	00 0 80	02	01 800	26414	210 15	X0 907	00 2 80
Marienleuchte °	10	01 751	10312	XXX 15	0X 304	07	01 890	14113	XXX 18	0X 803	00 1 80	07	01 700	28213	XXX 14	0X 801	00 1 70
Fehmarnbelt †	1X	01 872	12302	271 17	6X 804	07	01 890	30404	255 16	7X 804	XX 3 00	08	01 890	24404	210 14	8X 807	XX 4 00
Warnemünde °	70	01 990	02402	261 15	50 904	04	01 890	04202	247 17	60 903	00 1 80	13	01 862	28303	194 15	80 805	00 1 80
Arkona °	00	00 990	04100	263 16	60 601	08	01 990	32002	248 14	60 802	00 1 90	07	03 990	32418	180 15	67 807	00 2 90
Adlergrund †	40	01 852	02302	257 15	60 609	36	01 844	06114	247 15	79 605	13 W.T.	35	02 747	30327	190 12	9X 608	12 W.T.
Rügenwaldermünde °	10	01 762	32512	233 14	50 000	00	00 790	32300	227 11	70 803	00 2 70	66	22 755	00057	163 10	8X 812	03 0 71
Memel 10467 °	90	10 856	65525	166 10	70 801							80	03 758	32228	132 09	90 602	00 2 70

Deutsche Küstenorte ° und Feuerschiffe †	Gestern 17h MEZ					Heute 2h MEZ						Heute 11h MEZ					
	$C_L C_M$	ww V h N_L	DDF WN	BBB TT	U C_H abb	$C_L C_M$	ww V h N_L	DDF WN	BBB TT	U C_H abb		$C_L C_M$	ww V h N_L	DDF WN	BBB TT	U C_H abb	
Borkumriff †	10	01 893	08203	10XXX 16	80 301	09	01 990	04214	10XXX 14	80 301		10	01 891	30101	10XXX 16	80 300	
Borkum °	11	01 841	06304	244 19	54 907	XX	02 8X9	08114	250 13	8X 105		08	01 850	30314	219 17	69 705	
Außenjade †	08	01 890	08103	XXX 18	61 803							XX	01 881	28102	XXX 19	60 808	
Wilhelmshaven °	00	01 860	06402	235 20	71 311	XX	01 7X3	04103	238 15	8X 301		08	01 773	32803	212 20	84 808	
Cuxhaven °						54	01 753	10114	250 15	X0 805	XX 0 70	18	02 843	28214	212 17	X2 805	XX 1 80
Elbe 1 †	00	01 890	06303	256 18	74 803							04	01 893	24114	212 15	80 805	
Helgoland °	04	01 893	04403	259 17	89 602	XX	01 8X2	04102	252 15	9X 803		04	01 854	26214	202 16	88 803	
Amrumbank †	77	02 881	08225	270 18	69 301							07	01 890	26301	XXX 16	70 809	
List °	17	02 961	08514	259 20	49 803	04	01 860	08114	246 15	6X 803		07	01 880	28602	187 17	6X 813	
Bülk °	00	01 890	12213	261 23	X9 904												
Marienleuchte °	09	01 890	06114	XXX 17	0X 805												
Fehmarnbelt †																	
Arkona °	00	00 990	26000	252 16	50 805							33	93 968	28418	175 11	78 803	
Adlergrund †												33	03 748	32228	173 12	7X 608	12 W.T.

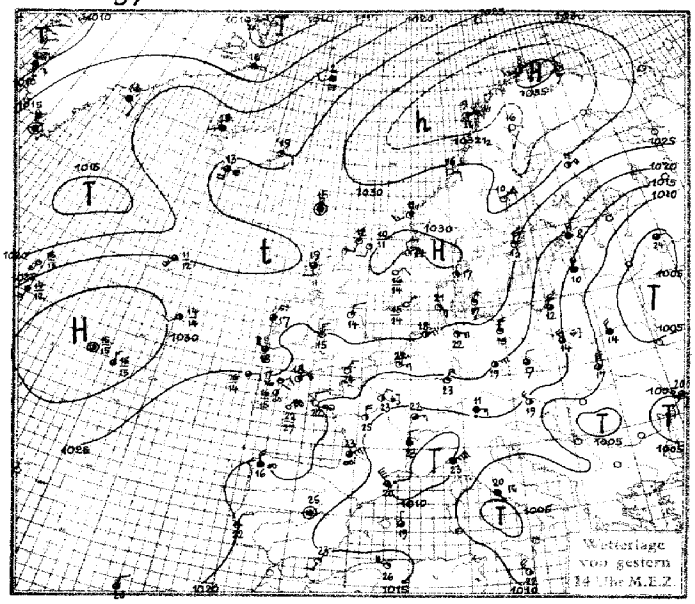
Wetterlage
von gestern
14 Uhr M.E.Z

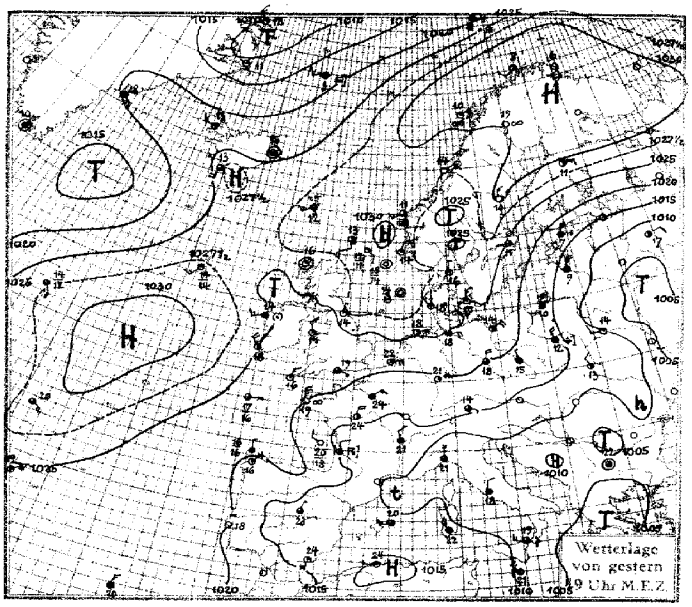
Wetterlage
von gestern
19 Uhr M.E.Z

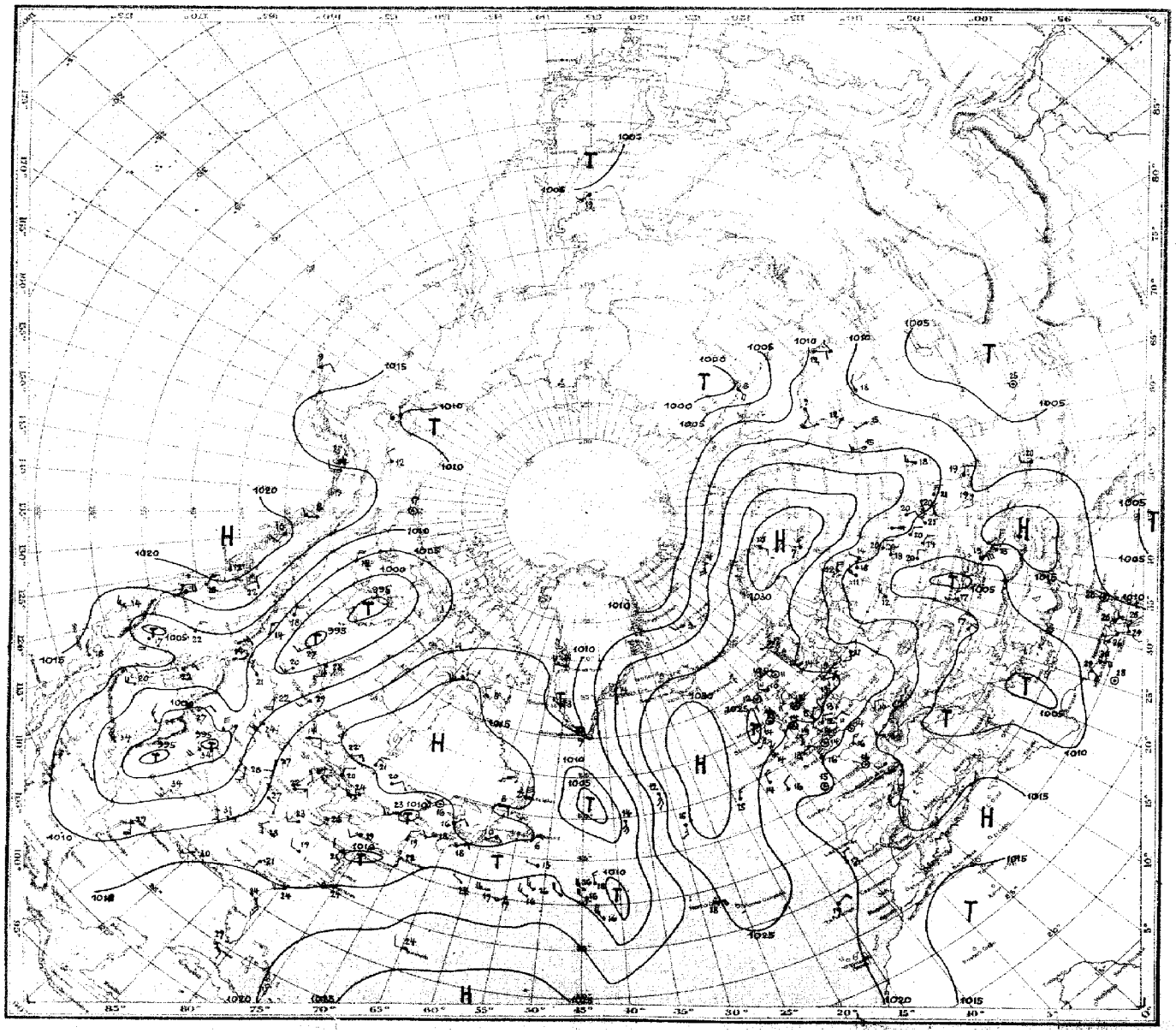

SEEWARTE

Freitag, 17. Juni 1932

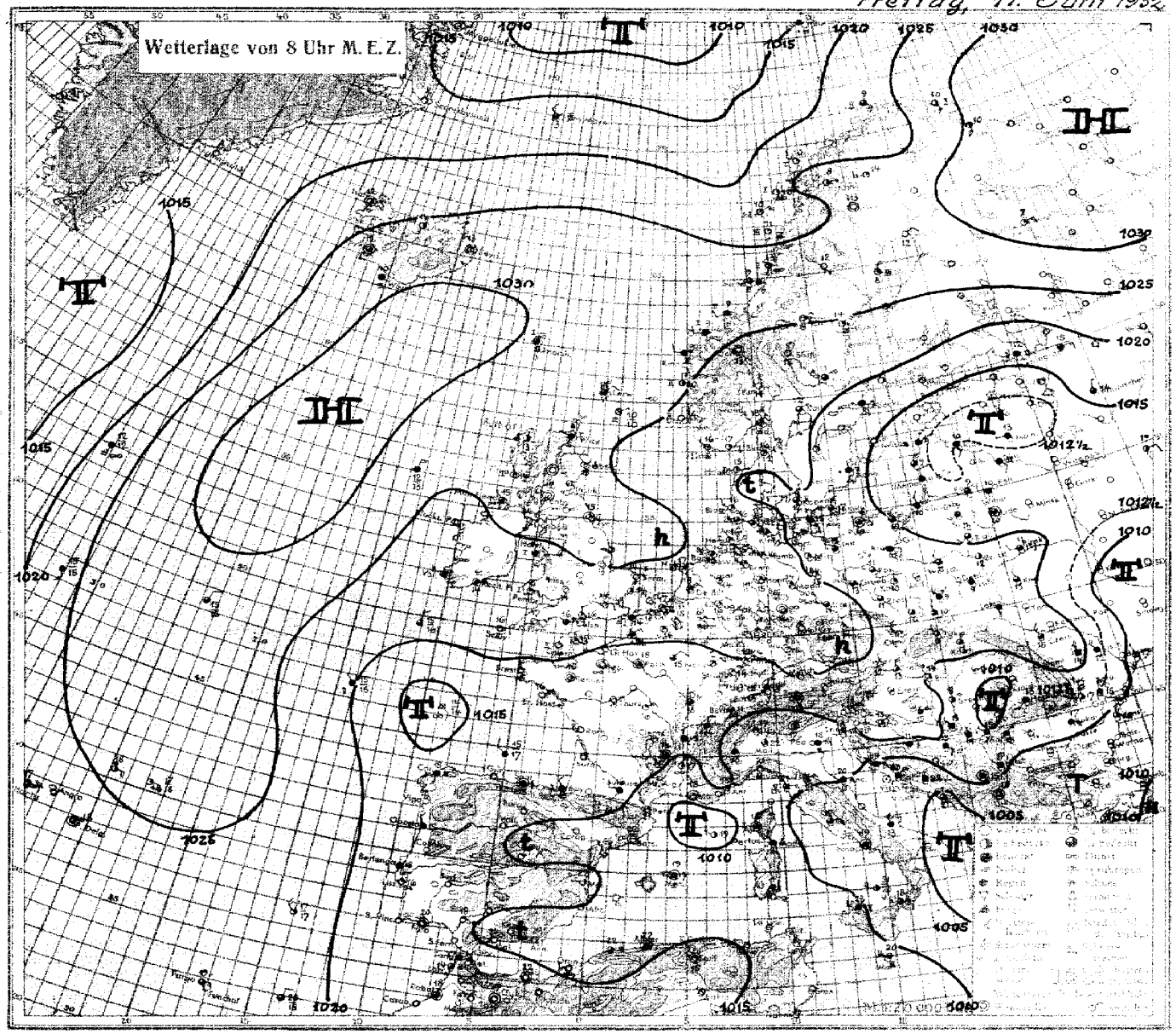

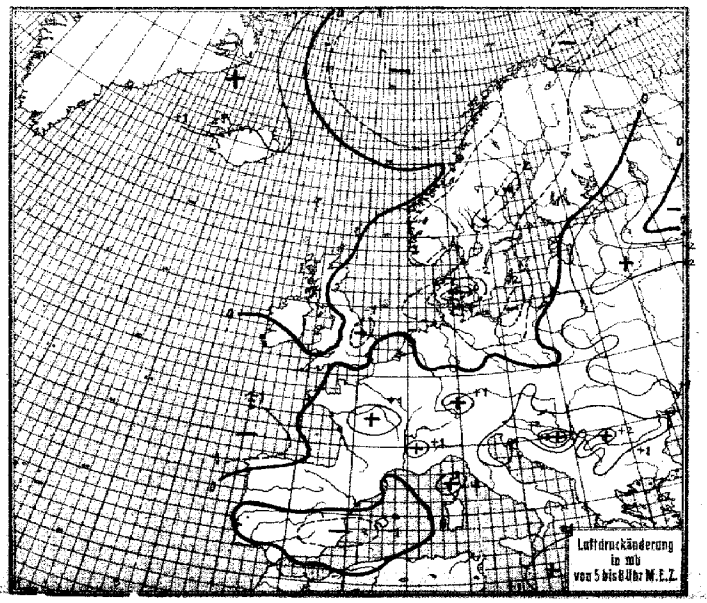

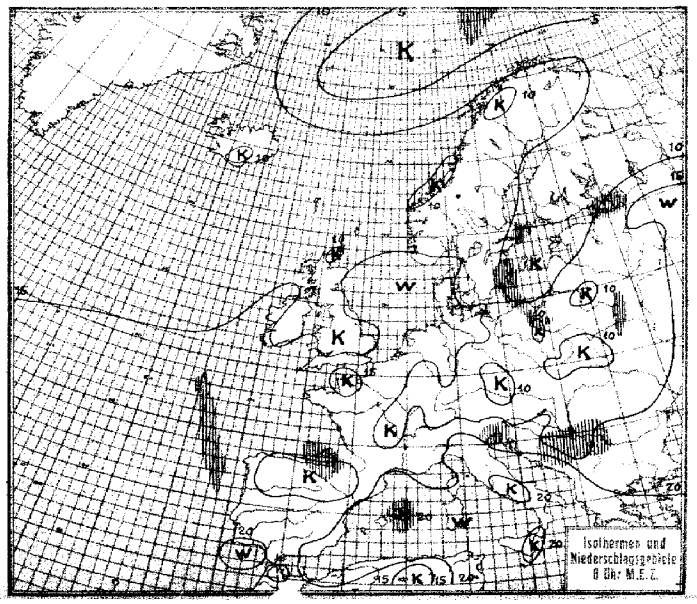

Freitag, den 17. Juni 1932

Erläuterung des Landschlüssels

Untere Wolken C_L · Mittlere Wolken C_M · Wetter ww · Sicht V · Wolkenhöhe h · Bedeckungsgrad (untere Wolken) N_L · Windrichtung DD · Windstärke F · Wetterverlauf W · Bedeckungsgrad (alle Wolken) N · Luftdruck (mb) BBB · Lufttemperatur (°C) TT · Relative Feuchte U · Obere Wolken C_H · Art der Druckänderung i. d. letzten 3 Stunden und Betrag a bb · Niederschlagsmenge (mm) RR · Höchsttemperatur MM · Tiefsttemperatur mm · Seegang S · Sicht nach See V_s · Erdbodenzustand E

Auslandorte (Küstenorte ∘)	Gestern 14h MEZ. C_LC_M	ww Vh N_L	DDF WN	BBB TT	U C_H abb	Gestern 19h MEZ. C_LC_M	ww Vh N_L	DDF WN	BBB TT	U C_H abb	R_2R_2 mm S V_s E	Heute 8h MEZ. C_LC_M	ww Vh N_L	DDF WN	BBB TT	U C_H abb	R_1R_1 mm S V_s E
Thorshavn ∘	50	03 728	000 28	10286 15	50 300	50	02 835	203 15	10279 12	60 300	00 18 0	70	02 955	022 15	10295 12	30 303	00 19 0
Reykjavik	5x	02 746	203 16	240 13	7x 300	13	02 854	093 15	250 16	5x 303	00 xx 0	5x	02 746	000 16	207 12	8x 300	00 xx 1
Isafjord	02	03 x90	201 28	242 15	xx 300	02	02 x90	243 24	226 13	xx 308	—	03	01 x90	000 14	248 12	x0 308	—
Acureyrie	1x	02 xx6	123 16	227 16	xx 300	9x	81 xx5	162 55	234 16	xx 203	—	03	01 x90	163 04	258 14	x0 303	—
Seydisfjord	00	01 x90	082 03	234 19	x4 803	6x	02 xx5	000 15	230 15	xx 8 08	—	00	00 x90	000 00	266 13	x0 308	—
Westmann I.	5x	43 xx6	164 36	266 13	xx 203	03	02 x90	164 35	275 13	xx 303	—	xx	46 x09	xx2 39	286 10	xx 300	—
Aberdeen	33	01 861	143 01	274 18	5x 701							03	01 790	282 01	259 15	7x 801	00 07 0
Malin Head	15	05 561	063 13	263 15	70 601	55	02 763	101 15	248 14	71 602	00 27 0	08	02 790	281 15	260 15	89 402	00 17 0
Tynemouth	20	01 753	022 13	278 14	80 901	10	01 863	021 03	275 14	81 802	00 18 0	50	01 443	000 03	261 15	70 602	00 14 0
Croydon	20	01 765	064 15	228 24	5x 805	00	00 890	064 00	222 21	40 300	00 24 0	03	00 690	052 01	234 14	60 901	00 09 0
Lerwick	70	01 743	172 13	280 12	70 803	70	01 744	168 14	215 13	80 601	00 xx 0	50	02 747	042 17	272 14	80 300	00 xx 0
Valentia	5x	02 865	254 15	258 18	7x 300	74	01 864	274 14	250 18	69 604	00 18 0	87	02 855	233 65	xxx xx	8x 501	97 18 0
Guernsey ∘	00	08 590	043 30	225 17	70 603	00	00 690	302 00	220 18	70 801	00 16 0	00	00 790	021 10	212 14	80 202	00 27 0
Stornoway	47	02 764	162 15	258 19	70 300	76	01 773	000 73	261 16	70 301	91 07 0	51	01 623	021 14	268 13	80 201	00 07 0
Holyhead	20	01 751	323 01	257 15	80 901	00	01 690	302 01	245 14	71 603	00 17 0	50	02 857	042 17	236 14	80 401	00 17 0
Yarmouth	00	00 690	032 11	244 17	71 300	00	01 790	053 03	242 16	71 801	00 27 0	00	00 790	052 00	238 14	80 300	00 27 0
Blacksod P.	33	02 834	343 16	261 17	8x 302	5x	10 828	223 28	261 14	8x 300	00 22 0						
Scilly ∘	10	01 661	044 13	238 18	71 200	00	01 690	023 13	226 16	89 903	00 26 0	00	00 690	072 11	215 16	89 602	00 26 0
Myggbukta						00	01 990	283 11	095 18	21 300	00 x9 0	00	00 990	000 00	146 12	30 308	00 x9 0
Jan Mayen	xx	47 109	192 39	203 02	9x 705	5x	41 618	212 38	191 03	9x 804	00 36 1	5x	02 837	272 27	162 03	9x 706	91 38 1
Longyearbyen ∘	52	03 865	301 78	119 05	50 706	20	01 961	165 13	101 06	40 707	94 xx 6	26	xxx 65	183 25	077 06	40 704	00 xx 6
Bäreninsel						xx	67 119	186 59	208 04	9x 904	92 x1 3	xx	67 319	206 59	154 04	9x 606	92 x3 3
Vardö	70	01 943	302 03	349 07	60 300	00	00 990	133 00	341 06	70 803	00 09 0	78	02 943	143 04	268 10	62 810	00 19 0
Ingöy	75	02 962	193 24	342 08	71 803	07	01 993	202 24	320 08	68 806	00 49 0	57	02 973	123 25	240 09	60 808	00 29 0
Andenes	05	01 990	221 03	334 09	70 602	03	02 990	302 05	314 08	80 806	00 19 0	05	01 990	262 02	244 10	80 607	00 19 0
Röst	04	01 990	093 02	330 10	70 703	04	01 990	093 03	299 09	79 810	00 19 0	00	01 990	043 01	242 10	61 706	00 19 0
Nordöyan	00	05 990	082 00	292 16	40 807	00	05 990	042 00	267 14	50 805	00 29 0	5x	04 706	203 26	261 09	9x 300	00 26 1
Ona ∘	01	01 990	221 01	293 15	60 802	00	00 990	242 00	280 11	70 401	00 29 0	52	03 714	222 28	270 09	8x 300	00 18 0
Krakenes	50	04 833	203 13	289 11	90 703	50	04 843	203 23	291 11	91 702	00 28 1	5x	03 714	222 28	270 09	8x 300	00 18 0
Utsira	05	01 980	323 23	295 14	x0 000	00	00 990	012 12	283 14	x9 808	00 29 0	00	00 990	322 00	245 14	x0 805	00 29 0
Lista						04	01 990	273 01	277 15	71 907	00 19 0	04	01 990	282 01	219 16	70 807	00 19 0
Ferder	03	01 990	261 03	306 15	80 804	13	01 991	242 01	266 15	60 808	00 19 0	03	01 960	031 01	227 13	50 904	00 19 0
Svandalsflona	10	01 9x1	294 01	9166 14	40 804	10	01 981	244 01	9158 12	40 804	00 xx 0	00	00 990	202 00	114 11	50 807	00 05 0
Haparanda	00	00 090	044 00	10323 14	30 805	00	00 990	063 00	10314 15	30 803	00 17 0	00	00 990	042 00	284 12	40 808	00 07 0
Jönköping	10	01 971	323 01	277 14	50 805	10	01 971	322 01	260 14	50 805	00 15 0						
Wisby	10	01 9x1	327 01	248 11	60 701	50	02 9x5	303 15	232 10	80 607	00 39 0						
Stensele	00	00 990	082 00	304 15	30 806	00	00 990	081 00	288 15	30 805	00 16 0	00	00 990	121 00	263 12	50 806	00 01 0
Härnösand	00	00 990	045 00	317 10	60 802	00	00 990	323 00	300 10	50 606	00 49 0	08	01 970	044 02	240 14	40 611	00 59 0
Stockholm	10	01 862	326 12	263 13	40 903	04	01 890	326 14	246 11	55 804	00 15 0	5x	52 658	023 58	176 08	9x 604	03 25 1
Gällivare	00	00 990	081 00	318 16	20 804	00	05 990	161 00	297 19	20 802	00 21 0	00	00 990	000 00	259 13	30 807	00 07 0
Kopenhagen	10	01 752	023 02	260 17	60 808	20	01 753	323 03	240 17	70 607	00 27 0	37	02 754	323 16	198 12	80 810	00 27 0
Skagen	03	01 890	321 03	292 17	62 806	08	01 890	321 02	275 16	60 804	00 18 0	08	01 890	061 03	218 16	60 805	00 18 0
Hanstholm	83	02 862	042 14	283 16	69 802	09	01 890	021 13	270 17	69 808	00 18 0	04	01 890	061 13	203 15	61 805	00 18 0
Helsingfors ∘	62	64 656	027 58	206 08	9x 001	62	64 655	025 58	192 08	9x 805	03 12 1						
Sortavala	60	15 748	027 78	199 11	50 903	60	64 558	048 58	206 09	70 601	01 11 1						
Wasa	10	01 971	376 01	319 10	50 803	00	00 990	377 00	xxx 09	50 807	00 10 0						
Enare																	
Dorpat	5x	03 648	024 28	146 09	8x 300	6x	64 558	023 58	126 09	9x 804	93 10 1						
Filsand	70	02 864	326 14	193 12	70 300	6x	62 648	027 58	178 08	8x 802	91 13 1						
Riga	5x	03 758	326 48	150 10	7x 300	5x	03 658	025 28	141 09	7x 806	91 13 0	5x	03 638	142 48	127 10	8x 308	01 08 0
Mainava	6x	62 658	304 28	101 09	9x 300	6x	52 558	282 58	098 08	9x 803	03 13 0	5x	03 658	241 48	123 13	8x 313	96 08 0
Kowno	3x	02 756	303 56	127 11	8x 804							3x	02 546	221 26	146 09	7x 307	91 10 7
Warschau	80	25 645	284 75	164 14	60 300	57	25 654	305 75	161 12	60 801	01 16 0	72	02 645	282 26	170 11	70 205	92 07 0
Krakau	70	01 664	325 14	163 17	40 300	80	01 755	322 15	173 13	50 302	00 18 0	10	02 754	302 24	187 10	60 300	00 05 0
Lemberg	10	02 744	655 14	114 17	50 300	73	02 743	302 14	135 13	60 405	00 17 1	50	03 648	282 28	169 08	80 106	00 05 1
Pinsk	80	03 758	304 28	xxx 14	70 309	27	01 762	242 13	101 14	50 302	00 20 0	80	91 757	242 17	163 11	70 307	00 06 0
Rochefort	00	01 790	042 18	174 24	65 802												
Socoa	6x	54 428	226 48	181 16	9x 300	6x	61 41x	225 48	177 1x	9x x00	93 16 2	6x	50 528	282 28	177 15	9x 301	02 15 2
Le Bourget	20	25 754	023 74	175 23	70 805	39	02 767	043 27	170 24	5x 300	95 26 0	00	01 890	000 04	197 18	53 303	00 11 0
Lyon	20	02 734	322 25	126 23	66 903	28	02 753	302 25	118 21	76 401	00 24 0	54	02 864	303 05	158 15	71 204	00 12 0
Brest	00	05 790	322 00	207 22	70 801	00	05 790	325 00	198 19	80 802	00 23 0	00	01 790	323 01	186 16	81 300	00 13 0
Perpignan	97	62 465	618 56	126 20	7x 200							20	01 862	618 03	126 21	61 702	00 19 0
Le Talut	00	01 790	242 02	206 21	91 601	00	00 690	302 00	194 20	80 801	00 22 0	00	00 790	045 00	185 16	90 300	00 14 0
Tours	10	01 754	324 04	169 25	60 903	20	02 664	024 04	159 24	50 502	97 26 0	00	00 790	043 00	171 17	70 105	00 13 0
Le Havre	00	00 690	062 20	205 22	60 805												
Marseille	20	02 752	242 25	103 25	53 804	39	62 755	102 97	102 19	x6 30x	01 2x 1	00	01 790	000 02	107 18	81 102	97 12 1
Helder ∘						00	01 790	045 03	243 17	66 803	00 17 0	20	01 781	041 01	246 17	70 300	00 07 0
Vlissingen ∘	10	01 752	063 02	215 22	58 601	10	01 752	068 03	207 22	48 605	00 17 0	00	01 690	063 02	224 17	xx xxx	00 06 0
De Bilt	10	02 874	084 14	230 23	31 901	10	01 872	024 14	223 21	42 802	00 25 0	00	01 890	042 01	234 18	41 302	00 10 0
Zürich	5x	05 747	063 27	140 18	7x 002	5x	03 858	044 28	168 14	8x 206	00 20 0	50	02 843	041 14	172 12	82 205	00 09 5
Bern	85	05 863	324 14	128 19	60 101	67	05 764	045 17	146 16	70 403	00 20 0	54	05 876	324 27	158 11	70 302	00 11 0
Säntis	xx	46 209	122 39	xxx 07	8x 300	xx	46 209	046 39	xxx 03	9x 300	00 07 3	50	01 900	042 02	xxx 04	51 300	00 01 3
Wien	43	02 873	284 14	150 19	59 908							00	00 890	302 00	197 12	60 306	00 10 0
Klagenfurt												10	01 981	043 11	169 13	60 103	02 10 0
Innsbruck												5x	02 755	000 55	171 12	8x 300	93 12 1
Budapest	87	03 868	282 28	094 24	5x 802	72	03 758	122 78	122 17	8x 202	08 24 1	03	01 980	282 13	149 14	50 303	97 12 1
Fünfkirchen												5x	02 766	043 16	159 15	5x 307	97 13 0
Debrecen						53	14 954	655 15	101 19	4x 401	00 22 1	xx	xx xxx	xxx xx	130 13	60 304	00 10 0
Prag	10	01 961	024 02	190 18	28 703	40	01 873	043 03	190 17	30 501	00 19 0	xx	01 761	302 03	206 12	50 301	00 09 0
Olmütz	10	01 982	356 12	15? 17	30 901	10	01 982	323 12	172 15	40 303	00 18 0	10	01 861	321 13	182 13	[illegible]	00 09 0

Freitag, den 17. Juni 1932

Auslandorte	Gestern 14h MEZ. ww VhN_L	DDFWN	BBB TT	Gestern 19h MEZ. ww VhN_L	DDFWN	BBB TT	Heute 8h MEZ. ww VhN_L	DDFWN	BBB TT
Madrid 353	027X4	00015	160 25	02765	02115	142 23			
Almeria 555	01862	18313	169 23	01862	16412	145 24			
Mahon	02657	32177	141 19	02690	22315	134 20	51785	00016	131 19
La Coruña	08348	30338	199 16	01651	37X31	187 16	04428	16128	166 15
S. Fernando	017X3	22213	191 23	00790	24300	174 23			
Teneriffa	02854	06414	223 23	02854	08314	217 22	01862	04102	219 20
Kap Juby	00890	32200	194 18	00890	32100	195 19	03646	32228	162 17
Rio de Oro	00790	32800	175 22	00790	32700	159 21			
Oporto 381	46339	28391	185 16	03228	28328	189 14	461X9	28239	171 15
Lissabon 384	01762	34202	202 22	02661	32401	193 18	01652	32303	189 16
Praya (Kap Verde)									
S. Vicent (Kap Verde)				01761	04201	165 25			
Fargo	026X4	32226	224 20	03738	33328	211 20	027X4	XXX25	211 19
Pt. Delgada (Azoren)				02855	02215	233 19	02855	00015	226 18
Horta (Azoren)				01863	04473	246 19	02754	06314	232 17
Padua									
Genua	13645	37798	090 23	02654	32117	093 21	01873	10113	111 21
Florenz				02773	00024	072 24	02790	37324	105 21
Rom	95548	12158	062 20	03868	02258	078 18	02854	06225	086 17
Terranova	03758	61358	099 21	52757	28327	088 21	03768	28228	111 27

Auslandorte	Gestern 14h MEZ. ww VhN_L	DDFWN	BBB TT	Gestern 19h MEZ. ww VhN_L	DDFWN	BBB TT	Heute 8h MEZ. ww VhN_L	DDFWN	BBB TT
Messina				51436	26397	090 19	13743	24355	091 18
Tarent				13646	12126	171 23			
Malta 0344	01890	28574	092 22	01861	27511	094 21	02855	26515	108 20
Belgrad							03878	30318	122 14
Üsküb	02866	12116	082 27	02757	24247	065 21	02764	00024	093 18
Split 0718	21668	00058	094 20	02763	00065	073 21	10963	37528	069 20
Bukarest 575				02677	04417	072 18	03758	10458	115 17
Sofia 1072				11875	00015	056 22			
Archangelsk									
Matotschkin S.									
I.							21658	06428	155 12
Ust Zylma	03867	30427	258 08	50666	XXXXX	287 09			
Moskau 909	01X63	43313	063 27	15658	18598	107 17	01X90	08211	143 20
Astrachan	02674	19X15	064 22				03768	22118	109 19
Kijew									
Odessa 975	02600	12256	059 20				214X9	30149	087 17
Swerdlowsk	01774	04214	166 24	01790	32214	149 24	03667	32328	141 15
Rabat				XXXXX	28304	19X 19	02246	00016	187 18
Algier 003	01862	26402	157 26	01890	24211	154 24	02867	00017	139 22
Tunis 008	13855	5X825	1X9 23	02864	59824	1X8 21			

Beobachtungen von Nordamerika und Grönland 2h MEZ.

Wetter ww — Windrichtung DD — Windstärke F — Luftdruck (mb) BB — Lufttemperatur (°C) TT

Ort	ww DDF	BB TT	Ort	ww DDF	BB TT	Ort	ww DDF	BB TT	Ort	ww DDF	BB TT	Ort	ww DDF	BB TT	Ort	ww DDF	BB TT
Tatoosh I.	00242	21 12	Dodge City	00164	98 34	Key West	00122	17 29	Dutch Harbor	00282	17 09	Winnipeg	02163	07 29	Nottingham I.	02205	15 51
Roseburg	00324	17 20	Corpus Christi	00126	08 29	Charleston	90204	15 24	Tanana	02202	14 12	White River	02043	14 22	Resolution I.	01284	13 00
San Francisco	60203	12 14	Duluth	02042	12 14	Hatteras	00204	15 24	Cordova	02762	15 14	Doucet	01042	17 20	Bermuda	01242	22 24
San Diego	02243	12 18	St. Joseph	60123	06 28	Washington	01242	10 21	Juneau	60763	19 08	Father Point	00000	14 16	Julianehaab	60000	10 09
Flagstaff	00204	06 20	Little Rock	00123	09 31	Scranton	60202	12 19	Aklavik	00000	12 17	Chatam	02042	15 16	Godthaab	02281	08 03
Helena	02323	08 14	New Orleans	01203	13 30	Nantucket	40162	12 22	Ft. Simpson	02284	04 12	Halifax	02043	14 18	Godhavn	02242	09 08
Salt Lake C.	00323	08 22	Chicago	60043	12 22	Portland	02322	13 19	Prince Rupert	02122	21 10	Sydney	02043	16 10	Angmagssalik	02161	21 04
Denver	01323	99 27	Cleveland	02162	12 26	Eastport	02202	14 18	Edmonton	01284	04 18	Cap Race	02044	15 05	Miles City / Havanna		
El Paso	00245	03 34	Nashville	01282	12 28	Honolulu	60084	21 23	Medicine Hat	02283	05 14	Harrington	00082	15 08	Atlanta / Kingston		
Bismarck	01124	13 22	Jacksonville	01122	15 24	Nome	02203	10 06	The Pas	00123	00 28	Belle Isle	00326	17 02	Montreal / San Juan		

Schiffsmeldungen.

Erläuterung des Schiffsschlüssels: Wochentag P, Erdoktant Q, Breite (Süd unterstr.) LLL, Länge (Ost unterstr.) lll, Zeit (MEZ.) ZZ, Windrichtung DD, Windstärke F, Wetter ww, Luftdruck (mb) BB, Sicht V, Lufttemperatur (°C) TT, Kennzahl 3, Untere Wolken C_L, Mittlere Wolken C_M, Obere Wolken C_H, Bedeckungsgrad (alle Wolken) N, Unterschied zw. Luft- u. Wassertemperatur t_d, Dünung K, Richtung der Dünung d, Wetterverlauf W, Bedeckungsgrad (untere Wolken) N_L, Kurs des Schiffes d_s, Geschwindigkeit des Schiffes f, Art der Druckänderung i. d. letzten 3 Stunden a, und Betrag bb.

16. Juni 1932

Schiffsname	P Q LLL	lll ZZ	DDF ww	BB V TT	3 C_L C_M C_H N	t_d K d W N_L	d_s f a bb
Wadai	5 0 475	062 13	023 00	1012 6 22	3 0 0 0 0	0 4 6 0 0	x x xxx
Orinoco	5 0 486	080 13	022 05	23 5 16	3 0 7 1 4	3 5 6 0 0	x x xxx
Milwaukee	5 0 405	515 13	284 05	12 5 12	3 6 x x 8	6 4 3 2 8	1 6 310
Europa	5 0 403	593 13	265 02	16 8 20	3 2 x x 5	8 1 6 2 5	2 x 300
Dresden	5 0 407	492 13	285 03	11 6 17	3 6 x x 8	5 9 9 7 8	2 5 403
Hamburg	5 0 409	613 13	244 02	14 7 18	3 9 x x 7	7 9 9 2 7	6 7 311
Cap Arcona	5 0 099	266 13	022 02	15 7 28	3 4 6 0 5	3 1 1 2 4	x x xxx
Elbe	5 3 596	002 13	182 07	26 7 10	3 0 1 0 3	6 1 7 1 0	2 4 301
"	5 3 593	005 19	122 01	27 7 12	3 0 x 1 3	3 1 1 1 4	6 4 303
Europa	5 0 404	558 19	260 31	17 8 21	3 1 x 1 2	7 9 9 0 1	2 x 900
Dresden	5 0 412	470 19	284 02	12 7 14	3 4 5 0 6	7 9 9 2 4	2 5 400
Orinoco	5 0 480	100 19	062 01	22 6 17	3 0 0 2 4	3 5 6 0 0	x x xxx
Milwaukee	5 0 413	405 19	284 03	13 7 18	3 5 x x 8	5 9 9 2 8	1 6 301
Monte Olivia	5 0 083	264 19	321 51	14 6 26	3 5 0 0 7	6 9 9 2 7	x x xxx
St Louis	5 0 485	275 19	000 00	31 8 15	3 0 0 7 1	5 2 6 0 0	x x xxx
Hamburg	5 0 409	635 19	220 07	15 7 19	3 5 x x 7	6 0 0 2 7	x x xxx
Stuttgart	5 0 416	495 19	264 05	11 5 12	3 5 2 7 8	3 4 6 2 8	6 5 308
					3		
	5 0 507	350 13	144 01	26 8 14	3 0 0 7 8	2 0 0 0 0	1 6 103
	5 3 564	049 13	041 00	29 9 15	3 0 0 0 0	3 0 0 0 0	8 4 103
	5 0 522	353 13	164 01	23 8 15	3 0 0 8 3	2 1 6 2 0	5 6 807
	5 3 579	037 13	052 01	30 9 16	3 0 0 0 0	2 0 0 0 0	1 5 300
	5 3 550	076 13	103 00	28 9 16	3 0 0 0 0	3 0 0 0 0	4 6 906
	5 3 754	161 13	225 02	20 8 03	3 3 3 x 7	2 4 6 1 2	7 4 813
	5 0 493	079 13	032 01	23 8 17	3 4 0 1 3	3 2 6 1 2	1 5 303
	5 0 495	110 13	052 02	25 6 16	3 4 7 8 6	2 1 6 2 4	2 8 603
	5 3 503	005 13	062 00	7x 7 16	3		
	5 0 563	221 13	185 02	25 8 11	3 5 7 9 7	6 2 5 5 4	2 6 411
	5 0 485	263 13	000 00	31 8 15	3		
	5 0 523	195 13	202 01	29 8 14	3 8 6 9 4	5 1 6 2 3	2 6 100
	5 0 480	241 13	313 01	31 8 15	3 1 5 x 4	5 2 6 0 2	2 6 300
	5 3 800	178 13	173 02	07 9 09	3 0 8 0 5	0 0 0 2 0	0 0 608
	5 3 753	256 13	213 05	24 5 02	3 0 5 0 6	3 1 5 3 0	6 2 701
	5 3 747	167 13	207 05	16 7 03	3 6 x x 8	2 7 5 2 8	3 3 302
	5 3 800	170 19	113 02	05 9 06	3 0 8 7 4	0 0 0 1 0	0 0 807
	5 0 517	330 19	144 03	27 8 14	3 0 0 7 8	2 0 0 0 0	1 6 304
	5 0 317	243 19	282 02	22 8 xx	3		
	5 0 453	028 19	282 05	19 6 20	3 0 0 0 0	2 2 6 0 0	4 6 301
	5 0 443	086 19	322 03	22 6 16	3 8 0 0 8	4 1 6 2 8	2 5 300
	5 0 510	372 19	165 02	17 8 13	3 5 0 0 7	3 1 4 2 7	5 6 815

17. Juni 1932

Schiffsname	P Q LLL	lll ZZ	DDF ww	BB V TT	3 C_L C_M C_H N	t_d K d W N_L	d_s f a bb
Gen. San Martin	6 0 362	124 07	303 02	1020 7 18	3 5 x x 8	4 2 8 2 6	5 5 301
Monte Olivia	6 0 095	258 01	062 64	17 6 24	3 6 0 0 8	7 2 8 2 8	x x xxx
Elbe	6 3 593	007 01	000 01	26 6 11	3 0 x x 2	0 1 8 0 2	0 0 300
"	6 3 595	000 07	041 04	26 1 10	3 x x x 9	5 2 1 3 9	5 7 701
Alb. Ballin	6 0 403	663 07	203 02	16 7 19	3 3 6 0 5	4 0 0 2 4	2 7 301
Orinoco	6 0 468	140 07	282 52	20 6 15	3 3 x x 8	5 4 6 2 8	x x xxx
Bremen	6 0 497	110 07	322 02	21 8 15	3 0 7 x 6	6 2 6 1 0	6 9 300
St Louis	6 0 475	320 07	143 02	24 8 15	3 0 0 7 8	5 x x 0 0	x x xxx
Stuttgart	6 0 415	535 07	242 02	16 7 18	3 2 5 0 7	6 0 0 2 7	6 5 300
Milwaukee	6 0 429	457 07	303 03	14 6 13	3 5 x x 8	7 9 9 3 8	1 6 300
Sierra Cordoba	6 0 429	422 07	272 03	10 4 18	3 2 3 x 8	6 9 9 2 x	1 5 804
Dresden	6 0 426	434 07	284 03	13 7 15	3 5 0 0 8	7 0 0 2 8	1 5 300
St Louis	6 0 484	290 01	163 01	29 9 15	3 1 x 1 2	4 4 6 0 2	x x xxx
Wadai	6 0 464	078 01	000 03	21 5 15	3 x 2 x 8	6 1 6 2 8	x x xxx
Stuttgart	6 0 415	516 01	263 03	16 7 16	3 5 0 0 8	8 0 0 2 8	6 5 317
Sierra Cordoba	6 0 422	437 01	303 48	11 2 18	3 x x x 9	5 9 9 2 9	1 5 305
Gen. San Martin	6 0 372	111 01	322 03	20 7 17	3 5 x x 7	5 2 8 1 7	5 3 303
Europa	6 0 405	519 01	263 03	17 7 20	3 4 x x 5	2 9 9 2 8	2 x 300
Orinoco	6 0 474	120 01	322 02	21 6 16	3 5 4 x 6	4 4 6 2 5	x x xxx
Cap Arcona	6 0 133	259 01	033 01	16 7 24	3 8 0 2 3	4 0 0 1 2	x x xxx
Dresden	6 0 419	452 01	285 03	13 6 16	3 6 x x 8	7 9 9 4 8	1 5 300
					3		
	6 0 497	392 01	146 03	11 7 14	3 5 3 x 8	2 3 3 2 4	5 6 812
	6 0 528	307 01	144 01	27 8 12	3 0 0 8 4	4 0 0 0 0	1 6 306
	6 3 579	052 01	302 00	26 9 13	3 0 0 0 0	3 0 0 0 0	8 4 805
	6 3 753	285 07	215 57	16 2 01	3 5 x x 8	3 0 0 4 8	0 0 605
	6 0 488	199 01	023 01	28 8 15	3 1 0 1 3	5 2 6 0 1	x x xxx
	6 0 222	174 01	062 03	20 7 20	3 8 0 0 7	4 1 1 2 7	4 4 302
	6 0 340	151 01	062 21	21 7 19	3 1 0 0 8	6 1 1 0 8	1 5 300
	6 3 389	144 07	264 10	09 8 21	3 3 4 0 5	3 4 7 2 5	3 5 300
	6 3 417	062 07	283 01	12 7 19	3 0 1 0 2	x 3 7 1 0	3 3 300
	6 0 447	050 07	282 03	17 7 15	3 5 0 [illegible] 8	7 4 7 2 8	5 6 300
	6 0 483	237 07	022 02	28 8 15	3		
	6 0 560	134 07	014 03	26 7 12	3 8 7 x 7	6 9 1 x 5	2 5 603
	6 0 329	136 07	022 02	21 6 20	3 4 3 2 6	2 1 1 2 4	1 3 504
	6 0 492	142 01	324 03	22 14	3		
	6 0 410	448 01	283 02	14 7 16	3		
	6 0 402	614 01	261 03	17 7 22	3		
	6 0 417	481 01	264 40	15 3 xx	3		
	6 0 380	426 01	285 02	14 7 16	3		

Witterungsübersicht.

Freitag, den 17. Juni 1932.

Seit gestern nachmittag fällt der Druck über dem Nordmeer und Skandinavien. Das skandinavische Hoch ist rasch abgebaut worden. Nur eine schmale Brücke verbindet den nordrussischen Kern mit dem sich stärkenden Hochdruckzentrum zwischen Island und Großbritannien. Schon am Abend bildeten sich über Südskandinavien einzelne Randtiefs im Stromfeld der osteuropäischen Zyklone, dessen Zentrum sich mehr und mehr auffüllt. Doch vertiefen sich die Randstörungen über Südskandinavien noch weiter und werden sich wohl zu einem selbständigen Tief ausbilden.

Die Luftmassen, selbst, welche heute über Mitteleuropa nach dem Süden ausfliessen, sind noch trockener und kälter als die ersten Staffeln, die schon Südosteuropa überfluten. Der Transport vollzieht sich mit außerordentlich starker Nordströmung (s. z. B. Hamburger Höhenwindmessung!). Die Schönwetterperiode ist damit zunächst beendet. Denn um das atlantische Hoch werden vom Nordmeer hernach weitere Druckfallgebiete nach Südosten geführt werden, sodaß ein Ende der neu belebten Zyklonentätigkeit noch nicht abzusehen ist.

Herrmann.

Höhenluft-Beobachtungen.

Ort Seehöhe (m)	Zeit (MEZ.)	Einheit	Höhen-Temperaturen und -Feuchtigkeiten															Bemerkungen
Hamburg 18	739	m	Boden	1690	1880	3030	3420	3370	5280									∞-Wand im S bis 1000 m, ab 1500 m ringsum ∞ mit scharfer Grenze bei 2500 m; im S u. E weiterer ∞ bis 5000 m; einzelne Cu-Felder bei 1200; 3/10 Str-Cu bei 2600 m besonders im N. u. E, 2/10 Str. bei 5000 m im W., 1/10 Cirr. im E. Böig* bis 600 m.
		°C	14.6	0.0	0.6	-4.2	-4.0	-4.7	-18.5									
		%	62	55	48	35	33	30	28									
		mb	1020	832	813	705	697	675	525									
München 506	8	m	Boden	700	1400	2000	2500	2700	3300	4700	4900							Böig* 1700-2000 m. Elbmündung sichtbar.
		°C	11.6	9.7	5.7	0.5	2.0	-0.5	-0.5	-8.6	-8.6							
		%	64	65	51	67	32	29	23	18	18							—
		mb	959	937	863	801	759	736	683	548	557							
Lindenberg 106	8	m	Boden	200	500	1500	1900	2500	2800	3100	3300	3600	4000					3/4 bed., 10-20 km Sicht.
		°C	13.6	11.2	11.7	2.4	0.5	-6.8	-7.5	-7.2	-7.6	-9.1	-10.0					
		%	56	62	59	82	62	62	42	35	38	40	47					
		mb	1005	993	952	847	811	744	717	693	677	651	619					
Königsberg 28	8	m	Boden	1200	2300	3300	4200	5200										bed., 20-50 km Sicht.
		°C	9.6	0.5	-6.2	-10.2	-16.4	-23.0										
		%	79	84	90	82	80	78										
		mb	1010	875	761	672	593	522										
Darmstadt 173	8	m	Boden	1000	1500	2000	2300	2400	5400									klar, >50 km Sicht.
		°C	13.6	10.3	5.3	6.7	5.5	5.6	-9.6									
		%	60	54	54	44	40	40	40									
		mb	1009	913	851	807	778	765	526									
Friedrichsh. 400	7	m	Boden	700	1000	1500	1900	2700	2800	3600								1/4 bed., 10-20 km Sicht.
		°C	10.0	8.5	9.5	6.1	6.4	2.6	2.6	0.1								
		%	81	82	65	63	30	29	27	25								
		mb	971	943	907	847	809	737	725	661								
Kjeller	9	m	200	500	1000	1500	2000	2500	3000	4000	5000							—
		°C	14	13	11	9	6	3	1	-5	-10							
		%	65	65	65	65	65	55	35	25	35							
		mb	987	953	909	855	806	759	713	627	562							
Linköping	8	m	Boden	200	500	1000	1500	2000	3000	4000	5000							Nachtrag von gestern:
		°C	–	11	8	4	-1	-4	-8	-16	-21							
		%	–	45	45	55	55	55	46	35	25							
		mb	–	992	956	912	857	807	708	621	544							

Höhenwinde.

Ort	Seehöhe (m)	Zeit (MEZ.)	0 7 T.	200 8 T.	500 9 T.	1000 10 T.	1500 11 T.	2000 12 T.	2500 13 T.	3000 14 T.	3500 15 T.	4000 16 T.	4500 17 T.	5000 18 T.	6 T. 19 T.
Hamburg 260	18	8	NW	WNW	WNW	NE	NE	N	NE	N	N	N	NzW	NzW	NzW
			2	2	6	2	5	4	17	10	18	18	16	20	32
			NzW												
			42		Wolkenlos, 10-20 km Sicht.										
Klagenfurt 511	450	7	ENE			EzN		N		NzE		NzW		N	N
			6			3		6		7		6		10	9
			NzN	N	N	N									
			12	15	18	21		1/4 bedeckt, >50 km Sicht.							
München 1165	506	6	ENE			EzS		NE		NEzN		NzE		NzE	N
			2			10		6		5		10		14	15
			N	N											
			16	25		1/4 bedeckt, >50 km Sicht.									

Ort	Seehöhe (m)	Zeit (MEZ.)	0 7 T.	200 8 T.	500 9 T.	1000 10 T.	1500 11 T.	2000 12 T.	2500 13 T.	3000 14 T.	3500 15 T.	4000 16 T.	4500 17 T.	5000 18 T.	6 T. 19 T.
Essen 202	120	6	NE		SE	NNE		NE		NNE		NNE		N	N
			3		1	6		5		11		12		17	16
			N	ENE	N	NzE	NNE								
			16	20	15	12	12	1/4 bedeckt, 10-20 km Sicht.							
Köln 315	48	8			EzS	NE		NNE		NNE		NzE		N	N
			C		3	7		7		10		13		16	20
			N												
			16		1/4 bedeckt, 20-50 km Sicht.										
Fürth 236	303	7	N		NNE	E		NNE		NNE		N		NNW	N
			3		2	5		7		13		15		11	20
Breslau 104	128	7	NNW		NNW	NzW		NzE		NNW		NNW	NNW NW	1/4 bed.	
			2		7	6		11		13		13	15	>50 km	

Höhenwinde über See.

Schiff	Bestek	Zeit (MEZ.)	0 7 T.	200 8 T.	500 9 T.	1000 10 T.	1500 11 T.	2000 12 T.	2500 13 T.	3000 14 T.	3500 15 T.	4000 16 T.	4500 17 T.	5000 18 T.	6 T. 19 T.
St. Louis	48.8 N 26.1 W	16.VI 15		180	NNW NW	200 N	NzW			NNE				NNW N	
				C	2	3	5			9				10	
					N	N		N							
					13	20		7							

Jahrgang: 57 Nr.: 170

Täglicher Wetterbericht.

Herausgegeben von der Deutschen Seewarte.
Verlagsort Hamburg.

Sonnabend, den 18. Juni 1932

Versendung 6 mal wöchentlich. Der Sonntagsbericht erscheint nachträglich.

Erläuterung: Die Beobachtungen sind sämtlich in der Form der 1929 in Kopenhagen beschlossenen Einheitsschlüssel wiedergegeben; die ausländischen jedoch zum Teil gekürzt. Kurze Erläuterungen zu den einzelnen Ziffern werden am 1. eines jeden Monats dem Täglichen Wetterbericht beigegeben. Eingehend finden sie sich in „Schlüssel und Anweisung für Obstelegramme", Aufl. 1, 1930, zu beziehen von der Deutschen Seewarte, Hamburg. Luftdruck in Millibar, umgerechnet auf den Meeresspiegel, bei Bergen auf die nächste Tausenderhöhe (1000 mb = 750.1 mm, bezogen auf 0° C und Schwere in 45° Breite). Temperatur in Celsiusgraden. Windrichtung: 08 = E, 16 = S, 24 = W, 32 = N. Windstärke nach Beaufort-Teilung (0 = Stille, 12 = Orkan). Die Wolkenhöhe (h) bezeichnet bei Bergen, wenn Wolken unter Orthöhe vorhanden sind, den Abstand von der Oberfläche dieser Wolken.

Erläuterung des Schlüssels	Untere Wolken	Mittlere Wolken	Wetter	Sicht	Wolkenhöhe	Bedeckungsgrad (untere Wolken)	Windrichtung	Windstärke	Wetterverlauf	Bedeckungsgrad (alle Wolk.)	Luftdruck (mb)	Lufttemperatur (°C)	Relative Feuchte	Obere Wolken	Art der Druckänderung i. d. letzten 3 Stunden und Betrag	Niederschlagmenge (mm)	Höchsttemperatur	Tiefsttemperatur	Seegang	Sicht nach See	Erdbodenzustand	Unterschied zw. Luft- u. Wassertemperatur	Dünung	Richtung der Dünung
	C_L	C_M	ww	V	h	N_L	DD	F	W	N	BBB	TT	U	C_H	a bb	RR	MM	mm	S	V_s	E	t_d	K	d

Deutsche Binnenlandorte	Gestern 14h MEZ. C_L C_M	ww VhN_L	DDF WN	BBB TT	U C_H abb	Gestern 19h MEZ. C_L C_M	ww VhN_L	DDF WN	BBB TT	U C_H abb	R_2R_2 MM E	Heute 8h MEZ. C_L C_M	ww VhN_L	DDF WN	BBB TT	U C_H abb	R_1R_1 mm E
Wilhelmshaven	1 5	01 851	595 11	10181 20	40 809	0 0	00 7x0	285 00	10162 16	90 805	00 xx 0	6 3	25 732	303 76	10127 13	80 806	92 10 1
Bremen	1 4	01 971	285 01	180 20	40 812	1 7	01 861	614 13	157 18	60 706	00 21 0	5 3	02 745	264 47	132 13	8x 805	90 07 0
Hamburg	1 3	02 961	595 14	163 20	35 617	8 7	02 754	043 75	147 16	70 500	05 21 0	6 x	05 648	264 28	115 14	8x 605	97 11 0
Kiel	7 0	02 764	304 14	173 21	50 713	8 x	02 745	084 15	164 14	7x 600	00 22 0	6 x	55 648	063 48	122 11	9x 603	02 10 1
Flensburg	0 4	01 764	321 14	171 22	70 810	4 5	02 754	082 14	163 16	60 403	00 22 0	3 x	03 848	021 28	131 12	8x 603	00 10 0
Stettin	8 2	61 954	264 58	161 13	6x 806	9 3	02 845	222 76	143 10	83 804	93 14 1	0 7	02 865	000 27	119 12	70 600	00 07 0
Danzig	5 3	02 745	042 57	147 11	7x 300							5 3	02 744	162 77	122 10	8x 805	91 07 1
Königsberg i. Pr.	9 7	10 845	223 76	150 13	6x 304	8 6	02 853	201 15	150 13	60 401	95 14 0	1 4	02 851	124 14	133 14	66 804	97 05 0
Aachen	1 0	05 771	063 01	198 21	40 804	1 0	01 842	023 02	187 20	40 802	00 22 0	0 3	01 790	242 01	183 12	80 801	00 10 0
Nordhorn	1 5	01 864	023 04	197 22	40 809	2 0	01 861	323 01	180 21	30 805	00 24 0	4 3	02 746	283 27	149 15	7x 806	00 07 0
Hannover	7 4	01 972	303 04	185 22	30 814	1 4	01 872	304 03	151 19	40 808	00 24 0	1 8	02 854	253 14	138 14	71 904	01 10 1
Erfurt	1 0	01 973	022 03	189 17	40 810	1 7	02 973	254 14	157 19	41 605	00 21 0	8 0	01 964	265 14	148 14	70 801	00 09 0
Magdeburg	1 7	02 953	244 14	172 18	80 714	6 x	64 748	617 58	147 15	8x 506	01 20 1	6 x	61 648	182 58	127 12	8x 703	03 08 1
Berlin	8 7	02 964	283 76	160 17	5x 808	5 x	64 658	083 58	159 10	9x 002	01 20 1	0 7	03 945	241 28	123 11	86 300	01 09 1
Dresden	8 7	25 964	263 76	175 16	4x 809	9 2	02 845	243 27	146 17	36 908	97 19 0	5 7	21 752	281 48	132 11	8x 301	07 10 1
Grünberg i. Schl.	6 x	81 758	322 78	177 10	8x 702	6 2	62 757	322 58	164 10	9x 804	02 16 1	6 2	61 747	262 58	122 09	9x 600	10 07 1
Breslau	5 1	02 854	203 15	175 15	61 904	5 2	02 863	301 15	163 13	6x 802	93 16 x	6 2	62 754	201 56	122 10	9x 601	10 09 1
Essen /10437	1 0	01 972	323 02	199 21	30 806	1 6	01 972	323 13	184 21	40 602	00 22 0	0 4	01 790	202 02	170 15	70 805	00 08 0
Mirow	5 6	03 848	376 78	159 16	6x 610	5 2	03 858	163 18	150 10	9x 604	97 17 1	2 3	02 846	282 16	127 11	80 300	03 09 1
Hof	1 0	01 864	041 14	180 16	50 806	5 3	01 853	321 14	154 16	50 707	00 18 0	1 8	01 861	242 02	142 12	80 800	00 04 0
Gleiwitz	8 6	02 855	282 25	176 14	5x 805	7 3	01 854	000 14	168 14	54 401	00 16 1	6 x	62 748	182 58	140 09	8x 603	01 05 1
Frankfurt am Main	1 0	01 971	063 02	186 22	39 808	7 0	01 983	062 03	168 21	40 806	00 24 0	0 4	01 890	121 01	166 17	51 801	00 08 0
Karlsruhe	1 0	01 971	084 01	176 22	31 806	0 0	00 990	303 00	166 21	40 803	00 23 0	0 0	00 890	000 00	171 16	60 300	00 05 0
Friedrichshafen	1 0	01 861	063 01	154 22	32 805	1 0	01 971	323 01	170 21	30 401	00 23 0	0 0	00 890	000 00	172 13	70 300	00 06 0
Fürth	1 0	01 872	302 02	178 19	50 805	1 0	01 861	281 01	169 18	40 800	00 20 0						
München	1 0	01 973	062 03	174 18	30 604	0 7	01 990	321 02	164 17	40 601	00 19 0	0 0	00 990	242 00	169 15	50 301	00 07 0
Feldberg i. T. 801 m	1 3	01 941	062 02	9 030 12	40 301	5 0	02 944	302 14	9 043 15	30 602	00 17 0	0 7	01 990	304 01	9 026 16	70 601	00 06 0
Kahler Asten 850 m	1 8	01 951	082 03	9 055 14	40 804	4 x	02 947	023 17	9 043 13	6x 804	00 15 0	0 4	01 890	285 02	9 013 10	60 805	00 06 0
Wasserkuppe 926 m	1 0	02 963	041 04	9 051 13	61 803	1 3	01 961	283 14	9 039 13	60 801	00 14 0	0 0	01 890	262 12	9 014 08	91 300	00 06 0
Brocken 1153 m	1 0	01 933	304 03	9 040 10	61 806	8 7	02 834	267 15	9 012 11	60 910	00 11 0	x x	44 109	266 39	9 981 05	9x 604	00 04 0
Fichtelberg 1213 m	8 0	02 825	322 25	9 031 09	50 803	5 2	02 834	264 25	9 017 09	57 805	00 11 0	x x	46 009	266 39	9 980 05	9x 802	97 04 0
Schneekoppe 1610 m	8 x	02 927	283 17	8 000 02	8x 703	3 3	02 926	224 16	7 989 02	8x 803	00 03 0	x x	62 009	248 59	7 933 01	9x 603	02 51 0
Feldberg, Schw. 1497 m	1 1	01 941	062 02	9 030 12	40 301	1 1	01 941	041 01	9 034 11	60 300	00 14 0	0 0	00 990	041 00	9 031 09	60 300	00 06 0
Zugspitze 2962 m	0 0	01 715	302 03	7 069 00	31 302	x x	49 209	303 39	7 071 50	9x 201	00 01 9	0 0	00 931	284 00	7 061 51	30 401	00 54 9

Deutsche Küstenorte ° und Feuerschiffe †	Gestern 14h MEZ. C_L C_M	ww VhN_L	DDF WN	BBB TT	U C_H abb	Gestern 19h MEZ. C_L C_M	ww VhN_L	DDF WN	BBB TT	U C_H abb	R_2R_2 S V_s Eo / t_d K dt	Heute 8h MEZ. C_L C_M	ww VhN_L	DDF WN	BBB TT	U C_H abb	R_1R_1 S V_s Eo / t_d K dt
Borkumriff †	1 0	01 891	303 01	xxx↓ 18	60 613	0 0	00 8x0	303 00	xxx↓ 15	80 601	00 31 7	4 x	03 768	304 28	xxx↓ 12	9x 803	00 71 7
Borkum °	1 1	02 853	284 14	10208 18	68 705	0 0	01 860	285 13	10183 16	78 705	00 38 0	4 0	03 748	283 28	10141 12	80 604	00 37 0
Außenjade †	0 0	00 690	284 00	xxx↓ 14	70 809	1 0	01 781	305 01	xxx↓ 14	80 603	00 3x x	1 4	01 753	304 14	xxx↓ 14	70 803	xx 4x x
Cuxhaven °	2 0	01 843	284 13	172 16	10 820	1 0	01 743	304 13	155 17	x0 809	xx 37 0	9 x	03 738	284 28	126 13	xx 803	xx 37 7
Elbe I †	0 4	01 790	265 03	xxx↓ 16	70 813	0 5	01 798	305 04	xxx↓ 15	81 803	00 54 7	4 2	03 654	284 28	xxx↓ 13	8x 807	00 73 7
Helgoland °	0 4	08 878	596 08	184 14	87 809	2 0	14 633	305 03	167 14	80 803	xx 46 0	3 0	03 738	263 28	133 12	90 803	xx 27 1
Amrumbank /10461 †	7 0	01 8x1	284 01	xxx↓ 14	80 814	5 0	01 882	304 02	xxx↓ 14	80 300	00 44 7	8 3	07 864	303 28	xxx↓ 12	8x 804	00 73 7
List °	2 0	01 853	286 03	167 17	7x 810	2 0	01 743	304 13	157 16	80 501	00 xx 0	8 7	02 744	043 26	128 12	7x 302	00 1x 0
Bülk °	2 2	02 842	025 15	159 17	x0 915	6 7	02 833	085 27	162 14	xx 402	97 38 0	6 x	51 837	042 47	114 11	xx 605	03 18 1
Marienleuchte °	6 x	81 746	303 26	xxx 14	0x 708	6 x	81 748	324 28	xxx 10	0x 300	93 27 1	3 x	02 747	041 27	xxx 11	0x 802	03 17 1
Fehmarnbelt †	8 2	81 765	604 26	167 15	7x 80x	6 x	62 658	325 58	157 12	7x 802	xx 70 0	8 x	02 767	043 27	122 12	8x 805	xx 70 0
Warnemünde °	6 x	62 768	023 58	166 12	8x 607	7 2	03 853	322 18	147 12	6x 607	00 18 0	7 2	03 853	141 58	118 11	9x 300	01 08 1
Arkona °	5 2	03 965	323 18	159 14	6x 808	7 7	02 965	042 17	147 11	7x 804	00 19 0	8 7	10 964	042 16	123 11	7x 801	00 19 0
Adlergrund †	3 7	02 727	303 27	164 12	70 605							3 5	02 735	082 25	119 10	8x 608	
Rügenwaldermünde °	5 5	02 753	282 54	150 10	8x 803	9 6	02 754	262 15	132 10	83 804	00 17 0	6 x	03 748	000 58	115 10	9x 801	04 07 1
Memel /10467 °	9 x	02 756	161 26	149 13	6x 304							2 0	03 858	102 18	147 15	62 806	00 08 0

Deutsche Küstenorte ° und Feuerschiffe †	Gestern 17h MEZ. C_L C_M	ww VhN_L	DDF WN	BBB TT	U C_H abb	Heute 2h MEZ. C_L C_M	ww VhN_L	DDF WN	BBB TT	U C_H abb		Heute 11h MEZ. C_L C_M	ww VhN_L	DDF WN	BBB TT	U C_H abb	
Borkumriff †	0 0	00 8x0	303 00	xxx↓ 16	80 607	3 0	01 862	284 02	xxx↓ 13	80 801		3 x	03 658	304 28	xxx↓ 12	8x 803	
Borkum °						x x	01 8x9	285 14	10162 14	7x 808		8 2	51 645	284 48	10141 12	8x 300	
Außenjade †	1 0	01 781	305 01	xxx↓ 14	80 811				xxx↓			0 3	02 770	283 26	xxx↓ 13	7x 803	
Wilhelmshaven °	0 0	00 7x1	615 01	10171 17	90 806	x x	01 7x3	263 03	146 12	9x 807		3 x	03 748	283 28	127 13	8x 301	
Cuxhaven °						8 x	03 738	283 28	146 14	xx 808	xx x7 0	6 x	64 438	284 58	127 13	xx 301	xx 24 1
Elbe I †	0 0	08 790	286 00	xxx↓ 15	80 805				xxx↓			3 2	03 654	283 28	xxx↓ 13	8x 803	
Helgoland °	2 0	14 633	305 03	173 17	78 708	x x	01 7x3	304 03	150 16	8x 808		6 x	21 639	263 49	135 12	9x 301	
Amrumbank †	5 0	01 882	285 02	xxx↓ 15	80 807				xxx↓			7 7	02 856	042 26	xxx↓ 13	8x 300	
List °	2 2	01 752	287 03	155 18	7x 806	6 0	03 748	303 28	131 14	70 809		5 9	02 743	023 27	128 13	6x 303	
Bülk °	6 2	02 834	067 27	158 05	xx 001							6 x	51 837	063 47	119 12	xx 303	
Marienleuchte °	3 x	03 748	044 28	xxx 12	0x 703							8 x	02 757	082 27	xxx 14	0x 803	
Fehmarnbelt †	8 x	03 758	326 28	160 13	7x 803												
Arkona °	7 7	02 964	042 17	155 13	7x 802												
Adlergrund †	6 6	02 735	322 26	146 13	69 609							3 5	02 824	041 25	113 14	71 300	W.T. = 12°

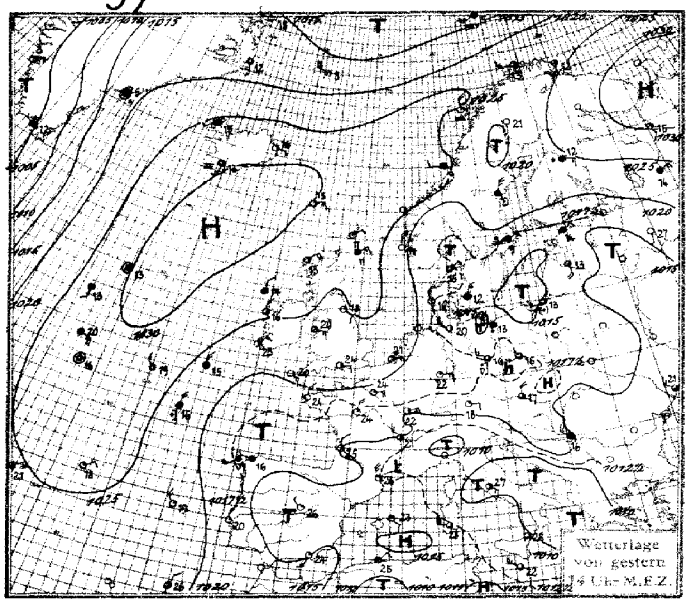
Wetterlage
von gestern
14 Uhr M.E.Z.

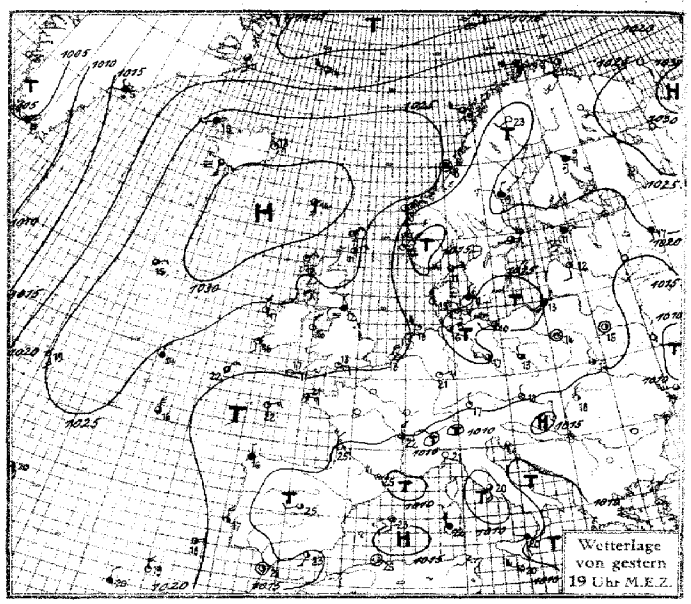
Wetterlage
von gestern
19 Uhr M.E.Z.

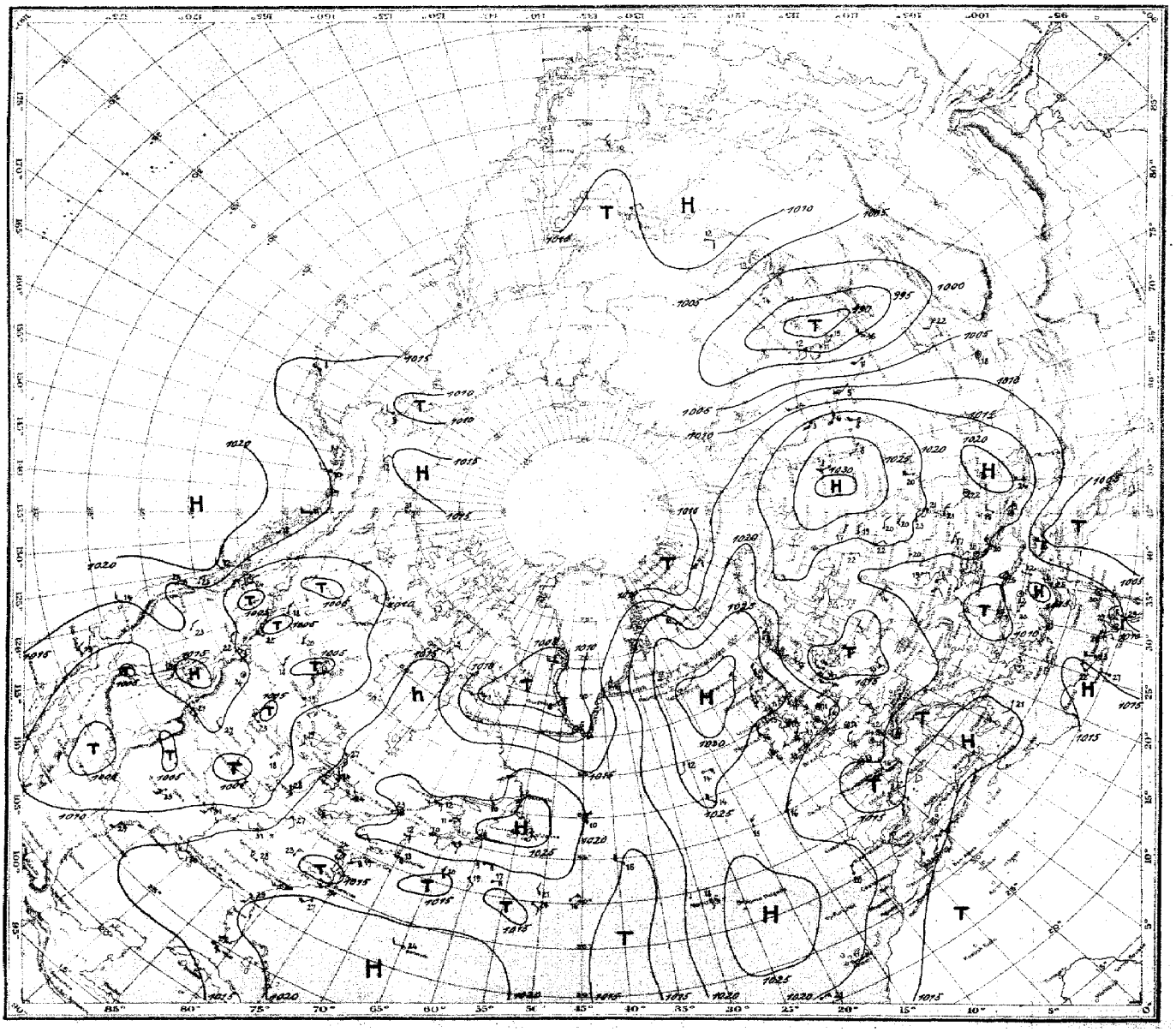

SEEWARTE

Sonnabend, 18. Juni 1932

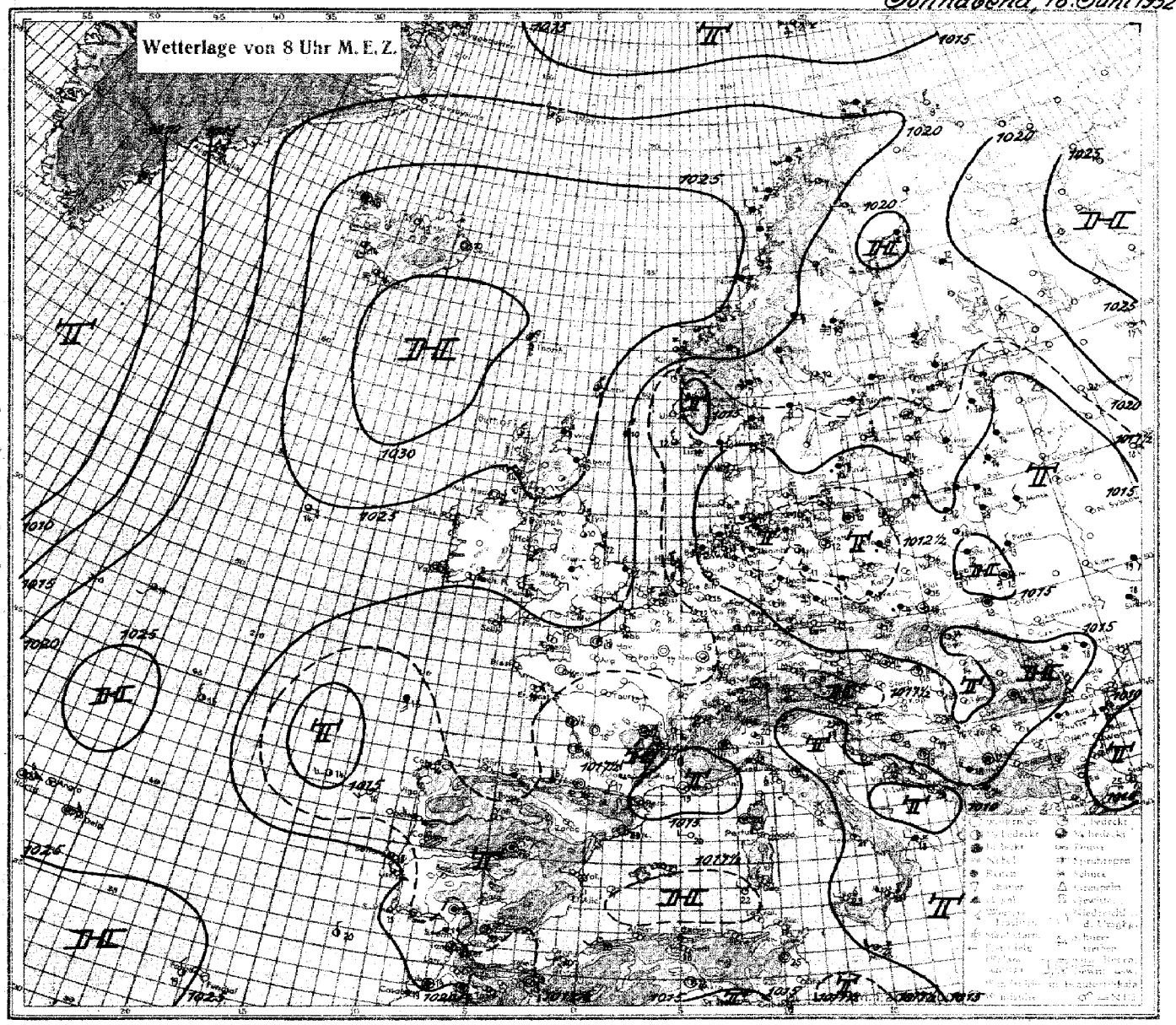

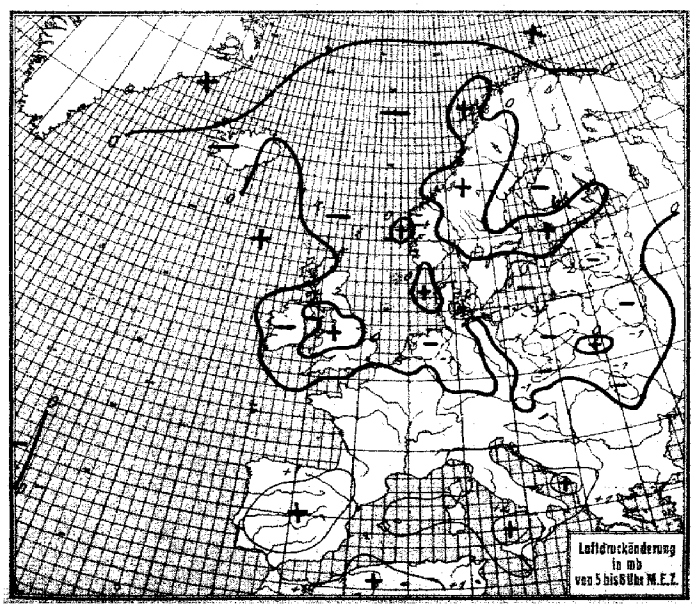

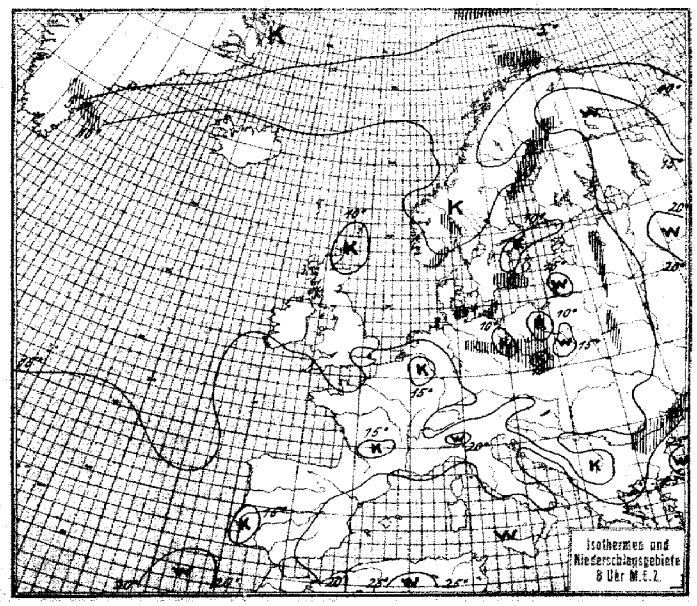

Sonnabend, den *18. Juni* 19*32*

Erläuterung des Landschlüssels

Untere Wolken C_L	Mittlere Wolken C_M	Wetter ww	Sicht V	Wolkenhöhe h	Bedeckungsgrad (untere Wolken) N_L	Windrichtung DD	Windstärke F	Wetterverlauf W	Bedeckungsgrad (alle Wolken) N	Luftdruck (mb) BBB	Lufttemperatur (° C) TT	Relative Feuchte U	Obere Wolken C_H	Art der Druckänderung i. d. letzten 3 Stunden und Betrag a bb	Niederschlagsmenge (mm) RR	Höchsttemperatur MM	Tiefsttemperatur mm	Seegang S	Sicht nach See V_s	Erdbodenzustand E

Ausland-orte (Küstenorte o)	Gestern 14h MEZ. C_LC_M	ww Vh N_L	DDF WN	BBB TT	U C_H abb	Gestern 19h MEZ. C_LC_M	ww Vh N_L	DDF WN	BBB TT	U C_H abb	R_2R_2 mm s V_s E	Heute 8h MEZ. C_LC_M	ww Vh N_L	DDF WN	BBB TT	U C_H abb	R_1R_1 mm s V_s E
Thorshavn	71	01 843	063 14	10298 15	40 300	50	01 844	143 14	10312 14	70 309	00 18 0	50	02 835	021 15	10299 11	70 801	00 18 0
Reykjavik	10	02 854	184 14	xxx 15	50 300	1x	02 855	184 15	278 15	71 300	00 xx 0	53	02 845	142 25	276 14	80 803	00 xx 0
Isafjord	6x	03 xx8	201 28	256 15	xx 300	6x	03 xx8	201 28	252 15	x0 803	–	6x	03 xx8	000 08	252 10	x0 300	–
Acureyrie	4x	02 xx5	201 15	268 16	xx 300	40	02 xx5	322 15	263 17	x0 103	–	03	01 xx0	161 03	270 13	x0 303	–
Seydisfjord	03	01 xx0	081 04	275 16	x0 803	03	01 xx0	081 03	268 18	x0 800	–	00	00 xx0	000 00	272 10	x0 300	–
Westmannö	5x	43 xx6	163 36	296 13	xx 103	5x	45 xx6	163 36	296 14	xx 300	–	5x	45 xx5	142 35	295 11	x0 608	–
Aberdeen	50	01 851	303 02	257 17	64 202	5x	02 855	303 05	262 13	8x 102	00 18 0	5x	03 748	284 18	256 10	8x 701	00 17 0
Malin Head	00	05 590	021 25	262 16	88 300	08	01 690	041 12	256 14	94 603	00 05 0	00	00 590	000 00	238 14	90 501	00 06 0
Tynemouth	10	01 763	122 33	246 18	51 603	5x	45 348	323 38	232 12	9x 602	00 13 0	60	02 745	323 15	232 11	80 602	00 27 0
Croydon	10	01 874	063 04	219 22	40 805	00	00 890	073 00	209 21	40 603	00 24 0	03	01 590	322 02	214 15	70 703	00 08 0
Lerwick	50	01 743	042 13	274 11	70 300	50	01 743	043 13	272 11	80 803	00 xx 0	52	02 744	024 17	262 09	80 601	00 xx 0
Valentia	73	01 862	013 13	220 23	51 805	10	01 862	161 02	217 18	80 401	00 18 0	55	02 871	000 15	214 16	95 300	97 28 0
Guernsey o	00	00 790	034 10	211 16	80 200	00	00 790	082 00	190 17	60 904	00 17 0	00	00 890	032 10	196 14	80 401	00 27 0
Stornoway	86	01 863	044 14	276 13	80 301	07	01 890	044 02	268 13	80 601	00 18 0	35	02 764	023 15	272 11	80 300	00 17 0
Holyhead	03	01 790	073 01	233 20	60 902	00	01 890	022 01	228 16	61 601	00 08 0	00	01 690	022 02	217 14	82 601	00 26 0
Yarmouth	00	00 790	000 00	239 17	60 000	00	00 990	021 00	227 16	70 606	00 17 0	63	03 654	303 28	204 12	80 803	00 26 0
Blacksod P.	2x	01 843	323 14	251 16	86 802	13	01 862	323 13	233 17	80 804	00 28 0	00	00 790	023 00	233 11	90 600	00 27 0
Scilly o	00	00 690	103 00	215 20	60 901	00	00 790	072 00	208 17	70 802	00 17 0	00	00 990	083 10	193 16	80 701	00 17 0
Myggbukta	00	01 990	242 11	159 18	31 301	00	01 990	083 12	172 08	61 306	00 x9 0	00	01 990	082 14	183 03	71 301	00 x9 0
Jan Mayen	50	01 923	265 13	171 05	70 206	50	01 923	255 13	187 04	70 203	00 39 0	5x	02 925	284 27	206 05	87 802	00 38 0
Longyearbyen o	5x	03 838	323 28	076 03	6x 300	5x	04 648	282 28	074 03	6x 805	00 xx 6	5x	03 848	301 28	084 03	4x 304	00 xx 6
Bäreninsel	xx	67 428	195 58	134 05	9x 803	xx	67 249	194 49	123 03	9x 903	91 x3 3	57	51 744	235 45	114 02	9x 102	92 37 3
Vardö	00	01 990	164 04	231 12	54 612	08	02 950	202 04	203 11	54 808	00 09 0	00	00 990	323 00	196 09	50 300	00 19 0
Ingöy	05	01 990	243 13	221 13	51 805	10	02 971	234 15	204 09	72 802	00 29 0	52	57 734	245 48	197 06	9x 901	97 36 0
Andenes	55	02 944	324 24	255 09	90 706	55	02 964	263 04	226 08	81 400	00 19 0	5x	03 968	225 28	226 07	8x 101	00 39 0
Röst	04	01 980	283 03	238 09	74 201	55	01 975	043 26	241 08	85 200	00 19 0	52	03 925	284 28	246 07	9x 301	00 19 0
Nordöyan	5x	03 708	232 28	251 09	8x 802	5x	03 728	000 28	237 08	9x xxx	00 27 0	5x	03 848	014 28	238 08	9x 300	00 28 0
Ona o	51	03 844	271 28	262 10	6x 802	53	03 944	042 28	256 09	7x 601	00 19 0	53	02 834	054 25	238 09	80 601	00 19 0
Krakenes						54	02 943	045 24	241 09	94 905	00 39 1	57	02 844	075 57	218 09	9x 503	97 38 0
Utsira	00	00 990	315 00	216 14	x0 807	50	01 963	317 13	184 10	x0 812	00 39 0	08	05 880	323 13	151 11	x0 802	00 48 0
Lista						10	05 961	266 01	132 15	70 609	00 39 0	8x	05 967	283 27	157 12	8x 901	00 29 0
Færder	04	01 990	232 02	167 17	50 817	57	02 963	101 26	181 12	7x 305	00 29 0	5x	03 968	072 28	165 10	7x 801	97 29 0
Svandalsflona	10	01 8x1	183 01	9084 15	40 808	00	00 990	292 00	9058 14	40 807	00 xx 0	70	02 8x5	122 15	9039 08	50 901	00 05 1
Haparanda	00	00 990	162 00	10238 18	20 810	5x	03 9x8	163 18	10224 13	6x 603	00 20 0	6x	62 7x8	201 58	10200 11	9x 903	01 11 1
Jönköping	62	61 754	323 58	172 08	8x 804	xx	64 63x	323 58	163 07	9x 802	01 11 1						
Wisby	60	02 9x7	322 57	155 08	90 401	60	02 9x5	101 55	160 10	80 302	04 19 1	00	01 9x0	084 14	158 15	53 607	00 29 1
Stensele	00	00 990	081 00	204 19	20 810	10	01 981	081 03	179 18	29 604	00 20 0	70	02 967	041 17	184 13	50 300	00 09 0
Härnösand	07	03 960	025 28	221 09	60 806	60	03 948	021 28	204 09	60 805	00 49 0	60	21 638	021 48	186 10	90 803	93 19 1
Stockholm	5x	54 558	042 48	164 09	9x 602	9x	02 757	083 47	172 10	9x 300	01 11 1	5x	03 868	083 58	179 10	8x 300	91 08 1
Gällivare	00	00 990	161 00	200 21	10 810	00	00 990	202 00	180 23	10 807	00 25 0	05	02 950	042 04	195 13	50 301	00 08 0
Kopenhagen	37	03 754	023 28	174 12	80 810	87	03 755	021 58	158 11	90 605	97 17 0	87	02 755	082 36	142 11	90 803	01 17 0
Skagen	13	02 864	041 15	186 15	60 603	50	02 866	062 16	171 11	70 601	00 28 0	84	02 864	073 75	147 13	70 602	93 38 0
Hanstholm	71	01 862	022 12	178 16	60 808	36	02 864	301 14	155 16	60 811	00 18 0	97	02 864	082 25	142 12	60 501	00 28 0
Helsingfors o	5x	52 548	082 48	186 11	9x 206	6x	52 558	042 48	189 12	9x 301	96 12 1	50	03 748	023 28	180 13	xx xxx	97 11 0
Sortavala	50	03 868	064 28	215 13	70 604	50	03 868	041 28	206 15	70 802	94 15 1	26	02 962	042 14	184 17	73 300	04 11 1
Wasa	50	03 658	023 28	212 13	50 807	50	03 648	080 28	201 13	60 805	00 13 0	50	03 558	321 28	186 11	80 807	00 10 0
Enare																	
Dorpat	5x	03 748	101 28	162 15	8x 307	00	01 790	301 13	173 16	71 101	00 17 0	6x	62 558	301 58	166 13	9x 902	95 07 1
Filsand	7x	02 755	144 15	147 14	7x 303	03	01 890	143 13	167 13	70 301	00 15 0	13	02 752	000 15	167 14	76 300	00 08 0
Riga	5x	02 746	144 26	163 13	5x 309	15	01 762	162 12	173 12	6x 302	00 15 0	57	03 764	302 28	160 12	8x 806	00 05 0
Malnava	5x	02 757	262 27	153 16	6x 303	43	01 852	302 03	163 17	72 300	00 18 0	5x	03 748	324 58	131 14	9x 810	02 12 1
Kowno	4x	02 755	142 15	172 13	5x 307							4x	03 868	101 28	147 13	7x 804	00 05 0
Warschau						17	01 662	000 03	168 14	60 802	97 15 0	01	05 690	162 03	137 16	66 907	00 06 0
Krakau						10	01 863	000 13	177 14	50 602	00 16 0	63	02 764	000 16	147 13	70 906	00 04 0
Lemberg						80	02 774	301 14	161 14	78 300	06 15 1	12	03 682	000 28	146 12	70 801	00 10 0
Pinsk						23	02 764	000 14	167 15	50 300	00 17 0	60	62 648	321 28	149 13	80 803	97 08 0
Rochefort						10	01 853	157 25	xxx xx	40 802	00 26 0	00	00 690	000 00	166 17	70 302	00 13 0
Socoa	5x	03 638	287 28	166 18	9x 801							6x	03 718	241 48	163 15	9x 303	97 15 1
Le Bourget	00	01 990	064 03	189 24	33 804												
Lyon	10	02 865	283 25	149 21	60 903	44	02 874	323 26	145 22	50 300	00 23 0	00	01 790	301 02	166 16	71 202	00 12 0
Brest	00	00 790	322 00	179 24	60 805	20	01 754	085 04	163 21	90 300	00 24 0						
Perpignan	20	01 762	635 02	125 26	50 703	24	01 762	615 xx	130 25	50 203	xx 27 0	00	00 790	000 00	149 24	50 203	00 16 0
Le Talut	00	00 790	083 00	183 25	60 600	10	01 751	000 01	174 23	70 604	00 24 0	20	01 742	063 02	178 18	80 401	00 14 0
Tours	10	01 751	024 01	170 24	33 903												
Le Havre	80	02 764	061 04	201 23	50 803	00	01 790	042 01	194 22	41 700	00 24 0	00	02 690	000 04	194 13	76 300	00 14 0
Marseille						30	02 771	283 26	111 26	43 400	00 28 0	00	00 790	000 00	139 19	70 303	00 13 0
Helder o	00	00 790	324 00	227 20	40 804	00	00 790	324 00	211 16	70 803	00 07 0	40	02 745	305 15	172 13	70 501	00 17 0
Vlissingen o	10	01 832	063 02	212 21	28 902	00	00 890	024 40	206 18	50 601	00 17 0	00	01 790	303 03	189 15	76 801	97 07 0
De Bilt	10	01 871	043 01	216 23	30 804	10	01 8x1	304 01	203 20	40 802	00 24 0	23	02 643	284 15	172 15	7x 605	97 09 0
Zürich	10	01 962	062 13	151 22	35 804	24	01 972	101 12	162 20	21 300	00 24 0	00	05 890	080 02	168 12	7x 301	00 08 1
Bern	54	02 871	044 13	142 18	59 901	04	01 890	042 01	151 20	40 601	00 21 0	00	05 990	160 00	160 12	70 300	00 08 0
Säntis	80	01 900	162 03	5xx 05	43 201	80	01 900	181 12	xxx 04	83 102	00 06 3	00	00 990	244 00	xxx 03	20 903	00 51 9
Wien	10	01 974	324 14	173 17	3x 807	13	01 972	321 13	155 18	30 300	xx xx x	01	01 992	101 02	155 13	60 703	00 08 0
Klagenfurt	10	01 982	045 02	133 19	40 807	10	01 983	043 03	131 17	40 300	00 20 0						
Innsbruck						03	01 990	083 13	126 19	30 403	00 23 0	00	00 990	081 00	180 10	70 300	00 07 0
Budapest	10	01 964	042 14	152 18	30 802	44	02 973	301 14	149 17	44 301	00 20 0	04	00 990	000 01	168 13	40 300	00 09 0
Fünfkirchen						10	02 770	042 15	150 19	3x 803	00 20 0						
Debrecen						29	01 883	323 14	139 18	40 301	00 21 0	00	00 890	042 00	147 14	50 300	00 06 0
Prag	57	02 864	282 16	179 16	3x 807	57	02 664	222 15	163 16	40 804	00 18 0	57	02 673	242 76	134 13	6x 201	93 10 1
Olmütz	50	02 866	023 16	168 16	40 803	00	01 990	000 14	159 15	53 801	00 17 0	07	05 668	162 25	132 12	60 802	97 06 0

Sonnabend, den 18. Juni 1932

Auslandorte	Gestern 14h MEZ. ww VhNL	DDFWN	BBB TT	Gestern 19h MEZ. ww VhNL	DDFWN	BBB TT	Heute 8h MEZ. ww VhNL	DDFWN	BBB TT
Madrid	00 791	281 01	10133 26	02 790	221 15	10117 25	03790	000 08	10162 17
Almeria	01 682	183 03	147 24	02 861	181 14	151 23			
Mahon	01 763	122 13	143 23	01 764	162 14	143 23	01 751	223 02	166 21
La Coruña	03 448	261 28	167 16	03 548	321 28	163 16	02 436	141 26	163 16
S. Fernando	02 7x3	243 04	178 22	01 6x3	222 13	165 22	03 7x8	201 28	181 19
Teneriffa	02 890	086 14	230 23	02 853	083 14	213 22	02 854	000 04	226 19
Kap Juby	00 790	327 00	183 21	01 952	322 02	179 19	02 657	322 27	173 17
Rio de Oro	00 790	327 00	183 21	00 790	226 00	167 21	01 774	328 14	170 20
Oporto	40 3x9	242 39	178 16	05 557	201 39	172 17	02 564	243 27	169 16
Lissabon	01 762	323 02	189 20	02 654	324 04	194 17	02 657	282 17	202 15
Praya									
S. Vicent									
Parga				03 758	322 28	xxx 20			
Pt. Delgada	03 738	122 58	236 18	10 857	141 17	226 20	02 855	000 15	229 18
Horta	02 765	044 15	230 21	02 755	123 15	218 20	02 865	000 15	226 18
Padua/Mailand							02 665	102 25	157 20
Genua				00 690	161 10	121 21	03 668	122 08	157 18
Florenz				01 763	061 24	111 24	01 590	000 02	153 18
Rom	02 874	103 24	093 27	13 755	144 27	099 20	00 790	023 00	162 18
Terranova	02 764	304 45	110 25	02 863	303 14	118 25	00 790	253 00	158 21

Auslandorte	Gestern 14h MEZ. ww VhNL	DDFWN	BBB TT	Gestern 19h MEZ. ww VhNL	DDFWN	BBB TT	Heute 8h MEZ. ww VhNL	DDFWN	BBB TT
Messina	02 656	2x3 56	10102 22	13 756	261 47	10126 20	13 646	263 27	10146 21
Tarent				21 048	042 48	045 19	03 758	262 28	137 18
Malta	01 855	265 15	117 22	01 853	256 13	121 20	01 842	264 01	147 21
Belgrad	03 898	283 28	153 16				01 890	241 13	150 14
Üsküb	02 754	201 16	086 23				03 758	243 28	137 14
Split	02 893	354 46	085 22				00 890	374 00	129 20
Bukarest							64 748	062 58	127 14
Sofia									
Archangelsk	01 890	142 02	318 15						
Matotschkin S.	01 854	576 15	163 04						
Leningrad									
Ust Zylma	01 8x2	303 14	333 08	01 890	221 04	308 12			
Moskau	01 x64	124 04	162 04	02 x65	081 15	180 21	05 x90	121 00	200 22
Astrachan	02 766	142 16	122 22				01 763	000 03	187 22
Kijew									
Odessa	02 6x7	283 27	102 21	02 6x4	243 45	111 19			
Swerdlowsk	03 648	042 38	186 11	01 763	323 03	200 12	00 890	282 00	256 08
Rabat				03 848	322 08	191 19	03 868	000 28	197 19
Algier	01 851	042 01	139 25	00 890	000 00	143 25			
Tunis	02 759	305 24	129 25	01 851	325 13	130 24			

Beobachtungen von Nordamerika und Grönland 2h MEZ.

Wetter ww — Windrichtung DD — Windstärke F — Luftdruck (mb) BB — Lufttemperatur (°C) TT

Ort	ww DDF	BB TT	Ort	ww DDF	BB TT	Ort	ww DDF	BB TT	Ort	ww DDF	BB TT	Ort	ww DDF	BB TT	Ort	ww DDF	BB TT
Tatoosh J.	00 202	1019 12	Dodge City	00 042	1008 31	Key West	01 082	1017 29	Dutch Harbor	01 323	1014 08	Winnipeg	02 122	1009 19	Nottingham J.	01 323	1012 01
Roseburg	00 323	15 24	Corpus Christi	00 164	12 29	Charleston	01 203	17 26	Tanana	02 282	13 12	White River	02 123	14 27	Resolution J.	70 203	04 51
San Francisco	00 203	15 14	Duluth	02 122	12 19	Hatteras	02 204	15 24	Cordova	02 162	15 10	Doucet	00 162	21 18	Bermuda	00 242	22 24
San Diego	00 242	12 19	St. Joseph	02 122	02 30	Washington	02 082	16 24	Juneau	02 163	16 11	Father Point	00 083	21 12	Julianehaab	02 000	07 05
Flagstaff	00 204	07 20	Little Rock	00 163	11 31	Scranton	01 042	20 xx	Aklavik	01 322	12 21	Chatam	00 042	22 11	Godthaab	02 041	03 06
Helena	00 283	11 22	New Orleans	00 203	16 30	Nantucket	02 084	19 13	Ft. Simpson	02 324	10 06	Halifax	02 122	23 09	Godhavn	02 243	03 03
Salt Lake C.	00 123	15 13	Chicago	00 123	12 28	Portland	02 082	21 12	Prince Rupert	02 162	17 12	Sydney	02 082	24 08	Angmagsalik	00 085	16 08
Denver	01 083	10 21	Cleveland	00 042	17 26	Eastport	00 082	23 10	Edmonton	00 283	06 18	Cap Race	02 044	26 03	MILES CITY	00 000	12 24
El Paso	00 082	04 36	Nashville	01 202	15 31	Honolulu	02 082	20 23	Medicine Hat	00 203	06 22	Harrington	00 283	20 10	ATLANTA	00 243	17 28
Bismarck	01 284	06 19	Jacksonville	02 163	19 23	Nome	02 162	11 09	The Pas	60 323	04 13	Belle Isle	00 164	23 02	MONTREAL	00 043	19 23

17. Juni 1932 Schiffsmeldungen. 18. Juni 1932

Erläuterung des Schiffsschlüssels: Wochentag P, Erdoktant Q, Breite (Süd unterstr.) LLL, Länge (Ost unterstr.) lll, Zeit (MEZ.) ZZ, Windrichtung DD, Windstärke F, Wetter ww, Luftdruck (mb) BB, Sicht V, Lufttemperatur (°C) TT, Kennzahl 3, Untere Wolken C_L, Mittlere Wolken C_M, Obere Wolken C_H, Bedeckungsgrad (alle Wolken) N, Unterschied zw. Luft- u. Wassertemperatur t_d, Dünung K, Richtung der Dünung d, Wetterverlauf W, Bedeckungsgrad (untere Wolken) N_L, Kurs des Schiffes d_s, Geschwindigkeit des Schiffes f, Art der Druckänderung i. d. letzten 3 Stunden und Betrag a bb.

Schiffsname	P Q LLL	lll ZZ	DDF ww	BB V TT	3 C_L C_M C_H N	t_d K d W N_L	d_s f a bb
Cap Arcona	6 0 471	219 13	023 02	1016 7 25	3 4 7 0 5	2 0 0 1 3	
Monte Olivia	6 0 118	245 13	042 02	16 8 25	3 0 7 0 6	6 1 1 4 0	
Elbe	6 0 591	004 13	043 03	xx 6 11	3 4 x x 8	3 1 1 1 8	x x xxx
Bremen	6 0 495	149 13	323 62	22 8 15	3 6 2 0 8	5 0 0 5 6	6 9 301
Europa	6 0 424	451 13	304 03	17 8 17	3 5 x x 8	6 1 6 1 8	2 x 301
Orinoco	6 0 462	158 13	324 21	20 5 16	3 5 x x 8	4 4 6 4 8	
Wadai	6 0 433	093 13	203 03	17 6 17	3 5 x x 8	3 2 6 2 8	
General S. Martin	6 0 822	136 13	303 02	22 8 20	3 5 x x 5	2 2 8 2 5	5 5 308
Dresden	6 0 434	416 13	293 03	14 6 15	3 5 x x 8	2 2 4 7 8	1 5 306
Stuttgart	6 0 414	554 13	241 02	16 8 18	3 7 9 0 7	6 2 6 2 3	6 5 305
St. Louis	6 0 469	340 13	164 03	21 8 15	3 2 3 x 8	3 x x 1 6	
Sierra Cordoba	6 0 487	406 13	042 49	11 5 19	3 0 1 x 8	5 8 3 3 0	1 5 303
Elbe	6 0 591	010 19	044 01	25 7 11	3 0 8 x 4	6 4 2 1 0	6 4 302
Orinoco	6 0 455	179 19	325 02	20 7 16	3 5 x x 7	4 4 7 2 7	
Bremen	6 0 493	191 19	322 03	24 8 14	3 6 x x 8	6 1 7 0 8	6 9 302
Berlin	6 0 405	669 13	203 02	17 8 18	3 7 0 9 4	6 0 0 3 3	2 6 302
Albert Ballin	6 0 403	613 19	243 01	16 8 25	3 2 4 0 4	3 0 0 1 3	2 7 101
Berlin	6 0 405	648 19	161 48	16 1 17	3 x x x 9	2 0 0 3 9	2 5 901
St. Louis	6 0 462	362 19	145 62	14 6 16	3 6 x x 8	4 4 4 5 8	5 6 815
Sierra Cordoba	6 0 446	389 19	122 44	11 2 17	3 x x x 9	6 4 3 3 9	1 5 300
Milwaukee	6 0 445	419 19	205 03	16 7 13	3 5 x x 8	7 7 9 2 8	1 6 300
Dresden	6 0 440	393 19	304 41	14 4 15	3 3 0 0 8	7 5 5 7 8	1 5 301
Monte Olivia	6 0 130	239 19	063 02	16 8 25	3 0 7 0 6	4 1 1 2 6	
General S. Martin	6 0 341	148 19	323 04	21 8 19	3 1 8 5 3	6 2 8 1 2	5 4 602
					3		
	6 3 578	108 13	094 02	1020 9 17	3 0 6 8 6	2 0 0 2 0	6 6 802
	6 3 798	155 13	184 02	06 8 03	3 5 x x 7	1 0 0 2 7	x x 301
	6 3 753	285 13	214 46	14 2 01	3 x x x 9	2 0 6 0 9	0 0 803
	6 0 480	438 13	262 03	xx 7 08	3 5 x x 8	4 1 4 2 8	5 6 314
	6 0 473	455 19	322 02	19 8 06	3 5 0 0 7	3 1 9 2 7	5 6 410
	6 3 578	082 19	163 01	15 9 17	3 0 8 0 2	2 0 0 1 0	6 6 815
	6 3 753	285 19	213 67	12 1 01	3 x x x 9	2 0 0 3 9	0 0 806
	6 0 555	232 19	091 02	28 9 15	3 8 0 0 6	3 1 6 2 6	1 6 300
	6 0 539	280 19	183 03	25 7 14	3 2 6 3 8	4 2 0 2 x	
	6 0 470	298 19	133 01	25 8 19	3 2 0 5 3	3 0 0 1 3	
	6 0 473	079 19	073 04	17 6 22	3 0 4 0 1	2 0 0 0 0	5 4 612
	6 0 384	096 19	283 01	19 7 20	3 5 6 8 4	2 1 7 1 3	5 3 200
	6 0 349	114 19	060 31	19 7 18	3 2 0 0 4	x 1 1 1 4	1 6 300
	6 0 240	216 19	062 02	19 8 22	3 4 3 3 5	4 1 1 2 3	1 4 606
	6 0 394	124 19	022 02	22 7 22	3 4 3 2 6	2 1 1 2 3	1 3 302

Schiffsname	P Q LLL	lll ZZ	DDF ww	BB V TT	3 C_L C_M C_H N	t_d K d W N_L	d_s f a bb
Bremen	7 0 487	230 01	274 02	1025 8 14	3 0 3 0 7	6 0 0 2 0	6 9 313
Dresden	7 0 446	376 01	244 03	15 6 15	3 6 x x 8	6 7 3 4 8	1 5 303
Berlin	7 0 406	626 01	283 25	14 7 20	3 3 7 0 4	7 0 0 7 3	2 6 804
Cap Arcona	7 0 263	301 01	023 01	17 7 22	3 0 7 2 3	3 1 1 1 0	
Europa	7 0 442	385 01	284 03	15 7 15	3 5 x x 8	6 9 9 2 8	2 x 300
Orinoco	7 0 447	196 01	323 01	22 7 15	3 2 0 0 4	5 4 7 2 4	
Sierra Cordoba	7 0 451	372 01	206 60	13 5 17	3 x x x 9	5 8 3 3 9	1 5 307
Bremen	7 0 480	264 07	182 02	24 8 14	3 0 8 x 6	6 1 6 1 0	6 9 805
Orinoco	7 0 441	215 07	303 01	22 7 15	3 3 0 1 4	5 4 7 2 3	
Milwaukee	7 0 460	378 07	305 05	13 4 14	3 5 x x 8	6 1 4 2 8	1 6 808
Berlin	7 0 407	606 07	328 14	13 8 16	3 9 x x 8	9 4 8 2 8	2 6 507
St. Louis	7 0 448	396 07	293 03	16 6 11	3 5 x x 8	7 9 9 3 8	5 6 313
Dresden	7 0 455	538 07	203 05	14 5 16	3 0 0 0 9	5 7 3 7 9	1 5 604
					3		
	7 0 405	500 01	282 02	1047 7 21	3		
	7 0 324	464 01	303 01	17 7 23	3		
	7 0 495	438 01	304 02	20 7 10	3		
	7 0 393	505 01	102 01	17 7 24	3		
	7 0 437	678 01	084 60	19 6 09	3		
	7 0 544	251 01	162 01	26 8 12	3 3 0 0 4	5 1 6 1 0	
	7 3 581	049 01	203 02	17 9 12	3 5 x x 7	3 4 7 2 7	6 6 315
	7 0 563	206 01	122 00	29 9 15	3 0 0 0 0	2 1 5 0 0	1 6 300
	7 0 457	461 01	022 51	20 6 06	3 5 x x 8	6 0 0 2 8	4 6 405
	7 0 380	101 01	284 01	20 7 17	3 5 6 8 4	6 1 7 1 3	5 3 200
	7 0 251	213 01	063 02	19 8 21	3 4 0 1 5	4 1 1 2 3	1 4 303
	7 3 357	117 01	323 01	xx 7 20	3 2 0 1 2	3 1 1 2 3	1 3 405
	7 3 368	182 01	223 00	13 9 21	3 0 0 0 0	7 2 6 0 0	3 4 300
	7 0 358	114 07	321 01	21 7 20	3 4 1 2 4	3 1 8 1 2	1 3 302
	7 3 362	199 07	223 01	13 9 24	3 3 0 0 3	1 1 6 0 2	3 5 300
	7 0 461	105 07	143 02	17 6 15	3 0 2 7 5	6 1 4 2 5	
	7 0 420	105 07	203 01	17 8 16	3 1 0 0 1	5 3 6 0 1	
	7 0 531	193 07	082 02	24 8 14	3 3 0 0 5	4 1 9 2 5	
	7 0 562	019 07	014 02	20 6 11	3 4 0 0 5	5 1 8 1 5	
	7 3 388	085 07	281 01	19 7 22	3 0 x 0 2	2 0 6 2 0	3 3 000
	7 3 413	057 07	262 06	17 8 20	3 0 0 0 0	5 0 0 0 0	7 5 000
	7 0 325	180 07	302 01	25 7 17	3 1 x 3 1	2 1 1 0 x	6 x xxx
	7 0 425	136 07	223 02	14 8 14	3 1 0 0 4	7 4 6 1 5	5 6 810
	7 3 801	135 07	020 57	11 3 00	3 x x x 9	3 0 0 4 9	0 0 807
	7 3 753	285 07	213 57	07 1 01	3 x x x 9	2 0 0 3 9	0 0 808
	7 3 584	015 07	348 03	19 8 10	3 6 x x 8	6 7 8 2 8	6 6 306

Witterungsübersicht.

Sonnabend, den 18. Juni 1932.

Das osteuropäische Hoch hat seinen Schwerpunkt nach Nordrußland verlegt. Die Rinne tiefen Druckes, die sich gestern vom Schwarzen Meer bis zum Finnenbusen hinzog, besteht auch heute noch, nur hat ihre Achse eine mehr nordsüdliche Richtung eingenommen. In ihrem südlichen Teil hat sich die Rinne etwas aufgefüllt, die Energie des nördlichen Teiles ist kaum geändert.

Die beträchtlichen Fallgebiete, die gestern über dem westlichen Ostseegebiet, über Jütland und Skandinavien lagen, haben zur Ausbildung von Teilwirbeln geführt, deren einer Norddeutschland und die angrenzende Ostsee bedeckt, während der andere über Südnorwegen erkennbar ist. Der südliche Teilkern dürfte sich noch etwas vertiefen, nach Westen zu aber nicht weiter verdringen. Die norwegische Teilzyklone wird ebenfalls noch etwas an Intensität gewinnen; sie wird an die norddeutsche Depression Anschluß finden.

Das ostatlantische Maximum hält sich mit seinem Kern heute zwischen Britannien und Island. Der Keil nach den Azoren hat durch den Vorstoß des Westatlantiktiefs an Stärke verloren. Auch das Tief nordwestlich Portugal, welches von der Biskaya dorthin gelangt ist, hat zu dem Abbau beigetragen. Der Abbau des Hochdruckrückens ist noch nicht beendet.

Riehl.

Höhenluft-Beobachtungen.

Ort Seehöhe (m)	Zeit (MEZ.)	Einheit	Höhen-Temperaturen und -Feuchtigkeiten																Bemerkungen
Hamburg 18	7 30	m	Boden	2130	2760	3090	3390	3710	4490	4650	5320								Bedeckt, Regen, Ni. 250m mit Quellungen bis 2000m reichend. Im W. bis N. erst bei 600m einsetzend. 2300-3800m 9/10 Str. mit Haufenwolkenansätzen. Sichtgrenze am hl. Horizont 8/10 Ast. 4100-4600m. 9/10 Acu bei ca. 5600m. Bei °C in allen Wolkenschichten. Sicht 20 km nach N besser werdend. –
		°C	13.0	-0.8	-4.7	-7.2	-9.4	-9.6	-14.4	-14.4	-19.2								
		%	87	80	100	75	85	95	88	85	70								
		mb	1009	787	720	691	664	637	573	563	516								
Friedrichsh. 400	7	m	Boden	600	900	2000	2100	2600	3400	3700									klar, 20-50 km Sicht.
		°C	14.2	10.1	12.3	4.1	5.2	2.7	2.4	-0.2									
		%	78	78	48	51	27	27	26	25									
		mb	971	948	918	803	791	743	700	653									
Königsberg 23	8	m	Boden	1900	2000	3900	4000	5200											1/2 bed., 20-50 km Sicht.
		°C	14.0	-0.2	+0.2	-11.4	-11.4	-18.3											
		%	64	62	62	64	64	58											
		mb	1010	800	791	626	617	526											
München 506	8	m	Boden	1000	2200	2700	3300	4500	5400										klar, >50 km Sicht.
		°C	15.3	12.1	2.2	-0.5	-0.5	-5.5	-11.9										
		%	53	49	66	48	31	21	23										
		mb	957	898	785	731	677	583	523										
Darmstadt 173	8	m	Boden	600	900	2500	3400	4000	4200	5400									klar, 20-50 km Sicht.
		°C	14.0	12.1	11.9	1.4	-0.2	-3.4	-3.6	-11.0									
		%	64	61	59	55	43	42	42	40									
		mb	996	950	918	755	675	625	610	520									
		m																	
		°C																	
		%																	
			Nachträge von gestern:																
Le Bourget 46	10	m	200	500	1000	1500	2000	3000											—
		°C	17	15	11	8	7	4											
		%																	
		mb	995	958	903	848	798	705											
Duxford 30	7	m	Boden	200	500	1000	1500	2000	2500	3000	4000	5000							—
		°C	–	13	-3	11	7	8	6	4	-1	-7.2							
		%	–	65	65	35	75	15	15	45	85	X							
		mb	–	996	960	908	855	805	757	711	630	555							
De Bilt 3	8	m	200	500	1000	1500	2000	2500	3000	4000									—
		°C	16	13	9	6	5	3	2	-2									
		%	35	35	45	35	25	15	15	15									
		mb	990	964	908	854	804	756	710	627									
Linköping –	8	m	200	500	1000	1500	2000	3000	4000	5000									—
		°C	6	4	1	-2	-3	-9	-13	-19									
		%	85	85	85	95	95	85	45	X									
		mb	984	947	901	848	795	699	613	537									

Höhenwinde.

Ort	Seehöhe (m)	Zeit (MEZ.)	0 7 T.	200 8 T.	500 9 T.	1000 10 T.	1500 11 T.	2000 12 T.	2500 13 T.	3000 14 T.	3500 15 T.	4000 16 T.	4500 17 T.	5000 18 T.	6 T. 19 T.
Aachen 200	204	8	[illegible]		W	[illegible]		[illegible]		NW		NW		[illegible]	[illegible]
			3		9	5		10		14		19		17	
Köln 37	48	8	[illegible]		[illegible]	[illegible]		[illegible]		[illegible]		[illegible]		[illegible]	[illegible]
			3		5	7		12		16		15		16	20
			[illegible]	[illegible]											
			24	30		14	bed.	20-50 km Sicht.							
Königsberg 32	28	9	SE	SSE	SE	SSE		SSE		SSE		SSE		SSE	SSE
			5	5	7	9		2		8		10		18	20
Dortmund 147	70	7	W		NW	NW		NW		NW		[illegible]		[illegible]	
			3		8	11		13		15		14		10-50 km	
Essen 127	120	6	[illegible]		[illegible]	[illegible]		[illegible]		[illegible]		[illegible]			
			1		6	10		14		14		4-10 km Sicht.			
Ohm 236	340	7	[illegible]		[illegible]	[illegible]		[illegible]		[illegible]		[illegible]		[illegible]	[illegible]
						9		7		13		15		22	

Ort	Seehöhe (m)	Zeit (MEZ.)	0 7 T.	200 8 T.	500 9 T.	1000 10 T.	1500 11 T.	2000 12 T.	2500 13 T.	3000 14 T.	3500 15 T.	4000 16 T.	4500 17 T.	5000 18 T.	6 T. 19 T.
München 465	506	6	SW		[illegible]	[illegible]		[illegible]		W		[illegible]		[illegible]	[illegible]
			4		4	5		7		10		13		17	18
			[illegible]		[illegible]	[illegible]	[illegible]								
			25		17	16	16		klar, >50 km Sicht.						
Hannover 265	55	7	[illegible]		[illegible]	[illegible]		[illegible]		3/4 bed.					
			4		11	11		12		20-50 km Sicht.					
Friedrichsh. 235	400	7	[illegible]		[illegible]	[illegible]		[illegible]		[illegible]					
			1		2	2		4		10	13	20-50 km.			
Stuttgart 211	436	7	[illegible]			N		[illegible]		[illegible]		klar,			
			3			5		7		11		>50 km Sicht.			
Frankf. a. M. 235	196	7	[illegible]		[illegible]	N	[illegible]		[illegible]	bed.					
			6		3	17	7								
Lindenberg 368	152	5	[illegible]		[illegible]	[illegible]	[illegible]			SSE					
			6	4	6	5	11	6		18					

Täglicher Wetterbericht.

Jahrgang: 57 Nr.: 171

Herausgegeben von der Deutschen Seewarte.
Verlagsort Hamburg.

Sonntag, den 19. Juni 1932

Versendung 6 mal wöchentlich. Der Sonntagsbericht erscheint nachträglich.

Erläuterung: Die Beobachtungen sind sämtlich in der Form der 1929 in Kopenhagen beschlossenen Einheitsschlüssel wiedergegeben; die ausländischen jedoch zum Teil gekürzt. Kurze Erläuterungen zu den einzelnen Ziffern werden am 1. eines jeden Monats dem Täglichen Wetterbericht beigegeben. Eingehend finden sie sich in „Schlüssel und Anweisung für Obstelegramme", Aufl. 1, 1930, zu beziehen von der Deutschen Seewarte, Hamburg. Luftdruck in Millibar, umgerechnet auf den Meeresspiegel, bei Bergen auf die nächste Tausenderhöhe (1000 mb = 750.1 mm), bezogen auf 0° C und Schwere in 45° Breite). Temperatur in Celsiusgraden. Windrichtung: 08 = E, 16 = S, 24 = W, 32 = N. Windstärke nach Beaufort-Teilung (0 = Stille, 12 = Orkan). Die Wolkenhöhe (h) bezeichnet bei Bergen, wenn Wolken unter Orthöhe vorhanden sind, den Abstand von der Oberfläche dieser Wolken.

Erläuterung des Schlüssels	Untere Wolken	Mittlere Wolken	Wetter	Sicht	Wolkenhöhe	Bedeckungsgrad (untere Wolken)	Windrichtung	Windstärke	Wetterverlauf	Bedeckungsgrad (alle Wolk.)	Luftdruck (mb)	Lufttemperatur (°C)	Relative Feuchte	Obere Wolken	Art der Druckänderung i. d. letzten 3 Stunden und Betrag	Niederschlagsmenge (mm)	Höchsttemperatur	Tiefsttemperatur	Seegang	Sicht nach See	Erdbodenzustand	Unterschied zw. Luft- u. Wassertemperatur	Dünung	Richtung der Dünung
	C_L	C_M	ww	V	h	N_L	DD	F	W	N	BBB	TT	U	C_H	a bb	RR	MM	mm	S	V_s	E	t_d	K	d

Deutsche Binnenlandorte	Gestern 14h MEZ.					Gestern 19h MEZ.						Heute 8h MEZ.					
	$C_L C_M$	ww V h N_L	DDF WN	BBB TT	U C_H abb	$C_L C_M$	ww V h N_L	DDF WN	BBB TT	U C_H abb	$R_2 R_2$ MM E	$C_L C_M$	ww V h N_L	DDF WN	BBB TT	U C_H abb	$R_1 R_1$ mm E
Wilhelmshaven	5X	03 848	303 28	10130 14	7X 300	33	02 742	282 25	10128 14	X? 301	XX XX 0	47	02 736	262 55	10123 13	70 300	92 10 0
Bremen	53	02 744	283 16	128 15	6X 201	53	02 855	283 27	126 15	7X 601	97 16 0	87	02 844	242 15	135 13	7X 301	00 09 0
Hamburg	8X	05 647	28X 57	120 13	8X 003	77	02 856	311 77	119 14	6X 300	01 16 0	87	61 855	262 76	123 13	7X 402	95 11 1
Kiel	4X	02 755	063 45	127 14	7X 303	23	02 753	082 14	127 13	49 900	00 15 0	80	02 645	321 15	126 14	70 401	00 09 0
Flensburg	8X	02 756	162 26	131 14	7X 303	7X	02 856	321 26	132 15	6X 300	00 17 0	10	02 744	321 14	130 13	80 305	00 05 0
Stettin	87	25 955	281 77	115 12	8X 300	87	02 854	282 27	110 13	6X 602	97 16 0	10	01 843	241 14	124 11	90 301	00 05 0
Danzig	92	91 744	141 97	106 12	98 703	83	81 745	222 77	092 11	8X 903	08 14 1	70	02 954	203 14	114 13	60 403	00 07 0
Königsberg i. Pr.	09	10 865	103 27	107 17	4X 807	62	61 645	281 78	106 12	8X 701	03 18 1	27	01 954	204 15	113 12	6X 305	01 08 0
Aachen	20	02 864	244 15	158 20	56 803	40	02 864	283 14	157 16	66 300	00 21 0	9X	02 847	301 57	163 11	8X 402	93 10 1
Nordhorn	5X	03 868	245 28	147 14	7X 302	6X	51 748	242 48	135 13	9X 803	97 18 0	53	02 843	282 25	149 13	70 302	00 09 0
Hannover	77	02 865	304 26	131 17	5X 002	76	02 863	263 25	130 15	6X 300	00 19 0	83	02 854	263 25	134 13	8X 403	02 11 1
Erfurt	40	01 964	266 14	125 20	40 604	80	02 856	263 16	117 20	50 300	00 20 0	60	03 858	263 18	136 14	7X 304	00 13 0
Magdeburg	8X	02 746	245 56	116 17	5X 702	52	02 875	323 16	124 14	7X 302	97 19 0	63	22 645	242 56	131 13	8X 401	02 12 1
Berlin	6X	62 648	193 58	119 11	9X 901	83	02 764	261 55	115 12	80 300	03 12 1	73	02 845	201 16	123 14	7X 300	91 11 1
Dresden	80	02 865	264 25	113 19	40 807	57	02 764	000 76	114 17	60 301	00 20 0	10	02 653	161 14	124 16	65 301	00 08 0
Grünberg i. Schl.	62	61 745	222 57	120 12	8X 201	6X	62 648	202 58	119 11	9X 601	01 12 1	62	04 637	182 28	132 13	9X 302	95 09 1
Breslau	62	61 945	575 58	132 13	7X 302	51	02 971	000 56	127 12	8X 801	94 14 1	03	01 790	321 01	130 14	80 300	91 09 1
Essen 10437	10	01 964	575 14	146 19	51 805	63	03 765	263 28	147 14	7X 301	00 20 0	23	02 844	262 25	153 13	8X 302	96 08 0
Mirow	5X	25 848	242 18	XXX 13	8X 300	33	02 845	281 16	127 13	80 300	01 14 0						
Hof	82	02 855	264 25	132 16	60 300	74	02 864	264 14	121 16	51 801	00 18 0	17	05 754	000 04	144 12	50 301	00 06 0
Gleiwitz	67	02 744	241 27	133 15	6X 101	87	03 745	281 28	135 15	7X 202	02 17 1	08	01 780	203 03	135 17	60 901	97 07 0
Frankfurt am Main	12	01 972	264 04	150 22	34 703	10	01 981	284 01	136 22	40 805	00 23 0	27	01 873	281 04	149 15	71 302	00 08 0
Karlsruhe	14	01 973	162 04	150 23	39 805	77	02 974	282 14	131 23	40 603	00 25 0	01	05 790	022 01	151 15	60 305	00 08 0
Friedrichshafen	10	01 841	202 01	140 22	40 804	24	01 861	143 01	132 19	40 603	00 23 0	10	01 873	000 03	133 15	70 300	00 08 0
Fürth	72	02 875	243 16	143 20	50 804	70	01 872	242 02	135 19	50 804	00 20 0	03	01 790	261 03	143 14	71 404	00 06 0
München	10	01 523	283 14	142 20	31 805	07	02 990	302 14	137 19	41 400	00 21 0	00	01 890	202 13	138 17	59 301	00 09 0
Feldberg i. T. 801 m	10	01 842	264 14	9 021 16	66 801	17	01 861	284 01	9 008 15	50 603	00 17 0	63	02 713	303 35	9 000 08	90 403	00 05 0
Kahler Asten 850 m	10	02 845	245 25	007 14	50 801	10	01 743	245 13	999 12	60 802	00 15 0	4X	02 827	—	8995 08	9X 401	00 05 0
Wasserkuppe 926 m	20	02 954	243 15	008 13	65 802	20	02 954	242 24	003 13	60 300	00 15 0	8X	05 625	241 25	997 08	8X 402	00 05 0
Brocken 1153 m	8X	02 735	246 15	8980 08	8X 300	8X	03 638	265 18	8980 06	9X 300	00 10 0	XX	67 109	243 59	977 05	9X 402	93 04 1
Fichtelberg 1213 m	80	02 824	267 34	994 10	51 306	70	01 823	266 23	984 11	50 301	00 12 0	80	01 723	263 13	979 09	80 302	00 06 0
Schneekoppe 1610 m	53	02 506	247 36	7949 03	9X 205	6X	64 407	205 16	7960 02	9X 302	01 03 0	50	02 844	206 04	7966 05	90 301	00 01 0
Feldberg, Schw. 1497 m	11	01 942	042 03	9 024 12	60 802	10	01 941	301 02	9 016 15	31 300	00 15 0	11	01 841	241 02	9 012 10	61 300	00 07 0
Zugspitze 2962 m	10	01 734	283 13	7082 01	81 303	10	01 961	283 13	7093 01	81 302	00 02 9	10	05 742	303 13	7070 01	82 205	00 51 9

Deutsche Küstenorte ° und Feuerschiffe †	Gestern 14h MEZ.					Gestern 19h MEZ.						Heute 8h MEZ.					
	$C_L C_M$	ww V h N_L	DDF WN	BBB TT	U C_H abb	$C_L C_M$	ww V h N_L	DDF WN	BBB TT	U C_H abb	$R_2 R_2$ S V_s E / t_d K d	$C_L C_M$	ww V h N_L	DDF WN	BBB TT	U C_H abb	$R_1 R_1$ S V_s E / t_d K d
Borkumriff †	46	02 664	303 26	10XXX 13	8X 501	44	02 773	023 24	10XXX 14	74 300	00 4 27	35	02 763	302 15	10XXX 12	8X 804	97 7 18
Borkum °	82	03 745	283 28	143 14	8X 401	80	02 746	323 26	141 13	7X 501	97 1 70	81	02 745	282 26	132 13	7X 300	96 1 70
Außenjade †	4X	02 766	283 26	XXX 13	8X 401	20	01 8X3	023 03	XXX 14	70 801	XX 4 XX	69	02 864	282 26	XXX 13	8X 303	XX 4 27
Cuxhaven °	8X	03 838	302 28	131 14	XX 307	87	02 854	303 15	128 16	X0 301	XX 1 80	30	51 836	061 46	136 11	X0 302	XX 0 81
Elbe I †	24	02 864	302 15	139 13	80 303	16	01 863	303 14	139 14	70 302	00 6 27	26	02 745	201 17	127 12	80 203	00 7 17
Helgoland °	05	02 755	302 15	136 14	80 301	05	01 754	303 14	135 13	91 300	XX 2 70	76	02 855	301 15	127 13	90 801	XX 0 81
Amrumbank 10462	77	02 853	022 25	XXX 15	7X 303	44	02 8X4	322 26	XXX 13	7X 302	00 6 18	37	02 874	021 25	XXX 14	7X 300	00 4 28
List °	59	02 744	021 16	130 15	6X 301	87	03 734	302 28	127 13	7X 301	00 X X0	26	01 743	021 14	123 13	7X 301	02 0 X1
Bülk °	7X	21 847	063 47	126 15	XX 303	02	02 890	081 15	124 17	X8 806	97 0 81	30	25 834	323 74	123 12	X0 801	91 1 81
Marienleuchte °	8X	02 757	321 27	XXX 16	0X 300	13	01 752	302 14	XXX 15	0X 300	97 1 70	8X	02 745	302 25	XXX 15	0X 300	02 1 71
Fehmarnbelt †	9X	81 767	301 77	131 14	7X 302	24	01 873	282 23	127 13	7X 301	XX 6 00	2X	01 874	242 04	119 13	6X 300	XX 6 00
Warnemünde °	99	02 854	024 25	117 13	7X 902	24	01 951	321 13	—	X6 —	00 1 80	87	25 845	283 26	119 12	7X 300	97 0 80
Arkona °	83	02 963	042 14	122 16	50 300	70	01 962	282 03	117 13	71 300	00 1 90	53	01 943	263 24	111 13	81 300	03 1 91
Adlergrund †	37	02 727	321 27	115 12	8X 300	24	01 822	281 03	110 13	81 300	12 W.T.	27	01 823	261 13	100 12	70 301	03 1 91
Rügenwaldermünde °	6X	52 648	322 48	110 11	9X 300	13	01 772	000 44	110 11	80 601	97 0 11	10	01 773	184 13	106 11	80 300	00 3 70
Memel 10467 °												90	03 758	205 98	056 10	9X 300	13 3 71

Deutsche Küstenorte ° und Feuerschiffe †	Gestern 17h MEZ.					Heute 2h MEZ.						Heute 11h MEZ.					
	$C_L C_M$	ww V h N_L	DDF WN	BBB TT	U C_H abb	$C_L C_M$	ww V h N_L	DDF WN	BBB TT	U C_H abb		$C_L C_M$	ww V h N_L	DDF WN	BBB TT	U C_H abb	
Borkumriff †	37	02 764	023 25	10XXX 14	7X 305	9X	02 857	303 27	10XXX 12	8X 300		34	02 844	322 16	10XXX 15	72 301	
Borkum °	80	02 747	323 27	140 14	7X 601	XX	02 5X5	323 45	143 11	8X 300		85	02 844	282 27	131 14	70 401	
Außenjade †	64	02 7X0	323 15	XXX 13	8X 303							39	01 763	302 14	XXX 19	50 803	
Wilhelmshaven °	3X	03 748	282 18	130 14	X0 802	X7	02 8X7	262 17	140 12	9X 305		86	02 834	283 75	126 15	91 301	
Cuxhaven °						3X	03 738	284 58	128 13	XX 801	XX 2 71	10	01 854	302 04	130 13	X5 300	XX 0 80
Elbe I †	16	02 864	303 15	135 15	70 802							26	02 954	301 15	131 14	64 302	
Helgoland °	04	01 754	302 14	135 13	94 801	XX	61 7X8	303 78	135 12	9X 801		36	02 844	302 25	131 14	84 302	
Amrumbank †	74	02 883	302 25	XXX 14	7X 801							77	01 882	021 03	XXX 15	60 301	
List °	9X	03 738	305 28	126 14	8X 907	06	02 740	022 15	123 12	8X 801		28	02 834	264 15	136 14	70 307	
Bülk °	2X	02 847	042 17	126 17	XX 301							00	00 890	323 00	123 14	X0 300	
Marienleuchte °	8X	02 755	322 25	XXX 15	0X 803							1X	01 744	303 14	XXX 15	0X 303	
Fehmarnbelt †																	
Arkona °	70	01 963	021 14	117 15	61 803							20	01 943	243 13	115 14	80 302	
Adlergrund †												24	01 813	282 13	104 12	61 302	13 W.T.

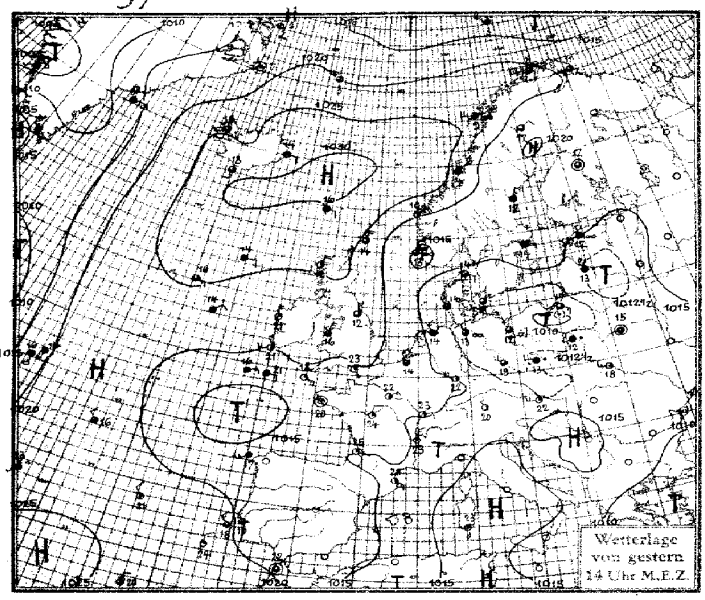

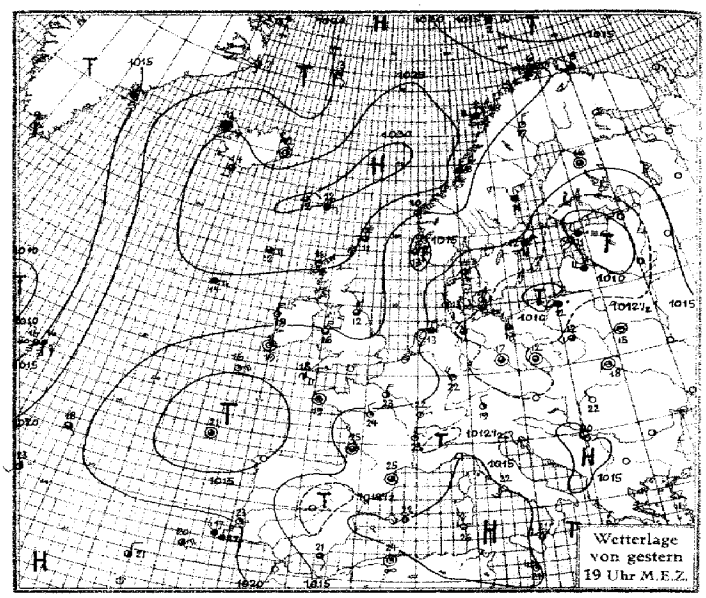

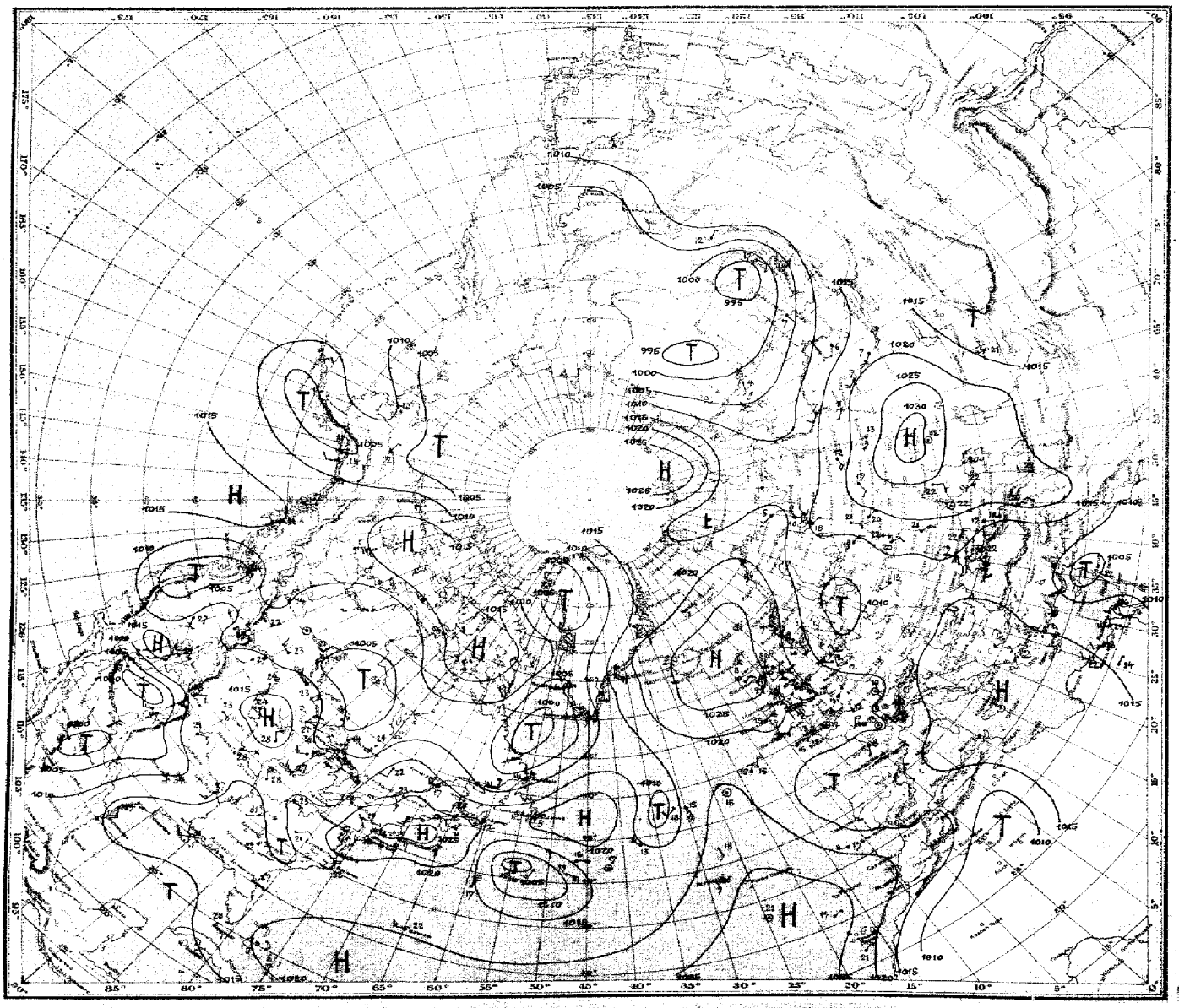

Luftdruck, Temperatur, Wind, Himmelsbedeckung der nördlichen Halbkugel 21 Uhr M.E.Z.

SEEWARTE

Sonntag, 12. Juni 1932

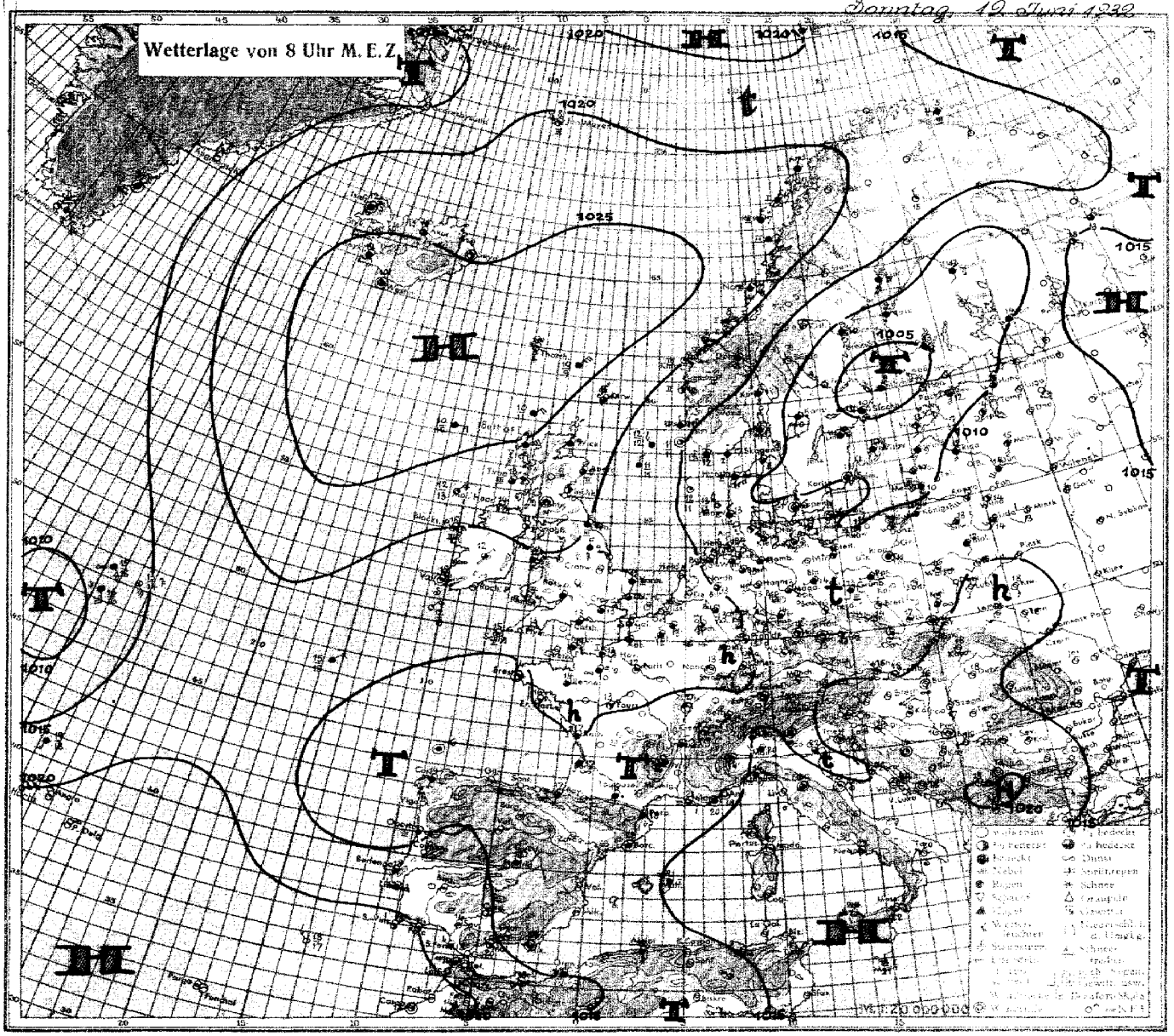

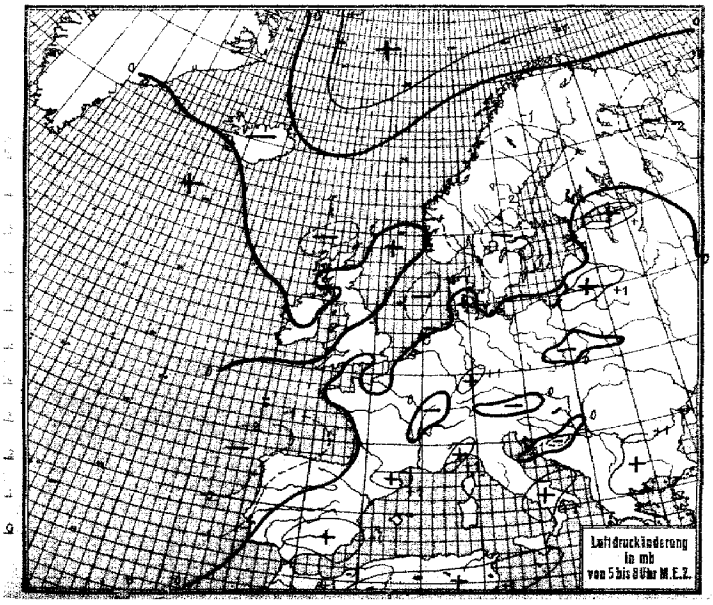

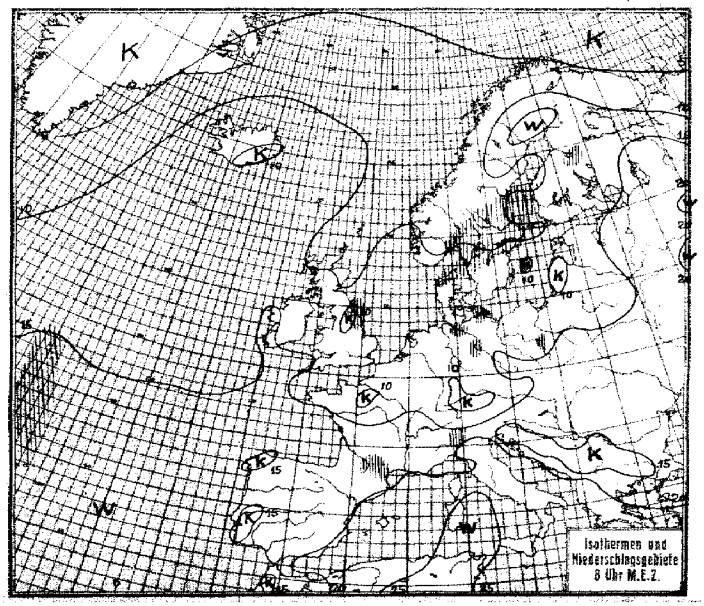

Sonntag, den 19. Juni 1932

Erläuterung des Landschlüssels

Untere Wolken	Mittlere Wolken	Wetter	Sicht	Wolkenhöhe	Bedeckungsgrad (untere Wolken)	Windrichtung	Windstärke	Wetterverlauf	Bedeckungsgrad (alle Wolken)	Luftdruck (mb)	Lufttemperatur (° C)	Relative Feuchte	Obere Wolken	Art der Druckänderung i. d. letzten 3 Stunden und Betrag	Niederschlagsmenge (mm)	Höchsttemperatur	Tiefsttemperatur	Seegang	Sicht nach See	Erdbodenzustand
C_L	C_M	ww	V	h	N_L	DD	F	W	N	BBB	TT	U	C_H	a bb	RR	MM	mm	S	V_s	E

Auslandorte (Küstenorte o)	Gestern 14h MEZ. $C_L C_M$	ww Vh N_L	DDF WN	BBB TT	U C_H a bb	Gestern 19h MEZ. $C_L C_M$	ww Vh N_L	DDF WN	BBB TT	U C_H a bb	R_2R_2 mm s V_s E	Heute 8h MEZ. $C_L C_M$	ww Vh N_L	DDF WN	BBB TT	U C_H a bb	R_1R_1 mm s V_s E
Thorshavn o	5 0	02 7 3 5	102 1 5	10298 16	4 0 300	0 0	00 7 9 0	063 0 1	10184 20	5 8 801	00 7 2 0	5 0	01 9 4 2	101 0 2	10286 13	6 0 801	00 1 9 0
Reykjavik	3 2	03 7 4 5	144 1 8	276 14	7 x 300	5 x	03 4 5 8	164 1 8	270 13	7 x 300	00 x x x	9 x	02 6 4 5	122 1 5	266 12	7 x 300	00 x x 0
Isafjord	x 2	02 x x 6	202 1 5	244 18	x x 803	6 x	03 x x 8	000 2 8	244 11	x x 300		0 0	01 x 9 0	000 1 4	240 12	x 4 803	
Acureyrie	x 3	01 x x x	121 0 5	247 18	x x 808	x 3	01 x x x	323 0 1	243 18	x x 808		4 x	02 x x 6	122 1 6	248 14	x x 803	
Seydisfjord	x x	01 x x x	082 0 1	268 14	x 2 800	0 0	00 x x 0	000 0 0	228 12	x 0 303		0 0	02 x 9 0	000 0 4	244 09	x 4 300	
Westmann	4 x	02 x x 5	162 1 5	292 13	x x 300	4 x	02 x x 5	162 1 5	283 14	x x 603		4 x	02 x x 6	000 1 6	276 10	x x 600	
Aberdeen	5 x	02 8 5 7	304 4 7	248 12	7 5 602	5 x	02 8 5 6	304 2 6	236 11	6 x 803	97 2 8 0	5 x	02 8 4 7	304 2 7	216 09	7 x 400	00 2 8 0
Malin Head	1 0	01 6 6 1	063 0 1	232 13	8 0 603	0 0	01 8 9 0	021 0 2	224 14	8 9 902	00 0 7 0	1 1	00 6 9 0	082 0 0	xxx 14	8 0 601	00 1 6 0
Tynemouth	6 0	02 7 4 5	323 1 5	244 12	7 0 802	2 0	02 8 5 5	323 1 5	225 12	7 0 804	97 3 8 0	6 x	03 8 4 6	324 2 8	196 10	8 x 302	00 3 8 0
Croydon	1 0	01 6 6 1	023 0 2	203 19	5 1 803	1 5	01 7 6 2	033 0 4	192 18	5 1 701	00 21 0	5 x	02 8 6 6	322 2 6	193 11	6 x 300	00 07 0
Lerwick	5 0	02 7 4 7	354 1 7	252 14	5 0 601	5 0	02 8 4 5	026 1 5	246 11	7 0 603	00 x x 0	5 0	02 7 4 7	045 1 7	215 09	8 0 300	00 x x 0
Valentia	7 0	01 8 7 4	213 1 4	205 21	6 0 801	7 0	01 8 7 8	000 1 3	192 19	7 0 901	00 0 8 0	5 0	01 8 7 2	000 0 2	183 15	8 0 202	97 0 8 0
Guernsey o	0 0	00 7 9 0	041 0 0	191 18	7 0 200	0 0	00 8 9 0	041 0 0	181 18	6 0 805	00 1 8 0	4 9	03 9 4 4	046 2 8	249 09	7 x 604	00 2 9 0
Stornoway	7 7	01 8 5 3	024 1 4	268 12	7 0 300	8 0	05 8 5 3	046 0 3	261 11	8 0 702	00 3 8 0	↳					
Holyhead	0 0	02 6 9 0	024 0 6	240 16	7 6 701	0 0	00 8 9 0	034 0 0	197 16	6 0 805	00 2 8 0	5 3	02 6 8 4	074 1 7	192 12	8 9 404	00 2 7 0
Yarmouth o	5 x	03 6 4 8	303 2 8	202 13	9 x 901	8 x	03 6 4 8	304 2 8	194 13	7 x 801	00 3 6 0	8 x	03 6 4 8	272 2 8	170 11	8 x 501	00 3 6 0
Blacksod P.	0 3	01 7 9 0	323 0 2	222 21	7 x 803	0 0	01 8 9 0	325 0 2	221 18	8 9 804	00 3 7 0	0 3	01 7 9 0	044 1 4	195 15	8 2 401	00 3 7 0
Scilly o	1 0	01 7 6 1	105 1 1	187 18	7 0 802	8 8	01 7 6 2	104 1 4	171 18	7 0 803	00 2 8 0	1 0	00 8 6 1	093 1 1	168 15	8 0 801	97 2 8 0
Myggbukta	0 0	01 9 9 0	123 1 2	183 03	9 1 300	0 0	01 9 9 0	033 1 1	176 04	9 1 802	00 x 9 0	0 0	00 9 9 0	031 0 0	156 05	6 0 802	00 x 9 6
Jan Mayen	5 x	02 8 3 5	264 2 6	195 03	9 x 601	5 0	01 9 2 3	122 0 3	202 03	8 1 403	00 3 9 0	7 4	01 9 5 1	265 1 4	214 08	8 1 407	00 3 9 0
Longyearbyen o	5 0	02 8 2 6	303 2 6	116 04	6 0 310	2 0	01 9 7 2	304 1 2	136 04	4 0 305	00 x x 6						
Båreninsel	7 x	03 8 5 8	255 2 8	128 03	7 x 304	5 2	10 8 5 5	264 2 8	138 02	8 x 302	97 3 8 1	2 5	02 8 4 4	293 2 6	199 01	9 x 308	00 3 9 3
Vardö	1 8	02 9 4 4	223 1 5	193 11	6 4 300	5 8	02 9 4 5	223 1 6	189 08	6 4 300	00 1 9 0	6 x	03 9 4 8	264 2 8	172 05	8 x 300	93 3 9 0
Ingöy	5 2	10 8 3 4	246 2 7	200 08	8 x 301	5 2	10 8 3 4	246 2 7	190 06	8 x 702	97 4 6 0						
Andenes	5 x	02 9 5 7	234 2 7	231 08	8 x 102	5 0	02 9 5 6	254 2 6	226 07	9 0 902	00 2 9 0	5 x	03 9 6 8	232 2 8	226 07	8 x 901	00 1 9 0
Röst	5 2	03 9 5 5	264 2 8	251 09	7 x 302	5 2	03 9 5 5	273 2 8	244 08	6 x 802	00 1 9 0	5 2	03 8 6 5	323 1 8	227 07	8 x 803	00 2 9 1
Nordöyan	5 x	03 8 4 8	324 2 8	237 09	8 x 301	5 x	04 8 3 8	323 2 8	236 08	9 x 300	00 2 7 1	5 x	04 7 2 8	024 2 8	213 07	9 x 803	00 2 9 0
Ona o	5 4	02 8 3 3	055 2 4	243 09	7 3 201	5 9	02 8 4 3	045 2 5	213 10	9 1 703	00 3 8 1	7 3	02 9 3 4	053 2 6	227 08	8 x 300	00 1 8 0
Krakenes	8 4	02 8 4 2	034 2 4	220 10	9 2 204	8 4	02 8 4 3	045 2 5	213 10	9 1 703	00 3 8 1	8 5	01 8 4 3	045 1 3	198 09	3 1 905	00 3 8 1
Utsira	2 7	05 8 6 3	012 2 6	151 13	x 0 101	5 0	02 9 5 4	323 1 5	144 13	x 3 807	03 4 9 0	5 x	03 9 5 8	291 2 8	150 11	x x 300	00 4 9 0
Lista	8 0	10 9 5 6	203 7 7	152 14	8 3 802	8 0	31 9 5 6	163 7 7	155 11	8 3 201	11 1 9 1	0 5	02 9 9 0	323 2 7	136 12	7 6 804	01 1 9 1
Ferder	8 4	02 9 6 6	000 7 6	162 11	7 3 802	5 0	01 9 6 3	032 0 3	151 14	6 0 802	95 1 9 1	6 2	62 8 6 5	013 2 8	111 11	8 x 809	92 2 8 1
Svandalsflona	2 0	02 9 2 4	104 7 4	9037 08	6 0 904	9 0	02 8 2 6	122 2 6	9040 07	6 0 301	01 x x 1	5 0	03 8 1 8	212 2 8	9035 06	6 0 705	00 04 0
Haparanda	6 x	03 9 x 8	322 5 8	10197 14	6 x 803	5 x	02 9 x 5	321 5 5	10183 14	7 x 904	01 15 1						
Jönköping	x x	64 6 3 x	322 5 8	144 10	9 x 701												
Wisby	5 0	02 9 x 5	103 2 5	153 15	5 0 803	5 0	02 9 x 5	082 2 5	128 13	6 0 801	00 2 9 0	5 0	03 9 x 8	143 5 8	10091 10	8 0 809	94 2 9 1
Stensele	7 0	02 9 6 4	042 1 5	177 16	4 9 902	1 4	01 9 8 1	071 1 3	170 15	5 0 801	00 18 0	0 0	00 9 9 0	313 0 0	154 14	3 0 805	00 08 0
Härnösand	6 0	03 9 3 8	021 2 8	184 12	7 0 801	6 0	03 9 3 8	322 2 8	170 11	8 0 805	00 0 9 0	6 0	62 7 3 8	304 5 8	074 10	9 0 808	02 x x 1
Stockholm	5 x	03 8 6 8	083 2 8	163 14	7 x 601	8 2	03 8 7 5	043 2 8	147 12	7 x 803	00 15 0	5 x	52 6 4 8	243 5 8	047 10	9 x 808	06 09 1
Gällivare	x 6	02 9 4 x	042 1 5	181 17	3 x 300	0 4	01 9 9 0	023 1 1	186 17	2 0 101	00 22 0						
Kopenhagen	7 6	02 7 5 3	041 1 5	139 13	9 0 601	2 6	01 8 5 3	023 1 4	131 13	9 0 302	00 2 8 0	9 7	10 7 5 4	000 5 5	118 12	9 0 602	03 0 7 0
Skagen	8 0	02 8 6 5	102 1 5	146 14	6 0 300	3 4	02 8 6 4	042 1 5	136 14	6 3 601	00 2 8 0	8 0	02 8 6 7	042 2 7	112 13	8 0 603	00 2 8 0
Hanstholm o	9 3	02 8 6 4	042 1 4	136 14	6 0 803	9 6	02 8 6 3	042 1 4	132 12	5 0 801	00 1 8 0	6 0	26 7 5 5	322 7 5	115 11	7 0 804	03 2 7 1
Helsingfors o	5 2	61 8 6 5	303 2 8	145 17	7 x 810	6 2	62 6 5 5	044 5 8	086 15	9 x 521	02 17 1						
Sortavala	0 0	00 9 9 0	063 0 0	165 22	5 0 809	0 9	02 8 7 5	091 3 5	135 20	7 0 825	00 22 1	0 7	03 5 7 0	203 2 8	101 14	8 x 300	00 11 1
Wasa o	5 0	03 5 5 8	041 2 8	186 12	7 0 803	3 0	03 4 4 8	042 2 8	172 10	8 0 807	00 13 0	3 2	64 3 3 8	063 8 8	069 09	9 0 803	06 09 1
Enare																	
Dorpat	6 x	62 5 4 8	322 5 8	137 14	9 x 810	6 x	63 5 4 8	221 5 9	082 15	9 x 613	11 15 1	5 0	02 7 4 4	182 2 4	111 14	7 0 303	00 10 1
Filsand	0 2	03 9 9 0	023 2 8	151 12	7 x 804	6 x	62 5 4 8	322 5 8	113 09	8 x 803	96 15 6	7 x	02 6 5 4	163 5 4	076 11	8 x 801	02 07 1
Riga	5 x	65 x x x	284 2 8	126 13	8 x 811	6 x	03 7 4 8	264 5 8	109 11	9 x 805	04 14 1	6 3	03 7 3 8	164 5 8	104 12	8 x 300	02 09 0
Mainavo						5 x	03 7 5 8	224 4 8	086 15	9 x 300	31 19 1	4 0	01 7 5 4	165 0 4	119 15	6 0 303	00 10 1
Kowno	4 6	02 7 6 4	061 1 5	133 14	6 x 807							2 0	01 7 6 4	204 1 4	132 13	6 0 306	01 08 0
Warschau	6 2	62 6 4 5	221 5 8	128 12	8 0 401	5 2	02 6 4 5	202 5 6	131 12	7 0 403	02 16 0	1 0	05 6 5 2	221 7 2	147 16	7 0 300	97 09 0
Krakau	7 3	02 6 5 4	574 1 5	132 18	4 0 102	7 3	02 6 5 4	041 1 5	140 15	7 0 401	00 19 0	4 0	02 6 6 5	000 1 5	147 16	7 0 300	01 08 0
Lemberg	7 0	01 7 6 4	243 1 4	131 18	5 0 300	0 3	01 6 9 0	000 1 2	137 18	6 0 401	00 19 0	0 0	00 7 9 0	203 0 0	162 18	6 0 302	00 09 0
Pinsk	5 7	02 7 5 5	000 1 7	137 15	6 0 603	7 7	01 7 6 2	000 1 3	138 15	7 0 300	01 16 0						
Rochefort	1 0	01 7 5 3	021 0 3	158 25	5 0 305							0 4	02 7 9 0	060 1 6	150 17	8 0 300	00 13 0
Socoa	6 x	03 6 2 8	281 2 8	169 18	9 x 300							0 7	02 5 9 0	16x 2 6	130 17	9 x 803	00 16 1
Le Bourget	1 0	02 8 5 8	043 0 4	174 22	3 2 803	1 0	02 8 5 3	024 0 4	161 23	4 3 804	00 25 6	1 4	01 7 5 3	045 1 3	174 12	4 0 400	00 10 0
Lyon	1 0	01 8 5 1	323 0 2	149 23	5 1 302	1 0	01 8 5 x	022 0 2	138 23	5 1 602	00 24 0	8 8	02 7 6 5	022 2 6	143 16	7 3 200	00 14 1
Brest	1 0	01 7 5 0	000 0 2	165 20	8 0 601	2 0	01 7 5 3	000 0 3	162 19	8 0 601	00 22 0	4 0	01 7 5 3	000 0 3	149 14	9 0 300	00 11 0
Perpignan	2 0	02 7 6 3	103 0 4	142 28	4 3 903	2 7	02 8 7 2	000 2 6	131 25	6 3 705	00 25 0	7 7	82 7 6 4	323 9 8	134 18	9 x 207	06 18 1
Le Talut	0 0	01 7 9 0	000 0 2	177 20	8 1 300	2 0	01 7 4 1	282 0 3	171 21	8 3 802	00 22 0	7 0	02 7 5 4	043 2 4	154 16	9 0 503	00 15 1
Tours	1 0	01 7 5 1	022 0 1	159 24	3 1 902	4 0	01 7 8 1	302 0 1	147 24	4 1 802	00 26 0	0 8	02 7 9 0	044 2 4	155 13	8 0 404	00 12 0
Le Havre	1 0	01 8 6 2	062 0 3	187 22	4 1 903	0 0	01 9 9 0	043 0 1	181 20	3 1 500	00 23 0	1 0	01 7 5 3	082 0 3	181 13	6 0 903	00 11 0
Marseille	2 0	01 8 5 4	222 0 2	137 26	4 0 803	0 0	01 7 9 0	162 1 4	135 23	6 3 400	00 27 0	0 8	49 6 5 2	102 2 5	135 21	7 0 303	00 15 0
Helder o	8 x	03 8 4 8	305 2 8	163 13	8 x 801	8 0	02 7 4 5	325 2 5	158 13	8 0 401	00 1 7 0						
Vlissingen o																	
De Bilt	5 x	02 7 5 5	284 1 5	167 16	6 x 807	6 x	51 6 3 8	284 4 8	155 13	9 x 603	97 17 0						
Zürich	1 0	01 3 9 1	281 0 2	140 24	2 3 905	2 6	01 8 6 2	283 0 3	142 22	2 3 601	00 27 0						
Bern	2 4	05 8 7 1	301 0 1	136 22	2 1 903	2 5	05 8 6 1	322 0 3	138 23	3 6 603	00 24 0	2 4	05 8 7 1	120 0 1	143 14	7 0 400	00 11 0
Säntis	1 0	01 9 0 0	226 0 1	xxx 06	5 3 302	4 7	02 9 9 0	225 1 7	xxx 05	8 3 300	00 07 3	x x	46 2 0 9	227 3 9	xxx 03	9 x 801	00 02 3
Wien	1 0	01 9 8 3	244 0 3	133 22	2 x 804							0 0	05 6 9 0	261 0 1	142 15	6 1 300	00 11 0
Klagenfurt																	
Innsbruck												0 0	00 9 9 0	061 0 0	149 12	7 0 300	00 10 0
Budapest	1 0	01 9 8 2	202 0 2	140 23	3 0 803	0 0	00 9 9 0	201 0 0	140 22	3 0 300	00 24 0	0 0	05 7 9 0	000 0 0	164 16	6 0 301	00 12 0
Fünfkirchen	7					0 0	00 7 9 0	041 1 0	149 22	3 0 803	00 24 0						
Debrecen						0 0	00 9 9 0	281 0 0	139 22	3 0 300	00 23 0	0 0	00 8 9 0	261 0 0	155 18	4 0 303	00 07 0
Prag	5 4	02 8 7 4	283 7 5	115 20	3 4 704	5 4	01 7 7 2	282 7 3	116 20	4 1 402	97 21 0	0 5	04 5 9 0	221 0 2	131 16	5 0 402	00 09 0
Olmütz	5 3	02 8 5 4	000 2 5	118 20	1 0 805	5 0	01 8 6 3	000 7 3	123 15	7 0 505	95 21 1	0 4	01 6 8 0	061 1 2	131 15	5 0 301	95 07 0

Sonntag, den 19. Juni 1932

Auslandorte	Gestern 14h MEZ. ww VhN_L	DDFWN	BBB TT	Gestern 19h MEZ. ww VhN_L	DDFWN	BBB TT	Heute 8h MEZ. ww VhN_L	DDFWN	BBB TT
Madrid 353							03 790	24128	129 16
Almeria 355				04602	12227	139 21	02690	00025	138 22
Mahon X				01 790	20304	149 22	03641	16228	159 21
La Coruña X							04548	16128	141 14
S. Fernando 360	02 7X3	18237	187 22	01 760	24213	175 21	02 7X6	26626	186 18
Teneriffa 400	02 962	30314	235 15						
Kap Juby 403	02 757	322 27	194 18				02 764	324 27	180 16
Rio de Oro	00 790	327 00	194 21				00790	32800	195 18
Oporto 381	02 642	243 27	181 17				43 434	14227	146 16
Lissabon 384	02 656	28316	196 19	02653	18411	1X3 23	02 757	24317	185 13
Praya 393 (Kap Verde)									
S. Vicent	02 753	04225	186 25						
Fargo 394	02 655	32216	234 20				00 790	XXX 00	224 19
Pt. Delgada (Azoren)	01 853	20114	238 20	01 853	22104	234 21			
Horta X	02 976	18126	232 23	02 853	18214	223 23			
~~Padua~~ Mailand	01672	20202	130 26				0X 783	222 28	152 20
Genua X							57009	12639	157 16
Florenz X							02484	00027	160 20
Rom X				00890	20300	150 22			
[illegible] X	02 764	413 14	165 24	01 893	103 12	158 23			

Auslandorte	Gestern 14h MEZ. ww VhN_L	DDFWN	BBB TT	Gestern 19h MEZ. ww VhN_L	DDFWN	BBB TT	Heute 8h MEZ. ww VhN_L	DDFWN	BBB TT
Messina X				01 753	262 19	142 21	00 890	322 00	175 22
Tarent X	02 743	305 16	151 23				00 796	28100	179 20
Kairo 0341				01 891	263 01	155 21	01 841	32201	164 21
Belgrad				00 890	16110	141 26	00 890	20100	168 16
Üsküb	02 854	28125	134 20	03 758	20428	143 18	00 890	28100	213 19
Split 0718	00 990	18400	127 24	00 990	00000	126 23	00 890	000 00	155 20
Bukarest 575									
Sofia 0720									
Archangelsk 0834							02667	04157	135 13
Matotschkin S.									
L. X									
Ust Zylma X									
Moskau 909	00 X90	12600	192 27	01 X90	12302	175 26	01 X90	16302	176 22
Astrachan				00 790	22300	194 26	00 790	30500	213 22
Kijew X									
Odessa 975									
Swerdlowsk X	02 655	28135	233 14				01 690	24302	231 13
Rabat X	02 863	24203	202 21	02 865	26214	171 19			
Algier 0037				05690	00012	141 24	—	47577	134 22
Tunis 1008	01 853	065 13	166 24	01 8X1	04601	162 21			

Beobachtungen von Nordamerika und Grönland 2h MEZ.

Wetter ww — Windrichtung DD — Windstärke F — Luftdruck (mb) BB — Lufttemperatur (°C) TT

Ort	ww DDF	BB TT	Ort	ww DDF	BB TT	Ort	ww DDF	BB TT	Ort	ww DDF	BB TT	Ort	ww DDF	BB TT	Ort	ww DDF	BB TT
Tatoosh J.			Dodge City	60 043	11 21	Key West	01 082	17 27	Dutch Harbor	00 283	07 09	Winnipeg	01 242	12 23	Nottingham I.	01 122	18 03
Roseburg			Corpus Christi	00 125	15 29	Charleston	03 243	17 21	Tanana	01 282	07 21	White River	60 163	06 14	Resolution I.	00 284	11 01
San Francisco			Duluth	00 323	13 21	Hatteras	03 324	18 23	Cordova	01 162	07 14	Doucet	00 162	16 22	Bermuda	01 243	19 22
San Diego			St. Joseph	00 04X	12 28	Washington	60 083	21 17	Juneau	03 163	12 17	Father Point	03 244	15 17	Julianehaab		
Flagstaff	00 283	00 23	Little Rock	00 163	14 27	Scranton	01 123	22 19	Aklavik	00 161	12 19	Chatam	01 162	17 20	Godthaab		
Helena	01 322	09 27	New Orleans	00 203	17 31	Nantucket	40 083	24 09	Ft. Simpson	04 324	14 52	Halifax	00 243	22 11	Godhavn		
Salt Lake C.	00 243	14 27	Chicago	00 243	14 27	Portland	03 163	23 –	Prince Rupert	60 162	15 11	Sydney	03 203	21 12	Angmagsalik		
Denver	60 042	11 18	Cleveland	03 XX3	13 28	Eastport	03 203	23 11	Edmonton	03 283	10 14	Cap Race	00 041	23 03	MILES CITY Havana		
El Paso	00 324	01 –	Nashville	03 20X	16 31	Honolulu	03 083	19 23	Medicine Hat	01 243	08 22	Harrington	03 246	09 09	ATLANTA Kingston		
Bismarck	01 123	12 24	Jacksonville	03 082	17 27	Nome	00 203	10 10	The Pas	00 323	06 21	Belle Isle	00 246	09 04	MONTREAL San Juan		

Schiffsmeldungen.

Erläuterung des Schiffsschlüssels: Wochentag P; Erdoktant Q; Breite (Süd unterstr.) LLL; Länge (Ost unterstr.) lll; Zeit (MEZ.) ZZ; Windrichtung DD; Windstärke F; Wetter ww; Luftdruck (mb) BB; Sicht V; Lufttemperatur (°C) TT; Kennzahl 3; Untere Wolken C_L; Mittlere Wolken C_M; Obere Wolken C_H; Bedeckungsgrad (alle Wolken) N; Unterschied zw. Luft- u. Wassertemperatur t_d; Dünung K; Richtung der Dünung d; Wetterverlauf W; Bedeckungsgrad (untere Wolken) N_L; Kurs des Schiffes d_s; Geschwindigkeit des Schiffes f; Art der Druckänderung i. d. letzten 3 Stunden a; und Betrag bb

18. Juni 1932

Schiffsname	P Q LLL	lll ZZ	DDF ww	BB V TT	3 C_L C_M C_H N	t_d K d W N_L	d_s f a bb
Stuttgart	7 0 412	594 01	045 21	1012 6 20	3 3 0 0 8	5 5 2 5 8	6 5 611
"	7 0 411	615 07	045 02	16 7 13	3 3 2 0 7	6 5 3 0 9	x x xxx
Watussi	7 0 148	177 07	263 02	15 8 27	3 7 0 1 4	5 1 7 1 3	8 5 xxx
Sierra Cordoba	7 0 457	354 07	186 52	13 5 16	3 5 0 0 8	4 8 4 4 8	1 5 803
Alb. Ballin	7 0 404	564 07	163 02	12 8 21	3 3 7 0 7	7 1 5 1 4	2 7 807
Europa	7 0 463	315 13	145 22	18 7 16	3 3 x x 8	4 2 4 5 8	2 x 320
Deutschland	7 0 497	116 13	043 01	xx 7 16	3 0 8 0 4	6 1 7 0 0	2 7 300
Monte Olivia	7 0 162	220 13	322 00	18 7 25	3 0 0 0 0	4 1 8 0 0	x x xxx
Bremen	7 0 470	307 13	164 62	19 7 16	3 6 2 0 8	4 0 0 5 6	6 9 811
Cap Arcona	7 0 239	183 13	044 02	19 7 23	3 0 3 x 7	2 0 0 2 0	x x xxx
Sierra Cordoba	7 0 467	337 13	165 54	15 5 16	3 5 x x 8	5 8 4 4 8	1 5 305
Milwaukee	7 0 466	359 13	284 05	11 4 15	3 5 x x 8	3 4 4 2 8	1 6 807
Dresden	7 0 463	337 13	165 05	14 6 17	3 6 x x 8	3 7 4 4 8	1 5 301
St Louis	7 0 442	414 13	283 03	18 7 13	3 6 x x 8	7 5 9 2 8	x x xxx
Stuttgart	7 0 409	635 13	046 02	21 7 13	3 5 x x 7	9 0 0 2 7	6 5 315
Orinoco	7 0 434	234 13	302 01	24 8 16	3 1 1 2 5	3 1 9 0 3	x x xxx
Berlin	7 0 407	585 13	027 80	12 7 17	3 3 x x 8	8 4 1 7 8	2 5 701
Gen. v. Steuben	7 0 496	127 19	044 01	18 7 16	3 0 0 1 2	4 0 0 0 0	6 6 801
Bremen	7 0 460	346 19	204 02	12 7 15	3 5 x x 7	6 4 5 4 7	6 9 302
St Louis	7 0 434	439 19	083 03	19 6 13	3 8 x x 8	3 9 9 1 8	6 6 101
Orinoco	7 0 425	252 19	121 02	23 8 18	3 7 x x 5	4 1 1 1 5	x x xxx
Sierra Cordoba	7 0 470	318 19	147 51	15 5 16	3 5 0 0 8	6 8 4 4 8	1 5 803
Dresden	7 0 470	317 19	166 05	14 5 16	3 0 0 0 9	5 7 4 4 8	1 5 400
Milwaukee	7 0 473	435 19	204 03	13 6 14	3 5 x x 8	5 1 4 3 8	1 6 301
Alb. Ballin	7 0 407	511 19	165 02	10 7 23	3 3 7 0 6	3 9 9 2 4	2 7 602
Berlin	7 0 408	567 19	307 81	07 7 14	3 3 x x 8	9 7 8 7 8	2 5 823
Monte Olivia	7 0 175	313 19	324 00	15 7 24	3 0 0 0 0	5 1 8 0 0	x x xxx
Stuttgart	7 0 408	655 19	024 02	24 7 14	3 4 1 0 6	6 2 1 2 6	6 5 302
					3		
	7 0 269	202 13	062 02	21 8 22	3 1 3 1 5	4 1 1 2 3	1 4 306
	7 0 365	108 13	322 01	23 7 24	3 5 0 9 3	1 1 8 1 1	1 3 902
	7 3 801	135 13	323 51	14 5 01	3 5 2 x 8	2 0 x x 4	x x 308
	7 3 747	167 13	207 05	16 7 03	3 6 x x 8	2 7 5 2 8	3 3 302
	7 0 576	150 13	082 03	28 8 14	3 8 5 7 8	2 1 6 2 0	2 6 300
	7 0 516	017 13	017 02	23 9 12	3 7 6 x 6	4 4 8 2 6	6 6 315
	7 0 371	103 19	322 01	22 7 22	3 4 x 2 3	1 1 8 1 2	1 3 02x
	7 0 278	197 19	062 02	22 6 12	3 0 x 3 4	4 1 1 2 0	1 4 103
	7 0 373	110 19	263 01	22 8 17	3 2 1 9 5	3 2 7 1 2	5 4 305
	7 0 582	122 19	064 02	28 8 12	3 5 x x 7	5 0 0 2 7	2 6 300
	7 0 582	050 19	043 03	26 9 11	3 5 x x 8	4 1 1 2 8	6 6 305

19. Juni 1932

Schiffsname	P Q LLL	lll ZZ	DDF ww	BB V TT	3 C_L C_M C_H N	t_d K d W N_L	d_s f a bb
St Louis	1 0 428	458 01	032 05	1017 8 16	3 5 2 x 8	7 9 9 2 8	x x xxx
Berlin	1 0 408	546 01	206 51	05 7 16	3 6 x x 8	6 6 1 2 8	2 6 908
Columbus	1 0 498	059 01	062 00	18 8 15	3 1 0 0 1	4 0 0 0 1	6 8 302
Europa	1 0 480	237 01	000 02	23 8 15	3 2 3 x 5	4 0 0 2 3	2 x 303
Cap Arcona	1 0 273	166 01	044 01	22 7 21	3 2 7 0 4	3 0 0 1 4	x x xxx
Gen. v. Steuben	1 0 495	157 01	024 00	19 7 15	3 0 0 0 0	6 0 0 0 0	6 6 805
Gen. San Martin	1 0 307	180 01	041 01	27 8 19	3 1 0 0 3	6 0 0 1 3	5 5 317
Dresden	1 0 476	299 01	147 03	16 6 15	3 6 x x 8	5 8 3 4 8	1 5 305
Columbus	1 0 498	092 01	062 01	16 8 16	3 0 0 2 4	5 0 0 0 0	6 7 802
Milwaukee	1 0 480	311 01	204 05	13 4 15	3 6 0 x 8	4 4 4 3 8	1 6 302
Orinoco	1 0 415	252 01	143 02	21 7 13	3 5 x x 7	5 1 9 2 7	x x xxx
Deutschland	1 0 494	168 01	023 02	19 6 15	3 4 4 x 5	4 1 7 2 5	6 7 300
Sierra Cordoba	1 0 476	296 01	147 03	xx 8 16	3 5 x x 8	5 4 9 2 8	1 5 801
Bremen	1 0 449	373 01	284 82	15 8 13	8 6 0 2 6	7 9 9 7 6	6 9 315
"	1 0 436	411 07	312 02	19 7 13	3 5 x x 7	7 1 8 2 7	6 9 303
Dresden	1 0 482	271 07	146 53	15 5 13	3 x x x 9	6 8 3 4 9	1 5 804
St Louis	1 0 425	478 07	133 62	13 6 15	3 6 x x 8	6 1 4 5 8	6 6 813
Orinoco	1 0 403	285 07	183 51	17 6 19	3 5 x x 8	3 1 4 2 8	x x xxx
Milwaukee	1 0 485	295 07	126 08	13 4 15	3 6 x x 8	4 3 5 3 8	1 6 801
Alb. Ballin	1 0 415	462 07	124 64	17 7 14	3 6 0 0 8	2 9 9 5 8	1 7 113
Berlin	1 0 409	514 07	183 81	08 8 19	3 1 0 0 3	6 4 9 7 3	2 6 103
Deutschland	1 0 493	203 07	022 03	19 7 15	3 4 x x 8	5 0 0 2 8	6 7 903
Gen. v. Steuben	1 0 493	180 07	023 01	19 7 14	3 8 0 0 4	6 0 0 1 4	6 6 602
Gen. San Martin	1 0 295	185 07	042 01	23 8 19	3 1 0 0 3	6 0 0 0 3	5 5 613
Watussi	1 0 203	177 07	025 05	18 7 21	3 0 0 0 0	3 4 8 1 0	8 5 xxx
Monte Olivia	1 0 127	200 07	325 02	16 6 22	3 0 0 6 6	7 3 1 0 0	x x xxx
					3		
	1 0 405	734 01	074 01	24 9 15	3 0 6 0 2	5 0 0 1 0	2 6 405
	1 0 586	092 01	054 03	28 8 12	3 5 x x 8	6 0 2 8 8	2 6 802
	1 3 581	053 01	302 01	16 7 10	3 5 3 1 3	6 2 8 1 3	4 5 000
	1 0 357	130 07	263 00	xx 8 18	3 0 0 0 0	3 2 7 0 0	5 4 300
	1 0 371	074 07	262 00	21 3 18	3 4 4 9 4	3 2 5 1 4	0 0 101
	1 0 583	119 07	063 02	25 9 10	3 5 x x 7	7 1 2 2 7	6 6 906
	1 3 753	271 07	314 72	12 1 00	3 6 2 x 8	5 0 0 6 5	0 3 408
	1 3 587	049 07	000 04	15 6 11	3 5 4 0 5	4 0 0 0 4	5 5 704
	1 3 559	071 07	305 02	13 9 13	3 2 5 8 4	5 1 8 2 3	8 6 304
	1 3 567	051 07	302 01	13 8 12	3 5 0 4 3	3 2 8 0 1	4 5 300
	1 0 616	034 07	026 03	26 9 10	3 5 x x 8	3 2 1 2 8	2 4 807
	1 3 577	018 07	323 03	17 8 11	3 3 2 0 8	4 5 8 2 3	1 7 805
	1 3 583	025 07	303 02	16 8 12	3 7 0 0 4	1 2 7 1 4	6 6 300

Witterungsübersicht.

Sonntag, den 19. Juni 1932

Durch ein neues Druckwellental, welches mit dem warmen Südstrom am Westabhang des russischen Hochs nach Finnland-Skandinavien geführt wurde, entstand über der mittleren Ostsee ein tiefere Wirbel als seine Vorgänger. Diese gliederten sich seinem Strömungssystem als Randstörungen über Mittland und Südostdeutschland an. Der Regenerationsprozeß des Schwedentiefs ist noch nicht beendet, und sein Zentrum wird sich mit der Strömung des nordatlantischen Hochs nach Südwesten bewegen. Die in Mitteleuropa einbrechenden Kaltmassen werden rasch erwärmt und kehren in der osteuropäischen Tiefdruckmulde wieder nach Norden um, nachdem sie sich vorher mit kleinasiatischer Warmluft gemischt haben.- Zwar wird durch den wiederholten Druckfall das atlantische Hoch geschwächt, aber es wird sich im wesentlichen halten. Und das Ende der zweiten Monsunperiode ist noch nicht zu erwarten.

Der atlantische Hochdruckrücken wird in seiner Mitte von zwei Seiten abgebaut. Im Bereich des südwesteuropäischen Teiltiefs fällt der Druck kräftig weiter, ebenso ist das Ranatief auf dem Mittelatlantik unter Vertiefung nach Osten vorgestoßen. - Ein Druckfallgebiet im Ostgrönlandmeer wird sich mit der antizyklonalen Strömung nach Südosten bewegen.

Hermann.

Höhenluft-Beobachtungen.

Ort Seehöhe (m)	Zeit (MEZ.)	Einheit	Höhen-Temperaturen und -Feuchtigkeiten									Bemerkungen
		m										
		°C										
		%										
			Nachträge v. 18. Juni 1932									
De Bilt 3 m	7	m	200	500	1000	1500	2000	2500	3000	4000	5000	
		°C	14	10	3	2	1	-1	-1	-3	-10	
		%	85	85	55	85	85	85	85	85	25	
		mb	994	958	902	848	794	750	706	621	540	
Duxford 30 m	7	m	200	500	1000	1500	2000	2500	3000	4000	5000	
		°C	11	11	10	6	7	-4	1	-2	-8	
		%	75	75	75	85	55	75	55	75	-	
		mb	994	950	906	853	803	755	710	626	552	

Höhenwinde.

Ort	Seehöhe (m)	Zeit (MEZ.)	0 7 T.	200 8 T.	500 9 T.	1000 10 T.	1500 11 T.	2000 12 T.	2500 13 T.	3000 14 T.	3500 15 T.	4000 16 T.	4500 17 T.	5000 18 T.	6 T. 19 T.
Lemberg 365		7⁰⁰	–	S 5	SW 7	SW 7	SW 7	SW 7	–	SW2W 7					
Valentia 73		8⁰⁰	–	–	NE 5	NE 5	NE2E 4	–	–	ENE 7					
Cagliari 171		8⁰⁰	–	–	NE 2	–	NE 2	–	–	NNW 5					
			Nachträge v. 18. Juni 32												
Essen 252		12⁰⁰	W 4	–	WNW 11	WNW 9	–	NNW 13		3/4 bedeckt 50 km Sicht					
Innsbruck 578		12⁰⁰	S 1	–	5⁰⁰ SSE 1	–	10⁰⁰ S 2	S 2		W 7	–	WNW 14	–	20⁰⁰ WNW 14	
München 465		11⁰⁰	NW 6	–	9⁰⁰ NW 3	NNE 3	–	W 5	–	WNW 10	–	NNW 16	–	NNW 15	
Köln 315		11⁰⁰	WNW 4	–	W-NW 8	WNW 9	–	NW 9	–	WNW 12					
Pinsk —		17⁰⁰	Stille	WNW 1	SW2W 2	NSW 2	WNW 4	SW 4							

Ort	Seehöhe (m)	Zeit (MEZ.)	0 7 T.	200 8 T.	500 9 T.	1000 10 T.	1500 11 T.	2000 12 T.	2500 13 T.	3000 14 T.	3500 15 T.	4000 16 T.	4500 17 T.	5000 18 T.	6 T. 19 T.
Thorn 692		5⁰⁰	–	SWzW 3	SWzW 5	SWzW 7	SWzW 4								
Plymouth 525		6⁰⁰	–	–	8 1	–	NE 5	–	–	ENE 3					
Messina 42		8⁰⁰	–	–	NNW 5	–	–	–	–	NNW 7					
			Nachträge v. 18. Juni 32												
Nagy-Szt 311		10⁰⁰	Stille	–	–	ENE 1	–	SWzW 10	–	SWzW 9	–	–	NNW 15	NW 15	NNW 15
Wien 160		11⁰⁰	WNW 4	500 W 5	–	1100 WzW 3	–	1300 NWzW 7	2300 WzW 8	2800 W 10	3200 WzW 13	4200 WzW 15	4700 NNW 15		
Graz 250		10⁰⁰	Stille	–	–	–	1300 NWzW 6	1600 NW 3	2300 NWzW 10	–	3600 NW 10	NW 15			
Friedrichsh 235		16⁰⁰	3 4	–	200 SWzW 2	1100 W 5	1000 WNW 5	W 11	W 13	W 11	–	WzN 15	–	NW 18	SSW NW 20
			2500 WNW 22												

Höhenwinde über See.

Schiff	Besteck	Zeit (MEZ.)	0 7 T.	200 8 T.	500 9 T.	1000 10 T.	1500 11 T.	2000 12 T.	2500 13 T.	3000 14 T.	3500 15 T.	4000 16 T.	4500 17 T.	5000 18 T.	6 T. 19 T.
Deutschland	49.7 N 13.8 W	18. VI. 19⁰⁰	NE 5	500 NzE 7	750 E 11	1100 ENE 9	1500 NE 8	1800 NNE 9							

Schiff	Besteck	Zeit (MEZ.)	0 7 T.	200 8 T.	500 9 T.	1000 10 T.	1500 11 T.	2000 12 T.	2500 13 T.	3000 14 T.	3500 15 T.	4000 16 T.	4500 17 T.	5000 18 T.	6 T. 19 T.
Deutschland	49.3 N 28.6 W	19. VI. 08⁰⁰	NNE 4	600 NzE 2	700 ESE 1										

Täglicher Wetterbericht.

Jahrgang: 57 Nr.: 172

Herausgegeben von der Deutschen Seewarte.
Verlagsort Hamburg.

[illegible], den [illegible] 19[illegible]

Versendung 6mal wöchentlich. Der Sonntagsbericht erscheint nachträglich.

Erläuterung: Die Beobachtungen sind sämtlich in der Form der 1929 in Kopenhagen beschlossenen Einheitsschlüssel wiedergegeben; die ausländischen jedoch zum Teil gekürzt. Kurze Erläuterungen zu den einzelnen Ziffern werden am 1. eines jeden Monats dem Täglichen Wetterbericht beigegeben. Eingehend finden sie sich in „Schlüssel und Anweisung für Obstelegramme", Aufl. 1, 1930, zu beziehen von der Deutschen Seewarte, Hamburg. Luftdruck in Millibar, umgerechnet auf den Meeresspiegel, bei Bergen auf die nächste Tausenderhöhe (1000 mb = 750.1 mm, bezogen auf 0° C und Schwere in 45° Breite). Temperatur in Celsiusgraden. Windrichtung: 08 = E, 16 = S, 24 = W, 32 = N. Windstärke nach Beaufort-Teilung (0 = Stille, 12 = Orkan). Die Wolkenhöhe (h) bezeichnet bei Bergen, wenn Wolken unter Orthöhe vorhanden sind, den Abstand von der Oberfläche dieser Wolken.

Erläuterung des Schlüssels	Untere Wolken	Mittlere Wolken	Wetter	Sicht	Wolkenhöhe	Bedeckungsgrad (untere Wolken)	Windrichtung	Windstärke	Wetterverlauf	Bedeckungsgrad (alle Wolk.)	Luftdruck (mb)	Lufttemperatur (°C)	Relative Feuchte	Obere Wolken	Art der Druckänderung i. d. letzten 3 Stunden und Betrag	Niederschlagmenge (mm)	Höchsttemperatur	Tiefsttemperatur	Seegang	Sicht nach See	Erdbodenzustand	Unterschied zw. Luft- u. Wassertemperatur	Dünung	Richtung der Dünung
	C_L	C_M	ww	V	h	N_L	DD	F	W	N	BBB	TT	U	C_H	a bb	RR	MM	mm	S	V_S	E	t_s	K	d

Deutsche Binnenlandorte	Gestern 14h MEZ. C_LC_M	ww VhN_L	DDF WN	BBB TT	U C_H abb	Gestern 19h MEZ. C_LC_M	ww VhN_L	DDF WN	BBB TT	U C_H abb	R_2R_2 MM E	Heute 8h MEZ. C_LC_M	ww VhN_L	DDF WN	BBB TT	U C_H abb	R_1R_1 mm E
Wilhelmshaven	8x	81948	00078	10 028 14	71 301	70	02843	30204	10 130 14	95 601	99 xx 0	50	02845	262 15	10 123 14	70 300	00 07 0
Bremen	80	02946	242 46	133 14	6x 202	83	02942	262 27	130 15	6x 300	01 16 0	17	01852	241 13	130 14	70 201	00 09 0
Hamburg	97	10956	204 76	120 18	4x 401	86	02865	263 86	122 16	50 401	00 10 0	20	01954	223 04	124 13	70 101	00 08 0
Kiel	80	01754	081 64	119 16	60 301	50	02845	322 15	120 15	71 300	96 19 1	27	02754	082 14	118 13	80 300	00 08 0
Flensburg	30	02746	262 26	132 20	9x 300	30	02746	263 26	124 18	8x 804	01 21 2	41	03858	243 28	117 14	8x 402	00 09 0
Stettin	76	02935	222 76	122 17	9x 801	87	02852	241 24	117 12	60 101	92 19 0	10	01853	222 03	120 15	79 300	00 10 0
Danzig	73	02954	323 15	122 15	6x 301	83	02854	000 75	114 13	71 803	92 17 0	12	01961	223 12	104 17	69 401	00 09 0
Königsberg i. Pr.	27	02965	223 16	121 17	40 002	80	10763	022 75	118 15	68 602	97 18 0	51	02701	202 26	111 14	76 401	00 08 0
Aachen	5x	02847	261 27	155 15	6x 802	8x	02845	302 25	146 14	6x 902	00 15 0	88	02755	022 15	137 11	80 301	00 06 0
Nordhorn	86	02854	243 25	139 17	40 301	86	02855	242 26	135 15	60 801	00 18 0	45	02852	021 24	131 03	70 403	00 09 0
Hannover	83	02953	243 27	136 06	5x 301	23	22974	270 57	130 14	71 300	92 18 0	57	02774	001 27	136 13	70 402	00 08 0
Erfurt	80	02966	245 16	126 19	6x 801	83	02963	282 15	127 16	50 300	00 21 0	07	01790	000 03	128 13	70 901	00 07 0
Magdeburg	73	02855	223 76	128 16	6x 300	73	02965	163 26	125 17	51 403	00 22 0	40	02765	321 15	135 14	70 403	01 09 0
Berlin	87	25955	301 76	126 15	7x 401	43	02951	202 75	120 16	69 801	04 19 1	00	01990	261 02	127 16	78 403	00 14 0
Dresden	04	01863	263 14	118 20	38 801	44	02864	261 15	117 15	41 300	00 25 0	53	05564	000 25	126 13	78 401	00 08 0
Grünberg i. Schl.	91	02755	222 28	124 17	6x 605	97	02754	283 25	119 18	51 402	00 19 1	61	02872	302 25	128 14	76 402	00 12 1
Breslau	21	01872	202 03	113 22	50 605	63	01890	321 02	110 14	60 602	00 23 0	52	02763	041 14	136 18	61 300	00 12 0
Essen 10 437	73	02965	202 26	150 15	5x 300	43	02864	262 27	149 14	6x 001	00 17 0	27	02764	301 15	133 18	8x 801	00 07 0
Mirow	–	–	–	–	–	–	–	–	–	–	–	30	01802	282 02	127 12	80 300	00 08 0
Hof	17	01864	203 04	121 18	52 901	10	01862	261 03	113 18	51 902	00 19 0	52	05546	000 38	129 10	91 300	97 07 0
Gleiwitz	00	02864	202 14	119 23	30 804	46	02864	151 44	111 19	60 873	00 25 0	07	05090	051 28	120 18	7x 703	00 11 0
Frankfurt am Main	77	01874	283 04	136 20	40 804	04	01890	023 01	123 21	41 502	00 22 0	07	01890	042 44	114 15	65 503	00 10 0
Karlsruhe	70	00872	221 02	122 22	53 807	00	01950	023 04	110 22	58 8x	00 24 0	52	22655	041 58	113 12	7x 401	97 11 0
Friedrichshafen	10	01893	162 08	109 24	57 809	57	02775	142 46	076 22	01 603	00 24 0	6x	02758	000 28	111 16	9x 402	03 11 1
Fürth	70	01873	242 03	126 20	60 805	00	00890	321 00	114 19	60 704	00 21 0	53	05665	000 27	114 14	8x 601	97 11 0
München	17	01873	321 03	110 23	41 805	87	02864	062 15	097 22	41 700	00 25 0	57	02773	281 15	109 15	79 800	00 14 0
Feldberg i. T. 801 m	17	02844	282 04	10 005 14	59 800	07	01990	281 01	995 13	50 703	00 16 0	07	01890	102 03	9926 14	66 603	00 07 0
Kahler Asten 85? m	4x	02837	243 07	998 10	8x 300	24	01832	262 13	997 11	60 300	00 12 0	4x	03858	042 28	984 07	8x 300	00 16 0
Wasserkuppe 926 m	85	02954	822 25	799 11	6x 300	24	01953	281 14	993 13	51 903	01 14 0	07	02760	102 15	979 12	76 801	00 08 0
Brocken 1153 m	80	02835	265 55	986 08	90 304	8x	02835	304 15	993 00	9x 302	02 05 0	63	04758	101 15	980 07	80 401	00 04 0
Fichtelberg 1213 m	70	01823	225 23	983 14	41 301	00	00890	264 10	986 13	40 300	00 15 0	52	03727	262 28	980 09	81 301	05 07 0
Schneekoppe 1610 m	23	02724	205 15	982 10	8x 304	03	01834	203 13	984 07	80 300	00 10 0	03	02854	203 16	976 08	68 301	00 05 0
Feldberg, Schw. 1497 m	10	01857	321 03	10 006 13	61 300	33	02852	021 15	994 14	51 803	00 14 0	6x	67009	536 59	976 08	9x 301	18 07 2
Zugspitze 2962 m	80	02K16	163 16	7073 06	7x 101	9x	11846	242 98	7074 03	8x 700	01 00 9	02	03938	226 28	7048 02	9x 701	03 01 9

Deutsche Küstenorte ° und Feuerschiffe †	Gestern 14h MEZ. C_LC_M	ww VhN_L	DDF WN	BBB TT	U C_H abb	Gestern 19h MEZ. C_LC_M	ww VhN_L	DDF WN	BBB TT	U C_H abb	$R_2R_2 \frac{S\ V_S\ Ec}{t_d\ K\ dt}$	Heute 8h MEZ. C_LC_M	ww VhN_L	DDF WN	BBB TT	U C_H abb	$R_1R_1 \frac{S\ V_S\ Ec}{t_d\ K\ dt}$
Borkumriff †	27	02873	022 17	10 166 15	77 310	26	03888	322 18	10 xxx 14	74 803	00 41 8	2x	02857	282 27	10 xxx 13	7x 802	00 57 7
Borkum °	24	01844	282 14	143 15	61 306	28	01853	323 14	140 14	70 901	00 18 0	38	02844	283 15	130 15	60 201	00 18 0
Außenjade †	70	01872	303 02	129 14	70 302	60	01873	303 03	XXX 14	70 801	00 42 7	78	02864	282 14	xxx 14	61 xxx	00 32 7
Cuxhaven °	20	01842	282 03	120 14	xx 300	80	01844	283 14	130 15	x8 330	xx 18 0	8x	02847	263 27	124 13	xx 600	xx 18 0
Elbe I †	04	01993	301 14	135 16	71 302	10	02895	304 15	XXX 15	70 300	00 62 7	20	02754	283 15	xxx 14	70 402	00 62 7
Helgoland °	20	01843	302 03	137 14	80 300	06	02844	283 15	132 13	82 801	xx 28 0	57	02745	262 15	122 12	8x 300	xx 17 0
Amrumbank 10464 †	70	02885	262 25	143 13	7x 304	77	02882	283 25	136 14	79 801	00 43 7	70	02856	263 26	128 13	8x 801	00 63 7
List °	28	02833	275 15	142 10	71 908	34	02835	265 15	119 14	74 300	00 2x 0	52	03844	244 26	109 13	7x 301	00 1x 0
Bülk °	00	00890	322 00	123 17	x0 300	40	02844	284 15	114 15	x7 300	00 28 1	13	02841	244 15	110 14	x0 401	00 28 0
Marienleuchte °	1x	01744	302 14	xxx 16	0x 300	17	02743	243 25	xxx 15	0x 300	00 27 0	5x	02747	224 27	xxx 12	9x 302	00 27 0
Fehmarnbelt †	2x	01823	264 03	119 16	5x 601	8x	01763	264 04	xxx 14	74 802	xx 40 0	8x	02766	285 26	xxx 15	8x 405	xx 30 0
Warnemünde °	27	01843	282 13	118 15	6x 801	48	01853	262 14	113 16	58 601	00 08 0	78	02854	224 04	111 14	70 300	00 38 0
Arkona °	20	01952	245 02	111 15	70 300	89	01942	223 03	107 15	60 802	00 29 0	55	02955	576 26	096 13	8x 301	00 49 0
Adlergrund †	24	01x22	242 03	100 15	70 002	14	01831	262 01	095 15	70 601	WT. 14	10	01853	222 03	120 15	79 300	00 10 0
Rügenwaldermünde °	20	01472	203 13	013 16	62 302	16	02772	203 14	107 15	63 802	00 37 0	14	01762	224 13	097 13	80 801	00 37 0
Memel 10467 °	30	02754	204 54	126 12	80 316	–	–	–	–	–	–	10	02852	202 14	119 13	62 402	02 28 0

Deutsche Küstenorte ° und Feuerschiffe †	Gestern 17h MEZ. C_LC_M	ww VhN_L	DDF WN	BBB TT	U C_H abb	Heute 2h MEZ. C_LC_M	ww VhN_L	DDF WN	BBB TT	U C_H abb		Heute 11h MEZ. C_LC_M	ww VhN_L	DDF WN	BBB TT	U C_H abb	
Borkumriff †	10	01883	322 03	10 XXX 16	70 805	88	01864	302 14	10 XXX 12	80 301		35	03754	242 28	10 XXX 14	8X 000	
Borkum °	18	01844	323 14	141 15	60 401	XX	018X9	282 14	139 11	8x 903		81	02745	283 26	132 15	7x 101	
Außenjade †	6x	018X2	322 02	Xxx 14	60 301							78	02874	283 14	XXX 14	6x 803	
Wilhelmshaven °	8x	01743	301 74	130 14	9x 801	08	01743	201 03	128 10	03 803		8x	51747	282 17	137 14	8X 802	
Cuxhaven °						80	02745	262 15	132 13	80 300	xx x7 0	90	02835	243 25	126 15	x0 301	xx 28 0
Elbe I †	04	01993	303 03	XXX 15	71 301							24	02853	283 15	xxx 14	70 304	
Helgoland °	10	01843	283 03	135 14	80 801	xx	01783	262 03	132 12	8x 803		16	02745	302 25	127 14	80 303	
Amrumbank †	70	01883	283 02	139 14	70 803							77	02884	282 25	128 14	7x 300	
List °	88	02943	165 25	119 15	71 301	3x	03738	245 28	113 12	8x 302		80	03748	245 28	111 13	7x 301	
Bülk °	30	02845	286 45	114 15	x0 605							6x	14838	594 18	117 14	xx 303	
Marienleuchte °	1x	01743	283 14	xxx 16	08 809							5x	02755	244 25	xxx 16	0x 303	
Fehmarnbelt †																	
Arkona °	10	01952	224 02	102 16	60 801							55	02855	205 27	109 14	8x 306	
Adlergrund †												35	02714	263 25	106 15	79 304	WT. 13

Nachdruck und Verwendung für öffentliche Vorhersage verboten!

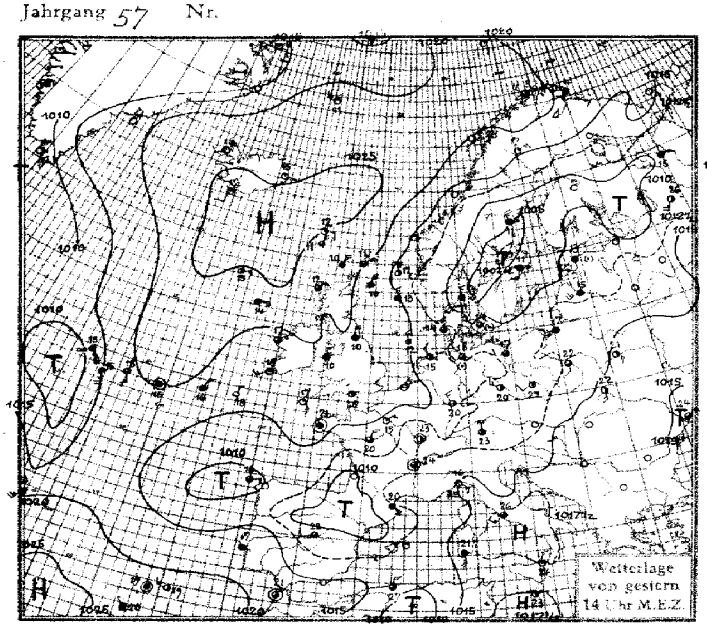

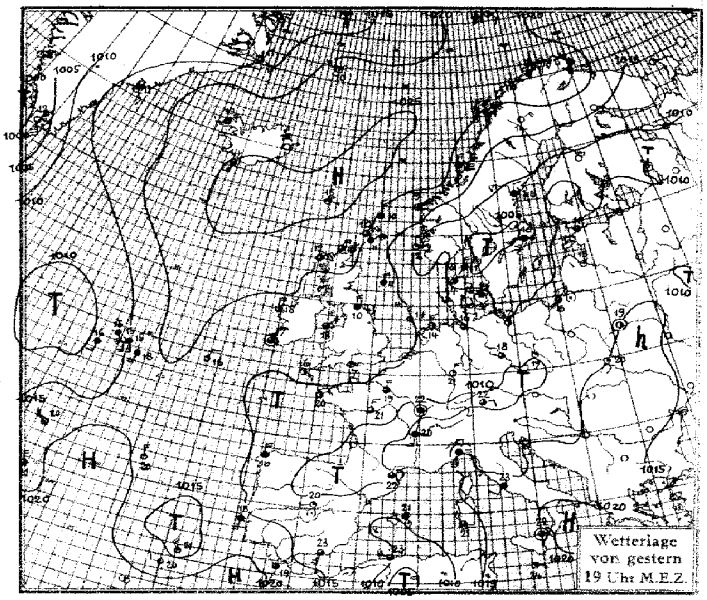

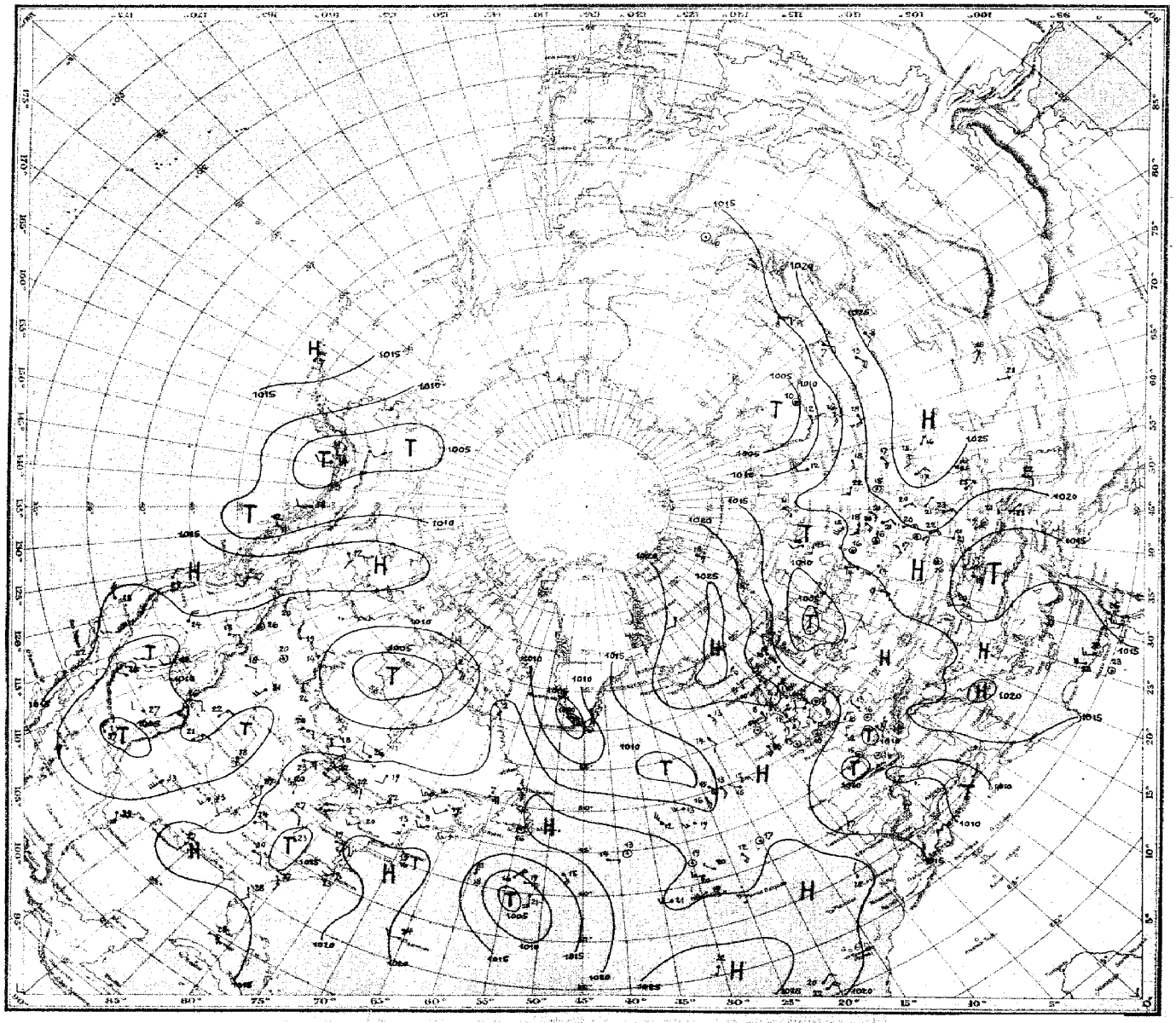

Luftdruck, Temperatur, Wind, Himmelszustand der nördlichen Halbkugel, 9 Uhr M.E.Z.

SEEWARTE

Montag, 27. Juni 1932

Wetterlage von 8 Uhr M.E.Z.

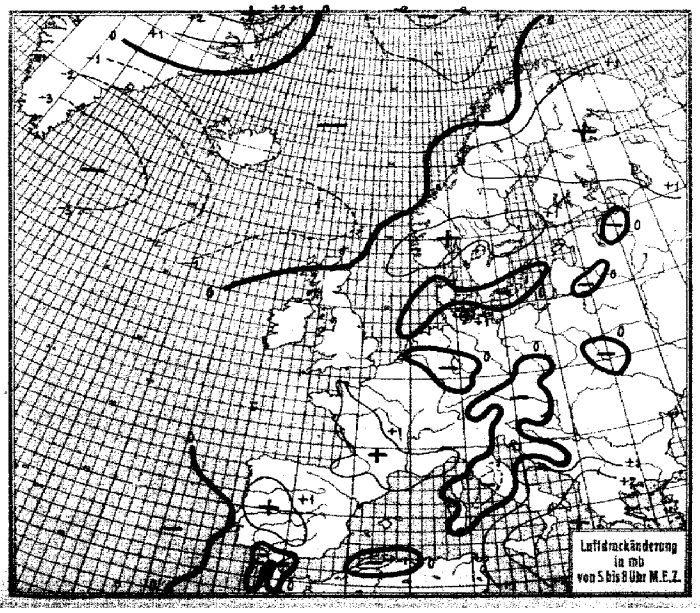

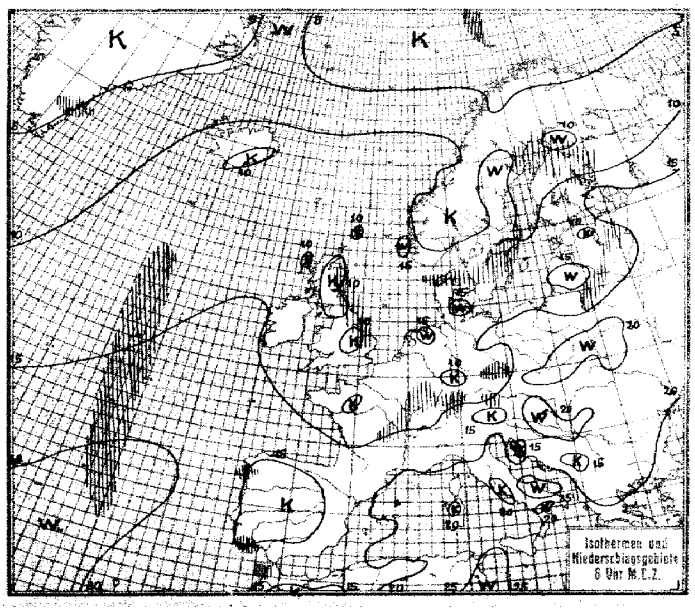

Montag, den 20. Juni 1932

Erläuterung des Landschlüssels

Untere Wolken	Mittlere Wolken	Wetter	Sicht	Wolkenhöhe	Bedeckungsgrad (unterer Wolken)	Windrichtung	Windstärke	Wetterverlauf	Bedeckungsgrad (alle Wolken)	Luftdruck (mb)	Lufttemperatur (° C)	Relative Feuchte	Obere Wolken	Art der Druckänderung i. d. letzten 3 Stunden und Betrag		Niederschlagsmenge (mm)	Höchsttemperatur	Tiefsttemperatur	Seegang	Sicht nach See	Erdbodenzustand
C_L	C_M	ww	V	h	N_L	DD	F	W	N	BBB	TT	U	C_H	a	bb	RR	MM	mm	S	V_s	E

Auslandorte (Küstenorte o)	Gestern 14h MEZ. C_LC_M	ww Vh N_L	DDF WN	BBB TT	U C_H abb	Gestern 19h MEZ. C_LC_M	ww Vh N_L	DDF WN	BBB TT	U C_M abb	R_2R_2 mm s V_s° E	Heute 8h MEZ. C_LC_M	ww Vh N_L	DDF WN	BBB TT	U C_H abb	R_1R_1 mm s V_s° E
Thorshavn	07	01 990	082 02	10282 12	10 300	07	01 990	081 01	10266 15	60 804	00 19 0	50	02 845	023 15	10226 11	x0 806	00 28 0
Reykjavik	30	02 954	121 14	253 16	60 903	80	02 953	164 04	234 16	60 803	–	50	02 756	124 16	202 12	60 803	–
Isafjord	xx	00 xx0	202 00	239 16	xx 303	00	00 xx0	202 00	242 10	x0 303	–						
Acureyrie	1x	01 xx3	122 03	235 18	xx 808	xx	01 xx3	323 03	223 15	x1 808	–	1x	02 xx4	122 14	200 14	xx 803	–
Seydisfjord	xx	01 xx3	081 03	242 15	x1 803	00	00 xx0	041 00	221 15	x0 800	–	5x	43 xx6	000 06	214 10	xx 803	–
Westmannl.	1x	01 xx2	162 02	270 12	xx 800	8x	02 xx5	163 15	266 14	xx 808	–	4x	03 xx8	116 28	204 10	xx 803	–
Aberdeen	5x	51 858	324 48	208 11	7x 501	5x	21 758	304 48	199 11	7x 802	97 28 0	6x	52 638	304 48	184 09	8x 401	97 28 1
Malin Head	18	01 751	083 13	205 13	81 000	18	01 851	043 03	200 13	73 500	00 18 0	08	01 890	201 02	186 12	80 401	00 07 0
Tynemouth	60	03 848	324 28	194 10	80 300	60	21 648	324 48	185 10	90 803	97 36 0	60	62 648	323 58	176 10	80 400	97 36 1
Croydon	70	02 767	023 17	179 15	5x 702	52	02 755	312 28	170 14	6x 902	00 16 0	83	02 655	032 77	166 12	7x 402	00 11 0
Lerwick	50	02 745	045 15	216 11	70 805	50	02 746	045 16	207 10	80 805	00 xx 0	52	03 744	024 18	178 09	80 605	00 xx 0
Valentia	23	01 852	193 03	178 19	61 800	70	02 864	000 15	177 17	82 301	00 08 0						
Guernsey o	51	03 654	063 18	173 16	70 300	01	01 790	042 14	168 13	70 603	00 37 0	71	02 754	000 15	166 14	70 203	00 37 0
Stornoway	80	02 844	043 16	241 42	60 803	87	01 843	045 14	225 12	70 702	00 28 0	50	03 848	022 28	209 09	80 601	00 18 0
Holyhead	10	01 861	064 13	193 14	78 200	13	02 861	03x 05	182 13	73 703	00 28 0	50	02 767	041 07	180 13	80 401	00 07 0
Yarmouth o	80	02 656	013 46	162 13	80 102	80	01 754	012 14	163 14	80 901	97 27 0	80	21 647	272 47	152 11	90 301	97 26 0
Blacksod P.	47	02 853	044 15	190 17	82 800	07	01 890	324 14	181 18	71 603	00 28 0	00	00 890	121 00	175 16	7x 402	00 28 0
Scilly o	70	01 763	113 13	173 17	85 300	70	01 663	093 14	167 16	89 200	00 16 0	73	01 663	000 14	172 14	91 401	00 06 0
Myggbukta	00	01 990	082 13	140 05	70 803	00	01 990	082 11	131 07	71 801	00 x9 0	00	01 990	321 11	180 07	61 312	00 x9 0
Jan Mayen	54	01 952	265 03	219 11	70 202	50	01 952	254 03	217 10	71 001	00 29 0	5x	41 705	242 36	201 04	99 601	00 27 0
Longyearbyen o	54	02 844	323 15	210 04	50 305	5x	03 838	323 28	207 02	9x 901	00 xx 6	70	02 857	082 27	151 03	50 911	00 xx 6
Bäreninsel	00	00 991	031 21	226 01	80 307	04	01 964	122 04	235 01	70 102	00 19 3	6x	51 738	314 48	212 03	8x 606	97 x8 3
Vardö o	6x	03 948	265 48	186 04	8x 305	5x	03 948	285 22	203 04	7x 305	91 49 0	5x	03 948	322 28	226 04	8x 301	93 19 0
Ingöy o	52	02 954	284 27	227 05	8x 204	52	02 954	011 77	223 05	8x 300	94 39 0	52	02 944	000 27	240 04	8x 300	00 29 0
Andenes						50	01 962	043 12	221 08	80 802	00 29 0	50	01 961	062 12	203 09	81 904	00 19 0
Röst o						10	01 971	015 11	202 08	81 705	00 39 0	10	01 971	015 02	186 08	82 200	00 39 0
Nordöyan						5x	04 817	324 28	172 08	8x 802	00 27 0	80	04 703	182 13	178 09	80 304	00 27 0
Ona o						52	81 834	053 26	193 08	80 605	97 19 0	50	01 843	054 23	179 08	70 601	00 18 0
Krakenes						74	01 942	046 13	170 09	91 708	00 39 1	74	01 951	064 02	158 10	90 300	00 29 1
Utsira						97	10 952	143 78	098 14	8x 804	95 29 1	00	00 990	042 06	109 15	x0 306	00 49 0
Lista						05	02 900	314 13	100 12	x2 809	00 39 0	17	02 961	022 26	104 13	80 405	95 19 1
Ferder	62	62 855	323 58	086 11	8x 805	6x	61 867	323 57	078 12	8x 801	06 38 1	84	02 966	044 26	095 13	7x 307	97 39 0
Svandalsflona	80	02 825	244 75	9000 10	30 806	03	02 850	113 25	8991 11	30 600	97 xx 0	10	01 9x3	044 13	9001 07	50 305	00 66 0
Haparanda	79	02 9x3	325 14	10127 19	22 805	07	02 9x0	044 16	10136 16	3x 302	00 19 0	9x	22 9x6	043 26	10184 10	5x 206	97 09 0
Jönköping	91	03 855	184 78	069 15	6x 808	62	62 754	162 58	052 12	8x 602	01 15 1	62	64 654	282 58	056 11	9x 401	95 10 1
Wisby	50	03 9x8	185 28	087 14	60 601	50	02 9x4	145 56	078 12	70 300	97 29 0						
Stensele						00	01 990	043 01	110 18	31 300	00 20 0	00	00 990	043 00	177 11	40 105	00 08 0
Härnösand	60	62 638	305 58	069 11	90 402	60	57 638	322 58	084 07	90 303	31 46 1	5x	66 548	103 58	087 10	9x 407	12 09 1
Stockholm	5x	62 548	183 58	052 11	9x 401	5x	62 548	183 58	053 10	9x 300	08 12 1	↓		↓			↓
Gällivare	10	01 961	043 01	162 17	25 701	00	00 990	044 00	173 14	30 404	00 18 0	1x	01 962	042 14	204 08	4x 300	00 05 0
Kopenhagen	97	10 754	182 76	112 14	90 802	99	03 754	263 28	103 14	90 602	03 17 1	82	02 755	244 57	095 13	90 602	97 37 0
Skagen	90	81 757	303 27	067 11	80 809	90	81 758	324 78	058 11	90 601	03 47 1	80	02 867	023 77	080 13	80 404	06 38 1
Hanstholm	60	02 757	302 27	108 13	60 805	70	02 766	282 56	098 11	70 801	04 27 1	62	81 758	023 78	087 12	70 801	92 27 1
Helsingfors o	64	02 853	122 75	106 13	80 202	56	02 754	182 76	112 13	81 301	97 16 1	20	02 745	102 25	132 14	71 304	97 08 0
Sortavala						50	03 338	200 28	104 09	80 303	17 12 1	20	01 963	164 03	126 17	50 303	00 09 0
Wasa	32	62 338	536 65	072 10	90 300							50	03 668	281 18	138 09	80 303	00 07 0
Enare																	
Dorpat	5x	03 748	183 18	117 16	6x 302	53	01 753	222 54	127 14	70 303	94 18 0	50	02 843	181 57	132 14	76 301	04 08 1
Filsand	6x	62 638	163 58	095 10	8x 303	5x	03 758	162 28	101 10	8x 301	01 12 0						
Riga	06	02 854	205 15	118 15	6x 304	24	01 762	222 43	119 15	6x 300	01 16 0	14	01 761	143 13	122 15	65 300	00 09 0
Mainova	70	01 865	184 15	118 17	50 300	40	01 862	203 02	124 16	60 300	00 18 1	5x	22 658	183 06	126 13	9x 300	01 10 1
Kowno	40	02 875	204 15	141 17	50 302							4x	02 555	162 15	128 14	8x 200	00 11 7
Warschau	80	02 655	162 15	130 22	50 703							10	05 654	xxx 04	128 18	60 101	00 13 0
Krakau	10	01 764	223 14	133 24	30 802	01	01 892	000 12	124 22	40 604	00 25 0	50	02 753	000 15	130 21	55 300	00 10 0
Lemberg	17	02 753	163 14	151 22	50 901	40	00 761	142 11	149 20	60 801	00 22 0	00	01 790	182 13	153 19	62 300	00 12 0
Pinsk	80	13 754	123 14	155 21	50 808	23	01 773	000 14	149 19	80 803	00 23 0	00	00 790	163 00	151 21	60 300	00 12 0
Rochefort	10	01 853	321 13	123 24	50 803							04	02 790	061 45	122 14	80 306	00 13 0
Socoa												47	02 752	202 25	109 17	60 305	05 15 1
Le Bourget	00	01 890	043 03	153 19	43 807	00	02 990	324 05	134 19	46 805	00 20 0	10	01 654	324 04	141 12	80 303	00 07 0
Lyon	28	11 863	000 96	113 24	43 705	61	03 865	163 98	107 20	76 803	97 15 1	67	10 755	162 77	101 18	8x 401	00 16 2
Brest	00	01 790	000 04	145 21	68 805	20	02 752	043 14	138 20	83 300	00 22 0	00	01 790	042 02	161 14	72 103	00 12 0
Perpignan	67	03 753	104 28	122 20	8x 701	26	02 652	022 26	094 22	83 606	92 23 x						
Le Talut	8x	02 757	042 17	151 21	7x 200	80	02 754	322 14	128 20	80 603	00 23 0	04	01 790	043 01	151 13	90 303	00 12 0
Tours	00	02 790	023 25	137 20	63 703	14	02 752	023 25	119 21	53 703	00 22 0	00	02 790	023 04	133 12	73 305	00 09 0
Le Havre	20	02 763	593 03	167 17	60 805	05	01 790	063 03	158 16	51 803	00 17 0	20	02 754	062 04	162 13	70 300	00 12 0
Marseille	08	13 790	474 28	134 25	6x 603	68	13 743	183 28	123 20	8x 703	00 23 0	63	02 752	123 24	125 20	80 408	00 17 0
Helder o	70	02 765	303 15	151 14	70 701	70	01 764	323 14	149 15	60 801	00 17 0	23	02 763	283 15	139 13	60 300	x0 87 0
Vlissingen o												74	02 705	302 15	146 13	6x 403	00 07 0
De Bilt	8x	03 848	262 28	153 13	6x 802	8x	03 848	301 58	149 14	7x 801	97 14 0	73	02 745	302 55	141 13	8x 603	02 08 1
Zürich	14	01 861	241 03	122 5x	30 907							67	22 644	120 58	115 15	9x 204	08 14 1
Bern	80	02 765	203 15	108 23	30 805							62	22 663	120 98	110 14	8x 401	06 14 1
Säntis	50	02 700	204 15	230 9x	60 300							57	61 900	163 58	xxx 04	9x 801	01 02 6
Wien												00	05 693	301 03	108 17	71 902	00 14 0
Klagenfurt												58	02 573	241 56	134 14	84 xxx	02 12 1
Innsbruck												5x	03 638	241 58	104 15	9x 803	07 14 1
Budapest	00	01 880	242 04	152 25	32 803	04	01 890	141 02	142 24	31 803	00 26 0	00	01 880	201 02	151 18	52 300	00 14 0
Fünfkirchen						00	00 990	203 00	139 25	10 xxx	00 27 0	03	01 782	161 03	145 21	43 300	00 13 0
Debrecen												00	00 890	163 00	152 19	50 302	00 08 0
Prag	54	01 864	244 14	106 24	30 803	54	00 771	303 11	099 22	40 801	00 24 0	62	61 555	301 58	124 13	8x 204	92 12 1
Olmütz	70	01 874	164 14	108 25	40 903	06	01 980	082 13	091 23	40 805	00 26 0	01	01 890	122 14	103 20	58 801	00 14 0

Montag, den 20 Juni 1932

Auslandorte	Gestern 14h MEZ. ww VhN_L	DDFWN	BBB TT	Gestern 19h MEZ. ww VhN_L	DDFWN	BBB TT	Heute 8h MEZ. ww VhN_L	DDFWN	BBB TT
Madrid 353	02785	22325	10101 22	10753	22113	10105 20	03790	22128	10143 13
Almeria 355				06593	18515	102 33	01790	00013	139 17
Mahon X				02690	12327	119 21	03778	12198	122 20
La Coruña X 369				03544	32428	144 16	35636	30276	149 15
S. Fernando	017X3	22313	XXX 24	024X2	24418	173 21	037X5	24228	166 16
Teneriffa 400				01952	06102	211 21			
Kap Juby 403				00890	32300	154 19			
Rio de Oro				00690	02610	171 22			
Oporto 381	03658	20248	146 15	02753	18425	146 17	43302	00030	112 14
Lissabon 384	02645	11X76	173 17	13648	16538	174 15	02655	34226	164 15
Praya 523 (Kap Verd.)									
S. Vincent 394							08434	04237	149 33
Fargo	01XX5	27115	230 20	02744	XX125	217 21	02633	XX12X	205 19
Pt. Delgada (Azoren)	02738	22158	219 20				02637	26257	171 20
Horta X	61628	18558	189 20	XX635	30455	180 21	01753	00083	193 18
~~Padua~~ Mailand	02765	00025	142 26	63655	16298	147 21	03668	10228	129 19
Genua X	57094	1039X	166 16	45104	16139	166 17	46009	12734	143 17
Florenz X				02772	00015	146 24	03676	00028	153 20
Rom X	03774	20316	177 26	02755	20328	171 23	03658	04228	169 20
[illegible] X	03674	41328	163 24	02764	43327	159 22	02755	30125	153 20

Auslandorte	Gestern 14h MEZ. ww VhN_L	DDFWN	BBB TT	Gestern 19h MEZ. ww VhN_L	DDFWN	BBB TT	Heute 8h MEZ. ww VhN_L	DDFWN	BBB TT
Messina X	01 8[illegible]	22502	10[illegible] 24	02463	00017	10[illegible]88 22	01790	00002	190 22
Torent X	00749	20300	138 24				00790	24200	189 20
Malta 341	01810	05714	170 23	01890	09112	161 24	01843	14203	176 22
Belgrad							[illegible]	[illegible]	157 22
Usküb							00890	06000	163 18
Split 10718							02842	00004	[illegible] 22
Bukarest 15									
Sofia 10720									
Archangelsk	03668	00558	118 15	66578	24[illegible]57	157 10			
Matotschkin S. X									
Ust Zylma X				03790	32221	137 11			
Moskau 909	02X64	47715	150 27	21X78	22148	171 18	52XX7	00047	167 16
Astrachan 49				00790	08400	212 25	01790	12102	198 25
Kijew V									
Odessa 975	02613	04345	146 24						
Swerdlowsk X	02690	24415	202 22	02790	24416	187 21			
Rabat X				02890	28214	203 19	01844	00004	191 16
Algier 003	02890	02325	141 27	11865	24412	127 33	02890	21215	132 24
Tunis 008									

Beobachtungen von Nordamerika und Grönland 2h MEZ.

Wetter ww — Windrichtung DD — Windstärke F — Luftdruck (mb) BB — Lufttemperatur (°C) TT

Ort	ww DDF	BB TT	Ort	ww DDF	BB TT	Ort	ww DDF	BB TT
Tatoosh J.	02 202	18 XX	Dodge City	00 323	14 21	Key West	01 083	14 28
Roseburg	00 283	16 27	Corpus Christi	00 124	12 29	Charleston	00 123	15 27
San Francisco	00 344	14 18	Duluth	02 042	15 20	Hatteras	02 043	10 23
San Diego	00 243	18 22	St. Joseph	00 121	09 18	Washington	02 082	19 19
Flagstaff	00 202	08 26	Little Rock	01 163	12 33	Scranton	01 203	19 20
Helena	60 042	13 18	New Orleans	00 162	16 27	Nantucket	X0 162	20 09
Salt Lake C.	00 162	10 22	Chicago	01 082	16 20	Portland	10 163	11 13
Denver	00 042	10 26	Cleveland	00 323	17 27	Eastport	02 203	18 08
El Paso	00 243	03 27	Nashville	01 042	15 24	Honolulu		
Bismarck	00 164	12 21	Jacksonville	01 123	15 28	Nome	60 243	07 10

Ort	ww DDF	BB TT	Ort	ww DDF	BB TT	Ort	ww DDF	BB TT
Dutch Harbor	00 244	18 07	Winnipeg	00 223	11 26	Nottingham J.	03 085	07 02
Tanana	01 122	02 26	White River	01 202	12 18	Resolution J.	01 124	15 02
Cordova	01 162	03 14	Doucet	01 162	18 09	Bermuda	01 242	19 24
Juneau	02 162	06 11	Father Point	01 203	11 16	Julianehaab	02 283	00 09
Aklavik	01 1X4	08 20	Chatam	02 202	12 19	Godthaab		
Ft. Simpson	01 082	17 12	Halifax	02 203	17 18	Godhavn		
Prince Rupert	00 123	07 12	Sydney			Angmagssalik		
Edmonton	00 283	12 20	Cap Race	00 000	19 16	~~MILES CITY~~ Havanna	00 042	13 08
Medicine Hat	01 000	12 26	Harrington	00 084	15 07	~~ATLANTA~~ Kingston	32 082	16 30
The Pas	00 322	10 14	Belle Isle	00 423	19 XX	~~MONTREAL~~ San Juan	00 204	16 22

Schiffsmeldungen.

Erläuterung des Schiffsschlüssels.	Wochentag P	Erdoktant Q	Breite (Süd unterstr.) LLL	Länge (Ost unterstr.) lll	Zeit (MEZ.) ZZ	Windrichtung DD	Windstärke F	Wetter ww	Luftdruck (mb) BB	Sicht V	Lufttemperatur (°C) TT	Kennzahl 3	Untere Wolken C_L	Mittlere Wolken C_M	Obere Wolken C_H	Bedeckungsgrad (alle Wolken) N	Unterschied zw. Luft- u. Wassertemperatur t_d	Dünung K	Richtung der Dünung d	Wetterverlauf W	Bedeckungsgrad (untere Wolken) N_L	Kurs des Schiffes d_s	Geschwindigkeit des Schiffes f	Art der Druckänderung i. d. letzten 3 Stunden a	und Betrag bb

Schiffsname	P Q LLL	lll ZZ	DDF ww	BB V TT	3 C_L C_M C_H N	t_d K d W N_L	d_s f a bb
Mte. Olivia	10207	19612	02602	19 7 23	3 0074	33120	
Gen. S. Martin	10283	19312	04301	23 8 24	3 1003	21103	553XX
C. Arcona	10307	14312	02301	24 7 20	3 7013	40002	
Bremen	10424	44512	12402	18 8 17	3 5207	70023	630XX
Alb. Ballin	10423	44012	12403	19 8 17	3 5XX8	79928	17307
Columbus	10496	12512	04100	17 7 18	3 0000	30000	67305
S. Cordoba	10488	25812	14503	16 7 15	3 5XX8	64428	15301
Milwaukee	10499	27312	12705	11 4 15	3 6XX8	44338	16807
Dresden	10488	25712	14503	16 7 15	3 6XX8	45448	35405
Gen. v. Steuben	10490	20012	00003	20 7 15	3 5XX8	60028	66305
Europa	10492	15912	02303	19 7 16	3 3XX8	40028	2X805
Deutschland	10491	23212	14302	19 7 15	3 3744	51215	67300
St. Louis	10418	49812	13243	11 6 21	3 6XX8	41658	
Berlin	10408	50812	16401	11 8 21	3 2603	49913	26308
Orinoco	10400	29912	18482	15 5 20	3 6XX8	31458	
Bremen	10417	48018	14305	11 5 15	3 82X8	29947	69017
St. Louis	10415	52118	13302	09 7 21	3 3544	23813	66703
Columbus	10494	15718	02201	17 6 16	3 0011	50000	67300
Gen. v. Steuben	10487	22418	16402	18 8 16	3 5006	20026	66707
Deutschland	10487	26318	16349	11 2 16	3 5XX8	24537	67620
S. Cordoba	10498	23218	14503	16 7 15	3 07X8	54620	15300
Dresden	10493	23618	14503	16 7 13	3 3208	70028	25402
A. Ballin	10434	41518	12302	22 8 17	3 7405	42713	17107
Milwaukee	10495	24918	12763	13 4 15	3 6XX8	43368	16300
Orinoco	10390	31518	18402	16 7 22	3 6XX7	31447	
Gen. S. Martin	10269	20018	04301	21 8 21	3 1002	61102	55305
Berlin	10410	48118	12402	13 8 21	3 8905	49924	16106
					3		
	13485	03210	02303	16 7 12	3 52X8	34823	17805
	13592	03412	32502	15 9 12	3 1112	47813	17805
	13585	00612	01503	16 8 10	3 5XX8	54127	66308
	10581	15312	07301	24 9 18	3 55X6	12614	66607
	13753	24712	31457	17 9 50	3 62X8	40025	63111
	13773	10512	21602	17 8 X2	3 5013	30003	XX902
	13544	04712	31301	05 9 12	3 7013	42803	45200
	10614	01312	06202	23 9 11	3 1004	24124	24807
	10590	03212	02503	24 8 10	3 5XX8	40028	26706
	13578	03312	31301	15 8 13	3 0452	42831	55200
	13573	06312	28403	12 9 12	3 5XX8	51617	86903
	10561	13812	06503	23 8 14	3 4XX7	41617	66106

Schiffsname	P Q LLL	lll ZZ	DDF ww	BB V TT	3 C_L C_M C_H N	t_d K d W N_L	d_s f a bb
Mte. Olivia	20225	10500	04401	20 7 22	3 1074	52103	
Gen. v. Steuben	20484	24700	14503	14 7 16	3 5XX8	53548	65609
" S. Martin	20262	20700	04201	22 8 20	3 4004	61104	55306
S. Cordoba	20497	21000	14302	17 8 15	3 0405	61420	25301
Columbus	20491	19200	28103	18 7 15	3 3XX8	60028	67304
St. Louis	20444	53600	02603	02 6 10	3 55X8	75838	
Orinoco	20381	33200	24302	19 6 21	3 3XX5	41925	
Cap Arcona	20341	12400	32201	21 7 18	3 1003	60033	
Berlin	20417	46000	13457	15 6 57	3 5XX8	39948	16308
Alb. Ballin	20442	38700	00000	23 8 13	3 0000	70000	17300
Deutschland	20482	29200	24403	16 7 13	3 9XX8	64578	57300
Dresden	20497	21400	14302	18 7 15	3 4017	50026	25312
Milwaukee	20500	22300	12603	13 6 15	3 6XX8	41348	16300
Bremen	20413	51400	08525	07 8 19	3 0506	49924	69607
Watuma	20245	16800	02501	29 8 19	3 1004	44114	
Berlin	20423	44000	14503	16 7 19	3 3XX8	53428	16303
S. Cordoba	20501	18706	16303	17 7 15	3 02X8	51420	25302
Deutschland	20473	31006	25402	17 8 13	3 3005	60015	67305
Milwaukee	20503	20306	10402	17 5 15	3 6XX8	40058	16307
Columbus	20488	22206	18452	14 5 15	3 6XX8	60049	67805
A. Ballin	20455	35406	32201	33 8 12	3 1013	81802	17301
Orinoco	20370	34406	24102	XX 7 21	3 3XX6	37916	
Dresden	20510	19206	16203	18 7 15	3 42X8	40027	25300
Bremen	20410	55206	32503	10 7 14	3 43X8	70028	69514
St. Louis	20413	50206	31403	11 6 06	3 5XX8	73828	66107
					3		
	20407	01100	27301	18 4 14	3 3413	61120	66316
	23609	02900	02801	12 9 10	3 4001	37101	24820
	23599	22500	32803	12 8 11	3 9016	46825	25820
	20576	06800	02303	23 8 11	3 8XX8	54128	66304
	20406	66200	15100	22 8 14	3 0000	75320	26402
	20573	21500	13303	17 8 13	3 5XX8	50028	66811
	20557	00200	32403	17 9 11	3 22X8	02824	55304
	23747	17000	[illegible]304	18 7 01	3 5XX8	30038	X3300
	20567	27306	12403	13 8 13	3 5XX8	40058	66820
	23747	19006	46108	22 6 02	3 5XX8	71528	43601
	20428	32406	30203	20 8 17	3 5XX7	40027	85300
	20359	28600	24353	18 7 29	3 3XX8	62628	56300
	20368	08600	26301	16 7 08	3 4003	X1613	
	20366	09200	24305	16 7 17	3 4004	X4674	

Witterungsübersicht.

Montag, den 20. Juni 1932.

Die Kaltluftmassen sind über Mitteleuropa fast vollständig zur Ruhe gekommen. In Norddeutschland sinken sie schon stark ab, während sie sich im Bereich der Rinne über Süddeutschland stauen und ausregnen. Ein allgemeiner Druckanstieg füllte das Ostseetief, dessen Kern nach Südschweden zog, auf, ohne daß es sich vorher wesentlich vertieft hatte. Zur gleichen Zeit wurde das nordatlantische Hoch durch den Druckfall vor den ziemlich tiefen südgrönländischen Zyklone abgeschwächt. Doch baut sich das Hoch wieder über Skandinavien auf, sodaß die Monsunlage allmählich beendet wird.

Zwar strömen von Südosteuropa her noch immer warme Luftmassen nordwärts, auf der Vorderseite einer breiten Mulde, die sich von Südwesteuropa bis nach Nordrußland erstreckt, aber der Druckfall über Mitteleuropa ist vorläufig nur schwach. Die kleinen Tiefs mit lokalen, aber ergiebigen Schauern werden hierdurch erhalten bleiben. Ob es zur Bildung einer stärkeren V^b-Zyklone kommt, läßt sich noch nicht entscheiden.

Im Süden der nordatlantischen Depression vollzieht sich eine Neubildung, die den schwachen nordwärts gerichteten Hochdruckkeil bald abbauen wird. Damit wird der atlantische Hochdruckrücken auch im Süden angegriffen und mehr nach dem Kontinent hin verschoben. — Über dem östlichen Mittelmeer steigt der Druck weiter, wodurch das hier entstandene Teilhoch noch verstärkt wird.

Kurrmann.

Höhenluft-Beobachtungen.

Ort / Seehöhe (m)	Zeit (MEZ.)	Einheit	Höhen-Temperaturen und -Feuchtigkeiten															Bemerkungen
Hamburg 18	7 43	m	Boden	676	1430	2330	4490	4590	5250									7/10 Cu. 800-1500m, einzelne Quellungen bis 1800m. Um NE Str.-Cu.-Feld. 1/10 Ast. w. Cirr. am N-Horizont. Um E a. S. 50 bis Maximalhöhe. Böen 600-800m. Sicht 40 km.
		°C	13.5	6.4	0.7	-4.7	-13.8	-13.3	-17.5									
		%	70	80	70	55	32	35	32									
		mb	1011	933	827	760	576	568	521									
Lindenberg 106	7	m	Boden	200	500	1200	1900	2400	3000	3400	3700	3800	4000	4200				1/4 bed., 20-50 km Sicht.
		°C	16.0	12.5	9.9	5.1	-1.2	-0.2	-3.0	-4.2	-6.5	-8.5	-8.3	-9.6				
		%	66	67	68	68	80	38	50	60	60	50	50	50				
		mb	998	971	960	880	803	760	703	667	643	632	616	601				
Friedrichsh. 400	7	m	Boden	900	1100	1800	2300	3000	3900	4000								bed., 10-20 km Sicht.
		°C	15.0	11.4	12.5	8.5	4.8	0.2	-4.7	-4.7								
		%	90	98	68	80	98	98	98	98								
		mb	964	908	888	846	767	704	629	620								
Königsbg. 28	8	m	Boden	300	600	1800	3100	3300	4900	5200								3/4 bed., 4-10 km Sicht.
		°C	15.0	13.2	12.9	3.3	-4.7	-4.7	-10.1	-15.8								
		%	78	70	64	70	71	64	52	50								
		mb	1005	973	948	811	696	673	589	527								
München 506	8	m	Boden	800	1100	2000	2900	4300	5100	5500								bed., 10-20 km Sicht.
		°C	14.1	11.8	11.8	7.7	2.2	-6.4	-10.8	-13.7								
		%	75	84	71	77	88	98	83	98								
		mb	952	917	882	732	713	607	540	513								
Darmstadt 173	8	m	Boden	400	900	1200	2400	5100	5200	5300	5400							3/4 bed., 4-10 km Sicht.
		°C	11.6	11.1	13.0	-1.0	-1.0	-12.4	-12.0	-13.0	-13.0							
		%	80	80	69	72	59	72	77	80	80							
		mb	990	968	925	672	679	547	538	528	522							
		m																
		°C																
		%					Nachtrag von gestern:											
Durford 30	7	m	200	500	1000	1500	2000	2500	3000	4000	5000							—
		°C	11	11	10	8	7	4	1	-2	-8							
		%	75	75	75	85	55	75	55	75	X							
		mb	994	959	906	853	803	755	710	626	552							

Höhenwinde.

Ort	Seehöhe (m)	Zeit (MEZ.)	0	200	500	1000	1500	2000	2500	3000	3500	4000	4500	5000	6 T.
			7 T.	8 T.	9 T.	10 T.	11 T.	12 T.	13 T.	14 T.	15 T.	16 T.	17 T.	18 T.	19 T.
Hamburg 2160	18	8	WzS	SW	WSW	WzS	WzS	WzS	WNW			WzN	Krig.	200 m.	
			5	5	5	7	7	5	4				1/2 bed.,	10-20 km	
Berlin 1665	55	6	WNW		WNW	W		WzS		WzS		WzS		WSW	SWzW
			2		5	7		10		13		20		21	25
			1/4 bedeckt,												
			>50 km Sicht.												
Stettin 1660	2	8	WSW		W	WzS		WSW		WzS		N		4500 WzS	1/4
			4		6	9		10		11		14		16	bed.
Dortmund 1500	70	7			NWzW	WzS		SWzW		SW		WzS		1/4 bed.	
			C		3	3		5		8		10		4-10 km	
Köln 1510	48	7			N	NzE		WSW		SWzW		SWzW		SWzW	3000 SW
			C		2	3		5		9		13		21	20

Ort	Seehöhe (m)	Zeit (MEZ.)	0	200	500	1000	1500	2000	2500	3000	3500	4000	4500	5000	6 T.
			7 T.	8 T.	9 T.	10 T.	11 T.	12 T.	13 T.	14 T.	15 T.	16 T.	17 T.	18 T.	19 T.
Lindenbg. 370	106	8	W		W	WzS		WSW		WSW		WSW		1/4 bed.	
			1		6	8		14		20		23		20-50 km	
München 405	506	5	SW		900 W	WNW		SzW		WSW					
			4		4	4		5		8		00	1-2	km	Sicht
Königsbg. 320	28	3	SSW		SWzW	SW		SWzS		SW		SWzW		3/4 bed.	
			2		7	5		8		12		20		2-4 km	
Frankf. M. 225	106	7			NNW	W		SWzW				bedeckt,			
			C		2	5		10				10-20 km		Sicht.	
Schneeberg 605	134	8	WzN		EzN	SSE		W	WNW			1/4 bed.			
			2		2	2		7	11			4-10 km		Sicht.	
Kraftau 244	219	6			SWzW	SW	SWzW	SW		SW					
			C		4	11	9	6		7					

Höhenwinde über See.

Schiff	Besteck	Zeit (MEZ.)	0	200	500	1000	1500	2000	2500	3000	3500	4000	4500	5000	6 T.
			7 T.	8 T.	9 T.	10 T.	11 T.	12 T.	13 T.	14 T.	15 T.	16 T.	17 T.	18 T.	19 T.
St. Louis	41.8 N	19.VI.		400 ESE		800 SE	1200 SEzS						2400 SzE		3700 SzW
	50.3 W	14		3		7	14						18		18
"	41.5 N	19.VI.			SEzE			800 SzE		6400 SzE		7600 SzE		13500 SzE	
	54.7 W	18			10			17		25		14		13	

Schiff	Besteck	Zeit (MEZ.)	0	200	500	1000	1500	2000	2500	3000	3500	4000	4500	5000	6 T.
			7 T.	8 T.	9 T.	10 T.	11 T.	12 T.	13 T.	14 T.	15 T.	16 T.	17 T.	18 T.	19 T.
Cap Arcona	31.3 N	19.VI.	NNE		900 NzE		NNzW		2100 NW		2900 NNW		3700 NNW		
	19.1 W	15	4		6		6		4		10		7		

Täglicher Wetterbericht.

Jahrgang: 57 Nr.: 173

Herausgegeben von der Deutschen Seewarte.
Verlagsort Hamburg.

Dienstag, den 21. 1. 1930

Versendung 6 mal wöchentlich. Der Sonntagsbericht erscheint nachträglich.

Erläuterung: Die Beobachtungen sind sämtlich in der Form der 1929 in Kopenhagen beschlossenen Einheitsschlüssel wiedergegeben; die ausländischen jedoch zum Teil gekürzt. Kurze Erläuterungen zu den einzelnen Ziffern werden am 1. eines jeden Monats dem Täglichen Wetterbericht beigegeben. Eingehend finden sie sich in „Schlüssel und Anweisung für Obstelegramme", Aufl. I, 1930, zu beziehen von der Deutschen Seewarte, Hamburg. Luftdruck in Millibar, umgerechnet auf den Meeresspiegel, bei Bergen auf die nächste Tausenderhöhe (1000 mb = 750. 1 mm, bezogen auf 0° C und Schwere in 45° Breite). Temperatur in Celsiusgraden. Windrichtung: 08 = E, 16 = S, 24 = W, 32 = N. Windstärke nach Beaufort-Teilung (0 = Stille, 12 = Orkan). Die Wolkenhöhe (h) bezeichnet bei Bergen, wenn Wolken unter Orthöhe vorhanden sind, den Abstand von der Oberfläche dieser Wolken.

Erläuterung des Schlüssels	Untere Wolken C_L	Mittlere Wolken C_M	Wetter ww	Sicht V	Wolkenhöhe h	Bedeckungsgrad (untere Wolken) N_L	Windrichtung DD	Windstärke F	Wettertendenz W	Bedeckungsgrad (alle Wolken) N	Luftdruck (mb) BBB	Lufttemperatur (°C) TT	Relative Feuchte U	Obere Wolken C_H	Art der Druckänderung i. d. letzten 3 Stunden a	und Betrag bb	Niederschlagsmenge (mm) RR	Höchsttemperatur MM	Tiefsttemperatur mm	Seegang S	Sicht nach See V_s	Erdbodenzustand E	Unterschied zw. Luft- u. Wassertemperatur t_d	Dünung K	Richtung der Dünung d

Deutsche Binnenlandorte

Gestern 14h MEZ.

	$C_L C_M$	ww $V_h N_L$	DDF WN	BBB TT	U C_H abb
Wilhelmshaven	53	25 847	303 77	10127 15	70 301
Bremen	83	02 955	262 17	127 17	5X 400
Hamburg	7X	02 956	203 16	123 17	6X 300
Kiel	8X	02 745	243 15	122 16	60 302
Flensburg	4X	03 758	244 28	122 16	7X 303
Stettin	76	02 954	222 15	122 19	40 300
Danzig	86	02 954	043 15	117 17	60 405
Königsberg i. Pr.	23	01 864	243 03	115 20	48 001
Aachen	20	02 745	323 15	130 17	60 300
Nordhorn	86	02 955	323 25	120 19	40 804
Hannover	57	02 874	303 26	124 18	5X 803
Erfurt	82	52 645	082 48	133 17	7X 300
Magdeburg	5X	03 758	000 28	122 19	4X 803
Berlin	70	02 975	282 15	117 21	31 702
Dresden	62	64654	121 58	124 15	7X 302
Grünberg i. Schl.	62	61764	161 57	122 18	6X 801
Breslau	52	03774	321 28	120 18	7X 800
Essen 1437	16	02 864	301 25	130 17	70 300
Mirow	33	02 865	242 15	127 18	54 300
Hof	52	03 645	121 58	119 14	9X 800
Gleiwitz	82	03 855	161 28	092 26	48 805
Frankfurt am Main	53	05 774	141 28	117 17	6X 102
Karlsruhe	62	62 655	331 58	119 14	9X 301
Friedrichshafen	27	02 752	161 57	107 21	6X 804
Fürth	62	64 735	000 58	110 16	9X 000
München	57	02 764	221 16	113 20	5X 104
Feldberg i. T. 801 m	71	02 746	000 17	8985 14	7X 304
Kahler Asten 850 m	4X	03 838	322 28	987 11	8X 301
Wasserkuppe 926 m	62	51 734	123 48	983 12	8X 300
Brocken 1155 m	4X	03 448	103 28	986 07	9X 302
Fichtelberg 1213 m	5X	62 718	162 58	981 09	9X 301
Schneekoppe 1610 m	02	03 815	163 28	7982 09	9X 300
Feldberg, Schw. 1497 m	6X	67 009	536 59	8986 19	9X 302
Zugspitze 2962 m	6X	85 348	145 48	7063 05	9X 103

Gestern 19h MEZ.

	$C_L C_M$	ww $V_h N_L$	DDF WN	BBB TT	U C_H abb	$R_2 R_2$ MM E
Wilhelmshaven	19	01 844	323 14	10126 14	8X 301	XX XX 0
Bremen	87	02 954	302 75	124 16	60 200	03 18 1
Hamburg	47	25 854	243 75	122 14	7X 701	94 18 1
Kiel	2X	02 566	282 16	123 15	7X 300	00 17 0
Flensburg	4X	03 758	262 28	130 13	9X 300	00 17 0
Stettin	07	02 890	201 27	110 19	4X 803	00 20 0
Danzig	86	51 852	041 13	118 15	78 300	00 21 0
Königsberg i. Pr.	36	02 761	023 14	117 14	66 101	00 21 0
Aachen	80	02 745	302 15	127 17	68 801	00 18 0
Nordhorn	84	02 853	023 24	122 18	59 302	00 22 0
Hannover	26	01 873	312 73	120 17	50 802	01 20 0
Erfurt	93	81 635	282 77	116 13	9X 502	99 20 1
Magdeburg	5X	66 648	321 58	128 13	9X 406	05 20 1
Berlin	52	03 875	000 28	106 19	4X 605	00 21 0
Dresden	57	02 554	141 56	111 15	9X 602	02 16 1
Grünberg i. Schl.	62	61 766	161 58	114 14	9X 804	01 21 1
Breslau	56	22 762	022 54	106 16	81 902	93 20 1
Essen 1437	16	01 873	281 14	124 16	60 501	00 19 0
Mirow	53	02 856	322 16	110 18	50 6XX	00 19 0
Hof	53	02 745	181 26	113 13	9X 500	97 16 1
Gleiwitz	6X	28 538	000 98	090 16	9X 701	15 21 1
Frankfurt am Main	73	02 774	182 14	106 20	61 603	97 21 0
Karlsruhe	57	02 755	000 56	117 16	8X 200	03 16 1
Friedrichshafen	97	10 946	123 98	107 18	8X 200	17 22 2
Fürth	63	02 743	000 25	114 16	80 300	04 17 1
München	53	13 864	321 17	118 18	78 403	02 21 1
Feldberg i. T. 801 m	80	02 744	363 14	8983 14	83 801	06 16 0
Kahler Asten 850 m	40	02 844	324 14	983 12	60 801	06 13 0
Wasserkuppe 926 m	84	02 724	222 24	980 12	84 300	92 13 0
Brocken 1155 m	0X	04 638	301 97	980 07	9X 703	91 60 1
Fichtelberg 1213 m	XX	46 009	223 59	975 09	9X 801	04 09 1
Schneekoppe 1610 m	XX	48 009	203 59	7962 08	9X 607	02 10 0
Feldberg, Schw. 1497 m	5X	49 707	576 97	8987 10	9X 300	23 11 2
Zugspitze 2962 m	XX	85 348	166 66	7177 64	8X 201	92 05 9

Heute 8h MEZ.

	$C_L C_M$	ww $V_h N_L$	DDF WN	BBB TT	U C_H abb	$R_1 R_1$ mm E
Wilhelmshaven	53	02 843	283 17	10147 14	8X 301	00 09 0
Bremen	17	02 762	000 14	147 13	80 302	00 10 0
Hamburg	43	02 654	241 26	141 13	8X 200	00 10 0
Kiel	7X	01 755	242 51	139 14	8X 305	00 09 0
Flensburg	40	02 744	281 15	144 13	99 402	00 11 0
Stettin	10	01 852	261 74	138 16	75 104	92 10 0
Danzig	52	01 852	203 53	126 16	60 302	04 11 1
Königsberg i. Pr.	70	01 753	222 53	119 15	80 202	05 11 0
Aachen	5X	05 548	301 28	157 10	8X 400	00 09 0
Nordhorn	83	01 752	201 03	143 14	80 302	00 08 0
Hannover	13	01 861	000 13	152 15	70 404	00 06 0
Erfurt	5X	05 518	000 28	145 12	9X 302	00 10 1
Magdeburg	17	01 651	321 53	150 13	81 202	03 09 1
Berlin	63	05 533	000 34	141 13	82 102	05 10 1
Dresden	52	41 426	000 38	137 13	9X 303	00 09 0
Grünberg i. Schl.	60	01 651	241 01	140 15	71 306	92 10 1
Breslau	71	05 552	000 04	140 17	70 104	93 12 1
Essen 1437	73	05 664	282 26	150 12	8X 302	93 09 0
Mirow	33	02 852	283 15	135 12	88 3XX	00 08 0
Hof	XX	46 009	021 30	138 11	9X 300	00 09 0
Gleiwitz	53	02 635	000 26	143 15	5X 103	01 13 1
Frankfurt am Main	52	03 764	023 28	130 15	7X 300	00 15 0
Karlsruhe	57	05 654	000 27	124 15	8X 300	92 13 1
Friedrichshafen	6X	64 658	000 58	126 14	98 804	12 4 3
Fürth	62	62 646	321 58	122 15	9X 801	01 16 1
München	57	22 664	262 58	122 15	9X 300	10 14 1
Feldberg i. T. 801 m	5X	08 738	024 28	8987 10	7X 300	00 09 0
Kahler Asten 850 m	03	83 890	061 28	990 10	7X 402	00 09 0
Wasserkuppe 926 m	07	04 824	081 27	995 10	7X 306	00 07 0
Brocken 1155 m	03	04 758	322 14	998 06	81 401	00 05 0
Fichtelberg 1213 m	5X	04 638	082 28	986 08	9X 302	00 07 1
Schneekoppe 1610 m	03	02 846	202 16	7986 07	91 302	00 05 0
Feldberg, Schw. 1497 m	6X	67 105	005 98	8994 07	9X 801	01 07 1
Zugspitze 2962 m	XX	44 009	146 69	7044 01	9X 803	05 11 9

Deutsche Küstenorte und Feuerschiffe

Gestern 14h MEZ.

		$C_L C_M$	ww $V_h N_L$	DDF WN	BBB TT	U C_H abb
Borkumriff	†	36	02 764	282 26	10XXX 14	8X 302
Borkum	○	81	02 844	283 25	135 17	6X 401
Außenjade	†	48	02 864	283 15	XXX 14	8X 402
Cuxhaven	○	80	01 844	303 14	130 14	X0 302
Elbe I.	†	26	02 963	283 15	128 14	70 300
Helgoland	○	17	02 745	282 25	130 14	80 301
Amrumbank 0462		83	02 874	283 26	XXX 13	8X 303
List	○	60	62 538	264 28	118 12	8X 303
Bülk	○	6X	14 837	594 27	119 16	XX 301
Marienleuchte	○	57	02 754	244 25	XXX 18	0X 808
Fehmarnbelt	†	4X	01 774	264 04	119 16	7X 302
Warnemünde	○	70	01 854	323 04	118 16	60 300
Arkona	○	15	02 955	536 26	115 16	70 303
Adlergrund	†	55	02 714	265 25	111 16	79 303
Rügenwaldermünde		24	01 771	243 02	111 17	60 203
Memel 1046	○	10	01 752	182 12	119 17	50 303

Gestern 19h MEZ.

		$C_L C_M$	ww $V_h N_L$	DDF WN	BBB TT	U C_H abb	$R_2 R_2$ $S V_s E_0 t_d K d_1$
Borkumriff	†	36	02 763	322 26	10XXX 13	8X 300	00 5 18
Borkum	○	44	02 845	283 15	135 15	8X 300	00 1 80
Außenjade	†	77	01 763	022 04	XXX 13	70 301	00 4 27
Cuxhaven	○	20	02 845	302 15	135 15	X0 303	XX 2 80
Elbe I.	†	26	02 863	283 14	128 14	80 300	00 6 27
Helgoland	○	77	02 745	282 15	135 12	80 302	XX 1 70
Amrumbank 0462		9X	10 868	302 28	XXX 12	9X 801	00 7 17
List	○	5X	52 748	262 58	119 12	9X 300	03 5 18
Bülk	○	62	02 845	285 27	117 15	XX 300	00 3 80
Marienleuchte	○	5X	02 757	244 27	XXX 14	0X 300	00 2 70
Fehmarnbelt	†	4X	03 758	262 28	130 13	9X 300	00 1 70
Warnemünde	○	57	02 844	262 25	115 15	7X 300	00 1 80
Arkona	○	27	02 852	536 26	111 16	73 601	00 3 80
Adlergrund	†	46	02 844	282 14	104 15	88 603	13 W.T.
Rügenwaldermünde		20	81 771	000 02	104 14	74 802	00 07 0
Memel 1046	○						

Heute 8h MEZ.

		$C_L C_M$	ww $V_h N_L$	DDF WN	BBB TT	U C_H abb	$R_1 R_1$ $S V_s E_0 t_d K d_1$
Borkumriff	†	98	51 765	322 28	10XXX 13	8X 302	00 6 18
Borkum	○	53	03 748	281 28	150 13	8X 202	01 1 71
Außenjade	†	5X	02 847	262 27	XXX 13	8X 300	00 4 17
Cuxhaven	○	50	03 858	281 28	143 14	X0 300	XX 1 53
Elbe I.	†	26	02 755	242 28	144 14	7X 303	00 6 17
Helgoland	○	3X	03 738	262 28	149 14	8X 801	XX 1 73
Amrumbank 0462		93	25 864	281 76	XXX 12	9X 302	00 7 17
List	○	87	02 753	043 25	139 14	89 303	00 0 X1
Bülk	○	63	02 735	283 27	137 14	XX 301	00 1 70
Marienleuchte	○	5X	02 755	282 25	XXX 12	0X 303	00 1 70
Fehmarnbelt	†	24	01 764	302 24	131 14	85 302	XX 4 20
Warnemünde	○	78	02 844	243 26	132 14	8X 400	00 1 80
Arkona	○	25	02 943	262 15	127 14	90 303	00 1 80
Adlergrund	†	14	01 823	182 03	117 16	83 303	13 W.T.
Rügenwaldermünde		14	01 781	000 51	115 14	80 303	96 3 71
Memel 1046	○	02	03 793	242 58	118 13	89 300	91 3 71

Deutsche Küstenorte und Feuerschiffe

Gestern 17h MEZ.

		$C_L C_M$	ww $V_h N_L$	DDF WN	BBB TT	U C_H abb
Borkumriff	†	36	02 763	322 26	10XXX 14	79 304
Borkum	○	14	02 845	283 15	135 15	5X 300
Außenjade	†	47	01 773	023 14	XXX 13	70 303
Wilhelmshaven	○	26	02 844	323 14	096 15	9X 812
Cuxhaven	○					
Elbe I	†	26	02 863	283 15	128 15	70 300
Helgoland	○	77	02 745	282 15	131 13	80 301
Amrumbank	†	8X	18 868	282 28	XXX 12	9X 303
List	○	60	61 648	284 28	120 12	9X 301
Bülk	○	4X	14 848	595 28	117 15	XX 901
Marienleuchte	○	8X	02 756	244 26	XXX 17	0X 801
Fehmarnbelt	†					
Arkona	○	15	01 952	536 03	113 16	70 301
Adlergrund	†					

Heute 2h MEZ.

		$C_L C_M$	ww $V_h N_L$	DDF WN	BBB TT	U C_H abb
Borkumriff	†	37	02 764	301 27	10XXX 14	8X 301
Borkum	○	82	02 745	281 27	131 14	7X 201
Außenjade	†	7X	02 777	282 27	142 14	7X 803
Wilhelmshaven	○	87	02 857	302 27	146 15	90 403
Cuxhaven	○	8X	51 738	182 28	147 14	XX 302
Elbe I	†	50	02 766	282 26	149 13	80 300
Helgoland	○	22	02 733	302 58	154 14	9X 303
Amrumbank	†	87	02 873	04 25	XXX 13	7X 303
List	○	87	02 854	044 76	143 15	72 302
Bülk	○					
Marienleuchte	○					
Fehmarnbelt	†					
Arkona	○	63	02 958	263 15	162 16	88 304
Adlergrund	†					

Heute 11h MEZ.

		$C_L C_M$	ww $V_h N_L$	DDF WN	BBB TT	U C_H abb
Borkumriff	†					
Borkum	○					
Außenjade	†					
Wilhelmshaven	○					
Cuxhaven	○					
Elbe I	†					
Helgoland	○					
Amrumbank	†					
List	○					
Bülk	○					
Marienleuchte	○					
Fehmarnbelt	†					
Arkona	○					
Adlergrund	†					

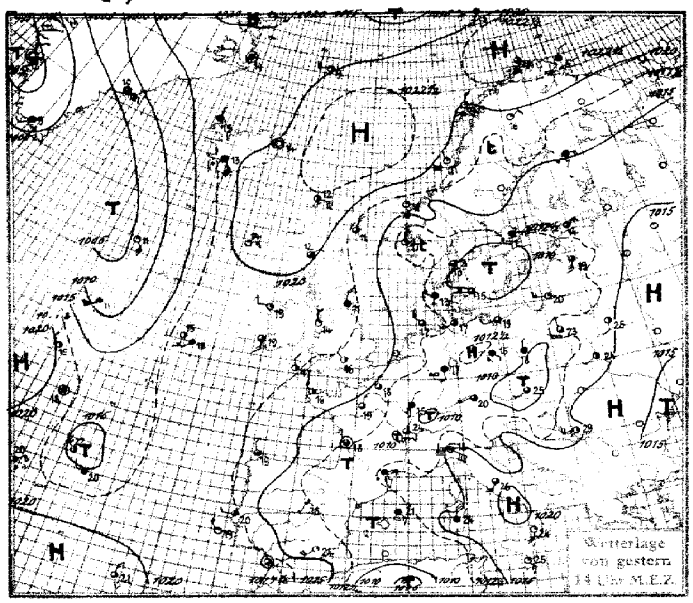
Wetterlage
von gestern
14 Uhr M.E.Z.

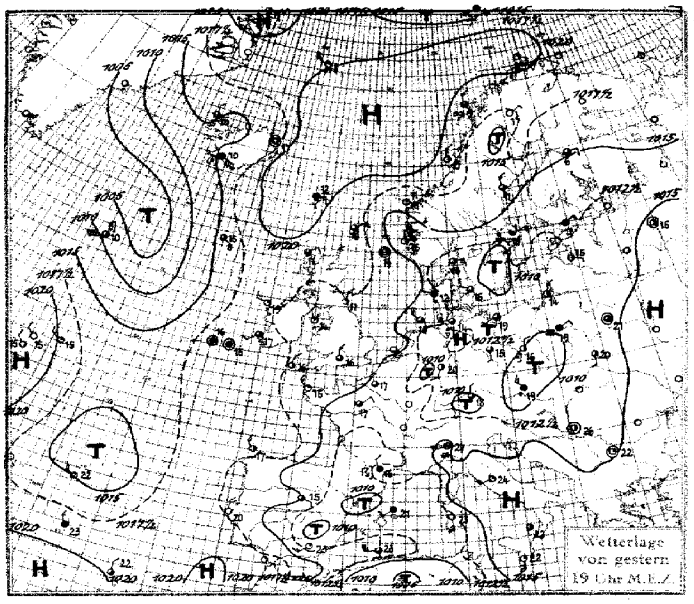
Wetterlage
von gestern
19 Uhr M.E.Z.

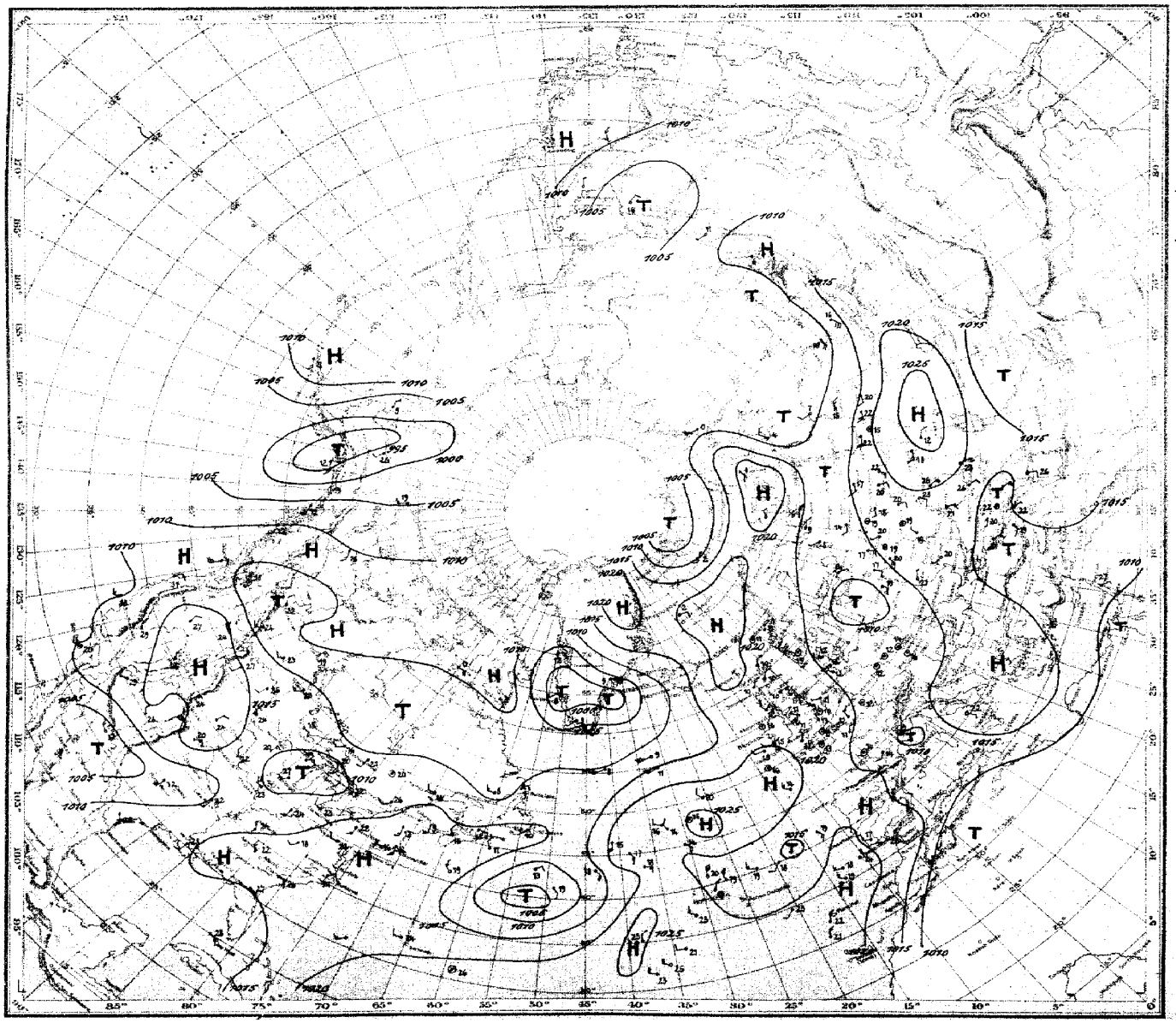

Dienstag, 21. Juni 1932

Wetterlage von 8 Uhr M. E. Z.

Luftdruckänderung in mb von 5 bis 8 Uhr M.E.Z.

Isothermen und Niederschlagsgebiete 8 Uhr M.E.Z.

Dienstag, den 21 Juni 1932

Erläuterung des Landschlüssels

Untere Wolken C_L · Mittlere Wolken C_M · Wetter ww · Sicht V · Wolkenhöhe h · Bedeckungsgrad (untere Wolken) N_L · Windrichtung DD · Windstärke F · Wetterverlauf W · Bedeckungsgrad (alle Wolken) N · Luftdruck (mb) BBB · Lufttemperatur (° C) TT · Relative Feuchte U · Obere Wolken C_H · Art der Druckänderung i. d. letzten 3 Stunden und Betrag a bb · Niederschlagsmenge (mm) RR · Höchsttemperatur MM · Tiefsttemperatur mm · Seegang S · Sicht nach See V_s · Erdbodenzustand E

Ausland-orte (Küstenorte o)	Gestern 14h MEZ. C_LC_M	ww Vh N_L	DDF WN	BBB TT	U C_H abb	Gestern 19h MEZ. C_LC_M	ww Vh N_L	DDF WN	BBB TT	U C_H abb	R_2R_2 MM s V_s° E	Heute 8h MEZ. C_LC_M	ww Vh N_L	DDF WN	BBB TT	U C_H abb	R_1R_1 mm s V_s° E
Thorshavn o	50	02 894	084 14	10223 12	01 301	50	03 828	083 28	10214 12	40 801	00 28 0	50	03 838	122 28	10215 10	70 301	00 18 0
Reykjavik	1x	01 744	126 14	167 14	5x 803	9x	02 656	128 16	146 12	6x 903	00 xx 0	52	22 754	126 18	115 10	8x 903	05 xx 9
Isafjord	02	03 x90	321 28	180 15	xx 803	02	02 x90	322 26	158 10	xx 808	–	6x	52 xx8	162 48	127 13	xx 300	–
Acureyrie	03	01 x90	123 02	174 19	xx 808	1x	01 xx2	321 02	146 19	xx 808	–	1x	02 xx4	125 14	127 14	xx 808	–
Seydisfjord	00	00 x90	000 00	200 14	x0 803	00	00 x90	000 00	172 17	x0 808	–	00	00 xx9	000 00	158 11	x0 803	–
Westmann	4x	10 xx8	127 28	183 13	xx 808	4x	10 xx8	108 28	152 10	xx 808	–	6x	66 xx8	108 58	120 08	xx 403	–
Aberdeen	8x	02 847	283 47	182 10	8x 200	8x	02 857	303 57	176 11	6x 701	97 28 0	5x	03 868	042 28	198 10	7x 303	00 18 0
Malin Head	10	00 841	022 31	188 13	80 101	00	00 890	322 00	182 13	80 802	00 17 0	78	02 853	042 25	191 13	71 403	00 18 0
Tynemouth	60	03 848	324 58	175 11	80 300	20	01 853	023 13	174 11	80 402	01 38 0	60	03 648	302 18	191 10	80 103	00 26 0
Croydon	57	03 755	012 28	170 14	5x 301	5x	02 667	322 79	168 14	5x 400	00 58 0	5x	02 756	323 26	170 12	6x 302	00 49 0
Lerwick	50	02 747	023 17	172 11	70 601	50	02 747	043 17	177 10	80 301	00 xx 0	52	03 734	062 18	199 09	80 300	00 xx 0
Valentia	70	01 754	152 14	186 19	70 302	50	02 745	192 15	181 17	80 400	00 17 0	5x	02 847	000 27	199 15	8x 304	97 08 0
Guernsey o	52	03 755	000 18	171 19	60 200	01	01 790	042 14	169 15	60 601	00 17 0	03	01 690	041 14	188 13	80 304	00 16 0
Stornoway / 0141	87	02 844	041 77	202 12	80 300	87	02 845	042 26	187 11	80 803	00 08 0	52	02 845	041 27	193 11	70 302	00 08 0
Holyhead / 0126	40	01 861	312 11	183 14	70 300	10	01 861	291 01	173 14	70 703	00 08 0	00	02 890	112 05	179 14	73 401	00 08 0
Yarmouth / 0137	80	02 657	292 47	160 13	70 303	80	02 757	293 27	157 13	60 200	97 27 0	80	02 657	292 47	167 12	80 301	92 26 0
Blacksod P. / 0104	x3	01 890	242 02	183 19	6x 302	03	01 990	252 02	178 19	5x 804	00 29 0	03	01 990	000 14	192 16	69 305	00 19 0
Scilly o	20	01 762	312 14	179 17	73 302	20	01 663	022 14	175 16	83 802	00 16 0	00	00 790	000 00	196 14	80 304	00 07 0
Myggbukta / 004	00	01 990	082 12	220 07	11 307	00	01 990	082 11	216 10	61 900	00 x9 0						
Jan Mayen / 001	54	01 951	244 03	195 09	89 802	54	01 942	264 03	192 08	70 200	00 29 0	XX	46 109	191 39	199 01	9x 802	00 21 0
Longyearbyen o	5x	03 948	282 28	096 04	5x 805	5x	51 628	284 48	047 03	6x 710	97 xx 6						
Bäreninsel / 0003	5x	51 638	185 48	171 05	8x 814	5x	52 318	197 48	124 04	9x 819	97 x3 3	XX	52 738	255 48	084 02	9x 300	97 x7 3
Vardö / 0004	5x	03 948	022 48	237 05	80 900							00	01 980	154 03	151 08	79 713	00 19 0
Ingøy / 0005	03	02 980	102 25	228 06	70 805	00	01 900	102 03	201 08	72 607	00 19 0	52	03 954	255 08	155 06	8x 802	11 39 0
Andenes / 0009	80	01 990	063 13	204 09	85 300	00	01 990	022 02	193 09	92 904	00 15 0	5x	03 957	254 18	186 06	9x 802	00 19 0
Röst / 0011	40	01 972	325 03	205 08	81 203	41	02 963	285 15	199 07	81 702	00 39 0	52	03 856	293 28	200 09	9x 300	00 39 0
Nordöyan / 0014	50	04 702	302 02	195 11	70 303	50	04 702	322 02	183 10	70 802	00 17 0	52	04 704	322 28	204 07	9x 402	00 17 1
[illegible]na						50	01 932	055 01	172 09	80 702	00 18 0	5x	08 408	054 38	195 08	9x 405	00 14 0
Krakenes / 0021 o	54	01 941	084 03	160 10	94 501	55	01 941	083 02	156 11	91 401	00 29 1	04	05 870	322 02	183 11	81 206	00 29 1
Utsira / 0028	06	01 970	323 04	122 17	x0 402	03	02 970	321 14	132 15	x0 304	00 39 0	03	02 980	121 15	179 13	x0 303	00 39 0
Lista / 0030	34	10 964	204 25	124 16	70 305	85	10 953	283 74	139 14	73 202	01 19 1	54	01 961	012 73	167 11	80 303	xx xx x
Færder / 0036	74	02 965	063 25	118 14	5x 306	80	01 973	084 03	142 14	60 307	00 39 0	80	01 963	031 03	178 12	70 302	00 19 0
Svandalsflona	70	02 934	064 14	9026 09	50 206	90	02 9x5	105 75	9033 09	50 201	97 xx 0	06	02 960	065 24	9065 07	50 303	00 04 0
Haparanda / 0045	2x	02 9x5	223 15	10179 14	30 605	20	01 9x3	000 13	10173 16	40 602	00 17 0						
Jönköping / 0053	37	25 954	282 74	084 11	91 307	62	03 845	304 78	104 11	9x 306	94 12 1	6x	03 748	324 78	10151 09	8x 405	96 09 1
Visby / 0054	50	64 6x8	163 58	071 12	90 905	30	01 9x3	163 24	132 12	83 304	04 29 1	5x	40 2x9	323 39	115 10	9x 305	00 22 1
Stensele / 0056	10	01 964	042 14	164 16	40 901	10	01 973	061 13	154 16	30 801	00 17 0	10	01 972	000 02	179 14	50 300	00 04 0
Härnösand / 0059						78	01 964	313 45	163 11	80 201	08 59 0	10	01 964	325 04	189 12	60 305	00 29 0
Stockholm / 0057	5x	64 768	083 58	127 11	9x 407	5x	51 748	064 58	131 10	9x 302	03 12 1	5x	63 658	323 58	141 09	9x 300	93 06 1
Gällivare / 0061	10	01 961	042 01	181 16	20 604	00	00 990	041 00	173 17	20 301	00 20 0	80	00 990	252 00	150 15	30 803	00 05 0
Kopenhagen / 181	77	02 756	243 57	104 15	90 303	87	02 754	262 15	112 15	90 303	97 17 0	87	02 754	043 15	136 12	90 304	00 37 0
Skagen	80	02 866	062 26	106 13	71 601	50	02 867	052 77	122 13	80 303	96 28 1	06	01 890	043 13	164 13	70 303	00 38 0
Hanstholm	63	02 852	022 75	114 14	71 307	80	01 852	021 13	119 14	64 301	00 18 0	40	01 863	042 03	160 14	70 303	00 28 0
Helsingfors o	20	02 763	122 15	136 16	67 301	45	02 653	142 16	126 13	79 802	00 16 0	53	02 746	103 27	136 13	70 301	01 10 0
Sortavala	90	01 964	183 14	135 14	60 301	05	01 980	162 13	128 13	60 300	00 17 0	50	03 868	043 28	160 11	70 309	00 09 0
Wasa / 0458	50	03 658	323 28	144 10	70 301	32	62 338	023 58	158 08	90 300	96 13 1	00	00 990	064 00	178 10	50 300	00 07 0
Enare																	
Dorpat / 0476	20	02 864	181 15	133 16	68 300	25	02 764	102 16	119 16	7x 802	00 19 0	6x	62 658	041 58	122 13	9x 300	94 10 1
Filsand / 0477						6x	63 738	142 58	108 13	8x 300	94 18 1	9x	03 658	081 58	112 13	8x 300	94 10 1
Riga	34	43 795	163 16	114 19	5x 802	24	01 752	101 43	120 15	7x 300	01 20 0	6x	64 542	281 58	119 11	9x 300	06 10 1
Malnava / 0472	5x	02 755	183 55	123 17	6x 300	60	25 654	303 04	119 13	90 300	04 19 1	5x	62 658	043 28	106 12	9x 806	96 08 1
Kowno / 0466	21	02 764	203 15	124 20	4x 300							xx	xx x49	302 59	106 12	9x 403	22 12 1
Warschau / 0552	17	05 652	301 25	127 23	50 300	52	04 645	042 58	114 19	70 706	92 23 0	52	02 645	302 76	137 16	90 207	96 14 0
Krakau / 0556	51	03 764	102 18	104 25	40 804	62	61 446	300 28	095 21	70 603	97 27 0	50	05 538	240 28	153 17	80 307	07 14 0
Lemberg / 0558	14	01 753	201 04	137 24	51 802	41	02 664	161 16	131 20	70 801	00 24 0	10	01 762	244 02	130 21	61 402	00 15 0
Pinsk / 0562	20	01 763	162 14	143 25	45 604	07	01 770	000 15	145 21	86 806	00 25 0	07	01 770	162 14	113 21	69 603	97 15 0
Rochefort	00	00 890	322 15	134 21	58 301	00	02 890	042 24	133 20	48 801	00 27 0	00	00 890	321 00	177 13	80 305	00 10 0
Socoa																	
Le Bourget	8x	02 756	324 26	146 18	4x 103	24	02 863	303 25	145 17	53 200	00 19 0	5x	02 767	303 27	169 12	8x 404	00 07 0
Lyon	94	14 854	102 16	109 24	46 002	62	62 655	x22 58	138 17	8x 205	10 25 2	63	61 636	323 28	125 15	9x 400	01 13 1
Brest	20	02 754	283 14	165 16	80 300	24	02 753	283 13	170 15	60 300	00 18 0	5x	05 648	000 28	185 13	9x 302	00 11 0
Perpignan	52	62 644	065 18	137 17	9x 205	97	28 754	302 98	126 16	9x 701	14 23 2	87	25 864	595 76	126 16	7x 003	26 15 2
Le Tolut	10	01 742	044 02	167 19	64 304	70	01 752	244 02	165 18	70 601	00 20 0	20	01 652	642 12	181 13	90 302	00 10 1
Tours						70	02 763	042 25	141 17	53 601	00 19 0	5x	02 687	022 27	169 12	8x 105	00 10 0
Le Havre	26	02 264	304 14	166 15	60 303	03	02 870	323 05	167 14	60 400	00 16 0	8x	02 667	000 27	183 13	80 303	00 12 0
Marseille	18	03 753	163 18	135 21	8x 203	67	81 744	182 72	123 20	8x 703	97 24 1	67	02 854	223 57	095 16	9x 710	24 15 2
Helder o	40	02 767	303 17	144 16	60 301	40	02 767	283 17	144 14	70 300	97 07 0	40	02 766	321 16	154 13	70 302	00 07 0
Vlissingen o												34	02 784	282 56	158 12	7x 101	93 07 0
De Bilt / 6293	23	02 854	282 14	139 18	50 300	20	01 863	283 13	156 15	60 401	00 20 0	85	02 755	281 15	154 12	70 401	97 05 0
Zürich	87	05 852	261 56	103 22	5x 702	97	82 645	160 97	148 18	93 403	06 24 1	6x	64 538	080 58	120 14	9x 703	04 13 1
Bern / 6282	92	05 664	202 58	094 20	6x 300	57	05 871	222 17	112 19	50 403	97 24 0	5x	05 858	080 58	102 13	9x 905	02 13 1
Säntis	xx	46 309	184 39	xxx 10	7x 301	xx	63 209	203 99	xxx 05	9x 402	05 09 6	xx	69 309	183 69	xxx 02	9x 703	04 01 2
Wien	37	13 783	201 15	088 25	43 704	52	61 755	283 58	091 19	8x 310	97 27 1	50	05 570	042 15	132 19	89 900	01 15 1
Klagenfurt	13	02 874	293 14	102 25	50 300	52	02 884	282 26	101 21	5x 103	00 26 0	70	01 973	000 53	125 19	80 803	01 16 1
Innsbruck						53	02 972	081 15	093 19	70 303	00 25 0	5x	02 775	201 15	101 16	8x 803	00 14 0
Budapest	x9	02 873	204 15	119 28	30 802	94	25 954	201 75	107 27	46 603	97 29 0	00	01 690	241 03	136 21	62 302	00 18 0
Fünfkirchen						13	02 773	243 14	126 28	30 803	00 29 0	xx	01 773	241 03	156 23	40 301	00 17 0
Debrecen						57	01 882	494 13	121 28	24 605	00 29 0	01	01 790	203 03	145 22	62 302	00 17 0
Prag / 0520	67	61 666	282 58	123 15	7x 403	54	05 673	302 23	115 16	7x 201	94 18 0	5x	57 278	000 38	131 15	9x 701	97 12 0
[illegible]itz / 0522	52	03 863	143 18	090 24	4x 200	54	01 863	000 14	087 21	70 401	00 25 0	57	02 574	000 17	128 17	80 300	00 13 0

Dienstag, den 21. Juni 1932

Auslandorte	Gestern 14h MEZ. ww VHN_L	DDFWN	BBB TT	Gestern 19h MEZ. ww VHN_L	DDFWN	BBB TT	Heute 8h MEZ. ww VHN_L	DDFWN	BBB TT
Madrid	02675	18145	129 18	03677	10157	153 15	00790	32100	202 14
Almeria	01862	20402	142 24	01863	20303	121 23	00690	00000	182 18
Mahon	03654	12328	118 21	03678	20228	105 21	01753	28403	135 20
La Coruña	02455	30225	174 19	02453	28314	178 17	04436	30116	201 16
S. Fernando	02X74	24314	166 22	02755	22315	169 21			
Teneriffa				02954	30314	209 23	02956	00016	199 21
Kap Juby	00890	32400	215 21	01753	32413	195 20	02647	32317	175 17
Rio de Oro	00790	32800	183 21	00690	32600	162 21	00790	32500	238 18
Oporto				05753	28416	163 18	03838	32108	188 18
Lissabon	01754	24145	175 20	00790	32400	175 20	00690	32200	201 16
Funchal									
Horta	05743	04224	184 15						
Porto	02733	32325	210 21	02734	32225	1X6 22	01652	XXX 22	178 20
Pt. Delgada	01863	24313	175 21				02746	28116	172 17
Horta	01953	02446	189 20				02765	02315	190 18
Porto Santo	02765	08227	127 26						
Genua	48009	12859	159 18	48009	22639	157 27	56548	45848	113 16
Florenz	13654	49628	183 27	52655	23148	165 22	62558	12148	142 16
Rom	02665	51427	177 26	01872	20423	165 24			
Tarragona									

Auslandorte	Gestern 14h MEZ. ww VHN_L	DDFWN	BBB TT	Gestern 19h MEZ. ww VHN_L	DDFWN	BBB TT	Heute 8h MEZ. ww VHN_L	DDFWN	BBB TT
Messina	01790	48402	181 24	04790	48224	182 22	02790	48213	179 23
Torent				02764	22226	176 25			
Malta	01890	03502	182 25	01847	14513	170 24			
Belgrad	01890	24304	147 29	02874	00004	132 26	01890	16113	162 23
Üsküb	01873	32114	166 30	01863	00013	143 25	01890	08102	143 21
Split	02880	14306	187 25	02890	00005	158 24	02890	10215	167 24
Bukarest							01630	26100	181 23
Sofia				01872	00013	176 22			
Archangelsk	01782	10303	197 28				52468	09548	152 06
Murmanschin									
[illegible]									
Ust Zylma									
Moskau	02X84	30114	166 21	01782	28102	155 23	01890	28102	156 20
Astrachan							01790	12202	175 26
Kijew							02790	06016	158 21
Kiew									
Sewastopol	00590	57501	163 28	81655	57585	168 20	01763	57404	151 22
Rabat	00890	XX8 00	193 31	00890	32300	182 20	00890	00000	197 16
Algier	00890	30200	028 32	02890	57635	141 23	00890	—	170 24
Tunis	02890	33624	127 26	01890	XXX 12	126 24			

Beobachtungen von Nordamerika und Grönland 2h MEZ.

Wetter ww — Windrichtung DD — Windstärke F — Luftdruck (mb) BB — Lufttemperatur (°C) TT

Ort	ww DDF	BB TT	Ort	ww DDF	BB TT	Ort	ww DDF	BB TT	Ort	ww DDF	BB TT	Ort	ww DDF	BB TT	Ort	ww DDF	BB TT
Tatoosh I.	80165	17 67	Dodge City	02043	1720	Key West	01083	12 28	Dutch Harbor	00043	11 11	Winnipeg	02203	13 23	Nottingham I.	70084	11 00
Roseburg	00322	13 31	Corpus Christi			Charleston	02083	16 26	Tancha	01122	9826	White River	60203	10 16	Resolution I.	01122	21 02
San Francisco	00703	10 18	Duluth	00082	12 18	Hatteras	00042	17 21	Cordova	02083	9112	Doucet	02000	14 20	Bermuda	01242	18 24
San Diego	00202	10 20	St. Joseph	02282	12 22	Washington	02242	1722	Juneau	02125	6812	Father Point	01242	15 15	Julianehaab	00201	05 08
Flagstaff	00203	08 29	Little Rock	00163	10 32	Scranton	00163	17 22	Akiavik	01163	05 19	Chatham	01000	15 20	Godthaab	01202	06 09
Helena	02242	15 24	New Orleans	02162	1428	Nantucket	00163	17 14	Pt. Simpson	01123	20 16	Halifax	01282	15 16	Godhavn	01082	04 12
Salt Lake C.	01283	16 25	Chicago	01203	09 27	Portland	00163	16 17	Prince Rupert	02123	11 12	Sydney	02082	15 13	Angmagssalik	60088	04 09
Denver	00323	15 24	Cleveland	02242	1223	Eastport	00142	17 09	Edmonton	00282	05 22	Cape Race	02202	16 10	MEXICO CITY Barometer		
El Paso	00243	0337	Nashville	01123	1424	Honolulu	01042	19 24	Medicine Hat	01203	0824	Harrington	00243	5808	ATLANTA Klingelto		
Bismarck	01162	1325	Jacksonville	02083	1527	Nome	02242	02 09	The Pas	01323	08 19	Belle Isle	00042	10 09	MONTREAL Bar. Juna		

Schiffsmeldungen.

20. Juni 1932

Erläuterung des Schiffsschlüssels: Wochentag P, Erdoktant Q, Breite (Süd unterstr.) LLL; Länge (Ost unterstr.) III, Zeit (MEZ) ZZ; Windrichtung DD, Windstärke F, Wetter ww; Luftdruck (mb) BB, V; Luftlemperatur (°C) TT; 3; Kennzahl C_L Untere Wolken, C_M Mittlere Wolken, C_H Obere Wolken; Bedeckungsgrad (alle Wolken) N; Unterschied zw. Luft- u. Wassertemperatur t_d; Richtung der Dünung K; Dünung d; Wetterverlauf W; Bedeckungsgrad (untere Wolken) N_L; Kurs des Schiffes d_s; Geschwindigkeit des Schiffes f; Art der Druckänderung i.d. letzten 3 Stunden a; Betrag bb

Schiffsname	P Q LLL	III ZZ	DDF ww	BB V TT	3 C_L C_M C_H N	t_d K d W N_L	d_s f a bb
General S. Martin	2 0 245	313 07	043 01	10 19 8 20	3 1 0 0 3	6 1 1 0 3	5 5 607
Milwaukee	2 0 480	269 07	283 03	15 7 24	3 5 0 0 8	6 2 6 2 8	6 5 300
Berlin	2 0 430	420 13	143 58	21 8 15	3 6 x x 8	4 4 4 5 8	1 6 313
Milwaukee	2 0 509	177 13	163 01	19 6 15	3 1 0 0 3	5 0 0 1 3	2 6 307
Orinoco	3 0 861	353 13	233 02	20 7 22	3 x x x 5	3 1 7 7 5	
St. Louis	3 0 412	581 13	325 01	16 8 20	3 0 0 5 4	8 1 8 1 0	
General S. Martin	2 0 234	219 13	043 02	20 8 26	3 1 0 0 4	1 1 1 1 4	5 5 303
Deutschland	2 0 469	349 13	274 01	21 8 15	3 1 x x 2	6 0 0 0 2	6 7 300
Columbus	2 0 484	255 13	282 02	18 8 15	3 5 x x 7	6 0 0 2 7	6 7 310
Sierra Cordoba	2 0 505	165 13	201 03	19 6 15	3 0 2 0 8	6 1 4 2 0	2 5 304
Albert Ballin	2 0 459	341 13	281 01	23 8 15	3 1 0 0 2	5 1 7 0 2	1 7 300
General S. Martin	2 0 475	292 13	282 02	20 8 15	3 0 4 0 4	6 1 6 1 4	6 5 410
Cap Arcona	2 0 876	100 13	283 01	18 8 19	3 1 0 0 3	3 1 7 0 3	
Bremen	2 0 413	573 13	205 01	17 8 19	3 0 1 1 2	8 0 0 0 0	6 7 308
Bremen	2 0 411	623 19	262 00	19 9 16	3 0 0 0 0	2 0 0 0 0	6 9 300
Sierra Cordoba	2 0 508	143 19	000 03	19 5 16	3 0 2 x 8	6 1 4 2 0	2 5 300
St. Louis	2 0 410	619 19	284 03	19 8 16	3 0 0 7 8	3 1 7 0 0	6 6 306
Berlin	2 0 438	400 19	144 03	22 8 17	3 5 x x 8	6 4 4 2 8	1 6 303
Orinoco	2 0 860	872 19	000 01	21 7 25	3 1 0 2 4	2 0 0 0 3	
General v. Steuben	2 0 471	310 19	282 00	22 8 15	3 0 0 0 0	6 0 0 1 0	6 5 303
Columbus	2 0 479	286 19	282 01	20 8 15	3 1 0 0 1	6 0 0 1 1	6 7 304
Albert Ballin	2 0 466	315 19	282 09	23 8 15	3 0 0 0 0	4 0 0 0 0	1 7 901
Deutschland	2 0 455	366 19	243 12	22 8 15	3 0 4 0 5	4 4 7 1 0	6 7 301
	2 0 480	263 13	272 02	10 18 8 15	3 5 0 0 7	5 2 6 2 7	6 8 305
	2 3 735	214 13	443 03	23 9 04	3 5 x x 3	6 1 5 2 8	4 3 901
	2 0 583	132 13	073 01	21 9 14	3 1 0 0 3	2 4 2 2 3	6 6 905
	2 0 563	273 13	225 01	08 9 11	3 8 7 0 4	4 0 0 7 3	6 6 405
	2 0 315	353 19	234 01	24 9 25	3 9 7 1 4	4 0 0 1 3	6 5 707
	2 3 727	314 19	163 03	21 9 04	3 5 x x 8	6 1 5 2 8	4 3 806
	3 0 558	395 19	558 25	09 8 10	3 3 6 x 7	6 5 5 1 4	5 6 303
	2 0 580	162 19	124 02	16 8 15	3 7 0 0 5	2 4 3 1 5	6 6 813
	3 3 585	028 19	000 01	16 9 14	3 4 0 0 1	3 4 8 0 1	5 7 300
	2 0 282	188 19	034 01	23 6 23	3 1 0 0 2	2 9 9 0 2	1 4 801
	3 0 389	234 19	263 14	15 8 22	3 3 9 9 3	4 0 0 2 3	5 4 300
	3 0 545	321 17	282 01	20 8 25	3 1 0 0 3	3 1 4 0 3	5 6 300
	3 0 509	529 19	000 03	19 7 15	3 3 3 x 8	7 0 0 2 7	1 6 600
	3 0 851	316 19	303 03	17 6 23	3 0 3 0 x	2 2 5 3 3	3 4 500
	3 0 420	597 19	273 00	19 9 15	3 0 0 0 0	2 2 2 0 0	2 6 606
	3 0 440	680 19	102 02	18 8 22	3 0 0 0 5	0 0 0 0 0	6 6 606

21. Juni 1932

Schiffsname	P Q LLL	III ZZ	DDF ww	BB V TT	3 C_L C_M C_H N	t_d K d W N_L	d_s f a bb
Columbus	3 0 274	316 01	283 01	10 22 8 14	3 1 x x 3	6 3 7 0 3	6 7 307
Deutschland	3 0 457	402 01	164 03	21 7 15	3 4 x x 8	5 1 5 2 8	5 7 300
Milwaukee	3 0 512	124 01	242 03	20 6 15	3 5 0 0 8	6 0 0 2 8	
Albert Ballin	3 0 472	287 01	000 01	25 8 15	3 1 0 1 1	6 2 7 0 1	2 7 302
Berlin	3 0 445	380 01	143 02	23 8 16	3 5 x x 7	3 1 4 2 7	1 6 323
St. Louis	3 0 409	623 01	263 01	19 9 19	3 0 0 5 1	8 1 7 0 0	
Orinoco	3 0 342	386 01	000 01	21 8 24	3 2 0 0 3	4 0 0 0 3	
	3 0 466	323 01	281 02	24 8 14	3 0 9 0 5	6 1 7 2 5	6 5 203
Sierra Cordoba	3 0 511	122 01	281 03	20 6 15	3 0 2 0 8	7 0 0 2 0	2 5 801
Elbe	3 0 591	057 01	025 03	xx 7 08	3 4 0 x 8	6 4 1 2 8	2 4 301
St. Louis	3 0 408	643 07	000 01	19 7 14	3 0 0 5 2	2 1 6 0 0	6 6 302
Albert Ballin	3 0 478	260 07	000 01	24 8 14	3 1 6 1 3	6 0 0 0 1	2 7 401
Elbe	3 0 596	021 07	064 03	19 7 10	3 5 x x 8	4 4 1 2 8	4 4 205
Columbus	3 0 467	347 07	182 02	22 8 15	3 7 3 x 6	6 2 7 2 3	6 7 304
Berlin	3 0 452	358 07	142 02	23 8 15	3 5 x x 7	6 1 4 2 7	1 6 300
	3 0 329	335 01	242 01	10 20 8 21	3 1 0 0 1	7 0 0 0 1	5 6 300
	3 0 401	283 01	325 03	18 7 20	3 5 1 1 8	2 5 7 2 8	6 5 101
	3 0 475	280 01	000 00	x5 8 14	3 0 0 0 0	7 0 0 1 0	6 7 310
	3 0 433	357 01	103 01	20 8 18	3 1 x x 3	4 1 8 2 3	3 5 306
	3 3 394	137 01	141 00	17 8 22	3 0 0 0 0	6 0 0 0 0	7 5 600
	3 3 572	213 01	000 03	18 9 11	3 4 2 x 8	5 2 8 2 8	5 7 308
	3 0 592	319 01	227 01	12 9 09	3 3 x x 3	6 5 5 9 3	5 6 305
	3 0 406	704 01	042 02	17 9 16	3 5 0 0 4	3 0 0 0 4	6 6 604
	3 0 468	325 01	262 01	23 8 16	3 0 2 0 4	4 1 7 0 0	6 8 310
	3 0 538	604 01	225 03	16 7 11	3 8 3 x 8	5 6 6 2 4	6 5 305
	3 0 367	083 01	262 00	19 8 18	3 x x x 0	x 0 0 x 0	
	3 0 311	367 01	254 01	24 8 23	3 5 0 0 3	4 0 0 1 3	6 5 403
	3 0 300	184 01	023 01	23 8 21	3 3 0 0 2	2 1 1 0 2	2 4 300
	3 0 34x	203 01	202 03	18 5 23	3 4 x x 8	1 2 5 5 6	3 4 505
	3 0 361	066 01	243 00	19 8 22	3 0 0 0 0	5 0 0 0 0	3 4 901
	3 0 320	121 07	041 00	19 8 21	3 0 0 0 0	0 0 0 0 0	1 4 300
	3 3 402	121 07	143 02	16 7 20	3 9 8 0 6	5 0 0 1 8	7 5 300
	3 0 315	176 07	023 01	20 7 22	3 1 0 0 2	2 0 0 0 2	1 4 805
	3 0 491	162 07	302 80	21 7 16	3 4 2 x 8	4 2 6 4 8	2 8 300
	3 0 532	329 07	225 80	16 7 11	3 x x 8	5 6 6 7 8	6 5 602
	3 0 506	245 07	263 02	21 8 11	3 x x 4	3 5 7 x 4	
	3 0 565	001 07	322 05	20 9 11	3 4 2 x 8	6 2 8 2 8	5 7 305
	3 0 545	342 07	216 81	12 8 09	3 3 0 x 8	6 5 6 7 5	5 5 300
	3 3 710	226 07	234 03	12 9 07	3 2 6 7 8	4 0 0 2 6	5 3 608

Witterungsübersicht.

Dienstag, den 21. Juni 1932.

Der Warmluftstrom über dem südlichen Rußland, der besonders stark vom Kasp. Meer aus nach Norden floß, hielt weiter an. Das gestrige flache Teilhoch über der Ukraine ist ihm erlegen. Das Tief über dem Schwarzen Meer konnte sich dann nordwärts ausbreiten und eine Teilzyklone abspalten, die heute vor der Nordostgrenze der Ukraine liegt. Die südschwedische Depression ist ostwärts gezogen. Ein Rest des stark aufgefüllten Wirbels befindet sich jetzt zwischen Gotland und Lettland. Die gestern über Böhmen und dem angrenzenden Österreich u. Ungarn liegenden Minima, deren Warmluftstrom Polen bereits erreicht hatte, haben sich noch vertieft und zu einem Wirbel vereinigt. Dies neue Tief ist als V^b-Depression nordostwärts gewandert. Auch seine weitere Zugrichtung dürfte eine nordöstliche sein. Das Resttief bei Gotland wird sich ihm bald als Ausläufer anschließen.

Das Wirbelsystem über der Biscaya, Südfrankreich und dem westlichen Mittelmeer hat sich ostwärts verlagert. Die Rinne, in die es sich über Süddeutschland hinweg ostwärts fortsetzte, besteht auch heute noch, wenn sie auch gegen gestern etwas flacher geworden ist.

Das Hoch über dem Nordmeer hat seinen Kern etwas ostwärts verschoben, ohne seine Energie wesentlich zu ändern. Das südlich der Bäreninsel erkennbare Maximum ist durch das vom Ostgrönlandmeer her ostwärts vorstoßende Tief nach Nordrußland abgedrängt worden. Auf seiner Südwestseite setzt sich das Nordmeerhoch heute in einem Hochdruckrücken fort, der durch einen Vorstoß eines gestern auf dem mittleren Atlantik erkennbaren Hochdruckkeiles entstand. Durch den Vorstoß, der in nordöstlicher Richtung erfolgte, wurde die Mulde, die sich vom Grönlandtief bis zu den Azoren erstreckte, aufgefüllt und der südliche Teilwirbel von dem nördlichen Zentralkern getrennt.

Rieth.

Höhenluft-Beobachtungen.

Ort Seehöhe (m)	Zeit (MEZ.)	Einheit	Höhen-Temperaturen und -Feuchtigkeiten															Bemerkungen
Hamburg 18	733	m	Boden	1180	1310	2250	3370	4260	4380	5480								7/10 Frcu. in 1300 m, mit Basis bei 350 m, 6/10 Str. 1800-2000 m. Zwischen 2300 u. 2500 m Str.-Schleier. 7/10 dünne Hst.-Bd. bei 6800 m, im NW u. N. Hst.-Fetzen. 5/10 Acu. bei 5500 m. Bis 3600 m Angaben ber., darüber der Wolkenschichten im E. d. S. weiter st. so: Bzg° bis 600 m u. 3500-4000 m. Bzg 1500-1800 m. Sicht 20 km.
		°C	13.8	4.3	4.3	-2.4	-7.0	-12.9	-11.4	-18.3								
		%	76	90	78	85	38	70	75	80								
		mb	1012	880	867	771	669	585	587	515								
Darmstadt 173	8	m	Boden	1700	3500	4900	5400											bed., Sicht: 4-10 km.
		°C	14.0	11.4	-4.2	-3.8	-13.0											
		%	86	79	87	63	69											
		mb	992	894	660	625	519											
Königsberg 28	8	m	Boden	600	2500	3800	4500	4700	5200									½ bed., 10-20 km Sicht.
		°C	14.5	12.0	-1.0	-7.3	-10.9	-10.1	-12.5									
		%	80	63	69	61	58	56	52									
		mb	1009	948	748	631	577	563	529									
München 506	8	m	Boden	1000	1700	2000	2400	3400	3600	4300	4400	5200						bed., Sicht: 4-10 km.
		°C	14.7	14.4	10.1	8.7	6.7	1.7	1.7	-2.0	-2.0	-8.8						
		%	92	66	92	80	98	88	63	61	54	69						
		mb	953	900	826	800	757	674	655	603	592	532						
Friedrichsh. 400	7	m	Boden	600	700	1000	1900	2500	2800	3600								Regen, 4-10 km Sicht.
		°C	14.9	11.8	11.8	9.8	4.4	1.1	0.3	-0.3								
		%	97	98	98	98	70	95	98	98								
		mb	967	940	931	900	804	747	720	651								
Kjeller 112	8	m	200	500	1000	1500	2000	2600	3000	4000	5000							—
		°C	13	12	9	5	1	-2	-5	-11	-18							
		%	65	65	65	75	75	65	55	45	35							
		mb	985	951	906	852	802	754	707	622	545							
Nachträge von gestern:		m																
		°C																
		%																
De Bilt 3	8	m	Boden	200	500	1000	1500	2000	2500	3000	4000	5000						—
		°C	–	11	8	4	2	-1	-3	-5	-11	-18						
		%	–	65	65	x	65	75	45	35	25	35						
		mb	–	991	955	898	844	793	745	699	615	539						
Duxford 30	8	m	200	500	1000	1500	2000	2500	3000	4000	5000							—
		°C	9	7	4	2	1	-2	-4	-7	-11							
		%	95	95	95	95	75	95	75	x	x							
		mb	987	953	902	846	796	748	702	648	544							

Höhenwinde.

Ort	Seehöhe (m)	Zeit (MEZ.)	0 7 T.	200 8 T.	500 9 T.	1000 10 T.	1500 11 T.	2000 12 T.	2500 13 T.	3000 14 T.	3500 15 T.	4000 16 T.	4500 17 T.	5000 18 T.	6 T. 19 T.
Stettin 160	2	8	NNW 1		NNW 3	W 5		WzS 9		WSW 11		WSW 12		WSW 17	WzS 17
			NW 24			½ bedeckt, 20-50 km Sicht.									
Dortmund 150	70	7			N 2	NzE 1		WSW 5		NNW 9		SWSW 10		¾ bed. 10-20 km	

Ort	Seehöhe (m)	Zeit (MEZ.)	0 7 T.	200 8 T.	500 9 T.	1000 10 T.	1500 11 T.	2000 12 T.	2500 13 T.	3000 14 T.	3500 15 T.	4000 16 T.	4500 17 T.	5000 18 T.	6 T. 19 T.
370 Königsbg.	28	8	WSW 3		NW 4	NW 6		NNW 10		WzN 10		W 15		¼ bed. 10-20 km	
225 Friedrichsh.	400	7	WNW 1	600 N 1	700 E 1	C			2200 SSW 5		3800 SWS 4		Regen, 4-10 km.		
225 Frankf. a. M.	106	6	NW 2		700 bedeckt 4	NNW 4		SzE 2		SW 7		½ bedeckt 10-20 km Sicht.			

Höhenwinde über See.

Schiff	Bestock	Zeit (MEZ.)	0 7 T.	200 8 T.	500 9 T.	1000 10 T.	1500 11 T.	2000 12 T.	2500 13 T.	3000 14 T.	3500 15 T.	4000 16 T.	4500 17 T.	5000 18 T.	6 T. 19 T.
„Deutschl."	47.5 N 32.5 W	20.V 10	W 5		700 NNW 8					NW 10	700 SWSW 10				
„St. Louis"	41.0 N 60.7 W	20.VI 20				1200 WNW 9				3300 N 6				3700 NEzE	
							1200 WzS 7				NzW 9				

Schiff	Bestock	Zeit (MEZ.)	0 7 T.	200 8 T.	500 9 T.	1000 10 T.	1500 11 T.	2000 12 T.	2500 13 T.	3000 14 T.	3500 15 T.	4000 16 T.	4500 17 T.	5000 18 T.	6 T. 19 T.
„St. Louis"	41.2 N 57.3 W	20.V 10		300 N 12		1200 NNE 13		NE 10					5700 NNE 14		6500 NNE 19
						N 22		NNW 15							

Täglicher Wetterbericht.

Jahrgang: 57 Nr.: 174

Herausgegeben von der Deutschen Seewarte.
Verlagsort Hamburg.

Mittwoch, den 22 Juni 1932

Versendung 6 mal wöchentlich. Der Sonntagsbericht erscheint nachträglich.

Erläuterung: Die Beobachtungen sind sämtlich in der Form der 1929 in Kopenhagen beschlossenen Einheitsschlüssel wiedergegeben; die ausländischen jedoch zum Teil gekürzt. Kurze Erläuterungen zu den einzelnen Ziffern werden am 1. eines jeden Monats dem Täglichen Wetterbericht beigegeben. Eingehend finden sie sich in „Schlüssel und Anweisung für Obstetegramme", Aufl. I, 1930, zu beziehen von der Deutschen Seewarte, Hamburg. Luftdruck in Millibar, umgerechnet auf den Meeresspiegel, bei Bergen auf die nächste Tausenderhöhe (1000 mb = 750,1 mm, bezogen auf 0° C und Schwere in 45° Breite). Temperatur in Celsiusgraden. **Windrichtung:** 08 = E, 16 = S, 24 = W, 32 = N. **Windstärke** nach Beaufort-Teilung (0 = Stille, 12 = Orkan). **Die Wolkenhöhe** (h) bezeichnet bei Bergen, wenn Wolken unter Orthöhe vorhanden sind, den Abstand von der Oberfläche dieser Wolken.

Erläuterung des Schlüssels	Untere Wolken C_L	Mittlere Wolken C_M	Wetter ww	Sicht V	Wolkenhöhe h	Bedeckungsgrad (untere Wolken) N_L	Windrichtung DD	Windstärke F	Wettervorlauf W	Bedeckungsgrad (alle Wolk.) N	Luftdruck (mb) BBB	Lufttemperatur (°C) TT	Relative Feuchte U	Obere Wolken C_H	Art der Druckänderung i. d. letzten 3 Stunden a	Druckänderung i. d. letzten 3 Stunden bb	Niederschlagsmenge (mm) RR	Höchsttemperatur HM	Tiefsttemperatur mm	Seegang S	Sicht nach See V_S	Erdbodenzustand E	Unterschied zw. Luft- u. Wassertemperatur t_d	Dünung K	Richtung der Dünung d

Deutsche Binnenlandorte

Gestern 14h MEZ.

	C_L	C_M	ww	V	h	N_L	DD	F	BBB	TT	U	C_H	abb
Wilhelmshaven	5	7	25	8	5	4	323	7	6	10137	16	7	0 901
Bremen	8	2	02	8	5	4	301	2	6	137	18	5	× 803
Hamburg	8	7	02	8	5	6	302	2	7	141	16	6	× 703
Kiel	8	×	02	7	5	5	043	1	5	144	16	6	× 200
Flensburg	4	×	03	7	4	7	022	2	8	154	18	9	× 303
Stettin	8	6	02	9	5	5	221	1	6	134	19	4	5 804
Danzig	8	3	02	8	5	4	083	7	5	139	15	7	0 106
Königsberg i. Pr.	2	3	02	8	6	4	242	1	5	135	18	5	8 402
Aachen	5	×	51	6	4	8	301	2	8	162	14	6	× 901
Norderney	8	6	02	8	5	6	141	7	7	139	17	5	× 801
Hannover	8	3	02	8	6	5	312	2	6	138	19	6	× 806
Erfurt	8	2	05	7	5	4	084	2	8	132	15	7	× 604
Magdeburg	2	2	03	8	4	4	321	1	8	136	20	4	× 706
Berlin	8	3	02	7	5	5	000	2	6	129	19	5	× 804
Dresden	6	2	62	6	4	5	022	4	8	120	16	7	× 707
Grünberg i. Schl.	9	7	02	7	6	4	161	2	7	126	20	5	× 907
Breslau	6	2	22	7	5	4	081	5	8	126	20	6	× 802
Essen / 9437	7	×	02	8	6	6	282	2	6	140	16	8	× 803
Mirow	3	2	02	8	6	4	322	1	6	136	19	5	4 300
Hof	6	×	64	5	1	8	322	5	8	119	11	9	× 903
Gleiwitz	1	3	05	5	6	3	083	1	4	111	23	6	0 803
Frankfurt am Main	5	3	02	7	8	3	325	2	7	124	20	5	× 502
Karlsruhe	5	1	05	6	5	5	322	2	8	114	18	7	× 802
Friedrichshafen	6	×	62	6	5	8	000	5	8	109	16	9	× 801
Köln	6	2	03	6	3	5	322	5	8	109	16	9	× 904
München	6	2	64	6	4	5	303	5	8	110	14	9	× 805
Feldberg i. T. 805 m	5	×	02	7	5	7	324	2	7	8 889	13	7	7 809
Kahler Asten 830 m	1	3	03	8	4	2	061	2	8	9 000	11	7	× 901
Wasserkuppe 926 m	9	7	05	7	3	4	323	2	4	8 986	13	7	7 809
Brocken 1150 m	8	3	03	7	3	5	063	2	8	9 000	08	9	× 800
Fichtelberg 1215 m	×	×	47	0	0	9	063	5	9	8 977	09	9	× 804
Schneekoppe 1603 m	0	2	03	8	1	0	163	5	8	7 989	07	9	× 903
Feldberg, Schw. 1493 m	6	×	67	0	0	9	201	5	9	8 986	07	9	0 801
Zugspitze 2962 m	×	×	46	0	0	9	124	5	9	7 030	02	9	× 804

Gestern 19h MEZ.

	C_L	C_M	ww	V	h	N_L	DD	F	BBB	TT	U	C_H	abb	R_2	R_2	MM	E
Wilhelmshaven	0	4	02	8	5	0	322	2	4	10139	14	9	0 300	97	×	×	0
Bremen	8	7	02	8	5	3	283	7	4	133	17	7	6 702	01	18	1	
Hamburg	8	6	02	8	5	3	324	2	5	132	16	6	3 701	00	18	0	
Kiel	8	×	02	7	4	6	043	1	6	144	14	8	× 300	00	18	0	
Flensburg	3	3	01	7	5	4	021	1	3	155	20	7	9 301	00	×	3	
Stettin	1	9	02	8	6	1	000	2	6	115	20	4	4 806	00	21	0	
Danzig	5	7	02	7	4	3	322	7	4	137	13	9	8 601	92	20	2	
Königsberg i. Pr.	5	3	81	7	6	6	022	7	7	133	15	8	5 702	97	20	0	
Aachen	8	×	02	7	5	6	281	2	6	152	14	6	× 300	97	15	0	
Norderney	5	7	02	8	6	3	322	2	5	141	14	7	0 302	00	19	0	
Hannover	5	7	02	8	6	5	311	2	7	133	18	5	× 803	97	20	0	
Erfurt	5	5	05	7	5	3	061	2	7	117	16	7	× 803	00	16	0	
Magdeburg	5	1	02	8	6	3	302	1	5	120	18	5	1 805	00	20	0	
Berlin	1	7	02	8	5	2	321	2	5	111	19	5	× 807	00	20	0	
Dresden	6	2	64	5	3	6	323	5	8	100	14	9	× 808	10	12	1	
Grünberg i. Schl.	6	×	64	6	4	8	322	5	8	101	15	9	× 807	03	21	1	
Breslau	6	2	62	6	4	5	021	5	8	086	17	9	× 813	01	21	1	
Essen / 9437	4	7	03	7	6	5	252	2	8	140	15	6	× 301	00	19	0	
Mirow	5	2	02	8	5	5	323	1	6	136	18	6	0 300	00	19	0	
Hof	6	×	64	5	1	8	322	5	8	120	10	9	× 601	28	11	1	
Gleiwitz	8	2	28	6	4	5	083	9	8	078	18	9	× 810	09	23	1	
Frankfurt am Main	6	2	10	8	6	5	303	2	8	126	17	6	× 303	97	21	0	
Karlsruhe	6	2	61	6	5	5	221	5	6	123	16	9	× 404	95	19	1	
Friedrichshafen	6	×	64	6	5	8	221	5	8	117	15	9	× 401	09	16	2	
Köln	6	2	05	7	3	5	301	5	8	110	14	9	× 400	02	16	1	
München	6	2	64	6	4	5	243	5	8	108	14	9	× 402	06	16	1	
Feldberg i. T. 805 m	5	×	03	8	5	8	305	2	8	8 987	10	9	× 401	00	13	0	
Kahler Asten 830 m	6	×	61	8	5	2	322	5	7	997	11	8	3 200	97	12	1	
Wasserkuppe 926 m	8	2	05	7	4	4	324	2	8	988	10	8	× 801	00	13	0	
Brocken 1150 m	8	3	03	7	3	5	043	2	8	986	08	9	× 804	00	09	0	
Fichtelberg 1215 m	×	×	67	0	0	9	025	5	9	957	08	9	× 804	19	10	2	
Schneekoppe 1603 m	×	×	63	0	0	9	044	5	9	7 946	08	9	× 820	03	09	0	
Feldberg, Schw. 1493 m	6	×	67	0	0	9	284	5	9	8 994	06	9	× 303	10	08	2	
Zugspitze 2962 m	×	×	46	0	0	9	263	6	9	7 030	50	9	× 501	04	02	9	

Heute 8h MEZ.

	C_L	C_M	ww	V	h	N_L	DD	F	BBB	TT	U	C_H	abb	R_1	R_1	mm	E
Wilhelmshaven	5	8	01	8	3	3	024	5	4	10159	14	7	0 304	01	12	1	
Bremen	5	2	02	7	5	5	321	1	7	160	13	8	× 303	00	10	0	
Hamburg	3	×	03	6	5	8	042	2	8	155	14	8	× 103	00	11	0	
Kiel	8	3	02	7	5	4	043	4	5	162	14	8	× 307	04	12	1	
Flensburg	2	5	02	7	6	5	042	2	5	170	14	9	9 301	00	10	0	
Stettin	5	×	03	8	4	8	323	2	6	136	11	8	× 306	00	11	0	
Danzig	6	×	64	6	3	8	323	5	8	110	12	9	× 804	12	11	1	
Königsberg i. Pr.	5	×	64	6	3	8	063	5	8	110	13	9	× 601	02	09	1	
Aachen	6	×	61	6	4	8	243	2	8	185	12	8	× 302	97	10	0	
Norderney	6	2	62	7	4	3	321	5	8	163	12	9	× 303	96	08	1	
Hannover	8	7	05	6	5	5	261	2	6	163	13	8	× 303	00	08	0	
Erfurt	2	3	02	8	5	3	274	1	4	153	14	8	0 303	00	10	0	
Magdeburg	7	0	01	6	5	3	303	1	3	151	14	8	0 304	00	11	0	
Berlin	5	7	02	7	3	6	321	5	7	136	13	8	× 307	91	12	0	
Dresden	6	×	03	6	2	8	263	2	8	136	12	8	× 308	03	11	1	
Grünberg i. Schl.	6	×	64	7	3	8	324	5	8	114	12	9	× 309	28	12	1	
Breslau	6	2	62	7	4	5	264	5	8	096	14	9	× 313	25	13	1	
Essen / 9437	5	×	21	4	2	8	201	2	8	171	11	9	× 303	05	09	1	
Mirow	5	×	03	6	4	8	042	1	8	144	13	8	× 300	00	11	0	
Hof	5	3	02	6	4	4	281	1	5	153	11	9	0 303	03	06	1	
Gleiwitz	6	×	62	8	3	8	242	5	8	087	15	8	× 108	01	14	1	
Frankfurt am Main	6	2	64	6	4	5	242	5	8	172	12	8	× 305	00	12	0	
Karlsruhe	6	2	05	6	4	4	222	2	8	186	11	9	× 305	02	11	1	
Friedrichshafen	2	3	02	7	6	2	222	2	7	199	12	7	0 305	23	12	1	
Köln	6	×	64	5	3	8	242	5	8	168	11	9	× 308	03	11	1	
München	6	2	62	6	2	6	223	5	8	186	11	9	× 107	26	10	1	
Feldberg i. T. 805 m	×	×	46	0	0	9	285	5	9	9 017	06	9	× 303	02	06	1	
Kahler Asten 830 m	5	×	02	8	1	6	284	2	7	016	07	9	× 301	01	07	1	
Wasserkuppe 926 m	6	×	51	2	0	9	322	5	9	013	06	9	× 302	03	06	1	
Brocken 1150 m	×	×	46	1	0	9	284	5	9	003	06	9	× 305	91	05	1	
Fichtelberg 1215 m	×	×	46	0	0	9	306	3	9	8 916	06	9	× 306	15	05	1	
Schneekoppe 1603 m	×	×	62	0	0	9	326	5	9	7 935	04	9	× 308	58	04	0	
Feldberg, Schw. 1493 m	6	×	57	0	0	9	554	4	9	9 040	02	9	× 301	06	01	1	
Zugspitze 2962 m	×	×	77	0	0	9	303	6	9	7 030	55	9	× 401	06	55	9	

Deutsche Küstenorte und Feuerschiffe

Gestern 14h MEZ.

		C_L	C_M	ww	V	h	N_L	DD	F	BBB	TT	U	C_H	abb
Borkumriff	†	2	4	02	8	7	2	301	1	4	10 ×××	×	×	×××
Borkum	°	8	2	03	8	4	5	322	2	8	×××	14	7	× 300
Außenjade	†	5	7	25	8	5	4	323	7	6	×××	16	7	0 901
Cuxhaven	°	5	0	03	7	4	8	282	2	8	147	15	×	0 300
Elbe I	†	5	0	02	7	5	6	302	2	6	×××	14	8	0 300
Helgoland	°	3	4	02	8	3	7	261	2	7	150	14	8	0 602
Amrumbank / 0463		3	×	03	8	4	5	322	2	8	×××	14	7	× 300
List	°	8	0	02	8	5	5	044	2	6	146	16	6	2 301
Bülk	†	8	2	02	8	4	4	023	2	7	141	16	×	× 302
Marienleuchte	°	8	×	02	7	5	5	283	1	5	×××	17	0	× 300
Fehmarnbelt	†	6	×	62	6	5	9	022	5	9	143	17	7	× 306
Warnemünde	°	7	7	02	8	5	3	282	1	5	137	16	6	× 100
Arkona	°	8	7	02	8	7	5	323	1	5	131	18	7	8 305
Adlergrund	†	3	8	02	8	1	4	041	1	4	132	19	7	0 305
Rügenwaldermünde	°	1	0	01	7	8	1	243	0	1	131	18	6	0 603
Memel / 0467	°	4	0	03	8	5	6	244	2	4	137	15	8	× 305

Gestern 19h MEZ.

		C_L	C_M	ww	V	h	N_L	DD	F	BBB	TT	U	C_H	abb	R_2	R_2	S	V_S	Ec	t_d	K	dt
Borkumriff	†	8	6	02	8	6	3	302	1	5	10 ×××		8	× 301	97	3	1	8				
Borkum	°	8	2	03	8	4	4	022	2	6	151	14	7	× 101	00	1	6	0				
Außenjade	†	5	7	02	7	5	7	042	2	7	×××	13	8	× 302	00	4	1	7				
Cuxhaven	°	7	8	02	8	3	4	042	1	5	144	16	×	4 601	××	1	8	0				
Elbe I	†	5	0	02	8	5	6	303	2	6	×××	15	8	0 300	00	6	1	7				
Helgoland	°	8	×	03	7	3	8	323	2	8	150	11	9	× 300	××	2	7	0				
Amrumbank / 0463		8	7	02	8	6	4	041	2	6	×××	14	8	× 301	08	4	1	7				
List	°	9	6	02	8	4	4	082	1	5	146	16	6	× 401	03	×	×	0				
Bülk	†	6	2	10	8	3	4	044	5	7	140	15	×	× 901	97	2	8	0				
Marienleuchte	°	3	7	22	7	4	4	323	2	6	×××	14	0	× 300	00	2	7	0				
Fehmarnbelt	†	8	×	02	7	6	7	023	2	7	144	14	8	× 301	××	6	0	0				
Warnemünde	°	8	4	02	8	5	3	022	1	4	133	15	8	3 603	00	1	8	0				
Arkona	°	2	5	02	8	6	3	043	1	5	141	13	9	0 801	00	1	8	0				
Adlergrund	†	4	7	01	8	2	4	065	1	4	131	15	8	6 604	w-T	13						
Rügenwaldermünde	°	5	5	02	7	6	4	044	1	5	127	13	7	0 901	00	3	7	0				

Heute 8h MEZ.

		C_L	C_M	ww	V	h	N_L	DD	F	BBB	TT	U	C_H	abb	S	V_S	Ec	t_d	K	dt
Borkumriff	†	5	4	02	8	7	3	323	2	4	10 ×××		8	× 304	00	1	1	8		
Borkum	°	8	0	02	8	4	4	023	7	5	172	15	6	× 302	97	1	8	1		
Außenjade	†	7	7	01	7	×	2	043	0	3	×××	13	8	0 306	00	4	2	7		
Cuxhaven	°	6	0	53	6	3	7	042	2	7	167	13	×	0 803	××	1	7	1		
Elbe I	†	2	5	01	7	6	3	043	1	4	×××	14	7	0 305	01	6	2	1		
Helgoland	°	0	6	01	7	5	0	322	1	3	175	16	8	1 305	××	1	7	0		
Amrumbank / 0463		7	7	02	8	×	3	322	2	5	×××	14	8	× 303	00	4	2	7		
List	°	9	7	02	7	5	4	043	2	4	167	13	8	× 304	00	1	×	0		
Bülk	†	2	2	01	8	4	3	083	1	4	158	15	×	0 305	92	1	8	0		
Marienleuchte	°	5	×	03	7	4	8	022	2	6	×××	12	0	× 301	01	1	7	1		
Fehmarnbelt	†	8	×	02	7	6	7	022	2	7	164	14	7	× 304	××	6	0	0		
Warnemünde	°	7	3	03	7	5	8	324	2	8	122	11	8	× 300	00	3	7	0		
Arkona	°	9	2	02	8	6	5	376	2	6	154	13	9	1 103	00	3	8	0		
Adlergrund	†	3	9	02	7	1	7	043	2	7	136	13	8	0 601	w-T	13				
Rügenwaldermünde	°	5	×	03	7	5	8	324	2	6	122	11	8	× 300	00	3	7	0		
Memel / 0467	°	4	0	03	7	5	8	061	2	8	137	14	8	× 102	00	1	7	0		

Deutsche Küstenorte und Feuerschiffe

Gestern 17h MEZ.

		C_L	C_M	ww	V	h	N_L	DD	F	BBB	TT	U	C_H	abb
Borkumriff	†	3	3	02	8	6	3	282	1	5	10 ×××		8	2 300
Borkum	°	8	2	02	8	4	5	323	2	7	150	15	7	× 601
Außenjade	†	5	×	02	7	5	7	022	2	7	×××	14	8	× 803
Wilhelmshaven	°	8	7	02	8	5	3	322	2	5	139	14	9	9 801
Cuxhaven	°													
Elbe I	†	5	0	02	8	5	6	303	2	6	×××	14	7	3 804
Helgoland	°	5	0	02	7	3	7	322	2	7	150	12	8	0 300
Amrumbank	†	6	3	11	7	5	6	022	7	8	×××	13	8	× 300
List	°	8	0	02	8	5	5	044	2	5	143	16	6	× 301
Bülk	°	6	2	02	8	3	5	024	2	7	143	15	×	× 300
Marienleuchte	°	5	×	03	7	4	8	321	2	8	×××	16	0	× 300
Fehmarnbelt	†													
Arkona	°	8	9	02	8	7	5	044	1	5	143	14	8	8 301
Adlergrund	†	3	6	02	7	1	4	044	2	5	139	13	7	9 304

Heute 2h MEZ.

		C_L	C_M	ww	V	h	N_L	DD	F	BBB	TT	U	C_H	abb
Borkumriff	†	8	8	03	8	6	5	323	1	8	10 ×××		9	× 302
Borkum	°	×	×	02	7	×	×	324	7	6	158	14	9	× 601
Außenjade	†													
Wilhelmshaven	°	3	2	25	6	5	5	062	5	8	150	13	8	× 102
Cuxhaven	°	8	0	02	7	4	6	023	2	6	159	13	×	0 302
Elbe I	†													
Helgoland	°	×	×	02	7	×	6	322	2	6	166	13	8	× 302
Amrumbank	†													
List	°	×	×	01	6	×	3	325	1	3	162	12	8	0 302
Bülk	°													
Marienleuchte	°													
Fehmarnbelt	†													
Arkona	°													
Adlergrund	†	3	6	02	7	1	4	044	2	5	139	13	7	9 304

Heute 11h MEZ.

		C_L	C_M	ww	V	h	N_L	DD	F	BBB	TT	U	C_H	abb
Borkumriff	†	3	4	01	8	7	3	323	1	4	10 ×××		8	0 302
Borkum	°	2	6	02	8	4	4	324	2	5	184	15	7	0 306
Außenjade	†	7	7	01	8	7	3	022	1	4	×××	14	8	0 303
Wilhelmshaven	°	5	1	02	7	5	6	283	5	7	168	14	8	9 305
Cuxhaven	°	8	6	02	8	4	4	021	2	5	×××	××	×	0 304
Elbe I	†	5	0	02	7	6	×	022	2	5	×××	14	8	3 306
Helgoland	°	3	2	01	8	×	3	303	×	×	186	13	8	0 30×
Amrumbank	†	7	7	01	8	7	3	022	1	4	×××	14	8	0 303
List	°	8	0	02	8	5	4	×××	1	4	173	16	7	× 303
Bülk	°	2	2	02	8	4	3	063	1	5	172	16	×	0 307
Marienleuchte	°	8	×	02	7	4	7	321	2	7	×××	18	0	× 303
Fehmarnbelt	†													
Arkona	°	9	×	25	8	3	8	376	7	8	163	13	9	× 305
Adlergrund	†	3	7	02	7	1	4	025	2	5	159	13	8	1 113

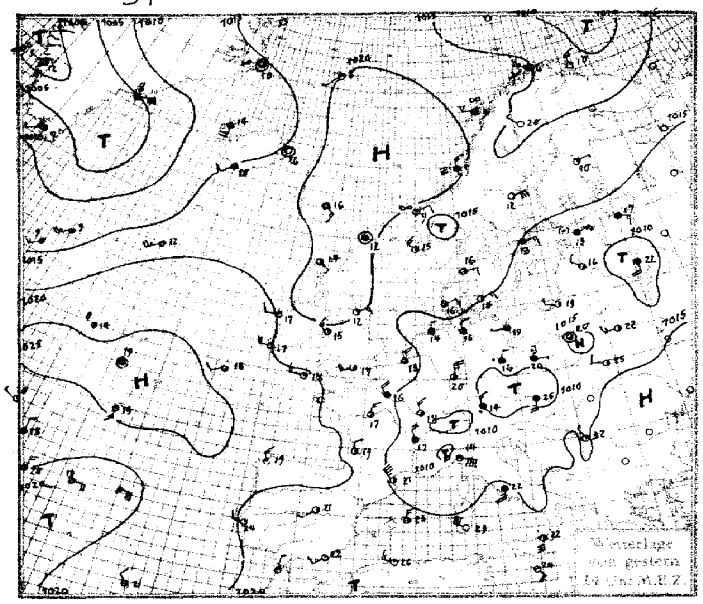
Wetterlage
von gestern
19 Uhr M.E.Z.

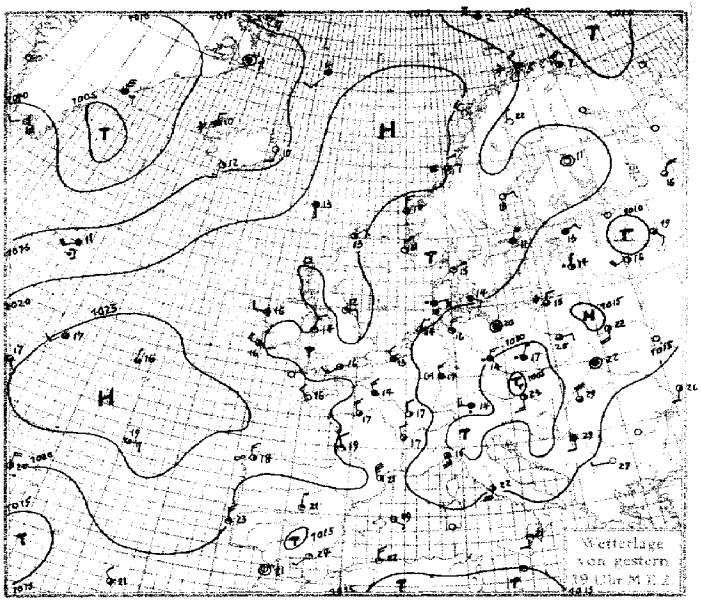
Wetterlage
von gestern
19 Uhr M.E.Z.

SEEWARTE

Mittwoch, 22. Juni 1932

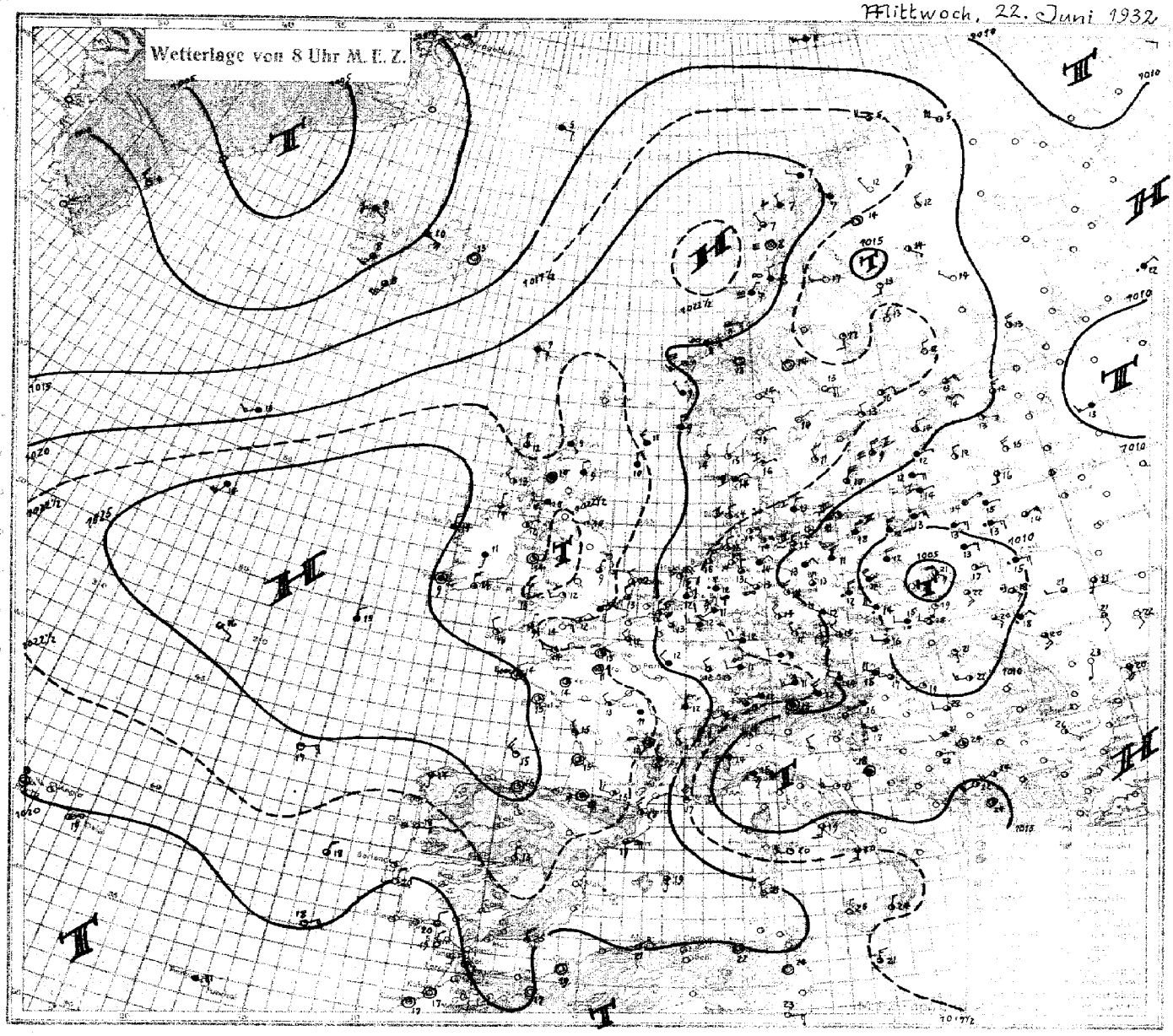

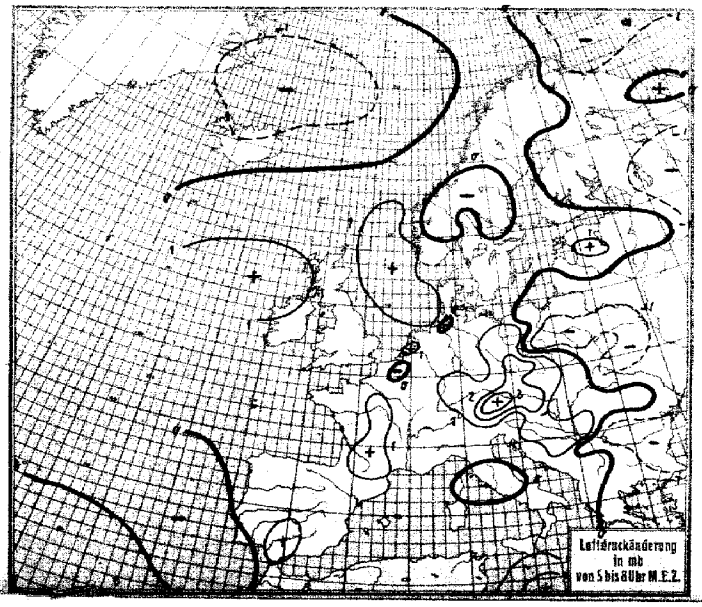

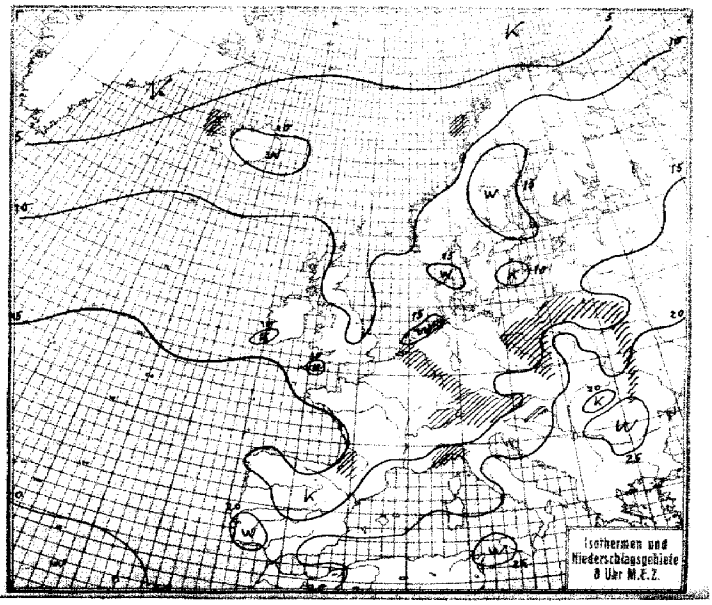

Mittwoch, den 22. Juni 1932

Column key: Untere Wolken C_L · Mittlere Wolken C_M · Wetter ww · Sicht V · Wolkenhöhe h · Bedeckungsgrad (untere Wolken) N_L · Windrichtung DD · Windstärke F · Wetterverlauf W · Bedeckungsgrad (alle Wolken) N · Luftdruck (mb) BBB · Lufttemperatur (° C) TT · Relative Feuchte U · Obere Wolken C_H · Art der Druckänderung und letzten 3 Stunden und Betrag a bb · Niederschlagsmenge (mm) RR · Höchsttemperatur MM · Tiefsttemperatur mm · Seegang S · Sicht nach See V_s · Erdbodenzustand E

Auslandorte (Küstenorte o)	Gestern 14h MEZ. C_LC_M	ww Vh N_L	DDF WN	BBB TT	U C_H abb	Gestern 19h MEZ. C_LC_M	ww Vh N_L	DDF WN	BBB TT	U C_H abb	R_2R_2 mm s V_s° E	Heute 8h MEZ. C_LC_M	ww Vh N_L	DDF WN	BBB TT	U C_H abb	R_1R_1 mm s V_s° E
Thorshavn	50	02 837	123 17	10216 16	40 802	5x	03 838	141 28	10211 13	4x 501	00 17 0	50	03838	102 28	10215 09	70 301	00 18 0
Reykjavik	53	02 754	203 16	134 13	60 300	1x	02 754	163 15	127 13	51 300	00 xx 0	50	02 754	182 55	094 08	82 403	—
Isafjord	02	03 xx0	164 48	130 14	x0 300	6x	52 xx8	322 48	120 10	xx 803	—	6x	54 xx8	122 68	072 09	xx 803	—
Acureyrie	40	02 xx5	322 15	131 16	x0 300	6x	62 xx8	000 48	127 12	xx 300	–	1x	03 xx8	125 18	101 10	xx 808	–
Seydisfjord	00	00 xx0	000 00	142 16	x0 803	00	00 xx0	162 00	120 19	x0 308	–	00	00 xx0	000 00	127 13	x0 803	–
Westmann	6x	02 xx6	202 26	151 10	x0 300	10	01 xx3	163 03	150 12	x0 300	–	6x	82 xx6	185 56	124 08	xx 300	–
Aberdeen	5x	02 866	082 26	209 13	6x 302	13	01 763	102 14	208 12	71 200	00 18 0	50	03 628	312 18	228 09	9x 304	00 06 0
Malin Head	70	01 863	073 13	207 13	80 302							53	02 744	321 17	242 14	80 406	00 08 0
Tynemouth	20	01 854	043 14	207 12	70 303	1x	01 853	082 13	210 12	7x 302	00 18 0	56	01 643	241 03	233 10	70 102	00 16 0
Croydon	5x	03 748	303 28	186 14	5x 400	53	02 655	013 15	194 14	6x 403	00 46 0	5x	03 648	043 28	226 11	8x 201	00 08 0
Lerwick	52	03 645	000 18	206 12	80 305	xx	03 744	041 18	204 11	8x 303	00 xx 0						
Valentia	5x	02 847	244 27	214 17	8x 305	5x	02 847	254 27	221 17	8x 301	00 18 0	5x	03 848	000 28	248 09	9x 303	97 08 0
Guernsey o	11	03 763	262 18	198 17	58 302	03	01 790	243 13	200 16	6x 202	00 27 0	03	01 690	242 13	225 14	80 304	00 26 0
Stornoway	77	02 844	121 25	199 14	60 301	8x	01 854	042 14	200 13	7x 307	00 18 0	46	02 865	321 17	218 12	80 303	00 09 0
Holyhead	13	01 751	283 02	191 15	73 303	00	01 790	013 01	198 15	72 203	00 01 8	50	01 893	000 03	228 14	80 304	00 06 0
Yarmouth	90	81 648	304 28	174 14	80 202	83	02 654	293 45	186 13	8x 203	94 26 0	73	02 695	292 15	213 12	80 303	00 26 0
Blacksod P.	00	01 990	242 13	207 17	59 305	00	01 890	242 14	215 17	24 301	00 28 0	5x	03 748	324 28	252 14	8x xxx	00 38 0
Scilly o	20	01 762	243 02	208 18	70 202							5x	xx 644	302 14	229 15	90 401	00 01 0
Myggbukta	00	01 990	123 11	186 05	91 805	00	01 990	083 12	160 06	71 805	00 x9 0	00	04 900	121 11	116 01	71 802	00 x5 0
Jan Mayen	50	01 932	191 02	197 08	80 301	5x	03 728	xxx xx	184 04	8x 906	00 27 0	5x	03 738	102 48	136 05	8x 807	95 37 1
Longyearbyen o	5x	03 948	142 28	072 03	4x 206	54	02 944	242 15	080 03	40 300	00 xx 6	51	01 951	953 03	098 04	41 001	00 xx 6
Bäreninsel	5x	01 843	256 23	114 03	7x 304	5x	03 848	266 18	124 02	8x 402	97 x9 3	5x	03 748	235 28	135 02	9x 301	00 x8 3
Vardö	00	01 990	303 03	135 10	73 801	64	02 944	274 14	127 07	83 400	00 29 0	68	02 944	266 25	150 05	83 705	97 39 0
Ingöy	52	57 635	265 28	152 06	9x 300	52	57 635	274 48	165 05	9x 301	97 36 0	52	02 854	264 47	185 05	8x 304	97 48 0
Andenes	5x	03 758	254 28	191 07	9x 301	50	02 756	273 26	193 08	90 300	00 28 0	5x	03 968	261 28	201 07	8x 300	00 19 0
Röst o	52	03 846	283 28	204 08	9x 301	52	51 715	271 48	202 07	9x 701	97 17 1	52	61 615	281 57	201 07	9x 201	97 16 1
Nordöyan	5x	04 716	323 26	210 09	8x 000	5x	04 826	322 26	201 07	8x 601	00 18 1	52	04 823	012 28	219 07	9x 303	00 17 1
Ona o	70	01 8x1	054 01	200 09	80 501	10	01 981	044 01	194 09	90 501	00 18 0	50	05 743	043 03	204 08	80 303	00 18 0
Krakenes	10	05 561	042 31	196 09	9x 102	50	05 843	323 01	188 10	90 801	00 28 1	xx	46 109	193 39	199 09	9x 305	00 12 1
Utsira	80	05 863	283 33	184 15	x0 103	50	01 953	313 13	178 11	x0 804	00 39 0	5x	03 958	324 38	197 09	xx 306	00 39 0
Lista	80	10 955	243 75	187 14	70 102	35	11 955	263 96	179 14	80 502	02 29 0	14	01 961	321 02	195 14	70 404	02 19 1
Ferder	70	02 964	161 04	170 17	50 802	10	01 962	231 02	174 15	60 302	00 19 0	00	00 990	061 00	191 13	70 302	00 08 0
Svandalsflona	10	01 9x4	322 14	905 213	30 905	06	02 950	202 15	9045 13	30 603	00 xx 0	10	01 941	000 11	9073 12	50 305	97 06 0
Haparanda	00	01 998	242 02	10186 13	61 901	00	00 990	241 00	10170 14	50 805	00 16 0	15	02 9x3	121 04	10060 14	50 601	00 08 0
Jönköping	67	02 844	283 27	164 11	8x 102	86	02 964	302 75	172 11	8x 300	93 12 1	10	01 971	302 11	184 11	80 101	00 09 1
Wisby	50	03 7x8	023 28	132 10	90 307	52	02 9x5	023 27	155 10	90 308	97 29 1	50	40 2x9	324 39	163 09	90 302	00 22 1
Stensele	00	00 990	151 00	150 20	30 906	00	00 990	281 00	133 20	20 602	00 22 0	00	00 990	241 00	157 17	40 300	00 05 0
Härnösand	00	00 900	046 00	187 12	50 703	00	00 990	062 00	177 13	40 802	00 09 0	00	01 990	162 01	168 17	53 802	00 09 0
Stockholm	5x	03 758	063 28	153 13	7x 302	5x	03 858	023 28	171 11	8x 305	92 13 1	04	01 890	322 11	175 13	72 201	00 07 0
Gällivare	00	00 990	251 00	128 20	10 801	00	00 990	321 00	127 22	20 600	00 23 0	00	01 990	000 01	166 14	41 300	00 08 0
Kopenhagen	88	02 754	043 15	151 14	90 301	92	03 745	102 28	152 14	90 300	00 27 0	87	03 754	022 28	170 13	90 101	92 17 1
Skagen	36	01 863	062 14	172 16	60 301	24	01 863	041 03	170 15	60 300	00 18 0	20	01 862	061 02	188 16	70 301	00 18 0
Hanstholm	80	01 853	043 03	168 14	60 102	10	01 862	302 02	164 14	60 801	00 28 0	33	02 852	042 15	182 14	70 301	00 28 0
Helsingfors o	56	03 695	103 28	134 17	60 702	97	13 755	044 77	139 15	73 403	92 18 0	5x	02 657	043 77	164 13	6x 401	00 10 0
Sortavala	10	01 963	043 13	155 15	50 902	40	02 963	025 15	151 12	57 601	00 16 0	01	02 970	323 24	138 13	40 802	00 07 0
Wasa	10	01 861	323 01	178 13	50 300	00	00 990	042 00	178 12	50 300	00 14 0						
Enare																	
Dorpat	6x	64 658	221 58	123 13	9x 300	94	02 654	281 55	124 13	90 301	07 14 1	53	01 743	101 54	149 13	89 305	95 08 1
Filsand	6x	62 647	021 57	120 13	8x 302	9x	02 747	323 17	132 11	8x 302	02 14 0	7x	02 654	022 14	150 14	8x 301	00 09 0
Riga	2x	02 755	262 45	124 16	6x 300	65	63 755	021 57	131 14	8x 300	10 16 1	5x	02 734	322 15	144 12	85 304	00 06 0
Mainava	50	02 744	326 54	087 13	80 400	03	01 760	244 14	115 13	70 306	13 15 1	20	02 753	303 05	130 15	75 300	00 07 1
Kowno	4x	02 755	261 15	140 17	5x 306							xx	xx x69	041 19	133 14	9x 502	93 09 1
Warschau	41	02 664	000 26	149 20	68 201	xx	xx 645	082 27	130 20	60 905	00 21 0	10	05 654	123 04	047 21	80 806	15 07 1
Krakau	90	02 646	083 16	126 22	70 911	70	03 648	082 28	141 18	90 709	97 23 0	93	02 754	262 15	082 18	70 305	94 16 1
Lemberg	14	01 753	262 04	133 25	60 801	82	03 635	000 28	127 22	70 802	00 25 0	51	02 657	122 17	093 20	80 601	10 15 2
Pinsk	80	02 765	243 15	129 22	60 308							90	62 538	083 58	101 15	90 809	02 13 2
Rochefort	10	02 834	264 14	199 19	50 304	xx	00 890	264 00	206 18	60 301	00 10 1	00	00 790	300 00	233 15	80 303	00 11 0
Socoa	24	x9 864	264 24	231 9x	70 307	54	01 744	263 04	218 19	70 301	00 19 0						
Le Bourget	7x	03 868	284 28	185 16	5x 302	7x	03 758	303 18	191 14	6x 406	00 16 0						
Lyon	7x	13 864	304 79	143 17	6x 305	25	02 753	302 76	174 17	7x 205	01 18 1	05	02 690	293 45	214 14	60 202	97 12 0
Brest						00	00 690	282 00	209 06	90 301	00 19 0	5x	05 664	000 24	251 14	9x 303	00 12 0
Perpignan	24	25 2xx	617 24	163 21	50 207	84	02 864	627 14	175 21	40 207	00 22 0	20	02 753	283 24	221 18	62 205	00 16 0
Le Talut	28	01 652	283 03	193 17	80 305	00	00 790	263 00	210 18	70 100	00 19 0	08	02 640	000 05	242 15	93 303	00 12 1
Tours	8x	02 767	023 27	181 17	5x 203	5x	02 787	303 27	193 17	4x 305	00 19 0	5x	02 675	282 25	226 13	70 403	00 11 0
Le Havre	5x	02 777	303 27	195 14	6x 203	03	02 685	282 05	202 14	60 103	00 16 0	10	05 552	000 02	226 13	80 002	00 10 0
Marseille	80	02 854	263 24	125 21	62 104	50	02 866	323 26	143 20	6x 408	99 24 0	00	01 790	615 02	181 17	64 303	00 13 1
Helder o	40	02 756	201 16	159 15	70 301	40	01 756	313 16	162 15	80 302	00 07 0	26	02 754	025 15	186 15	80 201	00 08 0
Vlissingen o	9x	02 747	303 17	164 13	82 403	54	02 764	283 17	170 13	8x 403	91 17 0	2x	02 864	303 15	198 14	8x 303	00 17 0
De Bilt	7x	02 857	302 27	154 15	6x 301	7x	02 755	283 15	157 14	7x 402	00 18 0	8x	63 638	321 58	187 12	9x 305	25 11 2
Zürich	6x	64 738	321 58	102 15	9x 300	6x	64 538	xxx xx	136 12	9x 411	16 17 1	62	05 745	281 57	192 11	8x 203	07 10 1
Bern	9x	61 758	282 58	095 14	8x 601	58	64 658	203 58	147 12	8x 306	x7 15 2	53	05 763	202 58	187 11	7x 302	02 10 1
Säntis	xx	68 309	121 69	xxx 02	8x 802	xx	77 109	228 69	xxx 01	9x 300	10 05 1	xx	46 109	224 69	xxx 54	9x 401	32 55 8
Wien	59	61 672	165 18	082 25	4x 611	54	14 975	493 25	054 23	50 503	94 21 2	50	60 768	264 58	118 15	80 312	01 15 1
Klagenfurt	4x	03 778	201 58	122 17	8x 107	52	02 874	000 15	091 19	6x 709	01 23 0						
Innsbruck						62	02 874	242 27	079 17	xx 310	94 20 0	5x	61 638	000 28	159 13	9x 110	04 12 1
Budapest	4x	02 974	493 15	117 30	56 906	37	057 x1	161 74	085 25	41 712	97 30 0	14	01 962	221 13	096 19	60 102	00 17 1
Fünfkirchen						5x	02 766	161 16	095 28	4x 816	97 30 0						
Debrecen						62	22 854	634 15	118 29	3x 604	97 31 2	53	01 864	243 94	084 22	84 403	02 21 1
Prag	5x	08 478	043 58	107 16	7x 909	6x	64 428	303 28	075 15	9x 706	03 18 2	64	02 653	282 55	130 15	66 307	12 12 0
Olmütz	52	02 343	083 77	090 23	60 808	52	02 755	121 96	056 20	70 806	02 25 1	50	03 748	242 28	091 16	8x 305	00 10 1

Mittwoch, den 22. Juni 1932

Auslandorte	Gestern 14h MEZ. ww VhN_L	DDFWN	BBB TT	Gestern 19h MEZ. ww VhN_L	DDFWN	BBB TT	Heute 8h MEZ. ww VhN_L	DDFWN	BBB TT
Madrid	02 675	201 15	10185 21			10	00 790	321 00	10243 13
Almeria	01 861	202 03	194 22	01 800	201 03	189 24	01 890	325 03	207 25
Mahon	01 754	323 14	162 23	02 775	121 75	182 19	02 756	101 16	211 11
La Coruña	01 443	303 13	215 19	08 443	303 14	216 18	04 214	161 34	238 14
S. Fernando	01 7x1	263 01	179 24	00 790	202 00	155 27			
Teneriffa	02 854	023 14	209 25	02 952	302 15	193 25			
Kap Juby	00 790	326 00	157 18				03 854	322 27	180 17
Rio de Oro							00 790	327 00	161 19
Oporto	08 430	283 34	202 19	05 562	284 03	193 19	43 290	081 30	206 18
Lissabon	01 663	242 03	198 24	01 610	303 01	191 23	00 790	022 00	206 20
Praya (Kp. Verde)									
S. Vicent (Kp. Verde)				01 753	043 23	158 24			
Fargo	02 745	282 15	290 21				03 658	xxx 28	181 21
Pt. Delgada (Azoren)	21 745	022 45	175 20	02 744	022 55	174 21	02 745	061 55	198 19
Horta (Azoren)	21 755	323 45	209 20	10 754	324 54	202 20	02 765	000 25	202 16
Padua									
Genua	43 009	438 39	117 14	48 209	144 59	131 15	63 538	123 28	135 15
Florenz	13 768	000 58	125 20	02 764	242 56	117 21			
Rom	03 758	495 28	164 22	01 764	184 24	157 22	02 574	163 14	162 19
Terranova	02 875	292 25	145 27	02 865	263 25	147 25			

Auslandorte	Gestern 14h MEZ. ww VhN_L	DDFWN	BBB TT	Gestern 19h MEZ. ww VhN_L	DDFWN	BBB TT	Heute 8h MEZ. ww VhN_L	DDFWN	BBB TT
Messina	02 734	49x 45	10177 22	02 745	182 13	10179 21	02 844	021 24	10181 24
Tarent	02 764	495 04	183 24				02 665	281 15	171 21
Malta	01 8x1	114 13	164 24				02 837	313 17	174 21
Belgrad	01 890	281 13	147 32	03 765	152 18	113 29	01 890	000 04	114 24
Üsküb	00 890	082 00	169 31	01 890	081 13	159 28	01 873	000 14	138 24
Split	02 864	458 26	130 26	02 762	121 25	116 24	01 890	000 04	137 22
Bukarest							01 700	101 14	138 26
Sofia									
Archangelsk									
Matotschkin S.	02 890	204 07	132 02	03 863	284 28	035 03			
Leningrad	03 790	103 28	139 17						
Ust Zylma							01 6x2	141 03	144 10
Moskau	02 x64	000 16	144 25	02 x83	182 15	128 28	02 x87	222 17	104 19
Astrachan	01 790	125 02	175 28	01 790	162 04	157 25	02 774	122 17	150 25
Kijew							02 690	181 16	127 21
Odessa				01 600	182 04	165 26	02 668	144 16	113 20
Swerdlowsk							01 7x5	243 14	119 16
Rabat							00 890	000 00	171 17
Algier	00 890	263 00	181 26	01 850	323 02	194 22	02 844	042 15	202 21
Tunis									

Beobachtungen von Nordamerika und Grönland 2h MEZ.

Wetter ww — Windrichtung DD — Windstärke F — Luftdruck (mb) BB — Lufttemperatur (°C) TT

Ort	ww DDF	BB TT	Ort	ww DDF	BB TT	Ort	ww DDF	BB TT	Ort	ww DDF	BB TT	Ort	ww DDF	BB TT	Ort	ww DDF	BB TT
Tatoosh I.	02 282	1017 11	Dodge City	00 042	1017 26	Key West	01 123	1012 28	Dutch Harbor	02 122	1006 08	Winnipeg	00 284	1014 20	Nottingham I.	02 083	1009 01
Roseburg	01 283	21 29	Corpus Christi	01 083	12 29	Charleston	00 162	17 26	Tanana	00 122	xx 28	White River	01 162	05 18	Resolution I.	02 122	09 57
San Francisco	02 203	10 14	Duluth	00 205	07 24	Hatteras	00 163	17 24	Cordova	60 045	22 09	Doucet	60 203	04 18	Bermuda	01 163	18 22
San Diego	00 243	09 19	St. Joseph	00 282	25 27	Washington	00 162	12 28	Juneau	02 162	13 13	Father Point	02 202	05 26	Julianehaab		
Flagstaff	02 202	08 28	Little Rock	00 162	15 24	Scranton	02 323	12 24	Aklavik	01 325	13 14	Chatam	01 163	10 23	Godthaab		
Helena	00 043	11 30	New Orleans	01 122	04 29	Nantucket	00 163	16 22	Ft. Simpson	60 202	11 13	Halifax	02 083	18 21	Godhavn		
Salt Lake C.	00 324	22 30	Chicago	01 042	16 20	Portland	01 323	12 22	Prince Rupert	02 122	14 14	Sydney	01 000	17 16	Angmagsalik		
Denver	02 043	15 27	Cleveland	01 243	12 21	Eastport	02 163	16 21	Edmonton	01 242	08 xx	Cap Race	00 045	16 17	Miles City	00 282	12 31
El Paso	00 083	06 31	Nashville	01 323	16 26	Honolulu			Medicine Hat	00 243	07 24	Harrington	00 322	19 09	Atlanta	00 122	16 29
Bismarck	00 282	20 29	Jacksonville	00 083	17 27	Nome	00 283	09 xx	The Pas	00 323	12 16	Belle Isle	02 123	19 50	Montreal	90 203	05 19

Schiffsmeldungen.

21. Juni 1932 — 22. Juni 1932

Erläuterung des Schiffsschlüssels:

P	Q	LLL	lll	ZZ	DD	F	ww	BB	V	TT	3	C_L	C_M	C_H	N	t_d	K	d	W	N_L	d_s	f	a	bb
Wochentag	Erdoktant	Breite (Süd unterstr.)	Länge (Ost unterstr.)	Zeit (MEZ)	Windrichtung	Windstärke	Wetter	Luftdruck (mb)	Sicht	Lufttemperatur (°C)	Kennzahl	Untere Wolken	Mittlere Wolken	Obere Wolken	Bedeckungsgrad (alle Wolken)	Unterschied zw. Luft- u. Wassertemperatur	Dünung	Richtung der Dünung	Wetterverlauf	Bedeckungsgrad (untere Wolken)	Kurs des Schiffes	Geschwindigkeit des Schiffes	Art der Druckänderung i. d. letzten 3 Stunden	und Betrag

21. Juni 1932

Schiffsname	P Q LLL	lll ZZ	DDF ww	BB V TT	3 C_L C_M C_H N	t_d K d W N_L	d_s f a bb
Deutschland	3 0 450	423 07	123 03	1014 7 15	3 6 0 0 8	4 4 5 4 8	5 7 825
General v. Steuben	3 0 458	355 07	141 02	24 8 15	3 0 3 x 5	6 0 0 0 0	6 5 803
Orinoco	3 0 330	405 07	000 01	19 8 24	3 2 0 0 2	4 0 0 0 2	
Deutschland	3 0 443	446 13	122 40	12 0 15	3 1 0 0 1	6 4 4 3 1	5 7 308
Berlin	3 0 459	338 13	142 02	25 8 16	3 1 7 x 5	4 2 7 2 1	1 6 305
Albert Ballin	3 0 482	230 13	000 01	28 7 19	3 1 0 0 1	6 0 0 0 1	2 7 401
General v. Steuben	3 0 452	372 13	145 01	22 8 16	3 0 1 1 3	4 0 0 0 3	0 5 802
Columbus	3 0 460	376 13	143 02	21 7 16	3 x 9 9 4	4 2 7 2 0	6 7 907
Orinoco	3 0 321	413 13	201 01	21 8 25	3 7 1 1 4	4 2 7 0 3	
Deutschland	3 0 434	478 19	301 43	13 1 13	3 0 0 0 9	6 4 4 3 9	5 7 405
General v. Steuben	3 0 445	388 19	144 02	17 8 17	3 0 3 x 7	4 2 2 1 0	6 5 811
Berlin	3 0 464	316 19	121 02	25 8 17	3 5 1 x 5	6 5 7 2 3	2 6 300
St. Louis	3 0 406	687 19	091 01	18 7 20	3 0 0 5 4	1 1 4 0 0	6 6 300
Elbe	3 0 599	021 19	041 03	19 7 09	3 5 x x 8	6 2 1 2 8	4 4 300
Columbus	3 0 453	406 19	144 03	14 7 16	3 6 0 0 8	4 1 4 4 6	6 7 821
Orinoco	3 0 313	424 19	222 01	21 8 26	3 1 0 0 2	2 7 1 2 x	
Albert Ballin	3 0 486	203 19	321 02	27 8 16	3 1 1 0 5	6 0 0 0 2	2 7 103
					3		
	3 0 557	343 13	225 01	1013 7 09	3 9 6 x 4	4 8 6 2 4	2 6 308
	3 0 396	097 13	322 02	21 7 19	3 1 x 9 4	2 1 8 0 x	
	3 0 450	384 13	145 01	18 6 18	3 5 2 0 4	2 5 8 0 4	6 8 808
	3 0 495	133 13	222 02	23 7 18	3 2 7 0 6	2 0 0 1 6	2 8 305
	3 3 779	119 13	296 71	10 5 02	3 6 2 x 8	1 1 7 6 5	4 3 305
	3 0 537	366 13	203 03	13 8 09	3 5 x x 8	6 5 6 2 8	5 6 000
	3 0 567	246 13	215 01	18 9 12	3 1 4 0 3	4 4 6 7 2	6 6 301
	3 0 500	269 13	264 02	24 8 17	3 4 0 1 4	2 5 7 1 x	
	3 0 449	223 13	463 01	25 8 19	3 0 1 0 3	3 3 4 0 0	6 6 303
	3 0 408	292 13	322 50	22 8 18	3 0 2 x 8	6 9 x 4 0	
	3 0 382	277 13	283 x1	19 5 21	3 5 9 x 8	7 0 0 4 7	6 4 005
	3 0 390	326 13	322 01	22 9 21	3 8 x 1 2	4 2 7 0 1	6 5 306
	3 3 410	103 13	143 02	15 7 21	3 3 4 0 5	6 0 0 1 3	7 5 305
	3 0 450	384 13	146 01	18 8 18	3 5 2 0 4	2 5 8 0 4	6 8 808
	3 3 776	135 19	296 02	10 8 03	3 5 0 0 5	1 1 7 6 5	4 3 404
	3 0 385	335 19	092 02	22 9 24	3 x 1 4 5	3 2 1 0 0	
	3 0 381	293 19	233 02	19 8 2x	3 1 0 0 3	7 0 6 1 0	
	3 0 435	196 19	083 02	26 7 19	3 7 2 0 7	3 0 0 2 4	2 5 306
	3 0 560	313 19	204 20	16 7 11	3 5 2 x 8	4 5 6 2 5	2 6 308
	3 3 878	083 19	263 01	16 9 15	3 0 8 0 1	4 0 0 0 0	6 6 300
	3 0 563	270 19	215 03	18 8 12	3 3 7 x 8	4 4 6 7 3	6 6 800
	3 0 494	287 19	182 02	25 8 17	3 5 0 0 5	2 5 6 1 5	

22. Juni 1932

Schiffsname	P Q LLL	lll ZZ	DDF ww	BB V TT	3 C_L C_M C_H N	t_d K d W N_L	d_s f a bb
Cap Arcona	4 0 463	070 01	303 05	1024 5 17	3 1 0 0 2	3 0 0 0 2	
General Osorio	4 0 452	080 01	301 05	26 6 16	3 4 0 0 3	6 0 0 1 3	
Deutschland	4 0 427	504 01	243 01	16 7 07	3 1 0 1 1	4 0 0 1 1	6 7 313
Berlin	4 0 472	294 01	134 02	26 8 16	3 5 x x 6	5 5 7 1 6	2 6 305
General v. Steuben	4 0 439	407 01	126 02	21 7 16	3 5 1 1 5	4 2 7 2 5	6 5 600
Orinoco	4 0 301	437 01	222 01	22 7 25	3 1 0 0 3	4 0 0 1 3	
"	4 0 291	449 07	222 02	20 7 25	3 1 0 0 5	4 0 0 5 5	
Deutschland	4 0 426	529 07	243 00	17 8 11	3 0 0 0 0	4 0 0 0 0	6 7 303
Albert Ballin	4 0 493	141 07	322 01	28 8 16	3 2 3 0 4	6 0 0 0 4	2 7 806
Berlin	4 0 476	261 07	122 02	26 8 16	3 5 0 9 7	6 5 7 2 2	2 6 301
Columbus	4 0 435	460 07	242 43	13 4 14	3 5 7 0 7	9 1 6 8 7	5 8 300
					3		
	4 3 577	018 07	322 03	1023 9 10	3 5 2 x 8	8 2 8 2 5	1 7 300
	4 3 583	020 07	283 03	21 9 11	3 5 x x 8	7 0 0 2 8	6 6 310
	4 3 762	170 07	264 03	11 8 01	3 5 2 x 8	2 1 6 2 3	2 2 702
	4 0 393	125 07	033 02	21 8 18	3 8 x x 4	5 1 8 1 4	1 5 904
	4 0 442	089 07	022 01	24 6 17	3 7 0 0 4	2 0 0 2 4	
	4 0 564	250 07	203 52	19 6 13	3 6 x x 8	3 2 6 4 8	2 6 306
	4 0 532	248 07	184 13	27 7 14	3 5 x x 8	5 1 6 1 8	6 6 100
	4 0 497	387 07	144 58	20 7 13	3 x 2 x 8	4 2 7 4 8	6 6 810
	4 0 449	038 07	282 01	29 7 15	3 4 4 1 2	6 1 6 0 2	6 5 110
	4 3 409	105 07	244 01	16 7 20	3 x x x 1	x 3 6 0 0	3 5 300
	4 0 360	126 07	043 01	20 8 18	3 4 1 0 3	5 1 1 0 1	1 4 606
	4 0 462	358 01	163 02	20 8 16	3 5 x x 7	6 2 8 7 7	6 6 802
	4 0 486	313 01	124 50	24 8 15	3 5 0 0 8	4 5 6 1 8	
	4 0 563	283 01	203 03	18 7 11	3 5 x x 8	5 5 5 2 8	2 6 305
	4 0 500	363 01	144 02	22 7 13	3 x 7 x 7	4 5 6 2 x	6 6 807
	4 0 427	096 01	323 00	23 8 17	3 0 0 x 0	4 0 0 0 0	
	4 0 529	220 01	273 01	22 8 14	3 2 0 0 3	5 7 6 0 3	6 6 103
	4 0 329	166 01	042 02	20 6 22	3 3 1 3 7	2 0 0 0 6	1 4 309
	4 3 424	069 01	244 00	15 7 18	3 0 0 0 0	6 2 6 0 6	7 5 300
	4 0 435	175 01	062 01	25 7 18	3 0 0 8 3	4 0 0 2 3	2 5 306
	4 0 449	380 01	814 61	19 6 18	3 0 7 x 8	3 1 4 2 8	6 7 807
	4 0 455	029 01	283 02	xx 7 17	3 1 5 0 4	7 0 0 1 2	5 5 115
	4 0 316	458 01	262 01	23 8 13	3 x x x 2	8 0 0 1 2	1 6 300
	4 0 422	253 01	125 02	26 8 19	2 5 x x 6	3 4 4 2 6	6 6 300
	4 0 381	353 01	165 02	20 8 22	3 8 1 x 7	3 1 5 1 7	7 3 810
	4 3 580	052 01	283 02	18 8 13	3 5 x x 3	7 0 0 1 3	6 6 305
	4 0 436	486 01	282 00	17 9 08	3 0 0 0 0	3 1 4 3 0	1 6 300
	4 0 565	001 01	000 03	23 9 11	3 5 2 x 8	6 2 1 2 8	1 7 300

Mittwoch, den 22. Juni 1932

Witterungsübersicht.

Immer noch werden atlantische Störungen durch den kräftigen Hochdruckblock im Nordwesten und Westen von Mitteleuropa ferngehalten. Die gestern bei Island gelegene Zyklone nimmt wieder einen nördlichen Kurs, um wahrscheinlich, wie ihre Vorgängerinnen, bei Spitzbergen zur Barentssee umzubiegen. Das Nordmeertief behielt seine Stärke, ist aber nur noch ein Keil des stark anwachsenden ostatlantischen Hochs.

Von den mitteleuropäischen Tiefdruckkernen hat sich einer, der gestern über Süddeutschland, zu einer kräftigeren Zyklone entwickelt. Diese wanderte, begleitet von einem Warmluftvorstoß aus dem Mittelmeergebiet nach Polen und brachte für Süd- und Mitteldeutschland anhaltende Niederschläge mit sich.

In größerer Höhe herrscht über Deutschland eine starke Südwestströmung, die über Hamburg erst in 5000 m beginnt, gekennzeichnet durch eine Inversion und A-Cu-Wolkenzug, gestern abend auch im Zirrenzug erkennbar. In den unteren Schichten hat sich die Kaltluft auf der Rückseite der Zyklone auch über Süddeutschland ausgebreitet und stößt jetzt über Ungarn weiter ostwärts vor.

Weitere Störungen liegen noch über Oberitalien und Westdeutschland. Der Ostseetiefdruckkern hat sich aufgefüllt, während die baltische Zyklone unter Beibehaltung ihrer Stärke nach Rußland zog, wo sie aus den dortigen Temperaturgegensätzen weitere Energie schöpfen wird.

Die Witterung Mitteleuropas wird weiterhin unter dem Einfluß kleinerer Störungen stehen, die in den kühleren Nordströmung am Rande des Hochdruckgebietes sich bilden.

Roediger.

Höhenluft-Beobachtungen.

Ort Seehöhe (m)	Zeit (MEZ.)	Einheit	Höhen-Temperaturen und -Feuchtigkeiten															Bemerkungen
Hamburg 18	730	m	Boden	3190	3350	3730	3870	4920	5060	5350								(Ni.u.Cu.cast. 400–1200 m, einzelne Quellungen bis 2500 m. Im S.u.N je ein Quellturm bis 4000 m. 2600–3000 m Str. m. Aufklarungen, 3/10 A Str. im Nu.S. vermischt mit Cu, 2/10 Ac, bei ca. 5500 m. Böig in den Wolken, böig ab 5000 m. Sicht: 20 km.
		°C	14.7	-8.2	-9.2	-12.2	-11.0	-20.2	-19.8	-20.4								
		%	78	100	90	100	80	78	65	50								
		mb	1013	687	672	640	629	544	536	513								
Lindenberg 106	7	m	Boden	200	500	1000	1300	1400	1700	1800	2000	2300	2400	2700	3100			bed., 4–10 km Sicht.
		°C	11.6	9.4	10.4	7.4	5.0	5.0	2.2	1.0	0.0	-1.7	-1.7	-3.5	-6.3			
		%	94	98	80	80	93	98	98	96	98	98	86	88	98			
		mb	978	973	956	900	871	859	823	811	795	760	752	727	693			
Darmstadt 173	7	m	Boden	1200	1700	4100	4400	4800										Regen, 2–4 km Sicht.
		°C	11.9	9.8	2.0	-12.5	-12.6	-14.6										
		%	91	84	85	75	66	58										
		mb	997	881	831	607	587	561										
München 506	8	m	Boden	1200	2300	2900	4200											Regen, 4–10 km Sicht.
		°C	10.6	5.7	-0.8	-3.7	-8.9											
		%	88	93	78	95	88											
		mb	958	883	768	711	600											
Königsberg 28	8	m	Boden	1000	1600	2500	2700	3100	3700									Regen, 4–10 km Sicht.
		°C	12.4	7.3	3.3	-1.0	-0.3	-0.3	-3.0									
		%	98	90	98	98	98	98	95									
		mb	1008	893	832	744	730	690	642									
Friedrichsh. 400	7	m	Boden	800	1100	1200	1700	2300	2900	3100								bed., 10–20 km Sicht.
		°C	12.0	7.4	5.8	5.1	1.3	-3.3	-6.2	-5.7								
		%	79	85	90	68	66	90	96	79								
		mb	972	923	893	880	828	767	716	700								
		m																
		°C																
		%																
			Nachträge von gestern:															
Helder 6	9	m	200	500	1000	1500	2000	2500	3000	4000								—
		°C	11	9	4	1	-1	-4	-6	-12								
		%	75	75	85	95	65	45	45	85								
		mb	991	956	899	945	793	745	699	614								
De Bilt 2	8	m	Boden	200	500	1000	1500	2000	2500	3000	4000	5000						—
		°C	–	11	8	4	0	-2	-2	-5	-10	-16						
		%	–	75	75	85	85	85	55	45	35	35						
		mb	–	992	956	900	856	794	746	700	618	540						

Höhenwinde.

Ort	Seehöhe (m)	Zeit (MEZ.)	0 7 T.	200 8 T.	500 9 T.	1000 10 T.	1500 11 T.	2000 12 T.	2500 13 T.	3000 14 T.	3500 15 T.	4000 16 T.	4500 17 T.	5000 18 T.	6 T. 19 T.
Lindenberg	106	8	N		N	NzW		NzW		NNW		bed.			
			4		7	9		9		9		4–10 km Sicht.			
Dortmund	70	7	W		WNW	WNW		NW		SSW WzS					
			1		6	5		4		5		–			
Schkeuditz	134	8	NW		NNW	NNW		WNW				½ bed.			
			4		8	6		7				10–20 km Sicht.			
Friedrichshf.	400	7	NzW		SSW WzS	SSW WNW		SSW WzS		SSW WzS		bedeckt.			
			5		9	5		10		11		10–20 km Sicht.			

Ort	Seehöhe (m)	Zeit (MEZ.)	0 7 T.	200 8 T.	500 9 T.	1000 10 T.	1500 11 T.	2000 12 T.	2500 13 T.	3000 14 T.	3500 15 T.	4000 16 T.	4500 17 T.	5000 18 T.	6 T. 19 T.
Klagenfurt 311	450	7			SSW	WzS		NNW	NNW		Regen,				
			C		1	5		7	6		10–20 km Sicht.				
Essen 202	120	6	SW		NNW	NNW		1300 NNW			∞,				
			1		4	6		6			1–2 km Sicht.				
Üsküb 727	244	8		SSE	WNW	SW	S	SSW		SW					
				1	2	3	9	13		19					
Mostar	59	x		SSE	S	S	S	SW		WSW					
				2	3	4	3	5		10					

Höhenwinde über See.

Schiff	Besteck	Zeit (MEZ.)	0 7 T.	200 8 T.	500 9 T.	1000 10 T.	1500 11 T.	2000 12 T.	2500 13 T.	3000 14 T.	3500 15 T.	4000 16 T.	4500 17 T.	5000 18 T.	6 T. 19 T.
„Deutschld."	46.3 N	20.XI	SSW	SzW		600 SW									
	37.7 W	20	6	6		3									

Schiff	Besteck	Zeit (MEZ.)	0 7 T.	200 8 T.	500 9 T.	1000 10 T.	1500 11 T.	2000 12 T.	2500 13 T.	3000 14 T.	3500 15 T.	4000 16 T.	4500 17 T.	5000 18 T.	6 T. 19 T.
„St. Louis"	40.7 N	21.X.		400 S	NW				2000 N						6300 ENE
	65.8 W	11		3	3				2						3
						1800 NNW									
						7									

Täglicher Wetterbericht.

Jahrgang: 57 Nr.: 175

Herausgegeben von der Deutschen Seewarte.
Verlagsort Hamburg.

Donnerstag, den 28. Juni 1932

Versendung 6 mal wöchentlich. Der Sonntagsbericht erscheint nachträglich.

Erläuterung: Die Beobachtungen sind sämtlich in der Form der 1929 in Kopenhagen beschlossenen Einheitsschlüssel wiedergegeben; die ausländischen jedoch zum Teil gekürzt. Kurze Erläuterungen zu den einzelnen Ziffern werden am 1. eines jeden Monats dem Täglichen Wetterbericht beigegeben. Eingehend finden sie sich in „Schlüssel und Anweisung für Obstelegramme", Aufl. I, 1930, zu beziehen von der Deutschen Seewarte, Hamburg. Luftdruck in Millibar, umgerechnet auf den Meeresspiegel, bei Bergen auf die nächste Tausenderhöhe (1000 mb = 750.1 mm, bezogen auf 0° C und Schwere in 45° Breite). Temperatur in Celsiusgraden. Windrichtung: 08 = E, 16 = S, 24 = W, 32 = N. Windstärke nach Beaufort-Teilung (0 = Stille, 12 = Orkan). Die Wolkenhöhe (h) bezeichnet bei Bergen, wenn Wolken unter Orthöhe vorhanden sind, den Abstand von der Oberfläche dieser Wolken.

Erläuterung des Schlüssels	Untere Wolken C_L	Mittlere Wolken C_M	Wetter ww	Sicht V	Wolkenhöhe h	Bedeckungsgrad (untere Wolken) N_L	Windrichtung DD	Windstärke F	Wetterverlauf W	Bedeckungsgrad (alle Wolk.) N	Luftdruck (mb) BBB	Lufttemperatur (°C) TT	Relative Feuchte U	Obere Wolken C_H	Art der Druckänderung i. d. letzten 3 Stunden a	Betrag bb	Niederschlagsmenge (mm) RR	Höchsttemperatur MM	Tiefsttemperatur mm	Seegang S	Sicht nach See V_S	Erdbodenzustand E	Unterschied zw. Luft- u. Wassertemperatur t_d	Dünung K	Richtung der Dünung d
Deutsche Binnenlandorte	**Gestern 14h MEZ.**																								
Wilhelmshaven	53	25 835	32476	10175	17	70	303	37	02753	323 25	10183	15	80	103	99	XX	1	60	02835	30315	10203	16	85	300	00 09 0
Bremen	87	81 754	00077	170	16	6X	303	87	02854	36324	183	17	50	304	00	18	0	74	01851	281 02	206	14	80	301	93 10 0
Hamburg	87	10 755	023 76	167	17	6X	102	83	02854	31326	181	15	7X	305	01	18	0	73	02662	302 15	199	14	7X	301	00 10 0
Kiel	70	01 754	043 14	180	16	71	303	70	01864	04114	191	16	70	304	00	18	0	5X	02765	322 15	200	15	8X	300	00 10 0
Flensburg	9X	10 658	321 58	194	15	4X	XXX	70	01754	08194	193	17	80	401	00	89	0	08	01690	281 03	211	13	00	300	00 07 0
Stettin	80	02 955	32326	156	15	74	305	80	02950	32326	167	14	76	204	00	16	0	87	02958	323 15	170	16	74	301	00 12 0
Danzig	6X	62 638	635 58	127	13	9X	004	63	61724	63558	131	12	9X	307	17	13	1	6X	62638	655 58	124	13	9X	303	06 11 1
Königsberg i. Pr.	27	22 853	065 58	109	14	9X	702	63	25754	02578	104	13	8X	101	03	15	1	6X	51648	044 48	097	13	9X	400	08 13 1
Aachen								62	22635	282 58	202	13	8X	303	45	16	0	0X	63418	322 58	222	11	9X	301	05 10 1
Nordhorn	87	63 755	262 78	180	14	88	304	87	02863	02325	186	16	74	302	12	17	1	53	02645	323 26	208	13	9X	302	00 11 0
Hannover	87	02 864	302 25	174	17	7X	303											25	61862	321 13	205	15	70	301	96 08 0
Erfurt	85	02 854	262 27	162	19	6X	102	62	22855	271 58	177	14	9X	304	99	20	1	83	05754	022 26	189	13	7X	302	99 11 1
Magdeburg	2X	02 945	022 15	137	17	6X	202	83	02954	302 75	168	17	3X	302	97	20	0	86	02754	302 15	193	14	70	300	00 10 0
Berlin	73	02955	282 25	152	19	50	101	83	01964	32124	165	17	50	303	00	—	0	53	02754	281 27	175	14	7X	300	00 XX 0
Dresden	83	02 864	323 26	147	17	6X	302	84	02864	321 25	157	17	58	302	00	19	0	8X	02856	322 26	172	13	6X	300	00 08 0
Grünberg i. Schl.	90	02 855	284 55	149	15	63	107	97	02854	28315	157	16	63	304	95	18	1	6X	51538	281 48	166	12	90	401	97 07 1
Breslau	6X	22 845	574 58	139	15	8X	104	11	01961	262 03	149	17	61	301	93	17	0	50	02755	263 15	167	12	80	301	00 06 0
Essen / 10437	63	02 744	282 27	177	15	8X	303	63	62745	302 58	190	13	8X	304	94	17	1	5X	05538	321 28	206	11	9X	302	94 10 1
Mirow	33	02 875	322 15	164	17	60	303	33	02873	324 14	164	16	60	3XX	00	18	0	33	02853	325 15	180	15	90	300	00 11 0
Hof	62	62636	281 58	176	11	9X	303	62	62636	20158	183	10	9X	302	02	13	1	6X	05628	022 28	176	10	9X	501	05 09 1
Gleiwitz	63	22 844	269 57	126	16	7X	316	93	01853	282 14	137	16	60	302	97	18	1	2X	02855	262 15	146	14	8X	804	00 07 1
Frankfurt am Main	83	02 764	181 55	183	17	6X	300	62	62664	00058	190	13	9X	303	05	17	1	62	22744	000 58	194	13	8X	300	10 11 1
Karlsruhe	17	02 964	575 15	186	17	61	801	87	02964	224 75	186	14	7X	401	01	17	1	6X	22638	241 58	194	11	9X	301	05 11 1
Friedrichshafen	62	03 645	233 28	200	14	6X	101	24	02754	233 26	198	14	6X	400	00	16	0	6X	61648	242 58	198	11	8X	300	03 10 1
Fürth	62	64 753	223 58	183	12	9X	303	62	61744	00058	190	11	9X	301	10	14	1	6X	62638	262 58	182	11	8X	601	03 10 1
München	87	02 754	322 25	195	14	6X	103	67	82664	243 77	200	11	9X	401	02	16	1	52	03745	363 28	102	11	8X	500	00 08 0
Feldberg i. T. 801 m	61	03726	281 58	9034	09	9X	105	6X	62648	322 58	9037	08	9X	302	02	11	1	XX	46109	323 59	9038	07	9X	300	14 07 1
Kahler Asten 850 m	4X	02 827	263 77	034	10	8X	305	4X	03728	26328	035	09	8X	300	09	11	0	XX	67120	323 59	076	08	9X	300	01 07 1
Wasserkuppe 926 m	62	05 507	000 58	034	09	8X	303	68	04604	00027	038	08	8X	302	02	10	1	6X	64009	323 59	034	07	9X	401	96 02 2
Brocken 1155 m	8X	02 835	243 15	020	08	8X	303	7X	02737	303 57	026	08	8X	403	94	09	20	XX	49206	026 56	034	05	9X	300	01 04 1
Fichtelberg 1213 m	66	02 625	263 36	010	09	90	302	XX	48109	263 59	020	07	9X	301	94	09	1	XX	46009	024 59	012	06	9X	602	95 05 0
Schneekoppe 1610 m	XX	48009	305 59	7981	04	9X	306	XX	48009	306 39	7991	04	9X	303	01	08	0	0X	43606	305 36	7980	02	9X	804	00 01 0
Feldberg, Schw. 1497 m	XX	46009	241 49	9050	05	9X	303	XX	46009	573 79	9053	03	9X	601	02	15	1	XX	46009	302 58	9046	03	9X	300	07 01 2
Zugspitze 2962 m	XX	46009	303 69	7051	54	9X	703	XX	46009	302 39	7051	55	9X	301	01	54	9	XX	77009	304 69	7035	55	9X	802	04 56 0
Deutsche Küstenorte und Feuerschiffe	**Gestern 14h MEZ.**																								
Borkumriff †	88	01 851	323 14	10XXX	15	70	301	10	01872	322 02	10XXX	16	70	301	00	3	18	90	02856	323 05	10XXX	15	60	303	00 2 18
Borkum °	26	02 844	324 25	185	16	60	102	16	01843	323 04	198	15	60	302	00	2	80	2X	02736	024 26	219	14	8X	403	00 2 70
Außenjade †	70	01 852	324 02	XXX	14	80	302	77	01871	061 02	XXX	14	80	303	00	4	18	77	02772	023 14	XXX	14	96	304	00 4 28
Cuxhaven °	8X	03848	022 18	181	15	XX	303	30	61535	324 46	184	15	X0	301	XX	2	81	40	01853	321 13	207	15	X1	301	XX 1 80
Elbe I †	06	02 7X0	323 25	176	15	83	303	10	01863	022 13	190	15	70	300	00	4	18	00	01760	323 13	7 —		73	303	00 4 18
Helgoland °	75	02 843	302 15	171	14	81	303	04	01850	321 03	199	15	80	303	XX	1	80	06	02850	322 15	217	14	80	303	XX 2 80
Amrumbank / 0467 †	89	02 864	322 25	XXX	15	2X	303	77	01881	322 14	XXX	16	80	303	01	3	18	87	02875	303 25	221	14	8X	302	00 5 38
List °	80	02 854	302 74	XXX	16	6X	302	05	02850	301 15	191	15	73	302	06	X	X1	50	02754	303 05	210	14	85	303	50 1 X0
Bülk °	21	02 843	063 15	176	18	X0	302	23	02841	023 14	184	20	X0	300	00	1	80	02	02790	304 27	198	15	XX	301	00 2 70
Marienleuchte °	8X	02 745	041 25	XXX	17	0X	305	27	02753	XXX 25	XXX	15	0X	300	00	0	70	5X	02747	303 27	XXX	11	0X	300	00 1 70
Fehmarnbelt †	9X	10 756	123 76	179	16	7X	303	8X	02745	161 25	190	15	7X	300	XX	6	00	5X	02667	323 27	195	15	7X	302	XX 4 00
Warnemünde °	23	01 853	043 04	168	15	80	100	24	01853	322 03	180	15	74	206	00	2	80	73	25754	323 15	181	16	80	301	91 2 71
Arkona °	9X	03 738	045 28	172	14	8X	305	43	02754	043 15	180	15	80	301	97	2	80	01	02790	023 16	180	15	90	301	00 1 70
Adlergrund †	36	03 718	024 28	164	12	8X	303	36	03716	022 28	167	13	8X	401	13	W.T.		46	02825	023 25	173	14	89	602	13 W.T.
Rügenwaldermünde	6X	52 648	323 48	135	11	9X	303	6X	52648	00048	141	11	9X	304	02	0	61	6X	61648	323 18	149	12	9X	300	97 2 61
Memel / 0467 °	4X	64 648	082 58	129	15	9X	401											6X	64348	043 58	122	14	9X	804	07 0 331
Deutsche Küstenorte und Feuerschiffe	**Gestern 17h MEZ.**							**Heute 2h MEZ.**										**Heute 11h MEZ.**							
Borkumriff †	78	01 871	322 13	10XXX	16	88	305	20	01882	323 02	10XXX	13	80	302				98	02764	323 25	10XXX	15	8X	305	
Borkum °	16	02 844	024 14	194	16	—		XX	02849	023 24	213	13	8X	208				84	02744	024 15	230	15	72	205	
Außenjade †	78	01 872	023 43	XXX	14	80	303											70	02773	323 14	XXX	13	82	301	
Wilhelmshaven °	31	02756	323 56	176	14	9X	802	XX	01 9X3	321 03	199	14	9X	303				31	02754	304 05	210	17	80	103	
Cuxhaven °								40	01742	042 02	200	14	X0	301	XX	1	70	17	02853	303 25	211	15	X0	302	XX 2 80
Elbe I †	10	01863	323 14	190	15	83	306											10	01762	324 14	216	14	82	306	
Helgoland °	04	01850	322 03	193	14	80	301	XX	01 8X3	282 03	210	12	9X	308				74	02853	283 10	223	13	82	304	
Amrumbank †	77	02883	022 24	XXX	15	8X	301											47	02874	302 25	XXX	14	7X	303	
List °	80	25954	301 74	187	16	8X	303	00	00890	323 00	199	13	80	100				50	02754	284 05	210	14	79	200	
Bülk °	23	02842	063 15	184	18	X0	304											21	02751	325 17	200	15	XX	301	
Marienleuchte °	3X	02 6XX	082 26	XXX	15	0X	305											5X	02745	304 25	XXX	17	0X	302	
Fehmarnbelt †																									
Arkona °	82	03783	043 28	177	14	8X	303											74	02832	023 26	190	16	8X	305	
Adlergrund †																		26	02844	323 24	173	15	89	300	13 W.T.

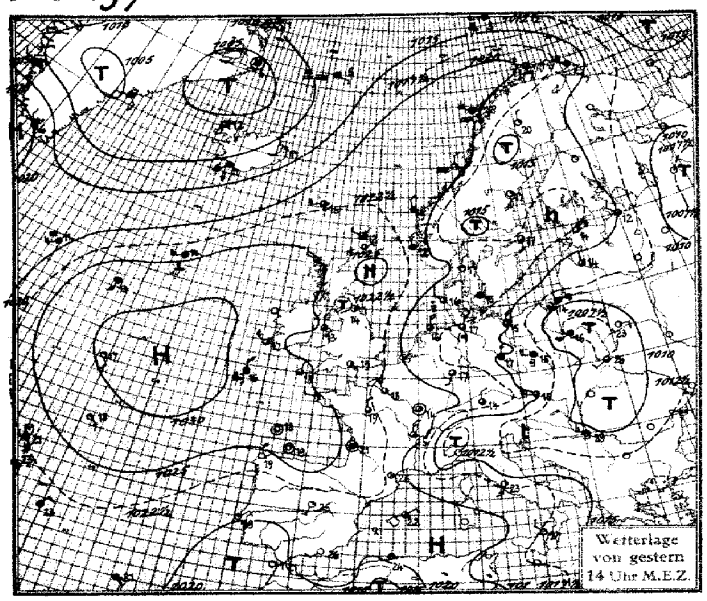
Wetterlage
von gestern
14 Uhr M.E.Z.

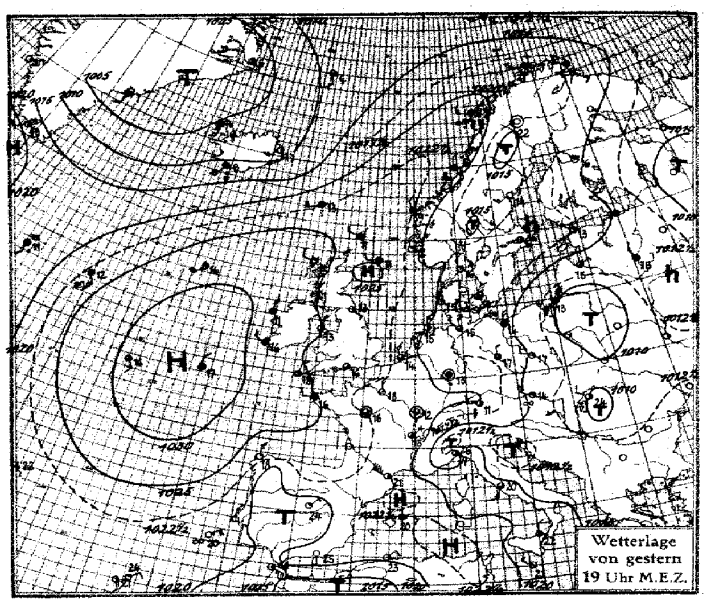
Wetterlage
von gestern
19 Uhr M.E.Z.

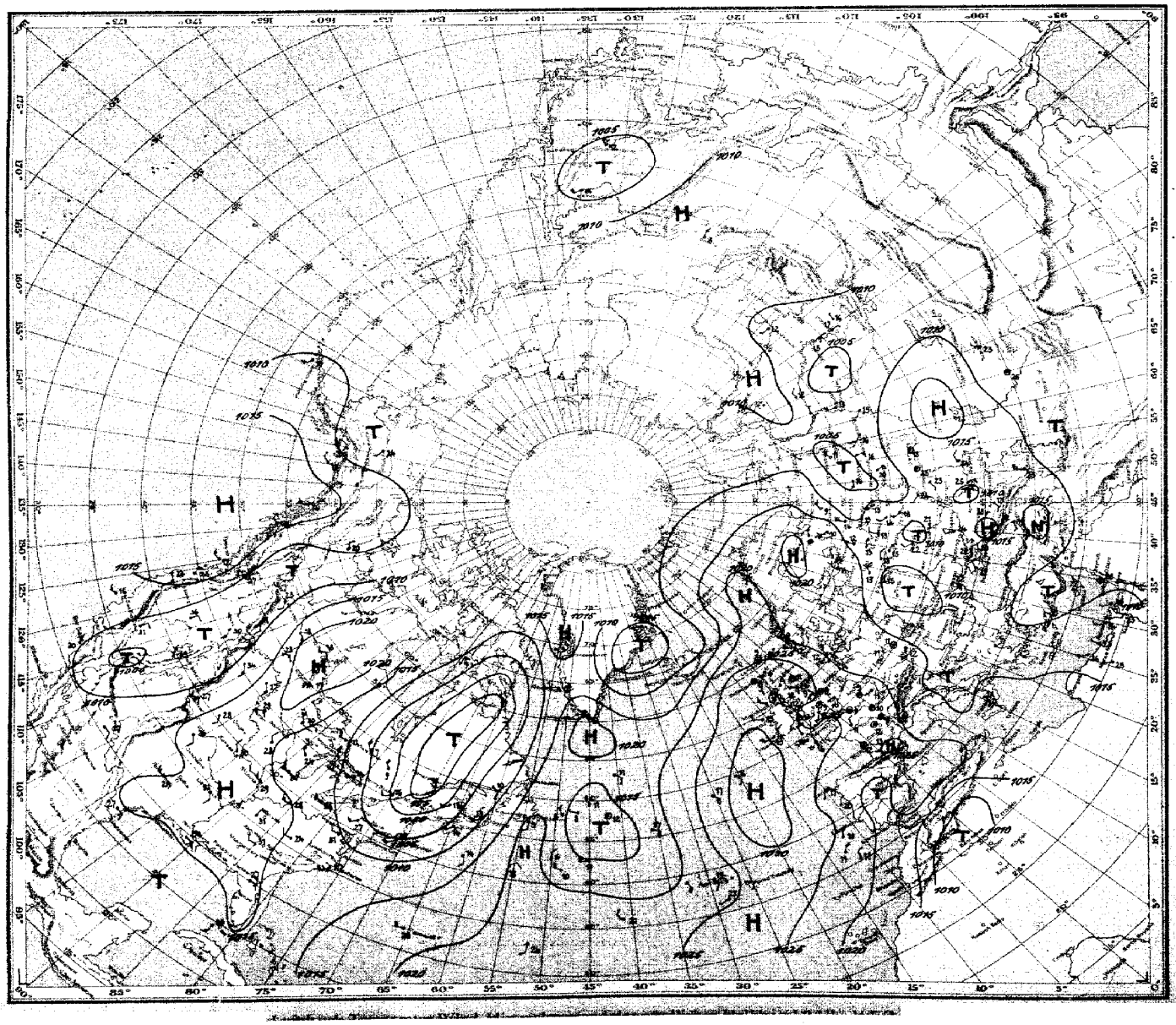

SEEWARTE

Donnerstag, 23. Juni 1932

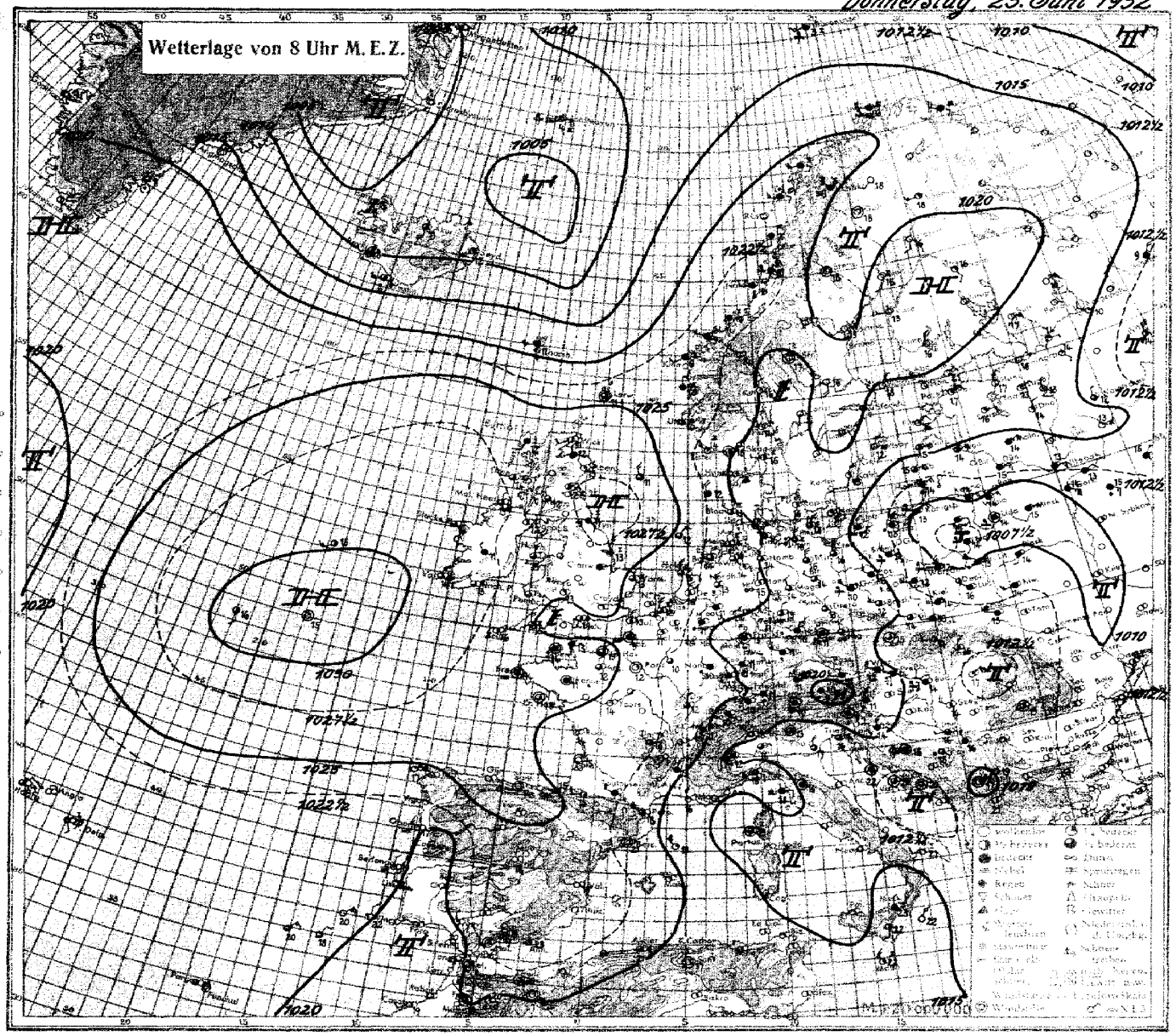

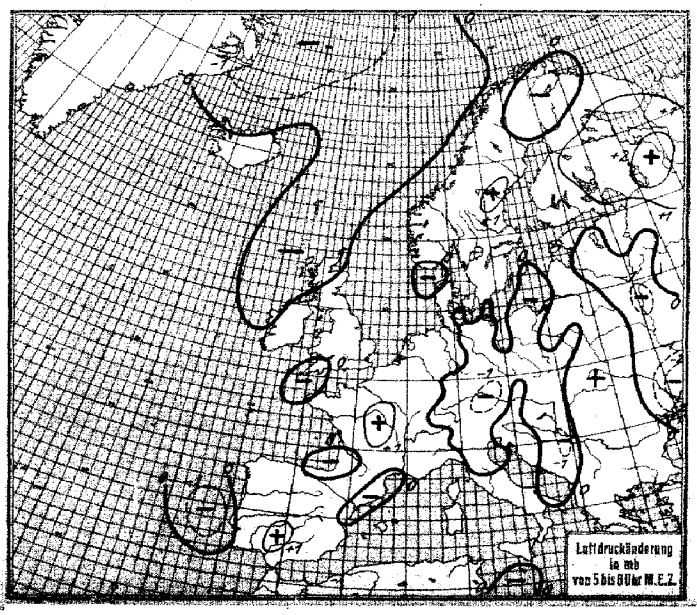

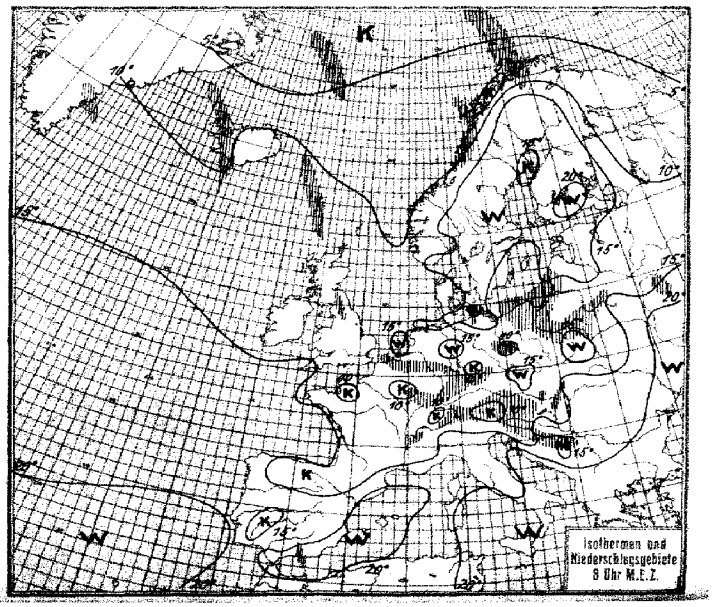

Donnerstag, den 23. Juni 1932.

Ausland-orte Küstenorte	Erläuterung des Landschlüssels: Untere Wolken C_L	Mittlere Wolken C_M	Wetter ww	Sicht V	Wolkenhöhe h	Bedeckungsgrad (untere Wolken) N_L	Windrichtung DD	Windstärke F	Wettervorfall W	Bedeckungsgrad (alle Wolken) N	Luftdruck (mb) BBB	Luftt. temperatur (°C) TT	Relative Feuchte U	Obere Wolken C_H	Art der Druckänderung i. d. letzten 3 Stunden	Betrag a	Niederschlagsmenge (mm) RR	Höchsttemperatur MM	Tiefsttemperatur mm	Seegang S	Sicht nach See V_s	Erdbodenzustand E
	Gestern 14h MEZ.																					
	$C_L C_M$	ww Vh N_L	DDF WN	BBB TT	U C_H a bb																	
Thorshavn	50	02 725	224 15	10222 15	40 301		7x	02 844	224 14	10224 13	6x 801	00 18 0										
Reykjavik	3x	02 755	205 76	095 11	72 300		3x	02 744	204 76	088 10	3x 300	00 xx 9										
Isafjord	x2	01 xxx	161 24	059 12	xx 300		6x	66 xx8	163 58	056 10	xx 800	—										
Acureyrie	1x	01 xx4	166 14	079 13	xx 803		1x	02 xx5	163 15	068 15	xx 803	—										
Seydisfjord	x2	01 xxx	201 02	115 17	xx 808		4x	02 xx4	203 04	092 17	xx 808	—										
Westmann I.	6x	82 xx8	186 78	128 11	xx 100		6x	82 xx8	186 78	122 09	xx 803	—										
Aberdeen	5x	03 748	092 48	250 12	7x 305		53	02 764	082 25	252 11	8x 401	97 08 0										
Malin Head	50	02 737	322 27	263 14	80 307		28	01 843	303 13	271 13	8x 303	00 18 0										
Tynemouth	50	01 644	062 04	228 14	70 303		54	01 634	121 14	237 13	8x 302	00 16 0										
Croydon	52	02 755	302 15	233 17	51 702		73	02 864	074 75	234 13	4x 401	97 66 0										
Lerwick	51	02 745	261 17	228 12	70 305		51	03 745	261 18	238 11	7x 305	00 xx 0										
Valentia	80	02 845	275 15	267 17	8x 305		2x	03 852	274 18	277 16	77 301	00 28 0										
Guernsey	71	05 554	302 15	244 16	78 307		00	00 790	042 10	240 17	7x 602	00 27 0										
Stornoway	84	02 854	262 25	250 16	60 304		77	01 963	263 13	262 15	8x 305	00 19 0										
Holyhead	19	02 861	312 06	249 13	83 306		09	02 890	011 17	260 13	8x 701	00 08 0										
Yarmouth	10	01 664	023 14	227 14	80 102		16	01 662	021 13	230 16	7x 400	00 26 0										
Blaksod							27	03 958	324 18	284 11	77 301	00 39 0										
Scilly	70	02 765	022 15	252 18	80 305		73	02 764	012 15	256 18	8x 301	00 17 0										
Myggbukta	xx	46 40x	123 3x	108 01	9x 802																	
Jan Mayen	xx	57 309	101 49	121 05	9x 804		5x	02 717	152 27	120 04	9x 902	97 37 0										
Longyearbyen	50	01 952	323 02	103 04	50 301		50	01 922	303 02	102 01	60 300	00 xx 6										
Bäreninsel	5x	51 738	224 48	133 03	9x 801		5x	03 748	223 48	125 04	9x 902	97 x8 3										
Vardö	70	02 945	266 15	168 07	60 304		70	02 945	264 45	182 06	70 305	97 38 0										
Ingöy	52	02 953	264 25	199 07	70 103		54	02 953	243 25	187 07	80 701	00 49 0										
Andenes	50	02 965	274 15	203 09	80 101		50	02 854	254 24	203 07	90 300	00 38 0										
Röst	52	03 915	251 48	213 08	8x 203		52	03 845	251 28	214 08	8x 200	97 18 0										
Nordöyan	50	04 802	322 02	215 09	8x 301		5x	53 948	322 28	217 08	9x 300	00 18 1										
Ona	70	01 9x1	043 01	216 10	80 xxx		50	01 9x1	052 01	219 11	80 300	00 09 0										
Krakenes	5x	05 718	302 38	219 09	9x 106		5x	03 838	302 28	227 09	9x 205	00 18 1										
Utsira	5x	03 968	303 28	211 12	xx 303		08	01 970	304 13	217 11	x0 302	00 39 0										
Lista	30	01 962	243 02	207 16	63 203		80	01 962	264 02	203 14	80 902	00 39 0										
Ferder	10	01 961	221 01	191 18	50 801		10	01 961	243 01	185 16	60 801	00 29 0										
Svandalsflona	10	02 9x4	183 04	9079 15	30 300		10	01 921	293 11	9072 14	40 301	00 xx 0										
Haparanda	00	00 990	202 00	10163 17	50 300		00	00 990	000 00	10172 21	20 300	00 22 0										
Jönköping	10	01 972	303 02	184 14	50 200		10	01 971	322 01	181 15	60 300	00 16 1										
Wisby	5x	40 2x9	323 39	177 09	9x 302		00	00 9x0	322 10	176 12	80 300	00 29 1										
Stensele	00	00 990	171 00	146 22	20 902		00	00 990	000 00	141 23	20 300	00 24 0										
Härnösand	10	01 962	165 02	168 17	40 300		00	00 990	203 00	168 14	60 300	00 09 0										
Stockholm	18	01 864	141 14	176 17	60 300		10	01 871	123 11	181 16	60 301	00 18 0										
Göllivare	10	01 961	321 01	158 20	20 300		00	00 990	000 00	155 22	10 301	00 25 0										
Kopenhagen	99	02 754	021 77	179 15	90 300		54	02 754	022 26	182 16	95 301	91 17 0										
Skagen	80	00 890	322 00	194 17	70 300		04	01 990	302 02	196 16	73 300	00 19 0										
Hanstholm	80	01 853	042 03	195 15	60 302		80	01 852	302 02	199 15	60 301	00 28 0										
Helsingfors							10	01 862	161 02	172 14	70 304	00 17 0										
Sortavala							40	01 962	042 02	130 18	30 303	00 22 0										
Wasa							00	00 990	242 00	180 13	60 300	00 16 0										
Enare																						
Dorpat	51	02 846	022 17	157 15	7x 303		54	02 754	063 15	164 15	69 301	00 17 0										
Filsand	30	02 755	324 15	156 15	70 302		06	01 890	023 12	162 13	80 302	00 16 0										
Riga	54	02 764	321 27	147 14	8x 301		97	02 754	041 17	144 15	9x 300	91 16 0										
Malnava	42	03 752	024 08	133 17	6x 300		00	83 790	023 28	133 15	77 300	00 18 0										
Kowno	4x	03 778	043 28	119 16	7x 806																	
Warschau	50	03 648	205 28	069 16	80 203																	
Krakau	80	03 658	573 28	120 19	50 307																	
Lemberg	87	02 743	202 75	077 26	60 603																	
Pinsk	70	02 763	082 14	083 23	74 807																	
Rochefort	10	01 853	284 13	246 21	40 301		00	00 890	x63 18	245 19	60 801	00 21 0										
Socoa																						
Le Bourget	84	02 855	615 26	215 18	56 300		20	01 853	323 13	219 18	50 300	94 19 0										
Lyon	83	02 754	323 26	226 15	51 203		58	02 764	041 26	222 15	62 400	00 17 0										
Brest	80	05 654	242 14	250 17	90 303		5x	05 658	242 28	251 16	9x 300	00 18 0										
Perpignan	24	01 864	xxx xx	214 25	40 704		25	02 7xx	649 04	210 21	40 300	00 2x x										
Le Talut	20	01 641	282 21	258 18	90 303		10	01 741	245 01	250 18	80 601	00 19 0										
Tours	24	02 654	324 15	226 19	63 300		03	02 590	000 77	225 16	8x 700	03 21 1										
Le Havre							00	01 890	322 02	245 18	63 402	00 18 0										
Marseille	10	01 852	615 02	185 21	40 200																	
Helder							30	02 755	324 15	213 15	80 301	00 17 0										
Vlissingen							2x	02 745	303 15	221 14	7x 401	02 17 0										
De Bilt							89	10 844	323 15	204 16	6x 302	02 19 1										
Zürich	22	05 754	261 18	191 13	6x 203		97	05 743	201 54	198 12	70 501	95 14 1										
Bern	9x	05 758	202 28	184 12	6x 103		87	25 763	140 55	200 11	80 400	03 15 1										
Säntis	xx	23 109	244 69	xxx 52	9x 301		xx	46 109	224 39	xxx 53	9x 301	03 01 8										
Wien	27	02 652	245 24	154 15	70 203		03	05 634	594 24	147 14	6x 802	00 17 0										
Klagenfurt							63	66 655	000 58	163 12	6x 305	09 19 1										
Innsbruck							62	03 765	081 28	190 12	7x 300	97 14 1										
Budapest	8x	02 964	282 56	112 23	4x 202		05	01 893	614 13	146 19	56 602	97 24 0										
Fünfkirchen							63	01 753	221 94	131 20	6x 601	04 24 1										
Debrecen							34	25 893	612 74	100 24	53 404	97 29 0										
Prag	75	01 774	263 14	147 19	41 101		57	02 773	264 25	163 14	76 103	00 20 0										
Olmütz	52	03 755	243 68	127 18	6x 305		55	01 863	000 24	138 17	60 307	92 19 0										
	Heute 8h MEZ.																					
	$C_L C_M$	ww Vh N_L	DDF WN	BBB TT	U C_H a bb	$R_1 R_2$	MM $s V_s$	E														
Thorshavn	60	64 618	225 58	10183 11	90 801	06	26	1														
Reykjavik	1x	02 645	202 55	100 08	0x 300	37	xx	4														
Isafjord	6x	81 xx6	163 76	063 08	xx 300	—																
Acureyrie	9x	02 xx5	164 15	070 11	xx 300	—																
Seydisfjord	00	01 x90	203 04	087 12	x4 303	—																
Westmann I.	9x	82 xx5	225 58	134 08	xx 300	—																
Aberdeen	7x	01 863	281 13	267 13	71 300	00	08	0														
Malin Head	58	02 845	021 27	278 13	80 501	00	18	0														
Tynemouth	60	22 748	122 58	283 11	90 304	96	17	1														
Croydon																						
Lerwick	51	02 844	000 15	248 11	70 300	00	xx	0														
Valentia																						
Guernsey	80	03 558	000 28	261 14	80 300	00	15	0														
Stornoway	50	03 948	182 28	256 12	80 603	00	19	0														
Holyhead	50	03 727	313 08	260 12	90 401	00	17	0														
Yarmouth	80	02 745	022 15	248 13	80 302	00	27	0														
Blaksod	48	02 834	241 15	287 14	8x 602	00	18	0														
Scilly	70	02 886	013 26	291 14	7x 302	97	28	0														
Myggbukta	xx	57 219	074 49	077 04	9x 808	97	32	1														
Jan Mayen	5x	03 938	282 28	111 01	5x 300	xx	xx	1														
Longyearbyen	5x	51 488	223 48	133 03	9x 301	97	15	3														
Bäreninsel	5x	03 948	253 28	170 07	7x 802	00	39	0														
Vardö	52	57 735	264 48	198 06	7x 301	94	48	0														
Andenes	5x	03 958	224 28	207 07	9x 601	00	29	0														
Röst	52	10 x36	203 77	216 08	8x 701	95	27	1														
Nordöyan	5x	03 958	232 28	233 08	8x 401	00	19	1														
Ona	5x	03 928	251 28	242 09	9x 302	00	08	0														
Krakenes	5x	03 848	202 28	243 09	9x 402	00	28	1														
Utsira	70	02 966	324 16	232 10	x0 302	00	39	0														
Lista	00	01 990	283 01	204 14	74 300	00	29	0														
Ferder	00	00 890	040 00	194 14	80 303	00	08	0														
Svandalsflona	00	00 990	000 01	9097 13	52 301	00	06	0														
Haparanda	00	00 990	162 00	10208 16	50 300	00	08	0														
Jönköping	00	00 990	024 00	186 12	80 300	00	39	0														
Wisby	00	00 990	000 00	186 18	50 300	00	07	0														
Stensele	00	00 990	202 00	198 19	50 105	00	09	0														
Härnösand																						
Stockholm	00	00 990	000 00	168 18	30 800	00	08	0														
Göllivare	07	01 790	061 14	132 16	90 300	00	07	0														
Kopenhagen	54	04 864	241 04	195 15	80 300	00	18	0														
Skagen	50	01 832	241 03	194 14	71 801	00	17	0														
Hanstholm	00	00 990	042 00	189 21	40 101	00	09	0														
Helsingfors	00	00 990	083 00	195 17	40 307	00	10	0														
Sortavala	00	00 990	241 00	206 13	60 303	00	09	9														
Wasa																						
Enare																						
Dorpat	04	01 790	082 13	171 16	61 801	00	06	0														
Filsand	14	01 851	042 13	173 16	60 301	00	09	0														
Riga	07	02 790	064 16	147 16	7x 300	00	13	0														
Malnava	08	02 770	044 23	144 14	66 300	00	12	1														
Kowno	4x	03 758	063 48	161 14	9x 300	91	13	1														
Warschau	62	57 538	303 38	101 12	90 304	01	01	0														
Krakau	43	03 664	242 18	147 13	80 300	00	09	0														
Lemberg	50	13 748	594 28	129 13	70 300	00	12	0														
Pinsk	80	03 768	181 18	105 14	70 304	00	2x	x														
Rochefort	00	00 790	041 00	246 14	80 301	00	13	0														
Socoa	60	02 654	183 14	249 15	80 601	00	15	0														
Le Bourget	14	01 690	000 01	245 12	70 401	00	08	0														
Lyon																						
Brest	xx	48 109	000 39	254 14	9x 800	00	13	1														
Perpignan	84	02 764	595 25	221 18	6x 300	00	16	0														
Le Talut	5x	02 657	000 27	259 15	9x 300	00	13	1														
Tours	00	00 790	022 00	249 14	70 104	00	08	1														
Le Havre	54	02 655	000 26	259 13	80 300	00	11	0														
Marseille	00	00 790	634 00	185 16	60 300	00	15	0														
Helder	20	02 755	325 15	235 15	70 301	94	17	0														
Vlissingen	9x	61 647	323 57	237 12	9x 401	01	16	1														
De Bilt	33	02 854	023 14	226 16	70 402	00	10	0														
Zürich	6x	22 748	281 58	191 10	9x 601	95	09	1														
Bern	5x	05 858	120 58	186 10	8x 300	01	09	1														
Säntis	xx	77 109	262 69	xxx 53	9x 802	07	54	8														
Wien	50	03 768	264 28	167 12	80 402	97	12	0														
Klagenfurt	6x	64 058	000 58	177 09	9x 300	31	08	1														
Innsbruck	6x	62 626	000 58	190 10	9x 203	04	10	1														
Budapest	63	21 757	282 58	135 14	7x 302	92	13	1														
Fünfkirchen	53	02 775	121 16	142 17	6x 602	00	14	0														
Debrecen	62	01 853	374 13	147 17	61 101	00	14	0														
Prag	80	05 656	302 26	163 14	70 501	00	12	0														
Olmütz	54	02 765	000 26	146 15	80 301	00	14	0														

Donnerstag, den 23. Juni 1932

Auslandorte	Gestern 14h MEZ. wwVhNL	DDFWN	BBB TT	Gestern 19h MEZ. wwVhNL	DDFWN	BBB TT	Heute 8h MEZ. wwVhNL	DDFWN	BBB TT
Madrid 10 353	01 682	181 02	210 25	01783	04115	181 24	00790	32100	234 16
Almeria 10 355	00 890	20200	211 26	00 890	14100	215 25	01890	32101	229 23
Mahon X	01 763	64274	211 22	01 763	06213	222 20			
La Coruña X	00 590	32400	241 19	04 502	32502	235 18			
S. Fernando 10369	00790	10400	190 30	017X0	10513	177 28	00 790	08410	184 20
Teneriffa 10400	01962	08312	221 25				01962	00002	218 20
Kap Juby 10403	00890	32100	191 19	00890	32100	195 19	03698	04328	149 16
Rio de Oro	00790	32600	166 22	00790	32300	159 21	00 790	32400	171 18
Oporto 10 381	40371	X8431	211 20	05590	28400	202 18	47390	28230	202 17
Lissabon 10 384	01671	04201	203 29	00790	32300	212 XX	00790	32200	203 24
Praya 10 394 (Kap Verden)									
S. Vicent	01762	04302	182 25						
Porgo 10394	03758	12228	217 21	02747	26127	213 21	02556	XXX26	210 21
Pt. Delgada (Azoren)	01854	121 04	212 21	01853	14204	210 21	02 866	121 16	222 20
Horta X	02705	122 16	214 23	02855	101 15	214 22	02 766	04126	222 19
Padua Mailand				02864	00094	117 22	02665	06115	146 16
Genua X				02637	12627	147 16	02775	102 25	159 15
Florenz X	02 765	303 15	145 23	—	23324	156 20	08458	00028	142 16
Rom X	02554	51324	167 23	02575	183 25	171 20			
[illegible] X	02790	618 13	181 23	01873	59613	177 21			

Auslandorte	Gestern 14h MEZ. wwVhNL	DDFWN	BBB TT	Gestern 19h MEZ. wwVhNL	DDFWN	BBB TT	Heute 8h MEZ. wwVhNL	DDFWN	BBB TT
Messina X	01862	28202	174 27	02744	32215	1[illegible] 22	01864	321 16	154 23
Torent X	01720	20403	160 25	02754	51516	149 23	00690	24200	144 21
Malta 034				00890	27300	175 31	01890	29303	161 22
Belgrad	01873	26304	139 29				03758	30118	128 16
Üsküb							00890	04100	131 21
Split 0718							02864	00015	117 21
Bukarest 75									
Sofia 0720									
Archangelsk 10824									
Matotschkin S.									
Leningrad X	02886	282 26	157 12				00890	04100	175 16
Ust Zylma X							02855	30325	122 04
Moskau 10 909				02X83	282 14	155 17	03X62	32218	144 13
Astrachan 10049	01790	122 14	141 27				02790	14204	114 25
Kijew X									
Odessa 10 92							—	165 24	121 22
Swerdlowsk X				02755	243 56	077 22	02647	28257	080 16
Rabat				00890	24204	179 23			
Algier 003	01841	—	207 24	01741	04204	200 23	02845	06227	214 21
Tunis 008	02890	04524	197 24						

Beobachtungen von Nordamerika und Grönland 2h MEZ.

Wetter ww · Windrichtung DD · Windstärke F · Luftdruck (mb) BB · Lufttemperatur (°C) TT

Ort	ww DDF	BB TT	Ort	ww DDF	BB TT	Ort	ww DDF	BB TT	Ort	ww DDF	BB TT	Ort	ww DDF	BB TT	Ort	ww DDF	BB TT
Tatoosh J.	01 203	20 12	Dodge City	01 123	18 26	Key West	02 163	15 25	Dutch Harbor	01 123	11 10	Winnipeg	02323	23 17	Nottingham J.	01 323	08 07
Roseburg	00083	16 24	Corpus Christi	02083	15 27	Charleston	00 203	14 31	Tanana	01 123	08 24	White River	02244	10 11	Resolution J.	60 123	94 01
San Francisco	00 203	12 16	Duluth	03283	17 20	Hatteras	01 204	12 27	Cordova	00202	12 18	Doucet	01784	08 09	Bermuda	01 244	17 26
San Diego	01 283	10 20	St. Joseph	00 282	17 30	Washington	00242	09 31	Juneau	01163	12 16	Father Point	02162	94 18	Julianehaab	00 203	20 06
Flagstaff	02 203	06 27	Little Rock	00 122	16 31	Scranton	01203	08 27	Aklavik	00000	11 19	Chatam	02203	60 17	Godthaab	00 242	12 06
Helena	00 123	09 30	NewOrleans	02083	15 30	Nantucket	02204	05 16	Ft. Simpson	01 282	11 20	Halifax	02203	06 14	Godhavn	01 122	16 03
Salt Lake C.	00283	08 33	Chicago	00243	13 30	Portland	00 203	00 25	Prince Rupert	02 202	17 13	Sydney	02203	10 15	Angmagsalik		
Denver	00 043	12 27	Cleveland	01 244	11 26	Eastport	00163	02 17	Edmonton	02 123	09 23	Cap Race	02162	21 03	MILES CITY Havanna		
El Paso	01 082	12 27	Nashville	01322	16 31	Honolulu	00082	17 24	Medicine Hat	00 122	07 31	Harrington	02 122	09 10	ATLANTA Kingston		
Bismarck	00 123	17 27	Jacksonville	00083	17 27	Nome			The Pas	00042	22 18	Belle Isle			MONTREAL San Juan		

Schiffsmeldungen.

Erläuterung des Schiffsschlüssels: P Wochentag · Q Quadrant · LLL Breite (Süd unterstr.) · lll Länge (Ost unterstr.) · ZZ Zeit (MEZ.) · DD Windrichtung · F Windstärke · ww Wetter · BB Luftdruck (mb) · V Sicht · TT Lufttemperatur (°C) · 3 Kennzahl · C_L Untere Wolken · C_M Mittlere Wolken · C_H Obere Wolken · N Bedeckungsgrad (alle Wolken) · t_d Unterschied zw. Luft- u. Wassertemperatur · K Dünung · d Richtung der Dünung · W Wetterverlauf · N_L Bedeckungsgrad (untere Wolken) · d_s Kurs des Schiffes · f Geschwindigkeit des Schiffes · a Art der Druckänderung i. d. letzten 3 Stunden und Betrag bb

Schiffsname	P Q LLL	lll ZZ	DDF ww	BB V TT	3 C_L C_M C_H N	t_d K d W N_L	d_s f a bb
Berlin	40481	24913	12201	308 17	3 2603	45712	26306
Columbus	40427	48613	24301	157 11	3 0000	40000	67100
Gen. v. Steuben	40426	44013	26502	158 17	3 6004	71714	65306
A. Ballin	40496	11113	32421	296 16	3 6008	63728	27300
Elbe	40594	01113	04102	—	3 5XX7	52725	64607
Deutschland	40424	55613	26201	186 13	3 0011	60000	67309
"	40422	58319	00001	167 19	3 0042	30010	67811
Berlin	40485	22519	12301	318 16	3 1104	55713	26301
Gen. v. Steuben	40419	46119	24401	168 17	3 0013	70010	65300
	40332	16419	03201	217 24	3 3001	13200	15300
	40564	18319	19401	257 16	3 7564	32603	26303
	40535	29919	14341	243 12	3 XXX9	5XX29	62808
	40368	35119	18301	168 23	3 1011	62501	64605
	40397	30319	14202	— 8 21	3 8707	39915	66602
	43577	01807	32203	239 10	3 52X8	82825	17300
	40565	00101	00003	239 11	3 52X8	62128	17300
	43585	03210	32203	239 11	3 52X8	62823	17300
	40436	48601	25200	179 08	3 0000	31430	16300
	43580	05201	28303	188 13	3 5XX3	70013	66305
	43583	02007	28303	219 11	3 5XX8	70028	66310
	43762	17007	26403	118 01	3 52X8	21623	22702
	43592	03413	00002	239 12	3 43X7	32824	17300
	40585	01113	00003	249 12	3 07X8	40010	66310
	43765	19913	26545	101 00	3 XXX9	3139X	22801
	40313	14807	03302	208 —	3 8815	3102	51805
	40325	14313	02302	208 21	3 7095	30015	15302
	40565	21913	21553	236 14	3 6XX8	82548	26308
	40457	07713	00000	288 18	3 00X0	21100	—
	40435	23413	10301	288 18	3 1103	33113	15407
	40534	27413	16303	277 13	3 8908	59X23	66300
	40444	05913	00000	258 19	3 0000	40000	65115
	43401	12213	24401	197 23	3 0144	X3600	35305
	40363	23807	28203	108 21	3 2XX5	32715	74300
	40372	33713	16401	188 22	3 7413	71412	64605
	40367	24313	02202	228 23	3 X210	30012	74305
	40384	34113	16580	177 70	3 7005	39X65	—
	40359	35913	26401	218 78	3 5001	41601	—
	40493	15419	32202	327 17	3 1105	22713	68107
	40323	17009	02103	208 67	3 8007	41127	85X01
	40374	11018	04405	205 20	3 0000	31100	14300

Schiffsname	P Q LLL	lll ZZ	DDF ww	BB V TT	3 C_L C_M C_H N	t_d K d W N_L	d_s f a bb
Gen. v. Steuben	50415	56007	10103	177 11	3 5XX8	80008	65910
Matussi	50360	12407	02202	256 18	3 8005	51115	—
Berlin	50491	17607	00001	328 15	3 1002	62702	26802
"	50488	20001	14101	528 16	3 1002	62712	26302
Deutschland	50421	61601	14202	127 14	3 0584	30010	27811
Gen. Osorio	50411	09201	02200	236 20	3 0000	50000	—
M. Olivia	50349	11801	32201	237 18	3 4034	61813	—
Gen. v. Steuben	50416	48101	26402	197 10	3 8007	71727	65209
	50363	12601	02405	234 19	3 1009	21119	74800
	50370	11607	02505	214 20	3 0000	21100	74802
	50435	09407	04501	247 17	3 0051	44800	14302
	50360	13907	02302	227 26	3 2306	21824	14505
	50371	10107	32200	206 22	3 0000	21800	53000
	50425	10101	02500	237 17	3 0000	44800	14402
	50522	17307	20301	298 15	3 17X4	54612	56806
	50574	03007	30203	258 12	3 0408	30018	—
	50485	21807	14202	316 16	3 8185	42614	68603
	53385	15501	16200	178 21	3 0000	X0000	35806
	53375	16607	02300	168 22	3 0000	X1100	35806
	50389	31901	15401	208 2X	3 2003	49X14	56902
	50357	40401	28203	238 21	3 XXXX	71716	16307
	50368	38307	26202	218 20	3 0113	71603	15300
	50380	33307	20302	198 20	3 8005	59X15	65602
	53414	04707	28502	175 19	3 1022	45722	—
	53581	05901	28501	229 12	3 4003	81703	46203
	53559	00101	00001	278 11	3 4003	60013	15106
	50478	41301	00946	143 12	3 XXX9	39X39	16300
	53570	02007	31303	259 11	3 5007	63027	15704
	53564	06707	30403	229 12	3 5XX8	61728	46305
	53545	04707	01303	258 12	3 8007	61807	85304
	50530	39701	12246	161 11	3 XXX9	41539	56901
	50458	35001	10402	176 17	3		
	50426	44601	24403	157 17	3		
	50498	44301	32108	125 11	3		
	50361	28101	22101	247 21	3		
	50484	48601	30308	164 06	3		
	50484	45801	24141	132 08	3		
	50478	55001	04201	108 18	3		
	50330	50901	16201	249 24	3		
	50478	24901	12302	277 17	3		

Witterungsübersicht.

Donnerstag, den 23. Juni 1932

Um das polnische Tief strömten die Kaltluftmassen bis an die Westküste des Schwarzen Meeres. Das Tiefdruckzentrum – schon völlig von Kaltmassen umgeben – verlagerte sich kaum. Die Zustandskurven der Kaltluft haben sich gegen gestern kaum geändert. In den Schichten über 3000m setzt in Norddeutschland absinkende Bewegung ein, während die Luftmassen im Süden, sowohl an den Mittelgebirgen wie den Alpen, sich stauen und deshalb bis in höhere Schichten hinauf sehr feucht sind. Die Niederschläge im Zusammenhang mit ganz geringen Ausbuchtungen der Isobaren sind auch ergiebig. In Königsberg haben sich die wärmeren Luftmassen auch in niederen Schichten durchgesetzt, jedoch ist der Oststrom bereits mit Kalterluft untermischt, wie aus der Abkühlung über 3000m hervorgeht.

Auf der Rückseite der regenerierten, nach Nordosten abgezogenen Zyklone, die gestern mit einem schwach ausgeprägten Strömungsfeld Mittelrußland beherrschte, baute ein Druckwellenberg einen Keil an das westeuropäische Monsunhoch an. Hieraus wird sich wohl ein Teilhoch in Finnland entwickeln, wobei die schwachen Störungen über Skandinavien ihre Bedeutung verlieren. Die Nordströmung über Mitteleuropa wird mehr in eine östliche umgebogen werden. Die über Polen aufgleitende Warmluft ist durch die über Mittelrußland schon bestehende Ostströmung wieder nach Süden zurückgedrängt.

Das neue Monsunhoch über dem Ostatlantik nahm noch an Umfang zu. In der westlichen Nordsee entstand ein kleines Teilhoch. Doch wurde der Rest des alten skandinavischen Hochdruckzentrums, das sich dem ostatlantische als Keil angefügt hatte, mehr und mehr abgebaut. In der warmen Südwestströmung am Südrande der grönländischen Zyklone entstand leewärts von Island ein Teiltief, das sich zum Barentsmeer bewegen wird, aber für die Wetterlage in Mitteleuropa belanglos bleibt.

Herrmann.

Höhenluft-Beobachtungen.

Ort Seehöhe (m)	Zeit (MEZ.)	Einheit	Höhen-Temperaturen und -Feuchtigkeiten															Bemerkungen
Hamburg 18	733	m	Boden	290	1990	2110	3280	3620	4400	4560	4830	4980	5620					Nw Strömung bei 1500m NW bis NE, 9/10 Ac.u. 3000–3400m mit Aufklärung; gg. Ost im SE Ringsum Cir.-Bildung im SW schon bei 3800m. 1/10 Aufwand im N. bei 3000m, 1/10 Cirr. 00° bis 4000m u. über dem Ac. besonders im NE. 80/10° bis 300m. u. 2100–2700m, darüber 8/10 bis 3000m. Sicht: 40km.
		°C	12.8	12.6	1.0	-9.0	-7.2	-8.0	-12.8	-13.0	-15.2	-15.4	-19.3					
		%	85	70	67	85	67	48	52	43	40	37	32					
		mb	1017	987	800	693	679	648	587	576	555	544	500					
Friedrichsh. 400	7	m	Boden	900	1500	2000	3000	4300										Regen, 4–10km Sicht.
		°C	10.7	6.5	2.3	0.4	-5.6	-12.8										
		%	90	84	84	98	98	93										
		mb	979	920	857	808	713	604										
Lindenberg 106	8	m	Boden	100	300	800	1100	1600	1700	2400	2700	3200						3/4 bed., 4–10km Sicht.
		°C	13.0	12.5	10.6	6.6	8.2	5.3	4.0	-0.2	-0.3	-4.7						
		%	81	x	x	98	x	x	x	x	x	x						
		mb	1002	x	979	921	893	843	827	760	727	684						
Königsberg 28	8	m	Boden	800	1300	1800	3900	5000										Regen, 2–4km Sicht.
		°C	13.2	9.0	8.7	-5.3	-5.4	-11.5										
		%	94	95	98	82	80	64										
		mb	1008	922	863	634	625	548										
München 506	8	m	Boden	1300	1900	3000	3800	4900	5100	5500								bed., 10–20km Sicht.
		°C	10.3	4.0	1.3	-5.4	-8.5	-15.7	-16.3	-19.4								
		%	93	98	98	98	72	90	80	86								
		mb	958	867	806	707	635	553	537	510								
		m																
		°C																
		%	Nachtrag vom 22 VI 32:															
Lindenbg. 106	11	m	Boden	200	500	700	1100	1800	1600									3/4 bed., Sicht: >50km.
		°C	13.9	14.4	11.7	10.0	6.7	6.7	5.3									
		%	70	67	71	86	98	76	82									
		mb	999	998	956	931	893	869	840									

Höhenwinde.

Ort	Seeh. Höhe (m)	Zeit (MEZ.)	0 7 T.	200 8 T.	500 9 T.	1000 10 T.	1500 11 T.	2000 12 T.	2500 13 T.	3000 14 T.	3500 15 T.	4000 16 T.	4500 17 T.	5000 18 T.	6 T. 19 T.	Bemerkungen
206 Hamburg	18	8	NNW	NNW	N	NNE	NNE	NNE	NE	NNE		3/4 bed.,				
			4	3	5	3	3	5	6	9		10–20km Sicht.				
390 Lindenbg.	106	8	NzE		N	N		NzE		NzE		3/4 bed.,				
			4		8	10		11		9		10–20km Sicht.				
110 Bremen	16	6	N		NNE		NzE	NzE		NzE		NNE		NzE	NzE	
			1		2		4	6		9		7		5	2	
			SE	ESE	SE	ESE	NzE			Klar,						
			2	7	10	10	14			10–20 km Sicht.						
204 Fürstenwalde	72	7		NzE		NEzE				NzW						
				3		1				11						
172 Wittbg. D.	83	8		NzE		ESE				N						
				3		1				3						
205 Bin. Tempf.	–	5					SE	SE		NNzW		NSW		NNW		
							2	4		5		9		4		
444 Malmö	3	7	NNW			NNE		NNE								
			1			6		6								

Ort	Seeh. Höhe (m)	Zeit (MEZ.)	0 7 T.	200 8 T.	500 9 T.	1000 10 T.	1500 11 T.	2000 12 T.	2500 13 T.	3000 14 T.	3500 15 T.	4000 16 T.	4500 17 T.	5000 18 T.	6 T. 19 T.	Bemerkungen
235 Friedrichsh.	400	7	W			Pno NNW		NW	NNzW		NWzW		NNW		∞	
			5			7		10	8		8		7		4–20km	
246 Gothenburg	16	8	WzS			NNW		NNE		NEzE		NEzE				
			4			6		9		13		14				
			NE	NEzE												
			13	17												
274 Helsingf.	12	8	NE	NzE	NEzE	E	E	EzN								
			3	2	3	6	7	9								
276 Felixstowe	5	7		NE		N		NzE								
				10		11		14								
415 Malta	75	8				NW	NSW	NSW								
						9	9	15								
417 Olmütz	263	8	C		NNW	NzW		NNW		NzW		SSW				
					3	4		9		6		4				
65 Stockholm	44	8				ENE		E		NEzE		ENE		ENE		
						5		9		11		13		15		

Höhenwinde über See.

Schiff	Besteck	Zeit (MEZ.)	0 7 T.	200 8 T.	500 9 T.	1000 10 T.	1500 11 T.	2000 12 T.	2500 13 T.	3000 14 T.	3500 15 T.	4000 16 T.	4500 17 T.	5000 18 T.	6 T. 19 T.
Deutschland	42°N	22 V.	SE				1500 S			NSW					
	57°W	21	4				6			5					

Täglicher Wetterbericht.

Jahrgang: 57 Nr.: 176

Herausgegeben von der Deutschen Seewarte.
Verlagsort Hamburg.

Freitag, den 24. Juni 1932

Versendung 6mal wöchentlich. Der Sonntagsbericht erscheint nachträglich.

Erläuterung: Die Beobachtungen sind sämtlich in der Form der 1929 in Kopenhagen beschlossenen Einheitsschlüssel wiedergegeben, die ausländischen jedoch zum Teil gekürzt. Kurze Erläuterungen zu den einzelnen Ziffern werden am 1. eines jeden Monats dem täglichen Wetterbericht beigegeben. Eingehend finden sie sich in „Schlüssel und Anweisung für Obstelegramme", Aufl. I. 1930, zu beziehen von der Deutschen Seewarte, Hamburg. Luftdruck in Millibar, umgerechnet auf den Meeresspiegel, bei Bergen auf die nächste Tausenderhöhe (1000 mb = 750.1 mm, bezogen auf 0° C und Schwere in 45° Breite). **Temperatur** in Celsiusgraden. **Windrichtung:** 08 = E, 16 = S, 24 = W, 32 = N. **Windstärke** nach Beaufort-Teilung (0 = Stille, 12 = Orkan). Die **Wolkenhöhe** (h) bezeichnet bei Bergen, wenn Wolken unter Orthöhe vorhanden sind, den Abstand von der Oberfläche dieser Wolken.

Erläuterung des Schlüssels	Untere Wolken C_L	Mittlere Wolken C_M	Wetter ww	Sicht V	Wolkenhöhe h	Bedeckungsgrad (untere Wolken) N_L	Windrichtung DD	Windstärke F	Wettervorlauf W	Bedeckungsgrad (alle Wolk.) N	Luftdruck (mb) BBB	Lufttemperatur (°C) TT	Relative Feuchte U	Obere Wolken C_H	Art der Druckänderung i. d. letzten 3 Stunden a	Druckänderung bb	Niederschlagsmenge (mm) RR	Höchsttemperatur MM	Tiefsttemperatur mm	Seegang S	Sicht nach See V_S	Erdbodenzustand E	Unterschied zw. Luft- u. Wassertemperatur t_d	Dünung K	Richtung der Dünung d

Deutsche Binnenlandorte

Gestern 14h MEZ.

	$C_L C_M$	ww VhN_L	DDF WN	BBB TT	U C_H abb
Wilhelmshaven	5 8	02 8 x 4	324 1 4	10212 17	7 0 102
Bremen	2 3	02 8 5 3	304 1 5	204 19	5 1 300
Hamburg	8 3	25 8 5 5	302 7 7	200 16	7 x 101
Kiel	2 0	02 7 5 3	283 1 4	203 19	8 8 102
Flensburg	7 0	01 7 6 2	261 0 4	210 20	7 4 300
Stettin	1 7	02 9 5 3	323 1 7	176 16	7 x 103
Danzig	6 x	54 5 2 8	645 5 6	137 13	9 x 302
Königsberg i. Pr.	6 x	64 5 2 8	045 5 6	113 14	9 x 305
Aachen	6 x	02 7 4 5	302 5 5	219 16	7 x 901
Nordhorn	8 0	02 8 5 4	024 2 4	211 19	6 0 301
Hannover	8 6	10 9 6 4	283 2 5	199 21	4 x 902
Erfurt	2 3	02 9 5 4	043 1 7	186 17	8 x 301
Magdeburg	8 x	25 8 4 6	323 7 6	189 15	7 x 200
Berlin	9 0	25 9 6 5	302 7 5	167 18	5 0 401
Dresden	7 0	02 7 6 4	321 4 5	171 16	5 5 901
Grünberg i. Schl.	9 7	81 7 5 7	282 4 8	160 16	7 x 903
Breslau	7 0	02 8 5 5	264 1 5	160 16	7 0 300
Essen 10437	2 6	02 8 6 4	302 1 5	206 19	6 x 000
Mirow	3 2	02 8 5 4	043 1 7	180 20	5 4 300
Hof	8 3	02 7 4 4	041 1 5	185 15	8 0 303
Oberwitz	1 x	02 8 5 5	282 2 5	141 17	8 1 801
Frankfurt am Main	8 3	10 8 6 5	043 7 6	195 18	6 x 801
Karlsruhe	6 2	62 6 4 5	000 5 8	199 14	8 x 901
Friedrichshafen	6 6	62 6 5 8	183 5 8	199 11	8 x 302
Fürth	6 2	64 7 3 6	241 5 8	188 11	8 x 301
München	8 7	05 7 6 5	162 7 7	180 12	7 x 501
Feldberg i. T. 801 m	8 3	02 8 1 6	024 7 7	9059 12	8 1 303
Kahler Asten 839 m	4 0	02 8 3 5	324 2 5	055 11	6 0 301
Wasserkuppe 926 m	9 2	03 7 6 4	323 2 8	048 10	8 x 300
Brocken 1142 m	x x	02 8 3 7	325 1 7	047 07	9 x 303
Fichtelberg 1213 m	x x	48 2 0 9	023 2 9	023 06	9 x 302
Schneekoppe 1610 m	x x	48 0 0 9	324 3 9	7998 03	9 x 104
Feldberg Schw. 1493 m	6 x	57 0 0 9	323 5 9	9049 03	9 x 300
Zugspitze 2962 m	x x	77 0 0 9	302 6 9	7042 54	9 x 302

Gestern 19h MEZ.

	$C_L C_M$	ww VhN_L	DDF WN	BBB TT	U C_H abb	$R_2 R_2$ MM E
Wilhelmshaven	3 7	02 7 4 4	284 2 5	10212 17	8 x 301	00 xx 0
Bremen	5 7	02 9 5 2	304 1 5	206 15	6 6 101	00 20 0
Hamburg	4 4	02 8 5 5	284 1 5	191 17	6 1 501	00 19 0
Kiel	2 0	02 7 7 4	041 1 4	193 20	6 8 603	00 21 0
Flensburg	0 4	01 7 5 4	243 0 4	198 18	8 0 804	01 21 1
Stettin	0 7	02 8 9 0	322 2 7	170 15	6 0 801	00 17 0
Danzig	6 x	54 4 2 8	654 5 8	139 12	9 x 300	04 13 1
Königsberg i. Pr.	6 x	61 6 2 8	064 5 8	115 13	9 x 303	08 14 1
Aachen	8 x	02 8 5 5	323 7 5	220 16	7 x 201	94 18 1
Nordhorn	2 0	01 8 5 2	023 0 3	213 17	6 4 301	00 20 0
Hannover	8 7	02 9 6 3	323 7 5	200 17	6 x 401	97 22 0
Erfurt	9 7	02 9 5 5	041 2 7	184 15	7 x 300	97 20 0
Magdeburg	9 5	10 7 5 4	243 5 8	181 15	8 x 702	05 20 1
Berlin	8 3	02 8 6 3	261 7 5	164 18	7 0 300	97 xx 0
Dresden	9 3	02 7 5 4	311 7 5	164 15	8 0 601	04 19 1
Grünberg i. Schl.	9 7	02 8 6 5	282 7 7	157 15	7 x 801	95 17 1
Breslau	6 2	81 7 5 5	261 7 6	149 14	8 x 802	95 16 1
Essen 10437	4 3	02 8 7 5	281 2 6	212 15	8 x 301	96 20 1
Mirow	8 3	02 8 6 3	261 7 5	164 18	7 0 300	97 xx 0
Hof	8 3	02 7 4 5	321 2 6	177 13	8 x 302	00 14 0
Oberwitz	7 3	01 8 6 3	282 1 4	139 15	7 0 300	00 16 1
Frankfurt am Main	8 3	02 7 6 4	241 1 5	189 17	7 x 300	02 20 0
Karlsruhe	6 2	62 7 5 4	241 5 8	200 14	8 x 300	04 14 1
Friedrichshafen	6 x	62 6 5 8	222 5 8	200 11	8 x 300	08 14 2
Fürth	5 1	01 8 6 3	202 1 4	180 13	9 0 800	12 13 1
München	6 2	22 7 5 4	243 5 8	189 10	9 x 400	03 12 1
Feldberg i. T. 801 m	2 8	02 8 3 5	323 2 5	9050 12	6 0 300	01 13 0
Kahler Asten 839 m	4 x	03 8 4 8	325 2 8	053 11	7 x 300	92 13 0
Wasserkuppe 926 m	6 7	21 9 4 6	322 4 8	048 08	9 x 801	02 12 0
Brocken 1142 m	7 7	02 8 3 4	305 7 5	042 07	9 0 601	95 08 0
Fichtelberg 1213 m	x x	44 1 0 9	304 3 9	021 07	9 x 802	93 10 1
Schneekoppe 1610 m	x x	61 0 0 9	304 5 9	7996 03	9 x 801	00 04 0
Feldberg Schw. 1493 m	6 x	67 0 0 9	023 5 9	9047 03	9 x 803	06 05 2
Zugspitze 2962 m	x x	77 0 0 9	303 6 9	7043 54	9 x 701	11 54 9

Heute 8h MEZ.

	$C_L C_M$	ww VhN_L	DDF WN	BBB TT	U C_H abb	$R_1 R_1$ mm E
Wilhelmshaven	5 x	03 8 4 8	263 2 8	10184 13	7 x 603	00 11 0
Bremen	5 3	02 7 5 5	283 2 5	187 14	7 6 802	00 10 0
Hamburg	4 3	02 8 5 4	223 2 6	175 14	7 x 602	00 10 0
Kiel	5 x	02 7 4 5	263 1 5	170 13	8 x 602	00 10 0
Flensburg	2 0	01 7 6 4	243 1 4	170 15	9 0 805	02 05 0
Stettin	0 7	02 8 8 0	241 2 7	154 14	8 x 801	00 11 0
Danzig	6 x	52 5 2 8	303 5 8	119 12	9 x 601	03 10 1
Königsberg i. Pr.	6 x	51 5 1 8	022 4 8	101 13	9 x 602	01 12 1
Aachen	5 x	05 6 5 8	281 2 8	225 10	9 x 802	00 10 0
Nordhorn	5 x	03 8 4 8	302 2 8	204 12	7 x 802	00 11 0
Hannover	5 3	02 7 4 4	243 2 6	194 13	8 x 802	00 09 0
Erfurt	5 2	03 8 5 5	262 5 8	189 12	8 x 301	99 11 1
Magdeburg	6 x	62 6 4 7	264 2 7	180 13	8 x 601	00 10 1
Berlin	5 7	02 7 5 3	261 2 7	160 14	7 x 603	00 12 0
Dresden	2 4	02 7 4 4	303 2 5	166 13	7 1 401	00 11 0
Grünberg i. Schl.	6 7	02 8 5 1	264 2 5	149 13	7 1 601	00 10 1
Breslau	6 2	02 7 4 4	242 1 6	139 13	8 x 602	01 11 1
Essen 10437	5 x	03 6 5 8	241 2 8	215 12	8 x 801	00 08 1
Mirow	5 x	03 7 3 8	282 2 8	155 14	9 x xxx	00 11 0
Hof	5 2	05 6 4 5	322 2 8	181 10	9 x 300	00 08 1
Oberwitz	6 3	03 7 4 5	261 4 8	128 13	9 x 401	97 12 0
Frankfurt am Main	7 7	02 7 5 4	325 1 5	204 15	6 5 303	92 13 0
Karlsruhe	6 x	05 5 4 8	221 2 8	205 12	9 x 401	93 11 1
Friedrichshafen	6 x	64 6 5 8	243 5 8	207 10	9 x 301	07 02 9
Fürth	5 7	02 7 7 3	282 2 7	188 13	9 x 000	92 10 1
München	5 2	61 6 2 6	262 5 8	192 11	9 x 402	02 09 1
Feldberg i. T. 801 m	x x	44 2 0 9	304 3 9	9044 06	9 x 300	00 06 1
Kahler Asten 839 m	5 x	03 8 1 8	285 2 8	046 06	9 x 601	00 06 1
Wasserkuppe 926 m	5 x	46 0 0 9	323 3 9	039 06	9 x 801	00 06 0
Brocken 1142 m	x x	46 0 0 9	265 5 9	027 04	9 x 602	08 04 1
Fichtelberg 1213 m	x x	57 0 0 9	285 4 9	011 06	9 x 801	04 05 1
Schneekoppe 1610 m	x x	61 0 0 9	326 5 9	7968 03	9 x 803	04 02 0
Feldberg Schw. 1493 m	6 x	57 0 0 9	023 4 9	9052 04	9 x 301	06 02 2
Zugspitze 2962 m	x x	77 0 0 9	283 6 9	7040 55	9 x 800	05 55 9

Deutsche Küstenorte und Feuerschiffe

Gestern 14h MEZ.

		$C_L C_M$	ww VhN_L	DDF WN	BBB TT	U C_H abb
Borkumriff	†	9 5	02 7 6 4	323 2 7	10xxx 15	7 x 302
Borkum	○	8 7	02 7 4 4	323 2 6	233 15	6 8 101
Außenjade	†	1 1	02 7 7 3	323 1 6	xxx 14	8 2 301
Cuxhaven	○	1 0	02 8 5 3	303 2 6	217 14	x 9 303
Elbe I	†	1 0	02 7 6 3	323 2 5	xxx 14	8 2 303
Helgoland	○	7 4	02 8 5 3	303 2 5	226 14	8 2 301
Amrumbank 0467		7 x	02 8 7 6	283 2 6	xxx 15	7 x 801
List	○	0 9	02 8 9 0	283 1 4	208 15	7 0 801
Bülk	○	1 1	02 8 5 1	324 1 5	200 17	x 2 300
Marienleuchte	○	5 x	02 7 4 5	302 2 5	xxx 18	0 x 305
Fehmarnbelt	†	8 x	02 6 6 7	324 2 7	200 17	6 x 301
Warnemünde	○	7 7	02 8 4 3	323 1 5	189 16	7 0 300
Arkona	○	0 8	02 8 9 0	302 1 4	190 20	7 4 300
Adlergrund	†	4 6	02 7 2 5	022 2 5	177 18	7 9 302
Rügenwaldermünde	○	5 x	03 7 4 8	324 5 8	155 14	8 x 301
Memel 10467	○	6 x	64 5 4 8	022 5 8	137 14	9 x 304

Gestern 19h MEZ.

		$C_L C_M$	ww VhN_L	DDF WN	BBB TT	U C_H abb	$R_2 R_2$ $\frac{S V_S E}{t_d K d}$
Borkumriff	†	2 7	02 8 5 4	303 1 5	10xxx 14	x 1 303	xx 2 8 0
Borkum	○	8 0	03 7 4 8	304 2 8	224 13	8 0 801	00 3 7 0
Außenjade	†	3 x	03 7 5 8	304 2 8	xxx 13	8 x 203	00 4 6 1
Cuxhaven	○	2 7	02 8 5 4	303 1 5	208 14	x 1 303	xx 2 8 0
Elbe I	†	5 0	02 7 6 3	304 2 5	xxx 15	7 0 801	00 4 2 8
Helgoland	○	8 x	03 7 4 8	283 2 8	210 13	9 x 804	xx 3 7 0
Amrumbank 0467		8 7	02 8 6 5	283 2 6	xxx 13	8 x 905	00 6 3 7
List	○	7 0	01 7 4 3	284 1 4	197 15	8 2 803	00 1 x 0
Bülk	○	2 2	14 8 4 2	615 1 4	189 20	x 4 801	00 3 7 0
Marienleuchte	○	0 7	01 7 9 0	000 1 4	xxx 18	0 x 803	00 0 7 0
Fehmarnbelt	†	4 x	01 6 7 3	161 2 3	187 15	8 x 802	xx 5 0 0
Warnemünde	○	1 7	01 8 5 1	302 1 4	184 16	7 2 300	00 1 8 0
Arkona	○	5 7	02 9 5 4	021 1 5	186 15	8 x 802	00 0 9 0
Adlergrund	†						
Rügenwaldermünde	○	5 x	03 7 4 8	323 2 8	155 12	8 x 300	97 2 7 0
Memel 10467	○						

Heute 8h MEZ.

		$C_L C_M$	ww VhN_L	DDF WN	BBB TT	U C_H abb	$R_1 R_1$ $\frac{S V_S E}{t_d K d}$
Borkumriff	†	5 x	03 8 5 8	304 2 8	10xxx 12	8 x 300	00 6 1 8
Borkum	○	8 0	03 8 4 8	284 2 8	195 12	9 0 803	00 3 8 0
Außenjade	†	7 8	02 6 5 2	304 2 7	xxx 13	8 x 803	00 4 x x
Cuxhaven	○	5 5	02 7 5 5	263 2 7	186 13	x 2 802	xx 1 7 0
Elbe I	†	5 0	02 7 5 6	283 2 6	xxx 13	8 0 300	00 6 3 7
Helgoland	○	8 x	02 7 4 6	263 2 6	203 12	9 x 803	xx 2 7 0
Amrumbank 0467		4 x	02 8 5 7	283 2 7	xxx 13	8 x 804	00 6 3 7
List	○	5 0	02 7 5 7	246 2 7	171 13	8 x 803	00 2 x 0
Bülk	○	3 x	14 7 4 7	595 1 7	163 14	x x 804	00 3 7 0
Marienleuchte	○	5 x	03 7 3 8	243 2 8	xxx 14	0 x 801	00 2 7 0
Fehmarnbelt	†	4 x	03 6 6 8	264 2 8	159 14	8 x 806	xx 6 0 0
Warnemünde	○	5 x	03 7 4 8	283 1 8	157 14	8 x 603	00 2 7 0
Arkona	○	7 7	02 7 5 3	000 1 5	154 16	8 1 807	00 0 8 0
Adlergrund	†	1 6	03 7 4 5	281 2 8	141 14	8 x 811	W-T 13
Rügenwaldermünde	○	5 0	02 7 5 5	323 1 5	133 12	8 0 603	00 2 7 0
Memel 10467	○	9 x	03 6 8 8	041 5 8	111 14	9 x 804	01 1 6 1

Deutsche Küstenorte und Feuerschiffe

Gestern 17h MEZ.

		$C_L C_M$	ww VhN_L	DDF WN	BBB TT	U C_H abb
Borkumriff	†	3 2	03 7 6 4	303 2 8	10xxx 14	8 x 801
Borkum	○	8 0	03 7 4 8	304 2 8	227 14	7 0 603
Außenjade	†	2 4	02 7 6 4	304 1 5	xxx 14	8 x 806
Wilhelmshaven	○	3 1	02 7 5 4	264 2 5	210 15	8 0 300
Cuxhaven	○					
Elbe I	†	1 0	01 7 6 3	304 1 4	210 14	8 2 805
Helgoland	○	8 5	02 7 4 4	283 2 7	xxx 13	9 x 805
Amrumbank	†	8 x	02 8 7 7	303 2 7	215 13	8 6 805
List	○	8 0	01 7 4 2	265 2 4	xxx 15	7 2 303
Bülk	○	2 0	01 8 4 2	323 1 4	191 21	x 4 805
Marienleuchte	○	1 3	02 7 4 2	301 2 5	xxx 17	0 x 300
Fehmarnbelt	†					
Arkona	○	0 8	02 9 9 0	301 1 5	190 17	7 4 300
Adlergrund	†					

Heute 2h MEZ.

	$C_L C_M$	ww VhN_L	DDF WN	BBB TT	U C_H abb
Borkumriff	5 x	03 8 x 8	303 2 8	10xxx 12	8 x 801
Borkum	x x	03 8 x 8	284 2 8	213 12	8 x 705
Außenjade					
Wilhelmshaven	x x	02 7 x 5	281 2 5	199 12	9 x 803
Cuxhaven	2 0	02 7 5 4	282 2 4	191 14	x 0 804
Elbe I					
Helgoland	x x	02 7 x 7	282 2 7	207 12	8 x 805
Amrumbank					
List	x x	03 7 4 8	284 1 6	167 12	8 x 805
Bülk					
Marienleuchte					
Fehmarnbelt					
Arkona					
Adlergrund					

Heute 11h MEZ.

	$C_L C_M$	ww VhN_L	DDF WN	BBB TT	U C_H abb
Borkumriff	5 x	03 8 5 8	303 2 8	10xxx 13	8 x 803
Borkum	8 1	03 8 3 5	243 2 8	195 14	8 x 000
Außenjade	5 x	02 7 5 7	303 2 7	xxx 14	7 x 601
Wilhelmshaven	7 x	02 7 5 7	263 2 7	179 15	9 x 802
Cuxhaven	4 0	03 8 3 8	284 2 8	180 15	x 0 801
Elbe I	5 0	02 7 5 6	283 2 6	183 15	7 0 300
Helgoland	4 x	02 7 4 7	283 2 7	187 13	9 x 801
Amrumbank	4 x	03 8 7 8	263 2 8	xxx 13	8 x 803
List	5 x	03 7 4 8	265 2 8	164 13	8 x 803
Bülk	1 0	14 8 4 5	595 1 5	160 16	x 0 801
Marienleuchte	5 x	02 7 4	34 2 5	xxx 18	0 x 300
Fehmarnbelt					
Arkona	2 7	02 8 5 3	042 1 6	150 19	7 0 602
Adlergrund	4 4	02 7 4 3	31 2 5	139 15	8 0 801

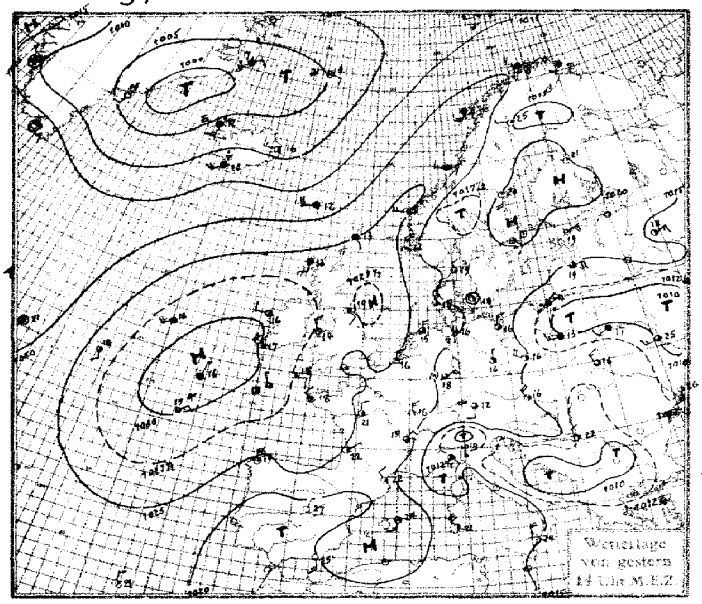
Wetterlage
von gestern
14 Uhr M.E.Z.

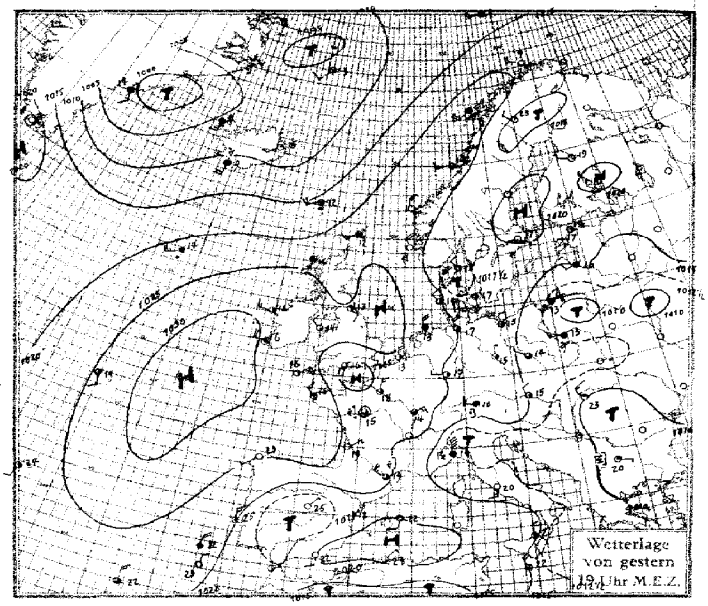
Wetterlage
von gestern
19 Uhr M.E.Z.

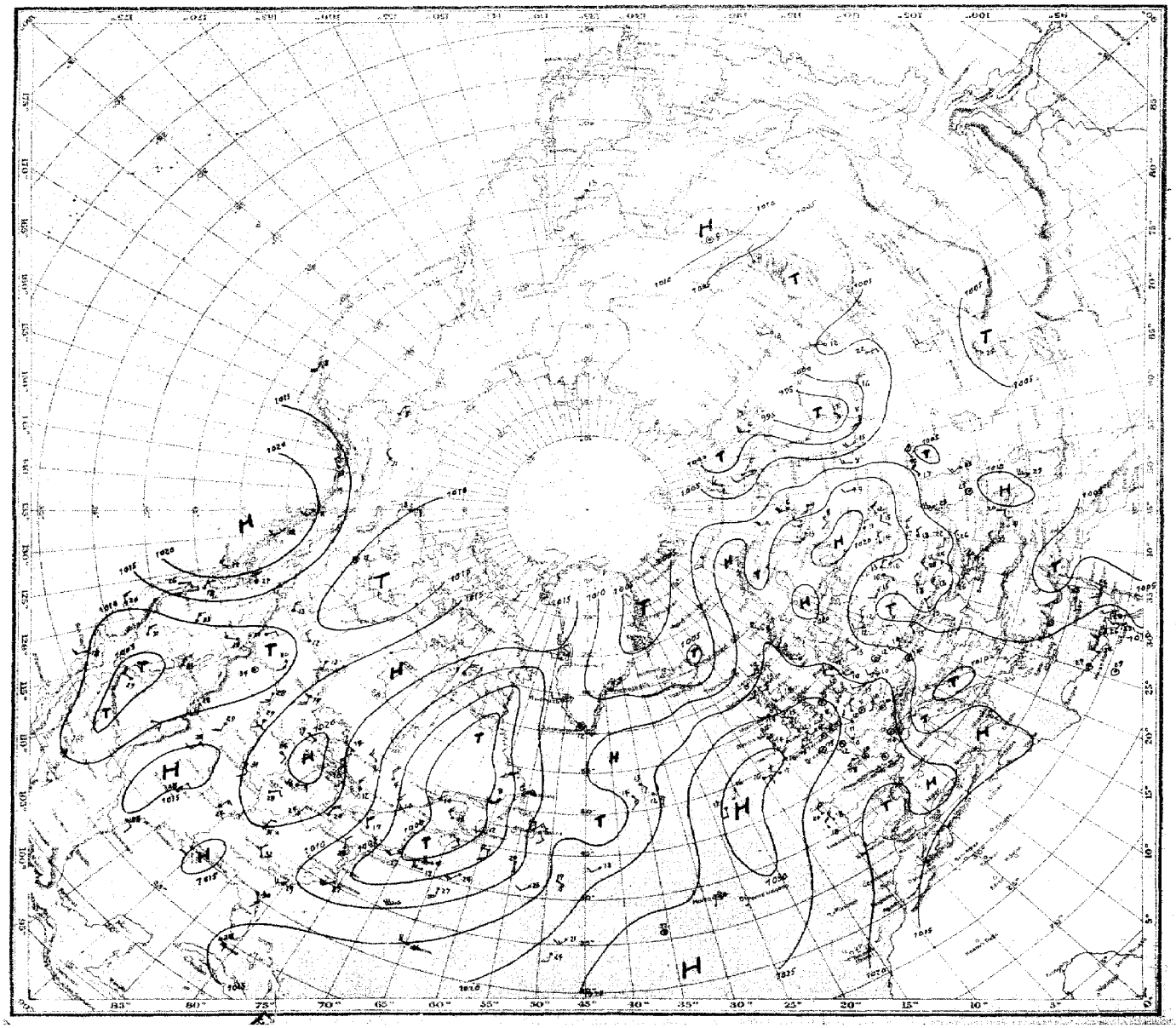

SEEWARTE

Freitag, 24. Juni 1932

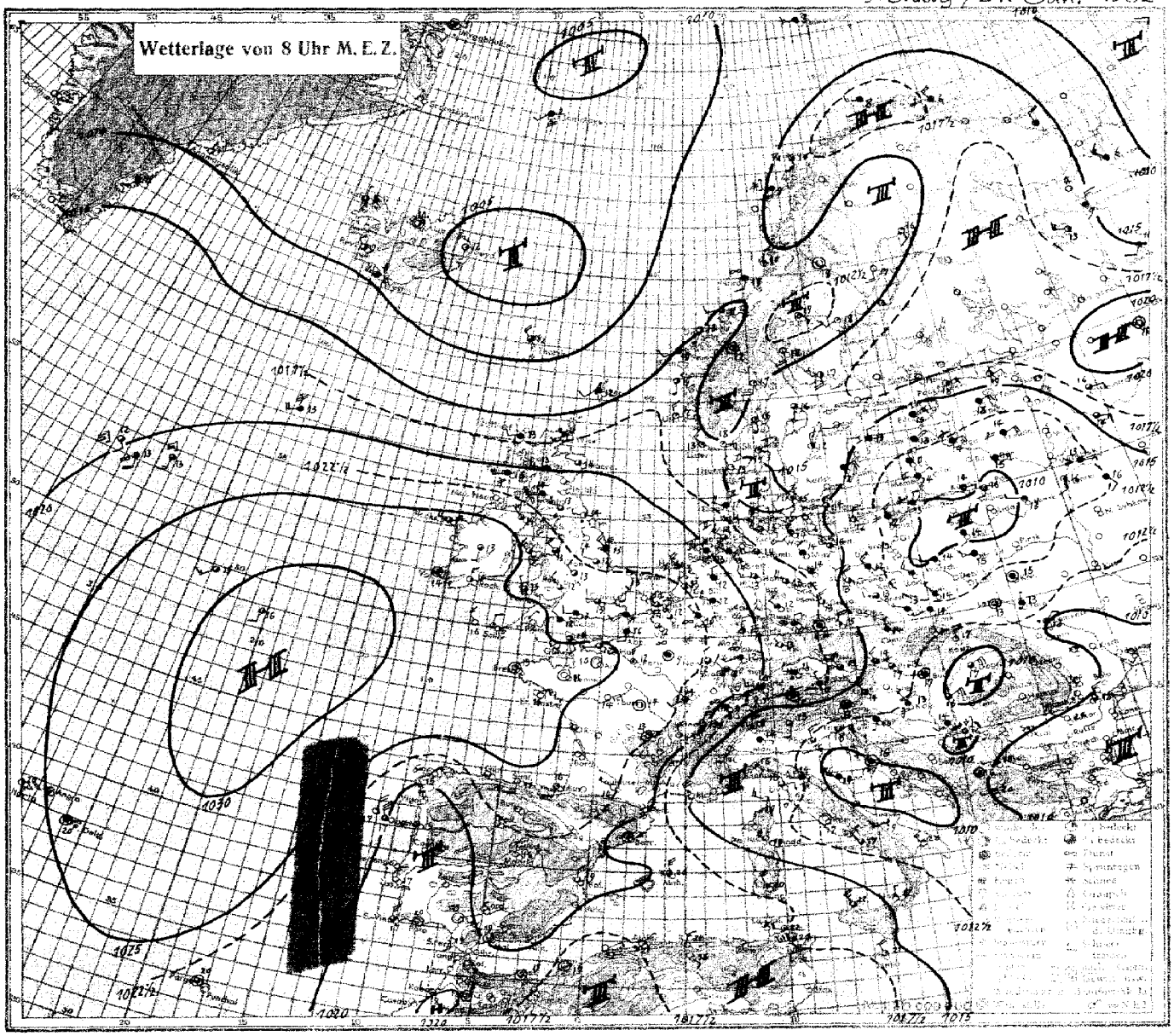

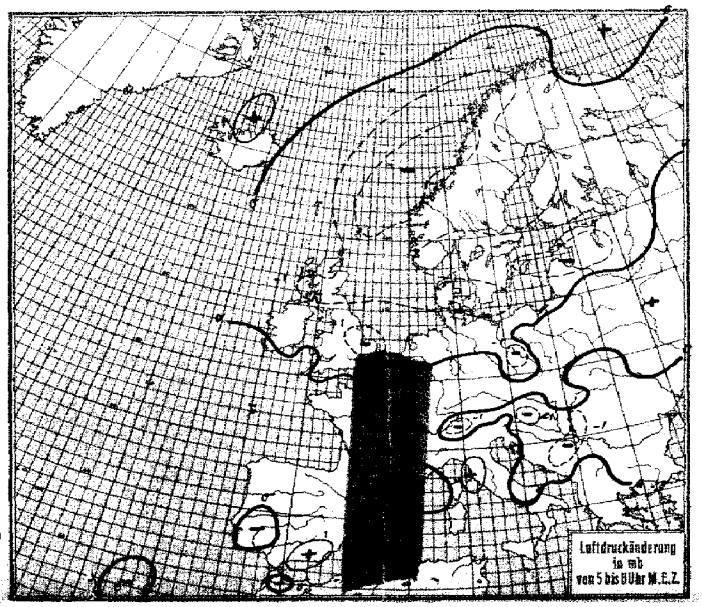

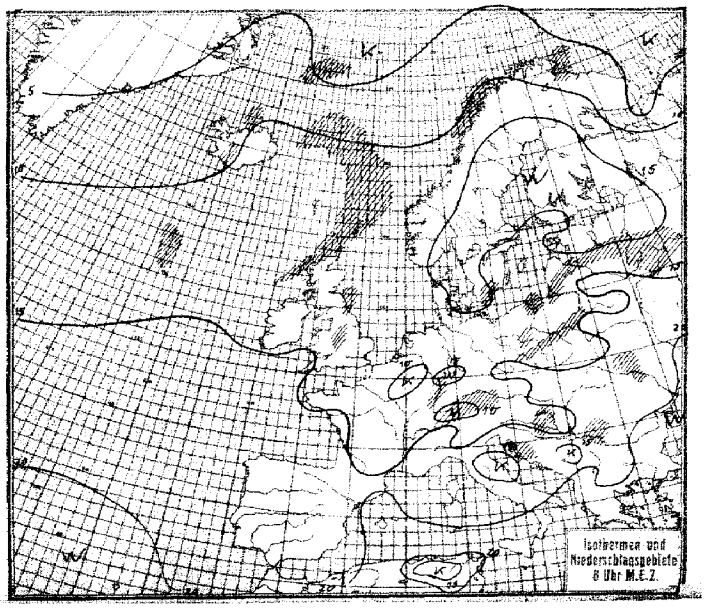

Freitag, den 24. Juni 1932.

Ausland-orte Küstenorte ○	Gestern 14h MEZ.						Gestern 19h MEZ.						Heute 8h MEZ.					
	Untere Wolken C_L	Mittlere Wolken C_M	Wetter ww	Sicht V	Wolkenhöhe h	Bedeckungsgrad untere Wolken N_L	Untere Wolken C_L	Mittlere Wolken C_M	Wetter ww	Sicht V	Bedeckungsgrad untere Wolken N_L	Luftdruck (mb) BBB	Luftdruck (mb) BBB	Luftdruck (mb) BBB	Luftdruck (mb) BBB	Luftdruck (mb) BBB	Luftdruck (mb) BBB	Luftdruck (mb) BBB
Thorshavn	60	54	408	224	48	10284	12	80	804	60	67	509	224	59	10289	12	80	806
Reykjavik	50	03	638	202	28	111	11	80	300	30	03	744	203	34	092	11	70	803
Isafjord	6x	47	xx8	163	58	067	12	xx	300	x2	03	xx8	183	28	070	11	xx	300
Akureyrie	1x	02	xxx	163	14	089	14	xx	308	1x	02	xx6	123	16	075	14	xx	803
Seydisfjord	1x	02	xx4	243	04	089	16	xx	300	x2	01	xx3	201	03	082	15	xx	803
Westmann I.	6x	81	xx8	204	58	131	10	xx	803	6x	81	xx8	184	58	146	09	xx	808
Aberdeen	2x	01	862	132	02	262	17	6x	700	05	01	790	132	04	247	14	71	806
Malin Head	13	02	842	263	26	280	16	70	101	75	02	743	224	26	290	16	95	805
Tynemouth	20	01	854	122	14	270	19	70	301	51	01	844	122	04	257	13	80	806
Croydon	10	01	664	x06	04	249	21	50	801	8x	81	656	183	76	248	16	7x	201
Lerwick	52	03	844	121	18	246	13	80	300	50	03	638	203	18	250	12	90	805
Valentia	53	02	982	254	15	297	17	79	301									
Guernsey	80	08	458	122	28	265	11	80	302	11	01	663	081	14	249	16	70	503
Stornoway	45	03	848	182	28	254	13	80	901	96	03	844	183	28	236	14	90	803
Holyhead	10	01	641	302	11	270	14	80	203	00	00	690	232	00	263	14	80	803
Yarmouth	40	02	657	022	27	263	18	80	305	40	01	764	042	14	247	14	70	604
Blaksod P.										25	02	844	233	15	283	16	8x	803
Scilly	70	02	763	072	15	273	18	70	102	75	01	863	034	14	269	16	80	702
Myggbukta										00	00	990	034	12	088	03	91	805
Jan Mayen	xx	57	209	092	49	051	05	9x	806	xx	57	309	202	39	058	03	9x	304
Lengyearbyen	52	02	843	313	26	117	02	80	103	5x	03	848	322	28	119	02	5x	901
Bäreninsel	5x	87	3x9	214	49	138	04	9x	301	5x	04	638	224	28	135	04	9x	902
Vardö	5x	03	948	254	25	182	07	7x	305									
Ingöy	52	03	835	264	48	195	08	8x	102	52	02	945	264	27	192	07	9x	300
Andenes	8x	03	958	254	28	208	08	9x	601	8x	02	957	254	27	203	08	8x	902
Röst	52	03	948	203	18	220	09	7x	302	52	25	945	203	75	211	09	8x	704
Nordöyan	5x	03	958	232	28	239	09	7x	300	5x	03	958	222	28	232	07	8x	304
Ona	5x	03	828	261	28	249	11	7x	301	52	03	853	251	28	234	11	7x	803
Krakenes	73	02	843	243	25	248	11	8x	701	50	01	944	302	02	234	11	82	906
Utsira	10	01	961	315	11	231	12	x0	300	10	01	961	314	01	223	11	x0	805
Lista	10	01	961	274	01	205	16	80	901	10	01	961	265	01	190	15	70	806
Ferder	10	01	862	251	02	190	18	70	802	84	01	964	231	04	180	18	60	503
Svandalsflona	10	01	9x1	212	01	9096	19	30	100	10	01	921	283	01	9090	11	40	805
Haparanda	00	00	990	203	00	10202	19	30	902	00	00	990	201	00	10196	18	50	805
Jönköping																		
Visby	00	01	994	304	14	189	11	83	303	04	01	9x0	303	13	186	11	80	903
Stessele	10	01	973	182	03	160	25	30	604	00	00	990	261	10	158	22	30	602
Härnösand	20	01	961	164	01	204	20	30	300									
Stockholm	14	01	881	122	12	208	19	40	300	04	01	890	101	11	206	17	43	901
Gällivare	10	01	991	231	01	150	25	20	803	10	01	991	282	01	140	23	20	605
Kopenhagen	77	02	753	000	15	192	19	70	300	37	02	753	142	54	136	17	90	602
Skagen	14	02	862	292	14	192	19	60	601	24	02	862	232	14	175	18	61	603
Hanstholm	10	01	862	281	02	199	16	70	300	10	01	862	281	02	168	16	70	805
Helsingfors	10	01	863	124	03	189	24	40	601	10	01	863	140	03	181	20	43	803
Sortavala	00	00	990	083	00	200	19	30	902	00	00	990	081	00	200	17	30	300
Wasa	00	00	990	243	00	206	18	40	300	00	00	990	281	00	202	14	40	303
Enare																		
Dorpat	10	02	762	083	24	172	20	55	103	10	02	761	062	18	157	20	67	604
Filsand	70	02	774	022	24	171	16	70	801	5x	02	776	023	16	159	14	8x	303
Riga	16	02	853	084	26	149	19	4x	300	57	03	764	202	23	150	16	6x	300
Malnava	41	03	753	045	18	140	17	5x	300	82	61	760	023	25	133	15	7x	803
Kowno	4x	08	448	063	48	122	14	9x	306									
Warschau	60	21	438	243	48	118	13	90	303	60	57	438	243	48	118	13	50	300
Krakau	80	03	658	243	28	144	17	50	300	50	02	604	283	25	136	16	61	802
Lemberg	60	02	747	283	27	134	16	60	300									
Pinsk	82	02	765	202	28	115	17	80	104									
Rochefort	14	02	851	081	15	253	20	40	801	04	03	890	250	28	245	19	6x	802
Socoa																		
La Bourget										24	02	863	023	14	233	18	50	300
Lyon	89	25	844	305	76	221	14	70	203	84	01	853	023	73	214	15	70	200
Brest	14	01	752	282	03	258	18	70	800	10	01	763	283	03	274	16	90	800
Perpignan	24	02	763	612	24	209	22	40	xxx	94	25	765	595	76	202	19	6x	000
La Talut	24	01	653	202	13	262	18	90	300	27	03	652	000	28	263	18	9x	602
Tours	10	02	854	322	24	245	21	40	803	9x	25	756	000	76	237	15	7x	200
Le Havre	10	01	861	263	01	261	26	60	300	00	00	790	021	00	255	18	50	803
Marseille	20	01	852	616	13	165	21	30	807	20	01	851	617	01	161	19	40	600
Helder	4x	xx	x45	324	15	248	16	60	301	5x	03	748	324	18	242	13	7x	301
Vlissingen	20	01	853	023	03	246	16	60	302	14	02	854	324	04	242	13	74	901
De Bilt	20	02	855	324	15	234	19	60	302	70	02	865	234	15	243	14	00	200
Zürich	62	66	545	183	58	182	10	9x	302	67	62	742	201	58	194	10	9x	902
Bern	9x	22	858	120	58	182	10	8x	101	57	62	876	140	57	194	10	80	300
Säntis	xx	77	109	263	69	xxx	52	9x	301	xx	77	109	243	69	xxx	53	9x	300
Wien	57	02	743	284	55	159	16	6x	901	44	02	864	282	25	142	15	70	801
Klagenfurt										62	62	646	000	58	155	11	9x	805
Innsbruck										62	64	656	000	58	173	11	8x	205
Budapest	86	02	666	041	27	132	18	6x	902	16	05	751	000	15	119	18	64	803
Fünfkirchen										23	02	764	321	16	121	17	60	901
Debrecen																		
Prag	11	02	764	323	26	164	17	48	201	01	05	690	281	25	156	16	66	705
Olmütz	52	23	873	100	28	139	18	5x	801	51	02	773	281	26	134	16	60	401

Ausland-orte Küstenorte ○	Heute 8h MEZ.																	
	Untere Wolken C_L	Mittlere Wolken C_M	Wetter ww	Sicht V	Wolkenhöhe h	Bedeckungsgrad untere Wolken N_L	Luftdruck (mb) BBB	Luftdruck (mb) BBB	Luftdruck (mb) BBB	Luftdruck (mb) BBB	Luftdruck (mb) BBB	Luftdruck (mb) BBB	Luftdruck (mb) BBB	Luftdruck (mb) BBB	Luftdruck (mb) BBB	Luftdruck (mb) BBB	Luftdruck (mb) BBB	Luftdruck (mb) BBB
Thorshavn	6x	02	737	284	57	10083	12	9x	803	14	37	1						
Reykjavik	5x	02	846	282	76	083	09	9x	403	01	xx	9						
Isafjord	5x	02	xx5	321	56	076	08	xx	303	—								
Akureyrie	6x	52	xx5	000	45	078	10	xx	408	—								
Seydisfjord	x2	02	xxx	161	25	048	12	xx	800	—								
Westmann I.	6x	81	xx8	245	78	086	08	xx	400	—								
Aberdeen	5x	02	897	261	17	181	14	8x	806	00	08	0						
Malin Head	00	00	690	241	00	250	15	7x	401	00	16	0						
Stornoway	5x	64	638	222	58	166	13	9x	804	02	16	1						
Holyhead	53	02	761	253	17	244	14	88	603	00	18	0						
Yarmouth	57	02	834	243	26	256	14	8x	602	00	28	0						
Blaksod P.	1x	01	761	012	13	260	15	99	401	00	170							
Scilly	10	01	952	000	16	085	06	61	302	00	x9	0						
Myggbukta	5x	51	728	201	48	063	02	9x	101	9537	1							
Jan Mayen	5x	03	848	322	28	113	02	5x	500	00	xx	1						
Lengyearbyen	52	03	854	213	48	130	05	9x	300	97	183							
Bäreninsel	5x	57	538	284	48	171	06	9x	200	92	350							
Vardö	52	03	825	243	28	180	08	8x	804	00	380							
Ingöy	53	93	865	143	27	159	10	7x	908	00	290							
Andenes	5x	05	858	182	28	147	10	8x	611	00	280							
Röst	55	01	9x2	181	04	146	13	72	810	00	190							
Nordöyan	57	02	844	202	37	155	10	9x	711	00	280							
Ona	08	01	970	303	03	169	12	x0	807	00	290							
Krakenes	15	01	961	283	03	151	13	80	603	00	390							
Utsira	05	01	990	141	01	164	16	70	802	00	190							
Lista	10	01	931	122	11	9043	13	50	807	00	070							
Ferder	10	01	9x1	142	01	10146	16	50	703	00	120							
Svandalsflona	[redacted]																	
Haparanda	[redacted]																	
Jönköping	[redacted]																	
Visby	[redacted]																	
Stessele	[redacted]																	
Härnösand	[redacted]																	
Stockholm	[redacted]																	
Gällivare	[redacted]																	
Kopenhagen	[redacted]																	
Skagen	[redacted]																	
Hanstholm	[redacted]																	
Helsingfors	00	00	990	062	28	132	18	77	805	00	120							
Sortavala	5x	03	748	043	18	133	15	8x	803	00	120							
Wasa	6x	52	538	064	48	119	14	9x	807	02	120							
Enare	5x	51	658	064	58	114	14	9x	806	09	13	1						
Dorpat	4x	03	558	081	28	110	14	9x	300	97	12	1						
Filsand	60	21	538	242	48	115	14	90	302	96	13	1						
Riga	62	03	638	221	28	135	14	80	402	97	100							
Malnava	11	02	651	000	27	127	15	80	601	xx	xx	x						
Kowno																		
Warschau	50	01	742	182	03	213	16	85	300	00	150							
Krakau	10	01	653	303	03	243	12	80	300	00	080							
Lemberg	10	02	743	304	24	215	13	81	301	00	11	1						
Pinsk	10	01	652	000	02	254	13	90	300	00	11	1						
Rochefort	10	01	90x	080	0x	234	15	90	302	00	100							
Socoa	00	00	790	062	00	254	15	90	302	00	13	1						
La Bourget	00	00	790	062	00	246	14	70	303	00	09	1						
Lyon	5x	08	427	221	27	251	12	90	300	00	11	0						
Brest	04	01	890	616	03	147	17	60	904	00	120							
Perpignan	4x	02	757	285	17	215	13	6x	803	00	170							
La Talut	95	02	755	263	16	230	13	7x	801	00	170							
Tours	8x	[redacted]		232	16	219	13	7x	801	00	110	0						
Le Havre	6[redacted]			240	58	199	09	9x	401	06	09	1						
Marseille	6[redacted]			120	58	196	09	9x	401	08	08	1						
Helder	xx	[redacted]		324	39	xxx	53	9x	300	02	54	9						
Vlissingen	52	[redacted]		283	17	147	14	70	300	01	13	1						
De Bilt	5x	[redacted]		000	58	145	12	9x	300	13	10	1						
Zürich	5x	[redacted]		000	58	178	10	9x	803	02	10	1						
Bern	81	[redacted]		000	16	xx	17	7x	400	00	130							
Säntis	5x	[redacted]		261	48	110	13	8x	xxx	01	13	1						
Wien	51	[redacted]		375	17	095	17	62	401	00	120							
Klagenfurt	54	[redacted]		324	54	156	15	61	701	96	12	1						
Innsbruck	5x	[redacted]		301	28	131	14	8x	500	06	09	1						
Budapest	81	[redacted]		000	16	xx	17	7x	400	00	130							
Fünfkirchen	5x	[redacted]		261	48	110	13	8x	xxx	01	13	1						
Debrecen	51	[redacted]		375	17	095	17	62	401	00	120							
Prag	54	[redacted]		324	54	156	15	61	701	96	12	1						
Olmütz	5x	[redacted]		301	28	131	14	8x	500	06	09	1						

Freitag, den 24. Juni 1932

Auslandorte	Gestern 14h MEZ. ww VhN_L	DDFWN	BBB TT	Gestern 19h MEZ. ww VhN_L	DDFWN	BBB TT	Heute 8h MEZ. ww VhN_L	DDFWN	BBB TT
Madrid 10353	05 6 9 0	021 0 0	10185 27	00 7 9 0	041 0 0	10165 25	00 7 9 0	321 0 0	10202 16
Almeria 10355	00 8 9 0	143 0 0	218 25	00 8 9 0	182 0 0	202 22			
Mahon	01 7 6 3	183 1 3	211 14	02 7 5 3	182 1 6	195 22	02 7 8 7	325 1 7	197 20
La Coruña 10362	04 5 1 2	324 1 3	234 19				08 4 9 0	043 0 0	218 15
S. Fernando				00 8 9 0	103 0 0	171 29	00 7 9 0	143 0 0	181 19
Teneriffa 1560	00 9 9 0	064 0 0	234 24	00 8 9 0	083 0 0	222 24			
Kap Juby 1503	08 4 9 8	321 2 8	202 21	00 8 9 0	323 0 0	199 20			
Rio de Oro	00 7 9 0	023 0 0	182 22	02 6 9 5	323 1 5	163 22			
Oporto 10381				01 6 9 0	282 0 3	208 19	46 1 x 9	161 3 9	190 15
Lissabon 10384				01 6 9 0	323 0 1	197 25	00 7 9 0	323 0 0	196 17
Praya (Kap Verden) 10393									
S. Vincent (Kap Verden) 10394									
Pargo	02 6 3 6	322 2 x	229 21	02 6 5 4	323 2 6	216 22	02 6 5 3	xxx 2 5	213 20
Pt. Delgada (Azoren)				02 9 6 4	141 0 4	237 21	02 9 6 4	141 0 4	237 21
Horta (Azoren)				01 8 6 2	182 1 2	232 24	01 8 6 2	182 1 2	232 24
~~Padua~~ Mailand	02 6 6 5	000 2 6	121 23	02 7 6 5	141 2 8	122 18			
Genua	13 5 4 8	122 1 8	142 16	91 6 4 8	658 9 8	145 14	02 8 7 5	122 1 5	130 16
Florenz	21 7 6 4	242 2 5	123 21	02 7 6 3	161 2 4	115 19	13 7 4 5	242 4 8	125 14
Rom				00 6 9 0	183 2 0	117 20	08 4 9 0	000 0 0	117 17
	00 6 9 0	597 0 0	191 26	01 6 7 1	616 1 1	150 21	00 7 9 0	263 0 0	142 19

Auslandorte	Gestern 14h MEZ. ww VhN_L	DDFWN	BBB TT	Gestern 19h MEZ. ww VhN_L	DDFWN	BBB TT	Heute 8h MEZ. ww VhN_L	DDFWN	BBB TT
Messina	13 8 4 6	334 x x	10155 26	02 7 4 4	321 2 4	10157 21	00 4 5 0	321 0 0	10143 22
Torent				02 6 6 5	538 1 5	117 23	00 5 9 0	283 0 0	117 20
Malta 10341				01 8 9 0	274 0 1	197 22	01 7 6 1	284 0 1	153 21
Belgrad	01 8 6 4	282 2 4	111 22				25 8 6 6	241 1 6	097 16
Usküb	01 8 7 3	282 1 3	086 29	01 8 7 4	281 1 4	087 25	01 8 6 3	241 1 3	092 20
Split 10718	01 x 3 3	183 1 3	099 26	02 8 7 4	042 1 5	098 21			
Bukarest 10375							00 7 9 0	281 9 0	097 21
Sofia 10720				28 7 7 2	101 7 3	080 20			
Archangelsk 10824							01 6 7 3	323 1 4	150 09
Matotschkin S.							71 8 7 4	023 2 8	026 02
I.									
Ust Zylma	03 8 5 8	286 2 8	120 08	13 8 5 6	305 2 6	124 07			
Moskau	03 x 7 8	022 2 8	153 14	03 x 9 0	082 2 8	161 17	03 x 8 4	062 2 8	175 14
Astrachan	01 7 9 0	164 0 4	100 28	02 7 9 0	143 1 5	091 24	00 7 9 0	322 0 3	069 26
Kijew	02 6 7 5	223 1 6	101 25				02 6 6 3	042 0 7	126 18
Odessa	01 6 x 3	263 0 3	125 26						
Swerdlowsk	03 7 5 3	204 2 7	034 24	25 6 4 6	202 9 8	9995 16	02 7 3 7	614 2 7	010 15
Rabat				01 8 4 2	243 0 2	10182 23	00 8 9 0	242 0 0	187 18
Algier 10032				05 7 9 0	041 0 0	201 23	05 7 9 0	041 0 0	191 21
Tunis 10080				05 7 9 0	637 0 0	178 32	05 6 5 1	246 3 2	173 20

Beobachtungen von Nordamerika und Grönland 2h MEZ.

Wetter ww · Windrichtung DD · Windstärke F · Luftdruck (mb) BB · Lufttemperatur (°C) TT

Ort	ww DDF	BB TT	Ort	ww DDF	BB TT	Ort	ww DDF	BB TT	Ort	ww DDF	BB TT	Ort	ww DDF	BB TT	Ort	ww DDF	BB TT
Tatoosh J.	00 203	1023 12	Dodge City	00 163	1015 28	Key West	01 083	1015 23	Dutch Harbor	02 084	1013 06	Winnipeg	02 124	1012 18	Nottingham I.	01 324	1014 09
Roseburg	00 323	17 26	Corpus Christi	02 082	14 28	Charleston	01 203	11 29	Tanana	00 202	12 21	White River	01 243	11 14	Resolution I.	02 123	00 01
San Francisco	00 243	10 20	Duluth	00 081	19 19	Hatteras	00 203	08 27	Cordova	02 202	12 13	Dorset	60 284	08 09	Bermuda	01 244	15 26
San Diego	02 163	10 18	St. Joseph	00 122	15 31	Washington	00 282	09 24	Juneau	02 123	21 11	Father Point	02 322	996 10	Julianehaab	00 000	xx 12
Flagstaff	00 203	04 29	Little Rock	90 323	14 24	Scranton	02 284	10 27	Aklavik	00 322	10 18	Chatam	60 283	08 13	Godthaab	60 242	12 07
Helena	02 203	08 29	New Orleans	02 162	15 xx	Nantucket	00 204	02 17	Ft. Simpson	01 000	10 21	Halifax	00 122	99 12	Godhavn	01 242	15 10
Salt Lake C.	00 283	08 33	Chicago	00 043	19 18	Portland	02 284	02 12	Prince Rupert	02 122	23 12	Sydney	02 242	1000 12	Angmagsalik	02 163	08 09
Denver	01 123	09 28	Cleveland	00 324	xx 20	Eastport	02 322	999 12	Edmonton	00 283	11 13	Cap Race	02 043	14 07	MILES CITY	01 000	07 34
El Paso	00 083	08 33	Nashville	01 322	15 31	Honolulu	00 042	1017 24	Medicine Hat	00 322	09 22	Harrington	02 203	01 01	ATLANTA	00 281	14 32
Bismarck	00 123	11 28	Jacksonville	01 123	14 30	Nome	02 243	13 08	The Pas	02 123	13 12	Belle Isle	02 045	07 06	MONTREAL	00 283	04 10

Schiffsmeldungen.

23. Juni 1932 — 24. Juni 1932

Erläuterung des Schiffsschlüssels: Wochentag P · Erdoktant Q · Breite (Süd unterstr.) LLL · Länge (Ost unterstr.) lll · Zeit (MEZ.) ZZ · Windrichtung DD · Windstärke F · Wetter ww · Luftdruck (mb) BB · Sicht V · Lufttemperatur (°C) TT · Kennzahl 3 · Untere Wolken C_L · Mittlere Wolken C_M · Obere Wolken C_H · Bedeckungsgrad (alle Wolken) N · Unterschied zw. Luft- u. Wassertemperatur t_d · Dünung K · Richtung der Dünung d · Wetterverlauf W · Bedeckungsgrad (untere Wolken) N_L · Kurs des Schiffes d_s · Geschwindigkeit des Schiffes f · Art der Druckänderung i. d. letzten 3 Stunden a · und Betrag bb

Schiffsname	P Q LLL	lll ZZ	DDF ww	BB V TT	3 C_L C_M C_H N	t_d K d W N_L	d_s f a bb
Deutschland	5 0 418	635 07	204 22	1004 7 17	3 3 0 0 7	3 0 0 2 7	6 7 837
Gen. v. Steuben	5 0 415	522 13	142 25	14 7 19	3 3 0 0 5	5 0 0 5 5	6 5 811
Deutschland	5 0 414	662 13	204 43	02 3 14	3 3 0 0 7	3 1 5 3 7	6 7 703
Rio Panuco	5 0 491	086 13	281 02	28 7 18	3 4 1 0 5	3 1 7 2 4	5 4 306
Berlin	5 0 493	152 13	021 01	32 8 16	3 1 0 8 4	5 2 7 0 2	2 6 302
Columbus	5 0 415	630 19	184 05	04 6 19	3 0 5 x 4	6 0 0 1 0	6 7 802
Bremen	5 0 403	674 19	225 02	05 7 22	3 0 4 8 5	1 0 0 1 1	2 9 307
					3		
	5 0 464	162 13	042 50	30 7 17	3 9 1 x 6	3 0 0 1 4	1 5 302
	5 0 525	196 13	203 02	28 8 16	3 4 x 9 5	4 1 6 1 4	6 6 201
	5 0 502	398 13	143 46	12 1 15	3 x x x 9	3 1 3 3 9	1 5 303
	5 0 432	419 07	282 46	11 2 11	3 6 6 x 8	3 2 8 3 9	1 5 704
	5 0 480	257 13	142 02	29 6 18	3 5 7 8 5	2 2 6 3 4	6 8 805
	5 0 509	380 19	103 48	15 1 09	3 x x x 9	7 1 3 3 9	1 5 308
	5 0 510	352 19	123 46	17 3 16	3 x x x 9	2 9 x 3 9	1 6 305
	5 0 360	362 19	000 02	23 x 23	3 4 6 1 3	5 5 3 0 4	x x xxx
	5 3 285	030 19	322 02	25 9 12	3 4 2 x 7	6 0 0 2 4	5 7 300
	5 0 579	166 19	225 43	18 7 14	3 5 7 x 8	4 1 5 5 4	6 6 804
	5 0 452	557 19	114 46	08 3 11	3 5 x x 8	2 0 0 3 8	5 6 818
	5 0 367	118 19	024 02	20 6 22	3 4 2 0 4	2 2 8 1 3	1 4 605
	5 0 350	113 19	322 00	21 6 23	3 0 0 0 0	2 1 8 0 0	5 3 000
	5 0 478	250 19	142 01	28 8 19	3 6 0 0 4	2 1 4 2 4	x x xxx
	5 0 375	332 13	243 02	21 8 24	3		
	5 0 459	357 13	000 08	16 4 21	3		
	5 0 451	453 13	244 01	17 8 12	3		
	5 0 441	375 13	204 01	18 8 19	3		
	5 0 352	407 13	161 01	20 8 24	3		
	5 0 366	374 13	283 01	23 8 23	3		
	5 0 436	499 13	245 01	16 8 16	3		
	5 0 426	420 13	282 03	21 8 18	3		
	5 0 423	450 13	301 01	17 8 24	3		
	5 0 449	463 13	221 02	17 7 11	3		
	5 0 476	453 13	223 08	xx 3 08	3		
	5 0 445	511 13	203 02	19 8 16	3		
					3		
					3		
					3		
					3		
					3		
					3		

Schiffsname	P Q LLL	lll ZZ	DDF ww	BB V TT	3 C_L C_M C_H N	t_d K d W N_L	d_s f a bb
Columbus	6 0 411	657 01	234 01	1003 7 15	3 0 4 3 4	2 0 0 1 0	6 7 606
Hamburg	6 0 404	663 01	244 02	04 8 17	3 1 7 0 5	7 2 5 1 3	2 7 402
Rio Panuco	6 0 4??	117 01	432 01	28 8 17	3 2 0 2 3	6 1 7 0 3	5 4 301
Gen. Osorio	6 0 3??	103 0?	303 05	22 6 12	3 0 0 0 0	5 1 7 0 0	x x xxx
Bremen	6 0 403	663 01	184 02	03 7 22	3 4 3 0 7	1 0 0 2 4	2 9 301
Berlin	6 0 497	103 01	324 01	30 8 16	3 1 0 0 4	3 2 7 0 4	2 6 604
Bremen	6 0 404	605 07	166 29	03 7 19	3 3 x x 8	8 0 0 5 8	2 9 707
Watussi	6 0 414	404 07	305 01	23 7 17	3 1 0 0 2	5 4 7 1 2	x x xxx
Berlin	6 0 498	078 07	263 01	28 9 16	3 0 0 0 0	5 2 7 0 0	2 6 805
					3		
	6 0 450	037 01	063 03	21 6 18	3 4 7 0 4	2 0 0 0 1	2 5 907
	6 0 377	107 01	303 01	21 6 20	3 2 1 1 4	1 2 8 1 2	1 4 505
	6 0 367	118 01	353 01	22 8 18	3 0 0 0 0	6 1 8 0 0	5 5 307
	6 0 535	289 07	163 41	22 6 13	3 4 x x 5	4 3 5 3 5	6 6 810
	6 0 412	405 07	324 01	20 7 17	3 0 0 0 0	5 1 8 0 0	1 5 607
	6 0 499	023 07	000 05	24 5 13	3 5 0 0 8	4 1 5 3 8	x x xxx
	6 0 531	323 07	112 42	12 2 12	3 x x x 9	2 0 0 3 9	x x xxx
	6 0 357	130 07	303 01	22 6 18	3 0 1 8 4	6 1 8 1 0	5 5 300
	6 0 426	093 07	044 02	19 7 18	3 0 0 5 6	3 1 1 1 0	8 3 x05
	6 0 426	2?? 07	161 01	29 8 17	3 5 0 0 2	5 1 4 0 2	x x xxx
	6 0 494	2?? 07	188 02	28 8 15	3 3 0 7 6	5 1 5 4 6	x x xxx
	6 3 561	056 01	315 01	20 8 11	3 5 0 0 1	8 4 8 0 1	8 5 809
	6 0 517	360 01	123 46	17 3 16	3 x x x 9	2 9 x 3 9	1 6 305
	6 0 519	352 01	123 46	20 0 12	3 x x x 9	4 0 0 3 9	1 6 309
	6 0 529	310 07	144 05	21 7 13	3 [illegible] 8	3 0 0 3 8	1 6 304
	6 0 571	223 07	234 51	19 6 13	3 5 x x 8	4 0 0 4 8	6 6 302
	6 3 610	022 07	175 64	15 6 11	3 6 x x 5	3 0 0 3 8	6 4 810
	6 0 355	075 01	205 02	09 6 xx	3		
	6 0 380	643 01	164 02	07 4 27	3		
	6 0 340	494 01	172 03	21 8 24	3		
	6 0 361	353 01	000 01	27 6 22	3		
	6 0 407	520 01	202 02	12 8 23	3		
	6 0 417	542 01	164 00	09 6 20	3		
	6 0 460	514 01	142 42	15 2 06	3		
	6 0 45?	449 01	083 02	30 7 16	3		
	6 0 425	420 01	202 01	19 7 18	3		
	6 0 417	477 01	124 57	16 4 17	3		
	6 0 403	425 01	204 02	07 7 24	3		
	6 0 357	459 01	130 12	22 7 21	3		
					3		

Witterungsübersicht.

Freitag, den 24. Juni 1932.

Das gestrige Tief westlich des Ural ist nach Asien abgewandert. Die Kaltluft auf seiner Rückseite hat inzwischen das Kasp. Meer erreicht und der sie begleitende Druckwellenberg trug das Finnlandhoch nach Mittelrußland vor.

Die polnische Zyklone ist etwas nordostwärts vorgekommen. Ihre Auffüllung hat weitere Fortschritte gemacht. Der gestern bis zur Ukraine und Rumänien reichende Ausläufer dieses Wirbels, in dem noch ein ziemlich breiter Warmsektor erkennbar war, hat sich gestern nachmittag noch stark ausgebreitet und südostwärts an Raum gewonnen. Heute früh liegt er bereits etwas aufgefüllt über der östlichen Ukraine.

Die Rinne über Skandinavien ist seit gestern noch tiefer und breiter geworden. Ein von ihr ausgehendes Fallgebiet konnte bereits gestern nachmittag über Jütland einen Teilwirbel entstehen lassen, der sich über Nacht noch etwas vertieft hat.

Das Monsunhoch im Südwesten Irlands hat seine Energie und Lage nur unwesentlich geändert. Seine Achse hat eine mehr nordsüdliche Richtung eingenommen. Das Teilhoch über der westlichen Nordsee ist abgebaut, ebenso hat der bis Nordnorwegen reichende Keil an Energie verloren. Der Abbau dieses hohen Druckes ist auf Warmluft zurückzuführen, die von dem nördlich Island gelegenen Wirbelsystem ausgehend, das Nordmeer überquert und sich auch in die nördliche Strömung über der Nordsee eingemischt hat. Diese Warmluft hat, wie der Hamburger Aufstieg dartut, in der Höhe bereits Nordwestdeutschland erreicht. Während die Zyklone nordöstlich Island in nordöstlicher Richtung abwandert, verlagert sich der zweite Teilkern nordwestlich Island nach dem Nordmeer. Der heute noch bis Mittelnorwegen reichende Keil des Monsunhochs wird dadurch noch mehr geschwächt werden. Die über der Nordsee bereits bestehende nordwestliche bis westliche Strömung erhält weitere Nahrung; ebenso die nordwestliche Strömung über Mitteleuropa.

Rieth.

Höhenluft-Beobachtungen.

Ort / Seehöhe (m)	Zeit (MEZ.)	Einheit	Höhen-Temperaturen und -Feuchtigkeiten																Bemerkungen
Hamburg 18	7 32	m	Boden	660	830	2520	2710	3730	4910	5010	5350								9/10 Cu. Fra bis 900 m, Basis während des Flugs von 200 auf 500 m gehoben. Einzelne Cu-Ketten am N-Horizont 2200–2700 m. Ab 500 m 8/10 Astr. m. Fallstreifen u. Schneefall. Cirr. ∞ 1 bis 2200 m. Horizontalkreis mit Nebensonne. Bei 9 bis 500 m. Sicht: 30–40 km.
		°C	13.8	7.0	8.8	-3.9	-4.0	-11.2	-17.5	-17.6	-19.9								
		%	81	89	68	54	48	54	70	72	80								
		mb	1016	940	920	745	723	640	547	539	515								
München 506	8	m	Boden	1000	1500	1900	2500												—
		°C	10.8	7.7	4.0	1.2	-1.7												
		%	93	98	82	98	98												
		mb	1008	907	845	806	747												
Darmstadt 173	8	m	Boden	2800	2900	4100	4300	5100	5200	5400									3/4 bed., Sicht: 4–10 km.
		°C	12.4	-2.6	-2.5	-11.3	-11.0	-15.6	-15.5	-17.1									
		%	80	77	67	73	62	72	70	54									
		mb	999	720	715	611	597	539	536	514									
Lindenberg 106	7	m	Boden	2200	2400	3300													bed., 4–10 km Sicht.
		°C	13.6	-1.2	-1.0	-6.0													
		%	77	84	36	36													
		mb	1001	776	755	675													
Friedrichsh. 400	7	m	Boden	1000	1300	1500	2000	2200	3000	3600									Regen, Sicht: 4–10 km.
		°C	10.3	5.8	2.2	2.7	0.3	-0.1	-3.3	-5.4									
		%	93	98	98	98	98	98	98	95									
		mb	973	907	867	853	800	777	707	653									
Königsbg. 28	9	m	Boden	600	800	2400	4200	4300	5400										—
		°C	13.2	10.2	10.5	1.6	-7.3	-5.8	-10.8										
		%	98	92	87	98	74	60	38										
		mb	1007	940	915	754	604	592	536										
Malta 75	13	m	200	500	1000	1500	2000												Nachträge von gestern:
		°C	24	22	18	18	15												
		%	45	45	35	25	25												
		mb	994	960	954	908	860												
Darmstadt 173	8	m	Boden	2100	5300														Regen, 2–4 km Sicht.
		°C	12.4	1.7	-18.3														
		%	93	95	87														
		mb	998	989	523														
Beauvais 103	14	m	Boden	200	500	1000	1500	2000	2500										—
		°C	-	15	10	5	-1	-4	-6										
		%	-	x	x	x	x	x	x										
		mb	-	988	951	896	842	791	785										
Lindenberg 106	12	m	Boden	100	700	1000	1300	2200	2400	2900	3000	3500							1/2 bed., 20–50 km Sicht.
		°C	17.7	16.5	11.5	8.4	5.8	-1.3	-0.5	-3.0	-3.0	-3.7							
		%	55	56	82	96	85	98	75	75	75	75							
		mb	1002	1001	933	899	869	777	760	715	708	701							

Höhenwinde.

Ort	Seehöhe (m)	Zeit (MEZ.)	0 / 7 T.	200 / 8 T.	500 / 9 T.	1000 / 10 T.	1500 / 11 T.	2000 / 12 T.	2500 / 13 T.	3000 / 14 T.	3500 / 15 T.	4000 / 16 T.	4500 / 17 T.	5000 / 18 T.	6 T. / 19 T.
Darmstadt	173	7	NNW		NNW	NNW		NNW		NNW		3/4 bed.,			
			4		9	11		9		4		20–50 km Sicht.			
Fürth	303	7	NNW		NNW	N		N		NNW		bedeckt,			
			1		4	4		7		7		10–20 km.			
Stettin	2	8	W		NzW	NNW		NzW			bedeckt,				
			1		6	8		12			20–50 km Sicht.				

Ort	Seehöhe (m)	Zeit (MEZ.)	0 / 7 T.	200 / 8 T.	500 / 9 T.	1000 / 10 T.	1500 / 11 T.	2000 / 12 T.	2500 / 13 T.	3000 / 14 T.	3500 / 15 T.	4000 / 16 T.	4500 / 17 T.	5000 / 18 T.	6 T. / 19 T.
Berlin 065	56	6	NW		NNW	NNW		N		N		3/4			
			3		6	7		9		9		1		bed.	
Friedrichsh. 235	400	7	WzN			NW	NNW	NNE		NEzN		3700 NE		Regen.	
			4			3	2	4		6		5		4–10 km.	
Frankf. M. 235	55	7	N		NzW	NNW		NW		1/2 bedeckt.					
			4		4	6		3		10–20 km Sicht.					

Höhenwinde über See.

Schiff	Besteck	Zeit (MEZ.)	0 / 7 T.	200 / 8 T.	500 / 9 T.	1000 / 10 T.	1500 / 11 T.	2000 / 12 T.	2500 / 13 T.	3000 / 14 T.	3500 / 15 T.	4000 / 16 T.	4500 / 17 T.	5000 / 18 T.	6 T. / 19 T.
[illegible]schild	40.6 N	23.VI.	NNW		800 W		1200 WzN		2700 W						
	20.0 W	22	5		12		15		18						

Täglicher Wetterbericht.

Jahrgang: 57 **Nr.:** 177

Herausgegeben von der Deutschen Seewarte.
Verlagsort Hamburg.

Sonnabend, den 25. Juni 1932

Versendung 6mal wöchentlich. Der Sonntagsbericht erscheint nachträglich.

Erläuterung: Die Beobachtungen sind sämtlich in der Form der 1929 in Kopenhagen beschlossenen Einheitsschlüssel wiedergegeben; die ausländischen jedoch zum Teil gekürzt. Kurze Erläuterungen zu den einzelnen Ziffern werden am 1. eines jeden Monats dem Täglichen Wetterbericht beigegeben. Eingehend finden sie sich in „Schlüssel und Anweisung für Obstelegramme", Aufl. I, 1930, zu beziehen von der Deutschen Seewarte, Hamburg. Luftdruck in Millibar, umgerechnet auf den Meeresspiegel, bei Bergen auf die nächste Tausenderhöhe (1000 mb = 750.1 mm, bezogen auf 0° C und Schwere in 45° Breite). Temperatur in Celsiusgraden. Windrichtung: 08 = E, 16 = S, 24 = W, 32 = N. Windstärke nach Beaufort-Teilung (0 = Stille, 12 = Orkan). Die Wolkenhöhe (h) bezeichnet bei Bergen, wenn Wolken unter Orthöhe vorhanden sind, den Abstand von der Oberfläche dieser Wolken.

Erläuterung des Schlüssels	Untere Wolken	Mittlere Wolken	Wetter	Sicht	Wolkenhöhe	Bedeckungsgrad (untere Wolken)	Windrichtung	Windstärke	Wetterverlauf	Bedeckungsgrad (alle Wolk.)	Luftdruck (mb)	Lufttemperatur (°C)	Relative Feuchte	Obere Wolken	Art der Druckänderung i. d. letzten 3 Stunden	und Betrag	Niederschlagsmenge (mm)	Höchsttemperatur	Tiefsttemperatur	Seegang	Sicht nach See	Erdbodenzustand	Unterschied zw. Luft- u. Wassertemperatur	Dünung	Richtung der Dünung
	C_L	C_M	ww	V	h	N_L	DD	F	W	N	BBB	TT	U	C_H	a	bb	RR	MM	mm	S	V_s	E	t_d	K	d

Deutsche Binnenlandorte	Gestern 14h MEZ.					Gestern 19h MEZ.						Heute 8h MEZ.					
	$C_L C_M$	ww VhN_L	DDF WN	BBB TT	U C_H abb	$C_L C_M$	ww VhN_L	DDF WN	BBB TT	U C_H abb	R_2R_2 MM E	$C_L C_M$	ww VhN_L	DDF WN	BBB TT	U C_H abb	R_1R_1 mm E
Wilhelmshaven	5X	03 848	263 28	10172 15	6X 903	7X	02 747	593 27	10XXX 13	9X 965	00 XX 0	53	03 638	243 28	10109 12	9X 603	00 09 0
Bremen	53	02 865	283 26	173 16	5X 803	73	01 953	284 13	162 16	60 603	00 17 0	5X	03 748	203 28	122 12	8X 605	00 07 0
Hamburg	5X	02 856	615 26	164 16	6X 802	47	01 854	265 14	153 14	63 603	00 17 0	5X	02 757	224 27	119 13	7X 502	00 08 0
Kiel	70	02 765	264 15	160 17	60 600	4X	03 748	264 18	146 14	7X 805	00 18 0	5X	02 646	223 16	106 14	8X 607	00 11 0
Flensburg	20	02 755	245 15	162 16	8X 300	3X	03 748	243 28	XXX 15	8X 300	00 28 0	4X	03 648	201 28	106 14	8X 807	00 11 0
Stettin	87	02 854	614 16	131 18	63 806	27	02 851	281 24	122 17	70 601	97 19 0	86	02 854	244 15	114 14	7X 801	00 10 0
Danzig	93	02 846	282 47	114 15	8X 702	8X	02 855	263 25	104 15	7X 601	01 16 1	5X	03 758	283 18	082 15	8X 804	00 11 5
Königsberg i. Pr.	5X	03 748	242 28	097 16	8X 701	6X	03 748	242 78	096 13	8X 401	94 16 0	5X	03 728	241 48	072 12	9X 803	77 11 0
Aachen	8X	02 765	242 25	208 14	6X 804	26	01 774	262 14	183 15	60 805	00 15 0	62	52 455	183 48	152 12	9X 803	94 10 1
Nordhorn	8X	03 848	262 28	191 15	6X 804	5X	02 856	221 26	172 14	6X 805	00 15 0	5X	05 548	201 28	126 12	9X 605	91 07 0
Hannover	62	21 844	262 78	180 14	8X 803	86	02 863	253 25	165 16	6X 802	94 16 0	47	02 863	223 26	136 13	68 805	00 07 0
Erfurt	84	02 965	254 27	173 16	6X 803	23	01 962	253 03	163 15	64 501	00 19 0	23	02 753	222 16	150 12	7X 901	00 11 0
Magdeburg	20	01 744	244 24	164 16	60 805	81	01 853	264 14	147 18	60 502	00 20 0	73	01 653	222 14	140 13	71 602	00 10 0
Berlin	3X	03 758	262 28	144 17	7X 705	33	02 753	221 75	133 16	80 601	03 18 1	13	02 954	253 25	128 13	79 601	92 11 0
Dresden	87	10 755	282 76	149 16	61 606	83	11 753	302 76	141 15	6X 403	92 19 0	62	03 645	262 28	136 12	8X 301	92 11 0
Grünberg i. Schl.	97	02 864	283 15	130 19	41 809	67	02 865	283 77	123 14	8X 501	91 19 1	67	02 864	264 27	124 12	8X 300	00 11 1
Breslau	62	58 754	263 58	139 14	8X 802	52	02 872	000 57	123 15	7X 604	97 16 0	5X	03 648	263 28	118 13	9X 301	00 12 0
Essen /0437	52	03 745	242 28	202 12	8X 803	53	02 763	241 27	181 14	6X 803	00 15 0	67	52 645	161 58	146 10	9X 802	93 07 1
Mirow	33	02 855	303 17	144 19	60 605	53	02 864	284 16	128 18	70 608	00 19 0	53	02 855	243 17	123 12	80 —	00 10 0
Hof	84	02 754	322 25	167 14	80 903	63	62 745	181 76	162 11	9X 600	96 14 0	52	05 545	241 28	159 09	9X 802	92 03 1
Gleiwitz	6X	53 638	282 48	126 13	9X 803	6X	63 538	281 58	122 12	9X 301	02 14 1	21	02 763	303 15	103 14	78 700	02 11 1
Frankfurt am Main	53	02 765	283 16	180 16	6X 807	53	01 763	283 14	180 15	60 600	00 17 0	17	05 762	182 15	157 15	78 801	00 08 0
Karlsruhe	81	02 754	241 75	183 17	68 808	81	25 665	162 75	181 14	8X 400	11 18 1	53	05 764	223 25	167 13	88 301	92 09 1
Friedrichshafen	6X	61 748	223 58	202 12	8X 601	67	61 745	282 58	194 12	8X 502	03 14 1	50	02 766	000 16	181 12	8X 300	02 10 0
Fürth	83	02 855	244 26	177 14	7X 903	85	02 854	261 25	170 15	71 501	93 17 0	43	05 765	241 27	165 11	8X 500	00 07 0
München	62	66 625	243 68	192 09	9X 500	67	02 743	224 15	183 11	9X 500	13 12 1	57	02 644	243 15	171 11	80 500	01 09 1
Feldberg i. T. 801 m	5X	03 748	284 28	9042 09	7X 901	63	02 733	303 25	9029 08	91 602	00 10 2	19	02 631	283 05	9006 10	82 903	00 05 0
Kahler Asten 850 m	4X	03 828	284 28	039 08	8X 303	6X	03 818	284 58	025 07	9X 803	97 09 1	5X	03 828	243 28	000 07	8X 603	00 06 0
Wasserkuppe 926 m	82	03 935	282 28	035 09	7X 903	67	05 516	264 28	026 07	9X 300	00 10 0	6X	46 009	222 39	000 05	9X 803	00 05 0
Brocken 1153 m	XX	49 209	244 19	920 06	9X 803	XX	46 109	265 19	008 06	9X 805	00 08 0	8X	44 209	225 59	977 04	9X 803	92 03 1
Fichtelberg 1213 m	92	02 644	022 36	010 08	91 803	82	02 844	265 25	002 08	81 601	92 08 0	53	43 305	244 36	984 04	90 601	02 03 0
Schneekoppe 1610 m	53	02 915	327 15	8968 04	9X 300	XX	46 009	325 39	8964 04	9X 802	00 05 0	XX	62 009	325 59	8957 03	9X 200	02 02 0
Feldberg, Schw. 1497 m	XX	46 009	322 49	9044 06	9X 801	6X	57 009	282 49	9043 05	9X 801	95 07 1	XX	46 009	242 39	9030 05	9X 801	00 03 1
Zugspitze 2962 m	XX	77 009	302 69	7048 54	9X 301	XX	77 009	303 65	7049 54	9X 301	01 53 9	XX	77 009	304 69	7035 55	9X 401	05 55 9

Deutsche Küstenorte ° und Feuerschiffe †	Gestern 14h MEZ.					Gestern 19h MEZ.						Heute 8h MEZ.					
	$C_L C_M$	ww VhN_L	DDF WN	BBB TT	U C_H abb	$C_L C_M$	ww VhN_L	DDF WN	BBB TT	U C_H abb	R_2R_2 S V_s E° / t_d K d†	$C_L C_M$	ww VhN_L	DDF WN	BBB TT	U C_H abb	R_1R_1 S V_s E° / t_d K d†
Borkumriff †	5X	03 858	283 28	10XXX 13	7X 805	37	02 865	263 25	10XXX 13	81 805	00 5 17	5X	05 558	263 28	10XXX 14	9X 806	97 0 16
Borkum °	81	03 845	284 28	189 15	80 603	81	02 845	244 27	170 13	7X 703	00 2 80	82	03 645	244 48	110 14	9X 705	94 2 60
Außenjade †	18	01 762	283 14	XXX 14	7X 803	4X	02 747	243 27	XXX 12	9X 803	00 3 27	5X	03 648	223 28	XXX 14	8X 803	00 4 27
Cuxhaven °	8X	03 839	283 28	175 14	XX 803	8X	02 837	242 27	166 15	XX 802	XX 1 80	6X	05 638	202 28	113 14	XX 605	XX 6 00
Elbe I †	50	02 756	283 26	179 14	70 802	40	02 755	264 25	159 13	70 300	00 7 37	60	03 658	202 28	104 14	80 803	00 5 26
Helgoland °	6X	03 738	283 28	179 13	9X 804	4X	02 747	244 27	164 12	9X 802	XX 3 70	6X	05 538	224 28	103 13	9X 807	XX 3 51
Amrumbank /0462 †	4X	03 878	263 28	XXX 13	8X 803	4X	03 878	243 28	XXX 12	8X 805	00 6 36	8X	03 766	222 28	XXX 14	9X 806	00 4 26
List °	50	03 858	265 28	158 13	7X 803	5X	03 748	246 28	141 12	7X 807	00 X X0	60	03 638	224 28	087 17	9X 804	00 1 X0
Bülk °	30	14 845	596 15	154 17	X0 838	3X	14 848	595 28	141 13	8X 300	00 3 80	5X	14 757	554 17	100 15	XX 805	00 2 60
Marienleuchte °	2X	02 745	244 25	XXX 19	0X 805	5X	03 738	225 28	XXX 16	0X 300	00 3 70	5X	03 738	222 28	XXX 14	0X 807	00 1 70
Fehmarnbelt †	1X	01 673	265 03	149 17	79 804	4X	03 658	266 28	132 15	8X 802	XX 5 00	8X	03 658	245 28	106 14	7X 803	XX 5 00
Warnemünde °	19	02 752	284 14	147 17	89 902	19	02 853	285 15	132 16	70 603	00 3 80	5X	03 838	225 18	104 14	7X 300	00 3 80
Arkona °	77	05 644	285 26	138 17	90 805	63	05 754	243 15	122 16	8X 805	09 1 70	6X	03 748	225 28	092 12	9X 802	00 2 70
Adlergrund †	70	02 859	281 27	128 17	60 805	46	03 957	281 28	110 15	8X 805	W.T. 13	5X	03 748	283 28	084 14	8X 807	13 W.T.
Rügenwaldermünde °	67	02 770	263 14	128 16	70 803	75	01 772	000 13	115 13	70 803	00 0 70	70	02 774	243 14	090 14	18 601	00 2 70
Memel /0467 °	5X	03 758	221 28	101 15	7X 803							XX	46 1X9	000 39	073 12	9X 804	00 0 10

Deutsche Küstenorte ° und Feuerschiffe †	Gestern 17h MEZ.					Heute 2h MEZ.						Heute 11h MEZ.					
	$C_L C_M$	ww VhN_L	DDF WN	BBB TT	U C_H abb	$C_L C_M$	ww VhN_L	DDF WN	BBB TT	U C_H abb		$C_L C_M$	ww VhN_L	DDF WN	BBB TT	U C_H abb	
Borkumriff †	32	02 856	263 26	10XXX 14	80 805	6X	22 7X8	243 58	10XXX 13	8X 807		4X	02 656	243 36	10113 15	8X 300	
Borkum °	81	03 845	264 28	175 14	6X 707	XX	03 648	245 28	143 13	9X 805		52	02 644	244 27	110 16	8X 400	
Außenjade †	5X	02 757	243 27	XXX 13	8X 803							3X	51 648	263 28	XXX 14	9X 603	
Wilhelmshaven °	7X	03 758	263 28	167 14	8X 802	XX	02 6X7	223 17	186 10	8X 300		6X	61 238	203 28	090 14	9X 606	
Cuxhaven °						40	02 844	222 25	137 13	X8 807	XX X 08						
Elbe I †	50	02 757	243 27	159 13	70 810							60	03 658	243 28	106 15	90 300	
Helgoland °	3X	02 747	244 27	168 13	9X 805	XX	14 628	265 28	131 13	8X 809		6X	05 538	243 28	100 14	9X 801	
Amrumbank †	4X	03 878	283 28	XXX 12	7X 807							5X	02 758	242 25	XXX 14	9X 301	
List °	50	03 848	266 28	146 13	7X 806	5X	03 747	244 18	111 12	7X 810		5X	03 638	243 28	086 15	8X 301	
Bülk °	3X	14 847	596 17	141 16	XX 806							[illegible]X	14 638	554 28	097 16	XX 801	
Marienleuchte °	8X	02 747	225 28	XXX 17	0X 807							[illegible]X	03 738	202 28	XXX 15	0X 803	
Fehmarnbelt †																	
Arkona °	63	05 653	241 13	131 17	58 804							63	02 844	245 17	093 14	80 301	
Adlergrund †	[illegible]	03 956	281 28	119 17	9X 805							5X	03 748	243 28	090 13	8X 603	W.T. 13

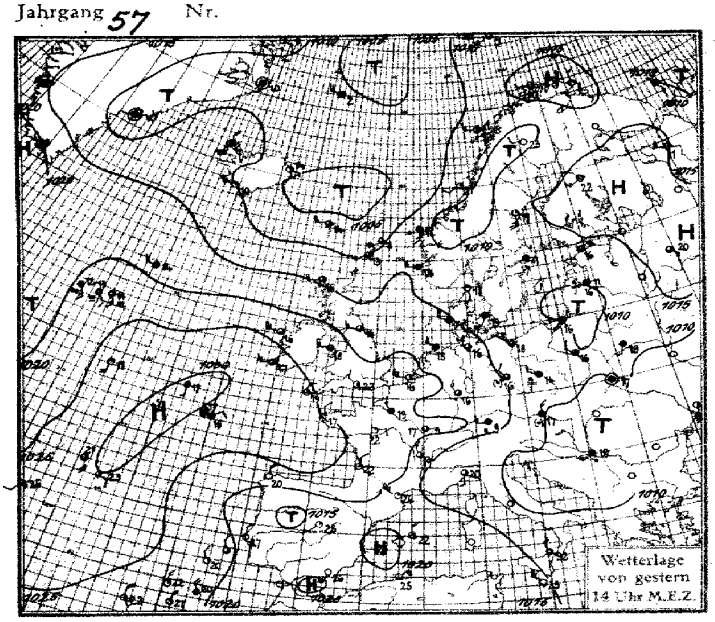
Wetterlage
von gestern
14 Uhr M.E.Z.

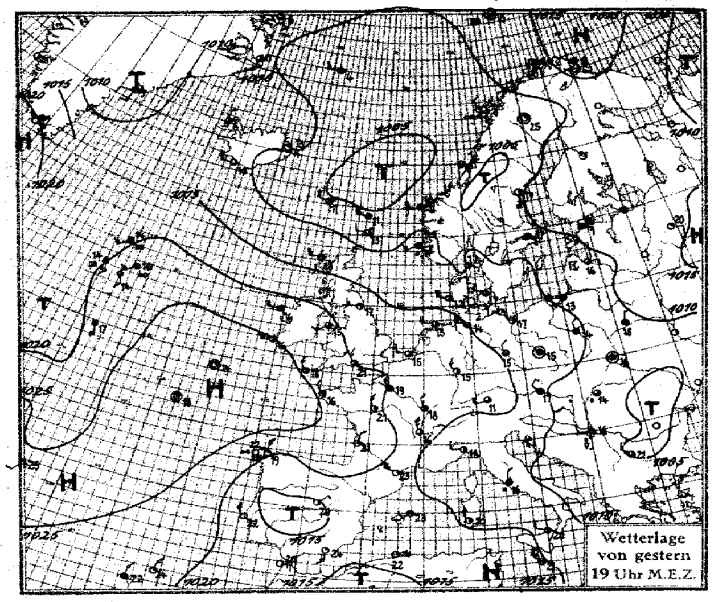
Wetterlage
von gestern
19 Uhr M.E.Z.

SEEWARTE

Sonnabend, 25. Juni 1932

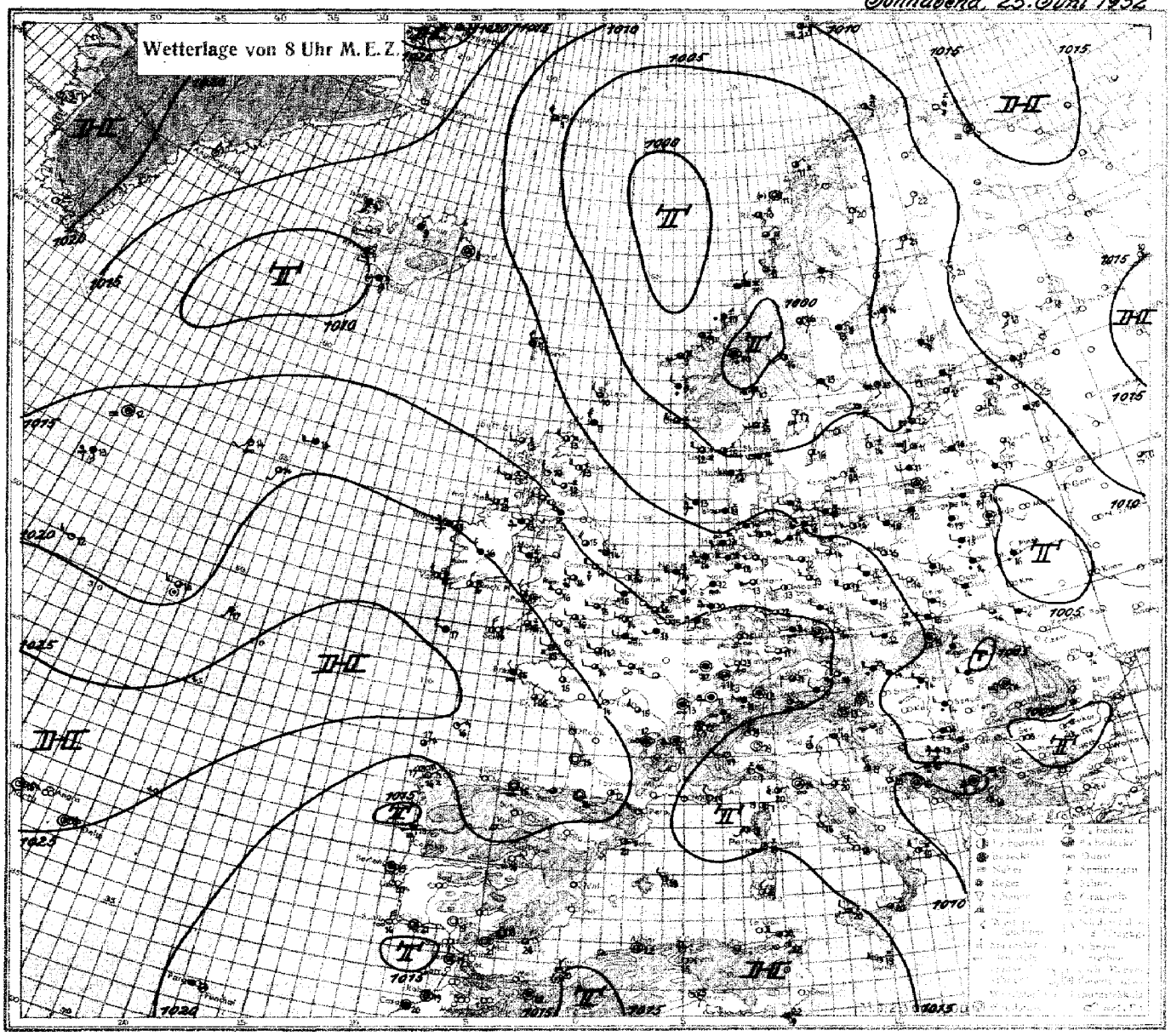

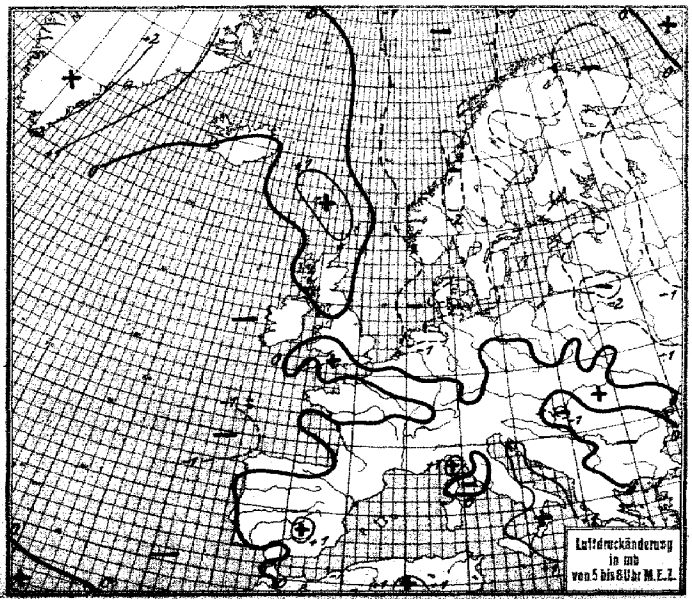

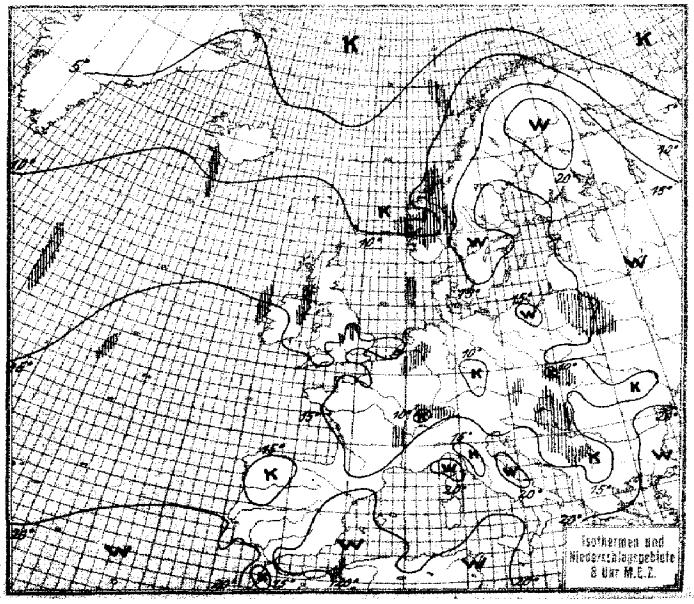

Sonnabend, den 25. Juni 1932.

Erläuterung des Landschlüssels

Untere Wolken C_L · Mittlere Wolken C_M · Wetter ww · Sicht V · Wolkenhöhe h · Bedeckungsgrad (untere Wolken) N_L · Windrichtung DD · Windstärke F · Wetterverlauf W · Bedeckungsgrad (alle Wolken) N · Luftdruck (mb) BBB · Lufttemperatur (° C) TT · Relative Feuchte U · Obere Wolken C_H · Art der Druckänderung i. d. letzten 3 Stunden und Betrag a bb · Niederschlagmenge (mm) RR · Höchsttemperatur MM · Tiefsttemperatur mm · Seegang S · Sicht nach See V_s · Erdbodenzustand E

Auslandorte (Küstenorte o)	Gestern 14h MEZ. C_LC_M	ww Vh N_L	DDF WN	BBB TT	U C_H a bb	Gestern 19h MEZ. C_LC_M	ww Vh N_L	DDF WN	BBB TT	U C_H a bb	R_2R_2 mm s V_s E	Heute 8h MEZ. C_LC_M	ww Vh N_L	DDF WN	BBB TT	U C_H a bb	R_1R_1 mm s V_s E
Thorshavn o	6x	02 726	244 16	10068 14	5x 806	60	02 826	264 76	10060 11	70 800	92 27 1	70	01 844	304 14	10118 11	30 306	00 28 0
Reykjavik	10	01 854	283 04	104 12	74 308	03	02 954	241 15	111 11	64 300	00 xx 0	52	03 754	083 18	099 09	8x 300	–
Isafjord	xx	48 x09	322 39	111 06	xx 308	02	02 x90	321 15	120 06	xx 303	–	x2	02 xx8	163 28	122 09	xx 300	–
Acureyrie	1x	02 xx4	322 14	102 13	xx 108	1x	02 xx4	322 14	114 11	xx 303	–	5x	03 xx8	322 18	130 09	xx 300	–
Seydisfjord	00	01 x90	081 04	058 14	x4 308	1x	01 xx3	083 03	102 13	xx 308	–	1x	02 xx5	000 15	119 08	xx 800	–
Westmann	1x	01 xx2	245 02	107 10	xx 308	00	02 x90	244 05	118 10	xx 303	–	4x	10 xx8	125 28	103 09	xx 803	–
Aberdeen	89	13 853	222 16	143 19	5x 809	8x	01 864	262 94	120 20	5x 607	93 08 1	72	01 864	264 14	121 13	6x 201	00 18 0
Malin Head	5x	02 647	224 27	209 16	8x 807	61	21 636	244 28	193 14	[illegible] 804	97 25 0	50	02 747	263 47	168 13	90 900	04 28 0
Tynemouth	26	02 854	243 55	183 15	81 805	90	01 754	243 74	167 17	[illegible] 604	91 17 0						
Croydon	57	02 774	263 77	213 18	5x 806	77	02 773	262 26	173 19	5x 705	97 19 0	77	02 665	233 27	174 15	8x 300	00 13 0
Lerwick	8x	02 745	203 55	099 14	8x 810	83	02 844	242 15	089 13	80 805	02 xx 0	80	02 845	282 75	078 10	80 405	05 xx 1
Valentia	8x	02 845	233 15	270 16	7x 803	8x	02 845	244 15	255 16	7x 904	00 28 0	5x	02 837	273 17	227 16	8x 602	97 08 0
Guernsey o	71	02 754	262 15	238 17	6x 804	03	01 790	243 14	220 15	80 804	00 27 0	03	01 790	252 14	204 15	80 300	00 27 0
Stornoway	87	02 844	224 56	142 16	7x 604	87	01 844	244 74	138 13	60 300	03 28 1	86	02 754	242 75	136 12	70 300	00 17 1
Holyhead	13	02 842	243 15	227 18	79 705	50	02 867	203 17	209 15	80 605	00 18 0	6x	13 748	264 18	180 14	9x 701	00 27 0
Yarmouth	5x	02 657	133 27	204 20	7x 807	6x	51 648	000 48	179 16	8x 802	92 26 1	56	01 653	242 14	144 14	81 803	97 26 0
Blacksod P.	57	02 844	245 27	243 16	8x 803	5x	03 728	244 28	232 16	8x 603	00 27 0	6x	58 708	244 48	197 15	9x 604	91 27 1
Scilly o	14	01 761	013 13	259 19	71 703	24	02 863	293 15	247 18	83 608	00 18 0	84	01 764	323 14	219 16	80 300	00 17 0
Myggbukta	4x	02 964	121 26	149 08	71 305	4x	02 964	121 26	150 06	71 309	00 x9 0	04	02 975	083 26	206 04	71 301	00 x9 0
Jan Mayen	5x	03 728	264 28	067 02	9x 300	54	02 824	243 25	065 04	88 902	92 38 0	5x	02 836	286 26	066 01	8x 202	00 28 0
Longyearbyen o						5x	03 948	282 28	127 03	5x 001	00 xx 1	75	02 863	323 15	117 05	50 703	00 xx 1
Båreninsel	55	49 x54	193 36	131 07	9x 901	04	04 860	000 25	124 05	90 803	00 13 3	x7	43 3x7	103 37	096 02	9x 806	00 16 3
Vardö	70	01 943	312 03	174 08	74 300	6x	03 948	133 28	163 06	8x 804	97 29 0	00	00 990	124 00	126 06	70 805	00 29 0
Ingöy	xx	02 944	241 14	167 10	80 601	07	01 980	074 03	141 08	91 710	00 39 0	52	02 972	122 04	062 11	70 804	00 39 5
Andenes	04	01 990	083 14	114 10	86 713	00	01 990	052 02	079 10	95 810	00 29 0	07	02 990	041 15	036 11	80 607	00 19 0
Röst	51	02 964	164 26	112 10	8x 710	14	01 971	174 14	079 09	83 710	00 19 0	47	02 963	123 76	028 10	9x 709	94 19 1
Nordöyan	50	05 852	202 12	117 11	80 807	5x	11 857	122 17	083 11	8x 608	55 28 0	5x	04 708	302 78	019 11	9x 807	97 27 1
Ona o	07	10 990	233 26	107 13	76 812	52	64 60x	222 58	078 11	9x 704	02 26 1	57	02 934	161 25	020 11	81 805	08 19 1
Krakenes	52	61 634	163 48	123 11	9x 707	5x	58 508	084 58	080 10	9x 910	05 35 1	57	03 844	205 57	021 09	9x 706	02 28 1
Utsira	53	03 956	244 28	140 14	xx 810	5x	64 858	213 58	115 11	xx 810	01 28 0	90	02 956	265 76	058 11	x0 603	04 29 1
Lista	20	01 961	274 03	137 13	75 805							84	02 955	264 78	054 12	73 604	01 39 0
Ferder	10	01 962	242 02	132 18	61 812	10	01 961	241 03	099 17	61 810	00 19 0	57	02 962	223 06	016 15	7x 808	00 29 0
Svandalsflona	40	01 9x3	143 03	9022 17	40 805	80	02 915	203 15	8993 09	60 605	00 xx 0	60	69 508	283 58	8922 04	80 606	06 02 1
Haparanda	00	00 990	203 00	10131 16	60 807	00	00 990	201 00	10101 18	50 805	00 18 0	75	02 9x5	182 04	10066 21	31 807	00 13 0
Jönköping	72	03 954	301 28	133 16	6x 603	02	03 990	000 28	099 16	74 806	00 17 0	10	02 964	162 25	052 16	74 807	00 12 0
Wisby	50	03 9x8	321 28	124 12	80 805	50	02 9x4	301 14	098 11	80 805	91 19 1	05	01 9x3	321 13	061 14	80 601	00 19 0
Stensele	11	02 974	163 14	100 24	35 807	11	02 964	091 14	044 23	40 806	00 25 0	51	03 968	092 18	020 17	50 803	00 12 0
Härnösand	10	01 961	165 03	120 19	43 806	50	01 934	145 14	090 17	42 807	00 09 0	60	03 838	041 48	038 13	80 807	97 09 1
Stockholm	01	03 890	082 18	xxx 17	40 807	02	03 790	121 28	xxx 17	8x 810	00 19 0	70	02 765	221 55	xxx 15	80 802	03 12 1
Gällivare	00	00 990	242 00	088 23	10 808	00	01 990	000 03	064 25	22 807	00 29 0	00	01 990	163 03	031 20	32 806	00 13 0
Kopenhagen	37	02 754	182 26	107 19	70 806	39	02 754	261 26	127 17	90 807	00 17 0	47	03 754	242 28	095 14	90 802	00 17 0
Skagen	10	01 862	142 08	135 18	63 609	20	01 863	101 04	102 17	63 809	00 18 0	50	03 768	223 28	050 14	80 807	00 37 0
Hanstholm o	10	01 862	041 02	122 19	60 807	10	01 863	281 03	102 16	60 805	00 18 0	52	03 648	243 28	054 13	70 809	00 26 0
Helsingfors o	07	01 894	123 14	142 19	58 804	97	25 754	123 77	121 17	60 509	91 20 0	50	03 638	123 78	069 15	8x 502	02 14 0
Sortavala												10	02 962	163 15	114 18	57 807	00 07 0
Wasa	00	00 990	262 00	152 20	40 803	20	01 991	282 11	109 18	40 803	00 21 0	50	10 448	142 28	064 16	60 803	00 13 0
Enare																	
Dorpat	8x	03 768	104 28	127 19	6x 905	5x	03 648	122 58	110 15	9x 808	01 21 0	8x	02 666	102 56	073 18	8x 805	97 14 0
Filsand	6x	64 658	082 28	126 14	9x 802	6x	62 658	142 58	087 14	9x 809	07 17 1	xx	46 309	183 39	054 12	9x 802	92 12 1
Riga	6x	51 638	083 48	109 16	9x 803	84	95 645	082 56	097 16	9x 300	xx 18 1	5x	08 448	121 48	066 16	9x 805	91 13 1
Mainava	5x	51 458	123 28	111 15	9x 300	5x	02 667	182 47	100 17	9x 803	92 18 1	07	02 770	162 16	064 19	6x 806	00 13 1
Kowno	4x	02 767	182 17	099 18	7x 802							6x	43 458	241 48	073 14	9x 801	01 13 1
Warschau	60	02 637	282 27	114 16	90 901	80	03 648	302 28	110 14	80 300	00 16 0	62	14 636	302 48	083 14	90 703	97 12 0
Krakau	90	03 638	242 58	107 17	70 806	92	03 735	303 28	114 14	80 402	03 17 0	82	03 645	261 28	097 15	80 501	92 11 0
Lemberg	80	03 648	000 28	099 17	70 905	83	02 644	000 27	087 16	80 803	00 18 0	70	02 748	282 15	065 15	80 801	00 12 0
Pinsk	83	03 766	181 28	110 29	60 303	47	03 654	021 58	091 18	70 807	97 20 0	60	64 548	321 58	030 16	90 605	14 14 2
Rochefort	00	00 790	220 20	238 22	50 300												
Socoa																	
Le Bourget	17	03 763	283 28	218 19	5x 809	03	03 778	284 28	197 19	6x 604	00 20 0	53	05 565	244 27	177 15	8x 601	96 12 0
Lyon	24	02 745	635 26	199 19	54 701	84	02 855	305 26	198 16	6x 400	00 20 0	62	51 657	000 48	194 13	9x 101	97 11 1
Brest	10	01 762	322 03	251 17	81 803	10	01 752	282 03	245 16	83 800	00 18 0	5x	05 654	281 24	214 15	9x 803	00 14 1
Perpignan	14	01 862	618 03	189 24	31 603	80	01 863	617 03	181 23	30 200	00 24 0	04	01 790	265 02	182 xx	xx xxx	2x xx x
Le Talut	10	01 751	242 01	258 19	80 601	00	02 790	283 04	243 19	96 803	00 20 0	50	02 736	302 26	223 15	90 300	00 12 1
Tours	10	01 753	062 03	226 22	30 804	15	02 651	303 24	209 21	30 803	00 22 0	00	01 690	282 02	194 14	81 602	00 11 0
Le Havre	5x	02 772	262 27	235 17	7x 808	57	02 765	264 27	214 16	7x 806	00 17 0	5x	03 727	263 27	191 14	80 300	00 14 0
Marseille	14	01 852	635 03	143 23	40 300	00	01 890	636 03	135 22	43 503	00 24 0						
Helder o	20	02 765	262 15	200 17	50 805	5x	03 658	223 18	180 13	7x 803	00 06 0	5x	03 648	243 58	124 14	9x 602	96 06 1
Vlissingen o	20	01 863	243 13	204 16	68 809	55	02 6x3	262 06	184 15	7x 807	00 06 0	64	02 655	263 17	144 15	8x 601	92 15 0
De Bilt	7x	02 757	303 27	200 16	6x 805	81	02 853	282 14	181 15	64 806	00 17 0	5x	08 428	262 58	128 15	9x 805	01 10 1
Zürich	6x	64 648	182 58	183 12	8x 803	67	05 742	241 57	190 13	7x 501	02 13 1	66	61 644	261 58	166 11	8x 400	02 09 1
Bern	97	02 855	280 57	178 14	60 902	8x	60 868	120 78	188 11	8x 701	03 15 1	5x	05 756	140 58	164 09	9x 603	04 08 1
Säntis	xx	46 109	022 69	5xx 00	9x 300	xx	46 109	283 69	xxx 52	9x 300	02 00 9	xx	46 109	282 39	xxx 52	9x 601	03 53 9
Wien	97	10 854	653 76	128 17	53 107	53	02 864	282 25	112 17	73 301	00 18 0	50	60 668	264 58	129 13	80 301	05 12 1
Klagenfurt												03	01 990	000 13	130 13	70 300	97 09 0
Innsbruck						62	02 875	081 27	167 13	6x 303	00 16 0	73	02 843	081 54	164 11	90 300	94 10 1
Budapest						00	xx 980	xxx x0	079 16	7x 702	01 20 1	62	63 558	283 58	065 14	8x 300	11 13 1
Fünfkirchen						xx	03 778	322 48	094 16	6x 804	02 2x 1	6x	64 658	284 48	075 13	7x 300	02 13 2
Debrecen						6x	62 845	xxx 95	061 14	9x 002	08 xx 2	6x	03 258	594 78	055 15	9x 300	17 14 1
Prag	24	02 874	325 16	132 18	42 705	44	01 773	304 14	136 17	59 402	00 19 0	54	01 763	303 13	139 14	50 301	00 11 0
Olmütz	62	61 845	322 77	120 14	80 303	50	02 865	322 58	111 15	60 300	94 18 1	9x	03 648	242 48	111 12	9x 101	92 11 1

Sonnabend, den 25. Juni 1932

Auslandorte	Gestern 14h MEZ. ww VhN_L	DDFWN	BBB TT	Gestern 19h MEZ. ww VhN_L	DDFWN	BBB TT	Heute 8h MEZ. ww VhN_L	DDFWN	BBB TT
Madrid	01 761	201 02	10159 28	01 764	041 14	10141 26	00 790	042 00	1019 0 16
Almeria	00 890	184 00	195 26	01 890	163 02	178 24	00 890	042 00	178 24
Mahon	01 763	324 23	191 22	01 762	201 02	187 23	02 751	221 14	190 19
La Coruña	04 590	324 00	210 20	04 501	325 01	203 19	00 590	042 00	185 16
S. Fernando	00 790	182 00	183 24	00 790	242 00	165 24	00 790	123 00	151 21
Teneriffa	00 890	063 00	209 29	00 890	081 00	202 25			
Kap Juby	00 790	322 00	177 18	00 790	322 00	158 18	03 555	323 28	160 16
Rio de Oro	03 768	328 28	150 22	03 668	327 28	203 22	06 90x	328 0x	139 19
Oporto	46 319	283 39	178 18				48 0x9	201 39	150 15
Lissabon	00 690	322 00	181 27	00 690	283 00	171 22	00 690	321 00	159 20
Praya (Kp. Verde)									
S. Vicent (Kp. Verde)									
Pargo	02 554	324 24	215 22	03 6x8	323 28	209 22	03 547	xxx 27	193 21
Pt. Delgada (Azoren)	02 865	000 25	2x3 21	02 856	000 16	260 22			
Horta (Azoren)	02 8x4	182 15	260 25	01 863	182 03	258 25			
~~[illegible]~~ [illegible]	10 672	203 13	122 23	02 674	262 15	109 23	01 690	000 02	119 19
Genua	02 764	161 15	133 20	02 773	242 14	119 18	00 790	102 00	142 16
Florenz				02 762	000 45	113 16	08 445	000 45	138 14
Rom				61 458	322 58	119 16	01 790	321 02	138 16
Terranova	02 865	613 15	131 24	02 874	594 25	147 21	01 790	535 01	151 19

Auslandorte	Gestern 14h MEZ. ww VhN_L	DDFWN	BBB TT	Gestern 19h MEZ. ww VhN_L	DDFWN	BBB TT	Heute 8h MEZ. ww VhN_L	DDFWN	BBB TT
Messina	02 756	634 26	10145 22	02 754	262 24	10147 20	13 755	242 55	10146 20
Tarent	01 663	536 13	107 24	02 655	305 25	095 23	02 744	286 14	126 19
Malta	00 890	[illegible]	131 23	01 891	285 01	153 20	01 853	264 13	157 19
Belgrad	61 858	203 12	073 19	25 866	242 56	083 16	03 758	243 58	061 13
Üsküb	01 873	122 13	063 28	01 862	203 12	069 22	02 664	322 24	082 15
Split	02 744	000 54	090 19	02 856	000 17	093 17	01 862	022 53	106 18
Bukarest							02 775	044 14	046 20
Sofia				02 775	283 15	047 21			
Archangelsk	01 674	264 14	158 11						
Matotschkin S.									
Leningrad							01 790	123 17	109 17
Ust Zylma	61 66x	305 56	061 07				01 648	305 28	092 03
Moskau	02 x84	433 27	173 19	01 x90	102 14	158 19	01 x90	454 03	146 17
Astrachan				03 798	000 18	073 25	01 790	063 03	084 24
Kijew									
Odessa	02 6x4	148 14	079 xx						
Swerdlowsk	02 757	614 27	044 10	02 754	244 24	061 11			
Rabat	00 890	284 00	xxx xx	02 845	243 05	167 21	01 844	000 14	177 19
Algier	00 790	044 00	190 25	00 790	063 00	181 22	00 890	000 04	175 22
Tunis				00 990	637 00	175 22	02 754	226 14	171 22

Beobachtungen von Nordamerika und Grönland 2h MEZ.

Wetter ww · Windrichtung DD · Windstärke F · Luftdruck (mb) BB · Lufttemperatur (°C) TT

Ort	ww DDF	BB TT	Ort	ww DDF	BB TT	Ort	ww DDF	BB TT	Ort	ww DDF	BB TT	Ort	ww DDF	BB TT	Ort	ww DDF	BB TT
Tatoosh J.	00 203	1019 12	Dodge City	01 124	1010 28	Key West	02 044	1014 27	Dutch Harbor	02 045	1009 08	Winnipeg	01 284	1010 21	Nottingham J.	02 084	1010 06
Roseburg	00 323	12 27	Corpus Christi	02 123	10 28	Charleston	00 083	15 27	Tanana	00 202	15 23	White River	02 203	07 17	Resolution J.	02 085	07 02
San Francisco	00 203	06 17	Duluth	60 042	08 11	Hatteras	00 083	15 21	Cordova	02 282	21 11	[illegible]	02 242	06 12	Bermuda	02 245	14 26
San Diego	00 202	05 19	St. Joseph	00 202	10 29	Washington	00 202	12 24	Juneau	02 162	21 13	Father Point	01 245	996 09	Julianehaab	00 202	18 05
Flagstaff	02 203	05 27	Little Rock	02 082	13 23	Scranton	00 283	11 20	Aklavik	00 323	18 17	Chatam	02 203	97 11	Godthaab	00 063	11 12
Helena	00 322	08 28	NewOrleans	02 162	12 29	Nantucket	00 205	07 14	Ft. Simpson	01 282	12 20	Halifax	02 243	1003 10	Godhavn	00 103	20 11
Salt Lake C.	00 242	05 32	Chicago	01 203	12 27	Portland	01 242	05 17	Prince Rupert	02 000	21 16	Sydney	02 203	01 13	Angmagssalik	00 122	22 09
Denver	01 324	07 xx	Cleveland	01 281	13 21	Eastport	02 203	03 11	Edmonton	00 282	12 21	Cap Race	00 243	09 08	MILES CITY	01 043	12 27
El Paso	00 322	02 37	Nashville	01 043	15 30	Honolulu	01 083	19 24	Medicine Hat	00 042	10 24	Harrington	00 204	994 07	ATLANTA	02 243	12 26
Bismarck	00 323	08 27	Jacksonville	02 123	12 31	Nome	01 244	20 10	The Pas	00 043	09 21	Belle Isle			MONTREAL	01 203	04 16

Schiffsmeldungen.

Erläuterung des Schiffsschlüssels: Wochentag P, Erdoktant Q, Breite (Süd unterstr.) LLL; Länge (Ost unterstr.) lll, Zeit (MEZ.) ZZ; Windrichtung DD, Windstärke F, Wetter ww; Luftdruck (mb) BB, Sicht V, Lufttemperatur (°C) TT; Kennzahl 3, Untere Wolken C_L, Mittlere Wolken C_M, Obere Wolken C_H, Bedeckungsgrad (alle Wolken) N; Unterschied zw. Luft- u. Wassertemperatur t_d, Dünung K, Richtung der Dünung d, Wetterverlauf W, Bedeckungsgrad (untere Wolken) N_L; Kurs des Schiffes d_s, Geschwindigkeit des Schiffes f, Art der Druckänderung i. d. letzten 3 Stunden und Betrag a bb

24. Juni 1932

Schiffsname	P Q LLL	lll ZZ	DDF ww	BB V TT	3 C_L C_M C_H N	t_d K d W N_L	d_s f a bb
Rio Bravo	60472	14813	04203	308 16	3 5208	31825	54301
Gen. Osorio	60344	12013	31405	226 20	3 1078	51801	–
Stuttgart	60404	67413	28600	088 12	3 0000	75700	25302
Bremen	60404	57113	16628	057 23	3 6908	70055	29313
Hamburg	60406	61313	24501	059 21	3 1504	41412	27313
Gen. v. Steuben	60414	60313	20441	037 16	3 3855	30014	65510
Hamburg	60407	58719	24401	068 22	3 1714	60003	–
Claus Bolten	63542	07719	28302	157 13	3 –	–	–
Bremen	60405	53219	16703	118 23	3 4997	60025	29209
Stuttgart	60404	65419	24302	098 22	3 1414	14715	25300
Gen. v. Steuben	60415	62219	24501	078 15	3 0813	80010	65210
	60537	28513	14348	231 14	3 XXX9	20039	16303
	60567	25113	23346	193 14	3 XXX9	3003X	66904
	63612	00213	19602	099 11	3 9007	31557	64810
	60434	60007	14346	011 12	3 5XX9	40039	66808
	63726	24613	20304	146 07	3 52X8	21633	43301
	60412	22213	10201	XXX 23	3 0204	12700	–
	60338	15819	02300	237 24	3 0006	1800X	55705
	60296	33107	04303	116 24	3 52X8	50025	583XX
	60435	09119	04505	206 22	3 0000	1X100	12X06
	60491	15019	00001	298 14	3 4003	30010	–
	60498	27819	15403	216 62	3 0078	31520	–
	63722	24719	14302	139 07	3 07X6	20020	43804
	60540	29419	14349	203 14	3 XXX9	32439	15602
	60491	25213	16401	268 18	3 0113	40012	66815
	60535	31813	12308	204 12	3 XX19	41439	66806
	60346	14413	32301	236 22	3 1003	21803	55300
	60368	11813	30201	256 20	3 1003	31803	54405
	60431	09313	04605	226 22	3 0000	03100	12X10
	60378	10307	30202	236 X7	3 5266	08829	54100
	60317	13907	28305	226 18	3 1003	61703	55X01
	60333	12107	32100	216 22	3 0000	20005	50000
	60221	17607	32501	136 20	3 0000	33810	85101
	60473	15113	00003	298 61	3 5XX8	41828	55300
	60538	27619	14203	226 14	3 5XX6	20036	–
	60464	17819	00001	288 18	3 1002	21812	55303
	60242	17319	32509	146 20	3 0000	33800	85101
	60420	64319	24601	059 13	3 0033	31610	66310
	60614	01219	25503	069 11	3 8XX3	34628	64200
	60470	52219	32248	050 01	3 XXX9	10039	52810

25. Juni 1932

Schiffsname	P Q LLL	lll ZZ	DDF ww	BB V TT	3 C_L C_M C_H N	t_d K d W N_L	d_s f a bb
Stuttgart	70404	63401	24301	118 14	3 1002	52702	25301
Elbe	70584	01301	22503	097 11	3 6XX7	34727	84707
Gen. v. Steuben	70412	54101	24501	109 13	3 1002	60002	65309
Bremen	70406	49601	18502	178 12	3 0695	20020	29415
Gen. Osorio	70316	13501	32401	218 19	3 0703	61810	–
New York	70495	09007	26203	228 17	3 5XX8	40028	67307
Monte Olivia	70437	28907	04601	216 17	3 0022	73101	–
Hamburg	70409	53507	16310	087 22	3 57X6	40025	–
Stuttgart	70404	61407	24401	128 16	3 1013	92713	25300
Bremen	70416	46407	16102	198 21	3 0494	20010	29305
Claus Bolten	73559	06107	26151	085 13	3 –	–	–
Watussi	70456	07507	04301	258 16	3 1002	40012	–
	70617	04001	29403	079 09	3 5646	41725	64305
	70463	54101	18301	068 09	3 0X47	21430	66310
	70555	24507	18208	194 14	3 XXX9	31439	15705
	70548	26901	14246	200 14	3 XXX9	51439	15300
	70553	22301	20348	212 14	3 XXX9	31739	16602
	70563	20407	23403	186 14	3 5XX8	31838	16807
	70548	33007	00045	161 12	3 XXX7	40039	55501
	70555	30701	20248	171 14	3 XXX9	20039	66805
	70408	68607	22300	087 12	3 0000	40000	66001
	70414	66510	22400	079 11	3 0000	41600	66305
	73712	25607	12301	069 11	3 3004	30000	4389
	70346	14601	32303	255 17	3 2XX6	71826	54000
	70272	16707	32401	188 20	3 1084	64803	55X01
	70254	17200	32500	146 20	3 0000	33800	85100
	70370	07907	12200	177 20	3 0000	30000	23401
Elbe	70591	01207	28503	067 11	3 6XX8	34828	44303
	70485	21707	18303	237 17	3 4XX8	41628	68820
	70480	32007	24301	198 12	3 02X3	51603	–
	70488	25207	24310	198 16	3 4XX6	63556	–
	70448	09007	04402	228 17	3 5007	53116	15X03
	70434	21501	00002	267 19	3 XXX5	70015	16300
	70392	34301	20100	308 24	3 –	–	–
	70553	31401	00040	XX – 14	3 –	–	–
	70401	50701	18503	147 22	3 –	–	
	70348	75401	08300	144 21	3 –	–	–
	70362	42601	18314	276 22	3 –	–	–
	70412	55901	17402	097 14	3 –	–	–
	70391	59301	22402	09X 22	3 –	–	

Witterungsübersicht.

Sonnabend, den 25. Juni 1932

Die beiden Nordmeerzyklonenkerne haben sich vereinigt, während über dem Skandinavischen Bergland sich ein neuer Kern ausbildete. Beide Zyklonen vertiefen sich weiter und setzen ihren Weg ostwärts fort.

Der anhaltende Luftdruckfall über Nord- und Osteuropa bewirkte auch eine Verbreiterung der Tiefdruckrinne, die nach Südosteuropa führt. Die gestern noch über Polen gelegene Zyklone hat sich aufgelöst, dagegen ist vom Balkan her eine neue Zyklone nordwärts vorgestoßen, sodaß die Regenfälle dort weiterhin anhalten. Kleinere Teiltiefs liegen noch über Ungarn und Rumänien, die auf ihrer kalten Westseite ebenfalls ein ausgedehntes Niederschlagsgebiet besitzen.

Der Hochdruckkern im Westen Europas hat etwas an Stärke eingebüßt, liegt aber fest und bleibt bestimmend für die Luftzufuhr nach Mitteleuropa. Es dringen weitere ozeanische Luftmassen über den Kontinent vor, die infolge ihrer Herkunft am Boden niedriege Temperaturen mit sich bringen. In der Höhe sind sie relativ warm, sodaß sie wohl letzten Endes tropischen Ursprungs sind, was auch ihrem Witterungscharakter entspricht. Infolge der starken Bewölkung steigen tagsüber die Temperaturen nur wenig an.

Vom Nordmeer dringen polare Luftmassen nach Süden vor, ihre Stoßkraft ist aber zunächst noch nicht sehr groß, sie werden kaum bis nach Mitteleuropa gelangen. Es bleibt im Wesentlichen die maritime Luftzufuhr bestehen, die unterstützt wird durch eine bei Island gelegene schwache Zyklone, deren Bewegung vermutlich in Richtung Nordsee erfolgen wird.

Roediger.

Höhenluft-Beobachtungen.

Ort Seehöhe (m)	Zeit (MEZ.)	Einheit	Höhen-Temperaturen und -Feuchtigkeiten															Bemerkungen
Hamburg 18	730	m	Boden	440	1120	1320	2950	3280	4210	4370	5300							Bed., nach W u. SW gleichmäßige Str.-Sicht 250-300 m, nässend bis 500 m, nach E zu chaot. Charakter der Schicht 3000-3200 m 8/10 mit rasch verdicht. Astr. aus W, zerfließend. 7/10 Acc. bis über 5 Eff. Zenith, 4300 u. 3000 m nach W. 12 Eff.; 0,5 bis 1200 m u. 3200-3500 m Sicht 1,8-2,0 km.
		°C	12.9	5.6	7.4	7.6	-5.3	-5.8	-12.0	-11.7	-18.4							
		%	78	100	75	50	70	57	60	67	100							
		mb	1010	903	883	864	704	677	597	587	516							
Friedrichsh. 400	7	m	Boden	600	700	1000	1100	1500	2000	2300	3000	3300	4100					3/4 bed., 10-20 km Sicht.
		°C	12.0	10.1	16.0	7.2	7.1	4.0	0.5	-0.6	-5.5	-4.5	-9.6					
		%	81	80	79	87	86	96	98	88	92	50	58					
		mb	971	949	940	908	897	852	800	773	713	688	619					
Königsberg 28	8	m	Boden	500	600	1000	1500	2000	4200	4600	5300							bed., 20-50 km Sicht.
		°C	12.2	9.7	10.2	6.5	7.0	6.0	-6.7	-7.4	-12.3							
		%	90	93	83	79	72	70	47	38	33							
		mb	1005	964	935	855	838	786	599	574	524							
Darmstadt 173	8	m	Boden	600	700	2000	2700	4200	4400	5100	5400							1/2 bed., 4-10 km Sicht.
		°C	12.6	11.0	11.1	2.0	0.6	-9.0	-9.1	-13.2	-14.9							
		%	82	76	74	77	53	58	54	53	47							
		mb	995	950	933	801	735	604	544	538	517							
Lindenbg. 106	7	m	Boden	200	500	600	900	1100	1500	2000	2300	2700	3300					1/2 bed., 20-50 km Sicht.
		°C	13.2	11.3	8.0	8.7	8.2	7.0	4.6	0.2	-1.8	-4.0	-8.0					
		%	76	80	90	69	69	72	72	71	70	82	81					
		mb	998	987	953	940	911	885	848	793	765	724	671					
"	11	m	Boden	300	600	1000	1200	1300	1400	1600	2000	2200	2700					1/2 bed., 20-50 km Sicht.
		°C	16.5	13.0	9.9	5.5	5.5	6.2	6.0	4.6	1.7	0.4	-2.6					
		%	61	65	80	98	96	70	70	75	70	82	70					
		mb	998	976	937	893	875	867	856	835	797	780	731					
München 506	8	m	Boden	2300	3400	3500	4900	5400										bed., 10-20 km Sicht.
		°C	11.9	-0.3	-6.3	-6.3	-13.2	-17.3										
		%	80	90	93	42	47	73										
		mb	957	767	665	643	548	513										
Rostock 27	9	m	Boden	200	500	1000												3/4 bed., 10-20 km Sicht.
		°C	12.3	10.7	7.8	4.3												
		%	70	80	96	98												
		mb	1005	985	951	897												
		m																
		°C																
		%																
			Nachträge von gestern:															
Lindenberg 106	12	m	Boden	200	600	1000	1400	2400										3/4 bed., 10-20 km Sicht.
		°C	18.1	15.5	12.0	8.8	5.8	1.2										
		%	64	65	68	42	77	84										
		mb	1004	987	947	900	855	787										
"	15	m	Boden	200	800	2100	2700											
		°C	16.1	14.9	10.3	-2.6	-3.5											
		%	68	71	80	97	98											
		mb	1000	924	916	780	727											

Höhenwinde.

Ort	Seehöhe (m)	Zeit (MEZ.)	0	200	500	1000	1500	2000	2500	3000	3500	4000	4500	5000	6 T.
			7 T.	8 T.	9 T.	10 T.	11 T.	12 T.	13 T.	14 T.	15 T.	16 T.	17 T.	18 T.	19 T.
Friedrichs. 235	400	7	W		200 WzS	WzW	1100 W	W		W		4400 WNW		3/4 bed.,	
			2		5	7	4	8		10		7		10-20 km	
München 520	506	4	WzS		900 WzS	WzN		W				Regen,			
			6		7	9		7				2-4 km Sicht.			
Fürth 310	303	7	W		NNW	NNW		NNW			3/4 bed.,				
			1		3	8		8			10-20 km Sicht.				
Lindenbg. 331	106	8	WzS		NNW	WzW		WzN		WzN	WzN		1/2 bed.,		
			4		12	14		10		8	8		20-50 km.		

Ort	Seehöhe (m)	Zeit (MEZ.)	0	200	500	1000	1500	2000	2500	3000	3500	4000	4500	5000	6 T.
			7 T.	8 T.	9 T.	10 T.	11 T.	12 T.	13 T.	14 T.	15 T.	16 T.	17 T.	18 T.	19 T.
Stuttgart 671	436	8			700 NNW	W		WzN			3/4	bedeckt,			
			C		3	3		10			4-10 km Sicht.				
Frankfurt 221	106	7	SSW		NNW	W		900 NNW			1/2 bed.				
			3		6	6		8			10-20 km Sicht.				
Stockholm 665	44	7				WzN			W	SWzS					
						7			7	7					
Abisko 802	338	8				SE		SzE	S	SSE		S			
						6		7	10	10		11			

Jahrg.: 57 Nr.: 178
Jahrgang 57 Nr. 179

Täglicher Wetterbericht

Sonntag, den 26. Juni 1932
~~Montag, den 27. Juni 1932~~

Herausgegeben von der Deutschen Seewarte.
Verlagsort Hamburg.
Versendung 6 mal wöchentlich. Der Sonntagsbericht erscheint nachträglich.

Erläuterung: Die Beobachtungen sind sämtlich in der Form der 1929 in Kopenhagen beschlossenen Einheitsschlüssel wiedergegeben, die ausländischen jedoch zum Teil gekürzt. Kurze Erläuterungen zu den einzelnen Ziffern werden am 1. eines jeden Monats dem Täglichen Wetterbericht beigegeben. Eingehend finden sie sich in „Schlüssel und Anweisung für Obstelegramme", Aufl. 1, 1930, zu beziehen von der Deutschen Seewarte, Hamburg. Luftdruck in Millibar, umgerechnet auf den Meeresspiegel, bei Bergen auf die nächste Tausenderhöhe (1000 mb = 750.1 mm, bezogen auf 0° C und Schwere in 45° Breite). Temperatur in Celsiusgraden. Windrichtung: 08 = E, 16 = S, 24 = W, 32 = N. Windstärke nach Beaufort-Teilung (0 = Stille, 12 = Orkan). Die Wolkenhöhe (h) bezeichnet bei Bergen, wenn Wolken unter Orthöhe vorhanden sind, den Abstand von der Oberfläche dieser Wolken.

Erläuterung des Schlüssels	Untere Wolken	Mittlere Wolken	Wetter	Sicht	Wolkenhöhe	Bedeckungsgrad (untere Wolken)	Windrichtung	Windstärke	Wetterverlauf	Bedeckungsgrad (alle Wolk.)	Luftdruck (mb)	Lufttemperatur (°C)	Relative Feuchte	Obere Wolken	Art der Druckänderung i. d. letzten 3 Stunden und Betrag	Niederschlagmenge (mm)	Höchsttemperatur	Tiefsttemperatur	Seegang	Sicht nach See	Erdbodenzustand	Unterschied zw. Luft- u. Wassertemperatur	Dünung	Richtung der Dünung
	C_L	C_M	ww	V	h	N_L	DD	F	W	N	BBB	TT	U	C_H	a bb	RR	MM	mm	S	V_s	E	t_d	K	d

Deutsche Binnenlandorte

Deutsche Binnenlandorte	Gestern 14h MEZ. $C_L C_M$	ww VhN_L	DDF WN	BBB TT	U C_H abb	Gestern 19h MEZ. $C_L C_M$	ww VhN_L	DDF WN	BBB TT	U C_H abb	R_2R_2 MM E	Heute 8h MEZ. $C_L C_M$	ww VhN_L	DDF WN	BBB TT	U C_H abb	R_1R_1 mm E
Wilhelmshaven	9 2	81 635	283 78	xxx↓ 16	8x 904	9 9	11 744	284 75	10114 13	87 309	xx xx 1	5 3	02 834	262 16	10150 13	8x 302	00 08 0
Bremen	6 2	63 755	182 58	10107 15	9x 805	8 7	02 754	284 75	104 17	65 500	04 18 1	0 3	01 990	263 03	150 13	76 304	00 08 0
Hamburg	5 2	03 646	203 48	103 17	7x 606	8 9	02 744	224 55	097 15	99 400	02 18 0	7 0	02 854	224 24	136 13	81 304	00 10 0
Kiel	6 x	02 636	223 46	096 15	8x 604	3 x	05 538	241 78	084 16	9x 803	08 17 1	2 0	02 654	241 14	127 13	80 307	01 08 0
Flensburg	4 x	03 648	243 28	093 17	9x 807	3 x	02 655	264 25	091 17	0x 400	91 17 1	3 x	03 758	242 28	124 13	9x 302	00 07 2
Stettin	7 0	02 955	242 25	101 18	50 803	7 0	01 853	242 13	087 19	50 603	00 20 0	8 3	02 845	243 16	117 14	7x 307	00 13 0
Danzig	8 3	02 854	303 15	079 19	50 801	5 3	02 853	263 15	077 16	78 603	97 19 0	5 3	02 773	222 17	082 16	70 205	00 11 0
Königsberg i. Pr.	2 8	02 737	283 27	073 16	8x 902	4 3	02 745	284 26	067 14	85 602	00 17 0	5 x	02 656	223 26	075 15	7x 802	00 11 0
Aachen	9 x	05 545	183 55	134 19	7x 801	9 6	02 855	283 96	141 16	8x 401	14 19 1	5 x	05 666	000 16	173 12	9x 309	00 10 1
Nordhorn	8 0	02 645	243 26	115 18	72 803	8 5	02 754	323 25	119 16	76 304	01 20 0	0 4	01 890	262 04	xxx 13	89 305	00 06 0
Hannover	5 2	03 755	233 28	132 14	6x 802	5 7	02 654	213 27	108 16	7x 804	97 17 0	2 3	02 864	243 26	159 12	82 306	03 09 1
Erfurt	8 3	02 855	262 16	124 18	50 806	5 3	03 756	243 28	129 15	7x 300	97 19 0	2 3	02 853	253 27	160 13	7x 308	00 11 0
Magdeburg	1 0	02 755	223 15	117 19	41 807	7 7	02 763	223 15	119 17	6x 601	00 21 0	8 3	02 864	253 55	151 14	7x 308	91 11 0
Berlin	1 0	02 974	224 14	105 21	40 906	7 0	01 974	223 14	095 20	50 601	00 21 0	5 3	02 854	252 25	142 15	78 308	00 12 0
Dresden	2 3	02 762	321 25	126 15	60 905	0 3	01 780	263 14	110 17	41 601	00 18 0	6 x	02 647	243 57	137 13	8x 305	92 10 1
Grünberg i. Schl.	2 0	01 854	242 04	111 17	51 904	3 0	02 785	222 15	106 16	51 603	00 19 0	6 x	03 668	242 28	124 13	8x 305	00 11 1
Breslau	2 1	01 863	263 14	111 18	50 801	4 3	01 862	241 03	107 17	61 602	00 19 0	1 0	01 762	223 02	127 15	80 302	00 07 0
Essen 10437	5 5	05 543	161 45	130 15	8x 805	1 3	02 853	262 25	127 17	7x 400	03 18 1	1 4	05 672	181 03	166 13	80 305	00 08 0
Mirow	3 0	01 863	243 13	117 19	50 300	5 2	03 747	243 28	xxx↓ 17	7x 6xx	00 20 0						
Hof	5 2	03 745	243 18	134 13	7x 805	5 7	02 754	243 25	133 12	8x 600	00 15 0	8 3	02 644	282 25	149 12	9x 306	00 08 0
Gleiwitz	6 2	53 745	282 47	103 15	8x 301	8 3	22 764	000 55	103 15	8x 803	94 18 1	1 0	01 761	282 01	123 15	70 300	97 08 1
Frankfurt am Main	6 2	61 645	202 58	155 14	8x 900	6 2	63 543	202 58	140 15	8x 602	92 15 1	2 8	05 761	000 14	168 14	89 307	01 08 1
Karlsruhe	6 x	61 758	243 58	160 15	8x 802	6 x	62 548	222 58	153 14	9x 802	95 17 1	5 x	05 538	223 28	175 13	9x 306	96 12 1
Friedrichshafen	6 x	81 668	201 28	164 16	6x 904	6 x	03 658	222 28	166 15	7x 300	97 18 1	5 x	03 648	281 58	186 13	8x 305	02 11 1
Fürth	7 7	02 765	222 26	146 16	5x 803	5 2	22 666	241 58	151 13	8x 305	98 19 0	2 0	05 755	284 55	164 14	7x 404	01 11 1
München	7 3	02 764	284 15	151 16	54 704	5 2	61 744	244 28	162 12	7x 402	09 17 1	6 2	61 657	263 58	[illegible] 12	9x 405	05 10 1
Feldberg i. T. 801 m	x x	57 109	22x 39	9005 08	9x 900	x x	67 009	264 59	9004 10	9x 601	02 10 1	x x	44 109	284 39	9013 08	9x 302	01 07 1
Kahler Asten 850 m	x x	67 0x9	225 69	8995 08	9x 802	x x	46 0x9	223 49	8994 09	9x 300	03 09 1	5 x	03 818	263 28	9013 08	8x 303	01 07 1
Wasserkuppe 926 m	6 2	62 625	225 28	9002 09	9x 702	x x	46 009	244 49	8991 08	9x 903	92 12 1	x x	44 209	262 39	9008 06	9x 304	92 05 1
Brocken 1153 m	5 x	05 548	225 18	8980 07	9x 901	x x	46 009	225 39	8977 07	9x 501	90 10 0	x x	44 209	265 59	8991 03	9x 304	91 02 1
Fichtelberg 1213 m	6 3	02 744	243 37	8984 07	80 300	6 3	02 753	265 25	8976 07	80 801	00 08 0	x x	46 009	265 49	8953 05	9x 304	95 05 1
Schneekoppe 1610 m	x x	48 009	303 39	7961 03	9x 800	x x	48 009	303 39	7955 03	9x 801	00 04 0	x x	48 009	284 19	7966 03	9x 306	00 02 0
Feldberg, Schw. 1497 m	x x	44 109	284 39	9034 05	9x 301	6 x	57 009	203 79	9026 06	9x 300	94 07 1	x x	45 107	301 57	9038 06	9x 302	05 05 1
Zugspitze 2962 m	x x	77 009	304 69	7036 54	9x 202	x x	77 009	301 69	7042 54	9x 400	10 53 9	x x	77 009	301 69	7042 54	9x 400	10 53 9

Deutsche Küstenorte ° und Feuerschiffe †

Deutsche Küstenorte ° und Feuerschiffe †	Gestern 14h MEZ. $C_L C_M$	ww VhN_L	DDF WN	BBB TT	U C_H abb	Gestern 19h MEZ. $C_L C_M$	ww VhN_L	DDF WN	BBB TT	U C_H abb	R_2R_2 $\frac{S V_s E_0}{t_d K d t}$	Heute 8h MEZ. $C_L C_M$	ww VhN_L	DDF WN	BBB TT	U C_H abb	R_1R_1 $\frac{S V_s E_0}{t_d K d t}$
Borkumriff †	4 4	02 764	244 15	xxx↓ 16	74 301	x x	01 863	304 14	xxx↓ 14	7x 303	00 00 7	9 8	02 864	263 15	xxx↓ 13	70 305	00 61 7
Borkum °	3 1	02 647	245 17	10110 16	7x 300	2 4	02 743	265 14	10126 14	70 305	97 37 0	2 8	02 844	264 15	10149 15	70 104	00 38 0
Außenjade †	5 x	02 647	264 27	xxx↓ 15	9x 300	8 0	01 863	325 14	xxx↓ 14	81 304	xx 5x x	6 x	02 757	284 27	xxx↓ 13	6x 305	xx 62 7
Cuxhaven °	3 x	05 538	243 78	101 16	xx 802	3 x	03 748	286 78	106 13	xx 302	xx 27 1	3 x	01 754	262 24	141 13	xx 303	xx 17 0
Elbe I †	5 0	03 658	244 28	xxx↓ 16	80 804	2 5	01 763	284 14	xxx↓ 14	80 305	00 63 7	8 0	02 855	283 25	xxx↓ 13	70 307	00 62 4
Helgoland °	5 x	05 528	576 28	097 14	9x 801	1 0	01 843	284 14	110 13	81 304	xx 38 0	4 x	02 745	282 25	140 14	60 304	xx 27 0
Amrumbank 2467 †	5 x	03 768	242 28	xxx↓ 14	9x 801	7 7	01 863	304 14	xxx↓ 14	70 304	00 54 7	7 7	01 854	283 14	xxx↓ 13	70 303	00 62 7
List °	5 x	03 638	244 28	083 15	8x 801	9 6	02 734	264 15	092 13	7x 303	04 xx 1	2 8	02 833	264 14	119 13	70 304	00 xx 0
Bülk °	6 x	14 638	555 28	091 16	xx 803	6 x	25 847	306 77	084 14	xx 403	03 48 1	1 3	14 842	615 15	122 13	x0 303	97 38 1
Marienleuchte °	5 x	03 638	203 28	xxx 20	0x 810	3 x	25 638	182 78	xxx 16	0x 300	91 16 1	8 x	02 736	265 26	xxx 11	0x 107	05 27 1
Fehmarnbelt †	5 x	02 657	225 27	099 15	8x 803	6 x	81 658	224 78	085 15	9x 801	xx 50 0	8 x	02 765	286 25	120 14	7x 307	xx 60 0
Warnemünde °	8 3	02 644	244 15	091 17	7x 905	8 x	05 646	204 06	083 17	7x 905	00 16 0	9 x	02 845	245 46	114 13	72 304	00 38 0
Arkona °	1 5	01 841	555 02	088 16	70 801	0 3	05 690	554 28	080 15	8x 803	00 36 0	9 9	04 945	576 17	104 13	8x 309	00 49 0
Adlergrund †	2 4	02 755	265 25	083 17	70 600	4 6	01 753	264 14	xxx↓ 15	80 xxx	W.T. = 13°	2 x	03 758	286 28	096 14	7x 313	W.T. = 14°
Rügenwaldermünde °	5 x	03 778	224 18	092 15	7x 101	0 5	01 760	202 13	086 14	73 904	00 17 0	6 x	22 658	242 58	082 12	9x 307	02 16 1
Memel 10467 °	4 x	03 658	263 38	078 14	8x 300							4 x	08 458	242 38	061 13	9x 901	00 04 0

Deutsche Küstenorte ° und Feuerschiffe †

Deutsche Küstenorte ° und Feuerschiffe †	Gestern 17h MEZ. $C_L C_M$	ww VhN_L	DDF WN	BBB TT	U C_H abb	Heute 2h MEZ. $C_L C_M$	ww VhN_L	DDF WN	BBB TT	U C_H abb		Heute 11h MEZ. $C_L C_M$	ww VhN_L	DDF WN	BBB TT	U C_H abb	
Borkumriff †	2 4	02 863	304 15	xxx↓ 15	7x 306	8 0	01 864	283 14	xxx↓ 13	70 301		7 4	01 863	223 13	xxx↓ 15	72 300	
Borkum °	8 6	02 744	305 27	10115 14	8x 303	x x	02 7x9	304 25	10137 12	7x 701		1 4	02 845	223 15	10154 15	6x 303	
Außenjade †	3 x	02 647	304 47	xxx↓ 13	8x 805				xxx↓			7 8	02 863	263 14	xxx↓ 13	79 302	
Wilhelmshaven °	9 x	70 247	264 77	xxx↓ 16	8x 401	4 x	02 6x7	222 27	128 10	8x 302		5 0	02 764	264 14	149 15	60 303	
Cuxhaven °						3 x	03 738	243 28	126 12	xx 305	xx x7 1	7 0	02 754	263 15	153 14	x9 305	xx 17 0
Elbe I †	8 0	02 756	304 26	xxx↓ 14	70 300				xxx↓			1 0	02 763	244 24	xxx↓ 14	60 305	
Helgoland °	0 7	02 747	304 27	401 - 13	90 302	x x	03 7x8	283 28	123 11	9x 801		1 5	02 835	283 25	150 14	80 305	
Amrumbank †	8 4	02 873	303 25	xxx↓ 13	8x 403				xxx↓			7 4	02 843	283 25	xxx↓ 13	7x 307	
List °	3 4	02 734	264 15	087 14	7x 302	9 x	02 735	265 25	103 12	7x 302		2 8	01 843	245 13	132 14	7x 307	
Bülk °	8 0	25 635	554 77	079 19	x7 906							2 0	14 844	615 15	132 15	x2 305	
Marienleuchte °	6 x	60 638	202 28	xxx 18	0x 807							8 x	02 737	265 27	xxx 17	[illegible]	
Fehmarnbelt †	5 x	03 668	225 28	084 16	8x 804												
Arkona °	0 5	05 790	555 03	084 17	80 301							2 4	02 943	576 15	120 16	60 305	
Adlergrund †												2 6	02 754	286 15	114 17	77 309	W.T. = 14°

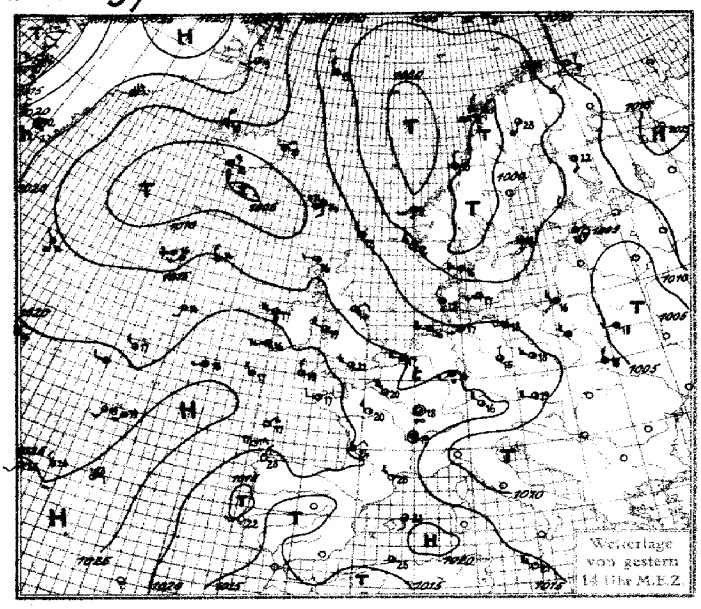
Wetterlage
von gestern
14 Uhr M.E.Z.

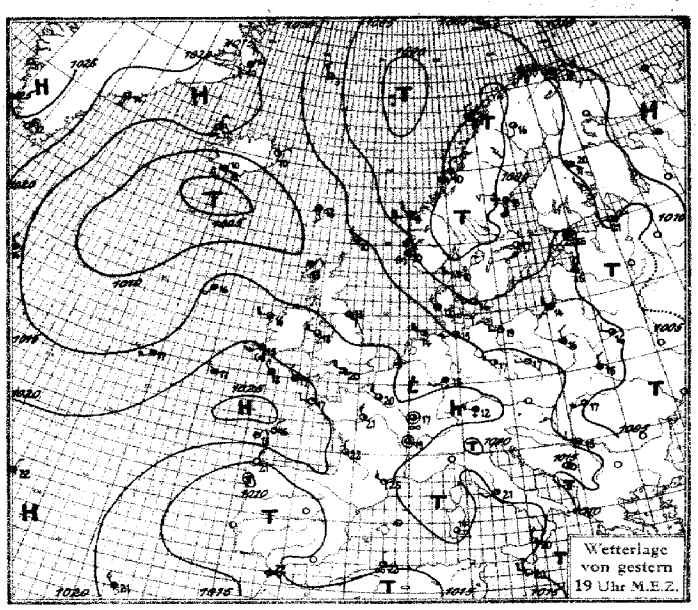
Wetterlage
von gestern
19 Uhr M.E.Z.

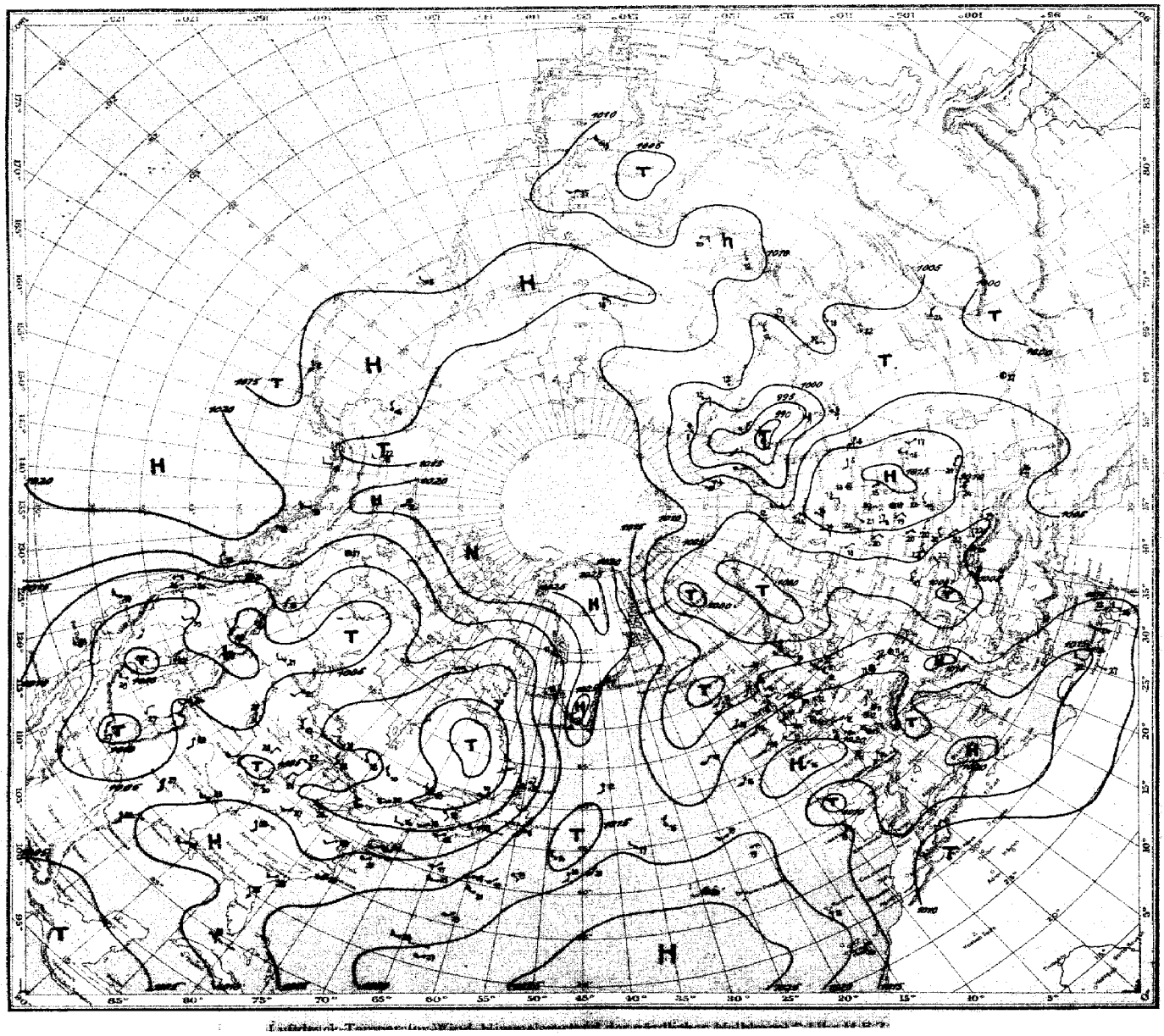

SEEWARTE

Sonntag, 26. Juni 1932

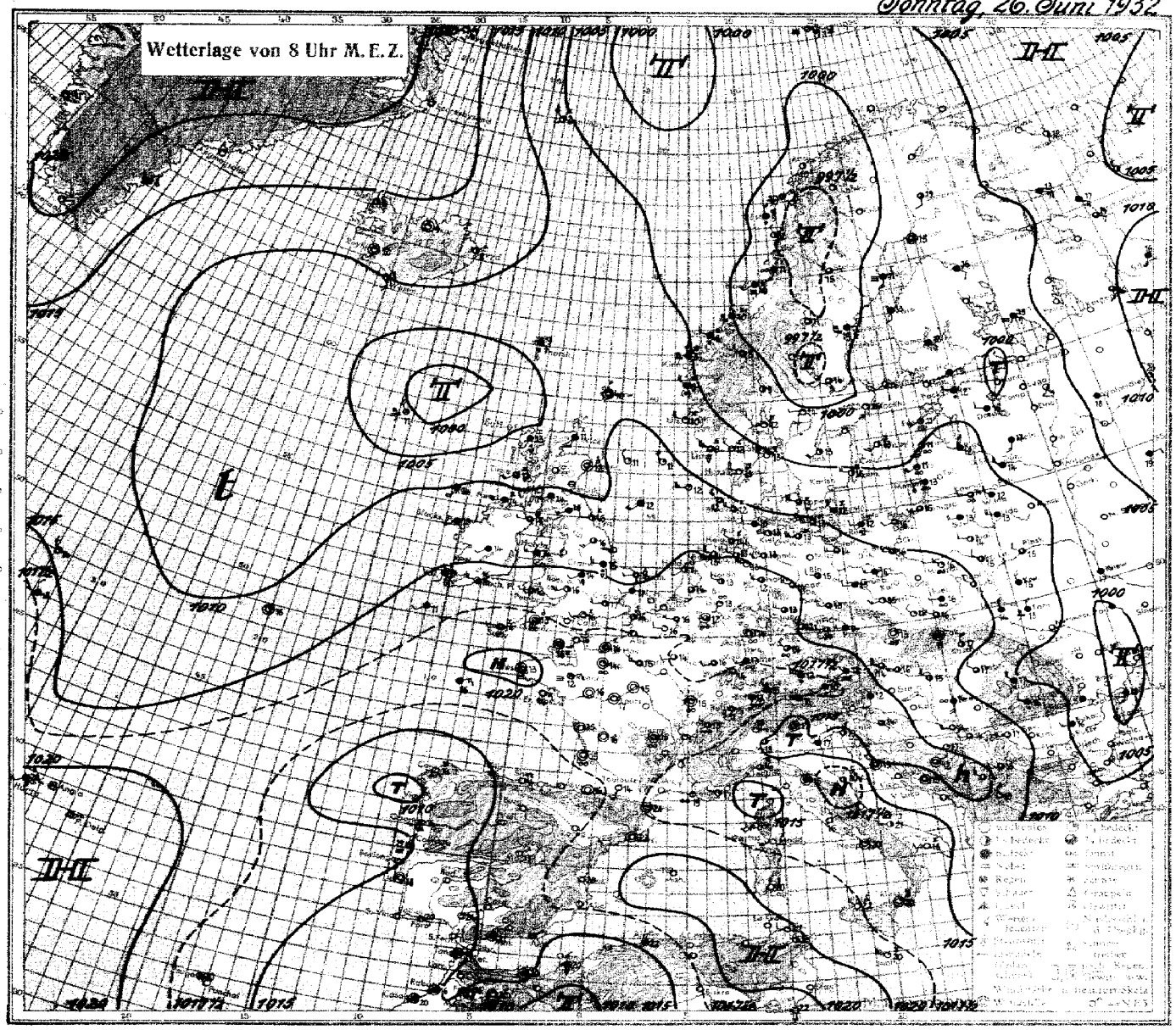

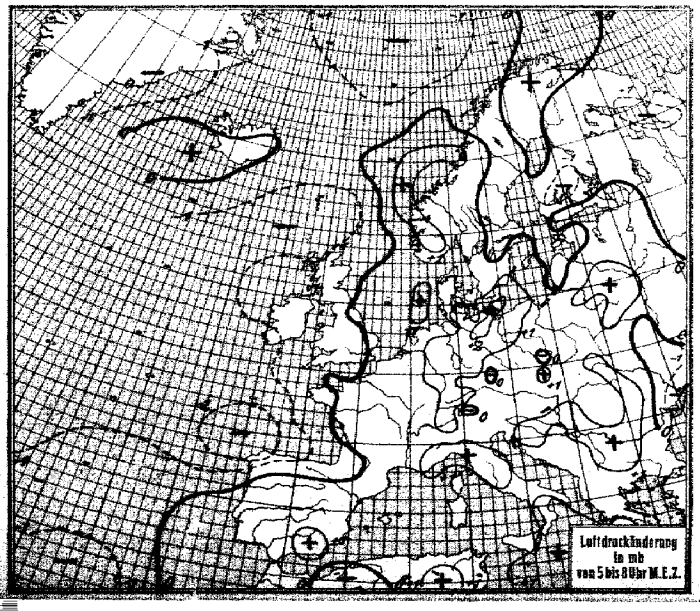

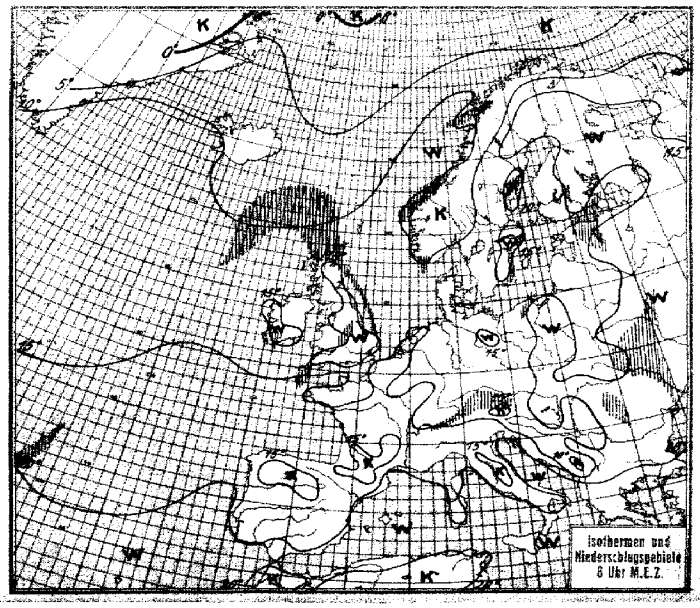

Sonntag, den 26. Juni 1932

~~Sonntag, den 27. Juni 1932~~

Erläuterung des Landschlüssels

Untere Wolken	Mittlere Wolken	Wetter	Sicht	Wolkenhöhe	Bedeckungsgrad (untere Wolken)	Windrichtung	Windstärke	Wetterverlauf	Bedeckungsgrad (alle Wolken)	Luftdruck (mb)	Lufttemperatur (° C)	Relative Feuchte	Obere Wolken	Art der Druckänderung i. d. letzten 3 Stunden und Betrag		Niederschlagsmenge (mm)	Höchsttemperatur	Tiefsttemperatur	Seegang	Sicht nach See	Erdbodenzustand
C_L	C_M	ww	V	h	N_L	DD	F	W	N	BBB	TT	U	C_H	a	bb	RR	MM	mm	S	V_s	E

Auslandorte (Küstenorte o)	Gestern 14h MEZ. C_LC_M	ww V h N_L	DDF WN	BBB TT	U C_H a bb	Gestern 19h MEZ. C_LC_M	ww V h N_L	DDF WN	BBB TT	U C_H a bb	R_2R_2 s V_s E	Heute 8h MEZ. C_LC_M	ww V h N_L	DDF WN	BBB TT	U C_H a bb	R_1R_1 s V_s E
Thorshavn o	70	02 835	162 15	10116 14	40 801	50	02 847	142 17	10112 12	60 801	00 1 80	60	61 738	121 58	1066 09	90 807	92 2 71
Reykjavik	52	03 754	063 48	106 11	6X 300	53	02 755	084 75	095 13	60 300	02 X X9	03	61 990	000 02	116 12	50 403	00 X X0
Isafjord	02	03 XX0	324 28	150 10	XX 310	02	01 XX0	322 14	168 11	X0 303		03	02 XX0	321 14	144 08	X0 803	
Acureyrie	4X	03 XX8	323 18	136 11	XX 300	50	02 XX6	283 16	139 10	X0 303		03	01 XX0	000 03	136 09	X0 803	
Seydisfjord	02	02 XX0	041 16	119 10	X0 800	02	02 XX0	041 14	122 10	X0 300		5X	02 XX4	041 74	112 08	XX 800	
Westmann	6X	81 XX8	086 78	084 09	XX 703	6X	81 XX8	086 78	062 10	XX 803		1X	01 XX4	144 14	099 08	XX 303	
Aberdeen	2X	02 963	283 15	128 16	46 200	8X	02 864	102 15	130 13	76 202	00 1 80	89	02 753	000 75	089 12	81 702	97 0 61
Malin Head	61	21 526	263 48	158 15	90 602	51	02 635	244 27	149 15	90 903	02 2 60	50	02 737	223 47	114 14	90 902	95 2 80
Tynemouth	20	01 854	042 04	XXX 14	60 102	20	01 864	122 14	134 13	71 803	00 1 80	26	01 754	242 14	123 16	7X 601	97 1 70
Croydon	1X	02 864	274 15	157 21	51 702	77	02 864	253 16	159 20	5X 301	00 22 0	50	01 764	232 14	162 17	70 801	97 14 0
Lerwick	80	02 845	283 15	027 12	60 310	50	02 847	283 17	103 10	70 201	00 X X0	33	02 743	000 15	083 10	70 805	00 X X0
Valentia	5X	02 858	213 28	220 16	7X 803	5X	10 848	203 28	200 15	9X 605	00 1 80	5X	25 748	182 78	152 14	9X 805	96 1 70
Guernsey o	71	01 864	303 14	202 19	78 300	01	01 890	284 14	192 18	71 604	00 3 70	73	02 654	006 15	185 16	80 300	06 2 60
Stornoway	86	02 844	241 27	130 16	60 802	60	02 845	042 28	111 13	70 605	06 1 81	37	81 844	182 48	059 13	90 606	01 1 81
Holyhead	50	02 864	254 55	173 19	71 702	53	02 864	253 17	166 18	70 702	01 1 80	5X	03 768	243 18	147 14	7X 203	93 1 70
Yarmouth	06	01 690	023 13	146 16	80 301	76	01 663	000 14	151 14	70 303	06 2 60	03	02 690	231 16	143 16	80 301	00 2 60
Blacksod P.	57	14 854	245 26	191 17	8X 603	53	02 834	244 26	175 16	8X 804	92 2 80	5X	03 858	203 28	121 16	80 804	05 —
Scilly o	84	01 863	303 13	221 19	70 901	50	02 865	282 15	208 17	70 802	00 1 80	9X	10 857	222 17	182 14	9X 802	00 1 80
Myggbukta	04	02 970	124 26	196 04	8X 803							10	01 991	121 11	164 04	00 802	00 X 90
Jan Mayen	89	02 834	295 24	066 03	81 201	8X	02 825	295 25	066 03	81 201	00 2 80	50	02 934	285 24	057 02	80 805	00 2 90
Longyearbyen o	73	02 865	303 26	111 05	46 703	53	02 845	013 27	092 06	4X 804	00 X X1	70	02 876	165 76	080 06	40 602	97 X X1
Bäreninsel	57	04 763	114 35	075 01	9X 806	5X	08 4X9	174 39	056 02	9X 703	00 2 41	XX	46 1X9	103 49	028 01	9X 604	97 3 11
Vardö	00	01 990	104 04	110 07	84 806	00	04 090	124 30	093 05	90 805	00 2 00						
Ingöy	04	01 980	133 04	047 15	64 703	00	01 990	142 14	029 15	62 803	00 2 90						
Andenes	87	02 962	302 27	022 11	87 707	87	02 963	293 27	009 11	96 803	00 1 90	54	02 962	042 24	9989 10	91 503	00 1 90
Röst	14	02 961	324 16	012 10	96 704	57	03 923	314 28	002 10	9X 702	00 2 90	52	61 913	314 58	982 09	9X 200	91 2 91
Nordöyan	5X	03 708	322 28	003 10	9X 804	5X	04 707	322 27	9982 10	9X 804	03 2 71	5X	04 808	202 78	989 10	9X 403	06 2 71
Ona o	52	03 843	101 78	013 11	8X 802	52	03 834	241 28	10009 10	8X 400	92 1 91	52	63 604	262 58	10032 08	9X 303	08 1 71
Krakenes	52	61 724	203 55	021 07	9X 000	5X	58 508	283 58	020 09	9X 601	07 3 61	57	51 736	303 58	062 08	9X 306	11 3 71
Utsira	80	02 955	285 75	065 12	X0 403	90	10 956	296 26	069 10	X0 301	01 3 90	06	02 960	264 13	083 10	X0 300	97 3 90
Listo	80	10 953	265 73	053 13	70 300	80	01 962	276 02	054 12	70 401	97 3 90	80	81 955	265 25	081 09	80 203	97 3 90
Ferder	23	01 863	225 23	9992 17	63 808	80	01 863	224 03	9989 15	68 601	00 2 80	14	01 961	241 02	021 12	64 304	00 2 90
Svandalsflona	60	81 618	243 78	909 05	40 801	90	64 518	285 78	913 03	80 305	02 XX 1	60	58 518	204 78	9931 02	90 701	03 00 1
Haparanda	03	02 990	181 25	10055 19	50 806	6X	02 9X6	000 76	10031 18	7X 806	97 2 10	70	02 9X5	000 55	10017 15	80 300	03 12 1
Jönköping	84	02 964	184 14	040 19	5X 603	87	02 965	162 76	039 16	7X 001	97 20 0	1X	01 974	204 14	037 13	60 300	00 09 0
Wisby	80	00 990	204 00	050 16	90 300	05	01 9X0	163 14	042 16	60 803	00 1 90	10	01 9X4	203 14	043 13	73 303	00 1 90
Stensele	50	03 968	000 28	000 17	70 802	31	02 857	000 27	9986 15	70 801	00 20 0	20	02 955	081 26	9979 15	69 303	95 10 0
Härnösand						59	55 520	165 45	10007 13	80 600	04 07 1	60	53 528	082 58	993 09	90 801	97 4 61
Stockholm	84	02 764	142 55	XXX 18	60 600	44	02 772	163 54	057 17	60 603	97 18 0	10	01 881	183 51	XXX 16	50 300	91 13 0
Gällivare	27	02 964	184 15	012 23	13 802	9X	02 957	161 27	015 16	5X 600	91 25 0						
Kopenhagen	47	02 753	223 26	XXX 17	80 803	99	02 754	242 77	XXX 16	90 802	03 1 71	86	02 754	264 55	XXX 13	80 303	94 3 70
Skagen	70	01 764	245 14	043 16	70 300	10	01 862	245 03	036 10	74 601	00 5 80	78	01 862	265 03	10059 13	60 303	00 5 80
Hanstholm	18	02 863	263 15	056 15	60 300	68	02 852	264 15	055 14	60 801	00 3 80	68	01 852	264 13	076 13	60 303	00 4 80
Helsingfors o	97	03 638	103 28	056 18	7X 806	67	02 764	065 76	039 16	73 805	91 20 0	52	03 746	201 28	044 15	7X 001	00 14 0
Sortavala	20	02 963	124 25	095 19	40 807	07	02 870	141 26	068 18	60 803	00 20 0	50	47 258	123 28	065 13	90 600	06 12 1
Wasa	30	13 444	263 24	037 16	70 803	80	01 443	206 23	032 14	80 803	00 17 0	50	03 558	162 18	037 13	80 300	04 10 0
Enare																	
Dorpat	8X	03 668	202 28	060 20	6X 803	85	02 664	241 15	042 18	70 805	00 22 0	6X	64 548	262 58	017 15	9X 600	93 13 1
Filsand	5X	03 748	241 38	063 12	8X 303	5X	03 568	201 28	050 11	8X 803	00 14 0	XX	46 309	223 39	035 11	9X 603	00 09 0
Riga						57	03 655	322 28	056 15	8X 802	01 17 0	5X	03 738	323 28	056 12	9X 300	00 11 0
Mainova	40	02 756	324 56	038 21	6X 806	40	02 656	323 06	020 20	90 806	01 22 1	5X	03 658	183 98	010 17	9X 303	10 15 1
Kowno	6X	66 448	261 58	066 15	9X 300							4X	05 557	242 27	099 14	7X 002	00 11 0
Warschau	52	03 635	283 78	086 XX	XX X03	51	03 636	302 78	084 16	80 801	97 17 0	10	05 662	281 13	110 16	71 203	97 09 0
Krakau	90	02 757	322 27	XXX 17	60 300	82	03 645	281 28	103 15	80 301	91 18 0	03	02 660	261 13	124 16	65 303	01 09 0
Lemberg	80	03 768	323 28	052 18	70 300	80	03 658	322 28	073 15	80 303	00 18 0	50	03 648	303 28	093 14	80 306	00 11 0
Pinsk	80	08 658	242 28	042 18	80 304	80	02 657	262 27	055 16	90 306	08 18 1	52	02 764	282 25	073 15	80 306	00 13 0
Rochefort	00	00 896	262 00	207 21	60 801	00	60 890	264 00	190 18	70 802	00 21 0	00	00 690	000 00	186 15	90 300	00 11 0
Socoa	14	01 552	181 03	202 22	70 901												
Le Bourget	73	02 754	287 26	171 20	5X 604	23	02 753	284 25	167 20	60 901	00 22 0	03	02 680	263 25	185 15	80 301	00 12 0
Lyon	03	02 790	000 25	186 19	6X 801	08	02 790	000 26	170 19	60 703	00 21 0	10	01 641	282 21	183 17	80 401	95 13 0
Brest	70	02 754	242 24	214 17	90 802	50	01 753	242 03	202 17	80 803	00 18 0	XX	49 209	000 39	XXX 13	9X 803	
Perpignan	04	01 796	615 23	177 25	21 709	04	01 790	283 03	165 25	31 704	00 25 0	00	01 890	000 12	174 21	61 101	00 1 50
Le Talut	10	01 752	244 13	217 19	83 800	04	01 790	263 02	202 18	90 805	00 19 0	00	00 790	083 00	197 16	90 600	00 13 1
Tours	10	02 754	283 24	186 20	61 700	80	02 754	303 24	173 21	51 602	00 22 0	00	00 790	000 00	187 17	60 300	00 10 0
Le Havre	1X	01 762	263 23	191 16	81 702	04	01 890	261 03	186 17	70 502	00 1 70	X0	02 745	000 25	189 14	90 300	00 1 40
Marseille	XX	02 690	636 24	141 23	40 103	00	02 790	635 04	133 25	45 700	02 X4 0	00	05 690	322 03	154 19	61 403	00 1 60
Helder o	16	02 752	284 1X	138 17	70 803	20	02 754	303 14	143 15	70 301	00 0 70	40	02 664	201 14	157 14	70 301	00 0 70
Vlissingen o	54	02 665	243 17	151 17	7X 601												
De Bilt	75	02 754	284 15	137 18	68 300	88	01 853	303 14	140 16	60 404	00 20 0	73	02 755	162 15	163 14	81 102	97 05 0
Zürich	67	05 742	201 58	160 14	7X 703	67	05 742	203 58	168 13	8X 601	02 16 1	62	05 744	161 58	182 13	9X 205	05 11 1
Bern	62	05 763	282 28	155 15	7X 602	5X	05 658	120 28	163 14	8X 901	20 16 0	57	22 662	101 55	178 11	90 303	05 11 1
Säntis	XX	46 109	244 69	XXX 51	9X 301	XX	64 109	245 69	XXX 19	9X 300	05 00 9	XX	52 109	283 69	XXX 00	9X 402	12 51 9
Wien	87	02 763	244 55	116 19	41 804							04	02 790	264 15	148 14	78 303	91 12 0
Klagenfurt						40	02 985	282 15	109 17	50 502	97 22 0						
Innsbruck												5X	03 418	241 58	174 11	9X 300	04 11 1
Budapest	6X	62 658	282 58	089 15	7X 302	62	61 855	613 58	099 15	7X 204	05 17 1	03	02 980	614 14	115 15	60 202	00 14 0
Fünfkirchen						20	01 764	322 44	103 19	40 302	03 19 1	00	00 790	283 10	147 16	—	—
Debrecen						6X	02 955	994 95	060 17	7X 407	97 22 1	62	02 865	281 15	095 17	6X 302	00 12 1
Prag	57	02 764	264 15	122 17	00 803	44	01 671	223 14	123 16	50 401	00 18 0	57	03 662	243 28	142 14	7X 404	00 11 0
Olmütz	8X	03 658	283 28	108 16	5X 500	5X	03 768	004 28	108 15	8X 300	01 17 0	00	05 690	000 10	137 15	60 303	00 10 0

Sonntag, den 26. Juni 1932

Auslandorte	Gestern 14h MEZ. ww VhN_L	DDFWN	BBB TT	Gestern 19h MEZ. ww VhN_L	DDFWN	BBB TT	Heute 8h MEZ. ww VhN_L	DDFWN	BBB TT
Madrid 353							00 793	041 00	10166 17
Almeria 355							02 890	042 26	156 xx
Mahon X	02 753	162 25	10123 22						
La Coruña 10360	00 590	023 00	171 23	00 590	023 00	10153 21	05 590	121 00	115 16
S. Fernando	00 7x0	103 01	143 30	00 794	161 00	127 27	00 790	084 00	125 23
Teneriffa 400	01 853	083 03	203 24	01 853	023 03	187 23	02 255	283 15	179 21
Kap Juby 403				03 744	324 xx	188 xx	03 858	427 28	144 17
Rio de Oro	02 796	328 16	139 22	03 668	327 28	126 21			
Oporto 10381	46 3x9	241 39	151 17				40 3x9	203 39	126 16
Lissabon 10384	00 790	222 00	156 22				00 690	000 00	140 18
Praya 393 (Kap Verde)									
S. Vicente (Kap Verde)									
Parga 394				03 5x8	283 28	182 21	02 654	xxx 24	168 20
Pt. Delgada (Azoren)	02 585	121 x5	252 21	02 8xx	000 14	238 22			
Horta (Azoren)	01 763	182 03	259 25	02 753	021 03	245 22	61 747	202 77	205 20
~~Padua~~ Mailand				02 772	183 24	106 24	02 690	061 14	150 18
Genua X							02 690	122 15	169 16
Florenz X				02 264	000 14	125 22	03 645	000 28	174 15
Rom X				01 764	222 14	145 21	00 690	042 00	169 16
Terranova X				02 762	613 24	133 21	00 690	223 00	173 21

Auslandorte	Gestern 14h MEZ. ww VhN_L	DDFWN	BBB TT	Gestern 19h MEZ. ww VhN_L	DDFWN	BBB TT	Heute 8h MEZ. ww VhN_L	DDFWN	BBB TT
Messina				02 854	304 24	10154 20	~~00 868~~	~~000 00~~	~~10163 25~~
Tarent				11 648	324 28	133 22	03 790	242 40	165 18
Malta /0341	01 862	265 12	10158 21	00 890	264 00	154 20	01 842	264 02	172 20
Belgrad				02 754	262 74	091 15	02 755	242 15	127 14
Üsküb				02 867	242 27	095 18	01 863	324 13	127 19
Split /0718				13 774	303 25	117 20			
Bukarest 69575							xx xxx	243 58	043 16
Sofia /0720									
Archangelsk 10524							02 690	123 17	091 14
Maratschkin S.							01 xx0	286 11	061 04
Leningrad				02 677	042 77	057 21			
Ust Zylma X									
Moskau 10909	01 x82	122 03	122 23	00 x90	122 01	095 23	01 x82	122 12	083 20
Astrachan 10049	01 790	06x 03	096 26	01 790	061 04	090 24	01 790	084 03	092 24
Kijew							04 548	062 28	024 17
Odessa 16975									
Swerdlowsk	27 560	615 56	9997 15	02 764	614 27	053 08	02 770	614 15	080 08
Rabat				02 854	242 14	134 21	03 858	000 28	xxx 16
Algier /603	01 890	3x4 14	10167 25	05 790	321 23	158 22	03 753	022 28	155 22
Tunis /008	01 752	264 12	171 25	00 890	324 10	169 23	01 890	203 14	xxx 20

Beobachtungen von Nordamerika und Grönland 2h MEZ.

Wetter ww — Windrichtung DD — Windstärke F — Luftdruck (mb) BB — Lufttemperatur (°C) TT

Ort	ww DDF	BB TT	Ort	ww DDF	BB TT	Ort	ww DDF	BB TT	Ort	ww DDF	BB TT	Ort	ww DDF	BB TT	Ort	ww DDF	BB TT
Tatoosh J.	00 242	1016 13	Dodge City	01 122	1006 23	Key West	01 083	1012 29	Dutch Harbor	00 043	1016 12	Winnipeg	02 162	1008 21	Nottingham J.	01 043	1006 xx
Roseburg	00 323	08 26	Corpus Christi	02 123	08 29	Charleston	01 203	12 28	Tanana	01 122	13 22	White River	01 242	05 18	Resolution J.	60 124	02 01
San Francisco	03 203	07 13	Duluth	00 282	06 17	Hatteras	00 203	12 26	Cordova	02 162	17 11	Doucet	02 283	04 10	Bermuda	01 243	17 26
San Diego	00 303	06 18	St. Joseph	00 203	05 xx	Washington	02 202	06 29	Juneau	02 163	18 13	Father Point	00 242	00 10	Julianehaab	00 322	25 04
Flagstaff	00 303	02 29	Little Rock	02 203	10 23	Scranton	60 203	06 23	Aklavik	01 324	21 10	Chatam	01 122	00 12	Godthaab	00 243	13 12
Helena	00 283	05 29	New Orleans	02 204	12 30	Nantucket	01 164	06 16	Ft. Simpson	01 000	12 17	Halifax	02 203	06 12	Godhavn	01 122	13 11
Salt Lake C.	00 283	02 32	Chicago	02 322	06 21	Portland	03 242	04 16	Prince Rupert	60 xx2	19 12	Sydney	02 204	06 19	Angmagsalik	01 000	19 11
Denver	02 162	05 24	Cleveland	02 242	06 26	Eastport	02 203	03 13	Edmonton	02 283	11 13	Cap Race	00 204	16 08	Miles City / Havanna		
El Paso	01 283	998 27	Nashville	02 122	12 23	Honolulu	02 082	17 23	Medicine Hat	02 122	04 17	Harrington	02 204	999 10	Atlanta / Kingston		
Bismarck	02 465	1004 22	Jacksonville	02 123	12 29	Nome	00 202	17 16	The Pas	- -	- -	Belle Isle	02 162	1006 02	Montreal / San Juan		

Schiffsmeldungen.

Erläuterung des Schiffsschlüssels: Wochentag P, Erdoktant Q, Breite (Süd unterstr.) LLL, Länge (Ost unterstr.) lll, Zeit (MEZ.) ZZ, Windrichtung DD, Windstärke F, Wetter ww, Luftdruck (mb) BB, Sicht V, Lufttemperatur (°C) TT, Kennzahl 3, Untere Wolken C_L, Mittlere Wolken C_M, Obere Wolken C_H, Bedeckungsgrad (alle Wolken) N, Unterschied zw. Luft- u. Wassertemperatur t_d, Dünung K, Richtung der Dünung d, Wetterverlauf W, Bedeckungsgrad (untere Wolken) N_L, Kurs des Schiffes d_s, Geschwindigkeit des Schiffes f, Art der Druckänderung i. d. letzten 3 Stunden a, und Betrag bb

25. Juni 1932

Schiffsname	P Q LLL	lll ZZ	DDF ww	BB V TT	3 C_L C_M C_H N	t_d K d W N_L	d_s f a bb
Rio Panuco	70445	21313	18303	24719	3 X3X8	31520	54800
Elbe ✓	70597	01313	28401	07710	3 08X3	65810	84300
New York ✓	70496	10913	27102	23817	3 5XX7	30027	67305
Europa ✓	70494	15513	22103	24815	3 5XX8	50028	6X300
Bremen	70428	43013	16303	20720	3 0208	40020	29304
Stuttgart	70405	59313	24202	14919	3 5005	72626	25302
Hamburg	70412	50413	17582	21520	3 6XX8	70058	27303
M. Olivia ✓	70460	07219	02201	24813	3 0423	71800	—
Bremen	70437	39719	24205	20519	3 5205	20014	29300
Gen. v. Steuben	70408	68613	22401	12913	3 1002	20002	65404
Hamburg	70412	48119	18405	16517	3 46X6	73535	—
Stuttgart	70405	57319	20302	14822	3 4614	72324	25300
New York	70495	14019	25103	20817	3 83X8	30016	67810
✓	70475	34713	28203	20816	3 XXX8	3062X	—
✓	70494	22713	26302	20817	3 1XX6	4352X	—
✓	70530	19313	18202	18714	3 4XX6	3172X	—
	70445	09113	05301	21717	3 1001	40001	83305
✓	70479	24913	24202	208 —	3 0607	34510	68303
	70266	17107	32400	15618	3 0000	33880	—
	7034X	15007	32202	14618	3 3105	02625	55000
	70278	16813	32400	15618	3 0000	33810	85X01
✓	70541	35413	26140	16214	3 XXX9	20039	56300
	73709	24013	10301	05913	3 0944	00000	XX805
	70460	08313	03401	22919	3 1003	51113	15X01
	70444	23113	18202	22719	3 5007	31527	55XXX
	70388	23307	12200	XX820	3 0000	39300	74305
	70396	22012	06201	XX823	3 1102	31101	74805
✓	70563	22113	20357	14215	3 XXX9	41539	15808
✓	70569	17213	27303	15614	3 5XX8	11738	16808
	70620	07213	26403	12911	3 22X8	34723	64305
	70623	10120	17302	10910	3 4305	32622	64810
✓	70458	56407	18301	08809	3 0091	31500	66202
✓	70454	58613	19901	08810	3 0523	32500	66305
✓	70448	60719	19301	06812	3 0693	21500	66708
✓	70577	14519	22203	11616	3 5XX8	21738	26809
✓	70533	37919	25103	16714	3 5XX8	20038	56400
	70406	70913	22201	10816	3 0024	30010	66107
	70405	73119	18303	08819	3 5008	20018	66904
✓	70501	08519	29203	21718	3 9708	31713	64803
✓	70553	16519	18202	16716	3 4XX6	2162X	—

26. Juni 1932

Schiffsname	P Q LLL	lll ZZ	DDF ww	BB V TT	3 C_L C_M C_H N	t_d K d W N_L	d_s f a bb
New York ✓	10492	16701	17303	18816	3 5XX8	50028	67809
Europa ✓	10484	23401	24202	15817	3 5XX6	40076	6X607
Bremen	10449	36201	28103	19717	3 0208	60020	29300
Hamburg	10419	45801	16250	19520	3 6XX8	50048	27304
Gen. Osorio	10267	15001	04500	18820	3 0000	64100	—
St. Louis	10403	71601	20302	08718	3 46X7	30015	—
Stuttgart	10405	55201	18102	16822	3 3007	40027	25305
Bremen	10462	32707	31203	18815	3 5XX8	41828	29802
Rio Panuco	10437	24201	22302	19819	3 56X7	40014	54608
New York ✓	10488	20007	00001	12816	3 0803	50010	67813
Stuttgart	10405	53107	00001	17820	3 0011	72300	25300
Hamburg	10425	43507	18310	17519	3 6XX8	50048	—
Watussi ✓	10503	02907	24100	20712	3 0000	40000	—
St. Louis	10401	69607	20428	09617	3 6XX8	11498	26302
	10362	60201	18408	XX623	3 ·		
	10405	71801	19402	07719	3 5305	30023	26400
	13587	05001	28513	08811	3 9607	74724	55204
	13577	03107	28401	10911	3 2503	52703	56308
	13559	07107	28502	11912	3 23X6	74722	86801
	13578	05201	28501	10911	3 2404	75613	44305
	13565	05007	24501	12912	3 2593	61711	44305
✓	10565	00101	16302	14812	3 4207	50025	17203
	13577	00807	28201	12911	3 4002	52812	17300
✓	10579	18401	21554	XX514	3 XXX9	42549	15813
✓	10585	11801	20322	08713	3 5XX8	21638	26808
✓	10526	40301	16243	17312	3 X7X7	4063X	56905
✓	10468	31101	31302	18716	3 5XX7	41717	68301
✓	10465	08401	05303	21716	3 8008	30028	83806
✓	10554	13501	18302	13715	3 4XX5	3162X	—
✓	10528	20201	20420	13615	3 3008	16480	69XXX
	10393	08401	32102	16519	3 XXX9	21729	83803
	10401	09107	32105	16519	3 1009	23829	43300
	10314	17001	16102	23618	3 5XX5	21625	34605
✓	10481	23807	28301	13814	3 1703	70021	28812
	13558	01807	20403	11712	3 5XX8	6172X	—
✓	10555	10707	18402	10714	3 4XX6	3162X	—
✓	10461	34207	30202	18816	3 1XX5	41715	68301
✓	10474	08107	06303	19816	3 5008	41828	83310
	10406	55501	18304	17719	3 —	—	—
	10309	61701	22401	21827	3 —	—	—

Witterungsübersicht.

Sonntag, den 26. Juni 1932

Die langgestreckte skandinavische Zyklone schwenkte mit ihrem Südteil ostwärts, der Nordteil drehte nach Nordwesten aus und vertiefte sich. Im Zusammenhang mit dem südlichen Teiltief, das gestern früh den Häuptkern darstellte, wanderte nachmittags eine regnende Kaltfront wohl örtlichen Ursprungs über Südnorwegen nach Osten. Auch über Deutschland schritt eine solche Kaltfront ostwärts fort. Beide sind heute nicht mehr erkennbar. Ebenso lösten sich Reste von Okklusionsfronten fast gänzlich auf, die mit dem skandinavischen Tief zusammenhingen. Ueber Mittel- und Norddeutschland erkennt man noch den stärkeren Druckanstieg hinter einer solchen.

Ein neues Tief nahte aus dem Raume südwestlich von Island. An der Luftmassenscheide zwischen Polarluft und maritimer Warmluft subtropischen Ursprungs wanderte es ostsudostwärts und lebte auf. Der nur schwach vorstossenden Kältewelle in seiner Begleitung folgt mit einem flachen Teiltief westlich von Irland eine zweite, nicht stärkere.

Beide Zyklonen bewirkten jedoch ein Zurückweichen des Azorenhochs. Die Westwetterlage beharrt also. Das Nordmeertief zog nordwärts ab. Es gelangte damit ganz in den Bereich der Polarluft.

Durch Westrußland verläuft auch heute die Grenze zwischen den westlichen maritimen Luftmassen und den festlandischen Warmluftmassen, die dem ostrussischen Hoch entströmen. An dieser Grenze wandert ein Tief über den Finnenbusen, ein zweites, das aus Rumänien kam, über Donau- und Dnieprmündung nordwärts. Beide haben ein Aufgleitregengebiet an ihrer Westseite.

Im Mittelmeergebiet baut sich wieder ein Hoch auf. Eine kleine Zyklone an der nordportugiesischen Küste zog unter Vertiefung nach Norden.

gez. Dr. Markgraf

Höhenluft-Beobachtungen.

Ort Seehöhe (m)	Zeit (MEZ.)	Einheit	Höhen-Temperaturen und -Feuchtigkeiten															Bemerkungen
Nachtrag v. Duxford	25.VI. 7.00	m	200	500	1000	1500	2000	2500	3000	4000	5000							
		°C	13	11	9	6	3	0	-1	-3	-8							
		%	85	95	85	95	95	85	65	55	—							
			989	954	902	842	799	750	705	622	548							

Höhenwinde.

Ort	Seehöhe (m)	Zeit (MEZ.)	0 7 T.	200 8 T.	500 9 T.	1000 10 T.	1500 11 T.	2000 12 T.	2500 13 T.	3000 14 T.	3500 15 T.	4000 16 T.	4500 17 T.	5000 18 T.	6 T. 19 T.
Köln 315	48	6h	Skiz.		WzN	NW		1800 NW							
					3	4		16	¼ bedeckt.		2-4 km Sicht.				
Dimütz 411	263	8h	Skiz.		NW	NW		WNW							
					5	8		3							
Posen 540	107	6h		WNW	WNW	W	WSW	W		W		W			
				12	13	13	15	15		8		19			
Thorn 675	52	5h		W	WzN	WNW	W								
				5	6	8	8								
Nachtrage von gestern															
Breslau 104	128	14h	WNW		NWzN	NW		NW 1300	1300 NWzW						
			4		8	7		6	5	½ bedeckt, 20-50 km Sicht.					
Schkeuditz 606	134	14h	SW		WSW	WSW		1900 WzN							
			3		2	3		2	¾ bedeckt, 10-20 km Sicht.						
Darmstadt 156	173	8h	SW		WzS	W		NWzW							
			3		5	7		8	½ bedeckt, 4-10 km Sicht.						
Schkeuditz 605	134	11h	WzS		WSW	WzS	SWzW								
			2		3	8	5	¾ bedeckt, 10-20 km Sicht.							
Prag 545	284	12h	NW		NWzN	NW	NWW								
			3		5	6	6								
Warschau 150	114	13h	NNW	NWzN	NWzN	NNW	NWzN								
			4	6	8	10	9								
Lemberg 365	320	14h		NNW	N	N	NNW	NzW							
				6	5	4	3	2							
Madrid 401	667	14h				NE	NNW	NW		NNW		NNW		NW	NzW
						2	3	6		4		5		4	4
Schkeuditz 605	134	14h	SW		WSW	WSW		1900 WzN							
			3		2	3		2	¾ bedeckt, 10-20 km Sicht.						
Cherbourg 145	18	18h		WzN	NWzN	NW	NW	NNW		NWzN					
				8	11	8	11	13		19					
Catterick	—	18h			NWzN		NW	NW							
					7		9	19							
Orlmans 572	123	19h		NNW	NWzN	NW	NNW	W							
				4	7	7	10	8							

Ort	Seehöhe (m)	Zeit (MEZ.)	0 7 T.	200 8 T.	500 9 T.	1000 10 T.	1500 11 T.	2000 12 T.	2500 13 T.	3000 14 T.	3500 15 T.	4000 16 T.	4500 17 T.	5000 18 T.	6 T. 19 T.
Lindenberg 370	106	8h	NNW		NWzN	NW		W		WzS		WzS			
			5		9	9		11		12		11	½	bedeckt.	
Malmö 114	3	7h	W			NWzW		WNW		WzN					
			6			14		12		15					
Warschau 150	114	6h	NW	NW	NW	NNW	NNW	N							
			2	4	7	8	16	14							
Dresden 185	152	14h	WzN		WNW	WzN		2100 SSW							
			2		5	6		5	¾ bedeckt, 10-20 km Sicht.						
Frankfurt a/m. 225	109	7h	SSW		WNW	W		1800 NWzW							
			3		6	6		8	½ bedeckt, 10-20 km Sicht.						
Lindenberg 370	106	11h	WzS		WzN	WzN		WzN		WzN					
			7		11	13		9		7	½ bedeckt, 30-50 km S.				
Plauen 530	872	10h	W		600 WSW	W	W								
			2		2	5	4	¾ bedeckt, 10-20 km Sicht.							
Beauvais 90	—	14h		NW	NW	NW	NWzN								
				6	11	10	7								
Krakau 340	219	14h	NWzN		NWzN	NWzN	NNW	NNW							
			2		4	6	10	7							
Leichars 367	—	13h			WzN	W	NW								
					6	3	7								
Lindenberg 370	106	15h	WzS		W	WSW		WzS							
			5		8	10		9	½ bedeckt, 20-50 km Sicht.						
Erfurt 201	190	16h	W		W	WzN	NW								
			4		9	6	5	bedeckt, 10-20 km Sicht.							
Lympne 40	107	19h			NWzN	NNW		NW							
					4	7		7							
Poss. Down	—	19h			WNW	NW		NWzN							
					10	13		9							

Höhenwinde über See.

Schiff	Besteck	Zeit (MEZ.)	0 7 T.	200 8 T.	500 9 T.	1000 10 T.	1500 11 T.	2000 12 T.	2500 13 T.	3000 14 T.	3500 15 T.	4000 16 T.	4500 17 T.	5000 18 T.	6 T. 19 T.
St. Louis	40.4° 78.7°	25. VI. 21h		SW			1800 W								
			—	14	—	—	16								

Schiff	Besteck	Zeit (MEZ.)	0 7 T.	200 8 T.	500 9 T.	1000 10 T.	1500 11 T.	2000 12 T.	2500 13 T.	3000 14 T.	3500 15 T.	4000 16 T.	4500 17 T.	5000 18 T.	6 T. 19 T.

Jahrgang: 57 Nr.: 179

Täglicher Wetterbericht.

Herausgegeben von der Deutschen Seewarte.
Verlagsort Hamburg.

Montag, den 27. Juni 1932

Versendung 5 mal wöchentlich. Der Sonntagsbericht erscheint nachträglich.

Erläuterung: Die Beobachtungen sind sämtlich in der Form der 1929 in Kopenhagen beschlossenen Einheitsschlüssel wiedergegeben; die ausländischen jedoch zum Teil gekürzt. Kurze Erläuterungen zu den einzelnen Ziffern werden am 1. eines jeden Monats dem Täglichen Wetterbericht beigegeben. Eingehend finden sie sich in „Schlüssel und Anweisung für Obstelegramme", Aufl. 1, 1930, zu beziehen von der Deutschen Seewarte, Hamburg. Luftdruck in Millibar, umgerechnet auf den Meeresspiegel, bei Bergen auf die nächste Tausenderhöhe (1000 mb = 750.1 mm, bezogen auf 0° C und Schwere in 45° Breite). Temperatur in Celsiusgraden. Windrichtung: 08 = E, 16 = S, 24 = W, 32 = N. Windstärke nach Beaufort-Teilung (0 = Stille, 12 = Orkan). Die Wolkenhöhe (h) bezeichnet bei Bergen, wenn Wolken unter Orthöhe vorhanden sind, den Abstand von der Oberfläche dieser Wolken.

Erläuterung des Schlüssels	Untere Wolken	Mittlere Wolken	Wetter	Sicht	Wolkenhöhe	Bedeckungsgrad (untere Wolken)	Windrichtung	Windstärke	Wetterverlauf	Bedeckungsgrad (alle Wolk.)	Luftdruck (mb)	Lufttemperatur (°C)	Relative Feuchte	Obere Wolken	Art der Druckänderung i. d. letzten 3 Stunden	und Betrag	Niederschlagmenge (mm)	Höchsttemperatur	Tiefsttemperatur	Seegang	Sicht nach See	Erdbodenzustand	Unterschied zw. Luft- u. Wassertemperatur	Dünung	Richtung der Dünung
	C_L	C_M	ww	V	h	N_L	DD	F	W	N	BBB	TT	U	C_H	a	bb	RR	MM	mm	S	V_s	E	t_d	K	d

Deutsche Binnenlandorte	Gestern 14h MEZ. C_LC_M	ww VhN_L	DDF WN	BBB TT	U C_H abb	Gestern 19h MEZ. C_LC_M	ww VhN_L	DDF WN	BBB TT	U C_H abb	R_2R_2 MM E	Heute 8h MEZ. C_LC_M	ww VhN_L	DDF WN	BBB TT	U C_H abb	R_1R_1 mm E
Wilhelmshaven	03	02 856	223 16	10 149 19	5x 302	6x	02 657	202 27	10 xxx 17	7x 805	xx xx 0	03	02 790	202 15	10 144 18	70 xxx	00 12 0
Bremen	77	01 963	263 14	155 18	51 301	57	02 953	222 27	146 19	4x 804	00 19 0	57	02 754	202 16	157 19	6x 305	00 13 0
Hamburg	27	02 853	244 26	149 17	5x 201	5x	03 858	244 28	147 17	5x 801	00 18 0	03	02 670	204 16	154 16	7x 404	00 13 0
Kiel	80	01 754	222 44	140 17	60 302	70	01 763	281 14	144 17	79 303	00 20 0	5x	02 646	202 16	149 15	9x 307	00 11 0
Flensburg	20	02 854	243 14	146 17	9x 303	3x	03 758	202 28	144 15	9x 300	00 18 0	6x	03 648	181 28	153 14	9x 403	00 09 0
Stettin	53	02 855	244 17	141 16	6x 304	70	01 953	242 13	139 18	40 300	00 20 0	07	02 880	203 27	160 15	7x 301	00 10 0
Danzig	87	02 955	374 75	104 17	57 205	10	01 862	264 12	119 15	50 303	95 18 0	26	01 954	243 04	149 17	60 304	00 09 0
Königsberg i. Pr.	22	52 644	284 48	093 14	8x 307	27	01 862	263 43	109 14	78 203	97 18 0	17	01 743	243 04	141 15	70 307	00 11 0
Aachen						7x	02 775	261 15	157 20	6x 803	00 22 0	4x	02 856	183 75	168 18	70 304	91 15 0
Nordhorn	8x	02 857	243 27	155 21	4x 801	85	02 852	242 24	140 20	50 805	00 21 0	40	01 642	203 02	149 11	80 303	00 13 0
Hannover	13	02 364	263 25	165 18	4x 300	57	02 964	262 25	157 19	5x 803	00 20 0	13	05 663	202 25	167 18	6x 205	00 12 0
Erfurt	23	02 964	242 15	165 18	51 301	00	00 990	262 00	164 19	x0 200	00 19 0	57	05 766	000 28	188 14	7x 304	00 09 0
Magdeburg	x3	02 854	243 25	164 17	4x 201	11	01 853	243 03	157 19	40 701	00 19 0	77	02 654	182 15	173 18	6x 204	00 12 0
Berlin	73	02 855	263 26	146 18	5x 302	13	01 952	232 14	148 17	59 301	00 18 0	57	02 872	203 25	171 17	6x 304	00 12 0
Dresden	26	02 863	284 75	153 18	58 102	03	02 860	282 15	159 16	55 302	00 18 0	05	05 790	141 13	184 16	60 304	00 07 0
Grünberg i. Schl.	96	01 854	287 04	135 17	41 403	4x	02 365	283 15	149 15	5x 403	00 18 0	50	02 766	202 26	183 14	6x 407	00 10 1
Breslau	62	51 644	262 48	141 15	8x 302	4x	01 864	241 14	149 17	50 101	00 18 0	03	01 880	242 02	189 15	60 301	00 05 0
Essen 10437	10	02 855	241 25	159 19	70 802	76	02 764	201 25	153 19	70 803	00 21 0	13	02 663	162 25	164 19	70 303	00 15 0
Mirow												5x	03 858	202 18	159 15	7x 300	00 11 0
Hof	87	02 844	262 25	158 15	61 302	27	02 854	281 25	159 15	60 300	00 18 0	04	05 690	201 13	191 15	71 304	00 03 0
Gleiwitz	23	01 764	242 14	118 19	40 801	83	21 755	282 48	137 15	8x 310	97 21 1	10	01 761	281 01	186 15	60 302	00 09 0
Frankfurt am Main	10	01 864	283 14	164 22	80 800	77	01 863	183 14	157 22	40 602	08 23 0	07	05 690	181 01	186 17	70 305	00 08 0
Karlsruhe	87	02 765	263 27	168 20	6x 802	53	01 873	222 53	160 20	60 804	91 21 1	00	05 690	000 00	189 16	80 305	00 08 1
Friedrichshafen	5x	02 754	152 24	177 19	6x 801	03	01 770	000 13	170 18	60 802	00 20 0	00	05 690	022 00	199 14	80 303	00 10 0
Fürth	77	02 864	243 24	167 18	51 800	47	02 764	281 15	167 18	6x 300	00 20 0	00	05 690	000 00	200 15	80 303	00 08 0
München	76	02 754	262 15	176 17	60 300	03	01 790	243 13	172 18	50 801	00 18 0	00	05 690	000 00	200 15	70 104	00 09 0
Feldberg i. T. 801 m	10	01 843	284 03	9 031 15	70 803	70	01 844	303 04	9 034 15	70 300	00 16 0	04	01 780	202 03	9 051 13	80 110	
Kahler Asten 850 m	10	02 854	242 14	027 13	60 101	10	01 841	243 11	028 13	60 300	00 14 0	40	02 745	243 15	042 15	70 304	00 11 0
Wasserkuppe 926 m	72	02 963	263 14	033 12	60 305	60	01 962	282 12	033 13	60 300	00 13 0	06	01 760	182 24	051 10	70 402	00 08 0
Brocken 1153 m	7x	02 835	264 15	012 08	7x 303							03	04 658	225 17	034 09	9x 204	00 08 0
Fichtelberg 1213 m	63	02 744	264 35	008 08	85 303	77	02 853	284 14	015 09	70 302	97 10 0	04	02 880	264 03	042 09	70 305	00 06 0
Schneekoppe 1610 m	03	43 606	285 36	8 980 03	9x 300	50	01 704	284 14	8 984 03	90 304	00 05 0	03	02 902	282 05	8 025 03	8x 307	00 01 0
Feldberg, Schw. 1497 m	5x	05 735	042 35	9 045 10	8x 302	53	42 614	321 35	9 048 09	71 300	00 13 0	00	05 790	041 00	9 047 11	50 305	00 06 0
Zugspitze 2962 m	xx	77 009	284 69	7 077 52	9x 307	4x	43 227	282 39	7 060 51	9x 301	06 51 9	50	05 621	244 30	7 096 51	90 403	00 53 9

Deutsche Küstenorte ° und Feuerschiffe †		Gestern 14h MEZ. C_LC_M	ww VhN_L	DDF WN	BBB TT	U C_H abb	Gestern 19h MEZ. C_LC_M	ww VhN_L	DDF WN	BBB TT	U C_H abb	R_2R_2 / S V_s Eo / t_d K dt	Heute 8h MEZ. C_LC_M	ww VhN_L	DDF WN	BBB TT	U C_H abb	R_1R_1 / S V_s Eo / t_d K dt
Borkumriff	†	5x	03 758	202 28	xxx 16	6x 300	59	02 663	223 15	xxx 16	81 802	00 61 7	59	02 654	242 25	xxx 15	90 301	00 41 6
Borkum	o	87	02 844	222 46	10 153 17	6x 701	47	02 645	243 15	10 139 18	7x 804	00 26 0	71	01 644	183 14	10 144 16	8x 307	00 26 0
Außenjade	†	4x	02 867	262 27	xxx 14	8x 105	58	02 853	121 25	xxx 14	8x 803	00 52 7	78	02 753	203 15	xxx 15	8x 303	00 31 7
Cuxhaven	o	77	02 844	222 27	153 17	x0 300	40	03 748	000 28	143 15	x0 805	xx 07 0	40	03 648	182 28	149 17	x0 303	xx 16 0
Elbe I	†	60	02 755	222 25	153 15	70 305	50	02 755	162 25	132 14	70 807	00 52 6	50	02 754	182 25	140 15	92 303	00 41 5
Helgoland	o	47	02 844	282 24	150 14	80 300	5x	03 758	202 28	139 14	8x 906	xx 17 0	5x	02 627	203 27	141 15	9x 401	xx 26 0
Amrumbank 10462		56	02 884	222 25	xxx 14	7x 302	5x	03 878	182 28	xxx 14	8x 804	00 51 6	5x	03 868	182 28	xxx 14	9x 402	00 41 6
List	o	45	02 843	245 14	133 15	7x 301	5x	03 748	204 18	125 15	6x 905	00 xx 0	50	03 668	403 28	151 15	8x 304	00 1x 0
Bülk	o	10	14 844	615 14	135 16	x2 302	02	14 890	575 14	136 16	x0 300	00 38 0	07	14 790	533 28	146 15	xx 402	00 17 0
Marienleuchte	o	1x	01 753	244 13	xxx 17	0x 303	03	01 790	222 13	xxx 17	0x 300	00 17 0	04	01 790	141 13	xxx 17	0x 303	00 17 0
Fehmarnbelt	†	1x	01 773	264 03	137 18	6x 901	1x	01 763	245 03	140 16	7x 300	xx 40 0	7x	02 665	223 25	149 16	8x 304	xx 30 0
Warnemünde	o	19	01 852	283 13	135 17	60 103	10	01 852	263 12	136 17	60 300	00 28 0	01	01 890	242 02			
Arkona	o	20	02 934	246 14	124 16	70 102	20	01 962	577 12	128 16	60 301	00 49 0	41	02 847	223 27	143 15	8x 403	00 07 0
Adlergrund	†	10	01 753	286 05	126 16	60 307	10	01 751	264 02	114 15	70 xxx	W.T. 14°	2x	03 758	243 28	135 15	8x 307	W.T. 14
Rügenwaldermünde	o	14	01 771	244 12	110 17	61 308	10	01 771	204 01	115 14	70 102	00 37 0	70	02 774	183 14	132 14	70 305	00 27 0
Memel 10467	o	4x	02 458	283 38	087 14	8x 309							00	00 800	244 00	127 14	70 313	00 38 0

Deutsche Küstenorte ° und Feuerschiffe †		Gestern 17h MEZ. C_LC_M	ww VhN_L	DDF WN	BBB TT	U C_H abb	Heute 2h MEZ. C_LC_M	ww VhN_L	DDF WN	BBB TT	U C_H abb		Heute 11h MEZ. C_LC_M	ww VhN_L	DDF WN	BBB TT	U C_H abb	
Borkumriff	†	34	01 663	203 14	xxx 17	81 605	xx	05 5x9	162 29	xxx 15	9x 801		49	02 664	262 25	xxx 18	80 307	
Borkum	o	45	02 746	223 16	10 143 17	6x 804	xx	02 7xx	183 26	10 139 15	7x 703		71	02 744	203 15	10 151 18	8x 303	
Außenjade	†	5x	02 857	080 27	xxx 14	7x 906							78	01 763	242 14	xxx 15	9x 303	
Wilhelmshaven	o	5x	03 688	202 18	146 17	7x 303	40	01 7x4	222 14	132 15	9x 806		3x	02 646	202 16	146 20	7x 402	
Cuxhaven	o						40	02 746	221 26	144 15	x0 300	xx 07 0	11	02 744	242 15	150 19	x2 301	xx 17 0
Elbe I	†	60	02 736	241 26	144 15	70 884							00	01 764	222 14	146 19	82 302	
Helgoland	o	5x	03 838	202 28	151 16	8x 301	xx	02 7x7	201 27	141 14	8x 300		50	03 628	202 28	151 15	90 305	
Amrumbank	†	5x	03 878	182 28	xxx 14	8x 803							5x	02 777	222 27	xxx 15	9x 303	
List	o	07	02 856	224 26	133 15	7x 300	x4	01 744	203 14	123 14	9x 300		50	05 678	223 28	135 17	9x 302	
Bülk	o	10	14 843	595 13	136 18	x0 301							04	14 790	573 28	144 20	xx 601	
Marienleuchte	o	1x	01 753	244 13	xxx 17	0x 301							5x	02 745	000 25	xxx 26	0x 303	
Fehmarnbelt	†	1x	01 763	245 03	140 17	6x 301												
Arkona	o	20	01 953	57x 13	126 16	60 301							10	56 762	244 13	155 18	91 306	
Adlergrund	†												14	02 752	243 15	140 19	64 307	W.T. 14

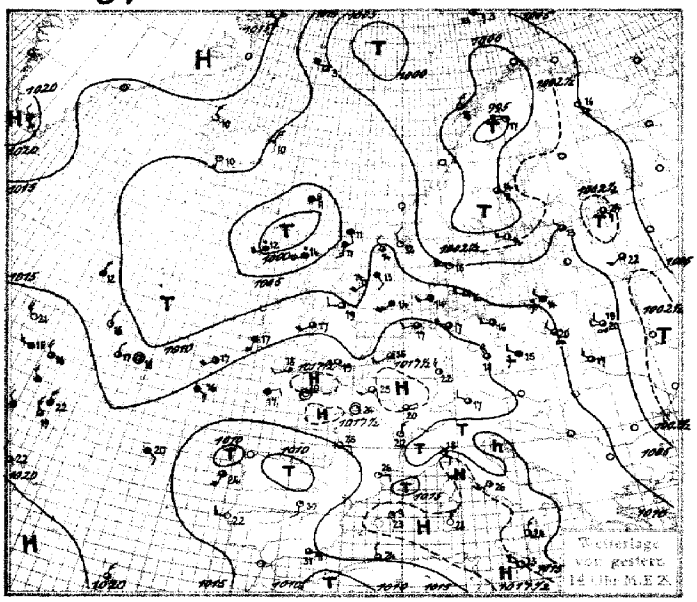
Wetterlage
von gestern
14 Uhr M.E.Z.

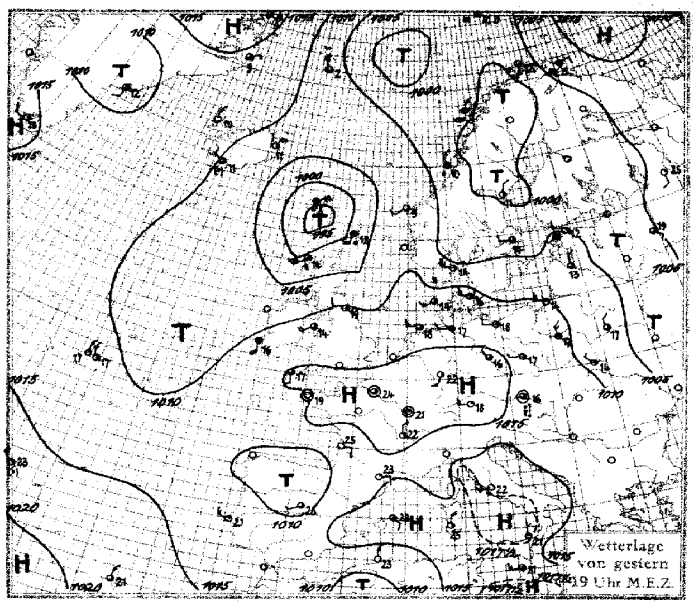
Wetterlage
von gestern
19 Uhr M.E.Z.

SEEWARTE

Montag, 27. Juni 1932

Wetterlage von 8 Uhr M. E. Z.

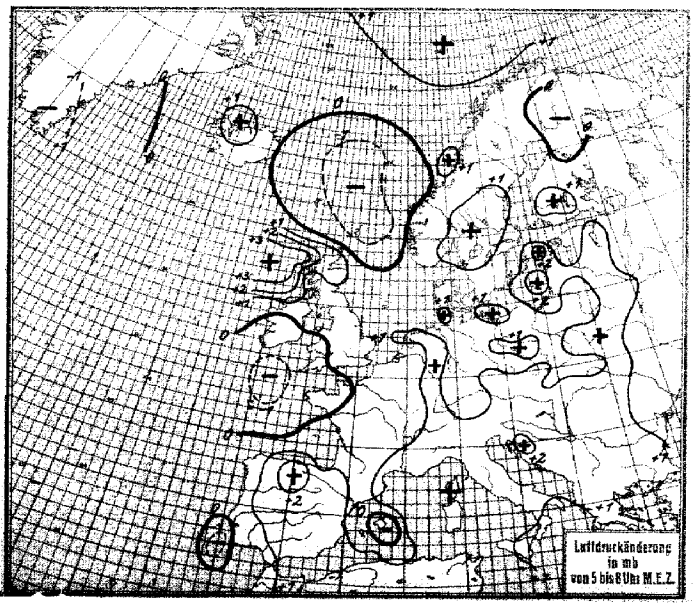

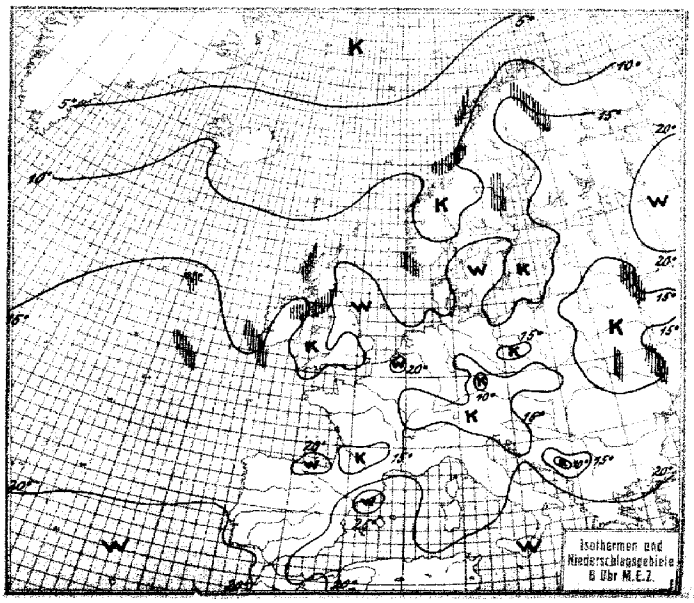

Montag, den 27. Juni 1932.

Erläuterung des Landschlüssels: C_L Untere Wolken, C_M Mittlere Wolken, ww Wetter, V Sicht, h Wolkenhöhe, N_L Bedeckungsgrad (untere Wolken), DD Windrichtung, F Windstärke, W Wetterverlauf, N Bedeckungsgrad (alle Wolken), BBB Luftdruck (mb), TT Lufttemperatur (°C), U Relative Feuchte, C_H Obere Wolken, a Art der Druckänderung i. d. letzten 3 Stunden, bb und Betrag, RR Niederschlagsmenge (mm), MM Höchsttemperatur, mm Tiefsttemperatur, S Seegang, V_s Sicht nach See, E Erdbodenzustand

Auslandorte (Küstenorte o)	Gestern 14h MEZ. C_LC_M	ww V h N_L	DDF WN	BBB TT	U C_H a bb	Gestern 19h MEZ. C_LC_M	ww V h N_L	DDF WN	BBB TT	U C_H a bb	R_2R_2 mm s V_s E	Heute 8h MEZ. C_LC_M	ww V h N_L	DDF WN	BBB TT	U C_H a bb	R_1R_1 mm s V_s E
Thorshavn o	60	62 628	284 58	10026 06	90 810	6x	63 618	046 58	9952 08	9x 820	15 46 1	60	02 735	286 15	9906 09	40 502	00 57 1
Reykjavik	1X	01 942	303 02	120 12	xx 300	13	02 943	284 04	10114 12	5x 103	–	52	02 853	000 15	10095 11	8x 300	00 xx 0
Isafjord	00	00 xx0	322 00	139 10	x0 800	00	00 xx0	323 00	126 10	xx 803	–	x2	01 xxx	065 03	130 09	xx 103	–
Acureyrie	1x	02 xx5	322 15	123 12	xx 803	1x	01 xx4	324 14	100 11	xx 803	–	5x	02 xx5	323 15	112 08	xx 308	–
Seydisfjord	xx	01 xxx	023 03	095 10	x2 803	x2	01 xxx	023 14	080 11	xx 808	–	6x	03 xx8	000 18	098 06	xx 300	–
Westmann I.	1x	01 xx3	163 02	112 10	xx 300	6x	10 xx6	262 76	091 11	xx 803	–	xx	02 xxx	304 04	092 08	x2 300	–
Aberdeen	89	81 644	143 76	076 18	7x 808	8x	02 747	222 97	054 18	6x 906	08 17 1	87	02 844	183 16	040 16	86 308	00 17 1
Malin Head	61	21 735	213 47	095 14	90 905	87	02 745	213 47	068 17	8x 602	1x xx x	59	02 845	223 57	073 14	80 406	05 17 0
Tynemouth	60	02 845	242 15	107 19	60 803	26	02 754	242 14	101 19	6x 802	00 17 0	2x	02 645	203 15	112 16	80 403	00 16 0
Croydon	5x	02 857	213 27	156 20	5x 702	7x	01 865	193 15	143 21	9x 603	00 22 0	10	01 634	162 34	153 12	90 403	97 11 0
Lerwick	52	81 744	152 78	071 11	60 803	6x	64 538	184 58	036 12	9x 807	97 xx 1	80	02 745	183 55	9978 13	70 805	03 xx 1
Valentia	5x	03 848	164 28	138 17	8x 605	5x	03 848	164 58	116 16	8x 802	97 18 0	62	61 855	162 58	10092 14	9x 803	97 18 0
Guernsey o						03	01 790	081 13	167 17	7x 606	00 17 0	00	00 790	000 00	134 18	70 602	00 17 0
Stornoway	50	64 748	206 58	036 13	90 710	97	65 745	206 57	034 14	9x 811	04 37 1	86	25 844	284 75	023 12	70 316	03 28 1
Holyhead	50	02 867	194 17	141 17	80 803	5x	02 867	194 17	123 14	8x 906	00 28 0	50	03 657	183 58	111 14	98 200	97 17 0
Yarmouth	80	02 647	113 17	147 17	80 x03	4x	01 654	262 24	129 19	8x 801	00 26 0	03	01 690	000 03	139 16	80 303	00 26 0
Blacksod P.												38	02 843	121 76	076 14	8x 303	02 18 0
Scilly o	80	02 765	231 25	172 18	70 804	82	02 765	161 17	151 17	7x 807	00 17 0	57	01 763	103 14	107 16	90 805	00 17 0
Myggbukta	10	01 994	124 14	168 05	70 301	10	01 974	122 16	169 06	61 300	00 1x 0						
Jan Mayen	54	02 934	266 24	056 03	70 300	5x	02 945	295 25	067 02	8x 204	97 29 0	5x	02 957	042 27	077 01	7x 301	97 19 0
Longyearbyen o						57	22 855	186 56	111 05	40 100	91 xx 1	86	02 955	185 26	130 07	3x 305	00 xx 0
Bäreninsel	xx	46 1x9	103 39	027 03	9x 502	xx	46 1x9	116 39	026 03	9x 401	00 31 0	xx	67 3x9	115 59	066 03	9x 109	07 33 2
Vardö						xx	48 109	062 39	073 05	9x 301	00 12 0	xx	46 209	063 39	078 06	9x 301	00 32 0
Ingöy						52	61 964	153 15	015 12	80 301	00 29 0	52	10 834	081 57	044 10	9x 305	02 27 0
Andenes	55	04 952	283 04	001 11	81 301	5x	03 748	283 28	019 09	9x 404	00 17 0	5x	03 748	302 28	052 08	9x 403	00 17 0
Röst	54	02 924	314 25	9999 10	93 205	52	03 826	317 28	013 09	9x 204	93 38 0	52	03 828	315 28	043 08	9x 203	00 28 0
Nordöyan						52	64 508	303 58	025 10	9x 305	03 25 1	5x	53 508	292 58	060 09	9x 305	08 25 1
Ona o						57	02 923	242 27	082 10	8x 204	07 29 1	07	02 990	102 24	052 10	71 304	00 19 1
Krakenes						44	02 844	202 25	086 09	81 300	95 38 1						
Utsira	20	01 963	292 03	097 12	x0 300							5x	03 75x	155 28	063 12	xx 602	92 39 0
Lista	10	01 961	265 01	093 12	60 301	04	01 990	264 02	091 11	61 801	00 29 0	6x	61 852	103 28	087 13	8x 401	97 29 0
Ferder	20	01 964	223 04	029 16	63 102	40	01 862	233 02	034 15	70 402	00 38 0	84	01 961	240 04	079 13	60 306	00 29 0
Svandalsflona	60	63 618	244 78	8955 03	80 305	60	02 816	203 76	8959 04	70 303	96 xx 1	50	28 808	062 28	8954 03	70 300	97 00 1
Haparanda	00	01 930	201 13	10012 13	63 902	47	02 9x3	201 15	10010 13	60 703	00 29 0	6x	03 9x8	161 28	10010 16	8x 300	00 12 0
Jönköping	27	02 964	184 15	057 16	5x 303	10	01 973	203 13	071 15	50 404	00 17 0	24	02 973	161 14	097 15	65 305	00 09 0
Wisby	04	01 9x0	204 03	052 16	53 304							00	00 9x0	225 10	092 14	60 303	00 39 0
Stensele	31	02 857	081 77	9986 16	70 102	34	02 856	041 16	9989 15	60 401	92 18 0	50	03 858	242 28	004 12	80 301	93 10 1
Härnösand	10	02 943	105 47	995 14	77 902	04	01 970	312 14	999 11	70 300	92 29 0	60	64 868	322 18	013 11	70 307	97 18 1
Stockholm	96	02 763	243 54	xxx 14	70 303	07	01 890	242 54	xxx 14	70 306	05 18 1	10	01 871	243 51	084 15	70 303	91 11 0
Gällivare	9x	02 966	201 26	933 19	52 300							9x	02 966	081 26	9987 18	5x 300	00 12 0
Kopenhagen	16	02 864	244 15	10118 16	70 300	76	02 853	253 14	10123 16	70 407	00 38 0	37	02 754	243 25	10132 16	90 300	00 27 0
Skagen	70	01 862	245 03	070 15	60 301	70	01 863	255 03	075 14	60 303	00 58 0	58	02 864	223 15	098 15	80 303	00 38 0
Hanstholm	68	01 852	244 13	096 14	60 304	68	02 854	223 15	095 13	60 901	00 38 0	52	03 634	203 28	xxx xx	70 301	00 26 0
Helsingfors o	10	01 763	183 73	032 16	60 901							10	01 861	163 02	059 16	61 304	00 11 0
Sortavala												20	01 964	163 34	032 17	80 302	92 11 1
Wasa	50	03 558	262 28	037 14	70 300							50	01 773	141 13	022 13	60 300	00 20 0
Enare																	
Dorpat	5x	03 548	263 58	039 17	8x 302	80	02 564	223 54	046 17	70 303	03 18 1	13	01 661	243 11	078 15	70 101	00 09 0
Filsand	01	03 690	222 28	042 12	8x 302	01	01 790	182 12	050 12	80 303	00 14 0	00	00 790	223 00	084 12	80 312	00 13 0
Riga						90	02 755	322 15	070 13	80 304	91 20 0	00	00 890	223 10	098 16	60 305	00 07 0
Mainava	57	03 758	224 48	035 15	8x 306	40	01 752	263 14	044 17	61 302	97 18 1	00	02 790	262 05	074 15	66 306	00 11 1
Kowno	4x	02 765	242 15	078 19	5x 302							xx	xx xxx	262 13	128 15	50 304	00 08 0
Warschau	xx	05 655	282 15	103 20	50 801	47	02 654	303 20	122 17	70 307	97 22 0	10	05 653	283 03	171 15	60 303	00 10 0
Krakau						53	03 765	282 18	131 17	60 302	00 20 0	13	01 761	614 13	151 14	64 302	00 12 0
Lemberg	50	02 655	283 26	091 17	70 300	44	01 663	221 14	097 14	80 300	00 18 0	13	02 654	282 15	184 16	50 307	00 11 0
Pinsk	80	02 765	242 15	071 19	60 300	07	02 770	302 15	071 17	66 300	00 19 0	47	02 753	303 15	125 14	66 309	00 12 0
Rochefort	10	01 853	123 03	166 25	40 807	00	00 890	062 00	139 25	50 804	06 26 x	10	01 853	102 03	117 18	70 300	00 14 0
Socoa												09	02 790	142 04	103 xx	50 103	00 20 0
Le Bourget	20	02 765	203 15	170 25	40 805	70	02 776	000 26	158 24	50 603	00 26 0	00	00 690	000 00	162 18	60 403	00 12 0
Lyon	24	01 743	023 23	170 22	50 605	14	01 764	322 02	158 22	50 8xx	00 23 0	04	05 690	000 04	178 17	80 303	00 11 0
Brest	10	01 753	000 03	171 20	60 803	00	00 790	000 00	141 19	xx xxx	xx xx x	00	01 790	183 03	090 18	73 803	00 14 6
Perpignan	10	01 762	062 02	157 26	30 306	10	01 761	082 02	145 23	60 605	00 27 0	50	01 743	000 13	157 20	70 205	00 14 0
Le Talut	10	01 742	123 22	186 19	80 804	00	00 790	000 00	161 20	20 907	00 20 0	00	02 790	104 15	107 19	83 602	00 13 0
Tours	10	01 762	000 02	167 24	40 806							00	00 790	083 00	135 18	70 602	00 14 0
Le Havre	20	04 703	283 03	182 18	70 603	00	00 990	021 00	166 19	60 905	00 22 0	00	00 690	081 00	149 17	70 905	00 14 0
Marseille	10	01 752	244 02	155 26	40 802	00	00 890	244 00	143 24	50 502	xx xx x	00	05 690	000 00	182 20	60 309	00 14 0
Helder o	06	01 790	224 13	154 17	70 805							00	00 790	201 00	153 17	70 305	00 07 0
Vlissingen o	5x	02 665	201 15	160 15	8x 001							50	01 6x2	203 02	158 15	80 401	00 16 0
De Bilt	73	02 765	203 16	154 21	5x 603							00	00 690	201 00	158 17	80 303	00 12 0
Zürich	26	05 763	224 14	170 21	40 703							00	05 590	120 10	188 13	80 305	97 10 1
Bern	80	05 774	081 14	160 18	58 901							03	05 780	081 12	183 13	80 403	00 10 0
Säntis	xx	44 309	282 39	xxx 01	7x 302							50	00 900	245 00	xxx 04	50 401	00 61 3
Wien						66	25 744	000 77	141 16	8x 300	02 21 1	00	00 790	261 10	193 16	50 307	92 13 0
Klagenfurt												00	00 990	000 00	204 13	80 307	01 09 1
Innsbruck												00	01 990	161 12	206 11	99 203	91 09 0
Budapest	84	01 673	284 03	124 21	30 300	45	02 862	261 16	119 20	37 301	00 23 0	04	01 790	282 01	168 16	50 306	00 14 0
Fünfkirchen						40	01 963	284 13	138 21	32 xxx	00 22 1	03	02 783	200 16	189 16	68 305	00 13 0
Debrecen												52	03 768	322 28	157 16	7x 305	00 14 1
Prag	74	01 774	283 74	142 19	4x 702	14	01 881	322 12	155 18	41 405	93 20 0	07	05 590	000 02	196 16	60 306	00 08 0
Glatz	10	01 774	282 14	118 21	40 210	50	01 764	261 14	156 17	60 303	00 22 0	70	01 763	000 13	[illegible]	70 305	00 10 0

Montag, den **27. Juni** 1932

Auslandorte	Gestern 14h MEZ ww VhN_L	DDFWN	BBB TT	Gestern 19h MEZ ww VhN_L	DDFWN	BBB TT	Heute 8h MEZ ww VhN_L	DDFWN	BBB TT
Madrid 353	01 783	161 13	10 153 30	02 775	221 25	10 093 28	02 790	000 24	10 157 17
Almeria 10 353	02 763	085 25	133 31				00 790	022 00	152 23
Mahon	01 764	043 03	178 23	01 790	122 04	165 22	01 782	122 02	165 21
La Coruña							03 547	161 28	119 17
S. Fernando 10 369				03 7×8	163 38	122 24	03 7×8	172 28	153 20
Teneriffa				00 890	241 00	173 21	02 946	000 16	187 20
Kap Juby	03 698	323 28	157 19	00 890	321 00	151 20	02 657	022 27	165 17
Rio de Oro									
Oporto 10 381	08 468	204 38	123 19	03 558	260 28	119 18	03 668	16× ×8	131 16
Lissabon 10 384	00 690	243 00	130 22	01 690	263 01	119 21	02 654	321 16	147 17
Praya 83									
S. Vicent									
Forga	02 657	323 27	174 21	02 557	323 27	164 21			
Pt. Delgada	10 754	263 55	193 21	22 646	262 56	164 21			
Horta	10 776	262 56	194 22	10 753	284 73	179 23	02 764	321 14	189 19
~~[illegible]~~ Mailand				00 890	202 00	134 24			
Genua	01 654	121 04	175 18						
Florenz	02 673	32× 04	161 24	02 754	242 16	159 24			
Rom	02 764	222 14	169 26	00 980	223 00	171 22	00 790	062 00	205 17
Terranova	01 673	434 03	174 21	00 690	414 00	167 21	02 544	000 24	195 19

Auslandorte	Gestern 14h MEZ ww VhN_L	DDFWN	BBB TT	Gestern 19h MEZ ww VhN_L	DDFWN	BBB TT	Heute 8h MEZ ww VhN_L	DDFWN	BBB TT
Messina	01 862	323 02	10 173 24	01 863	321 02	10 178 21			
Tarent	02 765	203 05	153 23	02 765	242 15	165 23	00 790	242 00	10 198 20
Malta 034	01 890	264 02	177 23	00 990	234 00	166 21	01 890	321 13	198 21
Belgrad									
Üsküb									
Split 10718									
Bukarest 10 575							05 548	241 28	127 17
Sofia 10720									
Archangelsk 10 824									
Matotschkin S.				02 367	286 17	036 05			
Leningrad	02 863	123 27	024 24						
Ust Zylma									
Moskau 10 909	02 ×65	125 15	071 25	02 ×84	123 15	061 23	01 ×90	123 14	063 20
Astrachan 100 49	01 790	063 04	091 28				01 790	042 03	097 24
Kijew							03 644	283 98	044 17
Odessa 10 97									
Swerdlowsk	01 773	244 13	078 15	01 752	284 13	087 15	01 790	202 02	139 12
Rabat				00 890	443 00	141 23	03 858	××× ××	166 20
Algier 003	01 790	302 25	150 24	00 990	323 10	134 23	01 643	322 13	138 20
Tunis 008	01 890	053 24	181 25						

Beobachtungen von Nordamerika und Grönland 2h MEZ.

Wetter ww — Windrichtung DD — Windstärke F — Luftdruck (mb) BB — Lufttemperatur (°C) TT

Ort	ww DDF	BB TT	Ort	ww DDF	BB TT	Ort	ww DDF	BB TT	Ort	ww DDF	BB TT	Ort	ww DDF	BB TT	Ort	ww DDF	BB TT
Tatoosh I.	00 283	10 14 19	Dodge City	10 124	10 10 ××	Key West	60 164	10 14 24	Dutch Harbor	00 042	10 15 12	Winnipeg	02 234	10 08 17	Nottingham I.	02 045	10 04 03
Roseburg	00 323	07 29	Corpus Christi	01 115	08 29	Charleston	02 164	15 27	Tanana	02 122	10 20	White River	60 162	00 10	Resolution I.	02 044	02 02
San Francisco	01 203	06 19	Duluth	00 244	02 21	Hatteras	02 20×	15 31	Cordova	00 242	08 10	Doucet	01 163	06 19	Bermuda	03 243	21 26
San Diego	00 243	06 19	St. Joseph	60 322	05 36	Washington	02 162	08 29	Juneau	60 161	12 11	Father Point	02 245	0× 13	Julianehaab	00 283	13 09
Flagstaff	00 205	02 28	Little Rock	02 164	11 34	Scranton	01 202	09 21	Aklavik	01 323	17 62	Chatam	00 241	04 17	Godthaab		
Helena	00 323	07 24	New Orleans	00 203	12 30	Nantucket	02 121	10 16	Ft. Simpson	01 323	14 19	Halifax	00 322	09 17	Godhavn		
Salt Lake C.	02 322	02 32	Chicago	60 323	06 ××	Portland	00 203	09 18	Prince Rupert	01 123	14 ××	Sydney	02 100	07 12	Angmagsalik		
Denver	02 243	11 24	Cleveland	02 242	06 23	Eastport	00 242	10 14	Edmonton	00 281	10 ××	Cap Race	60 123	06 13	Miles City / Havanna		
El Paso	10 082	9 99 36	Nashville	02 243	10 26	Honolulu	01 082	16 24	Medicine Hat	02 322	12 24	Harrington	00 201	02 ××	Atlanta / Kingston		
Bismarck	00 283	10 10 21	Jacksonville	02 123	15 28	Nome	00 242	13 13	The Pas	02 322	07 18	Belle Isle	00 243	02 07	Montreal / San Juan		

26. Juni 1932 Schiffsmeldungen. 27. Juni 1932.

Erläuterung des Schiffsschlüssels.

P	Q	LLL	lll	ZZ	DD	F	ww	BB	V	TT	3	C_L	C_M	C_H	N	t_d	K	d	W	N_L	d_s	f	a	bb
Wochentag	Erdoktant	Breite (Süd unterstr.)	Länge (Ost unterstr.)	Zeit (MEZ.)	Windrichtung	Windstärke	Wetter	Luftdruck (mb)	Sicht	Lufttemperatur (°C)	Kennzahl	Untere Wolken	Mittlere Wolken	Obere Wolken	Bedeckungsgrad (alle Wolken)	Unterschied zw. Luft- u. Wassertemperatur	Dünung	Richtung der Dünung	Wetterverlauf	Bedeckungsgrad (untere Wolken)	Kurs des Schiffes	Geschwindigkeit des Schiffes	Art der Druckänderung i. d. letzten 3 Stunden	und Betrag

Schiffsname	P Q LLL	lll ZZ	DDF ww	BB V TT	3 C_L C_M C_H N	t_d K d W N_L	d_s f a bb
Columbus	1 0 402	657 01	283 03	1012 6 19	3 6 × × 9	4 4 4 1 6	27 300
Stuttgart	1 0 405	810 13	241 01	19 8 23	3 1 0 2 3	4 0 0 0 3	25 107
Hamburg	1 0 432	414 13	203 04	18 4 19	3 5 × × 8	5 0 0 3 8	27 302
Bremen ✓	1 0 469	288 13	304 02	16 8 16	3 0 6 8 6	4 0 0 2 0	29 603
Europa ✓	1 0 469	340 13	263 03	18 8 15	3 5 × × 8	7 0 0 1 8	6× 307
New York ✓	1 0 485	225 13	322 02	12 8 17	3 7 4 1 4	4 0 0 1 4	67 601
Rio Panuco	1 0 426	270 13	283 02	×× 8 19	3 5 7 × 6	0 0 0 1 6	54 403
St. Louis	1 0 408	682 13	125 07	12 7 18	3 6 × × 7	2 1 4 9 7	
New York ✓	1 0 480	255 19	323 01	12 8 17	3 1 0 0 3	4 0 0 0 3	67 300
Hamburg	1 0 440	399 19	203 05	16 6 20	3 6 × × 8	3 0 0 2 8	
Elbe ✓	1 0 599	024 19	163 03	02 6 11	3 8 × × 8	3 1 4 2 8	64 913
Bremen ✓	1 0 479	249 19	304 02	12 8 17	3 7 0 0 4	4 1 8 1 4	29 803
St. Louis	1 0 403	655 19	246 25	12 5 19	3 6 × × 8	2 8 5 7 8	26 301
Columbus	1 0 402	686 19	203 51	11 6 17	3 6 5 4 7	2 1 4 2 5	27 303
Stuttgart	1 0 405	484 19	201 01	19 8 23	3 1 0 1 3	3 9 9 0 3	25 701
					3		
					3		
	1 0 405	695 07	194 07	08 7 14	3 5 × × 8	1 0 0 7 8	26 104
✓	1 0 599	008 07	041 01	×× 7 10	3 0 8 × 5	5 2 1 1 5	44 702
✓	1 0 586	082 07	183 03	05 8 14	3 5 × × 8	2 0 0 5 8	36 804
✓	1 0 517	427 07	123 64	14 6 13	3 0 2 × 8	3 0 0 3 0	56 815
✓	1 0 482	075 13	072 03	16 8 17	3 0 7 0 8	3 1 8 1 0	83 808
✓	1 0 537	283 13	324 05	12 8 12	3 5 0 0 8	5 1 8 2 8	69 507
	1 3 572	027 13	121 03	10 7 13	3 5 × × 8	4 4 8 1 8	
✓	1 0 499	131 13	204 02	17 7 17	3		
✓	1 0 487	206 13	000 01	12 7 18	3 1 8 1 4	3 1 9 1 1	28 400
✓	1 0 503	246 13	322 01	12 7 16	3		
	1 0 420	101 13	184 02	12 6 24	3 4 0 0 7	1 1 8 2 7	
	1 0 289	170 13	164 01	23 7 22	3 1 0 2 4	1 1 1 1 2	56 105
	1 0 398	335 13	283 01	20 8 25	3 3 0 0 4	3 0 0 3 4	34 62×
	1 0 362	294 13	212 03	19 8 18	3 2 8 0 5	5 0 0 1 5	26 300
	1 0 347	240 13	041 01	2× 8 23	3 1 4 0 4	2 1 1 0 ×	75 300
✓	1 0 584	409 13	244 64	999 6 12	3 6 × × 8	6 2 5 5 8	25 801
	1 3 540	046 19	204 05	1014 6 16	3 0 3 0 4	2 0 0 1 0	44 402
✓	1 0 556	004 19	192 02	10 8 15	3 4 7 7 7	3 0 0 1 4	54 300
	1 0 405	647 19	202 04	10 6 16	3 5 × × 8	2 0 0 7 8	26 701
✓	1 0 609	468 19	204 03	11 7 10	3 5 × × 8	6 0 0 2 8	56 801
✓	1 0 592	041 13	163 03	06 7 11	3 5 × × 8	5 3 4 2 8	44 806
	1 0 424	174 13	122 02	×× 8 20	3 2 1 1 5	3 2 1 2 2	74 805
✓	1 0 476	443 13	113 03	18 7 16	3 5 × × 8	6 0 0 2 7	26 300

Schiffsname	P Q LLL	lll ZZ	DDF ww	BB V TT	3 C_L C_M C_H N	t_d K d W N_L	d_s f a bb
Gen. Osorio	2 0 242	192 01	035 01	1015 8 20	3 × × 0 2	5 4 1 0 9	
Europa	2 0 447	389 01	284 02	17 8 16	3 9 6 × 4	7 0 0 2 3	6× 317
Magdalena	2 0 314	420 01	121 01	26 9 25	3 1 0 0 2	5 1 2 0 2	
Rio Panuco	2 0 416	299 01	023 01	17 8 19	3 1 8 0 4	4 1 6 0 3	54 307
St. Louis	2 0 404	632 01	143 03	12 6 18	3 3 9 × 9	2 2 5 3 8	
Elbe ✓	2 0 599	027 01	185 02	997 7 12	3 9 × × 5	2 1 4 2 5	
New York ✓	2 0 474	282 01	263 10	1014 8 15	3 3 × × 8	7 0 0 1 8	67 303
Bremen ✓	2 0 485	209 01	303 01	10 8 16	3 1 4 1 3	4 0 0 0 2	29 604
Columbus	2 0 403	627 07	282 01	12 7 19	3 0 7 0 2	6 1 4 0 0	27 600
Claus Bolten	2 3 584	000 07	204 02	×× 6 13	3		
New York ✓	2 0 470	310 07	193 21	09 7 17	3 5 × × 8	4 1 5 2 8	57 913
Stuttgart	2 0 419	447 07	181 02	17 7 20	3 2 7 1 5	5 0 0 2 5	15 303
Magdalena	2 0 325	407 07	061 00	25 9 24	3 0 0 0 0	5 1 2 0 0	
St. Louis	2 0 404	610 07	023 03	13 7 18	3 4 8 × 8	4 1 6 2 5	26 301
Elbe ✓	2 0 589	017 07	203 01	998 7 11	3 0 8 9 4	3 4 5 1 4	24 703
Bremen ✓	2 0 490	160 07	182 03	1008 8 16	3 5 × × 8	4 0 0 2 7	29 300
					3		
					3		
✓	2 0 554	152 01	285 02	06 8 55	3 3 × × 5	6 4 5 1 5	
✓	2 0 488	069 01	144 00	12 7 62	3 0 0 0 0	3 0 0 1 0	23 840
	2 0 401	574 01	206 01	11 7 24	3		
	2 0 437	311 01	261 03	20 8 21	3		
	2 0 447	309 01	28× 02	17 8 16	3		
	2 0 408	464 01	223 01	18 8 21	3		
	2 0 348	718 01	225 01	16 × 27	3		
✓	2 0 492	257 01	283 00	12 8 15	3		
✓	2 0 490	099 01	124 03	13 6 15	3		
✓	2 0 497	180 01	274 60	1× 6 17	3		
	2 0 397	318 01	283 02	22 8 26	3 0 3 0 5	0 1 7 0 5	
	2 0 363	240 01	284 02	18 7 21	3 × × 2 5	7 1 7 0 5	
	2 0 334	157 01	043 10	15 6 21	3 3 0 0 3	3 3 8 1 3	15 200
	2 0 260	170 01	162 00	23 6 21	3 0 0 0 0	2 1 1 0 0	45 000
	2 0 394	289 01	023 03	17 8 20	3		
✓	2 0 498	097 07	081 13	09 7 15	3 5 0 0 8	7 0 0 2 8	28 806
✓	2 0 552	183 07	345 80	08 5 11	3 3 × × 5	4 9 × 7 5	
	2 0 437	041 07	204 01	11 7 17	3 5 9 0 3	4 1 5 1 3	84 300
✓	2 0 508	162 07	242 50	08 4 16	3 9 1 1 8	5 1 5 2 8	64 402
✓	2 0 492	656 07	403 00	10 7 17	3 0 0 0 0	4 0 0 0 0	13 804
✓	2 0 456	077 07	183 01	10 8 17	3 × × 7 3	4 0 0 1 3	
✓	2 0 466	239 07	304 03	13 8 17	3 7 0 0 7	5 4 7 2 7	15 606

Witterungsübersicht.

Montag, den 27. Juni 1932.

Das südostrussische Maximum konnte sich noch kräftigen. Seine Lage ist gegen gestern kaum geändert. Der Energiezuwachs ist in der Hauptsache auf Kaltluft zurückzuführen, die der Rückseite eines nach Asien abgewanderten Kraftzeifs entstammte. Ein weiterer Druckwellenberg rückte von Mitteleuropa und Skandinavien nach Osten vor. Die westrussische Rinne, die sich zunächst noch etwas verbreitern konnte, wird durch ihn bereits wieder aufgefüllt.

Das skandinavische Wirbelsystem ist unter Auffüllung nordostwärts gezogen, ebenso der über dem Finnenbusen erkennbare kleine Teilwirbel, der sich zunächst noch etwas vertieft hat, nun aber ebenfalls der Auffüllung verfallen ist. Der von der Kaltluft auf der Rückseite des skandinavischen Wirbels nach Süden geführte Druckwellenberg ließ den schwachen bis zu den Alpen reichenden Keil des am westlichen Kanalausgang gelegenen Hochs nach Osten stark an Raum gewinnen. Auch das Maximum über dem westlichen Mittelmeer konnte aus dem Druckanstieg Nutzen ziehen und Anschluß an die mitteleuropäische Antizyklone finden.

Die Depression nordwestlich Britannien ist unter beträchtlicher Vertiefung nach dem Nordmeer gewandert. Auch ihr weiterer Weg wird, wie die Tendenzen zeigen, ein nordöstlicher sein. Der südwestliche Ausläufer der Zyklone liegt heute noch etwas vertieft vor der irischen Küste. Das flache spanische Tief ist nach der Biskaya gezogen und hat dann Anschluß an den von Westen heranziehenden Ausläufer gefunden.

Das Wetter Mitteleuropas bleibt zunächst unter dem Einfluß des hohen Druckes.

Rieth.

Höhenluft-Beobachtungen.

Ort / Seehöhe (m)	Zeit (MEZ.)	Einheit	Höhen-Temperaturen und -Feuchtigkeiten															Bemerkungen
Hamburg 18	7.33	m	Boden	230	280	1720	2070	3010	3240	4990	5340							∞ Z bis 2800 m, bis 600 m mit Rauch vermischt. Einzelne Str.-Cu-Felder im W, bei ca. 1900 m. 8/10 Str.-Cu 2800–3100 m von S bis NW in Bewegung. 1/10 Cirr. im E. 3600–4700 m ringsum, ∞ Z. Bölg° 2000–3000 m. Sicht: 10 km.
		°C	15.7	14.4	15.0	4.9	4.6	-4.6	-0.4	-16.5	-17.5							
		%	76	77	75	82	75	88	62	60	55							
		mb	1013	989	984	841	792	704	685	544	519							
München 506	8	m	Boden	2000	2700	3200	3400	3600	4100	5200								—
		°C	14.8	6.8	3.1	0.0	-0.4	-0.4	-4.8	-11.3								
		%	77	74	65	37	46	36	36	28								
		mb	960	798	740	688	678	660	614	537								
Darmstadt 143	8	m	Boden	400	600	3300	3400	4600	5000	5500								∞, Sicht: 4–10 km.
		°C	15.6	16.6	16.5	-0.6	-0.2	-7.8	-8.4	-11.1								
		%	85	77	65	80	68	49	44	42								
		mb	997	796	950	686	674	583	552	518								
Königsbg. 28	8	m	Boden	1500	1900	2400	3300	3800	4200	5200								1/4 bed., Sicht: 20–50 km.
		°C	14.5	2.8	1.2	1.0	-1.1	-4.6	-6.3	-12.3								
		%	72	80	57	42	34	30	29	28								
		mb	1011	846	808	757	677	634	598	530								
Lindenberg 106	8	m	Boden	200	300	900	1000	1700	1900	2300	2600	2900	3300					3/4 bed., Sicht: 10–20 km.
		°C	15.6	14.0	14.5	9.5	9.5	3.5	3.5	0.0	-1.5	-2.0	-3.6					
		%	71	71	68	74	79	98	98	98	98	70	70					
		mb	1003	1000	987	943	900	829	813	769	740	715	683					
Friedrichsh. 400	7	m	Boden	600	1000	1800	2700	3000	3500	4400								1/4 bed., Sicht: 4–10 km.
		°C	12.9	11.8	13.1	3.2	2.6	2.6	-0.8	-6.1								
		%	89	90	57	50	55	37	38	35								
		mb	973	944	909	824	740	716	667	591								
		m																
		°C																
		%																
			Nachtrag von gestern:															
Lindenberg 106	11	m	Boden	200	500	700	1000	1300	1600									3/4 bed., Sicht: >50 km.
		°C	13.9	14.4	14.7	10.0	6.7	6.7	5.3									
		%	70	67	71	86	98	76	82									
		mb	999	988	956	931	893	869	840									

Höhenwinde.

Ort	Beobhöhe (m)	Zeit (MEZ.)	0	200	500	1000	1500	2000	2500	3000	3500	4000	4500	5000	6 T.
			7 T.	8 T.	9 T.	10 T.	11 T.	12 T.	13 T.	14 T.	15 T.	16 T.	17 T.	18 T.	19 T.
Hamburg 246	18	9	SW	SW	WSW	WSW	WzS	W	WSW	WzW	NWzW	W		1/4 bed.,	
			5	3	5	8	10	6	9	9	1	12		4–10 km	
Köln 215	48	8	SSE		WSW	WSW		WSW		1/2 bedeckt,					
			1		8	8		8		10–20 km Sicht.					
Stettin 2	2	8	SW		400 W	W		1800 W	bedeckt,						
			6		13	9		9	20–30 km Sicht						
Schkeuditz 95	106	8	SW		WSW	WzS		NWzW		1/4 bed.,					
			2		4	5		6		10–20 km Sicht					
Stuttgart 271		8	SzE		900 SE	SEzE		EzN		NW		NWzW		NW	NW
			1		2	2		3		2		4		7	13
			NWzW	NWzN				klar,							
			12	10			4–10 km Sicht.								

Ort	Beobhöhe (m)	Zeit (MEZ.)	0	200	500	1000	1500	2000	2500	3000	3500	4000	4500	5000	6 T.
			7 T.	8 T.	9 T.	10 T.	11 T.	12 T.	13 T.	14 T.	15 T.	16 T.	17 T.	18 T.	19 T.
Dresden 135		7	SzE		WSW	WzN		NWzW		3/4 bedeckt,					
			1		5	3		6		10–20 km Sicht.					
Breslau 104		7	WSW		NWzW	NW		NWzW		NW	klar,				
			1		4	4		6		9	20–30 km Sicht.				
München 465	506	6			900 WSW	WSW		WzN		NzN		NWzW		NWzW	NW
			C		2	2		5		8		6		6	8
			NW												
			10			∞, 4–10 km Sicht.									
Fürth 236		7			N			N		N		NWzW		NW	klar
			C		2			4		7		10		9	
Wilhelmshav. 765	3	9	W		WSW	WSW	WSW	SW	WzS	WzW	WzW	WzW		1/2 bed.,	
			5		7	11	10	9	9	12	12	12		4–10 km	

Höhenwinde über See.

Schiff	Besteck	Zeit (MEZ.)	0	200	500	1000	1500	2000	2500	3000	3500	4000	4500	5000	6 T.
			7 T.	8 T.	9 T.	10 T.	11 T.	12 T.	13 T.	14 T.	15 T.	16 T.	17 T.	18 T.	19 T.
St. Louis	40.2 N	26. VI		SW			1400 WzS								
	68.2 W	2er		18			19								

Täglicher We[illegible]bericht.

Jahrgang: 57 Nr.: 180

Herausgegeben von der Deutschen Seewarte.
Verlagsort Hamburg.

Dienstag, den 28. Juni 1932

Versendung 6mal wöchentlich. Der Sonntagsbericht erscheint nachträglich.

Erläuterung: Die Beobachtungen sind sämtlich in der Form der 1929 in Kopenhagen beschlossenen Einheitsschlüssel wiedergegeben; die ausländischen jedoch zum Teil gekürzt. Kurze Erläuterungen zu den einzelnen Ziffern werden am 1. eines jeden Monats dem Täglichen Wetterbericht beigegeben. Eingehend finden sie sich in „Schlüssel und Anweisung für Obstelegramme", Aufl. I, 1930, zu beziehen von der Deutschen Seewarte, Hamburg. Luftdruck in Millibar, umgerechnet auf den Meeresspiegel, bei Bergen auf die nächste Tausenderhöhe (1000 mb = 750.1 mm, bezogen auf 0° C und Schwere in 45° Breite). Temperatur in Celsiusgraden. Windrichtung: 08 = E, 16 = S, 24 = W, 32 = N. Windstärke nach Beaufort-Teilung (0 = Stille, 12 = Orkan). Die Wolkenhöhe (h) bezeichnet bei Bergen, wenn Wolken unter Orthöhe vorhanden sind, den Abstand von der Oberfläche dieser Wolken.

Erläuterung des Schlüssels	Untere Wolken	Mittlere Wolken	Wetter	Sicht	Wolkenhöhe	Bedeckungsgrad (untere Wolken)	Windrichtung	Windstärke	Wetterverlauf	Bedeckungsgrad (alle Wolk.)	Luftdruck (mb)	Lufttemperatur (°C)	Relative Feuchte	Obere Wolken	Art der Druckänderung i. d. letzten 3 Stunden und Betrag		Niederschlagmenge (mm)	Höchsttemperatur	Tiefsttemperatur	Seegang	Sicht nach See	Erdbodenzustand	Unterschied zw. Luft- u. Wassertemperatur	Dünung	Richtung der Dünung
	C_L	C_M	ww	V	h	N_L	DD	F	W	N	BBB	TT	U	C_H	a	bb	RR	MM	mm	S	V_s	E	t_d	K	d

Deutsche Binnenlandorte	Gestern 14h MEZ.					Gestern 19h MEZ.						Heute 8h MEZ.					
	$C_L C_M$	ww VhN_L	DDF WN	BBB TT	U C_H abb	$C_L C_M$	ww VhN_L	DDF WN	BBB TT	U C_H abb	R_2R_2 MM E	$C_L C_M$	ww VhN_L	DDF WN	BBB TT	U C_H abb	R_1R_1 mm E
Wilhelmshaven	5 0	02 845	223 25	xxx 22	60 301	0 4	01 653	022 03	10151 20	7x 801	00 xx 0	0 0	01 790	143 02	xxx 19	74 905	00 15 0
Bremen	1 1	02 154	263 15	10153 23	4x 301	0 0	00 790	241 10	150 25	40 602	00 26 0	0 0	01 790	122 03	10124 21	76 904	00 15 0
Hamburg	2 3	02 854	223 15	161 23	4x 200	0 3	05 790	302 01	154 22	60 401	00 25 0	0 0	05 590	123 00	126 19	70 603	00 15 0
Kiel	8 x	02 755	243 15	147 21	6x 300	0 0	01 790	262 13	154 22	58 303	00 23 0	0 0	01 790	123 03	139 18	88 905	00 13 0
Flensburg	4 8	02 745	243 15	150 20	7x 307	0 7	01 763	202 13	150 20	90 303	00 22 0	0 0	00 690	144 00	133 19	80 806	00 11 0
Stettin	8 6	02 855	223 26	157 24	40 803	8 7	02 751	241 25	154 22	50 801	00 24 0	0 0	05 690	000 00	166 20	70 301	00 13 0
Danzig	8 3	02 854	283 15	150 20	50 300	0 0	01 890	242 11	153 19	51 101	00 21 0	4 6	02 864	000 16	164 20	61 303	00 15 0
Königsberg i. Pr.	2 3	02 754	264 25	149 18	60 301	4 4	02 755	262 26	149 16	70 401	00 19 0	1 0	01 761	263 01	159 18	70 305	00 10 0
Aachen	1 0	01 853	201 03	158 26	50 901	1 0	01 854	042 04	141 25	50 803	00 27 0	1 7	02 782	163 15	113 21	67 802	00 17 0
Nordhorn	8 0	02 754	243 24	153 24	40 301	0 0	00 790	201 00	144 25	40 804	00 26 0						
Hannover	2 6	05 764	263 14	161 25	60 701	0 0	00 890	252 00	162 24	50 401	00 26 0	0 0	05 690	163 03	145 21	66 802	00 12 0
Erfurt	8 3	02 864	243 15	168 25	40 803	2 3	01 873	221 14	164 24	51 300	00 26 0	0 0	05 790	000 00	161 21	60 902	00 13 0
Magdeburg	8 1	02 755	223 16	167 23	5x 602	1 0	01 751	162 01	159 25	40 801	97 26 0	0 0	05 590	121 00	158 20	70 301	00 15 0
Berlin	1 3	02 865	223 25	162 25	50 602	0 3	02 890	201 25	150 23	58 601	00 25 0	0 0	05 690	000 00	165 21	70 301	00 14 0
Dresden	1 7	01 863	202 04	171 24	30 803	0 3	02 890	241 15	166 23	40 602	00 24 0	0 0	05 690	142 00	170 21	50 301	00 10 0
Grünberg i. Schl.	1 0	01 863	243 03	170 22	41 908	4 0	01 873	221 03	168 21	51 601	00 24 0	0 0	00 790	202 00	171 20	60 303	00 13 0
Breslau	1 0	01 861	222 01	183 20	50 807	0 0	00 890	201 00	177 20	50 802	00 22 0	0 0	00 690	162 00	198 19	70 300	00 10 0
Essen 10437	1 0	01 864	202 14	157 25	50 802	0 0	00 890	201 00	146 25	50 803	00 26 0	2 0	02 863	123 25	114 20	72 804	00 18 0
Mirow	5 2	02 857	242 17	163 26	50 300	3 0	01 862	242 12	163 24	50 300	00 26 0	0 0	05 790	121 00	163 18	80 300	00 11 0
Hof	1 1	02 864	241 14	173 21	50 902	7 4	02 864	000 25	171 20	50 901	00 23 0	0 0	00 690	161 00	178 17	70 301	00 xx 0
Gleiwitz	1 3	01 854	262 14	177 19	50 803	7 3	02 764	241 14	177 19	50 801	00 20 0	0 3	05 690	202 01	194 18	60 901	00 11 0
Frankfurt am Main	1 0	01 762	202 02	170 25	40 804	0 0	00 990	063 00	153 24	50 603	00 26 0	0 0	01 790	041 02	143 19	15 300	00 12 0
Karlsruhe	1 0	01 971	083 01	164 25	50 805	0 0	00 990	063 00	153 24	50 603	00 26 0	2 0	05 673	221 03	151 18	71 302	00 11 0
Friedrichshafen	1 0	01 762	221 02	167 24	50 807	0 0	00 790	221 00	159 22	50 804	00 25 0	0 0	00 690	000 00	172 15	80 300	00 11 0
Fürth	1 0	01 873	000 03	179 23	50 805	1 0	01 871	000 01	169 23	50 802	00 26 0	0 0	05 790	081 00	173 18	70 800	00 10 0
München	1 0	01 774	022 14	177 22	40 802	0 0	00 890	082 00	172 21	40 601	00 22 0	0 0	05 690	000 00	173 18	70 300	00 09 0
Feldberg i. T. 801 m	1 0	01 644	163 14	9057 19	60 301	0 0	00 890	162 00	9051 19	50 802	00 20 0	0 0	01 690	143 03	9029 17	65 400	00 15 0
Kahler Asten 850 m	2 0	02 845	243 25	9043 18	50 300	4 0	02 844	221 14	9040 19	50 801	00 20 0	0 0	02 890	164 15	9019 17	62 806	00 14 0
Wasserkuppe 926 m	8 2	05 664	184 26	9056 17	60 300	8 0	01 854	202 24	9051 18	60 300	00 19 0	0 0	01 890	147 03	9031 15	19 803	00 13 0
Brocken 1153 m	7 x	05 635	205 15	9044 14	8x 101	1 0	05 633	225 13	9044 15	80 300	00 16 0	1 0	05 631	185 02	9033 14	81 300	00 12 0
Fichtelberg 1213 m	7 6	02 854	241 15	9047 14	60 302	8 7	42 044	241 25	9047 15	60 301	00 17 0	0 0	00 890	203 00	9046 13	60 301	00 11 0
Schneekoppe 1610 m	2 3	02 814	302 15	8044 08	8x 302	2 3	01 813	202 14	8048 10	7x 002	00 10 0	5 0	01 723	204 03	8046 08	80 302	00 03 0
Feldberg, Schw. 1497 m	1 0	01 744	000 14	9044 16	60 300	1 0	01 743	241 13	9047 14	80 801	00 16 0	1 0	01 752	515 03	9040 12	89 802	00 11 0
Zugspitze 2962 m	1 0	02 414	262 14	7115 01	90 305	x x	48 109	262 19	7115 02	9x 300	00 02 9	0 0	05 522	302 30	7113 02	80 800	00 01 9

Deutsche Küstenorte ° und Feuerschiffe †	Gestern 14h MEZ.					Gestern 19h MEZ.						Heute 8h MEZ.					
	$C_L C_M$	ww VhN_L	DDF WN	BBB TT	U C_H abb	$C_L C_M$	ww VhN_L	DDF WN	BBB TT	U C_H abb	R_2R_2 S V_s Eo / t_d K d↑	$C_L C_M$	ww VhN_L	DDF WN	BBB TT	U C_H abb	R_1R_1 S V_s Eo / t_d K d↑
Borkumriff †	7 0	01 662	242 02	xxx↓ 19	70 801	4 0	01 663	141 13	xxx↓ 18	81 301	00 20 0	8 9	01 663	122 14	xxx↓ 17	80 805	00 20 0
Borkum °	5 0	03 633	242 08	10160 19	67 201	5 0	03 634	000 08	10150 21	57 601	00 06 0	5 5	02 634	123 06	10103 18	88 806	00 26 0
Außenjade †	0 1	01 6x0	261 04	xxx↓ 16	9x 304	0 0	05 6x0	000 00	xxx↓ 18	80 802	00 11 7	0 0	05 690	162 00	xxx↓ 16	80 809	00 21 7
Cuxhaven °	1 0	01 733	282 13	154 19	x0 302	0 0	00 790	301 00	154 20	x0 300	xx 17 0	0 0	05 690	163 00	124 20	x0 805	xx 26 0
Elbe I †	0 0	02 766	242 26	xxx↓ 16	97 305	0 0	05 660	000 00	xxx↓ 20	8x 300	00 10 0	0 5	05 594	123 25	xxx↓ 17	82 804	00 21 3
Helgoland °	0 0	03 690	202 08	165 17	87 302	5 6	02 655	202 07	159 17	80 300	xx 16 0	0 6	02 655	143 26	118 18	91 805	xx 26 0
Amrumbank 10462	7 1	01 789	222 14	xxx↓ 18	80 303	0 0	00 700	202 00	xxx↓ 17	80 801	00 21 6	5 7	02 774	142 25	xxx↓ 17	8x 805	00 21 3
List °	2 0	02 752	203 15	140 19	77 303	0 0	01 790	243 03	141 18	74 301	00 1x 0	0 0	05 690	143 25	115 18	87/ 803	00 1x 0
Bülk °	4 2	14 755	614 17	147 20	xx 401	0 0	01 790	283 13	150 21	x3 402	00 17 0	0 0	05 790	164 00	133 19	x0 804	00 26 0
Marienleuchte °	4 x	02 655	102 25	xxx 22	0x 300	0 0	01 690	301 11	xxx 20	02 300	00 16 0	0 0	00 690	102 00	xxx 17	00 801	00 16 0
Fehmarnbelt †	7 x	02 665	121 25	151 19	7x 300	0 0	01 600	221 21	157 17	84 301	xx 30 0	0 0	00 690	164 00	149 17	80 802	xx 30 0
Warnemünde °	2 1	02 764	301 15	150 19	70 300	4 0	02 783	262 14	151 20	78 300	00 17 0	0 0	05 690	143 00	151 19	70 300	00 06 0
Arkona °	0 3	02 890	202 17	155 19	7x 301	0 0	01 890	181 04	150 20	14 803	00 07 1	0 0	00 790	162 00	158 18	80 305	00 06 0
Adlergrund †	1 3	01 752	242 14	149 20	70 300	1 6	02 752	201 14	143 17	x2 602	W.T. = 14°	0 0	00 690	000 00	xxx↓ 19	80 304	W.T. = 15°
Rügenwaldermünde °	0 4	01 780	224 13	144 18	62 303	4 3	01 771	000 13	143 18	60 906	00 07 0	0 0	01 690	000 14	xxx 17	88 303	00 06 0
Memel 10467 °	1 0	01 752	264 02	127 16	80 300							0 0	00 690	221 00	164 15	80 304	00 06 0

Deutsche Küstenorte ° und Feuerschiffe †	Gestern 17h MEZ.					Heute 2h MEZ.						Heute 11h MEZ.					
	$C_L C_M$	ww VhN_L	DDF WN	BBB TT	U C_H abb	$C_L C_M$	ww VhN_L	DDF WN	BBB TT	U C_H abb		$C_L C_M$	ww VhN_L	DDF WN	BBB TT	U C_H abb	
Borkumriff †	4 8	01 663	241 14	xxx↓ 19	71 802	5 8	02 764	141 15	xxx↓ 13	90 805		4 0	02 656	162 26	xxx↓ 19	80 802	
Borkum °	5 5	02 634	282 04	10153 22	4x 701	x x	02 6x9	082 14	10132 17	8x 604		5 x	05 528	164 28	10096 20	7x 603	
Außenjade †	0 0	05 6x0	281 00	xxx↓ 19	70 301				xxx↓			0 4	02 6x0	142 15	xxx↓ 18	83 805	
Wilhelmshaven °	4 x	01 654	022 14	163 21	6x 300	x x	01 6x3	222 03	144 17	7x 301		0 0	05 570	123 14	106 20	73 805	
Cuxhaven °						0 0	00 690	222 00	147 16	x0 803	xx 16 0	0 0	05 590	162 05	107 25	x3 809	xx 15 0
Elbe I †	0 0	05 563	000 13	xxx↓ 19	82 300				xxx↓			0 0	05 564	122 24	xxx↓ 18	x3 805	
Helgoland °	0 0	03 690	202 08	159 18	87 302	x x	01 7x3	123 13	140 16	8x 807		0 6	05 665	144 25	103 20	82 807	
Amrumbank †	0 7	01 790	182 02	xxx↓ 16	80 305				xxx↓			5 7	02 774	142 25	xxx↓ 17	8x 805	
List °	0 0	02 790	203 15	143 19	67 301	0 0	05 5x0	241 00	133 14	90 803		0 5	05 650	145 14	100 21	7x 807	
Bülk °	0 0	05 790	285 00	146 22	x0 910							0 0	05 790	164 0F	120 23	x1 807	
Marienleuchte °	0 6	02 690	301 25	xxx 20	0x 300							0 0	00 690	102 00	xxx 24	00 305	
Fehmarnbelt †	7 x	02 664	261 24	154 20	7x 301												
Arkona °												0 0	25 790	163 00	151 21	70 802	
Adlergrund †												0 0	00 690	141 00	157 20	70 805	W.T. = 15°

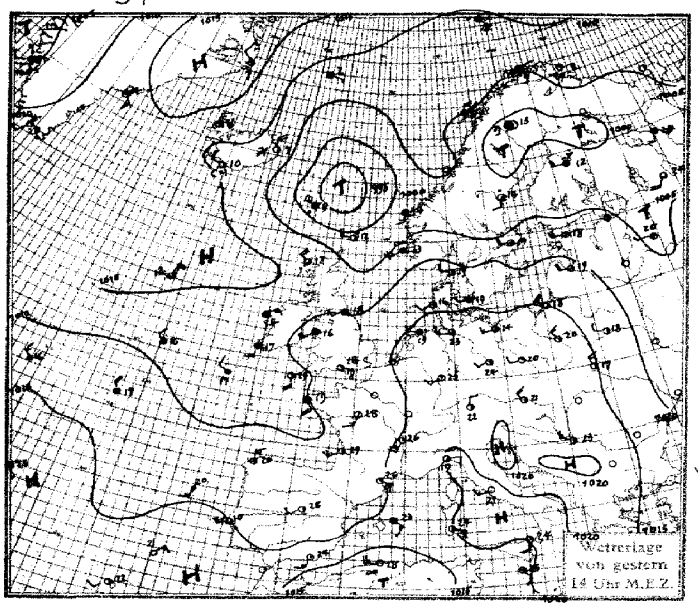
Wetterlage
von gestern
14 Uhr M.E.Z.

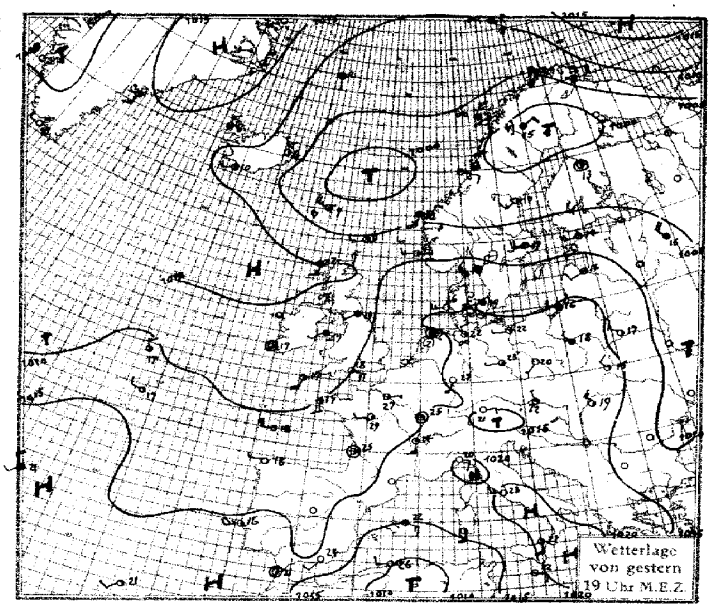
Wetterlage
von gestern
19 Uhr M.E.Z.

SEEWARTE

Dienstag, 28. Juni 32

Wetterlage von 8 Uhr M. E. Z.

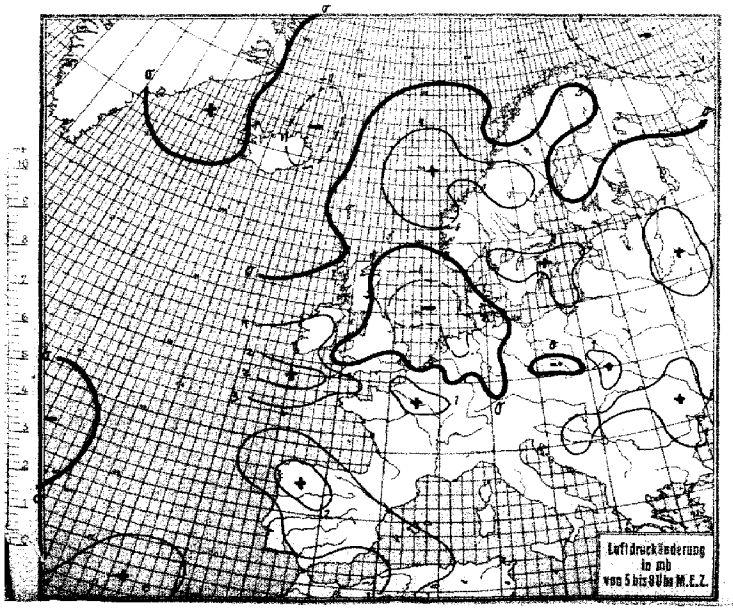

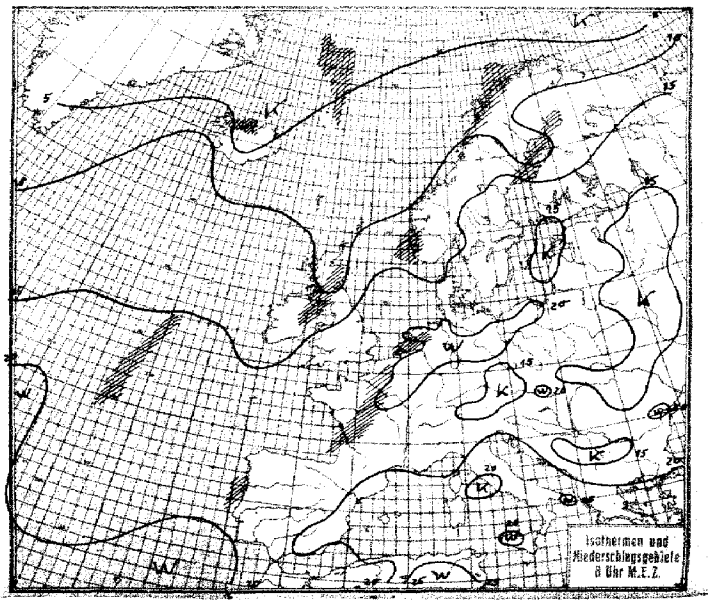

Dienstag, den 28. Juni 1932.

Erläuterung des Landschlüssels

Untere Wolken	Mittlere Wolken	Wetter	Sicht	Wolkenhöhe	Bedeckungsgrad (untere Wolken)	Windrichtung	Windstärke	Wetterverlauf	Bedeckungsgrad (alle Wolken)	Luftdruck (mb)	Lufttemperatur (° C)	Relative Feuchte	Obere Wolken	Art der Druckänderung i. d. letzten 3 Stunden und Betrag	Niederschlagsmenge (mm)	Höchsttemperatur	Tiefsttemperatur	Seegang	Sicht nach See	Erdbodenzustand
C_L	C_M	ww	V	h	N_L	DD	F	W	N	BBB	TT	U	C_H	a bb	RR	MM	mm	S	V_s	E

Auslandorte (Küstenorte o)	Gestern 14h MEZ. C_LC_M	ww Vh N_L	DDF WN	BBB TT	U C_H a bb	Gestern 19h MEZ. C_LC_M	ww Vh N_L	DDF WN	BBB TT	U C_H a bb	R_2R_2 mm s V_s° E	Heute 8h MEZ. C_LC_M	ww Vh N_L	DDF WN	BBB TT	U C_H a bb	R_1R_1 mm s V_s° E
Thorshavn o	6x	61 728	266 78	9966 09	40 315	60	21 746	265 76	10011 07	70 307	01 37 1	60	03 838	223 28	10060 08	80 302	01 38 1
Reykjavik o	30	01 954	281 11	10084 12	62 803	32	02 855	081 56	086 11	50 803	–	10	01 853	202 03	087 10	50 300	91 xx 9
Isafjord	x2	02 xx4	323 14	132 08	xx 300	x2	02 xx6	323 16	138 08	xx 300	–	02	03 xx0	326 28	135 05	xx 300	–
Acureyrie	5x	02 xx6	323 16	115 08	xx 603	5x	03 xx8	325 18	110 06	xx 803	–	6x	21 xx8	324 18	087 04	xx 803	–
Seydisfjord	x2	51 xx4	324 24	074 07	xx 000	6x	02 xx5	323 25	071 06	xx 800	–	6x	02 xx5	321 15	046 06	xx 808	–
Westmann I.	xx	10 xx4	244 14	088 10	x2 603	x2	01 xx3	224 13	088 10	xx 808	–	10	01 xx2	326 02	062 06	x0 803	–
Aberdeen o	20	01 854	263 14	063 19	48 307	9x	81 857	043 77	097 12	8x 305	97 18 1	5x	21 848	062 48	098 10	8x 200	93 28 1
Malin Head o	6x	52 538	322 48	090 12	9x 304	61	02 845	043 47	099 11	80 401	01 27 0	53	01 854	324 14	092 11	80 103	00 38 0
Tynemouth o	6x	03 648	202 28	093 18	6x 301	5x	03 638	202 28	093 19	6x 803	00 16 0	60	43 348	322 38	068 15	90 705	93 13 1
Croydon	10	01 864	164 04	130 26	30 807	00	01 890	133 02	107 24	41 607	00 26 0	53	02 834	203 55	080 17	79 001	91 15 0
Lerwick o	50	02 745	564 15	119 12	70 214	60	02 745	223 15	059 11	60 303	00 xx 0	80	01 844	241 14	110 10	60 203	00 xx 0
Valentia	52	03 845	163 58	086 17	8x 903	5x	02 847	000 27	070 17	7x 805	97 08 0	5x	02 836	041 76	080 14	9x 306	93 18 0
Guernsey o	03	01 790	121 14	119 22	51 806	60	95 858	164 18	104 22	50 507	97 18 0	80	03 758	224 18	102 16	80 305	05 37 0
Stornoway	86	02 846	284 77	078 42	60 309	87	02 944	182 15	099 12	50 305	91 19 1	50	01 851	000 01	111 11	60 300	00 08 1
Holyhead	51	03 885	194 18	111 16	8x 501	41	13 875	201 78	094 17	80 705	92 07 0	60	13 638	093 58	058 14	9x 201	03 27 1
Yarmouth	00	00 690	114 00	138 17	90 702	00	00 690	123 00	119 18	80 804	00 26 0	80	01 653	172 94	067 16	99 602	01 26 1
Blacksod P.	5x	02 838	043 78	084 14	8x 302							05	14 990	046 16	098 13	7x 304	91 49 0
Scilly o	20	01 762	144 14	087 19	82 706	80	02 764	174 15	071 17	82 603	00 27 0	23	01 764	264 14	094 16	90 310	00 37 0
Myggbukta												5x	03 868	281 78	207 02	8x 300	92 x8 0
Jan Mayen	5x	02 957	101 77	087 02	9x 300	57	03 944	141 68	087 02	7x 901	97 19 0	62	62 755	272 58	061 03	8x 603	97 27 1
Longyearbyen o						02	64 860	184 58	164 06	30 304	92 xx 1	82	02 974	321 26	180 07	41 302	97 xx 1
Bäreninsel	xx	67 2x9	116 79	087 02	9x 302	5x	08 438	115 78	109 02	9x 901	10 34 2	xx	46 2x9	094 39	121 00	9x 602	00 39 0
Vardö o	55	01 942	084 33	090 07	87 200	50	01 942	084 03	099 05	84 404	00 29 0	5x	04 538	084 28	071 06	9x 805	00 35 0
Ingöy o	52	10 733	061 78	055 09	9x 302	52	66 454	083 78	057 03	9x 300	02 35 0	52	02 953	064 55	033 08	88 801	02 49 0
Andenes	5x	03 748	312 28	057 08	9x 300	5x	03 748	023 28	043 08	9x 902	00 27 0	6x	64 548	244 58	005 08	9x 604	01 25 1
Röst o	52	03 826	324 28	042 09	9x 703	52	51 618	013 48	037 08	9x 802	97 16 1	52	08 728	222 58	028 08	9x 302	97 17 1
Nordöyan						53	04 802	092 03	034 12	80 705	91 18 1	80	04 704	224 45	072 10	70 307	97 37 0
Ona o	07	02 990	081 25	023 13	71 808	57	25 843	235 76	033 11	8x 403	94 18 1	84	02 943	225 14	090 10	73 306	00 29 1
Krakenes	57	61 744	163 28	026 14	8x 703	57	61 744	175 58	042 10	9x 309	01 37 1	87	02 844	174 75	100 09	9x 206	91 38 1
Utsira	5x	05 858	195 78	067 13	xx 300	09	02 970	233 14	086 13	x0 310	93 29 0	5x	62 958	022 58	108 10	xx 300	97 29 1
Lista	57	05 763	203 27	097 14	8x 302							xx	05 518	082 58	100 14	9x 902	91 15 1
Færder	07	02 790	223 05	084 16	8x 300	24	01 761	225 24	075 15	84 801	00 47 0	05	01 790	222 03	105 14	80 305	00 27 0
Svandalsflona	60	54 308	242 48	8969 08	90 301	60	65 408	243 58	8968 08	80 604	10 xx 2	50	03 618	303 58	8985 05	70 301	02 03 1
Haparanda	20	01 9x2	242 74	10007 16	79 701	6x	02 9x6	242 16	9997 13	7x 702	96 19 0	6x	63 6x8	163 58	9976 10	9x 601	03 10 1
Jönköping	3x	02 967	225 27	104 19	5x 302	77	03 874	204 28	10110 18	67 101	00 20 0	51	02 954	182 17	10130 15	8x 406	00 12 0
Wisby	00	00 9x0	203 00	099 17	40 000	00	00 9x0	182 00	095 19	50 602	00 29 0	00	00 990	165 10	119 16	70 307	00 39 0
Stensele	50	03 958	242 28	9997 15	70 802	50	03 858	000 58	9991 13	90 901	04 15 1	60	02 857	244 27	008 12	70 405	92 10 0
Härnösand	30	02 954	163 54	10016 14	80 901	70	02 965	203 15	10017 17	60 403	01 09 0	00	01 980	265 02	021 19	54 305	00 19 0
Stockholm	27	02 874	244 15	091 19	43 300	40	01 881	244 11	091 19	50 300	00 20 0	54	05 664	244 15	xxx 17	70 303	00 14 0
Gällivare	6x	22 948	000 58	9995 15	8x 300	9x	25 838	042 78	9984 15	8x 803	06 20 1	6x	03 938	021 58	9959 10	8x 300	13 09 1
Kopenhagen	87	03 755	222 28	10142 19	80 301	47	02 654	222 27	10143 19	90 300	00 26 0	51	02 643	201 34	10155 17	91 301	00 16 0
Skagen o	05	01 894	242 14	107 19	70 301	50	01 863	272 14	115 18	63 301	00 28 0	50	02 665	222 15	123 16	80 302	00 26 0
Hanstholm o	53	05 633	203 24	111 16	70 303	53	05 633	202 24	118 15	70 301	00 26 0	50	05 534	181 34	116 14	70 300	00 15 1
Helsingfors o	20	01 762	185 02	061 18	50 101	20	01 762	204 02	056 13	90 302	00 18 0	00	00 990	144 00	068 16	70 301	00 11 0
Sortavala	38	02 875	244 15	028 10	40 802	40	01 963	244 13	037 18	30 303	00 22 1	10	01 963	xxx 03	058 18	50 302	00 09 0
Wasa	10	01 863	225 13	021 14	60 300	70	02 855	205 15	021 11	80 300	93 17 0	50	02 663	221 13	009 13	70 803	00 09 0
Enare																	
Dorpat	20	01 764	233 14	080 20	40 300	00	00 790	243 00	096 16	60 305	00 21 0	00	00 890	203 00	104 17	70 300	00 08 0
Filsond	00	00 890	204 00	089 13	70 301	00	00 790	223 00	090 13	80 303	00 15 0	00	00 790	182 00	099 14	80 306	00 12 0
Riga	10	01 863	244 03	109 19	40 300	04	01 890	222 02	147 16	5x 806	00 19 0	00	00 890	22x 30	127 18	6x xxx	00 09 0
Mainava	70	02 864	263 05	082 19	40 303	00	01 890	263 14	091 18	43 303	00 20 1	10	01 662	223 02	119 16	60 303	00 09 0
Kowno	10	02 965	282 15	135 18	40 303							40	01 752	242 02	157 16	70 302	00 10 0
Warschau	70	02 654	283 14	166 20	60 801	82	03 646	281 28	168 18	70 301	00 20 0	52	02 666	281 27	184 16	80 301	00 10 0
Krakau						52	03 663	241 28	191 17	60 302	00 19 0	xx	03 663	220 08	203 17	60 100	00 12 0
Lemberg	70	02 755	634 15	155 17	50 300	40	02 775	302 15	163 15	60 301	00 18 0	03	02 790	282 25	183 17	60 301	00 11 0
Pinsk	20	02 764	262 15	133 18	56 302	20	02 764	282 14	139 17	56 302	00 19 0						
Rochefort						00	02 890	183 14	119 22	81 300	00 27 0						
Socoa	07	03 790	283 28	130 21	8x 303							09	02 793	082 55	114 18	90 xxx	04 18 2
Le Bourget						00	02 790	081 15	115 27	43 808	00 28 0	07	61 690	242 18	125 20	8x 308	03 17 1
Lyon	10	01 751	516 01	153 26	40 805	20	01 751	163 01	162 24	50 503	00 26 0	28	02 751	142 26	166 18	63 402	00 15 0
Brest	5x	03 768	144 08	101 19	8x 700	09	01 790	142 14	098 17	83 300	00 21 0	00	01 690	202 03	117 15	93 303	00 15 0
Perpignan	20	01 752	435 02	146 26	65 901												
Le Talut						09	02 790	226 15	122 20	90 601	00 21 0	09	02 740	204 25	138 17	90 400	00 17 0
Tours	00	01 790	183 02	121 28	33 805	80	02 753	222 24	101 29	33 504	00 30 0	79	02 754	281 57	134 18	83 203	92 18 0
Le Havre	00	00 890	122 00	126 24	[illegible] 807	08	02 890	000 06	106 27	46 809	00 27 0	04	02 790	[illegible] 95	122 17	83 004	00 16 0
Marseille	10	01 651	164 01	177 24	50 904	40	01 664	163 04	178 21	70 300	00 25 0	08	05 690	000 03	174 20	70 300	00 13 0
Helder o												40	02 674	163 04	090 20	70 604	00 60 x
Vlissingen o												55	61 665	182 57	092 17	9x 501	92 06 0
De Bilt	10	01 761	182 01	154 24	40 903							82	62 654	184 58	100 18	8x 604	97 16 0
Zürich						10	05 891	081 01	163 23	40 703	00 26 0	20	05 562	160 02	170 16	80 201	00 13 1
Bern	20	05 771	221 01	162 22	40 902	20	09 871	161 01	162 25	40 804	00 25 0	04	05 790	140 01	167 16	80 300	00 13 0
Säntis	20	02 900	244 14	xxx 08	70 302	20	01 900	244 12	xxx 07	80 101	00 08 3	00	01 990	223 01	xxx 09	41 902	00 xx x
Wien	10	01 874	283 04	184 21	40 605	10	01 881	301 01	170 22	40 301	00 25 0	00	05 790	081 00	209 15	70 302	00 12 0
Klagenfurt	13	02 883	041 15	160 23	40 807	10	01 982	000 02	147 23	50 803	00 26 0	00	00 990	000 00	202 16	80 300	00 12 0
Innsbruck						03	01 990	083 14	143 22	40 300	02 60 1	00	00 990	081 00	182 14	8x 300	00 12 0
Budapest	14	01 961	283 12	172 22	30 300	00	00 990	281 00	171 21	30 300	00 24 0	04	01 990	000 03	xxx 16	60 303	00 12 0
Fünfkirchen						10	01 772	281 02	181 24	30 802	00 25 0						
Debrecen						4x	02 946	273 15	173 19	40 302	00 22 1	00	00 890	042 50	193 19	50 304	97 10 1
Prag	10	01 763	222 04	176 23	30 803	04	01 690	101 11	175 22	40 501	00 24 0						
Olmütz	50	01 864	281 11	172 22	30 801	10	01 982	000 12	174 20	40 300	00 22 0	00	05 590	121 00	192 17	60 301	00 09 0

Dienstag, den 28. Juni 1932

Auslandorte	Gestern 14h MEZ. ww VHN$_L$	DDFWN	BBB TT	Gestern 19h MEZ. ww VHN$_L$	DDFWN	BBB TT	Heute 8h MEZ. ww VHN$_L$	DDFWN	BBB TT
Madrid 1933							02 775	221 15	10153 18
Almeria 1933				05 790	182 00	10157 24	04 502	162 02	177 19
Mahon				02 690	103 15	155 22	01 690	061 01	165 22
La Coruña	01 654	323 24	10121 20	45 343	231 04	127 18			
S.Fernando 1934	02 7x4	182 25	154 24	07 245	242 25	166 22			
Teneriffa 1940	01 9xx	262 24	197 25	00 990	283 00	175 25	01 952	000 02	209 20
Kap Juby 1943	00 690	322 00	158 18	00 790	322 00	161 18	00 790	323 00	161 16
Rio de Oro	00 690	326 00	162 22	00 790	325 00	127 21	00 790	327 00	161 19
Oporto 1931				03 690	202 28	123 19	02 766	161 56	137 16
Lissabon 1944				02 654	228 25	164 16	02 667	243 27	172 15
Praya 1931									
S.Vicente 1934									
Parga				02 754	202 24	174 21	02 653	xxx 24	184 20
Pt.Delgada Azoren	02 864	022 14	183 21	02 863	022 15	188 21	03 528	301 28	193 18
Horta	02 775	121 15	194 23	83 638	202 46	187 21	02 627	203 47	180 20
Ponta Mai-tland				00 690	242 10	179 26			
Genua	02 635	082 15	209 19	00 590	102 00	198 20	00 690	000 00	203 19
Florenz	01 763	263 03	188 21	00 790	245 00	179 25			
Rom				00 890	243 00	19x 23	00 690	022 00	2x1 19
Tarnopol				02 690	434 24	1x8 22	02 648	464 15	185 20

Auslandorte	Gestern 14h MEZ. ww VHN$_L$	DDFWN	BBB TT	Gestern 19h MEZ. ww VHN$_L$	DDFWN	BBB TT	Heute 8h MEZ. ww VHN$_L$	DDFWN	BBB TT
Messina	01 87x	464 03	10206 x4	02 890	164 15	10262 21	01 882	000 03	10194 21
Tarent	01 763	204 05	202 26	00 790	245 00	196 25	00 750	203 00	206 21
Malta 1034	01 841	112 01	198 25	00 890	102 00	194 22	01 841	113 01	185 22
Belgrad	02 825	265 15	179 23				01 764	241 54	186 18
Üsküb	02 8x5	283 25	174 24				00 x90	000 00	202 17
Split 1018	01 872	202 02	189 26	00 890	000 00	181 22	00 690	000 00	199 21
Bukarest 1575							02 754	121 56	191 19
Sofia 1020									
Archangelsk 1944	22 674	181 17	037 24						
Malatskija S.									
Leningrad							01 890	242 01	092 16
Ust Zylma									
Moskau 1909	03 x66	514 17	060 24	03 x48	143 28	055 21	41 x37	262 37	078 17
Astrachan 1949				02 710	082 16	090 26	02 790	202 85	11x 24
Kijew							02 797	203 57	111 14
Odessa 1975							02 656	204 17	125 18
Swerdlowsk	02 753	324 15	115 23	01 790	243 13	114 22	00 790	244 10	096 22
Rabat	10 862	242 12	167 24	01 852	282 02	166 22			
Algier 1037	05 790	576 00	122 28	05 790	242 00	138 26	05 638	000 38	162 21
Tunis 1050				00 790	437 00	142 24			

Beobachtungen von Nordamerika und Grönland 2h MEZ.

Wetter ww — Winarichtung DD — Windstärke F — Luftdruck (mb) BB — Luftemperatur (°C) TT

Ort	ww DDF	BB TT	Ort	ww DDF	BB TT	Ort	ww DDF	BB TT	Ort	ww DDF	BB TT	Ort	ww DDF	BB TT	Ort	ww DDF	BB TT	Ort	ww DDF	BB TT
Tatoosh J.	60 201	10146 12	Dodge City	00 083	10112 27	Key West	01 083	10115 28	Dutch Harbor	00 204	1044 12	Winnipeg	01 243	10 10 22	Nottingham J.	01 082	1006 07			
Roseburg	00 323	08 31	Corpus Christi	00 122	11 29	Charleston	60 204	15 27	Tatoosh	00 122	06 21	White River	00 202	03 16	Resolution J.	02 085	06 02			
San Francisco	00 243	06 17	Duluth	00 243	09 20	Hatteras	02 201	11 26	Cordova	60 282	05 12	Doucet	02 242	08 20	Bermuda	00 202	22 26			
San Diego	00 243	07 24	St. Joseph	00 322	11 26	Washington	60 202	04 31	Juneau	02 162	10 13	Father Point	01 000	97 09	Julianehaab	01 282	13 10			
Flagstaff	00 201	05 28	Little Rock	02 283	09 29	Scranton	60 203	04 21	Akiavik	01 323	15 09	Chatam	02 203	04 15	Godthaab	00 322	05 09			
Helena	00 243	06 29	New Orleans	01 082	13 28	Nantucket	60 206	02 18	H. Simpson	01 122	10 21	Halifax	60 083	04 11	Godhavn	00 242	04 11			
Salt Lake C.	00 043	05 32	Chicago	00 042	08 17	Portland	01 202	00 16	Prince Rupert	02 122	10 12	Svaney	02 203	05 11	Angmagssalik	02 243	15 09			
Denver	00 083	06 28	Cleveland	02 203	04 23	Eastport	02 203	01 –	Edmonton	01 122	07 19	Cap Race	00 164	10 08	MILK CITY Montana					
El Paso	00 084	06 33	Nashville	01 204	09 30	Honolulu	00 082	16 24	Medicine Hat	01 162	06 27	Harrington	02 204	xx 12	ATLANTA Georgia					
Bismarck	02 162	11 21	Jacksonville	02 161	16 27	Nome	00 202	08 16	The Pas	00 323	02 20	Belle Isle	00 28x	04 08	MONTREAL San Juan					

Schiffsmeldungen.

27. Juni 1932 — 28. Juni 1932

Erläuterung des Schiffsschlüssels: Wochentag P — Erdoktant Q — Breite (Süd unterstr.) LLL — Länge (Ost unterstr.) III — Zeit (MEZ) ZZ — Windrichtung DD — Windstärke F — Wetter ww — Luftdruck (mb) BB — Sicht V — Luftemperatur (°C) TT — Kennzahl 3 — Untere Wolken C_L — Mittlere Wolken C_M — Obere Wolken C_H — Bedeckungsgrad (alle Wolken) N — Unterschied zw. Luft- u. Wassertemperatur t_d — Dämung K — Richtung der Dämung d — Wettervorlauf W — Bedeckungsgrad der unteren Wolken N_L — Kurs des Schiffes d_s — Geschwindigkeit des Schiffes f — Art der Druckänderung a — Ist der letzten 3 Stunden bb — Betrag

Schiffsname	P Q LLL	III ZZ	DDF ww	BB V TT	3 C_L C_M C_H N	t_d K d W N_L	d_s f a bb
Hamburg	2 0 463	307 13	263 03	10127 16	3 5 x x 8	6 0 0 2 8	2 7 802
Rio Panuco	2 0 403	330 13	244 03	178 21	3 0 3 x 8	4 1 6 2 0	5 4 305
New-York	2 0 462	334 13	262 03	138 17	3 7 1 1 4	4 1 5 1 3	9 5 730
Europa	2 0 425	451 13	205 03	128 19	3 9 2 x 8	5 0 0 2 4	6 x 807
Magdalena	2 0 336	395 13	261 01	269 24	3 7 0 0 1	6 1 9 0 1	x x xxx
Stuttgart	2 0 428	429 13	223 02	146 22	3 7 0 0 4	3 0 0 1 4	1 5 602
Claus Bolten	2 3 584	000 13	242 02	xx 7 13	3		
Bremen	2 0 494	127 13	262 03	08 8 17	3 0 2 x 8	4 0 0 2 0	2 9 302
Elbe	2 0 589	006 13	245 02	01 7 11	3 4 x 4 4	4 4 6 1 4	4 4 307
St. Louis	2 0 404	595 13	281 03	15 7 21	3 4 8 x 8	3 2 4 2 6	x x xxx
"	2 0 406	567 19	092 03	15 7 21	3 5 x x 8	5 1 5 2 8	2 6 301
New-York	2 0 455	361 19	281 02	11 8 28	3 0 7 x 6	4 0 0 0 0	5 7 609
Claus Bolten	2 3 586	000 19	241 02	07 8 12	3		
Magdalena	2 0 346	382 19	242 01	24 9 24	3 1 0 0 1	5 1 7 0 1	x x xxx
					3		
	2 0 550	210 13	024 01	12 8 12	3 0 3 0 4	6 4 0 2 4	x x xxx
	2 0 503	190 13	272 01	09 8 16	3 1 0 1 4	4 1 5 0 3	6 6 307
	2 0 461	220 13	304 01	13 8 17	3 7 6 0 4	4 4 7 1 3	1 5 601
	2 0 444	084 13	224 01	12 7 17	3 1 3 0 4	4 0 0 1 4	x x xxx
	2 0 446	086 13	194 02	12 7 18	3 0 3 7 6	3 2 5 1 0	8 4 302
	2 0 353	146 13	043 01	xx 6 21	3 0 0 0 0	2 1 1 1 0	1 5 201
	2 0 445	128 13	163 03	04 7 20	3 x x x x	3 2 1 5 x	7 4 305
	2 3 370	032 13	084 00	11 7 22	3 0 0 0 0	7 4 2 0 0	4 6 305
	2 3 584	006 13	214 02	05 8 18	3 2 4 2 4	1 1 5 1 2	2 5 313
	2 0 598	002 13	235 02	02 8 12	3 5 6 0 4	5 1 5 1 3	6 6 302
	2 3 579	090 13	183 03	10 8 16	3 x 5 0 8	2 0 0 2 3	2 6 104
	2 0 468	202 19	262 03	13 8 17	3 4 x x 9	4 1 7 3 8	2 4 603
	2 0 457	081 19	244 01	12 7 18	3 0 1 9 3	4 2 5 1 0	8 4 604
	2 0 498	246 19	302 01	10 8 17	3 2 0 9 4	4 1 7 0 3	6 6 301
	2 3 562	036 19	252 03	10 8 15	3 0 7 x 8	2 1 5 1 0	2 5 311
	2 3 585	030 19	245 01	07 8 10	3 1 0 1 2	4 1 6 0 1	6 6 315
	2 0 596	031 19	245 01	07 8 10	3 1 0 1 2	4 1 6 0 1	6 6 315
	2 3 591	036 19	204 01	08 8 14	3 5 0 1 3	3 2 6 1 3	5 7 308
	2 0 407	550 19	321 03	15 8 21	3 5 x x 8	3 0 0 2 8	2 6 300
					3		
					3		
					3		
					3		
					3		
					3		

Schiffsname	P Q LLL	III ZZ	DDF ww	BB V TT	3 C_L C_M C_H N	t_d K d W N_L	d_s f a bb
Elbe	3 0 573	051 01	022 03	10086 13	3 5 x x 8	3 1 6 2 8	4 4 903
Hamburg	3 0 436	245 01	153 53	08 5 16	3 6 x x 8	6 0 0 4 8	2 7 803
Gen. Storio	3 0 158	223 01	022 02	15 8 23	3 9 0 0 4	6 2 1 1 4	x x xxx
Magdalena	3 0 356	366 01	243 01	23 8 24	3 7 0 0 3	5 2 9 0 3	x x xxx
Stuttgart	3 0 443	390 01	204 02	08 7 19	3 7 0 0 5	4 0 0 1 5	1 6 400
Europa	3 0 417	519 01	221 03	15 7 15	3 6 6 x 8	7 2 9 2 4	6 x 320
New-York	3 0 447	385 01	174 25	06 7 16	3 6 x x 8	6 2 5 4 8	5 7 916
Columbus	3 0 406	544 01	122 01	15 8 21	3 0 1 1 4	7 2 6 0 0	2 6 303
St. Louis	3 0 407	544 01	103 03	15 7 21	3 6 2 x 8	7 2 5 2 8	x x xxx
"	3 0 407	522 07	141 03	12 7 20	3 4 1 x 8	6 2 5 2 6	2 6 808
Columbus	3 0 407	515 07	202 01	12 8 20	3 5 x x 8	7 0 0 1 3	2 7 810
Stuttgart	3 0 453	370 07	234 02	05 7 17	3 2 5 0 4	5 4 5 1 4	1 5 809
Dresden	3 0 511	128 07	301 02	10 8 15	3 6 0 1 5	6 1 7 2 4	6 5 407
New-York	3 0 438	413 07	276 02	09 7 15	3 5 x x 6	6 2 7 2 6	5 7 413
Magdalena	3 0 366	554 07	243 02	21 8 23	3 6 0 0 5	4 2 9 0 5	x x xxx
Hamburg	3 0 481	219 07	144 53	08 8 15	3 6 x x 8	7 2 8 4 8	2 7 300
Claus Bolten	3 3 587	003 07	321 02	xx 7 10	3 -		
					3		
	3 0 510	191 01	302 01	10 8 16	3 1 0 1 3	6 x 7 1 2	x 4 604
	3 0 456	341 01	223 10	09 7 17	3 5 x x 8	5 1 6 2 8	2 9 807
	3 0 462	076 01	222 02	12 7 17	3 7 5 9 5	3 1 6 1 3	0 0 300
	3 0 371	114 01	202 01	16 8 23	3 x 0 0 2	2 1 1 1 2	1 5 200
	3 0 409	526 01	142 02	16 8 17	3 0 4 8 4	7 0 0 2 0	2 6 305
	3 0 457	547 01	203 02	09 8 09	3 6 4 0 7	4 0 0 9 5	5 6 300
	3 0 485	488 07	000 46	11 1 08	3 x x x 9	1 0 0 5 8	5 2 820
	3 3 572	013 01	203 02	11 8 12	3 5 x x 8	4 0 0 5 5	5 7 904
	3 0 594	063 01	264 02	10 8 09	3 2 0 8 5	6 1 7 2 1	6 5 315
	3 0 462	160 07	000 02	12 6 16	3 4 x x 4	4 1 8 1 3	2 5 401
	3 0 466	307 07	000 03	05 7 19	3 7 7 x 8	7 0 0 5 x	2 9 804
	3 0 511	210 07	182 02	09 8 16	3 4 6 0 5	6 4 8 1 4	6 4 905
	3 0 400	091 07	302 80	13 8 17	3 9 x x 5	3 1 5 7 5	4 5 314
	3 0 495	131 07	251 01	13 9 15	3 1 0 0 2	4 1 7 0 2	2 6 300
	3 0 381	102 07	202 02	16 6 20	3 3 0 0 5	2 1 1 1 3	1 5 200
	3 0 590	090 07	274 01	09 8 11	3 1 0 2 4	6 1 7 0 1	6 6 300
	3 0 439	426 01	265 03	10 8 14	3		
	3 0 430	415 01	285 03	10 8 17	3		
	3 0 366	643 01	x22 02	16 6 12	3		
	3 0 511	477 01	302 00	16 8 15	3		
	3 0 477	365 01	173 25	07 7 16	3		
	3 0 465	474 01	302 20	18 2 14	3		

Witterungsübersicht

Dienstag den 28. Juni 1932.

Die von Finnland zum Schwarzen Meer reichende Tiefdruckrinne hat sich etwas nach Osten verlagert und füllt sich langsam auf. Der über Nordschweden gelegene Tiefdruckkern ist an seiner Stelle liegen geblieben und vertiefte sich. Er steht jetzt in Verbindung mit dem gestrigen Faröer-Tief, das sich nordostwärts bewegte und den westlich der Bären-Insel gelegenen Teilkern in sich aufnahm. Dabei füllte es sich rasch auf, doch liegt auf der Nordseite seines nach Island reichenden Ausläufers ein Druckfallgebiet, das dort neue Zyklonenbildung vermuten läßt.

Der starke Druckanstieg auf der Südseite der Nordmeerzyklone verbreiterte die Hochdruckbrücke, die sich gestern zwischen der Nordmeerzyklone und den bei Irland gelegenen Teiltiefs zu bilden begann. Diese Hochdruckgebiete wandern als selbständiges System ostwärts über die Nordsee und vertiefen sich. Zwei Kerne liegen bei England, während ein dritter westlich der Biskaya-See anzunehmen ist.

Über Nordfrankreich dringen kühlere maritime Luftmassen gegen die stark erhitzte kontinentale Luftmasse Mitteleuropas vor. An ihrer Front wird es zu Gewitterbildungen kommen. Die Erwärmung über Deutschland betrifft hauptsächlich die Luftschichten bis 3000 m, darüber herrschten bereits gestern sehr hohe Temperaturen.

Auf dem Ozean liegt ein umfangreiches Tiefdruckgebiet, das sich zu vertiefen scheint, zunächst aber nur wenig Bewegungsenergie besitzt. Wetterbestimmend für Mitteleuropa werden die britischen Zyklonen sein, deren maritime Rückseitenluftmassen sich nach Deutschland hin ausbreiten werden.

Roediger.

Höhenluft-Beobachtungen.

Ort Seehöhe (m)	Zeit (MEZ.)	Einheit	Höhen-Temperaturen und -Feuchtigkeiten									Bemerkungen
Hamburg 18	7 30	m	Boden	190	400	1620	1910	3010	3200	5130	5270	5700	00 bis 4700 m, ab 5000 m nur in SE bis NE noch ∞. Zwischen 3200–3700 m besonders starke ∞-Schicht. Astr.-Streifen im Su. W. Cistr. am Horizont; zusammen 2/10. Böigk bis 250 m. Sicht unter 400 m, 20 km, darüber: 8–10 km. —
		°C	19.2	18.2	20.7	10.8	9.9	0.9	-0.3	-15.6	-16.0	-18.7	
		%	70	70	62	75	64	58	58	62	60	55	
		mb	1012	992	968	837	808	708	691	539	528	500	
Friedrichsh. 400	7	m	800	1200	1600	2200	3000	3400	4200				klar, 4–10 km Sicht.
		°C	18.1	15.8	13.8	8.6	2.6	2.6	-4.1				
		%	55	60	47	70	60	52	36				
		mb	927	884	843	785	715	764	613				
München 526	8	m	Boden	1300	2300	3200	3600	4200	4400	4900	5300		∞, 1–2 km Sicht.
		°C	16.5	16.3	9.1	4.7	0.8	-1.2	-2.2	-5.7	-9.3		
		%	76	49	61	27	31	24	21	23	24		
		mb	958	871	772	695	663	513	597	564	530		
Darmstadt 173	8	m	Boden	1000	2200	2400	3800	3900	5400				∞, 4–10 km Sicht.
		°C	17.7	18.9	8.6	9.0	-1.2	-1.4	-9.8				
		%	74	60	77	55	48	45	44				
		mb	994	902	785	767	640	635	525				
Königsberg 28	8	m	Boden	1100	2300	2500	2700	4100	5300				klar, 10–20 km Sicht.
		°C	17.4	11.3	3.5	4.5	3.9	-5.3	-12.6				
		%	75	73	76	64	57	55	63				
		mb	1013	890	773	754	730	624	530				
		m											
		°C											
		%											
		mb											
Helder 3	9	m	200	500	1000	1500	2000	2500	3000	4000			—
		°C	15	13	10	9	9	5	1	-6			
		%	85	85	75	65	45	55	65	85			
		mb	991	956	900	847	798	751	705	621			

Nachtrag vom 27. VI. 32:

Höhenwinde.

Ort	Seehöhe (m)	Zeit (MEZ.)	0	200	500	1000	1500	2000	2500	3000	3500	4000	4500	5000	6 T.
			7 T.	8 T.	9 T.	10 T.	11 T.	12 T.	13 T.	14 T.	15 T.	16 T.	17 T.	18 T.	19 T.
Hamburg 7 30	18	8	SSE	SSE	SzE	SzW	SSW	SSW	SzW	SzW	SzW	SSW	SW	SW	klar,
			6	7	7	7	6	10	13	15	9	10	9	13	4–10
Wilhelmshav. 7 45	3	8	SzE		SzW	5	5	5	5	2800 S		∞,			
			5		11	11	11	11	13	18		4–10 km Sicht.			
Friedrichsh. 7 25	400	7	E		800 SW			3200 WzS		WSW		4200 SW		klar,	
			1		2			9		9		8		4–10 km	
Breslau 10 41	128	7			SW	SW		NNW	NzW	NzW		3200 NzW		klar,	
			C		4	3		3		5		1		4–10 km.	
München 4 45	—	5			700 WzS	SE		W		W		WzN	W	NW	
			C		4	5		5		4		5	13	6	
			NNW												
			7		klar,		4–10 km Sicht.								
Fürth 7 50	303	7			SE	SSE		SSE		SSW		klar,			
			C		5	12		8		5		10–20 km Sicht.			

Ort	Seehöhe (m)	Zeit (MEZ.)	0	200	500	1000	1500	2000	2500	3000	3500	4000	4500	5000	6 T.
			7 T.	8 T.	9 T.	10 T.	11 T.	12 T.	13 T.	14 T.	15 T.	16 T.	17 T.	18 T.	19 T.
Berlin 10 05	56	7	SzE		WzS	W		WNW		NzE		klar,			
			1		6	5		6		10		20–50 km Sicht.			
Lindenbg. 3 70	106	7	5			NSW		NW		NE		NNE		NNW	NNW
			3			5		2		5		4		4	4
			NNW	NNW	NNW	NNW	NNW	NNW							
			7	8	10	13	13	14		∞,	4–10 km	Sicht.			
Stettin 10 60	2	8			SW	SSW		NNE		N		WzW		NW	W
			C		4	5		3		4		5		4	6
			NNW	NNW	NNW	NNW									
			8	8	11	13		klar, 4–10 km Sicht.							
Wien 7 65	155	6			SE	SE		SzE		N		8500 NNW		8500 NNW	8500 NNW
			C		5	3		3		3		7		6	8
			7500 NNW	8200 NNW	NNW	10100 NNW	NNW	9300 SSW							
			6	10	8	12	12	19		klar, 10–20 km Sicht.					

Höhenwinde über See.

Schiff	Besteck	Zeit (MEZ.)	0	200	500	1000	1500	2000	2500	3000	3500	4000	4500	5000	6 T.
			7 T.	8 T.	9 T.	10 T.	11 T.	12 T.	13 T.	14 T.	15 T.	16 T.	17 T.	18 T.	19 T.
St. Louis	40.4 N	27. VI.			SW		1200 W		2600 WzN						
	57.3 W	13			5		11		16						

Schiff	Besteck	Zeit (MEZ.)	0	200	500	1000	1500	2000	2500	3000	3500	4000	4500	5000	6 T.
			7 T.	8 T.	9 T.	10 T.	11 T.	12 T.	13 T.	14 T.	15 T.	16 T.	17 T.	18 T.	19 T.
Sierra Ventana	35.8 N	27. VI.	SWW				1400 WSW							5500 WzS	
	70.3 W	16	5				18							17	
				4000 WzS											
				12			Ci.	9240 m.							

Täglicher Wetterbericht.

Jahrgang: 57 Nr.: 181

Herausgegeben von der Deutschen Seewarte.
Verlagsort Hamburg.

Mittwoch, den 29. Juni 1932

Versendung 6mal wöchentlich. Der Sonntagsbericht erscheint nachträglich.

Erläuterung: Die Beobachtungen sind sämtlich in der Form der 1929 in Kopenhagen beschlossenen Einheitsschlüssel wiedergegeben; die ausländischen jedoch zum Teil gekürzt. Kurze Erläuterungen zu den einzelnen Ziffern werden am 1. eines jeden Monats dem Täglichen Wetterbericht beigegeben. Eingehend finden sie sich in „Schlüssel und Anweisung für Obstelegramme", Aufl. 1, 1930, zu beziehen von der Deutschen Seewarte, Hamburg. Luftdruck in Millibar, umgerechnet auf den Meeresspiegel, bei Bergen auf die nächste Tausenderhöhe (1000 mb = 750.1 mm, bezogen auf 0° C und Schwere in 45° Breite). Temperatur in Celsiusgraden. Windrichtung: 08 = E, 16 = S, 24 = W, 32 = N. Windstärke nach Beaufort-Teilung (0 = Stille, 12 = Orkan). Die Wolkenhöhe (h) bezeichnet bei Bergen, wenn Wolken unter Orthöhe vorhanden sind, den Abstand von der Oberfläche dieser Wolken.

Erläuterung des Schlüssels	Untere Wolken	Mittlere Wolken	Wetter	Sicht	Wolkenhöhe	Bedeckungsgrad (untere Wolken)	Windrichtung	Windstärke	Wetterverlauf	Bedeckungsgrad (alle Wolk.)	Luftdruck (mb)	Lufttemperatur (°C)	Relative Feuchte	Obere Wolken	Art der Druckänderung i. d. letzten 3 Stunden	und Betrag	Niederschlagmenge (mm)	Höchsttemperatur	Tiefsttemperatur	Seegang	Sicht nach See	Erdbodenzustand	Unterschied zw. Luft- u. Wassertemperatur	Dünung	Richtung der Dünung
	C_L	C_M	ww	V	h	N_L	DD	F	W	N	BBB	TT	U	C_H	a	bb	RR	MM	mm	S	V_s	E	t_d	K	d

Deutsche Binnenlandorte	Gestern 14h MEZ.					Gestern 19h MEZ.						Heute 8h MEZ.					
	$C_L C_M$	ww V h N_L	DDF WN	BBB TT	U C_H abb	$C_L C_M$	ww V h N_L	DDF WN	BBB TT	U C_H abb	$R_2 R_2$ MM E	$C_L C_M$	ww V h h_L	DDF WN	BBB TT	U C_H abb	$R_1 R_1$ mm E
Wilhelmshaven	6X	97648	935 28	10096 19	9X 501	4X	97448	18398	10093 19	8X 306	XX XX :	5X	05538	24328	10113 15	9X 306	96 13 1
Bremen	87	13753	495 15	092 28	36 808	97	28745	24398	102 20	8X 206	02 29 1	03	02780	24315	124 17	86 307	02 14 0
Hamburg	00	02890	49616	097 29	26 710	92	13745	57328	111 21	7X 406	00 30 0	27	02751	20355	117 18	86 405	03 15 0
Kiel	70	02754	16414	104 27	50 807	6X	03658	24128	099 21	8X 602	00 28 0	4X	02645	24355	109 17	8X 307	05 15 1
Flensburg	00	01704	10314	125 28	86 803	3X	03758	00228	096 00	0X 300	00 29 0	6X	03648	20118	104 17	9X 405	02 14 1
Stettin	10	01861	18201	143 28	40 707	00	01790	16203	122 26	52 606	00 29 0	07	02790	20227	122 20	7X 305	00 18 0
Danzig	06	01790	08311	151 24	60 805	00	00690	14200	141 24	60 605	00 26 0	00	01790	16303	123 23	63 903	00 17 0
Königsberg i. Pr.	10	01762	26302	159 22	50 801	00	00790	20100	150 22	60 602	00 23 0	00	05690	18300	137 22	60 701	00 14 0
Aachen	97	02985	20517	103 25	5X 501	86	02856	22375	114 22	6X 401	01 26 0	6X	05648	24498	147 16	8X 303	04 15 1
Nordhorn	28	01751	24323	090 26	50 700	47	03743	24128	096 19	9X 201	02 27 1	5X	05548	22328	127 15	9X 308	94 14 0
Hannover	11	02863	16626	112 27	46 813	32	11663	93628	104 26	43404	00 29 0	57	02644	22326	134 19	7X 305	96 12 0
Erfurt	10	01881	16402	128 28	35 809	64	02877	20317	118 26	48 301	00 29 0	43	05755	26117	139 19	8X 303	99 15 0
Magdeburg	00	01890	16513	130 28	33 808	12	02751	14404	104 28	31 507	00 30 0	53	05654	24176	135 20	7X 307	93 11 8
Berlin	10	01863	17403	137 28	40 807	00	02890	14325	114 27	48 805	00 29 0	03	02790	24226	128 21	7X 306	00 17 0
Dresden	10	01762	14502	166 27	30 504	00	01890	12402	126 26	38 805	00 28 0	18	02763	14115	132 22	55 305	00 13 0
Grünberg i. Schl.	20	01753	16203	149 28	40 912	00	01790	16201	136 26	41 805	00 29 0	20	01761	20703	133 20	66 100	00 14 0
Breslau	10	01871	20101	166 26	40 807	00	00890	12100	153 24	50 602	00 26 0	00	01890	16101	147 21	51 300	00 15 0
Essen 10437	15	01863	16414	096 28	55 805	27	02836	20195	110 20	98 303	04 29 1	67	02745	20277	137 16	8X 305	00 15 1
Mirow	30	02863	14213	133 29	40 615	00	05790	14717	114 26	47 610	00 29 0	53	02763	24315	126 20	80 XXX	00 17 0
Hof	11	01961	14302	134 25	40 807	01	01890	18103	121 23	50 604	00 26 0	51	02855	22326	146 16	9X 301	01 XX 0
Gleiwitz	10	01764	20114	173 24	40 805	00	00790	16100	162 22	50 801	00 26 0	00	00790	16200	166 20	50 803	00 12 0
Frankfurt am Main	39	13763	16315	128 27	48 806	99	91855	24298	126 20	8X 404	03 28 1	53	05654	18126	141 19	8X 304	03 15 1
Karlsruhe	27	01972	28114	131 25	65 810	37	02974	24115	117 26	51 501	97 28 0	51	02755	18327	147 19	88 305	01 17 1
Friedrichshafen	20	01751	20101	139 24	61 907	36	01773	24103	115 26	53 605	00 28 0	55	02674	14326	162 18	9X 403	17 15 1
Fürth	10	01871	16201	135 28	40 807	87	02862	00025	120 26	50 603	00 28 0	52	02865	20257	153 19	8X 301	08 15 1
München	10	01777	02202	135 26	40 805	00	01890	08203	133 24	55 804	00 26 0	53	02873	20215	163 19	79 500	07 14 0
Feldberg i. T. 801 m	87	41755	18416	9020 20	6X 704	9X	93746	26597	9012 14	93 600	97 22 0	XX	44204	28259	9015 14	9X 303	12 13 1
Kahler Asten 830 m	14	02842	16514	006 21	52 805	47	02834	20592	002 12	7X 402	93 22 0	5X	03718	26328	013 14	9X 303	01 13 1
Wasserkuppe 926 m	82	02863	14516	029 20	68 903	94	90855	16327	017 18	78 201	97 21 0	62	05605	20528	015 14	9X 301	00 13 0
Brocken 1153 m	10	01731	16614	012 17	52 805	80	02734	18514	997 17	68 901	00 19 0	XX	44109	24159	012 11	9X 306	93 11 1
Fichtelberg 1213 m	10	01853	18303	033 18	50 803	00	01890	18303	016 17	55 803	00 19 0	13	02852	26425	016 13	81 103	00 12 0
Schneekoppe 1610 m	10	01843	20403	8045 12	70 801	10	01742	20502	8026 11	70 807	00 13 0	30	01903	20402	8220 12	61 303	00 07 0
Feldberg Schw. 1497 m	10	02843	18315	9033 16	69 803	9X	90637	20197	9030 15	9X 401	97 18 0	XX	48009	53559	9035 10	9X 401	05 09 1
Zugspitze 2962 m	20	05525	20315	7119 05	8X 101	20	11615	12235	7107 05	93 802	00 06 9	20	02415	12395	7100 02	9X 400	01 01 9

Deutsche Küstenorte ° und Feuerschiffe †	Gestern 14h MEZ.					Gestern 19h MEZ.						Heute 8h MEZ.					
	$C_L C_M$	ww V h N_L	DDF WN	BBB TT	U C_H abb	$C_L C_M$	ww V h N_L	DDF WN	BBB TT	U C_H abb	$R_2 R_2 \frac{S\ V_s\ E\circ}{t_d\ K\ d\dagger}$	$C_L C_M$	ww V h N_L	DDF WN	BBB TT	U C_H abb	$R_1 R_1 \frac{S\ V_s\ E\circ}{t_d\ K\ d\dagger}$
Borkumriff †												5X	03658	26338	10XXX 15	XX 307	00 5 16
Borkum °	54	02634	20446	10091 19	8X 903	57	02634	22426	10087 18	8X 402	00 2 60	50	03628	24428	120 15	8X 305	00 3 60
Außenjade †												XX	036X8	24328	XXX 14	9X 304	XX 5 17
Cuxhaven °	67	05560	20414	095 26	X0 806							5X	08448	20228	118 15	XX 207	XX 1 41
Elbe I †	5X	02657	16227	093 19	8X 804							6X	08458	26358	109 15	9X 206	07 4 05
Helgoland °						07	05548	16328	092 19	9X 301	XX 2 50	XX	44309	24439	107 14	9X 306	XX X 30
Amrumbank 10462												5X	05668	24228	XXX 14	9X 306	00 5 36
List °	07	05680	16328	084 21	7X 808							5X	08449	24429	091 14	9X 306	00 1X0
Bülk °	10	05753	16414	107 26	X1 806	62	63645	XXX58	096 19	6X 403	00 5 32	6X	14638	55518	106 17	XX 102	03 3 61
Marienleuchte °	00	01690	08214	XXX 22	08 710	02	02690	00028	XXX 22	0X 300	00 0 60	00	01690	22112	XXX 18	02 303	00 1 60
Fehmarnbelt †	07	02690	12425	117 20	7X 810	71	03675	16128	093 19	7X 811	XX 2 00	05	01694	22404	109 17	8X 304	XX 3 00
Warnemünde °	10	05752	16403	119 28	70 810	02	05778	16318	097 25	5X 606	00 0 70	70	05754	20374	109 19	81 204	01 1 70
Arkona °	03	05790	12414	117 20	84 810	01	05790	12318	110 20	8X 803	00 2 70	02	02690	22426	103 18	9X 203	97 2 60
Adlergrund †	00	01690	14203	133 19	83 811	17	01671	10403	106 18	81 805	W.T. 15	83	25748	26328	086 16	9X 603	15 W.T.
Rügenwaldermünde °	00	00690	24100	144 28	50 802	00	00690	00000	126 23	60807	00 0 60	00	00690	16300	104 21	60803	00 2 60
Memel 10467 °	00	00700	22200	XXX 18	70 302							01	01690	18303	135 22	70 804	00 1 60

Deutsche Küstenorte ° und Feuerschiffe †	Gestern 17h MEZ.					Heute 2h MEZ.						Heute 11h MEZ.					
	$C_L C_M$	ww V h N_L	DDF WN	BBB TT	U C_H abb	$C_L C_M$	ww V h N_L	DDF WN	BBB TT	U C_H abb		$C_L C_M$	ww V h N_L	DDF WN	BBB TT	U C_H abb	
Borkumriff †	X0	02765	20325	10XXX 18	80 805	XX	027X5	20305	10XXX 15	90 301		4X	03758	28328	10XXX 15	8X 307	
Borkum °	5X	03638	20408	084 21	8X 603	XX	027X9	18524	096 15	8X 205		52	02744	24427	136 17	8X 208	
Außenjade †	3X	02646	18226	XXX 18	9X 803							3X	02648	26328	XXX 14	9X 309	
Wilhelmshaven °	4X	97548	20398	093 19	8X 803	XX	027X4	18324	096 16	9X 803		6X	03548	22328	126 16	9X 307	
Cuxhaven °						50	01643	20113	103 15	X0 300	XX 0 61	00	08448	22328	131 16	X0 307	XX 1 40
Elbe I †	6X	22556	16156	091 17	9X 701							6X	03558	22328	131 15	9X 313	
Helgoland °	09	05547	18327	090 20	90 801	XX	026X7	18527	093 15	9X 802		5X	03658	24328	124 15	9X 309	
Amrumbank †												5X	03778	26228	XXX 14	9X 309	
List °	07	05670	20325	079 22	69 903	00	01770	22413	087 15	93 302		5X	03648	24428	110 15	9X 307	
Bülk °	07	14790	53418	086 24	XX 809							6X	14637	55527	114 18	XX 304	
Marienleuchte °	0X	02X90	08238	XXX 25	0X 803							07	02690	20225	XXX 25	0X 303	
Fehmarnbelt †																	
Arkona °	02	05790	12414	117 20	84 810							10	05652	22414	122 19	81 309	
Adlergrund †												17	02752	32315	107 20	70 311	15 W.T.

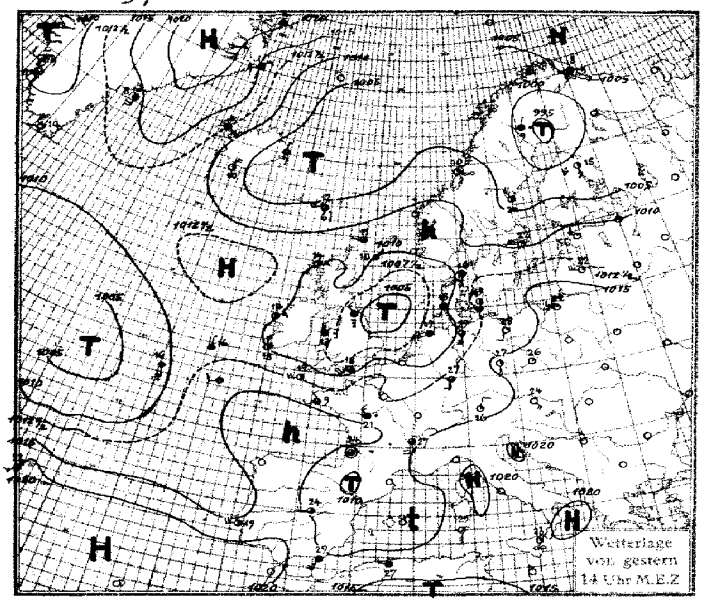
Wetterlage
von gestern
14 Uhr M.E.Z

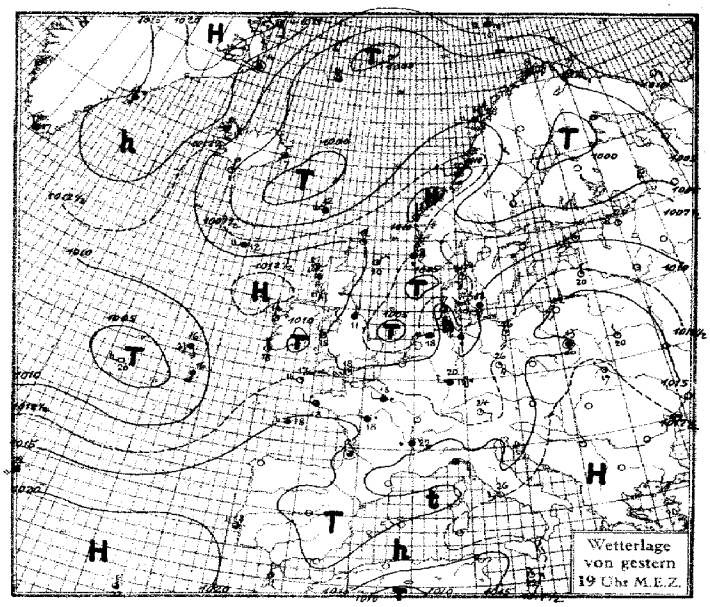
Wetterlage
von gestern
19 Uhr M.E.Z.

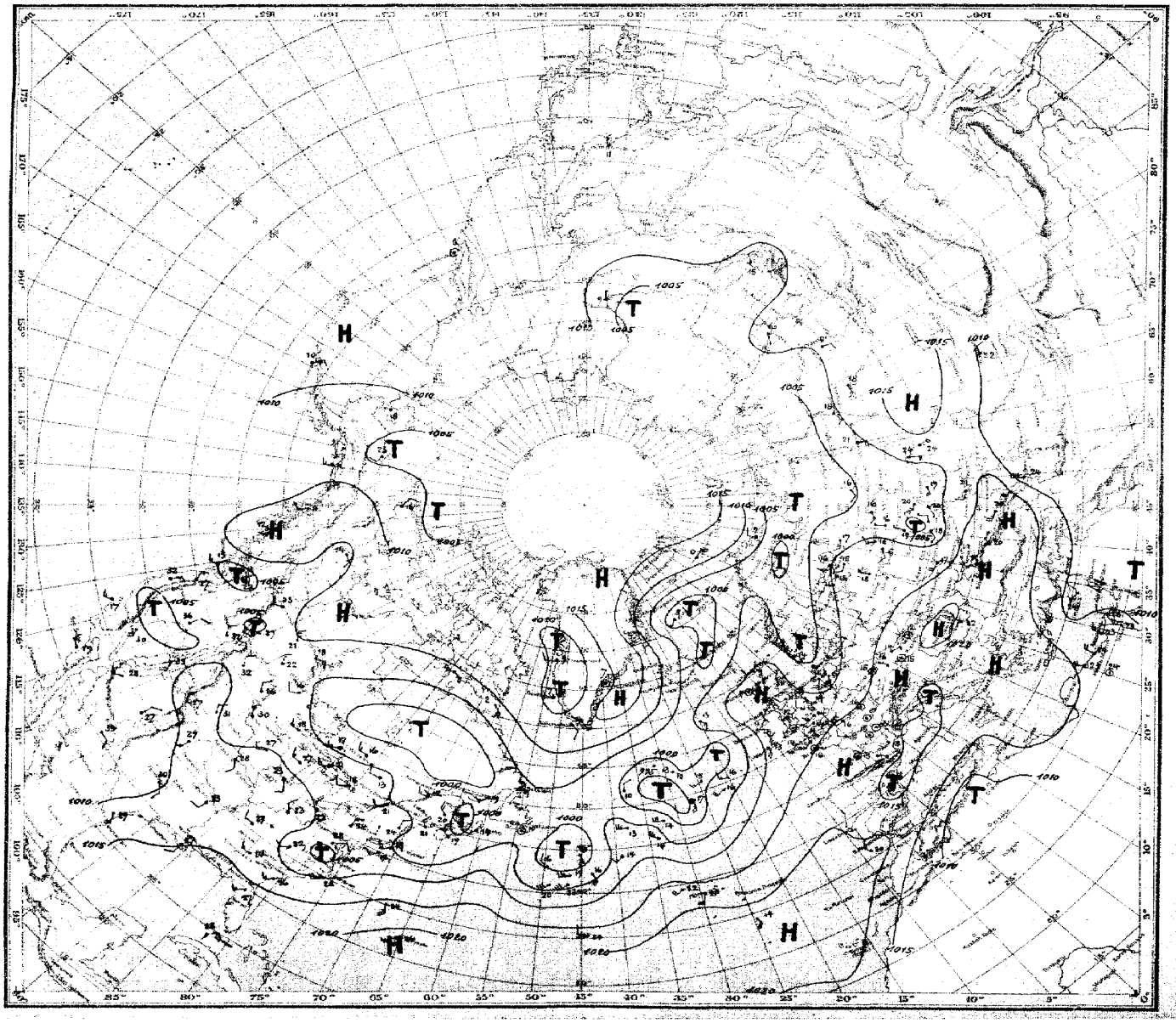

SEEWARTE

Mittwoch, 29. Juni 1932.

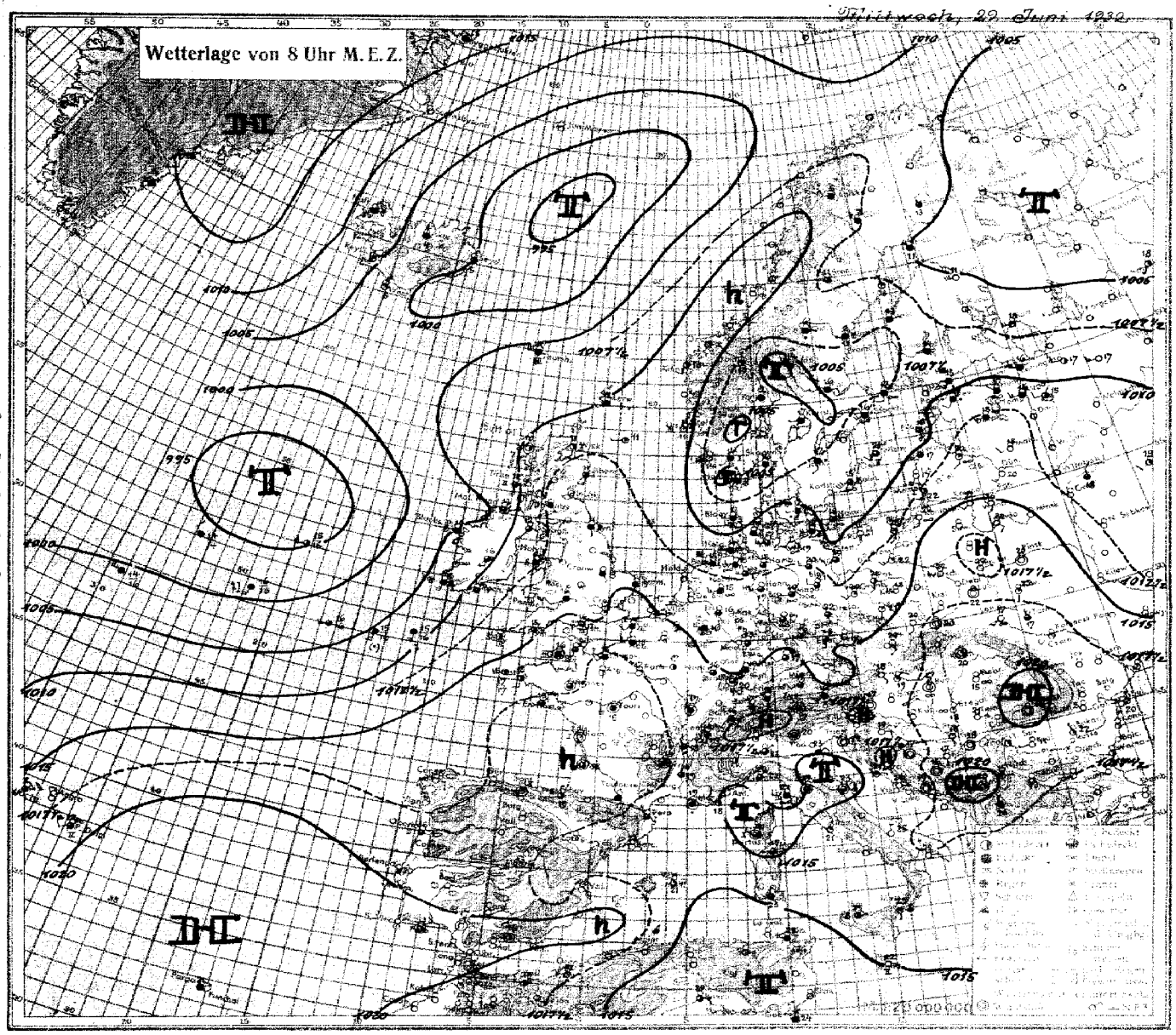

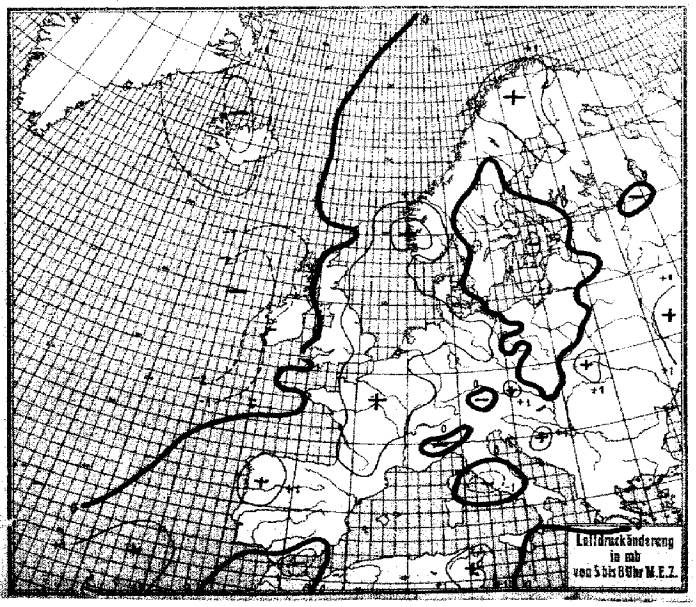

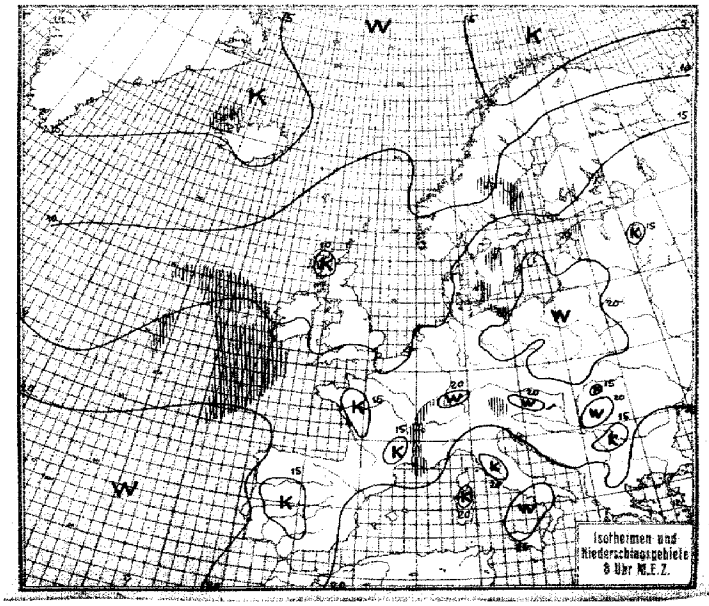

Mittwoch, den 29. Juni 1932.

Erläuterung des Landschlüssels: Untere Wolken C_L · Mittlere Wolken C_M · Wetter ww · Sicht V · Wolkenhöhe h · Bedeckungsgrad (tiefe Wolken) N_L · Windrichtung DD · Windstärke F · Wetterverlauf W · Bedeckungsgrad (alle Wolken) N · Luftdruck (mb) BBB · Lufttemperatur (°C) TT · Relative Feuchte U · Obere Wolken C_H · Art der Druckänderung i. d. letzten 3 Stunden und Betrag a bb · Niederschlagsmenge (mm) RR · Höchsttemperatur MM · Tiefsttemperatur mm · Seegang S · Sicht nach See V_s · Erdbodenzustand E

Auslandorte (Küstenorte o)	Gestern 14h MEZ					Gestern 19h MEZ						Heute 8h MEZ					
	$C_L C_M$	ww Vh N_L	DDF WN	BBB TT	U C_H a bb	$C_L C_M$	ww Vh N_L	DDF WN	BBB TT	U C_H a bb	R_2R_2 mm s V_s° E	$C_L C_M$	ww Vh N_L	DDF WN	BBB TT	U C_H a bb	R_1R_1 mm s V_s° E
Thorshavn o	60	25 837	224 77	10050 12	60 802	60	02 725	22575	10044 12	70 301	05 37 1	50	02 835	244 15	10052 11	40 300	00 38 0
Reykjavik	5x	01 853	304 03	088 07	6x 300	3x	01 954	282 04	084 09	5x 300	00 xx 0	1x	01 852	322 02	051 07	5x 808	00 xx 0
Isafjord	6x	62 xxx	426 78	135 xx	xx 300	6x	54 xxx	326 48	134 04	xx 300	–	6x	54 xx8	326 48	083 04	xx 808	–
Acureyrie	5x	03 xxx	125 28	087 11	xx 300	5x	03 xxx	284 78	079 05	xx 803	–	5x	03 xx8	323 28	022 04	xx 810	–
Seydisfjord	6x	02 xxx	321 36	038 07	xx 03	02	02 xxx	31326	028 07	xx 800	–	x2	02 xxx	32416	003 05	xx 803	–
Westmann I.	10	01 xxx	024 02	060 10	xx 300	1x	01 xxx	32703	056 11	xx 803	–	1x	01 xx2	325 02	026 05	xx 908	–
Aberdeen	86	22 857	044 57	101 12	8x 400	77	01 863	043 14	109 12	7x 404	03 29 1	54	02 65x	17305	130 11	8x 402	00 18 1
Malin Head	70	01 853	014 03	098 13	80 10x	18	02 852	323 15	120 15	70 403	00 28 0	59	02 743	134 16	056 13	94 809	00 27 0
Tynemouth	60	22 448	283 x8	xxx xx	90 402	6x	03 648	324 48	091 11	90 307	13 26 1	60	03 648	141 18	134 11	80 302	00 26 1
Croydon	7x	02 856	185 26	086 21	51 200							10	04 651	221 02	149 17	70 305	00 13 0
Lerwick o	0x	02 844	231 15	109 11	80 711	80	01 844	241 14	100 12	70 701	00 xx 0	50	02 845	202 15	101 12	80 300	00 xx 0
Valentia o	20	01 944	293 14	096 18	70 303	10	01 953	294 63	109 18	71 303	00 09 0	6x	60 638	15558	078 15	9x 806	93 26 0
Guernsey o	82	02 654	125 14	120 19	70 304	11	01 752	243 13	129 19	70 304	00 37 0	82	03 555	000 18	163 16	90 304	00 35 0
Stornoway	80	01 944	061 14	107 14	50 601	87	01 953	281 14	108 15	50 301	00 09 1	57	01 743	000 14	102 10	80 806	00 07 1
Holyhead	5x	21 628	303 58	090 13	9x 211	50	01 672	282 12	108 15	80 205	01 16 1	5x	03 848	142 18	124 14	9x 601	00 07 0
Yarmouth	10	01 664	213 14	066 23	60 202	10	01 654	202 14	069 24	51 301	00 36 0	5x	03 64x	29128	149 13	8x 308	91 26 0
Blacksod P.	xx	02 990	043 14	116 14	6x 304	03	01 990	044 13	118 14	6x 300	00 49 0	09	02 990	112 16	068 14	7x 810	00 09 0
Scilly o	26	01 863	224 14	112 19	70 305	26	01 862	234 73	125 17	70 403	97 38 0	24	01 862	214 74	136 16	84 301	96 38 0
Myggbukta	03	03 980	081 28	209 05	7x 300	07	02 987	123 27	201 04	74 802	00 x9 0	07	02 977	000 27	164 05	7x 801	00 x9 0
Jan Mayen						57	02 844	222 27	016 04	87 812	00 xx 1						
Longyearbyen o						03	02 970	321 24	xxx 09	43 300	00 xx 1	50	01 951	324 01	150 09	40 803	00 xx 0
Bäreninsel						xx	46 3x9	094 39	120 50	9x 401	00 32 0	00	01 990	113 34	114 02	99 301	00 39 0
Vardö	58	05 843	10x 25	067 08	xx 302	00	01 880	104 23	063 07	73 303	00 39 0						
Ingöy	5x	04 944	xxx xx	035 xx	9x 204	34	02 954	083 25	039 08	81 302	00 39 0						
Andenes	6x	64 648	xxx x8	xxx xx	xx xxx	62	63 754	216 58	039 09	8x 403	04 37 1						
Röst						32	02 954	205 77	059 10	7x 203	91 39 1						
Nordöyan	80	05 803	123 13	090 10	60 303	2x	05 825	222 25	094 10	7x 301	97 38 0						
Ona o	70	01 953	245 03	xxx 11	6x 302	74	02 972	252 14	102 10	61 300	97 39 1						
Krakenes						74	01 9xx	xxx 13	102 11	74 802	00 49 1	83	01 952	172 22	105 10	90 405	00 92 1
Utsira						5x	64 858	324 58	075 09	xx 803	05 38 1	10	01 961	325 01	102 11	x0 310	05 39 1
Lista						6x	62 648	083 58	059 14	9x 704	09 27 1	70	01 951	285 51	066 14	80 404	02 39 1
Ferder	61	62 761	20x 28	105 14	9x 200	62	62 765	182 78	084 14	9x 905	02 27 1						
Svandalsflona	4x	54 608	073 48	8977 07	8x xxx	60	65 608	143 58	8941 08	80 805	05 xx 2	10	01 9x3	213 53	8956 07	70 306	09 04 1
Haparanda	6x	66 5x8	203 58	9955 11	9x 807							6x	03 9x8	284 58	10052 11	8x 307	94 09 1
Jönköping	20	02 874	162 27	10114 12	57 803							62	62 754	162 98	075 17	9x 804	07 15 1
Wisby	00	00 9x0	204 00	122 20	50 300							02	02 7x0	202 25	082 21	70 805	00 27 0
Stensele	10	01 872	576 13	037 14	54 306							71	02 964	241 05	071 11	50 300	00 02 0
Härnösand	70	01 963	285 13	038 20	40 305							07	60 870	305 58	077 11	60 804	93 19 1
Stockholm	10	01 772	245 02	090 22	50 400							5x	05 568	204 58	092 16	9x 901	04 15 1
Gällivare	5x	66 528	011 58	9999 09	9x 307							6x	02 958	284 58	075 07	7x 305	06 05 1
Kopenhagen	41	xx 753	143 14	10139 19	xx xxx	87	03 644	142 28	10110 18	90 606	00 16 0	60	67 309	221 59	106 17	9x 300	03 23 1
Skagen	90	11 658	141 18	102 16	80 803	70	01 663	163 93	067 17	80 808	08 26 1	50	03 668	212 28	067 16	90 402	00 27 0
Hanstholm	62	61 655	042 98	087 14	80 807	50	05 634	201 14	054 20	70 807	04 16 0	50	45 338	201 38	056 14	80 301	00 13 0
Helsingfors o	02	01 862	xxx 01	077 18	xx 301							62	03 694	202 18	094 15	7x 901	00 11 0
Sortavala	20	02 976	174 xx	045 21	30 807							00	01 990	244 03	071 18	33 302	00 13 0
Wasa	10	01 853	576 01	037 17	50 307							50	03 558	060 28	077 13	50 303	00 11 0
Enare																	
Dorpat	8x	01 xxx	224 xx	101 21	60 300	00	00 890	243 00	214 19	60 301	00 22 0	03	03 790	222 28	126 18	77 101	00 11 0
Filsand	01	01 6xx	xxx 03	101 15	x0 305	00	00 790	xx3 00	114 14	80 301	00 16 0	01	02 790	144 17	089 16	8x 810	00 12 0
Riga	10	01 863	265 13	128 22	5x 300	04	01 89x	022 03	131 20	65 300	00 23 0	04	05 690	182 12	131 20	7x 801	00 12 0
Mainava	10	01 764	244 14	110 21	40 802	40	01 662	243 02	110 19	70 300	00 21 0	00	00 500	222 00	127 18	60 300	00 11 0
Kowno	40	01 764	221 02	154 22	50 102							00	00 890	202 00	159 22	60 300	00 13 0
Warschau						00	05 690	000 08	144 13	67 803	00 24 0	00	00 690	242 00	166 22	60 701	00 11 0
Krakau						00	01 700	080 02	173 24	65 605	00 24 0	00	00 690	000 00	180 20	60 300	00 10 0
Lemberg						44	01 663	281 14	175 19	70 300	00 21 0	00	05 590	201 20	182 17	80 306	00 12 0
Pinsk						03	01 770	301 13	197 20	70 300	00 22 0	00	00 700	000 00	173 20	60 300	00 12 0
Rochefort	5x	13 768	28x 18	xxx 19	9x 302	20	01 753	302 03	153 20	80 300	04 23 1	04	01 690	000 03	183 16	9x 304	00 13 1
Socoa						58	02 635	223 26	155 21	8x 203	01 22 1	94	02 943	301 24	182 19	90 303	00 19 1
Le Bourget	x9	xxx xx	xxx 26	123 25	5x 304	62	62 658	242 58	133 18	8x 301	02 25 2	00	00 790	241 00	175 17	70 207	00 15 1
Lyon	0x	02 790	495 27	139 27	38 805	62	61 757	141 58	142 22	5x 200	99 27 0	67	62 655	282 57	170 18	8x 205	97 17 1
Brest	70	02 666	202 16	xxx xx	8x 305	5x	02 665	242 56	143 18	8x 301	00 20 0	23	02 752	162 14	154 19	80 300	97 16 0
Perpignan												25	02 852	615 25	166 1x	80 303	03 16 1
Le Talut	8x	02 747	24x 27	154 20	8x 303	20	01 743	244 23	162 19	80 301	00 20 0	8x	02 757	204 27	179 18	9x 303	00 01 7
Tours	62	64 644	283 98	139 21	9x 201	97	61 645	262 58	143 18	9x 402	08 22 1	xx	44 319	000 39	178 15	9x 207	97 14 1
Le Havre	80	03 878	243 18	127 29	7x 203	40	02 864	263 25	137 18	73 305	00 20 0	53	02 747	202 27	177 15	8x 307	00 14 0
Marseille						29	02 651	183 27	161 21	62 403	00 25 0	67	61 754	000 28	151 19	8x 400	92 14 1
Helder o																	
Vlissingen o																	
De Bilt																	
Zürich	24	05 862	121 02	140 28	30 808	96	24 855	xxx 15	139 25	43 501	00 29 0	67	02 871	121 56	171 17	8x 203	01 15 1
Bern	20	05 871	301 01	138 25	49 805	99	11 857	121 98	143 20	7x 601	04 25 1	03	02 990	121 94	168 16	86 111	25 14 0
Säntis	22	02 900	183 14	xxx 12	60 901	36	02 xxx	222 16	xxx 09	83 602	00 10 3	28	03 900	244 28	xxx 04	80 601	03 03 6
Wien	00	00 790	124 00	174 24	30 808							00	00 890	121 00	163 18	60 305	00 16 0
Klagenfurt																	
Innsbruck												73	02 873	000 55	159 17	8x 301	01 16 1
Budapest						00	00 990	162 00	179 23	30 604	00 25 0	00	05 790	000 00	183 17	60 400	00 12 0
Fünfkirchen						10	01 772	121 12	179 25	40 805	00 26 0						
Debrecen						10	01 883	042 13	180 22	40 803	00 25 4	00	05 690	042 00	183 15	50 300	00 10 0
Prag	14	01 871	121 02	154 26	30 908	00	00 790	122 00	138 23	30 606	00 27 0	00	05 590	201 00	148 19	60 202	00 14 0
Olmütz	10	01 862	162 02	168 25	30 807	10	00 890	121 10	156 25	40 803	00 26 0	00	00 890	142 10	161 20	50 501	00 12 0

Mittwoch, den 29. Juni 1932

Auslandorte	Gestern 14h MEZ. ww VhNL	DDFWN	BBB TT	Gestern 19h MEZ. ww VhNL	DDFWN	BBB TT	Heute 8h MEZ. ww VhNL	DDFWN	BBB TT
Madrid 353	02684	22414	143 24				01790	00001	182 17
Almeria 355	02790	18526	158 29						
Mahan							01681	32401	166 21
La Coruña							05790	08210	166 23
S.Fernando				027X3	22324	194 23			
Teneriffa	XXX52	06302	222 24	00990	08100	211 25			
Kap Juby	00870	23100	190 22	00790	32100	181 19			
Rio de Oro	00790	32700	170 24	00790	32600	162 22			
Oporto 381				02665	20326	177 19	43365	08235	191 15
Lissabon 384	02754	2242X	X89 19	02655	26316	194 18	01741	28101	201 X1
Praya									
S.Vicent				04644	05227	269 25			
Fargo				02857	30307	209 22	02756	XXX26	209 21
Pt.Delgada	02845	24155	202 22	02844	20254	198 21	02663	20226	180 22
Horta	03635	1835X	192 22	03638	18468	179 22	02634	18425	157 XX
Padua Mailand	05762	30198	XXX 2X				02665	04125	162 21
Genua				02673	10215	18X 2X	02753	08115	169 22
Florenz	01763	28203	174 27				02590	00025	147 19
Rom	00890	XX400	185 29	00890	22206	174 26	01773	02103	190 21
Terranova	02663	45614	170 23				02655	22125	149 19

Auslandorte	Gestern 14h MEZ. ww VhNL	DDFWN	BBB TT	Gestern 19h MEZ. ww VhNL	DDFWN	BBB TT	Heute 8h MEZ. ww VhNL	DDFWN	BBB TT
Messina	05890	63X11	190 23				02890	16101	167 23
Tarent	01872	20503	187 25				00790	08100	177 22
Malta/034				01841	68301	172 22	00890	10310	153 22
Belgrad							00850	00000	179 18
Usküb							01564	32114	166 20
Split/0718							00690	08100	171 22
Bukarest 575							01690	30103	191 22
Sofia/0720									
Archangelsk									
Matotschkin S.									
Leningrad							03656	26327	100 16
Ust Zylma									
Moskau 1099				03X87	30327	095 17	03X90	30316	106 16
Astrachan							00990	26200	132 21
Kijew									
Odessa 1097									
Swerdlowsk							0279X	16217	086 21
Rabat									
Algier/1002	03790	24328	167 27	02990	—	161 26			
Tunis/1008	01890	43104	13X XX	00890	43700	142 23			

Beobachtungen von Nordamerika und Grönland 2h MEZ.

Wetter ww — Windrichtung DD — Windstärke F — Luftdruck (mb) BB — Lufttemperatur (°C) TT

Ort	wwDDF	BB TT	Ort	wwDDF	BB TT	Ort	wwDDF	BB TT	Ort	wwDDF	BB TT	Ort	wwDDF	BB TT	Ort	wwDDF	BB TT
Tatoosh J.	02203	15 13	Dodge City	00163	11 29	Key West	02043	17 28	Dutch Harbor	01283	11 10	Winnipeg	02202	08 16	Nottingham J.	01085	07 04
Roseburg	00323	07 32	Corpus Christi	01124	12 29	Charleston	02203	13 26	Tanana	01122	04 23	White River	01203	04 17	Resolution J.	01124	08 02
San Francisco	00203	07 17	Duluth	60243	08 18	Hatteras	02205	10 28	Cordova	02163	09 11	Doucet	60242	07 13	Bermuda	01203	22 26
San Diego	00243	08 19	St. Joseph	00122	11 28	Washington	02042	06 28	Juneau	02162	12 11	Father Point	01243	03 12	Julianehaab		
Flagstaff	02203	05 28	Little Rock	02162	12 23	Scranton	01323	09 24	Aklavik	00282	07 16	Chatham	00283	02 20	Godthaab		
Helena	00282	08 32	NewOrleans	02162	15 27	Nantucket	01203	05 18	Ft. Simpson	02083	09 14	Halifax	01283	01 19	Godhavn		
Salt Lake C.	01323	07 33	Chicago	00122	12 23	Portland	00322	05 24	Prince Rupert	02122	13 12	Sydney	02202	01 14	Angmagsalik		
Denver	02283	11 27	Cleveland	00282	10 22	Eastport	00283	04 21	Edmonton	00202	08 23	Cap Race	02000	04 10	MILES CITY Havanna		
El Paso	00682	05 34	Nashville	01242	12 27	Honolulu	60083	15 23	Medicine Hat	00162	05 29	Harrington	60203	01 09	ATLANTA Kingston		
Bismarck	00282	08 26	Jacksonville	02203	16 27	Nome	00202	07 16	The Pas	01043	07 18	Belle Isle	02083	03 09	MONTREAL San Juan		

Schiffsmeldungen.

Erläuterung des Schiffsschlüssels: P Wochentag, Q Erdoktant, LLL Breite (Süd unterstr.), lll Länge (Ost unterstr.), ZZ Zeit (MEZ), DD Windrichtung, F Windstärke, ww Wetter, BB Luftdruck (mb), V Sicht, TT Lufttemperatur (°C), 3 Kennzahl, C_L Untere Wolken, C_M Mittlere Wolken, C_H Obere Wolken, N Bedeckungsgrad (alle Wolken), t_d Unterschied zw. Luft- u. Wassertemperatur, K Dünung, d Richtung der Dünung, W Wetterverlauf, N_L Bedeckungsgrad (untere Wolken), d_s Kurs des Schiffes, f Geschwindigkeit des Schiffes, a Art der Druckänderung i.d. letzten 3 Stunden und bb Betrag

28. Juni 1932

Schiffsname	P Q LLL	lll ZZ	DDF ww	BB V TT	3 C_L C_M C_H N	t_d K d W N_L	d_s f a bb
St. Louis	3 0 409	505 13	142 03	1010 7 22	3 4 1 x 8	2 6 5 2 6	x x xxx
Columbus	3 0 409	486 13	143 51	11 7 16	3 6 x x 8	3 9 9 2 8	2 7 803
Hamburg	3 0 486	193 13	154 03	08 6 16	3 5 x x 8	6 2 8 2 8	2 7 303
Dresden	3 0 508	151 13	321 01	13 8 16	3 1 0 0 2	6 1 8 0 2	6 5 313
Europa	3 0 417	590 13	206 52	03 6 21	3 6 x x 8	5 3 5 4 8	6 x 808
Claus Bolten	3 3 588	005 13	021 02	xx 7 10	3		
New-York	3 0 430	433 13	000 03	13 7 15	3 5 x x 8	6 2 6 2 8	5 7 313
"	3 0 422	457 19	166 81	06 6 18	3 6 x x 8	6 2 4 2 8	5 7 930
Magdalena	3 0 385	324 19	224 02	18 7 23	3 0 1 0 4	5 2 5 2 0	x x xxx
Dresden	3 0 505	174 19	146 21	07 6 16	3 6 x x 8	6 2 8 4 8	6 5 822
Hamburg	3 0 489	166 19	165 10	07 8 16	3 8 x x 8	6 2 6 2 8	2 7 909
Columbus	3 0 417	458 19	164 66	06 5 19	3 6 x x 8	7 1 6 5 8	2 7 520
St. Louis	3 0 411	473 19	196 05	07 5 18	3 4 x x 8	2 4 5 4 8	2 6 807
Claus Bolten	3 3 588	007 19	041 01	xx 7 10	3		
Essukuma	3 0 025	300 19	223 08	11 6 15	3 0 0 0 0	2 2 5 0 0	x x xxx
Monte Pascoal	3 0 453	075 19	243 01	17 7 17	3 1 0 0 4	6 0 0 1 4	x x xxx
					3		
	3 0 485	137 13	202 01	14 8 xx	3 1 0 0 3	4 4 7 0 3	2 5 305
	3 0 411	503 07	162 03	13 8 19	3 8 0 0 7	8 0 0 0 1	2 6 927
	3 0 419	483 13	143 03	12 8 16	3 4 2 x 8	6 0 0 3 5	1 6 905
	3 0 437	584 13	213 48	998 3 14	3 5 x x 8	2 0 0 5 8	5 6 614
	3 0 431	606 19	223 48	1001 2 12	3 x x x 9	2 5 5 5 9	5 6 310
	3 0 173	176 13	321 00	17 6 20	3 0 0 0 0	1 x 8 0 0	4 x 000
	3 0 404	738 19	192 01	04 7 25	3 5 1 2 4	2 2 4 1 3	2 6 606
	3 0 347	113 19	000 01	19 9 23	3 7 7 0 4	4 0 0 1 2	1 3 300
	3 0 386	095 19	303 00	xx 8 22	3 0 0 0 0	2 1 7 0 0	8 3 300
	3 0 583	151 19	214 03	09 8 12	3 4 x x 8	5 2 8 2 8	6 6 804
	3 0 432	462 19	135 25	05 6 15	3 8 2 x 8	8 0 0 5 5	1 6 915
	3 0 466	069 19	213 02	15 7 18	3 0 7 0 7	4 0 0 1 0	1 4 300
	3 0 481	238 19	223 01	04 9 20	3 7 0 2 4	2 8 1 0 3	2 9 804
	3 0 491	291 13	244 00	12 7 16	3		
	3 0 501	191 13	155 01	11 7 11	3		
	3 0 370	295 19	222 02	17 7 24	3		
					3		
					3		
					3		
					3		
					3		
					3		
					3		

29. Juni 1932

Schiffsname	P Q LLL	lll ZZ	DDF ww	BB V TT	3 C_L C_M C_H N	t_d K d W N_L	d_s f a bb
Hamburg	4 0 492	137 01	174 10	1009 7 15	3 3 x x 8	6 1 8 7 8	x x xxx
Sierra Ventana	4 0 370	608 01	225 03	16 6 25	3 4 0 0 3	4 2 5 1 3	2 5 300
Gen. Osorio	4 0 103	252 01	751 10	14 8 27	3 8 9 0 4	5 9 9 7 3	x x xxx
Dresden	4 0 502	198 01	243 02	03 7 16	3 6 0 x 5	4 2 4 7 6	6 5 613
Essukuma	4 0 493	040 01	223 01	10 x 15	3 1 3 x 4	3 2 3 1 1	x x xxx
Magdalena	4 0 395	309 01	224 10	17 7 22	3 6 x x 5	4 4 6 1 5	x x xxx
Europa	4 0 410	660 01	204 47	05 4 18	3 5 5 x 5	2 4 5 7 4	6 x 309
Stuttgart	4 0 474	311 01	246 21	02 7 14	3 8 0 0 8	6 5 6 4 8	1 5 603
St. Louis	4 0 421	456 01	224 05	04 6 19	3 4 x x 8	2 4 5 4 8	x x xxx
Columbus	4 0 428	434 01	144 64	03 6 16	3 6 x x 8	5 9 9 5 8	2 7 817
New-York	4 0 415	480 01	206 20	02 6 20	3 5 x x 8	6 3 5 2 8	6 7 902
Magdalena	4 0 404	293 07	204 51	12 6 21	3 3 1 0 6	4 4 6 2 4	x x xxx
St. Louis	4 0 429	429 07	245 51	999 6 20	3 6 x x 8	4 5 6 4 8	x x xxx
Columbus	4 0 437	407 07	105 65	97 6 14	3 6 x x 8	7 9 9 5 8	2 7 605
New-York	4 0 415	504 07	226 03	1001 6 21	3 6 x x 8	5 4 6 3 8	6 7 300
Hamburg	4 0 495	113 07	164 55	09 6 15	3 9 x x 8	6 2 8 2 8	2 7 303
Dresden	4 0 498	216 07	164 20	997 6 16	3 6 x x 8	4 2 4 2 8	6 5 921
Stuttgart	4 0 486	291 07	245 02	1000 7 14	3 3 1 0 5	7 5 5 4 5	1 5 809
Sierra Ventana	4 0 372	591 07	225 03	14 7 24	3 3 x x 8	5 4 5 1 8	2 5 605
Claus Bolten	4 3 588	007 07	241 01	11 7 11	3		
					3		
	4 0 445	445 01	135 65	03 5 15	3 5 2 x 8	7 0 0 5 5	1 6 302
	4 0 578	130 01	163 03	06 8 13	3 0 2 x 8	4 0 0 2 0	6 6 910
	4 0 565	001 01	023 02	13 9 11	3 4 0 1 3	6 4 1 1 3	1 7 303
	4 0 426	624 01	224 46	04 3 14	3 x x x 9	4 6 5 3 9	5 5 310
	4 0 405	715 01	192 01	05 6 19	3 5 4 2 5	4 2 4 1 4	2 6 304
	4 0 523	373 01	322 10	999 7 10	3 3 x x 8	6 1 5 7 8	x x xxx
	4 0 512	244 01	223 01	99 8 15	3 1 0 3 3	3 9 9 2 1	6 4 302
	4 0 437	203 01	204 01	1003 8 16	3 7 0 0 4	5 1 4 1 4	2 9 802
	4 0 300	087 01	283 01	25 8 20	3 0 0 0 0	6 1 7 0 0	8 5 105
	4 0 521	193 07	224 02	xx 8 15	3 1 0 3 4	5 0 0 1 4	2 6 305
	4 0 491	165 07	224 02	02 8 16	3 5 8 0 5	5 3 5 2 5	2 9 802
	4 0 512	258 07	292 03	996 7 13	3 4 0 0 8	5 9 9 4 8	6 4 810
	4 0 484	056 07	224 00	1015 8 17	3 1 0 0 1	5 1 6 1 1	1 4 300
	4 0 413	457 01	206 03	04 6 23	3		
	4 0 486	251 01	165 54	996 6 17	3		
	4 0 459	328 01	265 02	1006 8 14	3		
	4 0 438	393 01	203 60	03 7 14	3		
	4 0 473	366 01	246 01	08 7 13	3		
	4 0 356	680 01	145 02	15 x 24	3		

Witterungsübersicht.

Mittwoch, den 29 Juni 1932

Am Südrande der britannischen Depression, deren Teilminima nach Südskandinavien wanderten, überflutete sehr feuchte maritime Luftmassen Mitteleuropa. Ihre Front, mit deren Durchgang verbreitet Gewitter auftraten, löst sich heute etwa längs des 15. Meridians langsam auf. In den bodennahen Schichten trat die erwartete schwache Abkühlung ein. Doch die höheren Schichten zeigen in starker Westströmung beginnende Erwärmung, die nach der Ostbewegung des Keiles über der Nordsee auch in den unteren Schichten auftreten wird. In Ostdeutschland (s. Königsberger Aufstieg!) sinken die Massen noch unter dem Einfluß des vorhergehenden Zwischenhochs über dem Balkan ab.

Über den britischen Inseln beginnt der Druckfall des neuen atlantischen Tiefs den Hochdruckkeil rascher nach Osten abzuschieben. Der Kern der vertieften atlantischen Zyklone bewegt sich geradewegs nach der Nordsee und wird das Tief des südlichen Nordmeeres umkreisen. In dem kalten Rückseitenstrom dieses Wirbels fällt der Druck noch ständig weiter, sodaß eine normale Bewegung zunächst nicht zu erwarten ist.

Die Kette der neuen Zyklonenserie scheint nicht so schnell abzureißen, folgt doch dem irischen Tief bereits ein weiteres vom Westatlantik in demselben Abstande wie jenes dem südskandinavischen.

Hermann

Höhenluft-Beobachtungen.

Ort Seehöhe (m)	Zeit (MEZ.)	Einheit	Höhen-Temperaturen und -Feuchtigkeiten															Bemerkungen
Hamburg 18	730	m	Boden	340	410	1740	1890	2910	3560	4610	4770	6000						6/10 zunehmende Fr-Cu 400-500 m. Sc-Cu-Schicht im SE bei 1600 m auf 00-Oberfläche. Zwischen 4000 u. 4500 m 8/10 Astr. -A.Cu-Massen ringsum, darüber im NW u. SW Astr.-Bänder bis ca. 5000 m. 8/10 Cirr. co. E bis 1800 m u. 4800-5500 m, oberhalb 5000 m weniger co. Bänder bis 8000 m, bei 4700-5600 m. Sicht: 12 km.
		°C	17.6	14.5	15.1	7.9	8.4	1.8	-4.4	-11.1	-11.1	-17.5						
		%	80	84	77	70	56	56	65	82	82	80						
		mb	1009	973	963	823	808	712	656	573	563	473						
München 506	8	m	Boden	1400	2300	2500	3100	4000	4200	4400	5200	5300	5500	5700				3/4 bed., 10-20 km Sicht.
		°C	18.8	14.7	8.6	7.5	2.7	-1.8	-3.3	-4.4	-7.5	-7.8	-11.6	-12.7				
		%	74	58	70	62	88	60	75	64	98	74	91	65				
		mb	957	863	777	759	705	627	610	596	541	532	514	505				
Darmstadt 173	8	m	Boden	3300	3400	3800	3900	4300	4500	5400								3 bed., 4-10 km Sicht.
		°C	19.2	1.8	1.7	-8.5	-0.7	-3.1	-4.4	-10.3								
		%	84	82	82	87	83	87	84	82								
		mb	994	680	673	646	638	605	591	527								
Lindenberg 106	7	m	Boden	400	600	1200	1800	2400	3000	3300	3600							1/2 bed., 4-10 km Sicht.
		°C	21.0	18.5	18.5	14.4	10.4	6.0	1.6	0.2	-2.5							
		%	67	72	70	78	86	83	86	90	97							
		mb	999	969	749	877	820	760	703	685	653							
Königsberg 28	8	m	Boden	400	1700	1800	3000	4200	4300									Wolkenlos, Sicht: 4-10 km.
		°C	22.5	22.0	12.1	12.3	4.0	-6.0	-5.6									
		%	55	40	40	36	36	37	35									
		mb	1011	969	836	828	712	605	600									
		m																
		°C					Nachträge vom gestern:											
		%																
München 506	18	m	Boden	800	2000	2700	3400											∞, 2-4 km Sicht.
		°C	24.9	24.7	15.7	9.8	7.7											
		%	52	43	67	67	86											
		mb	954	922	806	737	707											
Lindenberg 106	15	m	Boden	200	800	2000												Cu, 1/4 bed., 10-20 km Sicht
		°C	27.0	25.2	18.2	9.0												
		%	43	50	62	80												
		mb	1000	993	917	805												

Höhenwinde.

Ort	Seehöhe (m)	Zeit (MEZ.)	0	200	500	1000	1500	2000	2500	3000	3500	4000	4500	5000	6 T.
			7 T.	8 T.	9 T.	10 T.	11 T.	12 T.	13 T.	14 T.	15 T.	16 T.	17 T.	18 T.	19 T.
Berlin 56	56	7	WSW		W2N	SW		SW2N		SW		1/4 bedeckt,			
			2		7	7		12		2		10-20 km Sicht.			
Lindenbg. 106	106	8	W		WSW	SW		SW2S		SW2S		1/2 bedeckt,			
			3		6	8		9		11		10-20 km Sicht.			
Stettin 2	2	7	SW		W	WSW		WSW			bedeckt,				
			4		7	10		13			10-20 km Sicht.				
Hamburg 18	18	9	SW	SW	WSW	WSW	WSW	W2S	WSW	SW	SW	SW	SW	SW	SW
			4	8	9	8	7	9	9	12	14	10	12	15	15
			bedeckt, 10-20 km Sicht. Wolken 1000 m.												
Gleiwitz 247	247	8	S		SW2S	SW		S2W		SW		SSW		Klar.	
			1		5	8		7		5		3		10-20 km.	

Ort	Seehöhe (m)	Zeit (MEZ.)	0	200	500	1000	1500	2000	2500	3000	3500	4000	4500	5000	6 T.
			7 T.	8 T.	9 T.	10 T.	11 T.	12 T.	13 T.	14 T.	15 T.	16 T.	17 T.	18 T.	19 T.
Wien 156	155	6	S		600 SzE	1100 EzS		SSW		WzS		4300 SzE		5400 SW	6300 WzS
			4		12	5		6		2		2		2	2
			2300 EzN	3700 N		10700 NE	11400 ENE	13600			15000 NEzE		Klar,		
			4	5		5	6	6			9		10-20 km		
Mostar	59	8		NNW		S	WSW	W		NW		WSW		NW	NW
				1	6	1	1	1		1		1		2	3
Breslau 128	128	7	SE		SWzS	SWzS		SSW		SW		1/4 bed.,			
			2		9	8		9		6		10-20 km Sicht.			
Köln 48	48	8	WSW		W	WzS		WSW							
			5		6	7		9		Regen, 4-10 km Sicht.					
Fürth 303	303	7	SSW		SW	WSW		WSW		SW					
			3		4	10		5		6		7/8 bed. 20-50 km			

Höhenwinde über See.

Schiff	Besteck	Zeit (MEZ.)	0	200	500	1000	1500	2000	2500	3000	3500	4000	4500	5000	6 T.
			7 T.	8 T.	9 T.	10 T.	11 T.	12 T.	13 T.	14 T.	15 T.	16 T.	17 T.	18 T.	19 T.
Sierra Ventana	36.6 N	28. VI.	SW		400 WSW	900 WSW			2300 WzS		3800 WSW		Alto Strat.		
	63.2 W	12	7		8	12			13		12		4900 m.		

Schiff	Besteck	Zeit (MEZ.)	0	200	500	1000	1500	2000	2500	3000	3500	4000	4500	5000	6 T.
			7 T.	8 T.	9 T.	10 T.	11 T.	12 T.	13 T.	14 T.	15 T.	16 T.	17 T.	18 T.	19 T.

Täglicher Wetterbericht.

Jahrgang: 57 Nr.: 182

Herausgegeben von der Deutschen Seewarte.
Verlagsort Hamburg.

Donnerstag, den 30. Juni 1932

Versendung 6mal wöchentlich. Der Sonntagsbericht erscheint nachträglich.

Erläuterung: Die Beobachtungen sind sämtlich in der Form der 1929 in Kopenhagen beschlossenen Einheitsschlüssel wiedergegeben; die ausländischen jedoch zum Teil gekürzt. Kurze Erläuterungen zu den einzelnen Ziffern werden am 1. eines jeden Monats dem Täglichen Wetterbericht beigegeben. Eingehend finden sie sich in „Schlüssel und Anweisung für Obstelegramme", Aufl. 1. 1930, zu beziehen von der Deutschen Seewarte, Hamburg. Luftdruck in Millibar, umgerechnet auf den Meeresspiegel, bei Bergen auf die nächste Tausenderhöhe (1000 mb = 750.1 mm, bezogen auf 0° C und Schwere in 45° Breite). Temperatur in Celsiusgraden. Windrichtung: 08 = E, 16 = S, 24 = W, 32 = N. Windstärke nach Beaufort-Teilung (0 = Stille, 12 = Orkan). Die Wolkenhöhe (h) bezeichnet bei Bergen, wenn Wolken unter Orthöhe vorhanden sind, den Abstand von der Oberfläche dieser Wolken.

Erläuterung des Schlüssels	Untere Wolken	Mittlere Wolken	Wetter	Sicht	Wolkenhöhe	Bedeckungsgrad (untere Wolken)	Windrichtung	Windstärke	Wetterverlauf	Bedeckungsgrad (alle Wolk.)	Luftdruck (mb)	Lufttemperatur (°C)	Relative Feuchte	Obere Wolken	Art der Druckänderung i. d. letzten 3 Stunden und Betrag		Niederschlagmenge (mm)	Höchsttemperatur	Tiefsttemperatur	Seegang	Sicht nach See	Erdbodenzustand	Unterschied zw. Luft- u. Wassertemperatur	Dünung	Richtung der Dünung
	C_L	C_M	ww	V	h	N_L	DD	F	W	N	BBB	TT	U	C_H	a	bb	RR	MM	mm	S	V_s	E	t_d	K	d

Deutsche Binnenlandorte

Deutsche Binnenlandorte	Gestern 14h MEZ.					Gestern 19h MEZ.						Heute 8h MEZ.					
	$C_L C_M$	ww VhN_L	DDF WN	BBB TT	U C_H abb	$C_L C_M$	ww VhN_L	DDF WN	BBB TT	U C_H abb	R_2R_2 MM E	$C_L C_M$	ww VhN_L	DDF WN	BBB TT	U C_H abb	R_1R_1 mm E
Wilhelmshaven	5 0	03 647	263 27	10144 18	80 307	5 x	03 758	282 28	10162 16	9x 305	xx xx 0	0 0	00 890	163 00	10167 15	80 300	00 05 0
Bremen	5 2	05 628	263 28	147 18	8x 306	5 2	02 755	283 26	162 18	7x 304	00 19 0	0 0	00 890	123 00	175 16	70 300	00 12 0
Hamburg	5 x	05 648	243 28	141 18	7x 206	8 7	02 854	262 25	158 17	70 204	00 20 0	1 0	01 651	122 01	183 15	70 203	00 11 0
Kiel	5 x	05 538	244 18	135 17	8x 307	2 x	03 658	281 28	154 17	8x 303	00 18 0	2 0	01 764	—	162 14	80 307	00 09 0
Flensburg	5 x	03 748	242 28	132 16	9x 303	4 0	02 744	242 14	167 16	80 304	17 [illegible] 0	4 0	01 742	221 02	186 14	90 401	00 05 0
Stettin	1 7	22 863	202 75	131 26	40 302	0 9	02 890	242 16	132 25	69 200	97 28 0	6 0	02 846	301 26	180 18	80 305	00 16 0
Danzig	1 0	01 863	164 03	117 29	34 803	9 1	93 644	000 96	137 19	9x 207	95 29 1	0 0	01 690	041 13	170 19	78 305	92 17 0
Königsberg i. Pr.	1 0	01 761	575 01	126 27	31 803	0 7	01 790	283 04	130 21	63 401	00 27 0	1 7	05 651	243 26	162 19	8x 205	92 15 0
Aachen	5 x	05 538	223 28	168 14	8x 303	4 0	05 543	281 13	168 20	6x 901	00 21 0	0 0	05 690	161 00	164 18	70 801	00 13 0
Nordhorn	5 x	03 758	262 28	153 18	7x 305	5 0	02 856	221 26	162 19	60 302	97 20 0	0 0	00 690	143 00	163 17	80 300	00 09 0
Hannover	2 x	01 764	263 24	143 24	51 102	8 2	05 664	283 25	165 19	7x 305	00 25 0	0 1	01 790	122 32	187 17	70 102	00 08 0
Erfurt	9 2	03 855	191 98	145 19	8x 500	9 2	03 764	000 58	160 18	9x 308	99 21 1	6 2	51 435	000 48	186 16	9x 303	99 xx 1
Magdeburg	8 x	10 747	161 27	143 22	6x 700	8 7	13 664	183 58	146 20	8x 301	97 24 0	5 x	02 675	121 25	187 17	7x 203	00 17 0
Berlin	2 3	02 862	202 26	136 26	5x 300	3 7	02 761	201 27	137 23	6x 301	97 25 0	5 x	02 757	000 27	177 19	7x 103	00 16 0
Dresden	9 x	91 767	121 97	137 20	8x 702	9 2	95 646	223 98	151 19	8x 406	11 25 1	6 x	08 428	261 28	176 17	9x 304	04 16 1
Grünberg i. Schl.	9 0	02 764	222 15	131 27	5x 601	9 x	91 768	041 98	123 20	6x 203	04 29 1	x x	44 109	241 49	173 18	9x 104	02 16 1
Breslau	1 0	01 872	202 02	141 27	40 802	0 2	01 780	121 03	132 26	51 501	00 29 0	1 0	01 661	222 02	172 20	81 102	00 14 0
Essen / 10437	5 x	08 428	242 48	167 17	8x 306	1 0	05 672	321 22	166 19	70 901	97 20 0	0 0	00 690	121 00	167 19	70 803	00 12 0
Mirow	5 3	02 755	243 17	136 25	50 305	5 3	05 655	305 17	136 22	70 300	00 26 0	3 x	01 863	042 13	179 19	70 xxx	00 10 0
Hof	8 3	02 744	241 16	143 20	8x 703	8 3	03 745	241 28	154 17	9x 303	93 22 1	x x	46 009	021 39	182 14	9x 303	00 12 1
Gleiwitz	1 6	01 773	202 03	153 27	40 804	1 0	01 771	181 01	144 24	50 800	00 27 0	0 0	00 790	203 00	170 22	50 901	00 13 0
Frankfurt am Main	5 7	05 754	241 27	151 21	7x 303	5 3	05 763	263 14	158 22	68 300	01 23 0	0 3	05 690	042 03	173 19	70 300	00 15 0
Karlsruhe	8 1	02 864	243 15	155 23	61 000	4 1	02 864	000 25	162 22	78 303	00 24 0	5 0	05 653	241 04	173 17	94 301	00 12 0
Friedrichshafen	3 3	02 771	161 25	153 22	66 905	6 2	61 753	281 28	162 20	6x 405	97 25 0	1 0	02 752	000 17	176 18	72 300	00 14 0
Fürth	9 3	93 845	321 97	156 20	7x 503	9 2	03 654	000 98	160 18	9x 000	05 24 1	5 7	05 653	161 25	180 18	80 300	00 13 1
München	0 7	02 880	282 15	160 23	51 905	7 7	25 765	142 77	175 17	88 206	93 24 1	5 7	02 664	000 17	185 17	8x 302	94 14 0
Feldberg i. T. 801 m	x x	46 109	285 59	9 028 14	9x 102	x x	44 209	305 29	9 035 14	9x 300	09 15 1	5 5	05 533	161 26	9 044 15	80 300	00 12 0
Kahler Asten 850 m	2 7	02 843	242 27	9 024 16	6x 302	5 x	03 618	283 28	9 033 14	8x 302	00 18 0	0 5	02 690	101 55	9 042 15	70 300	00 11 0
Wasserkuppe 926 m	6 2	04 506	203 38	9 031 14	9x 301	6 x	49 509	323 79	9 038 14	9x 301	01 17 1	0 5	04 400	000 36	9 044 14	80 400	11 12 1
Brocken 1153 m	8 0	05 635	244 59	9 021 14	95 302	x x	44 109	305 99	9 027 12	9x 301	01 16 0	0 3	04 530	221 56	9 043 11	9x 301	01 10 0
Fichtelberg 1213 m	2 3	02 844	203 25	9 023 17	60 902	6 2	81 735	246 58	9 030 12	9x 403	94 18 1	5 3	08 424	201 26	9 042 12	9x 301	94 11 1
Schneekoppe 1610 m	2 0	01 834	203 14	8 035 15	70 302	3 3	01 824	204 14	8 015 13	7x 703	00 15 0	0 3	01 840	203 04	8 040 10	80 302	09 07 0
Feldberg, Schw. 1497 m	5 2	49 605	241 78	9 042 11	9x 300	3 3	49 004	321 97	9 046 11	9x 302	95 12 0	5 3	49 704	000 34	9 046 11	90 300	92 09 1
Zugspitze 2962 m	3 x	72 428	282 98	7 104 05	9x 900	9 x	93 337	123 97	7 101 03	9x 201	96 05 9	0 2	02 840	164 97	7 101 02	98 300	08 01 9

Deutsche Küstenorte ° und Feuerschiffe †

Deutsche Küstenorte ° und Feuerschiffe †	Gestern 14h MEZ.					Gestern 19h MEZ.						Heute 8h MEZ.					
	$C_L C_M$	ww VhN_L	DDF WN	BBB TT	U C_H abb	$C_L C_M$	ww VhN_L	DDF WN	BBB TT	U C_H abb	R_2R_2 S V_s E0 / t_d K d†	$C_L C_M$	ww VhN_L	DDF WN	BBB TT	U C_H abb	R_1R_1 S V_s E0 / t_d K d†
Borkumriff †	4 x	03 758	282 28	xxx↓ 15	8x 304	1 0	01 878	301 03	xxx↓ 15	70 301	00 42 7	1 0	01 783	143 03	xxx↓ 16	90 801	00 21 3
Borkum °	3 2	02 744	283 47	10159 16	8x 211	7 6	02 744	282 25	10164 16	70 300	97 17 0	0 4	01 750	163 14	10163 16	78 101	00 37 0
Außenjade †	5 x	03 658	264 28	xxx↓ 15	9x 310	5 x	02 854	282 14	xxx↓ 15	80 801	00 41 7	0 0	00 x90	143 00	xxx↓ 14	90 800	00 62 7
Cuxhaven °	9 x	03 748	263 28	149 17	xx 309	8 x	02 745	283 25	166 15	xx 309	xx 17 0	1 5	01 851	141 01	179 16	x0 300	xx 08 0
Elbe I †	6 x	03 658	242 28	xxx↓ 18	9x 308	6 x	02 756	242 26	xxx↓ 15	7x 302	00 52 6	5 x	02 755	142 25	xxx↓ 15	6x 400	00 51 6
Helgoland °	4 x	03 650	263 29	160 15	9x 306	4 x	02 747	242 27	166 14	9x 302	xx 27 0	0 7	02 795	122 15	172 14	78 801	xx 27 0
Amrumbank / 10462 †	5 x	02 767	263 27	xxx↓ 15	7x 313	4 x	02 757	302 27	xxx↓ 14	8x 302	00 62 7	0 0	00 790	162 00	xxx↓ 15	80 301	00 32 7
List °	5 x	03 748	245 28	131 15	9x 311	0 0	00 890	244 00	153 14	70 203	00 2x 0	5 0	01 742	152 02	166 15	8x 301	00 1x 0
Bülk °	6 x	14 638	575 28	128 18	xx 307	4 x	14 847	595 27	149 16	xx 304	00 38 1	1 0	01 843	183 03	179 16	x0 401	00 18 0
Marienleuchte °	5 x	03 638	183 28	xxx 24	0x 307	5 x	02 637	243 27	xxx 18	0x 303	00 26 0	4 x	01 743	301 13	xxx 15	0x 301	00 17 0
Fehmarnbelt †	5 x	03 658	245 28	136 17	8x 308	5 x	02 667	265 27	149 16	8x 302	xx 40 0	2 0	01 772	301 13	186 15	71 306	xx 50 0
Warnemünde °	1 4	05 753	264 14	119 21	70 300	4 x	05 756	264 16	144 17	8x 405	00 37 0	5 x	02 855	262 15	179 15	7x 308	00 08 0
Arkona °	5 6	05 646	225 27	127 20	86 303	0 0	05 690	256 00	137 17	90 300	00 26 0	3 0	01 743	263 03	176 15	70 300	00 26 0
Adlergrund †	0 5	02 760	263 15	122 20	73 307	0 0	01 790	283 14	124 17	82 304	w.T. 15°	7 0	01 752	283 02	159 18	70 303	w.Temp. 15°
Rügenwaldermünde	0 4	01 690	224 01	115 20	70 307	0 0	01 690	000 01	123 19	73 303	00 06 0	0 0	03 690	262 18	158 16	87 303	00 16 0
Memel / 10467 °	0 0	01 690	184 03	126 27	41 904							0 2	05 590	248 28	154 16	8x 301	91 04 0

Deutsche Küstenorte ° und Feuerschiffe †	Gestern 17h MEZ.					Heute 2h MEZ.						Heute 11h MEZ.					
	$C_L C_M$	ww VhN_L	DDF WN	BBB TT	U C_H abb	$C_L C_M$	ww VhN_L	DDF WN	BBB TT	U C_H abb		$C_L C_M$	ww VhN_L	DDF WN	BBB TT	U C_H abb	
Borkumriff †	7 4	02 764	283 25	xxx↓ 17	60 308	5 0	01 872	121 02	xxx↓ 14	80 300					xxx↓		
Borkum °	5 2	03 734	283 28	10164 15	7x 303	x x	01 8xx	162 14	10170 14	7x 703		0 7	01 653	123 14	10157 21	68 703	
Außenjade †	5 x	0? 657	303 27	xxx↓ 15	8x 309				xxx↓			1 0	01 652	143 02	xxx↓ 16	60 801	
Wilhelmshaven °	8 x	03 758	263 28	157 16	9x 307	7 0	01 741	281 01	175 13	90 303		0 0	00 790	121 00	187 17	90 305	
Cuxhaven °						1 0	01 761	000 01	179 13	x0 302	xx 07 0	1 0	01 742	122 12	180 21	x0 301	xx 17 0
Elbe I †	6 x	02 657	282 27	xxx↓ 15	8x 307				xxx↓			0 0	00 790	162 10	xxx↓ 17	80 300	
Helgoland °	4 x	02 647	243 27	162 14	9x 306	x x	01 7x3	261 03	180 12	8x 307		-	-	142 12	175 17	81 301	
Amrumbank †	4 x	03 758	282 28	xxx↓ 14	8x 308				xxx↓			0 0	00 790	142 00	xxx↓ 16	80 302	
List °	8 x	02 745	245 25	144 14	8x 307	0 0	00 790	000 00	166 10	90 101							
Bülk °	6 x	14 738	575 28	140 17	xx 306							0 0	01 890	142 01	183 18	x1 302	
Marienleuchte °	5 x	03 638	203 28	xxx 23	0x 207							5 x	01 743	301 13	xxx 17	0x 305	
Fehmarnbelt †	5 x	02 657	245 27	144 17	8x 304												
Arkona °	0 4	05 690	356 12	132 19	80 303							1 0	01 853	302 03	186 17	90 305	
Adlergrund †	0 4	01 760	263 14	117 19	80 603												

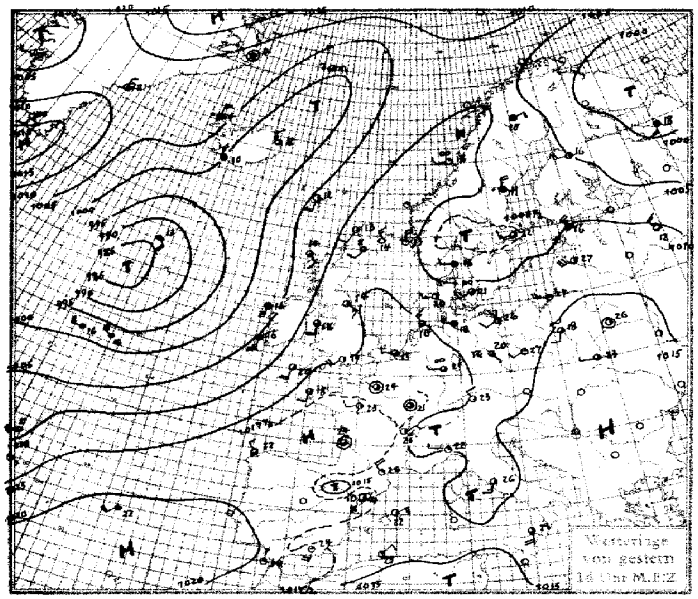
Wetterlage
von gestern
16 Uhr M.E.Z.

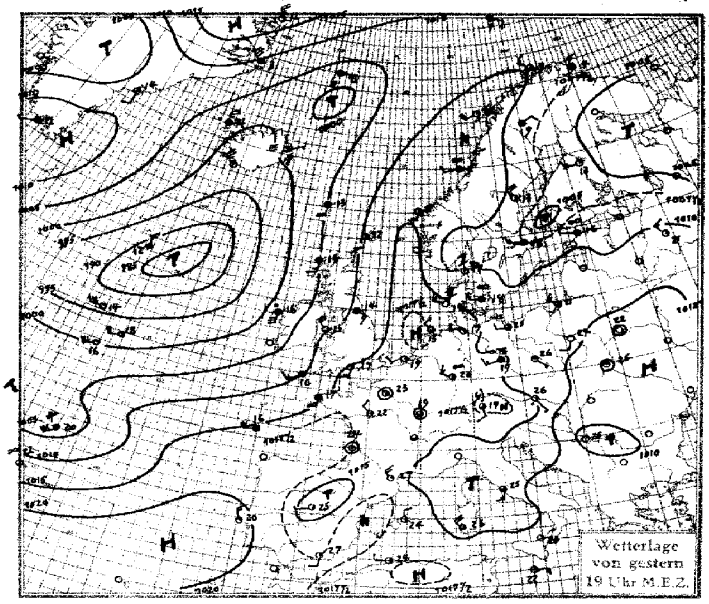
Wetterlage
von gestern
19 Uhr M.E.Z.

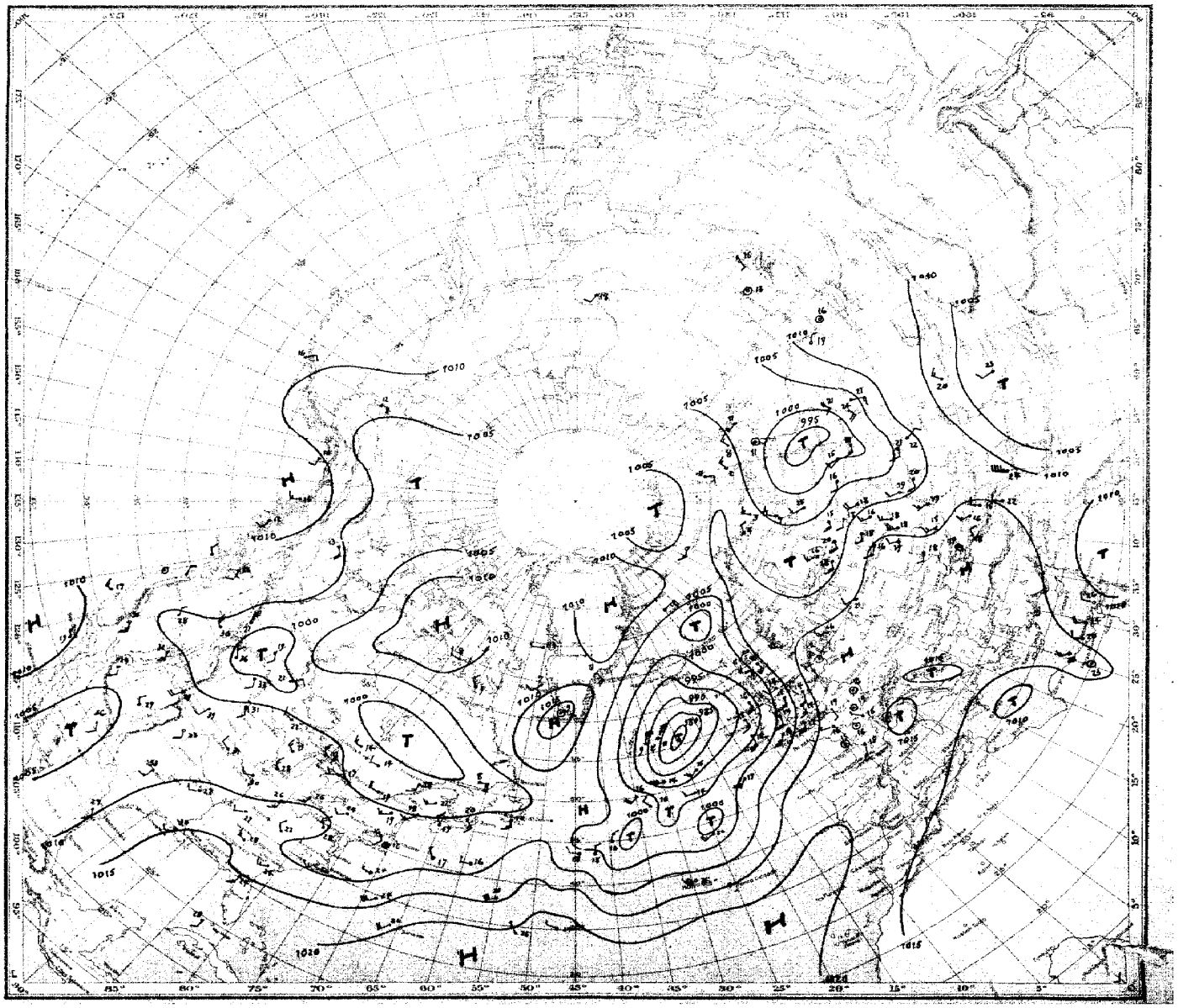

SEEWARTE

Donnerstag, 30. Juni 30

Wetterlage von 8 Uhr M. E. Z.

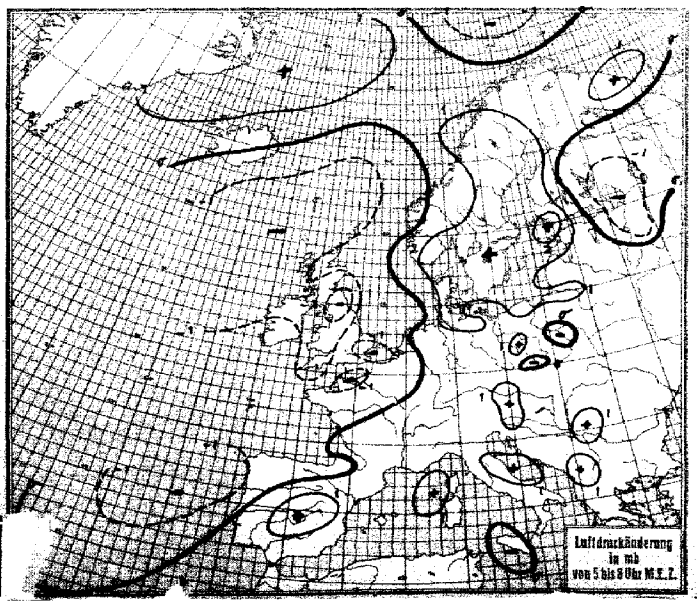

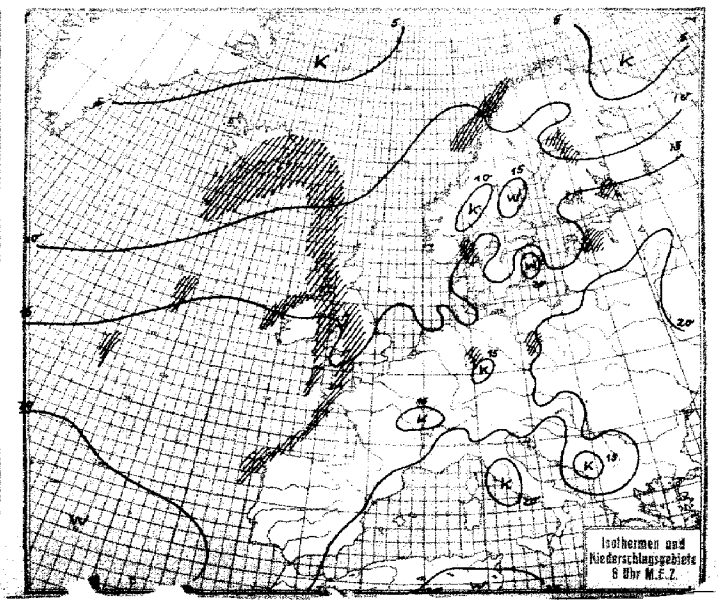

Donnerstag, den 30. Juni 1932

Erläuterung des Landschlüssels

C_L Untere Wolken · C_M Mittlere Wolken · ww Wetter · V Sicht · h Wolkenhöhe · N_L Bedeckungsgrad (untere Wolken) · DD Windrichtung · F Windstärke · W Wetterverlauf · N Bedeckungsgrad (alle Wolken) · BBB Luftdruck (mb) · TT Lufttemperatur (° C) · U Relative Feuchte · C_H Obere Wolken · a Art der Druckänderung i. d. letzten 3 Stunden und bb Betrag · RR Niederschlagsmenge (mm) · MM Höchsttemperatur · mm Tiefsttemperatur · S Seegang · V_s Sicht nach See · E Erdbodenzustand

Auslandorte (Küstenorte o)	Gestern 14h MEZ. C_LC_M	ww Vh N_L	DDF WN	BBB TT	U C_H abb	Gestern 19h MEZ. C_LC_M	ww Vh N_L	DDF WN	BBB TT	U C_H abb	R_2R_2 mm s V_s E	Heute 8h MEZ. C_LC_M	ww Vh N_L	DDF WN	BBB TT	U C_H abb	R_1R_1 mm s V_s E
Thorshavn	70	01 953	134 14	10066 12	41 303	5x	03 848	164 28	10059 13	70 803	00 28 0	6x	57 209	143 58	9982 10	9x 807	10 22 1
Reykjavik	3x	02 855	322 05	020 09	5x 808	33	22 844	284 74	9992 08	6x 803	92 xx 1	32	02 854	082 15	971 08	6x 300	–
Isafjord	6x	66 xx8	325 48	051 04	xx 808	6x	62 xx8	325 48	10016 04	xx 808	–	5x	02 xx6	322 26	10022 06	xx 305	–
Acureyrie	5x	51 xx8	322 28	9999 05	xx 808	03	02 xx0	000 15	9994 08	xx 803	–	4x	10 xx6	322 16	015 07	xx 303	–
Seydisfjord	02	02 xx0	302 26	990 08	xx 803	06	47 xx0	061 26	10022 07	xx 308	–	6x	52 xx8	000 28	015 08	xx 300	–
Westmann I.	1x	03 xx8	305 08	10003 10	xx 808	1x	01 xx3	285 03	9986 xx	xx 808	–	x2	10 xx6	087 16	9951 08	xx 803	–
Aberdeen	57	02 853	164 16	129 13	7x 901							5x	45 308	143 38	10038 12	5x 705	00 17 1
Malin Head	28	02 845	154 26	048 20	61 711												
Tynemouth	20	01 754	123 14	144 14	80 002	5x	03 648	123 18	111 14	8x 807	00 36 0	6x	03 748	143 28	053 14	9x 910	91 27 0
Croydon	10	01 864	174 14	150 22	41 801	10	01 863	184 04	146 19	51 401	00 22 0	5x	62 738	103 58	114 17	8x 501	97 14 0
Lerwick	50	02 844	172 15	116 13	72 203	57	02 844	162 15	111 12	80 704	00 x6 0	5x	03 538	125 28	049 12	9x 806	00 xxx
Valentia	6x	61 728	155 58	050 16	9x 807												
Guernsey	11	01 752	144 13	164 19	7x 902	50	01 864	122 14	152 19	60 804	00 28 0	82	22 755	254 57	105 16	9x 604	03 27 1
Stornoway	87	03 844	122 26	078 14	79 804	47	02 845	163 28	042 14	80 608	00 18 0	62	64 635	162 58	9973 13	9x 607	06 16 1
Holyhead	47	02 852	184 17	118 18	83 903	62	67 x43	274 57	104 15	80 705	91 17 0	62	61 626	155 58	10039 16	9x 705	05 26 1
Yarmouth	50	02 647	112 27	162 15	80 001	50	03 648	133 28	155 13	9x 802	00 26 0	00	01 690	133 14	116 16	81 704	00 36 0
Blacksod P.	6x	03 828	156 58	029 16	8x 810	6x	66 608	166 58	001 16	9x 810	04 36 1	6x	64 80x	165 58	9949 15	9x 806	05 46 1
Scilly	99	02 763	174 15	127 20	70 904							xx	46 209	184 39	10040 16	9x 703	14 32 1
Myggbukta						05	02 985	305 25	176 12	4x 401	00 x9 0	9x	03 968	041 28	195 03	8x 305	00 x9 0
Jan Mayen						7x	02 847	075 27	046 06	8x 307	92 38 0	54	02 995	092 25	096 04	8x 306	00 99 0
Longyearbyen	53	02 954	303 26	127 10	3x 808	62	64 653	282 58	099 08	4x 810	94 xx 1	52	61 734	000 78	025 06	6x 710	04 xx 1
Bäreninsel						0x	02 980	092 05	094 02	84 807	00 29 0	07	02 975	233 25	042 06	63 806	00 19 0
Vardö						5x	04 538	303 48	088 04	9x 303	97 25 0	7x	02 947	292 27	088 06	8x 303	00 19 0
Ingöy						5x	04 937	273 27	098 07	9x 101	00 27 0	52	02 964	244 27	096 08	8x 300	97 39 0
Andenes						83	02 965	233 27	109 09	86 302	97 29 1	8x	10 868	224 78	124 09	8x 404	97 39 0
Röst	74	02 963	204 15	100 11	71 303	14	01 971	204 03	115 10	81 204	00 29 0	20	02 963	243 14	142 11	80 209	00 29 0
Nordöyan	20	05 862	222 02	116 12	70 304	5x	05 857	222 27	132 11	7x 302	00 38 0	8x	04 837	202 27	159 11	8x 303	00 38 1
Ona	20	01 972	224 02	126 12	70 305	70	05 842	242 03	148 11	74 206	00 29 0						
Krakenes						73	02 843	183 25	146 11	9x 305	00 38 1	07	02 950	182 26	134 11	9x 601	00 39 1
Utsira	10	01 961	314 03	129 13	x4 305							01	02 970	122 16	132 11	x0 300	00 29 0
Lista	10	01 961	265 02	095 14	74 307	00	02 990	276 05	112 12	75 304	02 39 0	04	01 990	282 04	142 11	83 301	00 29 0
Færder	80	01 763	221 23	077 18	70 304	25	02 762	232 04	096 16	80 306	00 27 0	52	51 755	133 28	155 14	9x 308	97 27 1
Svandalsflona	10	01 961	294 01	8981 13	50 307	10	01 921	242 11	9008 07	40 304	00 xx 0	03	03 940	083 18	9019 10	50 304	00 05 0
Haparanda	6x	03 9x8	284 28	10063 13	6x 300	03	01 990	282 14	10067 14	73 102	00 15 0	6x	66 5x8	304 58	10086 09	9x 407	15 09 1
Jönköping	62	03 854	183 78	083 21	6x 301	52	03 774	202 28	103 18	7x 306	00 21 0	52	03 764	121 28	170 14	9x 305	00 12 0
Wisby	50	02 7x7	202 27	096 19	60 201	50	02 7x5	162 55	092 18	80 202	96 17 1	00	01 9x0	301 13	166 20	65 205	00 29 0
Stensele	52	03 964	000 28	075 12	50 300	52	03 966	241 28	093 10	50 305	00 13 0						
Härnösand	50	61 888	325 58	082 11	70 403	98	02 934	285 25	093 13	70 303	92 09 1	00	00 990	322 00	142 17	40 306	00 19 0
Stockholm	52	05 667	223 57	069 22	7x 602	5x	93 668	243 58	088 18	8x 401	01 22 1	00	01 890	284 51	172 14	62 307	95 10 0
Gällivare	6x	03 958	042 28	080 10	6x 302	6x	03 958	042 58	087 09	8x 300	97 11 1	90	02 945	023 55	117 10	50 307	97 06 1
Kopenhagen	51	05 653	203 34	116 21	90 305	50	05 658	242 28	136 18	90 309	95 16 0	05	01 790	021 12	174 17	90 305	00 17 0
Skagen	50	03 668	242 28	082 16	90 303	50	01 763	242 13	103 17	70 305	00 27 0	00	01 890	222 03	156 16	73 307	00 28 0
Hanstholm	50	01 832	242 32	095 16	70 310	70	01 863	243 03	111 15	60 305	00 28 0	10	01 862	202 02	150 13	70 304	00 28 0
Helsingfors	52	03 667	183 78	089 16	9x 802	6x	03 565	202 68	077 15	8x 803	01 18 1	50	02 737	304 77	082 15	7x 311	95 13 0
Sordavala	07	02 877	264 17	068 21	30 802	07	02 976	243 26	064 19	60 801	00 22 0	60	81 768	162 28	029 15	90 807	00 14 0
Wasa	50	02 657	041 27	064 15	40 300	50	03 658	042 28	081 12	50 307	00 16 0	50	03 558	304 28	115 11	60 307	00 10 0
[illegible]																	
Dorpat	82	03 764	253 28	111 24	67 314	80	02 755	121 95	095 21	80 60x	92 26 0	6x	62 558	243 98	119 17	9x 305	01 24 1
Filsand	5x	03 648	203 98	089 25	8x 300	6x	62 468	221 58	091 14	8x 300	03 16 1	00	00 790	283 30	137 13	80 308	00 11 1
Riga	10	02 764	206 14	128 27	47 602							6x	03 648	263 58	138 19	9x 304	01 15 0
Malnava	00	01 690	224 02	117 24	54 803	00	01 690	223 05	105 22	66 804	00 15 0	50	01 544	224 54	110 19	80 303	03 15 1
Kowno	00	01 791	203 01	149 27	40 804							43	02 775	241 15	159 20	7x 306	00 15 0
Warschau	10	05 663	182 03	155 18	40 903	00	00 690	182 00	147 24	60 803	00 28 0	01	01 690	000 02	164 22	71 801	00 16 0
Krakau	10	01 783	080 03	164 26	50 602	00	00 700	062 00	153 22	60 802	00 26 0	00	00 690	240 00	181 22	60 300	00 13 0
Lemberg	70	01 674	241 14	170 23	50 801	40	05 653	000 03	161 25	60 801	00 25 0	00	00 690	000 00	179 21	60 301	00 13 0
Pinsk	20	01 764	000 14	169 26	40 300	00	00 700	000 10	163 22	70 300	00 26 0	00	00 790	262 00	174 23	60 300	00 16 0
Rochefort	20	02 754	202 14	190 22	60 300	00	00 080	213 00	178 22	60 802	00 25 0						
Socoa	25	02 853	043 24	179 24	70 902	10	01 852	043 04	163 21	85 803	00 24 0						
Le Bourget	20	02 755	000 15	173 24	40 803	26	02 763	000 15	161 23	60 60x	00 24 0						
Lyon	85	28 744	042 75	174 20	8x 900							5x	41 428	000 38	177 16	9x 202	00 13 1
Brest	7x	02 775	182 15	155 18	8x 803	5x	03 758	184 28	139 17	9x 803	00 19 0						
Perpignan	24	01 863	274 23	167 26	40 701	10	01 862	283 02	159 27	40 500	00 28 0	04	01 890	000 02	162 22	60 202	00 17 0
Le Talut	20	02 756	202 26	182 19	85 000	8x	02 757	185 27	178 19	9x 603	97 20 0						
Tours	24	01 744	222 34	175 23	50 902	84	02 754	282 24	165 22	80 501	00 25 1	04	02 590	000 37	155 17	97 600	97 13 0
Le Havre	84	22 763	000 25	177 19	70 902	84	02 865	000 25	162 22	60 805	97 23 0	08	02 990	142 25	138 17	83 706	00 16 0
Marseille	28	02 762	242 25	154 26	40 902	38	02 761	243 24	145 24	83 600	00 27 1	00	01 790	000 0x	153 21	71 402	00 14 0
Helder						20	01 762	281 02	180 17	70 402	00 07 0	10	01 662	143 02	144 18	90 603	00 06 0
Vlissingen	5x	02 667	242 27	173 15	8x 105	10	01 763	202 03	166 19	68 602	00 07 0	05	02 690	164 14	139 19	78 605	00 16 0
De Bilt	50	02 756	283 26	167 18	70 304	80	02 755	141 15	170 20	7x 401	[illegible]	50	02 585	143 14	154 18	80 602	97 11 0
Zürich	26	02 864	262 25	150 24	42 816	02	91 752	[illegible]	162 17	8x 411	01 26 2	13	02 624	221 26	180 16	8x 30x	01 1x 1
Bern	80	05 865	241 14	148 22	48 902	87	03 766	122 55	175 17	8x 104	01 22 1	23	05 571	120 34	175 15	90 300	00 13 0
Säntis	xx	41 309	202 39	xxx 08	7x 901	xx	63 309	024 x9	xxx 03	9x 400	13 08 2	54	02 900	122 14	xxx 05	63 901	03 02 1
Wien												07	01 890	202 13	181 20	60 207	00 17 1
Klagenfurt												00	01 990	000 04	179 17	99 xxx	00 14 0
Innsbruck												5x	03 528	000 28	179 15	9x 203	01 14 1
Budapest												00	00 890	321 00	175 19	50 302	00 15 0
Fünfkirchen						00	00 790	121 00	159 26	40 806	00 27 0						
Debrecen												00	00 790	322 00	177 21	60 302	[illegible]
Prag	25	01 763	202 14	135 27	35 903	37	02 663	222 15	138 24	53 202	00 28 0	04	05 590	000 12	175 19	[illegible]	[illegible]
Olmütz	10	01 764	241 14	147 21	70 801	90	00 890	143 10	138 24	50 300	00 27 0	10	[illegible]	[illegible]	[illegible]	[illegible]	[illegible]

Donnerstag, den 30. Juni 1932

Auslandorte	Gestern 14h MEZ. ww V h N_L	DDFWN	BBB TT	Gestern 19h MEZ. ww V h N_L	DDFWN	BBB TT	Heute 8h MEZ. ww V h N_L	DDFWN	BBB TT
Madrid				01 77x	221 24	1014x 25	02 700	000 26	10170 18
Almeria	0? 762	164 02	10183 24	01 861	182 01	175 27	03 x90	000 48	185 20
Mahon	01 461	044 04	166 22	00 790	322 40	163 24	01 890	000 03	167 20
La Coruña	02 665	281 15	177 22				61 448	163 48	123 18
S.Fernando	03 7x2	243 02	209 22	00 790	242 00	183 22	02 7x4	122 14	171 18
Teneriffa	01 963	064 03	217 27	64 868	000 98	179 16	01 982	000 02	197 21
Kap Juby	01 664	022 14	175 18				03 638	326 28	162 17
Rio de Oro	00 790	027 00	163 22				00 690	027 00	151 18
Oporto							03 702	162 28	160 17
Lissabon				01 790	303 01	201 20	02 656	281 46	190 16
Praya									
S.Vicente									
Pargo?							01 690	xxx 03	195 20
Pt.Delgada (Azoren)				02 747	2x0 47	164 22	51 534	204 ?8	138 21
Horta (Azoren)				05 688	– –	127 22	05 538	204 68	117 21
[illegible] Mailand	02 664	122 14	142 27	11 754	021 2x	138 28	02 664	000 26	169 23
Genua	03 773	241 18	161 22				01 762	101 03	148 21
Florenz	02 773	272 15	145 27				02 573	000 25	154 20
Rom	02 764	183 15	153 26	02 856	183 26	145 25	61 648	271 28	154 16
Terranova	03 648	023 28	145 12				02 164	222 25	192 0x

Auslandorte	Gestern 14h MEZ. ww V h N_L	DDFWN	BBB TT	Gestern 19h MEZ. ww V h N_L	DDFWN	BBB TT	Heute 8h MEZ. ww V h N_L	DDFWN	BBB TT
Messina	13 864	494 27	10174 23	02 664	041 24	10158 23	01 690	161 13	10161 21
Tarent	02 754	203 55	166 25	02 774	163 15	159 25	03 668	123 28	149 23
Malta	01 841	083 13	164 24	01 891	073 14	150 22	02 890	053 77	138 22
Belgrad				60 8xx	– 00	14x 25	01 890	081 01	164 20
Usküb				01 862	000 12	1x6 24	01 690	000 13	182 19
Split							02 866	000 05	163 22
Bukarest									
Sofia									
Archangelsk	15 658	183 88	999 18						
Matotschkin S.							42 1x9	162 39	088 00
Leningrad							03 655	263 58	xxx 16
Ust Zylma									
Moskau	01 x64	304 14	109 24	01 x80	282 24	110 23	03 x90	242 28	123 18
Astrachan									
Kijew									
Odessa									
Swerdlowsk	02 667	204 17	071 24	05 765	203 28	046 23	03 868	206 28	124 18
Rabat	00 070	283 00	174 22				01 846	000 11	196 18
Algier	01 841	042 12	170 25	01 844	242 14	173 24			
Tunis	02 651	065 14	143 25						

Beobachtungen von Nordamerika und Grönland 2h MEZ.

Wetter ww, Windrichtung DD, Windstärke F, Luftdruck (mb) BB, Lufttemperatur (°C) TT

Ort	ww DDF	BB TT	Ort	ww DDF	BB TT	Ort	ww DDF	BB TT	Ort	ww DDF	BB TT	Ort	ww DDF	BB TT	Ort	ww DDF	BB TT
Tatoosh J.			Dodge City	00 124	1010 23	Key West	00 162	1016 28	Dutch Harbor	00 282	1011 60	Winnipeg	01 042	1000 21	Nottingham I.	01 242	1013 08
[redacted]			Corpus Christi	02 123	10 27	Charleston	60 203	12 24	Tanana	60 282	02 09	White River	01 282	05 14	Resolution I.	00 282	08 07
[redacted]			Duluth	00 242	08 22	Hatteras	02 203	09 26	Cordova	60 082	11 10	Doucet	00 242	02 14	Bermuda	01 204	09 26
[redacted]	00 ?43	1010 19	St. Joseph	01 242	08 31	Washington	00 283	10 28	Juneau	60 163	17 16	Father Point	02 163	02 18	Julianehaab		
[redacted]	00 122	09 24	Little Rock	02 202	11 27	Scranton	01 202	08 24	Aklavik	01 242	02 21	Chatam	01 203	02 21	Godthaab		
[redacted]	02 244	05 30	NewOrleans	01 202	15 33	Nantucket	01 122	06 16	Ft. Simpson	02 084	06 13	Halifax	00 283	06 17	Godhavn		
[redacted]	01 123	08 31	Chicago	0x 283	08 28	Portland	01 203	0x 19	Prince Rupert	02 122	21 12	Sydney	00 123	06 20	Angmagsalik		
[redacted]	02 164	09 29	Cleveland	02 163	08 26	Eastport	02 203	05 18	Edmonton	00 323	06 12	Cap Race	12 163	06 10	MILES CITY Havana		
[redacted]	02 122	04 36	Nashville	01 202	12 27	Honolulu			Medicine Hat	00 287	02 24	Harrington	41 084	x2 08	ATLANTA Kingston		
[redacted]	01 122	03 33	Jacksonville	02 163	15 24	Nome	00 324	07 12	The Pas	02 122	07 16	Belle Isle	02 083	05 11	MONTREAL San Juan		

Schiffsmeldungen.

Erläuterung des Schiffsschlüssels: Wochentag P, Erdoktant Q, Breite (Süd unterstr.) LLL, Länge (Ost unterstr.) lll, Zeit (MEZ.) ZZ, Windrichtung DD, Windstärke F, Wetter ww, Luftdruck (mb) BB, Sicht V, Lufttemperatur (°C) TT, Kennzahl 3, Untere Wolken C_L, Mittlere Wolken C_M, Obere Wolken C_H, Bedeckungsgrad (alle Wolken) N, Unterschied zw. Luft- u. Wassertemperatur t_d, Dünung K, Richtung der Dünung d, Wetterverlauf W, Bedeckungsgrad (untere Wolken) N_L, Kurs des Schiffes d_s, Geschwindigkeit des Schiffes f, Art a, der Druckänderung i. d. letzten 3 Stunden und Betrag bb

29. Juni 1932

Schiffsname	P Q LLL	lll ZZ	DDF ww	BB V TT	3 C_L C_M C_H N	t_d K d W N_L	d_s f a bb
Columbus	4 0 446	378 13	083 10	1000 7 16	3 9 x x 8	7 9 9 4 8	2 8 306
Magdalena	4 0 413	277 13	205 54	09 4 21	3 6 x x 7	3 4 5 4 8	
Claus Bolten	4 3 588	007 13	182 02	xx 7 11	3		
Stuttgart	4 0 494	270 13	244 02	998 8 16	3 2 0 0 4	6 0 0 2 4	1 5 602
Dresden	4 0 495	242 13	265 02	98 8 16	3 1 0 0 4	7 2 7 2 4	6 5 413
St. Louis	4 0 434	413 13	225 05	1000 6 16	3 6 x x 8	6 4 6 4 9	
New York	4 0 414	527 13	254 03	04 6 19	3 5 x x 8	4 4 6 2 8	6 7 407
Sierra Ventana	4 0 375	570 13	226 02	15 7 25	3 5 8 0 6	6 4 5 2 2	2 5 303
Claus Bolten	4 3 584	000 19	163 02	xx 7 11	3		
St. Louis	4 0 443	395 19	023 02	02 8 17	3 1 0 0 5	5 4 6 2 5	
Ussukuma	4 0 462	073 19	244 21	15 7 16	3 6 x x 7	5 2 7 4 8	
Stuttgart	4 0 498	249 19	224 02	957 8 18	3 8 7 0 6	2 2 5 2 6	2 5 803
Magdalena	4 0 421	262 19	206 54	1004 4 20	3 6 x x 8	4 4 5 5 8	
Columbus	4 0 455	349 19	062 02	01 8 18	3 0 3 x 7	4 9 9 2 7	2 8 300
Dresden	4 0 489	263 19	226 02	998 8 16	3 6 0 2 5	3 4 6 2 4	6 5 201
New York	4 0 413	553 19	185 02	1004 6 21	3 6 7 x 7	4 4 5 4 5	6 7 910
Sierra Ventana	4 0 375	554 19	227 02	14 6 xx	3 0 1 1 5	4 4 5 2 0	2 5 903
					3		
					3		
					3		
					3		
					3		
					3		
					3		
					3		
					3		
					3		
	4 0 417	667 13	000 02	1007 7 14	3 0 4 x 6	4 1 5 3 0	5 6 385
	4 0 470	409 13	242 01	02 9 16	3 0 5 0 3	3 0 0 0 0	1 6 200
	4 0 412	636 13	000 02	08 8 13	3 0 2 3 5	3 1 5 3 0	2 6 001
	4 3 592	034 13	303 00	14 9 14	3 0 0 0 0	2 4 7 0 1	1 7 300
	4 0 565	839 13	124 02	987 8 13	3 5 5 2 6	3 2 2 6 3	6 [illegible] 633
	4 0 386	190 13	204 02	1021 8 22	3 [illegible] x 6 5	5 2 5 4 5	
	4 0 181	325 15	215 02	15 6 xx	3 x 4 x 7	7 3 5 2 7	
	4 0 399	317 17	207 03	07 4 23	3 x x x 8	x 4 6 2 8	
	4 0 418	663 17	[illegible]	07 8 16	3 5 5 4 5	2 0 0 1 2	2 6 903
	4 0 411	677 17	000 01	07 8 19	3 0 4 0 1	1 1 5 0 0	6 6 902
	4 0 559	265 17	653 01	987 6 13	3 x 2 x 8	4 1 1 5 0	5 6 300
	4 0 487	387 17	248 02	1000 9 13	3 3 5 [illegible] 5	6 0 0 [illegible] 4	1 6 763
	4 0 [illegible]	281 19	[illegible] 02	994 8 14	3 5 [illegible] 0 7	5 4 7 1 3	0 0 603

30. Juni 1932

Schiffsname	P Q LLL	lll ZZ	DDF ww	BB V TT	3 C_L C_M C_H N	t_d K d W N_L	d_s f a bb
Ussukuma	5 0 452	081 01	535 25	1013 8 17	3 4 4 x 7	4 4 5 7 4	
General Osorio	5 0 050	278 01	123 01	15 9 27	3 9 0 0 3	6 3 3 0 3	
New York	5 0 421	577 01	242 02	07 7 20	3 4 x x 5	7 3 6 2 3	6 7 [illegible]
Sierra Ventana	5 0 376	636 01	226 03	14 6 25	3 5 x x 8	4 7 6 2 8	2 5 303
Stuttgart	5 0 508	227 01	204 03	95 8 15	3 8 0 0 6	5 0 0 2 8	1 5 803
St. Louis	5 0 446	381 01	323 02	03 7 16	3 3 5 1 6	6 9 9 1 6	
Magdalena	5 0 431	244 01	225 52	00 5 20	3 6 x x 8	3 4 5 4 8	
Dresden	5 0 485	280 01	245 02	999 8 15	3 6 7 0 5	6 4 6 1 4	6 5 303
Columbus	5 0 464	320 01	283 01	1002 8 16	3 2 x x 4	6 0 0 0 4	2 8 301
Ussukuma	5 0 452	081 01	585 25	13 8 17	3 4 4 x 7	4 4 5 7 4	
Monte Pascoal	5 0 402	094 07	202 02	17 8 17	3 1 3 x 7	7 0 0 2 4	
Claus Bolten	5 3 584	000 07	164 05	xx 6 12	3		
Sierra Ventana	5 0 367	519 07	225 03	14 7 23	3 3 7 x 8	0 4 6 2 5	2 5 [illegible]
New York	5 0 411	602 07	201 03	06 6 20	3 5 x x 8	6 1 6 2 8	6 7 810
Stuttgart	5 0 513	202 07	243 25	992 6 15	3 6 7 0 5	6 5 6 2 4	2 5 607
Dresden	5 0 479	301 07	266 02	1006 8 16	3 6 7 1 6	2 5 6 2 4	6 5 403
St. Louis	5 0 456	362 07	283 02	04 7 15	3 3 5 0 5	6 0 0 1 5	
Magdalena	5 0 438	228 07	284 25	09 8 17	3 6 7 0 5	6 4 5 2 5	
Columbus	5 0 471	289 07	263 01	00 8 16	3 0 0 1 3	7 0 0 0 0	2 8 806
Ussukuma	5 0 443	088 07	586 22	09 5 17	3 x x x 9	4 7 5 5 9	
					3		
	5 0 102	464 01	461 01	1017 6 23	3 1 0 0 2	2 0 0 0 2	4 5 000
	5 0 511	293 01	246 02	993 8 14	3 5 0 0 4	3 4 6 2 4	6 3 702
	5 0 464	309 01	042 01	1003 8 17	3 1 6 8 4	4 0 0 0 4	2 6 345
	5 0 559	321 01	026 02	996 7 09	3 3 0 1 5	5 4 1 2 5	1 5 503
	5 0 529	346 01	314 03	17 6 11	3		
	5 0 418	095 01	182 01	1018 8 18	3 1 0 0 3	3 0 0 1 3	4 5 106
	5 0 399	136 01	204 03	17 7 19	3 x x x 9	2 3 6 2 9	
	5 0 425	632 01	201 01	08 8 16	3 5 2 0 3	2 1 5 1 2	2 6 308
	5 0 406	694 01	000 48	06 0 16	3 x x x 9	2 1 5 3 x	4 4 380
	5 3 586	367 01	284 01	14 9 20	3 4 0 0 2	5 0 0 1 2	4 6 105
	5 3 559	000 01	144 03	12 8 13	3 x x x 8	4 4 4 2 9	1 5 380
	5 0 522	288 01	012 03	990 7 11	3 7 x x 8	6 6 1 5 8	5 6 [illegible]
	5 3 543	046 07	164 01	1044 8 17	3 1 0 2 2	1 1 8 0 1	8 4 805
	5 3 560	065 07	174 00	15 9 14	3 0 0 0 0	5 0 0 0 0	4 5 305
	5 3 570	0?9 07	146 03	11 8 12	3 5 x x 8	6 4 4 2 8	1 5 300
	5 0 560	295 07	327 02	989 7 10	3 3 7 0 5	6 7 1 1 4	
	5 0 396	124 07	203 02	1016 8 19	3 0 2 0 6	3 2 6 2 6	
	5 0 626	268 07	064 03	992 7 12	3		
	5 0 470	283 07	309 01	1002 [illegible]	3 1 2 0 4	[illegible]	[illegible]

Witterungsübersicht.

Donnerstag, den 30. Juni 1932.

Der aus mehreren Kernen bestehende skandinavische Wirbel ist nach Finnland abgewandert. An der auf seiner Südseite nach Osten schwenkenden Kaltfront kam es gestern nachmittag verbreitet zu Gewittern. Der von der Kaltluft über Skandinavien hinweg nach Süden und Südosten getragene Druckwellenberg ließ den schwachen bis Nordnorwegen reichenden Hochdruckkeil erheblich an Energie gewinnen. Während der Keil sich über Skandinavien festsetzen konnte, spaltete sich das Teilhoch über der Biskaya von dem Azorenhoch ab und verlagerte sich nach Mitteleuropa. Auch dem Balkanhoch wurde durch die Kaltluft neue Energie zugeführt.

Das gestrige Tief nordöstlich Island, welches nachmittags noch als Ausläufer der Atlantikzyklone fortbestehen konnte, ist inzwischen gänzlich verschwunden. Die atlantische Depression dagegen konnte ihre Energie noch beträchtlich vermehren. Sie ist nur wenig nordostwärts vorgerückt. Auch ihre weitere Bewegung dürfte nur langsam vorsichgehen. Die Warmfront der Zyklone hat heute früh Mittelengland erreicht, die Kaltfront nähert sich Irland. Über der Nordsee, besonders dem nördlichen Teil, dürften sich die Gradienten noch etwas verschärfen und damit die Winde stärkere Werte annehmen. Auch die Niederschlagsfront dürfte dort streifen. Für Mitteleuropa bleibt der Einfluß des Hochs maßgebend. Nur wird im westlichen Teil die vorbeiziehende Front stärkere Bewölkung hervorrufen.

Riedh.

Höhenluft-Beobachtungen.

Ort Seehöhe (m)	Zeit (MEZ.)	Einheit	Höhen-Temperaturen und -Feuchtigkeiten															Bemerkungen
Hamburg 18	730	m	Boden	460	820	2130	2390	2640	2860	4200	4340	5970						Randschicht bis 600 m, 4/10 Fr-Cu. im Nund E bis 4/10 Sm E und NE geschlossene Sm-Decke, 4/10 Ci im SE und W. Dünne Alto Str.-Schichten am NW-SW-Horizont, mit bis 2800 m mit Schichtung bei 1600 m u. bei 2000 m. Bodensicht bis 600 m, Sicht unterhalb 1000 m 10 km, darüber 30-40 km.
		°C	15.3	10.4	12.1	3.5	3.5	2.0	2.0	-4.8	-5.1	-16.0						
		%	69	77	60	60	48	50	42	24	22	15						
		mb	1016	965	925	787	763	739	720	608	597	484						
Darmstadt 173	8	m	Boden	3300	3900	4000	5100	5400										∞, 2-4 km Sicht.
		°C	17.9	1.8	-2.4	-2.5	-8.0	-9.1										
		%	89	66	72	72	67	59										
		mb	996	680	631	628	550	529										
Königsberg 28	9	m	Boden	400	700	2200	3500	3600	4100	4200	4800	5200						1-2 km Sicht.
		°C	19.2	16.6	17.1	7.6	0.4	0.7	-2.7	-2.4	-6.3	-8.4						
		%	80	76	65	80	90	87	84	82	79	48						
		mb	1013	969	936	781	670	663	648	618	568	536						
München 506	8	m	Boden	1600	1800	3000	4300	4400	5300	5400								3/4 bed., 10-20 km Sicht.
		°C	16.2	11.3	11.3	3.1	-4.2	-4.2	-10.2	-9.9								
		%	82	97	79	97	98	82	98	86								
		mb	959	842	822	707	603	594	532	523								
Lindenberg 106	6	m	Boden	200	400	600	700											bed., 2-4 km Sicht.
		°C	16.1	16.0	14.5	16.0	15.5											
		%	91	98	98	98	98											
		mb	1003	1000	965	948	936											
Friedrichshaf. 400	7	m	Boden	700	900	1200	1400	1700	2000	3100	3300	4300	4500	5100				3/4 bed., 10-20 km Sicht.
		°C	15.9	13.2	13.3	11.7	11.2	9.1	8.0	0.9	0.3	-6.4	-6.6	-10.7				
		%	85	93	88	86	72	80	70	90	82	90	82	80				
		mb	972	933	916	884	867	833	807	701	685	604	591	543				
		m																
		°C																
		%																
Linköping –	8	m	200	500	1000	1500	2000											—
		°C	15	14	12	8	4											
		%	95	95	95	95	95											
		mb	973	939	877	844	793											

Nachtrag von gestern:

Höhenwinde über See.

Schiff	Besteck	Zeit (MEZ.)	0 7 T.	200 8 T.	500 9 T.	1000 10 T.	1500 11 T.	2000 12 T.	2500 13 T.	3000 14 T.	3500 15 T.	4000 16 T.	4500 17 T.	5000 18 T.	6 T. 19 T.
St. Louis	42.3 N	29. VI.		W		800 WSW									
	42.9 W	10		14		22									

Schiff	Besteck	Zeit (MEZ.)	0 7 T.	200 8 T.	500 9 T.	1000 10 T.	1500 11 T.	2000 12 T.	2500 13 T.	3000 14 T.	3500 15 T.	4000 16 T.	4500 17 T.	5000 18 T.	6 T. 19 T.
St. Louis	44.3 N	29. VI.			300 N		900 NW								
	39.6 W	19			6		4								

Höhenwinde.

Ort	Seehöhe (m)	Zeit (MEZ.)	0 7 T.	200 8 T.	500 9 T.	1000 10 T.	1500 11 T.	2000 12 T.	2500 13 T.	3000 14 T.	3500 15 T.	4000 16 T.	4500 17 T.	5000 18 T.	6 T. 19 T.
7.6.6 Hamburg	18	8	SE	SE	NNW	SW	SW	SW	SW	SW	SW	SW	SW	WSW	SW
			3	3	3	2	4	5	10	8	5	5	5	6	4
			NE	NNE	NzE	NzE	NzW	WzS	NNW		klar, 4-10 km Sicht.				
			3	2	2	3	5	4	3						
9.7.7 Fürth	303	x	S		SSE	NW		WNW		SW		SSW			∞,
			2		2	1		4		3		4	4-10 km.		
9.7.7 Köln	48	6	SE		SEzS	S		SEzS		SEzE		SzE			S
			2		6	5		3		3		5			8
				SzE	ESE	SWzS	EzS				1/4 bed., 10-20 km Sicht.				
				4	1	1	3								
7.7.7 Frankf. M.	106	7	NE		NE			SSE		SE					
			3		3	C		2		3		1/2 bed., 2-4 km.			

Ort	Seehöhe (m)	Zeit (MEZ.)	0 7 T.	200 8 T.	500 9 T.	1000 10 T.	1500 11 T.	2000 12 T.	2500 13 T.	3000 14 T.	3500 15 T.	4000 16 T.	4500 17 T.	5000 18 T.	6 T. 19 T.
— Karlskrona	–	7					WNW	WzS		W					WzS
							6	5		9					9
			WSW	NNW											
			6	3											
7.3.5 Friedrichs.	400	7	SEzS		EzN	900 NE	NOE NE	SWzS		SSW			WSW SSW	SWzS	
			2		1	3	3	1		1			4	6	
			3/4 bedeckt, 10-20 km Sicht.												
104 Breslau	128	7			N	SSW		SWzW		SW		WSW		1/4 bed., 4-10 km.	
			2		5	4		6		5		8			
671 Stuttgart	436	7			700 E	E		SEzS		SSW		S		1/4 bed., 4-10 km.	
			C		1	1		1		4		6			