ATMOSPHERIC SCIENCES LIBRARY
N.O.A.A.
U.S. Dept. of Commerce

QC
987
.A7
R42
1974
July-Dec.

SERVICE METEOROLOGIQUE ANTILLES - GUYANE

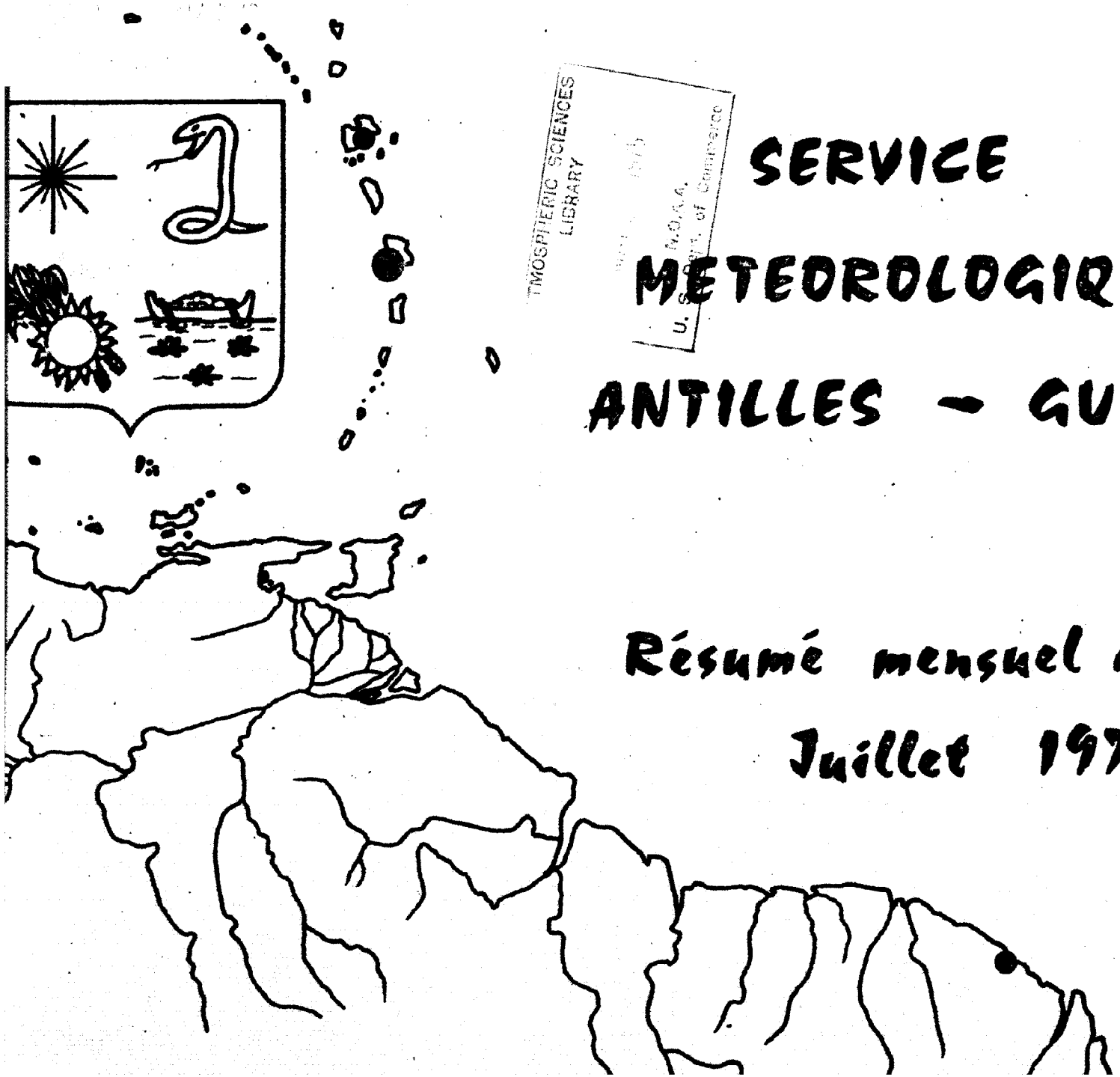

Résumé mensuel du temps

Juillet 1974

National Oceanic and Atmospheric Administration

Climate Database Modernization Program

ERRATA NOTICE

One or more conditions of the original document may affect the quality of the image, such as:

Discolored pages
Faded or light ink
Binding intrudes into the text

This document has been imaged through the NOAA Climate Database Modernization Program. To view the original document, please contact the NOAA Central Library in Silver Spring, MD at (301) 713-2607 x124 or www.reference@nodc.noaa.gov.

LASON
Imaging Subcontractor
12200 Kiln Court
Beltsville, MD 20704-1387
March 28, 2002

REMARQUES

Tr = Traces (précipitations inférieures à 0,1 mm)

. = Pas de précipitations

X = Relevés incomplets, ou période d'exploitation insuffisante ou différente de la période de référence.

() = Le chiffre mis entre parenthèses est douteux ou a été partiellement rétabli
Lorsqu'il n'y a rien dans la colonne, c'est que les renseignements ne sont pas parvenus en temps utile

La Direction du vent est donnée en dizaines de degrés

Nombre de jours de :

Ciel clair : journée où la nébulosité a été inférieure ou égale à 2 Octas aux 8 observations principales

Ciel couvert : journée où la nébulosité a été supérieure ou égale à 6 Octas aux 8 observations principales

Orage : journée où le tonnerre a été entendu

Brouillard : journée où la visibilité horizontale dans tous les secteurs a été inférieure à 1000mètres à un moment quelconque

Vent fort : journée où la vitesse du vent a atteint au moins 16 mètres par seconde

Publication du Service Météorologique
du Groupe Antilles-Guyane
FORT-DE-FRANCE
MARTINIQUE

SERVICE METEOROLOGIQUE DU GROUPE ANTILLES-GUYANE

RESUME MENSUEL DU TEMPS

SOMMAIRE

GENERALITES :

Situation générale sur les Antilles Françaises et la Guyane
Caractères climatologiques du mois

DONNEES JOURNALIERES :

Températures extrêmes
Insolation - Evaporation
Précipitations

DONNEES MENSUELLES :

Précipitations
Evaporation
Température
Humidité relative
Insolation - Température dans le sol et au sol

RENSEIGNEMENTS COMPLEMENTAIRES pour les Stations Synoptiques :

Températures aux heures synoptiques
Humidité relative aux heures synoptiques
Tension de vapeur aux heures synoptiques
Pression au niveau de la mer
Nébulosité et Phénomène divers
Visibilité (Fréquence) - Nuages bas (Fréquence des hauteurs)
Vent au sol (Fréquence)

DONNEES EN ALTITUDE :

Observations aux niveaux standards.

E R R A T U M

Résumé Mensuel du Temps
aux Antilles et en Guyane Française
Mois de Juin 1974

Au 2ème Tableau Temp mini - Temp maxi

lire : Département : Guadeloupe

au lieu de : Département : Martinique

Situation Générale et Evolution du Temps

PETITES ANTILLES :

Les précipitations recueillies au cours de ce mois sont nettement déficitaires sur les Petites Antilles. Ces déficits importants sont essentiellement dus aux positions méridionales conjointes de l'Anticyclone Nord-Atlantique et de la ZIC. Celle-ci est cependant active et des masses nuageuses importante défilent sur le Sud des Petites Antilles notamment du 6 au 7 et du 17 au 27.

Lors de cette dernière période une ondulation plus marquée provoque sur nos îles, les seules précipitations assez fortes du mois (Desaix 37mm et Pointe-à-Pitre 46mm le17). Entre temps nos régions restent en marge Nord de ce courant perturbé.

GUYANE :

A part les tous premiers jours du mois où la bordure méridionale de la ZIC se manifeste sur le pays (Rochambeau 89 mm le 2) le régime permanent est celui de l'alizé austral caractérisé par une instabilité orageuse présentant une variation diurne très marquée dans l'intérieur. Le résultat s'inscrit dans le volume des précipitations recueillies : St-Elie + 38%, Maripasoula + 30%, Camopi + 35% et Guisambourg -57%, Sinnamary -48% Mana -29%.

Caractères Climatologiques du Mois

1°/ MARTINIQUE

Avec le mois de Juillet, on entre évidemment dans la saison pluvieuse. Cependant, le déficit pluviométrique signalé depuis Avril dernier persiste et s'accentue, puisqu'il s'étend à l'ensemble des postes, atteignant dans la plupart des cas plus de 60% de la hauteur normale. Pour tout le mois on ne note que 2 jours d'orage, accompagné de faibles averses, alors que la moyenne est de 5 jours. Du 16 au 18, on observe une courte période pluvieuse au cours de laquelle on enregistre la plupart des plus fortes chutes de pluie du mois en 24 heures : 35mm3 à Fourniols, 37mm1 à Desaix, 42mm3 au François etc, mais elles sont peu importantes pour la saison.

La répartition des pluies sur l'île est la suivante :

Dans la partie Nord, toutes les stations sont déficitaires de -30% à l'Alma à -91% à Grand Rivière. Il en est de même, pour la partie centrale, où le déficit va de -45% au Robert à -73% à la Pointe des Nègres, ainsi que pour la partie Sud, où il se situe entre -45% au François à -69% à Paquemar.

La température dépasse la moyenne de + 0,2 degré à Paquemar à + 0,4 degré au Morne des Cadets

L'Insolation accuse un excédent de + 46 heures à Desaix, à + 57 heures à Paquemar.

L'évaporation est également excédentaire de + 7mm au Morne des Cadets à + 20mm à St-Pierre

L'humidité relative moyenne est généralement inférieure de 1 à 3% à la normale.

Quant aux vents, ils restent orientés à l'E ou à l'ENE ; leur vitesse moyenne, 6,6 m/s à Desaix et 4,0 m/s au Lamentin est très voisine de la normale.

Caractères Climatologiques du Mois

2°/ GUADELOUPE

Le mois de juillet se caractérise par un déficit pluviométrique important, puisqu'il est généralement supérieur à -50%. A la station du Raizet, on observe pour tout le mois 2 jours d'orage, alors que la moyenne est de 5 jours.

On note cependant quelques journées pluvieuses notamment, les 6, 17 et 27 au cours desquelles on relève des hauteurs d'eau importantes.

Le déficit pluviométrique se répartit comme suit :

-54% à St Barthélémy
-81% à St Martin
-56 à -66% à Désirade
-46 à -68% à Marie-Galante
-65 à -84% sur l'Est de la Grande Terre
-50 à -80% sur la région pointoise
-70 à -80% sur le centre de la Grande Terre
-80 à -90% sur le nord et l'ouest de la Grande Terre
-40 à -65% sur le nord et l'Est de la Basse-Terre
-63 à -68% sur les côtes au vent de la Basse-Terre
-77 à -82% sur les côtes "Sous le vent" de la Basse Terre
-60% sur les sommets

La température moyenne est supérieure à la normale de +0.3° au Raizet à +0.7° à Neuf Chateau. A Duclos et Douville, elle lui est inférieure de -0,2° et -0,3°.

L'insolation est partout excédentaire de +18h à Neuf Chateau à +32 heures à Duclos

L'évaporation est en excédent de 40mm à Douville, 33mm à Marie Galante, 23mm à St-François. Elle est voisine de la moyenne à Basse-Terre et S-Claude, et déficitaire de -8mm à St Barthélémy, -15mm sur la côte sous le vent et -18mm dans la région pointoise.

3°/ GUYANE

En ce mois de juillet la pluviométrie est déficitaire dans les régions côtières (Guisambourg -57%, Sinnamary -48%, Mana -29%, alors que les postes de l'intérieur sont excédentaires (+30% à Maripasoula, +35% à Camopi, +38% à St-Elie.

Les orages sont fréquents mais ne dépassent pas la normale saisonnière sauf à Maripasoula et St-Laurent.

Les précipitations sont en général faibles à modérées, mais on observe quelques journées très pluvieuses : 83,9mm à Rochambeau, 83,0mm à Montsinéry, 80,0mm à Cabassou le 2, 51,9mm à Montsinéry, 44.4mm à Cayenne, 38,6mm à Rochambeau le 3 etc...

La température moyenne est inférieure à la normale de -0,2° à St-Laurent à -0,4° à Saül. A Paquemar et St-Georges elle lui est supérieure de +0,2° et 0,3°

L'Insolation est généralement inférieure à la moyenne.

Département : MARTINIQUE

Mois : JUILLET 1974

Dates	TEMP MAX. en °C et dixièmes						TEMP MIN. en °C et dixièmes					
	Chalvet	Paquemar	Ste-Anne	Morne des Cadets	Desaix	Lamentin	Chalvet	Paquemar	Ste-Anne	Morne des Cadets	Desaix	Lamentin
1	30.1	29.5	30.2	27.4	29.0	30.0	24.6	26.0	25.6	20.8	23.9	25.0
2	30.2	31.0	30.2	28.2	29.6	30.2	23.4	25.5	25.4	20.4	23.4	24.4
3	30.1	30.0	29.9	28.2	29.5	30.3	22.7	25.0	25.3	20.4	23.2	22.8
4	30.3	31.0	29.6	28.0	29.5	30.1	22.0	25.0	25.4	20.4	23.4	22.0
5	30.1	31.5	30.1	27.4	29.4	30.1	24.0	25.0	26.0	21.0	24.3	25.6
6	30.2	30.0	29.8	25.0	28.2	29.7	22.5	24.0	24.3	19.2	22.6	23.4
7	30.0	30.0	30.3	27.4	29.4	30.0	24.1	25.0	24.5	20.4	23.4	24.2
8	30.1	31.0	30.4	26.0	28.8	30.0	24.5	25.5	26.2	21.2	24.3	25.9
9	30.9	30.5	30.5	27.6	29.5	30.1	24.6	25.5	25.5	20.0	24.8	24.8
10	30.2	30.5	30.9	26.8	29.3	30.0	24.8	25.0	25.6	20.6	23.6	25.0
11	30.6	30.5	30.6	26.4	29.4	30.0	25.0	25.0	25.6	20.6	23.5	24.1
12	30.5	30.0	29.8	27.2	29.6	29.9	22.0	24.0	23.7	20.0	21.8	22.2
13	30.1	29.5	30.2	26.4	28.9	30.0	24.0	25.0	23.7	20.8	23.3	24.6
14	30.6	30.0	30.4	26.6	29.5	30.0	25.1	26.0	26.2	21.0	24.4	25.3
15	30.5	30.0	29.5	26.2	28.8	29.9	24.5	25.0	25.8	20.0	23.2	23.8
16	30.1	29.5	30.2	26.6	29.2	30.0	22.0	24.0	22.5	20.4	22.3	23.0
17	30.0	30.5	29.0	23.2	27.2	28.1	22.5	25.0	22.9	20.6	21.0	21.9
18	26.6	29.0	29.5	25.8	28.7	29.6	21.6	26.0	23.5	20.6	22.5	23.9
19	30.2	29.5	30.0	26.8	28.7	30.0	24.6	26.0	25.5	19.4	24.5	26.0
20	30.0	30.0	30.2	29.8	29.8	31.2	23.5	26.5	25.5	20.2	22.9	23.6
21	30.2	30.0	30.3	27.6	29.0	30.2	22.5	25.0	24.1	19.8	23.0	22.5
22	30.0	30.0	30.0	29.6	29.5	30.2	23.0	25.0	24.2	19.6	23.5	22.9
23	30.5	30.5	30.1	27.6	29.4	30.6	23.0	24.5	25.8	20.6	23.4	23.3
24	31.0	30.5	30.3	27.6	29.3	30.5	23.3	26.0	26.0	20.8	23.5	24.5
25	30.6	30.5	30.5	27.4	29.4	30.2	24.0	26.0	25.9	20.8	23.0	24.7
26	30.9	30.0	30.2	26.6	29.4	30.1	25.0	26.0	26.0	20.8	23.9	25.2
27	31.0	30.0	29.9	25.6	29.0	29.8	25.0	25.5	24.3	20.4	23.5	24.2
28	30.8	30.5	30.2	29.4	30.2	31.0	24.0	26.0	25.6	20.4	23.7	23.5
29	31.3	31.0	30.1	26.8	29.3	30.5	25.0	26.0	26.2	20.8	24.0	25.1
30	29.8	32.0	30.7	26.8	29.0	29.9	24.9	27.0	26.6	21.4	24.4	25.7
31	30.2	31.0	29.6	26.6	28.5	29.6	25.0	26.5	25.9	20.4	23.0	23.7

Département : GUADELOUPE

Mois : JUILLET 1974

Dates	TEMP MAX. en °C et dixièmes						TEMP MIN. en °C et dixièmes					
	St-François	Raizet	Duclos	Neuf-Chateau	Vieux-Habitants	Gustavia	St-François	Raizet	Duclos	Neuf Chateau	Vieux-Habitants	Gustavia
1	29.7	31.6	29.0	27.6	33.0	31.8	24.6	22.9	22.2	22.2	22.0	25.3
2	29.8	31.7	29.5	27.8	32.8	30.2	24.0	23.8	22.0	22.2	21.5	25.3
3	28.8	30.8	29.3	28.0	32.9	29.0	24.2	21.1	21.5	21.8	20.5	23.6
4	29.8	31.1	29.2	27.8	33.0	31.5	23.8	22.2	21.9	21.0	20.6	24.8
5	30.2	31.6	29.4	28.0	32.8	31.9	24.5	24.1	23.1	22.0	22.5	25.5
6	28.3	28.6	27.2	27.6	33.0	29.1	23.5	23.2	21.6	20.8	23.0	23.2
7	29.7	31.3	28.9	27.0	32.9	30.0	24.0	24.8	23.5	22.8	23.2	25.1
8	30.2	31.2	28.8	27.6	32.8	30.4	24.5	24.2	24.0	22.6	23.0	25.8
9	30.0	31.2	28.6	28.0	33.0	30.9	24.3	22.2	22.0	20.0	21.5	25.3
10	29.9	31.4	29.4	28.0	33.0	31.7	24.7	21.9	20.9	22.0	21.3	25.3
11	29.9	31.5	29.2	27.8	32.8	29.2	24.8	21.8	21.1	22.4	22.5	25.3
12	29.9	31.0	28.8	27.8	33.0	31.0	23.5	22.2	20.5	21.8	20.5	25.6
13	30.1	31.7	29.1	27.8	32.8	31.0	24.3	21.5	21.4	22.0	21.0	25.7
14	30.3	31.9	28.8	27.6	32.9	31.4	25.1	24.4	22.6	22.0	23.0	26.1
15	29.8	32.0	29.2	27.8	33.0	29.3	25.2	21.7	21.0	22.0	20.6	25.6
16	30.2	31.9	28.7	27.8	33.0	29.4	22.7	21.1	20.1	21.0	20.7	24.5
17	30.5	29.3	27.6	27.0	33.0	29.8	25.5	22.6	22.0	21.6	22.0	23.9
18	30.3	31.7	29.1	28.0	32.8	29.4	24.4	21.8	21.0	22.2	22.0	25.8
19	31.2	31.8	29.1	28.0	32.7	31.9	25.7	24.6	23.0	23.6	22.5	25.8
20	30.2	31.2	30.0	28.2	33.0	29.9	24.1	22.1	21.3	21.6	21.5	25.7
21	29.9	31.2	28.5	28.0	32.8	30.3	24.3	21.2	24.0	21.6	20.5	24.4
22	29.8	31.3	28.9	28.0	32.6	31.3	22.9	21.5	21.0	21.0	20.0	25.4
23	30.5	31.8	29.0	27.4	33.0	32.3	23.8	21.4	21.0	22.0	20.5	25.7
24	29.7	32.1	29.1	27.2	33.0	29.5	24.9	21.8	22.1	21.8	22.0	25.5
25	30.7	31.6	29.0	28.2	32.9	31.1	24.9	22.2	22.1	22.0	20.5	24.4
26	30.7	31.8	29.2	28.0	33.0	30.8	24.9	22.2	21.4	22.0	20.5	24.9
27	30.7	30.3	29.3	28.0	32.8	29.7	25.9	24.4	24.0	22.8	23.0	25.2
28	29.3	31.5	29.0	27.6	33.0	29.9	24.1	22.8	22.5	22.6	22.5	25.6
29	29.9	31.2	29.1	27.8	32.7	31.3	24.9	22.9	21.9	21.8	20.6	26.1
30	31.0	32.1	29.2	27.8	32.8	32.1	25.3	25.4	24.0	23.0	23.0	26.5
31	29.2	30.9	28.0	27.0	32.7	29.1	23.9	23.0	21.6	21.0	21.5	25.8

Département : GUYANE

Mois : JUILLET 1974

Dates	TEMP MAX. en °C et dixièmes						TEMP MIN. en °C et dixièmes					
	Suzini	Rochambeau	Kourou	St-Laurent	St-Georges	Maripasoula	Suzini	Rochambeau	Kourou	St-Laurent	St-Georges	Maripasoula
1	27.9	28.6	29.0	29.3	29.3	30.0	22.4	22.0	22.0	22.8	21.0	21.9
2	28.6	29.1	29.0	30.8	28.8	29.9	23.0	21.9	22.1	22.0	21.6	21.5
3	25.1	26.0	26.0	30.3	27.3	29.9	21.6	21.4	22.0	22.3	21.8	21.0
4	28.0	29.4	28.9	29.9	30.4	28.8	21.4	21.5	21.9	22.0	21.5	21.2
5	29.1	30.1	29.2	27.4	29.7	29.8	21.4	21.4	21.9	23.0	20.2	21.1
6	28.4	28.5	29.6	31.3	31.2	31.2	22.1	21.9	21.5	22.4	21.6	22.2
7	28.2	30.0	28.9	31.0	30.0	31.1	22.4	21.5	21.2	21.8	20.6	21.0
8	28.1	28.3	28.8	29.6	27.7	29.3	21.5	21.8	21.2	22.0	21.0	21.6
9	29.0	30.0	29.2	29.5	31.0	32.2	22.0	21.5	21.9	21.9	20.8	22.2
10	28.8	30.4	29.0	30.3	31.5	31.2	20.9	20.7	21.0	21.0	19.8	20.4
11	28.8	30.9	29.7	30.9	30.3	32.0	21.9	21.5	21.0	21.5	20.0	20.0
12	28.1	28.0	28.3	29.4	29.5	30.8	22.9	21.9	22.0	22.0	20.0	20.9
13	29.1	30.8	28.7	28.8	30.9	31.7	22.0	21.6	21.3	22.1	22.2	21.6
14	28.8	29.8	29.2	31.9	30.6	29.8	22.1	21.1	21.3	23.0	20.5	21.6
15	28.8	29.2	27.9	28.9	30.0	28.4	22.1	22.1	22.1	23.2	21.5	21.2
16	28.9	30.0	29.4	30.1	28.4	30.0	20.7	21.1	20.3	21.6	19.7	21.2
17	28.0	29.1	29.1	30.1	29.3	31.2	22.1	22.5	21.9	22.4	20.3	22.0
18	28.3	30.5	29.2	30.9	31.0	31.7	21.5	21.0	21.9	21.5	20.0	21.8
19	29.5	30.2	30.0	32.6	31.0	32.4	23.4	21.2	21.9	21.9	20.0	21.9
20	29.3	29.5	30.1	30.8	29.6	32.2	22.0	22.1	22.0	22.0	20.8	21.2
21	28.3	28.5	27.7	31.6	26.3	31.0	21.7	21.7	21.7	21.7	20.4	21.8
22	28.5	30.3	29.0	31.6	30.5	31.0	21.5	21.6	20.9	20.8	20.0	21.7
23	27.1	29.7	28.0	30.0	30.1	31.3	22.0	21.4	21.5	21.6	20.7	21.0
24	28.8	31.0	29.8	31.6	31.3	30.6	21.5	21.1	21.0	21.5	20.9	22.0
25	29.1	30.0	30.0	31.3	29.5	31.1	22.1	21.8	21.9	21.6	21.8	22.3
26	29.3	30.5	30.3	32.3	29.8	31.7	22.5	21.5	22.0	21.9	20.3	22.5
27	29.1	29.5	30.1	32.0	31.8	30.2	21.6	21.6	22.1	22.2	20.8	21.5
28	29.0	29.8	28.7	27.8	27.8	31.0	22.5	22.7	21.9	22.5	20.8	21.5
29	29.1	30.0	29.2	31.0	30.9	30.4	21.6	21.4	21.0	21.5	19.1	20.7
30	29.4	30.0	30.9	31.1	31.7	32.0	22.1	21.9	22.0	21.7	20.0	20.8
31	29.1	29.6	29.4	29.1	30.0	31.0	23.0	22.1	22.0	21.9	21.6	21.7

Département : MARTINIQUE

Mois : JUILLET 1974

Dates	INSOLATION en heures et dixièmes						EVAPORATION en mm et dixièmes					
	Chalvet	Paquemar	Ste-Anne	Morne des Cadets	Desaix	Lamentin	Chalvet	Paquemar	Ste-Anne	Morne des Cadets	Desaix	Lamentin
1	9.8	9.8	10.5	9.7	9.9	9.9	3.5	2.7	4.3	2.5	4.0	4.2
2	9.7	10.2	9.9	9.8	9.9	10.1	2.1	3.0	4.0	2.2	3.6	3.9
3	10.8	11.2	11.0	8.8	8.9	11.0	2.7	2.5	3.8	2.1	3.2	3.4
4	9.1	10.5	9.7	8.1	8.1	7.5	3.1	3.5	4.0	2.2	3.4	4.2
5	9.0	10.5	8.8	8.3	9.2	10.7	3.0	3.4	3.9	2.5	3.5	3.6
6	5.0	8.2	6.8	4.0	4.5	5.5	3.4	4.0	3.6	1.3	1.9	2.5
7	6.6	9.8	9.2	7.4	7.5	8.2	2.0	2.3	3.7	1.8	2.7	3.6
8	7.0	7.4	7.3	7.0	6.1	7.3	3.3	3.5	4.1	2.1	3.2	4.4
9	8.4	9.9	9.4	8.6	7.7	10.1	3.2	4.5	4.3	2.0	3.4	4.1
10	9.1	8.3	8.7	8.2	7.4	8.8	3.0	3.1	4.5	2.2	3.5	4.4
11	10.8	10.4	7.3	7.5	10.0	10.4	3.7	3.0	4.3	1.7	3.2	3.3
12	8.8	9.5	9.6	9.0	10.3	10.3	3.6	3.3	4.2	1.6	3.1	3.8
13	8.4	9.8	9.3	7.5	8.3	7.6	3.3	2.2	4.5	2.1	3.7	3.7
14	9.7	8.9	8.7	7.5	9.1	8.8	3.5	2.5	4.5	1.5	3.9	3.7
15	10.2	10.5	10.3	6.9	10.5	10.1	3.2	3.2	3.9	2.3	4.0	4.1
16	10.1	11.0	10.6	9.6	10.7	11.0	3.2	3.7	3.8	2.4	3.7	4.6
17	0.4	3.3	2.9	0.5	1.6	0.9	2.9	3.3	2.5	0.9	1.4	1.7
18	6.7	6.7	7.9	7.1	7.7	8.0	2.8	3.0	3.8	1.7	2.9	3.5
19	8.5	10.1	10.7	6.5	9.7	10.0	3.0	3.1	3.5	2.1	3.1	3.3
20	7.2	6.6	8.6	6.8	7.7	7.6	2.3	3.7	3.2	2.0	3.3	2.4
21	12.1	11.2	10.7	7.7	9.8	10.5	2.1	2.2	3.5	1.4	2.9	3.0
22	10.7	11.5	10.9	7.4	10.9	11.2	2.6	3.3	3.5	1.7	3.0	3.0
23	10.5	9.5	9.4	7.2	10.4	10.6	2.8	3.2	3.9	1.8	2.9	3.9
24	11.1	11.5	11.5	10.2	11.8	11.6	3.2	3.7	4.3	2.5	3.6	4.4
25	10.5	11.1	10.6	9.6	10.9	10.6	3.6	4.0	4.6	2.3	4.2	4.7
26	9.8	10.7	11.0	10.0	11.3	10.5	3.8	4.5	4.0	2.4	3.8	3.8
27	8.3	9.0	8.8	6.8	7.4	7.9	4.3	4.0	3.1	1.2	2.7	2.8
28	9.9	11.1	10.4	10.1	10.8	10.3	3.0	2.5	3.4	1.8	3.2	3.3
29	4.2	9.4	8.3	5.2	7.3	6.9	3.4	2.0	4.2	1.5	3.0	3.9
30	8.2	9.9	10.2	10.6	8.6	7.9	2.6	3.7	4.8	2.3	3.6	4.1
31	11.0	11.1	10.3	7.3	10.5	10.7	3.3	4.1	4.1	1.0	3.3	3.1

Département : GUADELOUPE

Mois : JUILLET 1974

Dates	INSOLATION en heures et dixièmes						EVAPORATION en mm et dixièmes					
	St-François	Raizet	Duclos	Neuf-Chateau	Vieux-Habitants	Gustavia	St-François	Raizet	Duclos	Neuf Chateau	Vieux-Habitants	Gustavia
1	6.8	7.8	7.0	6.0	6.5	10.5	4.2	3.2	2.7	1.2	2.5	3.5
2	9.6	8.5	9.7	9.0	8.0	9.3	4.8	2.8	3.3	1.4	2.7	3.6
3	6.3	6.0	5.4	6.9	4.5	5.3	3.7	2.9	2.8	1.4	3.1	2.6
4	8.1	11.0	8.6	7.5	8.3	7.8	4.3	3.2	3.5	1.4	2.7	3.1
5	7.8	7.7	8.0	8.0	7.2	10.6	5.3	3.2	3.2	1.3	2.3	4.4
6	5.6	3.1	2.0	7.3	1.0	4.9	2.9	1.7	1.9	0.7	2.2	2.9
7	4.1	7.0	4.1	0.4	7.3	7.5	3.5	2.3	2.5	1.2	1.9	2.7
8	8.5	7.6	7.5	8.4	6.2	7.9	4.8	3.1	2.9	1.3	2.9	3.0
9	7.1	7.0	6.7	5.4	7.5	9.0	4.7	2.9	2.6	1.5	2.8	3.7
10	9.0	8.8	8.9	7.5	7.0	10.2	5.0	3.5	3.4	1.6	2.4	3.5
11	9.9	9.4	8.5	8.0	7.3	10.4	5.6	3.9	4.3	1.8	2.1	4.1
12	7.0	9.3	6.3	5.8	7.0	10.1	4.2	3.0	2.9	1.4	2.7	3.2
13	8.9	9.1	8.7	9.4	8.1	9.4	4.5	3.7	3.6	1.4	3.0	3.5
14	8.3	6.4	7.3	4.6	3.5	8.0	5.6	3.1	2.8	1.6	3.2	3.8
15	10.1	10.2	8.7	9.4	8.5	10.5	5.4	4.0	3.3	1.6	3.1	4.3
16	9.7	10.7	9.7	8.8	7.4	10.6	6.3	3.7	3.2	1.0	2.5	4.0
17	7.8	2.7	3.1	4.0	3.0	11.2	4.7	1.4	2.0	1.4	2.0	4.2
18	8.1	10.4	6.7	8.2	6.4	11.3	5.7	3.7	3.3	1.3	2.3	5.0
19	9.6	9.6	8.4	6.2	8.5	8.7	4.8	3.2	3.2	1.5	2.7	3.1
20	5.4	7.3	5.7	7.5	5.0	7.4	3.7	2.3	2.1	1.4	2.3	4.3
21	9.0	10.5	8.3	10.5	4.4	10.3	4.9	3.1	3.4	1.4	2.1	3.8
22	10.2	11.4	9.7	7.0	10.0	9.0	4.4	3.0	2.2	1.6	2.0	2.6
23	9.4	11.3	9.2	9.7	9.0	9.7	4.9	3.1	2.9	0.5	2.4	3.5
24	8.8	8.9	8.7	10.0	8.0	10.5	4.7	2.6	2.4	1.4	2.2	3.1
25	9.3	11.5	9.1	10.0	9.5	10.5	5.0	3.3	2.8	2.0	2.7	3.5
26	10.6	10.3	10.2	8.5	9.0	10.8	6.7	3.9	4.0	0.9	3.5	3.2
27	6.9	4.7	6.1	6.8	5.4	11.6	3.1	1.8	2.0	0.9	2.9	4.0
28	4.7	6.9	5.1	4.8	6.1	7.3	3.7	2.4	2.0	1.5	2.6	2.5
29	5.8	9.2	5.5	3.3	6.1	10.1	4.4	3.3	3.4	1.1	2.1	3.3
30	9.7	9.5	9.3	9.4	7.2	10.2	5.2	3.5	3.5	1.2	2.4	4.1
31	6.5	9.0	4.8	8.2	9.1	11.2	3.8	2.3	1.7	1.4	2.7	4.6

Département : GUYANE

Mois : JUILLET 1974

Dates	INSOLATION en heures et dixièmes						EVAPORATION en mm et dixièmes					
	Suzini	Rochambeau	Kourou	St-Laurent	St-Georges	Maripasoula	Suzini	Rochambeau	Kourou	St-Laurent	St-Georges	Maripasoula
1	5.9	5.8	7.0	5.3	4.8	2.8	1.5	1.3	2.7	0.9	0.8	0.6
2	6.9	5.7	8.9	10. 3	3.8	3.6	1.5	1.4	1.3	1.7	0.7	0.4
3	0.4	1.1	0.0	6.6	0.5	2.8	0.2	0.4	0.3	2.1	0.4	0.6
4	7.2	3.9	7.3	5.8	6.4	4.9	1.6	1.4	1.3	1.3	1.4	0.8
5	7.5	5.4	5.4	3.3	3.4	4.3	1.8	1.4	1.1	0.7	1.4	1.0
6	6.1	3.8	6.4	8.1	9.1	5.4	1.6	1.2	1.8	1.6	2.6	1.1
7	3.7	4.2	7.0	5.9	4.2	4.0	1.3	1.5	1.5	1.0	1.0	1.0
8	9.1	5.0	8.4	5.7	2.5	5.6	1.3	0.8	1.5	1.2	0.7	0.6
9	7.7	7.2	5.2	5.6	7.9	6.9	1.4	1.4	1.6	0.9	1.2	1.1
10	10.8	10.9	10.7	8.4	8.8	9.1	1.9	2.1	1.9	1.4	1.6	1.1
11	10.3	9.7	7.8	7.9	6.1	8.3	1.9	2.1	2.0	1.3	0.7	1.3
12	2.4	2.1	1.6	5.7	3.9	5.3	1.1	0.6	1.4	0.8	0.6	0.8
13	7.9	7.1	4.4	6.6	4.6	6.2	1.3	1.6	1.4	1.0	1.1	1.0
14	3.8	4.6	4.2	9.5	3.8	5.3	1.2	1.0	1.3	1.7	0.8	1.0
15	5.2	3.5	2.5	1.4	4.6	1.8	0.8	1.1	0.7	0.6	0.7	0.5
16	10.8	10.3	10.3	9.2	4.4	5.5	1.5	2.0	2.0	1.2	0.5	0.9
17	7.0	7.3	6.3	8.8	6.0	5.9	1.1	1.3	1.6	1.4	0.7	0.9
18	10.5	6.9	10.7	9.0	7.5	7.7	2.1	1.5	2.0	1.5	1.0	1.1
19	9.5	10.3	9.8	8.1	9.4	8.1	2.0	2.3	2.4	1.3	1.5	1.1
20	8.4	7.8	8.9	5.5	5.3	7.7	1.6	1.3	2.0	1.1	0.9	0.8
21	4.1	3.6	2.5	6.1	0.1	6.7	1.1	1.8	1.0	0.8	0.2	1.1
22	11.6	11.1	11.1	6.1	4.4	7.0	1.2	2.1	1.8	0.8	0.5	0.8
23	4.7	4.7	7.5	5.8	4.0	6.2	0.8	1.3	1.2	1.1	1.0	1.3
24	11.2	7.1	10.6	10.7	3.5	4.2	1.8	1.5	2.0	1.4	0.9	1.0
25	8.4	8.5	9.1	5.7	2.4	4.7	1.6	1.7	2.1	1.2	0.4	0.9
26	8.0	4.7	8.3	7.6	7.8	5.1	1.4	0.9	1.8	1.2	0.8	0.8
27	10.1	8.8	9.8	8.1	8.9	6.6	1.9	1.7	2.0	1.3	1.8	0.8
28	4.9	5.4	4.4	3.3	2.9	3.9	1.2	1.5	1.4	0.6	0.4	0.7
29	11.3	10.0	10.6	7.2	9.6	6.8	1.8	1.9	2.0	0.9	1.8	0.9
30	8.1	6.2	8.4	7.0	8.9	9.4	2.1	1.6	2.0	0.9	1.9	1.1
31	6.8	4.6	8.6	5.1	5.6	5.3	1.9	1.3	2.0	0.7	0.7	0.8

Département : MARTINIQUE — Mois : JUILLET 1974

PLUVIOMETRIE QUOTIDIENNE en mm et dixièmes de postes sélectionnés

Dates	Grand Rivière	Caravelle	Chopotte	Paquemar	Ste-Anne	Champflore	Morne des Cadets	Sinaï	St-Esprit	St-Pierre	Desaix	Lamentin	Diamant
1	.	.	.	.	.	.	.		.	.	.	0.8	.
2	.	.	0.8	.	.	.	.		.	.	.	.	.
3	.	.	.	.	.	.	.		.	.	.	.	.
4	.	.	.	.	1.5	.	.		.	.	0.7	1.4	.
5	23.2	5.5	.	.	.	0.1	11.3		.	6.3	7.7	6.6	0.2
6	5.3	3.5	3.2	4.5	0.1	11.1	12.0		10.5	4.2	8.3	8.5	0.3
7	3.8	2.0	8.0	7.2	2.2	11.2	2.0		5.2	.	1.3	0.5	.
8	.	.	2.0	.	.	2.2	.		.	.	Tr	.	.
9	0.2	.	.	.	.	.	0.3		.	.	.	.	.
10	.	.	.	.	.	0.2	1.1		.	0.2	.	.	.
11	7.5	2.0	.	.	.	0.5	16.0		1.0	13.5	9.8	8.7	3.5
12	.	0.5	10.3	4.2	1.9	21.4	0.3		4.5	.	1.2	Tr	Tr
13	.	.	0.3	0.5	.	1.2	0.1		.	.	Tr	1.2	.
14	0.5	.	.	.	.	0.5	1.5		.	3.2	0.3	0.4	0.8
15	4.0	.	0.9	.	.	0.6	1.2		0.7	.	2.8	0.3	8.8
16	8.2	.	1.2	3.0	2.5	2.7	5.0		2.5	1.8	20.0	25.8	22.5
17	34.0	11.7	34.4	3.0	16.1	24.0	19.6		17.5	11.0	37.1	26.4	24.3
18	1.6	1.8	18.2	19.5	15.4	28.0	10.1		24.5	5.5	3.0	1.6	3.4
19	2.0	0.2	0.8	0.7	1.2	11.0	1.2		2.0	.	Tr	.	.
20	.	12.8	0.3	.	.	0.3	3.7		4.5	.	3.2	2.1	0.7
21	0.3	0.8	1.5	2.5	.	8.7	2.8		.	.	0.4	0.8	.
22	0.1	.	.	1.7	.	3.5	Tr		1.1	.	4.3	2.3	.
23	0.2	.	0.5	0.1	.	1.1	2.5		0.6	.	Tr	0.4	.
24	0.1	.	.	.	.	2.7	Tr		2.4	.	0.2	0.2	.
25	.	.	0.1	2.8	.	2.6	.		.	.	Tr	.	.
26	1.5	Tr	1.8	.	.	0.3	7.2		.	3.0	3.1	14.3	9.7
27	.	.	0.1	3.4	9.0	4.9	2.8		6.0	.	0.4	.	Tr
28	0.2	.	.	.	0.7	7.7	0.1		3.8	.	.	.	Tr
29	14.0	0.7	.	.	.	0.9	7.2		0.6	2.6	0.6	4.9	.
30	0.3	Tr	1.0	.	.	8.9	0.2		.	.	0.2	.	.
31	2.8	3.7	.	.	.	1.5	18.7		2.5	8.2	1.7	5.6	0.6
1° décade	32.5	11.0	14.0	11.7	3.8	24.8	26.7		15.7	10.7	18.0	17.8	0.5
2° décade	57.8	29.0	66.4	30.9	37.1	90.2	58.7		57.2	35.0	77.4	66.5	64.0
3° décade	19.5	5.2	5.0	10.5	9.7	42.8	41.5		17.0	13.8	10.9	28.5	10.3
Total	109.8	45.2	85.4	53.1	50.6	157.8	126.9		89.9	59.5	106.3	112.8	74.8

Non parvenu

Département : GUADELOUPE — Mois : JUILLET 1974

PLUVIOMETRIE en mm et dixièmes de postes sélectionnés

	GRANDE TERRE					BASSE TERRE					ARCHIPEL		
Dates	Saint François	Douville Ste Anne	Morne à l'Eau	Anse Bertrand	Le Raizet	Neufchateau	Duclos	Saint Claude	Basse Terre	Vieux Habitants	Désirade	Ferme du Vidon Marie Galante	Santeuil
1	.	.	.	.	.	.	0.1	.	.	.	.	TR	.
2	.	.	.	.	.	.	.	.	.	.	.	.	0.5
3	0.4	.	.	.	.	0.6	0.1	.	.	.	1.2	TR	1.8
4	.	.	2.2	.	0.2	.	1.1	.	0.5	.	0.8	TR	0.1
5	7.5	12.7	10.0	.	7.0	36.0	2.8	0.6	10.2	.	4.9	.	.
6	4.0	7.5	13.0	.	16.6	11.0	13.0	21.7	9.2	26.0	4.3	14.5	23.0
7	.	.	1.4	3.0	2.6	14.0	10.2	4.2	5.4	1.0	.	17.5	1.9
8	.	.	.	7.0	.	.	.	1.8	.	.	.	0.5	.
9	.	.	.	.	.	.	.	.	.	.	.	.	.
10	.	.	.	.	.	.	.	.	0.1	.	.	2.2	.
11	1.1	.	.	.	.	.	0.7	.	.	.	1.0	.	.
12	.	.	.	.	.	.	.	3.4	2.1	0.2	.	6.5	.
13	0.3	1.2	.	.	0.2	1.8	.	2.5	.	.	.	.	.
14	.	0.1	.	.	.	.	.	.	.	.	.	.	0.1
15	0.5	0.1	.	.	0.4	1.1	3.3	1.2	5.8	2.7	2.8	.	1.8
16	.	1.5	1.8	.	1.6	8.8	4.4	3.6	10.1	0.4	.	6.5	2.0
17	1.6	1.6	2.6	.	46.3	21.0	7.5	5.0	.	.	1.2	0.4	TR
18	.	0.6	3.0	.	.	2.6	0.7	0.3	.	0.5	.	9.5	.
19	.	.	0.4	.	.	0.5	.	1.7	.	.	.	TR	.
20	.	.	0.8	.	0.5	4.2	16.2	.	10.3	.	0.2	.	0.4
21	0.3	1.8	.	.	0.9	8.6	9.0	4.6	0.5	1.0	.	3.5	TR
22	0.6	.	.	.	.	.	1.3	6.1	.	1.6	0.5	4.2	0.1
23	.	0.4	9.4	.	.	.	5.4	TR	.	.	.	.	.
24	0.1	1.1	.	.	0.3	0.8	7.6	.	.	1.5	.	TR	1.8
25	.	.	0.1	1.4	.	.	.	.	1.7	0.5	1.0	.	1.1
26	.	8.9	1.8	.	.	.	.	6.4	.	0.8	.	TR	0.4
27	6.4	1.5	0.8	.	12.3	9.5	8.9	1.4	0.4	.	7.5	.	0.6
28	1.5	0.8	24.0	4.2	0.4	6.6	0.8	2.8	.	.	0.2	0.4	TR
29	.	.	0.7	.	0.2	9.0	.	.	2.1	8.3	.	TR	0.8
30	0.2	2.5	.	.	0.6	8.0	0.8	.	2.1	1.0	1.4	.	.
31	1.7	.	TR	.	14.2	10.5	7.9	5.0	13.0	3.2	15.8	11.5	4.0
1° décade	11.9	20.2	26.6	10.0	26.4	61.6	27.3	28.3	25.4	27.0	11.2	34.7	27.3
2° décade	3.5	5.1	8.6	.	49.0	40.0	32.8	17.7	28.3	3.8	5.2	22.9	4.3
3° décade	10.8	17.0	36.8	5.6	28.9	53.0	41.7	26.3	19.8	17.9	26.4	19.6	8.8
Total	26.2	42.3	72.0	15.6	104.3	154.6	101.8	72.3	73.5	48.7	42.8	77.2	40.4

Département : GUYANE — Mois : Juillet 1974

PLUVIOMETRIE QUOTIDIENNE en mm et dixièmes de postes sélectionnés

Dates	Cayenne Ville	Rochambeau	Kaw	Régina	St Georges	Camopi	Iracoubo	Kourou	St Elie	Saül	Aouara	St Laurent	Gd Santi	Maripasoula
1	1.2	5.8	8.6	6.6	14.4	6.5	1.2	.	1.9	3.7	0.6	13.6	.	5.6
2	50.5	83.9	34.2	19.6	20.3	27.5	7.0	19.0	26.2	10.6	.	0.4	16.5	13.0
3	44.4	38.6	5.8	3.6	4.8	35.8	10.6	15.5	17.2	15.4	.	0.2	1.5	6.4
4	.	.	1.6	.	.	0.1	3.5	1.0	15.0	0.2	.	0.1	0.5	.
5	0.3	5.0	.	11.5	.	.	3.1	4.0	0.1	0.5	.	8.7	5.5	.
6	.	5.5	.	0.1	.	.	.	.	0.5	2.6	.	.	20.3	0.5
7	1.2	0.5	13.5	4.2	6.8	4.5	0.3	.	0.7	10.3	8.7	1.8	19.3	13.7
8	.	2.4	6.9	21.0	5.8	0.6	0.8	.	2.3	1.3	22.4	2.5	1.0	17.0
9	.	.	.	0.4	3.0	3.5	.	.	0.2	0.4	0.8	9.8	1.5	0.6
10	0.8	.	2.5	8.2	.	5.5	.	0.5	.	.	.	0.2	0.2	1.6
11	1.6	12.6	1.3	1.3	10.0	2.7	2.9	13.0	.	.	1.5	0.2	.	.
12	10.3	6.0	7.1	12.2	12.0	11.9	43.2	2.5	16.8	9.8	0.5	27.1	5.8	19.0
13	.	.	.	.	5.5	7.8	3.1	0.5	.	27.1	.	5.5	.	9.0
14	3.6	0.2	.	12.5	7.0	21.3	.	11.0	35.0	14.0	.	1.1	2.5	6.6
15	12.3	8.7	3.0	3.9	.	0.6	7.5	8.0	3.0	12.3	0.9	10.9	15.4	7.0
16	5.8	12.9	1.6	3.6	15.0	4.6	9.6	4.5	1.7	2.6	0.8	14.0	0.6	10.4
17	0.5	1.0	1.1	4.4	12.5	19.6	3.6	9.5	1.6	1.3	.	0.4	6.5	2.2
18	.	19.2	0.9	1.2	4.0	1.0	.	.	.	0.1	.	.	.	0.1
19	10.0	13.2	3.0	20.6	1.0	8.5	12.8	14.0	15.5	.	.	22.6	12.9	42.5
20	10.8	2.2	1.1	3.4	22.0	17.4	2.0	.	1.2	0.7	.	8.0	9.5	13.6
21	.	.	1.5	3.0	30.3	11.0	35.9	37.0	36.6	3.2	.	27.4	17.0	9.0
22	.	.	4.7	2.6	7.0	28.1	1.9	.	1.4	8.5	.	3.0	44.6	23.4
23	.	4.9	.	0.4	.	.	.	.	5.5	7.6	24.6	0.3	2.0	.
24	.	.	15.0	3.9	.	.	.	.	15.0	5.8	.	0.1	6.1	3.2
25	.	0.5	3.5	0.8	31.3	5.1	5.1	.	0.4	0.3	1.5	1.8	6.4	5.9
26	6.5	12.4	35.6	19.3	7.5	6.0	0.9	8.0	0.9	0.8	.	0.6	13.3	10.3
27	18.2	7.5	5.9	0.4	4.6	.	25.1	13.0	3.2	10.4	.	21.8	10.0	2.6
28	4.8	1.1	9.7	11.8	17.6	2.1	1.6	2.0	0.4	32.3	0.8	22.5	29.9	14.9
29	0.8	.	2.8	4.4	.	1.8	5.1	.	.	3.8	.	6.6	3.9	3.8
30	.	8.2	7.8	13.3	7.4	0.2	18.4	15.5	29.9	1.4	6.0	13.6	27.8	5.3
31	.	17.4	12.2	7.7	23.7	19.3	16.7	5.5	12.6	13.8	10.0	29.0	12.8	8.7
1ª décade	98.4	141.7	73.3	75.2	55.1	84.0	25.3	40.0	64.1	45.0	32.5	37.3	66.3	57.8
2ª décade	55.1	76.0	19.1	63.1	89.0	95.4	84.7	63.0	74.8	67.9	3.7	89.8	53.2	110.4
3ª décade	30.3	52.0	98.7	66.8	129.4	73.6	110.7	81.0	105.9	87.9	42.9	126.7	174.6	87.3
Total	183.8	269.7	191.1	205.1	273.5	253.0	221.3	184.0	244.8	200.8	79.1	253.8	294.1	255.5

Département : MARTINIQUE

Mois : JUILLET 1974

PLUVIOMETRIE TOTALE en mm et dixièmes de postes sélectionnés

Postes	Total du Mois	Ecart à la Moyenne (1)	Ecart en % (2)	Nombre de jours de pluie ≥					Max. en 24 heures		Max. absolu en 24 heures	
				0,1mm	10mm	30mm	50mm	100mm	Valeur	Date	Valeur	Année
Grand Rivière	109.8	x	x	20	3	1	0	0	34.0	17	x	x
Caravelle	45.2	- 67.1	- 60	12	2	0	0	0	12.8	20	93.4	1966
Chopotte	85.4	x	x	18	3	1	0	0	34.4	17	x	x
Paquemar	53.1	-119.9	- 69	13	1	0	0	0	19.5	18	64.4	1966
Ste-Anne	50.6	x	x	10	2	0	0	0	16.1	17	x	x
Champflore	157.8	x	x	26	6	0	0	0	28.0	18	x	x
Morne des Cadets	126.9	-349.1	- 73	23	6	0	0	0	19.6	17	131.0	1966
Sinaï												
St-Esprit	89.9	x	x	17	3	0	0	0	24.5	18	x	x
St-Pierre	59.5	-274.5	- 82	11	2	0	0	0	13.5	11	88.0	1970
Desaix	106.3	-174.7	- 62	20	2	1	0	0	37.1	17	84.9	1969
Lamentin	112.8	-148.2	- 57	20	3	0	0	0	26.4	17	84.8	1966
Diamant	74.8	-104.2	- 58	11	2	0	0	0	24.3	17	120.0	1970

(1) Moyenne Période 1961-1970

(2) Ecart en % par rapport à la moyenne de la Période

Département : GUADELOUPE

Mois : JUILLET 1974

PLUVIOMETRIE TOTALE en mm et dixièmes de postes sélectionnés

Postes	Total du Mois	Ecart à la Moyenne (1)	Ecart en % (2)	Nombre de jours de pluie					Max. en 24 heures		Min. en 24 heures	
				0,1 mm	10 mm	30 mm	50 mm	100 mm	Valeur	Date	Valeur	Année
Grande Terre												
Saint François	26.2	x	x	I4	0	0	0	0	8	5	x	x
Gourbeyre Ste Anne**	42.3	-221.7	- 84	I5	I	0	0	0	I3	5	I8I	I966
Pointe à l'Eau**	72.0	-194.0	- 73	I5	3	0	0	0	24	28	265	I966
Anse Bertrand	I5.6	-I39.4	- 90	4	0	0	0	0	7	8	28I	I966
Raizet	I04.3	- 98.7	- 49	I6	4	I	0	0	46	I7	238	I966
Basse Terre												
Neufchateau*	I54.6	-2II.4	- 58	I8	5	I	0	0	36	5	I50	I970
Duclos**	I0I.8	-2I4.2	- 68	20	3	0	0	0	I6	20	I74	I966
Saint Claude	72.3	x	x	I7	I	0	0	0	22	6	x	x
Basse Terre	73.5	-I56.5	- 68	I5	3	0	0	0	I3	3I	8I	I970
Vieux Habitants	48.7	x	x	I4	I	0	0	0	26	6	x	x
Archipel												
Désirade	42.8	- 55.2	- 56	I4	I	0	0	0	I6	3I	8I	I970
Ferme du Vidon	77.2	x	x	I2	3	0	0	0	I8	7	x	x
Gustavia	40.4	- 46.6	- 54	I6	I	0	0	0	23	6	77	I969

(1) Moyenne Période 1951 - 1970 * Période 1956 - 1970 ** Période 1966 - 1970

(2) Ecart en % par rapport à la moyenne de la Période

Département : GUYANE

Mois : Juillet 1974

PLUVIOMETRIE TOTALE en mm et dixièmes de postes sélectionnés

Postes	Total du Mois	Ecart à la Moyenne (1)	Ecart en % (2)	Nombre de jours de pluie ≥					Max. en 24 heures		Max. absolu en 24 heures	
				0,1mm	10mm	30mm	50mm	100mm	Valeur	Date	Valeur	Année
Cayenne Ville	183.8	- 5.2	- 3	18	7	2	1	0	50.5	2	116.2	1965
Rochambeau	269.7	+ 17.7	+ 7	23	8	2	1	0	83.9	2	134.6	1960
Kaw	191.1	- 46.9	- 20	25	5	2	0	0	35.6	26	106.1	1960
Régina	205.1	- 41.9	- 17	29	9	0	0	0	21.0	8	87.3	1964
St Georges	273.5	+ 85.5	+ 45	23	15	2	0	0	31.3	25	90.4	1960
Camopi	253.0	+ 65.0	+ 35	26	9	1	0	0	35.8	3	75.0	1961
Iracoubo	221.3	- 4.7	- 2	24	7	2	0	0	43.2	12	71.0	1961
Kourou	184.0	x	x	19	8	1	0	0	37.0	21	x	x
Saint Elie	244.8	+ 67.8	+ 38	26	10	2	0	0	36.6	21	75.8	1963
Saül	200.8	+ 28.8	+ 17	28	9	1	0	0	32.3	28	65.5	1963
Aouara	79.1	x	x	13	3	0	0	0	24.6	23	x	x
Saint Laurent	253.8	+ 21.8	+ 9	29	10	0	0	0	29.0	31	71.0	1961
Grand Santi	294.1	+ 71.1	+ 32	27	12	1	0	0	44.6	22	76.0	1957
Maripasoula	255.5	+ 59.5	+ 30	27	10	1	0	0	42.5	19	44.5	1960

(1) Moyenne Période 1956 - 1970

(2) Ecart en % par rapport à la moyenne de la Période.

Département : MARTINIQUE

Mois : JUILLET 1974

EVAPORATION en mm et dixièmes

Postes	Piche sous abri				Bac Classe "A" (1)				
	1°décade	2°décade	3°décade	Total	1°décade	2°décade	3°décade	Total	Moyenne
Grand Rivière	29.1	30.2	35.3	94.6					
Chalvet	29.3	31.5	34.4	95.2	69.3(10)	57.7 (9)	72.8(11)	199.8	6.7
Fonds St-Jacques	22.9	21.5	27.8	72.2					
Chopotte	24.6	28.9	34.2	87.7					
Simon	39.7	43.5	39.7	122.9					
Paquemar	32.5	31.0	37.2	100.7					
Ste-Anne	40.2	38.2	43.4	121.8	88.2(10)	81.1(10)	92.7(11)	262.0	8.5
Champflore	13.9	11.6	13.9	39.4					
Morne des Cadets	20.9	18.3	19.9	59.1					
Morne des Esses	14.2	14.4	13.0	41.6					
Terreville	20.5	20.5	23.0	64.0					
Tivoli	18.7	16.1	18.8	53.6					
Sinaï			Non parvenu						
Petit Morne	30.1	21.5	27.1	78.7					
St-Esprit	27.5	26.2	33.0	86.7					
St-Pierre	34.3	29.5	31.8	95.6					
Desaix	32.4	32.3	36.2	100.9	57.7(10)	57.7(10)	63.8(11)	179.2	5.8
Lamentin	35.1	30.9	36.5	102.5	62.9(10)	63.3(10)	75.6(11)	201.8	6.5
Diamant	23.6	22.7	23.6	69.9					

(1) Par suite de débordement du Bac, certaines mesures sont manquantes. Les chiffres entre parenthèses qui suivent les totaux décadaires ou mensuels indiquent le nombre de jours où la mesure a été possible.

Département : GUADELOUPE

Mois : JUILLET 1974

EVAPORATION en mm et dixièmes

Postes	Piche sous abri				Bac classe "A" (1)				
	1e décade	2e décade	3e décade	Total	1e décade	2e décade	3e décade	Total	Moyenne
Désirade	17.9	15.9	24.7	58.5					
Ferme du Vidon	37.4	31.6	37.2	106.4					
Saint François	43.2	50.5	50.8	144.5	66.9	81.6	77.1	227.6	7.3
Le Moule	34.0	38.3	37.9	110.2					
Douville	33.8	41.9	46.5	122.2					
Petit Canal	29.7(9)	35.7	39.7	105.1(30)					
Anse Bertrand	33.0	35.4	39.0	107.4					
Raizet	28.8	32.0	32.3	93.1	62.9	64.4	72.4	199.7	6.4
Neufchateau	13.0	14.4	13.9	41.3					
Duclos	28.8	30.7	30.3	89.8	62.9	59.7	69.2	191.8	6.2
Saint Claude	26.3	33.5	30.1	69.9					
Comté de Lohéac	39.4	32.3	32.3	104.0					
Basse Terre	32.3	38.4	41.3	112.0					
Les Plaines	33.7	34.8	36.1	104.6					
Vieux Habitants	25.5	25.9	27.6	79.0					
Gustavia	33.0	39.5	38.2	110.7					
Orléans									

(1) Par suite de débordement du bac, certaines mesures sont manquentes. Les chiffres entre parenthèses qui suivent les totaux décadaires ou mensuels, indiquent le nombre de jours où la mesure a été possible.

Département : GUYANE

Mois : Juillet 1974

EVAPORATION en mm et dixièmes

Postes	Piche sous abri				Bac classe "A" (1)				
	1º décade	2º décade	3º décade	Total	1º décade	2º décade	3º décade	Total	Moyenne
Cayenne Ville					29.1 (8)	46.7 (10)	54.4 (11)	130.2 (29)	4.5
Cayenne Suzini	14.1	14.6	16.8	45.5					
Rochambeau	12.9	14.8	17.3	45.0	29.3 (9)	44.0 (10)	44.9 (11)	118.2 (30)	3.9
Saint Georges	11.8	8.5	10.4	30.7	34.8 (10)	41.3 (10)	37.4 (9)	113.5 (29)	3.9
Kourou	15.0	16.8	19.3	51.1	40.2 (10)	46.1 (10)	39.4 (9)	125.7 (29)	4.3
Saint Laurent	12.8	11.9	10.9	35.6	39.3 (10)	36.7 (9)	36.2 (10)	112.2 (29)	3.9
Maripasoula	8.3	9.4	10.2	27.9	32.4 (10)	44.7 (9)	35.0 (10)	112.1 (29)	3.9
Degrad Edmond	9.7	9.8	9.8	29.3					
Régina	7.9	8.3	7.1	23.3					
Camopi	11.2	10.8	10.9	32.9					
Iracoubo	12.9	12.7	12.1	37.7					
Sinnamary	12.4	13.5	14.7	40.6					
Sati	9.4	10.7	(12.1)	32.2					
Mana	19.7	19.2	18.4	57.3					
Grand Santi	12.0	13.8	12.2	38.0					
Cabassou *	20.7	18.2	27.1	66.0					

(1) Par suite de débordement du bac, certaines mesures sont manquantes. Les chiffres entre parenthèses qui suivent les totaux décadaires ou mensuels indiquent le nombre de jours où la mesure a été possible.

* CABASSOU : Relevés sous abri AMPS.

Département : MARTINIQUE

Mois : JUILLET 1974

TEMPERATURE sous abri en °C et dixièmes

Postes	Maximale Moyenne $\overline{Tx}$	Minimale Moyenne $\overline{Tn}$	Moyenne $\frac{\overline{Tx} + \overline{Tn}}{2}$	Ecart à la Moyenne (1)	Extrêmes du Mois				Extrêmes absolus			
					Max.	Date	Min.	Date	Max.	Année	Min.	Année
Grand Rivière	29.0	23.6	26.3	xxx	30.0	5	21.0	16	xxx	xxx	xxx	xxx
Caravelle	28.7	25.3	27.0	xxx	30.0	31	22.7	20	xxx	xxx	xxx	xxx
Chopotte	30.0	24.8	27.4	xxx	31.0	28	21.1	18	xxx	xxx	xxx	xxx
Paquemar	30.3	25.4	27.9	+ 0.2	32.0	30	24.0	6	32.0	1967	21.0	1964
Ste-Anne	30.1	25.1	27.6	xxx	30.9	10	22.5	16	xxx	xxx	xxx	xxx
Champflore	27.5	21.3	24.4	xxx	29.7	29	19.0	4	xxx	xxx	xxx	xxx
Morne des Cadets	27.1	20.5	23.8	+ 0.4	29.8	20	19.2	6	30.2	1969	16.4	1964
Sinaï					non parvenu							
St-Esprit	30.3	24.0	27.2	xxx	31.3	11	22.0	4	xxx	xxx	xxx	xxx
St-Pierre	31.1	21.7	26.4	- 0.6	33.0	27	17.0	6	33.8	1960	19.0	1967
Desaix	29.2	23.4	26.3	+ 0.3	30.2	28	21.0	17	32.0	1969	20.2	1969
Lamentin	30.1	24.1	27.1	+ 0.3	31.2	20	21.9	17	31.5	1969	20.7	1956
Diamant	31.4	24.1	27.7	xxx	33.0	15	22.0	16	xxx	xxx	xxx	xxx

(1) Ecart par rapport à la moyenne de la période 1956-1970

Postes	TEMPERATURE MINIMALE AU SOL en °C et dixièmes (2)		TEMPERATURE MOYENNE DANS LE SOL en °C et dixièmes à 14 heures fuseau				
	Moyenne du Mois	Absolue du Mois	- 10 cm	- 20 cm	- 30 cm	- 50 cm	- 100 cm
Desaix					26.6	27.0	27.1
Lamentin	20.7	18.1	29.9		28.7	28.3	

(2) à 10 cm, au dessus d'un sol gazonné

Département : GUADELOUPE

Mois : JUILLET 1974

TEMPERATURE sous abri en C° et dixièmes

Postes	Maximale Moyenne $\bar{T}x$	Minimale Moyenne $\bar{T}n$	Moyenne $\frac{\bar{T}x + \bar{T}n}{2}$	Ecart à la Moyenne (1)	Extrême du Mois				Extrême absolu			
					Max.	Date	Min.	Date	Max.	Année	Min.	Année
Désirade	30.3	25.7	28.0	x	31.8	22	23.6	I6	x	x	x	x
Ferme du Vidon	27.2	22.8	25.0	x	27.9	II	20.7	I6	x	x	x	x
Saint François	30.0	24.4	27.2	x	31.2	I9	22.7	I6	x	x	x	x
Le Moule	31.9	23.7	27.8	x	32.5	I9	21.0	22	x	x	x	x
Douville***	30.9	21.6	26.3	- 0.3	32.0	20	21.6	3	32.0	I969	21.0	I967
Petit Canal	31.5	x	x	x	32.5	21	x	x	x	x	x	x
Anse Bertrand	31.5	23.8	27.7	x	32.5	23	22.I	6	x	x	x	x
Raizet	31.3	22.7	27.0	+ 0.3	32.I	24	21.1	3	32.2	I954	I9.6	I956
Neufchateau *	27.8	21.9	24.9	+ 0.7	28.2	20	20.8	9	29.6	I960	I5.8	I963
Duclos***	28.9	22.0	25.5	- 0.2	30.0	20	20.I	I6	30.3	I969	20.0	I967
Saint Claude	x	I9.7	x	x	x	x	I4.0	26	x	x	x	x
Comté de Lohéac	32.0	22.0	27.0	x	32.4	22	21.7	II	x	x	x	x
Basse Terre	31.0	23.0	27.0	+ 0.3	32.2	26	21.1	21	32.I	I969	I9.5	I962
Les Plaines	28.7	22.8	25.8	x	30.0	3	20.5	I5	x	x	x	x
Vieux Habitants	32.9	21.6	27.3	x	33.0	I	20.0	22	x	x	x	x
Gustavia*	30.5	25.3	27.9	+ 0.4	32.3	23	23.2	6	32.0	I968	20.7	I959
Orléans	30.7	23.9	27.3	x	31.6	27	21.4	I7	x	x	x	x

(1) Ecart par rapport à la moyenne de la période 1951 - 1970

* Période 1956 - 1970 ** Période 1961 - 1970 *** Période 1966 - 1970

Postes	TEMPERATURE MINIMALE AU SOL en °C et dixièmes (2)		TEMPERATURE MOYENNE DANS LE SOL en °C et dixièmes à 14 heures fuseau				
	Moyenne du Mois	Absolu du Mois	- 10 cm	- 20 cm	- 30 cm	- 50 cm	- 100 cm
Saint François	22.8	I9.9	x	x	x	x	x
Raizet	19.9	I7.7	x	30.3	x	29.2	29.0
Duclos	20.4	18.8	x	x	x	x	x

(2) à 10 cm, au dessus d'un sol gazonné

Département : GUYANE

Mois : Juillet 1974

TEMPERATURE sous abri en ºC et dixièmes

Postes	Maximale Moyenne Tx	Minimale Moyenne Tn	Moyenne Tx + Tn / 2	Ecart à la Moyenne (1)	Extrêmes du Mois				Extrêmes absolus			
					Max.	Date	Min.	Date	Max.	Année	Min.	Année
Cayenne Suzini	28.6	22.0	25.3	x	29.5	19	20.7	16	x	x	x	x
Cabassou *	31.1	23.7	27.4	x	32.0	14	22.0	28	x	x	x	x
Rochambeau	29.6	21.6	25.6	- 0.3	30.9	11	20.7	10	32.9	1969	19.2	1956
Degrad Edmond	30.4	21.3	25.9	x	31.8	10	20.2	11	x	x	x	x
Régina	31.9	21.2	26.6	+ 0.2	34.0	14	19.7	29	35.5	1968	18.4	1956
Saint Georges	29.9	20.7	25.3	+ 0.3	31.8	27	19.1	29	36.2	1956	18.5	1957
Camopi	30.7	21.4	26.1	0.0	32.0	24	20.3	11	34.4	1956	18.7	1959
Iracoubo	30.5	21.4	26.0	x	32.0	2	20.0	11	x	x	x	x
Sinnamary	30.4	22.1	26.3	x	31.5	25	21.0	22	x	x	x	x
Kourou	29.1	21.6	25.4	x	30.9	30	20.3	16	x	x	x	x
Saül	30.5	19.9	25.2	- 0.4	33.1	14	18.4	30	34.0	1969	16.2	1968
Mana	30.6	22.3	26.5	x	32.0	14	21.0	22	x	x	x	x
Saint Laurent	30.4	22.0	26.2	- 0.2	32.6	19	20.8	22	34.0	1969	20.4	1958
Grand Santi	30.7	(21.?)	25.9	- 0.3	32.0	10	20.0	10	36.0	1970	16.5	1969
Maripasoula	30.8	21.5	26.2	0.0	32.4	19	20.0	11	34.6	1969	19.1	1969

(1) Ecart par rapport à la moyenne de la période 1956 - 1970

* CABASSOU : Relevés sous abri AMPS.

Postes	TEMEPRATURE MINIMALE AU SOL en ºC et dixièmes (2)		TEMPERATURE MOYENNE DANS LE SOL en 0 ºC et dixièmes à 14 heures fuseau				
	Moyenne du Mois	Absolue du Mois	- 10 cm	- 20 cm	- 30 cm	- 50 cm	- 100 cm
Rochambeau	21.0	19.8		27.4		27.7	27.6
Saint Georges	20.1	18.5		27.3		27.3	27.5
Saint Laurent	20.9	19.9		28.6		28.6	28.3
Maripasoula	20.7	18.4		28.5		28.3	28.7

(2) à 10 cm. au dessus d'un sol gazonné.

Département : MARTINIQUE

Mois : JUILLET 1974

HUMIDITE RELATIVE en pourcentage

Postes	Maximale Moyenne $\overline{Ux}$	Minimale Moyenne $\overline{Un}$	Moyenne $\frac{\overline{Ux} + \overline{Un}}{2}$	Extrêmes du Mois		Min absolu période (1)
				Max.	Min.	
Grand Rivière	98	74	86	99	62	xx
Caravelle	93	76	84	98	63	xx
Chopotte	96	76	86	98	70	xx
Paquemar	86	68	77	92	61	xx
Ste-Anne	90	63	77	100	51	xx
Champflore	97	71	84	99	58	xx
Morne des Cadets	98	74	86	99	66	xx
Sinaï			non parvenu			
St-Esprit	94	50	72	100	37	xx
St-Pierre	97	63	80	99	56	xx
Desaix	92	62	77	99:	52	49
Lamentin	91	65	78	98	56	52
Diamant	96	65	81	99	54	xx

(1) Période 1956-1970

Département : GUADELOUPE

Mois : JUILLET 1974

HUMIDITE RELATIVE en pourcentage

Postes	Maximale Moyenne	Minimale Moyenne	Moyenne (Mx + Mn)	Extrêmes du Mois		Min absolu Période (1)
				Max.	Min.	
Saint François	80	65	73	84	56	x
Petit	95	51	73	99	43	41
Duclos**	89	65	77	90	53	39
Gustavia*	84	59	72	91	50	47
Orléans	90	61	76	96	55	x

(1) Période 1951 - 1970

* Période 1956 - 1970

** Période 1966 - 1970

Département : GUYANE

Mois : Juillet 1974

HUMIDITE RELATIVE en pourcentage

Postes	Maximale Moyenne Ux	Minimale Moyenne Un	Moyenne (Ux + Un)/2	Extrêmes du Mois		Min absolu Période (1)
				Max.	Min.	
Cayenne Suzini	97	72	85	99	62	x
Rochambeau	99	64	82	100	55	40
Saint Georges	99	64	82	100	52	43
Kourou	98	69	84	100	59	x
Saint Laurent	99	67	83	100	54	42
Maripasoula	99	63	81	100	53	37

(1) Période 1956 - 1970.

Département : MARTINIQUE

Mois : JUILLET 1974

INSOLATION en heures et dixièmes

Postes	1° décade	2° décade	3° décade	Total
Chalvet	84.5	80.8	106.3	271.6
Simon	89.2	93.0	103.8	286.0
Paquemar	95.8	86.8	116.0	298.6
Ste-Anne	91.3	85.9	112.1	289.3
Champflore	78.8	55.2	83.8	217.8
Morne des Cadets	79.9	68.9	92.1	240.9
St-Pierre	91.2	84.6	102.1	277.9
Terreville	85.6	87.6	106.9	280.1
Desaix	79.2	85.6	109.7	274.5
Lamentin	89.1	84.7	108.7	282.5

Département : GUADELOUPE

Mois : JUILLET 1974

INSOLATION en heures et dixièmes

Postes	1° décade	2° décade	3° décade	Total
Saint François	72.9	84.8	91.0	248.7
Raizet	74.5	85.1	103.2	262.8
Neufchateau	59.1	72.9	88.2	220.2
Duclos	67.9	73.1	86.0	227.0
Vieux Habitants	63.5	64.7	83.8	212.0
Gustavia	83.0	97.6	111.2	291.8

Département : GUYANE

Mois : Juillet 1974

INSOLATION en heures et dixièmes

Postes	1º décade	2º décade	3º décade	Total
Cayenne Ville	64.8	74.0	91.2	230.0
Cayenne Suzini	65.3	75.8	89.2	230.3
Cabassou	60.5	76.5	86.1	223.1
Rochambeau	53.0	69.6	74.7	197.3
Saint Georges	51.4	55.6	58.1	165.1
Camopi	35.9	56.1	(35.0)	(127.0) *
Kourou	66.3	66.5	90.9	223.7
Saint Laurent	65.0	71.7	72.7	209.4
Maripasoula	49.4	61.8	65.9	177.1

* sur 28 jours.

Stations Synoptiques

RENSEIGNEMENTS COMPLEMENTAIRES
AU SOL ET EN ALTITUDE

Heures T.U.

Pour obtenir l'heure du fuseau
retrancher 4h

Mois : JUILLET 1974

Stations	TEMPERATURE en °C et dixièmes									
	00	03	06	09	12	15	18	21	Moy. (1)	Ecart à Moy (2)
MARTINIQUE										
Fort-de-France - Desaix	24.7	24.1	23.9	23.8	25.8	27.9	28.3	26.5	25.6	- 0.1
Lamentin	25.7	25.4	25.2	24.8	27.0	29.0	29.5	27.9	26.8	+ 0.2
GUADELOUPE										
Pointe-à-Pitre - Raizet	26.4	25.1	24.1	23.3	27.8	29.8	30.4	29.2	27.0	+ 0.4
ST-BARTHELEMY										
Gustavia	26.6	26.3	26.1	25.8	27.5	29.3	29.1	27.9	27.3	- 0.1
GUYANE										
Cayenne-Rochambeau	24.1	23.0	22.4	22.0	24.5	28.0	28.0	26.8	24.9	- 0.3
St-Laurent-du-Maroni	24.7	23.4	22.8	22.3	25.2	28.9	27.9	27.0	25.3	- 0.2
St-Georges de l'Oyapock	23.4	22.3	21.8	21.4	24.9	28.2	28.1	26.5	24.6	- 0.1
Maripasoula	23.4	22.4	22.2	21.8	23.4	28.5	28.5	26.5	24.6	- 0.3

(1) Moyenne des huit observations journalières

(2) Ecart par rapport à la moyenne de la période 1961-1970

Mois : JUILLET 1974

Stations	HUMIDITE RELATIVE en pourcentage									
	00	03	06	09	12	15	18	21	Moy. (1)	Ecart à Moy.(2)
Fort-de-France - Desaix	85	88	88	89	83	73	69	78	81.8	- 2.5
Lamentin	83	85	84	86	78	70	68	74	78.6	- 3.6
Pointe-à-Pitre - Raizet	79	84	89	92	72	62	59	63	74.8	- 5.5
Gustavia	79	80	80	81	74	67	67	73	75.0	- 0.9
Cayenne-Rochambeau	93	97	98	98	91	73	73	80	87.8	+ 0.8
St-Laurent-du-Maroni	94	97	98	99	91	74	80	83	89.4	+ 2.9
St-Georges de l'Oyapock	97	99	99	99	91	75	75	83	89.8	+ 2.1
Maripasoula	97	98	99	99	93	73	75	85	89.8	+ 2.6

(1) Moyenne des huit observations journalières

(2) Ecart par rapport à la moyenne de la Période (1961-1970)

Mois : JUILLET 1974

Stations	TENSION DE VAPEUR en millibars									
	00	03	06	09	12	15	18	21	Moy. (1)	Ecart à Moy. (2)
Fort-de-France - Desaix	26.5	26.5	26.1	26.2	27.6	27.3	26.7	26.9	26.7	- 1.0
Lamentin	27.3	27.5	27.0	26.9	27.9	28.2	28.2	27.7	27.6	- 0.9
Pointe-à-Pitre - Raizet	26.9	26.9	26.6	26.1	26.8	25.7	25.3	25.5	26.2	- 1.5
Gustavia	27.4	27.3	27.0	26.8	27.0	27.3	27.1	27.5	27.2	- 0.4
Cayenne-Rochambeau	28.0	27.2	26.5	25.9	27.8	27.5	27.5	28.1	27.3	- 0.3
St-Laurent-du-Maroni	29.1	27.9	27.2	26.6	29.1	29.3	29.6	29.4	28.5	+ 0.4
St-Georges de l'Oyapock	28.0	26.6	25.8	25.2	28.6	28.5	28.3	28.6	27.4	+ 0.3
Maripasoula	27.8	26.7	26.4	25.9	26.8	28.4	28.8	29.2	27.5	+ 0.4

(1) Moyenne des huit observations journalières

(2) Ecart par rapport à la moyenne de la Période (1961-1970)

Mois : JUILLET 1974

Stations	PRESSION MOYENNE au niveau de la mer en millibars									
	Matin		Soir		Moy. (1)	Ecart à la Moy. (2)	Extrêmes du mois		Extrêmes absolus de la période	
	Max.	Min.	Max.	Min.			Max.	Min.	Max.	Min.
Fort-de-France - Desaix	1016.9	1015.1	1016.6	1014.7	1015.8	+ 0.8	1018.8	1012.8	1018.6	1010.3
Lamentin	1017.1	1015.3	1016.9	1014.8	1016.0	+ 0.9	1018.9	1013.2	1019.2	1009.4
Pointe-à-Pitre - Raizet	1017.7	1015.9	1017.7	1015.3	1016.7	+ 1.0	1019.3	1013.3	1019.5	1010.2
Gustavia	1018.4	1016.7	1018.4	1016.4	1017.5	+ 0.7	1020.3	1013.9	1020.6	1010.8
Cayenne Rochambeau	1015.7	1013.8	1015.5	1012.4	1014.4	+ 0.7	1017.8	1010.5	1018.4	1008.3
St-Laurent-du-Maroni	1015.3	1013.9	1015.4	1012.3	1014.2	+ 0.6	1017.1	1010.7	1018.0	1008.3
St-Georges de l'Oyapock	1015.4	1013.9	1015.1	1012.1	1014.1	+ 0.3	1016.9	1010.3	1018.4	1008.7
Maripasoula	1015.7	1014.5	1015.7	1012.0	1014.5	+ 0.6	1016.7	1010.6	1018.1	1007.8

(1) Moy = $\frac{2 \text{ maxi} + 2 \text{ mini}}{4}$

(2) Période 1961-1970

Mois : JUILLET 1974

Stations	NEBULOSITE MOYENNE en Octas								Nombre de jours de				
	00	03	06	09	12	15	18	21	ciel clair	ciel couvert	orage	Brouillard	Vent fort
Fort-de-France - Desaix	3	x	x	4	4	5	5	4	0	4	2	0	0
Lamentin	3	3	3	3	4	5	5	4	0	0	1	0	0
Pointe-à-Pitre - Raizet	3	3	3	3	4	6	5	5	0	1	2	0	0
Gustavia	3	x	x	4	4	4	x	x	x	x	1	0	3
Cayenne-Rochambeau	4	4	4	5	5	6	5	5	0	8	4	14	0
St-Laurent du Maroni	4	x	x	4	4	6	6	6	0	4	14	4	0
St-Georges de l'Oyapock	3	x	x	4	5	6	5	5	0	5	6	12	0
Maripasoula	6	x	x	6	6	5	5	6	0	10	12	11	0

Mois : JUILLET 1974

Aérodrome de : Lamentin

VISIBILITE - Fréquence

Heures	<50 m	<200 m	<500 m	<1 Km	<2 Km	<4 Km	<10 Km	<20 Km	<50 Km	≥50 Km
00	0	0	0	0	0	0	0	7	31	0
03	0	0	0	0	0	0	0	7	31	0
06	0	0	0	0	0	0	0	9	31	0
09	0	0	0	0	0	0	0	11	31	0
12	0	0	0	0	0	0	2	12	31	0
15	0	0	0	0	0	0	2	6	31	0
18	0	0	0	0	0	0	1	6	31	0
21	0	0	0	0	0	0	0	6	31	0

NUAGES BAS Nébulosité de 5 à 7 Octas inclus : FREQUENCE DES HAUTEURS

Heures	<50	<100	<200	<300	<600	<1000	<1500	<2000	<2500
00	0	0	0	0	0	3	3	3	3
03	0	0	0	0	1	7	7	7	7
06	0	0	0	0	0	6	6	6	6
09	0	0	0	0	3	8	8	8	8
12	0	0	0	0	3	9	9	10	10
15	0	0	0	0	2	15	15	15	15
18	0	0	0	0	1	13	13	13	13
21	0	0	0	0	1	7	7	7	7

NUAGES BAS Nébulosité = 8 octas FREQUENCE DES HAUTEURS

Heures	<50 m	<100 m	<200 m	<300 m	<600 m	<1000 m	<1500 m	<2000 m	<2500 m
00	0	0	0	0	0	0	0	0	0
03	0	0	0	0	0	0	0	0	0
06	0	0	0	0	0	0	0	0	0
09	0	0	0	0	0	0	0	0	0
12	0	0	0	0	0	0	0	0	0
15	0	0	0	0	0	0	0	0	0
18	0	0	0	0	0	0	0	0	0
21	0	0	0	0	0	0	0	0	0

Mois : JUILLET 1974

Aérodrome de : Raizet

VISIBILITE - Fréquence

Heures	<50 m	<200 m	<500 m	<1 Km	<2 Km	<4 Km	<10 Km	<20 Km	<50 Km	≥50 Km
00	0	0	0	0	0	0	2	22	31	0
03	0	0	0	0	0	0	3	24	31	0
06	0	0	0	0	0	0	2	26	31	0
09	0	0	0	0	0	0	3	26	31	0
12	0	0	0	0	0	1	3	22	31	0
15	0	0	0	0	0	2	5	20	31	0
18	0	0	0	0	0	0	6	20	31	0
21	0	0	0	0	0	0	5	19	31	0

NUAGES BAS Nébulosité de 5 à 7 Octas inclus : FREQUENCE DES HAUTEURS

Heures	<50 m	<100 m	<200 m	<300 m	<600 m	<1000 m	<1500 m	<2000 m	<2500 m
00	0	0	0	0	0	0	0	2	2
03	0	0	0	0	1	3	3	4	4
06	0	0	0	0	5	6	6	6	6
09	0	0	0	0	0	2	2	2	2
12	0	0	0	0	0	5	6	7	7
15	0	0	0	0	2	18	18	19	19
18	0	0	0	0	1	19	19	19	19
21	0	0	0	0	1	12	12	13	13

NUAGES BAS Nébulosité = 8 octas FREQUENCE DES HAUTEURS

Heures	<50 m	<100 m	<200 m	<300 m	<600 m	<1000 m	<1500 m	<2000 m	<2500 m
00	0	0	0	0	0	0	0	0	0
03	0	0	0	0	0	0	0	0	0
06	0	0	0	0	0	0	0	0	0
09	0	0	0	0	0	0	0	0	0
12	0	0	0	0	0	0	0	0	0
15	0	0	0	0	0	0	0	0	0
18	0	0	0	0	0	0	0	0	0
21	0	0	0	0	0	0	0	0	0

Mois : JUILLET 1974

Aérodrome de : Rochambeau

VISIBILITE - Fréquence

Heures	< 50 m	< 200 m	< 500 m	< 1 Km	< 2 Km	< 4 Km	< 10 Km	< 20 Km	< 50 Km	≥ 50 Km
00	0	0	0	0	0	0	1	31	31	0
03	0	0	0	0	0	0	3	31	31	0
06	0	1	1	3	3	4	11	31	31	0
09	0	2	5	8	9	9	16	31	31	0
12	0	0	0	0	0	1	9	28	31	0
15	0	0	0	0	0	1	2	27	31	0
18	0	0	0	0	0	0	3	25	31	0
21	0	0	0	0	0	0	0	22	31	0

NUAGES BAS Nébulosité de 5 à 7 Octas inclus : FREQUENCE DES HAUTEURS

Heures	< 50 m	< 100 m	< 200 m	< 300 m	< 600 m	< 1000 m	< 1500 m	< 2000 m	< 2500 m
00	0	0	0	0	5	5	5	5	5
03	0	0	0	0	5	5	5	5	5
06	0	0	0	0	5	6	7	8	8
09	0	1	1	1	4	5	7	7	7
12	0	1	2	2	7	8	8	9	10
15	0	0	1	1	12	18	18	18	18
18	0	0	0	0	13	15	16	16	16
21	0	0	0	0	2	3	3	3	4

NUAGES BAS Nébulosité = 8 octas FREQUENCE DES HAUTEURS

Heures	< 50 m	< 100 m	< 200 m	< 300 m	< 600 m	< 1000 m	< 1500 m	< 2000 m	< 2500 m
00	0	0	0	0	0	0	0	0	0
03	0	0	0	0	0	0	0	0	0
06	0	0	0	0	0	0	0	0	0
09	0	0	0	0	0	0	0	0	0
12	0	0	0	0	0	0	0	0	0
15	0	0	0	0	0	0	0	0	0
18	0	0	0	0	0	0	0	0	0
21	0	0	0	0	0	0	0	0	0

Département : MARTINIQUE

Mois : JUILLET 1974

Station : Fort de France (Desaix)

Nombre de fois que pour 248 observations la VITESSE DU VENT a été, selon les directions, égale ou supérieure à :

Directions / m/s	02	04	06	08	10	12	14	16	18	20	22	24	26	28	30	32	34	36	Total
21																			
20																			
19																			
18																			
17																			
16																			
15																			
14																			
13																			
12																			
11																			
10		1	1	3															5
9		2	14	8															24
8		9	36	22															67
7		19	68	36															123
6	3	28	111	55															198
5	4	37	128	60															229
4	5	39	140	62															246
3	5	40	140	62															247
2	5	41	140	62															248
1	5	41	140	62															248

Nombre de vents < 1m/s : 0

Vitesse maximale instantanée : 15 m/s Direction : 06 Date : 8 Heure : 10,20

Département : MARTINIQUE

Mois : JUILLET 1974

Station : Lamentin

Nombre de fois que pour 248 observations la VITESSE DU VENT a été, selon

les directions, égale ou supérieure à :

Directions / m/s	02	04	06	08	10	12	14	16	18	20	22	24	26	28	30	32	34	36	Total
21																			
20																			
19																			
18																			
17																			
16																			
15																			
14																			
13																			
12																			
11																			
10																			
9																			
8			2	3															5
7			11	9	1	1													22
6			36	18	1	1													56
5		2	63	38	3	1													107
4		6	88	50	7	1													152
3		15	116	59	7	2													199
2		20	128	69	7	2											1		227
1		20	129	73	8	2											1		233

Nombre de vents < 1 m/s : 15

Vitesse maximale instantanée : 12 m/s Direction : 06 Date : 8 Heure : 1710

Département : GUADELOUPE

Mois : JUILLET 1974

Station : R A I Z E T

Nombre de fois que pour 248 observations la VITESSE DU VENT a été, selon les directions, égale ou supérieure à :

Directions / m/s	02	04	06	08	10	12	14	16	18	20	22	24	26	28	30	32	34	36	Total
21																			
20																			
19																			
18																			
17																			
16																			
15																			
14																			
13																			
12																			
11																			
10																			
9																			
8																			
7					1														1
6				1	8	4	4	I											I8
5				2	I6	I7	II	5											5I
4				5	26	27	22	7	4										9I
3				7	37	48	26	7	4										I29
2			1	I0	53	73	30	8	5		I								I8I
1			I	I0	57	80	32	8	5		I								I94

Nombre de vents < 1 m/s : 54 Direction : I0 Date : 27 Heure TU : I335

Vitesse maximale instantanée : I2 m/s

Département : GUADELOUPE

Mois : JUILLET 1974

Station : G U S T A V I A

Nombre de fois que pour 248 observations la VITESSE DU VENT a été, selon les directions, égale ou supérieure à :

Directions / m/s	02	04	06	08	10	12	14	16	18	20	22	24	26	28	30	32	34	36	Total
21																			
20																			
19																			
18																			
17																			
16																			
15																			
14																			
13					1														1
12					1														1
11					1														1
10				4	1														5
9				I8	3														21
8				35	I0														45
7				49	I3														62
6				66	I9														85
5				75	24	1	2												I02
4			2	84	33	I2	7												I38
3			2	99	44	28	23	4	1										201
2			2	I02	54	42	29	6	3										238
1			2	I05	55	43	33	6	3										247

Nombre de vents < 1 m/s : I Direction : 08 Date : 6 Heure TU : I455

Vitesse maximale instantanée : 20 m/s

Département : GUYANE

Mois : Juillet 1974

Station : Rochambeau

Nombre de fois que pour 248 observations la VITESSE DU VENT a été, selon les directions, égale ou supérieure à :

Directions / m/s	02	04	06	08	10	12	14	16	18	20	22	24	26	28	30	32	34	36	Total
21																			
20																			
19																			
18																			
17																			
16																			
15																			
14																			
13																			
12																			
11																			
10																			
9																			
8																			
7			2	3	1														6
6			2	6	2														10
5			5	10	3	1	2	2	1										24
4			10	13	4	1	5	2	2		1								38
3		5	15	15	8	6	7	3	3		1								63
2		6	17	17	13	8	11	5	5		2	1						1	86
1	1	9	20	19	13	9	11	8	6	2	2	2	1					1	104

Nombre de vents < 1 m/s : 144

Vitesse maximale instantannée : 15 m/s Directions : 10, 12 Dates : 20, 27 Heure : 1242, 1130 Fuseau

Département : GUYANE

Mois : Juillet 1974

Station : Saint Laurent du Maroni

Nombre de fois que pour 248 Observations la VITESSE du VENT a été, selon les directions, égale ou supérieure à :

Directions / m/s	02	04	06	08	10	12	14	16	18	20	22	24	26	28	30	32	34	36	Total
21																			
20																			
19																			
18																			
17																			
16																			
15																			
14																			
13																			
12																			
11																			
10																			
9																			
8																			
7																			
6				1															1
5	1			1		1												1	4
4	3	1		1		1											2	3	11
3	7	1		3		1	2	1			1		1				6	4	27
2	13	2	1	6	2	2	2	1			2		1	2	1		7	8	50
1	25	4	2	9	6	7	3	3	3		3		1	2	9		7	15	100

Nombre de vents : < m/s : 55

Vitesse maximale instantannée : 11 m/s Direction : 36 Date : 19 Heure 1425 Fuseau

Département : GUYANE

Mois : Juillet 1974

Station : Saint Georges

Nombre de fois que pour 248 observations la VITESSE DU VENT a été, selon les directions, égale ou supérieure à :

Directions / m/s	02	04	06	08	10	12	14	16	18	20	22	24	26	28	30	32	34	36	Total
21																			
20																			
19																			
18																			
17																			
16																			
15																			
14																			
13																			
12																			
11																			
10																			
9																			
8																			
7																			
6					1														1
5					1														1
4					1	4	1												6
3		1	2		3	8	3	1			1							1	20
2		1	6	5	9	10	7	3	1	1	2	1						2	48
1	2	4	8	11	9	11	11	10	2	4	3	2	2					4	83

Nombre de vents < 1 m/s : 165

Vitesse maximale instantannée : 09 m/s Direction : 14 Date : 01 Heure : 1130 Fuseau

Département : GUYANE

Station : Maripasoula

Mois Juillet 1974

Nombre de fois que pour 248 observations la VITESSE DU VENT a été, selon les directions, égale ou supérieure à :

Directions / m/s	02	04	06	08	10	12	14	16	18	20	22	24	26	28	30	32	34	36	Total
21																			
20																			
19																			
18																			
17																			
16																			
15																			
14																			
13																			
12																			
11																			
10																			
9																			
8																			
7																			
6																			
5																			
4																			
3		1	1																2
2		13	9	2														1	25
1	3	23	16	13	5	1			1									3	65

Nombre de vents < 1 m/s : 183

Vitesse maximale instantannée : 09 m/s Directions: 04 06 Dates : 19 . 20 Heures : 1645 1755 Fuseau

Département : GUYANE

Mois : Juillet 1974

Station : Kourou

Nombre de fois que pour 248 observations la VITESSE DU VENT a été, selon les directions, égale ou supérieure à :

m/s \ Directions	02	04	06	08	10	12	14	16	18	20	22	24	26	28	30	32	34	36	Total
21																			
20																			
19																			
18																			
17																			
16																			
15																			
14																			
13																			
12																			
11																			
10																			
9																			
8																			
7																			
6	1			2		2													5
5	1	3	2	6	3	2													17
4	4	6	13	11	6	2													42
3	10	14	16	18	6	5	4		1	1									75
2	13	18	17	23	9	8	9	4	7	2	2								112
1	14	20	19	28	11	9	12	10	10	4	6		1						144

Nombre de vents $<$ 1 m/s : 104

Vitesse maximale instantannée : 11 m/s Direction : 10 Date : 27 Heure : 1645 Fuseau

Réseau : 1200 TU

Mois : JUILLET 1974

OBSERVATIONS EN ALTITUDE AUX NIVEAUX STANDARDS

à

Raizet

Dates	850 millibars					700 millibars				
	HHH	TT	TdTd	DD	VV	HHH	TT	TdTd	DD	VV
1	1560	16.1	14.1	13	11	3211	9.2	- 8.6	14	11
2	1560	15.5	8.1	08	06	3204	7.9	- 8.3	03	08
3	1560	15.8	13.2	10	10	3195	8.1	5.1	06	09
4	1560	16.8	11.6	11	10	3202	8.7	- 7.4	16	08
5	1540	14.2	12.0	09	10	3168	6.7	- 6.8	12	08
6	1560	16.9	14.4	09	16	3202	8.8	6.4	10	15
7	1560	15.6	12.9	10	15	3212	9.1	0.0	11	16
8	1560	17.0	9.8	x	x	3216	10.2	- 1.9	x	x
9	1560	17.4	7.8	11	08	3195	8.4	- 7.1	10	13
10	1540	15.2	12.2	11	10	3189	9.1	- 8.4	09	17
11	1550	15.1	11.0	10	10	3186	8.0	- 6.1	07	17
12	1560	15.2	11.3	10	07	3189	6.8	2.0	12	09
13	1570	16.8	8.3	09	08	3217	10.5	0.5	11	12
14	1560	15.8	15.8	08	12	3201	10.5	1.9	09	13
15	1540	15.3	11.3	07	14	3166	6.9	1.0	05	18
16	1540	15.7	12.0	09	10	3178	6.1	- 2.2	08	10
17	1560	16.2	12.1	11	10	3196	7.1	3.5	14	05
18	1550	16.3	14.7	08	10	3202	10.0	3.4	08	08
19	1560	16.4	15.1	09	12	3205	10.1	- 2.8	10	13
20	1560	16.3	14.0	09	10	3196	7.5	- 0.4	06	10
21	1530	15.4	12.3	09	08	3162	8.2	- 0.4	06	07
22	1540	16.4	13.4	12	04	3176	7.2	3.8	16	06
23	1550	16.8	10.2	12	07	3190	8.0	- 3.3	08	05
24	1540	16.4	14.8	09	09	3195	8.2	4.9	08	09
25	1540	15.4	13.3	10	07	3188	7.3	- 0.1	09	08
26	1560	15.2	13.2	10	10	3186	7.8	- 6.0	13	13
27	1550	15.7	12.5	09	15	3188	8.4	- 5.8	10	12
28	1540	16.7	14.2	11	06	3182	9.1	- 7.6	09	06
29	1550	16.7	10.5	x	x	3185	9.1	0.7	14	13
30	1550	14.8	13.5	09	12	3206	11.4	- 6.6	10	14
31	1540	15.5	9.6	07	11	3173	6.6	- 8.1	07	10
Moy.	1551.6	15.95	12.23		9.9	3192.3	8.42	-2.09		10.4

Réseau : 1200 TU

Mois : JUILLET 1974

OBSERVATIONS EN ALTITUDE AUX NIVEAUX STANDARDS

à

Raizet

Dates	500 millibars					300 millibars				
	HHH	TT	TdTd	DD	VV	HHH	TT	TdTd	DD	VV
1	5914	- 5.6	-28.4	12	11	9737	-33.3	- 42.3	10	11
2	5900	- 6.6	-25.8	07	11	9714	-32.4	- 48.2	10	04
3	5902	- 6.9	-15.1	06	12	9709	-32.7	- 44.6	03	12
4	5896	- 6.8	-33.4	08	10	9704	-32.8	- 54.2	05	10
5	5834	- 8.9	-33.6	09	12	9585	-36.8	- 57.5	06	08
6	5910	- 7.0	-10.0	11	18	9680	-33.8	- 39.0	05	15
7	5914	- 7.4	-19.6	15	07	9669	-33.5	- 38.2	27	08
8	5907	- 8.3	-26.0	x	x	9670	-34.8	- 43.6	x	x
9	5873	- 9.3	-30.5	11	08	9643	-34.3	- 46.5	29	08
10	5881	- 7.4	-26.2	15	05	9636	-36.9	- 46.4	27	12
11	5881	- 7.5	-23.3	10	04	9660	-34.0	- 39.6	25	09
12	5886	- 6.2	-25.4	15	05	9659	-36.9	- 40.7	20	07
13	5915	- 7.9	-19.9	10	08	9690	-33.8	- 40.3	34	04
14	5897	-11.3	-13.8	06	12	9694	-33.5	- 41.1	34	08
15	5851	- 8.0	-27.6	07	09	9624	-33.8	- 50.5	31	04
16	5874	- 7.6	-32.2	14	03	9666	-33.8	- 39.2	26	05
17	5903	- 6.8	-10.9	20	04	9711	-32.2	- 37.8	27	15
18	5911	- 7.0	-15.0	07	09	9733	-31.7	- 45.0	04	08
19	5914	- 7.5	-21.4	13	03	9739	-31.3	- 48.6	08	15
20	5906	- 7.2	-26.4	10	03	9708	-33.5	- 48.6	10	05
21	5885	- 5.1	-32.0	11	06	9703	-32.1	- 51.3	13	06
22	5890	- 4.9	-25.8	11	09	9695	-33.0	- 46.8	10	04
23	5893	- 3.9	-31.2	09	12	9700	-32.7	- 54.0	09	08
24	5916	- 4.6	-24.8	06	16	9719	-32.8	- 40.4	08	04
25	5890	- 4.8	-25.6	08	09	9698	-32.6	- 49.3	30	06
26	5899	- 3.4	-25.8	08	08	9730	-31.2	- 49.7	16	01
27	5891	- 5.9	-32.3	09	03	9697	-33.3	- 50.7	15	03
28	5888	- 4.8	-31.9	08	04	9726	-31.2	- 43.9	05	03
29	5880	- 6.2	-27.1	11	07	9692	-32.1	- 43.6	36	04
30	5909	- 5.2	-27.9	08	09	9722	-32.4	- 45.0	36	04
31	5866	- 8.6	-34.8	07	08	9646	-32.8	- 42.8	28	06
Moy.	5892.8	-6.73	-25.28		8.2	9689.0	-33.29	-45.46		7.0

Réseau : 1200 TU

Mois : JUILLET 1974

OBSERVATIONS EN ALTITUDE AUX NIVEAUX STANDARDS

à

Raizet

Dates	200 millibars				150 millibars			
	HHH	TT	DD	VV	HHH	TT	DD	VV
1	12452	- 55.8	24	17	14232	- 66.6	23	16
2	12438	- 54.5	26	08	14226	- 66.7	26	08
3	12428	- 54.9	34	11	14214	- 65.6	27	04
4	12428	- 53.8	02	04	14233	- 63.9	03	04
5	12269	- 57.3	04	08	14049	- 66.5	04	04
6	12398	- 55.1	08	06	14197	- 64.3	18	05
7	12391	- 54.1	24	06	14193	- 64.5	24	03
8	12366	- 56.6	x	x	14149	- 66.4	x	x
9	12353	- 54.5	29	16	14149	- 64.5	29	11
10	12328	- 55.1	27	19	14127	- 62.8	27	15
11	12362	- 56.5	27	10	14152	- 64.8	26	12
12	12330	- 58.0	23	09	14106	- 64.8	24	06
13	12402	- 55.7	31	09	14200	- 61.9	27	07
14	12402	- 56.1	29	10	14197	- 65.5	31	01
15	12329	- 55.1	31	09	14127	- 64.5	22	05
16	12370	- 55.1	25	08	14169	- 63.4	x	x
17	12432	- 55.0	25	15	14228	- 65.2	20	07
18	12462	- 54.5	06	05	14243	- 66.5	09	07
19	12467	- 54.3	09	06	14256	- 67.7	09	05
20	12429	- 54.3	16	07	14220	- 65.9	11	10
21	12430	- 54.4	22	04	14216	- 67.2	11	06
22	12413	- 54.7	08	06	14205	- 66.4	04	03
23	12425	- 54.9	18	03	14213	- 66.0	12	03
24	12447	- 54.8	20	06	14237	- 65.9	21	06
25	12418	- 54.9	19	06	14208	- 65.5	20	05
26	12460	- 54.5	27	05	14246	- 66.7	14	08
27	12404	- 56.3	24	04	14184	- 66.8	18	06
28	12457	- 54.5	26	04	14242	- 66.1	28	04
29	12418	- 55.1	24	07	14196	- 67.5	25	09
30	12452	- 54.3	29	15	14237	- 68.1	30	08
31	12367	- 55.0	31	17	14145	- 65.0	34	08
Moy.	12404.1	- 55.15		8.7	14193.4	- 65.59		6.8

Réseau : 1200 TU Mois : JUILLET 1974

OBSERVATIONS EN ALTITUDE AUX NIVEAUX STANDARDS

à

Raizet

Dates	100 millibars				50 millibars			
	HHH	TT	DD	VV	HHH	TT	DD	VV
1	16630	- 74.2	11	08	20774	-63.9	09	13
2	16625	- 73.0	01	08	20776	-63.7	09	20
3	16618	- 73.8	08	06	20763	-63.9	09	22
4	16647	- 73.4	10	07	20815	-61.0	09	21
5	16438	- 74.6	09	04	20624	-56.7	09	18
6	16604	- 74.8	12	06	20769	-59.3	10	23
7	16598	- 75.5	28	03	20766	-61.8	11	17
8	16559	- 72.8	28	06	20731	-62.6	07	11
9	16576	- 71.9	26	04	20763	-59.5	10	19
10	16566	- 72.7	16	06	20730	-60.9	10	20
11	16595	- 73.2	14	08	20764	-59.9	10	18
12	16528	- 72.8	10	13	20719	-61.9	08	19
13	16630	- 73.1	11	10	20836	-62.7	10	18
14	16613	- 73.6	10	04	20791	-61.0	10	23
15	16533	- 73.9	10	04	20708	-62.8	09	21
16	x	x	x	x	x	x	x	x
17	16646	- 73.3	11	08	20816	-61.2	08	23
18	16643	- 74.6	08	14	20802	-62.8	12	18
19	16644	- 72.2	08	07	20810	-61.2	10	24
20	16624	- 73.6	10	10	20797	-61.9	08	20
21	16614	- 74.2	09	12	20786	-64.5	09	21
22	16601	- 74.0	09	08	20740	-62.8	08	20
23	16617	- 71.3	07	08	20785	-61.3	11	16
24	16654	- 72.0	09	07	20837	-60.2	10	21
25	16622	- 71.3	09	08	20795	-60.3	10	23
26	16652	- 73.7	10	05	20801	-61.7	09	19
27	16577	- 74.1	06	08	20756	-59.3	09	16
28	16647	- 74.4	05	07	20819	-61.6	10	17
29	16586	- 75.9	07	07	20723	-62.1	10	19
30	16642	- 73.7	03	09	20812	-61.1	10	20
31	16552	- 73.1	07	06	20718	-63.2	09	22
Moy.	16602.7	- 73.49		7.4	20770.9	-61.56		19.4

Réseau : 1200 TU

Mois : JUILLET 1974

OBSERVATIONS EN ALTITUDE AUX NIVEAUX STANDARDS

à

Rochambeau

Dates	850 millibars					700 millibars				
	HHH	TT	TdTd	DD	VV	HHH	TT	TdTd	DD	VV
1	1520	16.5	14.8	12	08	3157	8.0	4.8	09	12
2	1520	15.4	7.8	07	11	3146	8.6	-2.8	09	18
3	1550	14.9	14.8	08	05	3158	7.2	7.2	08	08
4	1540	15.8	12.3	16	06	3159	8.1	3.6	10	05
5	1520	15.3	12.1	16	06	3146	7.6	3.6	11	07
6	1520	14.4	13.3	14	09	3144	6.7	5.8	12	12
7	1540	15.5	11.8	14	09	3152	5.0	3.9	08	07
8	1540	14.1	14.1	10	05	3147	6.6	6.6	10	11
9	1510	14.6	12.2	06	06	3143	7.0	-10.8	10	13
10	1510	15.9	11.8	12	05	3152	9.4	-11.4	11	12
11	1540	15.8	12.4	13	05	3157	9.0	2.6	11	09
12	1530	15.2	11.1	08	06	3144	7.8	2.4	07	10
13	1510	14.4	7.0	08	05	3145	7.1	- 2.5	08	08
14	1510	13.9	13.4	16	05	3124	6.7	2.0	14	05
15	1520	15.2	10.5	14	07	3138	6.6	1.9	15	06
16	1540	17.0	10.5	12	09	3160	8.2	3.4	10	07
17	1520	15.7	13.8	08	10	3154	7.8	- 3.8	08	12
18	1520	15.6	10.2	10	07	3150	7.8	1.2	12	07
19	1540	16.1	11.9	12	07	3160	8.3	3.2	11	07
20	1520	15.7	10.4	12	08	3144	7.3	3.3	11	06
21	1500	14.6	11.0	13	02	3127	5.7	3.9	08	06
22	1526	16.4	13.5	13	04	3147	8.0	1.3	11	06
23	1520	15.4	10.9	17	03	3147	6.6	4.4	14	03
24	1520	16.3	12.0	15	02	3149	6.7	0.6	12	05
25	1530	16.2	12.4	14	06	3158	7.3	3.2	11	04
26	1538	16.1	14.6	14	07	3155	7.4	3.3	14	07
27	1540	16.8	11.5	14	12	3162	8.0	2.1	10	09
28	1520	14.9	9.8	13	10	3145	6.8	4.4	10	08
29	1510	15.4	11.0	12	10	3140	7.5	2.6	11	14
30	1536	15.8	13.6	10	09	3154	8.1	2.0	09	11
31	1530	17.1	13.3	13	05	3152	9.7	6.6	11	05
Moy.	1525.5	15.55	11.93		6.7	3148.9	7.50	1.89		08.4

Réseau : 1200 TU

Mois : JUILLET 1974

OBSERVATIONS EN ALTITUDE AUX NIVEAUX STANDARDS

à

Rochambeau

Dates	500 millibars					300 millibars				
	HHH	TT	TdTd	DD	VV	HHH	TT	TdTd	DD	
1	5872	- 4.6	- 8.0	10	10	9725	-27.6	-36.2	09	13
2	5850	- 4.8	-19.8	13	04	9680	-30.2	-48.4	07	06
3	5866	- 5.5	-16.0	09	07	9707	-29.0	-36.6	18	05
4	5866	- 5.0	-15.4	10	06	9697	-30.3	-36.1	28	10
5	5846	- 6.5	-11.3	11	06	9670	-31.4	-43.0	35	05
6	5858	- 6.2	-13.7	12	10	9680	-29.3	-36.3	09	09
7	5842	- 6.8	-16.5	10	09	9649	-31.8	-42.4	10	11
8	5843	- 6.4	-23.0	10	12	9655	-30.8	-40.6	12	06
9	5840	- 5.4	-17.5	09	10	9660	-31.2	-41.2	15	05
10	5868	- 4.8	-24.9	10	07	9709	-29.3	-44.6	04	07
11	5874	- 4.6	-21.8	11	08	9706	-29.3	-36.2	07	06
12	5857	- 8.0	-10.8	09	09	9655	-30.2	-40.4	03	03
13	5843	- 7.1	-19.0	08	05	9667	-30.4	-45.5	35	05
14	5816	- 7.0	-17.7	15	04	9633	-29.9	-48.3	30	11
15	5845	- 5.0	-11.0	15	07	9668	-31.1	-37.8	23	02
16	5869	- 5.0	-10.7	09	12	9714	-29.4	-39.8	08	05
17	5861	- 4.4	-28.8	06	12	9690	-29.3	-48.4	08	09
18	5855	- 5.9	-21.2	12	11	9680	-29.5	-43.6	12	13
19	5870	- 6.8	-14.6	09	11	9698	-29.1	-39.6	13	09
20	5851	- 6.0	-18.8	09	12	9662	-31.0	-44.2	09	11
21	5817	- 7.8	-14.5	10	15	9621	-31.5	-44.8	10	16
22	5853	- 6.6	-13.1	11	08	9692	-29.0	-40.6	09	05
23	5849	- 6.2	-10.2	10	05	9667	-31.2	-35.4	11	09
24	5851	- 7.4	-14.8	09	05	9661	-30.9	-37.2	11	18
25	5868	- 6.4	-18.8	09	10	9694	-29.7	-42.2	08	14
26	5861	- 5.0	-16.4	12	12	9679	-31.2	-37.3	09	14
27	5867	- 6.8	-15.1	10	10	9692	-28.8	-44.8	09	14
28	5847	- 5.8	-12.4	09	11	9666	-30.8	-38.6	10	15
29	5848	- 5.9	-20.8	10	09	9667	-30.2	-39.6	09	11
30	5863	- 6.2	-18.6	10	08	9679	-31.9	-44.0	06	10
31	5878	- 4.5	-10.0	07	08	9740	-27.4	-37.6	06	05
Moy.	5854.0	-5.93	-16.21		8.8	9679.5	-30.1	-41.0		9.1

Réseau : 1200 TU

Mois : JUILLET 1974

OBSERVATIONS EN ALTITUDE AUX NIVEAUX STANDARDS

à

Rochambeau

Dates	200 millibars				150 millibars			
	HHH	TT	DD	VV	HHH	TT	DD	VV
1	12507	-50.4	05	05	14316	- 64.7	13	07
2	12434	-51.8	34	05	14242	- 64.6	05	07
3	12482	-49.7	30	07	14308	- 62.9	26	04
4	12446	-52.7	x	x	14255	- 62.8	x	x
5	12408	-53.0	30	17	14216	- 64.9	28	05
6	12441	-51.6	34	16	14276	- 59.8	27	14
7	12389	-51.7	31	18	14216	- 61.7	x	x
8	12390	-52.8	30	15	14199	- 63.4	34	13
9	12407	-52.8	x	x	14196	- 67.2	x	x
10	12467	-51.4	31	14	14292	- 62.6	29	12
11	12464	-51.4	31	09	14290	- 61.8	32	18
12	12404	-53.4	30	12	14212	- 63.3	32	16
13	12417	-51.8	29	06	14233	- 61.7	28	10
14	12382	-52.1	24	14	14193	- 63.7	29	14
15	12406	-53.2	32	09	14198	- 65.2	27	07
16	12466	-52.0	06	05	14276	- 65.1	33	03
17	12450	-52.6	07	05	14250	- 64.0	05	03
18	12429	-52.8	15	09	14238	- 63.1	17	08
19	12459	-50.8	13	08	14279	- 63.0	27	04
20	12411	-52.4	16	04	14206	- 66.6	15	04
21	12363	-52.2	10	04	14161	- 66.4	13	04
22	12444	-51.9	03	04	14256	- 64.1	07	03
23	12408	-53.3	09	06	14211	- 62.9	10	04
24	12420	-51.9	13	07	14241	- 61.2	19	03
25	12461	-50.8	12	15	14282	- 62.2	13	04
26	12433	-50.2	12	12	14253	- 63.2	10	09
27	12463	-50.7	30	04	14279	- 63.6	10	03
28	12419	-52.8	36	12	14223	- 64.3	28	05
29	12417	-52.0	04	06	14227	- 64.2	32	07
30	12418	-52.8	07	04	14208	- 67.2	33	05
31	12530	-49.1	01	08	14355	- 64.1	23	03
Moy.	12433.1	-51.86		8.4	14244.7	- 63.73		7.1

Réseau : 1200 TU

Mois : JUILLET 1974

OBSERVATIONS EN ALTITUDE AUX NIVEAUX STANDARDS

à

Rochambeau

Dates	100 millibars				50 millibars			
	HHH	TT	DD	VV	HHH	TT	DD	VV
1	16736	- 73.6	09	10	x	x	x	x
2	16646	- 73.6	12	05	20769	- 67.6	07	17
3	16958	- 68.1	14	04	20982	- 61.1	08	07
4	16688	- 72.4	x	x	20826	- 65.2	x	x
5	16631	- 72.9	29	03	20747	- 63.6	09	09
6	16729	- 71.0	09	04	20910	- 62.2	x	x
7	16653	- 71.7	x	x	20805	- 62.6	12	09
8	16629	- 71.6	11	06	20815	- 63.3	01	04
9	16589	- 74.5	x	x	20736	- 64.4	x	x
10	16742	- 69.8	07	03	20919	- 63.0	11	10
11	16739	- 72.3	03	06	20903	- 62.2	08	06
12	16623	- 74.8	10	10	20800	- 62.0	04	05
13	16672	- 71.6	08	08	20893	- 61.3	09	11
14	16609	- 70.9	09	07	20818	- 61.4	04	05
15	16621	- 69.9	13	07	20813	- 62.2	10	10
16	16704	- 69.9	10	06	20891	- 63.2	09	10
17	16681	- 72.0	07	11	20842	- 63.2	10	09
18	16675	- 70.7	09	11	20852	- 61.4	11	10
19	16709	- 71.2	13	14	20879	- 63.2	11	14
20	16628	- 68.7	11	05	20815	- 61.7	11	14
21	16550	- 73.4	18	04	20680	- 65.1	10	13
22	16667	- 72.9	27	05	20805	- 64.4	09	13
23	16643	- 72.4	14	04	20801	- 65.2	11	13
24	16690	- 72.6	16	12	20849	- 63.9	09	17
25	16725	- 70.0	12	08	20889	- 63.6	10	15
26	16689	- 69.6	13	02	20879	- 63.2	11	13
27	16691	- 72.2	10	05	20822	- 64.9	11	11
28	16646	- 71.7	12	05	20797	- 65.8	10	14
29	16651	- 71.6	09	05	20829	- 62.8	10	07
30	16595	- 75.7	09	04	20711	- 65.5	08	06
31	16759	- 76.7	06	02	20881	- 64.7	10	15
Moy.	16676.4	- 71.94		6.3	20831.9	- 63.46		10.6

STATIONS et POSTES

MARTINIQUE				GUADELOUPE				GUYANE			
Stations	Lat N	Long W	Alt. en mètres	Stations	Lat N	Long W	Alt. en mètres	Stations	Lat N	Long W	Alt. en mètres
Caravelle	14°46'	60°53'	33	Anse-Bertrand	16°20'	61°30'	15	Aouara	05°44'	53°54'	2
Chalvet	14°51'	61°06'	42	Basse-Terre	16°00'	61°44'	50	Cabasson	04°54'	52°19'	10
Champflore	14°46'	61°07'	346	Comte de Loheac	16°20'	61°42'	30	Camopi	03°10'	52°20'	64
Chopotte	14°38'	60°55'	60	Désirade	16°20'	61°01'	27	Cayenne Suzini	04°56'	52°17'	7
Desaix	14°37'	61°04'	144	Douville	16°16'	61°22'	50	Cayenne Ville	04°56'	52°19'	3
Diamant	14°29'	61°02'	5	Duclos	16°12'	61°39'	120	Degrad Edmond	04°37'	53°27'	10
Fonds St Jacques	14°48'	61°01'	40	Ferme May	16°16'	61°16'	45	Grand Santi	04°18'	54°24'	48
Grand Rivière	14°52'	61°09'	100	Ferme du Vidon	15°54'	61°15'	150	Iracoubo	05°29'	53°13'	2
Lamentin	14°36'	61°00'	4	Gustavia	17°54'	62°52'	46	Kaw	04°30'	52°02'	3
Morne des Cadets	14°44'	61°09'	510	Le Moule	16°20'	61°21'	6	Kourou	05°20'	52°45'	8
Morne des Esses	14°44'	61°01'	224	Les Plaines	16°16'	61°45'	155	Mana	05°39'	53°47'	3
Paquemar	14°31'	60°51'	10	Le Raizet	16°16'	61°31'	8	Maripasoula	03°38'	54°02'	104
Petit Morne	14°37'	60°59'	46	Morne à l'eau	16°20'	61°17'	25	Régina	04°19'	52°08'	25
Ste-Anne	14°26'	60°53'	25	Neuf-Chateau	16°05'	61°36'	250	Rochambeau	04°50'	52°22'	5
St-Esprit	14°33'	60°56'	135	Orléans	18°05'	63°02'	10	St-Elie	04°49'	53°18'	100
St-Pierre	14°45'	61°11'	40	Petit Canal	16°23'	61°29'	25	St-Georges	03°53'	51°48'	6
Simon	14°34'	60°52'	9	Saint Claude	16°02'	61°41'	392	St-Laurent	05°30'	54°02'	4
Sinaï	14°43'	61°03'	315	Vieux Habitants	16°04'	61°46'	148	Saül	03°37'	53°12'	225
Terreville	14°38'	61°06'	304					Sinnamary	05°23'	52°57'	2
Tivoli	14°38'	61°05'	147								

M06.1/729.82
A 629r

SERVICE

METEOROLOGIQUE

ANTILLES



GUYANE

ATMOSPHERIC SCIENCES LIBRARY
N.O.A.A.
U. S. Dept. of Commerce

Résumé mensuel du temps

Août 1974

REMARQUES

Tr = Traces (précipitations inférieures à 0,1 mm)

. = Pas de précipitations

X = Relevés incomplets, ou période d'exploitation insuffisante ou différente de la période de référence.

() = Le chiffre mis entre parenthèses est douteux ou a été partiellement rétabli
Lorsqu'il n'y a rien dans la colonne, c'est que les renseignements ne sont pas parvenus en temps utile

La Direction du vent est donnée en dizaines de degrés

Nombre de jours de :

Ciel clair : journée où la nébulosité a été inférieure ou égale à 2 Octas aux 8 observations principales

Ciel couvert : journée où la nébulosité a été supérieure ou égale à 6 Octas aux 8 observations principales

Orage : journée où le tonnerre a été entendu

Brouillard : journée où la visibilité horizontale dans tous les secteurs a été inférieure à 1000mètres à un moment quelconque

Vent fort : journée où la vitesse du vent a atteint au moins 16 mètres par seconde

Publication du Service Météorologique
du Groupe Antilles-Guyane
FORT-DE-FRANCE
MARTINIQUE

SERVICE METEOROLOGIQUE DU GROUPE ANTILLES-GUYANE

RESUME MENSUEL DU TEMPS

SOMMAIRE

GENERALITES :

Situation générale sur les Antilles Françaises et la Guyane
Caractères climatologiques du mois

DONNEES JOURNALIERES :

Températures extrêmes
Insolation - Evaporation
Précipitations

DONNEES MENSUELLES :

Précipitations
Evaporation
Température
Humidité relative
Insolation - Température dans le sol et au sol

RENSEIGNEMENTS COMPLEMENTAIRES pour les Stations Synoptiques :

Températures aux heures synoptiques
Humidité relative aux heures synoptiques
Tension de vapeur aux heures synoptiques
Pression au niveau de la mer
Nébulosité et Phénomène divers
Visibilité (Fréquence) - Nuages bas (Fréquence des hauteurs)
Vent au sol (Fréquence)

DONNEES EN ALTITUDE :

Observations aux niveaux standards.

Situation Générale et Evolution du Temps

PETITES ANTILLES :

Sur les Antilles françaises au cours de ce mois, le déficit pluviométrique est quasi généralisé (40 à 80%) à l'exception toutefois de quelques postes en Guadeloupe et surtout de St-Barthélémy qui accuse un excédent de 113%. Celui-ci est dû essentiellement au passage, en fin de mois, sur le Nord de l'arc antillais, d'une onde tropicale en voie de renforcement.

Jusqu'au 26 les perturbations d'EST ont défilé sur la moitié Sud des Petites Antilles. Toutefois la Martinique a été touchée le 4 par une onde faible. De plus du 12 au 14 une activité orageuse s'est développée sur les Antilles Françaises en bordure nord de la tempête tropicale "Alma" qui a traversé l'arc antillais à la latitude des Grenadines. Mais les précipitations sont restées peu importantes.

A partir du 26, le lit des perturbations se décalait vers des latitudes plus élevées.

Le 29, l'onde tropicale qui devait devenir ultérieurement le cyclone "CARMEN" est passée à proximité nord de la Guadeloupe provoquant de fortes précipitations orageuses notamment à St Barthélémy(129 mm). Les précipitations étaient nettement moindres en Guadeloupe et surtout en Martinique où elles n'ont comblé que très partiellement l'important déficit pluviométrique.

GUYANE :

Le mois d'Août est marqué par une pluviométrie excédentaire de 20% en moyenne due à la position méridionale de la ZIC pendant la première décade.

Du 1er au 10, malgré une convergence assez peu marquée des deux régimes d'alizés les précipitations bien que rarement orageuses sont importantes.

Du 11 au 26, à l'exception du nord du pays où les orages sont encore fréquents, les précipitations deviennent rares par suite de la remontée de la ZIC vers les latitudes tropicales.

Du 27 au 31 une nouvelle zone de convergence mal organisée s'installe sur le pays provoquant une recrudescence des précipitations orageuses.

Caractères Climatologiques du Mois

1°/ MARTINIQUE

De même que Juillet, le mois d'Août se caractérise par un important déficit pluviométrique. Ce déficit qui atteint en moyenne 55% s'étend à tous les postes. C'est l'un des mois d'Août les plus secs observés en Martinique. A Fort de France Desaix, par exemple, Station pour laquelle nous disposons de 44 ans d'observations, seul le mois d'août 1959 avec 66mm6 a reçu une quantité d'eau inférieure à celle d'Août 1974 qui est de 80mm7, pour une normale de 232mm. Bien que le nombre moyen mensuel de jours d'orage soit de 4 jours, on en observe un seul, le 30, accompagné d'averses, d'ailleurs pas très importantes, mais qui donnent néanmoins la plupart des hauteurs d'eau maximales tombées en 24 heures au cours du mois : 54mm1 à la Médaille, 53mm5, au St-Esprit etc. Il faut également citer les journées pluvieuses des 4 et 5 au cours desquelles on relève 61mm2 au Morne des Cadets, 44mm8 au Morne Rouge ; celle du 26 qui donne 36mm4 à l'Ilet Cabrits, 32mm0 au Robert, mais ces précipitations, sont très nettement insuffisantes, et ne peuvent combler que dans une faible mesure le déficit précité, qui se répartit comme suit sur l'ensemble de l'île :

Dans la partie Nord, tous les postes sont déficitaires de -37% au Morne des Cadets à -81% à Grand Rivière.

Il en est de même dans la partie centrale où le déficit est de -50% à Rivière Blanche à -71% au Robert ; ainsi que dans la partie Sud, où il se situe entre -27% à Rivière Pilote et -76% au François.

La température moyenne à Desaix et au Lamentin est en hausse de +0,3 degré, tandis qu'au Morne des Cadets et à St-Pierre, elle accuse une baisse de -0,2 et -0,3 degré.

L'insolation est normale au Lamentin, alors qu'à Desaix et Paquemar, elle est excédentaire de +6 et +12 heures.

L'évaporation est généralement supérieure à la moyenne de 6mm au Morne des Cadets à 19mm à St-Pierre

L'humidité relative moyenne est voisine de la normale au Morne des Cadets ; à Desaix et au Lamentin, elle lui est inférieure de 4%

Les vents ont dominé d'ENE, leur vitesse moyenne 3,8 m/s au Lamentin, 6,3 m/s à Desaix a été légèrement supérieure à la normale.

2°/ GUADELOUPE :

Au cours des deux premières décades, les précipitations sont peu importantes par rapport à la saison. Pendant la troisième décade et plus précisément à partir du 26, le temps se dégrade rapidement et on observe de fortes averses orageuses qui sont du reste liées au passage de la dépression tropicale qui donnera naissance, sur la Jamaïque, au violent cyclone "Carmen"

On relève alors en 24 heures quelques précipitations remarquables : 129mm à Gustavia; 160mm à Ste-Rose le 29 ; 140mm à Duclos le 30; 156mm à Grosse Montagne le 31 et; mais ces pluies tardives n'arrivent pas toujours à combler le déficit accumulé depuis le début du mois, et globalement on peut dire que 50% des postes pour lesquels on dispose de moyennes pluviométriques; sont excédentaires; alors que les autres 50% sont déficitaires. De plus, du fait du caractère orageux des fortes précipitations enregistrées en fin de mois, la répartition spatiale des pluies varie énormément d'une région à l'autre.

En Basse-Terre seule la Partie Nord est excédentaire +59% à Sainte Rose; +23% au Lamentin; +77% à Petit Bourg; +84% à Duclos. Le reste de l'île est déficitaire de -14% à -18% sur la côte au vent de Capesterre à Gourbeyre ; de -49% dans la région Basse Terrienne ; de -27% à -41% sur la côte sous le vent. Les postes d'altitude eux aussi sont en déficit (-12% à Neuf Chateau; -34% à St-Claude)

En Grande Terre l'Est de l'île est déficitaire de -9% à St-Anne; -8% à -51% dans la région de St-François; -17% à Port Louis; -36% à Anse Bertrand. Dans la partie centrale par contre les postes sont voisins de la moyenne ou excédentaires -5% à +28% sur le territoire des Abymes +37% à Morne à l'eau pour atteindre +51% dans la région Pointoise.

En ce qui concerne les dépendances : St-Martin est voisin de la normale -5%; tandis que St-Barthélémy est fortement excédentaire (+113% à Gustavia).

La Désirade est faiblement déficitaire -6% à - 15%

A Marie Galante enfin deux postes : Grand Bourg et Haut du Morne sont excédentaires de +10% et +22%, tandis que celui de Bellevue accuse un déficit de -48%.

La température moyenne est en général voisine de la normale

L'évaporation est déficitaire de -29mm au Raizet; elle est normale à Gustavia ainsi qu'à Neuf Chateau. Elle est en excédent de +8mm à Basse Terre, +16mm à Duclos, +24mm à St-François, +35mm à Douville Ste-Anne.

L'insolation accuse un déficit de -25 heures à St-François. Partout ailleurs elle est excédentaire de + 5 heures à Duclos, +6h au Raizet, +18 heures à Neuf-Chateau et Gustavia.

3°/ GUYANE :

Pour ce mois de saison sèche, la pluviométrie est dans l'ensemble excédentaire. En effet 13 postes, sur les 23 pour lesquels on dispose de valeurs normales, accusent un excédent de l'ordre de +50% en moyenne. Cet excédent et dû principalement aux fortes précipitations tombées au cours de la première décade.

Le nombre de jours d'orage est en général supérieur à la moyenne : on en compte 12 à Maripasoula au lieu de 9 ; 18 à St-Laurent du Maroni au lieu de 15 etc. Les précipitations, ont donc souvent un caractère orageux et ceci explique que leur répartition spatiale soit très irrégulière :

Les postes situés dans la zone côtière et subcôtière allant de l'Approuague à Acarouany sont excédentaires de +4% à Rochambeau à +152% à Sinnamary ainsi qu'aux Iles du Salut, à l'exception toutefois de Degrad Edmond qui est faiblement déficitaire -12%

Les autres stations, c'est à dire celles situées dans la zône côtière et subcôtière s'étendant entre Acarouany et l'embouchure du Maroni, et celles de l'intérieur du pays sont déficitaires de -5% à Saül à -38% à Mana, sauf Camopi et Maripasoula qui sont respectivement excédentaires de +7 et +31%.

Malgré le nombre élevé de brouillards matinaux : (9 jours à Rochambeau, 14 à Maripasoula, etc) et l'importance relative des précipitations; l'insolation, de même que les autres facteurs climatiques savoir, la température, l'humidité, l'évaporation; la nébulosité, restent voisins de la normale, en toutes régions.

Département : MARTINIQUE

Mois : AOUT 1974

Dates	TEMP MAX. en °C et dixièmes						TEMP MIN. en °C et dixièmes					
	Chalvet	Paquemar	Ste-Anne	Morne des Cadets	Desaix	Lamentin	Chalvet	Paquemar	Ste-Anne	Morne des Cadets	Desaix	Lamentin
1	29.9	30.0	30.4	26.8	29.4	29.8	22.0	25.0	24.4	19.0	22.3	22.1
2	30.5	30.5	30.6	29.2	29.8	30.0	23.2	26.0	25.8	18.8	23.0	23.2
3	30.1	31.0	30.4	26.2	29.8	31.0	23.0	26.0	26.0	20.8	23.0	24.9
4	31.0	31.0	29.6	24.6	28.6	29.8	25.5	26.5	25.1	21.6	24.5	25.4
5	29.7	29.5	30.0	25.4	28.5	29.3	23.7	27.0	24.9	20.4	23.6	24.4
6	30.4	30.0	30.5	25.8	28.9	29.9	25.2	26.0	25.0	21.2	24.4	26.0
7	30.4	30.0	30.2	25.2	30.0	31.0	25.2	26.0	26.1	21.2	23.9	25.4
8	31.0	30.5	31.0	27.0	29.5	30.2	25.3	26.0	26.4	21.4	23.3	23.7
9	30.9	31.0	30.9	27.4	29.8	30.3	25.5	26.0	26.4	21.2	24.0	25.2
10	30.4	31.0	30.5	26.6	29.9	30.1	25.6	26.0	25.0	20.6	23.3	23.9
11	30.8	30.5	30.8	25.6	29.7	31.0	24.3	26.0	26.4	20.6	24.6	25.2
12	31.0	31.0	30.4	27.0	30.0	30.7	25.5	26.0	26.3	21.4	24.1	25.0
13	31.1	31.0	30.7	26.4	29.8	30.5	23.8	26.0	25.2	21.0	24.0	24.1
14	30.1	30.5	31.2	26.2	29.7	30.5	24.3	26.5	25.7	21.6	24.8	25.8
15	30.2	31.0	31.0	25.6	29.6	30.4	24.2	25.0	24.7	21.0	23.5	24.4
16	31.5	30.5	31.3	26.4	29.8	30.3	25.7	26.0	26.0	21.8	23.4	26.0
17	31.3	30.5	30.6	27.0	30.8	30.9	25.7	26.0	26.6	21.2	24.5	25.7
18	31.2	30.5	31.2	28.0	30.4	30.6	23.5	25.5	25.8	20.8	23.6	24.0
19	32.2	31.0	30.9	26.0	29.8	30.0	25.1	26.0	26.4	21.2	23.9	25.0
20	30.7	31.0	31.7	26.6	30.6	30.0	22.6	24.0	24.6	21.6	23.7	24.2
21	31.0	31.5	31.0	28.0	30.4	31.0	23.5	25.0	26.1	20.6	23.9	23.8
22	31.0	31.5	31.0	28.8	30.6	31.0	x	24.5	23.4	20.4	24.0	23.2
23	31.0	32.0	31.5	28.2	30.7	31.0	23.8	24.5	26.0	21.2	23.8	24.2
24	31.0	31.0	31.4	26.4	29.8	30.5	25.1	25.0	25.9	19.8	24.9	25.2
25	30.7	30.5	31.1	28.0	30.9	30.8	24.7	24.5	24.6	19.8	24.1	24.8
26	31.1	31.0	31.1	26.4	28.8	30.0	21.7	23.5	23.2	19.2	22.1	22.8
27	30.3	29.0	31.2	28.2	29.8	30.3	22.0	23.5	23.5	19.8	21.3	22.6
28	30.4	29.5	30.8	28.6	29.9	30.6	22.7	24.0	25.3	19.6	22.7	22.3
29	30.5	31.0	30.2	25.4	32.1	30.2	21.6	23.0	23.2	20.4	22.7	20.9
30	30.4	31.0	31.2	26.2	30.3	31.1	21.3	23.0	22.1	20.2	23.6	21.0
31	30.0	31.0	31.2	28.6	28.4	31.1	22.9	24.0	22.0	20.2	23.1	22.5

Département : MARTINIQUE

Mois : AOUT 1974

Dates	INSOLATION en heures et dixièmes						EVAPORATION en mm et dixièmes					
	Chalvet	Paquemar	Ste-Anne	Morne des Cadets	Desaix	Lamentin	Chalvet	Paquemar	Ste-Anne	Morne des Cadets	Desaix	Lamentin
1	10.0	10.1	10.3	x	11.1	10.3	3.5	4.0	4.5	2.3	3.5	3.1
2	9.0	11.6	11.3	x	10.7	10.2	3.7	3.4	4.6	1.7	3.7	4.3
3	8.0	8.8	9.0	x	8.3	9.1	3.8	3.8	4.4	2.3	3.4	3.5
4	3.4	4.6	3.6	x	4.6	4.5	3.9	4.3	2.4	0.9	2.1	2.2
5	6.0	3.8	3.9	x	4.8	5.4	1.6	2.6	3.1	1.2	2.8	3.4
6	7.5	9.4	9.3	x	9.4	8.7	3.3	3.0	4.2	2.2	3.5	3.8
7	9.3	10.4	9.8	x	9.9	10.8	3.9	4.2	4.0	2.1	3.5	3.8
8	9.0	10.0	10.2	x	10.0	10.0	3.4	3.7	4.6	2.0	3.5	4.2
9	10.2	9.9	9.4	10.7	11.0	10.5	3.8	4.3	3.7	2.2	3.5	4.1
10	9.7	9.5	9.9	10.4	10.9	10.2	2.4	3.6	4.4	2.0	3.5	3.4
11	7.4	9.7	9.3	6.4	11.1	9.3	3.2	3.8	3.9	1.5	3.4	3.6
12	8.0	9.7	9.5	8.5	9.7	10.5	4.9	3.2	3.6	1.5	3.0	2.6
13	6.1	10.1	9.4	5.0	7.1	6.9	2.9	3.8	3.5	1.4	2.3	3.3
14	5.2	8.5	7.9	5.5	7.2	7.2	2.7	3.1	4.3	1.7	3.0	3.3
15	7.0	7.9	8.6	8.3	8.5	9.0	3.5	3.6	3.6	2.3	3.7	4.0
16	8.1	7.7	8.9	8.0	9.2	8.8	4.5	3.4	4.5	1.9	3.5	3.6
17	10.5	11.3	10.7	9.8	11.2	11.4	4.7	3.8	5.0	2.6	4.5	5.1
18	8.0	10.2	9.4	9.2	8.8	8.9	5.7	4.3	4.4	2.2	3.7	3.7
19	8.0	8.3	8.2	9.6	10.0	10.4	4.2	4.3	4.0	2.1	4.1	4.0
20	7.5	8.2	7.2	5.3	8.0	7.9	5.2	3.8	4.6	1.9	4.1	3.7
21	9.0	10.2	8.7	9.5	9.8	10.0	4.4	3.7	4.4	2.4	4.3	3.3
22	7.0	6.0	7.6	6.2	4.4	4.0	4.5	3.6	4.2	2.2	3.8	3.9
23	8.0	10.2	9.4	8.4	9.9	9.0	4.2	3.8	4.5	2.4	3.9	4.4
24	6.0	5.0	6.2	5.9	3.9	4.3	3.3	3.2	4.3	2.2	3.6	3.8
25	8.6	10.1	9.8	8.4	9.4	10.3	2.9	3.8	3.9	2.5	4.1	3.4
26	10.7	10.0	8.8	7.8	10.3	11.2	4.0	3.7	3.0	1.5	2.8	3.4
27	8.8	7.4	7.2	8.2	9.8	9.4	3.0	2.9	4.1	1.7	2.5	2.8
28	10.0	10.6	10.5	7.6	8.9	9.1	3.0	3.3	2.9	1.2	2.8	2.8
29	5.0	7.7	9.5	2.2	7.5	7.7	2.9	3.0	3.1	0.9	2.8	2.3
30	10.0	9.8	8.3	4.1	6.8	6.4	1.5	2.2	2.5	0.5	1.9	1.4
31	1.5	5.6	4.0	4.0	1.3	0.8	2.0	2.9	3.9	1.3	1.6	1.3

Département : GUADELOUPE

Mois : AOUT 1974

Dates	TEMP MAX. en °C et dixièmes						TEMP MIN. en °C et dixièmes					
	St-François	Raizet	Duclos	Neuf-Chateau	Vieux-Habitants	Gustavia	St-François	Raizet	Duclos	Neuf-Chateau	Vieux-Habitants	Gustavia
1	30.2	31.0	28.4	27.8	33.0	30.8	23.9	21.2	21.1	22.0	20.0	23.8
2	29.8	31.2	28.6	28.2	32.7	31.8	24.5	22.5	21.3	21.4	21.5	23.9
3	30.7	32.4	29.0	28.2	32.8	29.9	24.4	23.4	21.0	22.2	21.5	23.8
4	29.7	30.3	27.8	27.0	32.8	29.4	26.2	25.0	24.0	22.4	24.0	25.0
5	31.1	31.6	28.8	27.8	33.0	30.2	24.6	24.2	23.2	23.0	22.0	25.3
6	31.0	31.8	29.1	28.0	32.9	29.8	25.7	24.8	24.3	23.0	23.5	26.1
7	30.8	30.2	28.8	28.0	33.0	29.6	25.3	21.7	21.1	22.8	22.0	23.8
8	29.0	31.7	29.4	28.0	33.0	31.0	24.8	22.0	22.2	22.4	21.5	24.4
9	30.8	30.8	29.0	28.6	32.8	30.0	25.0	21.5	21.8	22.2	21.3	25.8
10	30.7	32.1	29.5	28.8	33.0	32.4	24.9	21.6	21.8	22.2	21.0	25.6
11	31.3	32.2	29.0	28.8	33.0	31.4	25.2	25.1	23.5	23.0	24.0	26.0
12	31.3	32.9	29.5	28.0	32.7	32.8	23.5	22.1	22.1	22.2	22.0	25.2
13	30.9	34.3	29.0	28.4	33.0	30.8	25.3	22.2	21.7	21.8	21.5	25.2
14	31.5	32.3	29.0	28.2	33.2	32.0	25.9	25.7	24.3	23.4	23.0	26.6
15	31.3	31.8	29.0	28.2	33.3	29.9	26.0	25.7	24.7	23.6	23.5	26.6
16	31.5	32.2	29.5	28.4	33.0	29.7	26.2	25.2	24.9	24.0	25.0	26.3
17	31.2	31.8	29.6	28.4	32.8	31.6	25.9	23.0	22.0	23.0	22.0	26.3
18	30.6	32.0	29.5	28.4	33.0	30.7	23.9	22.1	20.9	22.2	20.7	25.3
19	30.4	31.9	28.8	28.0	33.0	32.9	25.1	21.8	21.4	22.8	21.0	25.8
20	30.7	32.6	29.0	28.6	32.9	32.0	24.5	21.8	20.9	22.4	20.7	25.9
21	30.4	32.0	29.0	28.2	33.0	33.0	24.2	21.4	20.6	22.0	20.5	25.8
22	30.3	31.8	29.0	27.6	33.0	32.1	23.8	21.0	21.7	21.0	20.2	24.8
23	30.7	32.5	29.2	28.4	32.9	32.4	25.0	21.9	20.9	21.8	20.6	26.1
24	31.5	32.8	29.1	28.2	33.0	32.0	26.4	24.6	24.1	23.6	23.0	26.0
25	30.6	32.5	29.4	28.2	33.2	32.8	24.6	24.8	23.8	23.0	22.5	26.2
26	30.1	31.9	28.0	28.2	33.0	29.8	24.2	22.8	21.4	22.4	23.0	25.9
27	29.3	30.8	28.2	28.0	32.7	29.3	23.4	22.1	21.2	21.2	21.5	25.9
28	29.8	31.3	29.2	28.2	32.2	29.4	23.3	22.7	21.0	21.0	22.0	23.9
29	28.0	27.1	26.0	28.0	29.0	28.2	24.4	22.0	22.3	21.2	22.2	22.5
30	29.5	29.6	27.8	28.0	28.6	29.1	22.7	22.0	20.9	20.6	20.5	23.7
31	27.9	27.4	26.0	26.0	29.0	29.1	22.5	20.5	20.0	19.6	21.0	24.8

Département : GUADELOUPE

Mois : AOUT 1974

Dates	INSOLATION en heures et dixièmes						EVAPORATION en mm et dixièmes					
	St-François	Raizet	Duclos	Neuf-Chateau	Vieux-Habitants	Gustavia	St-François	Raizet	Duclos	Neuf Chateau	Vieux-Habitants	Gustavia
1	9.6	8.9	8.9	8.0	10.1	11.4	4.1	2.9	3.0	2.3	2.1	3.6
2	6.3	11.4	9.1	8.8	9.5	8.7	3.1	3.1	2.6	1.4	2.1	3.2
3	6.9	8.1	5.3	9.0	9.0	8.5	5.4	2.5	2.6	1.2	1.9	3.8
4	1.5	1.2	0.7	8.0	2.5	9.2	3.4	2.2	1.7	0.8	2.1	3.5
5	7.5	5.9	6.3	4.3	8.5	7.2	3.6	2.7	3.0	1.5	2.0	3.5
6	9.2	8.8	9.4	8.2	9.0	10.1	6.0	2.9	3.0	1.3	2.8	4.3
7	6.8	4.1	6.4	8.0	8.4	11.3	8.0	1.6	2.3	1.4	2.9	3.5
8	10.3	9.6	9.8	8.8	9.0	11.0	x	2.5	2.9	1.5	2.8	3.0
9	x	8.9	8.6	9.4	9.3	11.6	x	2.0	2.7	1.6	3.1	4.3
10	7.6	11.2	8.4	10.0	10.0	10.0	4.0	3.0	3.2	1.3	3.1	3.5
11	9.1	9.0	8.9	8.0	8.4	9.6	5.4	3.4	3.1	1.8	3.1	3.8
12	7.7	9.5	7.4	8.3	8.5	8.9	5.6	2.6	3.0	1.2	3.0	3.5
13	6.3	7.8	6.5	8.6	8.0	9.0	3.9	1.9	2.2	1.3	3.0	3.2
14	8.9	8.1	8.3	8.0	7.4	9.0	5.9	3.0	3.0	1.5	2.8	3.5
15	7.2	8.9	5.9	4.6	8.4	9.7	5.9	2.5	3.9	1.4	2.3	4.7
16	8.0	9.1	8.6	6.5	9.0	10.0	6.6	2.2	3.2	1.4	2.4	4.1
17	10.1	10.1	10.1	10.0	10.0	10.4	5.4	2.1	3.6	1.4	2.8	3.8
18	8.9	11.0	8.9	9.0	9.4	11.5	5.5	1.9	3.2	1.7	2.8	2.8
19	9.4	11.0	9.7	10.0	10.1	11.0	5.6	2.0	2.9	1.7	3.2	4.0
20	9.7	11.8	10.0	8.0	10.4	10.1	6.3	2.2	3.4	2.0	3.0	3.8
21	10.5	11.1	8.8	8.0	10.2	9.4	4.4	1.9	3.4	1.1	3.3	3.3
22	9.8	11.5	7.7	8.7	8.4	11.2	5.7	1.9	2.3	1.7	3.2	3.5
23	7.6	10.9	8.2	10.4	7.5	10.4	5.3	2.2	3.4	1.5	2.9	3.5
24	5.3	7.9	7.1	8.0	9.4	10.0	6.5	3.6	3.5	1.5	3.0	3.4
25	8.6	8.8	8.0	10.0	7.0	10.7	6.0	3.9	2.8	1.9	2.5	4.3
26	8.0	8.6	4.5	7.0	7.2	10.5	5.3	2.4	1.8	1.1	2.5	4.8
27	6.1	7.7	5.8	7.0	6.0	8.9	4.1	2.2	1.9	1.2	2.1	4.1
28	4.0	4.1	3.2	5.0	0.0	5.0	2.8	2.1	2.0	1.1	2.4	2.8
29	0.5	0.2	0.0	x	1.0	0.7	0.8	0.3	0.5	0.4	2.5	1.7
30	2.8	1.4	2.0	1.0	2.4	5.6	3.1	1.2	0.9	0.5	1.9	2.8
31	0.8	1.0	1.0	0.5	1.2	9.3	1.8	0.5	3.6	0.3	1.7	2.8

Département : GUYANE

Mois : AOUT 1974

Dates	TEMP MAX. en °C et dixièmes						TEMP MIN. en °C et dixièmes					
	Suzini	Rochambeau	Kourou	St-Laurent	St-Georges	Maripasoula	Suzini	Rochambeau	Kourou	St-Laurent	St-Georges	Maripasoula
1	29.0	28.5	29.1	31.1	29.7	32.1	22.4	21.4	21.6	22.0	20.0	21.8
2	28.8	29.4	29.0	29.9	30.8	32.2	22.1	22.4	21.5	22.6	20.0	21.5
3	28.9	29.7	29.5	29.1	31.1	29.5	22.0	20.6	22.0	21.1	19.7	20.7
4	28.9	29.0	28.4	30.2	30.0	30.1	21.9	21.7	22.4	22.7	20.7	21.3
5	28.1	27.4	27.8	30.2	25.2	27.7	22.2	22.0	22.1	22.1	22.1	22.4
6	28.8	30.4	29.4	32.0	30.8	31.3	21.6	21.5	21.3	21.5	20.0	21.7
7	29.8	29.1	29.9	31.6	32.0	32.3	22.0	21.5	23.0	22.9	20.7	22.6
8	29.6	30.4	30.1	31.4	32.9	31.3	22.5	21.0	22.0	22.1	20.4	21.8
9	29.6	30.5	29.8	32.3	30.4	32.8	22.6	22.0	22.2	23.0	21.5	21.4
10	29.3	30.2	27.9	28.3	31.3	31.0	22.2	22.4	21.7	22.5	21.7	21.6
11	29.7	30.5	29.6	31.2	31.8	32.6	22.8	21.3	22.2	22.2	20.5	20.9
12	29.0	29.2	30.0	33.0	31.5	33.3	22.4	21.4	21.5	21.1	20.0	20.0
13	29.5	30.8	30.0	31.0	31.7	32.7	21.5	21.0	21.4	21.8	19.8	20.3
14	29.4	31.3	30.0	32.1	32.0	32.4	22.4	21.5	21.1	21.8	21.0	20.7
15	29.7	30.3	30.2	32.8	32.1	33.0	22.2	21.1	22.0	21.7	19.3	20.3
16	29.8	31.1	30.2	31.9	31.5	33.3	23.6	21.7	23.0	22.1	20.6	21.4
17	29.7	31.4	30.3	32.1	31.6	32.8	22.4	21.4	23.2	21.6	20.0	20.4
18	29.6	32.2	31.6	33.9	32.0	32.8	22.5	20.0	21.2	21.9	18.6	19.4
19	29.1	30.9	30.0	31.8	31.5	34.3	22.6	21.0	23.0	23.2	19.0	18.8
20	29.1	30.8	29.5	32.8	32.5	33.6	25.0	21.4	23.0	22.2	20.3	20.8
21	29.5	30.5	30.0	33.3	32.9	32.5	24.9	20.4	20.5	21.5	18.9	20.4
22	29.2	31.7	30.2	31.8	32.5	33.3	25.1	20.9	22.0	22.0	19.0	20.2
23	29.3	30.8	30.1	32.9	31.9	33.6	24.9	20.3	21.3	21.2	19.3	19.4
24	29.4	31.0	30.3	32.1	32.6	32.5	22.1	20.5	20.9	21.0	19.1	19.5
25	29.6	31.9	30.2	31.8	33.4	33.5	21.8	21.1	21.5	22.8	18.8	20.0
26	29.8	31.6	30.3	31.2	33.2	33.5	25.9	20.4	23.0	22.2	19.5	19.7
27	30.0	31.5	30.2	31.2	30.8	32.3	22.9	21.5	22.0	22.1	19.9	20.9
28	30.0	31.4	30.0	32.1	32.5	31.7	22.4	22.0	22.5	22.4	21.1	21.7
29	30.4	31.8	30.8	33.2	32.5	33.1	22.9	21.2	22.0	22.0	20.4	22.0
30	29.2	30.5	29.7	31.9	29.5	32.4	23.2	22.8	22.5	22.8	22.3	20.8
31	29.3	31.4	30.6	31.3	30.9	30.7	21.0	21.2	21.3	21.5	21.8	21.0

Département : GUYANE

Mois : AOUT 1974

Dates	INSOLATION en heures et dixièmes						EVAPORATION en mm et dixièmes					
	Suzini	Rochambeau	Kourou	St-Laurent	St-Georges	Maripasoula	Suzini	Rochambeau	Kourou	St-Laurent	St-Georges	Maripasoula
1	8.6	5.8	8.9	7.8	4.9	7.0	1.9	1.1	2.1	1.2	0.8	1.1
2	6.4	6.6	8.2	3.7	8.6	6.5	1.9	1.5	1.9	0.9	1.8	1.0
3	7.5	5.0	5.6	5.0	7.8	5.5	1.8	1.3	1.7	0.9	1.6	0.7
4	3.8	3.9	4.0	3.8	6.4	5.3	1.6	0.9	1.5	0.8	1.3	0.8
5	2.0	0.7	1.4	6.6	0.2	2.2	0.8	1.0	0.9	1.2	0.2	0.5
6	9.6	8.9	7.9	6.8	8.0	7.0	1.8	1.5	2.3	1.3	1.5	0.9
7	8.9	6.8	6.0	6.5	9.1	7.5	2.1	1.0	1.1	0.9	1.9	1.3
8	9.7	8.9	7.4	10.1	9.5	6.2	1.9	1.5	1.9	1.4	1.9	1.1
9	4.9	5.3	6.3	6.7	3.6	5.1	1.8	1.6	1.8	1.1	0.9	0.8
10	5.6	6.3	4.7	2.0	4.7	5.4	2.2	1.6	1.0	0.7	1.4	0.7
11	11.6	11.2	11.1	9.0	11.2	9.0	2.8	2.5	3.9	1.4	2.6	1.3
12	8.0	7.2	6.9	8.6	8.5	9.8	1.7	1.3	2.0	1.1	2.1	1.6
13	10.4	9.3	8.5	7.5	10.1	8.4	2.6	2.1	2.2	1.1	1.9	1.3
14	11.0	10.2	11.3	10.0	7.1	6.5	2.4	1.8	2.0	2.1	1.4	1.3
15	10.8	11.1	11.0	10.8	8.9	7.8	2.6	2.5	1.7	1.9	1.4	1.3
16	10.7	10.1	10.9	8.4	10.0	9.2	2.3	2.6	2.9	1.2	2.1	1.5
17	10.7	9.7	10.4	7.1	11.2	10.4	2.6	2.5	2.7	1.4	2.6	1.5
18	11.7	11.5	11.5	11.0	10.3	10.1	2.7	2.7	2.5	2.1	2.2	1.7
19	8.7	9.4	10.5	9.0	7.2	8.3	2.9	2.4	1.0	1.7	1.8	1.5
20	11.5	11.3	11.7	9.5	9.0	10.1	3.9	2.6	2.6	1.7	2.0	1.5
21	11.6	10.5	10.1	11.3	9.8	10.2	3.6	2.7	3.2	2.1	2.0	1.4
22	11.2	10.7	11.1	11.0	10.3	10.4	3.2	2.6	3.6	2.0	2.2	1.6
23	11.5	10.9	11.4	11.1	9.6	10.1	3.1	2.7	3.0	2.6	1.7	1.7
24	11.5	11.1	11.6	9.2	10.4	9.0	2.4	3.0	4.1	1.7	2.4	1.4
25	11.3	11.2	10.6	8.3	10.3	9.8	3.6	2.9	3.3	1.8	2.1	1.7
26	11.3	9.6	10.6	7.9	6.8	9.7	3.4	2.5	3.3	1.2	1.3	1.2
27	5.2	4.9	7.6	6.8	6.2	10.3	2.0	1.5	3.0	1.4	0.9	1.4
28	7.1	6.1	6.3	6.4	10.3	3.7	2.3	1.4	3.5	1.3	2.0	0.8
29	10.2	7.8	9.1	8.3	10.4	9.4	2.6	2.3	4.1	1.7	3.0	1.1
30	5.1	4.8	6.1	7.9	2.2	6.1	1.2	1.5	2.3	1.7	0.7	0.9
31	9.8	6.9	10.9	8.4	5.4	5.8	1.6	1.6	3.3	1.7	0.7	1.0

Département : MARTINIQUE

Mois : AOUT 1974

PLUVIOMETRIE QUOTIDIENNE en mm et dixièmes de postes sélectionnés

Dates	Grand Rivière	Caravelle	Chopotte	Paquemar	Ste-Anne	Champflore	Morne des Cadets	Sinaï	St-Esprit	St-Pierre	Desaix	Lamentin	Diamant
1	0.2	1.0	.	0.5	.	14.0	5.1		3.0	2.0	1.4	4.6	.
2	5.0	1.2	3.4	.	.	4.1	2.1		2.5	.	0.2	0.7	.
3	0.7	0.1	Tr	.	.	1.2	1.0		0.5	4.6	1.8	1.3	.
4	31.6	1.1	0.2	.	4.6	2.1	61.2		.	25.6	2.7	8.3	19.1
5	3.0	0.2	2.8	7.0	3.9	58.4	16.2		7.9	5.0	7.0	9.3	5.6
6	.	.	2.5	3.5	5.5	10.2	0.1		6.0	.	Tr	.	.
7	.	.	.	.	.	.	.		.	.	3.1	13.4	.
8	.	2.5	0.2	.	.	Tr	0.2		13.5	.	0.4	0.1	.
9	1.2	.	.	.	.	0.3	Tr		.	.	0.2	.	.
10	2.6	.	.	.	2.8	.	2.7		.	.	0.1	0.7	.
11	0.3	0.2	1.1	0.9	.	1.3	2.5		1.3	.	0.2	0.4	.
12	2.7	1.1	0.4	.	.	1.7	4.0		1.6	.	0.5	1.7	.
13	22.8	7.2	Tr	.	1.2	9.6	18.4		4.6	9.5	7.3	3.4	1.4
14	8.3	4.3	2.7	0.5	.	27.9	16.3		3.8	20.0	8.1	9.6	7.4
15	0.2	.	8.0	7.4	1.6	36.3	5.0		8.4	1.7	0.7	2.1	0.3
16	.	.	0.8	.	1.8	6.5	1.5		.	.	Tr	.	.
17	.	.	.	.	.	0.8	.		.	.	Tr	.	.
18	.	1.4	.	.	.	.	.		.	.	2.9	1.6	.
19	1.2	1.1	0.9	.	.	0.2	2.4		.	.	1.0	7.9	5.4
20	.	.	1.1	10.0	0.2	7.4	0.2		2.2	.	Tr	.	.
21	.	.	.	.	.	.	0.2		.	.	.	.	.
22	.	.	.	.	0.5	0.7	0.2		.	.	Tr	.	.
23	2.2	1.2	.	.	.	0.4	5.2		.	1.0	Tr	1.9	.
24	1.0	.	.	3.6	.	1.9	1.5		.	11.5	0.7	5.8	3.1
25	17.8	3.5	.	0.1	1.4	4.4	15.9		0.7	13.0	7.7	8.8	16.2
26	10.0	1.4	9.7	10.8	12.9	21.8	10.1		0.4	10.5	9.6	5.7	11.7
27	0.5	3.8	9.1	1.7	7.7	16.1	6.6		.	4.7	5.0	16.0	0.3
28	2.0	.	3.1	1.2	.	7.1	2.2		9.1	.	Tr	1.4	.
29	.	2.4	0.6	.	.	2.4	12.2		.	4.4	.	.	.
30	53.4	11.3	0.8	.	.	11.0	43.1		18.4	34.0	12.2	3.9	17.2
31	8.2	1.3	4.8	.	2.1	42.6	1.3		30.2	.	7.9	.	.
1° décade	44.3	6.1	9.1	11.0	16.8	90.3	98.6		33.4	37.2	16.9	38.4	24.7
2° décade	35.5	15.3	15.0	18.8	4.8	91.7	50.3		21.9	31.2	20.7	26.7	14.5
3° décade	95.1	24.9	28.1	17.4	24.6	108.4	98.5		58.8	79.1	43.1	43.5	48.5
Total	174.9	46.3	52.2	47.2	46.2	290.4	247.4		114.1	147.5	80.7	108.6	87.7

Département : MARTINIQUE

Mois : AOUT 1974

PLUVIOMETRIE TOTALE en mm et dixièmes de postes sélectionnés

Postes	Total du Mois	Ecart à la Moyenne (1)	Ecart en % (2)	Nombre de jours de pluie ≥					Max. en 24 heures		Max. absolu en 24 heures	
				0,1 mm	10mm	30mm	50mm	100mm	Valeur	Date	Valeur	Année
Grand Rivière	174.9	x	x	21	5	2	1	0	53.4	30	x	x
Caravelle	46.3	- 60.8	- 57	19	1	0	0	0	11.3	30	85.2	1970
Chopotte	52.2	x	x	18	0	0	0	0	9.7	26	x	x
Paquemar	47.2	-102.8	- 69	12	2	0	0	0	10.8	26	90.2	1961
Ste-Anne	46.2	x	x	13	1	0	0	0	12.9	26	x	x
Champflore	290.4	x	x	26	9	3	1	0	58.4	5	x	x
Morne des Gadets	247.4	-145.6	- 37	27	8	2	1	0	61.2	4	254.0	1970
Sinaï												
St-Esprit	114.1	x	x	17	3	1	0	0	30.2	31	x	x
St-Pierre	147.5	-139.5	- 49	14	6	1	0	0	34.0	30	x	x
Desaix	80.7	-171.3	- 68	22	1	0	0	0	12.2	30	340.8	1970
Lamentin	108.6	-128.4	- 54	22	2	0	0	0	16.0	27	142.4	1970
Diamant	87.7	- 78.3	- 47	11	4	0	0	0	19.1	4	65.0	1969

(1) Moyenne Période 1961-1970

(2) Ecart en % par rapport à la moyenne de la Période

Département : GUADELOUPE Mois : AOUT 1974

PLUVIOMETRIE en mm et dixièmes de postes sélectionnés

	GRANDE TERRE					BASSE TERRE					ARCHIPEL		
Dates	Saint François	Douville Ste Anne	Morne à l'Eau	Anse Bertrand	Le Raizet	Neufchateau	Duclos	Saint Claude	Basse Terre	Vieux Habitants	Désirade	Ferme du Vidon Marie-Galante	Gustavia
1	.	.	12.0	.	.	7.6	13.9	17.0	1.2	1.0	1.6	9.3	0.9
2	0.1	0.2	.	.	0.3	4.5	3.2	5.7	2.3	1.2	.	1.0	5.3
3	0.1	2.0	.	.	0.4	2.8	.	TR	.	.		TR	0.2
4	2.0	4.5	4.2	.	4.0	10.4	30.4	1.2	8.3	.	3.3	.	3.7
5	0.6	.	0.1	.	4.6	1.0	1.2	15.6	1.0	15.0	TR	.	1.0
6	.	0.1	.	.	.	.	.	0.7	.	11.0	.	.	1.2
7	.	0.1	1.2	.	10.3	2.0	1.3	5.4	0.5	.	.	.	4.2
8	.	0.1	.	.	1.7	14.4	2.2	.	.	0.6	.	.	.
9	1.5	0.2	.	.	2.1	.	8.9	.	.	.	.	.	.
10	0.2	0.9	.	.	0.3	.	0.2	.	.	.	0.5	.	.
11	.	.	.	.	.	3.0	.	.	.	.	.	TR	1.0
12	.	7.9	.	.	7.8	10.2	32.2	.	6.5	.	.	.	0.2
13	2.7	1.0	16.0	.	2.5	1.5	24.5	28.1	5.8	5.8	0.7	.	2.4
14	.	.	.	4.7	0.3	.	.	.	0.4	0.4	0.5	.	.
15	.	.	.	1.1	.	.	.	4.1	.	0.8	.	TR	.
16	.	.	.	0.1	.	.	.	.	.	.	.	TR	.
17	.	.	.	.	.	.	.	.	.	.	.	.	.
18	3.1	0.1	.	.	.	2.4	3.7	.	.	.	.	.	.
19	.	.	.	.	0.1	.	7.1	.	.	.	.	.	.
20	.	3.3	.	.	0.6	.	0.4	.	.	.	.	.	.
21	.	.	.	.	.	5.8	.	.	.	.	0.2	.	0.2
22	.	.	.	.	.	18.0	0.4	.	.	.	.	.	.
23	.	.	.	.	.	.	2.0	.	.	.	.	.	0.7
24	5.5	0.4	.	.	.	0.5	.	0.6	.	0.5	.	.	.
25	3.1	7.3	3.5	.	0.1	.	0.9	TR	.	0.6	.	.	.
26	1.0	3.9	5.2	TR	8.8	11.0	3.9	.	6.2	.	1.0	0.5	0.6
27	8.9	8.7	8.4	0.6	6.4	20.7	11.7	22.5	18.6	0.7	12.5	9.5	1.3
28	1.6	34.8	1.8	12.6	4.4	20.7	1.1	17.6	5.3	5.0	0.2	1.0	21.0
29	24.2	10.1	42.8	6.6	30.8	35.6	33.3	25.0	13.0	13.0	51.7	10.5	126.6
30	49.1	33.4	88.2	35.6	46.8	68.2	140.3	17.7	32.0	21.0	35.4	21.2	2.8
31	9.6	64.8	35.2	32.0	52.9	80.0	137.0	50.5	8.3	36.7	3.9	27.6	3.4
1° décade	4.5	8.1	17.5	.	23.7	42.7	61.3	45.6	13.3	28.8	5.4	10.3	16.5
2° décade	5.8	12.3	16.0	5.9	11.3	17.1	67.9	32.2	12.7	7.0	1.2	.	3.6
3° décade	103.0	163.4	185.1	87.4	150.2	260.5	330.6	133.9	83.4	77.5	104.9	70.3	158.6
Total	113.3	183.8	218.6	93.3	185.2	320.3	459.8	211.7	109.4	113.3	111.5	80.6	178.7

Département : GUADELOUPE

Mois : AOUT 1974

PLUVIOMETRIE TOTALE en mm et dixièmes de postes sélectionnés

Postes	Total du Mois	Ecart à la Moyenne (1)	Ecart en % (2)	Nombre de jours de pluie					Max. en 24 heures		Max. absolu en 24 heures	
				0,1 mm	10 mm	30 mm	50 mm	100 mm	Valeur	Date	Valeur	Année
Grande Terre												
Saint François	II3.3	×	×	I6	2	I	0	0	49	30	×	×
Douville Ste Anne**	I83.8	+ 45.8	+ 33	20	4	3	I	0	65	3I	65	I970
Morne à l'Eau**	2I8.6	+ 59.6	+ 37	I2	5	3	I	0	88	30	6I	I970
Anse Bertrand	93.3	- 53.7	- 36	8	3	2	0	0	36	30	II3	I958
Raizet	I85.2	- 9.8	- 5	20	4	3	I	0	53	31	I09	I953
Basse Terre												
Neufchateau*	320.3	- 44.7	- I2	20	I0	3	2	0	80	3I	I20	I956
Duclos**	459.8	+2I0.8	+ 84	22	8	5	2	2	I40	30	I03	I969
Saint Claude	2II.7	×	×	I4	8	I	I	0	5I	3I	×	×
Basse Terre	I09.4	-I08.6	- 49	I4	3	I	0	0	32	30	I0I	I964
Vieux Habitants	II3.3	×	×	I5	5	I	0	0	37	3I	×	×
Archipel												
Désirade	III.5	- 6.5	- 6	I2	3	2	I	0	52	29	73	I959
Ferme du Vidon	80.6	×	×	8	3	0	0	0	28	3I	×	×
Gustavia	I78.7	+ 97.7	+II3	I8	2	I	I	I	I29	29	4I	I952

(1) Moyenne Période 1951 - 1970 * Période 1956 - 1970 ** Période 1966 - 1970

(2) Ecart en % par rapport à la moyenne de la période

Département : GUYANE — Mois : Août 1974

PLUVIOMETRIE QUOTIDIENNE en mm et dixièmes de postes sélectionnés

Dates	Cayenne Ville	Rochambeau	Kaw	Régina	St Georges	Camopi	Iracoubo	Kourou	St Elie	Saül	Aouara	St Laurent	Gd Santi	Maripasoula
1	8.0	11.1	6.0	0.5	4.4	6.4	41.2	18.0	3.7	1.7	.	1.0	1.1	12.2
2	3.8	.	.	6.8	.	14.7	4.0	10.0	0.2	3.2	.	6.7	0.5	7.8
3	6.8	5.0	4.9	5.4	2.9	8.2	25.3	15.5	12.7	0.5	.	18.2	12.2	15.3
4	8.9	8.9	40.0	42.7	20.4	13.0	1.8	1.0	5.0	31.0	2.5	22.5	3.3	7.9
5	6.3	9.0	6.3	3.7	20.3	2.5	2.8	1.5	7.2	3.9	0.5	0.2	21.9	11.6
6	0.8	10.4	.	0.6	.	1.2	11.7	38.5	2.1	1.8	.	8.6	47.2	1.5
7	.	20.3	.	14.6	.	25.8	17.5	.	11.0	0.1	.	6.8	5.8	.
8	2.0	0.7	4.0	25.0	2.0	Tr	1.8	.	.	.	.	0.5	1.9	11.9
9	9.1	22.6	7.2	18.1	16.5	3.8	17.7	21.0	5.9	2.9	.	3.2	0.7	4.2
10	7.0	9.7	7.5	10.9	3.0	7.7	22.4	6.5	12.2	1.0	4.0	14.6	4.4	17.8
11	.	2.8	.	.	.	.	.	.	11.3	.	.	6.0	3.7	0.4
12	3.9	22.1	4.4	25.2	.	.	.	0.5	1.4	2.8	13.5	1.3	.	.
13	.	0.1	.	.	.	.	18.2	.	6.3	.	10.0	0.5	.	.
14	.	9.6	0.7	13.0	.	0.1	.	2.0	9.1	.	0.4	.	.	.
15	0.2	.	4.8	12.3	6.0	.	.	1.5	.	18.4	.	2.9	1.8	1.4
16	0.7	0.4	2.4	8.5	Tr	.	.	.	0.6	4.1	.	22.2	6.4	13.8
17	.	2.2	.	.	.	.	3.2	.	0.1	0.1	.	0.6	.	.
18	.	.	.	.	.	Tr	.	.	.	.	.	.	.	.
19	.	.	.	.	.	.	.	.	.	.	.	.	.	.
20	.	.	.	.	.	.	.	.	.	.	.	6.7	.	1.3
21	.	.		12.0	.	.	.	.	.	.	.	.	.	0.2
22	.	.		12.0	.	.	.	.	1.8	21.8	.	.	.	.
23	.	.		.	7.0	5.8	.	.	0.4	0.9	.	.	.	0.5
24	.	.		1.3	.	.	.	.	.	.	.	0.6	.	3.2
25	.	.		.	.	Tr	Tr	.	.	.	.	.	.	.
26	.	.		.	2.3	.	.	.	.	.	.	1.3	.	10.6
27	17.5	1.9	8.7	9.0	6.7	2.1	1.3	6.0	0.4	0.8	.	11.2	.	25.3
28	.	3.8	22.9	4.3	.	.	.	.	2.9	.	.	0.8	2.6	18.7
29	.	4.6	0.7	0.5	0.8	.	.	.	2.1	.	.	4.7	.	.
30	1.6	8.6	27.7	14.8	35.2	33.9	.	.	19.8	20.7	.	5.0	13.9	12.2
31	.	.	30.2	4.5	7.4	0.2	.	.	9.0	3.1	.	.	.	3.6
1e décade	52.7	97.7	75.9	128.3	69.5	83.3	146.2	112.0	60.0	46.1	7.0	82.3	99.0	90.2
2e décade	4.8	37.2	12.3	59.0	6.0	0.1	21.4	4.0	28.8	25.4	23.9	40.2	11.9	16.9
3e décade	19.1	18.9	90.2	58.4	59.4	42.0	1.3	6.0	36.4	47.3	Nt	23.6	16.5	74.3
Total	76.6	153.8	178.4	245.7	134.9	125.4	168.9	122.0	125.2	118.8	30.9	146.1	127.4	181.4

Département : GUYANE

Mois : Août 1974

PLUVIOMETRIE TOTALE en mm et dixièmes de postes sélectionnés

Postes	Total du Mois	Ecart à la Moyenne (1)	Ecart en % (2)	Nombre de jours de pluie ≥					Max. en 24 heures		Max. absolu en 24 heures	
				0,1mm	10mm	30mm	50mm	100mm	Valeur	Date	Valeur	Année
Cayenne Ville	76.6	+ 8.6	+ 13	14	1	0	0	0	17.5	27	143.0	1961
Rochambeau	153.8	+ 5.8	+ 4	19	5	0	0	0	22.6	9	57.0	1969
Kaw	178.4	+ 58.4	+ 49	16	4	2	0	0	40.0	4	63.2	1960
Régina	245.7	+ 110.7	+ 82	22	11	1	0	0	42.7	4	60.5	1965
St Georges	134.9	+ 27.9	+ 26	14	4	1	0	0	35.2	30	52.7	1966
Camopi	125.4	+ 8.4	+ 7	14	4	1	0	0	33.9	30	55.0	1960
Iracoubo	168.9	+ 52.9	+ 46	13	7	1	0	0	41.2	1er	132.0	1959
Kourou	122.0	x	x	12	5	1	0	0	38.5	6	x	x
Saint Elie	125.2	- 13.8	- 10	22	5	0	0	0	19.8	30	81.1	1966
Sati	118.8	- 6.2	- 5	18	4	1	0	0	31.0	4	70.3	1961
Aouara	30.9	- 8.1	- 21	6	2	0	0	0	13.5	12	41.1	1962
Saint Laurent	146.1	- 16.9	- 10	23	5	0	0	0	22.5	4	69.4	1959
Grand Santi	127.4	- 33.6	- 21	15	4	1	0	0	47.2	6	62.3	1961
Maripasoula	181.4	+ 43.4	+ 31	21	10	0	0	0	25.3	27	68.6	1962

(1) Moyenne Période 1956 - 1970, (AOUARA : 1962/1970)

(2) Ecart en % par rapport à la moyenne de la Période.

Département : MARTINIQUE

Mois : AOUT 1974

TEMPERATURE sous abri en °C et dixièmes

Postes	Maximale Moyenne Tx	Minimale Moyenne Tn	Moyenne $\frac{\overline{Tx} + \overline{Tn}}{2}$	Ecart à la Moyenne (1)	Extrêmes du Mois				Extrêmes absolus			
					Max.	Date	Min.	Date	Max.	Année	Min.	Année
Grand Rivière	29.2	23.5	26.3	x	30.0	2	21.0	31	x	x	x	x
Caravelle	29.1	25.5	27.3	x	35.4	29	22.8	1er	x	x	x	x
Chopotte	30.9	24.9	27.9	x	32.5	22	22.2	29	x	x	x	x
Paquemar	30.7	25.2	28.0	00	32.0	23	23.0	29	32.0	1963	21.0	1966
Ste-Anne	30.8	25.1	28.0	x	31.7	20	22.0	31	x	x	x	x
Champflore	28.2	21.1	24.6	x	29.2	19	17.9	30	x	x	x	x
Morne des Cadets	26.8	20.6	23.7	-0.2	29.2	2	18.8	2	30.4	1966	18.0	1964/70
Sinaï												
St-Esprit	30.8	24.1	27.4	x	32.0	2	20.0	30	x	x	x	x
St-Pierre	31.4	22.6	27.0	-0.3	33.0	13	21.0	2	35.2	1959	18.0	1970
Desaix	29.9	23.6	26.8	+0.4	32.1	29	21.3	27	32.5	1963	20.8	1968
Lamentin	30.5	24.1	27.3	+0.3	31.1	30	20.9	29	33.0	1969	20.6	1962
Diamant	31.7	24.4	28.1	x	33.0	18	22.8	29	x	x	x	x

(1) Ecart par rapport à la moyenne de la période 1956-1970

Postes	TEMPERATURE MINIMALE AU SOL en °C et dixièmes (2)		TEMPERATURE MOYENNE DANS LE SOL en °C et dixièmes à 14 heures fuseau				
	Moyenne du Mois	Absolue du Mois	- 10 cm	- 20 cm	- 30 cm	- 50 cm	- 100 cm
Desaix					27.0	27.3	27.6
Lamentin	20.3	17.9	30.2		28.9	28.5	

(2) à 10 cm, au dessus d'un sol gazonné

Département : GUADELOUPE

Mois : AOUT 1974

TEMPERATURE sous abri en C° et dixièmes

Postes	Maximale Moyenne $\overline{Tx}$	Minimale Moyenne $\overline{Tn}$	Moyenne $\frac{\overline{Tx}+\overline{Tn}}{2}$	Ecart à la Moyenne (1)	Extrême du Mois				Extrême absolu			
					Max.	Date	Min.	Date	Max.	Année	Min.	Année
Désirade	30.3	25.6	28.0	x	31.8	22	23.2	31	x	x	x	x
Ferme du Vidon	28.5	21.3	24.9	x	31.9	21	15.8	20	x	x	x	x
Saint François	30.4	24.7	25.6	x	31.5	14	22.5	31	x	x	x	x
Le Moule	32.2	23.1	27.7	x	33.2	7	20.0	6	x	x	x	x
Douville***	30.9	23.1	27.0	- 0.1	32.0	28	21.0	31	33.6	1969	21.4	1967
Petit Canal	31.2	23.9	27.6	x	32.1	23	20.7	31	x	x	x	x
Anse Bertrand	31.1	24.2	27.7	x.	32.1	10	22.0	30	x	x	x	x
Raizet	31.4	22.9	27.2	+ 0.4	32.9	12	20.5	31	32.8	1969	19.8	1956
Neufchateau*	28.1	22.2	25.2	+ 0.8	28.8	10	19.6	31	33.0	1958	15.8	1966
Duclos***	28.8	22.1	25.5	- 0.3	29.6	17	20.0	31	31.0	1969	20.7	1966
Saint Claude	27.6	19.8	23.7	x	30.0	13	16.5	11	x	x	x	x
Comté de Lohéac	31.2	21.1	26.2	x	32.7	2	19.1	13	x	x	x	x
Basse Terre**	31.2	23.0	27.1	+ 0.4	32.8	21	21.0	30	32.5	1969	20.2	1963
Les Plaines	28.7	22.6	25.7	x	29.5	17	20.0	28	x	x	x	x
Vieux Habitants	32.5	21.9	27.2	x	33.3	15	20.0	1	x	x	x	x
Gustavia*	30.8	25.2	28.0	+ 0.2	33.0	21	22.5	29	33.1	1968	22.1	1966
Orléans	30.7	24.2	27.5	x	32.0	5	22.2	8	x	x	x	x

(1) Ecart par rapport à la moyenne de la période 1951 - 1970

* Période 1956 - 1970 ** Période 1961 - 1970 *** Période 1966 - 1970

Postes	TEMPERATURE MINIMALE AU SOL en °C et dixièmes (2)		TEMPERATURE MOYENNE DANS LE SOL en °C et dixièmes à 14 heures fuseau				
	Moyenne du Mois	Absolue du Mois	- 10 cm	- 20 cm	- 30 cm	- 50 cm	- 100 cm
Saint François	23.2	20.4	x	x	x	x	x
Raizet	20.4	17.6	x	30.3	x	29.5	29.3
Duclos	19.9	16.0	x	x	x	x	x

(2) à 10 cm, au dessus d'un sol gazonné

Département : GUYANE

Mois : Août 1974

TEMPERATURE sous abri en ºC et dixièmes

Postes	Maximale Moyenne $\overline{Tx}$	Minimale Moyenne $\overline{Tn}$	Moyenne $\frac{\overline{Tx} + \overline{Tn}}{2}$	Ecart à la Moyenne (1)	Extrêmes du Mois				Extrêmes absolus			
					Max.	Date	Min.	Date	Max.	Année	Min.	Année
Cayenne Suzini	29.4	22.8	26.1	x	30.4	29	21.0	31	x	x	x	x
Cabassou *	31.6	23.6	27.6	x	33.0	19	22.3	10	x	x	x	x
Rochambeau	30.6	21.3	25.9	- 0.3	32.2	18	20.0	18	32.2	1970	19.3	1959
Degrad Edmond	31.2	20.6	25.9	x	33.2	19	19.5	21	x	x	x	x x
Régina	32.6	20.5	26.6	- 0.1	35.2	25	18.5	18	35.5	1969	18.3	1956
Saint Georges	31.5	20.5	26.0	- 0.1	33.4	25	18.6	18	35.1	1956	17.5	1967
Camopi	31.9	20.3	26.1	- 0.4	33.5	18	19.0	20	35.4	1959	18.0	1963
Iracoubo	31.5	21.5	26.5	x	33.0	25	19.9	18	x	x	x	x
Sinnamary	30.4	21.9	26.2	x	32.6	23	21.4	21	x	x	x	x
Kourou	29.8	22.0	25.9	x	31.6	18	20.9	24	x	x	x	x
Saül	31.8	19.0	25.4	- 0.7	33.8	29	16.4	19	35.5	1965	14.1	1961
Mana	30.0	22.8	26.4	x	33.0	20	21.4	6	x	x	x	x
Saint Laurent	31.7	22.1	26.9	- 0.1	33.9	18	21.0	24	35.0	1969	20.7	1962
Grand Santi	32.5	20.6	26.6	+ 0.2	34.8	27	18.9	18	35.8	1963	16.3	1969
Maripasoula	32.3	20.8	26.6	+ 0.1	34.3	19	18.8	19	34.2	1968	17.9	1968

(1) Ecart par rapport à la moyenne de la période 1956 - 1970

* CABASSOU : Relevés sous abri AMPS.

Postes	TEMPERATURE MINIMALE AU SOL en ºC et dixièmes (2)		TEMPERATURE MOYENNE DANS LE SOL en ºC et dixièmes à 14 heures fuseau				
	Moyenne du Mois	Absolue du Mois	- 10 cm	- 20 cm	- 30 cm	- 50 cm	- 100 cm
Rochambeau	20.9	19.1		28.4		28.7	28.3
Saint Georges	19.7	18.0		28.1		28.0	28.1
Saint Laurent	20.9	19.8		28.9		28.7	28.5
Maripasoula	19.9	17.0		28.8		28.6	29.2

Département : MARTINIQUE

Mois : AOUT 1974

EVAPORATION en mm et dixièmes

Postes	Piche sous abri				Bac Classe "A" (1)				
	1°décade	2°décade	3°décade	Total	1°décade	2°décade	3°décade	Total	Moyenne
Grand Rivière	33.6	31.3	27.7	92.6					
Chalvet	33.3	41.5	35.7	110.5	64.1(10)	68.1(10)	73.9(11)	206.1	6.6
Fonds St-Jacques	20.6	23.0	26.2	69.8					
Chopotte	36.5	18.6	30.5	85.6					
Simon	40.1	40.2	38.2	118.5					
Paquemar	36.9	37.1	36.1	110.1					
Ste-Anne	39.9	41.4	40.8	122.1	83.9(10)	76.3(10)	82.0(10)	242.2	7.8
Champflore	13.7	12.6	12.7	39.0					
Morne des Cadets	18.9	19.1	18.8	56.8					
Morne des Esses	13.7	12.4	14.3	40.4					
Terreville	21.2	21.0	21.5	63.7					
Tivoli	16.7	17.8	18.7	53.2					
Sinaï									
Petit Morne	24.9	28.9	24.0	77.8					
St-Esprit	32.3	28.4	28.3	89.0					
St-Pierre	30.3	28.8	38.7	97.8					
Desaix	33.0	35.3	34.1	102.4	51.8(10)	60.0(10)	56.3(10)	168.1	5.4
Lamentin	32.0	32.4	28.0	92.4	62.8(10)	68.8(10)	60.2(11)	191.8	6.2
Diamant	19.8	23.4	20.6	63.8					

(1) Par suite de débordement du Bac, certaines mesures sont manquantes. Les chiffres entre parenthèses qui suivent les totaux décadaires ou mensuels indiquent le nombre de jours où la mesure a été possible.

Département : GUADELOUPE

Mois : AOUT 1974

EVAPORATION en mm et dixièmes

Postes	Piche sous abri				Bac classe "A" (1)				
	1° décade	2° décade	3° décade	Total	1° décade	2° décade	3° décade	Total	Moyenne
Désirade	19.2	19.5	25.2	63.9					
Ferme du Vidon	39.8	51.6	32.7	124.1					
Saint François	37.6(8)	56.1	45.8	139.5(29)	55.0 (7)	90.1	70.9(9)	216.0(26)	8.3
Le Moule	34.4	40.1	35.7	110.2					
Douville	40.2	44.0	32.5	116.7					
Petit Canal	41.0	46.2	39.2	126.6					
Anse Bertrand	38.2	34.1	34.0	106.3					
Raizet	25.4	23.8	22.2	71.4	51.2	64.2	61.0(10)	176.4(30)	5.9
Neufchateau	14.3	15.4	12.3	42.0					
Duclos	27.0	31.5	26.1	84.6	56.7 (9)	59.6 (9)	38.2(8)	154.5(26)	5.9
Saint Claude	29.1	35.0	30.0	94.1					
Comté de Lohéac	32.9	28.0	26.5	87.4					
Basse Terre	28.3	41.0	35.1	104.4					
Les Plaines	30.8	29.2	21.4	81.4					
Vieux Habitants	24.9	28.4	28.0	81.3					
Gustavia	36.2	37.2	37.0	110.4					
Orléans	x	x	x	x					

(1) Par suite de débordement du bac, certaines mesures sont manquantes. Les chiffres entre parenthèses qui suivent les totaux décadaires ou mensuels, indiquent le nombre de jours où la mesure a été possible.

Département : GUYANE

Mois : Août 1974

EVAPORATION en mm et dixièmes

Postes	Piche sous abri				Bac classe "A" (1)				
	1º décade	2º décade	3º décade	Total	1º décade	2º décade	3º décade	Total	Moyenne
Cayenne Ville					45.0 (10)	56.3 (10)	60.6 (10)	161.9 (30)	5.4
Cayenne Suzini	17.8	26.5	29.0	73.3					
Rochambeau	13.0	23.0	24.7	60.7	40.7 (10)	57.4 (10)	65.0 (11)	163.1 (31)	5.3
Saint Georges	13.3	20.1	19.0	52.4	39.2 (10)	53.7 (10)	49.1 (10)	142.0 (30)	4.7
Kourou	16.2	23.5	36.7	76.4	42.8 (10)	55.2 (10)	61.9 (11)	159.9 (31)	5.2
Saint Laurent	10.4	15.7	19.2	45.3	35.6 (10)	50.6 (10)	51.0 (11)	137.2 (31)	4.4
Maripasoula	8.9	14.5	14.2	37.6	28.2 (9)	46.9 (10)	47.4 (11)	122.5 (30)	4.1
Degrad Edmond	7.7	14.4	14.7	36.8					
Régina	6.0	12.9	12.4	31.3					
Camopi	11.7	19.3	21.9	52.9					
Iracoubo	9.9	16.7	20.5	47.1					
Sinnamary	12.2	19.5	22.7	54.4					
Saül	9.7	15.3	15.8	40.8					
Mana	16.6	22.2	32.2	71.0					
Grand Santi	12.9	22.9	27.6	63.4					
Cabassou *	19.3	21.9	34.4	75.6					

(1) Par suite de débordement du bac, certaines mesures sont manquantes. Les chiffres entre parenthèses qui suivent les totaux décadaires ou mensuels indiquent le nombre de jour où la mesure a été possible.

* CABASSOU : Relevés sous abri AMPS.

Département : MARTINIQUE

Mois : AOUT 1974

HUMIDITE RELATIVE en pourcentage

Postes	Maximale Moyenne $\overline{Ux}$	Minimale Moyenne $\overline{Un}$	Moyenne $\frac{\overline{Ux} + \overline{Un}}{2}$	Extrêmes du Mois		Min absolu période(1)
				Max.	Min.	
Grand Rivière	99	76	87	99	65	x
Caravelle	91	72	81	98	56	x
Chopotte	96	73	85	99	63	x
Paquemar	85	66	76	91	52	x
Ste-Anne	88	60	74	96	49	x
Champflore						
Morne des Cadets	98	75	87	99	65	x
Sinaï						
St-Esprit	95	51	73	99	34	x
St-Pierre	95	64	80	99	48	x
Desaix	91	59	75	98	46	51
Lamentin	92	61	77	98	46	51
Diamant	96	66	81	99	55	x

(1) Période 1956-1970

Département : MARTINIQUE

Mois : AOUT 1974

INSOLATION en heures et dixièmes

Postes	1° décade	2° décade	3° décade	Total
Chalvet	82.1	75.8	84.6	242.5
Simon	81.3	89.1	89.2	259.6
Paquemar	88.1	91.4	92.6	272.1
Ste-Anne	86.7	89.1	90.0	265.8
Champflore	74.1	67.0	68.8	209.9
Morne des Cadets		75.6	72.3	
St-Pierre	87.7	81.9	77.5	247.1
Terreville	87.8	89.1	80.7	257.8
Desaix	90.7	90.8	82.0	263.5
Lamentin	89.7	90.3	82.2	262.2

Département : GUADELOUPE

Mois : AOUT 1974

HUMIDITE RELATIVE en pourcentage

Postes	Maximale Moyenne $\bar{U}x$	Minimale Moyenne $\bar{U}n$	Moyenne $\frac{\bar{U}x + \bar{U}n}{2}$	Extrêmes du Mois		Min. absolu Période (1)
				Max.	Min.	
Saint François	81	68	75	85	60	x
Raizet	96	54	75	100	40	40
Duclos**	88	67	78	89	57	54
Gustavia*	85	60	73	95	50	51
Orléans	90	62	76	96	56	x

(1) Période 1951 - 1970

* Période 1956 - 1970

** Période 1966 - 1970

Département : GUADELOUPE

Mois : AOUT 1974

INSOLATION en heures et dixièmes

Postes	1° décade	2° décade	3° décade	Total
Saint François	65.7	85.3	64.0	215.0
Raizet	78.I	96.3	73.2	247.6
Neufchateau	82.5	8I.0	65.6	229.I
Duclos	72.9	84.3	56.3	213.5
Vieux Habitants	85.3	89.6	60.3	235.2
Gustavia	99.0	99.2	9I.7	289.9

Département : GUYANE

Mois : Août 1974

HUMIDITE RELATIVE en pourcentage

Postes	Maximale Moyenne $\overline{Ux}$	Minimale Moyenne $\overline{Un}$	Moyenne $\frac{\overline{Ux} + \overline{Un}}{2}$	Extrêmes du Mois		Min absolu
				Max.	Min.	Période (1)
Cayenne Suzini	95	68	82	98	59	x
Rochambeau	99	59	79	100	48	43
Saint Georges	99	54	77	100	40	41
Kourou	97	62	80	99	53	x
Saint Laurent	99	61	80	100	46	39
Maripasoula	99	53	76	100	40	38

(1) Période 1956 - 1970.

Département : GUYANE

Mois : Août 1974

INSOLATION en heures et dixièmes

Postes	1º décade	2º décade	3º décade	Total
Cayenne Ville	66.4	104.6	105.8	276.8
Cayenne Suzini	67.0	105.1	105.8	277.9
Cabassou	65.3	101.5	101.1	267.9
Rochambeau	58.2	101.0	94.5	253.7
Saint Georges	62.8	93.5	91.7	248.0
Camopi	(42.8)	79.6	94.2	(216.6)
Kourou	60.4	103.8	105.4	269.6
Saint Laurent	59.0	90.9	96.6	246.5
Maripasoula	57.7	89.6	94.5	241.8

Stations Synoptiques

RENSEIGNEMENTS COMPLEMENTAIRES
AU SOL ET EN ALTITUDE

Heures T.U.

Pour obtenir l'heure du fuseau
retrancher 4h

Mois : AOUT 1974

Stations	TEMPERATURE en °C et dixièmes									
	00	03	06	09	12	15	18	21	Moy. (1)	Ecart à Moy.(2)
MARTINIQUE										
Fort-de-France-Desaix	25.1	24.5	24.0	24.1	26.0	28.5	28.8	27.1	26.0	0.0
Lamentin	26.0	25.4	24.9	24.7	27.0	29.2	29.7	28.1	26.9	+ 0.1
GUADELOUPE										
Pointe-à-Pitre-Raizet	26.1	24.9	24.2	23.7	27.7	30.1	30.2	28.6	26.9	+ 0.2
ST-BARTHELEMY										
Gustavia	26.7	26.5	26.4	26.2	27.4	29.6	29.7	28.1	27.6	0.0
GUYANE										
Cayenne-Rochambeau	24.4	23.2	22.3	21.8	25.6	29.4	29.3	27.3	25.4	- 0.2
St-Laurent-du-Maroni	25.1	23.7	22.8	22.3	26.1	30.2	28.7	27.7	25.8	- 0.3
St-Georges de l'Oyapock	23.4	21.8	21.2	21.0	25.7	29.8	30.3	28.2	25.2	+ 0.1
Maripasoula	23.7	22.4	21.7	21.2	23.5	29.5	30.1	28.4	25.1	- 0.2

(1) Moyenne des huit observations journalières

(2) Ecart par rapport à la moyenne de la période 1961-1970

Mois : AOUT 1974

Stations	HUMIDITE RELATIVE en pourcentage									
	00	03	06	09	12	15	18	21	Moy. (1)	Ecart à Moy.(2)
Fort-de-France - Desaix	85	87	88	89	82	70	67	75	80.2	- 3.9
Lamentin	83	85	87	87	79	68	66	72	78.5	- 4.4
Pointe-à-Pitre - Raizet	82	88	89	92	76	63	62	68	77.4	- 3.3
Gustavia	79	80	80	80	75	67	65	74	75.1	- 1.2
Cayenne-Rochambeau	91	95	97	98	86	67	70	77	85.0	0.0
St-Laurent-du-Maroni	92	96	98	99	87	69	76	80	87.1	+ 2.7
St-Georges de l'Oyapock	95	99	99	99	89	65	62	71	84.9	- 0.3
Maripasoula	95	98	99	99	93	68	66	74	86.5	+ 0.9

(1) Moyenne des huit observations journalières

(2) Ecart par rapport à la moyenne de la Période (1961-1970)

Mois : AOUT 1974

Stations	TENSION DE VAPEUR en millibars									
	00	03	06	09	12	15	18	21	Moy. (1)	Ecart à Moy (2)
Fort-de-France - Desaix	27.1	26.8	26.2	26.6	27.6	27.1	26.4	26.7	26.8	- 1.3
Lamentin	27.9	27.5	27.2	26.9	28.2	27.6	27.4	27.4	27.5	- 1.5
Pointe-à-Pitre - Raizet	27.5	27.5	26.9	26.8	28.0	26.5	26.3	26.4	27.0	- 1.0
Gustavia	27.8	27.9	27.5	27.2	27.2	27.5	27.1	28.2	27.5	- 0.7
Cayenne-Rochambeau	27.6	27.0	26.1	25.5	28.0	27.0	28.2	27.8	27.2	- 0.4
St-Laurent-du-Maroni	29.2	28.3	27.3	26.7	29.6	29.7	29.8	29.4	28.7	+ 0.6
St-Georges de l'Oyapock	27.4	25.7	24.9	24.6	29.2	27.2	26.1	26.9	26.5	- 0.3
Maripasoula	27.9	26.6	25.7	24.9	26.9	27.7	27.6	28.4	27.0	- 0.1

(1) Moyenne des huit observations journalières

(2) Ecart par rapport à la moyenne de la Période (1961-1970)

Mois : AOUT 1974

Stations	NEBULOSITE MOYENNE en Octas								Nombre de jours de				
	00	03	06	09	12	15	18	21	ciel clair	ciel couvert	orage	Brouillard	Vent fort
Fort-de-France - Desaix	4	x	x	4	5	6	5	5	1	4	1	0	1
Lamentin	4	4	4	4	5	5	5	5	0	4	2	0	0
Pointe-à-Pitre - Raizet	4	3	3	3	5	6	6	5	0	4	3	0	0
Gustavia	4	x	x	4	5	5	x	x	x	x	3	0	8
Cayenne-Rochambeau	3	3	4	4	4	5	5	4	0	3	4	9	0
St-Laurent	3	x	x	3	4	5	5	5	1	3	18	2	0
St-Georges	2	x	x	4	4	5	5	4	0	2	5	9	0
Maripasoula	4	x	x	6	4	3	4	5	2	2	12	14	0

Mois : AOUT 1974

Stations	PRESSION MOYENNE au niveau de la mer en millibars									
	Matin		Soir		Moy. (1)	Ecart à la Moy. (2)	Extrêmes du mois		Extrêmes absolus de la période	
	Max.	Min	Max.	Min.			Max.	Min.	Max.	Min.
Fort-de-France - Desaix	1015.6	1013.7	1015.3	1013.3	1014.5	+ 0.6	1018.4	1010.0	1018.9	1008.6
Lamentin	1015.7	1013.6	1015.5	1013.5	1014.6	+ 0.6	1018.7	1009.7	1019.1	1008.2
Pointe-à-Pitre - Raizet	1016.3	1014.3	1016.2	1013.9	1015.2	+ 0.7	1019.8	1009.5	1019.5	1003.5
Gustavia	1017.0	1015.3	1016.9	1014.8	1016.0	+ 0.4	1020.7	1009.4	1020.5	1004.9
Cayenne Rochambeau	1014.8	1012.7	1014.2	1011.5	1013.3	+ 0.2	1017.4	1008.5	1018.2	1007.9
St-Laurent-du-Maroni	1014.3	1012.9	1014.3	1011.5	1013.3	+ 0.3	1016.7	1010.1	1018.2	1007.0
St-Georges de l'Oyapock	1014.6	1012.8	1013.7	1011.1	1013.1	- 0.3	1017.0	1007.8	1018.9	1007.4
Maripasoula	1014.8	1013.5	1014.5	1010.7	1013.4	- 0.8	1017.7	1007.3	1018.3	1006.4

(1) Moy = $\frac{2 \text{ maxi} + 2 \text{ mini}}{4}$

(2) Période 1961-1970

Mois : Août 1974

Aérodrome de : Lamentin

V I S I B I L I T E - Fréquence

Heures	<50 m	<200 m	<500 m	<1 Km	<2 Km	<4 Km	<10 Km	<20 Km	<50 Km	≥50 Km
00	0	0	0	0	0	0	1	15	31	0
03	0	0	0	0	0	0	0	21	31	0
06	0	0	0	0	0	0	0	20	31	0
09	0	0	0	0	0	0	0	19	31	0
12	0	0	0	0	0	0	1	10	31	0
15	0	0	0	0	0	0	1	7	31	0
18	0	0	0	0	0	0	1	11	31	0
21	0	0	0	0	0	0	1	11	31	0

NUAGES BAS Nébulosité de 5 à 7 Octas inclus : FREQUENCE DES HAUTEURS

Heures	< 50 m	<100 m	<200 m	< 300 m	<600 m	<1000 m	<1500 m	<2000 m	<2500 m
00	0	0	0	0	1	6	6	7	7
03	0	0	0	0	1	6	6	6	6
06	0	0	0	0	6	10	10	10	10
09	0	0	0	0	4	7	7	7	7
12	0	0	0	0	3	11	11	12	12
15	0	0	0	0	1	11	12	12	12
18	0	0	0	0	0	13	13	13	13
21	0	0	0	0	0	11	11	11	11

NUAGES BAS Nébulosité = 8 octas FREQUENCE DES HAUTEURS

Heures	< 50 m	<100 m	<200 m	<300 m	< 600 m	<1000 m	<1500 m	<2000 m	<2500 m
00	0	0	0	0	0	0	0	0	0
03	0	0	0	0	0	0	0	0	0
06	0	0	0	0	0	0	0	0	0
09	0	0	0	0	0	0	0	0	0
12	0	0	0	0	0	0	0	0	0
15	0	0	0	0	0	0	0	0	0
18	0	0	0	0	0	0	0	0	0
21	0	0	0	0	0	0	0	0	0

Mois : AOUT 1974

Aérodrome de : Raizet

VISIBILITE - Fréquence

Heures	<50 m	<200 m	<500 m	<1 Km	<2 Km	<4 Km	<10 Km	<20 Km	<50 Km	≥50 Km
00	0	0	0	0	0	0	2	18	31	0
03	0	0	0	0	0	0	2	18	31	0
06	0	0	0	0	1	1	1	18	31	0
09	0	0	0	0	0	0	1	19	31	0
12	0	0	0	0	1	1	2	18	31	0
15	0	0	0	0	0	0	5	18	31	0
18	0	0	0	0	0	0	4	22	31	0
21	0	0	0	0	1	1	2	20	31	0

NUAGES BAS Nébulosité de 5 à 7 Octas inclus : FREQUENCE DES HAUTEURS

Heures	<50 m	<100 m	<200 m	<300 m	<600 m	<1000 m	<1500 m	<2000 m	<2500 m
00	0	0	0	0	2	3	3	3	3
03	0	0	0	0	2	4	4	4	4
06	0	0	0	0	3	7	7	7	7
09	0	0	0	0	2	2	2	4	4
12	0	0	0	0	1	4	4	6	6
15	0	0	0	0	4	15	15	16	16
18	0	0	0	0	3	16	16	18	18
21	0	0	0	0	3	10	10	11	11

NUAGES BAS Nébulosité = 8 octas FREQUENCE DES HAUTEURS

Heures	<50 m	<100 m	<200 m	<300 m	<600 m	<1000 m	<1500 m	<2000 m	<2500 m
00	0	0	0	0	0	0	0	0	0
03	0	0	0	0	0	0	0	0	0
06	0	0	0	0	0	0	0	0	0
09	0	0	0	0	0	0	0	0	0
12	0	0	0	0	0	0	0	0	0
15	0	0	0	0	0	0	0	0	0
18	0	0	0	0	1	1	1	1	1
21	0	0	0	0	0	0	0	0	0

Mois : AOUT 1974

Aérodrome de : Rochambeau

V I S I B I L I T E - Fréquence

Heures	<50 m	<200 m	<500 m	<1 Km	<2 Km	<4 Km	<10 Km	<20 Km	<50 Km	≥50 Km
00	0	0	0	0	0	0	0	27	31	0
03	0	0	1	1	1	1	1	30	31	0
06	0	0	1	3	3	3	5	31	31	0
09	0	0	1	4	4	6	8	31	31	0
12	0	0	0	0	1	1	1	23	31	0
15	0	0	0	0	0	0	0	19	31	0
18	0	0	0	0	0	0	0	21	31	0
21	0	0	0	0	0	0	1	17	31	0

NUAGES BAS Nébulosité de 5 à 7 Octas inclus : FREQUENCE DES HAUTEURS

Heures	<50 m	<100 m	<200 m	<300 m	<600 m	<1000 m	<1500 m	<2000 m	<2500 m
00	0	0	0	0	0	0	0	0	0
03	0	0	0	0	3	4	4	4	4
06	0	0	0	0	4	5	5	5	5
09	0	0	0	0	1	1	2	3	3
12	0	0	0	0	3	6	7	7	8
15	0	0	0	0	4	16	18	18	18
18	0	0	0	0	3	7	8	8	8
21	0	0	0	0	1	2	3	3	3

NUAGES BAS Nébulosité = 8 octas FREQUENCE DES HAUTEURS

Heures	<50 m	<100 m	<200 m	<300 m	<600 m	<1000 m	<1500 m	<2000 m	<2500 m
00	0	0	0	0	0	0	0	0	0
03	0	0	0	0	0	0	0	0	0
06	0	0	0	0	0	0	0	0	0
09	0	0	0	0	0	0	0	0	0
12	0	0	0	0	0	0	0	0	0
15	0	0	0	0	0	0	0	0	0
18	0	0	0	0	0	0	0	0	0
21	0	0	0	0	0	0	0	0	0

Département : MARTINIQUE

Mois : AOUT 1974

Station : Lamentin

Nombre de fois que pour 248 observations la VITESSE DU VENT a été, selon les directions, égale ou supérieure à :

Directions m/s	02	04	06	08	10	12	14	16	18	20	22	24	26	28	30	32	34	36	Total
21																			
20																			
19																			
18																			
17																			
16																			
15																			
14																			
13																			
12																			
11																			
10																			
9			1																1
8			4	3															7
7		3	12	5	1														21
6		7	29	18	3	1													58
5	1	8	57	24	4	1			1				2						98
4	1	15	83	34	4	1			1	1		1	2						143
3	1	21	104	42	6	1			2	1	1	1	2						182
2	2	25	116	47	9	1			2	1	1	1	2			1		1	209
1	3	29	120	53	9	1	1		2	1	1	1	2			1		2	226

Nombre de vents 1 m/s : 22

Vitesse maximale instantanée : 14 m/s Direction : 08 Date : 5 Heure : 1232

Département : MARTINIQUE

Mois : AOUT 1974

Station : Fort-de-France (Desaix)

Nombre de fois que pour 248 observations la VITESSE DU VENT a été, selon les directions, égale ou supérieure à :

Directions / m/s	02	04	06	08	10	12	14	16	18	20	22	24	26	28	30	32	34	36	Total
21																			
20																			
19																			
18																			
17																			
16																			
15																			
14																			
13																			
12																			
11																			
10			5																5
9			18	4															22
8		2	63	8															73
7		6	102	12															120
6	1	17	136	15															169
5	1	34	161	17		1								1					215
4	3	37	163	20		1						1	2	1				1	229
3	5	38	165	22		1		1				1	2	1				1	237
2	5	39	165	24		1	1	1				1	2	3				1	243
1	5	39	165	24		1	1	1				1	2	3				1	243

Nombre de vents < 1 m/s : 5

Vitesse maximale instantanée : 16 m/s Direction : 06 Date : 14 Heure : 16.58

Département : GUADELOUPE

Mois : AOUT 1974

Station : R A I Z E T

Nombre de fois que pour 248 observations la VITESSE DU VENT a été, selon les directions, égale ou supérieure à :

m/s \ Directions	02	04	06	08	10	12	14	16	18	20	22	24	26	28	30	32	34	36	Total
21																			
20																			
19																			
18																			
17																			
16																			
15																			
14																			
13																			
12																			
11																			
10																			
9																			
8					I														I
7			I	I	4	I													7
6			I	5	I0	3	I												20
5			I	I5	I9	I3	4												52
4			2	26	30	26	7		I										92
3			6	39	47	30	8	I	I									I	I33
2		I	6	57	7I	38	8	I	I				I					I	I84
1		I	6	58	77	4I	8	I	I				I					I	I95

Nombre de vents < 1 m/s : 53 Direction : I0 Date : 26 Heure TU: I8.I9

Vitesse maximale instantanée : I5 m/s

Département : GUADELOUPE

Mois : AOUT 1974

Station : G U S T A V I A

Nombre de fois que pour 247 observations la VITESSE DU VENT a été, selon les directions, égale ou supérieure à :

Directions / m/s	02	04	06	08	10	12	14	16	18	20	22	24	26	28	30	32	34	36	Total
21																			
20																			
19																			
18																			
17																			
16				I															I
15				I															I
14				2															2
13				2															2
12				3															3
11				7															7
10				24															24
9				39															39
8				50															50
7				65	4	I	I	I											72
6			I	80	4	2	I	I											95
5			2	84	7	4	3	I											IOI
4			4	90	I3	I6	4	I											I28
3			4	I03	I9	36	I5	4	2										I83
2			6	I09	29	45	27	6	3										225
1			6	II2	33	5I	33	8	4										247

Nombre de vents < 1 m/s : 0 Direction : 08 Date : 30 Heure TU : 0I.08

Vitesse maximale instantanée : 30 m/s

Département : GUYANE

Station : Rochambeau

Mois : Août 1974

Nombre de fois que pour 248 observations la VITESSE DU VENT a été, selon les directions, égale ou supérieure à :

Directions / m/s	02	04	06	08	10	12	14	16	18	20	22	24	26	28	30	32	34	36	Total
21																			
20																			
19																			
18																			
17																			
16																			
15																			
14																			
13																			
12																			
11																			
10																			
9																			
8				1															1
7			3	2			1												6
6			7	9	2		1												19
5	1		14	18	5		2												40
4	1		19	26	6		4					1							57
3	1	1	20	30	9	2	5					1							69
2	1	1	22	39	12	5	8		1	1		1						2	93
1	1	1	23	47	17	11	10	1	1	2		1					1	2	118

Nombre de vents < 1 m/s : 130

Vitesse maximale instantannée : 14 m/s Direction : 12 Date : 12 Heure : 1014 Fuseau

Département : GUYANE

Station : Kourou

Mois : d'Août 1974

Nombre de fois que pour 248 observations la VITESSE DU VENT a été, selon les directions, égale ou supérieure à :

Directions / m/s	02	04	06	08	10	12	14	16	18	20	22	24	26	28	30	32	34	36	Total
21																			
20																			
19																			
18																			
17																			
16																			
15																			
144																			
13																			
12																			
11																			
10																			
9																			
8																			
7				3	5														8
6			2	9	6														17
5			10	32	11		2												55
4		2	15	46	16	1	3												83
3		3	23	60	19	7	8	1											121
2		4	24	67	23	16	11	7	5	3	2	2			1				165
1		5	24	68	27	17	13	14	13	10	13	9	2		1	1			217

Nombre de vents < 1 m/s : 31

Vitesse maximale instantannée : 12 m/s Direction : 06 Date : 27 Heure : 2120 Fuseau

Département : GUYANE

Mois : Août 1974

Station : Saint Laurent du Maroni

Nombre de fois que pour 248 observations la VITESSE DU VENT a été, selon les directions, égale ou supérieure à :

Directions / m/s	02	04	06	08	10	12	14	16	18	20	22	24	26	28	30	32	34	36	Total
21																			
20																			
19																			
18																			
17																			
16																			
15																			
14																			
13																			
12																			
11																			
10																			
9																			
8																			
7																			
6																			
5																		2	2
4	3	1	1														1	7	13
3	11	3	3	1	1	1											1	9	30
2	18	14	8	3	3	6	1										2	11	66
1	25	23	11	6	5	10	6	3	3	2	1	1			4		3	14	117

Nombre de vents < 1 m/s : 20

Vitesse maximale instantannée : 10 m/s Direction : 04 Date : 3 Heure : 1232 Fuseau

Département : GUYANE

Mois : Août 1974

Station : Saint Georges

Nombre de fois que pour 248 observations la VITESSE DU VENT a été, selon les directions, égale ou supérieure à :

Directions / m/s	02	04	06	08	10	12	14	16	18	20	22	24	26	28	30	32	34	36	Total
21																			
20																			
19																			
18																			
17																			
16																			
15																			
14																			
13																			
12																			
11																			
10																			
9																			
8																			
7																			
6						1													1
5				1		1													2
4				2		3	1												6
3			1	5	9	13	6												34
2	1	2	3	11	17	21	8						1				1		65
1	2	3	8	13	20	26	10	1	1	1	2	1	3				1		92

Nombre de vents < 1 m/s : 156

Vitesse maximale instantannée : 10 m/s Direction : 10 Date : 23 Heure : 1335 Fuseau

Département : GUYANE

Mois : Août 1974

Station : Maripasoula

Nombre de fois que pour 248 observations la VITESSE DU VENT a été, selon les directions égale ou supérieure à :

Directions / m/s	02	04	06	08	10	12	14	16	18	20	22	24	26	28	30	32	34	36	Total
21																			
20																			
19																			
18																			
17																			
16																			
15																			
14																			
13																			
12																			
11																			
10																			
9																			
8																			
7																			
6																			
5	1																		1
4	1		2																3
3	2		2	2	1													1	8
2	13	15	10	7	2													3	50
1	27	24	16	15	2													3	87

Nombre de vents $<$ 1 m/s : 161

Vitesse maximale instantannée : 8 m/s Direction : 06 Date : 2 Heure : 1645 Fuseau

Réseau : 1200 TU Mois : AOUT 1974

OBSERVATIONS EN ALTITUDE AUX NIVEAUX STANDARDS

à

Daizet

Dates	850 millibars					700 millibars				
	HHH	TT	TdTd	DD	VV	HHH	TT	TdTd	DD	VV
1	1540	15.8	9.7	10	12	3163	8.6	1.4	08	12
2	1540	13.7	13.2	10	10	3158	9.3	- 10.7	10	12
3	1550	16.1	14.4	09	10	3188	11.0	- 2.5	13	16
4	1550	16.8	14.6	09	13	3187	9.8	4.2	08	18
5	1520	16.8	14.3	10	07	3170	10.0	1.9	10	17
6	1540	15.8	13.7	08	13	3178	9.4	- 5.3	09	15
7	1530	15.6	13.9	09	10	3157	7.2	- 3.6	07	07
8	1540	17.0	13.8	09	10	3179	9.4	- 6.8	14	06
9	1540	17.2	12.6	09	11	3184	10.9	1.1	08	02
10	1540	16.4	11.1	09	07	3179	9.4	- 9.2	07	05
11	1550	16.7	12.6	10	09	3193	8.5	- 4.0	10	10
12	1550	17.0	13.0	13	07	3198	10.1	- 3.2	13	05
13	1550	15.7	15.2	10	08	3180	8.1	1.9	11	08
14	1550	16.2	14.2	10	14	3193	8.6	- 1.3	11	17
15	1560	16.1	10.7	10	17	3204	8.8	- 3.4	10	17
16	1580	15.8	13.2	10	09	3211	8.2	- 8.3	09	16
17	1550	14.5	14.5	08	08	3183	7.6	- 6.7	07	09
18	1550	15.8	9.1	11	06	3174	4.8	- 7.0	09	04
19	1550	16.0	15.5	11	10	3181	7.5	- 5.6	18	03
20	1540	16.2	6.4	10	09	3165	6.5	- 3.8	11	03
21	1540	13.8	8.1	11	06	3152	7.6	- 1.5	09	05
22	1540	15.7	12.2	12	05	3167	6.8	- 0.8	20	03
23	1540	16.4	10.5	11	12	3183	7.4	- 3.5	12	08
24	1550	15.8	14.7	10	10	3187	7.6	- 10.3	12	16
25	1550	16.6	14.2	10	09	3198	7.2	4.0	09	10
26	1540	15.0	11.9	08	12	3166	6.5	3.5	09	11
27	1530	15.7	13.2	08	03	3165	5.7	2.4	07	05
28	1530	15.9	12.3	08	12	3163	10.7	8.7	09	16
29	1530	17.0	15.4	06	07	3173	10.9	7.2	07	10
30	1500	15.3	15.2	12	07	3144	8.2	6.2	12	07
31	1500	15.6	x	10	10	3140	8.5	x	09	07
Moy.	1541.0	15.94	12.78		9.5	3176.2	8.41	-18.33		9.7

Réseau : 1200 TU Mois : AOUT 1974

OBSERVATIONS EN ALTITUDE AUX NIVEAUX STANDARDS

à

Raizet

Dates	500 millibars					300 millibars				
	HHH	TT	TdTd	DD	VV	HHH	TT	TdTd	DD	VV
1	5880	- 4.0	-25.5	10	05	9716	- 31.9	-42.1	26	02
2	5864	- 4.9	-30.0	12	11	9673	- 32.9	-49.7	07	08
3	5890	- 8.8	-23.6	11	10	9674	- 33.5	-49.0	04	06
4	5892	- 5.2	-20.4	08	11	9681	- 34.3	-42.7	10	05
5	5886	- 6.3	-17.4	12	07	9668	- 36.0	-41.0	17	07
6	5895	- 4.3	-19.6	06	08	9723	- 32.3	-39.0	15	03
7	5873	- 2.5	-26.2	11	09	9691	- 33.7	-46.3	11	10
8	5896	- 3.4	-30.8	11	09	9706	- 33.5	-51.4	11	08
9	5921	- 2.6	-21.0	10	07	9771	- 29.5	-43.0	05	03
10	5882	- 6.1	-25.6	09	09	9686	- 32.4	-46.2	27	05
11	5886	- 6.1	-27.1	08	06	9697	- 32.9	-41.1	28	04
12	5908	- 4.2	-25.3	11	05	9759	- 30.7	-38.2	30	04
13	5884	- 5.1	-26.0	14	07	9703	- 32.4	-42.4	15	04
14	5898	- 7.3	-22.5	09	11	9703	- 32.7	-39.7	13	05
15	5900	- 8.6	-21.0	14	08	9716	- 31.4	-44.4	15	11
16	5914	- 6.0	-30.5	07	07	9724	- 31.8	-48.8	09	05
17	5884	- 4.3	-28.8	07	06	9712	- 31.4	-49.1	11	03
18	5894	- 6.4	-30.3	11	10	9705	- 32.4	-53.0	12	02
19	5897	- 4.5	-24.4	08	07	9717	- 31.8	-40.7	21	05
20	5873	- 5.5	-24.4	07	07	9666	- 33.9	-47.8	25	10
21	5852	- 6.6	-25.7	36	04	9634	- 34.5	-47.2	28	09
22	5871	- 6.7	-24.1	21	03	9645	- 34.0	-41.3	25	11
23	5869	- 7.8	-20.7	20	03	9630	- 35.0	-38.8	27	11
24	5879	- 6.8	-22.4	16	02	9655	- 35.2	-44.0	29	09
25	5895	- 6.0	-18.3	08	04	9694	- 33.6	-38.1	22	04
26	5876	- 6.6	-21.9	09	06	9666	- 35.0	-41.5	17	03
27	5862	- 5.9	-24.3	09	12	9665	- 33.2	-46.3	17	06
28	5883	- 5.4	-23.8	11	12	9690	- 32.9	-48.7	08	14
29	5888	- 6.5	- 8.8	07	09	9704	- 31.4	-35.5	09	11
30	5850	- 6.9	-11.5	05	04	9653	- 31.8	-35.0	09	06
31	5859	- 5.8	x	07	06	9685	- 30.9	-34.5	28	05
Moy.	5883.9	- 5.71	-23.40		7.3	9690.7	-32.87	-43.44		6.4

Réseau : 1200 TU

Mois : AOUT 1974

OBSERVATIONS EN ALTITUDE AUX NIVEAUX STANDARDS

à

Raizet

Dates	200 millibars				150 millibars			
	HHH	TT	DD	VV	HHH	TT	DD	VV
1	12433	- 55.1	26	02	14221	-66.1	25	09
2	12391	- 54.9	02	05	14186	-66.4	07	05
3	12386	- 55.2	36	04	14182	-64.8	35	05
4	12397	- 53.1	19	04	14206	-63.9	21	04
5	12369	- 55.8	22	06	14162	-65.6	19	05
6	12448	- 53.7	28	04	14250	-63.7	22	05
7	12403	- 54.3	29	14	14193	-67.2	30	22
8	12424	- 54.8	30	14	14209	-64.2	27	08
9	12528	- 52.3	26	17	14334	-63.8	24	15
10	12426	- 51.9	25	23	14236	-64.7	25	15
11	12418	- 55.0	29	15	14201	-66.7	28	12
12	12502	- 53.1	28	13	14296	-65.5	27	14
13	12432	- 53.6	25	12	14247	-62.3	21	08
14	12430	- 53.9	20	08	14242	-62.2	20	08
15	12452	- 53.6	18	06	14260	-66.9	31	09
16	12466	- 52.5	28	04	14276	-63.3	08	05
17	12444	- 53.4	12	03	14241	-65.7	19	03
18	12430	- 54.0	24	02	14226	-66.0	23	03
19	12451	- 53.2	27	11	14251	-64.8	25	04
20	12381	- 55.4	26	18	14174	-63.9	26	11
21	12344	- 54.4	25	18	14142	-63.2	26	23
22	12357	- 55.1	26	18	14147	-63.8	26	17
23	12337	- 55.3	27	20	14117	-66.8	27	20
24	12352	- 56.9	28	13	14118	-68.8	27	13
25	12402	- 56.1	20	08	14188	-65.5	24	07
26	12363	- 56.3	19	07	14142	-66.8	19	08
27	12379	- 54.9	13	03	14169	-65.7	15	05
28	12418	- 54.3	16	03	14204	-65.9	12	03
29	12434	- 54.3	10	18	14219	-67.3	12	14
30	12388	- 53.6	09	06	14176	-68.1	05	08
31	12420	- 53.5	34	09	14212	-66.7	34	13
Moy.	12413.1	- 54.31		9.9	14206.8	-65.36		9.6

Réseau : 1200 TU

Mois : AOUT 1974

OBSERVATIONS EN ALTITUDE AUX NIVEAUX STANDARDS

à

Raizet

Dates	100 millibars				50 millibars			
	HHH	TT	DD	VV	HHH	TT	DD	VV
1	16611	-73.5	11	10	20766	- 64.6	10	20
2	16587	-74.4	35	07	20785	- 61.2	10	19
3	16588	-73.7	09	06	20759	- 61.7	09	24
4	16633	-73.3	12	07	20817	- 61.2	10	21
5	16586	-72.8	14	07	x	x	x	x
6	16678	-72.7	12	08	20860	- 59.7	09	22
7	16610	-74.3	08	10	20777	- 62.4	09	23
8	16627	-74.4	08	06	20808	- 61.3	11	22
9	16767	-73.0	12	02	20914	- 62.6	10	22
10	16656	-75.3	16	07	20813	- 64.0	x	x
11	16594	-76.2	05	08	20747	- 62.3	09	19
12	16721	-75.2	01	09	20860	- 64.3	08	21
13	16660	-75.2	02	03	20840	- 61.6	09	18
14	16646	-75.8	13	07	20776	- 60.4	09	18
15	16650	-73.3	11	09	20800	- 62.8	09	18
16	16694	-74.8	09	06	20830	- 61.6	x	x
17	16628	-75.9	10	05	20752	- 62.5	09	19
18	16633	-74.0	16	04	20770	- 59.2	08	24
19	16667	-72.3	28	04	20836	- 60.1	08	23
20	16597	-72.8	30	04	20805	- 58.4	09	18
21	16593	-70.8	32	06	20802	- 60.8	09	14
22	16604	-68.0	27	08	20822	- 61.0	09	25
23	16548	-69.7	23	09	x	x	x	x
24	16551	-71.2	22	08	20741	- 63.2	08	24
25	16632	-71.6	12	09	20829	- 61.3	x	x
26	16560	-72.6	10	07	20734	- 61.7	09	25
27	16593	-73.0	10	10	20742	- 62.2	08	24
28	16606	-75.8	07	11	20767	- 63.4	08	16
29	16610	-76.0	08	08	20740	- 64.4	10	25
30	16546	-75.8	07	09	20668	- 63.5	09	22
31	16592	-74.7	03	05	20748	- 62.4	10	22
Moy.	16621.5	-73.62		7.1	20789.9	- 61.92		21.1

Réseau : 1200 TU

Mois : AOUT 1974

OBSERVATIONS EN ALTITUDE AUX NIVEAUX STANDARDS

à

Rochambeau

Dates	850 millibars					700 millibars				
	HHH	TT	TdTd	DD	VV	HHH	TT	TdTd	DD	VV
1	1510	15.1	11.8	13	06	3132	7.2	4.4	12	06
2	1520	13.0	12.2	11	07	3140	6.5	6.0	10	09
3	1490	14.9	13.2	11	08	3132	8.5	4.0	10	10
4	1510	15.8	13.9	12	10	3137	8.8	2.6	11	09
5	1510	15.4	13.5	09	05	3129	7.8	6.4	09	07
6	1490	16.6	14.4	12	08	3124	8.7	6.1	09	11
7	1500	16.7	13.6	13	10	3130	7.8	6.0	13	08
8	1500	16.0	8.3	15	09	3130	7.6	4.0	14	08
9	1510	16.2	13.7	12	06	3130	7.2	4.0	09	05
10	1510	15.4	13.6	13	11	3148	8.4	6.4	13	08
11	1538	14.9	9.4	11	13	3147	6.6	3.7	09	09
12	1520	14.2	12.0	12	09	3147	7.9	2.4	10	09
13	1520	15.5	8.9	11	04	3148	8.6	1.2	12	08
14	1530	17.3	14.0	11	06	3168	8.1	5.6	10	07
15	1553	18.1	7.2	13	08	3184	10.6	- 4.3	13	07
16	1540	16.2	10.0	11	10	3170	9.0	4.2	11	11
17	1520	16.5	10.9	13	11	3155	9.1	1.9	08	10
18	1520	17.0	4.4	16	15	3158	7.1	4.0	10	10
19	1520	17.5	1.8	17	07	3154	6.2	4.0	09	07
20	1530	17.2	- 0.2	14	05	3156	7.4	0.8	10	08
21	1530	17.8	5.5	13	05	3163	8.6	1.4	11	05
22	1540	17.7	7.5	15	04	3163	9.0	-0.9	08	05
23	1520	16.2	9.4	12	08	3160	8.0	2.0	11	08
24	1540	18.2	11.6	10	07	3172	9.6	2.9	09	09
25	1530	19.1	1.2	12	05	3157	8.8	0.2	13	04
26	1533	17.0	8.7	15	07	3151	7.6	1.6	09	08
27	1520	16.2	12.6	12	07	3147	7.3	2.9	11	03
28	1500	16.4	12.2	12	05	3137	8.4	4.5	12	05
29	1510	17.5	10.0	12	10	3141	7.8	1.5	10	06
30	1520	16.8	13.2	14	05	3144	8.0	6.6	11	06
31	1490	15.9	7.9	13	06	3116	7.8	2.4	10	03
Moy.	1518.5	16.40	9.83		7.6	3147.4	8.06	3.18		7.4

Réseau : 1200 TU

Mois : AOUT 1974

OBSERVATIONS EN ALTITUDE AUX NIVEAUX STANDARDS

à

Rochambeau

Dates	500 millibars					300 millibars				
	HHH	TT	Td Td	DD	VV	HHH	TT	TdTd	DD	VV
1	5825	- 6.0	-15.6	09	07	9641	- 31.4	-41.7	12	04
2	5840	- 7.4	- 9.9	10	08	9654	- 30.9	-37.7	10	06
3	5848	- 4.3	-12.5	09	12	9685	- 28.2	-37.7	18	12
4	5854	- 4.5	-14.5	10	17	9697	- 28.4	-41.4	20	03
5	5839	- 5.0	- 9.2	09	16	9688	- 28.6	-35.6	16	04
6	5824	- 4.5	-15.2	10	11	9693	- 30.0	-40.6	01	06
7	5847	- 5.8	-11.0	09	14	9688	- 28.0	-34.6	02	08
8	5824	- 8.0	-15.0	10	14	9624	- 32.8	-42.6	10	07
9	5840	- 6.6	- 8.3	08	08	9660	- 29.3	-36.5	10	14
10	5870	- 3.5	- 6.0	08	07	9748	- 25.2	-32.6	07	04
11	5838	- 8.5	-12.6	10	09	9642	- 31.2	-43.8	07	11
12	5847	- 7.0	-13.3	10	10	9670	- 30.0	-40.6	08	17
13	5850	- 5.6	-23.4	07	08	9653	- 32.1	-39.4	07	14
14	5891	- 4.2	- 8.6	09	09	9752	- 27.8	-39.4	16	11
15	5925	- 3.0	-16.2	12	10	9804	- 28.1	-38.0	10	08
16	5880	- 5.8	-17.8	12	06	9707	- 30.2	-38.4	11	17
17	5877	- 4.5	-17.1	12	09	9710	- 30.1	-47.1	10	16
18	5879	- 4.8	-32.0	12	12	9709	- 29.1	-51.2	11	17
19	5854	- 7.3	-27.6	10	11	9674	- 29.1	-46.0	14	05
20	5858	- 4.6	-26.0	09	10	9701	- 28.8	-45.4	14	02
21	5871	- 5.2	-32.3	11	10	9715	- 28.8	-47.5	20	03
22	5874	- 5.7	-20.2	09	08	9723	- 28.7	-44.3	14	03
23	5861	- 5.0	-20.8	09	12	9692	- 29.4	-40.7	14	07
24	5901	- 3.6	-13.4	12	16	9764	- 28.3	-44.0	12	09
25	5878	- 3.7	- 8.8	09	11	9735	- 29.0	-47.4	10	06
26	5864	- 4.5	-14.6	10	08	9711	- 28.0	-45.6	08	08
27	5852	- 6.9	-11.4	13	05	9676	- 29.7	-44.0	14	09
28	5848	- 6.0	-12.7	11	07	9678	- 29.8	-34.4	15	07
29	5844	- 5.8	-31.5	13	11	9671	- 29.0	-42.2	13	07
30	5860	- 5.3	- 8.4	11	15	9701	- 28.7	-37.7	11	12
31	5826	- 4.2	-31.4	14	11	9657	- 28.6	-38.1	10	09
Moy.	5857.7	- 5.38	-16.69		10.4	9694.3	-29.27	-41.17		8.6

Réseau : 1200 TU Mois : AOUT 1974

OBSERVATIONS EN ALTITUDE AUX NIVEAUX STANDARDS

à

Rochambeau

Dates	200 millibars				150 millibars			
	HHH	TT	DD	VV	HHH	TT	DD	VV
1	12372	-53.4	35	04	14181	-64.1	26	20
2	12403	-51.9	26	13	14213	-63.5	29	18
3	12454	-50.6	28	12	14279	-63.4	29	10
4	12474	-48.8	27	07	14304	-60.8	24	14
5	12472	-48.2	30	12	14312	-61.6	30	12
6	12460	-51.1	33	22	14271	-63.7	36	05
7	12454	-51.8	31	10	14259	-65.0	36	12
8	12352	-54.8	04	13	14138	-65.5	04	12
9	12410	-54.1	09	16	14200	-66.5	11	08
10	12581	-45.6	08	10	14430	-59.0	10	10
11	12374	-52.9	10	12	14191	-64.2	09	04
12	12431	-51.4	09	12	14245	-63.1	09	07
13	12384	-52.7	10	11	14192	-62.6	17	05
14	12530	-51.3	14	09	14363	-59.5	29	06
15	12585	-50.5	11	13	14417	-60.4	16	04
16	12479	-49.9	06	05	14296	-64.7	34	07
17	12478	-49.0	32	09	14310	-60.9	30	06
18	12466	-52.0	08	08	14277	-62.1	29	05
19	12440	-51.2	26	08	14252	-63.0	21	11
20	12471	-51.0	24	07	14289	-61.3	22	10
21	12484	-51.8	27	04	14292	-63.4	26	14
22	12487	-51.1	28	06	14297	-62.8	28	11
23	12445	-52.5	31	04	14261	-61.3	31	11
24	12547	-49.2	34	07	14395	-58.7	29	13
25	12496	-52.1	11	06	14317	-61.3	30	08
26	12466	-52.8	28	05	14258	-64.6	28	08
27	12438	-50.5	33	04	14262	-62.8	32	07
28	12437	-51.8	29	10	14247	-64.5	x	x
29	12421	-52.8	30	02	14226	-64.8	10	05
30	12457	-52.7	11	02	14267	-64.3	24	05
31	12424	-51.0	10	07	14232	-64.4	25	03
Moy.	12457.2	-51.31		8.7	14273.3	-62.83		9.0

Réseau : 1200 TU Mois : AOUT 1974

OBSERVATIONS EN ALTITUDE AUX NIVEAUX STANDARDS

à

Rochambeau

Dates	100 millibars				50 millibars			
	HHH	TT	DD	VV	HHH	TT	DD	VV
1	16582	- 76.0	33	04	x	x	x	x
2	16631	- 72.5	34	05	20782	-63.2	11	09
3	16700	- 74.2	21	03	20864	-64.0	10	06
4	16743	- 71.6	18	05	20922	-62.4	11	09
5	16750	- 73.9	09	12	20889	-67.4	10	16
6	16691	- 73.4	20	04	20841	-63.5	10	16
7	16677	- 73.9	12	11	20826	-62.7	10	14
8	16526	- 74.2	15	22	20702	-60.7	12	13
9	16603	- 75.1	12	07	x	x	x	x
10	16904	- 69.8	05	07	21178	-58.5	10	09
11	16589	- 76.3	07	11	20727	-65.4	10	11
12	16678	- 71.4	12	08	20822	-65.1	11	11
13	16604	- 74.7	33	04	20808	-57.2	09	12
14	16793	- 77.5	34	09	x	x	x	x
15	16853	- 74.3	09	14	21049	-59.5	11	18
16	16700	- 70.0	13	12	20839	-66.0	11	19
17	16747	- 71.2	13	16	20825	-64.7	12	16
18	16690	- 73.8	13	11	20798	-64.0	10	17
19	16663	- 76.0	09	07	20756	-65.7	13	12
20	16715	- 76.3	10	04	20847	-64.2	10	18
21	16732	- 73.9	06	04	20921	-60.7	09	06
22	16738	- 71.5	17	04	20881	-64.8	10	17
23	16703	- 70.8	13	06	20876	-61.3	11	12
24	16865	- 66.9	16	07	21064	-60.5	10	18
25	16759	- 70.3	15	08	20921	-63.1	11	12
26	16676	- 71.6	08	04	x	x	x	x
27	16682	- 75.0	14	05	20808	-64.0	11	14
28	16660	- 72.8	x	x	20814	-63.0	09	06
29	16646	- 72.4	12	11	20823	-64.0	12	04
30	16687	- 70.8	13	09	20868	-62.0	12	21
31	16641	- 73.1	12	06	20762	-66.5	12	08
Moy.	16697.7	- 73.07		8.0	20861.6	-63.11		12.7

STATIONS et POSTES

MARTINIQUE				GUADELOUPE				GUYANE			
Stations	Lat N	Long W	Alt. en mètres	Stations	Lat N	Long W	Alt. en mètres	Stations	Lat N	Long W	Alt. en mètres
Caravelle	14°46'	60°53'	33	Anse-Bertrand	16°20'	61°30'	15	Aouara	05°44'	53°54'	2
Chalvet	14°51'	61°06'	42	Basse-Terre	16°00'	61°44'	50	Cabasson	04°54'	52°19'	10
Champflore	14°46'	61°07'	346	Comte de Lohéac	16°20'	61°42'	30	Camopi	03°10'	52°20'	64
Chopotte	14°38'	60°55'	60	Désirade	16°20'	61°01'	27	Cayenne Suzini	04°56'	52°17'	7
Desaix	14°37'	61°04'	144	Douville	16°16'	61°22'	50	Cayenne Ville	04°56'	52°19'	3
Diamant	14°29'	61°02'	5	Duclos	16°12'	61°39'	120	Degrad Edmond	04°37'	53°27'	10
Fonds St Jacques	14°48'	61°01'	40	Ferme May	16°16'	61°16'	45	Grand Santi	04°18'	54°24'	48
Grand Rivière	14°52'	61°09'	100	Ferme du Vidon	15°54'	61°15'	150	Iracoubo	05°29'	53°13'	2
Lamentin	14°36'	61°00'	4	Gustavia	17°54'	62°52'	46	Kaw	04°30'	52°02'	3
Morne des Cadets	14°44'	61°09'	510	Le Moule	16°20'	61°21'	6	Kourou	05°20'	52°45'	8
Morne des Esses	14°44'	61°01'	224	Les Plaines	16°16'	61°45'	155	Mana	05°39'	53°47'	3
Paquemar	14°31'	60°51'	10	Le Raizet	16°16'	61°31'	8	Maripasoula	03°38'	54°02'	104
Petit Morne	14°37'	60°59'	46	Morne à l'eau	16°20'	61°17'	29	Régina	04°19'	52°08'	25
Ste-Anne	14°26'	60°53'	25	Neuf-Chateau	16°05'	61°36'	250	Rochambeau	04°50'	52°22'	5
St-Esprit	14°33'	60°56'	135	Orléans	18°05'	63°02'	10	St-Elie	04°49'	53°18'	100
St-Pierre	14°45'	61°11'	40	Petit Canal	16°23'	61°29'	25	St-Georges	03°53'	51°48'	6
Simon	14°34'	60°52'	9	Saint Claude	16°02'	61°41'	392	St-Laurent	05°30'	54°02'	4
Sinaï	14°43'	61°03'	315	Vieux Habitants	16°04'	61°46'	148	Saül	03°37'	53°12'	225
Terreville	14°38'	61°06'	304					Sinnamary	05°23'	52°57'	2
Tivoli	14°38'	61°05'	147								

MOC/1129.02
A629r

SERVICE

METEOROLOGIQUE

ANTILLES



GUYANE

Résumé mensuel du temps

Septembre 1974

REMARQUES

Tr = Traces (précipitations inférieures à 0,1 mm)

. = Pas de précipitations

X = Relevés incomplets, ou période d'exploitation insuffisante ou différente de la période de référence.

() = Le chiffre mis entre parenthèses est douteux ou a été partiellement rétabli
Lorsqu'il n'y a rien dans la colonne, c'est que les renseignements ne sont pas parvenus en temps utile

La Direction du vent est donnée en dizaines de degrés

Nombre de jours de :

Ciel clair : journée où la nébulosité a été inférieure ou égale à 2 Octas aux 8 observations principales

Ciel couvert : journée où la nébulosité a été supérieure ou égale à 6 Octas aux 8 observations principales

Orage : journée où le tonnerre a été entendu

Brouillard : journée où la visibilité horizontale dans tous les secteurs a été inférieure à 1000mètres à un moment quelconque

Vent fort : journée où la vitesse du vent a atteint au moins 16 mètres par seconde

Publication du Service Météorologique
du Groupe Antilles-Guyane
FORT-DE-FRANCE
MARTINIQUE

SERVICE METEOROLOGIQUE DU GROUPE ANTILLES-GUYANE

RESUME MENSUEL DU TEMPS

SOMMAIRE

GENERALITES :

Situation générale sur les Antilles Françaises et la Guyane
Caractères climatologiques du mois

DONNEES JOURNALIERES :

Températures extrêmes
Insolation - Evaporation
Précipitations

DONNEES MENSUELLES :

Précipitations
Evaporation
Température
Humidité relative
Insolation - Température dans le sol et au sol

RENSEIGNEMENTS COMPLEMENTAIRES pour les Stations Synoptiques :

Températures aux heures synoptiques
Humidité relative aux heures synoptiques
Tension de vapeur aux heures synoptiques
Pression au niveau de la mer
Nébulosité et Phénomène divers
Visibilité (Fréquence) - Nuages bas (Fréquence des hauteurs)
Vent au sol (Fréquence)

DONNEES EN ALTITUDE :

Observations aux niveaux standards.

Situation Générale et Evolution du Temps

PETITES ANTILLES :

La sécheresse qui affectait les Antilles Françaises depuis le mois d'Avril s'était atténuée en Guadeloupe en Août mais persistait en Martinique. Elle a pris fin le 13 avec le passage d'une onde tropicale. Cette onde, en voie de renforcement sur l'arc antillais a provoqué des pluies fortes en Martinique (124mm à Ste-Anne - 99 mm à St-Pierre), plus modérées en Guadeloupe (Raizet 32 mm). Elle est ensuite devenue le cyclone FIFI qui a dévasté le Honduras les 18 et 19.

D'autres ondes tropicales ont provoqué sur nos deux îles des pluies orageuses à des moments différents suivant la latitude de leurs trajectoires. Entre temps la faiblesse du gradient a favorisé la formation d'orages thermo-orographiques.

A partir du 23 une onde tropicale traversait l'Atlantique en s'intensifiant. Elle atteignait le 28 le stade cyclone et prenait le nom de GERTRUDE alors qu'elle se trouvait à 600 Km dans le SE de la Barbade. Les 29 et 30 elle ralentissait puis s'affaiblissait, la pression au centre remontant de 999mb à 1007 mb.

Ce centre traversait l'arc antillais au sud immédiat de St-Vincent le 2 Octobre sous forme de dépression tropicale. Sa bordure donnait de fortes averses en Martinique où l'on notait quelques coupures du réseau routier.

En résumé, mois typique d'hivernage qui a vu passer plusieurs perturbations tropicales sur les Petites Antilles. Elles ont fourni des précipitations généralement excédentaires ou voisines de la normale. L'excédent est particulièrement accentué au N de la Guadeloupe. (St-Barthélémy +116%).

GUYANE :

La pluviométrie est généralement excédentaire au cours de ce mois bien que la ZIC se tienne généralement en bordure Nord du Pays. Cet excédent s'explique par le nombre important d'orages thermiques dont la formation est favorisée par l'existence quasi permanente d'un marais barométrique sur notre pays entre le 3 et le 22 (Rochambeau 8 orages pour une normale de 5, St-Georges 9 pour 3, St-Laurent 18 pour 9)

Le passage du cyclone GERTRUDE au Nord de nos régions en fin de mois crée sur notre région une divergence qui se traduit par un temps très dégagé.

Caractères Climatologiques du Mois

1°/MARTINIQUE :

Après la période de sécheresse qui vient d'affecter le département d'avril à Août inclus, la pluviométrie du mois de Septembre, est enfin excédentaire. En effet 21 postes sur 30 pour lesquels nous disposons de valeurs normales , accusent un excédent de l'ordre de +22% en moyenne. Pour la première fois depuis le début de cette saison d'hivernage, le nombre de jours d'orage relevé au cours du mois (11) est supérieur de 4 jours au nombre moyen mensuel. Ces orages sont accompagnés de très fortes averses, notamment, les 13 et 14 où l'on relève en 24 heures 52mm,5 au Diamant, 55mm à Paquemar, 56mm4 au St-Esprit 95mm,6 à Grand Rivière ; 99mm4 à St-Pierre ; 105mm,6 à Ste-Anne ; 108mm,9 au Morne des Cadets ; 163mm2 à Champflore. Ces averses provoquent d'importants glissements de terrain dans le Nord de l'île, en particulier ; Quant au nombre de jours de précipitations, il est généralement supérieur à la moyenne ; ceci étant vrai même pour les quelques stations qui sont en déficit. La répartition des pluies est la suivante :

Dans la partie Nord tous les postes sont excédentaires de +5% au Prêcheur à +32% au Morne Rouge, à l'exception toutefois de St-Pierre qui est déficitaire de -13%.

Dans la partie Centrale les stations de Robert (Duchesne) et Rivière Blanche, sont également déficitaires de -15% et -32%. Celles de Desaix (-2%), Pointe des Nègres (-6%) et Pointe des Sables (-6%), sont voisines de la moyenne ; tandis que toutes les autres sont excédentaires de +3% au Lamentin (Aérodrome) à +35% à Acajou.

Dans la partie Sud, seul le poste des Anses d'Arlets accuse un déficit important de -32%. Ceux du Diamant (-6%) et de Paquemar (-4%) sont proches de la moyenne, alors que tous les autres sont en excédent de +14% à Rivière Pilote à +82% à Ste-Anne Ilet Cabrits.

Au Lamentin et à Paquemar la température moyenne est égale à la normale. A Desaix, au Morne des Cadets et à St-Pierre elle lui est respectivement inférieure de -0,3 -0,4 et -0,8 degré

L'évaporation est généralement inférieure à la moyenne de -5,2mm au Morne des Cadets à -11,8mm à St-Pierre exception faite pour Paquemar où elle accuse un excédent de + 1,2mm

L'humidité relative est normale

Les vents ont dominédes secteurs ENE et E leur vitesse moyenne 5,3 m/s à Desaix ; 2,1m/s au Lamentin est voisine de la normale.

Caractères Climatologiques du Mois

2°/ GUADELOUPE :

Mois typique d'hivernage, Septembre 1974 voit passer successivement, et à plus ou moins grande distance de l'Archipel guadeloupéen de nombreuses dépressions tropicales souvent génératrices après leur traversée des Petites Antilles de perturbations plus virulentes : Tempêtes tropicales DOLLY et ELAINE ou cyclones CARMEN et FIFI. Seul le cyclone GERTRUDE atteint le stade de maturité avant d'aborder les Petites Antilles, mais il redevient dépression tropicale avant d'entreprendre la traversée.

Toutes ces perturbations, entretiennent sur la Guadeloupe, avant pendant et après leur passage une instabilité orageuse latente dans un courant dont le faible gradient favorise le développement de vastes systèmes pluvio-orageux ou d'orages moins étendus, mais très actifs occasionnant de fortes précipitations. On relève en 24 heures :

40.2mm à Anse Bertrand, 69.0mm à St-François, 93,5mm à Marie Galante le 1er, 34,7mm à St-Claude, 44.0mm à Duclos le 14.

34.7mm à Désirade, 51.0mm à Neuf-Chateau, 88.7mm au Raizet le 17, 45.9mm à Gustavia, 63.0mm à Morne à l'Eau le 24 etc.

En conséquence, sur l'ensemble du département les quantités d'eau recueillies sont excédentaires:

En grande Terre cet excédent s'échelonne entre +27% et +87% dans la région de St-François, Ste-Anne et sur les côtes au vent; entre +15% et +135% au centre et dans la partie Ouest de l'île; +27% dans le Nord. Par contre la région Pointoise est faiblement excédentaire, 0 à +15% et accuse même un léger déficit à Dothémare (-6%)

En Basse Terre, environ la moitié des postes sont excédentaires de +12% à Capesterre à +52% à Petit Bourg, tandis que les autres postes sont déficitaires de -10% à Birmingham à -30% à Basse-Terre. La répartition des pluies est très irrégulière

-8% à +52% sur les côtes au vent
-28% à +49% sur le Nord et le Nord d'Est
-12% à -28% sur les côtes sous le vent
-15% à -30% sur l'extrême sud

En ce qui concerne les dépendances : celles du Nord sont très excédentaires : +116% à Gustavia +96% à Marigot. L'excédent est moins important à Désirade (+42%) et à Marie Galante : (+21% à Haut du Morne à +90% à Grand Bourg)

L'insolation est partout déficitaire : -9 heures au Raizet -13 heures à St-François, -14 heures à Neuf-Chateau, -15 heures à Duclos, -23 heures à Gustavia.

Excédentaire de 12mm à St-Anne, l'évaporation est voisine de la moyenne à Marie Galente, St-François, Duclos, et St-Claude

Elle est déficitaire de -9mm à Vieux Habitants, -12mm à Neuf-Chateau, -26mm au Raizet.

3°/ GUYANE :

Ansi que le mois d'août, septembre 1974, se caractérise par une pluviométrie encore plus excédentaire; 16 postes sur 22 accusent un excédent moyen de +100%. L'instabilité continentale prédomine et les orages sont plus fréquents que d'habitude, 8 jours à Rochambeau au lieu de 5; 9 jours à St-Georges au lieu de 3, et 18 jours à St-Laurent au lieu de 9.

Ces orages donnent des précipitations très fortes pour la saison si bien que les hauteurs d'eau maximales absolues en 24 heures sont dépassées en plusieurs stations et notamment à St-Georges où l'on relève 55.8mm le 7 alors que le maxi absolu antérieurement à cette date était de 48 mm. Il en est de même à Roura et Montsinéry avec 52.3mm et 53.1mm relevés 9 contre 50.6 et 44.9mm; ainsi qu'à St-Elie avec 43.0mm relevés le 19 contre 24.9 mm.

Les pluies se répartissent comme suit sur l'ensemble du département :

Dans la bande côtière et subcôtière située entre l'embouchure de l'Oyapock et celle de l'Approuague, les stations sont déficitaires de -13% à Guisambourg à -32% à Régina.

Celles situées entre les embouchures de l'Approuague et du Maroni sont excédentaires de +16% à Cayenne à +298% à Roura, à l'exception cependant de Kaw qui est voisine de la moyenne +2% et de Degrad Edmond, Sinnamary et St-Laurent qui sont respectivement déficitaires de -49% -35% et -15%

Quant aux postes de l'intérieur ils sont également excédentaires de +24% à St-Georges à +196% à St-Elie, Saül, Grand Santi accuse un léger déficit de -10%

Les facteurs climatiques autres que la pluie savoir la température, l'humidité, la nébulosité, la visibilité, ne s'écartent guère de la moyenne saisonnière, à l'exception de l'insolation qui est généralement déficitaire.

Département : MARTINIQUE

Mois : SEPTEMBRE 1974

Dates	TEMP MAX. en °C et dixièmes						TEMP MIN. en °C et dixièmes					
	Chalvet	Paquemar	Ste-Anne	Morne des Cadets	Desaix	Lamentin	Chalvet	Paquemar	Ste-Anne	Morne des Cadets	Desaix	Lamentin
1	29.5	30.5	31.0	28.6	30.9	32.1	21.9	24.5	22.0	20.8	23.9	22.6
2	30.2	32.0	31.2	28.6	31.1	31.6	21.8	25.5	25.2	21.0	23.8	21.5
3	31.2	33.5	31.2	24.4	29.8	31.0	23.0	24.0	23.8	20.8	22.8	23.2
4	29.7	32.5	31.7	26.2	29.3	30.6	24.0	25.0	24.7	19.8	21.8	22.0
5	30.9	30.5	31.5	26.8	29.6	30.2	24.1	25.0	25.5	20.8	23.8	23.4
6	30.1	30.5	30.9	29.4	30.4	31.8	21.0	26.0	21.9	20.0	22.8	20.0
7	29.5	32.0	30.9	28.8	29.9	31.0	21.8	24.0	24.1	20.0	23.8	22.5
8	30.4	32.5	31.0	29.0	32.0	33.3	21.2	24.0	24.0	21.0	23.0	21.4
9	31.0	32.0	30.9	28.0	30.4	30.9	22.2	24.0	24.0	20.4	23.0	22.6
10	30.5	33.0	31.6	27.4	30.1	31.2	24.0	26.0	26.3	21.8	24.4	25.2
11	30.7	32.5	31.4	28.0	30.4	30.9	23.9	26.0	26.5	21.2	24.1	23.6
12	31.0	32.5	31.2	26.0	29.8	31.0	23.5	26.0	26.3	21.6	23.7	23.1
13	31.0	31.0	30.0	22.0	28.7	29.5	23.2	25.5	24.8	20.4	23.2	23.5
14	29.2	30.0	29.2	25.2	28.3	30.0	21.3	21.5	22.0	18.8	21.0	21.6
15	27.0	30.5	29.5	26.4	28.9	30.6	22.5	24.0	23.4	18.8	22.5	22.9
16	30.4	29.5	28.8	23.8	30.2	28.6	22.9	25.0	24.4	20.0	23.2	23.0
17	29.4	29.0	29.1	26.4	28.4	29.2	21.9	24.5	20.4	20.0	22.3	22.6
18	29.2	29.5	29.9	28.8	29.9	30.9	21.7	25.0	22.9	19.4	22.6	22.4
19	31.6	31.0	29.9	27.8	29.0	30.3	23.0	25.0	25.1	20.6	23.1	22.9
20	31.0	30.5	29.5	25.4	28.3	28.7	24.0	26.0	26.0	21.8	22.9	23.6
21	30.1	29.5	29.8	25.6	29.2	30.0	22.0	25.0	25.3	20.4	22.9	22.9
22	30.2	30.0	29.8	28.0	28.9	29.9	21.6	23.0	23.0	20.2	21.9	22.9
23	30.6	30.0	29.9	28.6	30.1	30.8	22.5	25.0	25.1	20.4	23.3	21.2
24	31.0	31.0	29.7	28.6	30.0	30.7	22.5	26.0	25.7	21.2	23.2	22.0
25	30.9	31.0	29.8	29.4	30.0	30.3	22.5	24.0	23.4	19.6	22.4	22.6
26	31.0	30.0	29.6	28.8	29.5	30.4	22.3	25.0	24.9	20.6	23.6	22.8
27	30.9	30.0	28.9	26.4	28.8	29.3	24.1	25.5	25.4	20.4	23.7	24.1
28	30.9	29.0	29.1	27.0	27.9	29.3	21.0	22.0	21.5	18.6	20.8	21.7
29	30.7	29.0	29.5	26.2	28.7	30.2	23.9	26.0	24.5	21.0	24.0	24.6
30	30.6	30.0	29.7	27.0	29.7	30.2	23.9	25.0	24.9	21.0	23.0	22.6
31												

Département : MARTINIQUE Mois : SEPTEMBRE 1974

Dates	INSOLATION en heures et dixièmes						EVAPORATION en mm et dixièmes					
	Chalvet	Paquemar	Ste-Anne	Morne des Cadets	Desaix	Lamentin	Chalvet	Paquemar	Ste-Anne	Morne des Cadets	Desaix	Lamentin
1	3.6	9.0	7.4	4.1	8.3	9.6	1.3	5.8	3.5	1.2	2.4	2.0
2	9.0	10.7	10.6	6.0	7.0	6.2	1.3	4.6	3.6	1.0	1.8	2.2
3	2.4	4.6	4.2	2.7	4.5	4.4	2.2	3.4	3.3	0.8	1.9	1.8
4	7.5	8.7	9.1	7.8	9.4	8.2	2.0	2.9	4.0	1.5	2.5	2.2
5	9.6	9.9	8.6	8.5	10.2	9.3	3.8	3.1	2.9	1.8	2.8	1.9
6	5.2	9.2	8.4	6.7	9.3	9.5	2.4	3.2	3.7	1.2	2.3	2.1
7	9.2	10.3	10.7	10.0	10.1	9.9	2.5	2.8	3.5	1.6	2.8	2.7
8	2.5	8.8	9.5	5.1	8.5	7.3	2.3	3.5	3.6	1.1	2.1	2.1
9	4.1	4.9	3.8	4.7	6.0	6.3	1.3	2.8	4.2	1.7	2.6	3.5
10	8.5	9.8	8.9	8.6	9.2	8.9	2.8	3.2	4.3	1.5	2.8	3.4
11	9.0	9.2	10.7	9.8	8.8	9.9	3.0	3.7	4.2	2.0	3.2	2.6
12	8.1	8.1	10.3	10.5	11.3	10.3	4.2	3.9	4.3	2.0	3.3	2.5
13	2.2	3.4	2.9	1.0	2.5	2.8	3.8	3.6	1.1	0.7	1.1	0.8
14	0.3	3.3	2.6	0.7	1.3	1.6	1.4	1.6	2.3	0.9	1.5	1.3
15	8.3	7.2	7.7	7.4	9.3	8.0	1.5	1.8	1.7	1.0	1.9	1.7
16	3.2	1.6	11.7	3.0	3.2	1.4	1.8	2.1	1.7	1.2	1.7	0.8
17	2.5	5.4	5.4	2.6	6.0	5.5	1.3	1.3	3.0	0.9	2.4	1.8
18	6.5	8.3	7.6	7.0	6.0	7.8	2.1	2.6	3.8	2.3	2.5	2.6
19	7.0	9.2	8.2	8.5	8.7	8.0	2.8	2.8	3.2	2.2	3.0	3.6
20	2.0	2.4	3.5	2.8	2.5	1.3	3.1	3.7	2.3	1.0	1.3	0.8
21	9.6	9.9	10.2	8.1	10.0	10.4	1.1	1.9	2.8	1.3	2.7	2.6
22	8.0	8.5	9.0	6.1	7.3	8.0	3.0	3.0	3.1	1.5	2.7	2.0
23	9.5	10.2	10.1	9.8	9.8	10.5	3.0	2.7	3.0	1.5	2.5	2.4
24	5.5	7.7	6.3	7.2	5.0	6.5	2.6	2.5	1.8	0.8	1.4	1.4
25	6.0	5.5	5.4	6.8	5.0	4.4	2.0	1.8	2.3	1.5	2.3	1.6
26	8.9	10.0	9.7	9.0	9.3	9.5	2.0	2.5	2.5	1.4	2.6	2.3
27	3.6	2.9	3.2	1.6	2.7	2.8	3.0	2.4	1.6	0.8	1.6	1.5
28	6.2	3.7	4.0	2.8	3.2	3.6	2.3	1.8	3.1	1.8	2.3	2.4
29	6.8	8.8	8.1	7.7	8.0	8.1	2.8	2.7	2.5	1.2	2.2	1.6
30	8.5	9.2	9.4	6.8	8.8	9.4	2.3	2.7	2.5	1.2	2.5	1.2
31												

Département : GUADELOUPE Mois : SEPTEMBRE 1974

Dates	TEMP MAXX. en °C et dixièmes						TEMP MIN en °C et dixièmes					
	St-François	Raizet	Duclos	Neuf Chateau	Vieux-Habitants	Gustavia	St-François	Raizet	Duclos	Neuf Chateau	Vieux-Habitants	Gustavia
1	26.5	25.6	26.0	25.0	29.0	30.1	22.8	22.0	21.6	21.0	20.5	23.9
2	28.9	30.1	28.6	28.0	30.5	31.3	22.6	21.3	21.0	21.2	20.2	25.0
3	29.3	31.0	29.2	28.2	32.0	31.6	22.4	24.2	23.4	22.0	22.0	24.5
4	29.9	31.8	28.6	27.6	31.5	31.1	24.4	24.3	23.0	22.4	22.0	25.8
5	29.5	31.7	29.6	28.2	31.4	29.1	24.6	24.3	22.0	21.2	21.3	26.0
6	28.7	30.7	30.2	28.0	30.8	29.0	22.5	21.5	20.8	20.0	19.5	23.2
7	29.0	31.2	28.9	27.6	30.5	32.0	23.3	22.2	20.4	21.0	21.0	24.8
8	29.5	32.2	28.8	28.4	31.2	31.2	22.7	22.1	20.6	21.0	21.0	25.3
9	27.0	29.9	28.8	27.6	31.5	27.0	24.1	22.8	21.8	20.4	22.0	21.9
10	30.0	30.9	29.9	27.6	32.0	30.7	25.0	23.2	21.3	21.2	22.0	24.9
11	29.8	31.0	28.9	28.0	31.2	30.5	24.8	22.2	21.9	20.0	21.5	24.8
12	30.0	31.8	29.9	28.0	32.3	29.9	24.8	23.7	22.0	22.6	21.5	25.7
13	28.8	29.7	28.0	27.2	29.8	28.8	24.3	23.9	23.0	22.4	22.5	24.9
14	29.2	30.4	29.9	29.8	29.0	29.1	23.1	22.6	22.3	21.2	22.0	24.6
15	29.0	30.7	28.9	27.8	29.5	29.4	21.5	21.6	21.2	21.0	20.5	25.2
16	28.3	29.2	28.4	27.2	30.0	30.6	22.2	21.4	21.7	21.2	20.6	24.3
17	28.5	29.4	28.0	26.6	30.3	28.7	23.0	21.6	20.0	20.0	20.5	22.7
18	28.4	29.8	27.7	27.2	30.3	27.3	21.6	21.8	20.9	20.0	21.5	22.0
19	29.2	31.0	28.6	27.6	31.0	29.2	24.4	22.8	22.0	21.4	21.5	24.2
20	28.8	30.5	29.1	27.8	31.0	28.0	23.8	23.3	22.5	23.0	22.5	25.8
21	29.3	30.8	28.5	27.8	31.2	29.1	23.8	22.9	22.0	22.8	21.5	24.3
22	28.8	31.0	28.8	27.6	31.0	30.1	23.4	22.5	21.7	21.4	21.6	25.2
23	29.1	31.2	29.3	28.2	30.0	30.1	23.5	21.8	21.5	22.6	21.5	24.6
24	28.9	30.3	28.9	27.8	30.5	30.1	23.5	22.3	21.0	21.2	20.5	23.7
25	29.0	30.6	29.0	28.2	32.0	29.3	24.6	21.8	21.2	21.0	21.2	22.4
26	29.3	31.3	29.2	28.2	31.8	30.0	23.6	23.0	21.1	20.8	21.0	25.5
27	28.8	31.3	28.9	28.6	31.3	28.4	24.5	22.4	22.1	23.0	21.7	25.5
28	29.6	31.1	28.7	28.2	33.0	30.0	23.1	23.0	23.1	22.2	23.0	24.8
29	29.5	31.9	29.2	27.8	31.0	28.4	25.3	22.1	21.8	22.0	21.0	25.2
30	29.2	31.7	28.9	28.2	31.2	28.2	22.5	21.6	21.7	22.2	20.8	24.7
31												

Département : GUADELOUPE

Mois : SEPTEMBRE 1974

Dates	INSOLATION en heures et dixièmes						EVAPORATION em mm et dixièmes					
	St-François	Raizet	Duclos	Neuf Chateau	Vieux-Habitants	Gustavia	St-François	Raizet	Duclos	Neuf Chateau	Vieux-Habitants	Gustavia
1	0.0	0.0	6.0	6.0	0.0	10.2	0.6	0.3	1.9	1.0	1.9	2.3
2	7.4	6.5	1.4	9.3	6.0	9.3	2.6	1.4	1.6	1.7	2.0	2.4
3	6.6	8.2	6.4	7.6	4.1	11.0	2.7	2.0	1.9	1.1	1.9	2.6
4	9.3	9.0	8.6	8.3	6.1	8.6	4.7	2.5	2.3	1.1	1.9	2.9
5	8.7	10.3	10.1	8.7	7.2	10.6	3.3	2.4	2.3	1.5	2.6	3.6
6	2.7	3.9	4.2	5.0	2.0	0.2	2.6	2.0	2.8	1.6	2.3	1.4
7	3.9	5.9	4.0	6.0	4.2	6.0	2.4	1.6	2.5	1.2	2.1	1.9
8	6.9	9.0	3.6	5.0	6.0	7.8	2.6	1.9	1.3	1.3	2.1	1.7
9	1.7	0.8	0.5	0.5	1.0	0.0	2.7	1.2	1.2	0.7	2.1	1.4
10	8.7	9.7	7.1	6.5	6.0	10.3	3.4	2.3	1.0	0.9	3.2	2.5
11	9.6	8.6	6.6	6.3	5.1	5.0	4.4	2.4	2.3	0.9	2.5	2.3
12	8.5	10.5	7.9	8.5	9.0	10.6	4.3	2.9	2.1	1.2	2.2	3.1
13	2.0	2.3	2.1	2.0	3.0	8.3	1.8	1.0	2.5	0.9	2.4	2.6
14	6.5	6.8	2.4	1.2	1.1	5.9	2.2	1.2	0.9	0.5	2.0	2.0
15	7.3	6.5	5.8	7.9	6.1	8.2	2.1	1.3	0.7	0.9	1.8	2.0
16	6.4	2.7	2.5	4.6	5.0	9.2	9.7	1.2	0.7	0.9	2.0	2.1
17	2.8	2.3	1.8	2.5	4.0	1.6	3.1	1.0	2.2	0.7	2.1	1.3
18	3.4	2.0	1.8	3.4	3.0	0.0	1.7	1.5	1.1	0.7	2.2	1.3
19	8.5	7.5	5.4	7.0	7.1	8.3	3.4	2.3	1.1	1.0	2.4	2.3
20	2.7	3.1	4.6	4.6	4.2	8.2	2.4	1.2	2.0	1.2	2.5	2.1
21	9.5	8.2	6.8	8.0	8.0	9.2	3.0	1.5	1.1	0.5	1.9	2.6
22	10.0	10.5	9.1	7.4	7.5	9.0	3.3	2.5	2.1	1.2	2.0	2.5
23	7.8	9.5	7.4	6.7	6.0	10.4	2.2	2.1	2.4	1.0	1.9	2.0
24	5.3	7.8	6.1	6.2	8.0	9.7	3.3	1.6	1.1	0.7	1.9	1.7
25	6.0	7.4	7.6	6.8	8.3	8.0	1.9	1.5	1.5	1.0	1.9	2.0
26	7.4	10.3	7.3	7.0	9.2	7.8	2.7	2.1	2.0	0.9	2.3	2.0
27	4.4	7.6	6.6	6.0	6.4	7.9	2.5	1.8	1.9	0.9	2.3	1.9
28	6.2	5.4	6.1	5.2	5.3	4.1	3.8	2.1	1.9	1.0	2.3	1.9
29	8.2	8.9	6.6	9.0	8.2	10.2	2.7	2.0	1.7	1.1	2.5	2.0
30	9.4	10.3	6.7	7.5	8.4	9.9	2.4	2.0	1.7	1.1	2.5	2.0
31												

Département : GUYANE

Mois : SEPTEMBRE 1974

Dates	TEMP MAX. en °C et dixièmes						TEMP MIN. en °C et dixièmes					
	Suzini	Rochambeau	Kourou	St-Laurent	St-Georges	Maripasoula	Suzini	Rochambeau	Kourou	St-Laurent	St-Georges	Maripasoula
1	29.9	31.2	30.9	34.0	31.8	33.0	22.5	20.5	21.7	21.8	19.8	21.0
2	29.6	31.5	30.1	33.1	32.7	33.4	21.4	20.5	21.2	21.8	20,2	20.0
3	30.0	32.1	30.1	33.2	34.0	33.4	22.5	21.9	22.1	22.0	19.7	19.3
4	30.1	32.0	31.0	32.1	32.6	33.3	22.5	21.5	21.5	22.1	20,1	20.4
5	30.2	31.6	31.1	34.2	32.0	31.2	22.0	21.0	22.0	21.8	20.9	21.2
6	29.3	29.8	30.0	33.2	31.6	32.1	23.0	21.6	22.1	21.8	20.8	20.9
7	29.4	30.6	30.2	32.1	30.1	32.4	21.6	21.2	21.7	21.5	19.6	20.0
8	29.5	30.5	30.2	31.2	32.4	33.5	21.4	21.0	21.5	21.5	20.6	20.4
9	30.2	30.2	30.1	29.9	31.5	33.0	21.9	20.9	21.0	21.1	19.5	20.4
10	29.8	30.6	30.8	31.3	31.4	32.6	21.4	20.3	20.5	21.4	20.0	21.2
11	30.1	31.4	30.9	30.7	31.5	31.9	22.3	21.0	21.2	21.5	20.5	20.8
12	30.0	31.5	31.0	31.8	32.1	33.4	22.1	21.0	22.1	22.7	19.8	21.5
13	29.6	30.6	31.0	33.4	32.0	34.1	24.1	22.2	22.5	22.1	20.2	21.5
14	29.9	31.1	30.5	31.7	32.1	34.2	24.1	21.3	21.5	21.6	20.1	19.6
15	28.5	30.4	30.0	30.9	30.0	33.0	22.4	22.1	22.5	22.8	21.6	21.5
16	29.4	30.2	31.9	31.1	31.6	31.9	22.0	21.8	22.0	22.0	20.4	21.0
17	28.5	29.9	30.1	31.6	30.7	30.4	21.4	21.3	21.1	21.2	20.7	20.2
18	29.6	31.4	30.4	31.8	31.9	33.3	21.6	21.8	21.0	21.8	21.4	21.4
19	28.5	30.0	30.0	31.2	30.8	33.5	23.4	22.2	22.9	22.3	20.0	20.1
20	28.3	30.8	30.0	30.8	33.3	31.8	22.2	01.4	21.5	21.8	21.8	22.3
21	29.2	30.5	30.4	31.3	32.0	33.5	22.0	22.0	22.0	23.1	21.0	21.7
22	29.5	30.0	30.4	32.9	31.5	33.7	25.4	21.0	21.4	22.5	20.0	21.6
23	29.6	31.0	31.4	34.0	31.9	33.2	24.5	21.6	22.5	22.2	20.0	21.2
24	29.6	30.6	30.4	32.9	32.0	33.4	23.5	21.0	22.0	21.5	20.0	19.9
25	29.6	30.9	31.0	33.1	32.8	32.8	21.2	20.6	20.6	21.4	19.5	18.9
26	29.6	31.4	31.4	32.8	32.2	33.4	21.9	21.4	22.5	22.5	19.4	20.8
27	29.8	32.0	31.1	32.7	32.9	33.8	21.9	21.3	21.4	22.8	19.6	20.5
28	30.2	32.2	31.4	34.2	33.4	33.9	22.5	22.5	23.5	23.3	20.5	22.5
29	30.0	31.4	31.8	34.0	33.2	33.5	23.9	21.2	21.9	22.9	20.1	21.2
30	30.5	33.1	32.5	33.8	33.2	32.5	23.2	21.4	22.0	22.9	20.8	20.4
31												

Département : GUYANE

Mois : SEPTEMBRE 1974

Dates	INSOLATION en heures et dixièmes						EVAPORATION en mm et dixièmes					
	Suzini	Rochambeau	Kourou	St-Laurent	St-Georges	Maripasoula	Suzini	Rochambeau	Kourou	St-Laurent	St-Georges	Maripasoula
1	11.5	11.0	11.3	10.7	10.5	8.9	2.5	2.9	3.5	2.5	2.3	1.4
2	8.7	9.1	9.6	10.6	9.3	8.3	3.2	3.1	4.8	3.2	1.9	1.2
3	11.0	10.3	10.5	8.9	9.1	11.0	2.4	2.4	1.0	1.9	1.9	1.4
4	9.2	6.3	9.3	8.2	9.8	9.2	2.9	1.8	2.1	1.5	2.5	1.1
5	9.9	9.2	9.3	9.4	10.0	6.0	3.1	2.2	3.1	1.9	2.9	0.8
6	8.2	6.2	6.5	8.0	7.1	7.3	2.3	1.2	3.3	1.3	1.5	1.0
7	10.6	10.1	11.0	9.2	5.6	8.2	4.0	2.1	3.6	2.0	0.9	1.2
8	9.9	8.5	6.6	5.1	6.6	7.6	2.4	1.6	1.7	1.1	1.4	1.5
9	6.5	2.9	4.5	1.9	6.4	5.1	1.8	0.8	2.3	0.7	0.8	1.3
10	10.2	11.1	11.1	9.9	4.8	7.1	3.1	2.5	3.0	1.7	0.6	1.3
11	10.4	10.2	10.5	8.3	7.2	7.5	2.7	2.5	4.5	1.5	0.9	1.2
12	9.9	9.4	10.5	8.7	9.5	8.6	3.9	2.2	4.6	1.7	1.9	1.3
13	11.2	9.4	10.9	8.8	10.1	9.9	3.0	2.5	3.6	1.7	2.3	1.7
14	9.3	9.2	10.3	7.0	8.5	10.2	2.1	2.2	2.4	1.3	1.8	1.8
15	4.6	3.8	5.0	4.9	2.7	5.7	1.0	1.2	2.0	0.8	0.8	1.0
16	8.6	5.5	7.1	4.1	5.3	7.3	1.6	1.5	4.3	0.9	0.8	0.9
17	5.6	4.5	9.2	8.2	4.9	5.6	1.4	1.1	2.2	1.3	0.6	0.6
18	10.1	9.4	8.8	7.8	9.7	6.8	2.2	2.4	2.9	1.5	2.2	0.6
19	6.2	5.0	7.8	6.8	3.9	6.5	1.6	1.7	1.6	1.4	0.6	1.1
20	3.5	3.7	4.1	5.5	6.7	7.8	1.0	1.3	1.8	0.9	1.7	1.1
21	10.7	9.0	8.9	8.0	9.4	8.1	3.1	1.7	3.7	1.3	1.9	1.3
22	10.2	7.6	10.5	10.1	7.8	10.0	3.0	2.1	4.0	2.1	1.7	1.8
23	9.4	8.7	10.0	8.3	8.2	8.6	3.2	2.6	3.0	1.7	2.2	1.4
24	11.0	10.6	10.2	9.8	10.3	7.3	2.6	3.3	3.3	1.9	2.4	1.3
25	9.3	9.2	10.2	7.7	9.2	8.4	2.7	2.6	2.4	1.6	2.3	1.0
26	9.1	8.7	9.1	9.5	9.5	8.6	2.6	2.9	2.3	1.9	2.0	1.3
27	9.7	7.2	10.3	8.6	7.0	8.7	2.3	2.1	1.2	2.0	1.5	1.2
28	10.1	9.7	8.4	9.5	9.4	9.3	3.2	3.1	2.8	1.5	2.3	1.4
29	10.8	9.9	10.9	10.5	9.4	10.9	2.6	2.7	2.2	2.3	2.3	0.8
30	9.3	7.4	10.8	10.3	7.6	8.8	2.5	2.6	4.8	2.4	1.9	1.4
31												

Département : MARTINIQUE — Mois : SEPTEMBRE 1974

PLUVIOMETRIE QUOTIDIENNE en mm et dixièmes de postes sélectionnés

Dates	Grand Rivière	Caravelle	Chopotte	Paquemar	Ste-Anne	Champflore	Morne des Cadets	Sinaï	St-Esprit	St-Pierre	Desaix	Lamentin	Diamant
1	1.0	.	1.9	0.3	.	1.2	0.4		2.8	.	Tr	.	.
2	9.3	0.1	0.8	.	.	.	20.1		6.2	.	7.9	3.8	1.7
3	10.3	12.7	0.9	1.1	0.6	7.7	24.6		3.7	14.0	25.1	17.8	0.4
4	3.4	.	17.2	8.5	0.1	35.0	7.6		.	12.0	2.8	4.7	.
5	0.4	1.3	1.1	1.3	0.2	13.0	0.3		.	.	Tr	.	0.2
6	15.0	.	.	.	.	2.8	24.5		.	12.3	Tr	.	.
7	1.5	.	1.3	.	.	14.3	.		.	.	.	.	.
8	20.7	4.3	0.4	.	.	.	57.8		2.8	0.5	1.5	41.9	.
9	3.0	.	16.0	1.9	0.5	43.7	0.8		4.6	.	0.1	0.3	0.4
10	1.1	.	0.2	0.6	0.6	3.5	3.6		0.3	Tr	2.8	2.7	2.5
11	.	.	0.8	.	.	2.4	.		4.2	.	0.5	.	.
12	8.7	4.0	0.1	.	.	0.1	7.8		5.0	4.8	4.3	8.3	6.5
13	95.6	25.2	4.8	1.3	3.5	5.8	108.9		8.2	99.4	31.6	28.7	52.5
14	43.4	10.0	23.0	55.0	105.6	163.2	13.3		56.4	6.9	9.9	6.8	1.1
15	15.8	Tr	4.3	5.4	3.9	42.3	12.8		17.5	1.1	1.7	0.1	.
16	40.5	4.7	2.2	10.6	13.5	6.2	9.2		13.1	14.2	23.8	6.3	16.2
17	3.4	1.7	9.6	4.7	25.8	23.5	0.8		4.3	.	2.7	5.4	Tr
18	8.0	2.4	2.2	4.2	11.2	4.6	1.3		4.6	.	5.9	2.0	0.5
19	7.2	.	0.9	1.7	.	3.7	.		3.5	.	Tr	0.2	.
20	4.8	33.7	Tr	.	Tr	0.7	18.2		41.7	12.0	32.1	47.5	16.4
21	0.7	6.0	11.1	4.0	.	44.0	8.7		8.4	0.6	9.8	12.0	2.5
22	.	.	3.9	3.0	4.5	.	1.2		8.6	.	2.6	1.1	.
23	.	.	0.4	6.3	.	22.1	0.2		6.2	.	Tr	.	.
24	14.0	3.4	1.0	0.1	.	.	47.1		1.0	41.2	6.7	20.2	28.4
25	6.7	.	33.5	27.5	65.1	60.0	6.2		3.0	0.5	0.6	0.7	Tr
26	11.2	1.3	0.5	3.1	3.4	6.2	9.4		2.4	3.7	8.0	0.8	2.1
27	32.0	22.8	2.0	.	0.1	22.8	27.9		10.5	17.3	51.1	50.4	19.0
28	8.2	3.5	40.0	41.5	27.4	55.2	7.3		32.4	.	1.1	4.2	Tr
29	4.4	.	1.1	.	1.9	8.5	6.8		6.4	0.5	4.9	5.9	1.0
30	4.2	2.3	6.2	3.6	.	6.4	0.9		3.2	.	3.0	2.7	.
1° décade	65.7	18.4	39.8	13.7	2.0	121.2	139.7		20.4	38.8	40.2	71.2	5.2
2° décade	227.4	81.7	47.9	82.9	163.5	252.5	172.3		158.5	138.4	112.5	105.3	93.2
3° décade	81.4	39.3	99.7	89.1	102.4	225.2	115.7		82.1	63.8	87.8	98.0	53.0
Total	374.5	139.4	187.4	185.7	267.9	598.9	427.7		261.0	241.0	240.5	274.5	151.4

Département : MARTINIQUE

Mois : SEPTEMBRE 197[illegible]

PLUVIOMETRIE TOTALE en mm et dixièmes

Postes	Total du Mois	Ecart à la Moyenne (1)	Ecart en % (2)	Nombre de jours de pluie					Max. en 24 heures		Max. absolu en 24 heures	
				0,1mm	10mm	30mm	50mm	100mm	Valeur	Date	Valeur	Année
Grand Rivière	374.5	x	x	27	10	3	1	0	95.6	13	x	x
Caravelle	139.4	+ 4.7	+ 4	17	5	1	0	0	33.7	20	102.0	1969
Chopotte	187.4	x	x	28	6	2	0	0	40.0	28	x	x
Paquemar	185.7	- 7.3	- 4	21	4	2	1	0	55.0	14	164.2	1967
Ste-Anne	267.9	x	x	17	6	2	2	1	105.6	14	x	x
Champflore	598.9	x	x	26	12	7	3	1	163.2	14	x	x
Morne des Cadets	427.7	+79.7	+ 23	27	10	3	2	1	108.9	13	248.6	1967
Sinaï												
St-Esprit	261.0	x	x	26	6	3	1	0	56.4	14	x	x
St-Pierre	241.0	-35.0	- 13	16	8	2	1	0	99.4	13	164.0	1963
Desaix	240.5	- 6.5	- 3	24	5	2	1	0	51.1	27	299.0	1967
Lamentin	274.5	+ 8.5	+ 3	23	7	3	1	0	50.4	27	269.3	1967
Diamant	151.4	- 9.6	- 6	16	5	1	1	0	52.5	13	74.0	1968

(1) Moyenne Période 1961-1970

(2) Ecart en % par rapport à la moyenne de la Période

Département : GUADELOUPE

Mois : SEPTEMBRE 1974

PLUVIOMETRIE en mm et dixièmes de postes sélectionnés

	GRANDE TERRE					BASSE TERRE					ARCHIPEL		
Dates	Saint François	Douville Ste Anne	Morne à l'Eau	Anse Bertrand	La Raizet	Neufchateau	Duclos	Saint Claude	Basse Terre	Vieux Habitants	Désirade	Ferme du Vidon Marie Galante	Gustavia
1	69.0	2.1	46.8	40.2	22.8	2.5	17.8	4.5	2.3	13.0	15.3	93.5	0.1
2	1.3	2.1	.	23.5	5.3	5.4	22.6	2.8	12.5	1.0	.	64.7	0.1
3	1.6	0.5	.	4.9	0.2	6.7	14.8	32.5	2.5	5.0	.	2.7	TR
4	.	.	1.1	.	3.3	4.5	.	15.2	.	.	.	2.2	0.4
5	.	.	.	.	.	.	.	.	.	.	.	.	.
6	2.8	5.2	.	2.5	0.7	.	.	.	.	.	.	19.2	10.1
7	.	.	8.0	2.3	3.0	43.0	18.3	.	.	.	.	14.2	4.1
8	4.3	2.8	1.1	4.3	17.0	.	10.1	4.3	24.9	.	23.8	4.2	71.4
9	.	5.2	.	12.0	8.1	17.0	23.0	31.0	2.1	5.4	.	8.3	6.8
10	.	.	.	TR	3.6	24.0	12.2	8.8	0.1	.	.	.	0.6
11	.	.	8.3	.	0.3	0.7	10.8	3.2	0.1	.	.	10.7	0.2
12	3.5	11.5	8.9	.	4.2	7.4	3.6	TR	2.2	.	5.4	.	0.1
13	16.4	46.8	20.1	5.5	31.6	24.3	32.0	3.2	32.7	7.0	28.5	1.9	3.1
14	30.2	1.1	18.4	17.8	4.7	20.0	44.0	34.7	4.2	18.8	22.7	12.8	3.0
15	15.5	33.1	34.2	16.8	23.3	59.7	22.8	2.1	6.0	2.6	12.0	15.3	2.8
16	2.2	0.1	3.5	32.6	9.6	1.0	7.6	16.0	0.5	3.4	13.4	27.5	.
17	30.2	6.0	11.0	13.3	88.7	51.0	34.0	.	1.0	7.8	34.7	10.2	25.9
18	.	1.1	TR	37.9	2.1	10.8	24.0	1.7	.	.	1.6	8.5	12.2
19	1.7	1.5	.	0.5	0.1	2.2	7.2	2.7	2.7	1.8	1.2	3.5	1.7
20	5.5	1.5	3.4	.	3.4	7.3	7.9	15.3	17.5	.	3.7	7.5	2.7
21	1.9	1.3	3.3	3.8	8.2	14.7	4.1	3.4	6.2	38.2	0.2	1.9	0.8
22	.	.	1.0	3.2	.	0.9	.	10.7	0.4	0.4	4.3	.	0.2
23	.	.	6.2	0.2	16.7	22.5	25.3	0.7	.	3.0	10.7	9.3	3.5
24	3.2	13.6	63.0	4.0	3.3	49.3	11.0	2.9	2.1	0.5	0.2	.	45.9
25	.	0.7	.	2.9	2.2	86.0	3.9	4.4	2.1	.	.	5.5	TR
26	.	0.8	8.0	.	0.3	5.6	.	0.2	.	.	TR	.	.
27	8.8	5.7	6.3	.	14.4	4.0	20.4	.	9.5	.	7.0	.	6.3
28	.	.	TR	.	.	.	.	.	.	3.0	.	15.2	.
29	0.8	5.0	4.0	.	0.6	1.4	3.6	.	0.2	.	.	0.5	1.3
30	TR	4.5	.	0.6	.	2.2	2.0	0.5	.	.	.	5.9	.
31													
1° décade	79.0	17.9	57.0	89.7	64.0	103.1	119.0	99.1	44.4	24.4	39.1	209.0	93.6
2° décade	105.2	102.7	107.8	124.4	168.0	184.4	193.9	78.9	66.9	41.4	123.2	97.9	51.7
3° décade	14.7	31.6	91.8	14.7	45.7	186.6	70.3	22.8	20.5	45.1	22.4	38.6	58.0
Total	198.9	152.2	256.6	228.8	277.7	474.1	383.2	200.8	131.8	110.9	184.7	345.2	203.3

Département : GUADELOUPE **Mois : SEPTEMBRE 1974**

PLUVIOMETRIE TOTALE en mm et dixièmes de postes sélectionnés

Postes	Total du Mois	Ecart à la Moyenne (1)	Ecart en % (2)	Nombre de jours de pluie ≥ 0,1 mm	≥ 10 mm	≥ 30 mm	≥ 50 mm	≥ 100 mm	Max. en 24 heures Valeur	Max. en 24 heures Date	Min. en 24 heures Valeur	Min. en 24 heures Année
Grande Terre												
Saint François	198.9	x	x	I7	5	3	I	0	69	I	x	x
Douville Ste Anne**	I52.2	+ II.2	+ 8	22	4	2	0	0	47	I3	60	I969
Morne à l'Eau**	256.6	+ 34.6	+I6	I9	6	3	I	0	63	24	I82	I966
Anse Bertrand	228.8	+ 48.8	+27	20	8	3	0	0	40	I	I20	I966
Raizet	277.7	+ 34.7	+I4	26	7	2	I	0	89	I7	I67	I966
Basse Terre												
Neufchateau*	474.I	+ 72.I	+I8	26	I2	4	3	0	86	25	I27	I956
Duclos**	383.2	+ 79.2	+26	24	I6	3	0	0	44	I4	313	I966
Saint Claude	200.8	x	x	22	7	3	0	0	35	I4	x	x
Basse Terre	I3I.8	- 56.2	-30	2I	4	I	0	0	33	I3	I28	I960
Vieux Habitants	II0.9	x	x	I5	3	I	0	0	38	2I	x	x
Archipel												
Désirade	I84.7	+ 54.7	+42	I6	8	I	0	0	35	I7	II5	I956
Ferme du Vidon	345.2	x	x	23	I0	2	2	0	94	I	x	x
Gustavia	203.3	+I09.3	+II6	23	5	2	I	0	7I	8	I30	I967

(1) Moyenne Période 1951 - 1970 * Période 1956 - 1970 ** Période 1966 - 1970

(2) Ecart en % à la moyenne de la Période

Département : GUYANE

Mois : Septembre 1974

PLUVIOMETRIE QUOTIDIENNE en mm et dixièmes de postes sélectionnés

Dates	Cayenne Ville	Rochambeau	Kaw	Régina	St Georges	Camopi	Iracoubo	Kourou	St Elie	Sauli	Aouara	St Laurent	Gd Santi	Maripasoula
1	.	.	.	.	.	.	.	.	.	0.1	.	.	.	.
2	.	.	.	.	.	.	.	.	.	.	.	.	.	3.6
3	.	Tr	.	.	2.7	.	.	.	1.0	.	.	0.5	.	.
4	.	40.3	.	.	.	5.6	.	.	.	.	.	1.0	.	22.3
5	.	.	.	.	.	4.0	.	.	33.6	.	.	5.2	2.7	3.8
6	0.5	5.1	27.5	13.0	11.3	.	20.2	.	2.3	0.9	.	4.1	.	9.9
7	1.4	.	.	1.7	55.8	3.1	.	.	.	0.2	3.0	.	2.3	.
8	.	2.2	.	.	.	.	14.1	.	.	.	1.0	5.3	.	.
9	6.7	11.7	2.5	1.0	3.5	12.5	.	.	10.9	15.9	.	0.4	.	.
10	.	0.1	.	.	4.5	1.9	.	.	14.1	.	.	10.0	11.3	2.0
11	.	.	.	1.2	14.5	.	3.4	.	.	2.6	.	11.0	1.1	12.6
12	.	4.4	.	8.5	.	.	.	.	.	4.5	12.5	1.0	.	3.8
13	.	1.0	.	.	.	.	.	.	0.7	0.1	.	1.8	.	.
14	5.5	3.6	5.7	17.6	8.0	1.3	.	3.0	9.2	1.5	.	9.3	1.2	.
15	11.4	1.1	3.6	4.5	1.0	16.0	0.9	6.0	4.2	25.4	.	5.0	8.3	22.2
16	.	5.9	2.7	0.2	17.2	2.6	10.8	.	13.0	16.3	.	0.6	1.4	1.7
17	.	0.2	.	1.6	12.8	6.7	.	.	1.8	7.1	.	0.9	.	12.3
18	11.7	0.6	0.7	.	.	Tr	.	1.0	7.7	0.1	.	.	.	.
19	.	1.1	0.3	5.5	9.0	20.5	9.8	1.5	43.0	10.5	6.2	1.3	25.2	13.9
20	.	.	.	.	.	.	1.1	2.0	3.3	0.1	.	9.8	.	.
21	.	33.2	.	.	.	Tr	32.1	.	.	.	.	0.5	.	4.9
22	.	6.1	.	2.0	8.0	0.2	.	.	.	4.0	.	.	.	.
23	.	4.0	.	.	.	2.7	.	.	10.5	5.5	.	5.3	.	4.8
24	.	.	.	0.3	.	.	.	.	10.3	.	.	0.4	.	.
25	.	.	.	.	.	4.4	.	.	10.2	6.4	.	3.9	2.6	6.8
26	.	.	.	0.2	.	.	.	.	.	0.1	5.5	.	.	.
27	.	.	1.7	1.0	.	.	.	5.5	1.5	.	.	.	.	.
28	.	.	0.2	.	.	.	3.8	.	.	.	.	2.0	1.9	.
29	.	.	.	.	.	.	.	.	.	.	.	.	0.8	.
30	.	.	.	3.6	.	.	.	.	0.4	0.7	.	.	.	.
31														
1e déc.	8.6	59.4	30.0	15.7	77.8	27.1	34.3	Nt	61.9	17.1	4.0	26.5	16.3	41.6
2e déc.	28.6	17.9	13.0	39.1	62.5	47.1	26.0	13.5	82.9	68.2	18.7	40.7	37.2	66.5
3e déc.	Nt	43.3	1.9	7.1	8.0	7.3	35.9	5.5	32.9	16.7	5.5	12.1	5.3	16.5
Total	37.2	120.6	44.9	61.9	148.3	81.5	96.2	19.0	177.7	102.0	28.2	79.3	58.8	124.6

Département : GUYANE

Mois : Septembre 1974

PLUVIOMETRIE TOTALE en mm et dixièmes de postes sélectionnés

Postes	Total du Mois	Ecart à la Moyenne (1)	Ecart en % (2)	Nombre de jours de pluie ≥					Max. en 24 heures		Max. absolu en 24 heures	
				0,1mm	10mm	30mm	50mm	100mm	Valeur	Date	Valeur	Année
Cayenne Ville	37.2	+ 5.2	+ 16	6	2	0	0	0	11.7	18	54.0	1968
Rochambeau	120.6	+ 68.6	+ 132	16	3	2	0	0	40.3	4	60.8	1963
Kaw	44.9	+ 0.9	+ 2	9	1	0	0	0	27.5	6	42.0	1966
Régina	61.9	- 29.1	- 32	15	2	0	0	0	17.6	14	88.0	1956
St Georges	148.3	+ 105.3	+ 245	12	5	1	1	0	55.8	7	48.1	1956
Camopi	81.5	+ 29.5	+ 57	13	3	0	0	0	20.5	19	31.8	1965
Iracoubo	96.2	+ 69.2	+ 256	9	4	1	0	0	32.1	21	37.0	1966
Kourou	19.0	X	X	6	0	0	0	0	6.0	15	x	x
Saint Elie	177.7	+ 117.7	+ 196	18	8	2	0	0	43.0	19	24.9	1962
Sadl	102.0	+ 42.0	+ 70	19	4	0	0	0	25.4	15	47.0	1964
Aouara *	28.2	+ 8.2	+ 37	5	1	0	0	0	12.5	12	30.4	1968
Saint Laurent	79.3	- 13.7	- 15	21	2	0	0	0	11.0	11	53.4	1968
Grand Santi	58.8	- 6.2	- 10	11	2	0	0	0	25.2	19	51.9	1961
Maripasoula	124.6	+ 47.6	+ 62	14	5	0	0	0	22.3	4	75.3	1959

(1) Moyenne Période 1956 - 1970

(2) Ecart en % par rapport à la moyenne de la Période.

* (Période 1962 - 1970)

Département : MARTINIQUE

Mois : SEPTEMBRE 1974

TEMPERATURE sous abri en °C et dixièmes

Postes	Maximale Moyenne $\overline{Tx}$	Minimale Moyenne $\overline{Tn}$	Moyenne $\frac{\overline{Tx} + \overline{Tn}}{2}$	Ecart à la Moyenne (1)	Extrêmes du Mois				Extrêmes absolus			
					Max.	Date	Min.	Date	Max.	Année	Min.	Année
Grand Rivière	28.8	22.8	25.8	x	29.5	2	21.0	27	x	x	x	x
Caravelle	29.2	24.7	27.0	x	32.0	5	21.7	14	x	x	x	x
Chopotte	30.7	23.4	27.1	x	34.2	7	21.0	9	x	x	x	x
Paquemar	30.8	24.8	27.8	+ 0.1	33.5	3	21.5	14	32.0	1969	22.5	1969
Ste-Anne	30.2	23.5	26.9	x	31.7	4	21.5	28	x	x	x	x
Champflore	27.9	20.3	24.1	x	30.2	3	17.0	6	x	x	x	x
Morne des Cadets	27.1	20.4	23.8	- 0.4	29.4	6	18.6	28	30.8	1969	17.8	1963
Sinaï												
St-Esprit*	30.3	22.1	26.2	x	32.3	9	19.1	9	x	x	x	x
St-Pierre	30.9	22.3	26.6	- 0.8	33.5	19	20.6	28	36.2	1962	19.0	1969
Desaix	29.6	23.0	26.3	- 0.3	32.0	8	20.8	28	32.2	1963	17.9	1963
Lamentin	30.5	22.7	26.6	0.0	33.3	8	20.0	6	32.2	1969	19.0	1964
Diamant	31.0	24.0	27.5	x	33.5	13	21.8	28	x	x	x	x

(1) Ecart par rapport à la moyenne de la période 1956-1970

Postes	TEMPERATURE MINIMALE AU SOL en °C et dixièmes (2)		TEMPERATURE MOYENNE DANS LE SOL en °C et dixièmes à 14 heures fuseau				
	Moyenne du Mois	Absolue du Mois	- 10 cm	- 20 cm	- 30 cm	- 50 cm	- 100 cm
Desaix					27.3	27.7	27.9
Lamentin	19.7	17.8	29.6		28.9	28.5	

(2) à 10 cm, au dessus d'un sol gazonné

* Les températures à St-Esprit ont été calculées sur 17 jours

Département : MARTINIQUE

Mois : SEPTEMBRE 1974

EVAPORATION en mm et dixièmes

Postes	Piche sous abri				Bac Classe "A" (1)				
	1°décade	2°décade	3°décade	Total	1°décade	2°décade	3°décade	Total	Moyenne
Grand Rivière	16.1	18.1	19.8	54.0	x	x	x	x	x
Chalvet	21.9	25.0	24.1	71.0					
Fonds St-Jacques	15.7	14.6	12.6	42.9					
Chopotte	13.2	20.2	21.2	54.6					
Simon	28.1	25.5	20.4	74.0					
Paquemar	35.3	27.1	24.0	86.4					
Ste-Anne	36.6	26.9	25.2	88.7	77.3(10)	50.6(10)	49.9(10)	177.8	5.9
Champflore	8.3	8.7	8.6	25.6					
Morne des Cadets	13.4	14.2	13.0	40.6					
Morne des Esses	10.5	10.0	7.8	28.3					
Terreville	14.4	16.0	12.8	43.2					
Tivoli	12.8	12.3	10.7	35.8					
Sinaï	non parvenu								
Petit Morne	20.3	21.5	15.1	56.9					
St-Esprit	21.0	20.3	20.0	61.3					
St-Pierre	20.5	24.5	17.7	62.7					
Desaix	24.0	21.9	22.8	68.7	58.4(10)	45.5(10)	34.9(9)	138.8	4.8
Lamentin	19.9	18.6	18.5	57.0	58.5(10)	39.8(10)	39.5(10)	137.8	4.6
Diamant	19.0	16.8	14.7	50.5	x	x	x	x	x

(1) Par suite de débordement du Bac, certaines mesures sont manquantes. Les chiffres entre parenthèses qui suivent les totaux décadaires ou mensuels indiquent le nombre de jours où la mesure a été possible.

Département : GUADELOUPE

Mois : SEPTEMBRE 1974

TEMPERATURE sous abri en C° et dixièmes

Postes	Maximale Moyenne $\bar{T}x$	Minimale Moyenne $\bar{T}n$	Moyenne $\frac{\bar{T}x + \bar{T}n}{2}$	Ecart à la Moyenne (1)	Extrême du Mois				Extrême absolu			
					Max.	Date	Min.	Date	Max.	Année	Min.	Année
Désirade	29.8	24.9	27.4	×	33.4	8	22.2	18	×	×	×	×
Ferme du Vidon	28.8	19.4	24.1	×	29.9	9	15.9	2	×	×	×	×
Saint François	29.0	23.5	26.3	×	30.0	10	21.5	15	×	×	×	×
Le Moule	31.0	22.6	26.8	×	36.0(?)	16	21.0	15	×	×	×	×
Douville***	30.2	22.3	26.3	- 0.8	31.6	8	20.6	15	32.6	1969	22.0	1970
Petit Canal	29.9	22.6	26.3	×	31.8	8	21.3	15	×	×	×	×
Anse Bertrand	30.3	22.8	26.6	×	32.0	4	20.2	18	×	×	×	×
Raizet	30.7	22.5	26.6	0.0	32.2	6	21.3	2	32.4	1969	19.5	1960
Neufchateau*	27.6	21.4	24.6	+ 0.2	28.6	27	20.0	6	31.0	1958	15.8	1963
Duclos***	28.7	21.7	25.2	- 0.4	30.2	6	20.0	17	31.3	1969	19.8	1966
Saint Claude	27.9	20.5	24.2	×	29.9	25	17.5	18	×	×	×	×
Comté de Lohéac	29.3	20.8	25.2	×	32.1	30	19.9	2	×	×	×	×
Basse Terre**	30.7	22.3	26.5	0.0	31.9	28	20.9	6	32.3	1968	19.7	1966
Les Plaines	28.4	21.6	25.0	×	30.0	6	20.0	1	×	×	×	×
Vieux Habitants	30.9	21.3	26.1	×	33.0	28	19.5	6	×	×	×	×
Gustavia*	29.6	24.5	27.1	- 1.5	32.0	7	21.9	9	33.8	1969	21.3	1956
Orléans	29.1	23.2	26.2	×	30.9	30	20.0	18	×	×	×	×

(1) Ecart par rapport à la moyenne de la période 1951 - 1970

* Période 1956 - 1970 ** Période 1961 - 1970 *** Période 1966 - 1970

Postes	TEMPERATURE MINIMALE AU SOL en °C et dixièmes (2)		TEMPERATURE MOYENNE DANS LE SOL en °C et dixièmes à 14 heures fuseau				
	Moyenne du Mois	Absolue du Mois	- 10 cm	- 20 cm	- 30 cm	- 50 cm	- 100 cm
Saint François	24.9	21.0	×	×	×	×	×
Raizet	20.5	18.4	×	29.1	×	28.6	28.8
Duclos	19.8	17.0	×	×	×	×	×

(2) à 10cm, au dessus d'un sol gazonné

Département : GUADELOUPE

Mois : SEPTEMBRE 1974

EVAPORATION en mm et dixièmes

Postes	Piche sous abri				Bac classe "A" (1)				
	1° décade	2° décade	3° décade	Total	1° décade	2° décade	3° décade	Total	Moyenne
Désirade	12.4	II.7	I6.9	4I.0					
Ferme du Vidon	22.5	I6.I	I6.4	55.0					
Saint François	27.6	28.I	27.8	83.5	4I.6(8)	44.I(7)	54.I(I0)	I39.8(25)	5.6
La Moule	22.2	22.8	20.9	65.9					
Douville	23.4	22.0	23.6	69.0					
Petit Canal	18.5	22.I	22.8	63.4					
Anse Bertrand	15.6	I9.6	21.0	56.2					
Raizet	I7.6	I6.0	19.2	52.8	47.2(9)	4I.0(8)	53.8(I0)	I42.0(27)	5.2
Neufchateau	12.1	8.9	9.4	30.4					
Duclos	18.8	15.6	I7.4	51.8	45.7(9)	34.6(7)	52.3(I0)	I32.6(26)	5.I
Saint Claude	19.1	24.2	24.5	67.8					
Comté de Lohéac	19.8	I9.5	20.7	60.0					
Basse Terre	21.6	26.7	28.8	77.I					
Les Plaines	17.5	20.0	21.6	59.I					
Vieux Habitants	22.I	22.I	21.5	65.7					
Gustavia	22.7	21.I	20.6	64.4					
Orléans	x	x	x	x					

(1) Par suite de débordement du bac, certaines mesures sont manquantes. Les chiffres entre parenthèses qui suivent les totaux décadaires ou mensuels, indiquent le nombre de jours où la mesure a été possible.

Département : GUYANE

Mois : Septembre 1974

TEMPERATURE sous abri en ºC et dixièmes

Postes	Maximale Moyenne Tx	Minimale Moyenne Tn	Moyenne (Tx + Tn)/2	Ecart à la Moyenne (1)	Extrêmes du Mois				Extrêmes absolus			
					Max.	Date	Min.	Date	Max.	Année	Min.	Année
Cayenne Suzini	29.6	22.5	26.1		30.5	30	21.2	25				
Cabassou *	32.1	23.4	27.8		35.0	29	21.5	22				
Rochambeau	31.0	21.4	26.2	- 0.2	33.1	30	20.3	10	33.7	1957	18.7	1967
Degrad Edmond	32.4	20.9	26.7		34.7	29	19.8	4	x	x	x	x
Régina	34.2	20.6	27.4	- 0.3	36.8	30	19.1	30	37.1	1957	17.5	1967
Saint Georges	32.0	20.3	26.2	- 0.2	33.4	28	19.4	26	35.3	1956	18.0	1964
Camopi	34.0	20.7	27.4	- 0.5	(35.2)	13	20.0	25	35.9	1956	18.7	1967
Iracoubo	32.3	21.4	26.9		33.4	2	20.2	5	x	x	x	x
Sinnamary	(32.6)	(21.5)	(27.1)		(34.3)	30	(21.2)	21	x	x	x	x
Kourou	30.7	21.8	26.3		32.5	30	20.5	10	x	x	x	x
Saül	32.7	19.4	26.1	- 0.3	(36.0)	26	18.1	2	36.1	1965	16.0	1964
Mana	30.7	22.3	26.5		34.6	31	20.9	9	x	x	x	x
Saint Laurent	32.4	22.1	27.3	0.0	34.2	5	21.1	9	35.7	1969	20.1	1967
Grand Santi	33.1	20.3	26.7	0.0	35.5	7	18.2	27	36.2	1968	(16.7)	1969
Maripasoula	33.0	20.8	26.9	+ 0.2	33.9	28	18.9	25	35.6	1969	18.4	1967

(1) Ecart par rapport à la moyenne de la période 1956-1970

* Cabassou : Relevés sous abri AMPS.

Postes	TEMEPRATURE MINIMALE AU SOL en ºC et dixièmes (2)		TEMPERATURE MOYENNE DANS LE SOL en ºC et dixièmes à 14 heures fuseau				
	Moyenne du Mois	Absolue du Mois	- 10 cm	- 20 cm	- 30 cm	- 50 cm	- 100 cm
Rochambeau	20.6	19.9		28.7		28.6	28.3
Saint Georges	19.8	18.7		29.2		29.0	29.0
Saint Laurent	20.9	19.9		29.3		29.1	28.9
Maripasoula	19.2	17.4		28.9		28.7	29.0

(2) à 10 cm, au dessus d'un sol gazonné.

Département : GUYANE

Mois : Septembre 1974

EVAPORATION en mm et dixièmes

Postes	Piche sous abri				Bac classe "A" (1)				
	1º décade	2º décade	3º décade	Total	1º décade	2º décade	3º décade	Total	Moyenne
Cayenne Ville					53.0 (10)	49.2 (10)	59.3 (10)	161.5 (30)	5.4
Cayenne Suzini	27.7	20.5	27.8	76.0					
Rochambeau	20.6	18.6	25.7	64.9	52.3 (10)	46.7 (10)	58.3 (10)	157.3 (30)	5.2
Saint Georges	16.7	13.6	20.5	50.8	44.4 (9)	46.3 (10)	57.3 (10)	148.0 (29)	5.1
Kourou	28.4	29.9	30.7	89.0	47.5 (10)	52.2 (10)	64.8 (10)	164.5 (30)	5.5
Saint Laurent	17.8	13.0	18.6	49.4	50.6 (10)	42.3 (10)	53.1 (10)	146.0 (30)	4.9
Maripasoula	12.2	11.3	12.9	36.4	44.1 (10)	48.0 (10)	43.1 (10)	135.2 (30)	4.5
Degrad Edmond	13.7	12.9	18.8	45.4					
Régina	12.2	10.2	13.6	36.0					
Camopi	21.1	16.1	19.5	56.7					
Iracoubo	16.6	15.6	18.9	51.1					
Sinnamary	19.5	16.7	18.2	54.4					
Saül	14.7	12.7	15.6	43.0					
Mana	24.1	25.1	24.6	73.8					
Grand Santi	23.3	20.3	23.7	67.3					
Cabassou *	29.8	18.3	37.4	85.5					

(1) Par suite de débordement du bac, certaines mesures sont manquantes. Les chiffres entre parenthèses qui suivent les totaux décadaires ou mensuels indiquent le nombre de jours où la mesure à été possible.

* Cabassou : Relevés sous abri AMPS.

Département : MARTINIQUE

Mois : SEPTEMBRE 1974

HUMIDITE RELATIVE en pourcentage

Postes	Maximale Moyenne $\overline{Ux}$	Minimale Moyenne $\overline{Un}$	Moyenne $\frac{\overline{Ux} + \overline{Un}}{2}$	Extrêmes du Mois		Min absolu période (1)
				Max.	Min.	
Grand Rivière	98	78	88	99	67	x
Caravelle	94	75	85	100	64	x
Chopotte	96	76	86	99	52	x
Paquemar	88	68	78	93	46	x
Ste-Anne	95	67	81	100	57	x
Champflore	96	68	82	97	59	x
Morne des Cadets	95	79	87	99	68	x
Sinaï						
St-Esprit						
St-Pierre	95	69	82	99	60	x
Desaix	92	64	78	96	47	45
Lamentin	97	65	81	99	50	48
Diamant	97	74	86	99	49	x

(1) Période 1956-1970

Département : MARTINIQUE

Mois : SEPTEMBRE 1974

INSOLATION en heures et dixièmes

Postes	1° décade	2° décade	3° décade	Total
Chalvet	61.6	49.1	72.6	183.3
Simon	83.9	46.4	73.1	203.4
Paquemar	85.9	58.1	76.4	220.4
Ste-Anne	81.2	60.6	75.4	217.2
Champflore	57.9	44.0	65.4	167.3
Morne des Cadets	64.2	53.3	65.9	183.4
St-Esprit				
St-Pierre	71.9	56.8	71.5	200.2
Terreville	77.7	59.1	72.3	209.1
Desaix	82.5	59.6	69.1	211.2
Lamentin	79.6	56.6	73.2	209.4

Département : GUADELOUPE

Mois : SEPTEMBRE 1974

HUMIDITE RELATIVE en pourcentage

Postes	Maximale Moyenne $\overline{Ux}$	Minimale Moyenne $\overline{Un}$	Moyenne $\frac{\overline{Ux} + \overline{Un}}{2}$	Extrême du Mois		Min absolue Période (1)
				Max.	Min.	
Saint François	81	78	80	84	67	x
Raizet	99	60	80	100	50	45
Duclos**	81	61	71	89	46	44
Gustavia*	89	70	80	99	60	44
Orléans	92	70	81	95	58	x

(1) Période 1951 - 1970

* Période 1956 - 1970

** Période 1966 - 1970

Département : GUADELOUPE

Mois : SEPTEMBRE 1974

INSOLATION en heures et dixièmes

Postes	1° décade	2° décade	3° décade	Total
Saint François	55.9	57.7	74.2	187.8
Raizet	63.3	52.3	85.9	201.5
Neufchateau	62.9	48.0	69.8	180.7
Duclos	51.9	40.9	70.3	163.1
Vieux Habitants	42.6	47.6	75.3	165.5
Gustavia	74.0	65.3	86.2	225.5

Département : GUYANE

Mois : Septembre 1974

HUMIDITE RELATIVE en pourcentage

Postes	Maximale Moyenne $\overline{Ux}$	Minimale Moyenne $\overline{Un}$	Moyenne $\frac{\overline{Ux} + \overline{Un}}{2}$	Extrêmes du Mois		Min absolu Période (1)
				Max.	Min.	
Cayenne Suzini	96	67	82	99	60	x
Rochambeau	99	57	78	100	45	40
Saint Georges	100	53	77	100	42	37
Kourou	98	60	79	99	52	x
Saint Laurent	99	57	78	100	45	33
Maripasoula	99	53	76	100	40	34

(1) Période 1956 - 1970.

Département : GUYANE

Mois : Septembre 1974

INSOLATION en heures et dixièmes

Postes	1º décade	2º décade	3º décade	Total
Cayenne Ville	93.4	77.8	100.8	272.0
Cayenne Suzini	95.7	79.4	99.6	274.7
Cabassou		Non Parvenu		
Rochambeau	84.7	70.1	88.0	242.8
Saint Georges	79.2	68.5	87.8	235.5
Camopi	88.2	65.7	82.4	236.3
Kourou	89.7	84.2	99.3	273.2
Saint Laurent	81.9	70.1	92.3	244.3
Maripasoula	78.7	75.9	88.7	243.3

Stations Synoptiques

RENSEIGNEMENTS COMPLEMENTAIRES
AU SOL ET EN ALTITUDE

Heures T.U.

Pour obtenir l'heure du fuseau
retrancher 4h

Mois : SEPTEMBRE 1974

Stations	TEMPERATURE en °C et dixièmes									
	00	03	06	09	12	15	18	21	Moy. (1)	Ecart à Moy (2)
MARTINIQUE										
Fort-de-France - Desaix	24.5	24.1	23.9	23.6	25.6	28.3	27.7	26.4	25.5	- 0.5
Lamentin	25.0	24.3	23.7	23.5	26.2	29.2	29.2	27.5	26.1	- 0.2
GUADELOUPE										
Pointe-à-Pitre - Raizet	25.1	24.2	23.5	23.0	26.1	29.2	29.3	27.9	26.0	- 0.4
ST-BARTHELEMY										
Gustavia	26.1	25.8	25.6	25.6	26.4	28.1	28.3	27.1	26.6	- 1.2
GUYANE										
Cayenne-Rochambeau	24.8	23.5	22.3	21.7	26.3	29.8	29.1	27.2	25.6	- 0.5
St-Laurent-du-Maroni	25.1	23.7	22.9	22.4	26.8	30.8	30.1	27.6	26.2	- 0.1
St-Georges de l'Oyapock	23.6	21.8	21.2	20.9	26.1	30.5	30.4	27.7	25.3	- 0.4
Maripasoula	24.0	22.7	21.8	21.2	24.4	30.4	31.8	28.3	25.6	+ 0.2

(1) Moyenne des huit observations journalières

(2) Ecart par rapport à la moyenne de la période 1961-1970

Mois : SEPTEMBRE 1974

Stations	HUMIDITE RELATIVE en pourcentage									
	00	03	06	09	12	15	18	21	Moy. (1)	Ecart à Moy.(2)
Fort-de-France - Desaix	88	88	89	90	85	74	75	80	83.5	- 0.8
Lamentin	90	93	94	94	87	72	71	78	84.7	0.0
Pointe-à-Pitre - Raizet	88	94	95	97	86	71	69	75	84.4	+ 1.4
Gustavia	84	84	84	84	82	77	76	81	81.5	+ 5.7
Cayenne-Rochambeau	91	96	97	98	85	67	71	79	85.5	+ 3.1
St-Laurent du Maroni	91	95	98	99	85	65	69	79	84.9	+ 2.1
St-Georges de l'Oyapock	95	99	99	99	87	65	64	75	85.4	+ 4.2
Maripasoula	93	97	99	99	89	65	60	75	84.5	+ 1.7

(1) Moyenne des huit observations journalières

(2) Ecart par rapport à la moyenne de la période (1961-1970)

Mois : SEPTEMBRE 1974

Stations	TENSION DE VAPEUR en millibars									
	00	03	06	09	12	15	18	21	Moy. (1)	Ecart à Moy (2)
Fort-de-France - Desaix	27.1	26.5	26.2	26.1	28.0	28.5	27.6	27.4	27.2	- 0.9
Lamentin	28.3	28.0	27.4	27.2	29.4	29.0	28.7	28.5	28.3	- 0.5
Pointe-à-Pitre - Raizet	28.2	28.2	27.4	26.9	29.4	28.5	27.8	28.2	28.1	- 0.1
Gustavia	28.2	27.9	27.6	27.6	28.1	29.1	29.2	28.8	28.3	0.0
Cayenne-Rochambeau	28.4	27.6	26.3	25.4	29.1	27.9	28.5	28.4	27.7	+ 0.4
St-Laurent-du-Maroni	28.9	27.8	27.2	26.7	29.8	28.8	29.1	28.8	28.4	+ 0.5
St-Georges de l'Oyapock	27.8	25.8	24.9	24.5	29.5	28.1	27.9	27.4	26.9	+ 0.7
Maripasoula	27.8	26.9	25.8	24.9	27.0	27.9	27.7	28.9	27.1	+ 0.5

(1) Moyenne des huit observations journalières

(2) Ecart par rapport à la moyenne de la période (1961-1970)

Mois : SEPTEMBRE 1974

Stations	NEBULOSITE MOYENNE en Octas								Nombre de jours de				
	00	03	06	09	12	15	18	21	ciel clair	ciel couvert	orage	Brouillard	Vent fort
Fort-de-France - Desaix	x	x	x	x	5	6	6	6	x	x	10	0	0
Lamentin	5	4	4	5	6	6	6	5	0	8	15	0	0
Pointe-à-Pitre - Raizet	4	4	5	4	5	6	6	6	0	9	9	0	0
Gustavia	4	x	x	4	6	6	x	x	x	x	7	0	2
Cayenne-Rochambeau	3	2	3	2	4	5	5	5	0	1	8	5	3
St-Laurent-du-Maroni	4	x	x	3	4	5	6	5	0	1	18	3	0
St-Georges de l'Oyapock	2	x	x	4	4	5	5	4	0	0	9	14	0
Maripasoula	4	x	x	6	5	3	4	4	3	2	6	10	0

Mois : SEPTEMBRE 1974

Stations	PRESSION MOYENNE au niveau de la mer en millibars									
	MATIN		SOIR		Moy.(1)	Ecart à la Moy. (2)	Extrêmes du mois		Extrêmes absolus de la période	
	Max.	Min.	Max.	Min.			Max.	Min.	Max.	Min.
Fort-de-France - Desaix	1014.7	1012.6	1014.2	1012.1	1013.4	+ 0.4	1016.8	1009.4	1017.6	995.0
Lamentin	1014.9	1012.6	1014.5	1012.3	1013.6	+ 0.6	1016.9	1009.3	1017.9	995.4
Pointe-à-Pitre - Raizet	1015.2	1012.9	1014.9	1012.6	1013.9	+ 0.6	1017.2	1009.8	1018.4	972.1
Gustavia	1015.9	1013.5	1015.5	1013.3	1014.6	+ 0.3	1018.7	1010.6	1018.6	1007.0
Cayenne Rochambeau	1014.4	1012.0	1013.6	1010.8	1012.7	+ 0.1	1016.3	1008.1	1017.3	1007.4
St-Laurent-du-Maroni	1013.8	1012.2	1013.4	1010.7	1012.5	+ 0.1	1015.6	1007.9	1017.1	1004.8
St-Georges de l'Oyapock	1014.1	1012.2	1013.3	1010.4	1012.5	- 0.2	1016.2	1007.8	1017.4	1005.8
Maripasoula	1014.4	1013.0	1013.7	1010.1	1012.8	+ 0.3	1016.3	1007.2	1018.6	1004.7

Mois : SEPTEMBRE 1974

Aérodrome de : LAMENTIN

V I S I B I L I T E - Fréquence

Heures	50 m	200 m	500 m	1 Km	2 Km	4 Km	10 Km	20 Km	50 Km	50 Km
00	0	0	0	0	0	0	0	10	30	0
03	0	0	0	0	0	0	0	14	30	0
06	0	0	0	0	0	0	1	15	30	0
09	0	0	0	0	0	0	1	17	30	0
12	0	0	0	0	0	0	0	13	30	0
15	0	0	0	0	0	0	1	9	29	1
18	0	0	0	0	0	1	3	8	29	1
21	0	0	0	0	0	0	1	6	30	0

NUAGES BAS Nébulosité de 5 à 7 Octas inclus : FREQUENCE DES HAUTEURS

Heures	50 m	100 m	200 m	300 m	600 m	1000 m	1500 m	2000 m	2500 m
00	0	0	0	0	0	2	2	3	3
03	0	0	0	0	2	3	3	5	5
06	0	0	0	0	5	6	6	8	8
09	0	0	0	0	3	3	3	4	4
12	0	0	0	0	4	7	8	8	8
15	0	0	0	0	2	18	18	18	18
18	0	0	0	0	3	15	15	16	16
21	0	0	0	0	1	2	2	2	2

NUAGES BAS Nébulosité = 8 octas FREQUENCE DES HAUTEURS

Heures	50 m	100 m	200 m	300 m	600 m	1000 m	1500 m	2000 m	2500 m
00	0	0	0	0	0	0	0	0	0
03	0	0	0	0	0	0	0	0	0
06	0	0	0	0	1	1	1	1	1
09	0	0	0	0	0	0	0	0	1
12	0	0	0	0	0	0	0	0	0
15	0	0	0	0	0	0	0	0	0
18	0	0	0	0	0	0	0	0	0
21	0	0	0	0	0	0	0	0	0

Mois : SEPTEMBRE 1974

Aérodrome de : Raizet

V I S I B I L I T E - Fréquence

Heures	50 m	200 m	500 m	1 Km	2 Km	4 KM	10 Km	20 Km	50 Km	50 Km
00	0	0	0	0	0	0	0	22	30	0
03	0	0	0	0	0	0	0	25	30	0
06	0	0	0	0	0	0	2	26	30	0
09	0	0	0	0	0	0	1	25	30	0
12	0	0	0	0	0	0	3	20	30	0
15	0	0	0	0	1	1	2	18	30	0
18	0	0	0	0	0	1	3	20	30	0
21	0	0	0	0	0	0	1	21	30	0

NUAGES BAS Nébulosité de 5 à 7 Octas inclus : FREQUENCE DES HAUTEURS

Heures	50 m	100 m	200 m	300 m	600 m	1000 m	1500 m	2000 m	2500 m
00	0	0	0	0	1	2	2	3	3
03	0	0	0	0	3	5	5	5	5
06	0	0	0	0	4	8	8	10	10
09	0	0	0	0	3	5	5	5	5
12	0	0	0	0	2	3	3	5	5
15	0	0	0	0	4	17	17	18	19
18	0	0	0	0	5	13	13	13	13
21	0	0	0	0	3	5	5	6	6

NUAGES BAS Nébulosité = 8 octas FREQUENCE DES HAUTEURS

Heures	50 m	100 m	200 m	300 m	600 m	1000 m	1500 m	2000 m	2500 m
00	0	0	0	0	0	0	0	0	0
03	0	0	0	0	0	0	0	0	0
06	0	0	0	0	0	0	0	0	0
09	0	0	0	0	0	0	0	0	0
12	0	0	0	0	0	0	0	0	1
15	0	0	0	0	0	0	0	0	0
18	0	0	0	0	0	0	0	0	0
21	0	0	0	0	0	0	0	0	0

Mois : SEPTEMBRE 1974

Aérodrome de : Rochambeau

V I S I B I L I T E - Fréquence

Heures	50 m	200 m	500 m	1 Km	2 Km	4 Km	10 Km	20 Km	50 Km	50 Km
00	0	0	0	0	0	0	0	26	30	0
03	0	0	0	0	0	0	0	28	30	0
06	0	0	1	2	2	2	3	30	30	0
09	0	0	0	1	1	1	4	30	30	0
12	0	0	0	0	0	0	0	14	30	0
15	0	0	0	0	0	0	1	12	30	0
18	0	0	0	0	0	0	3	14	30	0
21	0	0	0	0	0	0	0	16	30	0

NUAGES BAS Nébulosité de 5 à 7 Octas inclus : FREQUENCE DES HAUTEURS

Heures	50 m	100 m	200 m	300 m	600 m	1000 m	1500 m	2000 m	2500 m
00	0	0	0	0	0	1	1	2	2
03	0	0	0	0	0	1	1	1	1
06	0	0	0	0	0	0	0	0	0
09	0	0	0	0	0	1	1	1	1
12	0	0	0	0	1	1	1	1	1
15	0	0	0	0	2	12	12	12	12
18	0	0	0	0	3	7	7	7	7
21	0	0	0	0	0	1	1	3	3

NUAGES BAS Nébulosité = 8 octas FREQUENCE DES HAUTEURS

Heures	50 m	100 m	200 m	300 m	600 m	1000 m	1500 m	2000 m	2500 m
00	0	0	0	0	0	0	0	0	0
03	0	0	0	0	0	0	0	0	0
06	0	0	0	0	0	0	0	0	0
09	0	0	0	0	0	0	0	0	0
12	0	0	0	0	0	0	0	0	0
15	0	0	0	0	0	0	0	0	0
18	0	0	0	0	0	0	0	0	0
21	0	0	0	0	0	0	0	0	0

Département : MARTINIQUE

Mois : SEPTEMBRE 1974

Station : Lamentin

Nombre de fois que pour 240 observations la VITESSE DU VENT a été, selon

les directions, égale ou supérieure à :

Directions / m/s	02	04	06	08	10	12	14	16	18	20	22	24	26	28	30	32	34	36	Total
21																			
20																			
19																			
18																			
17																			
16																			
15																			
14																			
13																			
12																			
11																			
10																			
9																			
8																			
7				2		1													3
6		1	2	4	2	4													13
5		1	11	9	11	5			1				1						39
4		6	14	15	17	5		1	2	1	1	1	1						64
3	3	13	24	25	19	6		1	4	1	2	1	2						101
2	7	17	33	36	22	6		1	4	1	2	1	2		1			2	135
1	10	23	36	40	23	6		2	4	1	2	1	2		1			3	154

Nombre de vents $<$ 1 m/s : 86

Vitesse maximale instantanée : 14 m/s Direction : 14 Date : 3 Heure : 1852 TU

Département : MARTINIQUE

Mois : SEPTEMBRE 1974

Station : Fort-de-France (Desaix)

Nombre de fois que pour 240 observations la VITESSE DU VENT a été, selon les directions, égale ou supérieure à :

Directions / m/s	02	04	06	08	10	12	14	16	18	20	22	24	26	28	30	32	34	36	Total
21																			
20																			
19																			
18																			
17																			
16																			
15																			
14																			
13																			
12																			
11																			
10			1																1
9			2	2		1													5
8		1	8	6	4	1													20
7	1	5	18	18	7	1													50
6	2	19	49	29	15	1													115
5	4	37	76	46	17	1												1	182
4	5	41	87	52	18	1	1						1	2				1	209
3	7	45	92	53	19	2	1				1	1	1	3				1	226
2	9	47	96	53	19	2	1				1	2	1	3		1		1	236
1	9	47	96	54	19	2	1				1	2	1	3		1		1	237

Nombre de vents < 1 m/s : 3

Vitesse maximale instantanée : 15 m/s Direction : 06 Date : 3 Heure : 19.00 TU

Département : GUADELOUPE

Mois : SEPTEMBRE 1974

Station : R A I Z E T

Nombre de fois que pour 240 observations la VITESSE DU VENT a été, selon les directions, égale ou supérieure à :

Directions / m/s	02	04	06	08	10	12	14	16	18	20	22	24	26	28	30	32	34	36	Total
21																			
20																			
19																			
18																			
17																			
16																			
15																			
14																			
13																			
12																			
11																			
10																			
9																			
8																			
7						I													I
6						I													I
5			I	4	3	5	I	2											I6
4			7	8	13	II	7	3		I									50
3	2	I	9	I4	22	I6	12	3	3	4	2					I			89
2	2	I	I0	I9	3I	22	I5	7	4	4	5		I			I			I22
1	2	I	I2	I9	37	26	I7	8	7	4	5		I			I			I40

Nombre de vents < 1 m/s : I00 Direction : 09 Date : 13 Heure TU : I5I0

Vitesse maximale instantanée : I2 m/s

Département : GUADELOUPE

Mois : SEPTEMBRE 1974

Station : G U S T A V I A

Nombre de fois que pour 240 observations la VITESSE DU VENT a été, selon les directions, égale ou supérieure à :

Directions / m/s	02	04	06	08	10	12	14	16	18	20	22	24	26	28	30	32	34	36	Total
21																			
20																			
19																			
18																			
17																			
16																			
15				I															I
14				I															I
13				2															2
12				3															3
11				4															4
10				7															7
9				7															7
8				II															II
7				20							I								2I
6				30	2						I								33
5				37	2	I	2	I	4		2								49
4			I	45	4	2	I0	7	4		3								76
3			2	54	7	7	21	I3	8	I	5								II8
2			2	64	I3	14	41	25	I0	2	6			I					I78
1	I		2	70	I9	I8	54	37	I3	4	8			I			I		228

Nombre de ventes < 1 m/s : I2 Direction : 08 Date : I4 Heure TU : 0002

Vitesse maximale instantanée : 21 m/s

Département : GUYANE

Mois : Septembre 1974

Station : Rochambeau

Nombre de fois que pour 240 observations la VITESSE DU VENT a été, selon les directions, égale ou supérieure à :

Directions / m/s	02	04	06	08	10	12	14	16	18	20	22	24	26	28	30	32	34	36	Total
21																			
20																			
19																			
18																			
17																			
16																			
15																			
14																			
13																			
12																			
11																			
10																			
9																			
8			1	1															2
7			2	3															5
6		1	10	6															17
5		3	21	14		3													41
4	1	7	27	24	4	4													67
3	1	8	30	30	14	7	1	1	1		1								94
2	2	11	33	32	16	11	2	1	3		1							2	114
1	2	12	33	35	16	12	3	1	3		1						1	3	122

Nombre de vents < 1 m/s : 118

Vitesse maximale instantannée : 19 m/s **Direction : 08** **Date : 6** **Heure : 1015 Fuseau**

Département : GUYANE

Station : Kourou

Mois : Septembre 1974

Nombre de fois que pour 240 observations la VITESSE DU VENT a été, selon les directions, égale ou supérieure à :

Directions / m/s	02	04	06	08	10	12	14	16	18	20	22	24	26	28	30	32	34	36	Total
21																			
20																			
19																			
18																			
17																			
16																			
15																			
14																			
13																			
12																			
11																			
10																			
9				2															2
8				2	3														5
7		2	2	6	6														16
6		3	4	10	12														29
5	2	6	10	26	17	2	1												64
4	2	10	19	31	25	4	1		1										93
3	3	14	21	38	36	8	1	2	2										125
2	3	16	24	42	38	13	3	5	7	2	1	3							157
1	3	18	24	43	41	13	8	9	14	9	9	8	4	2	1				206

Nombre de vents $<$ 1 m/s : 34

Vitesse maximale instantannée : 14 m/s Direction : 06 Date : 19 Heure : 1548Fuseau

Département : GUYANE

Station : Saint Laurent du Maroni

Mois : Septembre 1974

Nombre de fois que pour 240 observations la VITESSE DU VENT a été, selon les directions, égale ou supérieure à :

Directions / m/s	02	04	06	08	10	12	14	16	18	20	22	24	26	28	30	32	34	36	Total
21																			
20																			
19																			
18																			
17																			
16																			
15																			
14																			
13																			
12																			
11																			
10																			
9																			
8																			
7																			
6																			
5	3									1									3
4	5	1								2								5	12
3	10	2	1	1	2		1			2		1						11	30
2	20	6	3	3	6	6	5		1	4	1	3	1		8		3	15	115
1	25	13	7	5	4	12	12	1	1	4	1	3	1		8		3	15	115

Nombre de vents < 1 m/s : 125

Vitesse maximale instantannée : 11 m/s Direction : 36 Date : 19 Heure : 1550 Fuseau

Département : GUYANE

Mois : Septembre 1974

Station : St Georges

Nombre de fois que pour 240 observations la VITESSE DU VENT a été, selon les directions, égale ou supérieure à :

Directions / m/s	02	04	06	08	10	12	14	16	18	20	22	24	26	28	30	32	34	36	Total
21																			
20																			
19																			
18																			
17																			
16																			
15																			
14																			
13																			
12																			
11																			
10																			
9																			
8																			
7																			
6																			
5						2													2
4					3	4	3												10
3				1	9	12	5												27
2		2	6	4	15	21	8	3	1										60
1		7	10	9	22	25	13	6	1	2	2	2							99

Nombre de vents $<$ 1 m/s : 141

Vitesse maximale instantannée : 10 m/s Direction : 10 Date : 19 Heure : 1110 Fuseau

Département : GUYANE

Station : Maripasoula

Mois : Septembre 1974

Nombre de fois que pour 240 observations la VITESSE DU VENT a été, selon les directions, égale ou supérieure à :

Directions / m/s	02	04	06	08	10	12	14	16	18	20	22	24	26	28	30	32	34	36	Total
21																			
20																			
19																			
18																			
17																			
16																			
15																			
14																			
13																			
12																			
11																			
10																			
9																			
8																			
7																			
6				1															1
5			1	1															2
4		1	1	1															3
3		2	1	1		1							1			1	1		7
2		6	3	6	3	5	1	3	1		1	4	4	1	1	1	1	3	44
1	2	7	6	7	3	8	1	3	1		1	5	4	1	1	1	1	3	55

Nombre de vents < 1 m/s : 185

Vitesse maximela instantannée : 10 m/s Direction : 10 Date : 25 Heure : 1743 Fuseau

OBSERVATIONS EN ALTITUDE AUX NIVEAUX STANDARDS

à

Raizet Guadeloupe

Réseau : 12 TU

Mois : SEPTEMBRE 1974

Dates	850 millibars					700 millibars				
	HHH	TT	TdTd	DD	VV	HHH	TT	TdTd	DD	VV
1	1500	+15.6	+14.4	12	11	3136	+ 08.0	+06.8	17	09
2	1520	+14.2	+14.2	15	08	3157	+ 08.6	+03.2	17	07
3	1520	+15.4	+15.4	14	12	3158	+ 08.0	+03.8	12	04
4	1540	+17.2	+16.8	10	10	3182	+ 07.8	+04.0	08	06
5	1510	+12.9	+10.1	07	09	3146	+ 07.4	+02.0	07	16
6	1530	+16.6	+15.7	-	-	3171	+ 09.6	-00.7	x	x
è	1530	+16.6	+14.3	17	05	3170	+ 08.9	+05.7	13	04
8	1520	+18.0	+13.9	00	00	3176	+ 09.6	+04.7	00	00
9	1550	+15.4	+14.1	15	06	3174	+ 06.1	+05.1	19	04
10	1550	+16.6	+13.6	12	08	3180	+ 08.0	-01.8	11	06
11	1540	+16.1	+13.1	11	07	3172	+ 06.6	+00.9	11	04
12	1550	+15.8	+11.8	09	06	3175	+ 07.6	+03.3	09	07
13	1550	+16.6	+16.2	09	08	3187	+ 09.9	+05.9	08	10
14	1500	+15.8	+15.0	14	11	3150	+ 10.6	+05.5	10	15
15	1540	+16 0	+14.0	07	05	3170	+ 06.9	+04.0	07	04
16	1510	+16.3	+15.3	09	06	3154	+ 08.2	+05.0	06	04
17	1500	+15.1	+14.9	14	02	3138	+ 06.5	+06.1	09	02
18	1520	+15.5	+13.3	14	09	3140	+ 06.9	+04.1	17	08
19	1550	+16.9	+13.6	12	08	3180	+ 08.0	+06.3	16	06
20	1530	+16.3	+09.8	12	09	3171	+ 09.2	-00.3	10	11
21										
21	1510	+16.4	+15.5	09	11	3157	+ 09.6	+03.6	08	07
22	1520	+15.3	+11.6	10	08	3142	+ 07.6	+04.2	06	04
23	1530	+17.2	+15.7	10	06	3173	+ 10.0	+05.1	13	04
24	1530	+16.9	++	11	04	3172	+ 09.0	+04.2	19	03
25	1530	+16.1	+14.2	13	08	3172	+ 08.8	+05.0	18	07
26	1530	+16.7	+08.6	11	06	3168	+ 08.0	+00.3	09	03
27	1530	+17.1	+16.8	09	10	3182	+ 08.6	+05.4	08	09
28	1550	+17.4	+14.0	11	19	3191	° 09.6	-00.5	12	12
29	1520	+16.2	+14.5	06	09	3172	+ 10.8	-10.7	06	10
30	1510	+17.0	+13.3	08	04	3155	+ 09.6	+00.9	07	05
31										
Moy.	1527.3	16.17	13.82		7.5	3165.7	8.46	3.04		6.6

OBSERVATIONS EN ALTITUDE AUX NIVEAUX STANDARDS

à

Raizet - Guadeloupe

RESEAU : 1200 TU

Mois : SEPTEMBRE 1974

Dates	500 millibars					300 millibars				
	HHH	TT	TdTd	DD	VV	HHH	TT	TdTd	DD	VV
1	5851	-06.7	-07.6	34	0.3	9659	-30.1	-31.3	27	09
2	5865	-06.3	-06.3	26	06	9678	-32.3	-33.5	19	08
3	5860	-07.1	-15.5	12	04	9659	-33.0	-39.1	17	06
4	5895	-04.9	-17.3	10	09	9707	-32.7	-44.8	12	11
5	5868	-05.4	-21.8	08	08	9674	-33.3	-49.9	11	06
6	5883	-07.1	-11.0	x	x	9694	-30.3	-33.5	06	05
7	5876	-06.3	-09.9	30	03	9697	-30.1	-36.9	16	02
8	5890	-06.9	-09.8	x	x	9725	-30.0	-36.3	03	04
9	5867	-06.9	-07.6	10	06	9681	-32.2	-34.1	32	05
10	5883	-06.0	-15.7	05	05	9695	-31.8	-42.0	04	12
11	5865	-08.1	-15.3	04	04	9660	-33.5	-41.3	28	10
12	5888	-05.2	-18.0	14	06	9702	-32.8	-40.6	16	04
13	5903	-05.3	-23.6	09	11	9648	-32.9	-39.0	09	16
14	5873	-05.4	-06.9	10	13	9200	-30.8	-32.8	11	04
15	5874	-06.8	-08.7	12	07	9678	-32.8	-38.6	09	11
16	5861	-06.6	14.5	05	06	9655	-33.6	-38.2	35	09
17	5828	-02.3	-08.7	x	x	9613	-33.9	-35.7	x	x
18	5838	-07.1	-11.2	19	09	9635	-32.8	-35.8	31	04
19	5887	-08.0	-10.4	17	07	9678	-33.5	-35.2	15	03
20	5876	-07.2	-11.1	07	06	9674	-33.6	-36.4	30	07
21	5874	-04.8	-10.3	05	03	9680	-32.4	-32.6	31	08
22	5853	-05.8	-17.4	34	03	9645	-33.5	-42.6	30	15
23	5901	-04.6	-09.7	27	05	9733	-30.1	-34.1	30	12
24	5879	-07.8	-12.1	25	08	9668	-33.8	-38.0	28	15
25	5874	-08.2	-10.5	24	06	9664	-32.8	-36.2	32	04
26	5856	-09.5	-15.8	22	04	9626	-33.5	-43.6	34	06
27	5897	-06.2	-14.0	15	03	9716	-30.7	-41.6	19	05
28	5905	-06.1	-06.4	10	05	9713	-32.2	-34.9	10	06
29	5893	-04.5	-22.2	06	03	9717	-31.2	-38.3	36	06
30	5867	-05.8	-20.9	35	05	9665	-32.1	-36.0	29	09
31										
Moy.	5874.3	- 6.46	-12.98		5.4	9679.6	-32.32	-37.93		7.4

OBSERVATIONS EN ALTITUDE AUX NIVEAUX STANDARDS

à

Raizet - Guadeloupe

Réseau : 1200 TU

Mois : SEPTEMBRE 1974

Dates	200 millibars				150 millibars			
	HHH	TT	DD	VV	HHH	TT	DD	VV
1	12402	- 53.3	26	14	14190	- 67.2	31	13
2	12404	- 54.9	19	07	14182	- 68.6	22	05
3	12379	- 55.0	16	04	14156	- 69.1	23	04
4	12436	- 53.8	13	08	14223	- 68.2	18	04
5	12381	- 56.2	06	04	14152	- 69.8	29	04
6	12436	- 53.5	06	11	14225	- 68.4	06	07
7	12437	- 54.1	05	04	14215	- 69.3	36	03
8	12465	- 53.7	09	06	14251	- 68.6	10	05
9	12403	- 55.5	33	10	14180	- 68.9	36	17
10	12436	- 53.2	01	13	14221	- 69.4	36	09
11	12384	- 54.4	21	17	14166	- 68.6	26	08
12	12435	- 52.6	21	02	14233	- 66.3	20	03
13	12430	- 53.8	08	05	14223	- 65.5	-	-
14	12437	- 54.0	35	12	14225	- 66.5	05	13
15	12404	- 54.8	03	12	14182	- 69.2	36	06
16	12370	- 54.8	35	16	14319	- 68.3	34	12
17	12320	- 56.5	-	-	14084	- 69.3	-	-
18	12349	- 56.1	32	06	14119	- 66.8	32	15
19	12393	- 55.1	27	06	14165	- 69.4	28	08
20	12379	- 56.8	31	13	14153	- 68.6	30	13
21	12410	- 54.3	28	11	14193	- 68.8	28	13
22	12356	- 55.4	30	15	14132	- 68.6	29	19
23	12482	- 52.5	31	13	14284	- 64.3	27	20
24	12386	- 54.3	26	19	14181	- 66.1	27	16
25	12390	- 54.0	35	18	14182	- 66.1	29	11
26	12336	- 56.2	28	11	14106	- 67.9	28	14
27	12455	- 54.3	19	10	14233	- 69.3	20	09
28	12442	- 55.0	18	08	14220	- 67.8	28	08
29	12449	- 53.7	31	07	14242	- 66.5	32	09
30	12393	- 54.2	34	16	14180	- 66.9	36	11
31								
Moy.	12405.3	- 54.55		10.3	14187.9	- 67.94		9.3

OBSERVATIONS EN ALTITUDE AUX NIVEAUX STANDARDS

à

Raizet-Guadeloupe

Réseau : 1200 UU Mois : SEPTEMBRE 1974

Dates	100 millibars				50 millibars			
	HHH	TT	DD	VV	HHH	TT	DD	VV
1	16580	-74.3	28	07	x	x	x	x
2	16583	-69.0	25	08	20752	-62.4	11	24
3	16535	-74.1	24	04	x	x	x	x
4	16599	-75.4	09	08	20774	-60.1	09	21
5	16520	-74.9	09	06	20665	-60.8	09	25
6	16600	x	06	06	20797	-63.6	09	21
7	16582	- 72.9	07	07	20747	-65.5	11	19
8	16624	- 74.5	08	09	x	x	x	x
9	16576	- 71.8	09	11	x	x	x	x
10	16624	- 70.8	02	07	20784	-61.8	09	26
11	16561	- 72.1	09	04	20739	-60.0	09	26
12	16629	- 71.4	09	07	20823	-59.0	09	18
13	x	x	x	x	x	x	x	x
14	16615	- 76.2	07	12	x	x	x	x
15	16553	- 76.7	01	03	20122	-59.8	09	21
16	16516	- 73.9	x	x	x	x	x	x
17	16484	- 71.5	33	04	20660	-61.6	10	19
18	16524	- 70.6	01	08	20700	-65.8	09	32
19	16575	- 66.8	15	06	20749	-64.8	09	19
20	16575	- 68.5	01	03	20771	-61.7	09	18
21	16596	- 70.6	27	04	20740	-64.6	08	17
22	16533	- 71.3	32	07	20666	-65.9	09	15
23	16708	- 71.9	29	21	20856	-67.9	09	15
24	16583	- 72.3	27	09	20724	-63.3	09	28
25	16594	- 70.6	21	06	20778	-60.8	09	15
26	16511	- 71.6	12	03	20639	-65.1	09	11
27	16624	- 72.9	33	02	20723	-65.4	09	21
28	16603	- 75.4	03	06	20691	-63.5	09	19
29	16642	- 72.1	35	04	20789	-60.1	08	34
30	16564	- 76.6	36	06	20699	-60.7	08	08
Moy.	16579.8	- 72.53		6.7	20738.6	-62.79		20.5

OBSERVATIONS EN ALTITUDE AUX NIVEAUX STANDARDS

à

Rochambeau

Réseau : 1200 TU

Mois : SEPTEMBRE 1974

Dates	850 millibars					700 millibars				
	HHH	TT	TdTd	DD	VV	HHH	TT	TdTd	DD	VV
1	1500	+ 19.0	+00.1	16	10	3136	+10.6	-20.0	15	08
2	1510	+ 18.0	+01.6	10	07	3143	+08.4	-02.2	10	08
3	1510	+ 18.2	+10.2	08	03	3144	+09.4	-04.0	14	08
4	1500	+ 18.2	+06.2	15	05	3145	+08.9	-04.5	14	06
5	1520	+ 15.9	+09.4	14	08	3141	+06.8	+00.6	11	09
6	1530	+ 16.6	+11.0	12	10	3161	+07.8	+04.6	11	08
7	1520	+ 15.4	+12.4	11	08	3155	+08.0	+05.2	11	08
8	1520	+ 17.2	+06.5	16	05	3155	+07.3	+04.1	14	05
9	1540	+ 16.2	+11.8	17	05	3155	+05.0	+02.8	18	03
10	1520	+ 16.9	+08.9	11	07	3151	+08.4	-01.5	10	04
11	1530	+ 16.2	+06.1	10	05	3158	+07.4	+01.8	13	07
12	1510	+ 17.0	+09.3	13	03	3148	+08.8	-04.0	13	09
13	1520	+ 17.7	+09.0	13	08	3144	+08.8	-00.8	13	13
14	1510	+ 16.8	+11.0	11	12	3135	+08.2	+01.8	10	10
15	1510	+ 17.3	+10.9	08	06	3139	+07.8	+02.4	11	10
16	1510	+ 15.4	+11.0	14	08	3122	+07.2	+03.2	16	03
17	1510	+ 14.6	+13.5	13	07	3113	+06.2	+03.5	13	05
18	1510	+ 17.9	+10.0	12	09	3149	+09.9	-01.8	11	08
19	1520	+ 16.1	+11.6	09	07	3148	+08.3	+00.3	09	11
20	1480	+ 16.4	+13.5	17	05	3124	+09.0	+05.1	14	09
21	1500	+ 16.2	+11.8	16	04	3119	+07.4	+01.2	19	05
22	1500	+ 18.4	+02.6	12	08	3140	+10.4	-08.7	16	03
23	1520	+ 16.6	+14.0	13	12	3151	+09.0	+02.3	11	08
24	1520	+ 17.0	+03.1	13	14	3154	+08.8	-01.4	13	11
25	1510	+ 17.7	+08.8	12	08	3156	+08.5	+03.5	13	11
26	1520	+ 16.6	+05.0	13	07	3137	+06.4	+03.1	09	07
27	1520	+ 18.3	+06.4	10	03	3148	+09.1	+04.2	10	08
28	1500	+ 17.2	+11.8	19	05	3154	+08.0	+03.0	14	23
29	1520	+ 18.2	+10.4	17	08	3154	+09.2	-00.4	17	07
30	1490	+ 17.2	+08.7	16	07	3135	+09.4	+03.5	18	05
31										
Moy.	1512.7	+ 17.01	+8.87		7.1	3143.8	+8.28	+2.30		8.0

OBSERVATIONS EN ALTITUDE AUX NIVEAUX STANDARDS

à

Rochambeau

Réseau : 1200 TU Mois : SEPTEMBRE 1974

Dates	500 millibars					300 millibars				
	HHH	TT	Td Td	DD	VV	HHH	TT	Td Td	DD	VV
1	5853	- 03.7	-12.1	11	13	9692	- 27.3	- 40.0	10	10
2	5846	- 05.2	-19.4	09	15	9676	- 28.8	- 41.8	10	16
3	5843	- 05.6	-16.0	10	13	9666	- 30.5	- 48.7	13	13
4	5853	- 05.6	-22.2	12	10	9689	- 29.4	- 51.5	13	13
5	5838	- 07.4	-12.2	11	11	9644	- 30.8	- 46.4	09	10
6	5866	- 07.4	-10.6	12	08	9687	- 29.6	- 39.0	11	14
7	5913	- 05.4	-26.2	11	11	9737	- 29.8	- 47.4	10	20
8	5852	- 07.0	-18.2	08	09	9668	- 30.2	- 48.5	12	11
9	5862	- 07.6	-14.4	10	10	9681	- 28.9	- 41.5	11	05
10	5868	- 04.6	-21.7	09	05	9713	- 28.4	- 44.5	12	06
11	5862	- 06.8	-20.7	10	09	9693	- 29.4	- 43.2	10	12
12	5858	- 06.0	-17.1	10	09	9686	- 29.8	- 40.5	09	09
13	5838	- 06.0	-10.9	16	03	9643	- 31.9	- 46.5	14	07
14	5844	- 05.4	-24.8	04	05	9674	- 30.2	- 46.0	21	07
15	5849	- 05.3	-24.2	06	08	9675	- 31.0	- 46.8	27	07
16	5819	- 06.7	-10.3	09	03	9625	- 30.6	- 33.8	31	12
17	5813	- 06.4	-09.7	11	07	9631	- 31.2	- 36.5	29	10
18	5866	- 04.1	-15.5	12	08	9700	- 29.5	- 36.6	30	08
19	5863	- 05.9	-12.0	12	13	9678	- 31.2	- 40.3	03	06
20	5848	- 04.5	-10.0	09	08	9698	- 29.6	- 36.6	08	05
21	5821	- 06.4	-17.4	17	04	9645	- 30.4	- 37.5	05	08
22	5857	- 04.5	-30.7	13	06	9685	- 30.2	- 44.9	09	05
23	5860	- 05.7	-30.0	10	08	9676	- 29.7	- 46.2	20	03
24	5872	- 03.4	-26.5	11	13	9719	- 29.3	- 48.8	28	06
25	5868	- 05.2	-12.4	11	10	9709	- 29.5	- 39.0	32	09
26	5836	- 06.0	-20.6	13	08	9671	- 29.1	- 46.2	33	09
27	5874	- 03.6	-30.8	14	05	9729	- 28.0	- 39.2	04	05
28	5864	- 04.9	-22.2	16	10	9710	- 28.6	- 43.1	10	07
29	5877	- 03.4	-28.0	14	08	9738	- 26.8	- 43.0	11	03
30	5849	- 05.4	-29.6	15	07	9679	- 29.2	- 43.8	08	04
31										
Moy.	5854.4	- 05.50	-19.21		8.6	9683.9	- 29.63	-42.93		8.7

OBSERVATIONS EN ALTITUDE AUX NIVEAUX STANDARDS

à

Rochambeau

Réseau : 1200 TU — Mois : SEPTEMBRE 1974

Dates	200 millibars				150 millibars			
	HHH	TT	DD	VV	HHH	TT	DD	VV
1	12476	- 47.6	06	08	14318	-61.0	31	04
2	12450	- 49.9	09	09	14271	-62.3	06	03
3	12418	- 53.2	11	13	14223	-64.3	09	07
4	12452	- 51.2	17	10	14263	-63.9	14	07
5	12380	- 53.1	03	05	14172	-66.8	09	09
6	12445	- 52.1	10	08	14253	-65.5	14	04
7	12496	- 51.5	13	08	14306	-65.0	27	06
8	12421	- 52.8	14	03	14212	-66.8	12	05
9	12435	- 51.2	12	12	14250	-62.8	15	05
10	12483	- 50.7	13	11	14296	-64.1	25	05
11	12460	- 49.9	13	02	14280	-64.2	03	04
12	12438	- 52.6	02	03	14244	-64.0	05	08
13	12375	- 52.7	10	03	14184	-64.0	30	12
14	12414	- 50.5	23	08	14236	-63.0	26	13
15	12433	- 50.1	29	21	14259	-63.0	27	19
16	12357	- 53.9	28	20	14153	-65.7	27	17
17	12381	- 52.9	28	16	14190	-63.2	27	18
18	12416	- 50.9	30	08	14236	-63.1	29	15
19	12419	- 52.5	30	06	14226	-64.8	31	09
20	12454	- 52.0	02	04	14264	-65.4	29	13
21	12402	- 50.1	01	04	14211	-65.2	26	10
22	12458	- 49.1	31	07	14264	-66.0	29	10
23	12391	- 50.6	31	11	14001	-65.5	28	16
24	12482	- 50.6	27	18	14302	-63.7	30	18
25	12475	- 50.7	30	14	14285	-64.0	29	14
26	12435	- 52.2	28	11	14227	-68.0	28	10
27	12516	- 50.6	36	06	14326	-65.2	05	10
28	12486	- 50.6	11	04	14307	-62.6	04	06
29	12525	- 50.3	10	08	14352	-62.1	31	09
30	12449	- 50.7	32	04	14259	-64.0	36	03
31								
Moy.	12440.7	- 51.23		8.8	14245.7	-64.31		9.6

OBSERVATIONS EN ALTITUDE AUX NIVEAUX STANDARDS

à

Rochambeau

Réseau : 1200 TU

Mois : SEPTEMBRE 1974

Dates	100 millibars				50 millibars			
	HHH	TT	DD	VV	HHH	TT	DD	VV
1	x	x	x	x	x	x	x	x
2	16716	- 71.2	36	05	20870	- 65.2	10	17
3	16656	- 72.3	08	08	20785	- 65.0	11	11
4	16675	- 73.6	12	06	20784	- 63.7	10	08
5	16556	- 74.7	15	07	20665	- 66.2	10	13
6	16645	- 75.0	12	03	20801	- 65.4	12	12
7	16713	- 72.4	11	03	x	x	x	x
8	16612	- 74.2	36	03	20738	- 65.2	10	20
9	16681	- 72.9	22	02	20825	- 63.4	11	09
10	x	x	x	x	x	x	x	x
11	16680	- 76.3	07	07	20797	- 65.8	10	21
12	16664	- 72.3	04	06	20809	- 63.0	11	12
13	16604	- 71.9	33	04	20743	- 63.3	09	03
14	16724	- 69.9	21	09	20900	- 63.3	13	05
15	16688	- 72.6	30	10	20856	- 62.4	11	17
16	16548	- 74.5	30	06	20611	- 65.5	10	09
17	16604	- 73.6	33	09	20731	- 63.4	11	15
18	16658	- 70.6	22	06	20860	- 61.2	10	16
19	16637	- 72.4	13	03	20763	- 64.6	12	11
20	16668	- 73.4	08	08	20817	- 64.0	14	08
21	16610	- 75.7	02	04	20727	- 66.8	11	17
22	16674	- 72.8	05	05	20789	- 64.0	11	16
23	16601	- 74.0	30	08	20722	- 64.6	11	15
24	16717	- 74.2	12	05	20834	- 61.6	10	21
25	16678	- 74.6	19	07	20771	- 65.0	11	10
26	16596	- 75.4	12	05	20728	- 65.2	09	08
27	16748	- 72.7	06	06	20879	- 63.3	11	14
28	16734	- 74.2	36	06	20843	- 65.0	12	28
29	16757	- 75.7	31	10	20851	- 67.0	09	17
30	16670	- 75.0	35	05	20750	- 67.4	10	07
31								
Moy.	16669.2	- 73.5		5.9	20787.0	- 64.46		12.3

STATIONS et POSTES

MARTINIQUE				GUADELOUPE				GUYANE			
Stations	Lat N	Long W	Alt. en mètres	Stations	Lat N	Long W	Alt. en mètres	Stations	Lat N	Long W	Alt. en mètres
Caravelle	14°46'	60°53'	33	Anse-Bertrand	16°20'	61°30'	15	Aouara	05°44'	53°54'	2
Chalvet	14°51'	61°06'	42	Basse-Terre	16°00'	61°44'	50	Cabasson	04°54'	52°19'	10
Champflore	14°46'	61°07'	346	Comte de Lohéac	16°20'	61°42'	30	Camopi	03°10'	52°20'	64
Chopotte	14°38'	60°55'	60	Désirade	16°20'	61°01'	27	Cayenne Suzini	04°56'	52°17'	7
Desaix	14°37'	61°04'	144	Douville	16°16'	61°22'	50	Cayenne Ville	04°56'	52°19'	3
Diamant	14°29'	61°02'	5	Duclos	16°12'	61°39'	120	Degrad Edmond	04°37'	53°27'	10
Fonds St Jacques	14°48'	61°01'	40	Ferme May	16°16'	61°16'	45	Grand Santi	04°18'	54°24'	48
Grand Rivière	14°52'	61°09'	100	Ferme du Vidon	15°54'	61°15'	150	Iracoubo	05°29'	53°13'	2
Lamentin	14°36'	61°00'	4	Gustavia	17°54'	62°52'	46	Kaw	04°30'	52°02'	3
Morne des Cadets	14°44'	61°09'	510	Le Moule	16°20'	61°21'	6	Kourou	05°20'	52°45'	8
Morne des Esses	14°44'	61°01'	224	Les Plaines	16°16'	61°45'	155	Mana	05°39'	53°47'	3
Paquemar	14°31'	60°51'	10	Le Raizet	16°16'	61°31'	8	Maripasoula	03°38'	54°02'	104
Petit Morne	14°37'	60°59'	46	Morne à l'eau	16°20'	61°17'	25	Régina	04°19'	52°08'	25
Ste-Anne	14°26'	60°53'	25	Neuf-Chateau	16°05'	61°36'	250	Rochambeau	04°50'	52°22'	5
St-Esprit	14°33'	60°56'	135	Orléans	18°05'	63°02'	10	St-Elie	04°49'	53°18'	100
St-Pierre	14°45'	61°11'	40	Petit Canal	16°23'	61°29'	25	St-Georges	03°53'	51°48'	6
Simon	14°34'	60°52'	9	Saint Claude	16°02'	61°41'	392	St-Laurent	05°30'	54°02'	4
Sinaï	14°43'	61°03'	315	Vieux Habitants	16°04'	61°46'	148	Saül	03°37'	53°12'	225
Terreville	14°38'	61°06'	304					Sinnamary	05°23'	52°57'	2
Tivoli	14°38'	61°05'	147								

MOL/72982
A 629r

SERVICE

METEOROLOGIQUE

ANTILLES



GUYANE

ATMOSPHERIC SCIENCES
LIBRARY
AUG 1 6 1976
N.O.A.A.
U.S. Dept. of Commerce

Résumé mensuel du temps

Décembre 1974

REMARQUES

Tr = Traces (précipitations inférieures à 0,1 mm)

. = Pas de précipitations

X = Relevés incomplets, ou période d'exploitation insuffisante ou différente de la période de référence.

() = Le chiffre mis entre parenthèses est douteux ou a été partiellement rétabli
Lorsqu'il n'y a rien dans la colonne, c'est que les renseignements ne sont pas parvenus en temps utile

La Direction du vent est donnée en dizaines de degrés

Nombre de jours de :

Ciel clair : journée où la nébulosité a été inférieure ou égale à 2 Octas aux 8 observations principales

Ciel couvert : journée où la nébulosité a été supérieure ou égale à 6 Octas aux 8 observations principales

Orage : journée où le tonnerre a été entendu

Brouillard : journée où la visibilité horizontale dans tous les secteurs a été inférieure à 1000mètres à un moment quelconque

Vent fort : journée où la vitesse du vent a atteint au moins 16 mètres par seconde

Publication du Service Météorologique
du Groupe Antilles-Guyane
FORT-DE-FRANCE
MARTINIQUE

SERVICE METEOROLOGIQUE DU GROUPE ANTILLES-GUYANE

RESUME MENSUEL DU TEMPS

SOMMAIRE

GENERALITES :

Situation générale sur les Antilles Françaises et la Guyane
Caractères climatologiques du mois

DONNEES JOURNALIERES :

Températures extrêmes
Insolation - Evaporation
Précipitations

DONNEES MENSUELLES :

Précipitations
Evaporation
Température
Humidité relative
Insolation - Température dans le sol et au sol

RENSEIGNEMENTS COMPLEMENTAIRES pour les Stations Synoptiques :

Températures aux heures synoptiques
Humidité relative aux heures synoptiques
Tension de vapeur aux heures synoptiques
Pression au niveau de la mer
Nébulosité et Phénomène divers
Visibilité (Fréquence) - Nuages bas (Fréquence des hauteurs)
Vent au sol (Fréquence)

DONNEES EN ALTITUDE :

Observations aux niveaux standards.

Situation Générale et Evolution du Temps

PETITES ANTILLES :

Mois sec malgré des averses assez nombreuses mais généralement faibles jusqu'au 10, modérées du 10 au 24 en Martinique date à laquelle une amélioration se manifestait jusqu'à la fin du mois tandis qu'elles persistaient en Guadeloupe.

Du 1er au 10 les Antilles Françaises se trouvaient dans un courant faible à modéré d'alizé peu instable en raison de la présence à moyenne altitude, d'une cellule de hautes pressions relatives. On ne notai que quelques faibles averses.

Pendant ce temps, un front froid, en voie de désagrégation, affectait les Grandes Antilles et se déplaçait lentement vers le Sud. Il se régénérait quelque peu après avoir ondulé vers 25 N et 50°W où une dépression secondaire se formait.

Les 11 et 12 il parvenait jusqu'à nos régions en provoquant une recrudescence de l'instabilité. Les averses devenaient plus nombreuses et plus intenses. Malgré le comblement, le 17 de cette dépression qui faisait place à une zone mobile de hautes pressions de surface au NE des Grandes Antilles, l'instabilité modérée se maintenait en liaison avec l'alimentation froide postérieure.

Du 25 au 31 les Hautes pressions Atlantiques s'affaiblissaient à l'avant d'une nouvelle descente froide dont les effets se faisaient sentir en Guadeloupe par une recrudescence marquée de l'instabilité tandis qu'au contraire la Martinique restait provisoirement en dehors de cette influence et les averses redevenaient faibles et peu fréquentes.

GUYANE :

Du 1er au 4 la ZIC a été inactive et les précipitations nulles ou très rares en toutes régions.

A partir du 5, sous l'influence de l'arrivée d'un thalweg d'altitude venant du Nord, la ZIC s'est régénérée et l'instabilité est devenue assez forte, notamment les 5 et 6 (Rochambeau : 92mm le 5, ce qui constitue le maximum absolu en 24h pour le mois de décembre). Jusqu'à la fin du mois, la ZIC s'est manifestée en permanence en donnant, à l'exception de l'extrême Nord du pays, des précipitations souvent continues et parfois abondantes. Au total, sauf dans l'extrême Nord, la pluviométrie a été nettement excédentaire et a atteint jusqu'à 150% de la normale.

Caractères Climatologiques du Mois

1/ MARTINIQUE

Le déficit déjà signalé en novembre, s'accentue au cours du mois de Décembre, et s'étend à tous les postes du département, atteignant en moyenne -46%. Les précipitations sont cependant assez nombreuses puisque le nombre de jours de pluie est presque dans tous les cas, légèrement supérieur ou égal à la normale ; mais les hauteurs d'eau recueillies sont faibles.

On observe cependant quelques journées au cours desquelles on relève des quantités d'eau appréciables

50.3mm à la médaille, 39.6mm au Morne des Cadets, 25.5mm à Balata, 22.3mm au Robert le 12
33.9mm à Champflore, 16.3mm au Diamant, 13.4mm à Ste-Anne le 13
25.5mm à Balata, 24.0mm à Acajou, 22.3mm au Robert, 19.0mm à Desaix le 22.

Sur l'ensemble de l'île, le déficit est général et se répartit de la façon suivante :

- dans la partie Sud, le déficit est important et varie de -34% au Diamant à -72% au François, ailleurs il est moins prononcé et se situe entre -17% au Robert et -68% à la Caravelle.

La température moyenne à Desaix, Lamentin et Morne des Cadets est légèrement inférieure à la normale. A Paquemar et St-Pierre, elle est en baisse de -0.7 et -1.2 degré

L'Humidité relative moyenne est normale

L'insolation est égale à la moyenne au Lamentin, tandis qu'à Desaix et Paquemar, elle accuse un excédent de +13 et +26 heures.

L'Evaporation est normale au Lamentin et à Paquemar,

au Morne des Cadets, à Desaix et St-Pierre elle est respectivement déficitaire de 6.2, 6.3 et 26.1mm

La vitesse moyenne de l'alizé d'Est : 5,6 m/s à Desaix, 2,5 m/s au Lamentin, est légèrement inférieure à la normale.

2°/ GUADELOUPE :

Le mois de décembre est caractérisé, par une alternance de courtes périodes de beau temps avec ciel peu nuageux et de passages plus instables où le ciel nuageux à très nuageux donne des averses faibles à modérées. Ces passages pluvieux se situent du 2 au 5, du 9 au 16, du 18 au 21, du 24 au 29, et sont plus durables sur le nord de l'archipel. Néanmoins, sur l'ensemble du département presque tous les postes accusent un déficit de 42% en moyenne. Le bilan pluviométrique se présente comme suit

1°/ pour la Grande Terre

-20 à -40% sur la région de St-François et de Ste-Anne
-20 à -50% sur la région pointoise
-57% sur la côte Est
-75% sur le nord
-27% à -70% sur l'ouest
-30 à -50% sur le centre

A noter que seul, le poste de Pombiray est excédentaire de 11%

2°/ pour la Basse-Terre

-50 à -65% sur la partie Est de la région du Lamentin
-35 à -55% sur la région de Ste Rose
- 5 à -20% sur la côte au vent à l'exception du poste de Petit-Bourg, le seul à être excédentaire de 44%
-15 à -50% sur les contreforts montagneux de Duclos et Neuf Chateau
-27 à -63% sur la région de St-Claude - Basse Terre
-40 à -80% sur la côte sous le vent

3°/ Pour les autres îles de l'Archipel :

-70% à St-Martin et St-Barthélémy
-15 à+20% à Désirade
-40 à +6% à Marie Galante

A signaler que pour ces dépendances, il n'y a que 2 postes excédentaires savoir : Bellevue Mie Gte (6%) et Désirade Gie (21%)

- La température moyenne est en général inférieure à la normale de 0°,3 et 1°,3, sauf sur les hauteurs et à Basse-Terre ville où elle est en hausse de 0°,4 à 0°,6.

L'insolation est partout excédentaire, 11 heures au Raizet, 12 heures à Neufchateau, 15 heures à Duclos, 18 heures à St François, 32 heures à Gustavia

L'évaporation qui est excédentaire de 15,3mm à Marie Galante, 11.2mm à Ste-Anne, 6.4mm à Duclos, 3.9mm à St François, 3.2mm à St-Claude; est déficitaire de 5.1mm à Vieux-Habitants; 7.2mm à Basse-Terre, 7,6mm à Neuf Chateau, 21.3mm à Gustavia, 22.3mm au Raizet

3°/ GUYANE

Ce mois est très pluvieux puisque la majorité des postes accusent un excédent moyen de l'ordre de 49%.

Les orages sont rares et les précipitations sont souvent continues et fortes. Plusieurs valeurs maximales absolues en 24 heures sont dépassées, notamment à Cayenne-ville avec 97mm relevés l 23; à Grand Santi : 95mm le 18, à Roura : 84mm le 22.

Les pluies se répartissent comme suit :

La bande côtière et subcôtière allant de Saint-Georges à l'île de Cayenne, est la plus arrosée : +53% à St-Georges, +74% à Kaw, + 95% à Roura, +139% à Monsinéry où on relève la hauteur record pour le mois , 722.8mm.

De l'île de Cayenne à l'embouchure du St-Laurent les postes sont déficitaires de 8% à Cayenne-Ville à 25% à Acarouany excepté Aouara et Mana qui sont excédentaires de 19 et 46%.

Les postes de l'intérieur sont excédentaires de 20% à Grand-Santi à 38% à Camopi, sauf Maripasoula qui accuse un déficit de 18%

La couverture nuageuse étant très importante, l'insolation est inférieure à la normale d'une demi-heure en moyenne par jour, cet écart pouvant atteindre plus d'une heure dans les zones les plus pluvieuses.

Il en est de même pour l'évaporation qui est déficitaire de 10mm à St-Laurent, à 32mm à Régina.

Quant aux autres facteurs climatiques, température, humidité, etc,.ils restent voisins de la normale.

Département : MARTINIQUE Mois : DECEMBRE 1974

Dates	TEMP MAX. en °C et dixièmes						TEMP MIN. en °C et dixièmes					
	Chalvet	Paquemar	Ste-Anne	Morne des Cadets	Desaix	Lamentin	Chalvet	Paquemar	Ste-Anne	Morne des Cadets	Desaix	Lamentin
1	29.5	30.0	29.0	27.2	27.9	29.0	21.7	24.0	23.8	19.4	22.4	20.6
2	29.1	29.5	28.6	26.4	28.4	29.0	21.4	23.0	22.5	19.2	22.2	20.3
3	29.4	29.5	29.0	25.4	27.8	28.9	24.1	24.0	24.8	19.6	21.9	23.0
4	29.2	29.0	28.9	26.8	28.5	29.3	21.7	23.5	24.5	19.6	22.4	22.3
5	29.3	29.0	29.1	26.8	28.5	29.3	22.2	23.0	23.2	19.8	23.0	21.0
6	29.3	29.0	29.2	25.4	28.4	29.0	21.8	23.0	24.6	19.6	22.6	21.8
7	28.4	29.0	28.8	27.4	27.5	28.8	22.1	23.0	23.4	19.8	22.7	21.3
8	29.2	29.0	28.7	27.8	28.0	29.0	20.4	23.0	23.7	19.0	21.9	18.4
9	28.9	29.0	29.4	25.8	28.4	28.8	19.5	22.5	21.0	18.8	22.2	17.9
10	28.8	30.0	29.0	27.6	28.4	29.3	22.2	23.0	23.4	19.8	22.0	20.8
11	29.1	29.0	29.1	24.6	28.2	28.8	22.6	22.5	23.8	19.4	22.3	20.9
12	29.5	28.5	28.4	24.0	27.3	28.9	22.7	23.0	23.3	19.8	22.6	22.5
13	28.3	28.5	27.2	23.6	27.2	27.6	22.0	22.0	22.2	19.0	20.1	21.7
14	27.7	28.0	27.5	23.6	27.3	28.2	21.8	23.0	22.7	18.6	21.0	21.1
15	28.0	28.0	28.1	26.4	27.7	28.7	20.3	22.0	21.9	18.4	21.4	18.1
16	28.7	28.0	27.4	25.4	25.9	26.9	20.2	21.0	20.5	18.6	20.1	19.8
17	29.0	27.0	28.4	25.6	27.5	28.0	19.7	22.0	21.5	18.4	21.4	18.2
18	28.9	28.0	28.6	26.0	28.2	28.9	21.7	23.0	23.5	18.8	21.6	21.2
19	28.9	28.0	28.1	24.2	27.2	28.2	21.8	23.0	22.1	18.4	21.2	21.9
20	28.5	28.0	28.8	26.4	28.2	28.8	23.5	23.0	23.5	19.2	22.6	23.0
21	28.4	29.5	29.0	25.6	27.7	28.6	23.7	23.0	24.2	18.4	22.3	23.0
22	28.9	29.5	28.9	26.6	28.2	28.6	23.5	24.0	24.5	19.4	22.6	24.0
23	28.9	29.5	27.8	22.0	26.6	27.9	21.7	24.0	22.3	18.6	20.2	20.7
24	27.5	29.0	28.7	25.0	27.2	28.9	21.9	23.0	23.8	18.4	21.7	23.2
25	28.8	29.0	28.6	23.8	27.4	28.0	21.6	23.0	23.6	18.4	20.7	22.0
26	28.4	28.0	28.0	25.2	27.6	28.8	22.9	23.0	23.6	18.8	21.9	21.5
27	28.9	28.0	28.2	25.0	27.5	28.5	21.5	23.0	21.4	18.4	21.5	21.1
28	28.5	28.0	28.5	24.4	27.0	28.4	20.8	23.0	21.2	17.8	20.8	21.1
29	28.5	27.0	28.5	23.6	27.3	27.6	19.3	21.0	20.2	18.0	21.0	18.5
30	27.1	28.0	27.2	24.0	26.5	27.2	19.6	21.0	19.8	18.2	20.3	19.0
31	25.6	28.0	27.8	24.0	27.5	28.6	19.0	20.0	19.4	17.8	20.9	16.8

Département : MARTINIQUE

Mois : DECEMBRE 1974

Dates	INSOLATION en heures et dixièmes						EVAPORATION en mm et dixièmes					
	Chalvet	Paquemar	Ste-Anne	Morne des Cadets	Desaix	Lamentin	Chalvet	Paquemar	Ste-Anne	Morne des Cadets	Desaix	Lamentin
1	7.7	10.0	8.3	8.9	9.5	9.3	2.3	3.3	2.9	1.8	2.7	2.3
2	9.3	9.1	9.3	8.4	9.4	8.8	2.5	3.9	3.6	1.4	3.1	3.3
3	6.3	10.2	9.9	8.0	9.9	9.2	3.5	4.0	3.9	1.7	3.6	3.7
4	3.8	9.2	10.2	10.3	10.4	10.0	3.6	4.0	3.0	2.0	3.3	3.3
5	8.0	9.0	9.0	7.7	8.8	9.2	2.9	3.9	3.4	1.6	3.2	2.9
6	3.7	9.2	8.0	4.0	8.5	8.2	2.7	3.1	3.1	1.2	2.7	2.5
7	9.9	10.3	7.8	9.8	10.1	9.9	1.7	3.6	3.5	1.8	3.6	2.9
8	7.5	9.6	9.9	9.0	10.3	9.7	2.6	3.7	2.8	1.5	3.2	2.3
9	7.1	9.9	9.8	8.0	9.4	8.3	2.2	3.7	2.8	1.2	2.4	1.9
10	8.8	9.8	8.5	6.6	8.4	8.3	2.5	2.3	3.1	1.3	2.9	2.2
11	8.0	9.5	8.4	8.6	10.2	9.0	2.5	3.0	3.2	1.3	2.9	2.6
12	6.0	7.1	7.2	2.8	6.7	6.5	2.5	3.2	2.7	0.7	1.8	2.1
13	3.2	2.8	3.2	5.3	6.0	3.9	2.3	2.7	3.1	1.3	2.6	1.7
14	6.7	8.4	8.6	9.1	9.0	8.3	3.0	2.3	3.7	2.2	4.4	2.2
15	8.3	8.3	7.9	7.6	9.5	9.0	2.8	3.3	3.2	1.9	3.3	2.5
16	3.5	4.4	2.5	3.3	5.3	1.6	2.5	2.7	2.6	1.2	2.6	1.6
17	6.3	7.1	7.0	5.4	8.3	3.0	5.0	2.3	3.2	1.3	2.8	3.0
18	7.1	9.7	10.1	7.5	10.2	9.6	3.3	2.9	2.9	1.3	2.9	2.9
19	8.7	8.9	8.4	7.4	9.6	9.4	3.4	3.2	3.8	1.6	3.5	3.7
20	9.0	10.2	10.1	9.9	10.8	9.8	4.0	3.9	4.5	2.3	4.4	5.0
21	8.9	10.1	9.8	8.7	10.4	9.7	4.9	5.2	4.6	1.9	4.2	5.4
22	7.9	9.6	9.8	7.0	10.4	8.3	4.2	4.1	4.0	1.7	3.3	3.6
23	2.3	8.7	8.1	3.0	7.7	6.5	3.5	4.1	4.2	0.8	2.6	2.8
24	8.1	8.0	9.1	8.0	9.7	9.3	2.5	2.6	4.6	1.5	3.4	3.7
25	7.2	8.4	8.4	8.6	9.6	9.6	2.9	3.4	4.3	1.5	3.7	3.3
26	7.6	9.9	9.8	7.7	9.7	8.8	3.4	4.0	3.3	1.3	3.0	2.4
27	8.7	9.5	9.5	7.1	8.7	8.5	2.6	3.4	3.5	1.5	3.3	2.9
28	5.3	4.7	7.6	8.5	7.5	7.2	3.6	3.6	2.9	1.3	3.2	2.2
29	1.3	6.6	4.5	2.1	1.6	2.0	2.4	2.5	1.7	1.1	2.0	1.0
30	3.0	4.1	4.5	2.0	1.9	2.9	1.3	1.8	1.8	0.9	2.1	1.0
31	8.6	9.9	8.9	4.6	6.3	8.6	1.3	1.7	3.3	1.2	2.8	1.7

Département : GUADELOUPE

Mois : DECEMBRE 1974

Dates	TEMP MAX. en °C et dixièmes						TEMP MIN. en °C et dixièmes					
	St-François	Raizet	Duclos	Neuf-Chateau	Vieux-Habitants	Gustavia	St-François	Raizet	Duclos	Neuf Chateau	Vieux-Habitants	Gustavia
1	27.8	29.6	27.4	26.8	31.0	29.7	22.1	20.4	20.2	20.8	19.6	24.2
2	28.8	29.9	27.3	26.4	30.7	30.2	22.1	20.4	20.3	20.8	20.0	24.4
3	28.9	29.8	27.5	26.8	31.2	29.6	22.8	19.5	19.1	20.8	19.0	24.6
4	28.4	29.8	27.9	27.0	31.5	29.0	22.8	20.1	19.5	21.2	20.3	24.0
5	29.1	29.1	27.0	26.8	29.0	30.0	21.4	19.9	20.2	20.2	19.0	24.0
6	28.5	29.7	27.2	27.0	29.5	29.9	21.8	20.0	20.0	20.4	19.5	24.2
7	28.0	29.2	27.4	27.4	29.4	30.0	22.3	19.3	19.7	20.8	18.6	24.3
8	28.0	29.6	27.4	27.2	29.0	30.0	20.6	18.4	18.4	20.0	17.8	23.8
9	28.6	29.7	27.4	26.6	29.0	30.0	20.2	18.3	18.2	19.4	17.5	23.2
10	28.5	28.7	26.9	26.4	30.0	30.0	22.2	20.0	20.0	20.0	20.0	23.2
11	28.4	29.5	27.7	26.4	30.0	27.2	21.5	18.0	18.9	20.0	18.0	23.9
12	27.8	28.6	26.8	26.2	27.5	26.1	22.3	20.3	20.2	20.8	20.0	23.1
13	27.7	29.2	27.4	26.6	29.5	26.1	22.1	19.4	19.3	20.0	19.5	22.3
14	27.3	28.2	26.1	25.6	29.0	26.1	22.6	18.0	19.0	19.8	19.6	23.1
15	27.6	28.7	26.1	26.0	29.0	26.2	21.6	19.2	18.8	19.0	18.0	21.8
16	27.8	28.2	26.9	26.2	29.5	26.1	23.1	20.0	19.1	19.4	19.5	21.1
17	27.8	28.8	26.7	27.0	29.0	26.8	21.8	17.6	18.2	20.2	18.0	23.0
18	27.4	28.0	27.0	26.6	29.0	27.7	22.4	17.7	18.1	20.6	18.5	23.8
19	28.4	30.0	26.6	26.4	29.3	27.2	21.4	18.3	19.3	19.2	19.3	22.9
20	28.5	29.2	27.0	26.4	29.3	29.2	23.2	20.5	20.3	20.2	21.0	23.0
21	27.8	29.0	26.7	26.2	30.0	28.0	22.5	22.0	20.5	20.8	20.0	23.0
22	28.3	29.2	27.2	26.2	29.5	25.6	23.1	21.0	21.3	20.8	20.0	22.0
23	27.7	29.2	27.3	26.2	30.0	26.9	23.8	18.7	19.0	20.8	19.6	23.5
24	27.9	28.6	26.6	26.0	29.6	26.2	23.7	18.8	17.8	20.2	19.5	23.1
25	27.5	28.8	26.4	26.2	30.0	26.7	21.5	19.0	18.9	20.6	19.0	23.8
26	26.6	28.8	26.9	25.6	29.0	26.4	21.6	20.0	20.0	19.2	19.5	22.8
27	27.4	28.9	26.5	26.0	29.4	26.1	21.4	19.1	19.4	20.2	19.0	23.2
28	27.5	29.1	26.2	26.2	29.5	26.2	22.6	18.7	18.9	19.0	19.0	22.9
29	27.3	26.9	26.5	25.4	29.0	27.9	18.1	16.7	17.5	18.0	15.7	22.0
30	26.1	27.5	26.0	26.0	29.0	26.1	18.5	16.9	17.5	18.0	17.0	21.0
31	26.3	27.3	26.2	25.8	28.8	25.7	17.6	16.9	17.6	18.0	17.3	19.3

Département : GUADELOUPE

Mois : DECEMBRE 1974

	INSOLATION en heures et dixièmes						EVAPORATION en mm et dixièmes					
Dates	St-François	Raizet	Duclos	Neuf-Chateau	Vieux-Habitants	Gustavia	St-François	Raizet	Duclos	Neuf-Chateau	Vieux-Habitants	Gustavia
1	8.7	8.8	8.1	7.0	8.0	9.8	2.8	2.1	1.7	1.8	2.5	2.4
2	8.1	9.4	8.8	9.0	8.5	9.6	4.1	2.3	2.2	1.3	2.6	2.6
3	8.3	8.9	8.0	8.6	8.2	10.2	3.2	1.8	2.0	1.4	2.3	2.6
4	6.9	8.5	7.1	8.3	8.1	10.1	2.5	2.1	2.2	1.0	2.4	2.5
5	6.8	3.4	3.2	2.9	3.0	10.1	2.9	1.3	0.9	0.5	1.9	2.0
6	8.8	9.5	8.0	8.0	8.1	10.2	2.8	2.1	1.8	1.3	2.1	2.5
7	9.0	9.9	8.9	7.0	8.4	9.5	2.7	2.1	2.4	1.5	1.8	2.4
8	9.1	9.8	9.9	7.6	8.1	10.0	2.4	1.9	2.0	0.8	2.1	1.2
9	8.4	9.8	7.4	3.6	8.1	9.1	2.9	1.9	2.1	1.2	2.0	2.3
10	7.8	5.5	4.3	6.8	3.5	9.9	2.8	1.0	1.3	0.8	2.3	2.4
11	7.2	9.7	6.5	7.2	8.0	8.6	3.2	2.0	1.8	0.9	1.9	3.0
12	6.7	6.8	4.2	3.0	2.2	9.8	4.4	1.8	1.3	0.7	2.3	4.4
13	6.9	8.7	5.4	5.5	7.0	8.6	3.8	2.2	1.8	1.1	2.1	4.6
14	5.1	4.0	2.7	4.3	3.5	7.3	4.7	1.2	1.1	1.3	2.6	4.4
15	6.3	5.1	1.8	2.4	3.2	8.5	4.1	1.6	1.4	1.0	2.5	3.4
16	7.9	6.0	4.4	6.1	5.0	8.0	4.0	1.7	1.7	1.2	2.3	3.1
17	7.1	8.1	5.3	5.7	7.5	9.6	3.4	2.3	1.6	1.2	2.4	2.8
18	3.8	3.2	3.2	4.3	6.0	7.1	2.7	1.3	1.1	0.7	2.5	2.9
19	6.7	7.8	6.5	8.4	3.4	8.9	4.2	2.2	2.3	1.2	2.4	3.1
20	9.1	10.0	7.2	7.0	8.0	9.9	4.6	3.1	3.3	1.4	2.3	3.2
21	7.2	8.1	5.4	5.1	6.5	8.6	3.2	2.2	2.1	1.4	2.4	2.8
22	6.9	7.8	6.7	4.6	7.5	3.8	5.3	1.9	2.0	1.4	2.7	2.7
23	6.4	9.6	7.4	8.0	7.0	8.9	5.5	3.3	3.3	2.0	2.5	4.0
24	6.3	5.4	4.1	3.9	4.5	9.6	4.8	2.0	1.4	1.3	2.6	4.0
25	6.6	7.7	5.7	7.0	5.4	9.8	3.3	2.5	2.0	0.8	2.9	3.9
26	4.8	5.0	4.6	6.0	7.1	9.2	2.3	1.2	1.2	0.9	2.5	3.4
27	5.4	6.6	4.5	5.6	5.5	8.6	4.4	1.9	1.5	1.2	2.7	3.5
28	8.8	8.3	6.3	8.0	6.0	9.1	2.6	1.9	1.5	1.0	2.8	2.6
29	4.9	4.4	3.2	6.0	8.2	9.5	1.3	0.8	1.1	1.1	2.5	3.4
30	9.3	8.1	6.8	8.0	5.2	10.3	1.8	1.5	1.9	1.1	2.5	2.7
31	5.5	6.0	4.2	7.4	8.1	6.5	3.0	1.3	1.4	1.2	2.5	3.5

Département : GUYANE

Mois : DECEMBRE 1974

Dates	TEMP MAX. en °C et dixièmes						TEMP MIN. en °C et dixièmes					
	Suzini	Rochambeau	Kourou	St-Laurent	St-Georges	Maripasoula	Suzini	Rochambeau	Kourou	St-Laurent	St-Georges	Maripasoula
1	28.3	29.6	28.9	30.2	31.0	32.3	22.9	21.3	23.5	22.8	19.9	21.8
2	29.1	30.1	29.1	30.3	31.9	32.2	24.9	21.1	21.5	22.1	20.4	22.2
3	29.1	30.4	29.7	30.7	30.4	33.1	25.2	22.3	24.5	21.9	20.4	21.8
4	28.8	29.8	29.1	30.9	29.5	33.2	25.5	23.2	24.5	22.3	20.6	21.8
5	28.5	29.0	28.1	29.7	30.5	32.8	24.1	22.1	23.9	20.8	21.8	22.8
6	26.8	27.6	28.6	29.3	29.4	32.0	21.4	21.7	21.9	22.8	21.6	22.2
7	28.1	29.4	28.8	29.0	27.8	31.0	24.9	21.3	22.8	21.0	22.1	21.0
8	28.5	29.5	29.2	30.6	30.0	29.4	25.2	21.3	24.2	21.0	20.3	21.7
9	28.5	29.0	28.7	30.4	29.6	32.7	25.0	21.2	23.4	21.1	19.8	20.8
10	28.4	29.6	29.1	29.2	30.5	32.6	24.4	22.5	22.5	21.8	20.4	20.8
11	28.7	28.5	29.0	29.7	29.4	32.6	24.0	22.6	23.5	22.1	20.1	22.2
12	28.5	29.3	29.1	29.1	30.4	32.7	24.5	21.6	23.0	21.4	20.4	22.4
13	28.8	29.1	29.1	28.7	28.1	32.6	24.9	23.1	22.5	22.1	20.9	22.2
14	27.6	28.1	27.6	30.8	28.5	31.1	22.9	22.0	21.4	21.4	21.1	21.1
15	28.6	29.5	29.0	31.3	31.0	31.4	22.7	21.3	21.5	22.1	20.0	21.3
16	29.2	29.2	29.0	28.4	30.8	31.2	23.4	22.4	23.0	21.3	20.9	21.0
17	27.2	27.2	28.2	29.7	27.6	31.8	21.6	21.9	23.0	22.7	22.0	21.0
18	28.4	28.7	28.8	29.5	28.6	30.8	25.0	23.8	22.5	22.6	21.1	21.4
19	28.5	28.6	29.1	29.2	29.1	31.0	23.5	22.9	24.2	23.6	20.8	21.2
20	28.6	28.8	29.0	30.1	27.8	31.1	26.0	24.1	22.5	23.0	21.6	21.4
21	28.3	28.5	28.9	29.8	27.8	32.5	25.0	23.8	24.9	23.3	21.7	21.0
22	27.1	28.0	28.1	27.2	28.2	31.0	23.1	23.3	22.9	22.9	21.8	22.2
23	27.5	27.4	28.0	27.2	25.7	31.5	22.5	22.2	22.5	23.6	22.0	22.0
24	26.6	26.8	26.2	27.9	26.0	31.5	22.0	22.2	23.0	22.1	21.8	21.3
25	27.9	28.3	27.8	28.2	29.4	30.6	25.0	24.2	22.6	22.0	22.8	21.3
26	27.9	28.6	28.0	28.9	29.4	31.0	23.4	22.3	24.0	21.2	20.6	21.2
27	27.0	28.4	28.1	28.3	27.6	30.9	24.8	22.3	24.5	21.8	21.3	21.6
28	26.8	28.2	26.5	27.9	27.8	30.2	21.8	22.2	22.2	22.6	21.3	20.4
29	27.7	28.6	27.8	27.9	29.8	31.0	20.9	21.1	20.9	21.2	20.8	21.1
30	26.9	28.4	28.2	27.1	26.0	31.0	22.8	22.8	22.4	22.7	21.8	x
31	27.2	28.2	29.3	29.8	28.8	31.6	22.1	21.4	21.3	21.9	21.3	21.9

Département : GUYANE

Mois : DECEMBRE 1974

Dates	INSOLATION en heures et dixièmes						EVAPORATION en mm et dixièmes					
	Suzini	Rochambeau	Kourou	St-Laurent	St-Georges	Maripasoula	Suzini	Rochambeau	Kourou	St-Laurent	St-Georges	Maripasoula
1	10.2	10.9	11.0	9.3	8.2	x	2.1	1.6	2.0	1.6	1.2	1.6
2	9.3	10.2	7.7	9.0	9.7	x	2.4	2.2	2.5	1.5	2.0	1.5
3	9.5	9.3	9.7	9.6	8.2	x	3.0	2.6	2.8	2.0	1.1	1.7
4	10.1	9.9	9.9	10.0	4.9	x	3.0	2.5	3.3	2.0	0.8	1.4
5	5.6	3.6	7.0	9.5	4.4	x	1.6	1.1	1.3	1.8	0.8	1.4
6	1.9	2.8	1.3	5.5	4.6	x	1.7	0.7	1.9	1.2	0.9	1.5
7	5.1	7.2	8.8	4.6	1.9	x	2.7	1.7	2.6	1.3	0.5	0.9
8	9.5	9.6	10.1	10.5	7.5	x	3.0	2.5	2.7	2.0	1.5	1.2
9	5.6	6.1	7.5	7.7	3.9	x	2.2	1.5	1.9	1.6	0.6	1.5
10	7.0	8.3	5.8	5.6	6.0	x	2.4	1.7	2.3	1.0	0.9	1.4
11	7.7	5.1	7.3	6.9	4.7	x	2.1	1.1	2.4	1.4	0.9	1.5
12	5.9	4.2	6.4	5.3	8.6	x	2.6	1.3	2.6	0.7	1.3	1.5
13	5.8	3.6	7.5	3.4	1.2	x	2.7	1.8	2.4	0.8	0.5	1.2
14	1.5	2.0	2.1	7.7	2.1	x	1.6	1.0	0.8	1.7	0.8	1.3
15	9.1	10.1	9.9	7.7	8.7	x	2.4	1.9	2.0	1.5	1.9	1.5
16	6.1	5.4	4.6	3.0	5.9	x	1.9	1.4	1.9	1.0	1.2	1.0
17	1.5	0.9	4.0	6.2	0.1	x	1.6	0.9	1.8	1.5	0.4	1.2
18	5.4	4.5	7.9	8.1	2.0	x	2.5	1.5	3.3	1.5	0.4	1.0
19	8.4	7.0	9.4	7.8	7.8	x	3.1	2.0	3.0	1.5	1.1	1.3
20	4.5	3.3	7.1	7.8	0.5	x	3.7	2.7	2.6	2.1	0.2	0.5
21	2.3	2.4	5.1	7.7	2.8	x	2.8	1.9	2.4	2.4	0.5	0.8
22	0.3	2.6	3.1	1.8	3.2	x	2.2	1.6	2.4	1.0	1.0	1.1
23	1.1	0.9	0.4	0.0	0.0	x	1.4	0.8	1.6	0.6	0.3	0.5
24	0.0	0.0	0.0	0.3	0.0	x	1.3	1.4	2.3	1.2	0.4	0.9
25	1.8	3.8	2.8	2.4	3.3	x	2.7	1.8	3.8	1.2	1.4	1.0
26	5.9	4.3	5.8	3.2	3.9	x	3.0	1.8	2.0	1.6	0.9	1.4
27	0.1	0.2	0.5	1.4	0.8	x	1.9	1.1	3.6	1.1	0.4	1.6
28	1.2	1.3	0.2	1.0	0.8	x	1.0	1.1	0.9	0.7	0.4	1.4
29	3.6	3.3	3.2	6.1	2.7	x	1.2	1.1	1.4	1.1	0.5	1.1
30	1.7	1.2	1.6	1.3	0.4	x	0.9	0.8	1.0	0.5	0.4	0.8
31	1.3	1.3	3.7	1.7	1.9	x	1.1	0.7	1.1	0.6	0.7	1.0

Département : MARTINIQUE — Mois : DECEMBRE 1974

PLUVIOMETRIE QUOTIDIENNE en mm et dixièmes de postes sélectionnés

Dates	Grand Rivière	Caravelle	Chopotte	Paquemar	Ste-Anne	Champflore	Morne des Cadets	Sinaï	St-Esprit	St-Pierre	Desaix	Lamentin	Diamant
1	1.8	.	5.3	.	1.7	2.8	0.9	.	3.8	0.2	0.5	0.1	.
2	1.0	1.0	0.1	.	2.3	2.5	1.7		0.6	.	1.5	2.0	.
3	1.3	2.8	0.5	.	.	1.8	1.2		1.6	0.1	Tr	0.4	.
4	3.0	3.0	Tr	.	.	2.5	3.9		.	0.8	.	1.7	.
5	10.2	.	Tr	.	2.8	5.1	12.0		.	13.0	2.0	.	3.1
6	2.4	.	4.7	.	.	5.0	Tr		.	7.5	0.4	2.6	.
7	.	.	0.5	.	Tr	7.2	Tr			.	.	.	.
8	.	.	Tr	.	.	.	0.2		.	.	.	.	.
9		.	.	.	.	.	7.0		.	1.7	0.1	2.7	.
10		.	14.2	10.7	3.0	10.5	3.0		2.5	.	0.3	0.3	.
11	.	1.2	Tr	.	1.0	0.7	10.1		.	6.1	1.3	0.1	0.3
12	39.4	4.5	0.5	2.8	5.6	19.4	39.6		2.5	23.0	9.5	6.0	1.9
13		0.4	5.3	2.3	6.2	33.9	7.7		13.0	6.3	4.3	6.5	16.3
14		.	1.6	3.5	1.1	23.0	1.5		10.0	.	.	0.1	.
15		7.2	0.1	.	Tr	3.0	0.5		.	.	2.4	2.2	.
16	.	4.0	2.6	0.3	0.1	0.7	7.8		1.2	4.4	2.9	5.5	4.7
17	1.2	0.6	0.2	8.8	.	10.0	6.4		5.2	1.3	1.6	4.1	.
18	6.5	0.5	0.2	1.7	0.3	3.9	10.6		1.6	6.0	5.7	6.9	6.3
19	0.5	.	1.0	4.9	4.0	17.2	0.3		8.2	.	Tr	0.3	0.3
20	0.2	.	Tr	.	.	0.2	2.1		.	0.7	0.4	1.7	0.7
21	.	.	.	1.0	.	2.5	5.2		.	5.1	.	.	.
22	.	.	.	.	.	3.2	6.6		.	3.7	19.0	17.7	12.8
23	5.3	.	6.0	.	1.4	4.3	15.9		7.6	12.0	2.0	3.1	.
24	15.0	2.5	0.5	.	.	21.4	14.0		2.4	7.0	5.0	4.0	0.1
25	3.1	.	0.7	2.2	.	15.7	3.0		.	0.2	0.8	1.9	.
26	1.6	1.0	Tr	.	.	5.5	2.4		.	1.6	1.6	2.4	4.7
27	10.8	1.2	1.9	1.8	5.8	3.7	9.7		8.6	4.3	2.7	5.2	0.1
28	0.5	1.0	0.2	2.0	0.6	10.2	2.7		2.5	0.5	Tr	.	.
29	2.7	1.6	Tr	2.4	Tr	6.2	2.0		0.3	.	0.2	13.9	16.2
30	1.6	1.1	0.5	4.4	3.8	1.7	0.2		0.4	.	Tr	.	.
31	1.7	.	Tr	.	.	.	1.6		.	.	.	.	.
1°décade	19.7	6.8	25.3	10.7	9.8	37.4	29.9		8.5	23.3	4.8	9.8	3.1
2°décade	47.8	18.4	11.5	24.3	18.8	112.0	86.6		41.7	47.8	28.1	33.4	30.5
3°décade	42.3	8.4	9.8	13.8	11.6	74.4	62.4		21.8	34.4	31.3	48.2	33.9
Total	109.8	33.6	46.6	48.8	40.2	223.8	178.9		72.0	105.5	64.2	91.4	67.5

Département : MARTINIQUE

Mois : DECEMBRE 197

PLUVIOMETRIE TOTALE en mm et dixièmes

Postes	Total du Mois	Ecart à la Moyenne (1)	Ecart en % (2)	Nombre de jours de pluie ≥					Max. en 24 heures		Max. absolu en 24 heures	
				0,1mm	10mm	30mm	50mm	100mm	Valeur	Date	Valeur	Année
Grand Rivière(Beauséjour)	109.8	x	x	≥ 20	4	0	0	0	15.0	24	x	x
Caravelle	33.6	- 73.0	- 68	16	0	0	0	0	7.2	15	105.0	1965
Anopotte	46.6	x	x	20	1	0	0	0	14.2	10	x	x
Paquemar	48.8	- 84.2	- 63	14	1	0	0	0	10.7	10	65.5	1969
Ste-Anne	40.2	x	x	15	0	0	0	0	6.7	13	x	x
Champflore	223.8	x	x	28	9	1	0	0	33.9	13	x	x
Morne des Cadets	178.9	- 57.1	- 24	29	6	1	0	0	39.6	12	82.0	1969
Sinaï												
St-Esprit	72.0	x	x	17	1	0	0	0	13.0	13	x	x
St-Pierre	105.5	- 37.5	- 28	21	3	0	0	0	23.0	12	112.0	1964
Desaix	64.2	- 73.8	- 54	21	1	0	0	0	19.0	22	67.2	1970
Lamentin	91.4	- 75.6	- 46	24	2	0	0	0	17.7	22	132.8	1966
Diamant	67.5	- 33.5	- 34	13	3	0	0	0	16.3	13	45.0	1969

(1) Moyenne Période 1961-1970

(2) Ecart en % par rapport à la moyenne de la Période

Département : GUADELOUPE

Mois : DECEMBRE 1974

PLUVIOMETRIE TOTALE en mm et dixièmes de postes sélectionnés

Postes	Total du Mois	Ecart à la Moyenne (1)	Ecart en % (2)	Nombre de jours de pluie ≥					Max. en 24 heures		Max. absolu en 24 heures	
				0,1 mm	10 mm	30 mm	50 mm	100 mm	Valeur	Date	Valeur	Année
Grande Terre												
Saint François	81.2	×	×	18	3	0	0	0	19	25	×	×
Douville Ste Anne**	111.6	- 74.4	- 40	22	3	1	0	0	32	28	67	1970
Morne à l'Eau**	102.9	- 37.1	- 27	20	1	0	0	0	28	29	56	1968
Anse Bertrand	30.1	- 67.9	- 74	8	0	0	0	0	7	30	107	1951
Raizet	109.3	- 37.7	- 26	22	3	0	0	0	22	29	125	1970
Basse Terre												
Neufchateau*	278.3	- 51.7	- 16	23	11	2	0	0	44	9	178	1951
Duclos**	122.0	-117.0	- 49	22	6	0	0	0	19	31	95	1968
Saint Claude	86.8	×	×	20	2	0	0	0	13	10	×	×
Basse Terre	37.8	- 63.2	- 63	18	0	0	0	0	6	11	59	1957
Vieux Habitants	19.9	×	×	13	0	0	0	0	5	12	×	×
Archipel												
Désirade	72.0	- 13.0	- 15	13	2	0	0	0	26	25	104	1951
Ferme du Vidon	54.4	×	×	15	1	0	0	0	10	13	×	×
Gustavia	31.6	- 68.4	- 68	15	1	0	0	0	11	30	86	1955

(1) Moyenne Période 1951 - 1970 * Période 1956 - 1970 ** Période 1966 - 1970

(2) Ecart en % par rapport à la moyenne de la période

Département : GUADELOUPE

Mois : DECEMBRE 1974

PLUVIOMETRIE en mm et dixièmes de postes sélectionnés

	GRANDE TERRE					BASSE TERRE					ARCHIPEL		
Dates	Saint François	Douville Ste Anne	Morne à l'Eau	Anse Bertrand	Le Raizet	Neufchateau	Duclos	Saint Claude	Basse Terre	Vieux Habitants	Désirade	Femme du Vidon / Marie Galante	Gustavia
1	I.I	I.3	.	.	.	.	.	0.I	.	.	.	.	.
2	.	.	0.2	.	.	I0.0	0.3	3.7	2.4	0.5	.	.	0.I
3	3.2	2.6	2.2	3.3	8.7	3.3	.	.	.	.	.	.	0.I
4	I.5	4.4	I.0	.	0.6	8.0	3.6	0.2	0.8	.	I4.9	I.2	.
5	2.4	2.2	0.5	2.7	2.4	6.9	9.7	I2.I	4.5	3.3	6.0	2.3	TR
6	2.9	I.9	.	.	.	2.0	.	.	.	0.3	.	I.2	.
7	.	.	.	.	.	.	.	.	.	.	2.2	.	.
8	.	.	.	.	.	.	.	.	0.3	.	.	.	.
9	I.8	0.7	I.2	TR	0.7	43.5	I.0	.	2.0	.	.	.	.
10	.	.	.	0.I	9.I	I7.0	I0.5	I2.5	.	0.7	.	2.3	.
11	II.3	II.5	.	.	9.I	7.9	I0.0	.	6.0	.	3.0	.	3.9
12	2.6	8.6	9.3	.	I2.3	9.6	I0.0	8.2	.	4.7	4.5	I.2	TR
13	.	I.0	2.6	.	4.0	I4.0	5.I	0.6	.	2.8	.	9.6	0.3
14	I.4	.	5.3	.	6.3	I3.0	3.6	I.9	.	0.6	TR	6.7	I.3
15	.	.	.	5.4	0.6	34.2	0.9	I.0	I.0	.	I.4	.	I.I
16	0.7	I.2	I.3	.	0.2	0.3	I.7	0.8	0.I	I.4	.	4.8	0.2
17	.	0.I	.	.	.	.	0.6	.	0.I	.	.	0.4	0.I
18	I.7	3.8	6.5	.	4.3	I3.0	I5.9	0.7	0.8	.	2.4	I.3	0.2
19	.	0.5	.	.	0.9	9.5	0.5	I.5	I.0	2.0	0.I	9.5	0.4
20	I.0	2.2	I.5	.	I.7	I.5	0.6	5.2	3.4	I.6	I.8	2.5	.
21	I.0	2.0	7.6	I.8	2.8	I5.0	0.3	6.5	I.7	.	.	.	I.I
22	.	.	2.9	.	I.3	.	.	8.9	4.4	0.3	.	.	8.5
23	.	0.3	.	.	.	.	.	4.5	0.5	.	.	.	.
24	6.4	5.7	4.5	.	5.4	8.0	I2.7	8.0	5.3	.	I.4	.	.
25	I9.I	2I.0	8.6	.	I5.0	I7.0	8.9	2.0	3.0	0.5	25.7	.	.
26	4.4	0.9	3.4	.	I.2	0.5	5.4	4.2	.	I.2	6.8	.	TR
27	.	.	7.4	.	0.7	5.0	.	.	.	.	.	TR	.
28	.	3I.8	4.2	3.8	0.2	.	I.3	.	.	.	.	0.2	.
29	I8.5	0.5	27.5	5.8	2I.8	I3.5	0.4	.	0.5	.	I.8	2.5	3.2
30	.	7.4	.	7.2	.	.	.	4.2	.	.	.	TR	II.0
31	0.2	.	5.2	.	.	25.6	I9.0	.	.	.	.	8.7	0.I
1° décade	I2.9	I3.I	5.I	6.I	2I.5	90.7	25.I	28.6	I0.0	4.8	23.I	7.0	0.2
2° décade	I8.7	28.9	26.5	5.4	39.4	I03.0	48.9	I9.9	I2.4	I3.I	I3.2	36.0	7.5
3° décade	49.6	69.6	7I.3	I8.6	48.4	84.6	48.0	38.3	I5.4	2.0	35.7	II.4	23.9
Total	8I.2	III.6	I02.9	30.I	I09.3	278.3	I22.0	86.8	37.8	I9.9	72.0	54.4	3I.6

Département : GUYANE — Mois : Décembre 1974

PLUVIOMETRIE QUOTIDIENNE en mm et dixièmes de postes sélectionnés

Dates	Cayenne Ville	Rochambeau	Kaw	Régina	St Georges	Camopi	Iracoubo	Kourou	St Elie	Sadl	Aouara	St Laurent	Gd Santi	Maripasoula
1	.	.	.	.	.	.	.	.	.	36.5	.	.	.	Tr
2	Tr	1.1	.	1.2	.	0.9	.	0.9	.	0.3	.	.	.	.
3	.	.	5.4	.	0.5	3.2	.	.	2.5	2.8	.	0.2	.	0.8
4	0.5	0.6	0.2	.	7.0	2.1	.	2.7	.	.	.	1.0	.	1.0
5	25.2	92.4	109.1	39.7	8.0	2.8	16.4	66.0	11.2	45.4	0.8	3.5	0.4	0.2
6	8.7	14.8	10.9	3.8	3.0	.	4.0	.	10.4	1.8	.	2.8	.	2.1
7	.	1.1	.	2.9	16.0	11.9	0.3	0.5	.	3.1	.	0.8	.	8.1
8	.	.	.	.	.	0.3	.	.	.	0.4	.	.	.	6.3
9	2.2	10.7	1.0	2.6	40.2	20.7	.	7.0	.	0.4	1.9	0.4	.	.
10	.	3.3	.	6.0	5.0	0.2	3.4	.	25.7	0.4	.	1.0	7.4	27.1
11	Tr	1.2	4.4	9.7	3.7	.	1.9	.	0.8	5.1	.	2.0	2.0	1.0
12	9.7	16.3	0.5	2.5	8.8	Tr	0.8	5.1	17.8	0.3	.	12.4	12.6	3.1
13	3.5	6.9	18.1	11.0	4.4	6.5	.	.	0.2	1.0	6.4	11.7	1.3	14.1
14	1.6	1.8	6.0	6.5	.	8.5	.	2.7	0.9	4.4	.	.	0.4	3.7
15	2.6	22.4	4.4	.	2.8	1.6	21.5	12.4	7.5	0.2	1.0	.	1.7	5.9
16	29.1	36.1	74.7	43.8	42.9	14.6	10.9	10.4	29.2	20.7	11.0	15.2	13.2	11.0
17	16.3	26.8	42.0	30.0	13.7	18.6	7.6	18.3	34.3	10.5	19.4	4.2	14.2	1.0
18	9.2	11.5	28.6	61.0	24.1	0.5	2.7	5.6	7.0	2.9	1.9	5.2	95.2	5.0
19	0.4	4.2	6.7	3.7	41.3	20.0	4.1	12.2	0.3	10.6	9.2	1.9	6.8	Tr
20	.	1.6	8.1	3.4	45.7	2.2	.	.	.	23.3	6.7	0.4	3.7	1.5
21	20.5	26.1	28.0	26.3	22.8	22.2	32.5	14.0	10.6	14.7	20.0	4.7	4.3	7.5
22	31.4	37.6	72.4	52.4	51.8	7.0	7.1	26.0	44.7	11.9	28.1	11.7	23.2	3.2
23	96.7	49.1	72.6	19.0	20.0	17.1	20.0	39.0	50.7	24.0	13.5	35.0	8.4	14.0
24	9.6	2.9	27.7	56.1	11.9	3.2	.	7.0	14.8	7.3	.	6.3	2.9	7.0
25	0.5	1.9	.	.	.	.	2.5	1.2	0.8	0.1	.	0.3	2.3	12.9
26	.	.	0.2	2.0	3.5	.	.	.	.	.	.	.	2.7	0.6
27	1.5	8.0	5.2	12.8	39.0	23.5	15.3	25.0	0.3	0.4	.	1.0	.	1.9
28	3.2	10.2	19.8	16.5	33.4	8.1	27.0	4.4	9.4	3.3	8.0	6.9	1.4	.
29	15.2	14.7	4.2	49.1	16.6	21.8	.	6.2	11.1	7.8	0.9	4.8	2.6	23.6
30	7.2	2.1	15.6	23.5	20.8	14.8	51.4	9.3	7.9	6.7	0.8	16.8	10.1	6.0
31	9.0	18.0	16.0	17.3	5.8	4.3	24.5	19.4	5.9	8.7	15.2	17.2	.	8.5
1°déc	36.6	124.0	126.6	56.2	79.7	42.1	24.1	77.1	49.8	91.1	2.7	9.7	7.8	45.6
2°déc	72.4	128.8	193.5	171.6	187.4	72.5	49.5	66.7	98.0	79.0	55.6	53.0	151.1	46.3
3°déc	194.8	170.6	261.7	275.0	225.6	122.0	180.3	151.5	156.2	84.9	86.5	104.7	57.9	85.2
Tot.	303.8	423.4	581.8	502.8	492.7	235.6	253.9	295.3	304.0	255.0	144.8	167.4	216.8	177.1

Département : GUYANE

Mois : Décembre 1974

PLUVIOMETRIE TOTALE en mm et dixièmes de postes sélectionnés

Postes	Total du Mois	Ecart à la Moyenne (1)	Ecart en % (2)	Nombre de jours de pluie ≥					Max. en 24 heures		Max. absolu en 24 heures	
				0,1mm	10mm	30mm	50mm	100mm	Valeur	Date	Valeur	Année
Cayenne Ville	303.8	+ 61.8	+ 26	22	7	2	1	0	96.7	23	85.0	1967
Rochambeau	423.4	+ 107.4	+ 34	27	14	4	1	0	92.4	5	79.7	1956
Kaw	581.8	+ 246.8	+ 74	25	13	5	4	1	109.1	5	152.8	1963
Régina	502.8	+ 175.8	+ 54	25	14	7	2	0	61.0	18	129.5	1967
St Georges	492.7	+ 169.7	+ 53	26	15	7	1	0	51.8	22	89.3	1956
Camopi	236.6	+ 64.6	+ 38	25	10	0	0	0	23.5	27	71.1	1963
Iracoubo	253.9	+ 0.9	0	19	9	2	1	0	51.4	30	110.0	1968
Kourou	295.3	x	x	22	10	2	1	0	66.0	5	x	x
St Elie	304.0	+ 63.0	+ 26	23	11	3	1	0	50.7	23	54.5	1962
Saül	255.0	+ 61.0	+ 31	29	9	2	0	0	45.4	5	46.8	1964
Aouara	144.8	+ 22.8	+ 19	16	6	0	0	0	28.1	22	61.5	1964
St Laurent	167.4	- 47.6	- 22	25	7	1	0	0	35.0	23	61.8	1970
Grand Santi	216.8	+ 35.8	+ 20	21	6	1	1	0	95.2	18	88.4	1957
Maripasoula	177.1	- 37.9	- 18	26	6	0	0	0	27.1	10	140.0	1956

(1) Moyenne Période 1956 - 1970 (Aouara 1962/1970)

(2) Ecart en % par rapport à la moyenne de la Période.

Département : MARTINIQUE

Mois : DECEMBRE 1974

TEMPERATURE sous abri en °C et dixièmes

Postes	Maximale Moyenne $\overline{Tx}$	Minimale Moyenne $\overline{Tn}$	Moyenne $\frac{\overline{Tx} + \overline{Tn}}{2}$	Ecart à la Moyenne (1)	Extrêmes du Mois				Extrêmes absolus			
					Max.	Date	Min	Date	Max	Année	Min	Année
Grand Rivière	26.8	21.3	24.0	x	28.0	5	19.5	29/30	x	x	x	x
Caravelle	27.9	25.2	26.5	x	30.6	14	22.6	31	x	x	x	x
Chopotte	28.2	22.7	25.4	x	29.5	8	19.2	30	x	x	x	x
Paquemar	28.6	22.7	25.7	- 0.7	30.0	1er/10	20.0	31	31.5	1970	19.0	1970
Ste-Anne	28.5	22.7	25.6	xx	29.4	9	19.4	31	x	x	x	x
Champflore	26.2	18.5	22.4	x	28.0	9/19	14.8	9	x	x	x	x
Morne des Cadets	25.3	18.9	22.1	- 0.2	27.8	8	17.8	31	29.2	1965	16.4	1964
Sinaï												
St-Esprit	29.1	18.9	24.0	x	31.6	6	15.0	10	x	x	x	x
St-Pierre	29.2	20.0	24.6	- 1.2	31.0	9	19.0	15	35.0	1969	17.5	1964
Desaix	27.7	21.7	24.7	- 0.3	28.5	4	20.1	13	30.8	1965	18.7	1964
Lamentin	28.5	20.9	24.7	- 0.4	29.3	4	16.8	31	31.0	1959	14.1	1964
Diamant	30.3	22.3	26.3	x	31.6	8/11	20.2	30	x	x	x	x

(1) Ecart par rapport à la moyenne de la période 1956-1970

Postes	TEMPERATURE MINIMALE AU SOL en °C et dixièmes (2)		TEMPERATURE MOYENNE DANS LE SOL en °C et dixièmes à 14 heures fuseau				
	Moyenne du Mois	Absolue du Mois	- 10 cm	- 20 cm	- 30 cm	- 50 cm	- 100 cm
Desaix					25.4	26.1	26.5
Lamentin	18.1	14.8	27.1		26.9	26.9	

(2) à 10 cm, au dessus d'un sol gazonné

Département : MARTINIQUE

Mois : DECEMBRE 1974

EVAPORATION en mm et dixièmes

Postes	Piche sous abri				Bac Classe "A" (1)				
	1°décade	2°décade	3°décade	Total	1°décade	2°décade	3°décade	Total	Moyenne
Grand Rivière	22.2	20.0	25.8	68.0					
Chalvet	26.5	31.3	32.6	90.4	47.8(10)	41.7(10)	45.8(11)	135.3(31)	4.4
Fonds St-Jacques	13.5	15.6	18.0	47.1					
Chopotte	20.3	16.1	28.0	64.4					
Simon	29.8	28.7	32.7	91.2					
Paquemar	35.5	29.5	36.4	101.4					
Ste-Anne	32.1	32.9	38.2	103.2	53.0(10)	43.1(9)	65.8(11)	161.9(30)	5.4
Champflore	9.6	8.9	11.2	29.7					
Morne des Cadets	15.5	15.1	15.0	45.6					
Morne des Esses	12.4	14.1	14.7	41.2					
Terreville	18.8	17.2	22.5	58.5					
Tivoli	13.2	12.9	14.6	40.7					
Petit Morne	24.2	21.9	23.3	64.9					
St-Esprit	25.8	19.0	26.1	70.9					
St-Pierre	29.4	25.2	29.5	84.1					
Desaix	30.7	31.2	33.6	95.5	40.8(10)	28.9(8)	42.2(11)	114.2(29)	3.9
Lamentin	27.3	27.3	30.0	84.6	44.3(10)	45.7(10)	45.2(11)	135.2(31)	4.4
Diamant	18.3	18.3	19.1	55.7					

(1) Par suite de débordement du Bac, certaines mesures sont manquantes. Les chiffres entre parenthèse qui suivent les totaux décadaires ou mensuels indiquent le nombre de jours où la mesure a été possible.

Département : GUADELOUPE — Mois : DECEMBRE 1974

TEMPERATURE sous abri en °C et dixièmes

Postes	Maximale Moyenne $\overline{Tx}$	Minimale Moyenne $\overline{Tn}$	Moyenne $\frac{\overline{Tx}+\overline{Tn}}{2}$	Ecart à la Moyenne (1)	Extrêmes du Mois				Extrêmes absolus			
					Max.	Date	Min.	Date	Max.	Année	Min	Année
Désirade	28.3	24.0	26.2	x	29.6	1	22.0	5	x	x	x	x
Ferme du Vidon	27.1	16.1	21.6	x	28.4	1	13.9	29	x	x	x	x
Saint François	27.9	21.8	24.9	x	29.1	5	17.6	31	x	x	x	x
Le Moule	29.2	21.0	25.1	x	30.2	2	17.0	31	x	x	x	x
Douville***	27.9	19.9	23.9	- 1.3	29.0	3	17.0	31	30.8	1969	18.2	1966
Petit Canal	28.8	19.8	24.3	x	30.0	4	17.0	29	x	x	x	x
Anse Bertrand	28.4	21.1	24.8	x	29.8	10	19.1	29	x	x	x	x
Raizet	28.9	19.1	24.0	- 0.3	30.0	19	16.7	29	31.0	1969	14.4	1964
Neufchateau*	26.4	20.0	23.2	+ 0.4	27.4	7	18.0	29	29.0	1959	12.8	1960
Duclos***	26.9	19.2	23.1	- 0.4	27.9	4	17.5	29	29.3	1968	17.0	1967
Saint Claude	26.2	18.2	22.2	x	29.0	29	15.0	31	x	x	x	x
Comté de Lohéac	30.9	20.4	25.7	x	32.1	2	19.1	3	x	x	x	x
Basse-Terre**	30.5	20.6	25.6	+ 0.6	32.4	27	18.0	31	32.1	1962	17.0	1964
Les plaines	26.3	19.9	23.1	x	29.0	7	17.5	29	x	x	x	x
Vieux Habitants	29.5	19.0	24.3	x	31.5	4	15.7	29	x	x	x	x
Gustavia*	27.7	23.1	25.5	0.0	30.2	2	19.3	31	30.8	1863	19.7	1864
Orléans	27.2	21.5	24.4	x	29.0	7	19.0	15	x	x	x	x

(1) Ecart par rapport à la moyenne de la période 1951-1970
* Période 1956-1970 ** Période 1961-1970 *** Période 1966-1970

Postes	TEMPERATURE MINIMALE AU SOL en °C et dixièmes(2)		TEMPERATURE MOYENNE DANS LE SOL en °C et dixièmes à 14 heures fuseau				
	Moyenne du Mois	Absolu du Mois	- 10 cm	- 20 cm	- 30 cm	- 50 cm	- 100 cm
Saint François	19.6	15.8	x	x	x	x	x
Raizet	17.0	14.3	x	26.6	x	26.7	27.5
Duclos	17.0	14.8	x	x	x	x	x

(2) à 10 cm, au dessus d'un sol gazonné.

Département : GUADELOUPE

Mois : DECEMBRE 1974

EVAPORATION en mm et dixièmes

Postes	Piche sous abri				Bac classe "A" (1)				
	1° décade	2°décade	3°décade	Total	1°décade	2°décade	3°décade	Total	Moyenne
Désirade	28.9	25.6	27.5	82.0					
Ferme du Vidon	30.5	29.3	30.2	90.0					
Saint François	29.1	39.1	37.5	105.7	46.9(10)	51.2(10)	53.2(11)	151.3(31)	4.9
Le Moule	18.9	25.8	29.4	74.1					
Douville	24.3	26.6	24.1	75.0					
Petit Canal	25.0	21.6	27.5	74.1					
Anse Bertrand	20.1 (9)	28.6(10)	33.6(11)	82.3(30)					
Raizet	18.6	19.4	20.5	58.5	38.0(10)	38.0(10)	47.7(11)	123.7(31)	4.0
Neufchateau	11.6	10.7	13.4	35.7					
Duclos	18.6	17.4	19.4	55.4	42.4(10)	34.0(10)	36.9(11)	113.3(31)	3.6
Saint-Claude	24.7	23.2	29.9	77.8					
Comté de Lohéac	27.4	30.9	34.0	92.3					
Basse-Terre	26.4	24.9	30.9	82.2					
Les Plaines	27.9	26.9	26.2	81.0					
Vieux Habitants	22.0	23.3	28.6	73.9					
Gustavia	22.9	34.9	36.5	94.3					
Orléans									

(1) Par suite de débordement du bac, certaines mesures sont manquantes. Les chiffres entre parenthèses qui suivent les totaux décadaires ou mensuels, indiquent le nombre de jours où la mesure a été possibl

Département : GUYANE

Mois : Décembre 1974

TEMPERATURE sous abri en °C et dixièmes

Postes	Maximale Moyenne Tx	Minimale Moyenne Tn	Moyenne $\frac{\overline{Tx} + \overline{Tn}}{2}$	Ecart à la Moyenne (1)	Extrêmes du Mois				Extrêmes absolus			
					Max.	Date	Min.	Date	Max.	Année	Min.	Année
Cayenne Suzini	28.0	23.7	25.9	x	29.2	16	20.9	29	x	x	x	x
Rochambeau	28.7	22.3	25.5	- 0.5	30.4	3	21.1	2-29	32.6	1969	19.5	1958
Degrad Edmond	28.4	21.1	24.8	x	30.7	2	20.0	17	x	x	x	x
Régina	30.5	21.5	26.0	- 0.4	33.0	2 et 3	20.0	9	36.0	1967	18.8	1956
Saint Georges	29.0	21.1	25.1	- 0.5	31.9	2	19.8	9	34.5	1960	18.4	1956
Camopi	(29.8)	(21.6)	(25.7)	- 0.6	(32.1)	2	(21.0)	9	34.0	1964	18.5	1964
Iracoubo	30.2	22.3	26.3	x	32.1	2	19.9	16	x	x	x	x
Sinnamary	x	x	x	x	x	x	x	x	x	x	x	x
Kourou	28.5	22.9	25.7	x	29.7	3	20.9	29	x	x	x	x
Saül	30.1	19.8	25.0	- 1.1	(32.3)	3	(17.4)	28	34.5	1970	16.0	1970
Mana	28.2	23.4	25.8	x	30.1	15	20.4	29	x	x	x	x
Saint Laurent	29.3	22.1	25.7	- 0.4	31.3	15	20.8	5	33.5	1969	19.6	
Grand Santi	30.5	21.1	25.8	- 0.7	32.5	9	19.6	9	37.7	1969	16.0	1969
Maripasoula	31.6	21.5	26.6	+ 0.1	33.2	4	20.4	28	35.5	1969	18.4	1969
Cabassou *	28.3	21.3	24.8	x	30.5	2	19.5	20	x	x	x	x

(1) Ecart par rapport à la moyenne de la Période 1956 - 1970

* Cabassou : Relevés sous abri AMPS.

Postes	TEMPERATURE MINIMALE AU SOL en °C et dixièmes (2)		TEMPERATURE MOYENNE DANS LE SOL en °C et dixièmes à 14 heures fuseau				
	Moyenne du Mois	Absolue du Mois	- 10 cm	- 20 cm	- 30 cm	- 50 cm	- 100 cm
Rochambeau	21.3	20.0		27.2		27.4	27.6
Saint Georges	20.6	19.0		27.6		27.6	28.2
Saint Laurent	21.0	19.7		28.2		28.1	28.2
Maripasoula	x	x		x		x	x
Kourou	22.4	20.4					

(2) à 10 cm, au dessus d'un sol gazonné.

Département : GUYANE

Mois : Décembre 1974

EVAPORATION en mm et dixièmes

Postes	Piche sous abri				Bac classe "A" (1)				
	1° décade	2° décade	3° décade	Total	1° décade	2° décade	3° décade	Total	Moyenne
Cay ane Ville					43.5 (10)	41.8 (10)	27.8 (10)	113.1 (30)	3.8
Cayenne Suzini	24.1	24.2	19.5	67.8	49.1 (10)	45.5 (9)	31.4 (10)	126.0 (29)	4.3
Rochambeau	18.1	15.6	14.1	47.8	45.3 (9)	37.5 (10)	39.8 (11)	122.6 (30)	4.1
Saint Georges	10.3	8.7	6.9	25.9	33.8 (9)	28.5 (8)	20.5 (8)	82.8 (25)	3.3
Kourou	23.3	22.8	22.5	68.6	39.4 (9)	49.6 (10)	34.4 (9)	123.4 (28)	4.4
Saint Laurent	16.0	13.7	12.0	41.7	45.3 (10)	42.6 (10)	33.1 (11)	121.0 (31)	3.9
Maripasoula	14.1	12.4	11.6	38.1	x	x	x	x	x
Degrad Edmond	11.1	5.9	5.7	22.7					
Régina	8.6	5.3	4.8	18.7					
Camopi	12.9	12.4	8.6	33.9					
Iracoubo	15.8	14.8	13.0	43.6					
Sinnamary	11.2	10.1	9.6	30.9					
Saül	13.2	9.8	8.3	31.3					
Mana	22.2	24.5	24.1	70.8					
Grand Santi	18.8	12.8	12.8	44.4					
Cabassou *	17.5	28.1	16.1	61.7					

(1) Par suite de débordement du bac, certaines mesures sont manquantes. Les chiffres entre parenthèses qui suivent les totaux décadaires ou mensuels indiquent le nombre de jour où la mesure a été possible.

* Cabassou ; Relevés sous abri AMPS.

Département : MARTINIQUE

Mois : DECEMBRE 1974

HUMIDITE RELATVIE en pourcentage

Postes	Maximale Moyenne $\overline{Ux}$	Minimale Moyenne $\overline{Un}$	Moyenne $\frac{\overline{Ux} + \overline{Un}}{2}$	Extrêmes du Mois		Min absolu période (1)
				Max.	Min.	
Grand Rivière	98	73	86	99	61	x
Caravelle	97	79	88	99	64	x
Chopotte	96	73	85	99	67	x
Paquemar	88	66	77	93	58	x
Ste-Anne	92	60	76	100	46	x
Champflore	99	67	83	100	53	x
Morne des Cadets	98	73	86	99	60	x
Sinaï	x	x	x	x	x	x
St-Esprit	97	47	72	100	30	x
St-Pierre	98	63	80	98	50	x
Desaix	92	62	77	98	48	42
Lamentin	96	65	81	100	57	45
Diamant	96	64	80	99	50	x

(1) Période 1956-1970

Département : MARTINIQUE **Mois : DECEMBRE 1974**

INSOLATION en heures et dixièmes

Postes	1° décade	2° décade	3° décade	Total
Chalvet	72.1	66.8	68.9	207.8
Simon	86.2	72.5	82.5	241.2
Paquemar	96.3	76.4	89.5	262.2
Ste-Anne	90.7	73.4	90.0	254.1
Champflore	71.5	60.0	58.4	189.9
Morne des Cadets	80.7	66.9	67.3	214.9
St-Pierre	81.3	73.6	78.0	232.9
Terreville	92.5	81.8	82.8	257.1
Desaix	94.7	85.6	83.5	263.8
Lamentin	90.9	70.1	81.4	242.4

Département : GUADELOUPE **Mois : DECEMBRE 1974**

HUMIDITE RELATIVE en pourcentage

Postes	Maximale Moyenne $\overline{U}x$	Minimale Moyenne $\overline{U}n$	Moyenne $\frac{\overline{U}x + \overline{U}n}{2}$	Extrêmes du Mois		Min absolu Période (1)
				Max.	Min.	
Saint François	93	67	80	96	58	x
Raizet	100	57	79	100	50	39
Duclos**	93	68	81	98	59	48
Gustavin*	87	64	76	98	55	37
Orléans	92	64	78	100	51	x

(1) Période 1951 - 1970

* Période 1956 - 1970

** Période 1966 - 1970

Département : GUADELOUPE

Mois : DECEMBRE 1974

INSOLATION en heures et dixièmes

Postes	1° décade	2° décade	3° décade	Total
Saint François	61.9	66.8	72.1	220.8
Raizet	83.5	69.4	77.0	229.9
Neufchateau	66.8	53.9	69.6	192.3
Ducles	73.7	47.2	58.9	179.8
Vieux Habitants	72.0	53.8	71.0	196.8
Gustavia	98.5	86.3	93.9	278.7

Département : GUYANE

Mois : Décembre 1974

HUMIDITE RELATIVE en pourcentage

Postes	Maximale Moyenne Ux	Minimale Moyenne Un	Moyenne (Ux + Un)/2	Extrêmes du Mois		Min absolu Période (1)
				Max.	Min.	
Cayenne Suzini	95	74	85	99	66	x
Rochambeau	98	70	84	100	58	39
Saint Georges	99	71	85	100	54	38
Kourou	97	72	85	100	65	x
Saint Laurent	99	68	84	100	51	43
Maripasoula	x	x	x	x	x	x

(1) Période 1956 - 1970.

Département : GUYANE

Mois : Décembre 1974

INSOLATION en heures et dixièmes

Postes	1° décade	2° décade	3° décade	Total
Cayenne Ville	73.5	56.4	17.8	147.7
Cayenne Suzini	73.8	55.9	19.3	149.0
Cabassou	70.9	51.4	20.4	142.7
Rochambeau	77.9	46.1	21.3	145.3
Saint Georges	59.3	41.6	19.8	120.7
Camopi	59.7	41.2	24.0	124.9
Kourou	78.8	66.2	26.4	171.4
Saint Laurent	81.3	63.9	26.9	172.1
Maripasoula	x	x	x	x

Stations Synoptiques

RENSEIGNEMENTS COMPLEMENTAIRES
AU SOL ET EN ALTITUDE

Heures T.U.

Pour obtenir l'heure du fuseau
retrancher 4h

Mois : DECEMBRE 1974

Stations	TEMPERATURE en °C et dixièmes									
	00	03	06	09	12	15	18	21	Moy. (1)	Ecart à Moy.(2)
MARTINIQUE										
Fort-de-France-Desaix	22.8	22.6	22.5	22.2	23.9	26.3	26.4	24.2	23.9	-0.6
Lamentin	23.2	22.4	22.1	21.8	23.8	27.6	27.6	25.7	24.3	-0.5
GUADELOUPE										
Pointe-à-Pitre-Raizet	22.5	21.4	20.7	19.9	23.0	27.5	27.9	26.0	23.6	-0.5
ST-BARTHELEMY										
Gustavia	24.5	24.3	24.1	23.8	24.6	26.6	27.0	25.4	25.0	-0.4
GUYANE										
Cayenne-Rochambeau	24.4	23.6	23.2	22.8	25.3	27.7	27.4	26.0	25.0	-0.4
St-Laurent-du-Maroni	24.3	23.4	22.9	22.5	25.6	28.0	28.3	26.2	25.1	-0.2
St-Georges de l'Oyapock	23.4	22.5	21.9	21.8	25.1	27.4	27.1	25.6	24.4	-0.4
Maripasoula	x	x	x	x	x	x	x	x	x	x

(1) Moyenne des huit observations journalières

(2) Ecart par rapport à la moyenne de la période 1961-1970

Mois : DECEMBRE 1974

Stations	HUMIDITE RELATIVE en pourcentage									
	00	03	06	09	12	15	18	21	Moy. (1)	Ecart à Moy.(2)
Fort-de-France-Desaix	84	84	86	86	81	69	69	78	79.8	- 1.3
Lamentin	88	90	91	92	87	69	69	78	82.9	+ 0.9
Pointe-à-Pitre - Raizet	90	94	96	98	89	65	64	73	83.5	+ 1.4
Gustavia	79	80	80	81	78	72	69	75	76.6	+ 2.6
Cayenne-Rochambeau	92	95	95	96	89	77	79	86	88.7	+ 1.1
St-Laurent-du-Maroni	93	96	98	98	88	75	75	83	88.3	+ 0.5
St-Georges de l'Oyapock	98	99	99	99	92	81	81	88	91.9	+ 2.9
Maripasoula	x	x	x	x	x	x	x	x	x	x

(1) Moyenne des huit observations journalières

(2) Ecart par rapport à la moyenne de la Période (1961-1970)

Mois : DECEMBRE 1974

Stations	TENSION DE VAPEUR en millibars									
	00	03	06	09	12	15	18	21	Moy. (1)	Ecart à Moy (2)
Fort-de-France - Desaix	23.4	23.2	23.3	23.1	24.2	23.7	23.8	23.8	23.5	- 1.3
Lamentin	25.0	24.3	24.2	23.9	25.5	25.5	25.5	25.7	24.9	- 0.5
Pointe-à-Pitre - Raizet	24.4	23.9	23.4	22.7	25.1	23.8	23.9	24.3	23.9	- 0.5
Gustavia	24.1	24.2	24.2	23.8	24.2	25.0	24.4	24.2	24.3	+ 0.2
Cayenne-Rochambeau	28.2	27.6	27.1	26.7	28.6	28.6	28.5	28.7	28.0	- 0.2
St-Laurent-du-Maroni	28.2	27.8	27.2	26.7	29.0	28.4	28.6	28.0	28.0	- 0.1
St-Georges de l'Oyapock	28.1	26.8	26.0	25.8	29.3	29.4	28.9	28.8	27.9	0.0
Maripasoula	x	x	x	x	x	x	x	x	x	x

(1) Moyenne des huit observations journalières

(2) Ecart par rapport à la moyenne de la Période (1961-1970)

Mois : DECEMBRE 1974

Stations	NEBULOSITE MOYENNE en Octas								Nombre de jours de				
	00	03	06	09	12	15	18	21	ciel clair	ciel couvert	orage	Brouillard	Vent fort
Fort-de-France-Desaix	x	x	x	x	4	4	4	3	x	x	0	0	0
Lamentin	3	3	3	3	4	4	5	4	0	2	0	0	0
Pointe-à-Pitre-Raizet	3	3	3	3	4	5	5	5	0	0	0	0	0
Gustavia	3	x	x	3	4	4	x	x	x	x	0	0	6
Cayenne-Rochambeau	5	5	6	6	7	7	6	6	0	15	0	8	1
St-Laurent-du-Maroni	3	x	x	4	5	6	6	5	0	5	0	0	0
St-Georges de l'Oyapock	5	x	x	5	5	6	6	6	0	8	0	1	0
Maripasoula	x	x	x	x	x	x	x	x	x	x	x	x	x

Mois : DECEMBRE 1974

Stations	PRESSION MOYENNE au niveau de la mer en millibars									
	Matin		Soir		Moy(1)	Ecart à la moy. (2)	Extrêmes du mois		Extrêmes absolus de la période	
	Max.	Min.	Max.	Min.			Max.	Min.	Max.	Min.
Fort-de-France - Desaix	1015.7	1013.2	1014.9	1012.8	1014.2	+ 0.8	1018.8	1009.8	1017.4	1006.4
Lamentin	1015.7	1012.9	1014.7	1012.8	1014.0	+ 0.6	1018.5	1009.9	1019.8	1007.9
Pointe-à-Pitre - Raizet	1016.5	1013.8	1015.9	1013.7	1015.0	+ 1.0	1019.7	1010.2	1021.1	1007.8
Gustavia	1017.2	1014.6	1016.7	1014.6	1015.8	+ 0.5	1020.7	1010.9	1021.4	1008.9
Cayenne Rochambeau	1013.5	1010.6	1012.4	1010.3	1011.7	+ 0.5	1015.6	1008.1	1016.2	1005.9
St-Laurent-du-Maroni	1013.0	1011.3	1012.7	1010.7	1011.9	+ 0.5	1015.1	1008.9	1016.6	1005.5
St-Georges de l'Oyapock	1013.0	1010.6	1012.0	1010.0	1011.3	+ 0.1	1015.4	1007.8	1016.7	1005.9
Maripasoula	x	x	x	x	x	x	x	x	x	x

(1) Moy = $\frac{2 \text{ maxi} + 2 \text{ mini}}{4}$

(2) Période 1961-1970

Mois : DECEMBRE 1974

Aérodrome de : Lamentin

VISIBILITE - Fréquence

Heures	< 50 m	< 200 m	< 500 m	< 1 Km	< 2 Km	< 4 Km	< 10 Km	< 20 Km	< 50 Km	⩾ 50 Km
00	0	0	0	0	0	0	0	6	31	0
03	0	0	0	0	0	0	0	4	31	0
06	0	0	0	0	0	0	0	7	31	0
09	0	0	0	0	0	0	0	2	31	0
12	0	0	0	0	0	0	0	5	31	0
15	0	0	0	0	0	0	0	0	31	0
18	0	0	0	0	0	0	0	2	31	0
21	0	0	0	0	0	0	0	2	31	0

NUAGES BAS Nébulosité de 5 à 7 Octas inclus : FREQUENCE DES HAUTEURS

Heures	< 50 m	< 100 m	< 200 m	< 300 m	< 600 m	< 1000 m	< 1500 m	< 2000 m	< 2500 m
00	0	0	0	0	1	5	6	8	8
03	0	0	0	0	1	6	6	6	6
06	0	0	0	0	2	5	5	5	5
09	0	0	0	0	1	3	4	7	7
12	0	0	0	0	2	5	5	8	9
15	0	0	0	0	0	13	13	15	16
18	0	0	0	0	0	10	10	12	12
21	0	0	0	0	0	6	6	8	8

NUAGES BAS Nébulosité = 8 Octas FREQUENCE DES HAUTEURS

Heures	< 50 m	< 100 m	< 200 m	< 300 m	< 600 m	< 1000 m	< 1500 m	< 2000 m	< 2500 m
00	0	0	0	0	0	0	0	0	0
03	0	0	0	0	0	0	0	0	0
06	0	0	0	0	0	0	0	0	0
09	0	0	0	0	0	0	0	0	0
12	0	0	0	0	0	0	0	0	0
15	0	0	0	0	0	0	0	0	0
18	0	0	0	0	0	0	0	0	0
21	0	0	0	0	0	0	0	0	0

Mois : DECEMBRE 1974

Aérodrome de : Raizet

VISIBILITE - Fréquence

Heures	< 50 m	<200 m	<500 m	<1 Km	<2 Km	<4 Km	<10 Km	<20 Km	<50 Km	⩾ 50 Km
00	0	0	0	0	0	0	1	21	31	0
03	0	0	0	0	0	0	1	26	31	0
06	0	0	0	0	0	0	0	30	31	0
09	0	0	0	0	0	0	0	30	31	0
12	0	0	0	0	0	0	2	18	31	0
15	0	0	0	0	1	1	2	15	31	0
18	0	0	0	0	0	0	1	15	31	0
21	0	0	0	0	0	0	2	15	31	0

NUAGES BAS Nébulosité de 5 à 7 Octas inclus : FREQUENCE DES HAUTEURS

Heures	< 50 m	<100 m	<200 m	<300 m	<600 m	<1000 m	<1500 m	<2000 m	<2500 m
00	0	0	0	0	1	1	4	5	5
03	0	0	0	0	2	2	4	8	8
06	0	0	0	0	1	1	3	4	4
09	0	0	0	0	0	1	2	2	2
12	0	0	0	0	0	1	5	7	7
15	0	0	0	0	1	10	12	15	15
18	0	0	0	0	2	12	13	13	13
21	0	0	0	0	1	3	7	10	10

NUAGES BAS Nébulosité = 8 octas FREQUENCE DES HAUTEURS

Heures	< 50 m	<100 m	<200 m	<300 m	<600 m	<1000 m	<1500 m	<2000 m	<2500 m
00	0	0	0	0	0	0	0	0	0
03	0	0	0	0	0	0	0	0	0
06	0	0	0	0	0	0	0	0	0
09	0	0	0	0	0	0	0	0	0
12	0	0	0	0	0	0	0	0	0
15	0	0	0	0	0	0	0	0	0
18	0	0	0	0	0	0	0	0	0
21	0	0	0	0	0	0	0	0	0

Mois : DECEMBRE 1974

Aérodrome de : Rochambeau

VISIBILITE - Fréquence

Heures	< 50 m	< 200 m	< 500 m	< 1 Km	< 2 Km	< 4 Km	< 10 Km	< 20 Km	< 50 Km	⩾ 50 Km
00	0	0	0	0	0	0	5	31	31	0
03	0	0	0	0	0	1	4	31	31	0
06	0	0	0	2	2	2	12	31	31	0
09	0	0	0	0	0	0	9	31	31	0
12	0	0	0	0	0	1	7	29	31	0
15	0	0	0	0	0	0	3	26	31	0
18	0	0	0	0	0	0	5	22	31	0
21	0	0	0	0	0	0	7	25	31	0

NUAGES BAS Nébulosité de 5 à 7 Octas inclus : FREQUENCE DES HAUTEURS

Heures	< 50 m	<100 m	< 200 m	<300 m	<600 m	<1000 m	<1500 m	<2000 m	<2500 m
00	0	0	0	0	8	8	10	10	10
03	0	0	0	0	8	8	8	8	8
06	0	0	0	0	14	14	15	15	15
09	0	0	0	0	6	7	8	8	8
12	0	0	0	0	8	9	10	10	10
15	0	0	0	0	11	19	20	20	20
18	0	0	0	0	8	13	13	13	13
21	0	0	0	0	8	8	8	8	8

NUAGES BAS Nébulosité = 8 Octas FREQUENCE DES HAUTEURS

Heures	< 50 m	<100 m	<200 m	<300 m	<600 m	<1000 m	<1500 m	<2000 m	<2500 m
00	0	0	0	0	0	0	0	0	0
03	0	0	0	0	0	0	0	0	0
06	0	0	0	0	0	0	0	0	0
09	0	0	0	0	0	0	0	0	0
12	0	0	0	0	0	0	0	0	0
15	0	0	0	0	0	0	0	0	0
18	0	0	0	0	0	0	0	0	0
21	0	0	0	0	0	0	0	0	0

Département : MARTINIQUE Mois : DECEMBRE 1974

Station : Lamentin

Nombre de fois que pour 248 observations la VITESSE DU VENT a été, selon les directions, égale ou supérieure à :

Directions / m/s	02	04	06	08	10	12	14	16	18	20	22	24	26	28	30	32	34	36	Total
21																			
20																			
19																			
18																			
17																			
16																			
15																			
14																			
13																			
12																			
11																			
10																			
9																			
8																			
7			4	2															6
6	1		9	6															16
5	1	5	29	14	1														50
4	5	14	48	18	1														86
3	10	26	64	21	2													1	124
2	13	35	76	23	2												1	5	155
1	16	39	84	27	2												2	8	178

Nombre de vents < 1 m/s : 70

Vitesse maximale instantanée : 12 m/s Direction : 06 Date : 24 Heure : 1445 TU

Département : MARTINIQUE

Mois : DECEMBRE 1974

Station : Fort-de-France (Desaix)

Nombre de fois que pour 248 observations la VITESSE DU VENT a été, selon les directions, égale ou supérieure à :

Directions / m/s	02	04	06	08	10	12	14	16	18	20	22	24	26	28	30	32	34	36	Total
21																			
20																			
19																			
18																			
17																			
16																			
15																			
14																			
13																			
12																			
11																			
10				3															3
9				7															7
8		2	3	19	1														25
7		7	17	38	3														65
6		26	58	53	3														140
5	8	41	86	61	4														200
4	13	47	94	67	4														225
3	16	49	94	70	4													1	234
2	20	49	95	70	4													2	240
1	21	49	95	70	4												1	3	243

Nombre de vents < 1 m/s : 5

Vitesse maximale instantanée : 14 m/s Direction : 08 Date : 20 Heure : 1410 TU

Département : GUADELOUPE

Mois : DECEMBRE 1974

Station : R A I Z E T

Nombre de fois que pour 248 observations la VITESSE DU VENT a été, selon les directions, égale ou supérieure à :

Directions / m/s	02	04	06	08	10	12	14	16	18	20	22	24	26	28	30	32	34	36	Total
21																			
20																			
19																			
18																			
17																			
16																			
15																			
14																			
13																			
12																			
11																			
10																			
9																			
8																			
7			I																I
6			I	3	I	I													6
5			4	I3	3	6											I		27
4	I		8	23	9	7	I										3		52
3	I	I	I5	33	I4	8	3	I							I		3		80
2	2	2	I7	4I	26	I5	5	I			2				I		3	I	II6
1	2	3	20	45	29	I7	6	I			2				I	I	3	I	I3I

Nombre de vents < 1 m/s : II7 Direction : 08 Date : 24 Heure TU : I6.22

Vitesse maximale instantanée : II m/s

Département : GUADELOUPE

Mois : DECEMBRE 1974

Station : G U S T A V I A

Nombre de fois que pour 248 observations la VITESSE DU VENT a été, selon les directions, égale ou supérieure à :

Directions / m/s	02	04	06	08	10	12	14	16	18	20	22	24	26	28	30	32	34	36	Total
21																			
20																			
19																			
18																			
17																			
16																			
15																			
14																			
13				4															4
12				7															7
11				I2															I2
10			I	25															26
9			I	40	I														42
8			I	57	2														60
7		2	I	7I	4		I											I	80
6		2	3	84	4		I											I	95
5		5	4	99	7		I	I										I	II0
4		7	6	III	II		3	I										I	I40
3	I	8	7	I24	I7	3	3	I	3									I	I68
2	I	9	7	I28	22	8	I3	2	3	I								I	I95
1	I	9	7	I30	26	I4	20	I2	4	3	2							I	229

Nombre de vents < 1 m/s : I9 Direction : 08 Date : I3 Heure TU : 07.50

Vitesse maximale instantanée : I9 m/s

Département : GUYANE

Mois : Décembre 1974

Station : Saint Laurent du Maroni

Nombre de fois que pour 248 observations la VITESSE DU VENT a été, selon les directions, égale ou supérieure à :

Directions / m/s	02	04	06	08	10	12	14	16	18	20	22	24	26	28	30	32	34	36	Total
21																			
20																			
19																			
18																			
17																			
16																			
15																			
14																			
13																			
12																			
11																			
10																			
9																			
8																			
7																			
6	1	1																	2
5	9	1															2	2	14
4	13	3	1														3	10	30
3	32	10	1	1	2												6	13	65
2	59	20	4	1	3				1								6	16	145
1	65	33	9	3	6	1	2		1	1							6	18	366

Nombre de vents : < m/s : 118

Vitesse maximale instantannée : 11 m/s Direction : 36 Date : 18 Heure : 1405 Fuseau

Département : GUYANE

Mois : Décembre 1974

Station : Saint Georges

Nombre de fois que pour 248 observations la VITESSE DU VENT a été, selon les directions, égale ou supérieure à :

Directions / m/s	02	04	06	08	10	12	14	16	18	20	22	24	26	28	30	32	34	36	Total
21																			
20																			
19																			
18																			
17																			
16																			
15																			
14																			
13																			
12																			
11																			
10																			
9																			
8																			
7																			
6																			
5																			
4		3	2	2	1														8
3		4	9	6	8	1	1												29
2	5	10	15	20	11	2	1					2							66
1	9	19	22	26	20	1	2	1			1	2							106

Nombre de vents < m/s : 142

Vitesse maximale instantannée : 12 m/s Direction : 10 Date 23 Heure : 1530 Fuseau

Département : GUYANE

Station : Kourou

Mois : Décembre 1974

Nombre de fois que pour 248 observations la VITESSE DU VENT a été, selon les directions, égale ou supérieure à :

Directions / m/s	02	04	06	08	10	12	14	16	18	20	22	24	26	28	30	32	34	36	Total
21																			
20																			
19																			
18																			
17																			
16																			
15																			
14																			
13																			
12																			
11																			
10																			
9																			
8		2	1																3
7	2	13	4																19
6	5	33	16	1														1	56
5	15	55	35	6		1												2	114
4	20	79	51	9	3	1												2	165
3	21	89	68	17	3	1		1	1	3								2	206
2	21	91	71	21	5	2	1	1	2	6	4	2	2					3	232
1	21	91	73	21	5	2	2	2	3	6	8	3	2	1				3	243

Nombre de vents < m/s : 5

Vitesse maximale instantannée : 17 m/s Direction : 04 Date : 20 Heure : 0027 Fuseau

Station : Rochambeau

Mois : Décembre 1974

Nombre de fois que pour 248 observations la VITESSE DU VENT a été, selon les directions, égale ou supérieure à :

Directions / m/s	02	04	06	08	10	12	14	16	18	20	22	24	26	28	30	32	34	36	Total
21																			
20																			
19																			
18																			
17																			
16																			
15																			
14																			
13																			
12																			
11																			
10																			
9			1	2															3
8		4	5	8		1													17
7	2	5	8	12		2													28
6	3	11	16	19	2	3													53
5	3	13	25	25	3	3			1									1	107
4	5	24	41	29	3	8		1	2									3	139
3	6	36	47	33	3	8	1	2	2								1	3	159
2	9	43	53	34	3														
1																			

Nombre de vents < m/s : 89

Vitesse maximale instantannée : 17 m/s Direction : 08 Date : 31 Heure : 1105 Fuseau

Réseau : 1200 TU

Mois : DECEMBRE 1974

OBSERVATIONS EN ALTITUDE AUX NIVEAUX STANDARDS

à

Raizet

Dates	850 millibars					700 millibars				
	HHH	TT	TdTd	DD	VV	HHH	TT	TdTd	DD	VV
1	1510	+15.4	+10.9	10	08	3142	+ 09.0	+01.9	05	08
2	1500	+14.5	+09.8	09	09	3131	+ 09.7	-03.6	04	13
3	1520	+15.2	+03.7	09	12	3149	+ 10.8	-19.6	04	10
4	1530	+14.4	+12.6	x	x	3155	+ 08.5	-13.8	08	08
5	1510	+15.7	+15.7	11	10	3160	+ 09.6	+00.7	10	08
6	1520	+16.0	+12.9	11	05	3143	+ 06.1	+01.3	12	03
7	1500	+15.2	+09.5	08	04	3129	+ 05.4	-05.3	34	03
8	1510	+14.7	+07.6	09	06	3139	+ 08.0	-02.2	04	07
9	1520	+14.8	+06.4	12	04	3150	+ 08.7	-03.6	06	09
10	1530	+15.2	+13.4	09	05	3144	+ 05.1	+00.2	07	05
11	1520	+14.2	+09.9	07	07	3154	+ 07.8	-10.0	06	07
12	1530	+14.1	+10.8	08	08	3155	+ 06.8	-01.8	07	06
13	1530	+14.2	+07.5	x	x	3157	+ 07.2	-05.6	x	x
14	1510	+15.0	+06.3	x	x	3134	+ 09.0	-16.2	x	x
15	1500	+13.0	+09.3	x	x	3117	+ 10.3	-20.0	x	x
16	1510	+13.5	+10.7	x	x	3131	+ 09.8	-12.4	x	x
17	1520	+14.0	+12.4	x	x	3153	+ 10.2	-08.6	x	x
18	1530	+13.8	+10.5	x	x	3157	+ 10.4	-17.0	x	x
19	1540	+14.1	+08.1	x	x	3167	+ 11.1	-19.2	x	x
20	1550	+14.3	+11.2	x	x	3174	+ 08.4	-02.7	x	x
21	1550	+14.6	+11.4	10	14	3169	+ 07.8	-13.6	09	13
22	1550	+14.2	+12.6	x	x	3165	+ 08.6	-10.9	x	x
23	1560	+13.3	+05.8	06	06	3170	+ 08.0	-20.0	08	10
24	1540	+13.2	+08.9	10	07	3161	+ 08.4	-21.3	05	07
25	1550	+14.0	+10.5	x	x	3168	+ 09.3	-20.0	x	x
26	1550	+14.3	+10.7	07	08	3167	+ 09.6	-11.1	07	08
27	1560	+13.1	+12.0	x	x	3163	+ 02.6	-06.0	x	x
28	1520	+13.4	+09.8	x	x	3142	+ 07.7	-10.6	x	x
29	1520	+13.7	+10.6	x	x	3142	+ 08.3	-10.8	x	x
30	1520	+14.3	+09.0	x	x	3142	+ 06.6	-06.3	x	x
31	1500	+12.9	+11.0	x	x	3122	+ 05.3	-02.3	x	x
Moy.	1526.1	14.27	10.05		x	3150.1	8.20	-9.37		X

Réseau : 1200 TU Mois : DECEMBRE 1974

OBSERVATIONS EN ALTITUDE AUX NIVEAUX STANDARDS

à

Raizet

Dates	500 millibars					300 millibars				
	HHH	TT	TdTd	DD	VV	HHH	TT	TdTd	DD	VV
1	5864	-03.8	-22.4	03	05	9675	-32.3	-37.2	30	16
2	5852	-05.9	-19.2	01	05	9650	-32.5	-46.7	34	14
3	5875	-06.3	-28.0	04	09	9673	-32.2	-47.7	35	12
4	5862	-06.2	-21.7	08	16	9682	-31.9	-48.7	36	08
5	5894	-02.1	-29.4	24	02	9756	-29.5	-36.9	30	06
6	5858	-05.6	-28.7	31	04	9666	-33.2	-49.0	31	13
7	5845	-05.0	-32.0	23	04	9641	-34.0	-48.0	30	17
8	5853	-05.3	-24.4	30	06	9643	-34.7	-49.0	29	14
9	5865	-04.2	-27.7	35	06	9661	-34.6	-53.0	32	15
10	5847	-05.6	-26.8	02	05	9632	-34.3	-45.5	30	07
11	5866	-05.9	-31.2	35	06	9640	-34.9	-50.4	33	13
12	5861	-06.5	-22.4	02	06	9663	-30.9	-42.6	31	27
13	5869	-07.4	-31.2	x	x	9651	-33.9	-52.8	x	x
14	5849	-05.4	-26.7	x	x	9631	-34.9	-47.4	x	x
15	5827	-06.5	-30.6	x	x	9627	-34.1	-51.2	x	x
16	5838	-04.8	-22.3	x	x	9650	-34.1	-46.7	x	x
17	5875	-06.3	-28.0	x	x	9657	-34.9	-52.4	x	x
18	5870	-05.6	-26.0	x	x	9656	-34.5	-52.1	x	x
19	5882	-06.5	-29.7	x	x	9687	-31.8	-52.8	x	x
20	5880	-08.3	-28.0	x	x	9666	-32.5	-50.2	x	x
21	5877	-07.3	-33.8	05	08	9661	-32.5	-53.4	x	x
22	5872	-07.0	-33.6	x	x	9659	-32.9	-44.2	x	x
23	5882	-04.8	-29.3	06	11	9690	-33.8	-38.6	x	x
24	5863	-08.4	-34.6	06	08	9612	-35.5	-50.7	32	19
25	5861	-09.3	-35.6	x	x	9613	-35.0	-56.0	x	x
26	5873	-07.1	-26.2	05	11	9666	-32.8	-50.5	01	13
27	5857	-06.6	-27.6	x	x	9631	-35.3	-50.9	x	x
28	5846	-07.0	-32.6	x	x	9607	-37.1	-50.3	x	x
29	5851	-07.3	-33.8	x	x	9614	-36.2	-56.9	x	x
30	5848	-05.7	-25.8	x	x	9648	-32.0	-41.2	x	x
31	5808	-07.6	-30.0	x	x	9569	-34.9	-38.5	x	x
Moy.	5860.3	-6.17	-28.36		x	9650.9	-33.67	-48.11		x

Réseau : 1200 TU Mois : DECEMBRE 1974

OBSERVATIONS EN ALTITUDE AUX NIVEAUX STANDARDS

à

Raizet

Dates	200 millibars				150 millibars			
	HHH	TT	DD	VV	HHH	TT	DD	VV
1	12422	-51.5	28	22	14236	-63.6	28	36
2	12380	-53.7	31	23	14170	-67.2	29	23
3	12398	-54.3	32	21	14188	-67.0	31	29
4	12410	-52.5	x	x	14212	-66.4	x	x
5	12508	-52.1	29	21	14308	-66.9	29	29
6	12390	-54.0	31	19	14176	-67.9	31	19
7	12353	-55.5	26	15	14131	-68.9	27	22
8	12345	-55.9	28	18	14119	-68.8	28	18
9	12365	-55.6	31	14	14142	-68.4	31	20
10	12342	-54.7	29	11	14134	-65.5	28	16
11	12345	-54.7	29	34	14134	-64.9	29	21
12	12403	-54.0	28	28	14188	-67.8	28	28
13	12367	-55.2	x	x	14154	-65.2	x	x
14	12365	-52.7	x	x	14168	-65.1	x	x
15	12340	-55.0	x	x	14120	-65.6	x	x
16	12365	-54.9	x	x	14160	-64.7	x	x
17	12366	-54.0	x	x	14160	-66.6	x	x
18	12389	-52.3	x	x	14191	-65.7	x	x
19	12423	-52.7	x	x	14227	-64.8	x	x
20	12389	-54.4	x	x	14179	-64.7	x	x
21	12381	-56.3	x	x	14152	-67.1	x	x
22	12391	-53.5	x	x	14193	-62.8	x	x
23	12420	-52.6	x	x	14221	-65.6	x	x
24	12321	-54.4	29	34	14107	-67.8	27	42
25	12342	-52.7	x	x	14140	-66.0	x	x
26	12393	-54.3	27	11	14183	-63.8	30	18
27	12331	-56.1	x	x	14117	-66.4	x	x
28	12291	-53.8	x	x	14081	-64.5	x	x
29	12307	-58.1	x	x	14067	-68.8	x	x
30	12380	-54.3	x	x	14162	-68.1	x	x
31	12285	-54.5	x	x	14087	-64.1	x	x
Moy.	12371.2	-54.20		x	14161.5	-66.15		x

Réseau : 1200 TU Mois : DECEMBRE 1974

OBSERVATIONS EN ALTITUDE AUX NIVEAUX STANDARDS

à

Raizet

Dates	100 millibars				50 millibars			
	HHH	TT	DD	VV	HHH	TT	DD	VV
1	16635	-77.2	28	26	x	x	x	x
2	16546	-78.0	28	19	20625	- 61.3	36	05
3	16550	-79.2	30	24	20620	- 62.1	06	09
4	16578	-79.5	x	x	20605	- 63.6	x	x
5	16685	-77.2	31	17	20698	- 65.1	12	10
6	16532	-78.9	28	17	20591	- 63.2	04	02
7	x	x	x	x	x	x	x	x
8	16506	-75.2	31	09	20610	- 64.9	09	07
9	16531	-74.2	31	11	20630	- 64.2	10	07
10	16537	-75.9	33	13	20606	- 63.5	10	08
11	16526	-76.6	30	15	20589	- 62.1	13	08
12	16570	-76.5	30	14	20643	- 65.3	08	10
13	x	x	x	x	x	x	x	x
14	16570	-75.9	x	x	20631	- 64.2	x	x
15	16529	-74.9	x	x	20597	- 60.0	x	x
16	16581	-74.5	x	x	20670	- 60.9	x	x
17	16552	-75.5	x	x	20600	- 64.0	x	x
18	16565	-78.9	x	x	20597	- 64.9	x	x
19	16621	-78.3	x	x	20641	- 62.8	x	x
20	16622	-79.0	x	x	20607	- 67.0	x	x
21	16546	-79.7	x	x	20535	- 65.4	x	x
22	16621	-76.1	x	x	20651	- 61.1	x	x
23	16637	-76.6	x	x	20675	- 59.4	x	x
24	16517	-74.4	31	18	20556	- 61.4	34	04
25	16527	-76.6	x	x	20658	- 64.9	x	x
26	16562	-81.0	32	14	20612	- 65.1	21	04
27	16506	-76.1	x	x	20577	- 61.2	x	x
28	16491	-74.9	x	x	20580	- 63.5	x	x
29	x	x	x	x	x	x	x	x
30	16560	-72.4	x	x	20580	- 63.5	x	x
31	16553	-74.0	x	x	20613	- 61.6	x	x
Moy.	16562.7	-76.69		x	20614.7	- 63.19		x

Réseau : 1200 TU

Mois : DECEMBRE 1974

OBSERVATIONS EN ALTITUDE AUX NIVEAUX STANDARDS

à

Rochambeau

Dates	850 millibars					700 millibars				
	HHH	TT	TdTd	DD	VV	HHH	TT	TdTd	DD	VV
1	1480	17.6	06.2	10	07	3121	09.5	- 02.1	13	05
2	1490	16.0	13.5	12	07	3128	09.5	- 03.1	13	06
3	1510	17.4	13.6	09	10	3144	09.6	03.2	06	05
4	1510	17.2	13.4	08	08	3159	10.9	03.2	07	04
5	1500	17.0	14.6	07	07	3143	09.0	- 00.5	08	04
6	1500	15.8	11.6	09	05	3146	06.8	03.4	15	04
7	1500	16.7	13.3	08	08	3142	10.3	06.0	01	03
8	1500	15.7	14.4	08	09	3128	09.9	00.8	05	03
9	1500	17.4	15.0	11	05	3158	12.8	- 08.4	13	05
10	1520	17.6	14.0	11	05	3142	08.2	01.6	10	04
11	1510	14.7	13.2	10	08	3128	07.0	02.3	12	03
12	1510	13.7	09.8	11	07	3149	09.4	04.9	13	06
13	1500	16.8	14.2	08	06	3155	10.6	05.8	14	05
14	1500	15.0	15.0	07	09	3127	08.5	07.1	12	04
15	1500	16.7	13.0	10	10	3127	08.7	06.2	11	06
16	1490	17.1	17.1	08	12	3118	07.6	06.0	12	10
17	1500	17.4	15.0	08	11	3140	08.1	07.0	10	12
18	1500	17.1	14.7	08	13	3149	09.6	04.7	09	10
19	1530	17.0	13.8	07	13	3152	08.3	01.4	08	12
20	1510	14.4	13.0	07	13	3120	07.4	02.2	08	09
21	1500	15.2	10.6	08	13	3135	07.3	01.3	11	10
22	1510	15.7	15.7	10	14	3144	07.5	04.8	09	12
23	1500	15.5	12.8	08	12	3132	08.5	06.4	12	12
24	1500	14.8	14.8	09	07	3135	06.6	03.5	x	x
25	1520	17.0	06.0	07	08	3150	09.0	-02.8	06	07
26	1520	17.8	16.2	08	10	3169	09.9	-00.2	12	06
27	1500	15.4	04.9	07	11	3126	06.8	05.2	12	04
28	1500	14.8	12.8	10	08	3120	06.8	04.5	09	04
29	1500	16.9	12.6	09	06	3142	08.7	06.0	09	05
30	1500	17.8	15.2	12	09	3154	11.4	09.3	11	05
31	1500	17.0	14.8	11	10	3136	08.3	06.2	13	11
Moy.	1503.5	16.33	13.06		9.1	3138.4	8.79	3.09		6.5

Réseau : 1200 TU Mois: DECEMBRE 1974

OBSERVATIONS EN ALTITUDE AUX NIVEAUX STANDARDS

à

Rochambeau

Dates	500 millibars					300 millibars				
	HHH	TT	TdTd	DD	VV	HHH	TT	TdTd	DD	VV
1	5836	-04.4	- 18.7	17	03	9678	-27.0	- 45.3	28	05
2	5831	-03.2	- 20.6	30	06	9701	-27.0	- 40.2	29	11
3	5872	-03.0	- 20.4	30	09	9726	-28.2	- 45.7	30	14
4	5870	-04.0	- 31.4	04	05	9740	-26.4	- 46.8	28	16
5	5851	-05.4	- 13.0	12	07	9738	-26.0	- 45.0	27	11
6	5816	-06.2	- 08.2	18	04	9657	-27.9	- 43.6	27	11
7	5868	-03.5	- 10.9	33	05	9722	-26.2	- 45.2	36	03
8	5833	-03.4	- 26.4	07	04	9682	-28.4	- 47.6	22	03
9	5899	-01.6	- 29.2	09	06	9764	-27.0	- 49.5	28	05
10	5862	-03.6	- 14.2	10	07	9714	-28.6	- 44.4	24	08
11	5827	-07.6	- 13.4	11	06	9638	-29.9	- 40.8	26	10
12	5861	-05.2	- 09.6	12	06	9711	-29.4	- 34.0	23	03
13	5887	-04.6	- 08.8	19	03	9735	-28.4	- 41.2	30	09
14	5843	-04.8	- 15.8	28	05	9668	-29.7	- 46.1	x	x
15	5853	-03.6	- 18.4	25	05	9691	-29.4	- 43.7	26	13
16	5841	-05.0	- 12.5	26	03	9671	-29.2	- 37.0	26	17
17	5842	-07.4	- 19.8	01	02	9654	-30.7	- 36.2	27	08
18	5872	-03.2	- 30.8	08	10	9740	-27.4	- 35.1	25	08
19	5870	-03.2	- 29.4	10	10	9729	-27.7	- 35.4	24	17
20	5830	-05.5	- 27.0	25	02	9670	-29.6	- 48.8	31	04
21	5850	-04.6	- 13.6	04	03	9684	-26.8	- 43.2	31	12
22	5852	-05.6	- 08.5	22	03	9714	-27.1	- 40.6	29	15
23	5847	-04.9	- 06.8	14	11	9705	-28.7	- 41.6	27	14
24	5843	-05.5	- 06.3	x	x	9699	-27.0	- 32.6	x	x
25	5868	-04.8	- 12.0	25	05	9712	-27.8	- 43.2	26	17
26	5894	-05.0	- 10.0	23	10	9752	-26.9	- 39.2	26	15
27	5832	-07.2	- 11.2	28	09	9653	-29.6	- 40.7	26	14
28	5822	-08.2	- 11.0	26	10	9629	-31.4	- 38.5	25	18
29	5858	-05.4	- 10.2	30	10	9707	-28.6	- 38.6	24	13
30	5899	-05.0	- 07.0	20	02	9739	-29.5	- 35.4	21	14
31	5852	-04.4	- 09.4	28	06	9702	-29.0	- 33.4	24	12
Moy.	5854.2	-4.81	- 15.63		5.9	9700.8	-28.27	-41.26		11.0

Réseau : 1200 TU

Mois : DECEMBRE 1974

OBSERVATIONS EN ALTITUDE AUX NIVEAUX STANDARDS

à

Rochambeau

Dates	200 millibars				150 millibars			
	HHH	TT	DD	VV	HHH	TT	DD	VV
1	12469	-50.1	22	08	14287	-68.8	25	10
2	12447	-49.6	23	11	14302	-63.0	32	11
3	x	x	x	x	x	x	x	x
4	12525	-51.0	27	23	14341	-64.4	31	22
5	12591	-47.2	32	14	14431	-61.0	34	25
6	12437	-50.7	27	09	14247	-64.9	34	16
7	12510	-48.4	25	10	14348	-62.0	31	10
8	12423	-51.0	24	11	14233	-64.9	28	10
9	12561	-48.2	24	14	14393	-63.1	24	13
10	12484	-51.3	25	20	14305	-63.4	29	26
11	12386	-53.5	27	10	14186	-65.6	28	13
12	12476	-51.2	25	07	14296	-63.5	31	13
13	12509	-49.4	22	11	14338	-61.8	31	25
14	12458	-51.8	x	x	14239	-63.5	x	x
15	12467	-49.1	25	19	14297	-62.8	27	24
16	12463	-47.0	23	18	14292	-65.2	24	18
17	12405	-50.8	22	15	14232	-60.8	28	25
18	12522	-50.6	24	14	14342	-63.9	30	24
19	12453	-51.2	33	32	14272	-64.6	x	x
20	12430	-51.7	32	23	14260	-62.6	33	31
21	12477	-47.4	30	17	14327	-61.4	30	26
22	12482	-52.7	28	26	14294	-64.5	29	33
23	12475	-51.3	30	22	14290	-64.6	28	19
24	12505	-47.1	x	x	14361	-59.0	x	x
25	12483	-50.8	21	19	14311	-61.3	21	12
26	12527	-50.3	20	17	14355	-61.5	23	17
27	12407	-53.0	20	19	14207	-65.7	24	17
28	12364	-55.6	19	20	14152	-65.1	22	21
29	12458	-53.3	19	24	14263	-64.8	25	21
30	12492	-51.4	20	23	14300	-64.9	23	21
31	12465	-52.4	02	17	14277	-64.0	27	27
Moy.	12471.7	-50.64		16.9	14292.6	-63.55		19.6

Réseau : 1200 TU

Mois : DECEMBRE 1974

OBSERVATIONS EN ALTITUDE AUX NIVEAUX STANDARDS

à

Rochambeau

Dates	100 millibars				50 millibars			
	HHH	TT	DD	VV	HHH	TT	DD	VV
1	16676	-76.8	27	06	20725	- 65.8	07	08
2	16703	-77.5	26	17	20748	- 65.7	08	12
3	x	x	x	x	x	x	x	x
4	16741	-75.0	33	23	20805	- 66.0	11	22
5	16851	-74.3	33	14	20889	- 65.7	11	16
6	16628	x	28	16	20662	- 65.1	10	13
7	16768	-75.4	21	12	20856	- 62.9	11	11
8	16621	-76.8	26	13	x	x	x	x
9	16799	-76.6	25	15	20914	- 63.3	08	10
10	16732	-75.0	24	16	20818	- 65.0	11	13
11	16554	-78.8	26	13	20574	- 69.0	11	09
12	16698	-77.2	31	12	20762	- 63.6	09	12
13	16752	-74.8	29	19	20810	- 63.1	11	
14	16638	-76.7	x	x	20723	- 64.7	x	x
15	16708	-75.6	31	17	20789	- 66.4	09	18
16	x	x	33	12	x	x	x	x
17	16661	-74.9	30	09	20773	- 64.2	09	13
18	16741	-76.6	29	13	20802	- 66.2	11	13
19	16667	-76.2	x	x	20720	- 67.7	x	x
20	16700	-73.3	27	13	20740	- 66.4	10	06
21	x	x	27	14	x	x	09	12
22	16691	-76.8	28	14	20725	- 67.0	10	13
23	16686	-76.4	30	16	20742	- 62.5	10	20
24	16821	-70.8	x	x	x	x	x	x
25	16720	-76.4	30	17	20768	- 67.4	08	05
26	16776	-75.8	24	08	20885	- 61.6	09	16
27	16615	-74.8	25	23	x	x	10	05
28	16542	-77.7	29	29	20648	- 64.4	09	14
29	16669	-74.2	29	23	20767	- 65.2	10	15
30	16710	-73.0	26	31	20825	- 64.4	09	17
31	16669	-74.2	27	20	20768	- 65.4	07	10
Moy.	16697.8	-75.61		16.1	20769.5	- 65.15		12.4

STATIONS et POSTES

MARTINIQUE				GUADELOUPE				GUYANE			
Stations	Lat N	Long W	Alt. en mètres	Stations	Lat N	Long W	Alt. en mètres	Stations	Lat N	Long W	Alt. en mètres
Caravelle	14°46'	60°53'	33	Anse-Bertrand	16°20'	61°30'	15	Aouara	05°44'	53°54'	2
Chalvet	14°51'	61°06'	42	Basse-Terre	16°00'	61°44'	50	Cabasson	04°54'	52°19'	10
Champflore	14°46'	61°07'	346	Comte de Lohéac	16°20'	61°42'	30	Camopi	03°10'	52°20'	64
Chopotte	14°38'	60°55'	60	Désirade	16°20'	61°01'	27	Cayenne Suzini	04°56'	52°17'	7
Desaix	14°37'	61°04'	144	Douville	16°16'	61°22'	50	Cayenne Ville	04°56'	52°19'	3
Diamant	14°29'	61°02'	5	Duclos	16°12'	61°39'	120	Degrad Edmond	04°37'	53°27'	10
Fonds St Jacques	14°48'	61°01'	40	Ferme May	16°16'	61°16'	45	Grand Santi	04°18'	54°24'	48
Grand Rivière	14°52'	61°09'	100	Ferme du Vidon	15°54'	61°15'	150	Iracoubo	05°29'	53°13'	2
Lamentin	14°36'	61°00'	4	Gustavia	17°54'	62°52'	46	Kaw	04°30'	52°02'	3
Morne des Cadets	14°44'	61°09'	510	Le Moule	16°20'	61°21'	6	Kourou	05°20'	52°45'	8
Morne des Esses	14°44'	61°01'	224	Les Plaines	16°16'	61°45'	155	Mana	05°39'	53°47'	3
Paquemar	14°31'	60°51'	10	Le Raizet	16°16'	61°31'	8	Maripasoula	03°38'	54°02'	104
Petit Morne	14°37'	60°59'	46	Morne à l'eau	16°20'	61°17'	25	Régina	04°19'	52°08'	25
Ste-Anne	14°26'	60°53'	25	Neuf-Chateau	16°05'	61°36'	250	Rochambeau	04°50'	52°22'	5
St-Esprit	14°33'	60°56'	135	Orléans	18°05'	63°02'	10	St-Elie	04°49'	53°18'	100
St-Pierre	14°45'	61°11'	40	Petit Canal	16°23'	61°29'	25	St-Georges	03°53'	51°48'	6
Simon	14°34'	60°52'	9	Saint Claude	16°02'	61°41'	392	St-Laurent	05°30'	54°02'	4
Sinaï	14°43'	61°03'	315	Vieux Habitants	16°04'	61°46'	148	Saül	03°37'	53°12'	225
Terreville	14°38'	61°06'	304					Sinnamary	05°23'	52°57'	2
Tivoli	14°38'	61°05'	147								

MOC 1172982
A 629u
1974

SERVICE METEOROLOGIQUE

ATMOSPHERIC SCIENCES LIBRARY
JUN 22 19
N.O.A.A.
U.S. Dept. of Commerce

ANTILLES GUYANE



Résumé annuel du temps

1974

	Températures minimales (moy.)								Températures maximales (moy.)							
	Fort-de-France	Lamentin	Pointe-à-Pitre	Gustavia	Rochambeau	St-Laurent	St-Georges	Maripasoula	Fort-de-France	Lamentin	Pointe-à-Pitre	Gustavia	Rochambeau	St-Laurent	St-Georges	Maripasoula
JANVIER	21.2	21.9	20.3	21.9	22.4	22.0	21.4	21.3	26.9	27.7	27.8	25.9	28.1	28.4	28.0	30.4
FEVRIER	21.5	21.6	19.7	22.3	21.8	22.1	21.4	21.5	27.2	27.9	28.2	27.1	29.2	28.8	28.2	30.9
MARS	20.9	21.2	20.1	22.2	20.0	21.8	21.3	21.4	27.0	27.9	28.5	27.5	30.2	29.3	28.6	31.2
AVRIL	21.3	21.8	20.6	22.4	21.0	21.9	20.7	21.4	27.4	28.2	28.7	28.0	30.4	29.5	29.5	32.5
MAI	22.6	23.0	20.9	23.8	20.6	21.9	20.5	21.4	28.6	29.3	30.2	30.2	30.8	30.9	29.9	32.7
JUIN	23.1	23.9	22.8	24.9	20.9	22.4	21.4	21.1	28.9	29.7	30.9	30.3	30.0	29.7	28.4	31.2
JUILLET	23.4	24.1	22.7	25.3	20.7	22.0	20.7	21.5	29.2	30.1	31.3	30.5	30.9	30.4	29.9	30.8
AOUT	23.6	24.1	22.9	25.2	20.0	22.1	20.5	20.8	29.9	30.5	31.4	30.8	32.2	31.7	31.5	32.3
SEPTEMBRE	23.0	22.7	22.5	24.5	20.3	22.1	20.3	20.8	29.6	30.5	30.7	29.6	33.1	32.4	32.0	33.0
OCTOBRE	23.1	22.3	22.1	x	20.3	22.2	20.6	x	28.9	30.0	30.4	x	32.0	31.7	31.8	x
NOVEMBRE	23.1	22.5	21.9	23.9	20.5	22.4	20.6	x	28.9	30.1	29.7	28.5	31.9	31.0	31.2	x
DECEMBRE	21.7	20.9	19.1	23.1	21.4	22.1	21.1	x	27.7	28.5	28.9	27.7	30.4	29.3	29.0	x
ANNEE	22.4	22.5	21.3	23.6	20.7	22.2	20.9	21.2	28.4	29.2	29.7	28.7	30.7	30.2	29.8	31.6

RAT 1974

	Insolation (heures)								Evaporation (mm)							
	Lamentin	Fort-de-France	Pointe-à-Pitre	Gustavia	Rochambeau	St-Laurent	St-Georges	Maripasoula	Fort-de-France	Pointe-à-Pitre	Gustavia	Rochambeau	St-Laurent	St-Georges	Maripasoula	Lamentin
JANVIER	253.5	261.3	226.7	256.3	83.0	115.7	76.3	101.5	86.4	71.6	121.3	34.4	32.8	17.3	24.6	102.6
FEVRIER	221.3	226.0	213.9	236.0	97.8	141.0	63.0	108.9	80.4	58.0	87.0	51.0	40.3	21.7	25.5	84.6
MARS	254.0	243.2	235.3	281.9	129.0	175.2	71.4	136.2	98.1	81.3	118.5	70.3	54.5	29.8	35.5	103.8
AVRIL	261.0	264.4	229.2	269.7	160.4	198.0	167.0	192.8	94.6	87.9	115.9	56.0	50.5	37.8	40.4	109.2
MAI	250.5	257.3	266.0	317.9	220.0	253.7	172.2	211.6	91.6	93.3	109.2	66.5	55.4	39.5	41.8	100.5
JUIN	260.0	266.0	238.1	271.0	119.5	147.9	105.4	127.9	86.8	97.1	102.5	36.5	37.8	20.3	25.4	116.5
JUILLET	282.5	274.5	262.8	291.8	197.3	209.4	165.1	177.1	100.9	93.1	110.7	45.0	35.6	30.7	27.9	112.4
AOUT	262.2	263.5	247.6	289.9	253.7	246.5	248.0	241.8	102.4	71.4	110.4	60.7	45.3	52.4	37.6	105.5
SEPTEMBRE	209.4	211.2	201.5	225.5	242.8	244.3	235.5	243.3	68.7	52.8	64.4	64.9	49.4	50.8	36.4	61.4
OCTOBRE	237.9	249.5	225.2	x	244.9	234.4	236.7	x.	69.9	53.9	x	65.6	47.3	54.4	x	68.1
NOVEMBRE	224.7	244.0	208.0	189.4	205.8	197.8	207.6	x	69.8	53.0	60.4	55.1	40.0	42.4	x	73.7
DECEMBRE	242.4	263.8	229.9	278.7	145.3	172.1	120.7	x	95.5	58.5	94.3	47.8	41.7	25.9	x	84.6
ANNEE	2959.4	3024.7	2784.1	2908.1 *	2099.5	2336.0	1868.9	1541.1 **	995.1	871.9	1094.6 *	620.8	530.6	423.0	295.1 **	1122.9

* Total calculé sur 11 mois

** Total calculé sur 9 mois

RAT 1974

	Temperature de l'air						Humidité %				Nebulosité			
	Moy. Max.	Moy. Min.	$\frac{Tx+Tn}{2}$	Ecart à Moy.	Max. Abs.	Min. Abs.	Moy. 05h.	Moy. 11h.	Moy. 17h.	Moy. 23h.	05h.	11h.	17h.	23h.
FORT-DE-FRANCE	28.4	22.4	25.4	- 0.1	32.2	19.1	88	71	77	86	4	6	5	x
LE LAMENTIN	29.2	22.4	25.8	0.0	33.3	16.8	87	71	75	84	4	5	5	4
POINTRE-A-PITRE	29.7	21.3	25.5	+ 0.1	28.8	17.2	92	62	65	85	4	6	5	4
GUSTAVIA	28.7	23.6	26.1	- 0.6	30.8	21.9	80	66	71	78	4	5	x	x
ROCHAMBEAU	30.7	20.7	25.7	- 0.3	33.1	20.0	95	77	83	88	6	7	6	5
SAINT-LAURENT	30.2	22.2	26.2	- 0.2	34.2	18.4	98	75	81	97	5	6	6	x
SAINT-GEORGES	29.8	20.9	25.4	- 0.3	33.4	18.6	99	79	86	99	5	6	6	x
MARIPASOULA	31.6	21.2	26.4	+ 0.2	36.6	18.4	99	72	82	96	6	6	6	x

RAT 1974

	Vent de surface (m/s)							Nombre de jours					
	Vitesse moyenne				Maximum								
	à 05h.	à 11h.	à 17h.	à 23h.	Direction	Vitesse	Dates	Ciel clair	Ciel couvert	Orage	Brouillard	Coup de vent	Tempête
FORT-DE-FRANCE	5	8	7	6	08	18	5-3	x	x	21	0	8	0
LE LAMENTIN	2	6	4	3	12	18	2-3	0	6	27	0	4	0
POINTE-A-PITRE	1	5	4	2	08	16	29.1	0	9	21	0	0	0
GUSTAVIA	4	5	4	4	06	24	2.2	x	x	11	0	58	0
ROCHAMBEAU	1	5	4	2	06	20	10-1	0	92	29	54	5	0
SAINT-LAURENT	0	3	3	0	32	11	6-1	0	44	67	14	0	0
SAINT-GEORGES	0	2	1	0	10	12	23-12	0	41	23	67	0	0
MARIPASOULA	0	1	1	1	04	14	23-1	x	x	49	43	0	0

RAT 1974

Pointe - A - Pitre / Le Raizet

VENT AU SOL — Frequence des directions

Heures	N	NNE	NE	ENE	E	ESE	SE	SSE	S	SSW	SW	WSW	W	WNW	NW	NNW	Cal
05h.	0	0	1	4	98	40	4	1	0	0	0	0	0	0	1	0	216
11h.	2	0	3	21	146	83	57	18	15	4	5	0	0	0	0	4	7
17h.	2	4	4	27	165	81	60	5	0	1	1	0	3	1	2	2	7
23h.	0	1	0	10	102	51	8	0	0	0	1	0	0	0	0	0	192

VISIBILITE - Frequence

Heures	< 50 m.	< 200 m.	< 500 m.	< 1 Km	< 2 Km	< 4 Km	< 10 Km	< 20 kM	< 50 Km	≥ 50 Km
05h.	0	0	0	0	0	0	15	279	365	0
11h.	0	0	0	0	1	3	23	196	365	0
17h.	0	0	0	0	2	2	18	208	365	0
23h.	0	0	0	0	0	1	6	150	365	0

Heures	Pression niveau Station	Nuages Bas (nebul. 5 a 7) Freq. des hauteurs								
		< 50 m.	< 10 m.	< 200 m.	< 300 m.	< 600 m.	< 1000 m.	< 1500 m.	< 2000 m.	< 2500 m.
05h.	1013.5	0	0	0	0	35	56	62	79	79
11h.	1015.4	0	0	0	0	42	200	202	216	216
17h.	1013.2	0	0	0	0	22	89	91	110	112
23h.	1015.1	0	0	0	0	17	42	54	49	52

Nuages Bas (nebul.= 8) Frequence des hauteurs

Heures	< 50 m.	< 100 m.	< 200 m.	< 300 m.	< 600 m.	< 1000 m.	< 1500 m.	< 2000 m.	< 2500 m.
05h.	0	0	0	0	0	0	0	1	1
11h.	0	0	0	0	0	0	0	0	0
17h.	0	0	0	0	0	0	0	0	0
23h.	0	0	0	0	0	0	0	0	0

MARTINIQUE

postes selectionnes	Total en m/m	Ecart à moyenne	Maxi en 24 heures	Nombre de jours
Acajou	x	x	87	x
Anses d'Arlets	1062	-218	43	182
Balata(La Donis) ...	3005	-696	111	230
Basse-Pointe	1677	-433	89	213
Deux-Choux	4845	-351	206	326
Diamant	1012	-300	53	164
Fort-de-France (Desaix)	1553	-321	51	264
François	1111	-524	85	185
Galion	x	x	x	x
Jouvence	x	x	x	x
Lamentin	1637	-398	71	273
Morne-des-Cadets ...	3017	-74	154	308
Rabuchon	2560	-178	75	293
Sainte-Marie	x	x	x	x
Saint-Pierre	1624	-436	99	208
Trois-Ilets	1262	-278	60	200
Vauclin	1049	-534	73	173

GUADELOUPE				
postes selectionnes	Total en m/m	Ecart à moyenne	Maxi. en 24 heures	Nombre de jours
Anse-Bertrand	862	-562	48	100
Basse-Terre	1381	-198	40	211
Deshaies	1357	-478	91	168
Gourbeyre.....	2872	+423	96	204
Gustavia	1115	+230	129	210
Lamentin	x	x	x	x
Neuf-Chateau	3541	-323	80	274
Petit-Bourg	2275	+235	184	225
Philisbourg	1309	+ 58	60	194
Pointe-à-Pitre	1771	- 75	89	258
Port-Louis	1264	-176	90	200
Sainte-Anne	1212	- 65	63	177
Saint-François	1186	-262	127	181
Sainte-Rose	1550	-233	160	143
Pirogue (Marie-Gal)	x	x	x	x
Désirade	x	x	56	-

GUYANE				
postes selectionnes	Total en m/m	Ecart à moyenne	Maxi en 24 heures	Nombre de jours
Camopi	2855	+289	88	265
Cayenne-Ville	3103	+202	249	215
Dégrad Edmond	3533	- 29	140	280
Ile Royale	x	x	x	x
Iracoubo	2349	-281	80	175
Maripasoula	x	x	x	x
Pierrette	x	x	x	x
Régina	3731	+110	103	268
Rochambeau	3982	+342	166	281
Saint-Elie	2830	+539	107	268
Saint-Laurent	2233	-299	72	273
Saint-Georges	x	x	104	x
Saül	2692	+416	112	287
Sinnamary	2403	-121	271	205
Sophie	x	x	x	x

MAI 1974

MARTINIQUE

HAUTEUR DES PRECIPITATIONS (mm)

	J	F	M	A	M	J	J	A	S	O	N	D	ANNEE
ACAJOU	143	x	x	x	137	116	123	114	318	237	128	88	x
ALMA	1006	359	835	304	548	466	373	286	604	475	365	259	5880
ANSES D'ARLETS *	125	45	53	38	134	64	78	80	159	126	119	41	1062
BALATA(LA DONIS) *	371	216	372	186	215	199	159	140	375	403	213	156	3005
BASSE-POINTE *	112	51	117	51	104	118	76	145	333	206	235	130	1677
CARBET	107	36	69	39	21	47	37	48	195	88	88	51	826
DEUX-CHOUX *	984	288	598	328	350	240	199	330	500	413	308	308	4845
DIAMANT *	116	40	28	32	99	49	75	88	151	149	119	68	1012
DUCHESNE(ROBERT)	140	176	117	39	56	93	81	63	191	305	179	67	1507
FORT-DE-FRANCE (DESAIX) *	158	133	155	72	121	91	106	81	241	190	141	64	1553
FRANCOIS *	84	73	81	26	50	59	97	44	236	198	126	37	1111
GALION *	x	x	x	x	x	x	x	x	x	x	x	x	x
ILET CABRI	107	38	32	39	78	29	55	57	265	189	28	40	954
JOUVENCE *	x	x	x	x	x	x	x	x	x	x	x	x	x
LE LAMENTIN * (Aérodrome)	140	85	152	89	136	101	113	109	275	224	125	91	1637
LORRAIN (Usine)	133	81	133	61	130	145	76	67	x	218	211	70	x
MARIN *	107	51	72	73	105	100	82	69	230	186	119	79	1274

* - poste sélectionné figurant dans le Réseau National de Base aux Antilles et en Guyane Française

.RAT 1974,

MARTINIQUE

HAUTEUR DES PRECIPITATIONS EN MM :

	J	F	M	A	M	J	J	A	S	O	N	D	ANNEE
MORNE-DES-CADETS*	602	194	336	177	139	175	127	247	428	263	151	179	3017
PETIT-BOURG (Usine)	199	71	134	74	115	78	94	94	266	188	112	68	1492
POINTE-DES-NEGRES	133	82	145	44	93	83	70	85	217	110	75	41	1177
PRECHEUR	447	131	213	143	103	140	90	186	264	163	232	172	2284
RABUCHON*	286	212	273	150	193	194	144	117	246	405	207	134	2560
RIVIERE BLANCHE	210	190	218	117	168	162	123	141	235	376	210	143	2290
SAINTE-MARIE*	86	x	71	53	183	99	86	64	254	145	145	60	x
SAINT-PIERRE*	270	104	141	77	44	94	60	148	241	222	119	106	1624
TROIS-ILETS*	139	59	108	53	128	35	78	140	184	160	117	62	1262
VAUCLIN* (PAQUEMAR)	115	44	70	45	64	50	53	47	186	214	112	49	1049
MORNE-ROUGE	702	209	559	267	275	376	159	261	566	373	247	248	4240

* - poste sélectionné figurant dans le Résumé Mensuel du Temps aux Antilles et en Guyane Françaises.

GUADELOUPE

HAUTEUR DES PRECIPITATIONS EN MM

	J	F	M	A	M	J	J	A	S	O	N	D	ANNEE
ANSE-BERTRAND*	50	28	27	33	56	12	16	93	229	130	157	30	862
ARNOUVILLE	x	x	x	x	x	x	x	x	x	x	x	x	x
BASSE-TERRE*	285	50	137	76	34	89	74	109	132	230	129	38	1381
BELLECOUR	150	62	69	29	30	41	81	223	206	234	186	52	1363
BELLE-ESPERANCE	x	x	x	x	x	x	x	x	x	x	x	x	x
BELLE-PLAINE	x	x	x	x	x	x	x	x	x	x	x	x	x
BELLEVUE-BELAIR	x	x	x	x	x	x	x	x	x	x	x	x	x
BERTHAUDIERE	x	x	x	x	x	x	x	x	x	x	x	x	x
BETIN	x	x	x	x	x	x	x	x	x	x	x	x	x
BIRMINGHAM	170	76	65	30	46	44	75	202	236	217	214	62	1436
BLACHON	132	65	52	48	54	71	87	215	276	186	171	55	1412
BLANCHET	x	x	x	x	x	x	x	x	x	x	x	x	x
BOYVINIERE	x	x	x	x	x	x	x	x	x	x	x	x	x
CHANTILLY	x	x	x	x	x	x	x	x	x	x	x	x	x
CONVENANCE	x	x	x	x	x	x	x	x	x	x	x	x	x
CLUGNY(BEAUPORT)	130	97	47	54	82	28	45	180	264	118	271	980	1412
CLUGNY (DARBOUSSIER)	x	x	x	x	x	x	x	x	x	x	x	x	x

*- poste sélectionné figurant dans le Résumé Mensuel du Temps aux Antilles et en Guyane Françaises. RAT 197

GUADELOUPE

HAUTEUR DES PRECIPITATIONS EN MM

	J	F	M	A	M	J	J	A	S	O	N	D	ANNEE
DARBOUSSIER	x	x	x	x	x	x	x	x	x	x	x	x	x
DESHAIES*	190	92	94	48	65	28	49	272	155	144	161	59	1357
DESIRADE (GENDARMERIE)	95	90	39	63	18	15	36	97	180	x	160	99	x
DESIRADE (METEO)*	173	62	51	63	34	12	43	112	x	70	x	72	x
DOTHEMARE	241	142	110	76	88	28	82	215	234	229	210	118	1773
DUPUY	165	97	87	81	70	51	86	226	184	217	216	69	1549
DUVAL	127	91	45	90	109	35	41	222	362	162	240	65	1586
ESPERANCE	x	x	x	x	x	x	x	x	x	x	x	x	x
GERMILLAC	x	x	x	x	x	x	x	x	x	x	x	x	x
GIRARD	83	57	51	57	82	21	25	193	233	103	111	49	1061
GOSIER*	x	x	x	x	x	x	x	x	x	x	x	x	x
GOURBEYRE*	565	135	436	249	101	111	106	232	252	316	188	180	2872
GRAND'ANSE (MARIE-GALANTE)	x	x	x	x	x	x	x	x	x	x	x	x	x
GUSTAVIA	97	23	44	31	9	24	40	179	203	180	253	32	1115
HOUELBOURG	x	x	x	x	x	x	x	x	x	x	x	x	x
LA JAILLE	x	x	x	x	x	x	x	x	x	x	x	x	x
LAMENTIN*	x	x	x	x	x	x	x	x	x	x	x	x	x

* - poste sélectionné figurant dans le Résumé Mensuel du Temps aux Antilles et en Guyane Françaises. **RAT 1974**

GUADELOUPE

HAUTEUR DES PRECIPITATIONS EN MM

	J	F	M	A	M	J	J	A	S	O	N	D	ANNEE
LA REDOUTE	x	x	x	x	x	x	x	x	x	x	x	x	x
LA RETRAITE	x	x	x	x	x	x	x	x	x	x	x	x	x
L'ECLUSE	118	55	36	48	80	26	36	153	225	158	125	53	1113
LEMERCIER	x	x	x	x	x	x	x	x	x	x	x	x	x
LEONIE	x	x	x	x	x	x	x	x	x	x	x	x	x
LEZARDE	x	x	x	x	x	x	x	x	x	x	x	x	x
MARCHAND	x	x	x	x	x	x	x	x	x	x	x	x	x
MARIE-THERESE	x	x	x	x	x	x	x	x	x	x	x	x	x
MONT-LEZARD	x	x	x	x	x	x	x	x	x	x	x	x	x
MOULE*	61	38	74	49	78	23	31	155	280	183	170	55	1196
NEUF-CHATEAU*	429	263	280	228	201	119	155	320	474	533	289	251	3541
PALMISTE	x	x	x	x	x	x	x	x	x	x	x	x	x
PETIT-CANAL	92	129	64	65	91	17	29	167	193	102	223	74	1246
PETIT-BOURG*	166	83	108	60	268	47	77	357	332	268	299	210	2275
PETIT-PEROU	x	x	x	x	x	x	x	x	x	x	x	x	x
PHILISBOURG*	105	84	59	66	53	20	35	151	316	126	229	67	1309
PIGEON	[illegible]	79	106	69	19	73	54	217	142	174	149	45	1493

* - poste sélectionné figurant dans le Résumé Mensuel du Temps aux Antilles et en Guyane Françaises. RAT 19

GUADELOUPE

HAUTEUR DES PRECIPITATIONS EN MM

	J	F	M	A	M	J	J	A	S	O	N	D	ANNEE
PIROGUE*	x	x	x	x	x	x	x	x	x	x	x	x	x
POINTE-A-PITRE* (AERODROME)	217	135	94	88	75	58	104	185	278	244	219	74	1771
POINTE D'OR	x	x	x	x	x	x	x	x	x	x	x	x	x
PORT-LOUIS*	137	147	57	53	49	45	56	134	192	136	223	37	1264
RICHEVAL	137	122	68	43	100	28	93	238	252	172	145	91	1489
SAINTE-AMELIE	104	135	67	73	95	25	37	203	197	120	232	89	1373
SAINTE-ANNE*	101	87	32	37	69	23	38	132	217	175	222	80	1212
SAINT-CLAUDE*	539	131	285	211	77	137	72	206	201	326	190	87	2462
SAINT-FRANCOIS*	76	38	56	117	152	28	26	113	199	154	145	81	1186
SAINT-LOUIS	x	x	x	x	x	x	x	x	x	x	x	x	x
SAINTE-ROSE	99	111	36	35	78	39	126	348	205	150	270	53	1550
SANS-FILDFRE	x	x	x	x	x	x	x	x	x	x	x	x	x
SYLVAIN	88	73	56	67	78	28	57	185	232	130	236	79	1307
TRINITE	x	x	x	x	x	x	x	x	x	x	x	x	x
VIEUX-HABITANTS	154	38	62	42	35	46	42	x	140	99	82	199	x

* - poste sélectionné figurant dans le Résumé Mensuel du Temps aux Antilles et en Guyane Françaises.

RAT 1974

GUYANE

HAUTEUR DES PRECIPITATIONS EN MM

	J	F	M	A	M	J	J	A	S	O	N	D	ANNEE
ACAROUANY	484	109	158	175	108	x	146	262	68	x	81	152	x
BIENVENUE*	x	x	x	x	x	x	x	x	x	x	x	x	x
BOURDA	x	x	x	x	x	x	x	x	x	x	x	x	x
CAMOPI*	333	356	317	130	252	439	253	125	82	63	268	237	2855
CAYENNE-VILLE*	719	332	369	394	114	347	184	77	37	115	114	304	3103
CABASSOU	x	x	x	x	x	x	x	x	x	x	x	x	x
CHARVEIN	x	x	x	x	x	x	x	x	x	x	x	x	x
CRIQUE-SPAROUINE	x	x	x	x	x	x	x	x	x	x	x	x	x
CRIQUE VIRGILE	x	x	x	x	x	x	x	x	x	x	x	x	x
DEGRAD EDMOND*	433	326	352	296	430	362	290	166	55	108	175	540	3533
DEGRAD ROCHES	x	x	x	x	x	x	x	x	x	x	x	x	x
DORLIN	x	x	x	110	x	x	248	93	x	x	x	x	x
EMBOUCHURE TIGRE	x	x	x	x	x	x	x	x	x	x	x	x	x
ENFANT PERDU	x	x	x	x	x	x	x	x	x	x	x	x	x
GRAND SANTI*	287	175	235	97	163	353	294	127	59	148	149	217	2305
GRAND MATOURY	x	x	x	x	x	x	x	x	x	x	x	x	x
GUISANBOURG	881	502	375	232	83	971	87	95	48	91	x	519	x

* poste sélectionné figurant dans le Réseau Mensuel du Temps aux Antilles et en Guyane Françaises.

GUYANE

	J	F	M	A	M	J	J	A	S	O	N	D	ANNEE
ILE ROYALE	416	93	326	152	55	329	117	96	48	x	123	183	x
IRACOUBO*	360	197	219	289	143	257	221	169	96	43	102	254	2349
KAW	597	491	397	213	378	551	191	178	45	94	255	582	3972
KOUROU ROCHES	698	219	290	303	103	412	184	122	19	123	204	295	2971
KOUROU VILLAGE	x	x	x	x	x	x	x	x	x	x	x	x	x
LANGA TABIKI	x	x	x	x	x	x	x	x	x	x	x	x	x
MACOURIA	x	x	x	x	x	x	x	x	x	x	x	x	x
MARIPA	x	x	x	x	x	x	x	x	x	x	x	x	x
MONTJOLY	x	x	x	x	x	x	x	x	x	x	x	x	x
MONSINERY	x	x	x	x	x	x	x	x	x	x	x	x	x
MANA*	380	49	x	x	74	278	90	42	23	44	94	250	x
MARIPASOULA*	431	239	253	140	68	341	256	181	x	x	x	x	x
OUANARY*	x	x	x	x	x	x	x	x	x	x	x	x	x
PIERRETTE*	x	x	x	x	x	x	x	x	x	x	x	x	x
PARIACABO	x	x	x	x	x	x	x	x	x	x	x	x	x
PETIT-CAYENNE	x	x	x	x	x	x	x	x	x	x	x	x	x
REGINA*	445	447	205	330	318	569	205	246	62	150	253	503	3731

* poste sélectionné figurant dans le Résumé Mensuel du Temps aux Antilles et en Guyane Françaises. RAT 1974

GUYANE

	J	F	M	A	M	J	J	A	S	O	N	D	ANNE
ROCHAMBEAU*	805	364	411	285	319	488	270	154	121	133	209	423	3982
ROROTA	x	x	x	x	x	x	x	x	x	x	x	x	x
ROURA	800	411	342	338	430	384	341	217	223	x	169	585	x
SAINT-LAURENT*	427	158	111	180	120	293	254	146	79	133	165	167	2233
SAINT-GEORGES*	491	376	462	289	231	606	274	135	148	x	252	493	x
SAINT-ELIE*	348	278	220	226	196	342	245	125	178	181	186	304	2830
SAUL*	343	278	375	203	154	401	201	119	102	72	191	255	2692
SINNAMARY*	628	173	232	373	138	168	101	146	17	81	125	220	2403
SOPHIE*	x	x	x	x	x	x	x	x	x	x	x	x	x
SAUT-SABBAT*	x	x	x	x	x	x	x	x	x	x	x	x	x
SAINT-JEAN	361	118	205	191	116	218	298	148	107	144	167	273	2346
SAINT-LEON	x	x	x	x	x	x	x	x	x	x	x	x	x
TONATE	719	420	415	311	124	365	127	76	46	62	84	279	3027
TONEGRANDE	x	x	x	x	x	x	x	x	x	x	x	x	x
VENUS	x	x	x	x	x	x	x	x	x	x	x	x	x
YAYA	x	x	x	x	x	x	x	x	x	x	x	x	x

* poste sélectionné figurant dans le Résumé Mensuel du Temps aux Antilles et en Guyane Françaises.

STATIONS et POSTES				
MARTINIQUE	Latitude N	Longitude W	Altitude en mètres	N° d'ordre des postes
FORT-DE-FRANCE	14°37	61°04	144	9
LE LAMENTIN	14°36	61°00	4	16
MORNE DES CADETS	14°44	61°08	510	18
ACAJOU	14°38	61°01	102	1
ALMA	14°43	61°06	484	2
ANSES D'ARLETS	14°29	61°05	15	3
BALATA (LA DONIS)	14°41	61°05	482	4
BASSE-POINTE	14°52	61°07	50	5
CARBET	14°42	61°11	80	6
DEUX CHOUX	14°44	61°06	605	31
DIAMANT	14°29	61°02	5	7
DUCHESNE ROBERT	14°39	60°57	250	8
FOURNIOLS (FORETS)	14°45	61°02	270	10
FRANCOIS	14°37	60°55	8	11
GALION	14°43	60°57	45	12
GRAND RIVIERE	14°52	61°11	20	13

STATIONS et POSTES				
MARTINIQUE	Latitude N	Longitude W	Altitude en mètres	N° d'ordre des postes
ILET CABRI (Phare)	14°23	60°52	17	14
JOUVENCE	14°43	61°03	437	15
MARIN	14°28	60°53	30	17
MORNE ROUGE	14°46	61°08	448	19
PETIT-BOURG (Usine)	14°33	60°59	4	20
PRECHEUR (Phare)	14°48	61°14	8	21
RABUCHON	14°41	61°04	431	22
RIVIERE BLANCHE	14°40	61°01	140	23
RIVIERE PILOTE (Gendarmerie)	14°29	60°54	4	24
ROBERT(Gendarmerie)	14°41	60°57	10	25
SAINTE-MARIE	14°47	61°00	10	26
SAINT-PIERRE	14°45	61°11	40	27
SAINT-ESPRIT (Gendarmerie)	14°34	60°57	29	28
TROIS-ILETS	14°32	61°01	3	29
VAUCLIN(Paquemar)	14°31	60°51	10	30

STATIONS et POSTES				
GUADELOUPE	Latitude N	Longitude W	Altitude en mètres	N° d'ordre des postes
POINTE-A-PITRE	16°15	61°31	7	54
ST-CLAUDE	16°02	61°42	530	63
GUSTAVIA (St-Barthélémy)	17°54	62°52	47	31
ANSE-BERTRAND	16°29	61°30	15	1
ARNOUVILLE	16°14	61°36	25	2
BASSE-TERRE	16°00	61°44	50	3
BELLECOUR	16°16	61°36	35	4
BELLE-ESPERANCE	16°19	61°31	25	5
BELLE-PLAINE	16°17	61°32	25	6
BELLEVUE-BELAIR	16°13	61°36	35	7
BERTHAUDIERE	16°29	61°29	33	8
BETIN	16°27	61°31	17	9
BIRMINGHAM	16°17	61°35	30	10
BLACHON	16°17	61°38	30	11
BLANCHET	16°19	61°26	20	12
BOYVINIERE	16°19	61°30	20	13
CHANTILLY	16°16	61°39	35	14

STATIONS et POSTES				
GUADELOUPE	Latitude N	Longitude W	Altitude en mètres	N° d'ordre des postes
CLUGNY (BEAUPORT)	16°24	61°29	31	15
CLUGNY (DARBOUSSIER)	16°19	61°24	25	16
CONVENANCE!	16°14	61°36	50	17
DARBOUSSIER	16°14	61°32	3	18
DESIRADE (Gendarmerie)	16°18	61°05	2	19
DESHAIES	16°19	61°48	85	20
DESIRADE	16°20	61°01	27	21
DOTHEMARE	16°16	61°31	20	22
DUPUY	16°16	61°37	35	23
DUVAL	16°24	61°27	34	24
ESPERANCE	16°26	61°29	28	25
GERMILLAC	16°16	61°38	25	26
GIRARD	16°23	61°27	55	27
GOSIER	16°13	61°29	16	28
GOURBEYRE	16°00	61°41	300	29
GRANDE ANSE (MARIE-GALANTE)	15°55	61°19	3	30
HOUELBOURG	16°15	61°35	30	32

STATIONS et POSTES				
GUADELOUPE	Latitude N	Longitude W	Altitude en mètres	N° d'ordre des postes
LAMENTIN	16°16	61°38	50	33
LA JAILLE	16°16	61°34	15	34
LA REDOUTE	16°18	61°29	25	35
LA RETRAITE	16°14	61°37	45	36
L'ECLUSE	16°19	61°22	30	37
LEMERCIER	16°28	61°30	14	38
LEONIE	16°18	61°30	15	39
LEZARDE	16°13	61°37	20	40
MARCHAND	16°19	61°26	20	41
MARIE-THERESE	16°28	61°26	26	42
MOULE	16°20	61°21	6	43
MONT-LEZARD	16°12	61°38	15	44
NEUF-CHATEAU	16°05	61°36	250	45
PALMISTE	16°00	61°42	550	46
PETIT-BOURG	16°12	61°36	25	47
PHILISBOURG	16°27	61°28	25	48

STATIONS et POSTES				
GUADELOUPE	Latitude N	Longitude W	Altitude en mètres	N° d'ordre des postes
PETIT CANAL	16°23	61°29	25	49
PETIT-PEROU	16°16	61°31	15	50
PIGEON	16°09	61°46	85	51
PIROGUE (MARIE-GALANTE)	15°54	61°17	110	52
PORT-LOUIS	16°25	61°32	3	53
POINTE D'OR	16°17	61°30	20	55
RICHEVAL	16°21	61°28	10	56
SANS FENETRE	16°28	61°30	22	57
STE-AMELIE	16°23	61°29	23	58
ST-LOUIS (MARIE-GALANTE)	15°58	61°19	5	59
STE-ANNE	16°14	61°23	5	60
ST-FRANCOIS	16°15	61°17	8	61
STE-ROSE	16°20	61°42	17	62
SYLVAIN	16°25	61°30	14	64
TRINITE	16°13	61°36	25	65
VIEUX HABITANTS	16°04	61°46	148	66

STATIONS et POSTES				
GUYANE	Latitude N	Longitude W	Altitude en mètres	N° d'ordre des postes
ROCHAMEEAU	04°50	52°22	8	26
ST-LAURENT	05°30	54°02	4	32
AGAROUANY	05°38	53°47	-	1
BIENVENUE	03°09	52°38	73	2
BOURDA	-	-	3	
CABASSOU	-	-	12	
CAMOPI	03°10	52°20	62	3
CAYENNE-VILLE	04°57	52°20	3	4
CHARVEIN	05°34	53°54	5	5
CRIQUE SPAROUINE	05°12		5	
CRIQUE VIRGILE	-	-	-	
DEGRAD EDMOND	04°37	52°27	8	6
DEGRAD ROCHES	03°25	53°49	103	7
DORLIN	03°43	53°35	-	8
EMBOUCHURE TIGRE	04°48	53°03	13	9
ENFANT PERDU	-	-	2	
GRAND SANTI	04°19	54°25	48	10

STATIONS et POSTES				
GUYANE	Latitude N	Longitude W	Altitude en mètres	N° d'ordre des postes
GRAND MATOURY	-	-	234	
GUISAMBOURG	04°24	52°55	2	11
ILE ROYALE	05°16	52°35	25	12
IRACOUBO	05°29	53°12	2	13
KAW	04°19	52°02	3	14
KOUROU-ROCHES	05°11	52°38	15	15
KOUROU-VILLAGE	05°10	52°39	3	16
LAMGA-TABIKI	05°01	54°28	15	17
ST-GEORGES	03°53	51°48	2	33
MARIPASOULA	03°38	54°02	104	19
MACOURIA	-	-	2	
MANA	05°40	53°47	2	18
MARIPA	03°48	51°53	12	20
MONTJOLY	-	-	7	
MONTSINERY	04°54	52°30	3	21
OUANARY	04°13	51°41	10	22
PARIACABO	05°12	52°43	21	23

STATIONS et POSTES				
GUYANE	Latitude N	Longitude W	Altitude en mètres	N° d'ordre des postes
PETIT-CAYENNE	-	-	4	
PIERETTE	04°01	52°34	21	24
REGINA	04°19	52°07	3	25
ROROTA	-	-	75	
ROURA	04°44	52°17	12	27
SAUL	03°37	53°12	220	28
SAUT-SABBAT	05°25	53°40	6	29
SINNAMARY	05°23	52°57	2	30
SOPHIE	03°58	53°30	98	31
ST-ELIE	04°49	53°16	100	34
ST-JEAN	05°25	54°06	12	35
ST-LEON	03°53	53°22	-	36
TONATE	05°01	52°29	3	37
TONNEGRANDE	04°50	52°27	5	38
VENUS	05°08	53°02	-	39
YAYA	04°37	54°20	-	40

GUYANE

POSTES PLUVIOMETRIQUES

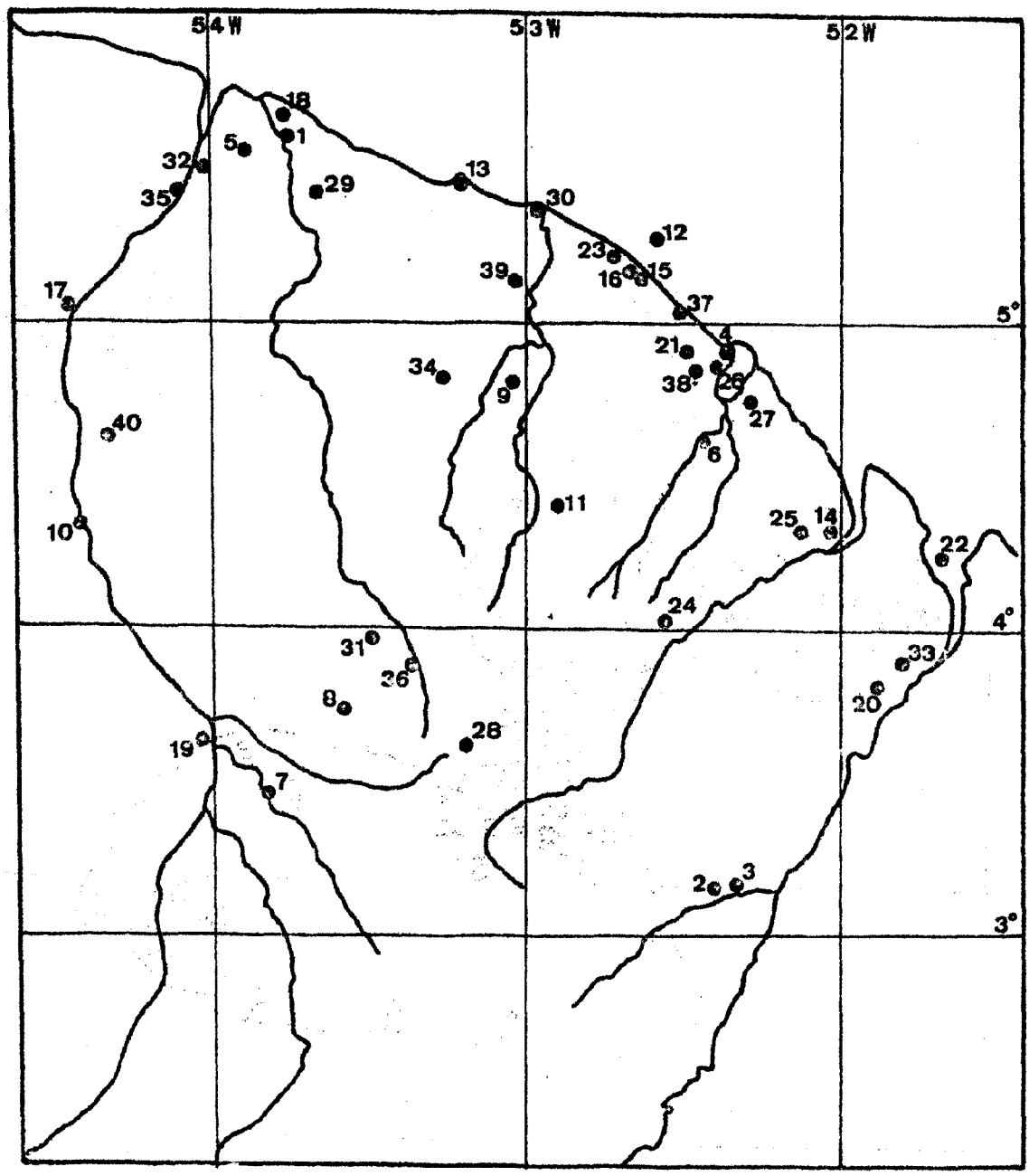

GUADELOUPE — POSTES — PLUVIOMETRIQUES

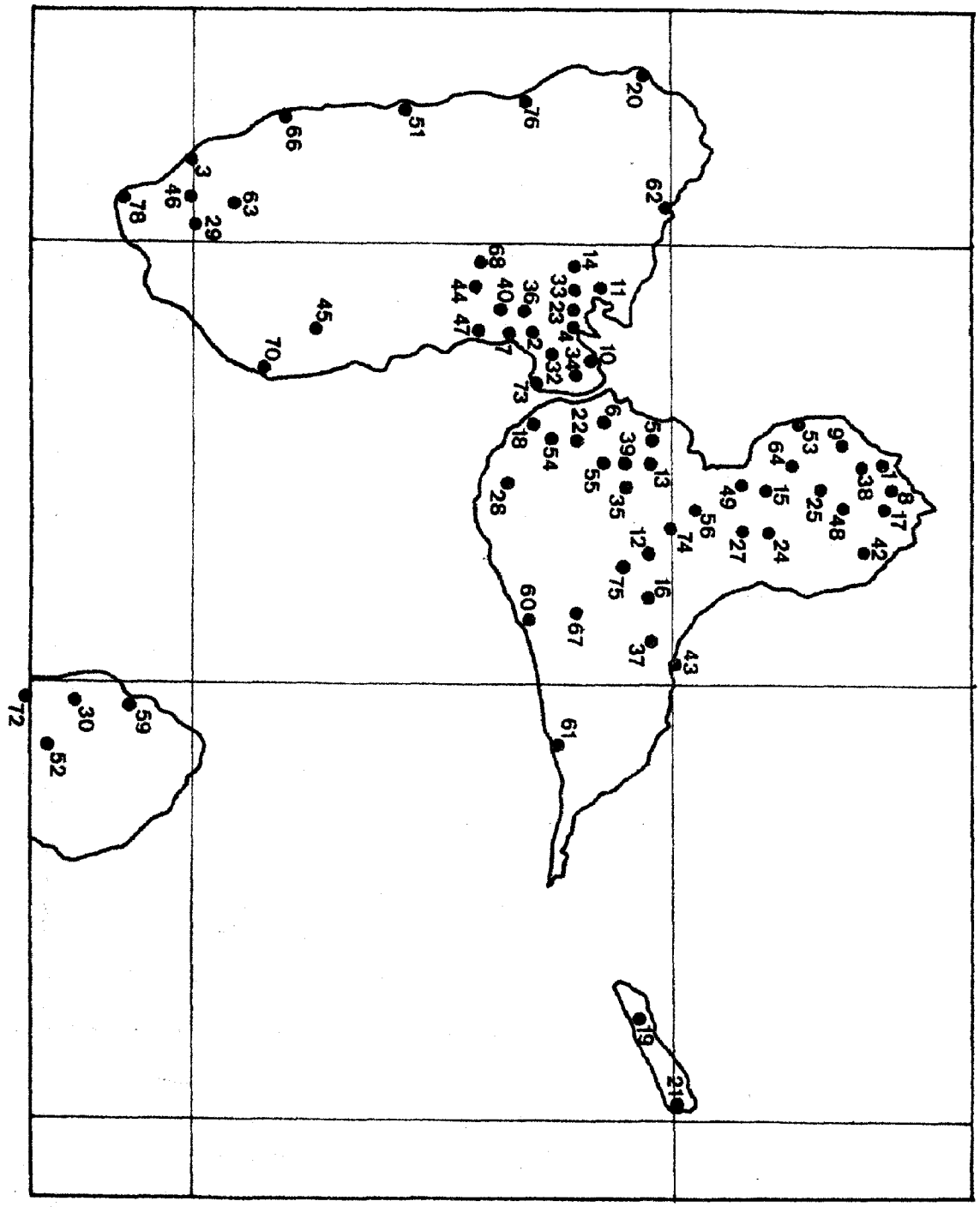
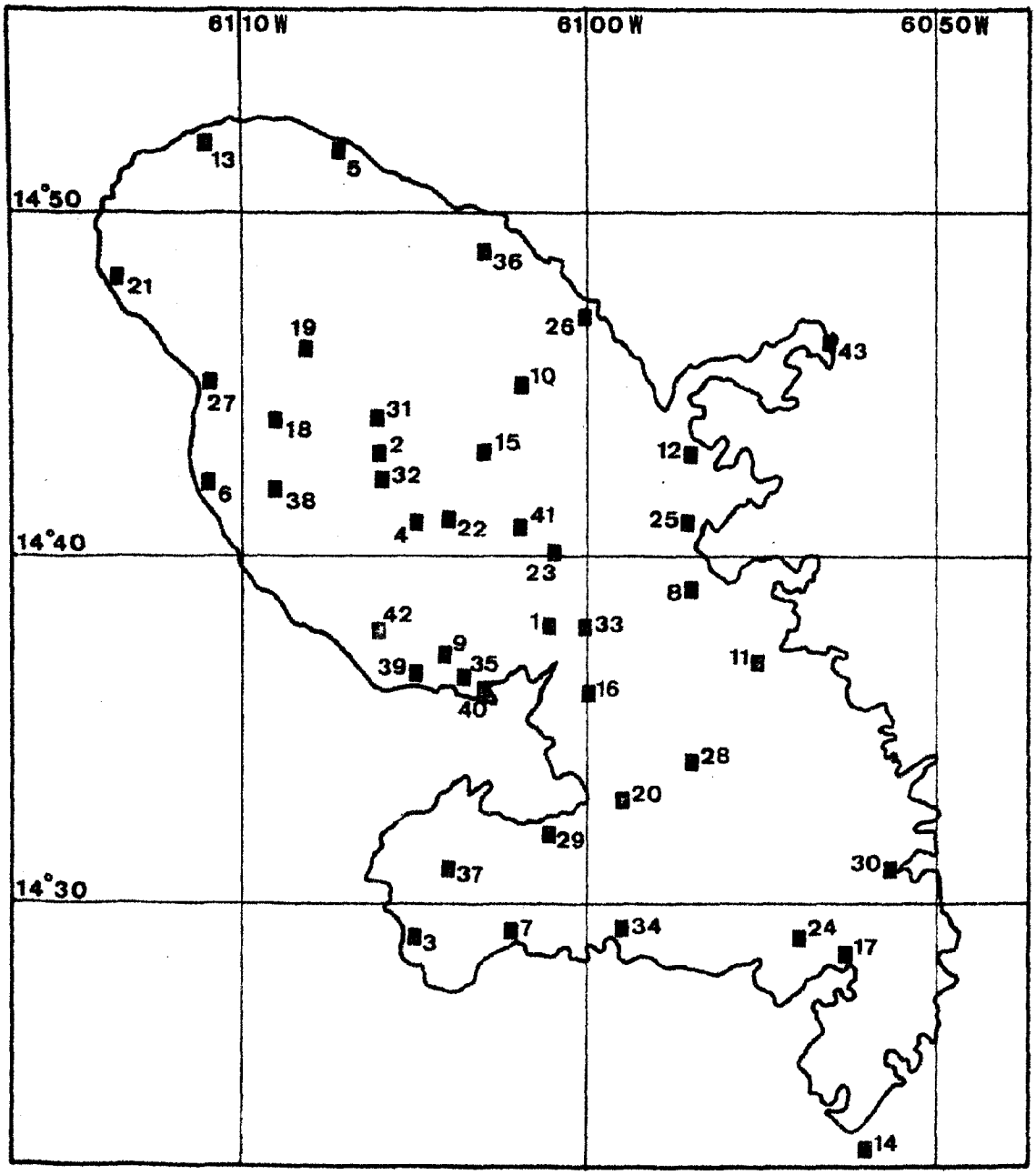
MARTINIQUE POSTES PLUVIOMETRIQUES