1975

MOIS \ STATIONS	TEMPERATURES MINIMALES (MOY.)								TEMPERATURES MAXIMALES (MOY.)							
	Fort-de-France	Lamentin	Pointe-à-Pitre	Gustavia	Rochambeau	St-Laurent	St-Georges	Maripasoula	Fort-de-France	Lamentin	Pointe-à-Pitre	Gustavia	Rochambeau	St-Laurent	St-Georges	Maripasoula
JANVIER	20.8	20.6	19.4	21.9	22.5	22.1	21.3	21.5	26.9	27.6	28.0	26.0	[illegible]	29.7	28.7	31.1
FEVRIER	20.6	21.3	18.9	22.0	22.8	21.7	21.2	21.4	26.6	27.5	28.1	25.6	[illegible]	[illegible]	28.4	30.4
MARS	21.1	21.3	19.4	22.5	22.7	22.0	21.1	21.2	[illegible]	[illegible]	28.7	28.3	[illegible]	[illegible]	29.8	31.3
AVRIL	21.8	21.9	20.1	22.7	23.0	22.1	21.8	21.8	[illegible]	[illegible]	[illegible]	23.9	29.0	[illegible]	[illegible]	31.4
MAI	22.5	23.0	21.6	23.7	22.9	22.7	21.6	22.0	[illegible]	[illegible]	30.1	[illegible]	[illegible]	[illegible]	[illegible]	[illegible]
JUIN	23.4	24.3	22.7	x	22.0	22.2	21.1	21.6	30.0	30.2	31.0	x	28.5	[illegible]	29.0	30.8
JUILLET	23.4	24.1	22.6	25.0	21.7	21.8	20.7	21.3	30.3	30.6	[illegible]	30.7	29.7	[illegible]	30.5	31.2
AOUT	23.3	23.9	22.6	25.2	21.9	22.1	20.9	21.4	29.7	30.3	[illegible]	30.6	30.0	31.3	30.6	32.4
SEPTEMBRE	23.2	22.9	22.6	24.5	21.3	21.9	20.2	20.6	29.8	30.7	31.3	30.0	30.5	32.1	31.6	32.7
OCTOBRE	22.6	22.7	21.9	24.0	21.2	21.9	20.2	20.4	28.7	29.8	30.2	28.9	31.4	32.8	32.8	34.7
NOVEMBRE	22.2	22.0	21.0	23.8	21.5	21.8	20.3	21.1	27.7	29.1	29.6	28.9	30.7	31.3	31.4	34.2
DECEMBRE	21.2	21.8	20.1	21.9	21.9	22.0	20.8	21.4	26.5	28.0	28.1	26.3	29.6	30.5	30.8	33.3
ANNEE	22.2	22.5	21.1	23.4	22.1	22.0	22.6	21.3	28.5	29.2	29.8	28.6	29.5	30.2	30.1	32.1

QC
987
.A7
R4
1975

National Oceanic and Atmospheric Administration

Climate Database Modernization Program

ERRATA NOTICE

One or more conditions of the original document may affect the quality of the image, such as:

Discolored pages
Faded or light ink
Binding intrudes into the text

This document has been imaged through the NOAA Climate Database Modernization Program. To view the original document, please contact the NOAA Central Library in Silver Spring, MD at (301) 713-2607 x124 or www.reference@nodc.noaa.gov.

LASON
Imaging Subcontractor
12200 Kiln Court
Beltsville, MD 20704-1387
March 28, 2002

ANNEE : 1975

Stations / Mois	INSOLATION (Heures)								EVAPORATION (mm)							
	Fort de France	Lamentin	Pointe à Pitre	Gustavia	Rochambeau	St-Laurent	St-Georges	Maripasoula	Fort-de-France	Lamentin	Pointe-à-Pitre	Gustavia	Rochambeau	St-Laurent	St-Georges	Maripasoula
JANVIER	253.7	234.3	222.0	233.8	107.1	139.1	95.6	127.6	97.7	93.6	75.2	116.8	49.2	41.7	25.4	27.6
FEVRIER	249.2	230.7	230.9	253.0	104.6	129.5	70.0	130.9	89.1	100.0	71.9	89.4	51.4	43.8	24.4	25.1
MARS	275.5	254.9	241.9	294.7	139.8	174.7	130.4	166.8	97.1	111.9	78.7	96.7	62.7	53.3	32.4	30.0
AVRIL	261.9	243.6	254.8	264.0	129.9	168.6	102.7	x	109.8	121.9	96.1	105.1	44.4	56.2	33.6	31.0
MAI	282.2	273.8	249.8	265.9	186.7	155.6	106.5	53.9	104.3	121.3	94.3	95.6	50.1	41.0	29.2	30.7
JUIN	288.5	269.4	238.7	x	143.0	104.7	84.9	147.1	114.5	128.6	91.8	x	30.1	21.2	22.1	26.2
JUILLET	266.1	272.5	257.4	307.8	180.4	145.5	153.7	185.4	110.8	132.8	98.7	102.1	40.7	27.8	31.7	32.6
AOUT	267.1	256.1	251.5	303.6	197.1	205.2	147.8	200.4	107.3	99.7	84.8	101.1	45.9	38.3	38.0	35.2
SEPTEMBRE	243.4	236.5	208.1	217.2	236.5	226.4	220.6	237.4	72.3	79.0	66.3	73.8	58.1	46.9	51.1	48.9
OCTOBRE	238.8	216.9	207.6	239.8	267.0	230.8	267.2	277.9	64.3	73.5	57.8	72.6	75.1	45.5	69.6	60.4
NOVEMBRE	228.3	215.7	212.4	241.0	241.6	193.2	214.7	239.2	58.3	60.0	49.4	74.8	58.6	42.9	46.1	51.0
DECEMBRE	195.2	168.2	180.2	208.4	189.0	153.7	172.5	189.5	63.4	65.1	56.0	106.5	47.8	36.0	36.6	36.9
ANNEE	3049.9	2872.6	2755.3	x	2122.7	2027.0	1499.4	x	1088.9	1187.4	921.0	x	51.2	494.6	440.2	435.6

ANNEE : 1975

STATIONS	TEMPERATURE DE L'AIR						HUMIDITE %				NEBULOSITE			
	Moy. Max.	Moy. Min.	$\frac{Tx+Tn}{2}$	Ecart à Moy.	Max. Abs.	Min. Abs.	Moy. 05h.	Moy. 11h.	Moy. 17h.	Moy. 23h.	05h.	11h.	17h.	23h.
FORT-DE-FRANCE	28.5	22.2	25.4	+ 0.3	32.5	18.4	86	71	77	87	x	5	5	x
LE LAMENTIN	29.2	22.5	25.9	- 1.9	32.9	15.3	89	71	75	86	4	5	5	4
POINTE-A-PITRE	29.8	21.1	25.5	+ 0.2	33.0	15.8	93	66	70	89	4	6	5	3
GUSTAVIA	28.6	23.4	26.0	+ 0.3	33.2	19.1	81	72	75	81	x	x	x	x
ROCHAMBEAU	29.5	22.1	25.8	+ 0.2	31.8	19.2	96	74	82	94	5	6	6	5
SAINT-LAURENT	30.2	22.0	26.1	+ 0.4	34.2	19.7	98	73	83	96	4	6	6	x
SAINT-GEORGES	30.1	22.6	26.4	+ 1.4	33.9	18.2	99	75	84	99	5	6	5	x
MARIPASOULA	32.1	21.3	26.7	+ 1.6	36.1	17.1	98	63	80	97	x	x	x	x

ANNEE : 1975

	VENT DE SURFACE (m/s)							NOMBRE DE JOURS					
	VITESSE MOYENNE				MAXIMUM								
	à 05h.	à 11h.	à 17h.	à 23h.	Direction	Vitesse	Dates	Ciel clair	Ciel couvert	Orage	Brouillard	Coup de vent	Tempête
FORT-DE-FRANCE	5	7	6	6	10	19	25/1	x	x	13	0	24	0
LE LAMENTIN	2	5	4	3	12	19	2/9	1	8	18	0	6	0
POINTE-A-PITRE	1	5	4	1	06	16	4/10	0	7	23	0	1	0
GUSTAVIA	4	5	5	5	08	36	22/1	x	x	13	0	55	19
ROCHAMBEAU	5	6	6	5	06	19	16/1	0	60	28	52	8	0
SAINT-LAURENT	0	3	3	0	10	15	20/7	0	30	77	22	0	0
SAINT-GEORGES	0	2	1	0	10	10	26/5	0	29	41	72	0	0
MARIPASOULA	0	1	1	0	06	21	6/3	x	x	94	96	1	1

ANNEE: 1975

RENSEIGNEMENTS COMPLEMENTAIRE POUR L'AERODROME
DE POINTE-A-PITRE RAIZET

VENT AU SOL																		FREQUENCE DES DIRECTIONS
heures	N	NNE	NE	ENE	E	ESE	SE	SSE	S	SSW	SW	WSW	W	WNW	NW	NNW	Cal
05	1	2	10	29	82	9	2	1	0	0	0	0	0	0	2	1	226
11	3	8	18	55	177	55	24	4	4	2	0	0	1	2	1	4	7
17	4	13	28	54	178	55	10	2	2	0	0	1	1	0	2	0	15
23	0	3	11	126	111	16	2	0	0	0	0	0	1	0	0	1	194

VISIBILITE-FREQUENCE										
Heures	<50 m.	<200 m.	<500 m.	<1 km	<2 km	<4 km	<10 km	<20 km	<50 km	≥ 50 km
05	0	0	0	0	0	0	7	265	365	0
11	0	0	0	0	0	0	27	184	364	1
17	0	0	0	0	0	5	30	181	365	0
23	0	0	0	0	3	4	9	247	365	0

NUAGES BAS (nebul. 5 à 7)									FREQ. DES HAUTEURS
Heures	<50 m.	<10 m.	<200 m.	<300 m.	<600 m.	<1000 m.	<1500 m.	<2000 m.	<2500 m.
05	0	0	0	0	17	21	30	48	48
11	0	0	0	0	31	189	192	206	226
17	0	0	0	1	16	56	61	84	84
23	0	0	0	0	15	23	25	33	34

NUAGES BAS (Nebul = 8)									FREQUENCE DES HAUTEURS
Heures	<50 m.	<100 m.	<200 m.	<300 m.	<600 m.	<1000 m.	<1500 m.	<2000 m.	<2500 m.
05	0	0	0	0	0	0	0	0	0
11	0	0	0	0	0	0	0	0	0
17	0	0	0	0	0	0	1	1	1
23	0	0	0	0	0	0	0	0	0

ANNEE : 1975

MARTINIQUE				
POSTES SELECTIONNES	Total en m/m	* Ecart à moyenne	Maxi en 24 heures	Nombre de jours
Grand Rivière (Bonusèjour)	2396.1	x	154.4	292
Trinité (Caravelle	≥769.1	x	56.6	≥168
François (Chopotte)	1395.2	x	77.5	265
Vauclin (Paquemar)	1099.9	312.1	100.3	176
Ste-Anne (Belfond)	1194.6	x	77.7	166
Morne Rouge (Champflore)	4467.3	x	190.0	307
Fonds St Denis (Morne des Cadets)	3067.7	-146.3	153.8	330
St Esprit (Avenir)	1622.9	x	83.0	193
St Pierre (Gendarmerie)	1611.6	-399.4	140.0	191
Fort de France (Desmix)	1794.2	-254.8	102.5	280
Lamentin (Aéroport)	1972.0	-108.0	109.4	285
Diamant (Gendarmerie)	1135.7	-175.3	90.4	165

* Ecart à la moyenne, période 1951-1970

ANNEE : 1975

GUADELOUPE				
POSTES SELECTIONNES	Total en m/m	* Ecart à moyenne	Maxi en 24 heures	Nombre de jours
St François (Ferme Mau)	886.3	x	67.5	185
** Douville Ste Anne	1239,3	-408.7	97.7	224
Morne à l'Eau	1400.0	x	112.0	169
Anse Bertrand	871.3	-545.7	86.8	106
Pointe-à-Pitre (Raizet)	1614.0	-264.0	97.1	251
Neuf Chateau	3204.7	-628.3	110.0	281
** Duclos	2474,8	-491.2	79.5	268
Saint Claude (Bonne Terre)	2413.5	x	95.0	203
Basse Terre	1216.3	-361.7	50.4	217
Vieux-Habitants	782.3	-381.7	47.0	162
Désirade(Météo)	1047.3	+ 13.3	124 .5	162
Marie Galante (Ferme du Vidon)	1235.5	x	70.2	162
Gustavia	1076.7	+213.7	95.9	219

* Ecart à la moyenne, période 1951-1970

** Période 1966-1970

ANNEE : 1975

GUYANE				
POSTES SELECTIONNES	Total en m/m	Ecart à moyenne	Maxi en 24 heures	Nombre de jours
Cayenne Ville	2519.6	-276.4	87.5	220
Cayenne (Rochambeau)	3575.8	+247.2	165.6	286
Kaw	3836.5	+ 48.9	107.6	264
Regina	3404.0	-174.6	65.7	270
St-Georges	3390.3	- 28.2	97.0	255
Camopi	2409.8	-145.1	55.3	255
Iracoubo	x	x	x	x
Kourou	3052.0	x	129.5	221
St Elie	2657.1	+399.7	106.6	179
Saül	2703.5	+431.7	74.7	281
Aouara	1396.8	- 15.6	94.5	125
St-Laurent	2712.1	+379.5	77.5	272
Grand Santi	2500.9	+198.4	108.8	212
Maripasoula	2815.6	+339.3	89.3	257

ANNEE : 1975

MARTINIQUE — HAUTEUR DES PRECIPITATIONS EN MM

POSTES \ MOIS	J	F	M	A	M	J	J	A	S	O	N	D	ANNEE
ACAJOU	217.5	148.0	68.2	37.0	72.3	56.7	63,5	201.8	218.2	522.4	186.5	328.3	2120.4
ALMA	470.0	396.2	285.4	197.7	174.7	149.7	168.0	457,5	396.0	925.0	406.4	763.8	4790.1
ANSES D'ARLETS	108.5	40.0	19.1	11.7	22.1	44.1	19.5	198.7	91.2	291.3	209.0	183.5	1238.7
BALATA (Donis)	345.4	236.5	126.7	103.5	120.5	79.1	149.5	323.3	357.0	718.3	335.1	541.8	3436.7
BASSE POINTE (GIE)	111.6	99.2	55.1	47.4	99.2	79.7	67.6	184.0	150.7	477.6	180.2	277.1	1829.4
CARAVELLE	51.8	45.5	34.9	13.3	13.5	0	13.5	116.0	46.5	222.2	98.3	113.6	769.1
CARBET (Sanatorium)	86.7	38.0	13.5	10.2	23.2	15.6	30.7	137.4	60.4	248.5	93.2	67.5	824.9
CASE PILOTE (Choiseul)	x	x	x	7,5	26.5	25.5	34.5	128.3	175.0	325.5	143.0	141.5	x
CHAMPFLORE	457.9	309.9	177.6	141.0	184.5	140.4	199.5	495.7	302.7	810.5	404.9	842.7	4467.3
CHOPOTTE	102.5	47.9	34.9	23.8	35.4	56.4	38.0	112.3	166.5	406.8	214.1	156.6	1395.2
DEUX CHOUX	461.2	490.4	255.8	190.8	222.0	152.5	244.1	396.7	324.4	851.3	453.2	844.6	4887.0
DIAMANT	91.2	43.6	21.0	13.9	26.5	40.8	19.5	157.0	98.2	237.3	152.8	233.9	1135.7
DUCHESNE (Robert)	91.7	72.1	31.1	27.3	32.9	44.3	54.4	174.8	123.5	448.9	218.4	242.1	1561.5
FORT DE FRANCE (Desaix)	175.9	114.6	55.2	31.5	51.4	47.3	48.0	174.5	165.1	415.2	255.5	254.0	1794.2

ANNEE : 1975

MARTINIQUE — HAUTEUR DES PRECIPITATIONS EN MM

POSTES \ MOIS	J	F	M	A	M	J	J	A	S	O	N	D	ANNEE
POINTE DES NEGRES	99.0	44.8	33.4	23.4	34.8	33.4	24.8	157.5	185.7	381.4	250.4	193.3	1461.9
PRECHEUR	156.1	79.5	18.8	8.3	5.8	21.0	27.6	x	118.0	211.1	100.1	139.3	x
RABUCHON	232.4	193.6	116.3	78.1	107.2	54.9	102.2	306.6	247.1	652.9	339.1	417.4	2848.6
RIVIERE BLANCE	200.8	228.7	105.4	62.1	99.0	46.8	107.3	251.3	170.1	525.6	282.4	409.3	2488.8
RIVIERE PILOTE (Gendarmerie)	94.8	76.5	31.3	19.2	30.6	50.7	15.9	158.4	131.2	193.4	90.2	212.8	1105.0
ROBERT (Gendarmerie)	132.4	133.1	24.9	35.8	41.7	34.5	51.3	161.5	141.1	404.2	197.2	243.8	1601.5
SAINTE ANNE(Belfond)	94.4	58.9	38.4	17.0	13.6	32.4	20.9	142.0	101.2	245.3	149.3	281.2	1194.6
SAINT ESPRIT(Avenir)	167.3	111.4	40.1	26.6	48.5	52.7	40.2	150.0	174.0	390.1	205.7	216.3	1622.9
SAINTE MARIE (Gendarmerie)	129.9	104.3	57.9	38.4	69.6	47.3	52.5	253.0	191.2	360.6	172.2	160.9	1637.8
SAINT PIERRE (Gendarmerie)	228.6	112.4	43.9	27.7	29.9	28.8	81.8	204.4	89.5	443.0	106.0	215.6	1611.6
TERREVILLE	187.2	154.9	63.0	51.4	67.7	41.0	75.8	198.7	193.7	466.9	242.0	311.0	2053.3
TIVOLI	195.9	161.5	66.9	42.4	73.2	51.3	85.2	211.9	218.3	488.0	296.0	446.5	2337.1
TRINITE(Spoutourne)	115.0	97.0	40.0	15.0	34.0	35.0	45.0	149.0	113.0	400.0	122.0	190.0	1355.0
TROIS ILETS(Poterie)	137.1	76.6	28.9	16.1	30.7	39.1	47.5	209.2	82.8	313.5	173.9	239.7	1395.1
VAUCLIN(Paquemar)	82.2	55.2	32.2	8.6	85.7	38.9	42.4	114.0	66.5	270.8	144.5	158.9	1099.9

ANNEE : 1975

MARTINIQUE

HAUTEUR DES PRECIPITATIONS EN MM

POSTES / MOIS	J	F	M	A	M	J	J	A	S	O	N	D	ANNEE
FOURNIOLS	191 0	202 1	66 6	66.1	132 1	72.2	61.6	284.9	194.6	530 4	305 1	352.5	2459.2
FRANCOIS (Gie)	95.3	33 8	47.9	13.2	34.8	61.3	23.0	163.3	119 4	404.5	186.4	131.5	1314 4
GRAND RIVIERE	221.5	161.9	72.1	71.2	55.3	115 1	76.8	238.8	258 1	562.4	132 2	424.7	2390.1
ILET CABRI	76.2	77.3	17.9	6.7	2.1	25 1	14.8	95.0	54.0	350 7	116 9	202 4	1039 1
GROS MORNE (CFPA)	205.5	117.4	76 0	x	89.2	70.2	x	142.7	128.2	x	176 4	x	x
LA MEDAILLE	391.2	339.4	194.3	149.1	158 4	93 6	153 9	387.3	273.3	852.9	428 1	732.4	4153.9
LE LAMENTIN (Aéroport)	195.8	122.1	76.3	40 7	52.1	55 5	53 6	207 0	213.6	437.8	251.1	266.4	1972 0
LORRAIN (Le Vallon)	172.9	153.5	42.9	32.0	67.6	64.4	38.6	204.9	194.5	461 4	230.6	291.3	1954.6
MACOUBA (Bellevue)	211.8	155.1	90.7	65.0	64.7	99.5	87.5	225.8	197.0	564.3	181.2	369.7	2312.3
MARIN	137.4	97.1	75.6	27.7	50.0	48.4	47.4	159.5	145.0	299 1	163 6	269.4	1520.2
MORNE-DES-CADETS	410.6	268.4	116.9	98.8	88.5	85.4	196.4	355.1	169.2	592.2	232.1	454.1	3067.7
MORNE ROUGE (Gie)	456.2	378.8	132.6	130.1	165.1	112.2	161.5	512.4	300.0	659.8	339.1	673.7	4021 5
PETIT BOURG (Usine)	181.4	123.3	42.5	38.0	51.3	77.1	48.8	213.0	107.7	411 4	214.2	294.8	1803.5
PETIT MORNE (Irat)	211.5	93.9	75.7	40.1	62.2	65.9	44.2	152.0	223 9	473.0	338 3	221.4	2002.1

ANNEE : 1975

GUADELOUPE

HAUTEUR DES PRECIPITATIONS EN MM

POSTES \ MOIS	J	F	M	A	M	J	J	A	S	O	N	D	ANNEE
ANSE-BERTRAND	59.7	37.5	7.8	2.7	100.1	31.7	26.5	84.4	121.9	75.0	84.5	239.5	871.3
BASSE-TERRE	102.0	66.8	41.7	27.6	78.9	72.3	77.9	175.4	121.1	201.1	164.9	86.6	1216.3
BELLECOUR	114.0	21.0	68.0	4.0	41.0	81.0	54.0	126.0	196.0	146.0	166.0	190.0	1207.0
BELLE-PLAINE	187.0	52.0	66.0	6.0	84.0	99.0	92.0	212.0	329.0	279.0	246.0	267.0	1919.0
BETIN	61.5	53.5	49.0	13.5	96.0	34.0	19.0	156.0	111.0	116.5	109.5	246.0	1065.5
BIRMINGHAM	135.0	50.0	84.0	6.0	57.0	77.0	52.0	145.0	246.0	169.0	134.0	233.0	1388.0
BLACHON	93.0	27.0	65.0	8.0	42.0	62.0	105.0	176.0	177.0	131.0	105.0	169.0	1160.0
BLANCHET	125.0	42.0	72.0	22.0	92.0	95.0	47.0	98.0	169.0	135.0	180.0	239.0	1316.0
BOYVINIERE	114.0	29.0	52.0	4.0	76.0	169.0	58.0	120.0	291.0	189.0	181.0	316.0	1599.0
CONVENANCE	116.0	35.0	87.0	1.0	71.0	89.0	74.0	153.0	254.0	357.0	250.0	284.0	1771.0
CLUGNY	111.5	55.0	57.0	12.0	110.0	58.5	49.5	136.5	126.0	148.0	119.0	282.0	1265.0
DARBOUSSIER	96.0	42.0	53.0	16.0	69.0	56.0	40.0	143.0	111.0	x	165.0	241.0	x
DESHAIES	113.6	61.0	122.5	110.9	88.2	42.5	45.4	233.6	187.7	181.1	111.9	138.0	1436.4

ANNEE : 1975

GUADELOUPE — HAUTEUR DES PRECIPITATIONS EN MM

POSTES \ MOIS	J	F	M	A	M	J	J	A	S	O	N	D	ANNEE
DESIRADE (Gie)	53.0	37.2	23.4	9.1	36.9	65.6	45.4	87.0	74.8	214.9	111.4	237.4	996.1
DESIRADE (METEO)	67.4	31.7	28.4	14.3	33.1	52.1	36.3	48.3	94.0	240.7	104.7	296.3	1047.3
DOTHEMARE	172.0	59.0	51.0	15.0	75.0	93.0	56.0	168.0	288.0	310.0	146.0	259.0	1692.0
DUCLOS	164.3	49.7	165.3	26.0	238.1	96.9	120.2	226.0	205.4	458.3	384.8	339.8	2474.8
DUPUY	119.0	33.0	88.0	10.0	51.0	123.0	84.0	208.0	262.0	224.0	168.0	239.0	1609.0
DUVAL	126.0	78.0	55.5	20.5	137.0	70.0	37.5	135.5	153.5	150.0	99.5	363.5	1426.5
FERME DU VIDON	95.6	64.2	77.4	15.6	30.9	61.3	35.8	83.3	149.0	259.7	202.8	159.9	1235.5
GIRARD	96.0	40.0	44.5	14.5	83.0	50.5	26.5	125.0	133.5	94.5	122.5	261.5	1092.0
GOURBEYRE	169.2	176.0	166.7	46.5	125.1	137.2	157.2	156.5	178.0	352.1	304.3	155.9	2125.0
GRAND BOURG	130.2	56.0	75.7	19.6	27.5	32.1	41.4	115.2	167.0	221.8	181.3	170.1	1237.9
GROSSE MONTAGNE	151.0	62.0	109.7	11.4	73.9	82.9	99.7	137.9	187.0	391.1	284.6	307.2	1898.4
GUSTAVIA	127.8	32.5	25.7	32.6	46.3	28.4	58.6	96.6	226.3	171.6	53.9	176.4	1076.7
LAMENTIN (gie)	136.7	12.4	143.2	0.2	47.5	88.1	83.2	273.8	175.2	165.8	141.4	261.8	1529.3
LABARTHE	94.5	36.5	32.0	9.0	22.0	43.0	27.0	79.0	117.5	136.5	180.5	198.0	975.5

ANNEE : 1975

GUADELOUPE

HAUTEUR DES PRECIPITATIONS EN MM

POSTES \ MOIS	J	F	M	A	M	J	J	A	S	O	N	D	ANNEE
LE BOYER	134.0	39.0	133.0	18.0	184.0	129.0	148.0	428.0	299.0	199.0	166.0	180.0	2057.0
LES GALBAS	85.0	27.0	158.0	3.0	77.0	85.0	98.0	79.0	266.0	169.0	134.0	176.0	1558.0
LES PLAINES	221.6	99.8	99.7	34.4	159.1	87.3	93.7	263.6	245.8	366.2	246.5	344.5	2262.2
MORNE A L'EAU	137.3	16.0	79.0	8.2	111.4	107.3	52.1	88.2	270.9	142.8	165.7	221.1	1400.0
MOULE	77.5	29.6	25.4	15.6	35.7	46.6	27.7	86.1	143.9	172.7	82.1	250.7	993.6
NEUF CHATEAU	189.8	146.8	174.5	68.2	268.0	121.3	162.4	198.8	268.0	541.4	541.2	524.3	3204.7
PETIT CANAL	123.3	53.6	64.4	16.5	53.1	40.6	33.4	132.7	130.1	152.4	102.4	263.8	1166.3
PETIT-BOURG	162.5	31.6	66.0	5.9	105.7	95.9	210.7	314.3	311.2	385.3	227.0	255.3	2171.4
PHILISBOURG	85.5	48.5	50.0	16.0	152.0	47.0	29.0	139.0	141.5	123.0	161.0	263.0	1255.5
PIGEON	144.7	93.3	34.2	18.0	129.9	59.4	74.4	140.7	207.4	207.3	56.9	111.8	1278.0
POINTE A PITRE (Aéroport)	161.0	65.3	48.6	26.7	74.3	94.2	55.4	152.2	261.7	248.4	162.1	264.1	1614.0
POINTE NOIRE	150.0	29.6	23.4	29.9	53.5	28.2	22.5	75.7	59.0	48.3	41.9	94.9	656.9

ANNEE : 1975

GUADELOUPE — HAUTEUR DES PRECIPITATIONS EN MM

POSTES \ MOIS	J	F	M	A	M	J	J	A	S	O	N	D	ANNEE
PORT-LOUIS	116.6	43.6	57.5	2.5	57.3	68.6	33.3	126.4	305.8	143.9	139.8	192.9	1288.2
RICHEVAL	133.0	37.0	79.0	17.0	82.0	94.0	44.0	91.0	194.0	131.0	137.0	273.0	1247.0
SAINTE-AMELIE	108.0	66.5	69.0	22.0	89.0	54.5	43.5	169.5	151.5	165.5	128.5	301.0	1348.5
SAINTE-ANNE(Douville)	126.6	48.4	82.7	14.4	54.8	80.6	37.1	71.7	101.2	169.6	163.4	288.8	1239.3
SAINT-CLAUDE(Bonne Terre)	282.5	168.4	78.0	41.2	211.7	165.1	155.8	295.2	244.2	373.3	234.2	163.9	2413.5
SAINTE CLAIRE	x	x	x	x	153.8	26.6	71.5	139.5	152.5	334.0	368.0	251.5	x
SAINT FRANCOIS (Ferme May)	82.1	42.6	24.1	8.1	17.8	34.6	20.4	73.6	109.3	134.9	177.3	161.5	886.3
SAINTE ROSE	100.5	57.0	85.7	29.3	113.0	81.5	62.8	241.7	329.6	210.1	194.5	211.6	1717.3
SUBERCAZEAUX	89.0	31.0	119.0	8.0	64.0	x	105.0	266.0	313.0	152.0	172.0	190.0	x
SYLVAIN	123.5	46.5	72.0	12.5	76.5	72.5	57.5	114.5	167.5	167.0	121.5	285.5	1317.0
VERSAILLES	110.0	26.0	104.0	2.0	91.0	55.0	83.0	155.0	206.0	365.0	297.0	251.0	1745.0
VIEUX-HABITANTS(IFAC)	103.8	30.0	16.8	2.8	53.1	35.8	35.9	78.6	120.2	185.4	70.6	49.3	782.3

ANNEE : 1975

GUYANE — HAUTEUR DES PRECIPITATIONS EN MM

POSTES \ MOIS	J	F	M	A	M	J	J	A	S	O	N	D	ANNEE
ACAROUANY	404.3	201.9	323.0	48.7	423.6	539.4	527.3	129.4	x	75.3	x	443.4	x
AOUARA	157.9	41.4	42.7	61.2	344.6	294.1	298.2	4.0	18.5	5.0	40.3	88.9	1396.8
CAMOPI	167.6	250.2	238.7	298.6	317.1	288.2	173.4	235.8	170.6	56.9	99.1	113.6	2409.8
CAYENNE-VILLE	177.2	252.7	187.3	128.1	314.8	689.7	396.7	119.3	41.9	22.9	66.4	122.6	2519.6
CAYENNE SUZINI	163.9	251.0	195.0	167.2	314.1	729.5	268.7	120.9	41.0	28.1	106.5	161.9	2547.8
CABASSOU	218.7	257.6	171.7	230.3	335.7	784.1	407.9	114.6	66.0	13.7	131.7	182.1	2914.1
DEGRAD EDMOND	341.4	365.4	301.2	301.8	382.8	595.8	285.4	278.2	171.5	59.5	242.5	338.7	3664.2
DEGRAD ETIENNE	348.1	321.6	338.5	331.5	392.6	615.2	288.6	285.1	182.2	67.3	239.5	391.8	3802.0
DORLIN	333.9	159.2	308.3	337.7	302.7	231.0	844.7	305.5	163.5	46.5	105.6	285.2	3423.8
GRAND SANTI	182.4	166.9	225.9	228.8	368.5	264.8	404.7	302.4	48.8	24.7	94.5	188.5	2500.9
GUISAMBOURG	258.5	360.0	412.0	308.5	490.5	363.0	174.0	289.0	286.5	49.0	322.9	407.0	3720.9
ILES DU SALUT	209.7	120.2	37.3	108.2	208.6	644.0	384.3	51.5	40.1	36.9	32.5	165.6	2038.9
IRACOUBO	277.2	x	x	137.9	394.6	381.8	305.8	160.2	120.[illegible]	116.2	62.0	206.6	x
KAW	295.2	426.3	372.4	273.6	475.9	650.4	213.3	377.4	148.9	86.3	179.0	337.8	3836.5
KOUROU	343.0	206.0	200.5	191.5	421.0	605.5	511.0	98.0	71.0	48.5	109.5	246.5	3052.0

ANNEE : 1975

GUYANE

HAUTEUR DES PRECIPITATIONS EN MM

POSTES \ MOIS	J	F	M	A	M	J	J	A	S	O	N	D	ANNEE
MONTSINERY	277.6	335.0	242.3	262.1	518.1	799.5	287.1	228.9	19.8	4.8	80.6	243.1	3298.8
MANA	182.5	44.6	75.9	43.2	284.0	354.0	387.3	27.4	49.2	1.6	48.6	286.6	1784.9
MARIPASOULA	131.8	185.0	319.0	221.7	310.1	392.8	397.6	342.4	70.2	34.1	123.9	287.0	2815.6
REGINA	310.1	202.0	414.1	333.5	329.7	403.8	333.7	263.0	131.8	101.0	220.0	361.3	3404.0
ROCHAMBEAU	283.8	397.6	233.5	297.8	388.8	800.1	350.6	237.0	214.2	44.2	136.1	192.1	3575.8
ROURA	456.9	448.4	236.0	298.5	501.6	787.4	371.5	252.8	255.4	102.4	112.6	236.7	4060.2
SAINT-LAURENT	327.3	165.4	192.3	86.7	288.3	466.4	407.6	234.7	117.5	107.8	146.1	172.0	2712.1
SAINT GEORGES	388.9	276.3	505.6	264.3	411.8	459.5	230.8	274.1	158.4	53.9	227.4	139.3	3390.3
SAINT-ELIE	246.5	180.2	234.8	179.9	329.7	393.1	397.4	138.9	76.8	73.3	207.4	199.1	2657.1
SAUL	183.1	245.6	401.6	262.9	198.5	263.1	290.8	138.1	89.2	81.1	116.7	432.8	2703.5
SINNAMARY	242.9	209.1	122.6	137.6	216.1	539.7	438.6	70.7	72.3	40.2	82.8	207.0	2379.6
SAUT-SABBAT	304.0	106.1	132.8	132.5	339.1	452.3	648.4	164.2	102.6	145.1	152.9	187.7	2867.7
SAINT-JEAN	218.0	134.8	165.5	x	308.8	275.0	363.0	259.5	102.4	84.0	177.8	158.2	x
TONATE	x	242.1	182.3	190.5	413.1	495.7	268.0	105.9	x	6.5	80.5	169.0	x

STATIONS ET POSTES				
MARTINIQUE	Latitude Nord	Longitude Ouest	Altitude en mètres	N° d'ordr. des postes
ACAJOU	14°38	61°01	102	-
ALMA	14°42	61°05	484	11
ANSE D'ARLETS	14°29	61°05	15	52
BALATA (Donis)	14°40	61°05	482	13
BASSE POINTE (Gie)	14°53	61°07	50	1
CARAVELLE	14°46	61°52	33	75
CARBET (Sanatorium)	14°42	61°11	80	25
CASE PILOTE (Choiseul)	14°38	61°08	115	5
CHAMPFLORE	14°45	61°07	323	42
CHOPOTTE	14°35	60°52	60	28
DEUX CHOUX	14°43	61°06	605	10
DIAMANT	14°29	61°02	05	27
DUCHESNE (Robert)	14°38	60°57	250	48
FORT DE FRANCE (Desaix)	14°37	61°04	144	15
POINTE DES NEGRES	14°36	61°05	30	16
PRECHEUR	14°48	61°13	8	45
RABUCHON	14°42	61°03	431	62
RIVIERE BLANCHE	14°40	61°01	140	61

STATIONS ET POSTES				
MARTINIQUE	Latitude Nord	Longitude Ouest	Altitude en mètres	N° d'ordre des postes
RIVIERE PILOTE (Gie)	14°29	60°54	4	59
ROBERT (Gie)	14°41	60°56	10	47
SAINTE ANNE (Belfond)	14°26	60°52	10	67
SAINT ESPRIT (Avenir)	14°32	60°56	135	-
SAINTE MARIE (Gie)	14°46	60°59	10	71
SAINT-PIERRE (Gie)	14°45	61°11	40	-
TERREVILLE	14°38	61°06	304	-
TIVOLI	14°38	61°04	147	-
TRINITE (Spoutourne)	14°45	60°56	45	76
TROIS ILETS (Poterie)	14°32	61°01	3	-
VAUCLIN (Paquemar)	14°31	60°50	5	50
FOURNIOLS	14°45	60°00	250	72
FRANCOIS (Gie)	14°36	60°54	8	30
GRAND RIVIERE	14°52	61°10	100	19
ILET CABRI	14°23	60°52	17	68
GROS MORNE (C.F.P.A.)	14°42	61°00	240	20

Stations et Postes				
MARTINIQUE	Latitude Nord	Longitude Ouest	Altitude en mètres	N° d'ordre des postes
LA MEDAILLE	14°42	61°05	550	12
LE LAMENTIN (Aéroport)	14°35	61°00	3	37
LE LORRAIN (Le Vallon)	14°50	61°03	100	38
MACOUBA (Bellevue)	14°52	61°09	248	55
MARIN	14°28	60°52	30	39
MORNE DES CADETS	14°44	61°09	510	8
MORNE ROUGE (Gie)	14°46	61.08	448	41
PETIT BOURG (Usine)	14°33	60°59	4	7
PETIT MORNE (Irat)	14°37	60°58	46	35

STATIONS ET POSTES				
GUADELOUPE	Latitude Nord	Longitude Ouest	Altitude en mètres	N° d'ordres des postes
ANSE BERTRAND - Bourg	16°29	61°30	15	1
BASSE TERRE	16°00	61°43	60	3
BELLECOUR	16°16	61°35	31	4
BELLE PLAINE	16°17	61°31	10	6
BETIN	16°27	61°31	17	9
BIRMINGHAM	16°17	61°34	20	10
BLACHON	16°17	61°38	18	11
BLANCHET	16°20	61°25	10	12
BOYVINIERE	16°18	61°30	16	13
CONVENANCE	16°14	61°36	48	17
CLUGNY	16°24	61°29	20	15
DARBOUSSIER	16°14	61°32	3	18
DESHAIES	16°19	61°47	65	20
DESIRADE (Gie)	16°18	61°04	07	-
DESIRADE (Méteo)	16°20	61°00	32	21
DOTHEMARE	16°16	61°30	20	22
SYLVAIN	16°25	61°30	16	64

STATIONS ET POSTES				
GUADELOUPE	Latitude Nord	Longitude Ouest	Altitude en mètres	N° d'ordre des postes
DUCLOS	16°12	61°40	110	-
DUPUY	16°15	61°36	22	23
DUVAL	16°24	61°26	30	24
FERME DU VIDION	15°54	61°15	147	-
GIRARD	16°23	61°26	50	27
GOURBEYRE	16°00	61°41	340	29
GRAND BOURG - Bourg	15°53	61°19	3	-
GROSSE MONTAGNE	16°14	61°39	70	-
GUSTAVIA - Météo	17°54	62°51	45	-
LAMENTIN (Gie)	16°16	61°38	40	33
LABARTHE	16°18	61°17	45	-
LE BOYER	16°19	61°42	40	-
LES GALBAS	16°18	61°40	25	-
LES PLAINES	16°14	61°46	150	-
MORNE A L'EAU - Bourg	16°20	61°27	15	-
MOULE - Bourg	16°20	61°20	10	-
VERSAILLES	16°13	61°36	32	-
VIEUX-HABITANTS (I.F.A.C.)	16°04	61°46	20	66

STATIONS ET POSTES				
GUADELOUPE	Latitude Nord	Longitude Ouest	Altitude en mètres	N° d'ordre des postes
NEUF CHATEAU	16°05	61°36	245	45
PETIT CANAL	16°23	61°29	20	49
PETIT-BOURG - Bourg	16°12	61°36	32	47
PHILISBOURG	16°26	61°28	20	48
PIGEON	16°09	61°46	35	51
POINTE-A-PITRE (Aéroport)	16°16	61°31	7	54
POINTE NOIRE	16°14	61°47	40	-
PORT LOUIS - Bourg	16°25	61°32	5	53
RICHEVAL	16°21	61°27	14	56
SAINTE-AMELIE	16°23	61°29	23	58
SAINT-CLAUDE (Bonne-Terre)	16°01	61°42	370	63
SAINTE CLAIRE	-	-	-	-
SAINT FRANCOIS (Ferme May)	16°16	61°17	30	61
SAINTE ROSE	16°20	61°42	31	62
SUBERCAZEAUX	16°18	61°40	11	-

STATIONS ET POSTES				
GUYANE	Latitude Nord	Longitude Ouest	Altitude en mètres	N° d'ordre des postes
ACAROUANY	05°38	53°47	-	1
AOUARA	x	x	x	x
CAMOPI	03°10	52°20	62	3
CAYENNE - VILLE	04°57	52°20	3	4
CAYENNE-SUZINI	04°56	52°17	7	-
CABASSOU	-	-	12	-
DEGRAD-EDMOND	04°37	52°27	8	6
DEGRAD-ETIENNE	x	x	x	x
DORLIN	03°43	53°35	-	8
GRAND SANTI	04°19	54°25	48	10
GUISAMBOURG	04°24	52°55	2	11
ILES DU SALUT	05°16	52°35	25	12
IRACOUBO	05°29	53°12	3	13
KAW	04°19	52°02	3	14
KOUROU	05°12	52°45	14	-
MONTSINERY	04°54	52°30	3	21
MANA	05°40	53°47	2	18

STATIONS ET POSTES				
GUYANE	Latitude Nord	Longitude Ouest	Altitude en mètres	N° d'ordre des postes
MARIPASOULA	03°38	54°02	104	19
REGINA	04°19	52°07	3	25
ROCHAMBEAU	04°50	52°22	8	26
ROURA	04°44	52°17	12	27
SAINT-LAURENT	05°30	54°02	4	32
SAINT-GEORGES	03°53	51°48	2	33
SAINT-ELIE	04°49	53°16	100	34
SAUL	03°37	53°12	220	28
SINNAMARY	05°23	52°57	2	30
SAUT-SABBAT	05°25	53°40	6	29
SAINT-JEAN	05°25	54°06	12	35
TONATE	05°01	52°29	3	37

MARTINIQUE POSTES PLUVIOMETRIQUES

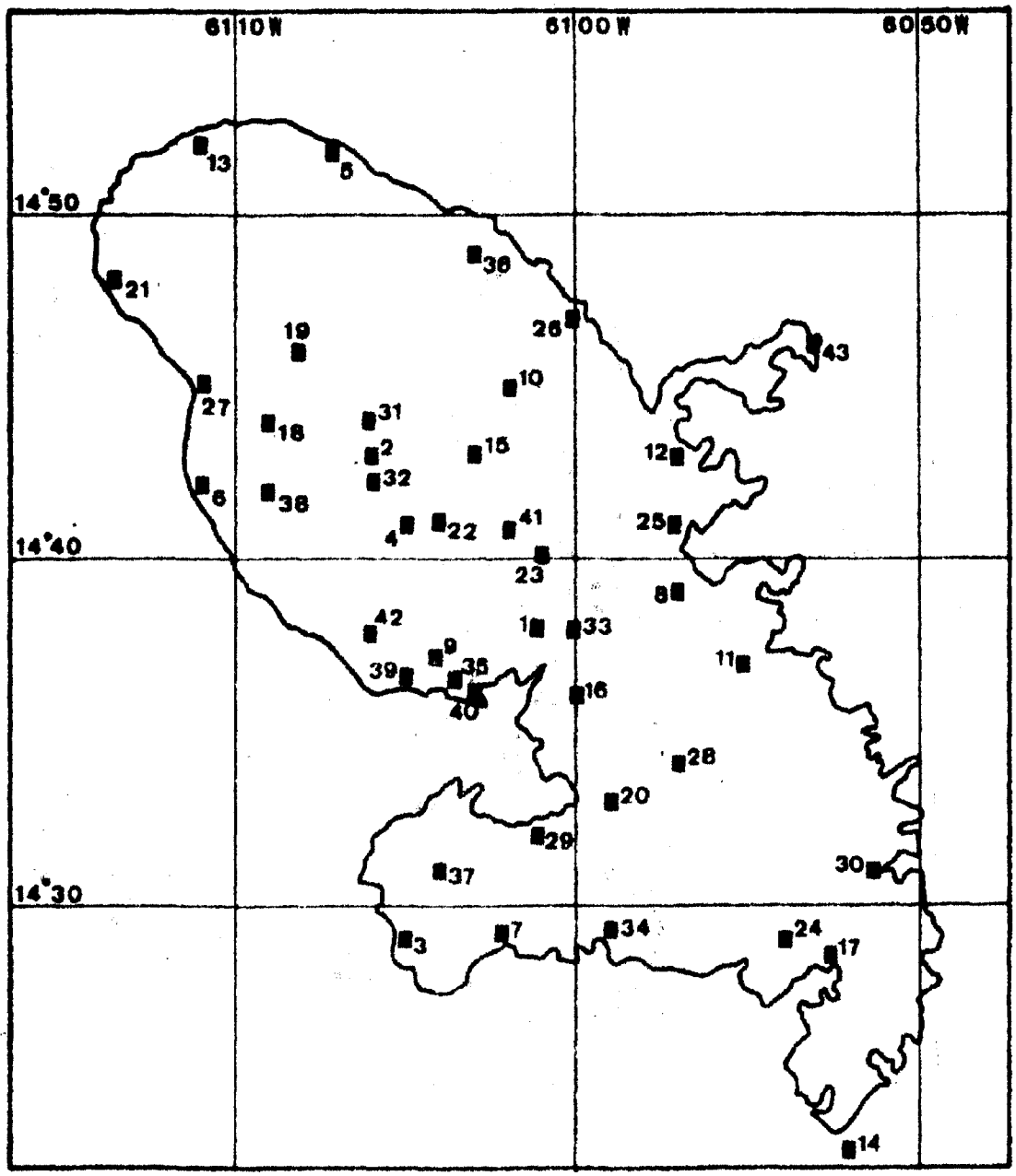

GUADELOUPE POSTES PLUVIOMETRIQUES

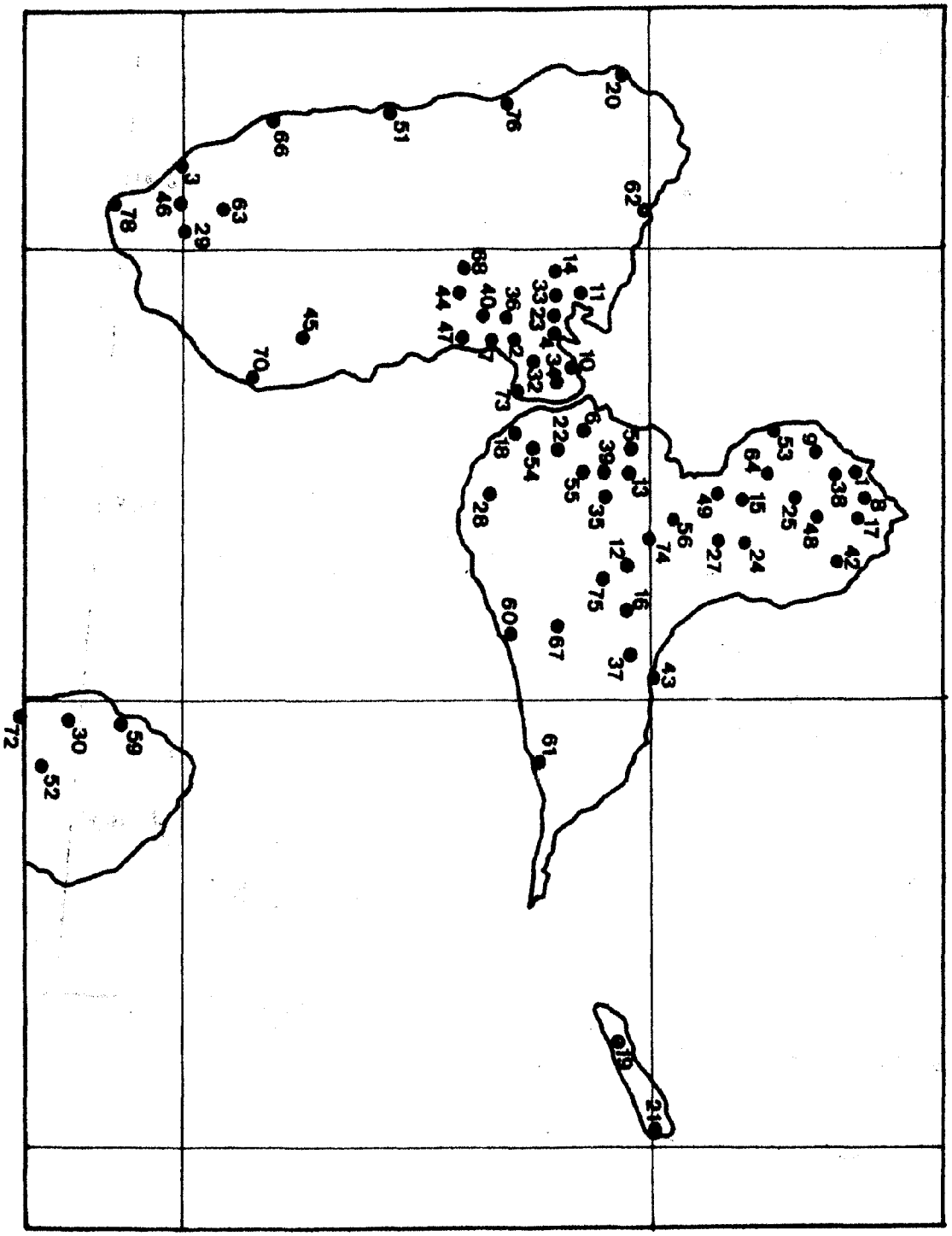
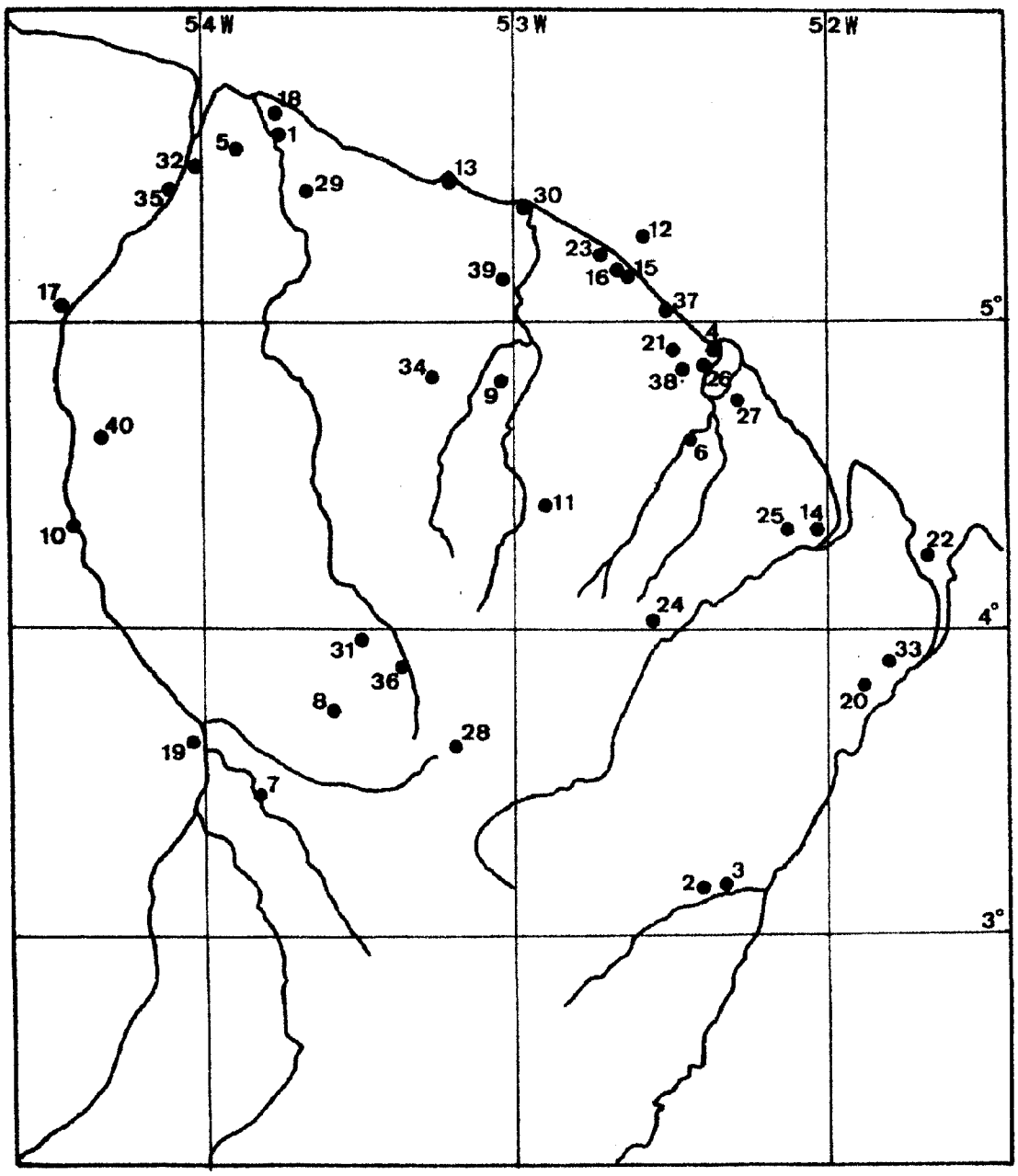
GUYANE POSTES PLUVIOMETRIQUES