OVERSIZE
QC
989
.P7
P65
rocz. 2
(1921 styczeń-czerw.)



National Oceanic and Atmospheric Administration

Climate Database Modernization Program

ERRATA NOTICE

One or more conditions of the original document may affect the quality of the image, such as:

Discolored pages
Faded or light ink
Binding intrudes into the text

This document has been imaged through the NOAA Climate Database Modernization Program. To view the original document, please contact the NOAA Central Library in Silver Spring, MD at (301) 713-2607 x124 or www.reference@nodc.noaa.gov.

LASON
Imaging Subcontractor
12200 Kiln Court
Beltsville, MD 20704-1387
March 28, 2002

Wydawnictwo Państwowego Instytutu Meteorologicznego w Warszawie
wraz z zarządem Głównej Wojskowej Stacji Meteorologicznej

Oversize
QC
879
P7
P65
rocz. 2
(1921
tycz-czerw)

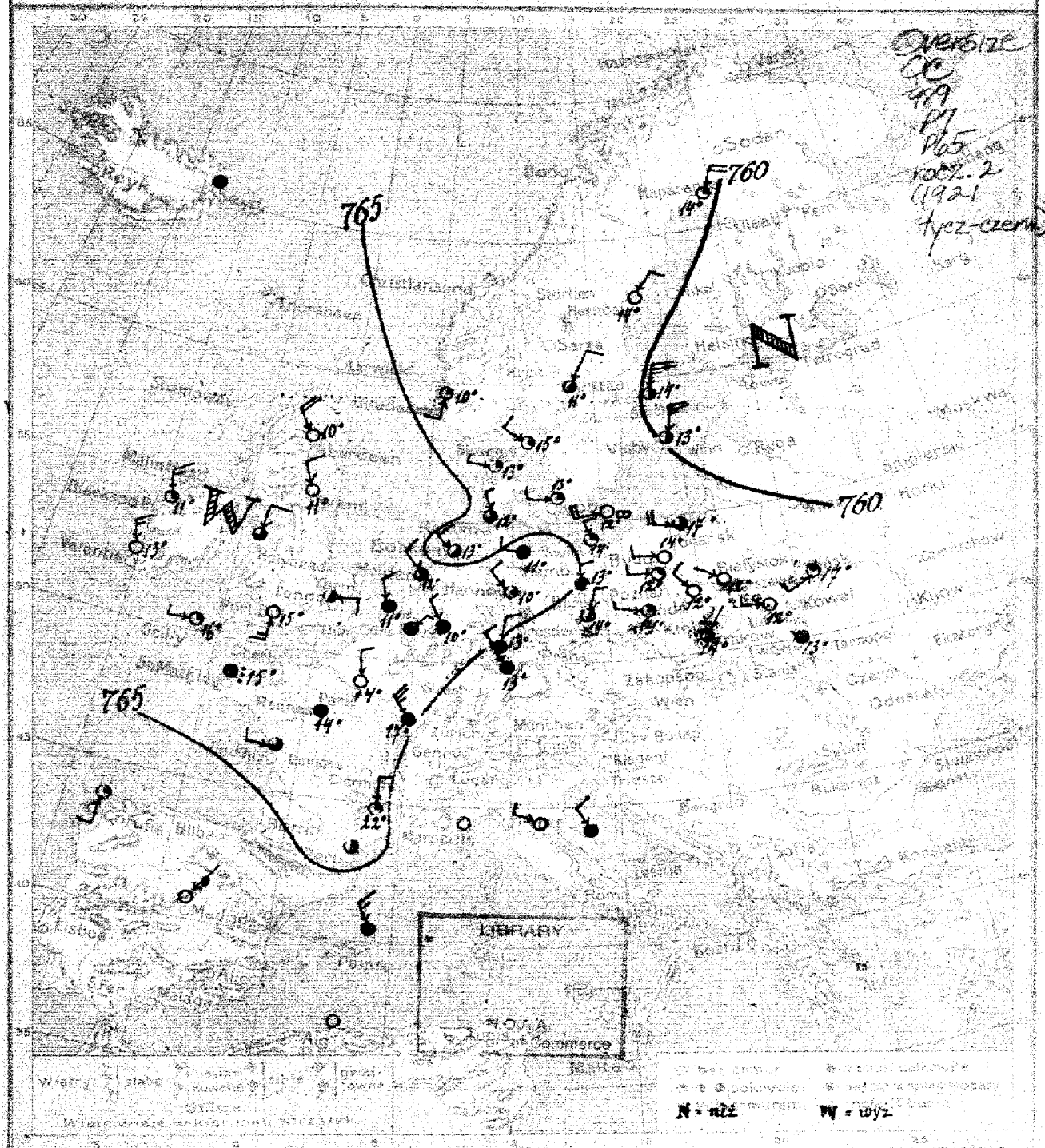

N = niż W = wyż

1. VII [PIĄTEK] 192

Dość pogodnie, ciepło, słabe wiatry zachodnie. –

K. L.

1. VII 12 h. 55 m.

LIBRARY OF CONGRESS
FEB 21 1942
DUPLICATE EXCHANGE
45163
Division of Maps
JUN 5 1937
Transfer
National Archives
JUL 7 1937

Wyciąg z cotrzennej depeszy o stanie atmosferycznym z dnia 1-szego lipca

Stacja	Ciśnienie [mm]	Wiatr	Zachmurzenie	Temp. [°C]	Opady [mm]	Temp. Max	Temp. Min
Petersburg							
Moskwa							
Wilno	63.1	NNW 1	0	12	0	18	6
Lwów	64.4	NW 1	0	12	0	18	8
Lublin	62.9	W 2	0	12	0	21	8
Kraków	64.3	cicho	4	13	0	22	11
Warszawa							
Petersburg							
Archangiel							
Helsingfors	63.3	NE 1	3	12	0	24	10
Wisby							
Poznań	64.1	W 2	1	12	1	19	6
Wrocław	63.4	W 2	0	14	0	19	8
Berlin							
Hamburg							
Memel							
Skudesnäs							
Christiansund	61.6	W 3	3	11	0	19	12
Bergen							
Skagen							
Kopenhagen	67.6	NNW 4	0	12	0		
Aalborg	67.8	NW 2	0	10			
Visby							
Stockholm	67.9	NNW 2	0	12			
Haparanda	67.1	W 2	1	10			
Karlstad							
Torshavn	65.6	NW 4	3	12	0		
Thorshavn	66.3	NNW 2	4	11	0		
Grimsö							
Stockholm							
Paris	64.7	regn.	dżdżysto	15	stad		
Brest	66.3	NNW 1	C	14	0		
Belfast	65.2	NW 2	4	17	25		
Valentia							
Clermont							
Blarney							
Aberdeen							
Skudesnäs							
Portland							
Falmouth							
Nantes							
Montpellier	65.1	N 2	1	22	0		
Biarritz							
Bordeaux	64.9	NNW 2	3	12	1	14	16
Limoges	64.4	NW 4	2	13	0	13	8
Clermont	65.2	W 4	4	11	0	14	10
Montpellier	64.0	NNW 2	1	14	0	18	10
Nantes	65.0	NNW 4	4	13	0	16	6
Paris	64.5	NNE 2	2	14	0	17	8
Haparanda	63.7	W 2	1	14	0	20	5
Karlstad	64.2	NNE 2	4	13	0	24	11
Stockholm							
Gothenburg							
Lerwick							
Aberdeen	64.8	SW 4	dżdżysto	17	-	-	-
Leith	64.1	S 4	deszcz	15	4	-	-
Edinburgh							
Nieuwediep							
Helder	61.4	W 4	1	13	0	19	10
Utrecht	62.0	NW 4	1	15	0	12	7
Amsterdam	61.6	W 2	4	13	0	15	7
Vlissingen							
Nieuwediep							
Ostende	63.1	W 3	opady	12	0	16	11
Bruxelles							
Namur							
Liège							
Spa							
Arlon							
Luxemburg							
Trier							
Metz							
Frankfurt							
Mannheim							
Karlsruhe							
Baden-Baden							
Freiburg							
Stuttgart							
Augsburg							
Ulm							
Regensburg							
Passau							
Wien							
Pressburg							
Ofen							
Debreczin							
Szegedin							
Hermannstadt							
Kronstadt							
Bukarest							
Jassy							
Odessa							
Kiew							
Charkow	63.7	NE 1	0				
Orenburg	63.4	S 2	1				
Saratow	63.8	NW 6	4				
Orenburg							
Petersburg	63.1	NW W 2	0				
Archangiel							
Reval							
Helsingfors							
Wasa							
Haparanda							
Stockholm							
Gothenburg							
Skagen							
Kopenhagen							
Memel							
Königsberg							
Danzig							

Spostrzeżenia deszczowe

Stacja	Czas	Wiatr	Czas	Wiatr	Czas	Wiatr	Deszcz [mm]	Wiatr	Śnieg	Wiatr	Grad	Wiatr	Burza
Poznań	6[09]	NNW 1	N 5	NW 3	NW 3	NNW 1	W 4	W 7	W 7	W 7	W 10	W 22	5500	-
	-	NW 4	NNW 5	NNW 2	SW 2	SW 4	W 6	W 10	SW 8	-	-	-	-	-

Ogólny stan atmosfery w dniu 1. VII. 21 r.

Wyż nad Anglją trwa na sile. Depresja nad Finlandją wypełnia się. Wyż Polsce dnia pogodnie, ciepło. Słabe wiatry zachodnie. —

Wydawnictwo Państwowego Instytutu Meteorologicznego w Warszawie
wraz z danemi Głównej Wojskowej Stacji Meteorologicznej.

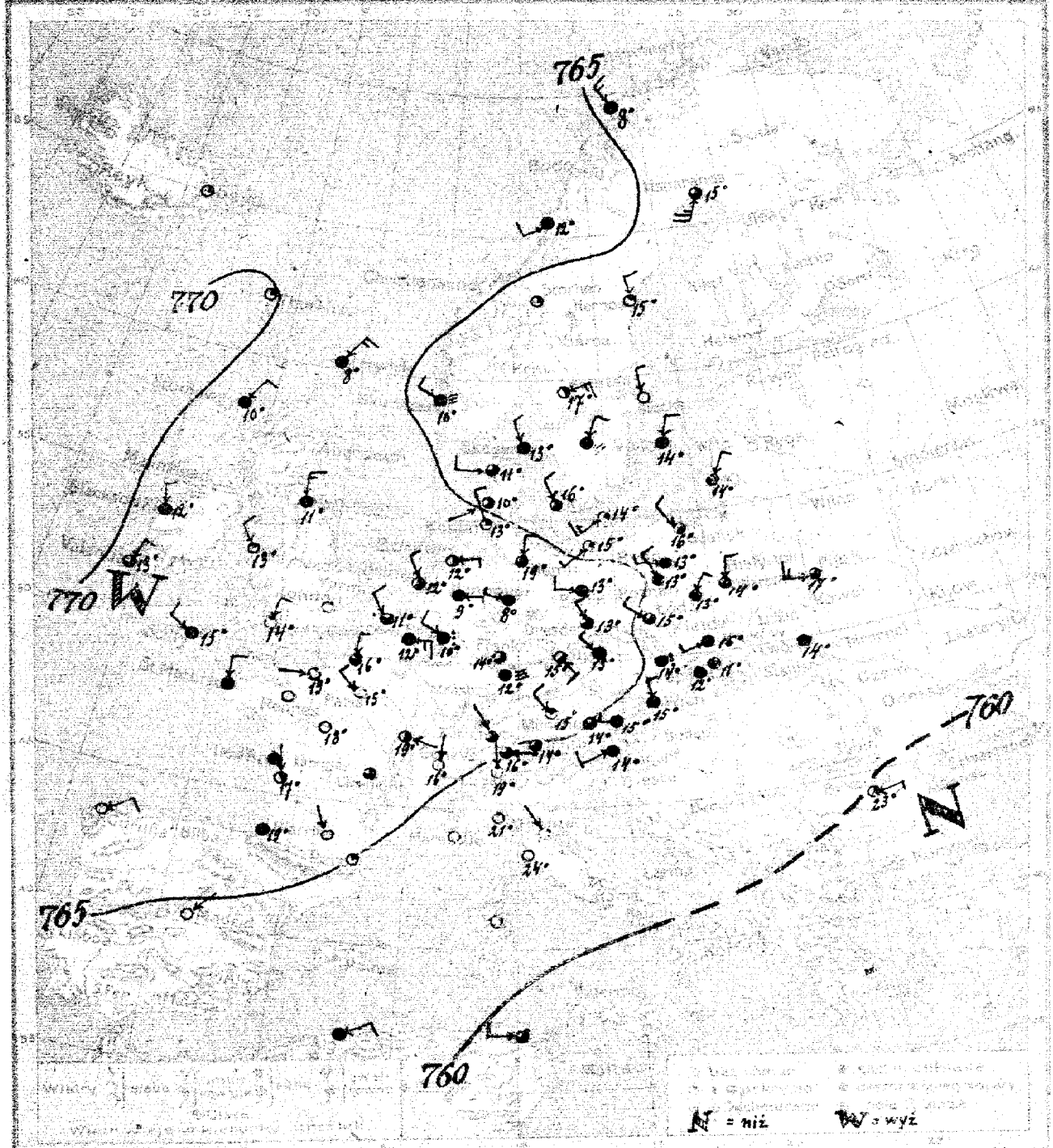

183

2. VII [SOBOTA]

ZACHMURZENIE ZMIENNE, TEMPERATURA BEZ WIĘKSZEJ ZMIANY, SŁABE WIATRY Z KIERUNKÓW LOKALNYCH. MIEJSCAMI NIE WYKLUCZONY NIEWIELKI OPAD. —

2. VII Stk. 12 h. 30 m

Stacja	Ciśnienie mm	Wiatr m/s		Zachmurzenie	Temp. °C	Opady mm	Temp. min.	Temp. max.
Memel	-	-	-	-	-	-	-	-
Tauroggen	64.9	NNW 4	4	13	0	21	11	
Insterburg	63.7	NE 4	4	13	0	22	11	
Angerapp	-	-	-	-	-	-	-	
Goldap	62.8	cisza	4	14	0	19	6	
Suchowolya								
Łuków	63.0	N 2	2	15	0	22	8	
Brześć	63.6	W 6	3	17	-	-	-	
Pińsk	63.9	cisza	4	11	słab.	21	11	
Rohatyn	62.8	WSW 2	4	16	0	23	7	
Tarnopol	63.4	S 2	4	14	0	24	7	
Kalisz								
Ostrów	64.9	NNW 4	4	13	0	21	11	
Bydgoszcz	64.3	W 2	4	13	0	22	11	
Poznań	-	-	-	-	-	-	-	
Gnesen	63.2	NW 4	2	16	0	20	12	
Lissa	67.3	NE 6	4	8	-	-	-	
Breslau	69.3	NE 4	4	10	-	-	-	
Tarnowitz	68.3	N 6	4	11	-	-	-	
Hoby	68.6	NW 4	1	13	-	-	-	
Oppeln	69.8	NNE 4	3	13	-	-	-	
Ratibor	69.1	WNW 4	4	15	-	-	-	
Troppau	-	-	-	-	-	-	-	
Teschen	64.9	NNW 2	3	12	0	-	-	
Krakau	66.2	NW 4	3	11	słab.	-	-	
Glogau	-	-	-	-	-	-	-	
Grünberg	69.7	N 4	4	-	-	-	-	
Posen	67.4	NW 4	0	15	0	22	7	
Kalisch	66.2	ESE 1	2	19	0	22	10	
Petrikau	67.2	cisza	4	19	-	-	-	
Thorn	-	-	-	-	-	-	-	
Plock	66.7	cisza	4	19	0	23	7	
Fours	66.7	cisza	0	18	0	24	-	
Bruxelles	67.2	E 6	4	12	1	19	8	
Ostende	65.6	NNW 2	3	13	0	17	11	
Helder	65.7	E 2	2	12	3	15	10	
Groningen	65.7	NNE 2	3	12	słab.	14	9	
Leeuwarden	64.5	SW 2	1	15	0	17	10	
Harlingen	65.9	W 4	4	13	0	17	10	
Vlieland	65.8	NNW 4	3	13	0	19	9	
Terschelling	64.4	NW 2	3	15	0	20	10	
Ameland	65.6	cisza	4	14	1	17	8	
Schiermonnikoog	65.5	NW 4	1	15	6	19	12	
Harlingen	65.7	cisza	mgła	12	6	16	9	
Delfzijl	66.0	NNE 2	0	16	0	-	-	
Nieuwe Schans	65.5	NW 2	3	16	2	-	-	
Emden	62.4	N 2	0	19	0	-	-	
Norderney	62.8	NNW 2	3	16	0	17	10	
Borkum	62.8	cisza	4	13	0	18	12	
Helgoland	64.6	W 4	3	11	0	16	9	
Hamburg	64.6	SW 1	3	10	0	13	10	
Cuxhaven	63.3	SW 6	1	14	0	15	12	

Stacja	Ciśnienie mm	Wiatr m/s		Zachmurzenie	Temp. °C	Opady mm	Temp. min.	Temp. max.
Stockholm	62.3	N 2	0	15	-	-		
Upsala	64.6	NNW 4	1	13	-	-		
Hagmarsudde	63.4	SSW 10	3	15	-	-		
Wisby	62.3	NNE 2	4	14	-	-		
Karlskrona	63.3	ENE 6	2	17	-	-		
Skurup	-	-	-	-	-	-		
Carlshamn	-	-	-	-	-	-		
Arensö	64.6	NW 6	4	8	-	-		
Visby	-	-	-	-	-	-		
Bromma	67.0	cisza	4	12	-	-		
Stockholm	64.6	WNW 4	mgła	10	-	-		
Helsingfors	-	-	-	-	-	-		
Nystad	-	-	-	-	-	-		
Kuopio	-	-	-	-	-	-		
Kajana	-	-	-	-	-	-		
Uleåborg	-	-	-	-	-	-		
Tornea	-	-	-	-	-	-		
Wasa	-	-	-	-	-	-		
Jakobstad	-	-	-	-	-	-		
Kuddnäs	-	-	-	-	-	-		
Björneborg	-	-	-	-	-	-		
Abo	-	-	-	-	-	-		
Hangoudd	-	-	-	-	-	-		
Reval	-	-	-	-	-	-		
Pernau	-	-	-	-	-	-		
Riga	63.7	NNW 4	4	15	9	21	14	
Windau	65.4	E 2	3	16	18	25	16	
Frauenburg	63.9	cisza	2	14	4	24	12	
Libau	63.7	WSW 4	4	14	0	20	14	
Hasenpoth	65.8	NNE 2	4	13	2	20	12	
Tuckum	65.0	SE 4	2	15	2	17	10	
Mitau	-	-	-	-	-	-	-	
Pruzany	64.7	cisza	dena	14	1	25	14	
Pilwiszki	-	-	-	-	-	-	-	
Grodno	-	-	-	-	-	-	-	
Wilno	64.6	NE 1	0	-	-	-	-	
Oszmiana	66.8	NE 2	0	-	-	-	-	
Mosty	-	-	-	-	-	-	-	
Lida	62.7	cisza	0	21	0	20	13	
Nowogrodek	65.6	NW 1	0	-	-	-	-	
Lawarowo	61.7	cisza	0	24	0	25	17	
Kobryn	-	-	-	-	-	-	-	
Pinsk	-	-	-	-	-	-	-	
Mozyrz	-	-	-	-	-	-	-	
Rzeczyca	-	-	-	-	-	-	-	
Homel	-	-	-	-	-	-	-	
Bobrujsk	-	-	-	-	-	-	-	
Mohilew	-	-	-	-	-	-	-	
Orsza	60.0	E 2	1	23	2	35	18	
Witebsk	-	-	-	-	-	-	-	
Newel	-	-	-	-	-	-	-	
Dünaburg	-	-	-	-	-	-	-	
Polock	-	-	-	-	-	-	-	
Dryssa	-	-	-	-	-	-	-	
Mitau	-	-	-	-	-	-	-	
Mosty	63.9	ENE 4	4	-	-	-	-	
Grodno	59.4	W 2	3	-	-	-	-	
Suwalki	-	-	-	-	-	-	-	
Augustowo	-	-	-	-	-	-	-	
Ostrolenka	-	-	-	-	-	-	-	

Opady	0.1–0.9	1.0–2.9	3.0–4.9	5.0–9.9	10.0–	Parowanie	Śnieg	Pokrywa
	-	-	-	-	2,773	-	-	

6 ½ NNW 4 NE 6 NNW 7 NW 6 NW 7 5 NNW 6

Ogólny stan atmosfery w dniu 2. VII. 21 r.

Niż barometryczny nad Bałtykiem zaniknął zupełnie, a wyż przesunął się nieco ku wschodowi, ogarniając Niemcy aż do Polski i Alpy. Wszędzie brzemiennie chmurno, niezbyt ciepło, wiatry z północo-zachodu. —

Wydawnictwo Państwowego Instytutu Meteorologicznego w Warszawie
wraz z darem Głównej Wojskowej Stacji Meteorologicznej

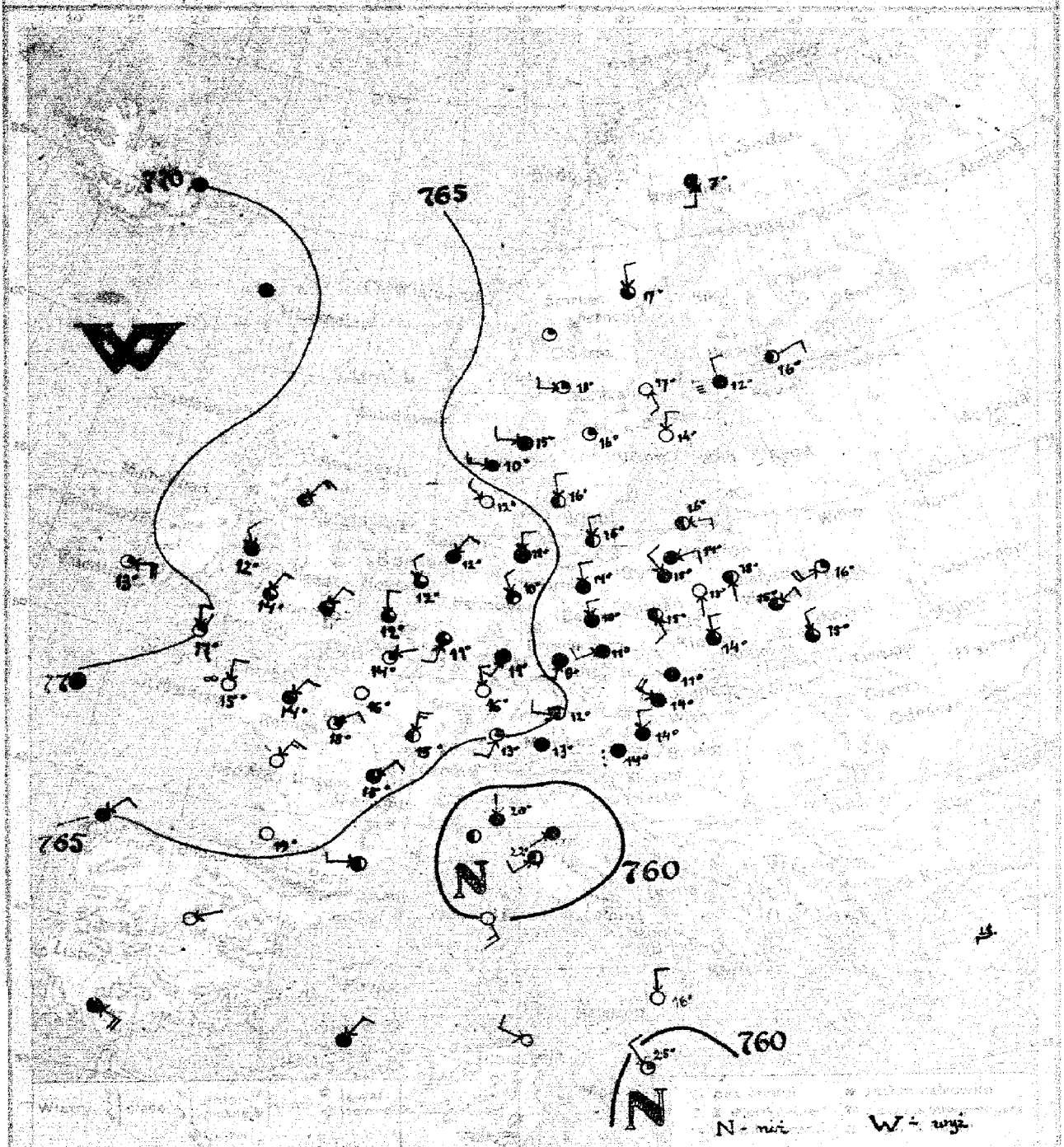

3.VII (Niedziela) 18h

ZACHMURZENIE ZMIENNE.

SKŁONNOŚĆ DO BURZ I MIEJSCOWYCH OPADÓW, CIEPŁO, SŁABE WIATRY LOKALNE.

L.B.

3.VII 12h 30m

Spostrzeżenia meteorologiczne z dnia dzisiejszego rana

Stacja	Ciśnienie	Wiatr m/s	Zachmurzenie	Temp.	Opady mm	Temp. Max	Temp. Min
	62.3	SSE 1	2	18	ślad	21	12
	62.6	S 1	0	13	0	20	12
	62.1	NE 2	3	15	1	23	9
	62.5	NW 2	3	15	0	20	11
Chowicze (Łuków)	62.8	N 2	3	14	ślad	21	10
Pińsk	62.2	WSW 2	1	16	-	-	-
	62.2	NNW 1	3	14	0	22	9
	63.1	WNW 2	1	14	0	22	10
	63.0	NNW 2	4	15	0	18	12
Bydgoszcz	63.0	E 2	4	14	0	19	11
	62.7	E 2	2	16	0	22	11
Hoły	69.2	NW 4	4	12			
	70.2						
	71.1	NNE 2	1	17			
London	67.5	NE 4	3	-			
	66.8	NW 4	3	12	ślad	-	-
	67.1	NNW 2	3	12	0	-	-
	68.0	NNW 2	l. mgła	15	0	-	-
	67.4	cisza	0	16	0	-	-
	65.6	NNE 6	2	15	0	-	-
	65.6	NE 6	0	-	-	-	-
	65.4	NE 2	3	-	-	-	-
	67.9	cisza	0	19	0	-	-
	68.6	N 1	0	16	0	23	7
	66.4	NE 4	4	12	0	16	11
	65.5	NNW 4	4	12	0	16	10
	63.0	NW 2	2	16	0	18	13
	64.3	N 2	4	14	0	18	10
	63.6	NNW 6	4	10	17	19	9
	62.2	SE 4	15	0	0	18	4
	66.5	SW 2	4	11	ślad	17	8
	65.3	W 4	2	12	1	22	9
	-	SSW 1	4	15	0	-	-
	65.0	SW 2	1	13	0	-	-
	62.3	N 4	2	16	0	17	13
	64.4	W 6	2	15	0	17	11
	64.5	W 6	4	10	0	14	8
	65.7	NW 2	0	12	0	14	9
	62.6	N 2	3	16	0	16	13

Stacja	Ciśnienie	Wiatr m/s	Zachmurzenie	Temp.	Opady mm	Temp. Max	Temp. Min
	63.2	SE 2	0	17	0		
	63.0	N 4	2	17	0		
	62.7	SSE 4	1	17	0		
	63.3	N 4	0	14	0		
	63.0	W 4	1	18	0		
	63.2	cisza	1	16	0		
	62.8	ENE 2	2	16	0		
	62.6	NNW 2	mgła	12	0		
	63.0	WNW 6	4	14	0	21	14
	64.1	cisza	4	13	3	26	11
	61.0	cisza	deszcz	14	3	25	13
	63.6	W3W 4	4	11	3	19	9
	64.1	SW 4	4	9	4	19	8
Pszczów	63.3	cisza	4	11	ślad	20	8
	62.6	ENE 1	0				
	64.9	NE 2	1				
S. Fernando	63.3	ESE 6	4				
	59.5	N 1	4	20	0	28	23
	59.4	SW 1	4	-	-	-	-
Livorno	59.5	WSW 2	2	22	0	24	19
	60.0	SE 6	0	-	-	-	-
MESSINA	60.6	N 2	0	16	0	37	2[illegible]
Afryka: Alger	62.2	NNE 2	4				
Afryka: Tunis	62.5	NW 4	0				
Malta	59.8	NW 2	1	25	-	-	-
Thorshavn	71.2	cisza	4	-	-	-	-

6[illegible] S 1 SSE 2,5 SSE 2,5 ESE 2,0 ESE 2,5 Co NW 1,5 NNW 1,5 NNW 2,5 NW 2,5 NW 4 5.895 str. cu.

Ogólny stan atmosfery w dniu 3 VII 1921 r.

Wyż barometryczny nad Anglją, Francją i Niemcami trwa niezmiennie.

W Polsce zachmurzenie zmienne, słabe wiatry lokalne.

Wydawnictwo Państwowego Instytutu Meteorologicznego w Warszawie
wraz z danemi Głównej Wojskowej Stacji Meteorologicznej

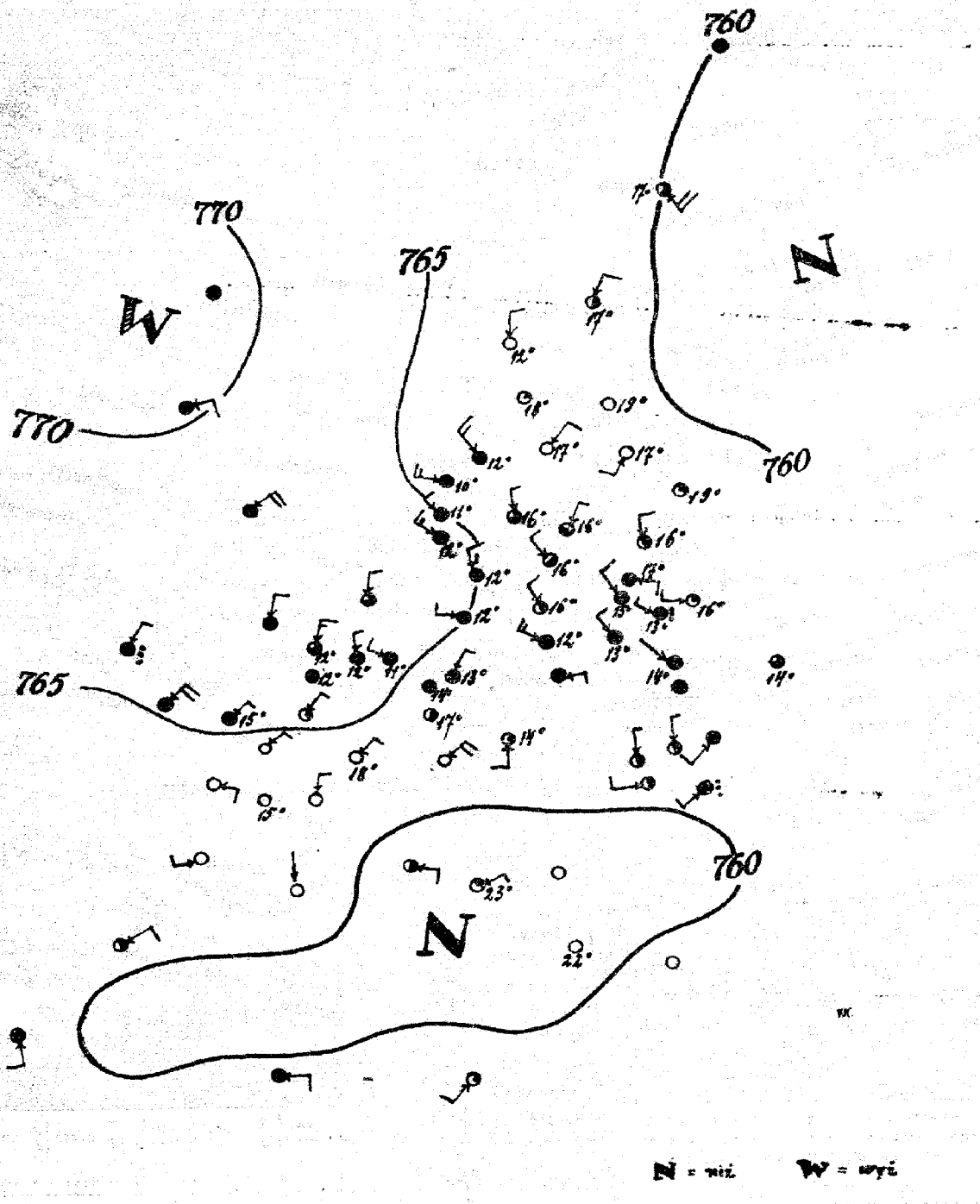

N = niż W = wyż

4. VII [PONIEDZIAŁEK] 185

ZACHMURZENIE ZMIENNE, SKŁONNOŚĆ DO BURZ I MIEJSCOWYCH OPADÓW, NOŚĆ CIEPŁO, SŁABE WIATRY Z KIERUNKÓW ZMIENNYCH. –

K. L.

4. VII 14h. 10 m.

Stacja	Barometr	Wiatr m/s	Zachmurzenie	Temp.	Opady	Temp. max	Temp. min
[illegible]	-	-	-	-	-	-	-
[illegible]	61.5	W2	1	16	ślad	21	13
[illegible]	62.0	NW2	deszcz	13	5	22	12
[illegible]	61.7	cisza	3	14	ślad	20	11
[illegible]	61.2	cisza	4	10	9	18	5
[illegible]	61.5	NW1	4	14	61	23	14
[illegible]	62.1	NWW2	deszcz	12	13	24	11
[illegible]	61.0	NNW4	4	15	0	22	11
Bydgoszcz	61.5	SEE2	4	17	0	22	12
[illegible]	-	-	-	-	-	-	-
[illegible]	62.3	N2	2	16	0	20	13
[illegible]	70.5	NEE4	4	-	-	-	-
Tynemouth	-	NEE8	4	-	-	-	-
[illegible]	-	-	-	-	-	-	-
[illegible]	66.5	NNE2	deszcz	-	-	-	-
[illegible]	-	-	-	-	-	-	-
[illegible]	62.4	N6	3	12	ślad	18	9
[illegible]	62.4	NE8	4	-			
[illegible]	56.3	NNE2	1	15	0	24	14
[illegible]	62.2	NE4	0	18	0	23	8
[illegible]	6[illegible].8	E4	0	-	-	-	-
[illegible]	64.1	N4	0	-	-	-	-
[illegible]	63.5	SWW4	0	-	-	-	-
[illegible]	63.9	cisza	2	17	0	21	9
[illegible]	65.4	NW6	4	12	0	16	8
[illegible]	64.0	NNW4	4	12	ślad	17	11
[illegible]	62.1	NNW2	2	16	0	18	12
[illegible]	63.0	NNW4	1	16	1	20	12
[illegible]	62.5	NWW6	4	12	3	22	10
[illegible]	63.2	NW4	4	13	4	16	10
[illegible]	64.7	NNE2	4	13	0	19	11
[illegible]	63.8	S4	1	14	0	16	9
[illegible]	63.3	NE4	0	13	0	-	-
[illegible]	66.0	cisza	0	12	1	-	-
[illegible]	63.9	W2	3	15	0	19	13
[illegible]	62.3	NW6	4	12	0	17	10
[illegible]	63.2	W6	4	10	0	13	8
[illegible]	65.1	NW4	4	11	0	14	10
[illegible]	63.0	NNE2	3	15	0	17	11

Stacja	Barometr	Wiatr m/s	Zachmurzenie	Temp.	Opady	Temp. max	Temp. min
[illegible]	61.0	cisza	0	19	0	-	-
[illegible]	61.5	NNE4	2	17	0	-	-
[illegible]	60.0	SSE8	1	17	ślad	-	-
[illegible]	62.6	SSW2	0	21	0	-	-
[illegible]	61.4	cisza	1	18	0	-	-
[illegible]	-	-	-	-	-	-	-
[illegible]	62.0	NE4	0	17	ślad	-	-
[illegible]	-	-	-	-	-	-	-
[illegible]	63.1	NW6	3	13	0	18	12
[illegible]	63.5	E2	0	12	0	22	7
[illegible]	62.0	NE2	3	13	1	20	11
[illegible]	-	-	-	-	-	-	-
[illegible]	60.6	NEE4	2	-	-	-	-
S. Fernando	60.4	SEE4	4	-	-	-	-
[illegible]	-	-	-	-	-	-	-
[illegible]	57.1	-	0	-	-	-	-
[illegible]	-	-	-	-	-	-	-
[illegible]	56.8	-	0	22	-	-	-
[illegible]	62.4	-	0	23	-	-	-
[illegible]	-	-	-	-	-	-	-

	6h	-	NW2	SE4	ESE5	ESE4	ESE4	ESE4	E3	-	-	-	3845	-
[illegible]	5h	NWW3	NEE4	NNE7	NEE5	NEE5	E5	E6	E5	E5	E5	SEE3	-	-

Ogólny stan atmosfery w dniu 4. VIII. 21 r.

Płytki niż nad Finlandją utrzymuje się nadal, wyż nad Anglją przesunął się lekko ku północy. Obszar niskiego ciśnienia nad morzem Śródziemnem ogarnia Włochy i sięga na zachód ku Hiszpanji. W Polsce przeważnie pochmurno, miejscami opady. —

Wydawnictwo Państwowego Instytutu Meteorologicznego w Warszawie
wraz z danemi Głównej Wojskowej Stacji Meteorologicznej

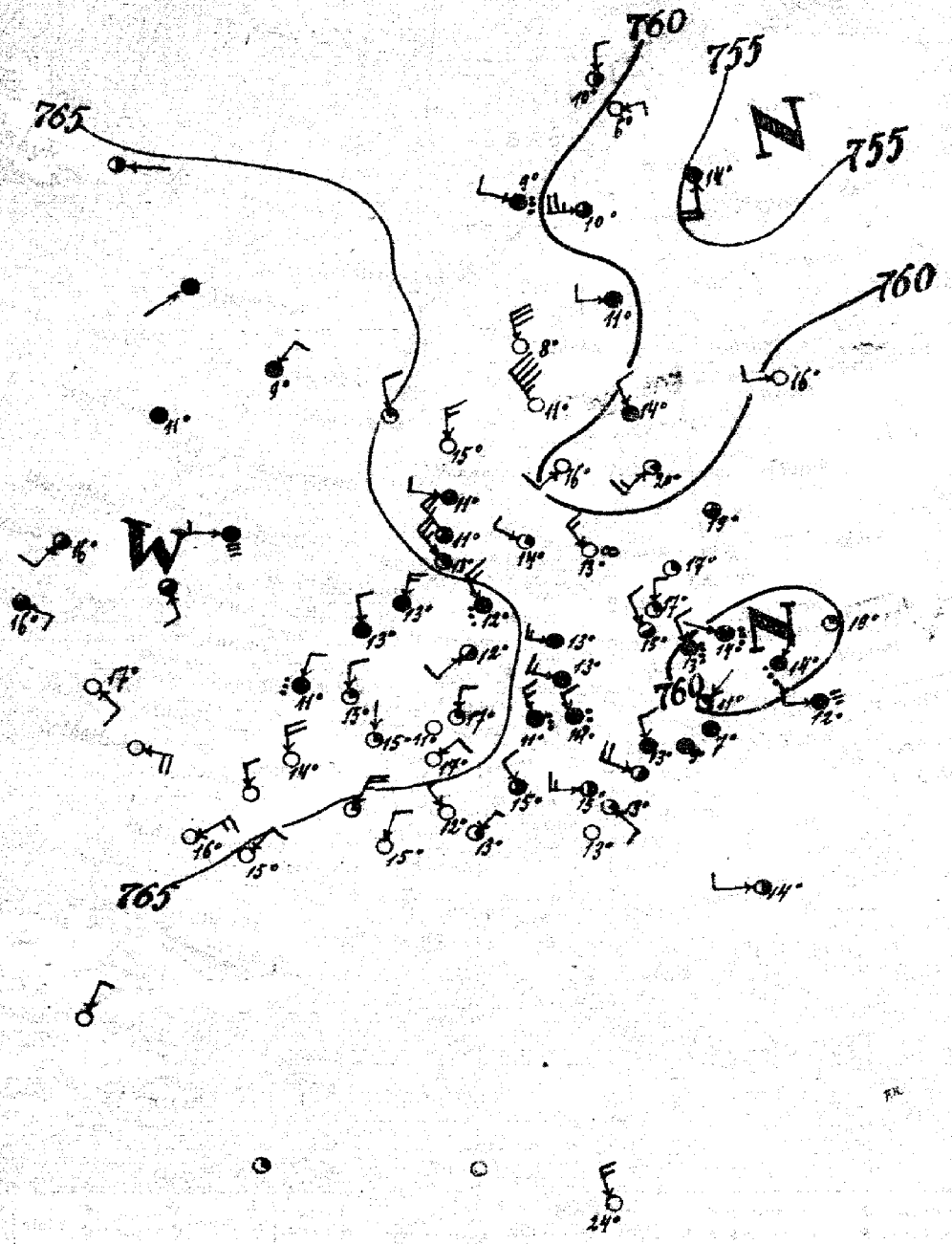

5. VII. [WTOREK] 186

ZACHMURZENIE ZMIENNE, LEKKI SPA-
DEK TEMPERATURY, MIEJSCAMI PRZELOTNE OPADY, WIATRY Z PÓŁNOCO-ZACHODU. —

Stk.

5. VII 12h 30m

[illegible] dnia dzisiejszego rano

Stacje	Ciśnienie mm	Wiatr m/s	Zachm.	Temp.	Opady mm	Temp. Max.	Temp. Min.
[illegible]	-		-	-	-	-	-
[illegible]	59.8	NWW2	deszcz	14	4	23	13
[illegible]	59.9	NW2	deszcz	13	14	18	12
[illegible]	59.8	NE1	deszcz	14	12	22	9
[illegible]	60.4	W2	mgła	12	6	21	12
Pinsk	59.9	cisza	1	19	-	-	-
[illegible]	61.5	cisza	4	7	10	17	7
[illegible]	59.3	NE1	3	11	13	17	7
[illegible]	60.1	NWW6	1	12	12	16	11
[illegible]	61.0	NW4	3	15	ślad	22	13
Brogoszcz	60.8	NNE4	1	17	ślad	23	12
[illegible]	-	-	-	-	-	-	-
[illegible]	62.7	cisza	1	17	0	19	12
[illegible]	68.4	NE2	4	9	-	-	-
[illegible]	67.8	cisza	4	11	-	-	-
[illegible]	69.3	W2	mgła	9	-	-	-
Hela	69.0	SE2	2	14	-	-	-
[illegible]	68.6	E2	3	16	-	-	-
[illegible]	68.8	SEE2	0	17	-	-	-
[illegible]	67.5	NNW3	4	13	0	-	-
[illegible]	67.9	NNW2	3	12	0	-	-
[illegible]	68.8	NNE2	deszcz	11	ślad	15	10
[illegible]	66.8	NNW8	0	14	0	23	9
[illegible]	64.8	NNE10	1	17	0	23	9
[illegible]	66.4	NEE6	0	16	0	27	15
[illegible]	-	-	-	-	-	-	-
[illegible]	-	-	-	-	-	-	-
[illegible]	65.2	NE4	0	17	0	-	-
[illegible]	64.3	NW10	1	13	0	16	10
[illegible]	66.8	NNE6	4	13	0	15	11
[illegible]	65.2	NW6	deszcz	12	0	19	10
[illegible]	-	-	-	-	-	-	-
[illegible]	64.0	NWW6	4	13	7	21	17
[illegible]	63.6	NWW6	4	13	6	17	11
[illegible]	65.9	NNE4	1	17	0	21	11
[illegible]	64.3	NW4	3	15	0	19	11
[illegible]	63.8	NNE4	0	16	0	-	-
[illegible]	64.1	NW4	0	12	0	-	-
[illegible]	-		-	-	-	-	-
[illegible]	61.3	NWW4	1	14	0	20	11
[illegible]	59.4	W8	4	11	0	12	9
[illegible]	63.2	NW10	3	11	0	13	10
[illegible]	51.3	NW6	opady	13	0	18	13

Stacje	Ciśnienie mm	Wiatr m/s	Zachmurz.	Temp. C	Opady mm	Temp. Max.	Temp. Min.
[illegible]	58.3	NNW2	0	14	-	-	-
[illegible]	60.5	W4	4	11	-	-	-
[illegible]	55.0	S8	4	14	-	-	-
[illegible]	59.3	SW6	0	20	-	-	-
[illegible]	63.2	E18	0	11	-	-	-
[illegible]	-	-	-	-	-	-	-
[illegible]	59.4	SW4	0	16	-	-	-
[illegible]	-	-	-	-	-	-	-
[illegible]	-	-	-	-	-	-	-
[illegible]	-	-	-	-	-	-	-
[illegible]	-	-	-	-	-	-	-
[illegible]	-	-	-	-	-	-	-
[illegible]	-	-	-	-	-	-	-
[illegible]	-	-	-	-	-	-	-
[illegible]	-	-	-	-	-	-	-
[illegible]	-	-	-	-	-	-	-
[illegible]	60.3	W4	0	16	0	-	-
[illegible]	-	-	-	-	-	-	-
[illegible]	-	-	-	-	-	-	-
[illegible]	-	-	-	-	-	-	-
[illegible]	-	-	-	-	-	-	-
[illegible]	61.3	NWW8	2	14	4	17	13
[illegible]	64.0	NE2	2	13	0	23	7
[illegible]	-						
[illegible]	61.5	cisza	0	13	0	23	9
[illegible]	62.7	NW6	deszcz	14	21	14	12
[illegible]	64.6	NW6	deszcz	11	1	17	14
[illegible]	-	-	-	-	-	-	-
[illegible]	-	-	-	-	-	-	-
[illegible]	-	-	-	-	-	-	-
[illegible]	-	-	-	-	-	-	-
[illegible]	-	-	-	-	-	-	-
[illegible]	-	-	-	-	-	-	-
[illegible]	-	-	-	-	-	-	-
[illegible]	-	-	-	-	-	-	-
[illegible]	-	-	-	-	-	-	-
[illegible]	-	-	-	-	-	-	-
[illegible]	-	-	-	-	-	-	-
[illegible]	-	-	-	-	-	-	-
[illegible]	-	-	-	-	-	-	-
[illegible]	-	-	-	-	-	-	-
[illegible]	-	-	-	-	-	-	-

-	-	-	-	-	-	-	-	-	-	-	-	-	-	-

Ogólny stan atmosfery w dniu 5.VII.21 r.

Niż barometryczny nad Finlandją pogłębił się i rozciągnął nad Bałtyk. Nad [illegible] powstał płytki wtórny niż, który spowodował opady i lekki spadek temperatury. Wyż barometryczny nad Anglją utrzymuje się niezmiennie, sięgając do Hiszpanji.

Wydawnictwo Państwowego Instytutu Meteorologicznego w Warszawie
wraz z danymi Głównej Wojskowej Stacji Meteorologicznej

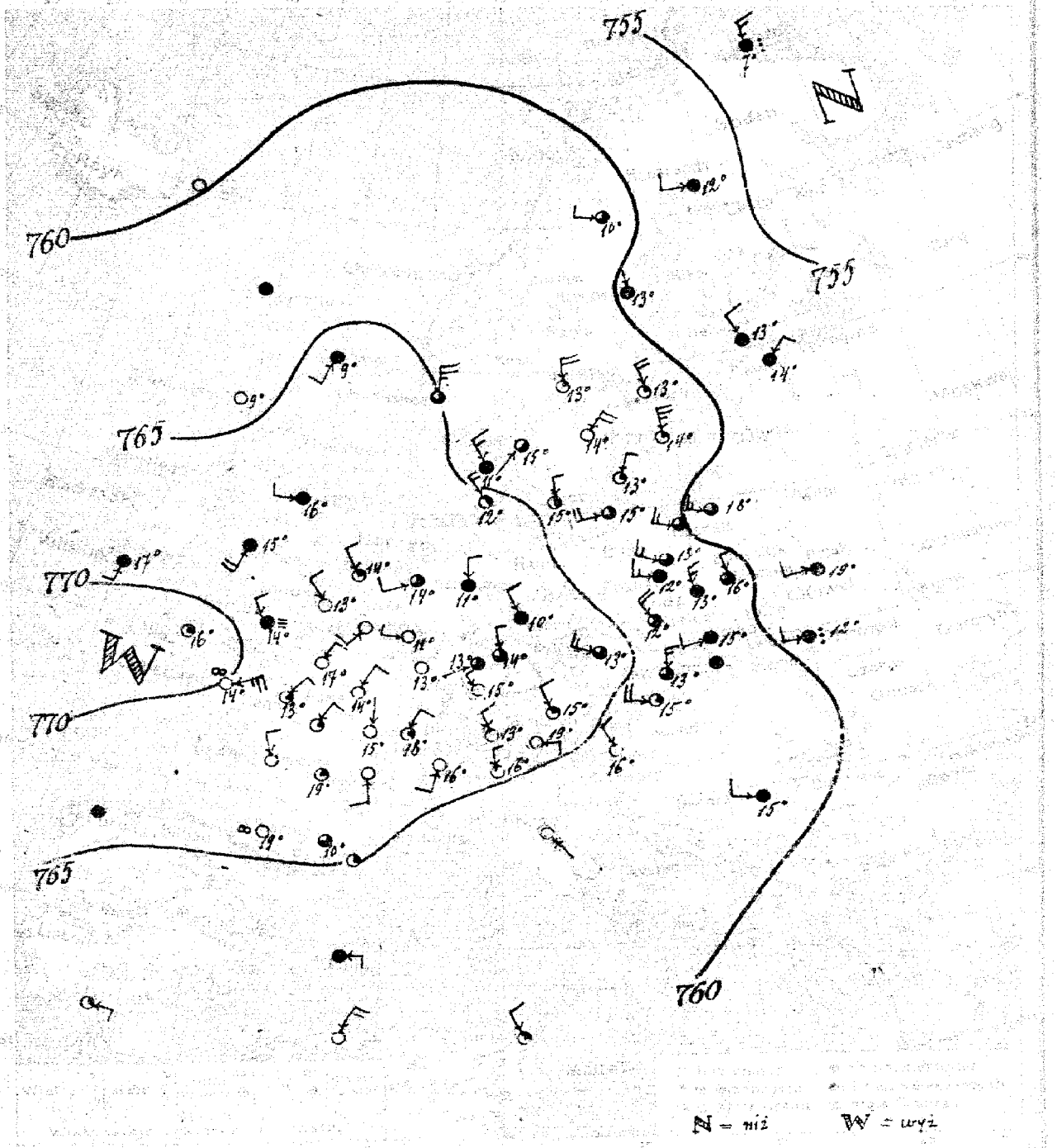

6. VII [ŚRODA]

187.

ZACHMURZENIE ZMIENNE, NA WSCHODZIE POLSKI MIEJSCAMI JESZCZE OPADY, CIEPŁO, SŁABE WIATRY PRZEWAŻNIE Z KIERUNKÓW PÓŁNOCNO-ZACHODNICH I PÓŁNOCNYCH.

6. VII L. B. 12h 40m

	-	-	-	-	-	-	-		60.8	N6	1	13	-	-	
									53.9	NNW1	4	11	-	-	
									63.7	W4	4	-	-	-	
									60.8	N10	1	14	-	-	
									63.4	N8	2	13	-	-	
									-	-	-	-	-	-	-
	60.4	N4	3	16	1	21	12		62.7	NE8	0	14	-	-	
	62.3	NNW6	4	13	11	18	12		54.1	N6	dżdż	7	-	-	-
	-	-	-	-	-	-	-		-	-	-	-	-	-	
	58.8	W4	dżdż	12	24	-	-		-	-	-	-	-	-	
									65.1	N10	3	-	-	-	
									-	-	-	-	-	-	-
									-	-	-	-	-	-	-
	62.2	cisza	4	15	13	14	3		-	-	-	-	-	-	-
	62.7	SW2	4	15	14	19	11		-	-	-	-	-	-	-
	-	NW4	dżdż	13	3	18	11		-	-	-	-	-	-	-
									-	-	-	-	-	-	-
									-	-	-	-	-	-	-
									-	-	-	-	-	-	-
	63.2	W6	4	12	12	26	11		-	-	-	-	-	-	-
Bydgoszcz	61.8	NW6	3	13	4	24	11		-	-	-	-	-	-	-
									-	-	-	-	-	-	-
	-	-	-	-	-	-	-								
	60.9	W6	3	-	-	-	-	Seydisfiord (Islandya)	60.0	cisza	0	-	-	-	-
	65.5	SSW4	4	9	-	-	-								
	64.5	cisza	0	9	-	-	-		64.4	NW8	1	15	22	19	13
Tynemouth	67.0	W2	4	16	-	-	-		66.9	E2	0	19	1	23	8
Holy	68.5	SSW8	4	14	-	-	-		-	-	-	-	-	-	-
	68.8	SSE4	4	17			-		63.3	NW4	0	16	0	25	16
	71.2	cisza	1	16					65.9	NW6	3	13	dżdż	21	12
	67.5	NW6	1	14					-	-	-	-	-	-	-
	68.1	SW4	3	14	3	-	-		-	-	-	-	-	-	-
	69.3	SSW4	1	12	3	-	-		-	-	-	-	-	-	-
	69.5	SW2	0	13	[illegible]	15	7		-	-	-	-	-	-	-
	69.3	NEE10	opary	14	0	26	11	Swinoujście	64.5	N6	3	13	8	18	12
	68.5	NNE2	0	14	0	24	8		-	-	-	-	-	-	-
	67.3	NE4	1	18	0	25	8								
	-	-	-	-	-	-	-								
	67.4	SSE2	0	-	-	-	-		-	-	-	-	-	-	-
	65.5	cisza	opary	19	0	26	11		65.6	cisza	4	-	-	-	-
	-	-	-	-	-	-	-	S. FERNANDO	63.5	E2	1	-	-	-	-
	68.0	NW4	0	15	0	25	12		-	-	-	-	-	-	-
Toulouse	65.6	cisza	3	20	0	-	-		64.4	SE1	0	-	-	-	-
	-	-	-	-	-	-	-		-	-	-	-	-	-	-
	-	-	-	-	-	-	-		-	-	-	-	-	-	-
	-	-	-	-	-	-	-		-	-	-	-	-	-	-
	-	-	-	-	-	-	-		-	-	-	-	-	-	-
	63.7	NW8	3	12	0	22	11		-	-	-	-	-	-	-
	-	-	-	-	-	-	-		-	-	-	-	-	-	-
	-	-	-	-	-	-	-		61.6	N4	2	15	0	19	13
	68.3	N2	3	14	dżdż	23	11		-	-	-	-	-	-	-
	65.7	NW2	1	15	7	19	11		-	-	-	-	-	-	-
									-	-	-	-	-	-	-
									-	-	-	-	-	-	-
	66.8	SW4	0	16	0	-	-	Alger	63.1	NNE6	0	-	-	-	-
	66.7	NW2	0	13	0	-	-	Tunis	64.0	NW4	1	-	-	-	-
	65.0	N2	0	16	0	-	-								
	63.1	N4	2	15	0	19	13		-	-	-	-	-	-	-
	62.9	SW1	3	15	0	17	9		-	-	-	-	-	-	-
	62.2	NW6	4	11	0	14	10		-	-	-	-	-	-	-
	65.1	NW8	3	12	0	22	10								
	62.1	SW8	3	15	0	17	12								

	-	-	-	-	-	-	-	-	-	-	-	-	-	-	-	-	

Ogólny stan atmosfery w dniu 6. VII. 21 r.

Wyż barometryczny, leżący nad Anglją, wzmocnił się. Depresja, która w dniu 4. rozciągała się nad Polską, przesunęła się ku wschodowi i połączyła z depresją nad Bałtykiem. W Polsce dość pochmurno, słabe wiatry z kierunków północnych i zachodnich.

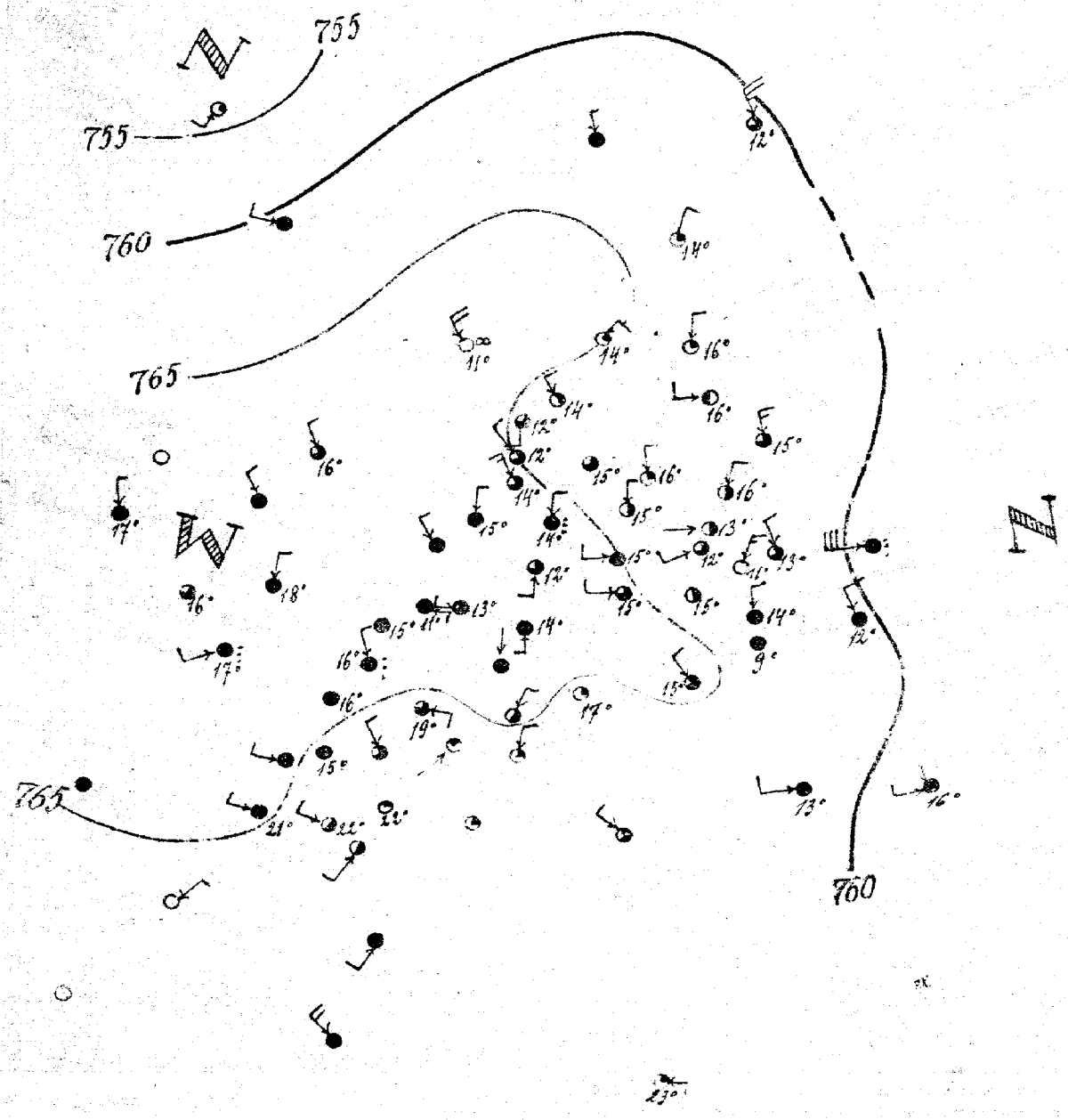

7. VII. [CZWARTEK] 188

Dość pogodnie, [w Polsce wschod-
nio] zachmurzenie zmienne, miejscami jeszcze opady], ciepło, wiatry lokalne.

K. L.

7. VII 12 h. 30 m.

			m/s								m/s						
	-	-	-	-	-	-	-		62.6	N 4	1	16	-	-	-
									62.1	NNE 4	1	14	-	-	-
									60.1	NNW 10	1	12	-	-	-
									63.7	W 4	2	16	-	-	-
									65.0	NE 4	1	14	-	-	-
	62.4	NNW 4	3	13	0	21	11		-	-	-	-	-	-	-
	64.3	NNE 6	0	11	0	18	8		-	-	-	-	-	-	-
	-	-	-	-	-	-	-		-	-	-	-	-	-	-
	60.5	NNW 4	4	12	20	15	12	BERMNÖ	64.5	NNW 2	4	-	-	-	-
								BERGEN	65.6	W 2	1 mgła	8	-	-	-
									65.4	NW 8	1 mgła	11	-	-	-
	-	-	-	-	-	-	-		-	-	-	-	-	-	-
	65.2	cisza	4	9	11	12	8		-	-	-	-	-	-	-
	64.2	N 4	4	17	slad	17	11		-	-	-	-	-	-	-
	66.6	SW 6	4	13	slad	18	10		-	-	-	-	-	-	-
	-	-	-	-	-	-	-		-	-	-	-	-	-	-
	-	-	-	-	-	-	-		-	-	-	-	-	-	-
	64.8	WSW 2	3	12	slad	20	7		-	-	-	-	-	-	-
Bydgoszcz	64.1	W 1	2	13	3	19	7		-	-	-	-	-	-	-
	-	-	-	-	-	-	-								
	-	-	-	-	-	-	-								
	63.9	NNE 2	2	16	slad	18	10								
	-	-	-	-	-	-	-		65.2	NW 6	2	13	0	20	12
	-	-	-	-	-	-	-		63.4	E 4	2	14	0	24	10
	-	-	-	-	-	-	-		-	-	-	-	-	-	-
Hely	68.5	NW 4	4	18	-	-	-		63.5	NE 4	0	14	0	24	10
	69.2	cisza	4	17	-	-	-		65.3	SSW 2	3	16	0	18	9
	68.5	cisza	3	16	-	-	-		65.0	WNW 2	2	15	0	-	-
Lyon	66.7	NW 2	3	16	-	-	-		-	-	-	-	-	-	-
	65.8	NW 2	4	15	-	-	-		-	-	-	-	-	-	-
	66.2	ESE 4	4	15	-	-	-		-	-	-	-	-	-	-
	-	-	-	-	-	-	-		-	-	-	-	-	-	-
	-	-	-	-	-	-	-	PRZEROW	64.7	cisza	3	13	0	19	11
	66.8	NNW 4	dezcz	16	0	25	14		61.7	NW 4	1	15	1	22	12
	64.3	E 4	3	19	0	28	11	SZEGED	62.3	NW 2	1	15	0	23	12
	67.1	SW 4	dezcz	17	0	-	-								
	64.7	NW 4	3	-	-	-	-		64.4	NE 2	0	-	-	-	-
	65.3	W 2	4	21	0	29	19		65.6	cisza	4	-	-	-	-
	-	-	-	-	-	-	-	S. FERNANDO	63.6	ENE 4	0	-	-	-	-
	65.3	N 1	4	16	0	26	9		-	-	-	-	-	-	-
									-	-	-	-	-	-	-
	65.2	NNW 6	3	14	0	16	10		-	-	-	-	-	-	-
	65.3	N 2	4	15	3	17	12		-	-	-	-	-	-	-
	65.1	N 4	dezcz	14	slad	17	12		-	-	-	-	-	-	-
	67.8	N 4	2	15	0	19	12		-	-	-	-	-	-	-
	65.0	W 4	4	15	0	20	12		-	-	-	-	-	-	-
	65.0	W 2	3	15	0	16	10		-	-	-	-	-	-	-
	64.[illegible]	cisza	2	15	2	-	-		64.0	W 4	4	13	4	22	11
	65.0	WSW 2	4	14	0	22	13		55.2	W 2	4	16	0	-	-
	64.[illegible]	cisza	1	12	0	20	10		-	-	-	-	-	-	-
									-	-	-	-	-	-	-
									-	-	-	-	-	-	-
	63.9	SW 4	0	16	0	-	-	MALTA	63.2	E 2	1	23	-	-	-
	65.3	NNE 2	2	15	0	-	-	ALGER	61.6	NW 6	4	-	-	-	-
	62.4	W 2	4	17	0	-	-								
	64.0	cisza	3	15	0	20	12		-	-	-	-	-	-	-
	63.7	NW 4	4	14	0	18	9		-	-	-	-	-	-	-
	63.6	S 2	3	12	0	13	9		-	-	-	-	-	-	-
	63.0	NW 4	3	12	0	17	11								
	63.8	N 2	1	16	1	18	12								

POZNAŃ	-	NW 2	NE 4	ENE 4	NNE 6	NNW 5	NNW 3	NNW 8	NNW 8	NW 8	NW 7	NW 8	6500	-	-

Ogólny stan atmosfery w dniu 7. VII. 21 r.

Wysokie ciśnienie nad Azorami, Francją północną, Holandją i Niemcami nieco stężało na sile; nad Czechosłowacją i Austrją utworzył się klin wysokiego ciśnienia. Niż barometryczny ogarnia Europę wschodnią. W Polsce zachodniej dość pogodnie, w Małopolsce przeważnie pochmurno, w Polsce wschodniej pochmurno i dżdżysto. —

Wydawnictwo Państwowego Instytutu Meteorologicznego w Warszawie
wraz z danemi Głównej Wojskowej Stacji Meteorologicznej

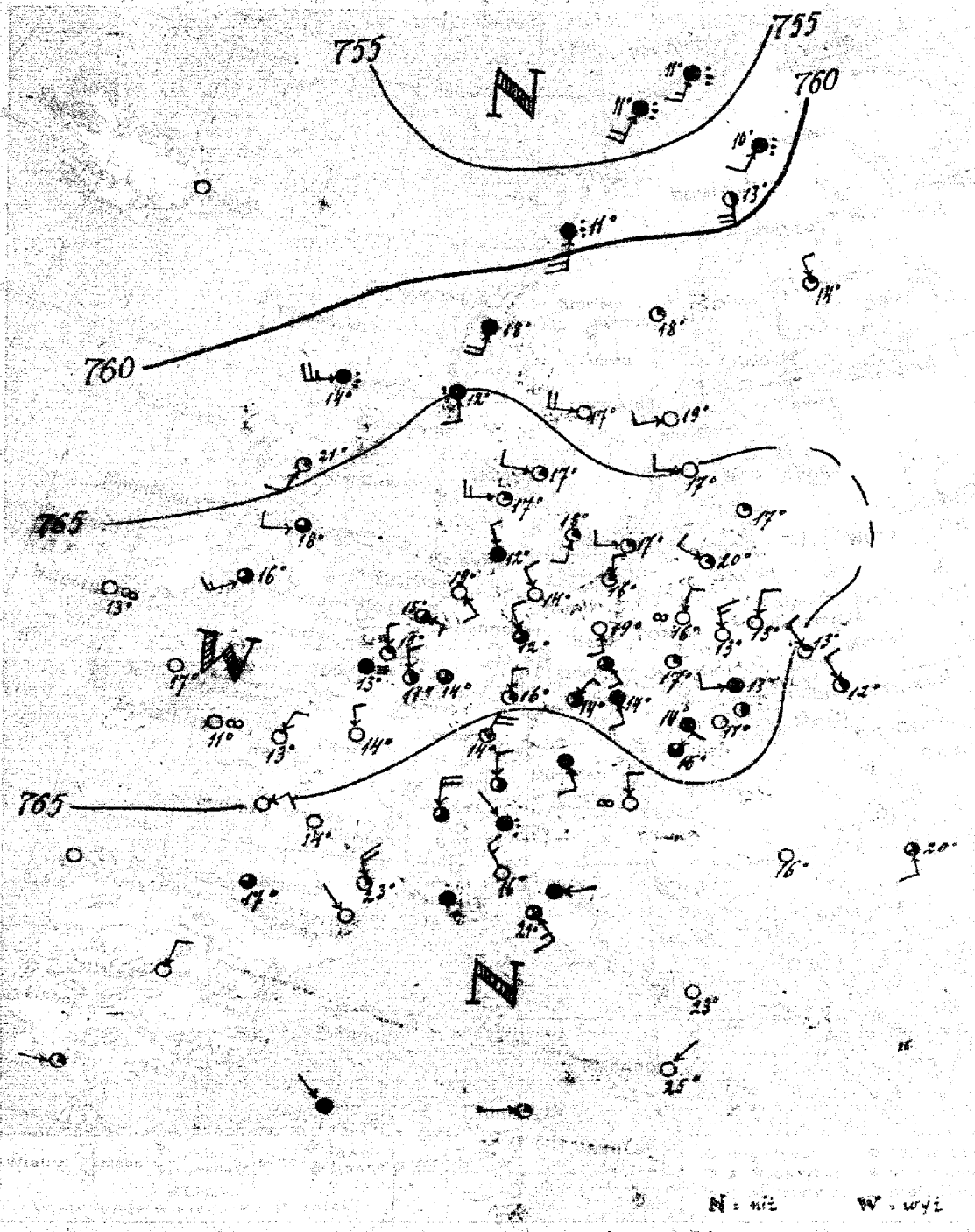

8.VII [piątek] 189

– Przeważnie dość pochmurno [na południu Polski chmurniej], wzrost temperatury, słabe wiatry lokalne. –

8.VII 8 h. 12 h. 30 m.

												64.0	WSW2	0	19	-	-	-
												62.4	cisza	1	18	-	-	-
												59.0	E3	2	13	-	-	-
												65.0	WSW4	0	17	-	-	-
												64.4	W3	0	17	-	-	-
	65.7	NNE4	0	13	0	22	11					-	-	-	-	-	-	-
	65.4	N6	0	13	0	19	8					-	-	-	-	-	-	-
	64.4	NW4	1	13	0	20	10				"HAGO"	52.8	SSW6	dzień	11	-	-	-
	64.0	NW4	2	12	0	18	8					-	-	-	-	-	-	-
											BERGEN	65.1	SSE2	dzień	12	-	-	-
											BERGEN	59.1	S3	dzień	11	-	-	-
												-	-	-	-	-	-	-
	67.4	cisza	2	11	0	14	3					-	-	-	-	-	-	-
	66.4	W2	4	13	0	19	9					62.9	NW2	1	14	-	-	-
	66.3	WNW4	3	13	0	20	9					-	-	-	-	-	-	-
												59.9	SSW4	dzień	10	0	-	-
												-	-	-	-	-	-	-
	67.3	NNE2	1 mgła	16	0	21	10					-	-	-	-	-	-	-
Bydgoszcz	67.0	S1	1	15	0	21	6					-	-	-	-	-	-	-
												-	-	-	-	-	-	-
Pinsk	60.9	WNW7	0	18	-	-	-											
	-	-	-	-	-	-	-											
	66.0	WNW2	1	20	0	20	10											
	60.9	WSW10	deszcz	14	-	-	-											
	-	-	-	-	-	-	-					66.3	NE2	3	14	0	21	11
	64.4	SSW4	1	21	-	-	-					63.0	E2	4	15	0	22	13
Wisły	68.0	SW6	3	16	-	-	-				GRAZ	64.8	E2	3	16	0	22	14
	68.5	cisza	1 mgła	13	-	-	-					64.1	N4	1 mgła	14	0	21	13
	-	-	-	-	-	-	-					67.0	SSE2	4	14	1	21	13
	-	-	-	-	-	-	-					66.0	NE2	3	14	1	20	12
	68.3	ESE2	2	15	9	18	14					-	-	-	-	-	-	-
	68.1	N2	1	15	ślad	20	13					-	-	-	-	-	-	-
	68.3	cisza	mgła	23	ślad	19	12				PRZEROW	66.7	cisza	4	14	0	20	12
	68.0	cisza	1 mgła	11	0	22	13											
	67.6	NNW2	0	14	ślad	25	12					-	-	-	-	-	-	-
	-	-	-	-	-	-	-											
	62.0	ENE4	0	-	-	-	-											
	64.0	WSW	0	-	-	-	-					61.7	NNE3	0	-	-	-	-
	64.6	cisza	3	17	0	-	-					62.5	cisza	0	-	-	-	-
	-	-	-	-	-	-	-				SZTUMANDO	60.7	E6	4	-	-	-	-
	63.2	NNE3	2	14	0	25	13					60.9	NW6	4	16	11	19	14
BRUXELLES	67.8	NNW2	2	11	0	21	12					60.7	E1	4	-	-	-	-
	68.3	NNW2	4	12	0	16	10				LUGANO	60.5	SE6	3	21	0	24	17
	68.5	SE1	0	19	0	19	11					-	-	-	-	-	-	-
	68.1	NW2	0	14	ślad	19	10				TARENT	62.3	cisza	0	23	0	28	18
	67.5	NNE2	1	16	0	18	11					-	-	-	-	-	-	-
	67.6	S1	0	14	0	20	4				MESSINA	62.3	NE1	0	25	0	28	18
	67.2	SE2	3	14	1	17	9					-	-	-	-	-	-	-
	66.5	cisza	0	17	ślad	21	9					63.1	cisza	0	16	0	23	12
	66.8	NNE4	1	16	ślad	22	12					62.9	S2	3	20	4	22	16
	64.0	SSE4	4	14	0	21	13					-	-	-	-	-	-	-
HANNOWER	67.7	NW2	3	12	2	17	9					-	-	-	-	-	-	-
												-	-	-	-	-	-	-
	61.5	NNE8	3	16	0	-	-				ALGER	60.8	NW2	4	-	-	-	-
	63.6	N4	2	15	0	-	-				TUNIS	60.4	W2	1	-	-	-	-
	62.4	NW1	deszcz	15	30	-	-											
	67.4	SSW2	1	19	0	20	13					-	-	-	-	-	-	-
	65.2	WNW4	1	17	0	17	11					-	-	-	-	-	-	-
	66.1	W6	0	11	0	13	9					64.9	N8	mgła	1	0	-	-
	68.0	cisza	0	14	0	14	8											
	67.4	W2	1	17	0	18	13											

	62.5	NNW3	NNE6	N6.5	N7	N8	N8.5	N9	NNW7	NNW8	NN7	NNW8	6.000	-	-
Jezioro	-	N3	NE7	ENE4	NNE4	N3	N3	WSW6	NNE8	NNE7	N8	N8	5.400	-	-

Ogólny stan atmosfery w dniu 8. VII. 27.

Wyż barometryczny rozciągnął się w dniu dzisiejszym na środek Europy wraz z Niemcami i Polską. Wskutek tego nastąpiło częściowe wypogodzenie. Obszary niskiego ciśnienia zajmują północ i południe Europy. –

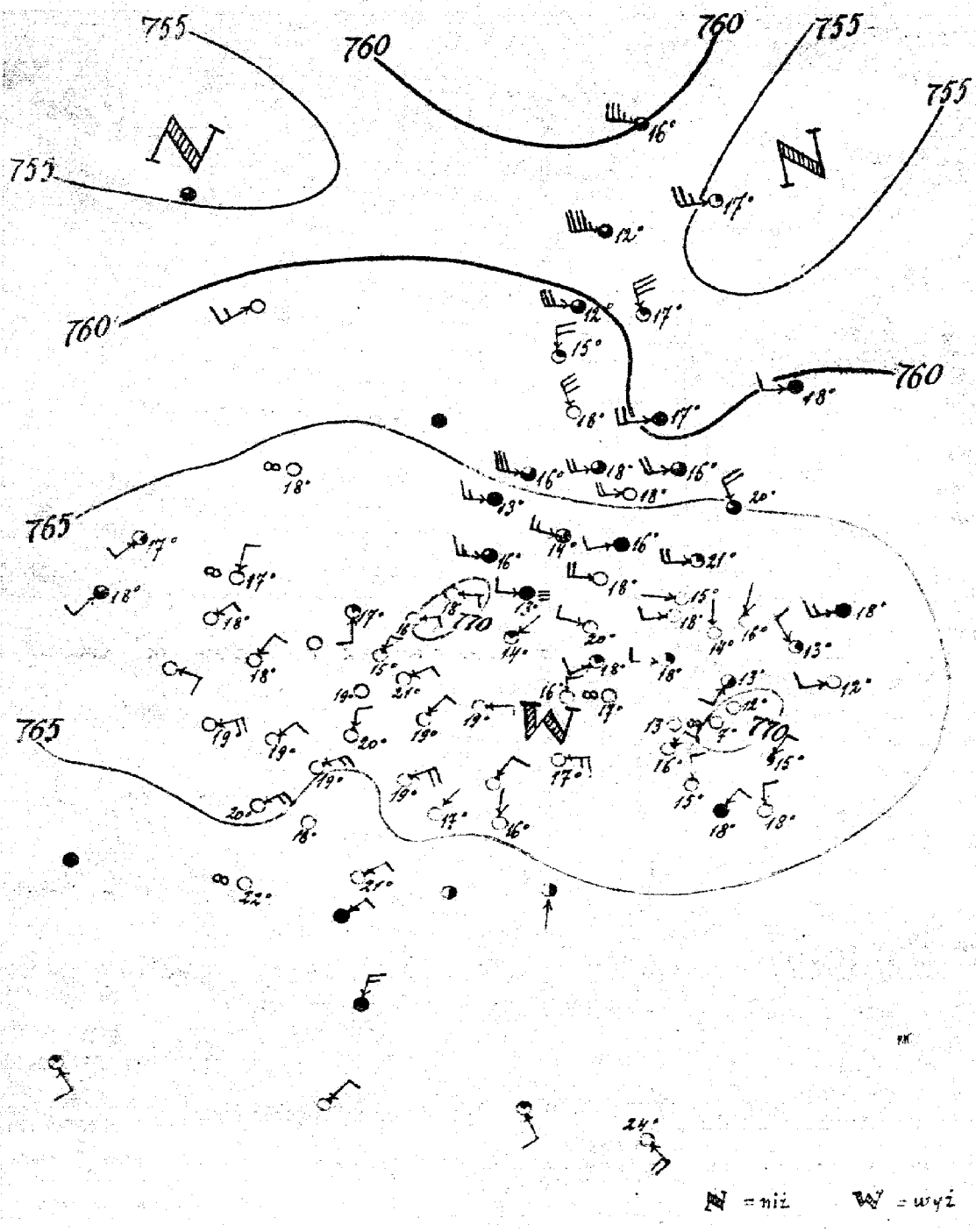

9. VII [SOBOTA]

190

Dość pogodnie, cieplej, słabe wiatry lokalne. –

L. B.

9. VII

12 h. 30 m.

Station	Pressure	Wind m/s	Cloud	Temp.	Precip.	Max	Min
[illegible]	-	-	-	-	-	-	-
[illegible]	67.3	NE1	0	16	0	21	7
[illegible]	67.7	N2	0	14	0	20	9
[illegible]	66.5	NW4	1	13	0	22	9
[illegible]	68.6	W2	0	12	0	18	7
[illegible]	70.3	cisza	0	12	ślad	16	2
[illegible]	68.2	SW2	2	13	0	21	8
[illegible]	68.8	WNW4	1	14	ślad	23	7
[illegible]	67.3	W2	0	18	0	24	10
Bydgoszcz	67.8	W1	0	15	1	24	6
Pinsk	65.8	W6	4	18	-	-	-
[illegible]	-	-	-	-	-	-	-
[illegible]	66.3	W8	1	21	0	22	14
Calshot	69.4	NE4	0	18	-	-	-
[illegible]	67.7	cisza	mgła	18	-	-	-
Holy[illegible]	68.8	N2	mgła	17	-	-	-
[illegible]	68.6	SW2	3	18	-	-	-
[illegible]	69.0	E2	0	-	-	-	-
[illegible]	69.6	SSE2	1	17	-	-	-
[illegible]	69.9	E2	0	16	0	-	-
[illegible]	69.2	NNE2	0	15	0	-	-
[illegible]	67.6	ENE8	0	19	0	26	15
[illegible]	67.7	NNE2	0	20	0	26	12
[illegible]	65.4	ENE8	0	19	0	25	13
[illegible]	65.4	ENE6	0	20	0	28	14
[illegible]	64.1	cisza	mgła	22	0	25	12
[illegible]	-	-	-	-	-	-	-
[illegible]	69.1	W6	3	16	0	18	12
[illegible]	70.1	E2	0	18	0	19	11
[illegible]	69.7	WNW4	mgła	13	0	22	11
[illegible]	67.5	W8	0	18	0	21	13
[illegible]	68.8	[illegible]	[illegible]	22	0	25	10
[illegible]	69.0	[illegible]	[illegible]	18	0	22	10
[illegible]	68.1	NW[illegible]	[illegible]	18	0	22	13
[illegible]	67.1	E6	0	17	0	21	10
Hannover	69.5	NE2	1	14	0	24	10
[illegible]	65.4	NNE1	0	17	0	-	-
[illegible]	66.0	NE4	0	14	0	-	-
[illegible]	66.2	N1	0	16	5	-	-
[illegible]	66.7	WNW6	3	14	0	23	14
[illegible]	63.8	WNW12	3	16	0	19	12
[illegible]	64.6	W6	4	13	0	13	10
[illegible]	68.9	NW4	4	14	0	15	12
[illegible]	67.0	WSW4	4	16	[illegible]	20	13

Station	Pressure	Wind m/s	Cloud	Temp.	Precip.	Max	Min
[illegible]	59.6	WSW8	2	17	-	-	
[illegible]	59.8	NW12	1	17	-	-	
[illegible]	53.1	WSW10	1	17	-	-	
[illegible]	61.8	W8	2	17	-	-	
[illegible]	61.6	NW12	0	18	-	-	
[illegible]	63.0	WSW8	3	18	-	-	
[illegible]	-	-	-	-	-	-	
[illegible]	68.1	cisza	4	-	-	-	
[illegible]	-	-	-	-	-	-	
[illegible]	60.9	W4	4	18	0	-	
[illegible]	-	-	-	-	-	-	
[illegible]	68.4	NE2	0	16	0	22	14
[illegible]	66.5	ENE4	0	14	0	22	11
Linz	66.9	cisza	0	17	1	20	15
[illegible]	69.0	cisza	mgła	17	0	22	10
[illegible]	68.8	N2	0	16	ślad	22	8
Przerów	69.0	cisza	0	13	0	23	7
Szombathely	68.1	N2	4	15	ślad	23	13
Debreczen	66.5	NE2	1	15	0	22	8
[illegible]	61.2	cisza	4	-	-	-	
S. Fernando	60.2	SE4	1	-	-	-	
[illegible]	64.0	S1	2	-	-	-	
[illegible]	-	-	-	-	-	-	
Malta	62.7	SE8	0	24	-	-	
Alger	60.9	NE2	0	-	-	-	
Tunis	62.3	SE2	1	-	-	-	

	545	NNE1	NNE6	N5.5	N5	N7	N5	N7	N6	NNE6	NNE7	ENE9	6.000	-
Poznań	-	NW1	E1	WNW3	NW5	NNW6	NNW8	NNW8	NNE14	NNE11	NNE11	NE10	6.500	-

Ogólny stan atmosfery w dniu 9. VII. 21 r.

Wyż barometryczny trwa niezmiennie nad Europą środkową. Obszary niskiego ciśnienia - nad Islandją i Finlandją. W Polsce, Niemczech, Czechach, Austrji, Francji i Anglji pogodnie. —

Wydawnictwo Państwowego Instytutu Meteorologicznego w Warszawie
wraz z danemi Głównej Wojskowej Stacji Meteorologicznej.

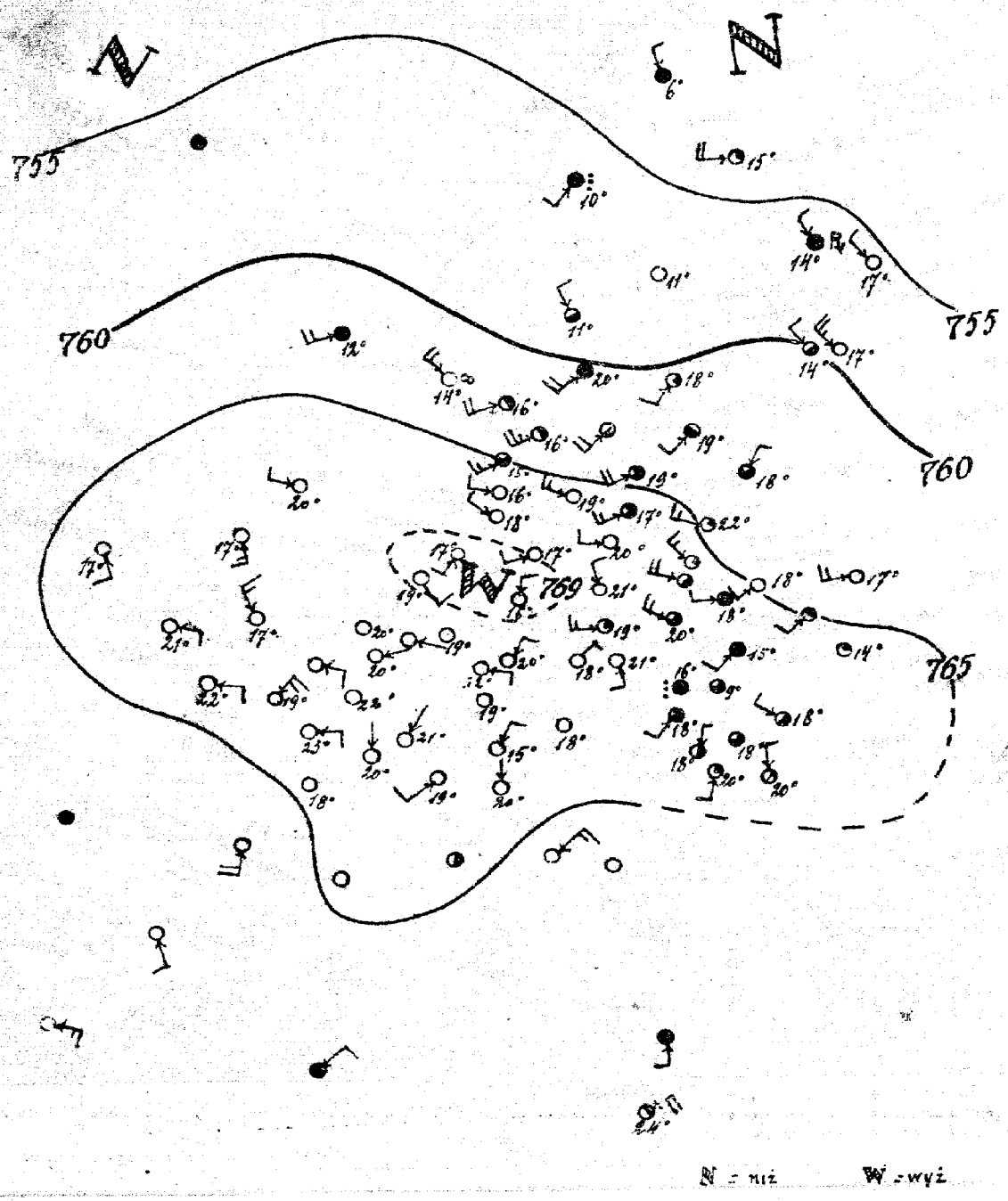

N = niż W = wyż

10. VII [NIEDZIELA] 191.

ZACHMURZENIE ZMIENNE [W POLSCE PÓŁNOCNEJ SKŁONNOŚĆ DO BURZ I OPADÓW], CIEPŁO, SŁABE WIATRY POŁUDNIOWO-ZACHODNIE.-

K. L.

10. VII 13h. 05m.

	-	-	-	-	-	-	-
	64.9	SW2	0	18	0	25	14
	65.3	NWW2	4	18	0	25	16
	64.7	SW2	2	17	0	23	9
	67.0	cisza	1	14	0	22	8
	-	-	-	-	-	-	-
	67.2	SW4	4	15	0	23	12
	67.3	NW2	4	15	0	24	13
	66.0	NWW8	2	19	ślad	27	15
Bydgoszcz	65.8	NW6	1	19	ślad	27	16
	-	-	-	-	-	-	-
	63.7	NWW4	1	22	ślad	25	16
	63.4	SWW6	4	12	-	-	-
	-	-	-	-	-	-	-
Tinemouth	60.8	W2	0	20	-	-	-
Holy.	67.6	SEE6	0	17	-	-	-
	67.0	SE2	0	17	-	-	-
	67.7	E2	0	21	-	-	-
	-	-	-	-	-	-	-
	69.0	SE2	0	19	0	-	-
	68.5	NEE2	0	18	0		
	67.8	cisza	0	20	0	23	15
	66.5	E6	0	22	0	29	18
	67.9	cisza	0	22	0	30	14
	66.7	NE8	0	21	0	29	13
	-	-	-	-	-	-	-
	-	-	-	-	-	-	-
	66.8	cisza	0	19	0	29	12
	68.6	NWW4	0	18	0	20	18
	69.5	SSW1	0	17	0	-	-
	69.0	SWW4	0	17	0		
	66.4	W4	0	20	0	24	17
	68.1	NNW4	0	21	0		
	68.4	W6	1	19	0	24	13
	66.3	NWW6	3	20	0	25	13
	68.9	NNE4	0	20	0	27	15
	67.7	cisza	0	18	0	22	10
	66.7	SW2	0	19	0	-	-
	67.2	NE4	0	15	0	-	
	66.9	N1	0	20	0	-	-
	66.1	NWW6	0	19	0	24	15
	63.3	SWW10	2	16	0	19	13
	65.4	SWW6	3	15	0	14	12
	68.0	W2	0	16	0	17	14
	65.2	SWW6	3	17	0	18	14

	59.1	SSW4	4	18	-	-	-
	58.6	cisza	deszcz	11	-	-	-
	54.0	W8	1	15	-	-	-
	62.3	SW8	3	19	-	-	-
	60.1	SSW8	4	20	-	-	-
	-	-	-	-	-	-	-
	62.6	SW2	2	-	-	-	-
	-	-	-	-	-	-	-
	64.8	NWW8	0	14	-	-	-
	55.4	NWW2	0	17	-	-	-
	56.1	NW2		14	-	-	-
	-	-	-	-	-	-	-
	60.1	NW4	2	14	-	-	-
Hungeburg	58.1	NW10	0	17	-	-	-
	-	-	-	-	-	-	-
	-	-	-	-	-	-	-
	68.0	SW2	2	16	0	23	[illegible]
	67.3	NE2	0	15	0	25	[illegible]
	-	-	-	-	-	-	-
	68.2	S2	0	21	0	26	16
	68.6	NE2	0	18	0	25	14
Przerów	68.2	cisza	deszcz	16	ślad	21	6
	66.5	cisza	3	18	0	27	[illegible]
Szombathely	67.5	N2	2	18	2	26	[illegible]
Szeged	67.5	N2	0	20	0	25	[illegible]
	65.7	SE2	0	-	-	-	-
S. Fernando	63.2	SEE6	4	-	-	-	-
	64.4	NE6	0	-	-	-	-
	-	-	-	-	-	-	-

6^{oo} W1 NW7 NWW7 NWW7 NW9 NW10 NW9 NWW7 NNW9 N8 - 4565 - -

Ogólny stan atmosfery w dniu 10.VII. 21 r.

Wysokie ciśnienie nad Europą środkową słabnie. Depresja na dalekiej północy pogłębiła się i przesunęła się w kierunku południowym. W Polsce zachmurzenie zmienne, ciepło, słabe wiatry przeważnie z kierunków zachodnich.

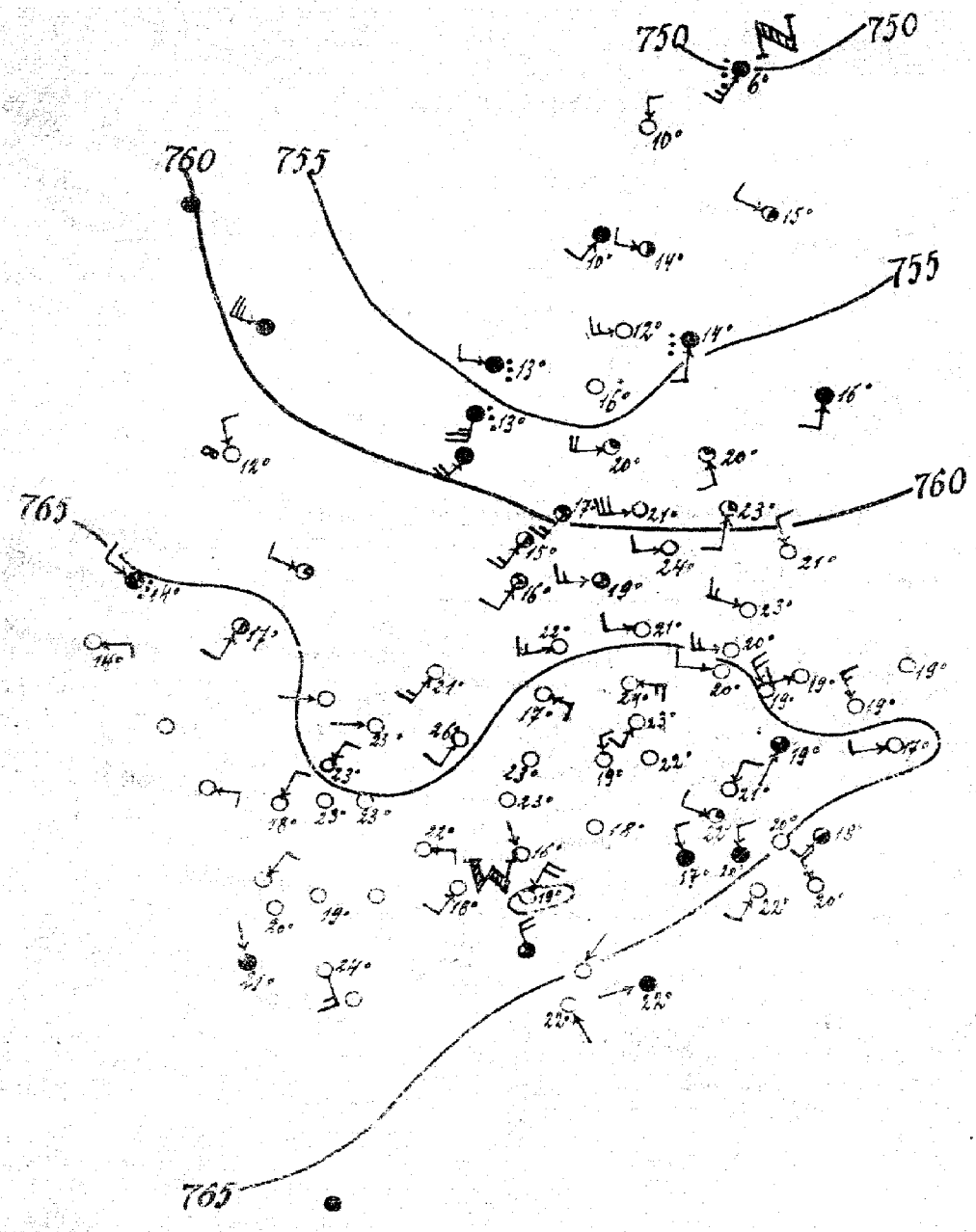

N = niż W = wyż

11. VII [PONIEDZIAŁEK] 1910

Dość pogodnie, ciepło, wiatry lokalne

Stk.

11. VII 12 h. 30 m.

											57.3	SSE 8	1	20	-	-	-
											55.0	S 4	denex	14	-	-	-
											54.9	WNW 4	2	15	-	-	-
											59.3	SSW 4	1	23	-	-	-
											57.0	WSW 3	1	20	-	-	-
											-	-	-	-	-	-	-
	63.3	WSW 2	0	19	0	27	15				59.6	WSW 2	0	21	-	-	-
	64.3	NW 6	1	19	0	26	16				-	-	-	-	-	-	-
	62.7	NW 4	0	19	0	26	12				50.1	SW 6	denex	6	-	-	-
	65.4	W 2	0	17	0	23	13	JNGÖ			54.1	SW 2	4	10	-	-	-
								BRANNÖ			56.3	S 10	denex	13	-	-	-
								BERGEN			56.7	SSW 4	4	16	-	-	-
	-	-	-	-	-	-	-				-	-	-	-	-	-	-
	65.4	SW 1	3	19	0	25	15				-	-	-	-	-	-	-
	65.4	WNW 2	3	18	0	25	14				-	-	-	-	-	-	-
	-	-	-	-	-	-	-				-	-	-	-	-	-	-
	-	-	-	-	-	-	-				-	-	-	-	-	-	-
	65.5	WNW 4	0	20	0	30	15				-	-	-	-	-	-	-
Bydgoszcz	64.4	W 6	0	20	0	29	17				-	-	-	-	-	-	-
Thisa	61.8	cisza	0	19	0	-	-										
	-	-	-	-	-	-	-										
	62.4	WNW 5	0	23	0	35	17										
	-	-	-	-	-	-	-										
	62.6	NW 4	Smyła	12	-	-	-				66.0	WNW 4	3	21	0	26	11
	-	-	-	-	-	-	-				65.9	N 2	0	17	0	27	12
Wisły	65.3	SSW 4	2	17	-	-	-				67.0	cisza	0	14	0	29	11
	66.3	ENE 4	0	14	-	-	-				-	-	-	-	-	-	-
	66.1	cisza	0	-	-	-	-				66.2	cisza	0	22	0	27	15
	-	-	-	-	-	-	-				66.5	N 4	0	19	slad	26	12
	-	-	-	-	-	-	-				-	-	-	-	-	-	-
	-	-	-	-	-	-	-				66.0	NE 2	0	21	slad	28	16
	64.7	W 1	0	23	0	27	16				-	-	-	-	-	-	-
	64.8	E 4	0	-	-	-	-										
	64.8	cisza	0	23	0	34	14				64.4	cisza	0	20	0	27	13
	65.1	E 4	0	22	0	31	12	KAPOSVAR			64.3	SW 2	0	22	0	27	13
Rennes	65.0	NNE 2	0	18	0	36	14	DEBRECZEN			64.1	SW 2	0	18	0	26	9
	65.3	cisza	0	-	-	-	-				-	-	-	-	-	-	-
	64.8	NW 1	4	21	0	33	14				-	-	-	-	-	-	-
	-	-	-	-	-	-	-				-	-	-	-	-	-	-
	65.6	cisza	0	23	0	31	13				65.2	NNW 3	3	22	0	25	20
											64.4	NE 1	0	-	-	-	-
	-	-	-	-	-	-	-	LIVORNO			64.8	SE 1	0	22	0	26	1
	-	-	-	-	-	-	-				-	-	-	-	-	-	-
	63.6	WSW 6	0	22	0	25	17				-	-	-	-	-	-	-
	64.7	W 4	0	21	0	26	18	ANCONA			64.1	WSW 4	4	22	0	26	16
	65.7	ESE 6	0	24	0	30	14				-	-	-	-	-	-	-
	65.9	SW 2	1	23	0	26	17				-	-	-	-	-	-	-
	65.2	N 4	0	23	0	27	13				-	-	-	-	-	-	-
	66.2	cisza	0	23	0	31	15				-	-	-	-	-	-	-
	66.6	cisza	0	18	0	24	11				-	-	-	-	-	-	-
											-	-	-	-	-	-	-
											-	-	-	-	-	-	-
	66.1	SW 4	0	18	-	-	-										
	66.2	NW 2	0	16	-	-	-	ALGER			64.8	cisza	4	-	-	-	-
	70.1	NE 1	0	19	-	-	-										
	63.0	W 6	3	19	0	27	16				-	-	-	-	-	-	-
	59.6	SW 6	3	12	0	21	12				-	-	-	-	-	-	-
	61.8	SW 6	3	15	0	23	13										
	62.8	SSW 6	3	16	0	24	13										
	63.3	-	Stan	18	0	26	13										

	6 20	WNW 3	NNW 11	NW 11	NNW 5	NW 5	NNW 4	NNW 4	NNW 5	NNW 5	N 10	-	4595	-	-
Poznań	-	WNW 5	NNW 9	WNW 10	NW 11	NNW 8	NNW 9	NW 10	NNW 10	NNW 10	NNW 10	-	4700	-	-

Ogólny stan atmosfery w dniu 11. VII. 21 r.

Obszar wysokiego ciśnienia nieco osłabł i przesunął się ku południo-wschodowi: środek jego leży dziś nad Alpami i Karpatami. Niż barometryczny ogarnął Skandynawję. W Polsce pogodnie ciepło i sucho. Podobnie i ku zachodowi do Francji włącznie, a nawet przeważnie i w Skandynawji, pomimo niskiego stanu ciśnienia. —

Wydawnictwo Państwowego Instytutu Meteorologicznego w Warszawie
wraz z darami Klubu Wojskowego Straży Narodowej

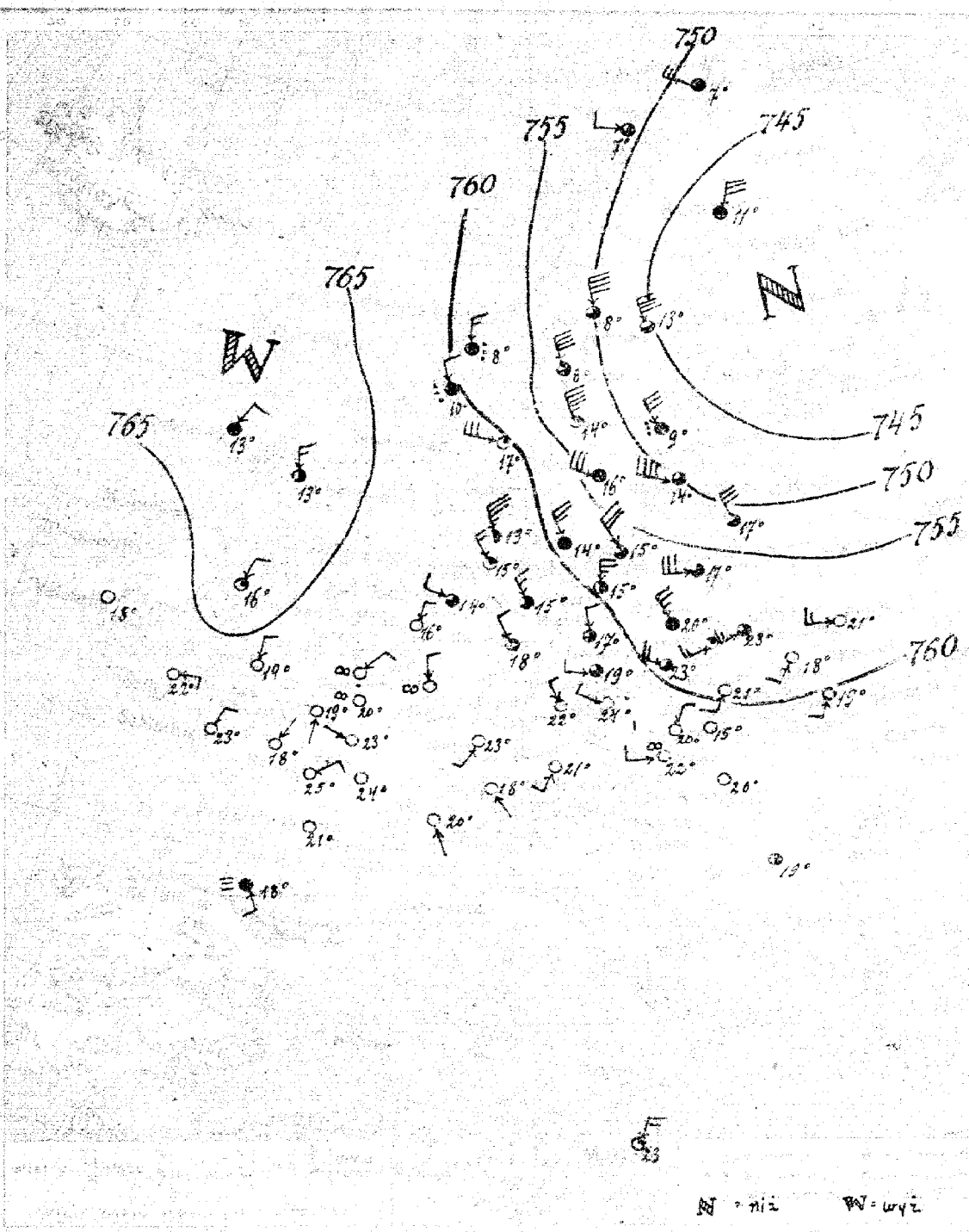

12. VII. [WTOREK] 193.

ZACHMURZENIE ZMIENNE. SKŁONNOŚĆ DO BURZ I MIEJSCOWYCH OPADÓW, NIECO CHŁODNIEJ, OKAZJONALNIE LUB SILNIEJ WIATR PÓŁNOCNO-ZACHODNIE PÓŹNIEJ ZACHODNIE.

L. 3

12. VII 12h 30m

Spostrzeżenia meteorologiczne z dnia dzisiejszego rana

Stacja	Ciśnienie	Wiatr	Zachmurzenie	Temp.	Opad	Temp. max	Temp. min
[illegible]	-	-	-	-	-	-	-
[illegible]	56.5	SWW6	2	23	0	29	19
[illegible]	57.2	SWW6	1	21	0	29	18
[illegible]	58.5	SW2	0	18	0	28	14
[illegible]	61.4	SW2	0	19	0	21	15
Dinsa	58.1	W6	0	21	-	-	-
[illegible]	-		-	-	-	-	-
[illegible]	59.4	SW2	0	21	0	28	15
[illegible]	60.5	SW4	0	22	0	28	18
[illegible]	58.6	NW10	4	20	0	31	19
Bydgoszcz	59.4	NWW6	3	19	1	30	17
[illegible]	-	-	-	-	-	-	-
[illegible]	56.2	W12	3	17	0	29	16
[illegible]	-	-	-	-	-	-	-
[illegible]	63.8	NE2	4	13	-	-	-
[illegible]	65.6	NW6	3	13	-	-	-
Haly	65.6	NNE2	1	16	-	-	-
[illegible]	63.8	cisza	0	18	-	-	-
[illegible]	64.3	E4	0	22	-	-	-
[illegible]			-	-	-	-	-
[illegible]	65.2	NNE4	1	16	0	-	-
[illegible]	65.2	NNE4	1	16	0	-	-
[illegible]	64.0	NE2	[illegible]	18	0	29	13
[illegible]	63.5	NNE4	[illegible]	23	0	30	20
[illegible]	62.9	NWW2	0	23	0	37	17
[illegible]	-	-	-	-	-	-	-
[illegible]	-	-	-	-	-	-	-
[illegible]	-		-	-	-	-	-
[illegible]	62.5	SE4	[illegible]	18	0	28	17
[illegible]	62.7	SW2	0	23	0	33	17
[illegible]	63.4	NW8	3	15	0	24	11
[illegible]	63.5	NWW6	3	14	0	30	-
[illegible]	63.7	NW6	3	15	0	29	13
[illegible]	60.2	NNW10	2	15	0	31	15
[illegible]	62.5	N4	3	17	0	33	14
[illegible]	62.5	NWW6	2	19	0	29	10
[illegible]	59.0	NWW6	2	23	0	29	16
[illegible]	62.6	SW4	0	21	0	27	16
[illegible]	64.4	SE1	0	20	0	-	-
[illegible]	64.2	SE1	0	18	-	-	-
[illegible]	58.8	NW10	3	14	0	27	14
[illegible]	-	-	-	-	-	-	-
[illegible]	62.3	NNW4	3	13	0	17	12
[illegible]	57.4	NW12	3	15	0	21	12

Stacja	Ciśnienie	Wiatr m/s	Zachmurzenie	Temp.	Opad	Temp. max	Temp. min
[illegible]	47.9	NW12	deszcz	9	-		
[illegible]	45.3	NW16	2	13	-		
[illegible]	43.7	NNE12	4	11	-		
[illegible]	50.7	NWW16	3	14	-		
[illegible]	52.8	NW18	1	14	-		
[illegible]	-	-	-	-	-		
[illegible]	54.1	NWW12	4	16	-		
[illegible]	-	-	-	-	-	-	
[illegible]	-	-	-	-	-	-	
[illegible]	-	-	-	-	-	-	
[illegible]	-	-	-	-	-	-	
[illegible]	-	-	-	-	-	-	
[illegible]	-	-	-	-	-	-	
[illegible]	-	-	-	-	-	-	
[illegible]	-	-	-	-	-	-	
[illegible]	-	-	-	-	-	-	-
[illegible]	-	-	-	-	-	-	
[illegible]	-	-	-	-	-	-	
[illegible]	-	-	-	-	-	-	
[illegible]	-	-	-	-	-	-	
[illegible]	61.7	SWW2	pogodny	22	0	27	
[illegible]	-	-	-	-	-	-	
[illegible]	-	-	-	-	-	-	
[illegible]	-	-	-	-	-	-	
[illegible]	60.8	NWW2	0	24	0	31	
[illegible]	61.9	NW4	0	22	0	31	
[illegible]	-	-	-	-	-	-	
[illegible]	-	-	-	-	-	-	
Przerów	61.4	NE2	0	20	0	30	[illegible]
[illegible]	62.2	cisza	0	20	0	28	[illegible]
Szombathely	62.4	cisza	0	19	0	29	[illegible]
Szeged	63.5	NW2	0	9	0	28	[illegible]
[illegible]	-	-	-	-	-	-	-
[illegible]	-	-	-	-	-	-	-
[illegible]	-	-	-	-	-	-	-
[illegible]	-	-	-	-	-	-	-
[illegible]	-	-	-	-	-	-	-
[illegible]	-	-	-	-	-	-	-
[illegible]	-	-	-	-	-	-	-
[illegible]	-	-	-	-	-	-	-
[illegible]	-	-	-	-	-	-	-
[illegible]	-	-	-	-	-	-	-
[illegible]	61.2	cisza	2	19	0	18	14
[illegible]	-	-	-	-	-	-	-
[illegible]	-	-	-	-	-	-	-
[illegible]	-	-	-	-	-	-	-

[illegible]	6h	WSW4 W18	W17	W17	W18	W13	W15	-	-	-	3225	-
Poznań	[illegible]	[illegible]	[illegible]	[illegible]	W21	W22	W27	-	-	-		

Ogólny stan atmosfery w dniu 12. VII. 21 r.

Wyż barometryczny przesunął się na zachód i obecnie zajmuje położenie nad Anglją. Niż barometryczny, którego środek leży nad Finlandją, ogarnął Polskę. W Polsce wzrost zachmurzenia, ciepło i sucho. –

Wydawnictwa Państwowego Instytutu Meteorologicznego w Warszawie
wraz z danemi Głównej Wojskowej Stacji Meteorologicznej

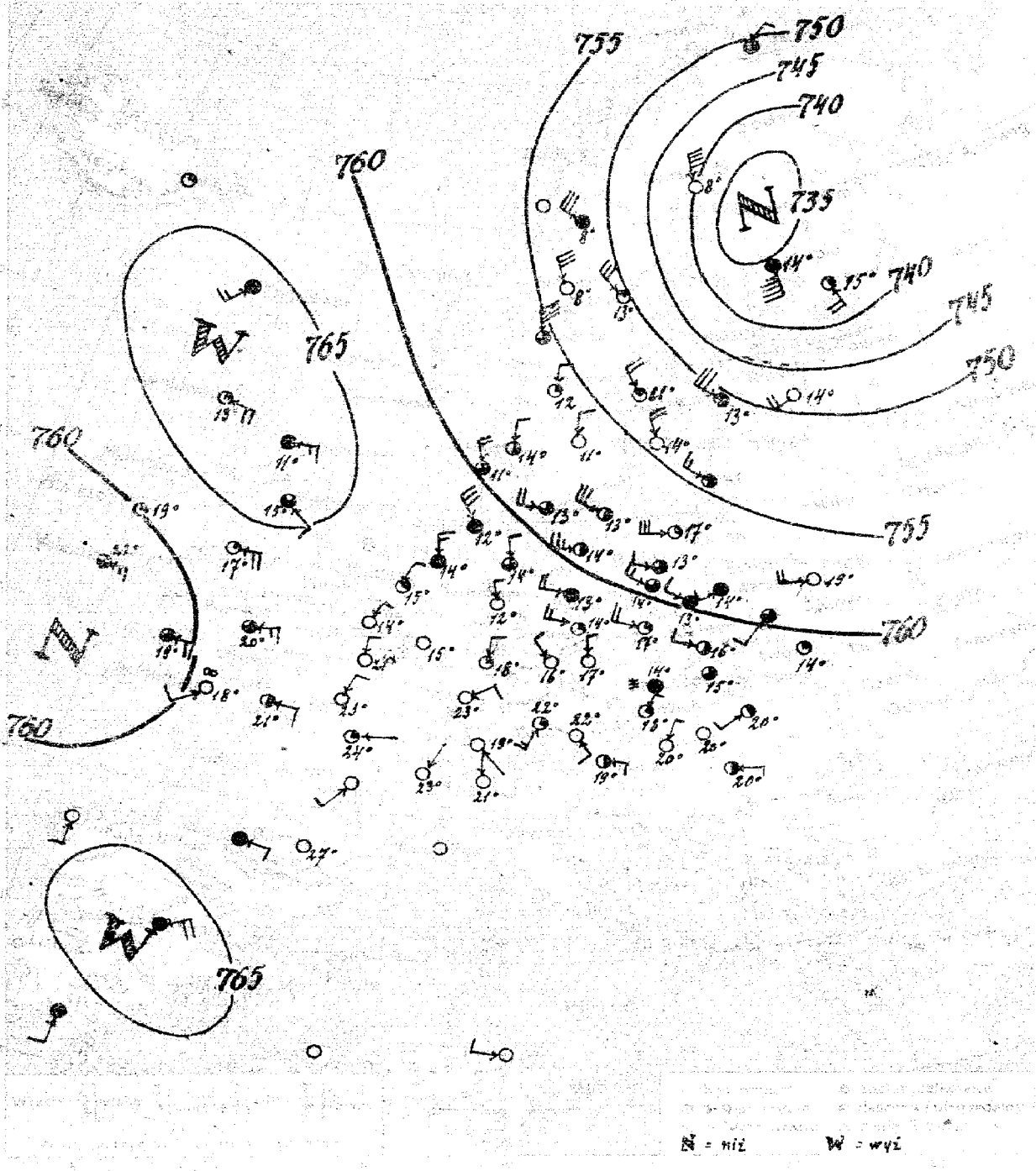

13. VII [ŚRODA]

ZACHMURZENIE ZMIENNE, TEMPERATURA BEZ ZMIANY, UMIARKOWANE WIATRY PÓŁNOCNO ZACHODNIE. –

K. L.

13. VII 12 h 45 m

Spostrzeżenia meteorologiczne z dnia dzisiejszego rano

Stacje	Barom. mm	Wiatr	Zachmurzenie	Temp.	Opady	Temp. max	Temp. min
Wilno	[illegible]	[illegible]	-	[illegible]	-	-	-
Warszawa	59.7	SEW2	4	11	0	25	9
Łódź	58.9	NW4	4	13	0	25	11
Lublin	59.2	SW2	3	13	0	28	16
[illegible]	61.0	cisza	1	14	10	28	12
[illegible]	61.7	cisza	3	13	0	25	11
[illegible]	60.5	NWW2	2	16	9	28	12
[illegible]	61.1	W2	3	17	1	31	14
Pinsk	55.6	W8	0	19	-	-	-
[illegible]	60.6	NWW8	3	14	0	23	12
Bydgoszcz	59.5	W4	3	13	0	25	11
[illegible]	-	-	-	-	-	-	-
[illegible]	57.2	W12	1	17	0	24	3
[illegible]	55.3	E8	1	13	-	-	-
Hoły	62.7	E8	4	17	-	-	-
[illegible]	59.1	E3	[illegible]	22	-	-	-
[illegible]	59.6	E8	6	19	-	-	-
[illegible]	64.5	NNE4	0	15	-	-	-
[illegible]	63.8	NE2	1	14	-	-	-
[illegible]	60.3	SW4	[illegible]	18	[illegible]	13	17
[illegible]	61.5	NNE4	0	23	0	30	17
[illegible]	-	-	-	-	-	-	-
[illegible]	61.6	SEE2	4	22	-	-	-
[illegible]	61.4	NEE2	0	23	0	37	18
[illegible]	67.1	NW10	4	12	0	17	11
[illegible]	64.4	N6	4	14	0	17	13
[illegible]	63.2	NNW6	5	14	0	18	12
[illegible]	60.2	W10	2	14	0	20	12
[illegible]	62.7	NW11	4	13	0	24	13
[illegible]	63.1	NW10	1	14	0	24	10
[illegible]	60.7	NNW6	1	-	0	26	9
[illegible]	62.5	NNE0	1	19	0	[illegible]	10
[illegible]	60.4	SW0	1	22	0	20	10
[illegible]	62.6	NE2	0	23	-	-	-
[illegible]	61.5	N2	0	21	-	-	-
[illegible]	58.7	NWW8	[illegible]	[illegible]	[illegible]	18	12
[illegible]	58.5	NNE4	[illegible]	14	0	[illegible]	10
[illegible]	59.5	NW4	[illegible]	[illegible]	0	[illegible]	[illegible]
[illegible]	62.4	NNW	3	[illegible]	0	15	11
[illegible]	57.7	NWW12	3	13	[illegible]	[illegible]	[illegible]

Stacje	Barom. mm	Wiatr	Zachmurzenie	Temp.	Opady	Temp. max	Temp. min
[illegible]	53.1	NNW4	2	11	-	-	-
[illegible]	50.4	NW12	2	13	-	-	-
[illegible]	53.0	N16	6	8	-	-	-
[illegible]	54.7	NNW8	6	14	-	-	-
[illegible]	57.8	N16	1	12	-	-	-
[illegible]	57.5	N12	1	11	-	-	-
[illegible]	57.7	NE2	4	-	-	-	-
[illegible]	-	-	-	-	-	-	-
[illegible]	38.2	S8	2	15	-	-	-
[illegible]	30.7	S14	4	14	-	-	-
[illegible]	48.0	SWW8	0	14	-	-	-
[illegible]	51.2	NW12	3	13	-	-	-
[illegible]	60.9	NE2	1	18	0	29	12
[illegible]	63.1	cisza	1	20	0	31	12
[illegible]	60.1	E4	2	19	ślad	29	12
[illegible]	62.1	N2	0	17	0	27	12
[illegible]	62.1	NW4	0	16	0	26	11
Przerów	66.0	cisza	mgła	14	4	27	11
[illegible]	59.9	cisza	0	26	4	32	17
Szombathely	60.3	NE2	0	20	6	30	16
Szeged	60.6	E2	2	23	0	28	18
[illegible]	65.2	NEE6	4	-	-	-	-
S. Fernando	63.5	S4	4	-	-	-	-

Stacja													
[illegible]	6.20	WSW2	WNW5,5	W9,5	W14	W16	W16	W19	W16,5	W21	-	4281	-
Poznań	-	WNW3	NW11	WNW13	WSW12	W13	-	-				2000	-

Ogólny stan atmosfery w dniu 13[illegible] 21 r.
Słaby wyż barometryczny nad Anglją północną, drugi nad Hiszpanją.
Głęboka depresja nad Finlandją, druga na zachód od Francji i Anglji.
W Polsce zachmurzenie zmienne, chłodniej.

Wydawnictwo Państwowego Instytutu Meteorologicznego w Warszawie
wraz z danemi Głównej Wojskowej Stacji Meteorologicznej

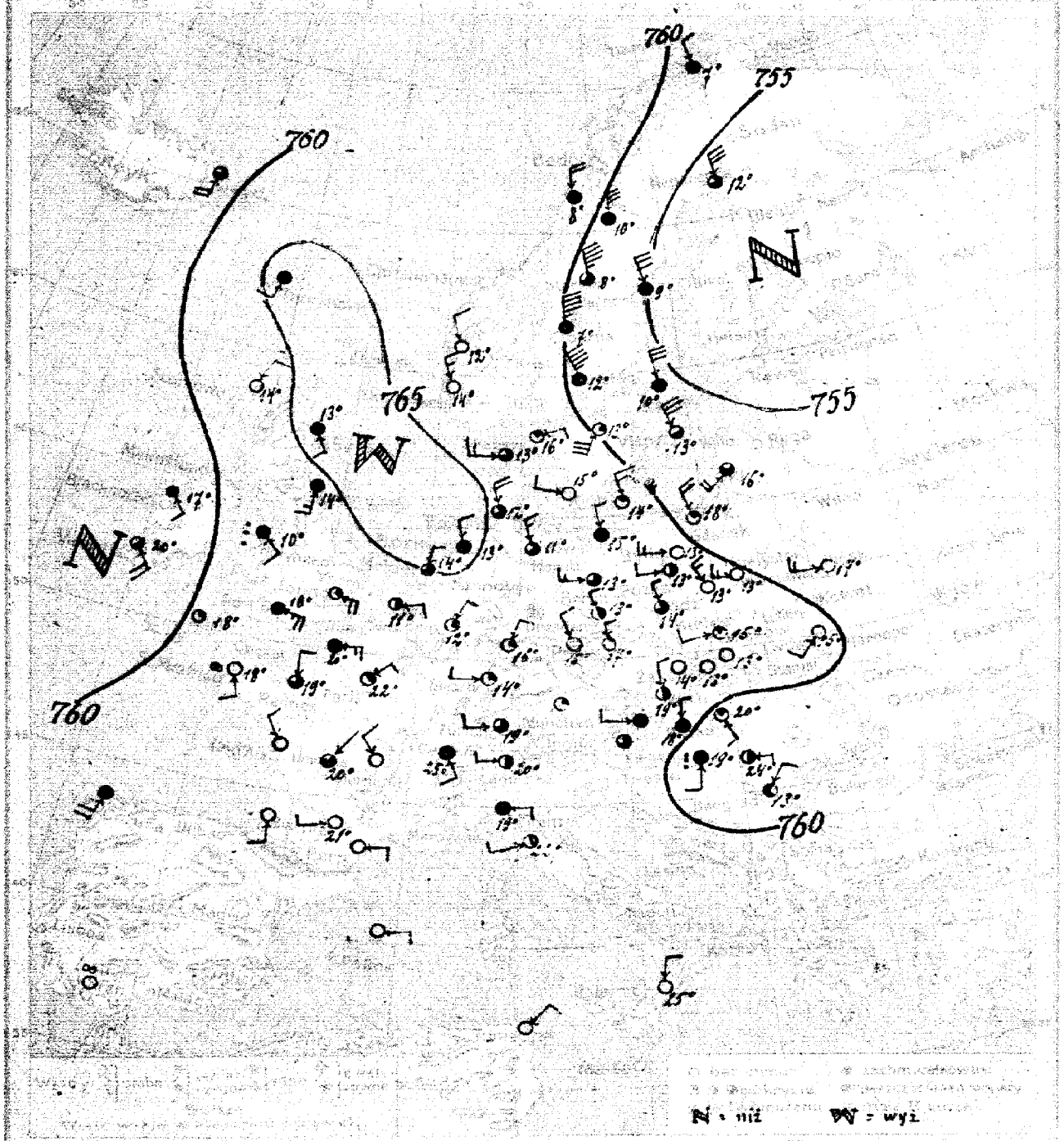

14. VII [CZWARTEK] 195.

Dość pogodne, dość ciepło, wiatry z kierunków zachodnich. –

Sk.

14. VII 13h

Ogólny stan atmosfery w dniu 14. VII. 21 r.

Układ ciśnienia nad Europą w ciągu doby ostatniej nie uległ zmianie; niż wyż barometryczny leży nad morzem Północnem, niż nad Finlandyą i na zachód od Anglji. W Polsce zachmurzenie zmienne, miejscami ciepło, sucho. –

Wydawnictwo Państwowego Instytutu Meteorologicznego w Warszawie
wraz z danemu Głównej Wojskowej Stacji Meteorologicznej

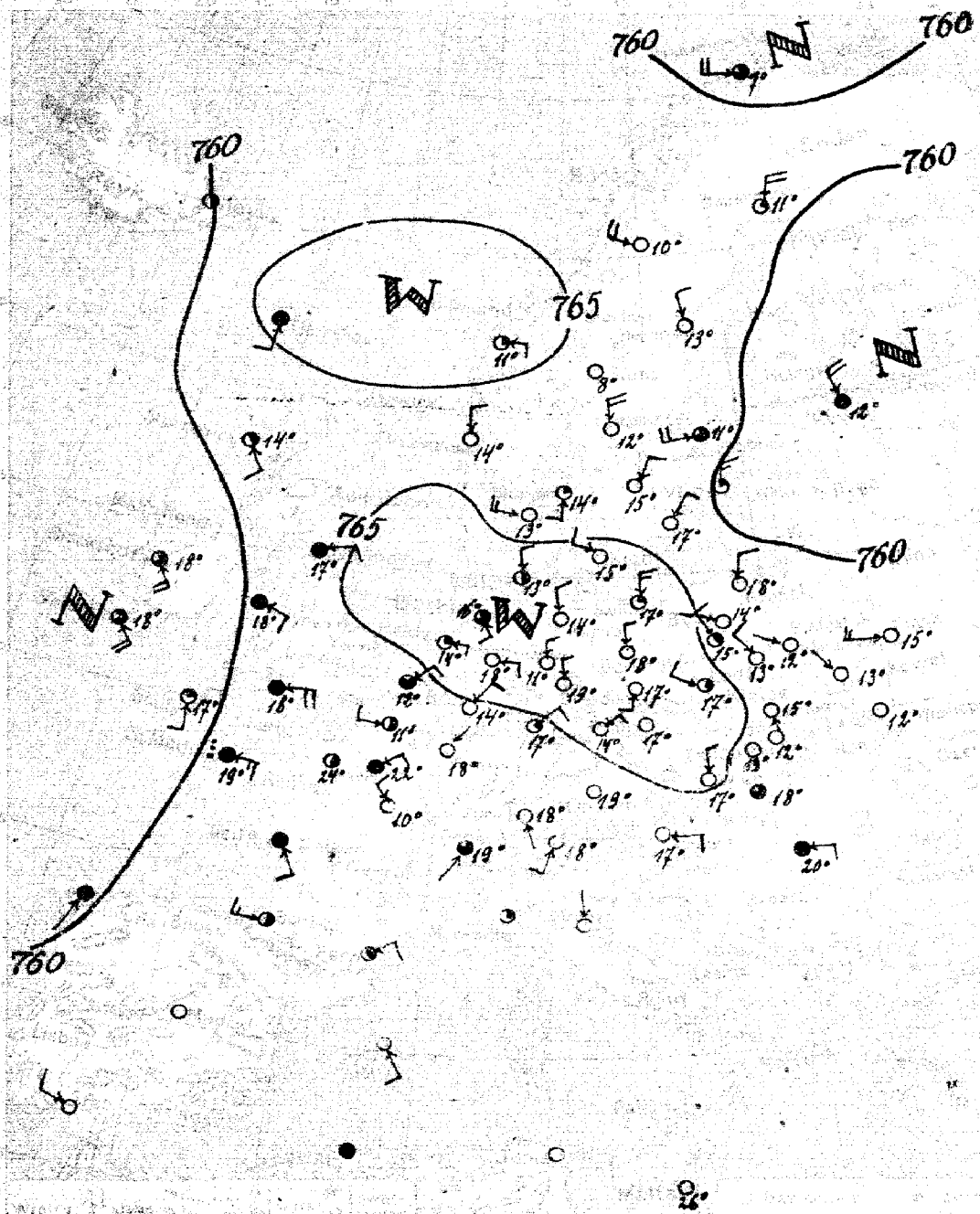

15. VII [PIĄTEK]

196.

Dość pogodnie, ciepło, słabe wiatry lokalne. –

L. B.

15. VII.

12h 30m

Spostrzeżenia ... z dnia dzisiejszego rano.

Stacje	Barometr 700 mm	Wiatr m/s	Zachmurzenie	Temp. °C	Opady mm	Temp. Max	Temp. Min
[illegible]	-	-	-	-	-	-	-
[illegible]	63.2	NWW1	0	12	0	21	7
[illegible]	63.8	NW4	0	13	0	21	9
[illegible]	62.8	NW1	0	13	0	22	8
[illegible]	64.2	cisza	0	12	0	21	8
PIŃSK	61.5	W6	0	13	0	22	9
[illegible]	65.8	cisza	0	12	0	21	4
[illegible]	64.6	SSE1	0	15	0	23	10
[illegible]	65.0	NWW4	0	13	0	23	9
[illegible]	64.9	NW4	2	15	0	22	8
BYDGOSZCZ	64.0	NWW1	0	14	0	22	9
[illegible]	-	-	-	-	-	-	-
[illegible]	63.8	NNE4	1	18	0	22	11
[illegible]	-	-	-	-	-	-	-
[illegible]	62.5	SE4	3	14	-	-	-
TYNEMOUTH	64.9	NEE4	4	17	-	-	-
[illegible]	61.4	SEE2	4	18	-	-	-
[illegible]	55.5	SE8	3	18	-	-	-
[illegible]	59.8	SSE4	1	17	-	-	-
VLISSINGEN	66.4	S2	4	-	-	-	-
[illegible]	66.2	E4	1	14	-	-	-
[illegible]	64.4	NE4	3	12	-	-	-
[illegible]	-	-	-	-	-	-	-
[illegible]	60.8	SEE6	deszcz	19	-	-	-
[illegible]	61.8	NEE2	4	22	0	24	16
[illegible]	-	-	-	-	-	-	-
CHERBOURG	62.1	NEE2	3	-	-	-	-
[illegible]	-	-	-	-	-	-	-
[illegible]	61.0	W6	2	-	-	-	-
NICE	62.8	cisza	3	-	-	-	-
[illegible]	-	-	-	-	-	-	-
MONTPEL.	-	-	-	-	-	-	-
[illegible]	66.3	NNW2	3	13	0	16	11
[illegible]	66.8	SE2	3	16	0	16	12
[illegible]	66.7	NNW2	0	14	0	19	9
[illegible]	65.3	N6	1	17	0	20	12
[illegible]	66.4	N2	0	18	0	22	7
[illegible]	65.9	SSW2	0	17	0	19	8
[illegible]	65.1	NWW4	1	17	0	21	5
[illegible]	64.6	NE1	1	17	0	22	13
[illegible]	63.5	cisza	0	19	0	27	14
[illegible]	63.5	SW1	0	19	0	-	-
[illegible]	62.8	SE1	0	18	1	-	-
[illegible]	-	-	-	-	-	-	-
[illegible]	65.4	NWW2	0	15	0	-	-
[illegible]	63.8	S2	1	14	0	-	-
[illegible]	63.5	W6	0	12	0	-	-
[illegible]	-	-	-	-	-	-	-
[illegible]	-	-	-	-	-	-	-

Stacje	Barometr	Wiatr	Zachmurzenie	Temp. °C	Opady mm	Temp. Max	Temp. Min
[illegible]	62.8	N1	2	12	-	-	-
[illegible]	63.2	N4	0	13	-	-	-
[illegible]	60.7	NNE8	1	11	-	-	-
[illegible]	64.1	N6	1	14	-	-	-
[illegible]	63.7	N8	0	12	-	-	-
[illegible]	-	-	-	-	-	-	-
[illegible]	-	-	-	-	-	-	-
[illegible]	-	-	-	-	-	-	-
[illegible]	-	-	-	-	-	-	-
[illegible]	-	-	-	-	-	-	-
[illegible]	64.5	N2	0	14	-	-	-
[illegible]	-	-	-	-	-	-	-
[illegible]	-	-	-	-	-	-	-
[illegible]	-	-	-	-	-	-	-
[illegible]	56.9	NNW8	4	12	-	-	-
[illegible]	-	-	-	-	-	-	-
[illegible]	-	-	-	-	-	-	-
[illegible]	-	-	-	-	-	-	-
SEYDISFJORD (ISLANDJA)	60.0	cisza	3	-	-	-	-
[illegible]	64.7	NNW4	2	17	0	25	16
[illegible]	63.3	SW2	0	18	0	26	14
[illegible]	-	-	-	-	-	-	-
[illegible]	64.7	E2	2	17	6	25	15
[illegible]	65.6	cisza	0	17	0	23	8
[illegible]	65.5	NE4	0	14	0	21	6
[illegible]	62.8	cisza	3	18	0	28	14
[illegible]	-	-	-	-	-	-	-
[illegible]	61.6	cisza	0	-	-	-	-
[illegible]	59.9	SSW1	4	-	-	-	-
S. FERNANDO	64.4	NWW4	1	-	-	-	-
[illegible]	62.9	N1	0	-	-	-	-
[illegible]	-	-	-	-	-	-	-
[illegible]	-	-	-	-	-	-	-
[illegible]	-	-	-	-	-	-	-
AFRYKA ALGER	62.3	cisza	4	-	-	-	-
TUNIS	61.8	cisza	0	-	-	-	-
[illegible]	-	-	-	-	-	-	-

6[2°] NWW3 NW6 NW10 NW14 NW13 NW15 NW14 NW10 NW10 NW11 NW12 - - -

nad 5[2°] SWW3 NW14 NNW12 NW11 NW10 NW13 NNW14 NNW13 NNW12 NWW16 NWW16 - - -

Ogólny stan atmosfery w dniu 15.VII.21.

Układ ciśnienia nad Europą w ciągu doby ubiegłej uległ tylko małym zmianom. Wyż barometryczny z nad morza Północnego przesunął się w kierunku południowo-wschodnim i zalega obecnie nad Niemcami, niż - nad Finlandją oraz na [illegible] od Anglji. W Polsce dość pogodnie. Słabe wiatry lokalne.—

Wydawnictwo Państwowego Instytutu Meteorologicznego w Warszawie
wraz z dziełem Głównej Wojskowej Stacji Meteorologicznej

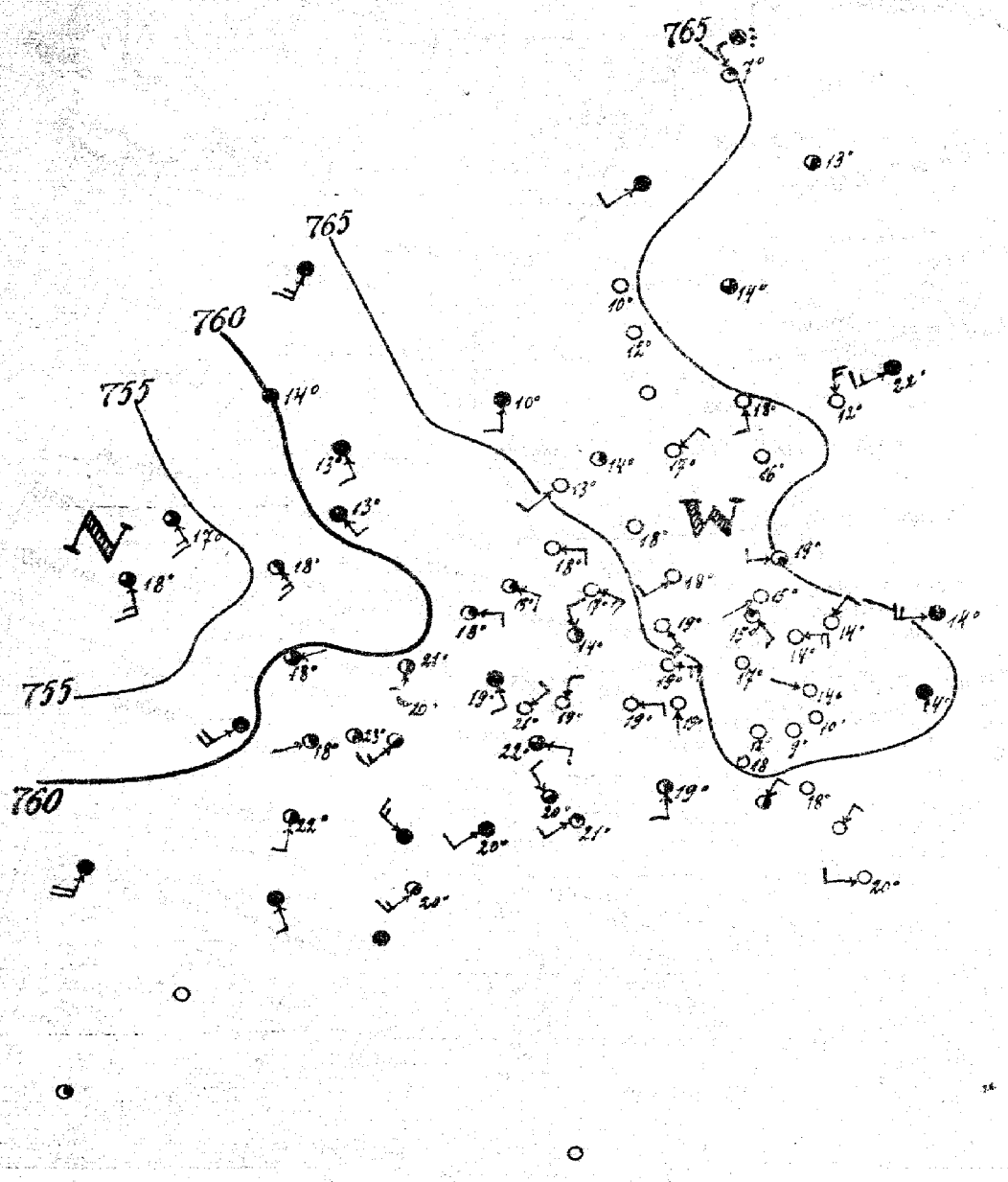

N = niż W = wyż

16.VII [SOBOTA] 197

Dość pogodnie, ciepło, słabe wiatry lokalne.

K.L.

16.VII 12h.45 m.

Spostrzeżenia meteorologiczne z dnia dzisiejszego rano

	Stacje	Ciśnienie 700+ mm	Wiatr m/s	Zachmurzenie	Temp. °C	Opady mm	Temp. Max	Temp. Min
Polska	Wilno	-	-	-	-	-	-	-
	Warszawa	66.1	NE4	0	14	0	20	11
	Łódź	65.6	E6	0	14	0	20	9
	Lublin	-	-	-	-	-	-	-
	Lwów	66.7	cisza	4	14	0	21	11
	PIŃSK	64.1	W6	4	14	-	-	-
	TUCHOWICZ (ŁUKÓW)	65.5	N2	0	13	0	19	7
	Zakopane	68.3	cisza	0	10	0	21	3
	Kraków	65.8	NWW1	0	14	0	23	9
	Tarnów	66.4	NWW2	0	14	0	24	7
	Poznań	66.2	SE2	1	15	0	25	11
	BYDGOSZCZ	66.2	SW1	1	15	0	23	7
	Hel	-	-	-	-	-	-	-
	Gdańsk W. Miasto	64.9	W2	1	19	0	19	10
Anglja	Lerwick	-	-	-	-	-	-	-
	Stornoway	60.0	cisza	deszcz	14	-	-	-
	Aberdeen	63.6	SSE1	4	13	-	-	-
	HOLYhead	58.0	SE6	2	18	-	-	-
	Valentia	52.8	SSE6	3	18	-	-	-
	Scilly	-	-	-	-	-	-	-
	TYNEMOUTH	61.9	SE4	4	13	-	-	-
Hol.	Helder	-	-	-	-	-	-	-
	Vlissingen	-	-	-	-	-	-	-
Francja	[illegible]	60.0	NW1	3	21	ślad	27	15
	[illegible]	-	-	-	-	-	-	-
	[illegible]	60.8	SW6	2	-	-	-	-
	[illegible]	-	-	-	-	-	-	-
	[illegible]	62.6	SW	2	22	5	32	-
	Clermont	63.0	NW5	4	-	-	-	-
	Biarritz	62.3	SE2	4	21	-	-	-
	Marseille	-	-	-	-	-	-	-
	Strasbourg	61.5	SEE2	3	22	0	31	15
Niemcy	[illegible]	64.6	E4	0	15	0	18	11
	Borkum	62.7	SEE2	1	19	ślad	20	13
	Hamburg	64.6	SEE6	0	17	0	22	14
	Swinemünde	66.1	SW4	0	18	0	21	12
	Berlin	65.9	SEE	0	19	0	25	10
	Dresden	64.5	SEE6	1	19	0	23	10
	Breslau	65.4	cisza	0	17	0	23	6
	Frankfurt a/M	61.7	NNE4	1	19	0	29	14
	München	-	-	-	-	-	-	-
Szwajc.	[illegible]	63.1	SW4	4	23	0	-	-
	[illegible]	62.8	NW2	2	20	0	-	-
	[illegible]	-	-	-	-	-	-	-
Dania	[illegible]	66.0	cisza	0	13	0	-	-
	[illegible]	65.6	cisza	1	14	0	-	-
	[illegible]	65.4	SW2	0	13	0	-	-
	[illegible]	-	-	-	-	-	-	-
	[illegible]	-	-	-	-	-	-	-

	Stacje	Ciśnienie 700+ mm	Wiatr m/s	Zachmurzenie	Temp. °C	Opady mm	Temp. Max	Temp. Min
Szwecja	Sztokholm	65.0	S2	0	18	-	-	
	Hernösand	64.0	cisza	3	14	-	-	
	Haparanda	63.3	cisza	2	13	-	-	
	Wisby	66.0	cisza	0	16	-	-	
	Karlstad	65.9	cisza	0	16	-	-	
	[illegible]	65.2	cisza	0	10	-	-	
	Jönköping	65.7	NE4	0	17	-	-	
Norwegja	Vardö	-	-	-	-	-	-	
	Bodö	-	-	-	-	-	-	
	Christiansund	-	-	-	-	-	-	
	Skudenes	66.5	S2	mgła	10	-	-	
	[illegible]	-	-	-	-	-	-	
	[illegible]	61.0	NW4	4	12	0	-	
	[illegible]	-	-	-	-	-	-	
	[illegible]	-	-	-	-	-	-	
	[illegible]	-	-	-	-	-	-	
	[illegible]	63.5	SWW6	4	12	20	-	
	[illegible]	-	-	-	-	-	-	
	[illegible]	64.5	N6	0	12	0	-	
	[illegible]	-	-	-	-	-	-	
	[illegible]	-	-	-	-	-	-	
Austrja	Wiedeń	65.2	NNE4	0	16	0	23	1[illegible]
	[illegible]	62.3	SW2	deszcz	17	ślad	28	1[illegible]
	Innsbruck	-	-	-	-	-	-	
	Klagenfurt	-	-	-	-	-	-	
Czechosłowacja	Praga	64.9	SEE6	0	19	0	24	1[illegible]
	[illegible]	63.3	E4	0	19	0	25	1[illegible]
	[illegible]	-	-	-	-	-	-	
	[illegible]	-	-	-	-	-	-	
	PRZERÓW	65.8	cisza	0	12	0	25	[illegible]
Węgry	Budapeszt	-	-	-	-	-	-	-
Hiszp. i Port.	Madryt	62.8	cisza	0	-	-	-	
	Coruña	62.3	S8	4	-	-	-	-
	S. FERNANDO	64.6	cisza	1	-	-	-	-
Włochy	[illegible]	-	-	-	-	-	-	-
	Florencja	-	-	-	-	-	-	-
	Ancona	-	-	-	-	-	-	-
	Roma	-	-	-	-	-	-	-
	Napoli	-	-	-	-	-	-	-
	Brindisi	-	-	-	-	-	-	-
	[illegible]	-	-	-	-	-	-	-
	Palermo	-	-	-	-	-	-	-
Bałkany	Belgrad	63.2	W4	0	20	0	31	17
	Bukareszt	-	-	-	-	-	-	-
	Sofja	-	-	-	-	-	-	-
	Konstantynopol	-	-	-	-	-	-	-
	Ateny	-	-	-	-	-	-	-
	TUNIS	64.6	cisza	0	-	-	-	-
Stacje górskie	[illegible]	-	-	-	-	-	-	-
	Zugspitze	-	-	-	-	-	-	-
	Sonnblick	-	-	-	-	-	-	-

Spostrzeżenia pilotowe

Stacja	Temp.	Wiatr przy ziemi	500	1000	1500	2000	2500	3000	3500	4000	4500	5000	Wysokość		Uwagi
Warszawa	6°	NNE4	NNE6	NNW5	NW5	NW8	NNW10	NNW9	NNW9	NNW10	NW11	NNW10	6000	-	-
POZNAŃ	5°	NNE1	E5	NEE5	NNE4	N5	NNE4	NNE6	NNE6	NNW7	NNW11	NNW14	6500	-	-

Ogólny stan pogody w dniu 16. VII. 1921 r.

Obszar wysokiego ciśnienia nad morzem Północnem i nad Norwegją przesunął się w kierunku południowo-wschodnim i ogarnia Polskę. Depresja nad Anglją pogłębiła się i posuwa się ku Francji. W Polsce pogodnie, słabe wiatry z kierunków zmiennych.-

Wydawnictwo Państwowego Instytutu Meteorologicznego w Warszawie
wraz z działem Głównej Wojskowej Stacji Meteorologicznej

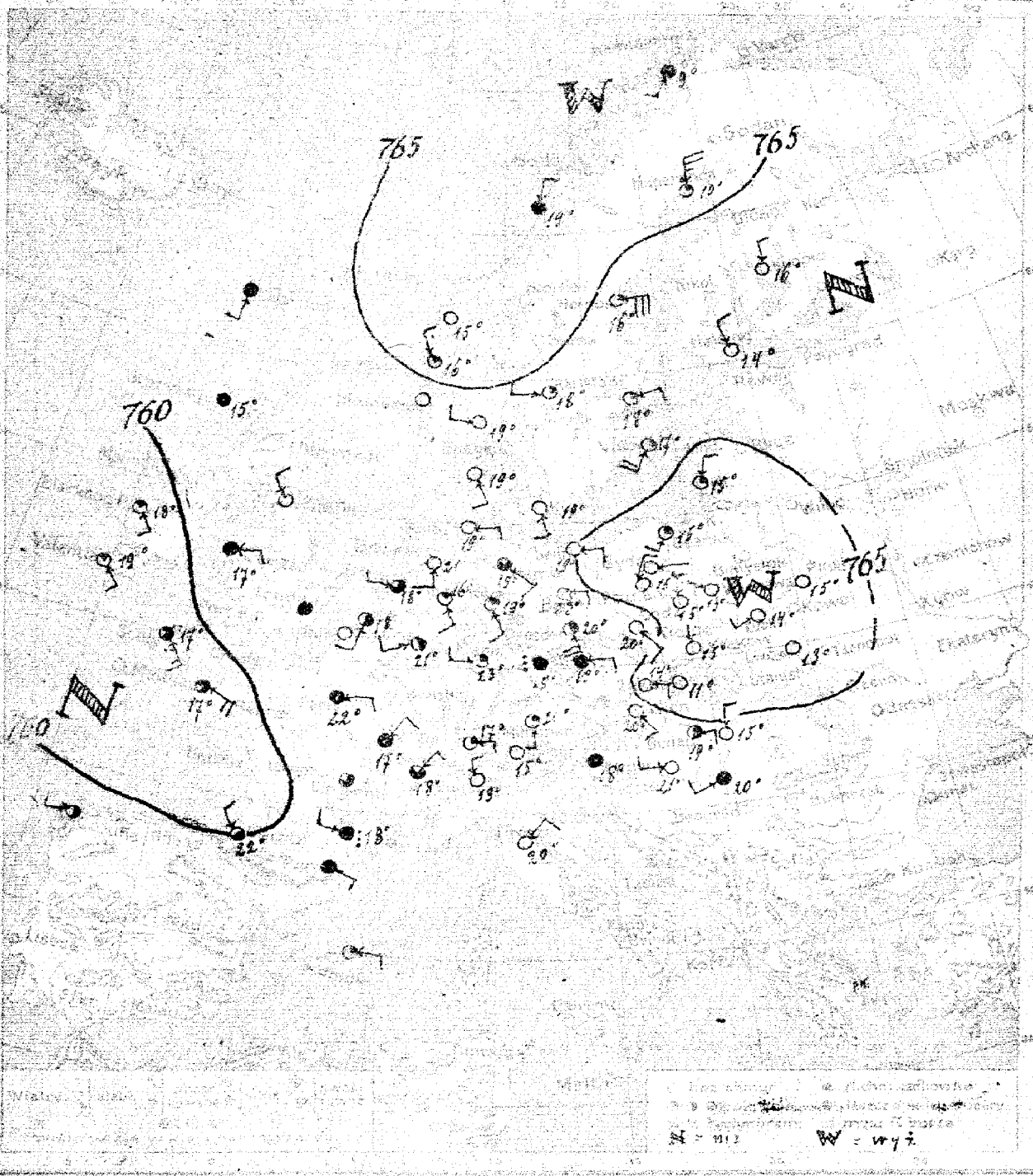

17. VII [NIEDZIELA] 19[illegible].

PRZEWAŻNIE DOŚĆ POGODNIE.

I CIEPŁO, WIATRY Z KIERUNKÓW ZMIENNYCH, SKŁONNOŚĆ DO BURZ I MIEJSCOWYCH OPADÓW, ZWŁASZCZA W ZACHODNIEJ CZĘŚCI POLSKI.

SK.

17. VII. [illegible] o godz. 12 h. 30 m.

Spostrzeżenia meteorologiczne z dnia dzisiejszego rano.

Stacja	Ciśnienie 700 mm+	Wiatr m/s	Zachmurzenie	Temp. °C	Opady mm	Temp. Max.	Temp. Min.
Wilno	–	–	–	–	–	–	–
Warszawa	65.3	WNW1	0	13	0	23	9
Łódź	65.2	N2	0	15	0	24	10
Lublin	65.8	SW1	1	14	0	23	8
Lwów	66.9	cisza	0	13	0	22	7
Kraków	66.2	N1	0	15	0	23	9
Tarnów	67.2	WNW2	0	15	0	24	7
Poznań	65.7	NNE2	0	18	0	27	11
Bydgoszcz	66.7	E1	0	15	0	27	8
Pińsk	65.6	cisza	0	15	0	–	–
Gdańsk	65.8	SSW4	1	15	0	20	10
[illegible]	62.3	cisza	4	15	–	–	–
Holy[illegible]	61.8	E2	4	17	–	–	–
Valentia	58.5	SE4	1	19	–	–	–
Scilly	59.7	SE6	3	17	–	–	–
Helder	63.6	W2	3	18	ślad	–	–
[illegible]	62.2	SW2	2	18	0	–	–
[illegible]	59.7	ESE8	3	17	–	–	–
Paris	61.7	E2	4	22	0	30	16
Dijon	62.9	NE2	3	17	1	–	–
[illegible]	61.1	WNW1	3	–	–	–	–
[illegible]	59.3	NW2	2	22	0	–	–
[illegible]	63.3	E4	0	19	0	27	14
[illegible]	62.0	S2	0	21	0	27	16
Hamburg	63.4	ESE4	3	19	0	27	14
Swinemünde	65.1	E2	0	19	0	23	15
Berlin	64.6	E8	0	23	0	–	–
Dresden	63.1	SSE1	3	20	0	–	–
Breslau	64.8	SE4	0	20	0	25	7
Frankfurt a. M.	62.7	W2	1	23	0	28	18
München	62.9	S2	1	21	0	28	14
Hannower	62.4	SE2	1	19	0	32	14
[illegible]	64.0	E4	1	17	6	–	–
Zurich	63.8	NE2	3	18	21	–	–
[illegible]	63.8	N2	0	19	6	–	–
[illegible]	64.5	SE2	0	19	0	–	–

Stacja	Ciśnienie	Wiatr m/s	Zachmurzenie	Temp. °C	Opady mm	Temp. Max.	Temp. Min.
Stockholm	63.7	ENE2	2	18	–	–	–
Hernösand	64.4	E12	1	16	–	–	–
Haparanda	66.6	NNE10	2	10	–	–	–
Wisby	63.3	SW8	1	17	–	–	–
Karlstad	64.9	W4	1	18	–	–	–
Ingö	68.3	SW2	4	9	–	–	–
Bergen	65.6	NW2	1	16	–	–	–
Oxö	64.5	W2	0	19	–	–	–
[illegible]	61.5	NW2	4	14	–	–	–
[illegible]	61.0	N4	0	16	–	–	–
Bruxelles	63.3	cisza	0	–	–	–	–
Wien	64.8	SE4	0	20	0	–	–
[illegible]	64.0	NE2	0	19	1	25	1[illegible]
[illegible]	64.2	cisza	0	15	0	28	1[illegible]
[illegible]	64.7	cisza	4	18	13	27	1[illegible]
[illegible]	64.2	E2	4	19	0	27	1[illegible]
[illegible]	64.0	–	deszcz	15	ślad	28	1[illegible]
Przerów	65.8	E2	0	14	0	25	[illegible]
[illegible]	65.2	E2	2	19	0	29	1[illegible]
Kaposvar	64.7	W2	2	21	0	29	1[illegible]
Debreczen	64.8	N2	0	15	0	27	[illegible]
[illegible]	60.2	W2	2	–	–	–	–
[illegible]	62.4	NE1	1	20	0	32	1[illegible]

Spostrzeżenia pilotowe

Stacja	Pow. ziemi	500	1000	1500	2000	2500	3000	3500	4000	4500	5000	[illegible]	[illegible]	Uwagi
Warszawa	6[20]	NW3	NNW5.5	NNW5.5	NW6.5	NW7.5	NW9.0	NW8.5	NNW2.5	NNW9.0	NW14.5	NW12	5265	–
Poznań	–	NE1	ESE1	ESE6	SE4	SSE1	NNW2	N2	N5	NNW5	NW11	NNW7	6.500	–

Ogólny stan atmosfery w dniu 17. VII. 921 r.

Wyż barometryczny, ciągnący się przez Norwegję i Polskę, rozdzielił się na dwa obszary: jeden z nich leży nad Norwegją, drugi nad Polską. Bruzda niskiego ciśnienia, idąca przez Bałtyk i morze Północne, łączy dwa niże barometryczne: z nad Islandji i z nad zatoki Gaskońskiej. W Polsce pogodnie, ciepło i wiatry lokalne.

Wydawnictwo Państwowego Instytutu Meteorologicznego w Warszawie
wraz z danemi Głównej Wojskowej Stacji Meteorologicznej.

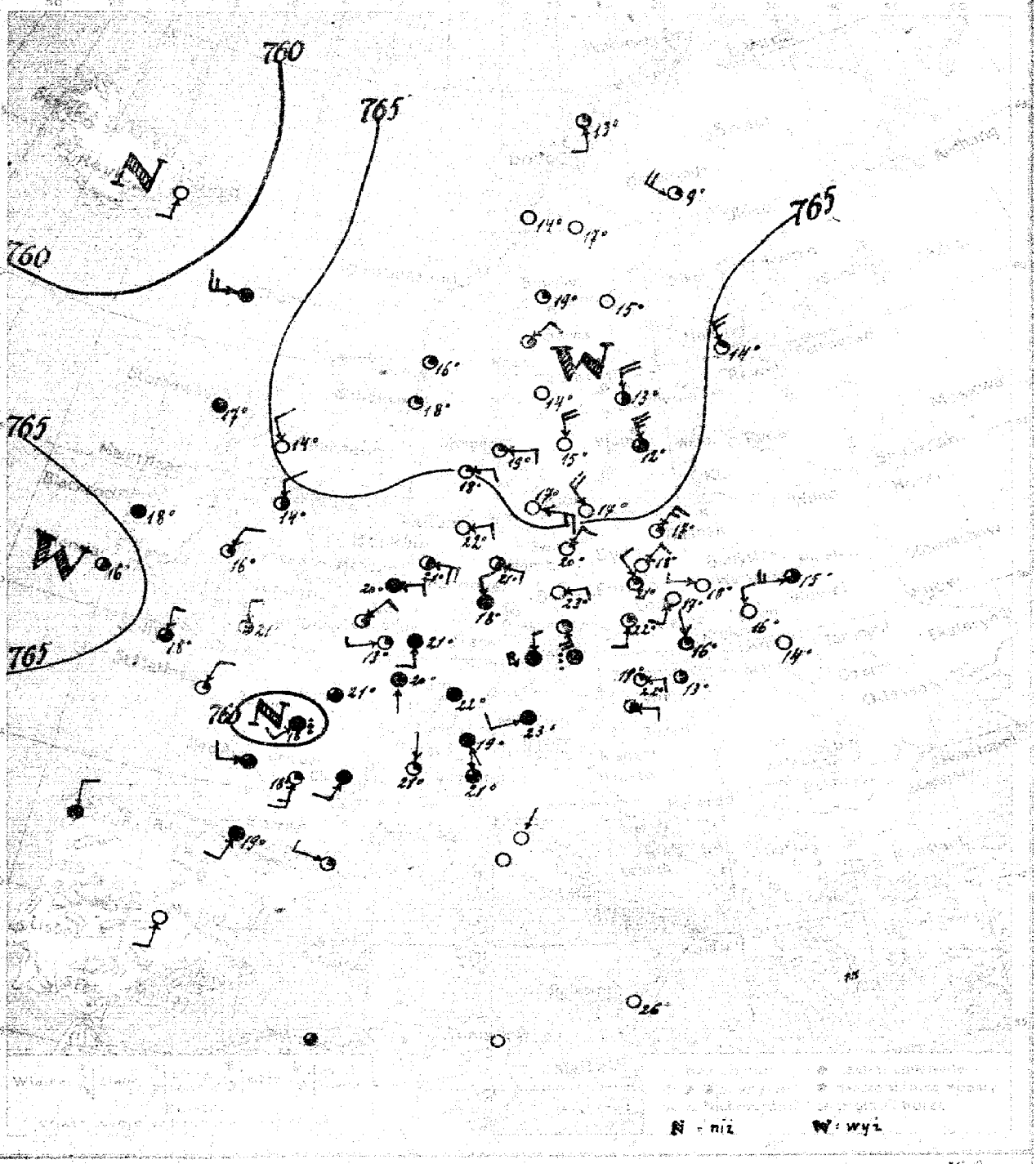

18. VII [Poniedziałek] 199

Dość pogodnie, skłonność do burz i miejscowych spadów [szczególniej w Małopolsce]. Ciepło, słabe wiatry lokalne.

L. B.

18 VII 12h 30m

Spostrzeżenia meteorologiczne z dnia dzisiejszego rano

Stacja	Ciśnienie mm	Wiatr m/s	Zachmurzenie	Temp. °C	Opady mm	Temp. Max	Temp. Min
	-	-	-	-	-	-	-
	63.0	NWW2	0	18	0	24	10
	62.6	SW2	0	17	0	25	11
	62.5	N2	0	16	0	25	8
	64.2	cisza	0	14	0	26	9
Pinsk	62.0	W6	3	15	0	24	15
Tuchowicz (Łuków)	63.0	NWW4	0	11	0	25	8
	-	-	-	-	-	-	-
	63.0	N1	1	16	0	25	11
	63.7	W2	3	15	0	27	9
	63.5	NNW4	1	21	0	24	12
Bydgoszcz	63.7	NE2	0	18	0	27	10
	-	-	-	-	-	-	-
	64.9	NNE6	1	17	0	24	12
	64.6	cisza	4	17	-	-	-
	65.2	NW4	0	14	-	-	-
Holy	64.8	NNE4	1	16	-	-	-
	66.4	cisza	2	16	-	-	-
	61.4	N4	2	18	-	-	-
	61.8	E2	4	18	Had	-	-
	60.8	N2	4	18	0	-	-
	61.3	NE2	1	13	-	21	15
	62.0	NE4	1	-	-	-	-
	60.2	cisza	3	21	Had	28	15
	-	-	-	-	-	-	-
	-	-	-	-	-	-	-
	60.6	SW2	4	-	-	-	-
	60.9	SSW2	4	19	2	28	21
	60.1	cisza	4	22	0	34	20
	64.2	E4	0	22	0	30	17
	61.3	E2	2	27	0	26	18
	63.1	SEE3	2	21	0	27	18
	64.1	NE0	0	20	0	27	16
	63.1	E4	0	23	0	30	15
	61.9	SSE6	3	20	0	29	14
	60.3	SSW4	1	22	0	28	9
	-	-	-	-	-	-	-
	61.3	NNE2	1	21	0	-	-
	61.9	SE2	4	19	1	-	-
	62.7	N2	3	21	0	-	-
	-	-	-	-	-	-	-
	65.5	SEE4	1	19	0	20	13
	64.8	E2	1	18	0	21	12
	64.7	NE4	0	22	0	27	14
	65.4	NW8	0	17	0	23	15

Stacja	Ciśnienie mm	Wiatr m/s	Zachmurzenie	Temp. °C	Opady mm	Temp. Max	Temp. Min
	66.5	N8	2	13	-	-	
	67.5	cisza	0	15	-	-	
	66.2	NNW8	1	9	-	-	
	66.4	N10	3	12	-	-	
	68.2	cisza	0	14	-	-	
	-	-	-	-	-	-	
Bronnö	65.7	cisza	0	14	-		
Tromsö	65.8	NE2	1	13	-		
Bergen	65.1	cisza	1	16	-		
	65.5	cisza	1	18	-		
	-	-	-	-	-	-	
	-	-	-	-	-	-	
	-	-	-	-	-	-	
	-	-	-	-	-	-	
	-	-	-	-	-	-	
	-	-	-	-	-	-	
	61.3	SEE2	3	22	0	26	14
	59.9	NW2	1	22	-	-	
	-	-	-	-	-	-	
	62.5	SEE2 deszcz		17	1	28	17
	62.9	NNE4 burza		17	8	30	16
	-	-	-	-	-	-	
Przerów	61.4	E2	1	19	0	29	13
	-	-	-	-	-	-	
	-	-	-	-	-	-	
	63.5	SW2	0	-	-	-	
	61.9	NE1	0	-	-	-	
	-	-	-	-	-	-	
Alger	62.1	cisza	3	-	-	-	
Tunis	62.5	cisza	0	-	-	-	
	-	-	-	-	-	-	

Spostrzeżenia aerologiczne.

Stacja	Godz.													Uwagi
	6^{25}	WNW1	W8	WNW6,5	WNW7,5	WNW7,5	WNW6,5	WNW14	NW12,5	NW15,0	NW18,5	NW19	5.385	-
Poznań	-	NW1	SSW4	SW3	NNW3	N5	NNE4	N7	N13	NNW8	NNW9	NNW14	6.408	-

Ogólny stan atmosfery w dniu 16.VII.921.

Wyż barometryczny nad Norwegją, Szwecją i morzem Północnem trwa w dalszym ciągu. Niż nad zatoką Biskajską. W Polsce pogodnie, ciepło, słabe wiatry lokalne. —

Wydawnictwo Państwowego Instytutu Meteorologicznego w Warszawie
wraz z danemi Głównej Wojskowej Stacji Meteorologicznej

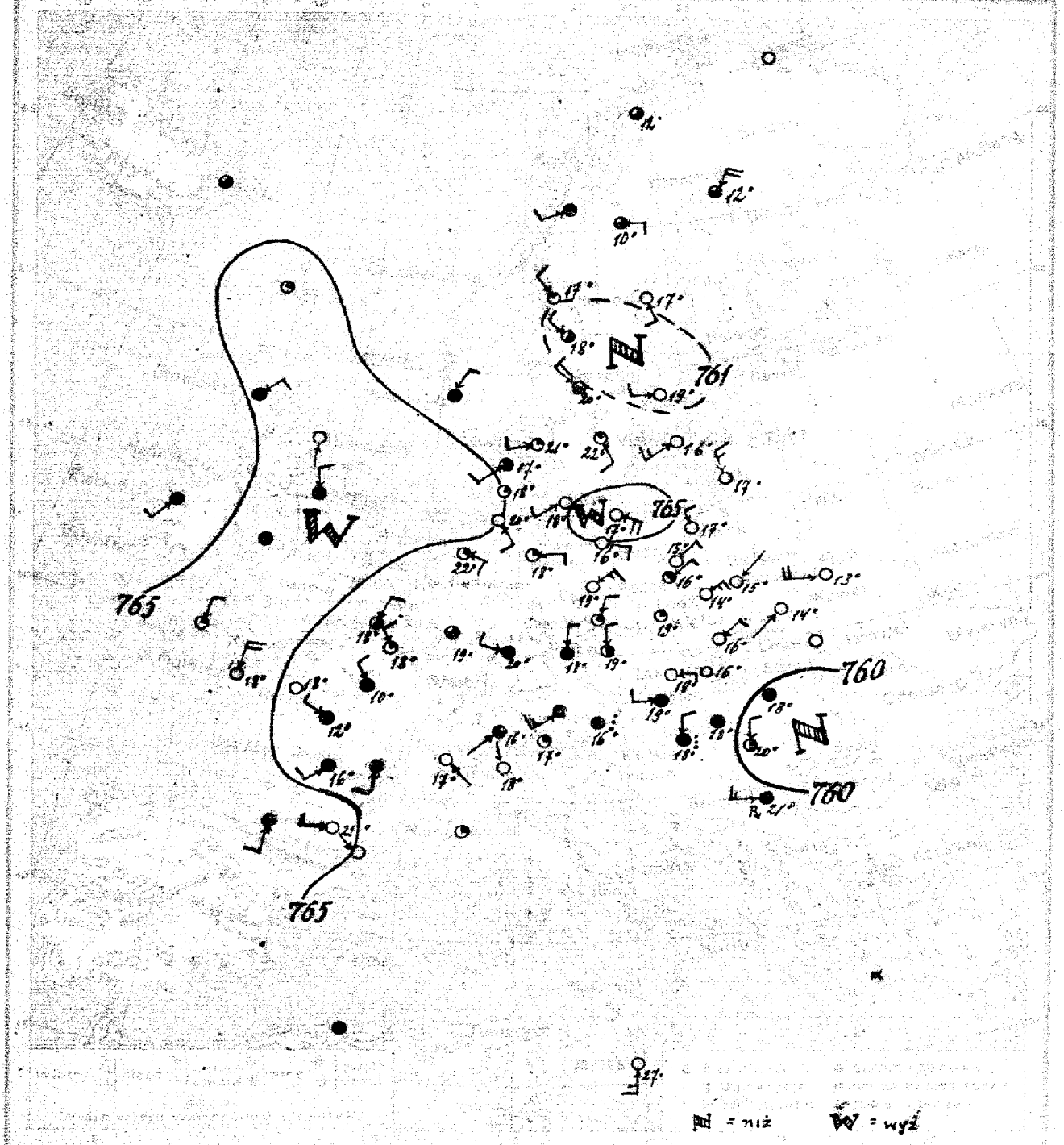

19. VII [WTOREK] 200

DOŚĆ POGODNIE, SKŁONNOŚĆ DO BURZ,
CIEPŁO, SŁABE WIATRY Z KIERUNKÓW PÓŁNOCNYCH [OD NE DO EW].

K. L.

19. VII 12 h. 15 m.

Spostrzeżenia meteorologiczne z dnia dzisiejszego rano

Stacja	Ciśnienie mm	Wiatr m/s	Zachmurzenie	Temp. °C		Stacja	Ciśnienie mm	Wiatr m/s	Zachmurzenie	Temp. °C	Opady mm	Temp. °C	
	-	-	-	-	-		60.5	W1	1	10	0	-	-
							60.5	NE6	1	13	0	-	-
							62.1	NNE4	3	12	97	-	-
							62.8	WSW3	0	16	0	-	-
							61.5	SSW2	3	20	0	-	-
	63.7	NE1	0	15	0	24	12		-	-	-	-	-	-	-
	63.0	ENE2	0	14	0	26	9		-	-	-	-	-	-	-
	62.5	SW1	0	14	0	26	7		61.0	-	-	-	-	-	-
	62.7	cisza	0	15	0	25	8	BRNO	64.2	SW W4	4	-	-	-	-
PINSK	62.1	W4	0	13	0	-	-		-	-	-	-	-	-	-
									63.7	NNE4	4	-	-	-	-
	62.6	cisza	0	16	3	26	10		-	-	-	-	-	-	-
	62.5	ENE2	0	16	0	27	10		-	-	-	-	-	-	-
	62.8	ENE2	0	16	0	28	18		-	-	-	-	-	-	-
									-	-	-	-	-	-	-
									-	-	-	-	-	-	-
	64.3	NE4	2	16	0	29	9		-	-	-	-	-	-	-
Bydgoszcz	64.6	NE1	0	15	0	25	9		-	-	-	-	-	-	-
	-	-	-	-	-	-	-								
	64.5	NNW2	1	17	0	20	11								
	-	-	-	-	-	-	-								
	65.3	NE2	4	-	-	-	-		61.2	W3	8	19	2	27	8
	65.8	S1	0	-	-	-	-		63.3	SW2	dżdż	16	2	27	19
Wilno	65.9	cisza	4	-	-	-	-		62.2	cisza	3	17	7	29	15
	-	-	-	-	-	-	-		59.7	cisza	2	20	97	30	16
	66.0	N2	1	-	-	-	-		62.1	W1	2	19	1	26	13
	-	-	-	-	-	-	-		62.1	W1	4	18	97	26	12
	-	-	-	-	-	-	-		-	-	-	-	-	-	-
	-	-	-	-	-	-	-	Przemyśl	61.3	E1	1	19	0	27	12
	63.1	NNE1	2	18	0	21	15		-	-	-	-	-	-	-
	65.9	N4	0	18	0	28	16								
	62.5	NNW2	4	10	1	26	17		60.5	cisza	4	18	14	32	17
	-	-	-	-	-	-	-	Szombathely	61.0	N2	dżdż	18	22	31	17
	-	-	-	-	-	-	-	Szeged	59.9	N1	2	20	1	32	12
	-	-	-	-	-	-	-		-	-	-	-	-	-	-
	66.1	S2	4	-	-	-	-		-	-	-	-	-	-	-
RENNES	64.2	cisza	0	18	15	27	14		-	-	-	-	-	-	-
	-	-	-	-	-	-	-		-	-	-	-	-	-	-
	65.0	SSE1	0	20	0	28	14		-	-	-	-	-	-	-
	64.0	ESE2	1	22	0	26	18		-	-	-	-	-	-	-
	64.7	ESE2	1	18	0	29	14		-	-	-	-	-	-	-
	64.9	ESE2	0	16	0	22	12		-	-	-	-	-	-	-
	64.2	ENE3	0	19	0	30	13		-	-	-	-	-	-	-
	62.4	NNE1	1	21	0	28	12		-	-	-	-	-	-	-
	62.5	cisza	1	19	0	28	8		61.5	cisza	0	32	-	-	-
	62.7	WNW1	4	20	0	29	20		60.4	W3	burza	21	99	34	17
KARLSRUHE	63.0	cisza	4	19	97	29	17		-	-	-	-	-	-	-
	-	-	-	-	-	-	-		-	-	-	-	-	-	-
	63.9	SE1	0	17	4	-	-		-	-	-	-	-	-	-
	64.0	SW1	dżdż	16	19	-	-								
	61.2	W1	0	18	13	-	-								
	64.8	SW2	1	18	0	24	15		-	-	-	-	-	-	-
	66.6	WSW2	1	21	0	21	15		-	-	-	-	-	-	-
	63.6	SW1	3	17	0	22	14		-	-	-	-	-	-	-
	64.9	S1	1	18	0	27	16								
	65.8	ESE4	1	18	0	17	11								

	-	NE2	ENE1,5	NNW2,5	N4	NNW2,5	N9	N8,5	N8,5	NNW4	-	-	4355	-		-			
POZNAŃ	-	NNE3	E14	SE8	NE5	N3	N10	N12	N14	N20	-	-	4.000	-		-			
LWÓW	-	E4	N4	WNW2	NW12	NW14	NW12	NW11	NW13		-	-	-	-		-			

Ogólny stan atmosfery w dniu 19.VII.921.r.

Wyż barometryczny, leżący w dniu wczorajszym nad Skandynawią i morzem Północnem, przesunął się na zachód i połączył się z obszarem wysokiego ciśnienia na południo-zachód od Anglji. Depresja nad Europą środkową przesunęła się w kierunku wschodnim. W Polsce przeważnie pogodnie. —

Wydawnictwo Państwowego Instytutu Meteorologicznego w Warszawie
wraz z danemi Głównej Wojskowej Stacji Meteorologicznej

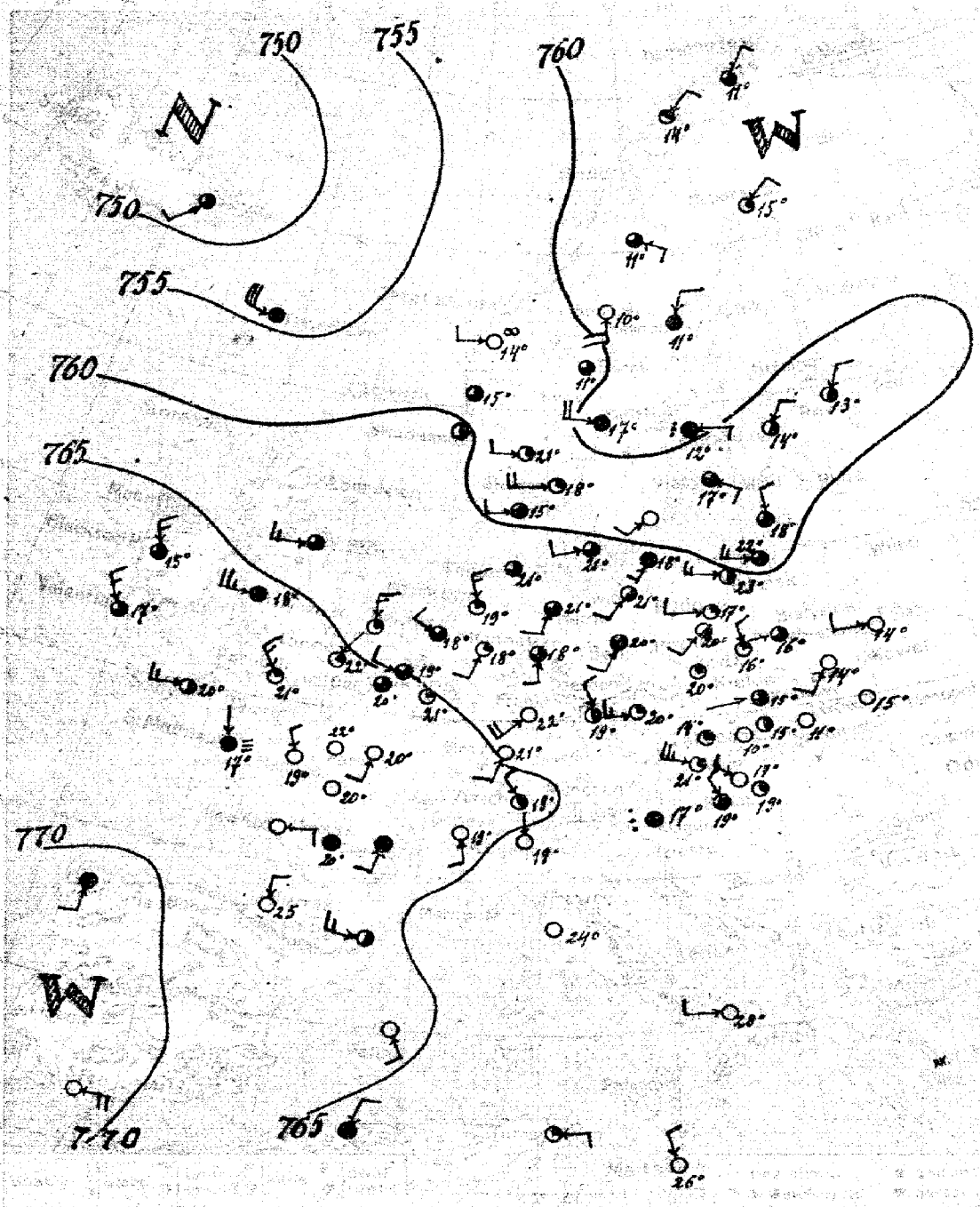

201

20. VII [środa]

Wzrost zachmurzenia [zwłaszcza na północy Polski], ciepło, wiatry południowo-zachodnie, miejscowe burze i opady [na północy Polski].

Stk.

20. VII 12 h 45 m.

		m/s					
	-	-	-	-	-	-	-
PIŃSK	61.6	W2	0	14	0	22	6
	62.3	WSW1	2	20	0	24	10
	62.1	NW1	0	16	0	24	12
	62.0	SW1	0	14	0	24	6
	63.4	cisza	0	15	0	21	13
	63.1	cisza	2	15	0	24	5
	63.2	SW1	3	15	0	24	10
Bydgoszcz	62.2	W1	1	17	0	25	12
	62.3	SW2	2	20	0	27	12
	-	-	-	-	-	-	-
	-	-	-	-	-	-	-
	-	-	-	-	-	-	-
	60.5	W3	2	23	0	23	14
	-	-	-	-	-	-	-
	-	-	-	-	-	-	-
[illegible]	66.0	WSW5	4	18	-	-	-
	69.3	NW2	3	17	-	-	-
	68.8	W3	2	20	-	-	-
	64.4	N3	1	22	-	-	-
	63.9	WNW2	3	18	0	-	-
	65.1	ESE1	3	20	0	24	15
	69.9	NNW1	mgła	17	97	21	16
	65.7	SSW1	0	20	0	30	16
	66.5	E2	0	-	-	-	-
	64.4	SSW2	4	-	-	-	-
	68.4	N1	0	25	-	33	19
	64.9	SW1	0	21	0	27	17
	60.5	cisza	3	21	0	27	15
	62.9	NNW3	1	19	0	18	16
	61.2	SSW2	3	21	0	27	17
	61.7	SW2	2	21	0	23	16
	62.5	SW1	3	20	0	28	11
	61.1	cisza	1	20	0	26	18
	64.4	SW4	0	22	97	29	19
KÖNIGSBERG	59.2	W3	3	22	0	23	10
	65.6	S2	0	19	0	-	-
	63.7	NW4	2	18	2	-	-
	63.5	N1	0	19	0	-	-
	60.5	WSW5	3	21	0	26	17
	58.0	W4	1	18	0	24	13
	59.8	WSW2	3	15	0	28	13
	59.7	SSW1	3	16	0	20	17
	60.1	WSW2	4	18	0	20	17

		m/s					
	60.2	E1	deszcz	12	5	-	-
	62.0	NNE2	4	11	98	-	-
	62.8	NE2	2	14	96	-	-
	59.1	ESE2	0	17	49	-	-
	60.9	W4	4	17	99	-	-
	-	-	-	-	-	-	-
OXÖ	59.2	WSW1	1	21	-	-	-
INGÖ	62.4	NNE2	3	11	-	-	-
	60.8	cisza	3		-	-	-
	-	-	-	-	-	-	-
	-	-	-	-	-	-	-
	-	-	-	-	-	-	-
	-	-	-	-	-	-	-
	59.5	NNE2	2	13	3	-	-
	59.5	NE1	3	14	0	-	-
	-	-	-	-	-	-	-
	-	-	-	-	-	-	-
	62.2	WNW1	1	21	0	22	10
	66.6	NE4	4	16	7	24	16
	62.4	cisza	deszcz	17	3	27	14
	62.8	W2	1	20	0	29	15
	63.4	NW2	2	19	0	27	12
	63.2	WSW2	0	17	97	27	12
RZERÓW	63.5	cisza	1	14	0	22	9
	62.3	cisza	0	19	97	27	17
SZOMBATHELY	63.2	NW1	4	19	8	23	17
KAPOSVÁR	62.8	W1	4	21	2	24	13
	70.5	SSW2	4	-	-	-	-
S. FERNANDO	71.3	E3	0	-	-	-	-
LIVORNO	63.0	cisza	0	24	0	-	-
	-	-	-	-	-	-	-
ALGER	64.2	NE4	4	-	-	-	-
TUNIS	63.1	E2	1	-	-	-	-
MALTA	63.4	NW2	0	26	-	-	-

	-	cisza	W2.0	WNW7.6	NW7.3	NNW2.5	NNW6	NNW3.5	NNW7	NNW8	NNW4.5	NW12	6000
POZNAŃ	-	NNW1	WSW3.0	W1	WNW4	NW8	N8	NW5	W5	NW6	NW8	NW7	6.500

Ogólny stan atmosfery w dniu 20. VII. 921 r.

Wyż barometryczny na zachodzie Europy wzmocnił się i ogarnął Anglję i Francję do Szwajcarji. Drugi słabszy wyż powstał na północy Skandynawji. Między obu wyżami ciągnie się obszar niskiego ciśnienia, ogarniający Skandynawję południową i Bałtyk. W Polsce zachmurzenie lekkie i wysokie, ciepło i sucho.

Wydawnictwo Państwowego Instytutu Meteorologicznego w Warszawie
wraz z darem dawnej Wojskowej Stacji Meteorologicznej

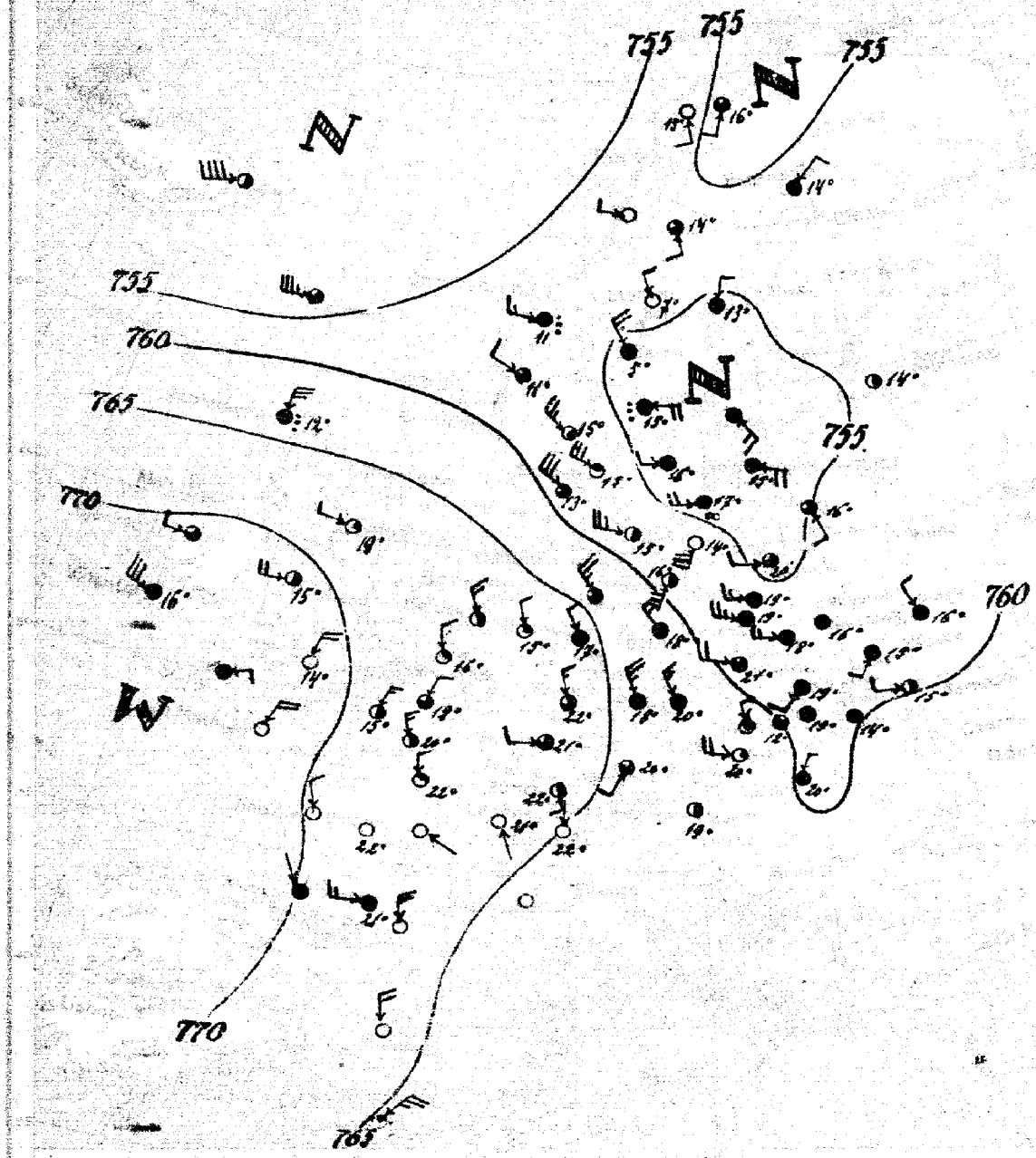

21. VII [CZWARTEK] 202

Pogoda zmienna, ciepło, miejscami opady, umiarkowane wiatry zachodnie i południowo zachodnie.

L. B.

21. VII 12 h. 30 m.

Spostrzeżenia meteorologiczne z dnia [illegible] rana

Stacja	Ciśnienie	Wiatr	Zachmurzenie	Temp.	Opady mm	Temp. Max	Temp. Min
	-	-	-	-	-	-	-
	56.8	cisza	4	16	ślad	28	15
	57.2	W2	4	18	6	28	17
	56.4	SW3	4	15	0	27	9
	53.0	W2	3	15	0	24	11
	59.3	cisza	4	19	0	-	12
	59.1	SW2	4	19	0	27	15
	58.3	W2	4	18	0	28	14
	58.6	WNW10	4	19	ślad	30	18
Bydgoszcz	57.1	W6	4	19	0	29	16
Pińsk	57.8	NW4	4	16	9	24	14
	-	-	-	-	-	-	-
	-	-	-	-	-	-	-
	-	-	-	-	-	-	-
	63.4	N12	deszcz	12	-	-	-
Tynemouth	68.3	WNW6	1	19	-	-	-
Scilly	71.3	WSW2	2	15	-	-	-
	73.3	WNW12	4	16	-	-	-
	72.3	E2	4	-	-	-	-
Calshot	70.7	NNE2	0	14	-	-	-
	67.1	NNW8	2	-	-	-	-
	68.1	NNW4	1	16	0	-	-
	-	-	-	-	-	-	-
	-	-	-	-	-	-	-
	67.3	NNW6	2	20	0	-	-
Amiens	67.5	NNE2	3	19	-	31	16
	67.9	NW4	0	-	-	-	-
	66.6	ESE1	0	-	-	-	-
Havre	69.1	NNE6	3	15	0	22	16
	-	-	-	-	-	-	-
	66.1	W2	3	21	3	-	-
	-	-	-	-	-	-	-
	-	-	-	-	-	-	-
	64.6	NW10	3	-	-	-	-
	59.7	SSW12	2	16	ślad	28	16
	62.1	NW2	4	18	ślad	30	16
	-	-	-	-	-	-	-
	59.3	WNW2	3	21	0	31	15
	55.8	NNW8	3	22	0	30	19
	64.7	SW4	3	20	4	25	16
Hannower	65.4	NW4	4	19	0	21	17
	66.8	SE2	0	21	0	-	-
	66.4	S4	2	18	9	-	-
	62.7	N2	0	22	0	-	-
	57.7	WNW12	2	15	0	26	13
	55.6	WNW12	1	15	0	21	13
	53.8	NW12	3	13	0	18	12
	52.9	NW12	3	14	ślad	18	14
	52.6	SSW12	mgła	14	0	22	13

Stacja	Ciśnienie	Wiatr	Zachmurzenie	Temp.	Opady mm	Temp. Max	Temp. Min
	53.7	SE2	4	15	8	-	-
	54.9	NNE4	4	13	0	-	-
	58.1	NNE4	4	14	6	-	-
	53.0	ESE8	4	15	7	-	-
	51.0	E8	deszcz	15	9	-	-
	-	-	-	-	-	-	-
	-	-	-	-	-	-	-
Brünn	56.4	W2	0	-	-	-	-
Oxö	59.3	NW10	1	15	6	-	-
Bergen	59.6	WNW4	3	11	9	-	-
	-	-	-	-	-	-	-
	-	-	-	-	-	-	-
	-	-	-	-	-	-	-
	-	-	-	-	-	-	-
	-	-	-	-	-	-	-
	56.4	cisza	0	14	0	-	-
	-	-	-	-	-	-	-
	-	-	-	-	-	-	-
	-	-	-	-	-	-	-
	-	-	-	-	-	-	-
	62.2	WNW2	1	20	0	25	20
	65.8	E4	1	17	9	25	16
	-	-	-	-	-	-	-
	62.9	cisza	2	19	0	29	15
	62.0	NW2	4	20	ślad	25	19
	63.6	NW10	4	18	ślad	28	18
	-	-	-	-	-	-	-
	-	-	-	-	-	-	-
Przemyśl	60.6	N4	1	19	1	30	17
	-	-	-	-	-	-	-
	-	-	-	-	-	-	-
Malin	65.7	NNW6	-	-	-	-	-
	-	-	-	-	-	-	-
	-	-	-	-	-	-	-
	-	-	-	-	-	-	-
	-	-	-	-	-	-	-
	-	-	-	-	-	-	-
	-	-	-	-	-	-	-
	-	-	-	-	-	-	-
Alger	64.8	NE10	1	-	-	-	-
	-	-	-	-	-	-	-
	-	-	-	-	-	-	-
	-	-	-	-	-	-	-

Stacja		[illegible]											
	-	cisza NW5,1 NNE2,2 NNW2,5 NW8 NW10 NNW14 -	-	-	-	3.000	-	-
Poznań	-	NNW5 NNW12 NW18 NW7 NNW8 NW12 NNW15 NNW13	-	-	-	3.500	-	-

Ogólny stan atmosfery w dniu 21. VII. 1921 r.
Niż barometryczny na zachodzie Europy ogarnia Anglję, Francję i Szwajcarję. Niż - [illegible] nad Bałtykiem, sięga ku Polsce. W Polsce pochmurno, ciepło, wiatry przeważnie z kierunków zachodnich. —

Wydawnictwo Państwowego Instytutu Meteorologicznego w Warszawie
wraz z danemi Głównej Wojskowej Stacji Meteorologicznej.

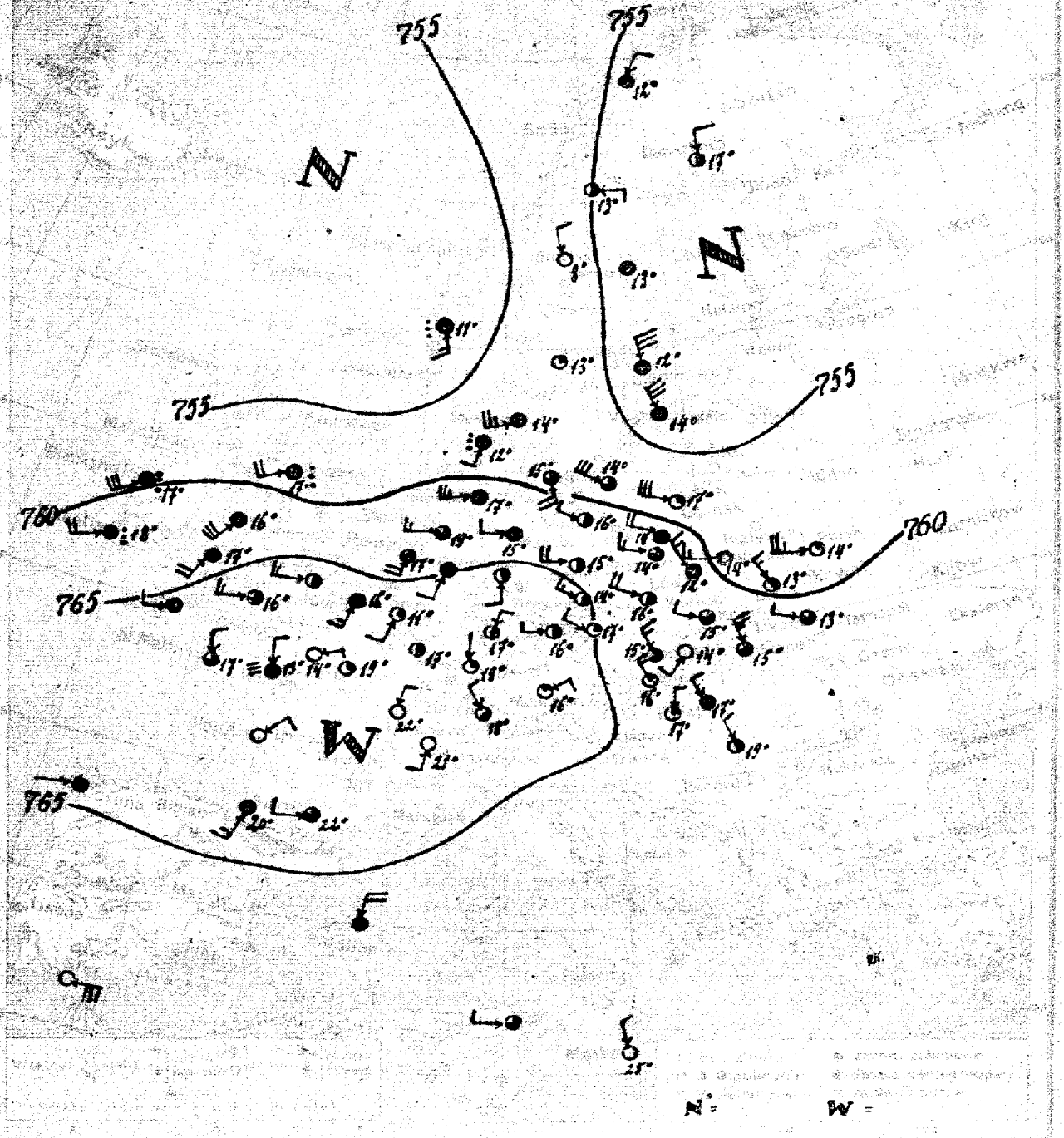

22. VII. [PIĄTEK] 205

ZACHMURZENIE ZMIENNE, TEMPERATURA BEZ WIĘKSZEJ ZMIANY, MIEJSCAMI NIEWIELKIE OPADY, SŁABNĄCE WIATRY Z KIERUNKÓW ZACHODNICH.

Sk.

22. VII 12 h. 40 m.

	-	-	-	-	-	-	-		53.8	N10	4	20	-	-	-
									54.1	cisza	4	13	-	-	-
									54.4	NNE4	2	17	-	-	-
PIŃSK	57.1	W10	1	14	3	26	9		53.7	NNW12	3	12	-	-	-
									56.3	cisza	3	16	-	-	-
	59.8	W6	4	14	Had	24	11		-	-	-	-	-	-	-
	59.6	NW6	4	12	0	24	11		-	-	-	-	-	-	-
	59.5	NW6	2	13	0	23	13	BERGEN	53.3	SSE2	dercz	11	-	-	-
	61.6	WNW2	3	13	Had	23	11		-	-	-	-	-	-	-
									-	-	-	-	-	-	-
									-	-	-	-	-	-	-
	-	-	-	-	-	-	-		-	-	-	-	-	-	-
	62.4	WNW4	3	15	0	25	13		-	-	-	-	-	-	-
	62.8	NW4	3	14	0	25	12		-	-	-	-	-	-	-
TUCHOWICZ	-	WNW4	3	14	Had	21	10		-	-	-	-	-	-	-
									-	-	-	-	-	-	-
									-	-	-	-	-	-	-
	62.1	W6	3	14	0	24	11		-	-	-	-	-	-	-
BYDGOSZCZ	62.2	WNW8	4	14	0	23	13		-	-	-	-	-	-	-
	-	-	-	-	-	-	-								
	57.6	W12	1	17	0	21	13								
	-	-	-	-	-	-	-								
TYNEMOUTH	57.2	WSW8	dercz	17	-	-	-		64.5	NNW6	1	16	5	26	15
	-	-	-	-	-	-	-		64.8	NE2	2	18	26	23	15
	-	-	-	-	-	-	-		-	-	-	-	-	-	-
	63.1	WSW8	dercz	18	-	-	-	LINZ	63.2	NW4	1	17	9	25	15
COLEHOT	65.9	W6	3	16	-	-	-		65.1	WNW4	1	17	Had	24	12
	-	-	-	-	-	-	-		65.2	W4	2	16	0	22	11
	63.6	SSW8	3	17	0	-	-		-	-	-	-	-	-	-
	65.7	SSW6	3	13	0	-	-	IGLO —	62.5	NNW10	3	15	0	25	14
	-	-	-	-	-	-	-		-	-	-	-	-	-	-
	68.3	N2	3	17	0	25	13	PRZEROW	64.2	NW6	3	15	0	26	13
	66.0	cisza	1	19	0	29	11		62.4	NW4	4	17	0	29	17
	65.6	NNE2	0	22	0	32	16	SZOMBATHELY	69.2	N4	1	17	Had	27	16
	65.7	ENE4	4	-	-	-	-	SZEGED	63.6	SW2	0	20	4	29	15
	-	-	-	-	-	-	-	S. PRANDHOO	61.0	E12	0	-	-	-	-
	67.0	SW6	4	20	0	24	15		66.6	WSW1	4	-	-	-	-
	-	-	-	-	-	-	-		-	-	-	-	-	-	-
	64.3	N1	1	19	0	30	16		-	-	-	-	-	-	-
ST BRUXELLES	66.0	SSW4	1	11	0	22	12		-	-	-	-	-	-	-
	61.3	WSW10	4	17	0	18	13		-	-	-	-	-	-	-
	63.2	W6	3	19	-	18	11		-	-	-	-	-	-	-
	63.7	WSW4	4	15	0	19	11		-	-	-	-	-	-	-
	61.5	W10	2	16	0	20	13		-	-	-	-	-	-	-
	64.3	WNW8	2	15	0	22	10		-	-	-	-	-	-	-
	65.1	WNW6	2	14	0	21	11		-	-	-	-	-	-	-
	62.7	WNW8	2	16	Had	25	12		-	-	-	-	-	-	-
	66.2	NNE4	2	17	0	27	13		-	-	-	-	-	-	-
	63.9	ENE4	1	16	0	24	13		-	-	-	-	-	-	-
KARLSRUHE	67.7	NE4	1	17	0	29	13		-	-	-	-	-	-	-
HANNOWER	66.0	S4	2	11	0	23	11		-	-	-	-	-	-	-
	65.3	SW2	0	21	-	-	-	MALTA	61.8	NW4	0	25	-	-	-
	65.3	NW2	2	18	-	-	-	TUNIS	63.3	W2	3	-	-	-	-
	-	-	-	-	-	-	-		-	-	-	-	-	-	-
	59.6	S6	3	15	Had	18	13		-	-	-	-	-	-	-
	56.8	WSW10	4	14	0	19	12		-	-	-	-	-	-	-
	57.6	SW6	dercz	12	0	15	11		-	-	-	-	-	-	-
	60.2	W12	4	15	Had	15	14								
	58.7	WNW12	3	14	0	17	11								
	-	W 5	WNW 5	WNW 12	NW 12.5	NW 13	WNW 13	WNW 13	NW 13	WNW 13	-	-	-	3845	-	-

Ogólny stan atmosfery w dniu 22. VII. 1916.

Wyż barometryczny, leżący nad Hiszpanią, ogarnia Francję, część Niemiec i Alpy. Niskie ciśnienie leży nad Bałtykiem, drugie na północ od Anglji. W Polsce przeważnie chmurno, chłodno, umiarkowane, zmiennie, porywiste wiatry z zachodu.

Wydawnictwo Państwowego Instytutu Meteorologicznego w Warszawie
wraz z danemi Głównej Wojskowej Stacji Meteorologicznej

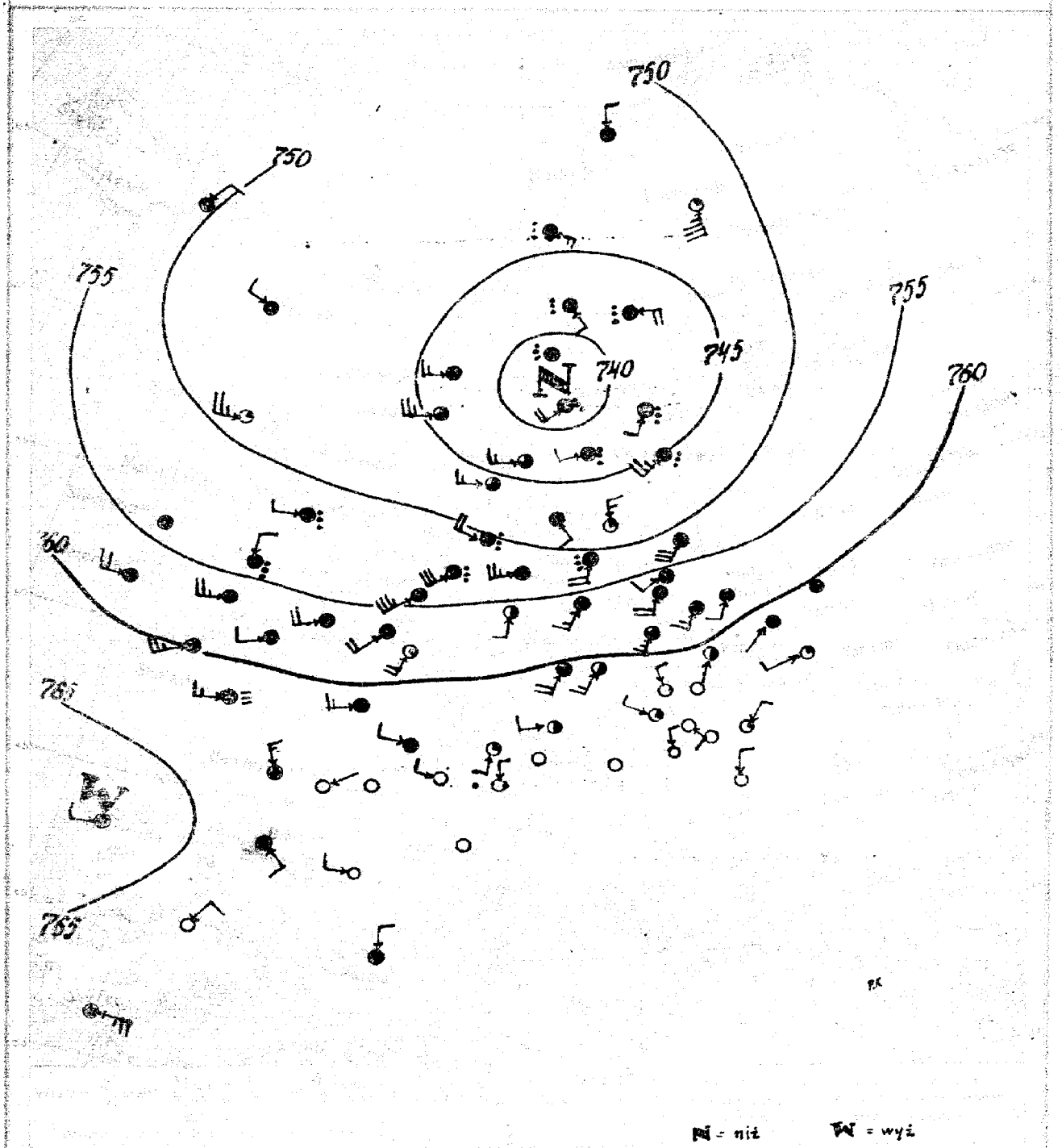

23. VII. [SOBOTA] 204

PRZEWAŻNIE POCHMURNO, [NA POŁUDNIU POLSKI POGODNIEJ], MIEJSCAMI OPADY, TEMPERATURA BEZ WIĘKSZEJ ZMIANY, UMIARKOWANE WIATRY Z KIERUNKÓW POŁUDNIOWO-ZACHODNICH I ZACHODNICH. —

L. B.

23. VII 12h. 30m.

Spostrzeżenia meteorologiczne z dnia dzisiejszego rano

											42.7	SSW 2	deszcz	14	54	–	–
Turisk	61.0	SW 3	4	13	0	20	–				44.2	E 8	–"–	12	1	–	–
Lwów	60.1	SSW 4	4	15	mgła	20	13				49.0	ESE 11		17	0	–	–
											42.5	SW 10	deszcz	15	3	–	–
											46.8	SW 8	–"–	14	2	–	–
											–	–	–	–	–	–	–
	59.1	SSW 4	4	10	Mgła	10	13				–	–	–	–	–	–	–
	58.9	SW 6	4	5	0	20	14										
	60.6	SW 1	4	14	0	20	11	Berno	45.2	ESE 6	deszcz	13	0	–	–		
	63.3	WSW 2	1	14	0	19	10	Berlin	41.1	W 6	deszcz	10	34	–	–		
								Anderes	41.0	NW 4		10	6	–	–		
									44.9	W 2	3	–	–	–	–		
	–	–	–	–	–	–	–		–	–	–	–	–	–	–		
	60.9	SSW 1	3	16	0	21	15		–	–	–	–	–	–	–		
	62.4	SSW 4	3	16	0	22	11		–	–	–	–	–	–	–		
									–	–	–	–	–	–	–		
									–	–	–	–	–	–	–		
	57.2	SSW 3	4	12	Mgła	22	16		–	–	–	–	–	–	–		
									–	–	–	–	–	–	–		
	–	–	–	–	–	–	–										
	52.6	SW 12	4	17	0	21	15										
	–	–	–	–	–	–	–										
	49.1	W 10	1	12	3	–	–		63.1	WNW 2	1	16	0	23	13		
	–	–	–	–	–	–	–		64.3	clear	0	19	0	26	15		
Lwów	54.1	NW	deszcz	14	4	–	–		63.6	–"–	0	15	0	21	13		
	55.6	W 4	–"–	8	3	–	–		63.2	–"–	0	28	0	28	8		
	60.6	WSW 10	4	–	–	–	–		60.7	SW 4	2	19	0	23	12		
Jarosław	62.3	W 2	deszcz	12	2	–	–		60.1	SSW 3	3	20	0	23	9		
	53.4	SW 14	4	18	0	20	17		–	–	–	–	–	–	–		
	58.0	SW 8	4	18	0	23	13		63.3	SE 4	0	17	0	25	11		
	–	–	–	–	–	–	–		–	–	–	–	–	–	–		
	64.1	WSW 5	mgła	11	Mgła	–	–										
	63.3	WSW 6	4	17	0	–	–		63.6	clear	0	22	0	25	12		
	63.4	WNW 2	4	15	0	–	–	Jarosław	62.8	NE 2	2	25	0	26	9		
	–	–	–	–	–	–	–	Kapitvár	63.8	S 6	0	22	0	26	13		
	64.2	clear	0	–	–	–	–		64.4	NE 4	0	–	–	–	–		
	64.5	NE 2	2	23	0	–	–		65.4	W 2	4	–	–	–	–		
	–	–	–	–	–	–	–	S. Pulmanki	63.4	ESE 10	4	–	–	–	–		
	–	–	–	–	–	–	–		–	–	–	–	–	–	–		
	50.9	WNW 8	deszcz	15	11	18	14		–	–	–	–	–	–	–		
	53.0	SW 12	deszcz	18	0	22	16		–	–	–	–	–	–	–		
	53.9	WSW 10	4	18	Mgła	22	15		–	–	–	–	–	–	–		
	53.5	SSW 12	4	12	0	21	15		–	–	–	–	–	–	–		
	56.8	SW 6	4	20	0	24	16		–	–	–	–	–	–	–		
	–	–	–	–	–	–	–		–	–	–	–	–	–	–		
	58.2	SSW 6	3	22	0	23	11		–	–	–	–	–	–	–		
	–	–	–	–	–	–	–		–	–	–	–	–	–	–		
	62.2	WSW 4	2	20	0	25	15		–	–	–	–	–	–	–		
Hermannstadt	58.7	S 8	3	17	0	20	11		–	–	–	–	–	–	–		
Kaltenbrunn	63.1	SW 6	3	18	0	28	15		–	–	–	–	–	–	–		
	64.7	NE 2	0	21	0	–	–										
	64.1	S 2	1	18	0	–	–										
	63.5	N 2	0	22	0	–	–										
	49.6	SE 4	4	19	0	17	13		–	–	–	–	–	–	–		
	43.0	WSW 6	3	17	0	15	11		–	–	–	–	–	–	–		
	49.1	W 5	3	13	0	15	12										
	50.[illegible]	NNW 4	4	14	0	16	14										
	48.[illegible]	NW 6	1	15	0	13	13										

– NNW, NW, W 10, NW 2 – – – – – – – 1933 – –

Średni stan atmosferyczny w dniu 23. III. 1921 r.

Ciśnienie atmosferyczne na całej linii od Anglji poruszało się nad Europą południową. Na północy Rosji, na Syberji, Europie, na wybrzeżach mórz Śródziemnego i Adrjatyckiego słabe. W Niemczech i Polsce przeważnie pochmurno. Wiatry z kierunków południowo-zachodnich.

Wydawnictwo Państwowego Instytutu Meteorologicznego w Warszawie
oraz z danemi Głównej Wojskowej Stacji Meteorologicznej.

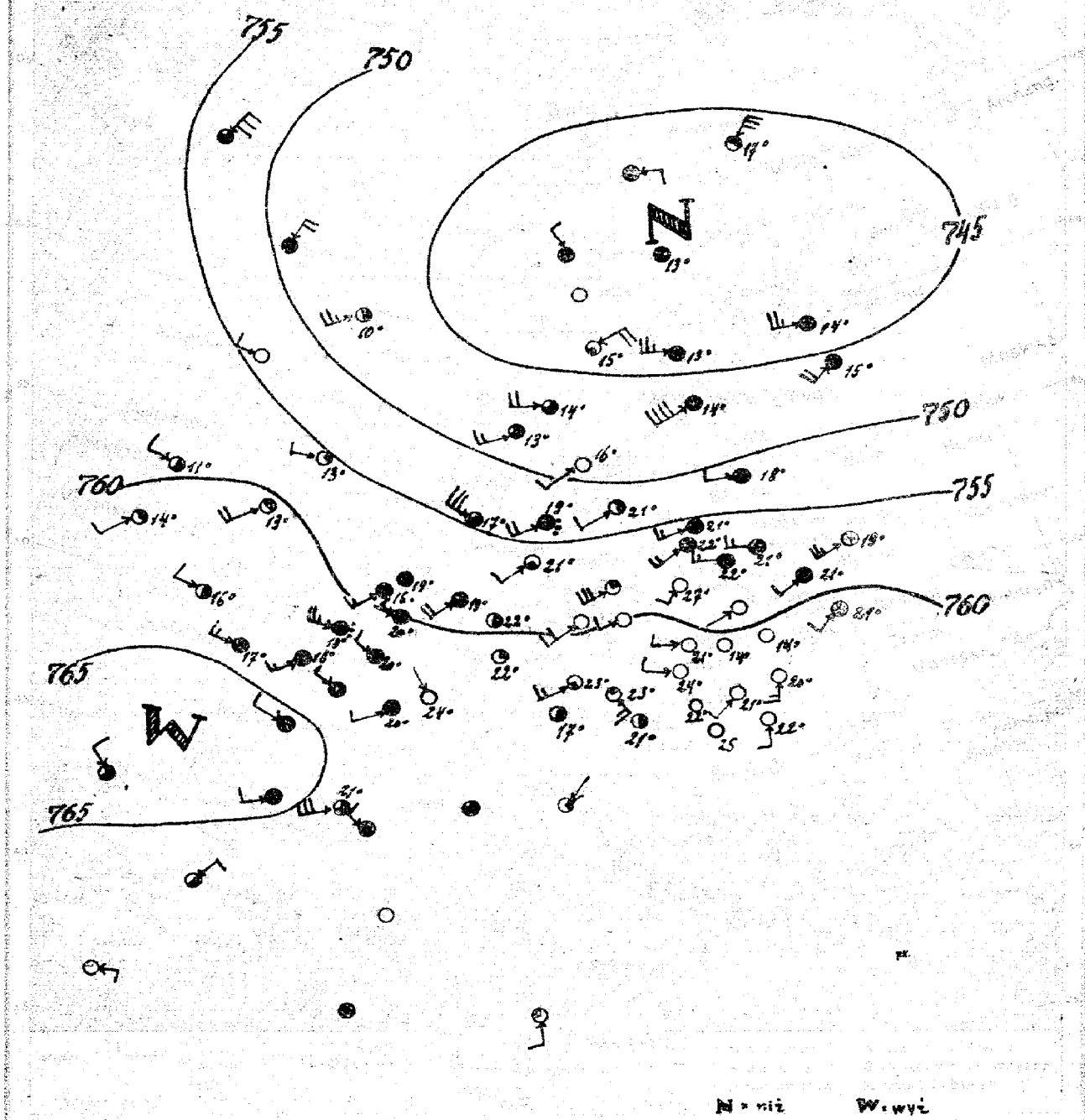

24. VII. [NIEDZIELA] 205

ZACHMURZENIE ZMIENNE, DOŚĆ CIEPŁO, POTEM SPADEK TEMPERATURY, SKŁONNOŚĆ DO BURZ I MIEJSCOWYCH OPADÓW, UMIARKOWANE WIATRY Z KIERUNKÓW ZACHODNICH. [OD SW DO NW].

K. L.

24. VII 12h. 40m.

Spostrzeżenia meteorologiczne z dnia dzisiejszego rano

Stacja	Ciśnienie	Wiatr m/s	Zachmurzenie	Temp. °C	Opady mm	Temp. Max	Temp. Min
[illegible]	-	-	-	-	-	-	-
[illegible]	[illegible]	SW10	2	[illegible]	[illegible]	[illegible]	14
[illegible]	57.4	WSW4	4	21	ślad	24	14
[illegible]	57.1	WSW6	4	22	0	23	18
[illegible]	5?.9	SW2	4	21	0	27	13
[illegible]	60.9	SW4	3	21	0	24	17
[illegible]	-	-	-	-	-	-	-
[illegible]	59.2	SW4	0	21	0	28	17
[illegible]	50.5	SW2	1	24	0	29	17
[illegible]	56.6	SW6	4	22	ślad	30	14
Bydgoszcz	55.5	WSW6	4	21	ślad	27	20
[illegible]	-	-	-	-	-	-	-
[illegible]	-	-	-	-	-	-	-
[illegible]	46.3	WSW4	2	10	1	-	-
[illegible]	-	-	-	-	-	-	-
[illegible]	-	-	-	-	-	-	-
[illegible]	60.2	SW8	2	13	4	-	-
[illegible]	61.0	SW2	2	14	1	-	-
[illegible]	61.8	WNW4	2	16	1	-	-
[illegible]	56.4	W2	1	13	4	-	-
[illegible]	59.1	SW8	4	19	0	-	-
[illegible]	-	-	-	-	-	-	-
[illegible]	-	-	-	-	-	-	-
[illegible]	63.1	W6	4	17	ślad	20	17
[illegible]	62.4	WNW4	4	20	0	30	16
[illegible]	62.8	NNW2	0	24	0	33	13
[illegible]	64.2	W2	4	-	-	-	-
[illegible]	-	-	-	-	-	-	-
[illegible]	-	-	-	-	-	-	-
[illegible]	-	-	-	-	-	-	-
[illegible]	61.4	cisza	1	22	0	33	15
CALAIS	58.1	SW6	mgła	16	ślad	26	16
[illegible]	-	-	-	-	-	-	-
[illegible]	54.5	WNW12	3	17	12	20	16
[illegible]	53.8	SW8	deszcz	19	18	19	17
[illegible]	53.1	SW10	2	21	13	21	17
[illegible]	-	-	-	-	-	-	-
[illegible]	-	-	-	-	-	-	-
[illegible]	57.5	SSW4	1	27	0	30	19
[illegible]	60.4	W2	1	23	0	-	-
[illegible]	61.4	SW6	1	23	0	28	16
AACHEN	59.5	SW8	4	19	0	25	14
HANNOWER	57.9	SW4	1	21	0	25	18
[illegible]	-	-	-	-	-	-	-
[illegible]	-	-	-	-	-	-	-
[illegible]	-	-	-	-	-	-	-
[illegible]	48.1	[illegible]	mgła	16	6	-	-
[illegible]	47.5	W8	[illegible]	14	0	-	-
[illegible]	49.9	WSW6	[illegible]	13	0	-	-
[illegible]	-	-	-	-	-	-	-
[illegible]	-	-	-	-	-	-	-

Stacja	Ciśnienie	Wiatr m/s	Zachmurzenie	Temp. °C	Opady mm	Temp. Max	Temp. Min
[illegible]	44.5	W10	4	13	42	-	-
[illegible]	41.9	cisza	4	13	27	-	-
[illegible]	43.5	NNE12	[illegible]	17	1	-	-
[illegible]	48.4	WSW16	4	14	2	-	-
[illegible]	49.5	ENE3	1	15	3	-	-
[illegible]	-	-	-	-	-	-	-
[illegible]	-	-	-	-	-	-	-
[illegible]	-	-	-	-	-	-	-
[illegible]	-	-	-	-	-	-	-
[illegible]	-	-	-	-	-	-	-
[illegible]	-	-	-	-	-	-	-
[illegible]	-	-	-	-	-	-	-
[illegible]	-	-	-	-	-	-	-
[illegible]	-	-	-	-	-	-	-
[illegible]	-	-	-	-	-	-	-
[illegible]	-	-	-	-	-	-	-
[illegible]	43.4	W10	4	14	13	-	-
[illegible]	45.6	SW[illegible]	4	15	6	-	-
[illegible]	46.2	WSW14	2	13	5	-	-
[illegible]	-	-	-	-	-	-	-
[illegible]	-	-	-	-	-	-	-
[illegible]	62.5	W6	0	24	0	28	13
[illegible]	-	-	-	-	-	-	-
[illegible]	63.3	cisza	2	17	0	30	14
[illegible]	51.3	-	2	21	0	30	19
[illegible]	60.0	WSW4	0	25	0	30	18
[illegible]	59.5	SW8	1	21	0	28	15
[illegible]	-	-	-	-	-	-	-
[illegible]	-	-	-	-	-	-	-
IGLÓ	64.5	cisza	0	14	0	26	11
PRZERÓW	60.7	W2	0	21	0	31	13
[illegible]	61.6	SW2	0	21	0	31	13
SZOMBATHELY	61.7	cisza	0	22	0	29	17
SZEGED	63.1	S2	0	22	0	36	17
[illegible]	62.0	NE2	2	-	-	-	-
[illegible]	66.2	WNW2	3	-	-	-	-
[illegible]	-	-	-	-	-	-	-
[illegible]	-	-	-	-	-	-	-
[illegible]	-	-	-	-	-	-	-
[illegible]	-	-	-	-	-	-	-
[illegible]	-	-	-	-	-	-	-
[illegible]	-	-	-	-	-	-	-
[illegible]	-	-	-	-	-	-	-
[illegible]	-	-	-	-	-	-	-
MALTA	63.5	W2	0	26	-	-	-
[illegible]	-	-	-	-	-	-	-
[illegible]	52.9	W8	3	17	14	-	-
[illegible]	-	-	-	-	-	-	-

Wiatr górny [illegible]

Stacja	[illegible]	[illegible]	[illegible]	[illegible]	[illegible]	[illegible]	[illegible]	[illegible]	[illegible]	[illegible]	4500	5000	[illegible]	[illegible]	[illegible]
Warszawa	-	-	-	-	-	-	-	-	-	-	-	-	-	-	-

Ogólny stan atmosfery w dniu 24 VII 1921 r.
Depresja nad Skandynawią pozostaje nadal. Słaby wyż barometryczny nad zatoką Biskajską. W Polsce zachmurzenie zmienne, znaczny wzrost temperatury.

Wydawnictwo Państwowego Instytutu Meteorologicznego w Warszawie
Arch. z Zarządu Głównego Wojskowej Stacji Meteorologicznej

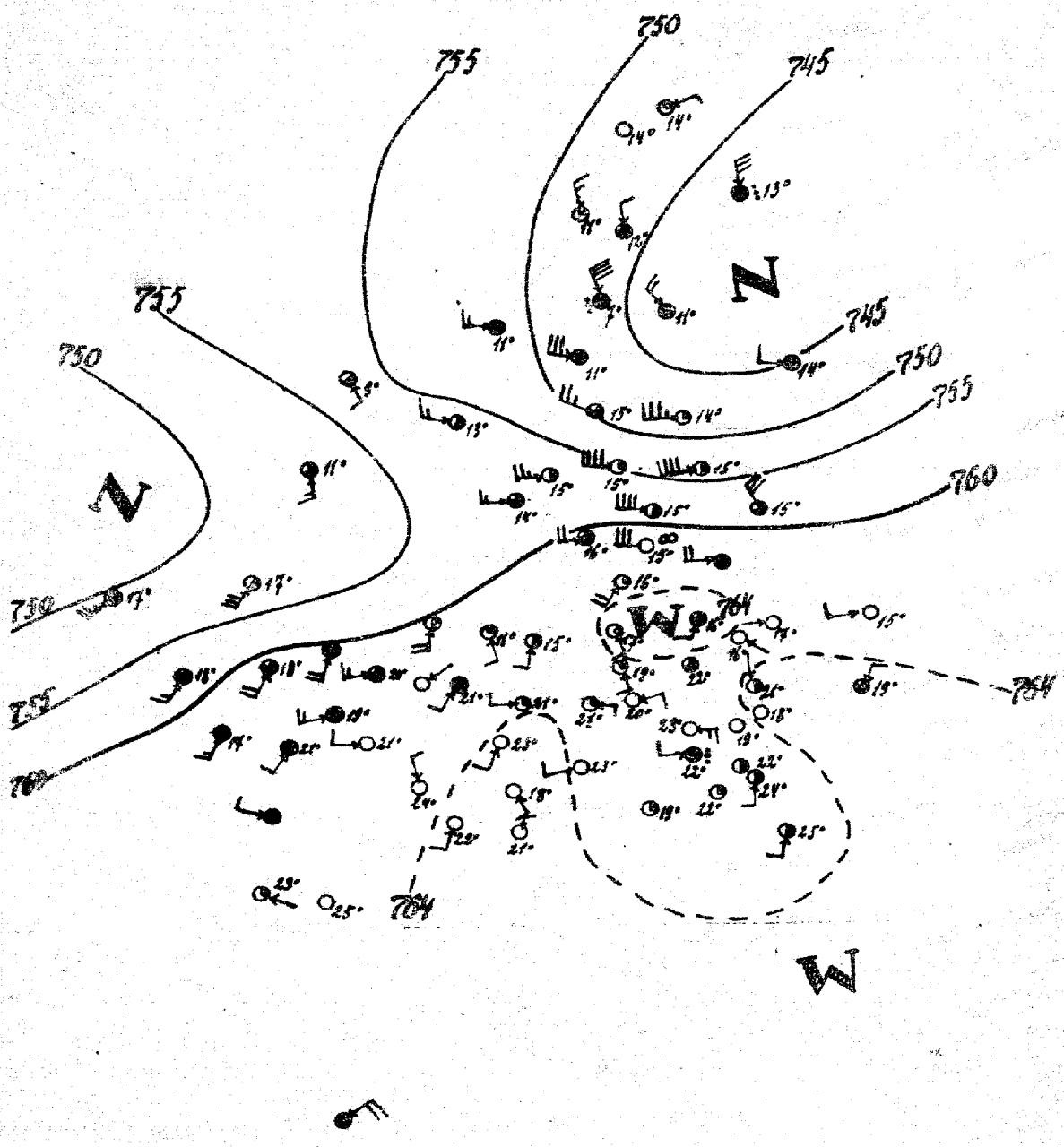

N = niż W = wyż

25. VII [PONIEDZIAŁEK] 206

Dość pogodnie [nad Brzeziem zachmurzenie zmienne], ciepło, słabe wiatry lokalne. –

L. B.

25. VII 12h 30m

Pinsk	62.8	W 4	0	15	śnieg	24	13		41.7	WNW 8	3	14	5	-	-
									43.9	NNE 13	deszcz	13	4	-	-
									54.6	WSW 16	1	15	1	-	-
									52.5	WNW 14	1	15	0	-	-
	63.8	W 1	0	17	śnieg	31	11		-	-	-	-	-	-	-
	63.9	SE 2	0	16	0	31	13		-	-	-	-	-	-	-
	-	NE 2	1	17	0	32	-		-	-	-	-	-	-	-
	64.6	NE 4	3	19	0	30	14	Tromsö	47.6	cisza	1	16	-	-	-
								Bodø	49.5	NNW 4	3	11	-	-	-
									56.9	WNW 6	2	13	-	-	-
									45.2	W 4	4	14	-	-	-
	64.7	cisza	0	18	0	28	12		-	-	-	-	-	-	-
	64.8	NNW 1	2	21	0	32	14		-	-	-	-	-	-	-
	68.1	ENE 2	2	20	0	35	15		-	-	-	-	-	-	-
Lwów	64.0	SSW 2	0	18	śnieg	32	12		-	-	-	-	-	-	-
									-	-	-	-	-	-	-
									-	-	-	-	-	-	-
	64.2	SSW 4	3	16	śnieg	31	10		-	-	-	-	-	-	-
Bydgoszcz	63.3	W 4	3	16	śnieg	29	11		-	-	-	-	-	-	-
Toruń	-	SSW 1	3	15	0	33	9		-	-	-	-	-	-	-
	-	-	-	-	-	-	-								
	-	-	-	-	-	-	-								
	55.3	SE 2	2	9	-	-	-								
	-	-	-	-	-	-	-		63.8	W 2	deszcz	22	0	-	-
	54.2	SSE 3	3	11	-	-	-		-	-	-	-	-	-	-
Hely	53.2	SSW 3	4	12	-	-	-	Linz	62.6	cisza	1	21	0	-	-
	51.8	SW 10	4	17	-	-	-		63.3	cisza	1	19	15	31	10
	58.1	SW 6	3	18	-	-	-		63.9	E 2	0	23	0	31	-
	-	-	-	-	-	-	-		64.3	ENE 2	1	19	0	31	12
	60.2	S 3	2	16	0	-	-	Sglo	64.5	ESE 2	0	19	0	30	12
	61.4	SSW 2	1	17	śnieg	-	-		62.4	cisza	2	22	0	34	10
	60.1	WSW 6	3	20	0	23	14	Przerów	63.3	E 6	0	23	0	35	12
	62.1	SW 6	4	17	śnieg	24	17								
	63.0	SW 4	0	21	7	27	19		61.9	S 3	2	24	0	36	12
	63.4	WNW 2	0	24	0	33	15	Szombathely	62.7	cisza	1	22	0	32	12
	63.2	W 4	4	-	-	-	-	Szeged	62.9	SW 2	2	25	0	35	12
	-	-	-	-	-	-	-		-	-	-	-	-	-	-
	62.9	SSW 1	1	23	0	26	18		-	-	-	-	-	-	-
	-	-	-	-	-	-	-		-	-	-	-	-	-	-
	64.6	S 2	0	23	0	35	17		-	-	-	-	-	-	-
St. Bruxelles	61.2	WSW	-	-	-	-	-		-	-	-	-	-	-	-
	-	-	-	-	-	-	-		-	-	-	-	-	-	-
	-	-	-	-	-	-	-		-	-	-	-	-	-	-
	-	-	-	-	-	-	-		-	-	-	-	-	-	-
	63.0	SW 2	1	16	1	24	12		-	-	-	-	-	-	-
	64.2	SSE 2	1	17	śnieg	30	10		-	-	-	-	-	-	-
	63.7	SSE 4	3	19	0	30	15		-	-	-	-	-	-	-
	63.5	cisza	3	22	0	34	14		-	-	-	-	-	-	-
	63.9	W 2	1	21	0	29	18		-	-	-	-	-	-	-
	63.5	W 4	0	23	0	30	17		-	-	-	-	-	-	-
Meinel	59.1	WNW 2	3	15	6	19	14		-	-	-	-	-	-	-
Hannover	63.3	S 2	2	15	0	29	13		-	-	-	-	-	-	-
	64.6	SSW 2	0	22	0	-	-								
	64.5	SE 2	0	18	0	-	-	Alger	62.0	ENE 4	4	-	-	-	-
	64.2	N 2	0	21	2	-	-								
	60.4	WSW 8	3	16	5	17	11		-	-	-	-	-	-	-
	56.7	WSW 10	1	15	0	16	10		-	-	-	-	-	-	-
	58.0	WSW 6	3	14	1	15	11		-	-	-	-	-	-	-
	60.7	W 12	7	15	7	17	12								
	-	-	-	-	-	-	-								

	-	W 2	W 3	W 7	WNW 16	W 23,5	W 19	W 22,5	W 24	W 25	-	-	3645	-		-	
Poznań		W 2	W 8	ENW 14	WNW 19	W 18	WNW 10	-	-	-	-	-	2800	-		-	

Ogólny stan atmosfery w dniu 25. VII. 1927 r.

Depresja nad Skandynawją przesuwa się w kierunku wschodnim i obecnie leży nad Islandją i Bałtykiem. Druga depresja nad Anglją. W Polsce dość pogodnie, nieco chłodniej, słabe wiatry lokalne.

Wydawnictwo Państwowego Instytutu Meteorologicznego w Warszawie
wraz z danemi Głównej Wojskowej Stacji Meteorologicznej

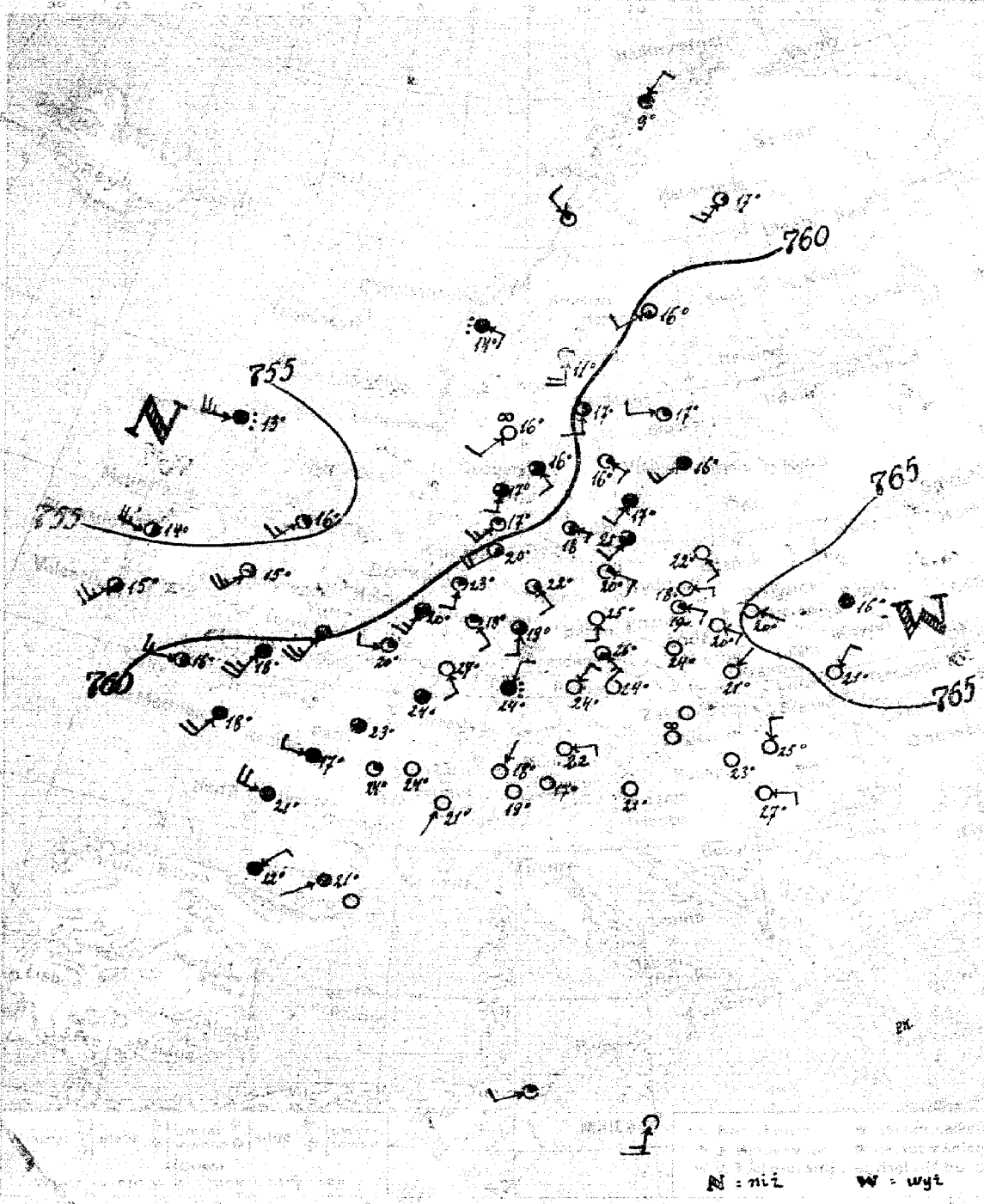

26. VII. [WTOREK] 207

Dość pogodnie [na północy Polski nieco chmurniej], b. ciepło, słabe wiatry z południo - wschodu. —

26. VII 13h.

Spostrzeżenia meteorologiczne z dnia dzisiejszego rano

	Stacja	Ciśnienie 700 mm	Wiatr m/s	Zachmurzenie	Temp °C	Opady mm	Temp Max.	Temp Min.
Polska	Wilno	-	-	-	-	-	-	-
	Pińsk	62.3	W1	0	19	-	-	-
	Warszawa	65.1	SE1	0	20	0	26	17
	Łódź	64.7	SE2	0	20	0	27	16
	Lublin	-	-	-	-	-	-	-
	Lwów	63.2	ENE2	0	21	0	28	15
		-	-	-	-	-	-	-
	Kraków	64.2	ENE1	0	21	0	31	17
	Tarnów	64.9	E2	0	22	0	33	15
	Poznań	64.1	ESE2	1	19	0	28	16
	Bydgoszcz	64.5	E2	0	18	0	25	12
		-	-	-	-	-	-	-
	Gdańsk Wolne Miasto	64.4	SSE2	-	-	-	-	-
Anglja	Stornoway	54.8	WSW10	deszcz	13	6	-	-
	Holyhead	56.8	SW10	1	15	1	-	-
	Valentia	57.7	SW10	2	15	3	-	-
	Scilly	60.4	W6	2	16	3	-	-
Hol.	Helder	60.2	SSW6	3	20	3	-	-
Francja	St Mathieu	61.8	SSW8	4	18	0	-	-
	Paris	61.6	cisza	3	23	-	-	-
	Dijon	62.3	cisza	0	24	0	-	-
	Ile d'Aix	63.8	WNW6	4	21	0	-	-
	Biarritz	64.3	ENE2	4	22	-	-	-
Niemcy	Keitum	60.4	SW8	1	20	0	21	16
	Borkum	60.8	S2	1	23	0	23	17
	Hamburg	61.9	SE2	1	22	0	25	15
	Swinemünde	62.8	ESE2	1	20	0	29	-
	Berlin	63.1	S4	0	25	0	29	15
	Dresden	62.6	S6	2	26	0	29	14
	Breslau	63.5	cisza	0	24	0	31	15
	Frankfurt a/M	62.2	NNE2	deszcz	24	0	32	18
	München	63.2	E2	0	22	0	30	15
	Hannower	62.3	S2	3	19	ślad	31	15
Szwajc.	Genève	64.6	SSW1	0	21	0	-	-
	Zürich	64.5	NE1	0	18	0	-	-
	Lugano	63.9	N1	0	22	0	-	-
Dania	København	62.0	ESE2	2	18	ślad	21	15
	Skagen	58.6	SSE4	3	16	0	17	14
	Hanstholm	57.5	S6	3	17	0	18	15
	Blaavandshuk	57.3	SSW6	1	17	0	12	15
	Hammershus	63.3	SSW6	3	21	0	20	13

	Stacja	Ciśnienie 700 mm	Wiatr m/s	Zachmurzenie	Temp °C	Opady mm	Temp Max.	Temp Min.
Szwecja	Stockholm	60.8	W4	1	17	0	-	-
	Hernösand	58.5	SW4	1	16	5	-	-
	Haparanda	55.2	SW6	1	17	ślad	-	-
	Wisby	63.2	WSW6	4	16	0	-	-
	Karlstad	60.2	S4	4	17	0	-	-
	Storlien	-	-	-	-	-	-	-
Norwegja	Tromsö	56.5	NE4	4	9	2	-	-
	Oxö	57.4	SW2	lekka mgła	16	1	-	-
	Bronnö	54.9	NW2	-	-	-	-	-
Finlandja		-	-	-	-	-	-	-
Estonja		-	-	-	-	-	-	-
Rosja		-	-	-	-	-	-	-
Austrja	Wien	63.9	cisza	l. mgła	22	ślad	27	18
	Feldkirch	63.4	cisza	0	19	0	25	16
	Salzburg	62.9	SW4	1	24	0	30	16
	Klagenfurt	62.4	cisza	0	21	0	29	13
Czechosłowacja	Praha	63.6	cisza	l. mgła	24	0	32	19
	Eger	63.1	NE4	0	24	0	34	16
	Przerów	63.8	cisza	0	22	0	35	17
Węgry	Budapest	62.7	cisza	0	23	-	36	19
	Szeged	62.8	E2	0	23	0	35	23
	Debreczen	63.5	N2	0	25	0	32	17
Hiszp.		-	-	-	-	-	-	-
Włochy		-	-	-	-	-	-	-
Bałkany		-	-	-	-	-	-	-
	Malta	61.8	S6	0	-	-	-	-
Szczyty górskie		-	-	-	-	-	-	-

Spostrzeżenia pilotowe

Stacja	Godz.	Wiatr dolny	500	1000	1500	2000	2500	3000	3500	4000	4500	5000	Granica obserwacji
Warszawa	-	SE2	S3.5	WNW6	WNW6.3	WNW8	NW11	WNW11	WNW12	WNW12	WNW13	WNW13.6	4853

Ogólny stan atmosfery w dniu 26. VII. 1921 r.

Wyż barometryczny przesunął się na wschód od Polski; niskie ciśnienie ogarnia Anglję i morze Północne i dosięga Szwecji. W Polsce pogodnie, b. ciepło i sucho. Ku północo-zachodowi lekki wzrost zachmurzenia.

Wydawnictwo Państwowego Instytutu Meteorologicznego w Warszawie
wraz z danemi Głównej Wojskowej Stacji Meteorologicznej.

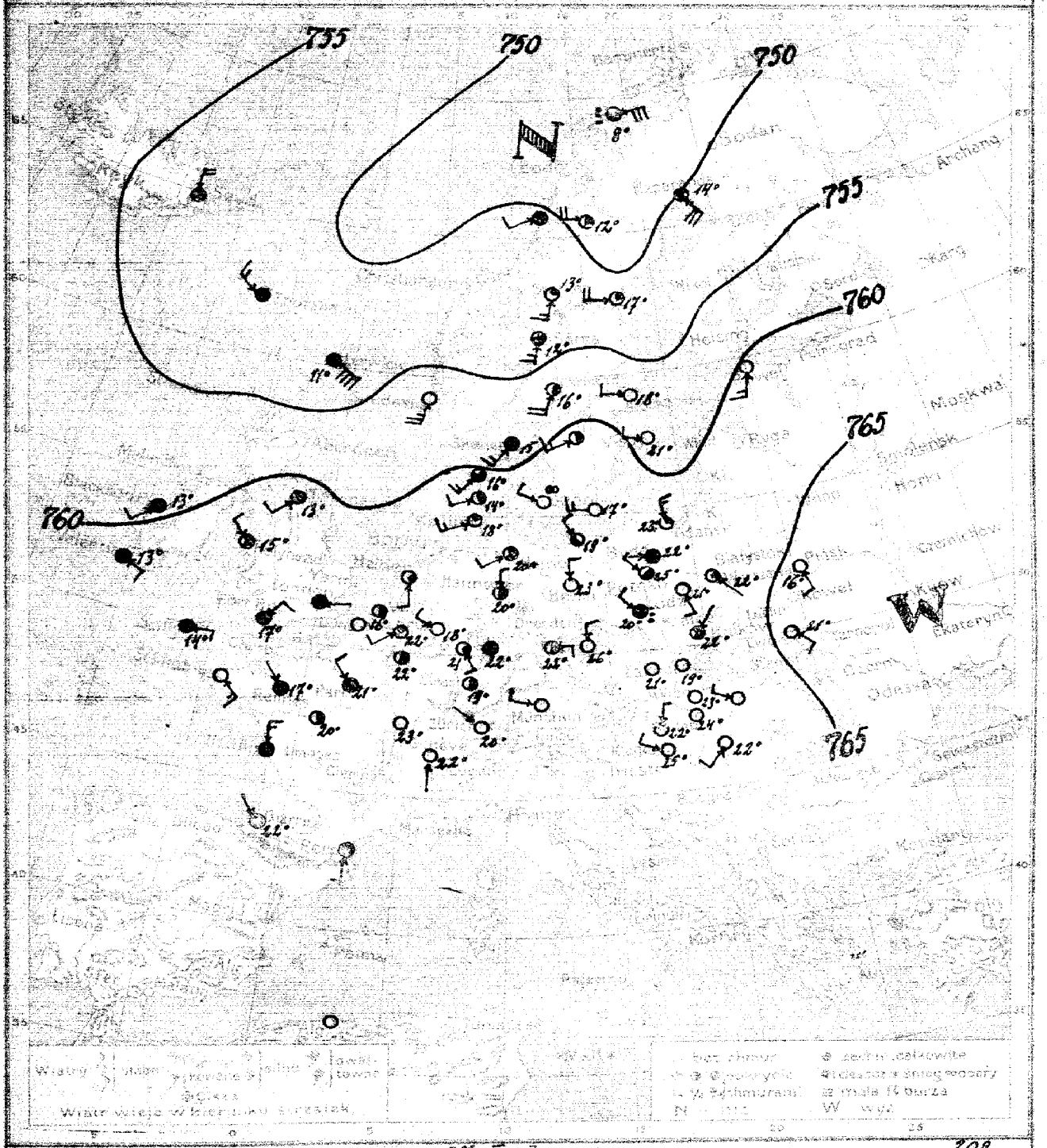

Warszawa. Mapa pogody z dnia 27. VII. [środa] 1921 r. 7 rano Rocznik II. No 208

Przewidywany przebieg pogody w ciągu doby następnej ZACHMURZENIE ZMIENNE, MIEJSCAMI BURZE I OPADY, CIEPŁO, WIATRY LOKALNE.

K. L.

Wydano dnia 27 VII. 1921 r. o godz. 12h 40m.

	53.0	S4	0	16	0	26	12		57.3	W4	1	18	0	-	-			
	48.8	SSE2	0	22	0	30	14		50.7	W3	4	17	0	-	-			
	63.3	SW1	2	29	0	30	17		50.0	SE12	4	14	-	-	-			
	61.7	SSW2	0	21	0	32	19		59.1	WSW4	4	18	0	-	-			
	-	-	-	-	-	-	-		57.6	SSW8	4	16	-	-	-			
	66.1	SE4	0	21	0	29	17		50.6	WSW4	4	19	11	-	-			
	-	-	-	-	-	-	-		57.2	SSW10	0	14	21	-	-			
	63.2	ESE2	0	25	0	34	18											
	61.7	WNW4	2	25	0	33	20											
	61.5	N6	1	23	0	26	18											
	51.2	SE16	4	11	-	-	-											
	-	-	-	-	-	-	-											
	62.1	SW4	3	-	-	-	-		63.1	cisza	1	22	0	31	19			
	61.2	WSW2	4	13	-	-	-		63.3	NE2	2	21	0	30	18			
	-	-	-	-	-	-	-		64.1	cisza	1	18	0	25	15			
	-	-	-	-	-	-	-		62.4	cisza	0	21	0	34	17			
	62.8	S2	1	16	-	-	-		63.5	N2	0	26	0	36	19			
	63.2	SW4	2	17	-	-	-		63.4	E4	2	22	1	33	18			
	-	-	-	-	-	-	-		-	-	-	-	-	-	-			
	62.1	SSE6	1	-	-	-	-		-	-	-	-	-	-	-			
	62.5	NNW2	4	21	0	-	-		-	-	-	-	-	-	-			
	62.8	cisza	0	23	0	-	-		63.2	cisza	0	21	0	35	17			
	62.7	N6	4	-	-	-	-		62.3	cisza	0	24	0	37	20			
	-	-	-	-	-	-	-	KAPOSVAR	61.9	NW2	0	25	0	35	18			
	63.1	NW1	4	22	0	-	-		62.6	SSW2	0	25	0	37	22			
	-	-	-	-	-	-	-		-	-	-	-	-	-	-			
	64.0	cisza	2	19	0	38	18		-	-	-	-	-	-	-			
	63.2	SW2	1	22	66	37	29		-	-	-	-	-	-	-			
	62.8	SW6	1	18	0	24	12		-	-	-	-	-	-	-			
	63.9	WSW2	3	20	6	29	16		-	-	-	-	-	-	-			
	63.2	NNW4	2	19	słod	28	18		-	-	-	-	-	-	-			
	64.0	N4	0	23	2	34	17		-	-	-	-	-	-	-			
	61.8	NW4	deszcz	20	1	34	17		-	-	-	-	-	-	-			
	63.4	SW1	4	32	słod	35	19		-	-	-	-	-	-	-			
	63.3	WNW2	0	24	0	32	18		-	-	-	-	-	-	-			
	64.4	S1	0	22	0	-	-		-	-	-	-	-	-	-			
	64.6	WNW1	0	20	0	-	-		-	-	-	-	-	-	-			
	64.1	N1	1	22	0	-	-		-	-	-	-	-	-	-			
	62.8	W4	l. mgła	17	3	24	15		-	-	-	-	-	-	-			
	59.3	SW6	4	15	0	22	12		-	-	-	-	-	-	-			
	60.1	SW6	3	16	0	19	12		-	-	-	-	-	-	-			
	62.2	SW4	2	14	0	18	15		-	-	-	-	-	-	-			
	62.6	W6	0	17	9	19	15		-	-	-	-	-	-	-			

	-	ESE2	S10	S8	SSW5	SW1.5	W3	W3.5	WNW2.5	WNW2.5	WNW5	NW3	5500	-		-		
	-	WNW14	N4	W6	WSW11	WSW6	WSW8	WSW10	W13	W14	WNW	WSW10	6500	-		-		

Ogólny stan atmosfery w dniu 27. VII 1921 r.
barometryczny nad Nową południową, niż nad północną Skandynawią. Pogoda
pogodna, bardzo ciepło i sucho. Wróżą zachmurzenia ku zachodowi.

Wydawnictwo Państwowego Instytutu Meteorologicznego w Warszawie

wraz z danemi Głównej Wojskowej Stacji Meteorologicznej.

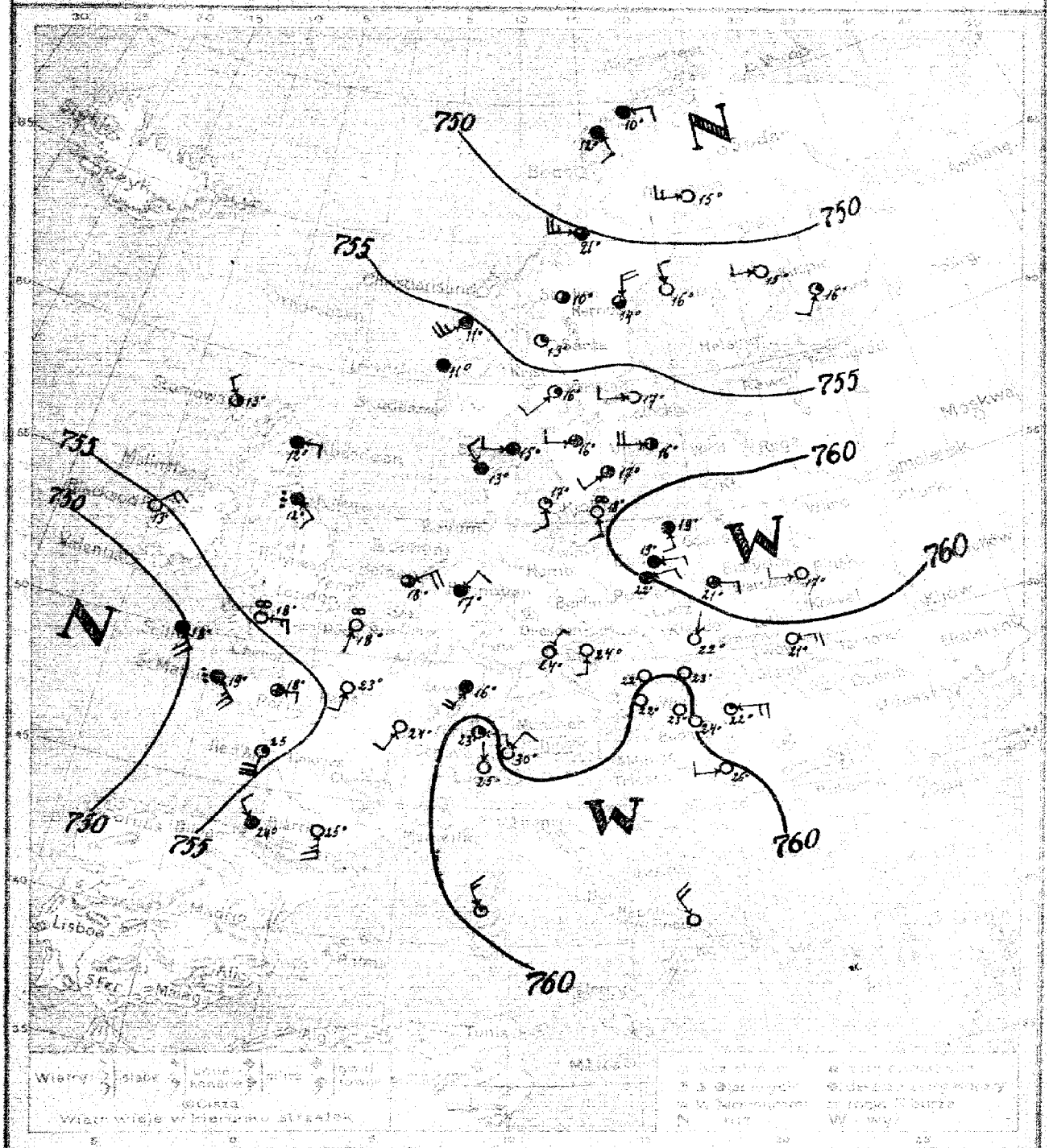

1 Warszawa. Wczoraj pogoda z dnia 28. VII [CZWARTEK] 209

Przewidywana pogoda na dzień dzisiejszy: JESZCZE DOŚĆ POGODNIE, SKŁON-NOŚĆ DO BURZ, CIEPŁO, SŁABE WIATRY WSCHODNIE, PÓŹNIEJ WZROST ZACHMURZENIA

L. S.

Wydano dnia 28. VII o godz. 12 h. 40 m.

Spostrzeżenia meteorologiczne — Stacja aerologiczna Lwów

	Ciśnienie mm	Wiatr m/s Kierunek	Zachmurzenie	Temp. °C	Opady mm	Temp. Max	Temp. Min		Ciśnienie mm	Wiatr m/s Kierunek	Zachmurzenie	Temp. °C	Opady mm	Temp. Max	Temp. Min
	-	-	-	-	-	-	-		56.1	WSW4	2	15	0	-	-
	61.4	W2	0	17	0	28	10		53.9	N3	3	14	0	-	-
	-	-	-	-	-	-	-		48.4	WSW6	4	15	5	-	-
	-	-	-	-	-	-	-		52.0	WSW3	2	16	-	-	-
	61.1	ENE6	2	21	0	35	17		56.9	SW4	0	16	0	-	11
	61.5	ESE2	3	21	0	34	19		-	-	-	-	-	-	-
	-	-	-	-	-	-	-		58.9	SW4	3	16	0	-	11
	-	-	-	-	-	-	-		46.8	SE2	4	12	-	-	-
	55.5	E1	3	21	0	34	15		54.4	NE4	denso	10	-	-	-
	59.8	E6	0	21	0	33	19	TROMSÖ	59.1	cisza	4	11	6	-	-
	-	-	-	-	-	-	-		-	-	-	-	-	-	-
	-	-	-	-	-	-	-		-	-	-	-	-	-	-
	-	-	-	-	-	-	-		-	-	-	-	-	-	-
	59.3	NE1	0	22	0	34	18		51.5	W2	0	15	1	-	-
	-	-	-	-	-	-	-		52.1	NNW2	0	16	0	-	-
	-	-	-	-	-	-	-		-	-	-	-	-	-	-
	-	-	-	-	-	-	-		-	-	-	-	-	-	-
	-	-	-	-	-	-	-		-	-	-	-	-	-	-
	59.8	ENE2	4	22	ślad	33	19		-	-	-	-	-	-	-
	-	-	-	-	-	-	-		-	-	-	-	-	-	-
	60.7	E4	4	19	0	32	16		-	-	-	-	-	-	-
	-	-	-	-	-	-	-								
	-	-	-	-	-	-	-								
	-	-	-	-	-	-	-								
	-	-	-	-	-	-	-								
	61.0	SSE4	4	19	0	27	14								
	-	-	-	-	-	-	-								
	58.5	NW2	3	13	2	-	-		60.0	cisza	0	22	0	33	19
	-	-	-	-	-	-	-		59.9	NE4	0	30	7	30	17
	-	-	-	-	-	-	-	SALZBURG	60.7	SE4	0	23	0	32	20
	-	-	-	-	-	-	-	GRAZ	60.3	NW2	0	23	0	31	20
	49.8	SE8	4	18	1	-	-		59.2	S2	0	24	1	34	20
	-	-	-	-	-	-	-		58.9	NE2	0	24	ślad	32	17
	56.9	S8	3	18	0	-	-		-	-	-	-	-	-	-
	56.2	SSE2	4	17	ślad	-	-		60.1	cisza	0	23	0	33	19
	-	-	-	-	-	-	-		-	-	-	-	-	-	-
	51.5	SE10	denso	19	ślad	24	18		59.9	cisza	0	22	0	37	17
	56.3	SSW2	0	23	0	33	16		59.8	cisza	0	24	0	37	20
	57.6	SSW4	0	24	0	35	16		59.8	cisza	0	22	0	34	19
	53.5	S12	1	24	0	-	-		60.4	W2	0	26	0	37	24
	-	-	-	-	-	-	-		-	-	-	-	-	-	-
	57.1	NW2	4	24	0	29	12		-	-	-	-	-	-	-
	53.1	SSW4	3	18	0	26	17		-	-	-	-	-	-	-
	57.1	SW8	4	16	0	39	19		-	-	-	-	-	-	-
	53.8	WSW2	0	22	77	-	-		-	-	-	-	-	-	-
	-	-	-	-	-	-	-		-	-	-	-	-	-	-
	-	-	-	-	-	-	-		-	-	-	-	-	-	-
	-	-	-	-	-	-	-		-	-	-	-	-	-	-
	-	-	-	-	-	-	-		-	-	-	-	-	-	-
	-	-	-	-	-	-	-		64.3	NW8	0	-	-	-	-
	-	-	-	-	-	-	-		62.9	NW6	1	-	-	-	-
	-	-	-	-	-	-	-		-	-	-	-	-	-	-
	-	-	-	-	-	-	-		-	-	-	-	-	-	-
	-	-	-	-	-	-	-		-	-	-	-	-	-	-
	-	-	-	-	-	-	-		-	-	-	-	-	-	-
LÖNINGEN	57.1	SSE2	4	17	12	-	-		-	-	-	-	-	-	-
	-	-	-	-	-	-	-		-	-	-	-	-	-	-
	61.8	E4	1	23	12	-	-		-	-	-	-	-	-	-
	63.7	N1	0	25	32	-	-		-	-	-	-	-	-	-
	61.9	NW2	4	17	-	-	-		-	-	-	-	-	-	-
	59.3	SSE2	1	17	0	22	16		-	-	-	-	-	-	-
	58.6	WSW4	4	15	0	19	11								
	59.0	NW2	4	13	0	17	12								
	59.7	NE2	3	14	ślad	19	11								

Kierunek przeważający — E3 ENE9 NE6 SW2,5 NSW5 WSW6 SW9 SW8,5 WSW10 — Średnia — Suma 4225 — Średnia — Suma opadów

Ogólny stan atmosfery w dniu 28.VII.1921 r.

Wyż barometryczny na północno-wschodzie Polski oraz na południu Europy. Niż nad Islandyą, klina północną i nowa depresja na zachodzie Europy. W Polsce dość pogodnie, ciepło, słabe wiatry wschodnie.

Wydawnictwo Państwowego Instytutu Meteorologicznego w Warszawie

wraz z danemi Głównej Wojskowej Stacji Meteorologicznej.

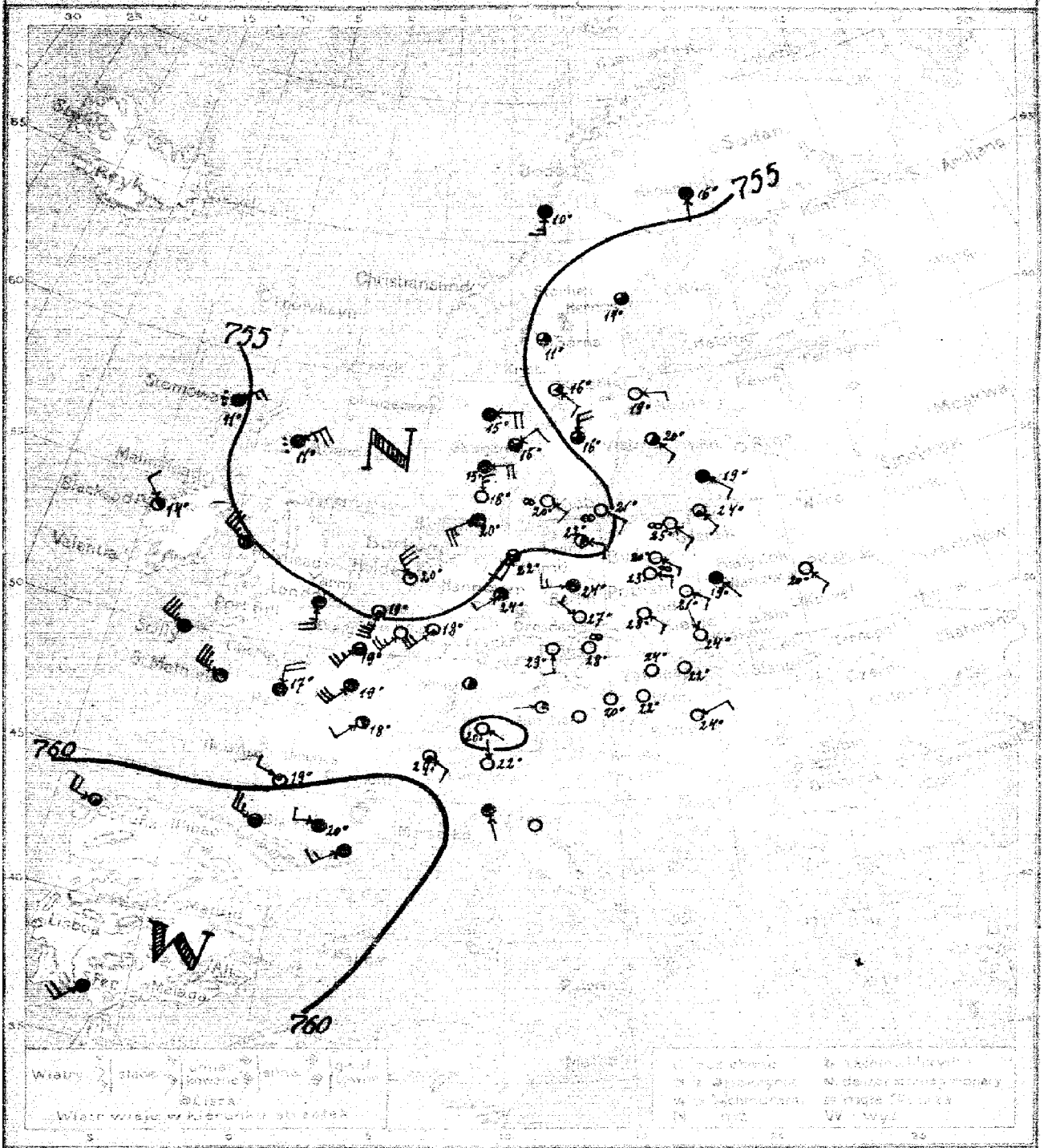

Warszawa. Mapa pogody z dnia 29. VII. [PIĄTEK] 1921 r. Tomasz Rocznik II. Nr 210

Przewidywany przebieg pogody w ciągu doby następnej: DOŚĆ POGODNIE [NA PÓŁNOCY POLSKI WZROST ZACHMURZENIA] B. CIEPŁO, WIATRY LOKALNE [PRZEWAŻNIE POŁUDNIOWO-WSCHODNIE] MIEJSCAMI BURZE I DESZCZE. —

Str:

Wydano dnia 29. VII. 1921 r. o godz. 13 h.

Stacja	Ciśnienie (mm)	Wiatr m/s	Zachmurz.	Temp. °C	Opady mm	Temp. Max	Temp. Min
Hel	-	-	-	-	-	-	-
Puck	58.2	E 2	2	19	15	31	15
Hel							
Rozewie	58.3	S 2	2	22	1	29	17
Władysławowo	58.2	SE 1	4	19	ślad	35	18
Łeba	56.7	SE 2	0	21	3	34	19
Lębork	57.4	SW 2	0	21	0	32	19
Ustka	-	-	-	-	-	-	-
Darłowo	-	-	-	-	-	-	-
Koszalin	57.2	WSW 1	0	24	0	35	19
Świnoujście	58.4	S 2	0	25	1	36	18
Szczecin	55.8	E 4	lekkie mgły	23	ślad	35	20
Barlinek	-	-	-	-	-	-	-
Gorzów Wlkp.	56.7	SE 2	0	20	8	33	18
Zielona Góra	-	-	-	-	-	-	-
Legnica	-	-	-	-	-	-	-
Wrocław	-	-	-	-	-	-	-
Opole	-	-	-	-	-	-	-
Kędzierzyn	-	-	-	-	-	-	-
Kluczbork	56.7	SE 2	-	-	-	-	-
Częstochowa	-	-	-	-	-	-	-
Śrem	55.3	NE 6	deszcz	11	2	-	-
Poznań	-	-	-	-	-	-	-
Kalisz	47.8	NNW 4	-	-	-	-	-
Konin	-	-	-	-	-	-	-
Słupca	54.4	WNW 4	-	-	-	-	-
Bydgoszcz	-	-	-	-	-	-	-
Chojnice	57.6	SW 2	1	20	2	-	-
Tczew	57.3	S 1	1	19	0	-	-
Gdańsk	-	-	-	-	-	-	-
Elbląg	58.2	WNW 4	4	16	18	-	-
Olsztyn	56.1	SW 2	4	19	0	28	17
Ostróda	-	-	-	-	-	-	-
Mława	60.7	W 3	-	-	-	-	-
Ostrołęka	-	-	-	-	-	-	-
Białystok	64.4	WNW 6	-	-	-	-	-
Suwałki	56.6	N 2	4	17	0	26	16
Siedlce	-	-	2	25	0	30	21
Łódź	51.6	WSW 2	4	20	0	22	15
Piotrków	-	-	3	11	4	20	18
Skierniewice	55.3	SSW 4	3	22	2	29	20
Warszawa	54.2	ESE 4	2	22	ślad	27	20
Terespol	56.7	W 6	4	24	1	31	17
Sandomierz	56.1	NW 2	1	27	3	35	20
Tarnobrzeg	55.6	SE 2	1	28	0	35	19
Kielce	-	-	-	-	-	-	-
Włoszczowa	57.3	WSW 2	1	23	0	33	19
Sulejów	59.3	E 1	0	20	0	-	-
Radom	60.5	SE 1	0	20	0	-	-
Sandomierz	59.8	SE 4	1	24	0	-	-
Puławy	53.4	SE 4	lekkie mgły	20	0	20	16
Lublin	52.8	ENE 4	3	16	0	18	12
Hrubieszów	51.7	E 6	4	15	0	16	12
Zamość	50.6	NNW 6	lekkie mgły	18	0	21	14
Jarosław	54.8	SE 4	-	21	0	28	16

Stacja	Ciśnienie (mm)	Wiatr m/s	Zachmurz.	Temp. °C	Opady mm	Temp. Max	Temp. Min
Arkona	58.0	E 2	1	19	0	-	
Heringsdorf	59.2	cisza	3	14	1	-	
Hagenow	54.0	S 1	4	16	0	-	
Wittenberg	57.3	SSE 3	2	20	0	-	
Berlin	56.4	ESE 4	1	16	0	-	-
Lüdenscheid	-	-	-	-	-	-	-
Dortmund	-	-	-	-	-	-	-
Münster	50.6	S 6	4	10	1	-	-
Oxo	53.6	SSW 3	4	15	0	-	-
Bremen	-	-	-	-	-	-	-
Hannover	-	-	-	-	-	-	-
Magdeburg	-	-	-	-	-	-	-
Leipzig	-	-	-	-	-	-	-
Chemnitz	-	-	-	-	-	-	-
Dresden	-	-	-	-	-	-	-
Görlitz	-	-	-	-	-	-	-
Frankfurt	-	-	-	-	-	-	-
Cottbus	-	-	-	-	-	-	-
Wien	57.8	cisza	lekkie mgły	22	0	32	1
Innsbruck	58.0	NE 2	0	21	0	33	1
Linz	57.4	cisza	0	20	0	33	14
Graz	58.2	SW 2	0	22	0	31	1
Klagenfurt	56.0	cisza	lekkie mgły	28	0	37	2
Salzburg	56.7	NW 2	0	23	0	33	1
Zell am See	-	-	-	-	-	-	-
Innsbruck	-	-	-	-	-	-	-
Bregenz	-	-	-	-	-	-	-
Feldkirch	-	-	-	-	-	-	-
Bludenz	-	-	-	-	-	-	-
Arlberg	-	-	-	-	-	-	-
Zürich	57.9	cisza	0	24	0	37	16
Basel	-	-	-	-	-	-	-
Genf	-	-	-	-	-	-	-
Lausanne	-	-	-	-	-	-	-
Montreux	-	-	-	-	-	-	-
Bern	-	-	-	-	-	-	-
Interlaken	-	-	-	-	-	-	-
Luzern	-	-	-	-	-	-	-
Chur	-	-	-	-	-	-	-
Davos	69.3	S 1	4	23	0	26	2
Engadin	-	-	-	-	-	-	-
Locarno	57.0	-	-	-	22	-	-
Lugano	-	-	-	-	-	-	-
Bellinzona	-	-	-	-	-	-	-
Andermatt	-	-	-	-	-	-	-
Gotthard	-	-	-	-	-	-	-
Brig	60.6	NE 1	1	26	0	28	22
Martigny	-	-	-	-	-	-	-
Montreux	-	-	-	-	-	-	-
Genf	-	-	-	-	-	-	-
Basel	-	-	-	-	-	-	-
Freiburg	-	-	-	-	-	-	-
Neuchâtel	-	-	-	-	-	-	-
Bern	-	-	-	-	-	-	-
Luzern	-	-	-	-	-	-	-
Zürich	-	-	-	-	-	-	-
Schaffhausen	-	-	-	-	-	-	-
Chur	-	-	-	-	-	-	-
Davos	-	-	-	-	-	-	-
Engadin	-	-	-	-	-	-	-

Opadowy rozkład atmosferyczny w dniu 29. VII. 1921 r.

Rozkład wyżu kontynentalnego utrzymuje się nad Alpami, na południowy-zachód i północ podobnie na północny-wschód Europy. Stałe zniżenia ciśnienia nad Morzem Północnym. Pogodnie, temperatura wysoka, mało zachmurzenia, przeważnie słonecznie i miejscami upalnie.

Wydawnictwo Państwowego Instytutu Meteorologicznego w Warszawie
wraz z danemi Głównej Wojskowej Stacji Meteorologicznej

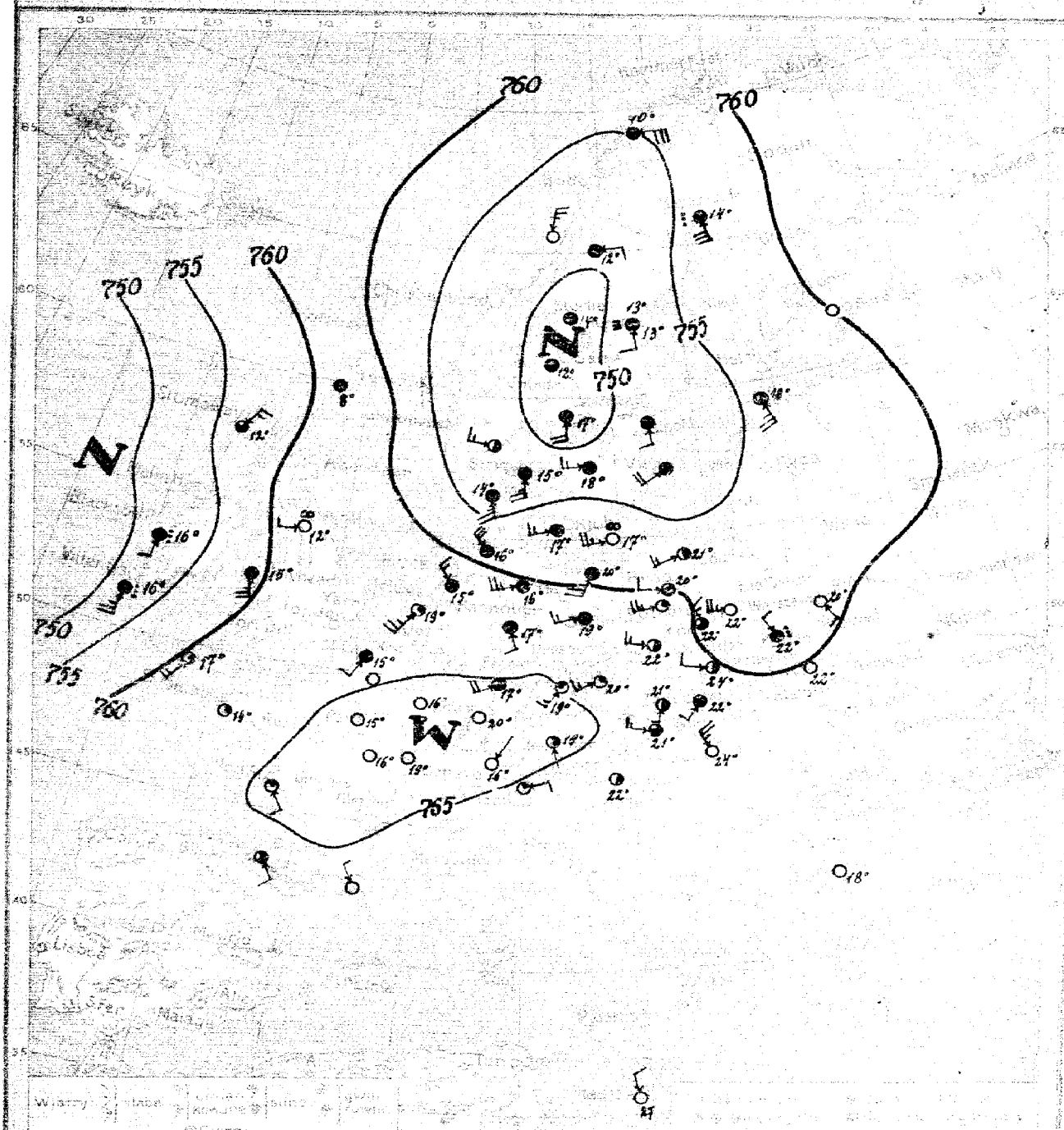

Warszawa. Mapa pogody z dnia 30 VII. [SOBOTA] 1922 r. 211.

Przewidywany przebieg pogody w ciągu doby następnej DOŚĆ POGODNIE, SKŁONNOŚĆ DO BURZ, CIEPŁO, POTEM NIECO CHŁODNIEJ, UMIARKOWANE WIATRY ZACHODNIE I PÓŁNOCNO-ZACHODNIE.

Wydano dnia 30 VII 1922 L. B. godz. 12 h. 40 m.

	Ciśnienie	Wiatr	Zachm.	Temp.	Opady	Temp.	
		m/s					
	-	-	-	-	-	-	-
	60.7	SW 4	0	20	0	29	18
	60.7	SW 4	0	20	0	29	18
	58.7	W 10	0	22	ślad	33	21
	58.5	NW 6	1	22	0	37	21
	59.2	NW 4	dżdżu	22	0	33	19
	60.2	cisza	0	22	0	32	17
	-	-	-	-	-	-	-
	61.2	W 4	2	24	0	37	22
	61.7	WNW 4	1 mgła	23	1	38	22
	-	-	-	-	-	-	-
	61.3	WSW 10	1	19	1	38	18
	-	-	-	-	-	-	-
	59.9	W 4	3	20	0	35	19
	-	-	-	-	-	-	-
	-	-	-	-	-	-	-
	-	-	-	-	-	-	-
	58.6	WSW 6	2	21	3	34	14
	-	-	-	-	-	-	-
	57.4	NW 6	3	12	-	-	-
	-	-	-	-	-	-	-
	59.2	S 10	4	15	-	-	-
	53.-	S 10	dżdżu	16	-	-	-
	61.3	SSW 6	1	17	-	-	-
	61.9	W 4	1 mgła	12	-	-	-
	52.5	SW 12	1	19	26	-	-
	64.3	SSW 6	4	15	9	-	-
	-	-	-	-	-	-	-
	64.1	cisza	1	19	0	28	17
	63.8	cisza	0	15	ślad	-	-
	65.8	cisza	0	19	0	28	-
	65.2	SE 2	1	16	0	-	-
	-	-	-	-	-	-	-
	63.7	SE 2	3	17	1	24	13
	-	-	-	-	-	-	-
	65.0	cisza	0	20	0	29	15
	-	-	-	-	-	-	-
	58.9	NW 12	4	16	2	24	16
	62.3	NW 6	4	13	1	24	14
	60.8	WSW 10	4	16	2	26	15
	59.2	SW 10	2	20	11	30	18
	62.4	WSW 6	4	19	2	35	16
	-	-	-	-	-	-	-
	62.5	WNW 6	2	22	2	38	16
	63.0	WSW 8	3	17	ślad	27	16
	61.8	S 4	2	19	-	-	-
KARLSRUHE	66.7	SW 4	1	20	0	29	16
	65.0	SW 1	0	15	0	-	-
	65.3	NE 1	0	16	3	-	-
	-	-	-	-	-	-	-
	-	-	-	-	-	-	-
	54.2	S 10	4	15	1	25	14
	53.2	SSE 10	4	14	0	27	18
	58.2	WNW 10	4	14	ślad	24	14
	58.1	WSW 10	2 mgła	17	5	25	14

	Ciśnienie	Wiatr	Zachm.	Temp.	Opady	Temp.	
		m/s					
	51.2	S 4	4	17	15	-	
	54.7	S 4	1 mgła	13	5	-	
	57.2	SSE 12	4	14	7	-	
	53.9	SW 8	3	18	2	-	
	48.8	S 8	4	17	11	-	
	-	-	-	-	-	-	-
	53.0	W 6	3	18	0	-	
	-	-	-	-	-	-	
	-	-	-	-	-	-	
	-	-	-	-	-	-	
OZÖ	52.5	WNW 6	2	-	-	-	
	-	-	-	-	-	-	
	-	-	-	-	-	-	
	-	-	-	-	-	-	
	-	-	-	-	-	-	
	-	-	-	-	-	-	
	50.9	SE 10	4	16	0	-	
	-	-	-	-	-	-	
	-	-	-	-	-	-	
	-	-	-	-	-	-	
	-	-	-	-	-	-	
	-	-	-	-	-	-	
	64.2	W 6	3	21	ślad	33	-
SALZBURG	66.1	cisza	4	17	2	31	1
	-	-	-	-	-	-	
	60.6	cisza	2	22	0	32	
	63.9	WSW 6	1	25	9	38	
	64.9	SW 6	1	19	ślad	34	-
	-	-	-	-	-	-	
	-	-	-	-	-	-	
	-	-	-	-	-	-	
	63.7	SSW 2	2	21	0	38	-
	60.2	NW 10	0	24	0	-	
	-	-	-	-	-	-	
	-	-	-	-	-	-	
	-	-	-	-	-	-	
	-	-	-	-	-	-	
	-	-	-	-	-	-	
	-	-	-	-	-	-	
	-	-	-	-	-	-	
	-	-	-	-	-	-	
	-	-	-	-	-	-	
	-	-	-	-	-	-	
	-	-	-	-	-	-	
	-	-	-	-	-	-	
	61.9	cisza	0	18	0	30	1
	-	-	-	-	-	-	
	-	-	-	-	-	-	
	61.8	NNW 4	0	27	-	-	
	-	-	-	-	-	-	
	-	-	-	-	-	-	
	-	-	-	-	-	-	
	-	-	-	-	-	-	
	-	-	-	-	-	-	
	-	-	-	-	-	-	

	-	WSW 3	WNW 6	NNW 18	WNW 9	SW 11	WSW 5	-	-	-	-	-	1400	-	-

Ogólny stan atmosferyczny w dniu 30.VII. 1931 r.

Depresja która wczoraj leżała nad morzem Północnem, przesunęła się w kierunku północno-wschodnim i obecnie leży nad Finlandją sięgając tu Niżu. Niża depresja nad Anglją, Wyże zaonki pre- sunęły się nad Francję środkową i Alpy. W Polsce dość pogodnie, ciepło, sucho, wiatry zachodnie.

Wydawnictwo Państwowego Instytutu Meteorologicznego w Warszawie
wraz z danemi Głównej Wojskowej Stacji Meteorologicznej.

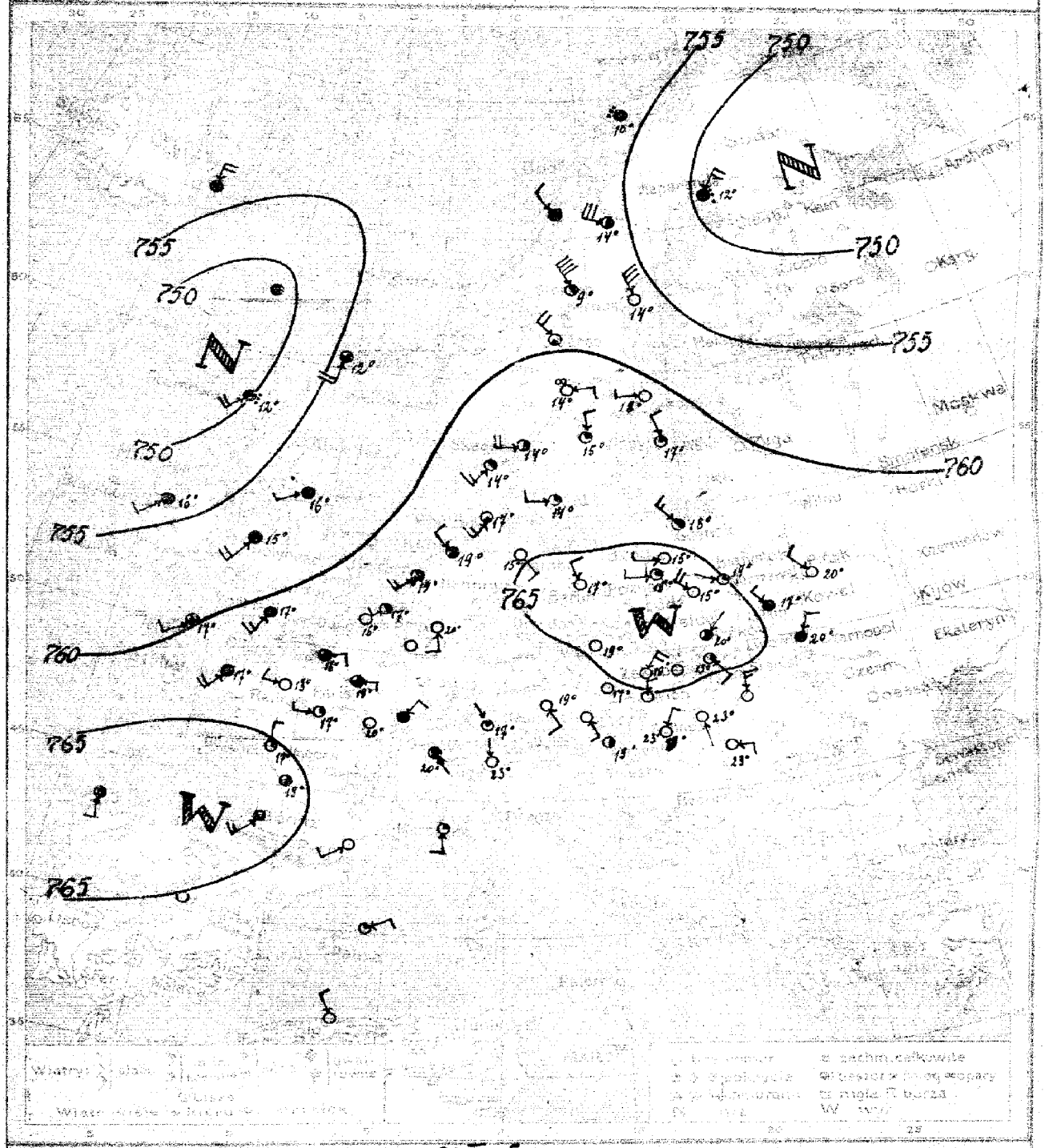

Warszawa Mapa pogody z dnia 31. VII. [NIEDZIELA] 1921 r. Czerwiec Rocznik II. № 112

Przewidywany przebieg pogody w ciągu doby następnej: Dość pogodnie i ciepło. Wiatry lokalne. —

Wydano dnia 31. VII 1921 r. o godz. 13h 05m

Stacja	ciśnienie 700 mm	Wiatr	Zachmurzenie	Temp. °C	Opady mm	Temp. Max	Temp. Min
	-	-	-	-	-	-	-
	62.0	NW2	0	20	0	32	17
	-	-	-	-	-	-	-
	64.9	NW4	1	17	0	28	13
	65.4	NW2	0	15	0	29	14
	64.1	NW2	4	17	7	29	20
	64.5	NNE2	4	20	0	31	18
	-	-	-	-	-	-	-
	4	SE2	1	15	0	32	17
	18	NE1	3	20	0	29	15
	17	NW2	0	18	3	31	15
	-	-	-	-	-	-	-
	65.9	W2	1	15	0	30	10
	-	-	-	-	-	-	-
	65.3	W4	0	15	0	25	15
	-	-	-	-	-	-	-
	-	-	-	-	-	-	-
	-	-	-	-	-	-	-
	64.7	NW6	2	18	0	23	14
	57.0	SSW8	3	12	9	-	-
	49.6	SW8	desz.	12	11	-	-
	-	-	-	-	-	-	-
	57.4	SW8	4	15	5	-	-
	-	-	-	-	-	-	-
	60.2	SW4	3	17	4	-	-
	57.2	SWW2	4	16	6	-	-
	62.6	SW6	3	19	0	-	-
	63.3	SW2	2	17	0	-	-
	63.0	cisza	2	16	0	20	11
	63.3	SW8	4	17	0	30	16
	63.3	E2	3	19	0	29	11
	63.4	NE2	4	19	0	19	12
	65.1	N4	1	17	0	23	18
	-	-	-	-	-	-	-
	-	-	-	-	-	-	-
	64.9	W2	0	13	0	26	18
	-	-	-	-	-	-	-
	-	-	-	-	-	-	-
	62.9	NW4	3	19	0	19	13
	63.2	SSW6	1	17	0	18	10
	64.7	SE2	0	15	sład.	19	11
	-	-	-	-	-	-	-
	67.0	N2	0	17	0	21	9
	-	-	-	-	-	-	-
	-	-	-	-	-	-	-
	-	-	-	-	-	-	-
	64.0	SE2	0	19	0	24	12
	-	-	-	-	-	-	-
	64.3	SE2	3	20	-	-	-
	64.6	NW2	1	17	0	-	-
	61.9	N2	0	23	0	-	-
	63.8	W4	1	14	sład.	-	-
	61.4	W2	2	14	0	-	-
	61.3	SW6	2	14	0	-	-
	-	-	-	-	-	-	-
	-	-	-	-	-	-	-

Stacja	ciśnienie 700 mm	Wiatr m/s	Zachmurzenie	Temp.	Opady mm	Temp. Max	Temp. Min
	60.3	W2	0	14	0	-	
	56.7	NNW4	0	11	0	-	
	49.4	NNE3	desz.	12	17	-	
	61.4	NNW4	1	17	0	-	
	60.8	E4	2	14	0	-	
	-	-	-	-	-	-	
	61.8	N4	1	15	0	-	
	-	-	-	-	-	-	
	59.0	NW4	4	-	-	-	
	-	-	-	-	-	-	
	-	-	-	-	-	-	
	-	-	-	-	-	-	
	-	-	-	-	-	-	
	-	-	-	-	-	-	
	-	-	-	-	-	-	
	-	-	-	-	-	-	
	-	-	-	-	-	-	
	-	-	-	-	-	-	
	-	-	-	-	-	-	
	-	-	-	-	-	-	
	-	-	-	-	-	-	
Seydisfjord	57.0	N6	4	-	-	-	
	-	-	-	-	-	-	
	64.5	N4	0	21	0	25	
	64.3	NE2	0	17	0	25	
	-	-	-	-	-	-	
	62.0	cisza	1	19	0	29	
	65.2	cisza	Lekka	19	0	28	
	-	-	-	-	-	-	
	-	-	-	-	-	-	
	-	-	-	-	-	-	
	-	-	-	-	-	-	
	-	-	-	-	-	-	
	65.1	NE3	0	19	0	28	
	62.7	S1	0	23	0	34	
	63.2	NE2	0	23	0	29	
	62.6	E4	0	23	0	35	
	62.7	cisza	0	-	-	-	
	66.2	S2	4	-	-	-	
	-	-	-	-	-	-	
	-	-	-	-	-	-	
	-	-	-	-	-	-	
	-	-	-	-	-	-	
	-	-	-	-	-	-	
	-	-	-	-	-	-	
	-	-	-	-	-	-	
	-	-	-	-	-	-	
	-	-	-	-	-	-	
	-	-	-	-	-	-	
	-	-	-	-	-	-	
	-	-	-	-	-	-	
	-	-	-	-	-	-	
	-	-	-	-	-	-	
	-	-	-	-	-	-	
	-	-	-	-	-	-	
	-	-	-	-	-	-	
	-	-	-	-	-	-	
	-	-	-	-	-	-	
	61.6	NW2	0	-	-	-	
	-	-	-	-	-	-	
	-	-	-	-	-	-	
	-	-	-	-	-	-	

Stacje aerologiczne

	6.28	WNW3	NW4	W8	W11	W17	W13	W11	NNW10	WNW8	WNW7	WNW7	-	-	-
Perian	0	W2	W7	NNW6	NNW7	W10	NNW11	NNW13	NNW14	NNW11	W12	-	-	-	-

Ogólny stan atmosfery w dniu 31.VII. 1921 r.

Niż, leżący wczoraj nad Francją i Alpami przesunął się w kierunku wschodnim i znajduje się obecnie nad Polską i Rumunią wschodniemi. Depresja nad Skandynawją przesunęła się w kierunku północ-wschodniem. W Polsce pogodnie i chłodniej. —

Wydawnictwo Państwowego Instytutu Meteorologicznego w Warszawie

wraz z danemi Głównej Wojskowej Stacji Meteorologicznej.

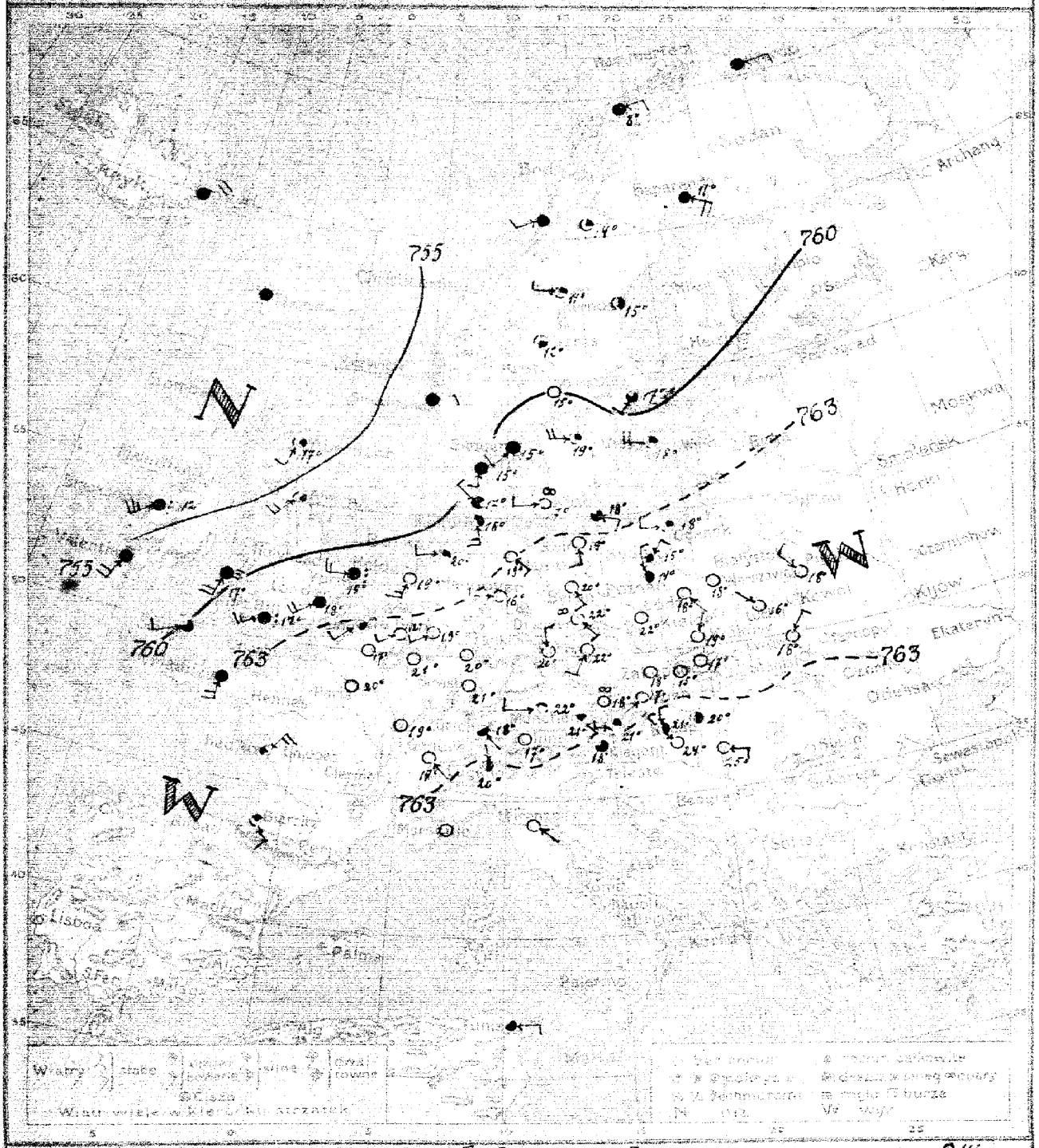

Warszawa. Mapa pogody z dnia 1. VIII. [PONIEDZIAŁEK] 1921 r. Tomu Rocznik II. № 213.

Przewidywany przebieg pogody w ciągu doby następnej: DOŚĆ POGODNIE, CIEPŁO, SŁABE WIATRY Z KIERUNKÓW WSCHODNICH.

Sł.

Wydano dnia 1. VIII 1921 r. o godz. 12h 30m

Wyniki obserwacji meteorologicznych z dnia 6 VII 1921 r.

Stacje	Ciśnienie 760 mm +	Wiatr m/s	Zachmurzenie	Temp. °C	Opady w m.m.	Temp. Max.	Temp. Min.
Polska							
Wilno	-	-	-	-	-	-	-
Pińsk	64.1	NW 4	0	18	0	23	10
Lwów	-	-	-	-	-	-	-
Tarnopol	64.1	cisza	0	18	0	24	12
Lida	63.3	SE 1	0	18	0	25	14
Lublin	62.4	NW 1	0	16	0	26	15
Kraków	63.8	NE 2	0	18	0	27	12
Poznań	64.8	cisza	0	17	0	25	9
Bydgoszcz	63.8	NNE 1	0	19	0	28	13
Toruń	64.2	W 2	0	16	0	26	11
Warszawa	63.8	N 2	2	19	0	26	10
Łódź	-	-	-	-	-	-	-
Częstochowa	64.3	NE 1	1	15	0	25	10
Kielce	-	-	-	-	-	-	-
Sandomierz	-	-	-	-	-	-	-
Siedlce	-	-	-	-	-	-	-
Białystok	-	-	-	-	-	-	-
Grodno	63.7	W 4	1	18	0	19	13
Finnland							
Helsingfors	-	-	-	-	-	-	-
Åbo	-	-	-	-	-	-	-
Uleåborg	-	-	-	-	-	-	-
Port Arthur	-	-	-	-	-	-	-
Kajana	-	-	-	-	-	-	-
Jyväskylä	55.3	SSW 8	4	16	0	-	-
Kuopio	60.6	SW 4	2	-	-	-	-
Joensuu	65.5	SW 6	1	-	-	-	-
Estland							
Narwa	61.6	SSW 5	0	19	0	-	-
Reval	63.2	SSW 6	3	17	0	-	-
Lettland							
Libau	-	-	-	-	-	-	-
Windau	-	-	-	-	-	-	-
Mitau	63.0	S 3	0	-	-	-	-
Pskow	64.2	cisza	0	20	0	31	13
Dno	64.2	cisza	0	19	0	33	16
Pet d'Air	64.6	NE 6	0	-	-	-	-
Ostrowno	-	-	-	-	-	-	-
Bologoje	64.8	SE 4	4	-	-	-	-
Orel	-	-	-	-	-	-	-
Smolensk	64.7	SW 2	0	21	0	33	13
Moskwa	-	-	-	-	-	-	-
Rosja							
Archangielsk	64.8	W 1	1	13	0	22	13
Petersburg	62.0	W 4	1	20	0	23	13
Jarosławiec	63.0	SE 2	Lengła	19	0	24	16
Nowogrodek	63.4	S 6	0	19	0	21	15
Briańsk	64.1	SSE 2	0	20	0	26	11
Kamyszyn	62.0	SE 2	Lengła	22	0	28	14
Jarcewo	63.0	cisza	0	22	0	27	12
Pawłowsk	-	-	-	-	-	-	-
Wiatka	63.3	W 4	0	22	0	28	16
Ukraina							
Charków	64.8	SE 1	0	19	12	-	-
Jekaterynosław	64.3	E 1	0	18	0	-	-
Odessa	64.6	SE 1	2	17	0	-	-
Simferopol	62.2	W 2	Lengła	17	0	20	14
Sewastopol	62.3	SW 2	8	15	0	18	13
Noworosyjsk	58.7	S 4	4	15	0	19	11
Tyflis	62.2	NW 4	3	17	0	19	15
Baku	60.2	SSE 5	3	18	0	18	12

Stacje	Ciśnienie 760 mm +	Wiatr m/s	Zachmurzenie	Temp. °C	Opady w m.m.	Temp. Max.	Temp. Min.
Stockholm	59.3	SSW 2	3	17	0	-	-
Haparanda	57.7	cisza	3	5	0	-	-
Archangielsk	58.8	ESE 2	4	11	2	-	-
Wisby	-	-	-	-	-	-	-
Karlskrona	60.0	cisza	4	15	0	-	-
Malmö	-	-	-	-	-	-	-
Skagen	60.7	W 3	0	19	0	-	-
Kopenhaga	58.1	N 2	2	11	ślad	-	-
Aalborg	57.3	SW 2	4	-	-	-	-
Esbjerg	57.0	SSE 3	3	15	3	-	-
Irmo	59.3	E 2	3	10	0	-	-
Hamburg	-	-	-	-	-	-	-
Bremen	-	-	-	-	-	-	-
Hannover	-	-	-	-	-	-	-
Berlin	-	-	-	-	-	-	-
Frankfurt n/O	-	-	-	-	-	-	-
Poznań	-	-	-	-	-	-	-
Wrocław	-	-	-	-	-	-	-
Opole	-	-	-	-	-	-	-
Cieszyn	-	-	-	-	-	-	-
Praga	-	-	-	-	-	-	-
Brno	-	-	-	-	-	-	-
Bratysława	-	-	-	-	-	-	-
Budapeszt	-	-	-	-	-	-	-
Szeged	-	-	-	-	-	-	-
Debreczyn	-	-	-	-	-	-	-
Arad	-	-	-	-	-	-	-
Temesvar	-	-	-	-	-	-	-
Orsova	-	-	-	-	-	-	-
Kronstadt	-	-	-	-	-	-	-
Bukarest	-	-	-	-	-	-	-
Jassy	-	-	-	-	-	-	-
Galatz	-	-	-	-	-	-	-
Sulina	-	-	-	-	-	-	-
Constanza	-	-	-	-	-	-	-
Varna	-	-	-	-	-	-	-
Sofia	-	-	-	-	-	-	-
Philippopel	-	-	-	-	-	-	-
Konstantynopol	-	-	-	-	-	-	-
Adrianopol	-	-	-	-	-	-	-
Saloniki	-	-	-	-	-	-	-
Monastir	-	-	-	-	-	-	-
Durazzo	-	-	-	-	-	-	-
Cetynia	-	-	-	-	-	-	-
Ragusa	-	-	-	-	-	-	-
Spalato	-	-	-	-	-	-	-
Zara	-	-	-	-	-	-	-
Fiume	-	-	-	-	-	-	-
Triest	-	-	-	-	-	-	-
Pola	-	-	-	-	-	-	-
Gorizia	-	-	-	-	-	-	-
Innsbruck	-	-	-	-	-	-	-
Bregenz	-	-	-	-	-	-	-
Zürich	-	-	-	-	-	-	-
Genewa	-	-	-	-	-	-	-
Lugano	-	-	-	-	-	-	-
Mediolan	-	-	-	-	-	-	-
Turyn	-	-	-	-	-	-	-
Genua	-	-	-	-	-	-	-
Florencja	-	-	-	-	-	-	-
Rzym	-	-	-	-	-	-	-
Neapol	-	-	-	-	-	-	-
Foggia	-	-	-	-	-	-	-
Bari	-	-	-	-	-	-	-
Brindisi	-	-	-	-	-	-	-
Reggio	-	-	-	-	-	-	-
Palermo	-	-	-	-	-	-	-
Trapani	-	-	-	-	-	-	-
Cagliari	-	-	-	-	-	-	-
Alicante	-	-	-	-	-	-	-
Madryt	-	-	-	-	-	-	-
Barcelona	-	-	-	-	-	-	-
Malaga	-	-	-	-	-	-	-
Lizbona	-	-	-	-	-	-	-
Porto	-	-	-	-	-	-	-
Coimbra	-	-	-	-	-	-	-
Santander	-	-	-	-	-	-	-
Biarritz	-	-	-	-	-	-	-
Bordeaux	-	-	-	-	-	-	-
Clermont	-	-	-	-	-	-	-
Nancy	-	-	-	-	-	-	-
Paryż	-	-	-	-	-	-	-
Cherbourg	-	-	-	-	-	-	-
Brest	-	-	-	-	-	-	-
Nantes	-	-	-	-	-	-	-
Limoges	-	-	-	-	-	-	-
Clermont	-	-	-	-	-	-	-
Lyon	-	-	-	-	-	-	-
Marsylia	-	-	-	-	-	-	-
Nicea	-	-	-	-	-	-	-
Perpignan	-	-	-	-	-	-	-
Montpellier	-	-	-	-	-	-	-
Nimes	-	-	-	-	-	-	-
Avignon	-	-	-	-	-	-	-
Marsylia	-	-	-	-	-	-	-
Nicea	-	-	-	-	-	-	-
Perpignan	-	-	-	-	-	-	-
Montpellier	-	-	-	-	-	-	-
Nimes	-	-	-	-	-	-	-
Avignon	-	-	-	-	-	-	-

Wilno	0	Cisza	NW 2	NW 2	NW 2	NW 2	NW 2	NW	NW 6	NW 7	NW	NW 6	NW 5	6.000	5				
Petersburg	0	Cisza	NW 2	NW 3	NW 6	NW 6	NW 6	NW 5	NW 7	NW 5	NW 5	NW 6	NW 5	6.000	5				

Depesza stan atmosfery w dniu 6 VII 1921 r.

Niże wyżowe wiązanie rozciąga środkiem i północno-zachod Europy; wyż nad Azorami lecący ja, rozciągając środek Europy. Miejscowe zamienne nad Bałtyk. 36. 21. pogodnie, ciepło i burzliwie, wschodzący lokalnie. —

Wydawnictwo Państwowego Instytutu Meteorologicznego w Warszawie
wraz z danemi Głównej Wojskowej Stacji Meteorologicznej.

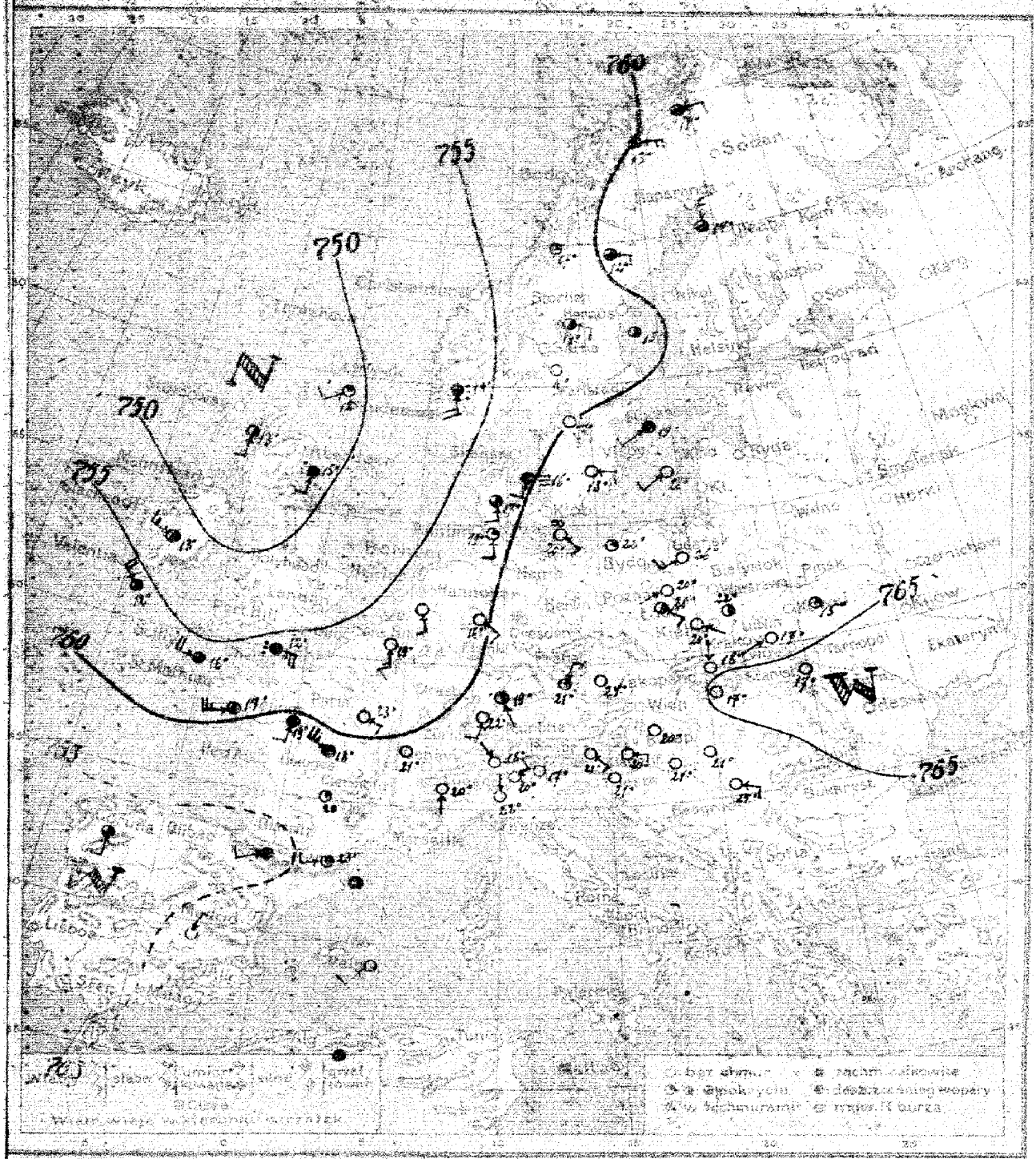

Warszawa. Mapa pogody z dnia 2. VIII. [WTOREK] 1921 r. 7 rano Rocznik II. Nr 214.

Przewidywany przebieg pogody w ciągu doby następnej

DOŚĆ POGODNIE, CIEPŁO, SŁABE WIATRY LOKALNE. —

F. L.

2. VIII. 12h 30m

Spostrzeżenia meteorologiczne z dnia dzisiejszego rano

Stacja	Ciśnienie mm	Wiatr m/s	Zachmurzenie	Temp. °C	Opady mm	Temp. Max.	Temp. Min.
Polska							
Wilno	-	-	-	-	-	-	-
	63.9	cisza	1	15	0	24	10
	-	-	-	-	-	-	-
	-	-	-	-	-	-	-
	64.3	WSW2	1	20	0	28	19
Warszawa	64.1	cisza	2	22	0	27	17
Lwów	63.7	ESE1	0	20	0	29	16
Lublin	63.7	SW1	0	17	0	27	9
Łazy	-	cisza	0	17	0	25	10
[illegible]							
Inowrocław	63.7	cisza	0	17	0	26	9
Brodno	63.7	N1	0	18	0	29	13
Toruń	64.6	E2	0	18	0	30	10
Poznań	63.5	SE2	2	21	0	30	15
	-	-	-	-	-	-	-
	64.3	SW1	0	20	0	28	13
	-	-	-	-	-	-	-
	-	-	-	-	-	-	-
Ilet	-	-	-	-	-	-	-
	-	-	-	-	-	-	-
Cieplice w Wiesec	63.3	SW6	0	26	0	27	16
Austro-Węgry							
Lemberg	49.9	SW4	1	12	-	-	-
Stanisławów	47.3	S4	2	13	-	-	-
Mariahilf	-	-	-	-	-	-	-
Mähr. Ostrau	-	-	-	-	-	-	-
Salzburg	55.5	WNW3	3	12	-	-	-
Zell a. S.	55.9	W8	3	16	-	-	-
Wiesenthal	-	-	-	-	-	-	-
[illegible]	[illegible]	[illegible]	[illegible]	[illegible]	[illegible]	[illegible]	[illegible]
Innsbruck	61.8	S6	0	19	-	-	-
Graz Mex.	-	-	-	-	-	-	-
Francja							
St. Stephan	59.5	WSW10	3	17	1	18	15
Paris	59.4	SE2	0	23	0	34	15
Nizza	61.4	cisza	0	21	0	35	12
Ile d'Aix	61.8	W6	0	-	-	-	-
Clermont	-	-	-	-	-	-	-
Biarritz	63.8	SSE4	4	-	-	-	-
Marseille	60.4	SSW4	4	19	Stad.	28	16
Strasburg	62.0	SSW4	0	22	0	35	15
Szwecja							
Aarhus	-	-	-	-	-	-	-
Berlin	-	-	-	-	-	-	-
Hamburg	-	-	-	-	-	-	-
Skudesnaes	-	-	-	-	-	-	-
Bodö	-	-	-	-	-	-	-
Dresden	-	-	-	-	-	-	-
Aachen	-	-	-	-	-	-	-
Frankfurt S/M	-	-	-	-	-	-	-
Strelsund	-	-	-	-	-	-	-
[illegible]							
Genève	63.4	S1	0	-20	0	-	-
[illegible]	63.3	NW1	0	18	0	-	-
[illegible]	63.3	N1	0	22	0	-	-
Anglia							
Aberdeen	61.9	SE2	7 mgła	20	0	23	16
Skudesnaes	59.3	S4	mgła	16	3	17	14
Hernösand	58.1	S6	3	17	1	21	14
Haparanda	59.7	S4	1	19	0	19	17
Skudesnaes	62.8	cisza	1	22	0	22	17

Stacja	Ciśnienie mm	Wiatr m/s	Zachmurzenie	Temp. °C	Opady mm	Temp. Max.	Temp. Min.
Szwecja							
Stockholm	60.4	SW2	4	19	9	-	-
Hernösand	59.4	cisza	2	15	0	-	-
Haparanda	60.7	N6	3	14	9	-	-
Wisby	61.9	WSW2	0	20	0	-	-
Karlskrona	60.7	cisza	0	17	0	-	-
Skarlien	-	-	-	-	-	-	-
Jönköping	60.7	E2	0	18	0	-	-
Norwegia							
Vardö	-	-	-	-	-	-	-
Bodö	57.6	cisza	1	17	-	-	-
Christiansund	52.8	S8	desza	18	-	-	-
Ingöy	61.5	ENE4	3	11	-	-	-
Finlandia							
Helsinki	-	-	-	-	-	-	-
Sveaborg	-	-	-	-	-	-	-
Wiipuri	-	-	-	-	-	-	-
Wasa	-	-	-	-	-	-	-
Sodankylä	-	-	-	-	-	-	-
Estonia							
Pskow (Pleskau)	-	-	-	-	-	-	-
Dorpat	-	-	-	-	-	-	-
Pilsand	-	-	-	-	-	-	-
Rosja							
Petrograd	-	-	-	-	-	-	-
Moskwa	-	-	-	-	-	-	-
Austro-Węgry							
Wien	63.5	cisza	0	20	0	30	15
Feldkirch	61.5	ENE2	0	20	0	28	14
Innsbruck	62.4	cisza	0	17	0	33	14
Klagenfurt	63.8	- -	0	11	0	29	16
Triest	62.4	cisza	1	24	0	32	18
Lugos (Ung.)	62.5	NE2	1	21	0	31	14
C. Fiume	-	-	-	-	-	-	-
Sisak (Kroat.)	-	-	-	-	-	-	-
Kaschau	-	-	-	-	-	-	-
Węgry							
Budapest	62.9	cisza	0	21	0	32	16
	63.0	- -	0	21	0	31	16
	63.1	E2	0	25	0	34	21
Hiszpania							
Madrid	-	-	-	-	-	-	-
Corunna	-	-	-	-	-	-	-
Palma	-	-	-	-	-	-	-
Włochy							
Genua	-	-	-	-	-	-	-
Florenz	-	-	-	-	-	-	-
Livorno	-	-	-	-	-	-	-
Rom	-	-	-	-	-	-	-
Neapel	-	-	-	-	-	-	-
Brindisi	-	-	-	-	-	-	-
Maddaleni	-	-	-	-	-	-	-
Palermo	-	-	-	-	-	-	-
Bałkany							
Belgrad	-	-	-	-	-	-	-
Bukarest	-	-	-	-	-	-	-
Sofia	-	-	-	-	-	-	-
Hadschiopol	-	-	-	-	-	-	-
Athen	-	-	-	-	-	-	-
[illegible]	-	-	-	-	-	-	-
[illegible]	-	-	-	-	-	-	-
[illegible]	-	-	-	-	-	-	-
Stany Zjedn.							
[illegible]	-	-	-	-	-	-	-
[illegible]	-	-	-	-	-	-	-
[illegible]	-	-	-	-	-	-	-

Spostrzeżenia pilotowe.

Stacja	Rano	Południe	Wiatr	1000	1500	2000	2500	3000	3500	4000	4500	5000	Temp. max.	Opad mm	Uwagi
Wymarzyn	-	ESE1	ENE1	N2	N4	NNE4	N5	N10	NNW12	WNW12	WNW8	NW10	6000	-	-
Poznań	-	ENE2	SSE1	SW2	WNW1	NNE1	SSW4	N3	NNW6	NW1	WNW	-	6000	-	-

Ogólny stan atmosfery w dniu 2. VIII. 1921 r.

Wyż barometryczny leży nad Polską, depresja nad Anglją. W Polsce pogodnie, temperatura od 15 – 24°.

Wydawnictwo Państwowego Instytutu Meteorologicznego w Warszawie
wraz z danemi Głównej Wojskowej Stacji Meteorologicznej.

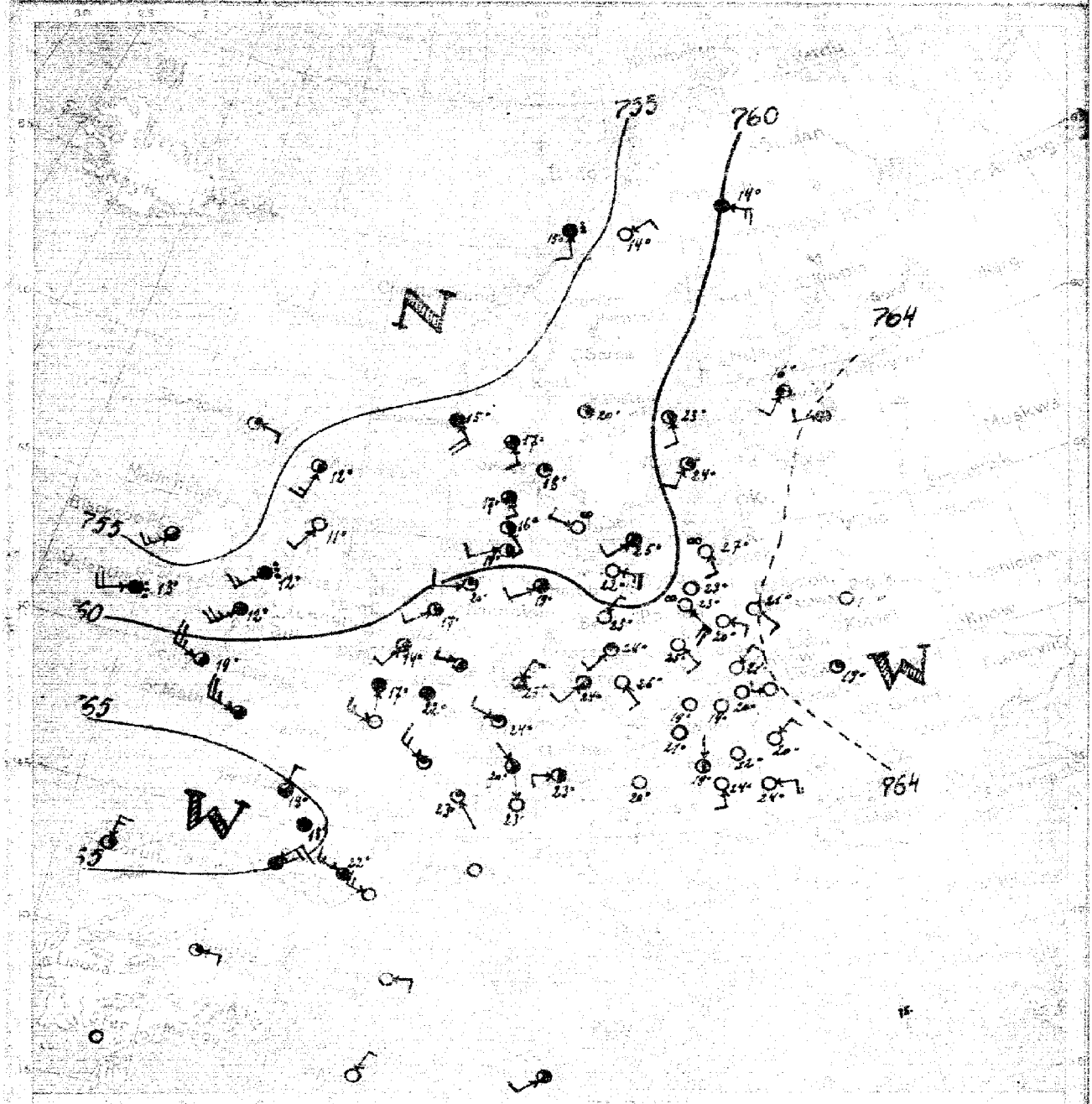

Warszawa. Mapa pogody z dnia 3. VIII. [ŚRODA]

Przewidywanie pogody w ciągu doby następnej W POLSCE PÓŁNOCNEJ WZROST ZA-
CHMURZENIA ZE SKŁONNOŚCIĄ DO BURZ, NA POŁUDNIU DOŚĆ POGODNIE. MIEPŁO, SŁABE WIATRY WSCHODNIE.

Wydano dnia 3. VIII. 19[illegible] r. o godz. 19 h 44 m.

Spostrzeżenia meteorologiczne z dnia dzisiejszego rano

Stacja	Ciśnienie 700mm	Wiatr	Zachmurzenie	Temp. °C	Opady mm	Temp. Max	Temp. Min
[illegible]	64.5	cisza	0	17	0	28	10
[illegible]	-	-	-	-	-	-	-
[illegible]	-	-	-	-	-	-	-
[illegible]	65.0	E 2	0	22	0	30	13
[illegible]	64.0	SSE 2	0	21	0	29	17
[illegible]	63.0	SE 2	0	20	0	31	17
[illegible]	-	-	-	-	-	-	-
[illegible]	64.9	cisza	1	19	0	26	17
[illegible]							
[illegible]	63.8	cisza	0	20	0	28	9
[illegible]	62.7	ENE 2	0	21	0	30	15
[illegible]	64.3	E 2	0	20	0	31	14
[illegible]							
[illegible]	61.1	ESE 6	l.mgła	23	0	33	19
[illegible]	-	-	-	-	-	-	-
[illegible]	62.4	E 2	0	23	0	32	18
[illegible]	-	-	-	-	-	-	-
[illegible]	-	-	-	-	-	-	-
[illegible]	-	-	-	-	-	-	-
[illegible]	62.5	SSE 4	l.mgła	27	0	28	20
[illegible]	-	-	-	-	-	-	-
[illegible]	-	-	-	-	-	-	-
[illegible]	-	-	-	-	-	-	-
[illegible]	51.4	SW 6	deszcz	12	6	-	-
[illegible]	59.1	WSW 4	--	13	11	-	-
[illegible]	60.7	WNW 10	2	19	0	-	-
[illegible]	57.0	SW 2	l.mgła	11	5	-	-
[illegible]	60.6	WSW 2	2	17	0	-	-
[illegible]	61.0	SSW 4	2	14	0	-	-
[illegible]	-	-	-	-	-	-	-
[illegible]	63.8	WNW 10	0	-	-	-	-
[illegible]	-	-	-	-	-	-	-
[illegible]	61.2	WNW 6	1	-	0	37	18
[illegible]	65.1	NNE 2	3	18	0	-	-
[illegible]	-	-	-	-	-	-	-
[illegible]	64.9	NE 6	0	-	-	-	-
[illegible]	-	-	-	-	-	-	-
[illegible]	60.2	WNW 2	1	24	0	40	17
[illegible]	-	-	-	-	-	-	-
[illegible]	59.8	WSW 6	2	19	0	30	16
[illegible]	60.3	W 4	1	20	0	30	16
[illegible]	60.8	SW 2	3	19	0	32	17
[illegible]	59.7	ESE 6	0	22	0	30	21
[illegible]	60.1	NE 2	0	23	0	34	18
[illegible]	60.2	SW 4	1	24	0	34	21
[illegible]	60.9	SSE 4	0	25	0	33	17
[illegible]	60.0	NNE 4	2	23	0	35	20
[illegible]	-	-	-	-	-	-	-
[illegible]							
[illegible]	61.7	SE 1	1	23	0	-	-
[illegible]	61.8	NW 1	3	20	0	-	-
[illegible]	61.9	N 1	0	23	0	-	-
[illegible]	59.2	WNW 2	l.mgła	21	0	26	18
[illegible]	57.5	cisza	1	18	0	20	15
[illegible]	58.0	S 4	3	17	0	20	13
[illegible]	59.1	SSE 4	2	16	0	24	16
[illegible]	59.3	SW 6	3	15	0	25	21

Stacja	Ciśnienie 700mm	Wiatr	Zachmurzenie	Temp. °C	Opady mm	Temp. Max	Temp. Min
[illegible]	60.5	S 4	2	23	-	-	-
[illegible]	-	-	-	-	-	-	-
[illegible]	55.0	ESE 10	4	14	0	-	-
[illegible]	60.7	SSW 4	1	24	0	-	-
[illegible]	58.4	cisza	2	20	0	-	-
[illegible]	-	-	-	-	-	-	-
[illegible]	-	-	-	-	-	-	-
Oxö	58.8	S 2	3	17	-	-	-
[illegible]	53.1	S 4	deszcz	15	-	-	-
[illegible]	-	-	-	-	-	-	-
[illegible]	57.0	SSE 8	4	15	-	-	-
[illegible]	-	-	-	-	-	-	-
[illegible]	-	-	-	-	-	-	-
[illegible]	62.4	NE 2	1	15	-	-	-
[illegible]	-	-	-	-	-	-	-
[illegible]	-	-	-	-	-	-	-
[illegible]	63.2	SSW 4	1	16	0	-	-
[illegible]	64.3	W 2	4	-	0	-	-
[illegible]	-	-	-	-	-	-	-
[illegible]	-	-	-	-	-	-	-
[illegible]	-	-	-	-	-	-	-
[illegible]							
[illegible]	61.5	WSW 4	0	23	0	30	18
[illegible]	60.7	SSE 2	1	20	0	30	20
[illegible]	60.7	W 2	2	23	0	36	18
[illegible]	61.4	cisza	0	20	0	30	15
[illegible]	60.7	SE 2	0	26	0	35	20
[illegible]	60.2	SW 4	2	24	0	35	17
[illegible]	-	-	-	-	-	-	-
Igló	65.1	W 2	0	13	0	30	18
[illegible]	-	-	-	-	-	-	-
[illegible]	62.1	cisza	0	19	0	36	15
[illegible]	62.0	cisza	0	22	0	35	18
[illegible]	61.1	N 1	2	19	0	32	17
[illegible]	62.0	E 2	0	24	0	34	22
[illegible]	-	-	-	-	-	-	-
[illegible]	68.1	N 6	1	-	-	-	-
[illegible]	-	-	-	-	-	-	-
[illegible]	-	-	-	-	-	-	-
[illegible]	-	-	-	-	-	-	-
[illegible]	-	-	-	-	-	-	-
[illegible]	-	-	-	-	-	-	-
[illegible]	-	-	-	-	-	-	-
[illegible]	-	-	-	-	-	-	-
[illegible]	-	-	-	-	-	-	-
[illegible]	-	-	-	-	-	-	-
[illegible]	-	-	-	-	-	-	-
[illegible]	-	-	-	-	-	-	-
[illegible]	-	-	-	-	-	-	-
[illegible]	-	-	-	-	-	-	-
[illegible]	-	-	-	-	-	-	-
[illegible]	-	-	-	-	-	-	-
[illegible]	-	-	-	-	-	-	-
[illegible]	-	-	-	-	-	-	-
[illegible]	60.0	cisza	-	-	-	-	-
[illegible]	-	-	-	-	-	-	-
[illegible]	-	-	-	-	-	-	-
[illegible]	-	-	-	-	-	-	-
[illegible]	-	-	-	-	-	-	-
[illegible]	-	-	-	-	-	-	-
[illegible]	-	-	-	-	-	-	-

Spostrzeżenia jutrzenne

[illegible]		SSE 4	SSE 3.5	SE 6	E 6	E 3.5	NE 5	NE 5	NE 6.5	NE 3	N 2.5	NNE 2.5	6000	-	Uwagi
Poznań	-	E 2	SSE 13	WNW 10	SSE 6	W 1	W 1	WNW 2	NW 8	WNW 3	WNW 2	NW 3	6500	-	-

Tygodniowy stan atmosfery w dniu 3. VIII. 1921 r.

Wysokie ciśnienie nad zatoką Bieżajską i nad Polską wschodnią i Rosją południową. Niskie nad morzem Północnem. W Polsce pogodnie, ciepło, sucho. Zgubne wiatry z południo-wschodu. -

Wydawnictwo Państwowego Instytutu Meteorologicznego w Warszawie

wraz z danemi Głównej Wojskowej Stacji Meteorologicznej.

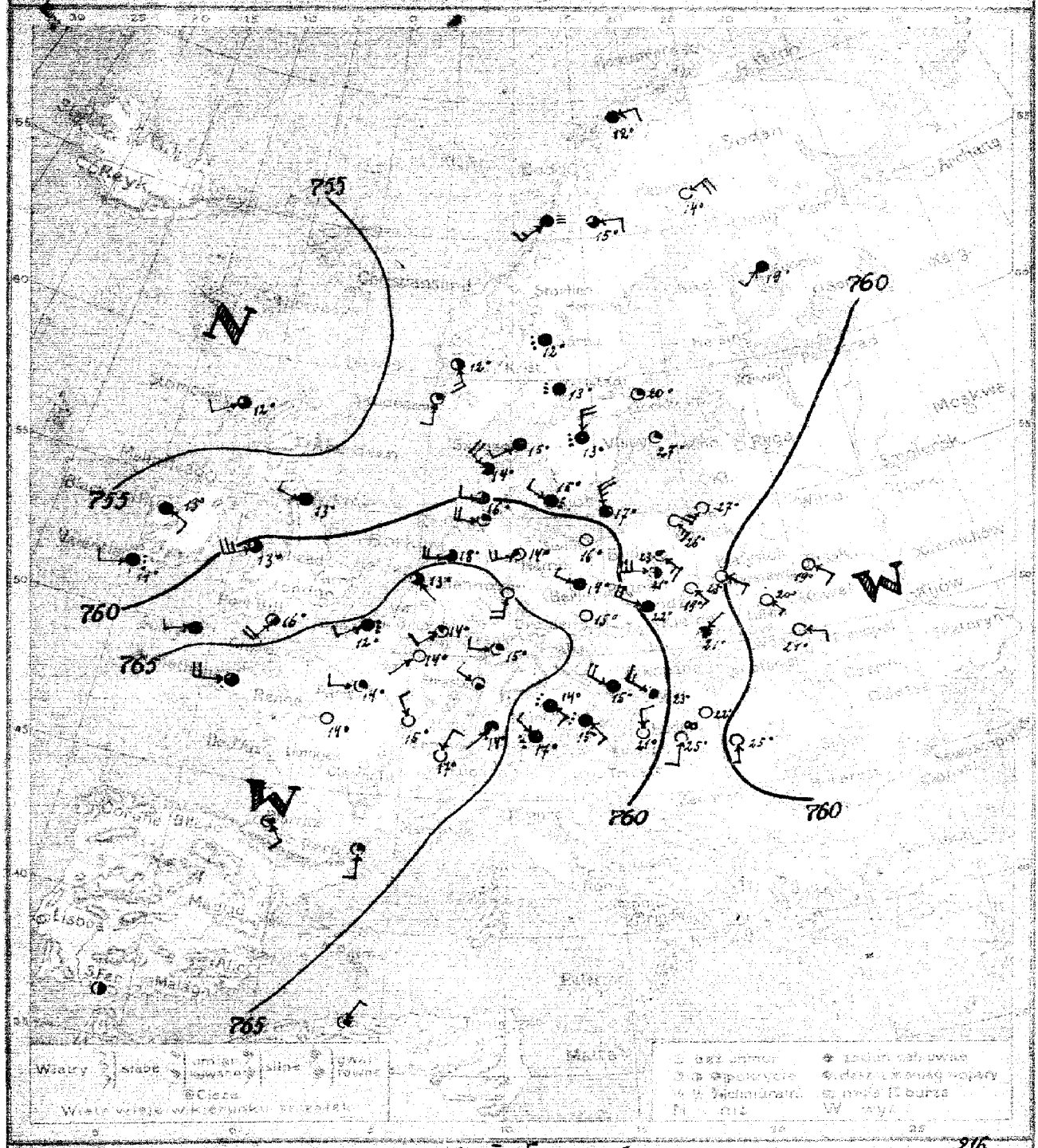

216

Warszawa. Mapa pogody z dnia 4. VIII. [CZWARTEK] 1921 r. [illegible] Rocznik II Nr

Przewidywany przebieg pogody w ciągu doby następnej: WSKUTEK ZMIANY PRĄDÓW POWIETRZNYCH NA ZACHODZIE NASTĄPI ZMIANA POGODY: PRZEJŚCIOWY WZROST ZACHMURZENIA, SPADEK TEMPERATURY. MIEJSCAMI MOŻLIWE BURZE Z DESZCZEM I GRADEM. —

Wydano dnia 4. VIII. [illegible] Stk. godz. 13h.

Spostrzeżenia meteorologiczne z dnia [illegible]

Stacja	Ciśnienie 700 mm +	Wiatr m/s	Zachmurzenie	Temp. °C	Opady mm	Temp. Max.	Temp. Min.
Wilno	-	-	-	-	-	-	-
[illegible]	64.1	SE4	0	19	0	29	11
[illegible]							
[illegible]							
[illegible]	-	-	-	-	-	-	-
Warszawa	60.1	SE2	0	23	0	32	18
[illegible]	58.6	SE6	0	19	0	33	18
[illegible]	61.1	SE2	0	20	0	30	12
[illegible]	62.5	ESE4	0	21	0	28	15
[illegible]	61.2	cisza	0	21	0	28	10
[illegible]	59.3	ENE1	3	21	0	31	16
[illegible]	60.4	ESE2	2	23	0	32	17
[illegible]	57.9	W12	2	21	0	36	19
[illegible]	-	-	-	-	-	-	-
[illegible]	57.7	SE6	1	23	0	35	20
[illegible]	-	-	-	-	-	-	-
[illegible]	-	-	-	-	-	-	-
[illegible]	-	-	-	-	-	-	-
[illegible]	56.9	SE6	1	23	0	32	19
[illegible]	57.6	SSE6	0	26	0	34	19
[illegible]	-	-	-	-	-	-	-
[illegible]	52.1	WSW4	3	12	7	-	-
[illegible]	-	-	-	-	-	-	-
[illegible]	60.5	WSW10	3	13	-	-	-
[illegible]	57.1	WSW10	deszcz	14	11	-	-
[illegible]	-	-	-	-	-	-	-
[illegible]	57.9	W2	4	13	-	-	-
[illegible]	66.5	SE1	3	13	20	-	-
[illegible]	64.1	SSW6	1	13	2	-	-
[illegible]	-	-	-	-	-	-	-
[illegible]	67.1	WSW8	4	16	0	-	-
[illegible]	67.3	W2	1	14	0	26	8
[illegible]	67.8	NNW4	0	15	8	25	9
[illegible]	61.8	SW2	1	-	-	-	-
[illegible]	-	-	-	-	-	-	-
[illegible]	68.3	SE2	1	-	-	-	-
[illegible]	-	-	-	-	-	-	-
[illegible]	67.3	WNW4	1	16	4	-	-
[illegible]	-	-	-	-	-	-	-
[illegible]	60.9	W8	1	13	2	21	11
[illegible]	52.2	W6	3	18	5	20	15
[illegible]	62.5	WSW6	1	14	24	22	13
[illegible]	60.6	W4	3	16	3	28	16
[illegible]	62.7	WNW4	4	14	8	33	13
[illegible]	63.9	WNW8	4	15	grad	35	14
[illegible]	59.6	WNW8	2	22	0	35	18
[illegible]	66.4	W2	1	15	14	32	14
[illegible]	59.8	SE6	deszcz	14	6	34	14
Königsberg	59.1	SSW6	0	27	0	34	18
[illegible]	66.5	SE1	3	13	20	-	-
[illegible]	66.9	SW1	3	14	18	-	-
[illegible]	-	-	-	-	-	-	-
[illegible]	58.5	cisza	deszcz	20	22	25	14
[illegible]	57.2	cisza	deszcz	18	grad	19	13
[illegible]	52.5	WSW4	3	15	0	18	12
[illegible]	59.5	WSW2	2	17	0	19	14
[illegible]	58.3	WNW6	l. mgła	24	0	20	9

Stacja	Ciśnienie 700 mm +	Wiatr m/s	Zachmurzenie	Temp. °C	Opady mm	Temp. Max.	Temp. Min.
Stockholm	55.4	cisza	2	20	0	-	-
Hernösand	55.5	cisza	2	19	0	-	-
Haparanda	54.1	NE8	4	14	5	-	-
Wisby	56.6	SW8	1	27	0	-	-
Karlstad	58.2	cisza	deszcz	13	26	-	-
[illegible]	-	-	-	-	-	-	-
Jönköping	58.9	N9	4	13	1	-	-
[illegible]	58.4	E2	3	21	-	-	-
[illegible]	57.6	SW6	4	-	-	-	-
Bergen	56.3	SSE6	-	12	0	-	-
[illegible]	57.0	S6	1	-	-	-	-
[illegible]	-	-	-	-	-	-	-
[illegible]	-	-	-	-	-	-	-
[illegible]	58.9	SW2	4	19	-	-	-
[illegible]	-	-	-	-	-	-	-
[illegible]	-	-	-	-	-	-	-
[illegible]	-	-	-	-	-	-	-
[illegible]	-	-	-	-	-	-	-
[illegible]	-	-	-	-	-	-	-
[illegible]	-	-	-	-	-	-	-
[illegible]	-	-	-	-	-	-	-
Wien	60.2	WNW6	2	23	0	31	16
[illegible]	56.0	NE2	deszcz	13	2	34	17
Innsbruck	61.5	NW4	-.-	17	2	35	17
Linz	62.1	W6	4	10	0	32	20
[illegible]	51.6	SSE2	0	35	-	-	-
[illegible]	56.4	W4	3	34	-	-	-
[illegible]	-	-	-	-	-	-	-
[illegible]	-	-	-	-	-	-	-
[illegible]	-	-	-	-	-	-	-
[illegible]	-	-	-	-	-	-	-
[illegible]	59.8	cisza	0	22	0	35	18
[illegible]	56.7	S2	l. mgła	25	0	38	18
[illegible]	60.5	S4	0	25	0	34	21
[illegible]	-	-	-	-	-	-	-
[illegible]	-	-	-	-	-	-	-
[illegible]	-	-	-	-	-	-	-
[illegible]	-	-	-	-	-	-	-
[illegible]	-	-	-	-	-	-	-
[illegible]	-	-	-	-	-	-	-
[illegible]	-	-	-	-	-	-	-
[illegible]	-	-	-	-	-	-	-
[illegible]	-	-	-	-	-	-	-
[illegible]	-	-	-	-	-	-	-
[illegible]	-	-	-	-	-	-	-
[illegible]	-	-	-	-	-	-	-
[illegible]	-	-	-	-	-	-	-
[illegible]	-	-	-	-	-	-	-
[illegible]	-	-	-	-	-	-	-
[illegible]	-	-	-	-	-	-	-
[illegible]	-	-	-	-	-	-	-
[illegible]	-	-	-	-	-	-	-
[illegible]	-	-	-	-	-	-	-
[illegible]	-	-	-	-	-	-	-
[illegible]	-	-	-	-	-	-	-

Spostrzeżenia pilotowe

Stacja	Godz.	[illegible]	[illegible]	1000	1500	2000	2500	3000	3500	4000	4500	5000	[illegible]	[illegible]	Uwagi
[illegible]	-	SSE4	SSE15	SSE17	SSE17	SSW10	SW5	SSW10	S5	SSW8	SSW6	SSE5.5	6000	-	-

Ogólny stan atmosfery w dniu 4. VIII. 1921 r.

Wyż [illegible] [illegible] na zachodzie wzmocnił się (Hiszpanja, Francja, Szwajcarja), drugi leży nad Rosją. Bruzda niskiego ciśnienia nad Bałtykiem i Polską, niż na północ od Anglji. W Polsce jeszcze przeważnie pogodnie, upalnie i sucho. —

Wydawnictwo Państwowego Instytutu Meteorologicznego w Warszawie
wraz z danemi Głównej Wojskowej Stacji Meteorologicznej.

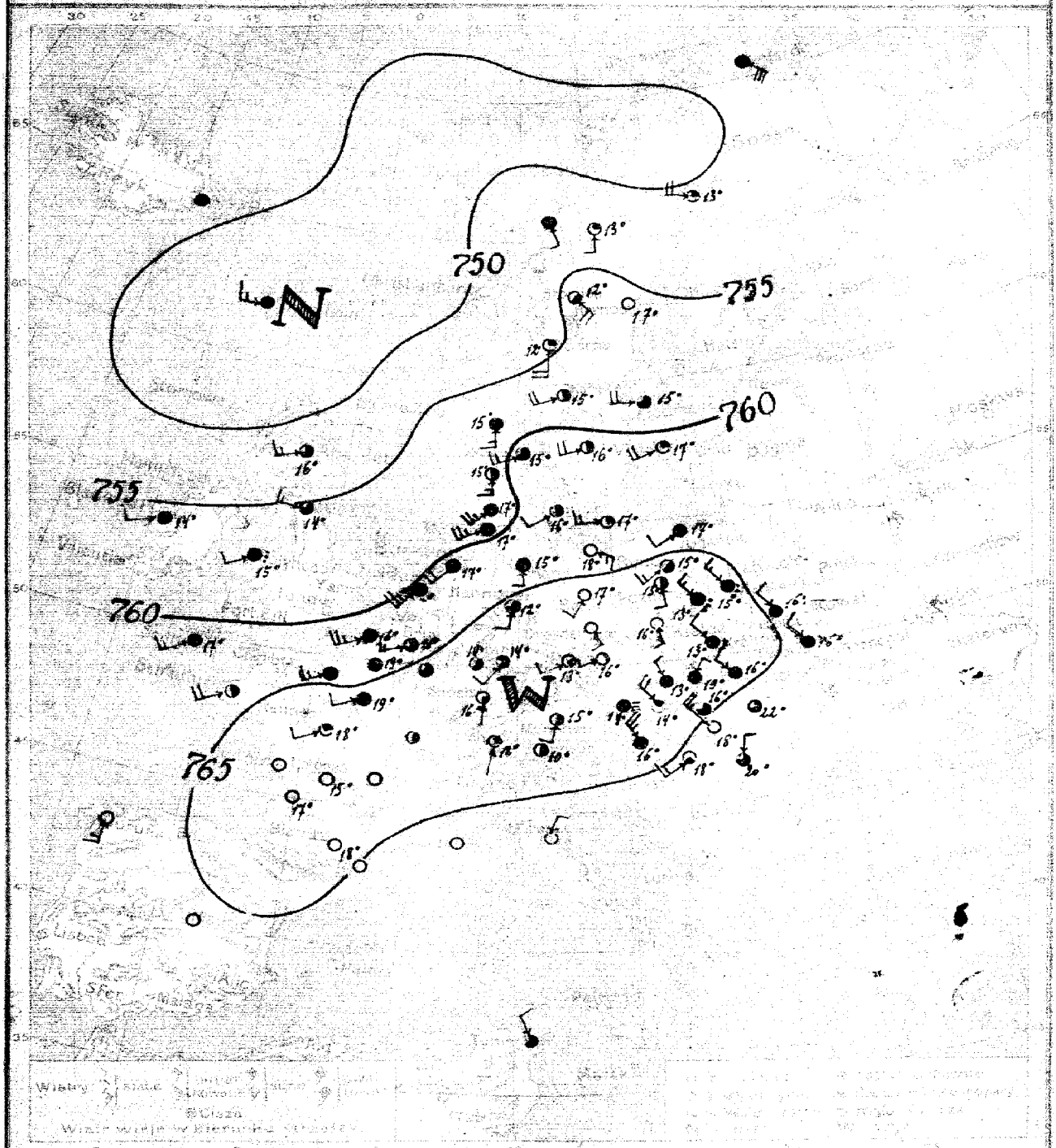

Warszawa. Mapa pogody z dnia 5.VIII [PIĄTEK] 217.

Przewidywany przebieg pogody w ciągu doby następnej: ZACHMURZENIE ZMIENNE [DOŚĆ POGODNIE], CIEPLEJ, SŁABE WIATRY POŁUDNIOWO-ZACHODNIE.–

K. L.

Wydano dnia 5.VIII 1924 r. o godz. 12h 30m

Spostrzeżenia meteorologiczne [illegible]

Miejscowość	Ciśnienie [illegible]	Wiatr	Zachmurzenie	Temp. °C	Opady	Temp. Max	Temp. Min
[illegible]	-	-	-	-	-	-	-
[illegible]	-	-	-	-	-	-	-
[illegible]							
[illegible]							
[illegible]	-	-	-	-	-	-	-
[illegible]	65.3	WNW6	dezcz	15	24	24	14
[illegible]	66.8	WNW6	-----	13	8	28	13
[illegible]	63.7	WNW4	4	16	0	32	12
[illegible]	64.5	WNW4	4	16	0	36	14
[illegible]							
[illegible]	-	N2	4	10	31	29	-
[illegible]	-	-	-	-	-	-	-
[illegible]	-	-	-	-	-	-	-
[illegible]							
[illegible]	66.5	S4	2	15	2	28	14
[illegible]	-	-	-	-	-	-	-
[illegible]	65.6	WSW2	3	15	Slad	27	14
[illegible]	-	-	-	-	-	-	-
[illegible]	-	-	-	-	-	-	-
[illegible]	-	-	-	-	-	-	-
[illegible]	-	-	-	-	-	-	-
[illegible]	64.2	WSW4	4	17	0	30	16
[illegible]							
[illegible]	-	-	-	-	-	-	-
[illegible]	-	-	-	-	-	-	-
[illegible]	-	-	-	-	-	-	-
[illegible]	57.0	SW4	dezcz	15	7	-	-
[illegible]	-	-	-	-	-	-	-
[illegible]	61.5	SW6	4	17	7	-	-
[illegible]	56.6	W6	3	14	Slad	-	-
[illegible]	60.0	SSW10	dezcz	17	2	-	-
[illegible]	62.2	SSW6	4	16	1	-	-
[illegible]			-	-	-	-	-
[illegible]	64.8	SW8	longla	-	-	-	-
[illegible]	65.5	WSW4	4	19	0	23	14
[illegible]	67.3	cisza	2	17	0	26	8
[illegible]	66.2	E	-				
[illegible]					-	-	-
[illegible]					-	-	-
[illegible]					-	-	-
[illegible]	67.2	S1	1	16	0	26	9
[illegible]	-	-	-		-	-	-
[illegible]	61.0	SW10	4	17	0	21	13
[illegible]	60.6	SSW8	4	17	0	20	14
[illegible]	63.7	S4	4	15	Slad	20	13
[illegible]	63.6	SE6	0	18	0	22	16
[illegible]	65.9	SSW4	0	17	0	-	-
[illegible]	66.7	SSE4	0	17	0	18	11
[illegible]	66.9	S4	0	16	13	23	11
[illegible]	66.9	SW4	3	14	0	22	12
[illegible]	-	-	-				
[illegible]							
[illegible]	67.2	SW4	0	12	0		
[illegible]	60.3	WSW6	3	15	3		
[illegible]	62.7	SW4	2	16	3	19	11
[illegible]	60.3	WSW6	3	15	3	18	11
[illegible]	58.4	S6	3	15	0	17	12
[illegible]	59.5	SSW10	4	17	0	18	15
[illegible]	63.6	W6	1	17	Slad	18	14

Miejscowość	Ciśnienie [illegible]	Wiatr	Zachmurzenie	Temp. °C	Opady	Temp. Max	Temp. Min
[illegible]	59.0	W8	3	15	0	-	-
[illegible]	55.6	cisza	0	17	1	-	-
[illegible]	58.8	W8	1	13	0	-	-
[illegible]	61.3	SW8	2	17	0	-	-
[illegible]	58.7	WSW8	2	15	0	-	-
[illegible]	-	-	-	-	-	-	-
[illegible]	-	-	-	-	-	-	-
Oxö	58.3	S6	4	13	0	-	-
Wardö	53.8	ESE12	4	6	-	-	-
	53.8	S8	4	14	2	-	-
Ingö	49.6	SW8	4	8	4	-	-
[illegible]	-	-	-	-	-	-	-
[illegible]	-	-	-	-	-	-	-
[illegible]	-	-	-	-	-	-	-
[illegible]	-	-	-	-	-	-	-
[illegible]	-	-	-	-	-	-	-
[illegible]	-	-	-	-	-	-	-
[illegible]	-	-	-	-	-	-	-
[illegible]	-	-	-	-	-	-	-
[illegible]	-	-	-	-	-	-	-
[illegible]	-	-	-	-	-	-	-
[illegible]	-	-	-	-	-	-	-
[illegible]	-	-	-	-	-	-	-
[illegible]	-	-	-	-	-	-	-
[illegible]	-	-	-	-	-	-	-
[illegible]	-	-	-	-	-	-	-
[illegible]	68.5	WNW8	1	14	3	27	14
[illegible]	67.5	ENE2	0	12	11	20	9
[illegible]	69.4	cisza	2	10	32	12	7
Linn.	67.1	-4-	mgla	13	9	18	11
[illegible]	67.8	WSW2	0	16	Slad	20	11
[illegible]	60.7	SW4	1	13	1	22	7
[illegible]	-	-	-	-	-	-	-
Jglo.	66.1	WNW2	4	16	Slad	33	13
[illegible]	-	-	-	-	-	-	-
[illegible]	68.4	NNW2	4	13	6	26	12
[illegible]	63.5	NW10	0	18	Slad	36	17
Kaposvar	64.7	SW6	1	18	2	33	19
	63.9	N4	3	20	-	34	18
[illegible]	-	-	-	-	-	-	-
[illegible]	62.3	S6	dezcz	-	-	-	-
[illegible]	-	-	-	-	-	-	-
[illegible]	-	-	-	-	-	-	-
[illegible]	-	-	-	-	-	-	-
[illegible]	-	-	-	-	-	-	-
[illegible]	-	-	-	-	-	-	-
[illegible]	-	-	-	-	-	-	-
[illegible]	-	-	-	-	-	-	-
[illegible]	-	-	-	-	-	-	-
[illegible]	-	-	-	-	-	-	-
[illegible]	-	-	-	-	-	-	-
[illegible]	-	-	-	-	-	-	-
[illegible]	-	-	-	-	-	-	-
[illegible]	-	-	-	-	-	-	-
[illegible]	-	-	-	-	-	-	-
[illegible]	59.7	N2	0	27	-	-	-
[illegible]	-	-	-	-	-	-	-
[illegible]	-	-	-	-	-	-	-
[illegible]	-	-	-	-	-	-	-
[illegible]	-	-	-	-	-	-	-
[illegible]	-	-	-	-	-	-	-
[illegible]	-	-	-	-	-	-	-
[illegible]	-	-	-	-	-	-	-
[illegible]	-	-	-	-	-	-	-

Spostrzeżenia [illegible] powierzchni

[illegible]	[illegible]	[illegible]	[illegible]	[illegible]	[illegible]	[illegible]	[illegible]	[illegible]	[illegible]	[illegible]	[illegible]	[illegible]	[illegible]	[illegible]	Uwagi
[illegible]	-	-	-	-	-	-	-	-	-	-	-	-	-	-	-

Ogólny stan temperatury w dniu 5. VII. 1922 r.

Wyż barometryczny ogarnia cały kontynent Europy (od Hiszpanji do Polski włącznie), nie brak nadal nad morzem Północnem. W Polsce przeważnie pochmurno, miejscami opady, spadek temperatury. –

Wydawnictwo Państwowego Instytutu Meteorologicznego w Warszawie

wraz z danemi Głównej Wojskowej Stacji Meteorologicznej

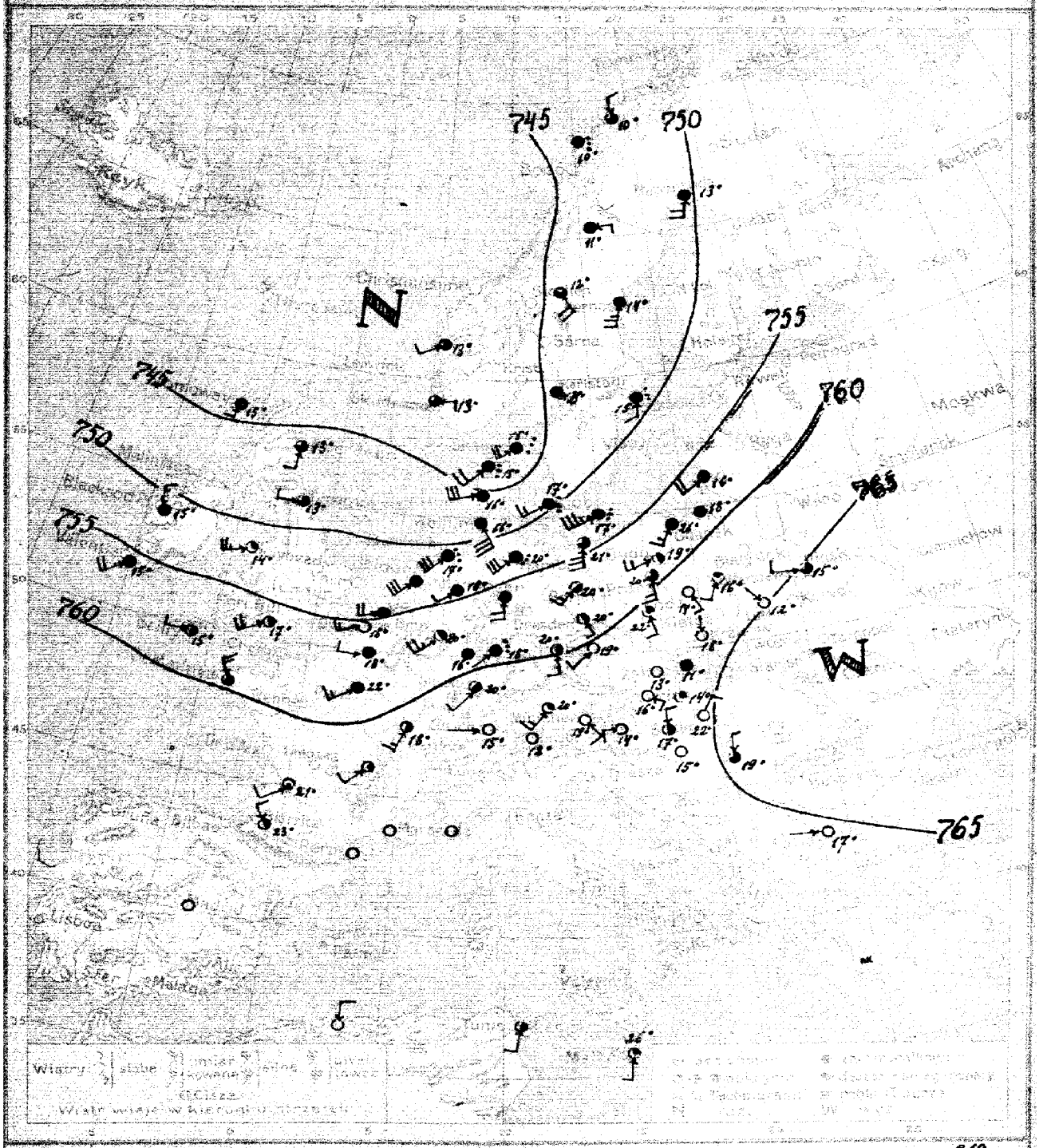

218.

1. Warszawa. Typ pogody z dnia 6. VIII [SOBOTA]

Przewidywany przebieg pogody w ciągu dnia następnego: POCHMURNO, DESZCZ, [MIEJSCAMI BURZE], CIEPŁO, WIATRY, POŁUDNIOWO-ZACHODNIE. –

Wydano dnia 6. VIII. o godz. 12 m. 30 m

Spostrzeżenia meteorologiczne z [illegible] dnia [illegible]

Stacja	Ciśnienie mm	Wiatr kier./siła	Zachmurzenie	Temp. °C	Opady mm	Temp. Max	Temp. Min
[illegible]	-	-	-	-	-	-	-
[illegible]	65.1	W2	3	15	0	24	14
[illegible]							
[illegible]							
[illegible]	63.0	SSW4	1	15	3	21	10
[illegible]	63.3	SSW4	1	16	ślad	21	12
[illegible]	61.5	SE2	0	14	2	22	12
[illegible]	64.7	NW1	0	12	7	25	13
[illegible]	-	-	-	-	-	-	-
[illegible]	65.2	N2	0	14	8	18	8
[illegible]	63.8	N1	0	18	2	20	9
[illegible]	64.7	SSE2	0	15	5	19	8
[illegible]	59.8	S6	3	20	0	26	16
[illegible]	-	-	-	-	-	-	-
[illegible]	59.4	SW6	2	19	0	25	17
[illegible]	-	-	-	-	-	-	-
[illegible]	-	-	-	-	-	-	-
[illegible]	-	-	-	-	-	-	-
[illegible]	55.7	SSW6	3	19	0	22	16
[illegible]	57.2	SE6	4	19	ślad	21	16
[illegible]	-	-	-	-	-	-	-
[illegible]	43.3	S2	4	15	18	-	-
[illegible]	-	-	-	-	-	-	-
[illegible]	53.0	WSW10	2	14	20	-	-
[illegible]	55.4	SW8	4	15	14	-	-
[illegible]	58.5	W4	2	15	-	-	-
[illegible]	48.0	W4	3	13	12	-	-
[illegible]	-	-	-	-	-	-	-
[illegible]	-	-	-	-	-	-	-
[illegible]	-	-	-	-	-	-	-
[illegible]	-	-	-	-	-	-	-
[illegible]	58.1	WSW6	4	22	0	31	19
[illegible]	61.2	SSW6	2	18	0	30	10
[illegible]	-	-	-	-	-	-	-
[illegible]	63.1	NW1	2	23	0	-	-
[illegible]	-	-	-	-	-	-	-
[illegible]	59.9	WNW4	2	20	0	28	12
[illegible]	-	-	-	-	-	-	-
[illegible]	48.6	SE12	4	16	1	18	14
[illegible]	50.9	SW12	deszcz	17	6	21	16
[illegible]	52.7	SSW8	—„—	21	1	20	18
[illegible]	54.3	S12	3	21	0	24	19
[illegible]	57.5	SSW6	2	20	0	25	15
[illegible]	60.2	S4	1	22	0	24	12
[illegible]	-	-	-	-	-	-	-
[illegible]	59.3	SW2	deszcz	18	0	25	13
[illegible]	62.2	SSW6	1	20	0	22	11
[illegible]	63.9	-	-	-	-	-	-
[illegible]	63.4	W1	0	15	0	-	-
[illegible]	-	-	-	-	-	-	-
[illegible]	49.7	SW6	deszcz	17	5	19	16
[illegible]	43.5	SSW4	—„—	15	11	17	11
[illegible]	43.9	SW8	—„—	15	16	16	11
[illegible]	46.7	WSW12	4	16	11	17	16
[illegible]	52.3	SW14	deszcz	17	4	20	15

Stacja	Ciśnienie mm	Wiatr kier./siła	Zachmurzenie	Temp. °C	Opady mm	Temp. Max	Temp. Min
[illegible]	47.3	S4	deszcz	15	15	-	
[illegible]	46.7	S10	3	14	0	-	
[illegible]	50.4	SW12	deszcz	17	3	-	
[illegible]	48.6	S8	3	13	0	-	
[illegible]	46.1	cisza	deszcz	13	12	-	-
[illegible]	-	-	-	-	-	-	
[illegible]	-	-	-	-	-	-	
[illegible]	45.1	cisza	deszcz	10	5	-	
[illegible]	-	-	-	-	-	-	-
[illegible]	-	-	-	-	-	-	
[illegible]	45.1	E2	3	13	0	-	
[illegible]	-	-	-	-	-	-	
[illegible]	-	-	-	-	-	-	
[illegible]	-	-	-	-	-	-	
[illegible]	-	-	-	-	-	-	
[illegible]	-	-	-	-	-	-	
[illegible]	-	-	-	-	-	-	
[illegible]	-	-	-	-	-	-	
[illegible]	-	-	-	-	-	-	
[illegible]	-	-	-	-	-	-	
[illegible]	-	-	-	-	-	-	
[illegible]	63.7	SSE2	0	16	0	23	1
[illegible]	62.8	NE2	0	15	0	25	1
[illegible]	62.7	cisza	0	12	0	26	1
[illegible]	63.7	SSE2	0	19	0	22	[illegible]
[illegible]	61.6	SW4	0	19	0	26	[illegible]
[illegible]	60.0	S4	2	20	0	24	1
[illegible]	-	-	-	-	-	-	
[illegible]	-	-	-	-	-	-	
[illegible]	-	-	-	-	-	-	
[illegible]	64.1	cisza	0	13	0	29	
[illegible]	64.1	NE2	0	22	0	-	
[illegible]	67.0	N2	2	17	0	23	1
[illegible]	63.9	cisza	0	15	0	21	1
[illegible]	-	-	-	-	-	-	
[illegible]	-	-	-	-	-	-	
[illegible]	-	-	-	-	-	-	
[illegible]	-	-	-	-	-	-	
[illegible]	-	-	-	-	-	-	
[illegible]	-	-	-	-	-	-	
[illegible]	-	-	-	-	-	-	
[illegible]	-	-	-	-	-	-	
[illegible]	-	-	-	-	-	-	
[illegible]	64.2	W1	0	17	0	31	1
[illegible]	-	-	-	-	-	-	
[illegible]	-	-	-	-	-	-	
[illegible]	-	-	-	-	-	-	
[illegible]	-	-	-	-	-	-	
[illegible]	-	-	-	-	-	-	
[illegible]	-	-	-	-	-	-	
[illegible]	-	-	-	-	-	-	
[illegible]	-	-	-	-	-	-	

Spostrzeżenia wiatrów górnych [illegible]

[illegible]	Przy powierzchni	500	1000	1500	2000	2500	3000	3500	4000	4500	5000	[illegible]	[illegible]	Uwagi
.	SSW3	SSW11	SSW11	SSW9.5	WSW6	WSW6.5	W7.5	WNW7.5	W14	WNW9	WNW10	6000	-	-

Ogólny stan atmosfery w dniu 6. VIII. 1921 r.

Głęboka depresja zbliża się z zachodu, nad południowym wschodem Europy utrzymuje się nadal wysokie ciśnienie. W Polsce nagół pogodnie, dość ciepło. —

Wydawnictwo Państwowego Instytutu Meteorologicznego w Warszawie

wraz z danemi Głównej Wojskowej Stacji Meteorologicznej.

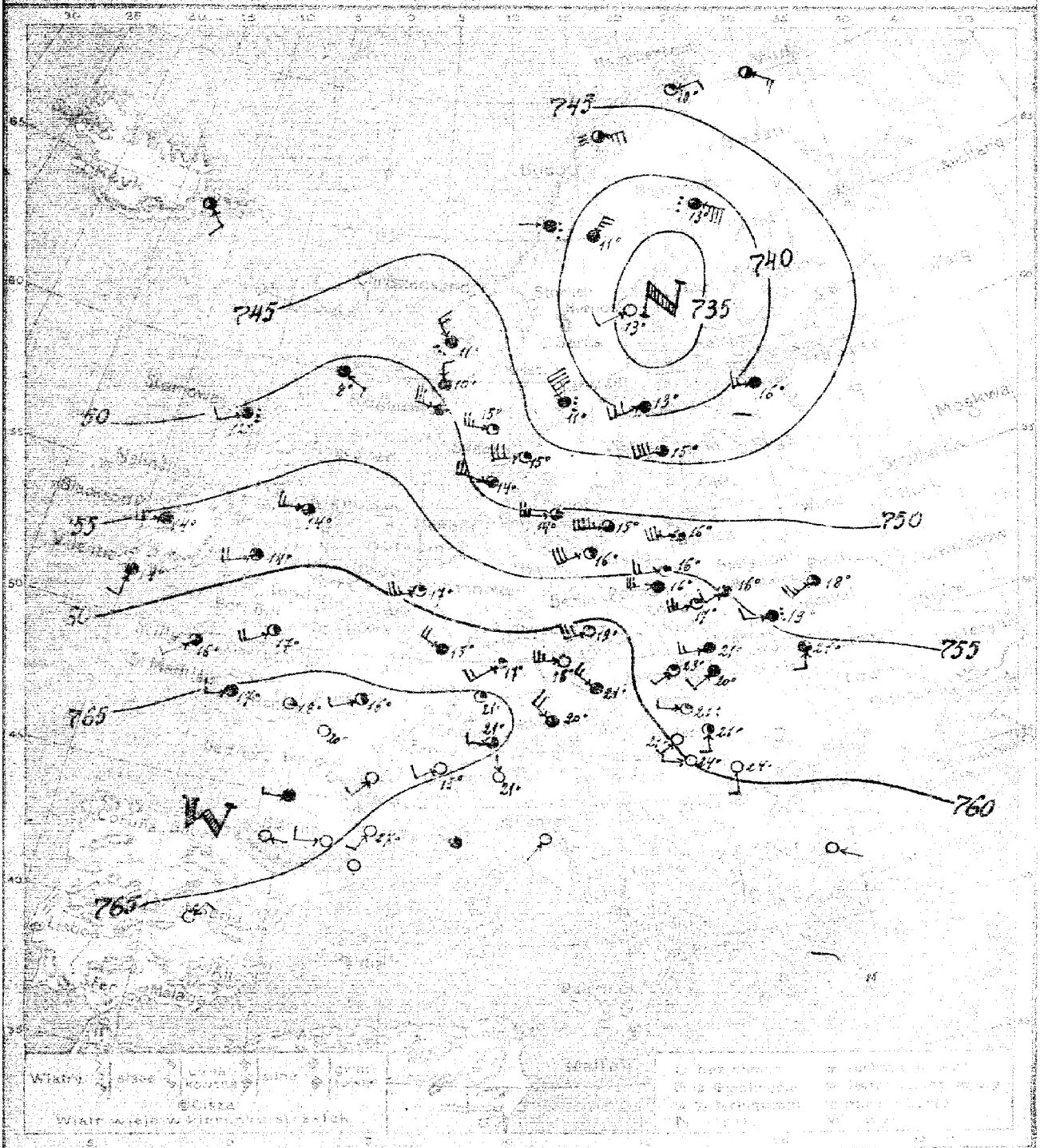

1 Warszawa. Mapa pogody z dnia 7.VIII [NIEDZIELA] 1921 r. [illegible] 219.

Przewidywany przebieg pogody w ciągu doby następnej: POGODA ZMIENNA, MIEJSCAMI PADY, CHŁODNIEJ; SILNE WIATRY Z KIERUNKÓW ZACHODNICH. –

Wydano dnia 7.VIII 1921 r. o godz. 12h 30m.

Spostrzeżenia meteorologiczne z dnia dzisiejszego rana

Stacje	Ciśnienie mm	Wiatr m/s	Zachmurzenie	Temp. °C	Opady mm	Temp. Max	Temp. Min
[illegible]			-	-	-	-	
[illegible]	52.2	SW10	3	18	0	20	16
[illegible]							
[illegible]							
[illegible]	54.9	SSW6	3	19	0	18	26
[illegible]	55.1	WSW4	3	16	1	25	15
[illegible]	56.3	W10	1	17	0	28	16
[illegible]	54.5	W2	deszcz	19	-	21	-
[illegible]	56.7	SSW2	3	21	0	27	17
[illegible]	-	-	-	-	-	-	-
[illegible]	57.9	W6	4	21	0	28	20
[illegible]	58.3	NW4	4	21	0	30	19
[illegible]	56.5	W12	4	16	3	31	14
[illegible]	-		-	-	-	-	-
[illegible]	54.7	W6	1	16	ślad	28	15
[illegible]	-		-	-	-	-	-
[illegible]	-	-	-	-	-	-	-
[illegible]	-	-	-	-	-	-	-
[illegible]							
[illegible]	51.2	WSW4	2	16	4	27	14
[illegible]	50.5	SE2	4	8	3	-	-
[illegible]	50.6	SW4	deszcz	12	2	-	-
[illegible]	-		-				
[illegible]	59.3	SWW8	3	14	ślad	-	-
[illegible]	59.2	S4	4	14	1	-	-
[illegible]	62.9	SW2	3	16	0	-	-
[illegible]	56.6	W6	3	14	ślad	-	-
[illegible]	59.3	SWW10	1	17	1	-	-
[illegible]	61.8	SWW6	2	17	ślad	-	-
[illegible]	-		-	-	-	-	-
[illegible]	65.1	SW4	4	17	-	-	-
[illegible]	65.4	SWW2	3	16	0	28	12
[illegible]	-	-	-	-	-	-	-
[illegible]	-		-	-	-	-	-
[illegible]			-	-	-	-	-
[illegible]	53.7	NWW12	3	-	-	-	-
[illegible]	65.1	cisza	1	18	0	28	12
[illegible]	65.0	-"-	1	21	0	35	18
[illegible]	-	-	-	-	-	-	-
[illegible]	-	-	-	-	-	-	-
[illegible]	-	-	-	-	-	-	-
[illegible]	-	-	-	-	-	-	-
[illegible]	52.2	SW12	2	16	7	24	12
[illegible]	-	-	-	-	-	-	-
[illegible]	61.6	SWW10	1	19	ślad	27	15
[illegible]	-	-	-	-	-	-	-
[illegible]	63.9	SW6	1	17	ślad	26	14
[illegible]	63.6	NW6	4	20	0	29	17
[illegible]	65.1	SW4	0	25	0	-	-
[illegible]	65.1	W4	3	21	0	-	-
[illegible]	61.7			-			
[illegible]	50.5	W10	3	14	5	20	12
[illegible]	46.6	W14	1	15	2	17	12
[illegible]	49.5	NWW10	3	17	1	16	12
[illegible]	53.3	WNW12	3	14	1	17	13
[illegible]	50.5	W18	3	15	5	18	12

Stacje	Ciśnienie mm	Wiatr m/s	Zachmurzenie	Temp. °C	Opady mm	Temp. Max	Temp. Min
Stockholm	38.4	SW12	4	13	16	-	
[illegible]	34.7	SW4	l. mgła	13	5	-	
Haparanda	38.6	NEE14	deszcz	13	9	-	
Wisby	43.1	SWW10	3	15	ślad	-	
[illegible]	-	-	-	-	-	-	
[illegible]	-	-	-	-	-	-	
[illegible]	-	-	-	-	-	-	
[illegible]	43.5	NEE10	0	10	6	-	
[illegible]	41.9	W2	deszcz	12	1	-	
[illegible]	49.5	N2	4	10	4	-	
[illegible]	50.8	NWW10	4	12	5	-	
[illegible]	-	-	-	-	-	-	
[illegible]	-	-	-	-	-	-	
[illegible]	-	-	-	-	-	-	
[illegible]	-	-	-	-	-	-	
[illegible]	-	-	-	-	-	-	
[illegible]	40.8	SWW6	4	16	6	-	
[illegible]	-	-	-	-	-	-	
[illegible]	-	-	-	-	-	-	
Petrograd	-	-	-	-	-	-	
[illegible]						-	
Seydisfiord	52.0	SE4	3	-			
[illegible]	61.0	NWW6	3	23	0	28	12
[illegible]	63.4	NEE2	0	19	0	29	14
[illegible]	60.2	cisza	1	16	0	30	15
[illegible]	-			-	-		
[illegible]	-	-	-	-	-	-	
[illegible]	61.7	W10	0	18	ślad	29	10
[illegible]	-	-	-	-	-		-
[illegible]	59.4	NWW2	1	21	0		
[illegible]	-	-	-	-	-	-	-
[illegible]	-	-	-	-	-	-	-
[illegible]	53.7	S2	2	21	0	27	18
[illegible]	60.2	SW2	0	21	0	27	19
[illegible]	59.9	S2	0	24	0	30	20
[illegible]	54.4	NE2	0	-	-	-	-
[illegible]	-		-				
[illegible]	-	-	-	-	-	-	-
[illegible]	-		-				-
[illegible]	52.1	SW1	0	-	-	-	-
[illegible]	-	-	-	-	-	-	-
[illegible]	-	-	-	-	-	-	-
[illegible]	-	-	-	-	-	-	-
[illegible]	-	-	-	-	-	-	-
[illegible]	-	-	-	-	-	-	-
[illegible]	-	-	-	-	-	-	-
[illegible]	-	-	-	-	-	-	-
[illegible]	-	-	-	-	-	-	-
[illegible]	-	-	-	-	-	-	-
[illegible]	-	-	-	-	-	-	-
[illegible]	-	-	-	-	-	-	-
[illegible]	-	-	-	-	-	-	-
[illegible]	-	-	-	-	-	-	-
[illegible]	-	-	-	-	-	-	-

Spostrzeżenia pilotowe

[illegible]	[illegible]	500	1000	1500	2000	2500	3000	3500	4000	4500	5000	[illegible]	[illegible]	Uwagi
[illegible]	-	-	-	-	-	-	-	-	-	-	-	-	-	-

Ogólny stan atmosfery w dniu 7. VIII. 1921 r.
Drugorzędna depresja nad Szwecją i Finlandją, wyż barometryczny nad Francją i Hiszpanją. - W Polsce miejscami opady, niżne wiatry zachodnie. -

Wydawnictwo Państwowego Instytutu Meteorologicznego w Warszawie

wraz z danemi Głównej Wojskowej Stacji Meteorologicznej.

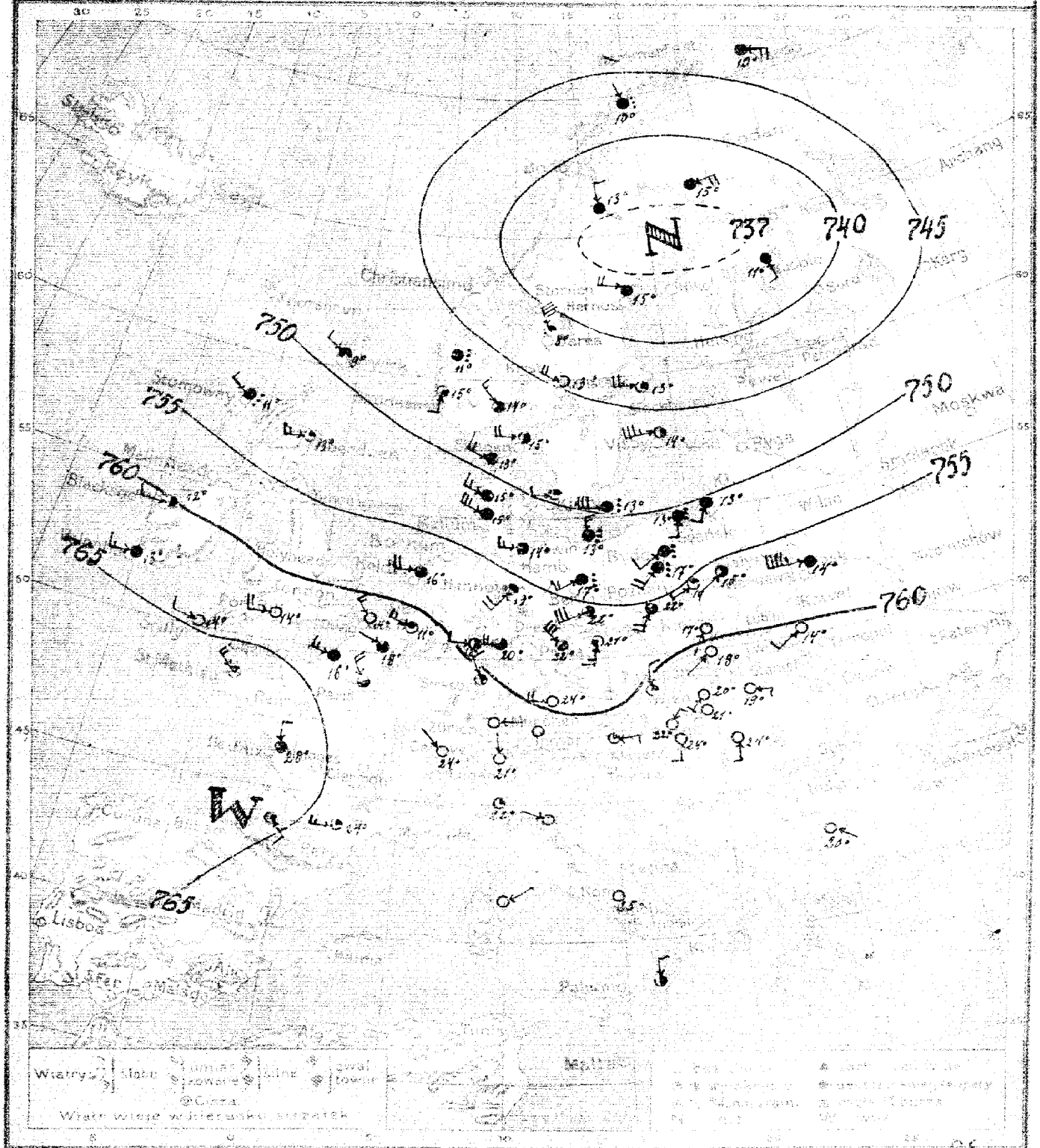

Warszawa. Mapa pogody z dnia 8. VIII. [PONIEDZIAŁEK]

Przewidywany przebieg pogody w ciągu doby następnej: POGODA ZMIENNA, MIEJSCAMI OPADY, [ZWŁASZCZA W POLSCE PÓŁNOCNEJ], CHŁODNO, SILNE WIATRY ZACHODNIE [OD SW DO NW].

Wydano dnia 8. VIII 1921 r. o godz. 12h 45m

K. L.

Spostrzeżenia meteorologiczne — dnia [illegible] roku

Stacja	Ciśnienie 700mm	Wiatr	Zachmurzenie	Temp. °C	Opady mm	Temp. Max	Temp. Min
[illegible]	-	-	-	-	-	-	-
[illegible]	-	-	-	-	-	-	-
[illegible]	-	-	-	-	-	-	-
[illegible]	-	-	-	-	-	-	-
[illegible]	56.1	SW1	3	15	0	23	12
[illegible]	56.8	SW2	1	14	0	24	13
[illegible]	-	-	-	-	-	-	-
[illegible]	-	-	-	-	-	-	-
[illegible]	60.6	SW4	0	18	0	24	8
[illegible]	59.5	SSW1	0	17	0	26	13
[illegible]	59.8	SW4	0	19	ślad	26	15
[illegible]	53.8	SSW8	deszcz	17	ślad	26	14
[illegible]	-	-	-	-	-	-	-
[illegible]	53.9	SW4	deszcz	16	ślad	22	15
[illegible]	-	-	-	-	-	-	-
[illegible]	-	-	-	-	-	-	-
[illegible]	-	-	-	-	-	-	-
[illegible]	-	-	-	-	-	-	-
[illegible]	50.5	S4	deszcz	13	4	19	13
[illegible]	49.4	WNW2	3	9	-	-	-
[illegible]	54.1	NW4	deszcz	11	3	-	-
[illegible]	54.7	W6	1	13	3	-	-
[illegible]	-	-	-	-	-	-	-
[illegible]	64.3	W6	4	13	3	-	-
[illegible]	64.7	W2	2	14	ślad	-	-
[illegible]	-	-	-	-	-	-	-
[illegible]	57.3	W8	3	16	7	-	-
[illegible]	60.5	W6	2	15	0	-	-
[illegible]	-	-	-	-	-	-	-
[illegible]	-	-	-	-	-	-	-
[illegible]	-	-	-	-	-	-	-
[illegible]	-	-	-	-	-	-	-
[illegible]	65.8	N9	4	28	-	-	-
[illegible]	-	-	-	-	-	-	-
[illegible]	-	-	-	-	-	-	-
[illegible]	-	-	-	-	-	-	-
[illegible]	5[illegible]	NNW[illegible]	2	25	0	36	16
[illegible]	-	-	-	-	-	-	-
[illegible]	52.[illegible]	WNW12	4	15	9	19	12
[illegible]	-	-	-	-	-	-	-
[illegible]	54.6	W6	4	14	4	19	12
[illegible]	50.7	N6	deszcz	13	17	22	13
[illegible]	54.2	ESE6	deszcz	17	0	23	15
[illegible]	55.3	WSW12	3	22	0	22	15
[illegible]	55.0	SSW8	3	22	0	25	13
[illegible]	59.7	W6	3	20	0	25	15
[illegible]	59.1	W8	3	21	0	26	16
Königsberg	50.6	SSW8	2	13	4	19	14
[illegible]	63.3	NW1	0	24	0	-	-
[illegible]	63.2	E1	0	19	0	-	-
[illegible]	61.3	N1	0	21	0	-	-
[illegible]	49.9	W6	1	14	1	19	13
[illegible]	47.2	W8	2	15	0	16	14
[illegible]	48.8	WSW6	3	13	2	15	9
[illegible]	52.3	WNW6	3	15	5	16	12
[illegible]	49.9	W12	deszcz	13	ślad	16	12

Stacja	Ciśnienie 700mm	Wiatr	Zachmurzenie	Temp. °C	Opady mm	Temp. Max	Temp. Min
[illegible]	-	-	-	-	-	-	-
[illegible]	37.8	W8	4	15	ślad	-	-
[illegible]	-	-	-	-	-	-	-
[illegible]	45.8	WSW14	2	14	ślad	-	-
[illegible]	55.0	WNW8	0	13	2	-	-
[illegible]	-	-	-	-	-	-	-
[illegible]	-	-	-	-	-	-	-
Vardö	48.0	E6	4	10	0	-	-
[illegible]	-	-	-	-	-	-	-
[illegible]	47.4	cisza	deszcz	11	0	-	-
[illegible]	48.2	S8	1	15	12	-	-
[illegible]	-	-	-	-	-	-	-
[illegible]	-	-	-	-	-	-	-
[illegible]	38.9	S2	4	11	11	-	-
[illegible]	-	-	-	-	-	-	-
[illegible]	-	-	-	-	-	-	-
[illegible]	-	-	-	-	-	-	-
[illegible]	-	-	-	-	-	-	-
[illegible]	-	-	-	-	-	-	-
[illegible]	-	-	-	-	-	-	-
[illegible]	-	-	-	-	-	-	-
[illegible]	60.7	N2	1	19	0	18	16
[illegible]	61.2	WSW8	0	21	0	21	10
[illegible]	60.9	cisza	0	21	0	19	13
[illegible]	60.2	E2	1	21	0	21	18
[illegible]	57.5	S6	1	21	0	25	15
[illegible]	57.3	NNW10	2	22	0	22	11
[illegible]	-	-	-	-	-	-	-
[illegible]	-	-	-	-	-	-	-
[illegible]	-	-	-	-	-	-	-
[illegible]	-	-	-	-	-	-	-
[illegible]	60.6	cisza	0	21	0	33	17
[illegible]	61.0	NE2	0	22	0	31	19
[illegible]	61.0	S2	0	24	0	32	18
[illegible]	-	-	-	-	-	-	-
[illegible]	-	-	-	-	-	-	-
[illegible]	-	-	-	-	-	-	-
[illegible]	61.2	cisza	1	22	0	23	20
[illegible]	60.4	SE1	-	-	16	18	-
[illegible]	-	-	-	-	-	-	-
[illegible]	-	-	-	-	-	-	-
[illegible]	62.7	-	-	25	-	-	-
[illegible]	-	-	-	-	-	-	-
[illegible]	64.7	ESE1	0	27	27	-	-
[illegible]	-	-	-	-	-	-	-
[illegible]	-	-	-	-	-	-	-
[illegible]	-	-	-	-	-	-	-
[illegible]	61.7	SE1	0	20	0	26	-
[illegible]	-	-	-	-	-	-	-
[illegible]	-	-	-	-	-	-	-
[illegible]	-	-	-	-	-	-	-
[illegible]	-	-	-	-	-	-	-
[illegible]	-	-	-	-	-	-	-
[illegible]	-	-	-	-	-	-	-
[illegible]	-	-	-	-	-	-	-

Spostrzeżenia pisemne

Stacja	[illegible]	[illegible]	[illegible]	[illegible]	[illegible]	[illegible]	[illegible]	[illegible]	[illegible]	[illegible]	[illegible]	[illegible]	[illegible]	[illegible]	Uwagi
[illegible]	-	SW4	WSW15	W11.5	WNW5.5	NNW3	NNW4	NW3.5	W3	W3	W2.5	-	4865	-	

[illegible] w dniu 8. VIII. 1921 r.

[illegible] Europę środkową i Anglję północną; wyż ba[illegible] W Polsce północnej przeważnie pochmurno i [illegible] południu dość pogodnie.

Wydawnictwo Państwowego Instytutu Meteorologicznego w Warszawie
wraz z danemi Głównej Wojskowej Stacji Meteorologicznej.

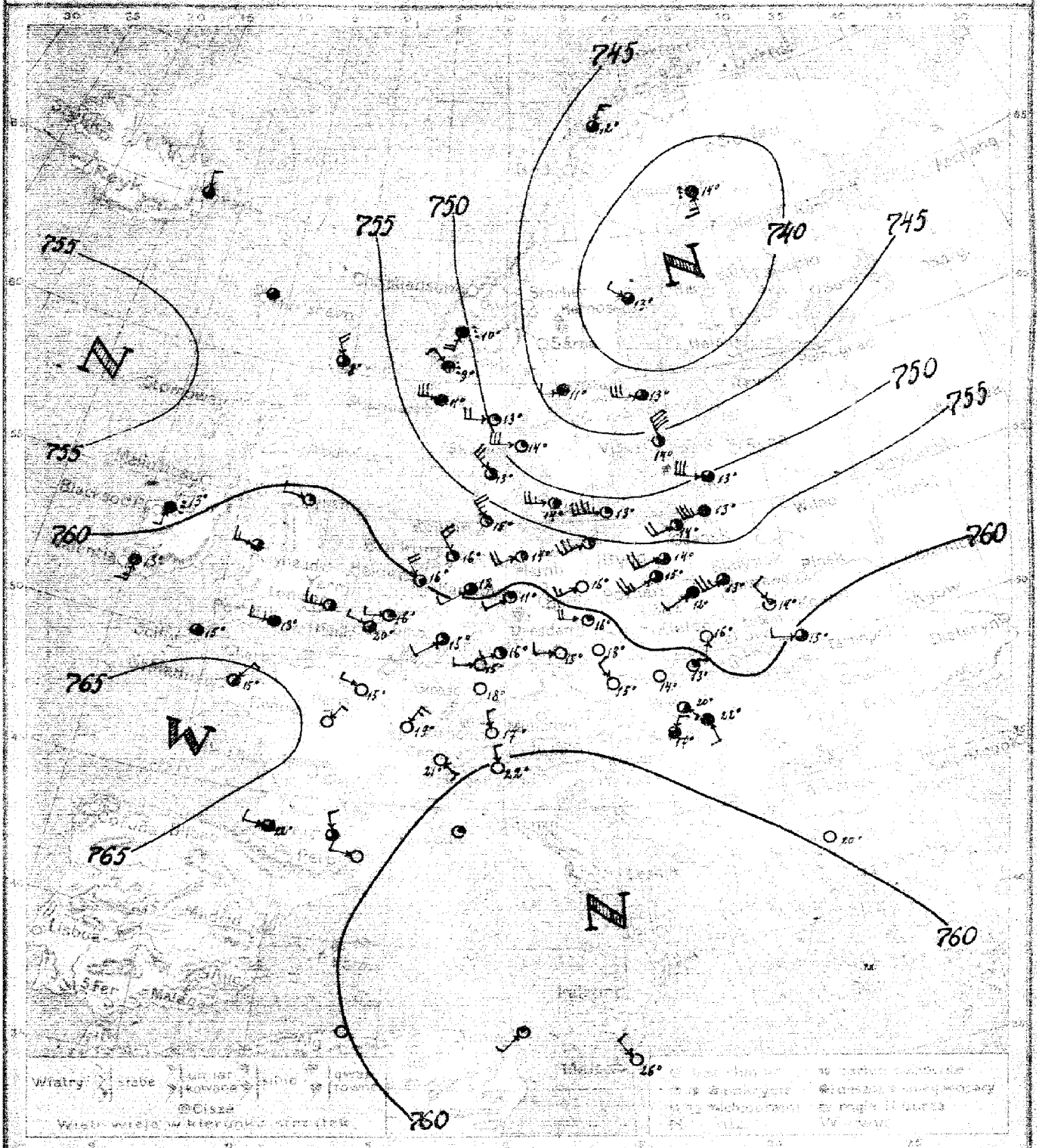

Warszawa. Mapa pogody z dnia 9. VIII. [WTOREK] 1921 r. [illegible] 221.

Przewidywany przebieg pogody w ciągu doby następnej ZACHMURZENIE ZMIENNE, NA PÓŁNOCY POLSKI MIEJSCAMI JESZCZE OPADY, CHŁODNIEJ, WIATRY ZACHODNIE. –

Wydano dnia 9. VIII. F. L. 12h 30m

Spostrzeżenia meteorologiczne z dnia [illegible] rano

Stacja	Ciśnienie 700 mm +	Wiatr	Zachmurzenie	Temp. °C	Opady mm	Temp. Max	Temp. Min
[illegible]	-	-	-	-	-		
[illegible]	58.0	SW 6	3	13	ślad	25	10
[illegible]	58.7	SW 2	7	12	10	25	11
[illegible]	58.6	NW 3	1	14	0	25	11
[illegible]	-	-	-	-	-	-	-
[illegible]	59.8	SSW 2	0	16	0	29	12
[illegible]	60.8	WSW 2	0	17	4	32	11
[illegible]	58.5	SW 10	3	15	ślad	24	10
[illegible]	52.6	WSW 3	4	14	2	19	12
[illegible]	-	WSW 8	3	14	1	21	11
[illegible]	-	-	-	-	-	-	-
[illegible]	-	-	-	-	-	-	-
[illegible]	51.8	SW 8	3	12	8	13	10
[illegible]	53.4	SW 8	2	14	3	18	12
[illegible]	56.2	NNW 8	3	8	2	-	-
[illegible]	-	-	-	-	-	-	-
[illegible]	-	-	-	-	-	-	-
[illegible]	61.8	W 6	3	13	ślad	-	-
[illegible]	61.8	S 6	4	13	ślad	-	
[illegible]	64.5	cisza	3	15	0	-	
[illegible]	60.1	W 4	1	11	1	-	-
[illegible]	60.0	NW 8	1	15	0	-	
[illegible]	62.0	W 2	1	16	0	-	
[illegible]	-	-	-	-	-	-	-
[illegible]	65.1	NE 2	2	15	0	21	12
[illegible]	63.7	WNW 2	0	15	0	29	9
[illegible]	62.5	NE 6	0	13	0	-	-
[illegible]	-	-	-	-	-	-	-
[illegible]	-	-	-	-	-	-	-
[illegible]	61.4	W 4	3	22	0	-	-
[illegible]	62.4	cisza	0	18	0	30	10
[illegible]	-	-	-	-	-	-	-
[illegible]	56.1	NW 10	2	15	3	18	11
[illegible]	58.7	NW 6	2	16	20	18	14
[illegible]	58.0	WSW 8	2	14	2	18	12
[illegible]	55.8	SW 12	2	15	3	20	13
[illegible]	59.5	WSW 6	0	16	20	21	11
[illegible]	60.7	W 8	1	16	0	25	11
[illegible]	62.2	WSW 2	2	16	0	25	13
[illegible]	-	-	-	-	-	-	-
[illegible]	-	-	-	-	-	-	-
Karlsruhe	63.3	SSW 2	7	17	0	21	13
	62.4	SE 2	0	21	0	-	-
[illegible]	63.1	N 2	0	17	-	-	-
[illegible]	59.1	N 2	0	22	0	-	-
[illegible]	51.9	W 10	2	14	1	17	17
[illegible]	47.1	W 12	1	14	0	17	8
[illegible]	50.5	NW 10	3	13	1	14	10
[illegible]	54.0	NW 10	3	14	ślad	16	14
[illegible]	52.0	W 11	1	13	0	16	12

Stacja	Ciśnienie 700 mm +	Wiatr	Zachmurzenie	Temp. °C	Opady mm	Temp. Max	Temp. Min
Stockholm	38.3	WNW 4	3	13	1	-	-
[illegible]	37.2	SSE 6	deszcz	14	28	-	-
Haparanda	45.7	NNW 10	2	14	0	-	-
Wisby	44.6	WSW 4	4	11	0	-	-
[illegible]	-	-	-	-	-	-	-
[illegible]	-	-	-	-	-	-	-
[illegible]	43.3	NNE 6	3	12	-	-	-
Oxö	49.8	W 8	1	13	-	-	-
[illegible]	50.7	NW 4	deszcz	9	5	-	-
[illegible]	51.5	WNW 12	4	11	3	-	-
[illegible]	-	-	-	-	-	-	-
[illegible]	-	-	-	-	-	-	-
[illegible]	-	-	-	-	-	-	-
[illegible]	-	-	-	-	-	-	-
[illegible]	-	-	-	-	-	-	-
[illegible]	-	-	-	-	-	-	-
[illegible]	-	-	-	-	-	-	-
[illegible]	-	-	-	-	-	-	-
[illegible]	-	-	-	-	-	-	-
[illegible]	-	-	-	-	-	-	-
[illegible]	-	-	-	-	-	-	-
[illegible]	-	-	-	-	-	-	-
[illegible]	-	-	-	-	-	-	-
[illegible]	60.8	cisza	0	18	0	67	11
[illegible]	61.5	W 4	0	15	0	34	7
[illegible]	-	-	-	-	-	-	-
[illegible]	-	-	-	-	-	-	-
[illegible]	-	-	-	-	-	-	-
[illegible]	61.2	cisza	1	13	2	28	9
[illegible]	60.2	S 2	4	22	-	26	24
[illegible]	60.8	NE 2	3	17	7	33	16
[illegible]	-	-	-	-	-	-	-
[illegible]	-	-	-	-	-	-	-
[illegible]	-	-	-	-	-	-	-
[illegible]	-	-	-	-	-	-	-
[illegible]	-	-	-	-	-	-	-
[illegible]	-	-	-	-	-	-	-
[illegible]	-	-	-	-	-	-	-
[illegible]	-	-	-	-	-	-	-
[illegible]	-	-	-	-	-	-	-
[illegible]	-	-	-	-	-	-	-
[illegible]	-	-	-	-	-	-	-
[illegible]	-	-	-	-	-	-	-
[illegible]	-	-	-	-	-	-	-
[illegible]	-	-	-	-	-	-	-
[illegible]	60.3	cisza	0	20	0	35	16
[illegible]	-	-	-	-	-	-	-
[illegible]	-	-	-	-	-	-	-
[illegible]	58.8	NW 4	0	26	-	-	-
[illegible]	-	-	-	-	-	-	-
[illegible]	-	-	-	-	-	-	-
[illegible]	-	-	-	-	-	-	-
[illegible]	-	-	-	-	-	-	-
[illegible]	-	-	-	-	-	-	-

Spostrzeżenia z [illegible]

[illegible]		WSW 8	W 16	W 18	W 22	W 24	W 20	W 25	W 20	W 30	[illegible]	[illegible]	[illegible]		Uwagi
Poznań	-	SW 8	WSW 17	WSW 17	WSW 14	W 15	W 12	W 12	WSW 11	-	-	-	4800	-	-

Ogólny stan atmosfery w dn. 9 VIII. 1921 r.
Depresja [illegible] nad nad Europą północną, wyż nad zatoką Biskajską.-
W Polsce chmurno, temperatura około 15°, wiatry zachodnie.-

Wydawnictwo Państwowego Instytutu Meteorologicznego w Warszawie
wraz z danemi Głównej Wojskowej Stacji Meteorologicznej.

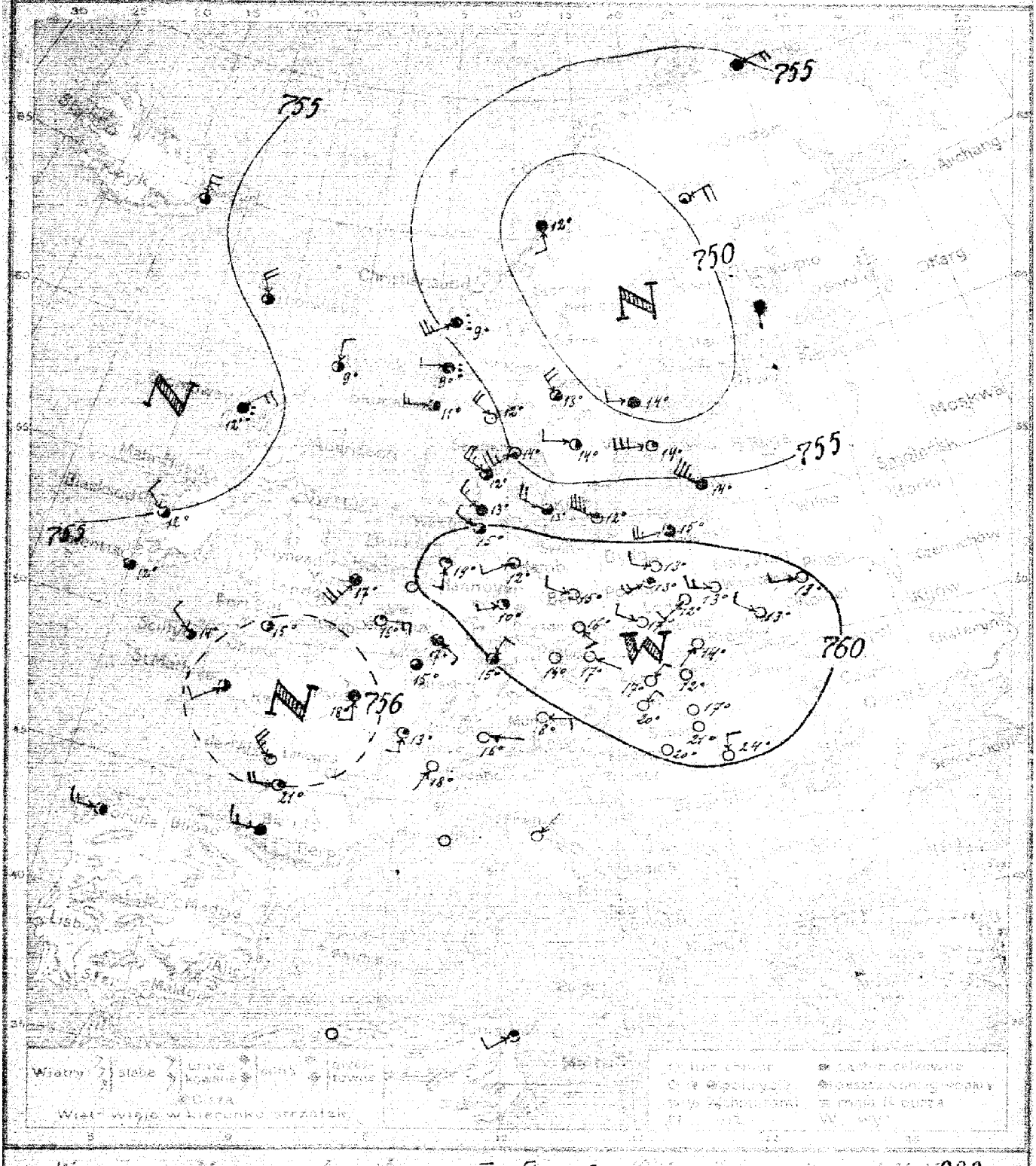

1. Warszawa. Mapa pogody z dnia 10.VIII. [ŚRODA] 1921 r. Z Rocznik II № 222

Przewidywany przebieg pogody w ciągu doby następnej Dość pogodnie, cieplej, słabe wiatry z kierunków południowych. –

K.L.

Wydano dnia 10.VIII 1921 r. o godz. 12h.45m.

Spostrzeżenia meteorologiczne z dnia 10 sierpnia 1921 r.

Stacja	Ciśnienie mm	Wiatr kier.	Zachmurzenie	Temp. °C	Opady mm	Temp. Max.	Temp. Min.
Wilno	-	-	-	-	-	-	-
Kowel	60.1	W4	0	13	0	13	8
Białystok							
Brześć n. B.							
Łódź	-	-	-	-	-	-	-
Warszawa	57.1	W2	0	13	0	21	10
Zwole	61.8	SW2	0	12	0	21	10
Lublin	61.2	NW2	0	13	0	23	10
Lwów	-	-	-	-	-	-	-
Tarnopol	63.1	cisza	0	14	0	24	16
Kołomyja	62.0	SSW1	0	14	0	26	10
Jasło	63.0	W2	0	14	0	27	10
Poznań	61.9	WSW6	1	13	Ślad	23	8
Toruń	-	-	-	-	-	-	-
Bydgoszcz	60.7	W4	0	13	1	19	9
Chojnice	-	-	-	-	-	-	-
Kalisz	-	-	-	-	-	-	-
Łódź	-	-	-	-	-	-	-
Pleszew	-	-	-	-	-	-	-
Lubawa	N1	WSW10	3	13	1	18	12
Toruń	58.2	N2	2	9	0	-	-
Świnoujście	52.9	NE6	deszcz	12	9	-	-
Szczecin							
Słupsk	-	-	-	-	-	-	-
Kołobrzeg	56.8	cisza	3	12	29	-	-
Ustka	56.4	SSW4	3	14	-	-	-
Łeba	-	-	-	-	-	-	-
Hel	59.4	S2	-	-	-	-	-
Gdańsk	58.2	E6	1	10	0	-	-
Tczew							
Kwidzyn							
Suwałki	56.8	SE	4	-	-	-	-
Olsztyn	55.1	S2	4	18	Ślad	-	-
Ostróda	59.4	S2	3	13	0	-	-
Mława	54.4	NW10	-	-	-	-	-
Ciechanów	-	-	-	-	-	-	-
Płock	58.0	W6	-	-	-	-	-
Pułtusk	-	-	-	-	-	-	-
Siedlce	-	-	-	-	-	-	-
Sandomierz	-	-	-	-	-	-	-
Kielce	-	-	-	-	-	-	-
Radom	60.0	WNW4	2	15	1	18	12
Iłża	60.9	S2	1	14	5	18	13
Puławy	60.8	WSW4	1	12	4	17	9
Dęblin	-	-	-	-	-	-	-
Kock	62.5	WNW2	C	15	0	21	8
Zamość	62.0	SE2	0	16	0	20	10
Tomaszów	62.1	WNW4	C	13	0	24	9
Rawa Mazow.	59.9	NNE4	2	15	0	25	11
Skierniewice	59.6	E4	0	18	0	26	10
Kielce	58.7	SW	0	15	0	-	-
Sandomierz	59.8	E1	C	16	0	-	-
Jędrzejów	58.7	E1	0	16	0	-	-
Częstochowa	58.1	WNW5	3	13	0	17	12
Sulejów	54.1	WSW10	1	14	0	17	11
Piotrków	56.8	NNW10	3	12	0	14	10
Bełchatów	59.7	NW6	4	13	0	15	13
Sieradz	57.3	WNW4	1	12	0	15	11
Kalisz	58.9	W6	0	24	0	29	15
Grudziądz	61.0	NW2	0	19	5	27	17
Salzburg	60.6	cisza	0	18	0	27	14
Wiedeń	60.3	cisza	mgła	19	0	26	14
Preszburg	62.1	ESE1	0	17	0	16	10
Szombathely	61.6	NNE2	0	14	0	22	7
Csáktornya	-	-	-	-	-	-	-
Nagy Kanizsa	-	-	-	-	-	-	-
Budweis	62.6	cisza	0	11	0	28	7
Pilzno	62.2	ENE2	0	17	0	28	4
Szczawnica	58.9	cisza	0	21	ślad	29	16
Kaposvar	60.6	cisza	0	20	0	34	16
Szeged	60.0	N2	1	24	0	31	21
Węgierska	-	-	-	-	-	-	-
Cieszyn	57.8	W6	0	-	-	-	-
Frydlant	-	-	-	-	-	-	-
Liberec	-	-	-	-	-	-	-
Pardubice	-	-	-	-	-	-	-
Jaroměř	-	-	-	-	-	-	-
Hradec Králové	-	-	-	-	-	-	-
Praga	-	-	-	-	-	-	-
Libuń	-	-	-	-	-	-	-
Mielnik	-	-	-	-	-	-	-
Brześć n. B.	-	-	-	-	-	-	-
Kowel	-	-	-	-	-	-	-
Włodzimierz	-	-	-	-	-	-	-
Sarny	60.9	NW6	0	26	-	-	-
Równe	-	-	-	-	-	-	-
Dubno	-	-	-	-	-	-	-
Tarnopol	-	-	-	-	-	-	-
Kołomyja	-	-	-	-	-	-	-
Jasło	-	-	-	-	-	-	-

Spostrzeżenia gołębiarskie.

Stacja	Godz.	Wiatr km	500	1000	1500	2000	2500	3000	3500	4000	4500	5000	Ostrość widzenia	Deszcz	Uwagi
Wilno		WSW3	W10.5	W16	W15.0	WNW22	W22	W21.5	WNW25	WNW26	WNW31	-	5000	-	
Poznań		WSW4	WSW13	NW15	WNW16	WNW17	W17	WNW4	WNW10	WNW15	-	-	4000	-	-

Ogólny stan atmosfery w dniu 10. 8. 1921 r.

Wyż, leżący wczoraj nad zatoką Botnicką, przesunął się w kierunku wschodnim i obecnie znajduje się nad Europą środkową. Depresja położona nad Europą północną, druga nad Atlantykiem - zachód od Anglji. Nad Francją utworzyła się drugorzędna depresja. W Polsce pogodnie, wietrzny dzisiejszy, temperatura na północy, letnia na południu.

Wydawnictwo Państwowego Instytutu Meteorologicznego w Warszawie
wraz z danemi Głównej Wojskowej Stacji Meteorologicznej.

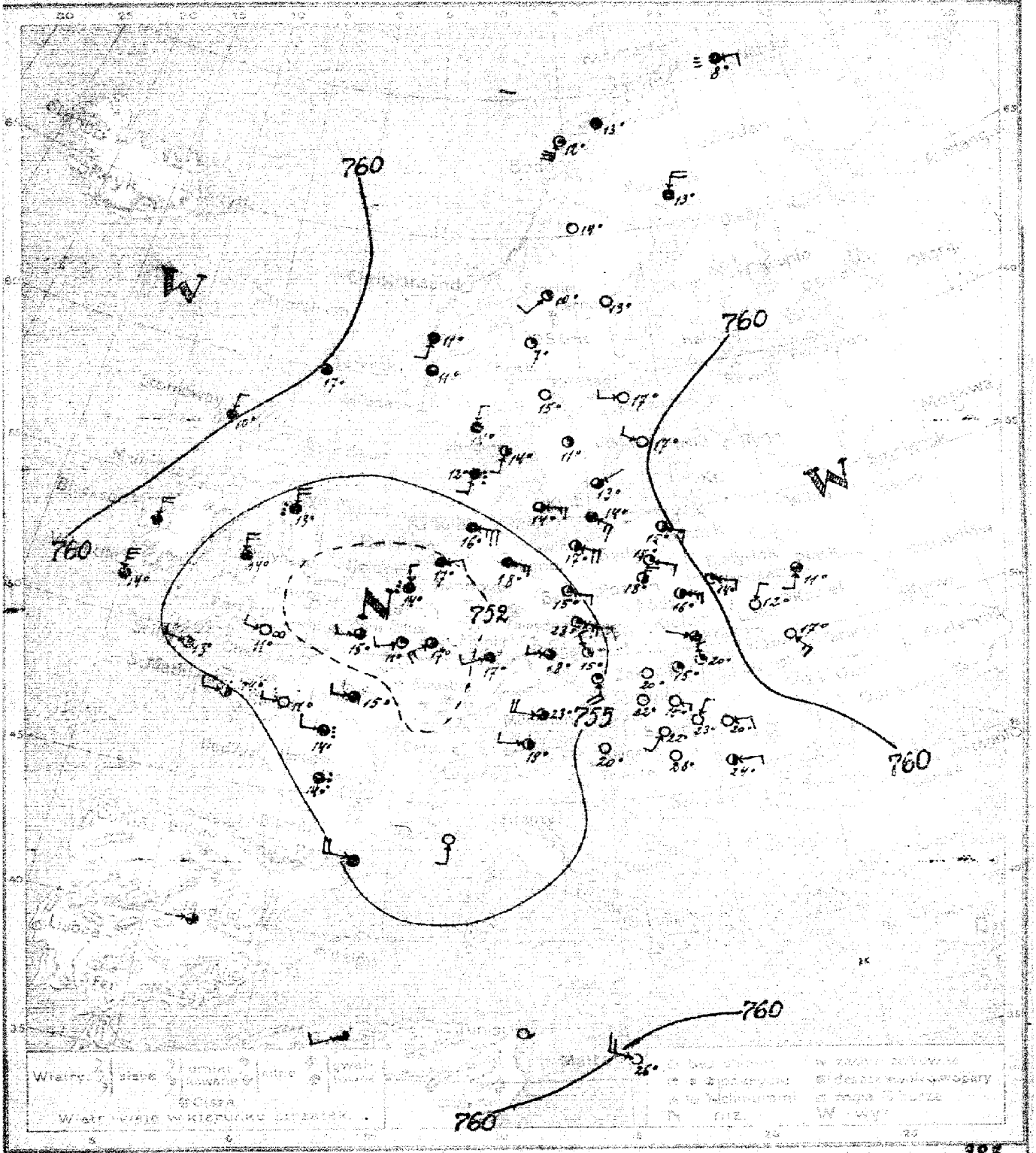

1 Warszawa. Mapa pogody z dnia 11. VIII. [CZWARTEK] 1921 r. Pismo Rocznik II № 223

Przewidywany przebieg pogody w ciągu doby następnej: WZROST ZACHMURZENIA, CIEPLEJ, SKŁONNOŚĆ DO BURZ, [ZWŁASZCZA W PÓŁNOCNO-ZACHODNIEJ POLSCE], WIATRY WSCHODNIE.

F. L.

Wydano dnia 11. VIII. 1921 r. o godz. 12h 30m

Spostrzeżenia meteorologiczne z dnia 11. VIII. 1931 r.

Stacje	Ciśnienie (mm)	Wiatr	Zachmurzenie	Temp. °C	Opady mm	Temp. Max	Temp. Min
Hel	-	-	-	-	-	-	-
Łeba	62.2	SSW 2	3	11	0	22	8
Świnoujście							
Kołobrzeg							
Łeba	-	-	-	-	-	-	-
Władysławowo	60.1	ESE 2	3	14	0	22	10
Gdańsk	58.4	E 6	2	16	0	23	13
Elbląg	60.2	NE 2	0	12	0	24	10
Toruń	61.2	SE 6	0	17	0	24	12
Włocławek							
Bydgoszcz	59.0	N 2	1	20	0	25	9
Konitz	59.5	WNW 1	3	17	0	25	13
Tarnowo	59.0	E 4	3	17	0	26	12
Poznań	57.3	NE 6	1	18	0	24	14
Leszno	-	-	-	-	-	-	-
Kalisz	54.1	ESE 4	1	15	0	22	11
Ostrów	-	-	-	-	-	-	-
Łódź	-	-	-	-	-	-	-
Sulejów	-	-	-	-	-	-	-
Piotrków	-	-	-	-	-	-	-
Skierniewice	-	-	-	-	-	-	-
Warszawa	59.8	SE 2	2	15	0	20	10
Siedlce	60.0	cisza	3	17	0	-	-
Nowogródek	60.5	NNE 2	4	10	5	-	-
Białystok	-	-	-	-	-	-	-
Mława	53.6	N 8	4	14	ślad	-	-
Chojnice	57.1	N 10	3	14	10	-	-
Lwówek	54.4	WNW 2	2	13	2	-	-
Kołobrzeg	53.8	N 8	deszcz	13	-	-	-
Poznań	54.2	N 2	deszcz	14	19	-	-
Wrocław	-	-	-	-	-	-	-
Opole	-	-	-	-	-	-	-
Katowice	55.0	W 4	2	14	1	18	13
Kraków	53.1	W 2	4	15	ślad	28	15
Zakopane	-	-	-	-	-	-	-
Przemyśl	-	-	-	-	-	-	-
Tarnopol	-	-	-	-	-	-	-
Lwów	54.9	W 2	0	11	ślad	22	8
Stanisławów	-	-	-	-	-	-	-
Kołomyja	-	-	-	-	-	-	-
Kasprowy	54.4	ESE 10	4	16	0	19	14
Hel	51.9	E 4	4	17	0	19	15
Łeba	54.0	ESE 6	4	18	1	20	16
Świnoujście	56.9	ESE 8	2	17	ślad	21	15
Kołobrzeg	54.8	SE 4	2	15	0	25	15
Łeba	53.8	SSE 6	4	21	0	26	15
Władysławowo	-	W 4	2	17	2	27	14
Gdańsk	-	-	-	-	-	-	-
Elbląg	53.4	W 8	3	22	6	29	16
Toruń	-	-	-	-	-	-	-
Włocławek	51.4	NE 4	3	18	-	-	-
Bydgoszcz	55.9	N 2	7	21	2.5	-	-
Tarnowo	58.1	ESE 6	2	14	0	19	13
Poznań	57.4	SSW 2	2	14	0	16	8
Leszno	57.3	SSW 2	deszcz	12	0	14	9
Kalisz	56.0	E 6	4	15	0	17	10
Ostrów	59.3	SE 6	4	14	0	14	11

Stacje	Ciśnienie (mm)	Wiatr	Zachmurzenie	Temp. °C	Opady mm	Temp. Max	Temp. Min
Suwałki	-	-	-	-	-	-	-
Hermanowo	57.8	cisza	0	13	0	-	-
Hermanowo	56.4	NNE 8	4	13	-	-	-
Wilno	59.5	WNW 2	0	17	0	-	-
Kowno	59.4	cisza	0	15	0	-	-
Słonim	-	-	-	-	-	-	-
Grodno	-	-	-	-	-	-	-
Suwałki	57.7	SSW 2	1	12	0	-	-
Olita	58.3	NNE 2	4	14	0	-	-
Kowno	59.1	cisza	4	11	0	-	-
Kowno	59.3	E 4	mgła	8	0	-	-
Olsztyn	-	-	-	-	-	-	-
Suwałki	-	-	-	-	-	-	-
Hagen	-	-	-	-	-	-	-
Kassel	-	-	-	-	-	-	-
Saarbrücken	-	-	-	-	-	-	-
Trier (Trèves)	-	-	-	-	-	-	-
Stuttgart	-	-	-	-	-	-	-
Frankfurt	-	-	-	-	-	-	-
Pforzheim	-	-	-	-	-	-	-
Mannheim	-	-	-	-	-	-	-
Wiedeń	55.5	cisza	0	22	0	28	20
Feldkirch	54.2	S 8	4	21	0	30	13
Innsbruck	54.9	W 4	2	19	0	31	17
Klagenfurt	56.9	cisza	0	20	0	27	17
Graz	54.7	NNW 2	2	15	0	18	15
Eisenerz	54.5	W 2	3	18	0	18	16
Semmering	-	-	-	-	-	-	-
Aspang	-	-	-	-	-	-	-
Bruck	-	-	-	-	-	-	-
Preßburg	56.0	cisza	0	20	0	31	16
Budapeszt	57.6	NE 6	0	23	0	34	18
Nagy-Kanizsa	56.3	SW 2	0	22	0	38	18
Szeged	55.8	cisza	0	28	0	34	18
Miskolcz	-	-	-	-	-	-	-
Debreczyn	-	-	-	-	-	-	-
Arad	-	-	-	-	-	-	-
Orawica	-	-	-	-	-	-	-
Poprad	-	-	-	-	-	-	-
Lipowiec	-	-	-	-	-	-	-
Rozwa	-	-	-	-	-	-	-
Skalat	-	-	-	-	-	-	-
Tarnopol	-	-	-	-	-	-	-
Kamieniec	-	-	-	-	-	-	-
Podhajce	-	-	-	-	-	-	-
Hungerd	-	-	-	-	-	-	-
Hannover	-	-	-	-	-	-	-
Soltau	-	-	-	-	-	-	-
Harburg	-	-	-	-	-	-	-
Altona	-	-	-	-	-	-	-
Wilno	61.6	WNW 6	0	26	-	-	-
Rowno	-	-	-	-	-	-	-
Kijów	-	-	-	-	-	-	-
Stockholm	-	-	-	-	-	-	-
Haparanda	-	-	-	-	-	-	-
Sundsvall	-	-	-	-	-	-	-

Spostrzeżenia pilotażowe.

Stacje	Wiatr	Zachmurzenie	500	1000	2000	3000	3500	4000	4500	5000	Zachmurzenie	Temp.	Uwagi
Wiatr	-	SE 4	SE 9	S 4	SW 1	SW 1	W 8 E	WSW 8	WSW 8	W 18	-	-	-
Poznań	-	ESE 8	SW 15	SE 15	SE 9	S 6	SSW 9	S 4	WSW 4	WSW 11	-	4000	-

Ogólny stan atmosfery w dniu 11. VIII. 1931 r.

Wyż barometryczny nad Europą wschodnią, płytka depresja nad Anglią i Francją. W Polsce przeważnie pogodnie, wiatry z kierunków wschodnich, lub zmienne. –

Wydawnictwo Państwowego Instytutu Meteorologicznego w Warszawie

wraz z danemi Głównej Wojskowej Stacji Meteorologicznej.

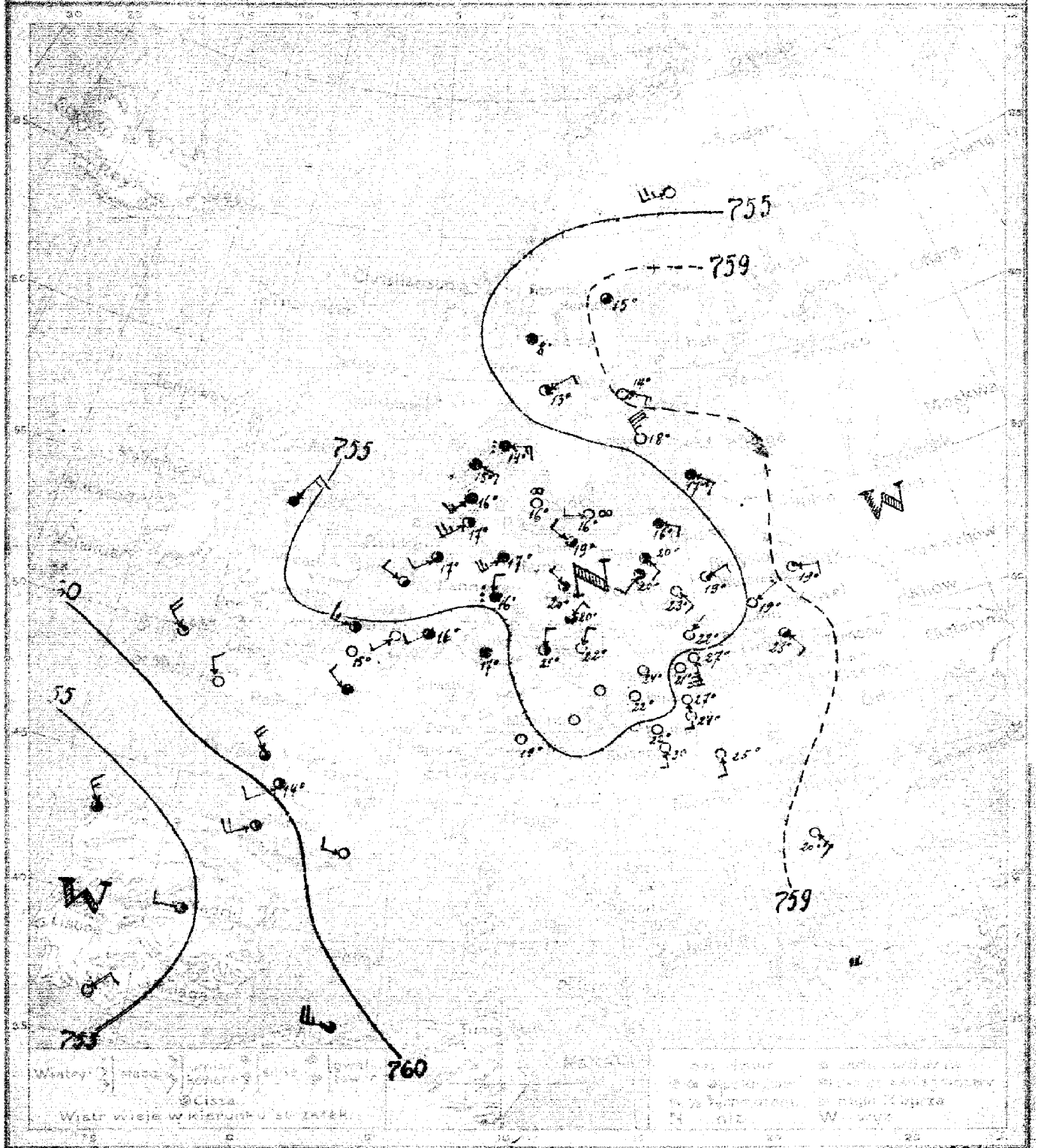

Warszawa. Mapa pogody z dnia 12.VIII [PIĄTEK] 1921 r. o godz. 12 [illegible]

Przewidywany przebieg pogody [illegible] Zachmurzenie zmienne, dość że na północo-zachodzie, mniejsze na południu, ciepło, potem chłodniej, słabe wiatry z kierunków zmiennych. Skłonność do burz.

Wydano dnia 12.VIII 1921 r. o godz. 12h 45m

K.d.

Spostrzeżenia meteorologiczne [illegible]

Stacja	Ciśnienie 700 mm +	Wiatr	Zachmurzenie	Temp. °C	Opady mm	Temp. Max	Temp. Min
Wilno	-	-	-	-	-	-	-
Grodno	59.7	E4	1	19	0	27	18
Białystok							
Brześć n. B.							
[illegible]	55.4	ESE6	1	19	0	23	16
Warszawa	54.2	ENE2	1	19	-3	30	17
[illegible]	53.4	SE2	1	23	0	32	20
[illegible]	55.8	NE1	1	19	0	32	17
[illegible]	57.7	SE2	2	23	0	30	20
[illegible]	55.8	S14	0	27	0	31	13
Kraków	53.5	NE1	0	22	0	34	17
[illegible]	55.2	SSW4	0	27	0	35	23
[illegible]	53.0	SSW4	3	23	ślad	32	19
[illegible]	-	-					
[illegible]	53.4	SE4	3	20	0	31	19
[illegible]	-	-	-	-	-	-	-
[illegible]	-	-	-	-	-	-	-
[illegible]	-	-	-	-	-	-	-
[illegible]	-	-	-	-	-	-	-
[illegible]	54.5	ESE2	4	16	1		
[illegible]	-	-	-	-	-	-	-
[illegible]	-	-	-	-	-	-	-
[illegible]	-	-	-	-	-	-	-
[illegible]	-	-	-	-	-	-	-
[illegible]	-	-	-	-	-	-	-
[illegible]	58.1	NW4	1	-	-	-	-
[illegible]	-	-	-	-	-	-	-
[illegible]	52.1	WNW4	2	15	0	18	13
[illegible]	-	-	-	-	-	-	-
[illegible]	-	-	-	-	-	-	-
[illegible]	57.9	NNW1	0	-	-	-	-
[illegible]	56.1	NW1	3	-	-	-	-
[illegible]	-	-	-	-	-	-	-
[illegible]	58.0	NW4	3	-	-	-	-
[illegible]	-	-	-	-	-	-	-
[illegible]	61.0	SW4	2	-	-	-	-
[illegible]	-	-	-	-	-	-	-
[illegible]	-	-	-	-	-	-	-
[illegible]	-	-	-	-	-	-	-
[illegible]	52.8	SW10	2	17	1	20	7
[illegible]	53.4	SW4	3	17	7	20	14
[illegible]	54.3	SW10	4	17	ślad	24	15
[illegible]	53.5	NW4	2	19	1	28	18
[illegible]	55.1	NW2	3	20	2	33	17
[illegible]	-	-	-	-	-	-	-
[illegible]	-	-	-	-	-	-	-
[illegible]	55.2	cisza	4	17	7	20	16
[illegible]	-	-	-	-	-	-	-
KARLSRUHE	56.0	cisza	4	17	26	22	16
[illegible]	-	-	-	-	-	-	-
[illegible]	-	-	-	-	-	-	-
[illegible]	-	-	-	-	-	-	-
Lugano	54.5	SW1	4	23	0	-	-
[illegible]	53.3	cisza	mgła	16	1	18	14
[illegible]	52.5	E6	deszcz	14	4	16	14
[illegible]	51.5	SE4	4	15	4	15	12
[illegible]	52.8	SW6	4	16	2	16	14
[illegible]	53.1	W2	mgła	19	0	19	14

Stacja	Ciśnienie 700 mm +	Wiatr	Zachmurzenie	Temp. °C	Opady mm	Temp. Max	Temp. Min
Stockholm	59.2	ESE2	-	14	-	-	-
Hernösand	59.5	cisza	1	15	-	-	-
Haparanda	53.4	SW5	0	-	-	-	-
Wisby	57.2	NNW14	0	18	-	-	-
Karlstad	56.6	ENE4	2	13	-	-	-
Storlien	-	-	-	-	-	-	-
Jönköping	-	-	-	-	-	-	-
[illegible]	-	-	-	-	-	-	-
[illegible]	-	-	-	-	-	-	-
[illegible]	-	-	-	-	-	-	-
[illegible]	-	-	-	-	-	-	-
Helsinki	-	-	-	-	-	-	-
[illegible]	-	-	-	-	-	-	-
Kuopio	-	-	-	-	-	-	-
[illegible]	-	-	-	-	-	-	-
[illegible]	-	-	-	-	-	-	-
[illegible]	-	-	-	-	-	-	-
[illegible]	-	-	-	-	-	-	-
[illegible]	-	-	-	-	-	-	-
Petrograd	-	-	-	-	-	-	-
Moskwa							
Wien	54.3	cisza	0	22	0	33	18
Feldkirch	53.6	SW2	4	18	-	25	16
Innsbruck	50.5	SW4	1	24	ślad	30	17
Klagenfurt	-	-	-	-	-	-	-
Praha	53.1	N4	0	22	ślad	36	18
[illegible]	53.4	NNW2	2	21	ślad	32	16
[illegible]	-	-	-	-	-	-	-
[illegible]	-	-	-	-	-	-	-
[illegible]	-	-	-	-	-	-	-
[illegible]	53.0	cisza	0	24	0	37	23
Budapest	55.4	cisza	0	24	0	38	20
Szombathely	57.5	cisza	0	22	0	33	18
Szeged	56.4	S2	0	25	0	37	21
[illegible]	65.6	WNW1	1	-	-	-	-
[illegible]	67.2	NNW3	3	-	-	-	-
[illegible]	-	-	-	-	-	-	-
[illegible]	-	-	-	-	-	-	-
[illegible]	-	-	-	-	-	-	-
[illegible]	-	-	-	-	-	-	-
Roma	-	-	-	-	-	-	-
[illegible]	-	-	-	-	-	-	-
[illegible]	-	-	-	-	-	-	-
[illegible]	-	-	-	-	-	-	-
Palermo	-	-	-	-	-	-	-
Belgrad	-	-	-	-	-	-	-
[illegible]	-	-	-	-	-	-	-
Sofia	59.5	SE6	0	20	0	34	18
[illegible]	-	-	-	-	-	-	-
Ateny	-	-	-	-	-	-	-
Malta	-	-	-	-	-	-	-
[illegible]	-	-	-	-	-	-	-
[illegible]	61.6	W5	3	-	-	-	-
[illegible]	-	-	-	-	-	-	-
[illegible]	-	-	-	-	-	-	-
[illegible]	-	-	-	-	-	-	-

Spostrzeżenia pilotowe.

Stacja	Grunt	[illegible]	500	1000	1500	2000	2500	3000	3500	4000	4500	5000	[illegible]	[illegible]	Uwagi
Warszawa	-	SE3	S13	SSE7.5	SSE8	S9.5	S10	S11.5	S12	S13	SSW12.5	SW12	5900		

Ogólny stan atmosfery w dniu 12. VIII. 1921 r.

Wysokie ciśnienie nad Hiszpanią i nad Europą wschodnią, płytka depresja nad Europą środkową. W Polsce dość pogodnie, ciepło, wiatry zachodnie.

Wydawnictwo Państwowego Instytutu Meteorologicznego w Warszawie

wraz z danemi Głównej Wojskowej Stacji Meteorologicznej.

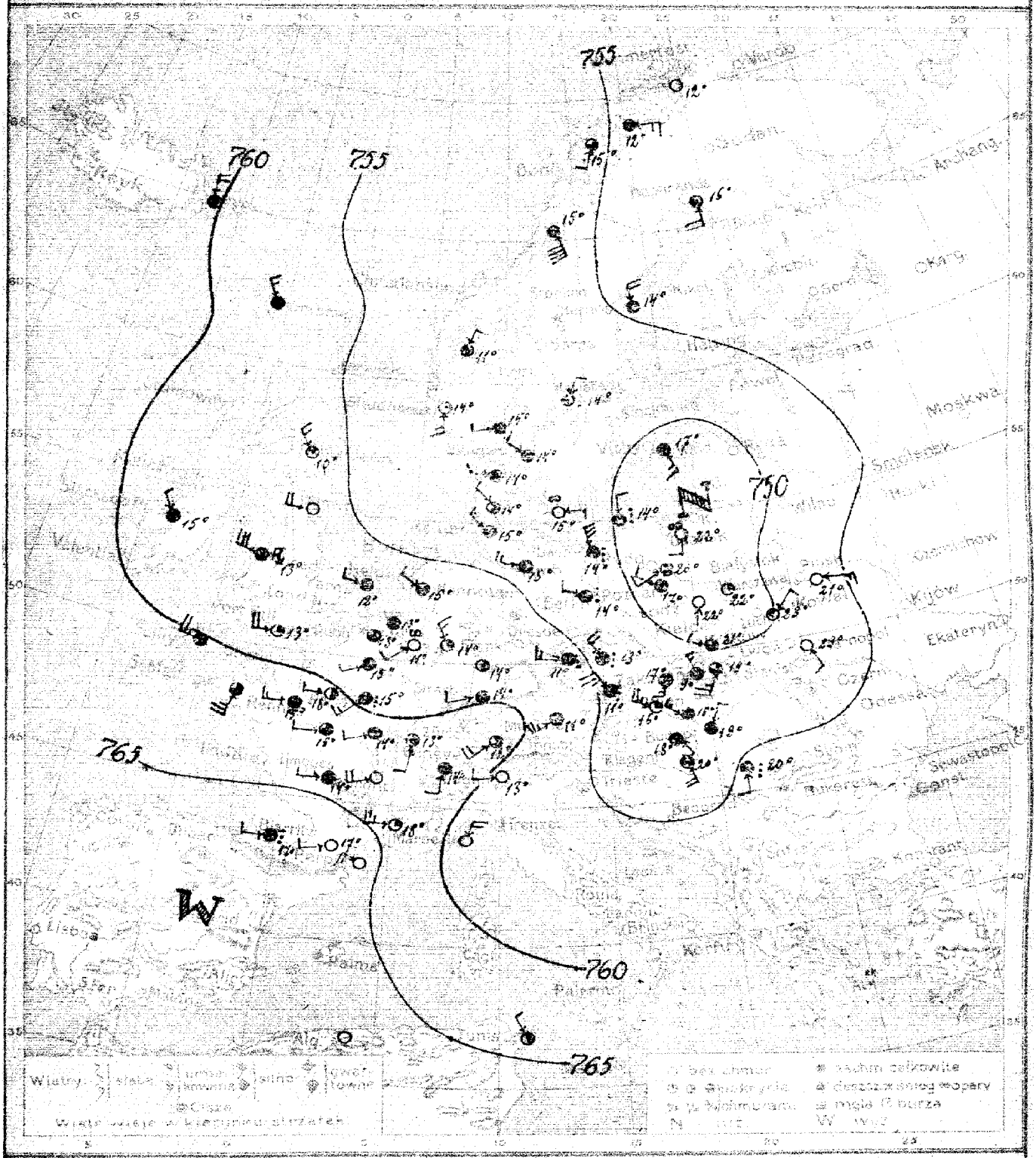

Warszawa. Mapa pogody z dnia 13. VIII [SOBOTA] 1921 r. Z ... Rocznik II. Nr. 225

Przewidywany przebieg pogody w ciągu doby następnej: POGORSZENIE SIĘ STANU POGODY, SKŁONNOŚĆ DO BURZ, MIEJSCAMI OPADY, SPADEK TEMPERATURY, WIATRY ZACHODNIE. –

Wydano dnia 13 VIII 1921 r. o godz. 13h. 30m.

Spostrzeżenia meteorologiczne z dnia dzisiejszego [illegible]

	Stacja	Ciśnienie 7xx mm	Wiatr m/s	Zachmurzenie	Temp °C	Opady mm	Temp Max	Temp Min
Polska	Wilno	-	-	-	-	-	-	-
	Pińsk	51.4	E0	0	21	0	29	19
	Lublin	-	-	-	-	-	-	-
	Warszawa	49.6	cisza	1	22	0	37	21
	Łódź	49.1	S1	0	22	0	37	20
	Lublin	49.8	SE2	1	23	0	38	17
	Lwów	52.2	SE4	0	23	0	36	18
	Zakopane	52.0	SSW10	3	19	0	32	19
	Kraków	49.9	WNW4	3	21	2	38	18
	Tarnów	50.4	ESE2	3	24	0	38	20
	Poznań	51.5	WNW4	4	17	1	34	16
	[illegible]	-	-	-	-	-	-	-
	Bydgoszcz	49.7	SW4	1	20	2	33	20
	Chojnice	-	-	-	-	-	-	-
	Toruń	-	-	-	-	-	-	-
	Hel	-	-	-	-	-	-	-
	Puck	-	-	-	-	-	-	-
W.M.	Gdańsk	47.8	S2	mgła	22	0	26	15
Anglja	Lerwick	-	-	-	-	-	-	-
	Stornoway	-	-	-	-	-	-	-
	Aberdeen	57.0	NW6	1	10	0	-	-
	Holyhead	56.1	WNW12	burza	17	7	-	-
	Blacksod	57.8	NW2	4	15	3	-	-
	Scilly	-	-	-	-	-	-	-
	[illegible]	-	-	-	-	-	-	-
Hol.	Helder	56.6	NW2	3	15	ślad	-	-
	Vlissingen	57.0	SSW2	4	13	3	-	-
Francja	Gris Nez	56.8	cisza	3	13	0	20	11
	St. Mathieu	-	-	-	-	-	-	-
	Paris	59.4	SW6	deszcz	15	0	21	13
	Dijon	61.8	SSW2	4	13	19	20	13
	[illegible]	-	-	-	-	-	-	-
	Clermont	-	-	-	-	-	-	-
	Biarritz	67.7	W2	deszcz	17	15	21	13
	[illegible]	61.4	W6	4	15	ślad	28	10
	Strasbourg	60.0	WSW4	4	14	8	17	13
Bel.	[illegible]	57.3	SW2	mgła	14	-	21	11
Niemcy	Aachen	54.3	NW6	4	15	0	20	13
	Borkum	-	-	-	-	-	-	-
	Hamburg	54.5	W6	4	15	ślad	20	14
	Swinemünde	50.7	NNW10	deszcz	14	24	21	14
	Berlin	53.3	WNW4	deszcz	14	15	25	13
	Dresden	-	-	-	-	-	-	-
	[illegible]	-	-	-	-	-	-	-
	Frankfurt a/M	-	-	-	-	-	-	-
	München	59.0	SW10	4	11	35	24	10
Szwajcarja	Genève	63.8	S2	4	14	19	-	-
	Zürich	62.1	SW8	3	12	12	-	-
	Lugano	57.4	W2	0	13	36	-	-
Dania	[illegible]	54.7	E4	mgła	15	ślad	19	14
	Skagen	51.6	WNW4	4	14	0	19	12
	[illegible]	51.1	WSW4	4	14	0	18	12
	[illegible]	54.6	NW4	3	14	ślad	17	13
	[illegible]	49.7	W4	deszcz	14	6	19	13

	Stacja	Ciśnienie 7xx mm	Wiatr m/s	Zachmurzenie	Temp °C	Opady mm	Temp Max	Temp Min
Szwecja	Stockholm	56.7	E6	3	12	-	-	
	Hernösand	-	-	-	-	-	-	
	Haparanda	59.7	SSE8	4	17	-	-	
	Wisby	-	-	-	-	-	-	
	Karlstad	-	-	-	-	-	-	
	[illegible]	-	-	-	-	-	-	
	Jönköping	-	-	-	-	-	-	
Norwegja	[illegible]	53.6	SSW2	3	15	-	-	
	[illegible]	53.8	SE16	4	15	-	-	
	Bergen	-	-	-	-	-	-	
	Skudenes	60.7	SSE6	1	14	-	-	
Finlandja	[illegible]	-	-	-	-	-	-	
	Mariehamn	-	-	-	-	-	-	
	[illegible]	-	-	-	-	-	-	
	Wasa	-	-	-	-	-	-	
	Sordavala	-	-	-	-	-	-	
	[illegible]	-	-	-	-	-	-	
	Dorpat	-	-	-	-	-	-	
	[illegible]	-	-	-	-	-	-	
Rosja	Petersburg	-	-	-	-	-	-	
	Moskwa	-	-	-	-	-	-	
Austrja	Wien	51.5	W10	1	16	13	33	1[illegible]
	Feldkirch	62.7	NE8	4	10	30	37	2[illegible]
	Innsbruck	59.5	cisza	4	10	28	28	1[illegible]
	[illegible]	62.2	W4	3	17	11	28	1[illegible]
Czechosłowacja	Praha	52.4	NW8	deszcz	13	9	33	1[illegible]
	[illegible]	55.6	W6	deszcz	11	22	25	1[illegible]
	[illegible]	-	-	-	-	-	-	
	[illegible]	-	-	-	-	-	-	
	[illegible]	-	-	-	-	-	-	
	[illegible]	51.4	S6	4	17	3	37	1[illegible]
Węgry	Budapest	52.2	NE2	4	19	3	39	1[illegible]
	Szombathely	52.3	SE4	4	18	2	33	1[illegible]
	Szeged	55.4	E2	deszcz	20	7	37	1[illegible]
[illegible]	[illegible]	-	-	-	-	-	-	
	[illegible]	-	-	-	-	-	-	
	[illegible]	-	-	-	-	-	-	
Włochy	[illegible]	-	-	-	-	-	-	
	[illegible]	-	-	-	-	-	-	
	[illegible]	-	-	-	-	-	-	
	Roma	-	-	-	-	-	-	
	Napoli	-	-	-	-	-	-	
	[illegible]	-	-	-	-	-	-	
	[illegible]	-	-	-	-	-	-	
	Palermo	-	-	-	-	-	-	
Bałkany	Beograd	-	-	-	-	-	-	
	Bucureşti	-	-	-	-	-	-	
	Sofia	-	-	-	-	-	-	
	Konstantynopol	-	-	-	-	-	-	
	Athènes	-	-	-	-	-	-	
	Malta	-	-	-	-	-	-	
	[illegible]	-	-	-	-	-	-	
	[illegible]	-	-	-	-	-	-	
Stacje górskie	Sonnblick (3106)	-	-	-	-	-	-	
	Zugspitze (2960)	-	-	-	-	-	-	
	Säntis (2500)	-	-	-	-	-	-	

Spostrzeżenia pilotowe.

Stacja	Czas	[illegible]	500	1000	1500	2000	2500	3000	3500	4000	4500	5000	[illegible]	Rodzaj chmur	Uwagi
Warszawa	6[14]	SSE1	ESE6	SSE6	S9	S15	S11	SSE20	SSE20	SSE17	SSE15	-	-	Ci-Cu	-

Ogólny stan atmosfery w dniu 13. VIII. 1921 r.
Depresja nad Bałtykiem i Polską, wyż barometryczny nad Hiszpanją. —
W Polsce naogół pogodnie i gorąco, wiatry lokalne. —

Wydawnictwo Państwowego Instytutu Meteorologicznego w Warszawie
wraz z danemi Głównej Wojskowej Stacji Meteorologicznej.

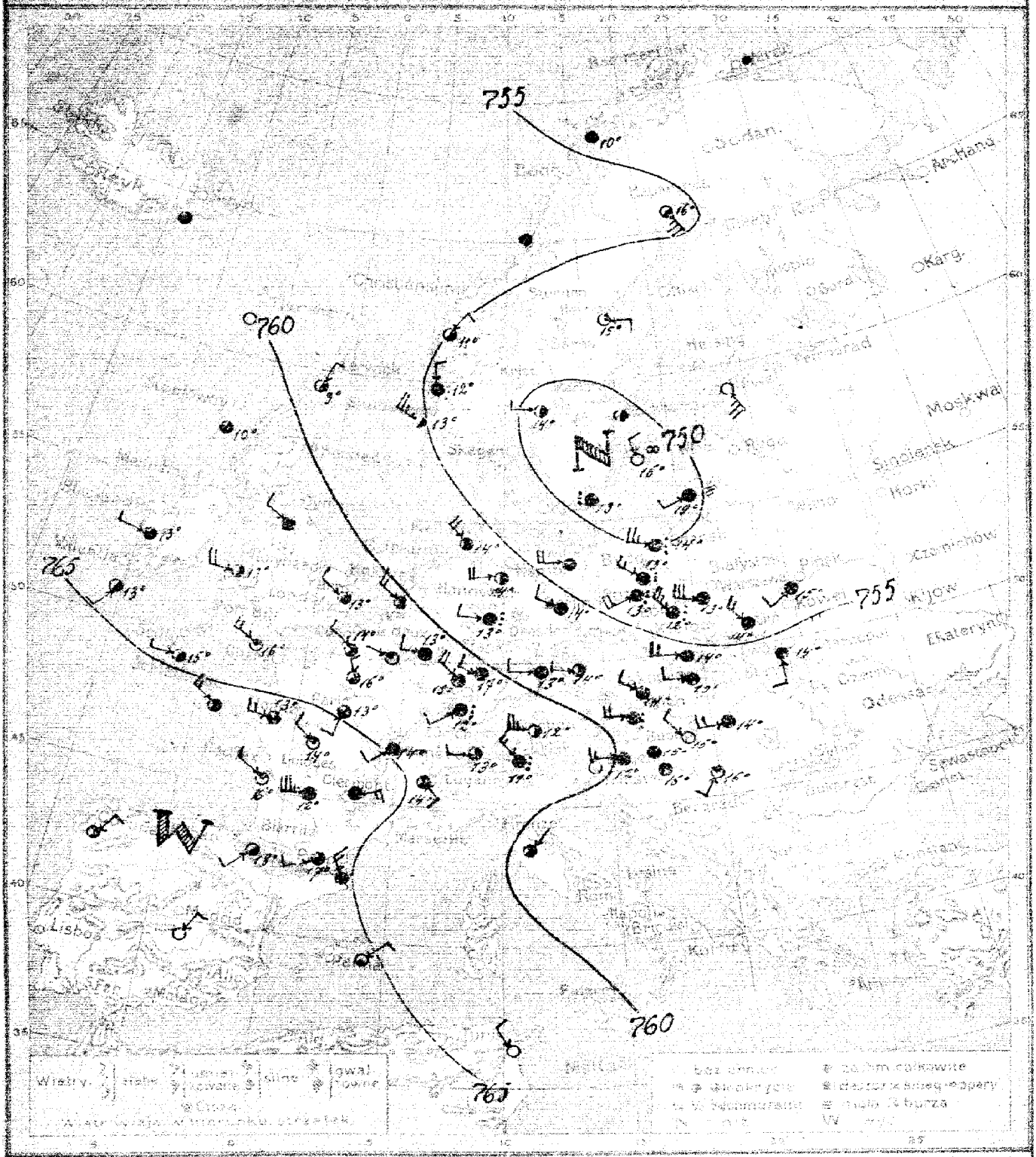

Warszawa. Mapa pogody z dnia 14.VIII. [NIEDZIELA] 1921 r. Z rana Rocznik II. Nr 126

Przewidywany przebieg pogody w ciągu dnia następnej ZACHMURZENIE ZMIENNE [PRZEWAŻNIE POCHMURNO POTEM POGODNIEJ], MIEJSCAMI JESZCZE OPADY, DOŚĆ CIEPŁO, UMIARKOWANE WIATRY Z KIERUNKÓW ZACODNICH. —

Wydano dnia 14.VIII 1921 Kd. 12h 40m

Stacja	Ciśnienie (760 mm)	Wiatr	Zachmurzenie (skala)	Temp. °C	Opady mm	Temp. °C Max	Min
Ocean	-	-	-	-	-	-	-
Mask	59.7	SSW 4	4	15	3	33	17
Kirkenes	-	-	-	-	-	-	-
Vardø	57.4	W 2	4	13	2	30	13
Bodø	53.1	NW 10	deszcz	12	2	28	14
Tromsø	55.1	NW 6	11	14	14	32	19
Oslo	56.0	S 2	4	14	12	33	11
Kopenhaga	57.3	W 4	4	16	12	22	9
Berlin	55.4	W 6	4	14	9	25	11
Warszawa	56.6	NW 6	4	13	16	28	11
Paryż	-	-	-	-	-	-	-
Londyn	54.6	SW 8	deszcz	13	8	18	12
Amsterdam	-	-	-	-	-	-	-
Hamburg	52.5	NW 6	deszcz	13	20	23	13
Frankfurt	-	-	-	-	-	-	-
Monachium	-	-	-	-	-	-	-
Wiedeń	-	-	-	-	-	-	-
Praga	-	-	-	-	-	-	-
Berno	58.0	W 10	deszcz	14	18	23	13
Genewa	59.6	NNE 4	2	9	-	-	-
Mediolan	61.8	cisza	3	10	-	-	-
Florencja	-	-	-	-	-	-	-
Rzym	62.8	W 4	2	13	-	-	-
Neapol	64.5	SSW 2	2	13	+	-	-
Palermo	64.3	W 2	2	15	-	-	-
Malta	60.8	NW 4	1	-	-	-	-
Nicea	60.7	NW 6	3	-	-	-	-
Marsylia	-	-	-	-	-	-	-
Biarritz	62.8	NW 4	3	14	5	18	11
Gibraltar	67.0	NW 6	3	-	-	-	-
Algier	63.6	S 4	3	13	3	21	11
Tunis	64.5	SW 4	4	14	ślad	21	11
Biskra	67.2	NW 2	1	16	-	-	-
Kairo	65.5	E 6	4	-	-	-	-
Asuan	66.4	SSW 2	2	18	-	-	-
Suez	66.1	W 6	3	13	-	-	-
Jerozolima	62.4	SW 4	deszcz	18	1	19	13
Damaszek	61.3	NW 1	0	-	0	19	10
Bagdad	56.2	NW 10	3	14	0	18	12
Basra	-	-	-	-	-	-	-
Teheran	57.0	SSW 8	2	14	1	17	12
Aszchabad	54.3	W 8	4	14	13	28	12
Taszkent	57.6	NW 4	4	14	13	20	12
Orenburg	-	-	-	-	-	-	-
Moskwa	-	-	-	-	-	-	-
Petersburg	60.9	W 4	4	17	14	20	13
Archangielsk	61.9	W 10	2	12	15	16	9
Jekaterynburg	-	-	-	-	-	-	-
Perm	64.5	SE 2	3	14	-	-	-
Kazań	63.7	W 4	3	13	-	-	-
Saratów	-	-	-	-	-	-	-
Samara	-	-	-	-	-	-	-
Orsk	-	-	-	-	-	-	-
Astrachań	-	-	-	-	-	-	-
Kijów	-	-	-	-	-	-	-
Charków	-	-	-	-	-	-	-
Odessa	-	-	-	-	-	-	-
Sewastopol	-	-	-	-	-	-	-
Jassy	-	-	-	-	-	-	-
Bukareszt	-	-	-	-	-	-	-
Sofia	-	-	-	-	-	-	-
Konstantynopol	-	-	-	-	-	-	-
Smyrna	-	-	-	-	-	-	-
Ateny	-	-	-	-	-	-	-

Stacja	Ciśnienie (760 mm)	Wiatr	Zachmurzenie (skala)	Temp. °C	Opady mm	Temp. °C Max	Min
Ocean	48.6	cisza	2	16	-	-	-
Mask	51.8	E 4	1	15	-	-	-
Kirkenes	55.2	SSE 10	0	16	-	-	-
Vardø	49.1	SSE 2	2	16	-	-	-
Bodø	-	-	-	-	-	-	-
Tromsø	50.8	W 2	2	14	-	-	-
Oslo	-	-	-	-	-	-	-
Kopenhaga	53.1	cisza	4	-	-	-	-
Berlin	54.7	NNW 1	deszcz	12	-	-	-
Warszawa	55.1	NW 10	2	13	-	-	-
Paryż	-	-	-	-	-	-	-
Londyn	-	-	-	-	-	-	-
Amsterdam	-	-	-	-	-	-	-
Hamburg	-	-	-	-	-	-	-
Frankfurt	-	-	-	-	-	-	-
Monachium	-	-	-	-	-	-	-
Wiedeń	-	-	-	-	-	-	-
Praga	-	-	-	-	-	-	-
Berno	53.4	SSE 10	0	18	-	-	-
Genewa	-	-	-	-	-	-	-
Mediolan	-	-	-	-	-	-	-
Florencja	-	-	-	-	-	-	-
Rzym	-	-	-	-	-	-	-
Neapol (Ischia)	62.0	cisza	4	-	-	-	-
Palermo	59.1	W 4	deszcz	14	10	20	12
Malta	64.7	ENE 6	4	10	19	16	8
Nicea	64.8	NW 6	deszcz	11	18	15	11
Marsylia	58.5	cisza	4	12	ślad	26	14
Biarritz	58.5	W 2	4	14	9	24	10
Gibraltar	59.1	W 4	4	13	8	27	13
Algier	-	-	-	-	-	-	-
Tunis	58.6	SW 4	4	15	0	25	13
Biskra	-	-	-	-	-	-	-
Jerozolima	57.3	NW 2	4	14	12	28	12
Damaszek	57.9	NW 1	0	16	0	29	11
Bagdad	59.3	cisza	4	15	2	22	13
Basra	58.5	SW 2	1	16	12	30	12
Teheran	60.3	ENE 2	0	-	-	-	-
Aszchabad	59.4	NE 4	3	-	-	-	-
Taszkent	-	-	-	-	-	-	-
Orenburg	-	-	-	-	-	-	-
Moskwa	58.6	NE 1	3	-	-	-	-
Petersburg	-	-	-	-	-	-	-
Archangielsk	-	-	-	-	-	-	-
Jekaterynburg	-	-	-	-	-	-	-
Perm	-	-	-	-	-	-	-
Kazań	-	-	-	-	-	-	-
Saratów	-	-	-	-	-	-	-
Samara	-	-	-	-	-	-	-
Orsk	-	-	-	-	-	-	-
Astrachań	-	-	-	-	-	-	-
Kijów	-	-	-	-	-	-	-
Charków	-	-	-	-	-	-	-
Odessa	-	-	-	-	-	-	-
Sewastopol	63.6	NW 4	0	-	-	-	-
Jassy	-	-	-	-	-	-	-
Bukareszt	-	-	-	-	-	-	-
Sofia	-	-	-	-	-	-	-
Konstantynopol	-	-	-	-	-	-	-
Smyrna	-	-	-	-	-	-	-
Ateny	-	-	-	-	-	-	-

Ogólny stan atmosfery w dniu 14. VIII.
Wysokie ciśnienie nad Rosyanią i nad Zatoką Botnicką, niskie nad Bałtykiem. W Polsce pochmurno, opady, wiatry zachodnie. –

Wydawnictwo Państwowego Instytutu Meteorologicznego w Warszawie

wraz z danemi Głównej Wojskowej Stacji Meteorologicznej.

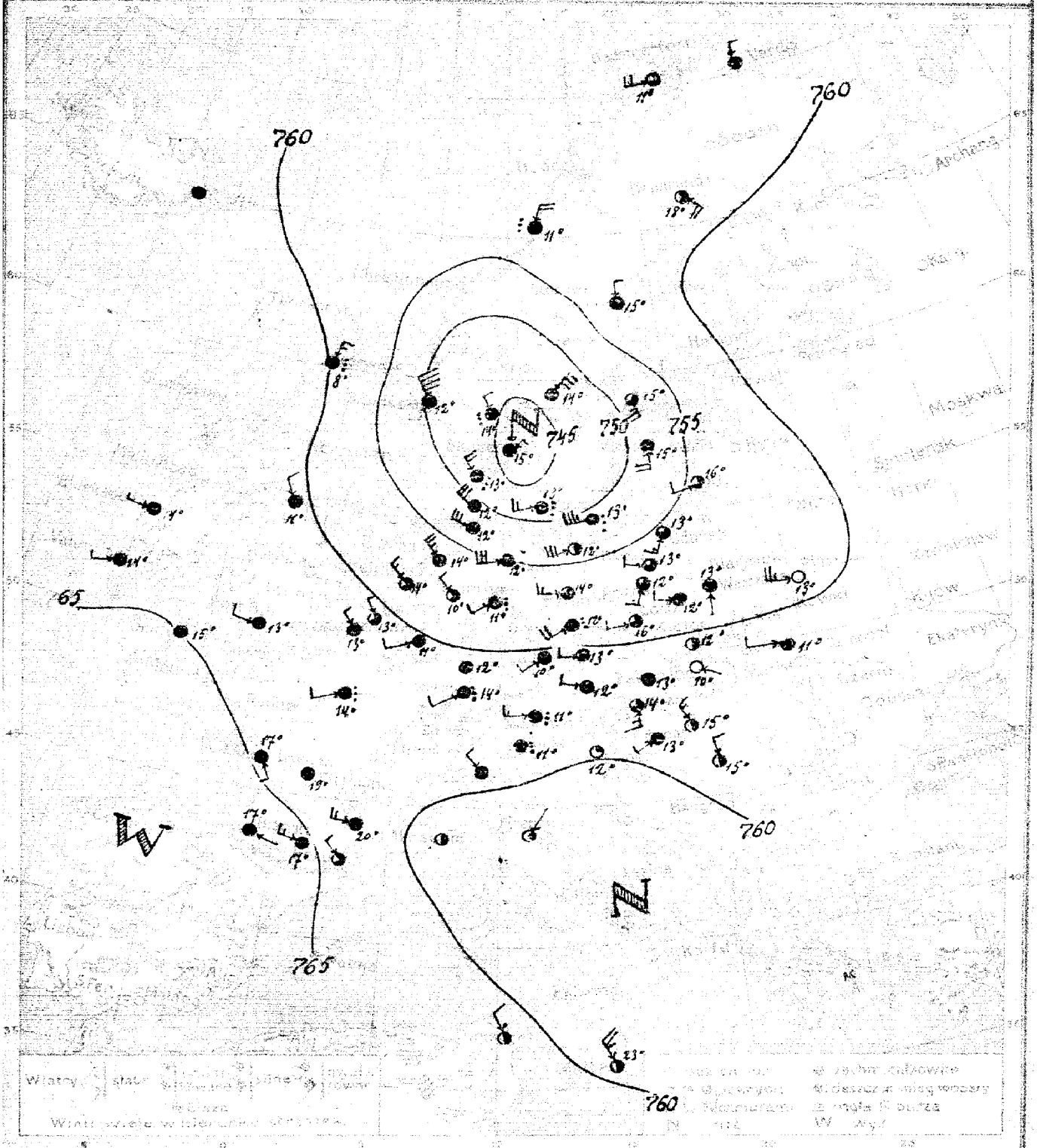

Warszawa. Mapa pogody z dnia 15. VIII. [PONIEDZIAŁEK] 1921 r. [illegible] 227

Przewidywany przebieg pogody w ciągu doby następnej PRZEJŚCIOWE POLEPSZENIE SIĘ STANU POGODY, ZACHMURZENIE ZMIENNE, NA PÓŁNOCY POLSKI JESZCZE MIEJSCAMI OPADY, CIEPLEJ, WIATRY LOKALNE.

F. L.

Wydano dnia 15. VIII 1921 r. w godz. 13 h. 30 m.

Spostrzeżenia meteorologiczne z dnia dzisiejszego roku

Stacja	Ciśnienie 700 mm	Wiatr	Zachmurzenie	Temp. °C	Opady mm	Temp. Max.	Temp. Min.
Wisting	-	-	-	-	-	-	-
Pinsk	59.1	W10	0	13	0	24	15
Lublin	-	-	-	-	-	-	-
Warszawa	58.7	S1	4	13	2	16	10
Kielce	59.2	W2	4	12	2	17	11
Lwów	-	-	-	-	-	-	-
Kraków	61.7	W2	4	11	4	15	9
Zakopane	62.4	ESE1	0	10	5	16	5
Bielsko	61.0	cisza	2	12	2	19	10
Tarnowo	60.7	WNW2	1	14	3	19	9
Poznań	58.1	SSW6	3	12	ślad	19	10
Toruń	-	-	-	-	-	-	-
Bydgoszcz	57.0	W4	3	13	3	18	10
Chojnice	-	-	-	-	-	-	-
Resko	-	-	-	-	-	-	-
Hel	-	-	-	-	-	-	-
Płock	-	-	-	-	-	-	-
Odessa	55.4	SSW2	3	15	3	16	11
Lipsk	62.0	NNE2	deszcz	8	-	-	-
Kopenhaga	-	-	-	-	-	-	-
Cuxhaven	62.8	WNW4	4	13	ślad	-	-
Amsterdam	-	-	-	-	-	-	-
Helder	64.0	WSW2	4	14	ślad	-	-
Delfzijl	65.1	cisza	4	15	0	-	-
Groningen	60.6	NW4	4	11	-	-	-
Helder	58.7	NW6	3	14	3	-	-
Vlissingen	60.3	NNW2	3	13	6	-	-
Dover	62.2	NNW2	4	13	ślad	19	12
Scarborough	-	-	-	-	-	-	-
Hastings	62.3	WSW8	deszcz	14	2	22	13
Dover	-	-	-	-	-	-	-
Portland	64.3	SSE2	4	17	4	22	15
Falmouth	66.3	W6	4	17	0	26	15
Valentia	67.0	ESE1	4	17	0	23	15
Roches Point	-	-	-	-	-	-	-
Skudesbaking	61.9	SW2	deszcz	14	14	18	-
Brest	-	-	-	-	-	-	-
Kerlouan	51.3	WNW12	4	12	ślad	17	12
Guernsey	57.0	NW10	4	14	4	16	12
Granville	53.7	WSW10	4	12	2	17	11
Saint Alexandre	54.2	ESE12	2	12	2	17	12
Paris	59.8	W6	3	14	0	19	10
Clermont	59.4	SW8	deszcz	12	4	16	10
Nancy	58.9	WSW4	3	16	ślad	19	11
Remiremont	-	-	-	-	-	-	-
Metz	61.9	W6	deszcz	11	0	16	10
Hannover	59.7	SW2	-"-	11	2	18	10
Gotha	-	-	-	-	-	-	-
Dresden	-	-	-	-	-	-	-
Leipzig	60.8	NW2	4	16	0	-	-
Hohenpeißenberg	48.1	WSW6	deszcz	13	24	-	-
Monachium	43.3	NE2	4	15	16	16	13
Augsburg	46.5	NW8	deszcz	13	10	15	12
Regensburg	51.1	NW12	4	12	ślad	14	12
Ratisbona	50.6	WSW4	deszcz	13	13	13	11
Sarchalin	52.4	SSE10	3	15	0	-	-
Nieuwarid	59.1	N4	4	15	3	-	-
Hannemuda	57.2	SE8	3	18	0	-	-
Wilhelmshaven	52.0	S8	4	15	-	-	-
Norderney	47.9	NE12	4	14	14	-	-
Emden	-	-	-	-	-	-	-
Borkum	46.4	E4	-	15	-	-	-
Bodo	-	-	-	-	-	-	-
Bergen	57.0	N6	deszcz	11	-	-	-
Arendal	-	-	-	-	-	-	-
Skudesnes	48.4	NW18	4	12	0	-	-
Oksøy	-	-	-	-	-	-	-
Stavanger	-	-	-	-	-	-	-
Bergen	-	-	-	-	-	-	-
Utsire	-	-	-	-	-	-	-
Skudesnæs	-	-	-	-	-	-	-
Fleekefiord	-	-	-	-	-	-	-
Bergen	-	-	-	-	-	-	-
Eksmond	-	-	-	-	-	-	-
Torungen	-	-	-	-	-	-	-
Marstrand	-	-	-	-	-	-	-
Falun	61.6	S6	3	14	2	18	15
Fredrikstad	64.4	E2	deszcz	10	5	17	10
Karlstad	62.0	cisza	-"-	11	1	19	11
Karlskrona	60.2	-"-	1	12	ślad	20	10
Visby	60.4	N4	4	13	5	19	12
Kopparberg	60.9	SW4	4	10	3	20	9
Stockholm	-	-	-	-	-	-	-
Upsala	-	-	-	-	-	-	-
Haparanda	-	-	-	-	-	-	-
Karlskrona	-	-	-	-	-	-	-
Visby	66.6	cisza	4	12	0	18	12
Harnosand	60.1	NW6	2	15	0	21	11
Lund	61.4	SW2	4	13	5	21	12
Sundsvall	64.1	N2	2	15	-	22	-
Sundsvall	-	-	-	-	-	-	-
Haparanda	-	-	-	-	-	-	-
Karlstad	-	-	-	-	-	-	-
Upsala	-	-	-	-	-	-	-
Visby	59.7	NE1	1	-	-	-	-
Haparanda	-	-	-	-	-	-	-
Karlstad	-	-	-	-	-	-	-
Upsala	-	-	-	-	-	-	-
Visby	-	-	-	-	-	-	-
Haparanda	-	-	-	-	-	-	-
Karlstad	-	-	-	-	-	-	-
Upsala	-	-	-	-	-	-	-
Visby	-	-	-	-	-	-	-
Haparanda	-	-	-	-	-	-	-
Karlstad	-	-	-	-	-	-	-
Upsala	-	-	-	-	-	-	-
Visby	-	-	-	-	-	-	-
Haparanda	-	-	-	-	-	-	-
Karlstad	-	-	-	-	-	-	-
Upsala	-	-	-	-	-	-	-
Visby	59.2	NW12	2	23	-	-	-
Haparanda	61.5	NW4	2	-	-	-	-
Karlstad	-	-	-	-	-	-	-
Upsala	-	-	-	-	-	-	-
Visby	-	-	-	-	-	-	-
Haparanda	28.8	WNW4	śnieg	-4	11	-	-
Karlstad	-	-	-	-	-	-	-
Upsala	-	-	-	-	-	-	-

Spostrzeżenia stacyj górskich

Stacja	Wiatr	Kierunek chmur	500	1000	2000	3000	4000	5000	6000	7000	8000	Śnieg ostatni raz	Rodzaj chmur	Uwagi
Wielka Sowa	S2	SW1	W5	SW6	SW10	SW11	WSW12	WSW12	WSW15	SW25	WSW6.5	-	3000	Cirro-stratus	-

Ogólny stan atmosfery w dniu 15. VIII. 1921 r.

Wyż barometryczny nad Finlandyą, depresja nad Danyą i południową Skandynawią. - W Polsce mroźno, pochmurno, wietrzy o zmiennych kierunkach.

Wydawnictwo Państwowego Instytutu Meteorologicznego w Warszawie

wraz z danemi Głównej Wojskowej Stacji Meteorologicznej.

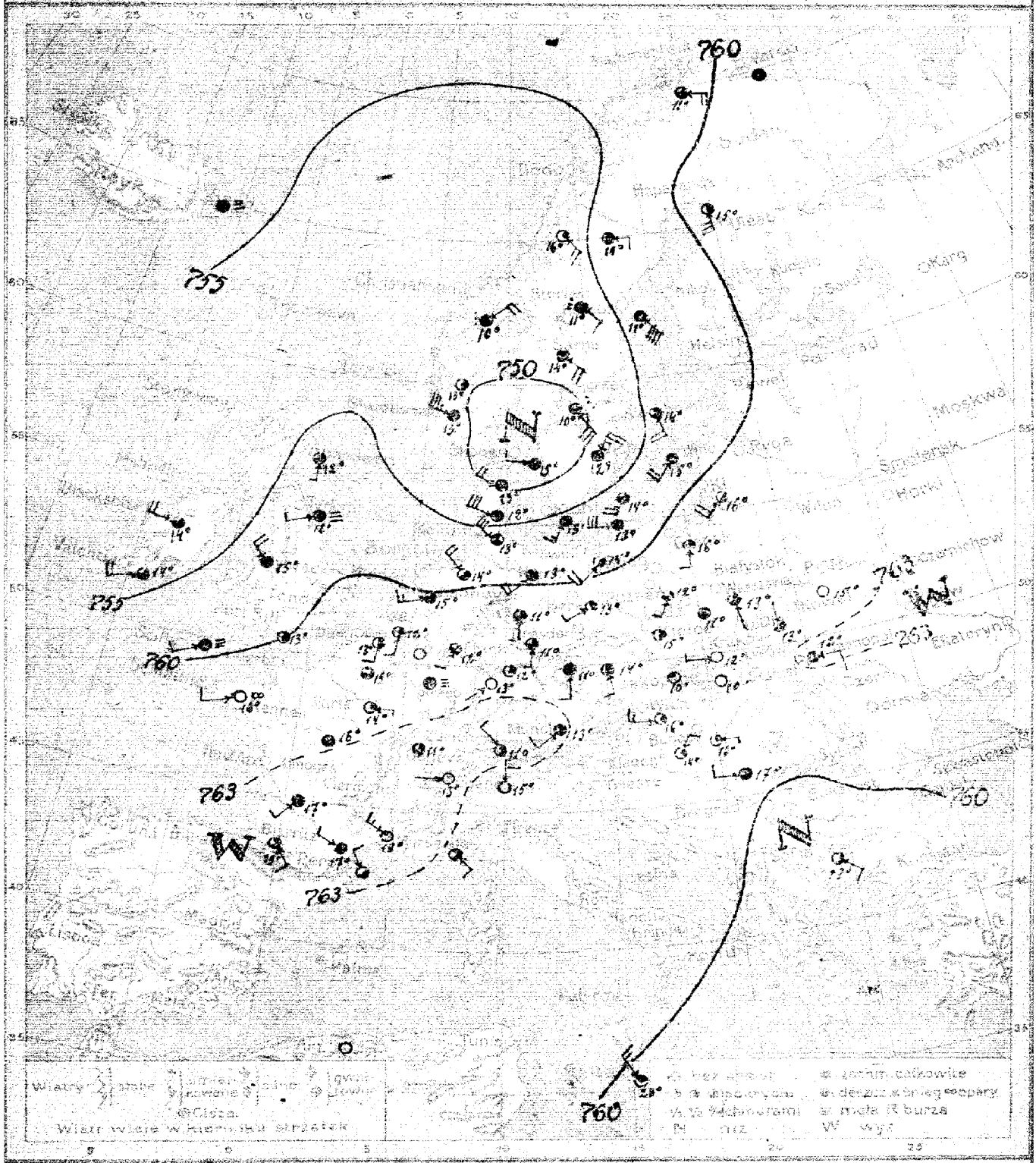

Warszawa. Mapa pogody z dnia 16 VIII [WTOREM] 1921 r. 7 rano Rocznik II. Nr 228

Przewidywany przebieg pogody w ciągu doby następnej: ZACHMURZENIE ZMIENNE, DOŚĆ CIEPŁO, SKŁONNOŚĆ DO BURZ I MIEJSCOWYCH OPADÓW, WIATRY Z KIERUNKÓW POŁUDNIOWO-ZACHODNICH [NA PÓŁNOCY POLSKI - PÓŁNOCO - ZACHODNIE].

Wydano dnia 16. VIII. 1921 r. o godz. 12h 45m

Spostrzeżenia meteorologiczne z dnia 16. VIII. 1921 r.

Stacja	Ciśnienie (760 + ...)	Wiatr	Zachmurzenie (skala)	Temp. °C	Opady (mm)	Temp. Max	Temp. Min
Polska							
Wilno	-	-	-	-	-	-	-
Pt. L.	62.6	cisza	0	15	0	22	11
Lwów	-	-	-	-	-	-	-
Warszawa	62.3	SSE 1	3	13	0	20	11
Łódź	62.4	cisza	4	11	0	19	9
Lublin	62.7	N 1	3	13	1	21	9
Lwów	63.0	E 4	4	12	0	20	11
Poznań	63.8	cisza	0	10	5	16	4
Bydgoszcz	62.4	W 2	0	12	sład.	21	11
Toruń	62.7	W 2	1	12	0	23	8
Poznań	61.9	SSW 3	3	12	0	19	9
Toruń	-	-	-	-	-	-	-
Bydgoszcz	-	-	-	-	-	-	-
Długie	-	-	-	-	-	-	-
Kalisz	-	-	-	-	-	-	-
Hel	-	-	-	-	-	-	-
Płock	-	-	-	-	-	-	-
Anglia							
Gibraltar	60.6	S 6	2	12	sład.	16	12
Leamington	-	-	-	-	-	-	-
Stornoway	-	-	-	-	-	-	-
Aberdeen	-	-	-	-	-	-	-
Holy Head	-	-	-	-	-	-	-
Valentia	-	-	-	-	-	-	-
Scilly	-	-	-	-	-	-	-
Yarmouth	57.8	-	-	-	-	-	-
Włochy							
Palermo	60.2	SW 5	3	15	1	33	16
Ustica	61.0	S 6	3	12	sład.	-	-
Francja							
Cap Nez	-	-	-	-	-	-	-
St. Mathieu	61.0	SW 4	chmury	16	2	20	15
Paryż	62.1	S 2	1	14	2	22	13
Dijon	-	-	-	-	-	-	-
St. Dizier	-	-	-	-	-	-	-
Clermont	-	-	-	-	-	-	-
Limoges	64.3	SE 4	3	19	0	17	14
Clermont	-	-	-	-	-	-	-
Montsouris	-	-	-	-	-	-	-
Bruxelles	-	-	-	-	-	-	-
Niemcy							
Kassel	57.1	NW 2	3	13	4	15	11
Berlin	59.7	NW 3	2	14	6	16	12
Hamburg	59.4	SW 3	4	13	2	16	10
Hannover	59.7	SW 3	2	14	5	18	12
Berlin	62.0	WSW 2	2	13	2	18	13
Potsdam	-	-	-	-	-	-	-
Poczdam	61.9	cisza	2	15	1	21	7
Hamburg	63.2	— " —	1	12	2	15	11
Magdeburg	63.0	SW 4	3	13	8	14	10
Szwajcaria							
Genewa	63.4	W 1	0	13	12	-	-
Zurich	63.5	NW 4	3	11	6	-	-
Lucerna	61.1	N 1	0	15	0	-	-
Austria							
Hohenpeissenberg	55.5	SW 6	4	13	6	14	11
Kremsmünster	48.7	W 4	4	15	12	16	13
Hannenhaide	50.0	WNW 8	4	13	5	13	12
Hermannskogel	54.9	WNW 12	4	12	2	13	11
Hermannskogel	57.5	WSW 14	4	13	6	14	11

Stacja	Ciśnienie (760 + ...)	Wiatr	Zachmurzenie (skala)	Temp. °C	Opady (mm)	Temp. Max	Temp. Min
Szwecja							
Stockholm	-	-	-	-	-	-	-
Helsingland	58.4	NW 8	4	15	0		
Haparanda	-	-	-	-	-	-	-
Visby	-	-	-	-	-	-	-
Karlstad	55.5	SW 6	4	13	6	-	-
Stockholm	-	-	-	-	-	-	-
Jonkoping	-	-	-	-	-	-	-
Finlandia							
Wisborg	-	-	-	-	-	-	-
Ponthal	-	-	-	-	-	-	-
Haapa	49.9	cisza	2	13	12	-	-
Sandesnes	51.0	WNW 4	4	13	sład.	-	-
Helsinki	-	-	-	-	-	-	-
Simpele	-	-	-	-	-	-	-
Kuopio	-	-	-	-	-	-	-
Wasa	-	-	-	-	-	-	-
Sodankylä	-	-	-	-	-	-	-
Rosja							
Pskow (Pskau)	-	-	-	-	-	-	-
Pogost	-	-	-	-	-	-	-
Petersburg	-	-	-	-	-	-	-
Petersburg	-	-	-	-	-	-	-
Wologda	-	-	-	-	-	-	-
Wiatka	-	-	-	-	-	-	-
Niemcy							
Wien	62.4	W 5	0	16	0	22	
Feldkirch	-	-	-	-	-	-	-
Innsbruck	-	-	-	-	-	-	-
Klagenfurt	-	-	-	-	-	-	-
Czechy							
Praha	62.5	SSE 2	2	14	6	17	
Lysa (Libus)	62.4	S 4	4	11	9	14	
Ceske Budej.	-	-	-	-	-	-	-
Prachatice	-	-	-	-	-	-	-
Pisek	-	-	-	-	-	-	-
Pisek	63.0	cisza	1	10	0	20	
Węgry							
Budapest	60.4	E 2	1	16	0	25	
Szeged	61.9	NE 2	1	14	0	22	
Szeged	60.6	W 2	4	12	3	23	
Mukacevo	-	-	-	-	-	-	-
Pecsvar	-	-	-	-	-	-	-
Pecsvar	-	-	-	-	-	-	-
Turcja							
Corfu	-	-	-	-	-	-	-
Florina	-	-	-	-	-	-	-
Smyrna	-	-	-	-	-	-	-
Rodos	-	-	-	-	-	-	-
Nagidos	-	-	-	-	-	-	-
Beirut	-	-	-	-	-	-	-
Mudania	-	-	-	-	-	-	-
Palermo	-	-	-	-	-	-	-
Bułgaria							
Prosgard	-	-	-	-	-	-	-
Phaurne	-	-	-	-	-	-	-
Sofia	17.8	SW 4	2	19	sład.	29	
Kustendjapol	-	-	-	-	-	-	-
Athenes	-	-	-	-	-	-	-
Sofia	59.6	NW 6	1	23	-	-	
Paris	-	-	-	-	-	-	-
Wien	-	-	-	-	-	-	-
Innsbruck Stadt	-	-	-	-	-	-	-
Innsbruck (296 m)	-	-	-	-	-	-	-
Schaan (460 m)	-	-	-	-	-	-	-

Spostrzeżenia proroczo

Stacja	Ciśnienie	Wiatr	700	1000	2000	3000	4000	5000	6000	7000	8000	9000	10000	Opady
Wiatr, kierunek			SE 5	SE 5	SSW 5	SSW 8	SSW 10	SSW 15	SSW 15	SSW 18	SSW 14	SSW 12	SSW 27	
Poznań	-	-	W 5	W 8	WSW 9	W 8	WSW 10	WSW 10	WSW 10	SW 14	SW 11	-	-	-
												5000	4500	

Spostrzeżenia atmosferyczne z dnia 16. VIII. 1921 r.
Wiatr: Kierunek, a także na wschód od Polski, natężenie -
Opady: ilość, rodzaj, czas trwania itp. W Polsce przeważnie chmurno, dość ciepło, miejscami lekkie deszcze -

Wydawnictwo Państwowego Instytutu Meteorologicznego w Warszawie

wraz z danemi Głównej Wojskowej Stacji Meteorologicznej

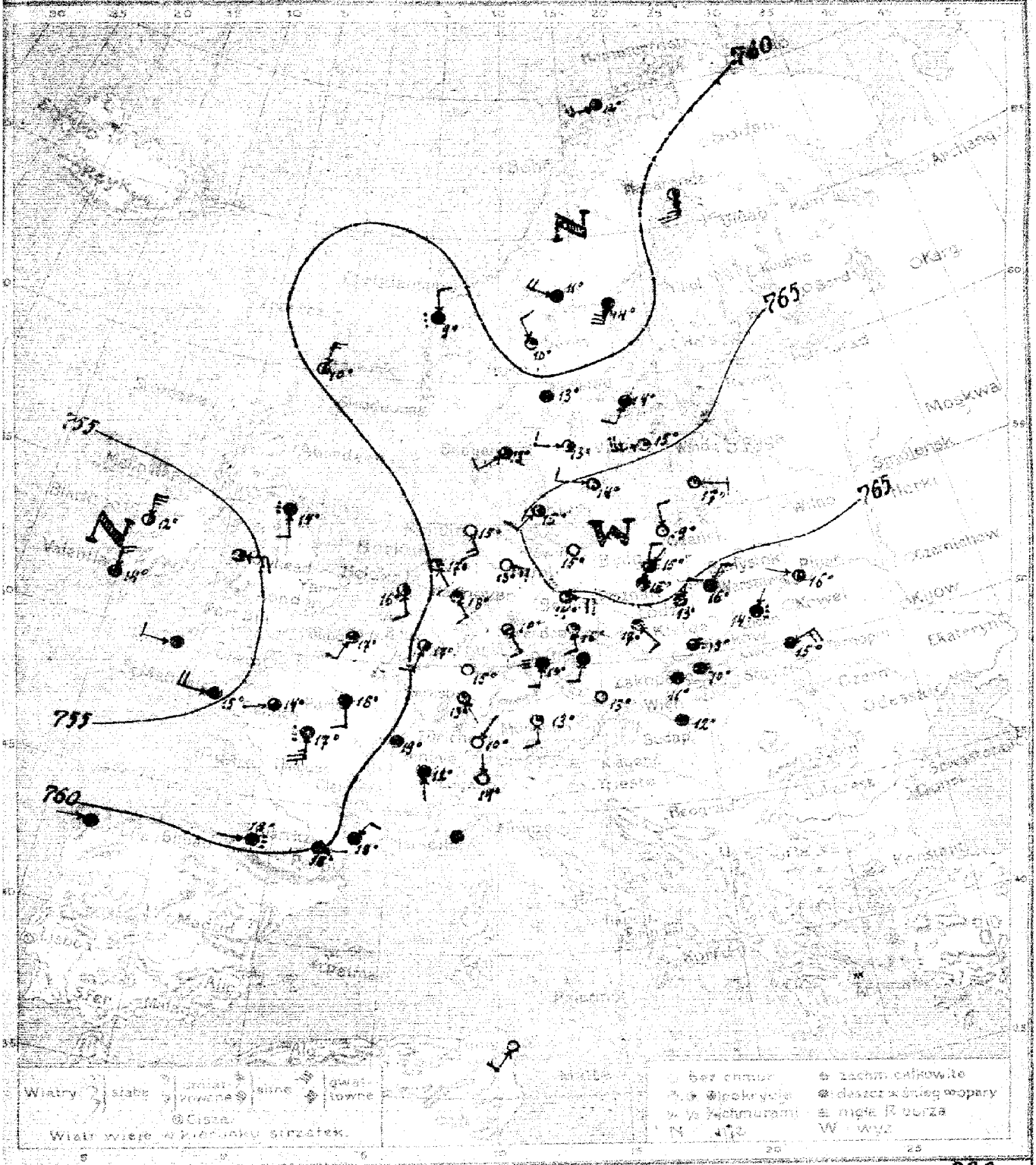

Warszawa. Mapa pogody z dnia 17. VIII. [ŚRODA] 1921 r. 7 rano. Rocznik II. No 229

Przewidywany przebieg pogody w ciągu doby następnej: ZACHMURZENIE ZMIENNE, NIECO CIEPLEJ, SŁABE WIATRY PÓŁNOCNO-WSCHODNIE I WSCHODNIE.

L. B.

Wydano dnia 17. VIII. 1921 r. o godz. 12h 45m.

Synoptyczny meteorologiczny — Carte Synoptique météorologique

Stacja	Ciśnienie Pressions	Wiatr Vents m/s	Zachmu Etat	Temp °C	Opady mm	Temp Max	Temp Min
Polska							
Wilno	-	-	-	-	-	-	-
Poznań	63.6	NNW1	2	16	0	24	14
Lwów	64.7	NE2	4	15	2	22	14
Warszawa	64.7	NE2	4	16	14	25	13
Łódź	64.6	NE2	4	13	2	22	11
Kalisz	63.9	NE1	deszcz	14	19	19	10
Lublin	63.0	ENE6	4	15	sład.	18	14
Petersburg	65.0	cisza	deszcz	10	7	17	7
Rewel	64.6	cisza	deszcz	13	3	23	12
Moskwa	64.4	SSE2	mgła	13	2	23	12
Archangielsk	-	-	-	-	-	-	-
Perm	-	-	-	-	-	-	-
Jekaterinburg	-	-	-	-	-	-	-
Orenburg	-	-	-	-	-	-	-
Kazań	-	-	-	-	-	-	-
Saratów	-	-	-	-	-	-	-
Orel	-	-	-	-	-	-	-
Charków	-	-	-	-	-	-	-
Kijów	-	-	-	-	-	-	-
Tarnopol	-	-	-	-	-	-	-
Odessa	-	-	-	-	-	-	-
Simferopol	-	-	-	-	-	-	-
Sewastopol	-	-	-	-	-	-	-
Rostów	-	-	-	-	-	-	-
Tyflis	-	-	-	-	-	-	-
Baku	-	-	-	-	-	-	-
Astrachań	-	-	-	-	-	-	-
Petersburg	65.1	NNE2	4	15	0	22	12
Rewel	-	-	-	-	-	-	-
Helsingfors	65.4	NE1	3	15	0	22	11
Christiania	-	-	-	-	-	-	-
Tromsö	-	-	-	-	-	-	-
Hall	-	-	-	-	-	-	-
Haparanda	-	-	-	-	-	-	-
Archangielsk	64.7	SW2	1	14	0	21	7
Wisby	65.6	cisza	1	15	0	22	11
Lerwick	62.6	NE6	2	10	0	-	-
Stornoway	-	-	-	-	-	-	-
Aberdeen	-	-	-	-	-	-	-
Hull	-	-	-	-	-	-	-
Valentia	54.0	E6	3	-	-	-	-
Scilly	54.0	NNW3	3	14	0	-	-
Ilfracombe	52.6	W1	3	-	-	-	-
Dublin	55.6	SSE4	deszcz	14	0	-	-
Holyhead	58.4	SSE4	2	11	2	-	-
Yarmouth	57.6	SE6	3	17	0	21	12
Oxford	-	-	-	-	-	-	-
Nieuwediep	-	-	-	-	-	-	-
Paryż	54.7	W3	4	15	-	27	11
Brest	57.5	SSE1	4	18	-	26	17
Biarritz	61.8	cisza	4	19	0	23	9
Le d'Aix	-	-	-	-	-	-	-
Clermont	-	-	-	-	-	-	-
Limoges	-	-	-	-	-	-	-
Nantes	58.4	WSW1	deszcz	18	1	34	17
Rochefort	55.6	WSW1	3	14	7	23	14
Marsylia	62.6	SE1	1	13	0	21	9
Bordeaux	62.0	SSE6	0	15	sład.	16	12
Belfort	62.7	SE4	1	17	0	19	12
Hamburg	63.2	ESE6	0	13	sład.	18	11
Norderney	63.1	cisza	0	15	0	19	11
Berlin	64.8	ESE2	3	14	0	19	8
Poznań	64.1	SSE2	1	15	0	18	11
Szczecin	63.9	SE4	1	17	0	23	8
Frankfurt n/O	-	-	-	-	-	-	-
Münster	63.0	S4	1	13	3	17	8
Karlsruhe	63.5	ENE4	1	13	3	17	8
Genua	62.5	S1	4	12	0	-	-
Parma	62.7	NE1	0	10	0	-	-
Livorno	63.4	N1	0	14	0	-	-
Spezzia	-	-	-	-	-	-	-
Florencja	-	-	-	-	-	-	-
Perugia	-	-	-	-	-	-	-
Rzym	-	-	-	-	-	-	-
Neapol	-	-	-	-	-	-	-
Foggia	-	-	-	-	-	-	-
Reggio	-	-	-	-	-	-	-

Stacja	Ciśnienie	Wiatr	Zachmu	Temp	Opady	Temp	
Szwecja							
Jacobshavn	62.1	SW2	3	14	1	-	-
Hernösand	58.4	S12	2	14	2	-	-
Haparanda	62.2	S10	2	15	0	-	-
Visby	64.7	WSW10	0	15	0	-	-
Kopenhaga	60.8	cisza	2	13	11	-	-
Skagen	-	-	-	-	-	-	-
Jutland	-	-	-	-	-	-	-
Jankoping	-	-	-	-	-	-	-
Jutland	55.5	SW3	2	12	-	-	-
Zeistan	61.1	NW4	2	12	-	-	-
Bergen	-	-	-	-	-	-	-
Skudesnes	-	-	-	-	-	-	-
Helgoland	-	-	-	-	-	-	-
Skagen	-	-	-	-	-	-	-
Kopenhaga	-	-	-	-	-	-	-
Wisby	-	-	-	-	-	-	-
Sztokholm	-	-	-	-	-	-	-
Visby	-	-	-	-	-	-	-
Helsingfors	-	-	-	-	-	-	-
Petersburg	-	-	-	-	-	-	-
Reval	-	-	-	-	-	-	-
Pernigawa	-	-	-	-	-	-	-
Archangielsk	-	-	-	-	-	-	-
Wisła	62.1	NNW2	0	-	-	-	-
Flisbourg	-	-	-	-	-	-	-
LINZ	63.4	cisza	0	15	0	20	10
GRAZ	62.8	W4	1	15	24	21	9
Praga	64.6	SW2	0	-	-	-	-
Egerlitzberg	64.2	S2	mgła	10	sład.	16	8
Pola	-	-	-	-	-	-	-
Santa Lucia	-	-	-	-	-	-	-
Innsbruck	-	-	-	-	-	-	-
Pontebba	-	-	-	-	-	-	-
Pragersko	64.4	cisza	-	11	0	24	8
Budapeszt	-	-	-	-	-	-	-
Szombathely	-	-	-	-	-	-	-
Szeged	-	-	-	-	-	-	-
Segedyn	-	-	-	-	-	-	-
Michael	-	-	-	-	-	-	-
Corfu	62.5	W1	0	-	-	-	-
Patras	-	-	-	-	-	-	-
Grenada	-	-	-	-	-	-	-
Messina	-	-	-	-	-	-	-
Lecce	-	-	-	-	-	-	-
Foggia	-	-	-	-	-	-	-
Napoli	-	-	-	-	-	-	-
Rzym	-	-	-	-	-	-	-
Livorno	-	-	-	-	-	-	-
Genua	-	-	-	-	-	-	-
Parma	-	-	-	-	-	-	-
Genua	-	-	-	-	-	-	-
Spezzia	-	-	-	-	-	-	-
Florencja	-	-	-	-	-	-	-
Perugia	-	-	-	-	-	-	-
Rzym	-	-	-	-	-	-	-
Neapol	-	-	-	-	-	-	-
Foggia	-	-	-	-	-	-	-
Reggio	-	-	-	-	-	-	-
Brindisi	-	-	-	-	-	-	-
Lecce	-	-	-	-	-	-	-
Messina	-	-	-	-	-	-	-
Corfu	-	-	-	-	-	-	-
Patras	-	-	-	-	-	-	-
Grenada	-	-	-	-	-	-	-
Jacobshavn	-	-	-	-	-	-	-
Reykjavik	-	-	-	-	-	-	-
Grimsey	-	-	-	-	-	-	-
Akureyri	-	-	-	-	-	-	-
Seydisfjord	-	-	-	-	-	-	-
Stornoway	62.4	SW4	0	-	-	-	-
Valentia	-	-	-	-	-	-	-
Scilly	-	-	-	-	-	-	-
Lerwick	-	-	-	-	-	-	-
Shetlandy	-	-	-	-	-	-	-
Hebrydy	-	-	-	-	-	-	-
Szkocja	-	-	-	-	-	-	-

Spostrzeżenia pilotowe

Stacja	Czas	Wiatr m/s	500	1000	1500	2000	2500	3000	3500	4000	4500	5000	Strona obłoczna chmur	Rodzaj chmur	Uwagi
Warszawa	-	cisza	ENE3	ENE4	ENE5	ENE4	ENE5	-	-	-	-	-	-	17 15	-	-	-

Ogólny stan atmosfery w dniu 17. VIII. 1921 r.

Niż barometryczny nad Islandją, drugi niż nad Skandynawją przesuwa się w kierunku północno-zachodnim. Wyżowe ciśnienie nad południowym Bałtykiem. Na Polsce pochmurno, miejscami opady, wiatry północno-wschodnie. —

Wydawnictwo Państwowego Instytutu Meteorologicznego w Warszawie

wraz z danemi Głównej Wojskowej Stacji Meteorologicznej.

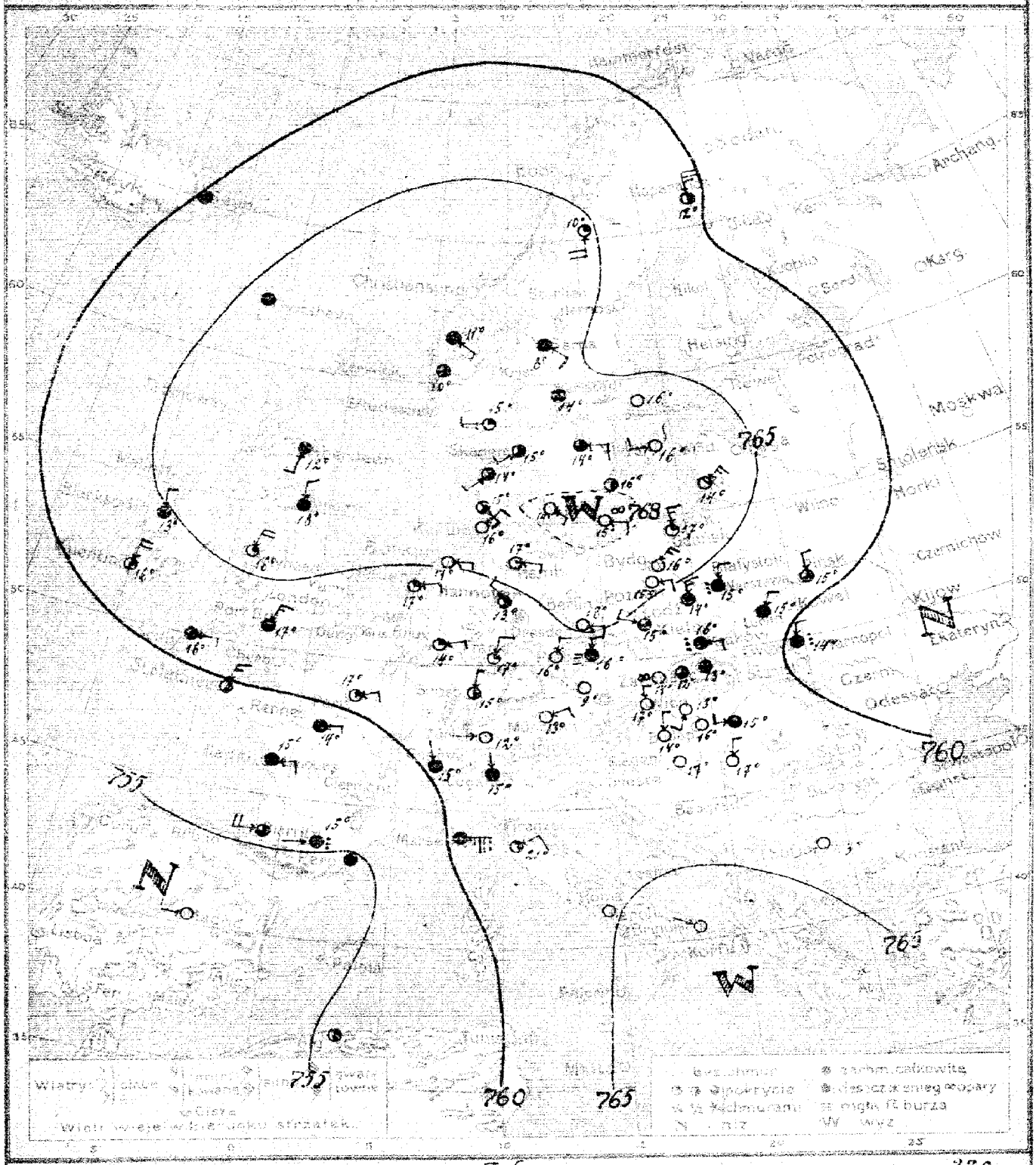

Warszawa. Mapa pogody z dnia 18. VIII [CZWARTEK] 1921 r. Tyrany. Rocznik II. № 230

Przewidywany przebieg pogody w ciągu doby następnej NAJPIERW POCHMURNO, MIEJSCAMI JESZCZE OPADY, POTEM POLEPSZENIE SIĘ STANU POGODY, CHŁODNO, WIATRY Z KIERUNKÓW PÓŁNOCNYCH.

Wydano dnia 18. VIII. 1921 r. o godz. 13h 45m

Spostrzeżenia meteorologiczne z dnia 8 sierpnia 1926 roku

Stacje	Ciśnienie (mm)	Wiatr	Zachmanie (cyfrą)	Temp. °C	Opady (mm)	Temp. Max.	Temp. Min.
Hel							
Ustka	61.4	WSW 2	3	15	0	24	12
Łeba							
Władysławowo							
Lisi Nos		NE 1	słaba	15	słaby	20	15
Tczew		W 1	4	14	0	21	14
Malbork	60.4	NE 4	4	15	0	21	14
Chełmża	59.2	W 2	dobra	14	7	20	13
Toruń							
Włocławek							
Kutno							
Łowicz	64.7	ciepło	4	15	3	14	10
Łódź	65.6	W 2	dobra	16	2	19	15
Piotrków							
Kielce							
Poznań	65.6	E 6	0	15	0	20	10
Leszno							
Jarocin	66.0	NE 6	0	16	0	23	11
Ostrów							
Kalisz							
Konin							
Gniezno							
Inowrocław							
Toruń							
Grudziądz							
Tczew							
Gdańsk							
Elbląg							
Frombork							
Olsztyn							
Ostróda							
Mława							
Ciechanów							
Płock							
Sierpc							
Włocławek							
Kutno							
Łowicz							
Skierniewice							
Łódź							
Piotrków							
Radomsko							
Częstochowa							
Kielce							
Sandomierz							
Tarnów							
Kraków							
Zakopane							
Nowy Sącz							
Rzeszów							
Przemyśl							
Lwów							
Tarnopol							
Stanisławów							
Kołomyja							
Czerniowce							
Stryj							
Drohobycz							
Borysław							
Sambor							
Lwów							
Brody							
Równe							
Łuck							
Włodzimierz							
Kowel							
Brześć n/Bugiem							
Pińsk							
Mozyrz							
Nowogródek							
Baranowicze							
Wilno							
Lida							
Grodno							
Suwałki	66.2	NNW 2	2	14	słaba		
Augustowo							
Ełk	67.1		0	16	0		
Węgorzewo	65.8	cicho	3	14	0		
Kętrzyn							
Olsztyn							
Ostróda							
Iława							
Olsztyn	67.4	NE 2	4	11	0		
Działdowo	67.3	cicho	3	10	słaba		
Brodnica							
Grudziądz							
Chełmno							
Toruń							
Bydgoszcz							
Inowrocław							
Gniezno							
Poznań							
Leszno							
Ostrów							
Kalisz							
Konin							
Turek							
Sieradz							
Łódź							
Pabianice							
Zduńska Wola							
Piotrków							
Tomaszów							
Radomsko							
Częstochowa							
Włoszczowa							
Kielce							
Jędrzejów							
Sandomierz							
Opatów							
Tarnobrzeg							
Nisko							
Rzeszów							
Przeworsk							
Jarosław							
Przemyśl							
Sanok							
Krosno							
Gorlice							
Nowy Sącz							
Limanowa							
Tarnów							
Bochnia							
Wadowice							
Kraków	64.4	cicho	mgła	14	0	20	10
Zakopane	63.2	cicho	0	16	1	21	13
Podhajce	63.2	N 2	0	14	0	24	10
Tarnopol	63.1	cicho	0	17	0	20	10
Buczacz							
Stanisławów							
Kołomyja							
Czerniowce							
Stryj							
Drohobycz							
Borysław							
Sambor							
Lwów							
Brody							
Równe							
Łuck							
Włodzimierz							
Kowel							
Brześć n/Bugiem							
Pińsk							
Mozyrz							
Nowogródek							
Baranowicze							
Wilno							
Lida							
Grodno							
Suwałki							
Augustowo							
Ełk	64.4	SW 1	0	13	0	24	16
Węgorzewo							
Kętrzyn							
Olsztyn							
Ostróda							
Iława							
Olsztyn							
Działdowo							
Brodnica							
Grudziądz							
Chełmno							
Toruń							
Bydgoszcz							
Inowrocław							
Gniezno							
Poznań							
Leszno							
Ostrów							
Kalisz							
Konin							
Turek							
Sieradz							
Łódź							
Pabianice							
Zduńska Wola							
Piotrków							
Tomaszów							
Radomsko							
Częstochowa							
Włoszczowa							
Kielce							
Jędrzejów							
Sandomierz							
Opatów							
Tarnobrzeg							
Nisko							
Rzeszów							
Przeworsk							
Jarosław							
Przemyśl							
Sanok							
Krosno							
Gorlice							
Nowy Sącz							
Limanowa							
Tarnów							
Bochnia							
Wadowice							
Kraków							

Spostrzeżenia aerologiczne.

Stacja	Stan nieba	Kierunek wiatru	500	1000	1500	2000	2500	3000	3500	4000	4500	5000	Granica górna chmur	Rodzaj chmur	Uwagi
Warszawa															
POZNAŃ	-	NE 3	NE 4	NE 8	NE 9	NE 7	NE 6	NE 5	N 4	NW 2	N 3	NW 2	3400		-

Ogólny stan atmosfery w dniu 18. VIII. 1926 r.

Wyż barometryczny nad morzem Północnem i Bałtyckiem, niżki: cyklonowe nad Hiszpanją i nad Europą południowo-wschodnią. W Polsce środkowej i na Śląsku pochmurno; dzisiaj wiatry północne. —

Wydawnictwo Państwowego Instytutu Meteorologicznego w Warszawie

wraz z danemi Głównej Wojskowej Stacji Meteorologicznej.

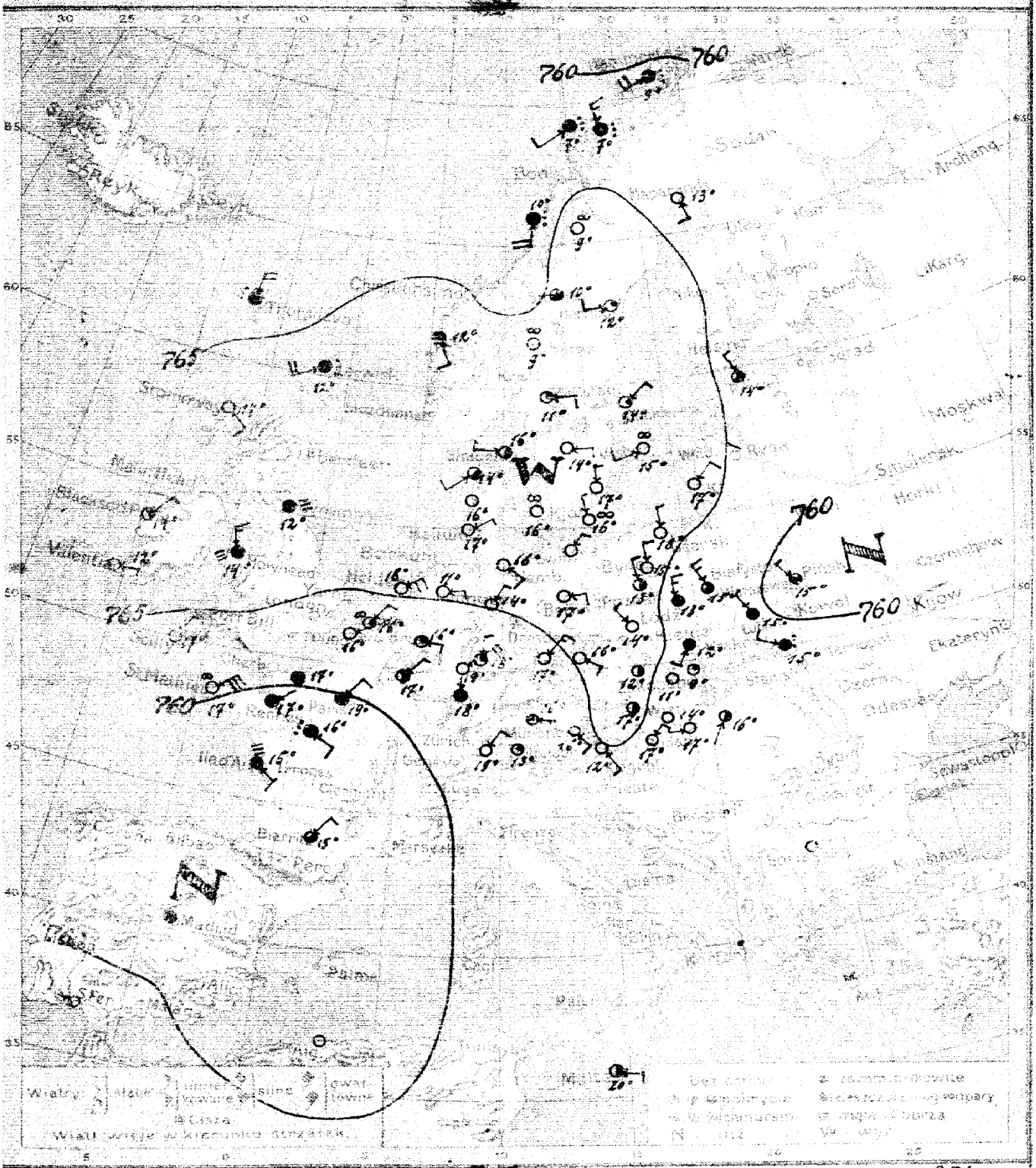

Warszawa. Mapa pogody z dnia 19.VIII [PIĄTEK] 1911 r. Rocznik II. 231.

Przewidywany przebieg pogody w ciągu doby następnej: DOŚĆ POGODNIE, TEMPERATURA BEZ WIĘKSZEJ ZMIANY, SŁABE WIATRY LOKALNE. -

Stk

19.VIII. 1911 r. 12h 30m

Spostrzeżenia meteorologiczne z dnia dzisiejszego rano

	Stacja	Ciśnienie 700 mm.	Wiatr	Zachmurzenie	Temp. °C.	Opady mm.	Temp. Max	Temp. Min
Polska	Wilno	-	-	-	-	-	-	-
	Pińsk	58.4	NW 2	5	15	0	25	15
	Białystok	-	-	-	-	-	-	-
	Brześć n/B	-	-	-	-	-	-	-
	Łuków	61.5	NW4	4	15	2	22	14
	Warszawa	62.6	NW6	3	15	6	20	14
	Łódź	64.3	N6	4	13	0	21	12
	Lublin	60.5	NW2	4	15	1	21	10
	Lwów	61.2	WNW4	deszcz	15	2	20	14
	Zakopane	66.7	czas.	1	9	9	14	7
	Kraków	63.7	SSW4	4	12	4	18	12
	Tarnów	64.1	WNW6	8	13	7	17	13
	Poznań	66.2	NNW2	2	16	0	25	9
	Toruń	-	-	-	-	-	-	-
	Bydgoszcz	65.7	N4	0	15	0	23	11
	Chojnice	-	-	-	-	-	-	-
	Tczew	-	-	-	-	-	-	-
	Hel	-	-	-	-	-	-	-
	Puck	65.1	SW2	0	13	0	19	5
Niem.	Gdańsk	65.5	NNW6	0	16	0	17	13
Anglia	Lerwick	66.5	WSW 5	mgła	12	98	-	-
	Stornoway	66.8	SE 2	0	14	0	-	-
	Aberdeen	-	-	-	-	-	-	-
	Holy Head	66.1	NNW6	mgła	14	Rad	-	-
	Valentia	66.8	E 1	0	15	0	-	-
	Scilly	64.2	NE 1	0	17	3	-	-
	Ejemouth	67.8	czas.	mgła	12	Rad	-	-
Hol.	Helder	65.7	ENE 2	0	16	0	20	17
	Vlissingen	66.1	NE 1	1	16	-	-	-
Francja	Gris Nez	-	-	-	-	-	-	-
	St Mathieu	60.5	NE 2	mgła	18	Rad	-	-
	Paris	59.9	NE 2	4	19	0	27	17
	Dijon	62.4	NE 6	0	19	0	22	14
	Ile d'Aix	64	SE 2	mgła	15	-	-	-
	Clermont	-	-	-	-	-	-	-
	Biarritz	-	-	-	-	-	-	-
	Rennes	58.8	ENE 1	4	17	1	21	14
	Strasbourg	60.4	NNE 4	4	15	0	20	14
Bel.	Bruxelles	-	-	-	-	-	-	-
Niemcy	Kattum	67.8	ENE 2	2	17	0	23	13
	Borkum	-	-	-	-	-	-	-
	Hamburg	67.0	SE 4	2	16	0	24	14
	Swinemünde	67.2	NE 4	2	16	0	20	13
	Berlin	67.4	E 4	0	17	0	27	11
	Dresden	65.2	NW 4	3	14	0	26	7
	Breslau	66.3	NNE 2	1	18	0	27	14
	Frankfurt n/M	66.3	NNE 2	0	18	0	27	13
	München	61.6	E 0	1	16	0	22	9
Szwajc.	Genève	59.9	NNE 8	1	17	0	-	-
	Zurich	61.1	NW 2	1	14	0	-	-
	Lugano	62.1	N 2	1	17	0	-	-
Dania	Kiebenhavn	68.3	czas.	mgła	16	0	19	11
	Skagen	67.8	W 4	2	16	0	21	12
	Haestholm	64.2	SSW 8	8	14	0	17	13
	Blaavandshuk	63.0	-	0	16	0	20	10
	Hammershus	67.2	NNW 2	deszcz	15	0	17	13

	Stacja	Ciśnienie 700 mm.	Wiatr	Zachmurzenie	Temp. °C.	Opady mm.	Temp. Max	Temp. Min
Szwecja	Stockholm	66.6	NE 2	0	14	0	-	-
	Hernösand	66.3	W 4	3	2	0	-	-
	Haparanda	64.3	SSE 4	0	13	6	-	-
	Wisby	65.3	WSW 4	mgła	15	0	-	-
	Karlstad	67.0	N 2	1	14	0	-	-
	Storlien	-	-	-	-	-	-	-
	Jonköping	-	-	-	-	-	-	-
Norwegia	Andenes	62.4	SW 10	deszcz	9	11	-	-
	Bronnö	63.3	S 8	- -	10	Rad	-	-
	Bergen	-	-	-	-	-	-	-
	Skudesnes	-	-	-	-	-	-	-
Finlandya	Helsinki	-	-	-	-	-	-	-
	Sortavala	-	-	-	-	-	-	-
	Kuopio	-	-	-	-	-	-	-
	Wasa	-	-	-	-	-	-	-
	Sodankylä	-	-	-	-	-	-	-
Estonja	Tallin (Reval)	64.4	NW 2	5	14	1	-	-
	Dorpat	-	-	-	-	-	-	-
	Filsand	-	-	-	-	-	-	-
Rosja	Petrograd	-	-	-	-	-	-	-
	Moskwa	-	-	-	-	-	-	-
Austrja	Wien	65.3	czas.	2	17	0	24	12
	Feldkirch	60.1	NE 2	0	19	0	24	13
	Innsbruck	62.0	czas.	1	13	0	28	11
	Klagenfurt	-	-	-	-	-	-	-
Czechosłowacja	Praha	65.4	ESE 2	0	15	0	24	9
	Liger (Cheb)	64.5	NE 6	0	7	0	22	11
	C. Trebova	-	-	-	-	-	-	-
	Stara Puta	-	-	-	-	-	-	-
	Kasaye	-	-	-	-	-	-	-
	Preroh	65.3	czas.	2	12	0	24	8
Węgry	Budapest	62.8	W 2	0	17	0	30	8
	Szombathely	63.5	NE 4	0	11	0	26	9
	Szeged	-	-	-	-	-	-	-
Hiszp.	Madrid	58.3	czas.	4	-	-	-	-
	Oviedo	-	-	-	-	-	-	-
	Palma	-	-	-	-	-	-	-
Włochy	Genua	-	-	-	-	-	-	-
	Florencja	-	-	-	-	-	-	-
	Ancona	-	-	-	-	-	-	-
	Rzym	-	-	-	-	-	-	-
	Neapol	-	-	-	-	-	-	-
	Brindisi	-	-	-	-	-	-	-
	Maddalena	-	-	-	-	-	-	-
	Palermo	-	-	-	-	-	-	-
Bałkany	Belgrad	-	-	-	-	-	-	-
	Bucuresc	-	-	-	-	-	-	-
	Sofia	-	-	-	-	-	-	-
	Konstantynopol	-	-	-	-	-	-	-
	Ateny	-	-	-	-	-	-	-
Stacje górskie	Malen	62.7	E 6	2	10	0	-	-
	Tunis	-	-	-	-	-	-	-
	Alger	57.8	czas.	0	-	-	-	-
	Sonnblick (3106)	-	-	-	-	-	-	-
	Zugspitze (2964)	-	-	-	-	-	-	-
	Santis (2500)	-	-	-	-	-	-	-

Spostrzeżenia pilotowe.

Stacja	Godz.	Wiatr dolny	500	1000	1500	2000	2500	3000	3500	4000	4500	5000	Granica górna chmur	Rodzaj chmur	Uwagi
Warszawa	-	VNW3	NNE 8	NNE 2	NNE 6	NNE 7	[illegible]	NNE 2	NNE 12	-	-	-	3500	-	
Lwów	-	N 2	NNE 14	NE 1	NE 7	NE 6	[illegible]	NNE 3	NNE 7	NNE 11	NNE 14	-	4500	-	

Ogólny plan atmosferyczny w dniu 17. VIII. 1927 r.

Wyż [illegible] Europy bez zmiany nad morzem Północnem, sięgając do Polski z [illegible] na [illegible] nad Szwecją. W Polsce pogoda [illegible]

Wydawnictwo Państwowego Instytutu Meteorologicznego w Warszawie

wraz z danemi Głównej Wojskowej Stacji Meteorologicznej.

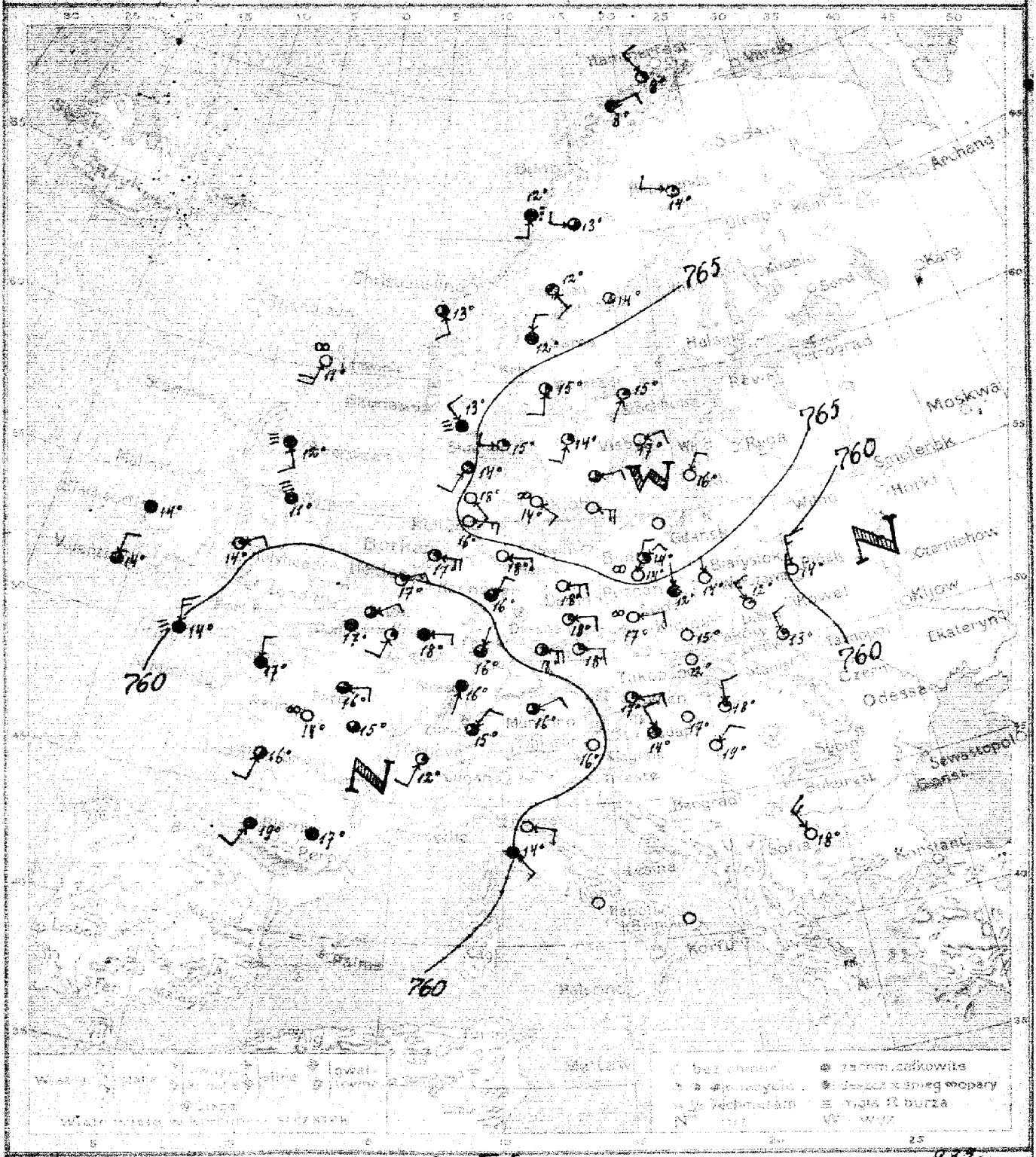

Warszawa. Mapa pogody z dnia 20. VIII [SOBOTA] 1922 r. Rocznik II. № 232.

Przewidywany przebieg pogody w ciągu doby następnej: DOŚĆ POGODNIE, CIEPLEJ, SŁABE WIATRY LOKALNE. —

L. B.

Wydano dnia 20. VIII. 1922 r. o godz. 12h 30m

Spostrzeżenia meteorologiczne z dnia dzisiejszego rano

	Stacja	Ciśnienie 700 mm +	Wiatr	Zachmurzenie	Temp. °C	Opady mm	Temp. Max	Temp. Min.
Polska	Wilno							
	Pińsk	52.5	N6	0	14	1	24	13
	Białystok	-						
	Brześć n/B							
	Łuków	-	-		-		-	
	Warszawa	63.7	N1	0	14	0	24	12
	Łódź	64.3	N2	4	12	0	24	10
	Lublin	62.1	NW4	1	12	0	21	14
	Lwów	61.8	NW4	1	13	6	17	1[illegible]
	Zakopane	64.9	cisza	0	12	0	18	5
	Kraków	64.7	cisza	0	15	0	21	12
	Tarnów	-	-	-	-	-	-	
	Poznań	64.7	NNE4	mgła	14	-	27	1[illegible]
	Toruń	-	-	-	-	-	-	
	Bydgoszcz	65.4	NE4	2	14	0	25	12
	Chojnice	-	-	-	-	-	-	
	Tczew	-	-	-	-	-	-	
	Hel	-	-	-	-	-	-	
	Puck	-	-	-	-	-	-	
W.M.	Gdańsk	-	-	-	-	-	-	
Anglja	Lerwick	61.3	SSW2	l. mgła	11	-	2	
	Stornoway	-	-	-	-	-	-	
	Aberdeen	-	-	-	-	-	-	
	Holy Head	60.6	ENE4	1	14	-	-	
	Valentia	63.1	ENE4	3	14	0	-	
	Scilly	-	-	-	-	-	-	
	Tynemouth	62.8	cisza	mgła	11	ślad	-	
Hol.	Helder	59.0	E6	1	17	0	-	
	Vlissingen	57.5	ENE4	3	15	0	-	
Francja	Gris Nez	-	-	-	-	-		
	St. Mathieu	-	-	-	-	-		
	Paris	56.9	E2	3	16	8	-	
	Dijon	-	-	-	-	-	-	
	Ile d'Aix	-	-	-	-	-	-	
	Clermont	-	-	-	-	-	-	
	Biarritz	57.6	SW2	4	15	0	-	
	Rennes	-	-	-	-	-	-	
	Strasbourg	56.1	SSW1	4	16	0	29	15
Bel.	Bruxelles	-	-	-	-	-	-	
Niemcy	Keitum	64.3	E6	0	16	0	23	12
	Borkum	61.8	ESE6	1	17	0	21	15
	Hamburg	63.5	ESE4	0	18	0	24	15
	Swinemünde	65.2	E2	0	17	0	20	13
	Berlin	64.1	ESE6	0	18	0	29	14
	Dresden	62.2	E4	1	18	0	22	12
	Breslau	62.4	E4	l. mgła	17	0	24	8
	Frankfurt a/M.	58.7	WNE1	3	16	0	-	-
	München	57.1	ENE2	3	16	0	24	10
Szwajc.	Genève	53.4	SSW2	1	12	22	-	-
	Zürich	58.8	NE4	3	15	7	-	-
	Lugano	-	-	-	-	-	-	
Dania	København	66.2	SE4	l. mgła	14	0	22	13
	Skagen	65.2	W2	1	15	0	18	12
	Hanstholm	62.5	SW2	3	14	0	17	12
	Blaavandshuk	65.8	SE4	0	18	0	19	9
	Hammershus	66.1	ESE6	0	13	0	10	11

	Stacja	Ciśnienie 700 mm +	Wiatr	Zachmurzenie	Temp. °C	Opady mm	Temp. Max	Temp. Min.
Szwecja	Stockholm	-						
	Hernösand	6[illegible]	-	-	-			
	Haparanda	62.1	WNW4	2	11	0	-	
	Wisby	67.4	ENE4	0	19	0	-	
	Karlstad	65.5	S4	2	15	0	-	
	Storlien	-	-	-	-	-	-	
	Jönköping	-	-	-	-	-	-	
Norwegja	Andenes	-	-	-	-	-		
	Bronnö	63.0	S4	deszcz	12	2	-	
	Bergen	-	-	-	-	-	-	
	Skudesnes	-	-	-	-	-	-	
Finlandja	Helsinki	-	-	-	-	-	-	
	Sortavala	-	-	-	-	1	-	
	Kuopio	-	-	-	-	-	-	
	Wasa	-	-	-	-	-	-	
	Sodankylä	-	-	-	-	-	-	
Estonja	Tallin (Revel)	-	-	-	-	-	-	
	Dorpat	-	-	-	-	-	-	
	Filsand	-	-	-	-	-	-	
Rosja	Petrograd	-	-	-	-	-	-	
	Moskwa	-	-	-	-	-		
Austrja	Wien	-	-	-	-	-		
	Feldkirch	-	-	-	-	-		
	Innsbruck	-	-	-	-	-	-	
	Klagenfurt	59.8	cisza	0	16	0	25	16
Czechosłowacja	Praha	62.3	ESE4	1	18	0	25	16
	Eger (Cheb)	62.1	E8	2	18	0	22	8
	Č. Třebová	-	-	-	-	-		
	Stara Dala	-	-	-	-	-	-	
	Košyce	-	-	-	-	-		
	Prešov	-	-	-	-	-	-	
Węgry	Budapest	61.7	cisza	0	17	0	30	14
	Szombathely	61.3	NW2	2	14	0	26	11
	Szeged	67.0	cisza	1	18	0	28	17
Hiszp.	Madrid	-	-	-	-	-	-	
	Coruna	-	-	-	-	-		
	Palma	-	-	-	-	-	-	
Włochy	Genova	-	-	-	-	-	-	-
	Firenze	62.2	N12	3	-	-	-	
	Ancona	-	-	-	-	-	-	
	Roma	-	-	-	-	-	-	
	Napoli	62.3	-	-	24	-	-	-
	Brindisi	-	-	-	-	-	-	
	Maddalena	-	-	-	-	-	-	
	Palermo	-	-	-	-	-	-	
Bałkany	Beograd	-	-	-	-	-	-	
	Bucuresti	-	-	-	-	-	-	
	Sofia	60.7	NW4	0	18	0	22	15
	Konstantynopol	-	-	-	-	-	-	
	Athènes	-	-	-				
	Malta	-	-	-				
Afryka	Tunis	-	-					
	Alger	-	-					
Stacje górskie	Sonnblick (3105)	-	-					
	Zugspitze (2964)	-	-					
	Säntis (2500)	-	-	-	-			

Spostrzeżenia pilotowe.

Stacja	Godz	Wiatr dolny	500	1000	1500	2000	2500	3000	3500	4000	4500	5000	Granica górna chmur	Rodzaj chmur	Uwagi
Warszawa	-	NNE1	NNE1.5	N11	N13	NNE15	N14	N15	NNW15	NNW16	N13	-	4640	-	
Poznań	-	NE1	NE3	NNE7	N3	NE2	NE5	NNE9	-	-	-	-	6000	-	-

Ogólny stan atmosfery w dniu 20. VIII. 1921 r.
Wyż barometryczny, który wczoraj leżał nad morzem Północnem, przesunął się w kierunku wschodnim i leży obecnie nad Szwecją i Bałtykiem. [illegible] nad [illegible] [illegible] na wschodzie Polski. W Polsce dość pogodnie, wiatry lekkie.

Wydawnictwo Państwowego Instytutu Meteorologicznego w Warszawie wraz z danemi Głównej Wojskowej Stacji Meteorologicznej. —

Warszawa. Mapa pogody z dnia 21. VIII [NIEDZIELA] 19[illegible] r. 7 rano. Rocznik II. № 233.

Przewidywany przebieg pogody w ciągu doby następnej: DOŚĆ POGODNIE, CIEPŁO, WIATRY Z KIERUNKÓW WSCHODNICH. —

F. L.

Wydano dnia 21. VIII [illegible] r. o godz. 12h 30m.

Spostrzeżenia meteorologiczne z dnia dzisiejszego rano

Stacja	Ciśnienie mm	Wiatr m/s	Zachmurzenie	Temp. °C	Opady mm	Temp. Max	Temp. Min
Wilno	-	-	-	-	-	-	-
Pińsk	-	-	-	-	-	-	-
Białystok	-	-	-	-	-	-	-
Brześć n/B	-	-	-	-	-	-	-
Kielce	-	-	-	-	-	-	-
Warszawa	62.7	E.NE 4	0	13	0	24	11
Łódź	61.4	ENE 2	0	18	0	23	11
Lublin	61.0	N 2	0	12	0	23	10
Lwów	61.2	N 4	3	13	1	21	12
Zakopane	60.0	cisza	0	13	0	20	7
Kraków	61.4	NE 2	0	13	0	22	10
Tarnów							
Poznań	61.3	ENE 4	0	16	0	25	12
Toruń	-	-	-	-	-	-	-
Bydgoszcz	62.9	E 4	1	15	0	23	10
Chojnice	-	-	-	-	-	-	-
Jarocin	-	-	-	-	-	-	-
Hel	-	-	-	-	-	-	-
Rixhöft	-	-	-	-	-	-	-
Helsingfors	-	-	-	-	-	-	-
Stockholm	63.4	ESW 2	1	17	0	-	-
Haparanda	59.8	SW 10	2	17	0	-	-
Wisby	65.9	SE 4	0	16	0	-	-
Karlskrona	-	-	-	-	-	-	-
Skarlen	-	-	-	-	-	-	-
Jönköping	-	-	-	-	-	-	-
Arkona	54.5	WSW 3	desz.	16	11	-	-
Bornholm	62.2	SW 4	4	12	1	-	-
Skagen	-	-	-	-	-	-	-
Skudesnäs	61.1	ENE 2	0	16	0	-	-
Helgoland	-	-	-	-	-	-	-
Norderney	-	-	-	-	-	-	-
Emden	-	-	-	-	-	-	-
Borkum	-	-	-	-	-	-	-
Scheveningen	-	-	-	-	-	-	-
Vlissingen	-	-	-	-	-	-	-
Petersburg	-	-	-	-	-	-	-
Wenden	-	-	-	-	-	-	-
Libau	-	-	-	-	-	-	-
Memel	-	-	-	-	-	-	-
Königsberg	-	-	-	-	-	-	-
Pillau	-	-	-	-	-	-	-
Danzig	-	-	-	-	-	-	-
Thorn	-	-	-	-	-	-	-
Posen	-	-	-	-	-	-	-
Breslau	57.0	SE 4	1	18	0	25	14
Falkenberg	57.6	E 2	deszcz	13	6	21	12
Innsbruck	-	-	-	-	-	-	-
Klagenfurt	60.0	cisza	mgła	16	27	24	11
Preßburg	56.8	E 4	3	17	0	26	14
Ogulin (Fiume)	55.8	NE 4	2	17	0	24	10
C. Fiume	-	-	-	-	-	-	-
Split (Spalato)	-	-	-	-	-	-	-
Lesina	-	-	-	-	-	-	-
Sarajewo	-	-	-	-	-	-	-
Spalato	58.4	E 8	0	17	0	27	14
Budapest	58.3	E 2	2	19	0	28	12
Szombathely	56.9	SE 2	4	18	ślad	26	12
Szeged	56.2	E 4	1	21	0	30	
Modrau	-	-	-	-	-	-	-
Pettau	-	-	-	-	-	-	-
Pakrac	-	-	-	-	-	-	-
Agram	-	-	-	-	-	-	-
Kreuze	56.4	SE 1	3	-	-	-	-
Lemberg	-	-	-	-	-	-	-
Rzeszów	-	-	-	-	-	-	-
Tarnopol	-	-	-	-	-	-	-
Kamieniec	-	-	-	-	-	-	-
Kołomyja	-	-	-	-	-	-	-
Czerniowce	-	-	-	-	-	-	-
Rom	-	-	-	-	-	-	-
Neapol	-	-	-	-	-	-	-
Brindisi	-	-	-	-	-	-	-
Medwedowo	-	-	-	-	-	-	-
Petkowo	-	-	-	-	-	-	-
Belgrad	-	-	-	-	-	-	-
Uskowcze	-	-	-	-	-	-	-
Nisch	-	-	-	-	-	-	-
Konstantynopol	-	-	-	-	-	-	-
Odessa	-	-	-	-	-	-	-
Akkerman	59.0	SE	4	-	-	-	-
Jassy	-	-	-	-	-	-	-
Adjud	58.6	cisza	4	-	-	-	-
Sulina (Delta)	-	-	-	-	-	-	-
Ungheni (Kiew)	-	-	-	-	-	-	-
Kischinew (Odessa)	-	-	-	-	-	-	-

Spostrzeżenia polowe.

Stacja	Cisz.	Wiatr 0-1000	500	1000	1500	2000	2500	3000	3500	4000	4500	5000	Granica chmur	Granica chmur	Uwagi
Warszawa	-	E 3	ESE 8	ENE 7	NE 5	ENE 5	ENE 5	ENE 5	NE 5	NE 10	NE 7	NE 5	SE 45	-	
[illegible]	-	E 4	ESE 16	ESE 12	ESE 10	ESE 10	ESE 11	ESE 11	E 10	E 987	E 6	E 3	6000	-	

Ogólny stan atmosfery w dniu 21. VIII. 1925 r.

Wysokie ciśnienie na zachód od Anglii oraz nad południową Finlandją i Estonją. Niskie ciśnienie nad kanałem La Manche. W Polsce pogodnie, ciepły z lekka [illegible] wiatr wschodni.

Wydawnictwo Państwowego Instytutu Meteorologicznego w Warszawie

wraz z danemi Głównej Wojskowej Stacji Meteorologicznej.

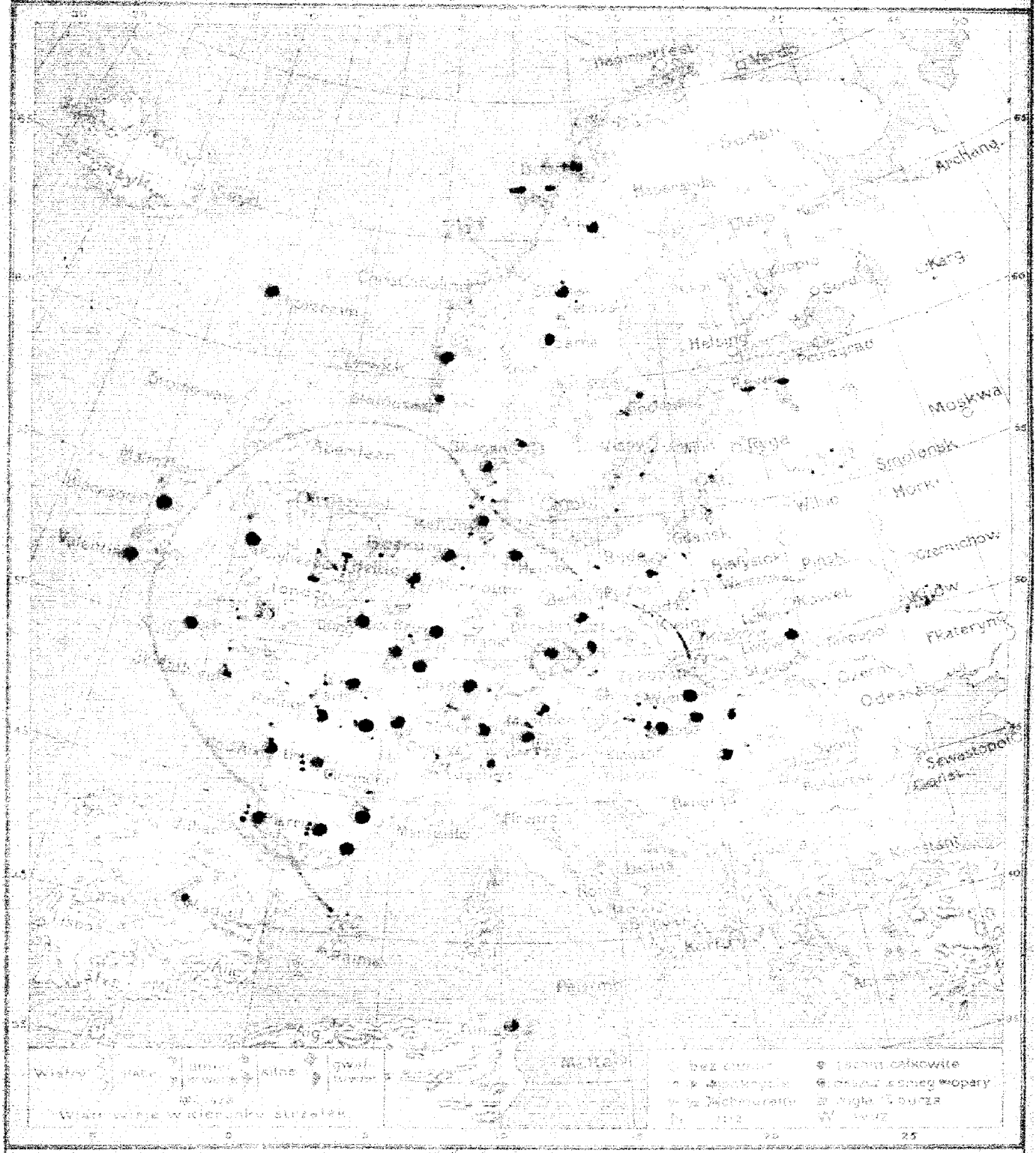

Spostrzeżenia meteorologiczne z dnia dzisiejszego rano

	Stacja	Ciśnienie 700 mm +	Wiatr	Zachmurzenie	Temp. °C	Opady mm	Temp. Max	Temp. Min
Polska	Wilno		[illegible]					
	Pińsk	[illegible]	[illegible]	[illegible]	[illegible]	[illegible]	[illegible]	[illegible]
	Białystok							
	Brześć n/B							
	Łuków							
	Warszawa	[illegible]	[illegible]	[illegible]	[illegible]	[illegible]	[illegible]	[illegible]
	Łódź	[illegible]	[illegible]	[illegible]	[illegible]	[illegible]	[illegible]	[illegible]
	Lublin	[illegible]	[illegible]	[illegible]	[illegible]	[illegible]	[illegible]	[illegible]
	Lwów	[illegible]	[illegible]	[illegible]	[illegible]	[illegible]	[illegible]	[illegible]
	Zakopane	[illegible]	[illegible]	[illegible]	[illegible]	[illegible]	[illegible]	[illegible]
	Kraków	[illegible]	[illegible]	[illegible]	[illegible]	[illegible]	[illegible]	[illegible]
	Tarnów							
	Poznań	[illegible]	[illegible]	[illegible]	[illegible]	[illegible]	[illegible]	[illegible]
	Toruń							
	Bydgoszcz	[illegible]	[illegible]	[illegible]	[illegible]	[illegible]	[illegible]	[illegible]
	Chojnice							
	Tczew							
	Hel							
	Puck							
W.M.	Gdańsk	[illegible]	[illegible]	[illegible]	[illegible]	[illegible]	[illegible]	[illegible]
Anglia	Lerwick			[illegible]	[illegible]	[illegible]		
	Stornoway							
	Aberdeen							
	Holyl Head	[illegible]	[illegible]	[illegible]	[illegible]	[illegible]		
	Valentia	[illegible]	[illegible]	[illegible]	[illegible]	[illegible]		
	Scilly	[illegible]	[illegible]	[illegible]	[illegible]	[illegible]		
	Plymouth	[illegible]	[illegible]	[illegible]	[illegible]	[illegible]		
Hol.	Helder	[illegible]	[illegible]	[illegible]	[illegible]	[illegible]		
	Vlissingen	[illegible]	[illegible]	[illegible]	[illegible]	[illegible]		
Francja	Gris Nez							
	St. Mathieu	[illegible]	[illegible]	[illegible]	[illegible]	[illegible]		
	Paris	[illegible]	[illegible]	[illegible]	[illegible]	[illegible]	[illegible]	[illegible]
	Dijon	[illegible]	[illegible]	[illegible]	[illegible]	[illegible]	[illegible]	[illegible]
	Ile d'Aix	[illegible]	[illegible]	[illegible]	[illegible]	[illegible]		
	Clermont							
	Biarritz	[illegible]	[illegible]	[illegible]	[illegible]	[illegible]	[illegible]	[illegible]
	Rennes	[illegible]	[illegible]	[illegible]	[illegible]	[illegible]	[illegible]	[illegible]
	Strasbourg	[illegible]	[illegible]	[illegible]	[illegible]		[illegible]	[illegible]
Bel.	Bruxelles							
Niemcy	Keitum	[illegible]	[illegible]	[illegible]	[illegible]	[illegible]	[illegible]	[illegible]
	Borkum	[illegible]	[illegible]	[illegible]	[illegible]	[illegible]	[illegible]	[illegible]
	Hamburg							
	Swinemünde	[illegible]	[illegible]	[illegible]	[illegible]	[illegible]	[illegible]	[illegible]
	Berlin	[illegible]	[illegible]	[illegible]	[illegible]	[illegible]	[illegible]	[illegible]
	Dresden	[illegible]	[illegible]	[illegible]	[illegible]	[illegible]	[illegible]	[illegible]
	Breslau	[illegible]	[illegible]	[illegible]	[illegible]	[illegible]	[illegible]	[illegible]
	Frankfurt n/M.							
	München	[illegible]	[illegible]	[illegible]	[illegible]	[illegible]	[illegible]	[illegible]
Szwajc.	Genève	[illegible]	[illegible]	[illegible]	[illegible]	[illegible]		
	Zürich	[illegible]	[illegible]	[illegible]	[illegible]	[illegible]		
	Lugano	[illegible]	[illegible]	[illegible]	[illegible]	[illegible]		
Dania	Kjöbenhavn	[illegible]	[illegible]	[illegible]	[illegible]	[illegible]	[illegible]	[illegible]
	Skagen	[illegible]	[illegible]	[illegible]	[illegible]	[illegible]	[illegible]	[illegible]
	Hanstholm	[illegible]	[illegible]	[illegible]	[illegible]	[illegible]	[illegible]	[illegible]
	Blaavandshuk	[illegible]	[illegible]	[illegible]	[illegible]	[illegible]	[illegible]	[illegible]
	Hammershus	[illegible]	[illegible]	[illegible]	[illegible]	[illegible]	[illegible]	[illegible]

	Stacja	Ciśnienie 700 mm +	Wiatr	Zachmurzenie	Temp. °C	Opady mm	Temp. Max	Temp. Min
Szwecja	Stockholm							
	Hernösand							
	Haparanda							
	Visby		[illegible]					
	Karlstad	[illegible]	[illegible]					
	Storlien							
	Jönköping							
Norwegja	Andenes							
	Bronnö							
	Bergen							
	Skudesnes	[illegible]	[illegible]	[illegible]	[illegible]	[illegible]		
Finlandja	Helsinki							
	Sortavala							
	Kuopio							
	Wasa							
	Sodankylä							
Estonja	Tallin (Reval)							
	Dorpat							
	Filsund							
Rosja	Petrograd							
	Moskwa							
Austrja	Wien	[illegible]	[illegible]	[illegible]	[illegible]	[illegible]	[illegible]	[illegible]
	Feldkirch	[illegible]	[illegible]	[illegible]	[illegible]	[illegible]	[illegible]	[illegible]
	Innsbruck	[illegible]	[illegible]	[illegible]	[illegible]	[illegible]	[illegible]	[illegible]
	Klagenfurt	[illegible]	[illegible]	[illegible]	[illegible]	[illegible]	[illegible]	[illegible]
Czechosłowacja	Praha	[illegible]	[illegible]	[illegible]	[illegible]		[illegible]	[illegible]
	Eger (Cheb)							
	Č. Trebova							
	Stara Dala							
	Koszyce	[illegible]	[illegible]	[illegible]	[illegible]	[illegible]	[illegible]	[illegible]
	Prešov	[illegible]	[illegible]	[illegible]	[illegible]	[illegible]	[illegible]	[illegible]
Węgry	Budapest	[illegible]	[illegible]	[illegible]	[illegible]	[illegible]	[illegible]	[illegible]
	Szombathely	[illegible]	[illegible]	[illegible]	[illegible]	[illegible]	[illegible]	[illegible]
	Szeged							
Hiszp.	Madrid							
	Corona							
	Palma							
Włochy	Genova							
	Firenze							
	Ancona							
	Roma							
	Napoli							
	Brindisi							
	Maddalena							
	Palermo							
Bałkany	Beograd							
	Bucuresti							
	Sofia							
	Konstantynopol							
	Athènes							
	Malta							
Afryka	Tunis							
	Alger							
Stacje górskie	Sonnblick (3105)							
	Zugspitze (2964)							
	Säntis (2500)							

Spostrzeżenia pilotowe.

Stacja	Godz.	Wiatr dolny	500	1000	1500	2000	2500	3000	3500	4000	4500	5000	Grosza dolna chmur	Rodzaj chmur	Uwagi
Warszawa		[illegible]	[illegible]	[illegible]	[illegible]	[illegible]	[illegible]	[illegible]	[illegible]	[illegible]	[illegible]	[illegible]	[illegible]		

[illegible]

Wydawnictwo Państwowego Instytutu Meteorologicznego w Warszawie
wraz z danemi Głównej Wojskowej Stacji Meteorologicznej.

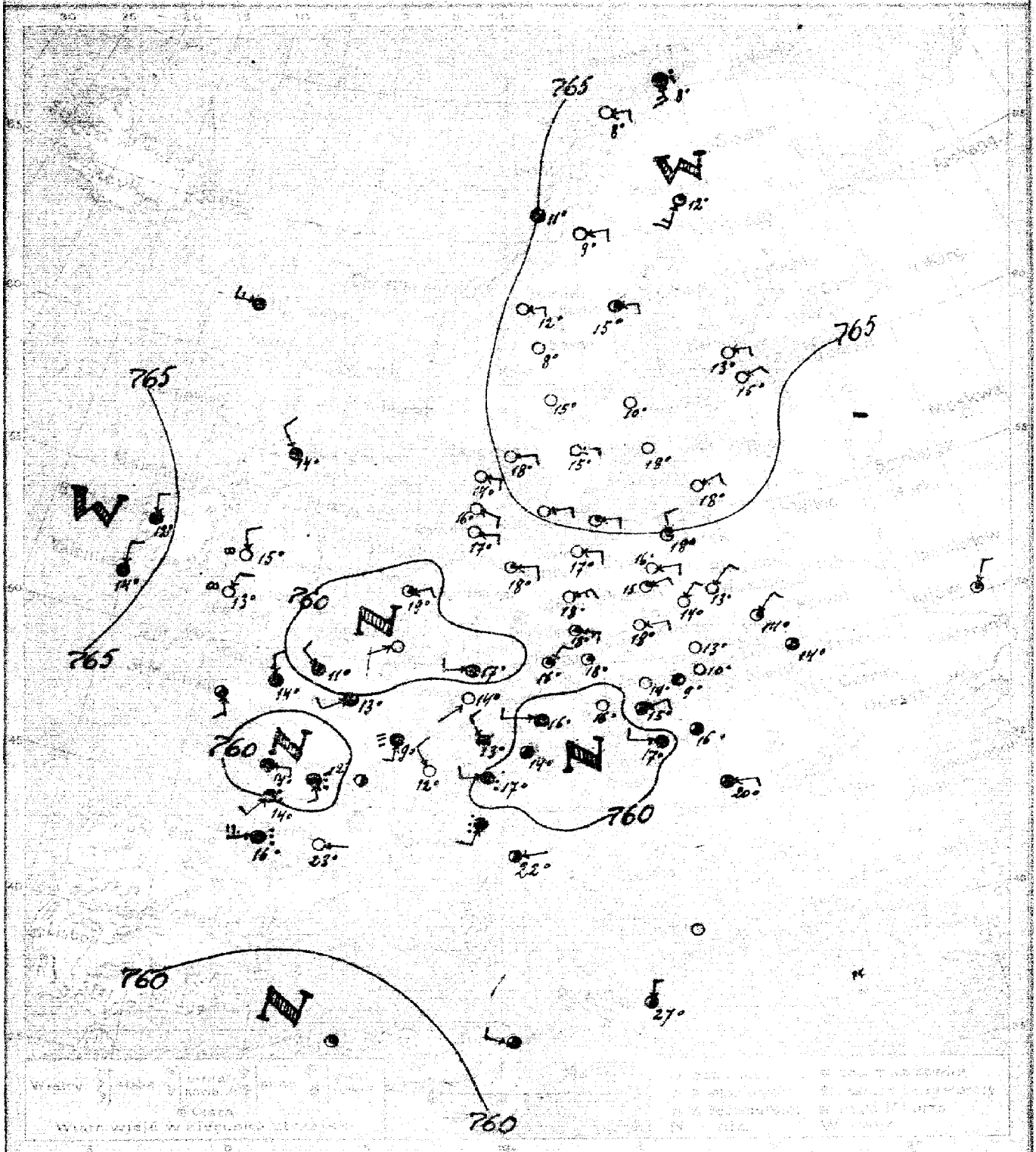

1 Warszawa. Mapa pogody z dnia 23. VIII. [WTOREK] 1921 r. Z zawiadomienia Dziennik N. 235

Przewidywany przebieg pogody w ciągu dnia następnego: DOŚĆ POGODNIE, CIEPŁO, SŁABE WIATRY PÓŁNOCNO-WSCHODNIE I WSCHODNIE.

L. B.

Wydano dnia 23. VIII 1921 r. o godz. 12h 40m.

Spostrzeżenia meteorologiczne z dnia dzisiejszego rano

	Stacja	Ciśnienie 700 mm +	Wiatr	Zachmurzenie	Temp. °C.	Opady mm.	Temp. Max	Temp. Min.
Polska	Wilno							
	Pińsk							
	Białystok							
	Brześć n/B							
	Łuków							
	Warszawa							
	Łódź							
	Lublin							
	Lwów							
	Zakopane							
	Kraków							
	Tarnów							
	Poznań							
	Toruń							
	Bydgoszcz							
	Chojnice							
	Jeżów							
	Hel							
	Pack							
Wł.	Gdańsk							
Anglja	Lerwick							
	Stornoway							
	Aberdeen							
	Holy Head							
	Valencia							
	Scilly							
	Typhoon							
Hol.	Helder							
	Vlissingen							
Francja	Gris Nez							
	St. Mathieu							
	Paris							
	Dijon							
	Ile d'Aix							
	Clermont							
	Biarritz							
	Brussels							
	Strasbourg							
Bel.	Bruxelles							
Niemcy	Keitum							
	Borkum							
	Hamburg							
	Swinemünde							
	Berlin							
	Dresden							
	Breslau							
	Frankfurt a/M.							
	München							
Szwajc.	Genève							
	Zürich							
	Lugano							
Dania	Kjöbenhavn							
	Skagen							
	Hanstholm							
	Blaavandshuk							
	Hammerehus							

	Stacja	Ciśnienie 700 mm +	Wiatr	Zachmurzenie	Temp. °C.	Opady mm.	Temp. Max	Temp. Min.
Szwecja	Stockholm							
	Hernösand							
	Haparanda							
	Wisby							
	Karlstad							
	Storlien							
	Jönköping							
Norwegja	Andenes							
	Bronnö							
	Bergen							
	Skudesnes							
Finlandja	Helsinki							
	Sortavala							
	Kuopio							
	Wasa							
	Sodankylä							
Estonja	Tallin (Rewel)							
	Dorpat							
	Filsand							
Rosja	Petrograd							
	Moskwa							
Austrja	Wien							
	Feldkirch							
	Innsbruck							
	Klagenfurt							
Czechosłowacja	Praha							
	Eger (Cheb)							
	Č. Třebova							
	Stara Dala							
	Koszyce							
	Przerów							
Węgry	Budapest							
	Szombathely							
	Szeged							
Hiszp.	Madrid							
	Corona							
	Palma							
Włochy	Genova							
	Firenze							
	Ancona							
	Roma							
	Napoli							
	Brindisi							
	Maddalena							
	Palermo							
Bałkany	Beograd							
	Bucureşti							
	Sofia							
	Konstantynopol							
	Athènes							
	Malta							
Afryka	Tunis							
	Alger							
Stacje górskie	Sonnblick (3105)							
	Zugspitze (2964)							
	Säntis (2500)							

Spostrzeżenia pilotowe.

Stacja	Godz.	Wiatr dolny	500	1000	1500	2000	2500	3000	3500	4000	4500	5000	Grona dolna chmur	Rodzaj chmur	Uwagi
Warszawa															

Wydawnictwo Państwowego Instytutu Meteorologicznego w Warszawie

wraz z danemi Głównej Wojskowej Stacji Meteorologicznej.

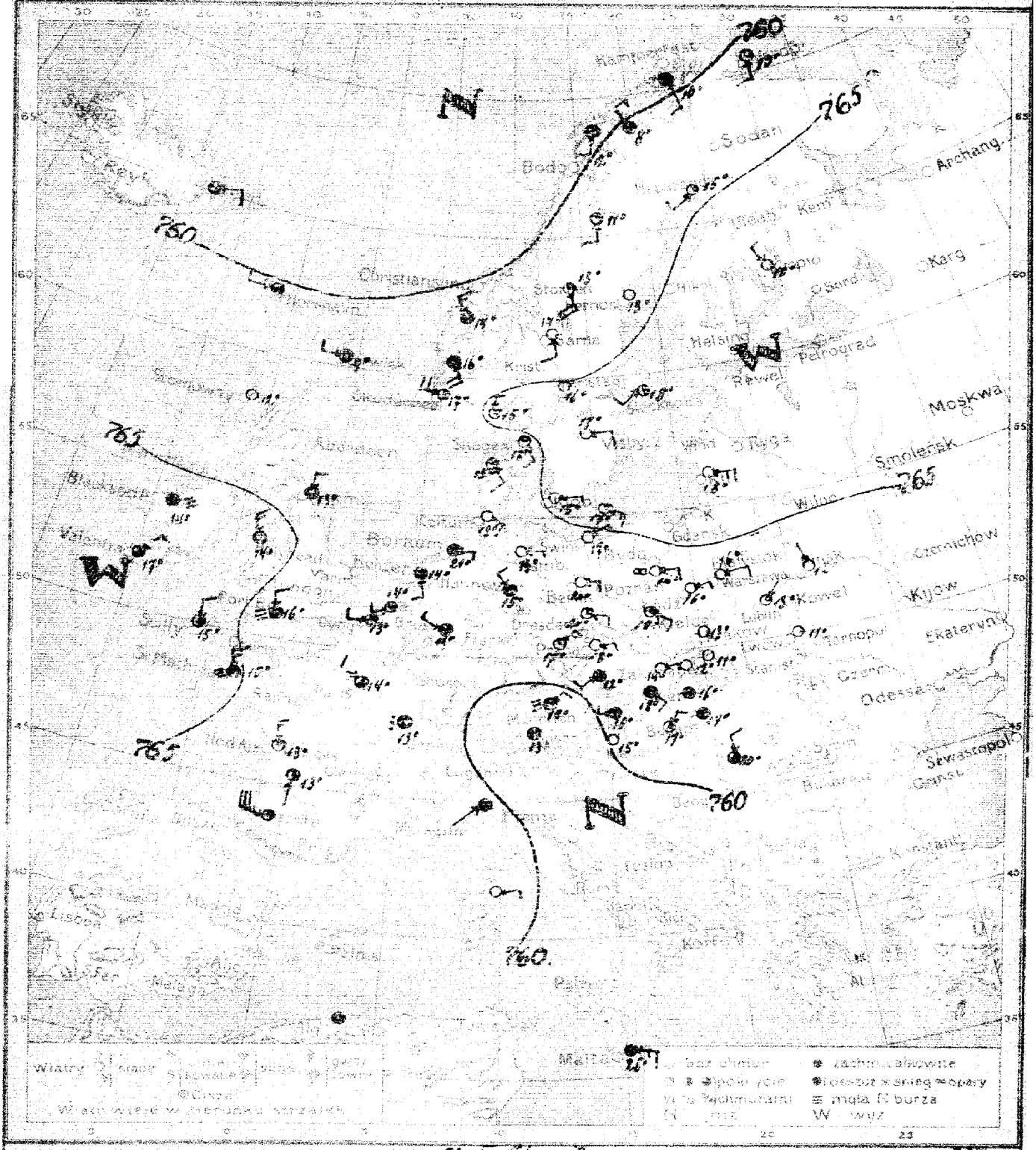

Warszawa. Mapa pogody z dnia 24. VIII. [ŚRODA] 1921 r. z rana Rocznik II № 236

Przewidywany przebieg pogody w ciągu doby następnej: DOŚĆ POGODNIE, CIEPŁO, WIATRY Z KIERUNKÓW WSCHODNICH. –

F. L.

Wydano dnia 24. VIII. 1921 r. o godz. 13h 30m

Spostrzeżenia meteorologiczne z dnia dzisiejszego rano

	Stacja	Ciśnienie 700 mm.	Wiatr m/s	Zachmurzenie	Temp. °C.	Opady mm.	Temp. Max	Temp. Min.
Państwa Bałtyckie	Wilno	-	-	-	-	-	-	-
	Pińsk	63.5	NW W	0	12	0	24	8
	Budapeszt	-	-	-	-	-	-	-
	Brześć B	-	-	-	-	-	-	-
	Łuków	-	-	-	-	-	-	-
	Warszawa	64.8	ENE 4	6	16	0	25	14
	Łódź	64.1	ENE 2	0	16	0	25	14
	Lublin	63.3	NE 1	1	13	0	24	10
	Lwów	64.6	cisza	0	11	0	22	7
	Tokarnia	64.1	cisza	0	17	0	26	6
	Hrubieszów	64.2	- -	0	13	0	23	11
	Tarnów	-	-	-	-	-	-	-
	Poznań	64.6	ENE 4	1 mgła	16	0	26	13
	Toruń	-	-	-	-	-	-	-
	Bydgoszcz	-	-	-	-	-	-	-
	Chojnice	-	-	-	-	-	-	-
	Tczew	-	-	-	-	-	-	-
	Hel	-	-	-	-	-	-	-
	Łeba	-	-	-	-	-	-	-
Niemcy	Gdańsk	64.2	NE	mgła	-	-	-	-
Anglia	Lemvig	64.1	W 2	4	9	4	-	-
	Skarsbjerg	64.5	cisza	0	12	1	-	-
	Aberdeen	-	-	-	-	-	-	-
	Kirkwall	65.6	NNW 6	6	16	0	-	-
	Valentia	64.6	NE 2	3	15	0	-	-
	Scilly	65.3	N 4	2	15	0	-	-
	Lyme Regis	64.3	NE	4	13	słaby	-	-
Holandia	Helder	61.8	S 2	3	14	0	-	-
	Vlissingen	62.0	SW 4	2	14	0	-	-
Belgia	Cap Gris Nez	62.8	WSW 4	1	13	68	-	-
	St. Aschen	65.0	N 1	mgła	15	0	-	-
Francja	Paryż	63.7	NW 3	3	14	0	22	10
	Dijon	61.5	cisza	deszcz	13	9	22	13
	Le Puy	62.6	N 1	1	13	13	-	-
	Clermont	-	-	-	-	-	-	-
	Biarritz	-	-	-	-	-	-	-
	Bordeaux	-	-	-	-	-	-	-
	Strasbourg	-	-	-	-	-	-	-
Belgia	Bruxelles							
Niemcy	Kolberg	63.2	ESE 6	0	18	0	25	14
	Bochum	61.6	E 2	4	21	0	25	13
	Hamburg	62.8	E 2	0	19	0	26	12
	Swinemünde	64.3	NE 4	0	17	0	23	13
	Berlin	61.5	E 4	0	20	0	26	13
	Dresden	62.5	SE 1	1	19	0	26	12
	Breslau	-	-	-	-	-	-	-
	Frankfurt n/M.	61.3	E 2	mgła	15	9	20	14
	München	63.9	W 4	- -	14	0	17	11
Szwajcja	Genève							
	Zurich							
	Lugano							
Dania	Kjöbenhavn	63.2	ESE 4	0	18	0	24	14
	Skagen	64.3	SSE 4	1	18	0	21	14
	Hanstholm	64.2	SE 4	1	15	0	23	12
	Blavandshuk	63.7	SE 4	1	1	0	24	12
	Hammerhus	63.6	E 5	1	14	0	18	12

	Stacja	Ciśnienie 700 mm.	Wiatr m/s	Zachmurzenie	Temp. °C.	Opady mm.	Temp. Max	Temp. Min.
Szwecja	Stockholm	65.4	SW 2	2	18	0	-	-
	Hernösand	63.5	calm	1	13	0	-	-
	Haparanda	64.5	SW 1	1	15	0	-	-
	Wisby	66.9	ESE 2	1	12	0	-	-
	Karlstad	65.6	cisza	0	18	0	-	-
	Storbien	-	-	-	-	-	-	-
	Jönköping	-	-	-	-	-	-	-
Norwegia	Andenes	58.9	S 2	3	12	0	-	-
	Brønnö	-	-	-	-	-	-	-
	Bergen	63.0	SSE 4	4	16	1	-	-
	Skudesnes	63.9	WNW 2	2	17	0	-	-
Finlandya	Helsinki	-	-	-	-	-	-	-
	Sortavala	-	-	-	-	-	-	-
	Kuopio	-	-	-	-	-	-	-
	Wasa	-	-	-	-	-	-	-
	Sodankylä	-	-	-	-	-	-	-
Estonia	Tallin (Reval)	-	-	-	-	-	-	-
	Dorpat	-	-	-	-	-	-	-
	Pilsand	-	-	-	-	-	-	-
Rosja	Petrograd	-	-	-	-	-	-	-
	Moskwa	-	-	-	-	-	-	-
Austro-Węgry	Wien	64.4	ENE 2	4	18	23	23	16
	Feldkirch	59.2	NE 1	4	13	Hail	19	13
	Innsbruck	59.6	cisza	4	13	3	24	12
	Klagenfurt	60.1	- -	0	15	0	25	11
	Praha	61.3	E 2	0	18	0	26	12
	Eger (Cheb)	62.9	NE 6	1	17	0	24	9
	C. Třebová	-	-	-	-	-	-	-
	Stare Dolo	-	-	-	-	-	-	-
	Iłowycze	-	-	-	-	-	-	-
	Przemyśl	62.7	E 2	0	14	0	28	11
Węgry	Budapest	61.9	cisza	4	17	0	29	14
	Szombathely	61.3	NE 2	1	17	11	26	10
	Szeged	61.5	N 2	3	20	-	26	11
Hiszpania	Madrid	-	-	-	-	-	-	-
	Coruna	-	-	-	-	-	-	-
	Palma	-	-	-	-	-	-	-
Włochy	Genua	-	-	-	-	-	-	-
	Firenze	-	-	-	-	-	-	-
	Ancona	-	-	-	-	-	-	-
	Roma	-	-	-	-	-	-	-
	Napoli	-	-	-	-	-	-	-
	Brindisi	-	-	-	-	-	-	-
	Maddalena	-	-	-	-	-	-	-
	Palermo	-	-	-	-	-	-	-
Bałkany	Beograd	-	-	-	-	-	-	-
	Bucureşti	-	-	-	-	-	-	-
	Sofia	-	-	-	-	-	-	-
	Konstantynopol	-	-	-	-	-	-	-
	Athènes	-	-	-	-	-	-	-
Malta	Malta	59.4	ESE 6	4	24	-	-	-
Afryka	Tunis	-	-	-	-	-	-	-
	Alger	-	-	-	-	-	-	-
	Stambluck (3165)	-	-	-	-	-	-	-
	Zugspitze (2964)	-	-	-	-	-	-	-
	Säntis (2500)	-	-	-	-	-	-	-

Spostrzeżenia pilotowe.

Stacja	Godz.	Wiatr do	500	1000	1500	2000	2500	3000	3500	4000	4500	5000	Pionowe załam. chmur	Rodzaj chmur	Uwagi
Warszawa		-	ENE 3	ENE 3	ENE 4	ENE 3	ENE 4	NE 3	NE 4	NNE 3	NNE 3	-	-	4400	2	

Ogólny stan atmosfery w dniu 24. VIII. 1921 r.

Depresja czarnińska nad Bałtykiem i Anglią, niskie nad morzem Północnem. Na Polsce pogodnie, wiatry lokalne. —

Wydawnictwo Państwowego Instytutu Meteorologicznego w Warszawie
wraz z danemi Głównej Wojskowej Stacji Meteorologicznej

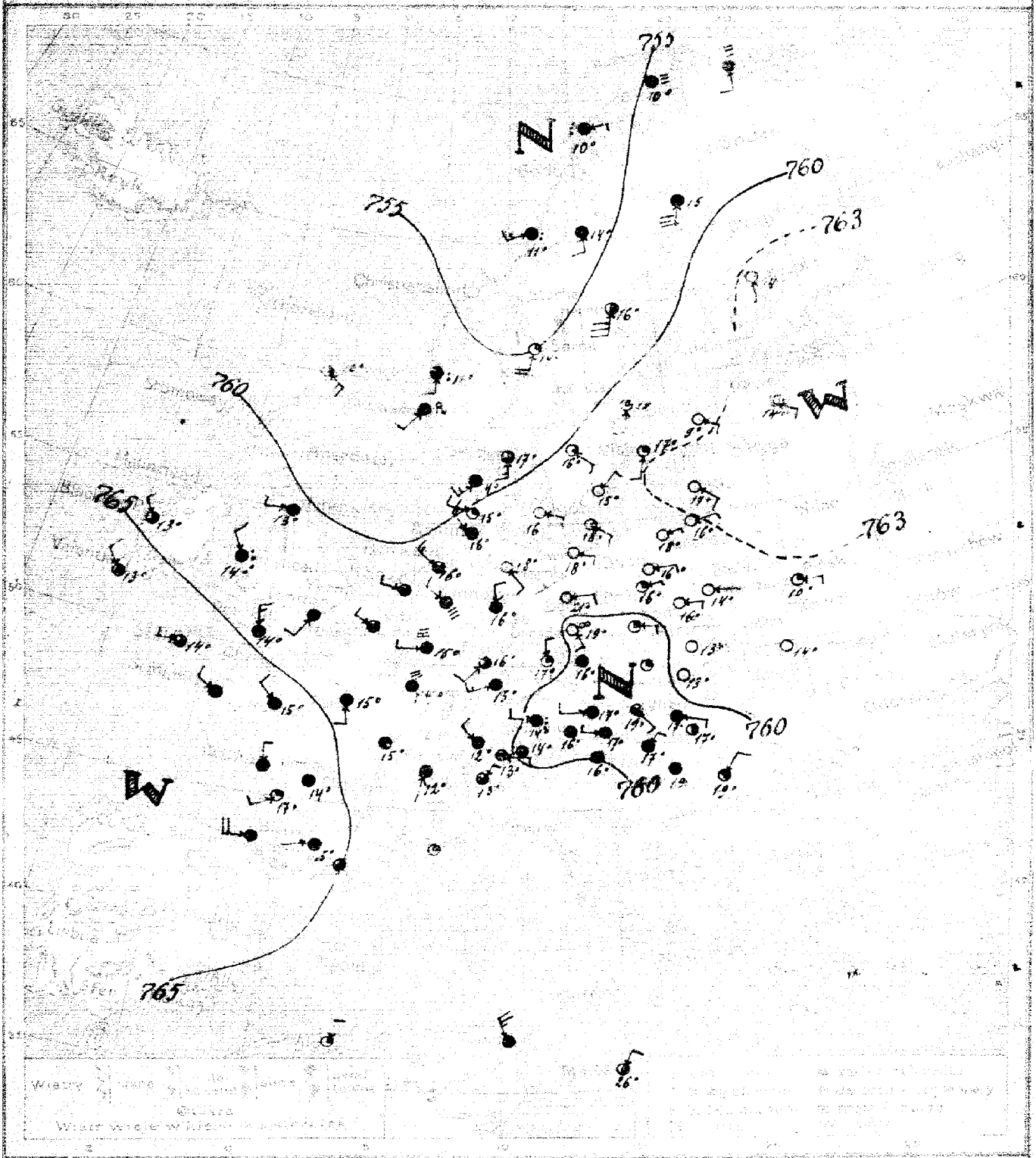

1) Warszawa. Mapa pogody z dnia 25. VIII. [CZWARTEK]. 237

Przewidywany przebieg pogody w ciągu doby następnej. NAJPIERW DOŚĆ POGODNIE, POTEM ZMIANA POGODY: WZROST ZACHMURZENIA, MIEJSCAMI [NA POŁUDNIU POLSKI], SKŁONNOŚĆ DO BURZ I OPADÓW, ZMIANA KIERUNKU WIATRU NA ZACHODNI. WZROST, POTEM LEKKI SPADEK TEMPERATURY. —

Wydano dnia 25. VIII. 8 h godz. 12 h 45 m

Spostrzeżenia meteorologiczne z dnia dzisiejszego rano

	Stacja	Ciśnienie 700 mm+	Wiatr m/s	Zachmurzenie	Temp. °C.	Opady mm.	Temp. Max.	Temp. Min.
Polska	Wilno	-	-	-	-	-	-	-
	Poznań	62.5	E 2	1	10	0	24	13
	Białystok							
	Brześć n/B							
	Tuków	-	-	-	-	-	-	-
	Warszawa	62.3	ESE.	3	14	0	26	12
	Łódź	61.0	E 2	0	16	0	27	14
	Lublin	61.2	NE1	0	12	0	26	10
	Lwów	61.9	cisza	3	14	0	24	8
	Zakopane	-	-	-	-	-	-	-
	Kraków	61.4	cisza	0	24	0	24	10
	Tarnów	61.5	E 2	0	14	0	27	9
	Poznań	61.1	ENE2	1	16	0	18	13
	Turów	-	-	-	-	-	-	-
	Bydgoszcz	62.1	E 2	0	16	0	27	11
	Chojnice							
	Jeziorki							
	Hel							
	Puck							
Niemcy	Gdańsk	62.6	ENE2	0	18	0	20	11
Anglia	Aberdeen	57.5	SE 6	1	10	3	-	-
	Stornoway	60.8	W 4	4	13	ślad	-	-
	Aberdeen	-	-	-	-	-	-	-
	Holyhead	63.3	NW 4	deszcz	-	-	-	-
	Orkanie	67.0	NW 4	3	12	1	-	-
	Scilly	67.3	W 4	3	14	0	-	-
	Yarmouth	63.3	NW 4	deszcz	14	1	-	-
Hol.	Helder	61.6	WNW 4	3	16	0	21	13
	Vlissingen	62.8	NW 2	3	15	0	22	14
Francja	Cap Nez	-	-	-	-	-	-	-
	St. Mathieu	64.1	NW 6	4	-	-	-	-
	Paryż	64.4	S 4	4	15	0	23	14
	Dijon	-	-	-	-	-	-	-
	Le Puy	66.3	NNW 2	mgła	16	0	-	-
	Clermont	-	-	-	-	-	-	-
	Bourges	67.6	W 3	4	-	-	-	-
	Nantes	66.3	NW 4	4	15	0	21	10
	Strasbourg	-	-	-	-	-	-	-
Bel.	Bruxelles	-	-	-	-	-	-	-
Niemcy	Kassel	60.6	NW 6	4	16	0	28	13
	Bodkum	60.3	NW 6	3	16	0	23	17
	Hamburg	60.6	SE 2	0	18	0	27	16
	Swinemünde	61.0	ESE 4	6	18	0	21	16
	Berlin	60.8	E 2	0	21	0	28	14
	Arkadien	59.5	SSE 4	mgła	19	0	25	14
	Breslau	59.7	ESE 3	3	20	0	28	9
	Frankfurt n/M	60.9	SW 4	3	16	1	28	15
	Monachium	59.3	W 6	deszcz	14	2	19	14
Szwajcarja	Genewa	62.1	SSW 1	4	12	10	-	-
	Zurych	62.1	NW 4	4	12	1	-	-
	Lugano	-	-	-	-	-	-	-
Dania	Kjöbenhavn	61.1	ESE 2	0	16	0	22	14
	Skagen	58.2	S 6	3	17	0	19	16
	Hanstholm	58.3	SW 6	4	14	0	24	13
	Blaavandshuk	60.1	WNW 4	1	1	0	23	14
	Hammerhus	61.5	SE 6	2	15	0	18	14

	Stacja	Ciśnienie 700 mm+	Wiatr m/s	Zachmurzenie	Temp. °C	Opady mm	Temp. Max	Temp. Min
Szwecja	Stockholm	61.6	SSW 4	1	13	0	-	-
	Hernösand	56.3	SSW 2	2	16	0	-	-
	Haparanda	57.0	SSW 2	4	15	0	-	-
	Wisby	62.7	S 4	1	17	0	-	-
	Karlstad	59.2	S 2	2	17	0	-	-
	Storlien				-	-	-	-
	Jönköping				-	-	-	-
Norwegja	Andenes	31.9			10	-	-	-
	Bronnö	52.8	WSW 2	- " -	21	13	-	-
	Bergen	56.0	S 4	—	17	18	-	-
	Mandesnes	55.5	SW 4	4			-	-
Finlandja	Helsinki	-	-	-	-	-	-	-
	Sortavala	-	-	-	-	-	-	-
	Kuopio	64.0	S 2	0	14	0		
	Wasa	-	-	-	-	-	-	-
	Sodankylä	-	-	-	-	-	-	-
Estonja	Tallin (Reval)	-	-	-	-	-	-	-
	Dorpat	-	-	-	-	-	-	-
	Filsand	-	-	-	-	-	-	-
Rosja	Petrograd	-	-	-	-	-	-	-
	Moskwa	-	-	-	-	-	-	-
Austrja	Wiedeń	59.2	cisza	3	17	0	23	16
	Feldkirch	61.1	E 4	4	13	0	19	13
	Innsbruck	58.7	cisza	4	14	ślad	24	13
	Klagenfurt	59.5	W 2	4	17	22	23	10
Czechosłowacja	Praha	59.2	cisza	4	16	ślad	26	16
	Eger (Cheb)	61.7	N 4	2	17	- " -	24	12
	C. Třebova	-	-	-	-	-	-	-
	Stara Dala	-	-	-	-	-	-	-
	Kosice	-	-	-	-	-	-	-
	Preszów	-	-	-	-	-	-	-
Węgry	Budapest	58.9	cisza	2	17	ślad	26	14
	Szombathely	58.6	NE 2	4	17	3	24	12
	Szeged	57.6	cisza	4	18	-	30	17
Hiszp.	Madrid	-	-	-	-	-	-	-
	Coruna	-	-	-	-	-	-	-
	Palma	-	-	-	-	-	-	-
Włochy	Genova	-	-	-	-	-	-	-
	Florencja	-	-	-	-	-	-	-
	Ancona	-	-	-	-	-	-	-
	Rzym	-	-	-	-	-	-	-
	Napoli	-	-	-	-	-	-	-
	Brindisi	-	-	-	-	-	-	-
	Maddalena	-	-	-	-	-	-	-
	Palermo	-	-	-	-	-	-	-
Bałkany	Belgrad	-	-	-	-	-	-	-
	Bucuresti	-	-	-	-	-	-	-
	Sofja	-	-	-	-	-	-	-
	Konstantynopol	-	-	-	-	-	-	-
	Athènes	-	-	-	-	-	-	-
Wielka Brytanja	Malta	58.3	NE 2	2	23		-	-
	Tunis	-	-	-	-	-	-	-
	Alger	-	-	-	-	-	-	-
Szwajcarskie góry	Säntis (2505)	-	-	-	-	-	-	-
	Jungfrau (2964)	-	-	-	-	-	-	-
	Säntis (2500)	-	-	-	-	-	-	-

Spostrzeżenia pilotowe.

Stacja	Godz.	Wiatr Zalew	500	1000	1500	2000	2500	3000	3500	4000	4500	5000	Granica dalszej obserw.	Rodzaj chmur	Uwagi
Warszawa	8 19	E 2	ESE 4	NE3	NE3	NE2	W-	NNE4	NE3	NE3	ENE3	NE3	6300		-
Poznań	8 19	ESE 6	SE 7	SE 6	ESE 5	ESE 6	E 4	E 4	NE3	NNE2	NNE 2	ENE 2	3000	-	-

Ogólny stan atmosfery w dniu 23. VIII. 1921 r.

Wysokie ciśnienie z nad Bałtyku przesunęło się nad Estonję, drugie leży nad zatoką Zatokowiska. Niż barometryczny na północy Skandynawji, drugi nad Rosją. 10 82.6. pogodnie, ciepło i sucho, wiatry wschodnie. —

Wydawnictwo Państwowego Instytutu Meteorologicznego w Warszawie
wraz z danemi Głównej Wojskowej Stacji Meteorologicznej.

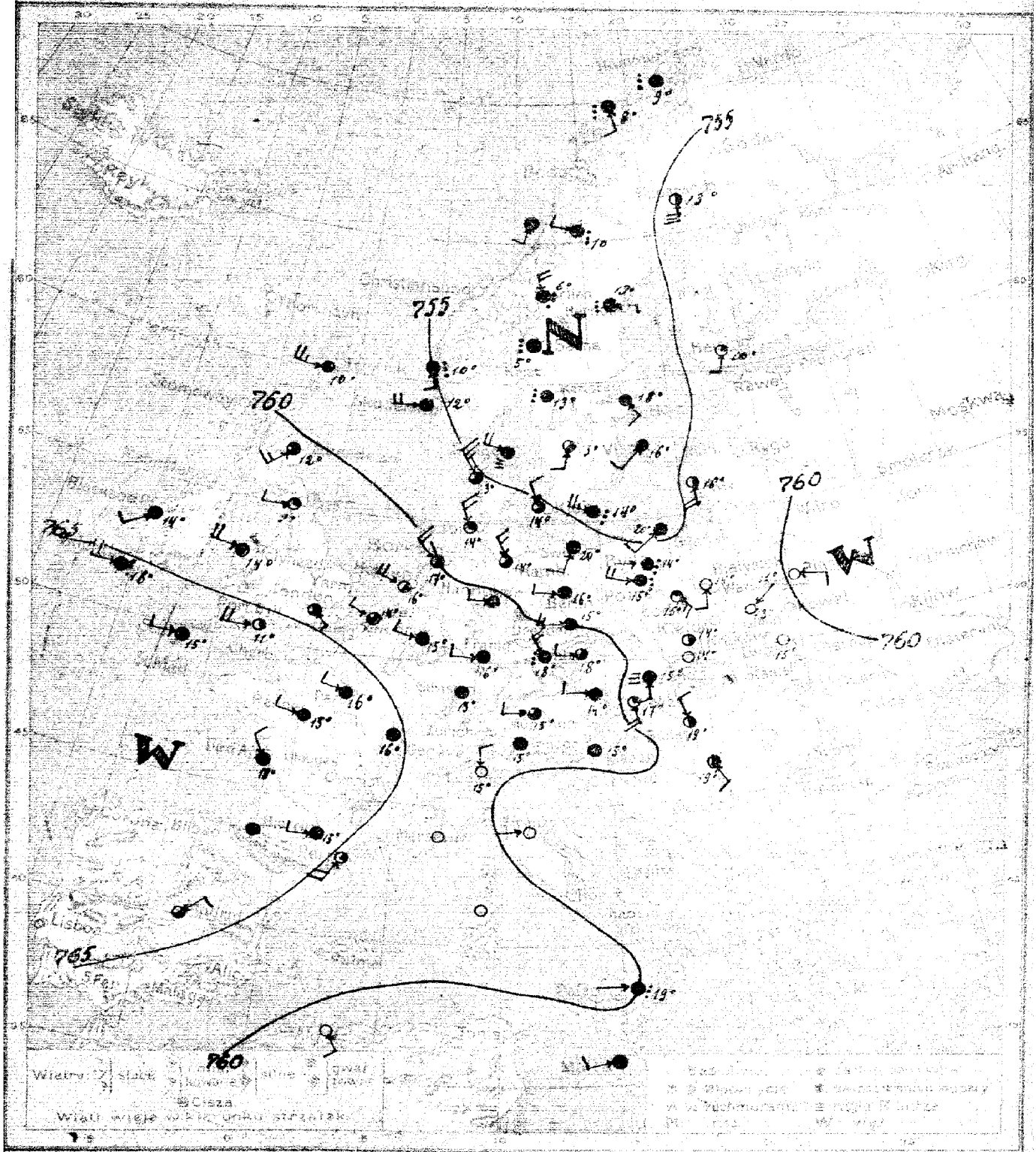

Warszawa. Mapa pogody z dnia 26. VIII. [PIĄTEK] 1921 r. Tarnów, Rocznik II. N. 238

Przewidywany przebieg pogody w ciągu doby następnej PRZEWAŻNIE POCHMURNO, SKŁONOŚĆ DO BURZ I OPADÓW, CHŁODNIEJ, WIATRY ZACHODNIE I PÓŁNOCNE ZACHODNIE

L. B.

Wydano dnia 26. VIII. 1921 r. o godz. 12h 45

Spostrzeżenia meteorologiczne z dnia dzisiejszego rano

Stacja	Ciśnienie 700 mm.	Wiatr m/sk.	Zachmu zenie	Temp. °C.	Opady m m.	Temp. Max.	Temp. Min.
Polska: Wilno	-	-	-	-	-	-	-
Pińsk	-	-	-	-	-	-	-
Budapeszt	63.1	ESE 4	0	11	0	21	7
Brześć n/B							
Łuków	-	-	-	-	-	-	-
Warszawa	-	-	-	-	-	-	-
Łódź	57.6	S2	0	14	0	25	12
Lublin	58.2	SE 6	1	15	0	26	14
Lwów	58.0	NE1	0	13	0	26	10
	59.2	cisza	0	15	0	25	10
	-	-	-	-	-	-	-
Zakopane	60.4	S2	2	14	0	22	8
Kraków	58.7	cisza	2	14	0	25	12
Tarnów	-	-	-	-	-	-	-
	-	-	-	-	-	-	-
	-	-	-	-	-	-	-
Poznań	5[illegible]	WNW 5	deszcz	15	1	28	13
Toruń	-	-	-	-	-	-	-
Budapeszt	56.0	WSW1	deszcz	14	0	27	11
Chojnice	-	-	-	-	-	-	-
Frisch	-	-	-	-	-	-	-
Hel	-	-	-	-	-	-	-
Łeba	-	-	-	-	-	-	-
Gdańsk	54.5	SSW 4	4	20	0	24	14
Memel	-	-	-	-	-	-	-
Stornoway	55.7	W 10	3	10	1	-	-
Aberdeen	65.1	WSW 8	deszcz	16	słaby	-	-
Holy Head	-	-	-	-	-	-	-
Valentia	64.6	WSW 8	3	12	słaby	-	-
Scilly	-	-	-	-	-	-	-
Lizard (?)	67.1	W 2	3	15	słaby	-	-
Helder	65.3	WSW 2	1	-	0		
Vlissingen	65.5	WNW 3	3	26	0	-	-
Gris Nez	64.2	WNW 3	3	14	0	-	-
St. Mathieu	-	-	-	-	-	-	-
Paris	-	-	-	-	-	-	-
Dijon	65.6	WNW 4	4	16	słaby	22	16
Besançon	-	-	-	-	-	-	-
Clermont	-	-	-	-	-	-	-
Limoges	-	-	-	-	-	-	-
Nantes	68.7	cisza	4	17	0	22	11
Strassburg	-	-	-	-	-	-	-
Bruxelles	65.5	cisza	4	13	17	21	14
Szczecin	-	-	-	-	-	-	-
Berlin	58.7	NNW 3	1	14	13	20	11
Barkum	59.2	NW 6	2	17	3	19	14
Hamburg	59.9	NW 6	3	14	2	24	13
Swinemünde	59.5	ENE 4	4	20	2	21	14
Berlin	58.7	W 6	4	16	2	23	14
Dresden	60.2	WNW 5	4	15	słaby	21	15
Breslau	-	-	-	-	-	-	-
Frankfurt/M	-	-	-	-	-	-	-
München	63.4	W 6	3	15	2	17	13
Genève	-	-	-	-	-	-	-
Zürich	-	-	-	-	-	-	-
Lugano	-	-	-	-	-	-	-
Kjöbenhavn	60.6	N 2	0	15	0		
Skagen	55.8	NW 6	2	14	0	22	14
Hanstholm	53.4	WNW 8	mgła	14	12	18	12
Blaagrandshuk	56.6	NW 10	2	13	11	15	11
Hammerhus	58.4	NW 10	3	14	10	16	12
	54.6	WNW 10	deszcz	14	11	22	12

Stacja	Ciśnienie 700 mm.	Wiatr m/sk.	Zachmu zenie	Temp. °C.	Opady m m.	Temp. Max.	Temp. Min.
Szwecja: Stockholm	-	-	-	-	-	-	-
Hernösand	50.6	ESE 3	3	26	4	-	-
Haparanda	55.5	SSE 12	3	13	6	-	-
Visby	62.2	SW 2	4	16	6	-	-
Karlstad	58.8	cisza	deszcz	13	17	-	-
Sterlien	-	-	-	-	-	-	-
Jönköping	-	-	-	-	-	-	-
Norwegia: Andenes	51.9	S 2	4	10	0	-	-
Bronnö	53.4	S 4	4	-	-	-	-
Bergen	55.1	SSE 4	deszcz	10	2	-	-
Skudesnas	56.3	W 3	4	12	4	-	-
Finlandia: Helsinki	-	-	-	-	-	-	-
Sarravaala	-	-	-	-	-	-	-
Kuopio	-	-	-	-	-	-	-
Wasa	-	-	-	-	-	-	-
Sodankylä	-	-	-	-	-	-	-
Estonja: Tallin (Reval)	-	-	-	-	-	-	-
Dorpat	-	-	-	-	-	-	-
Pilsand	-	-	-	-	-	-	-
Rosja: Petrograd	-	-	-	-	-	-	-
Moskwa	-	-	-	-	-	-	-
Austrja: Wien	59.8	SSE 6	1	17	0	24	15
Feldkirch	64.6	cisza	4	15	6	18	14
Innsbruck	-	-	-	-	-	-	-
Klagenfurt	60.6	cisza	4	15	5	24	11
Czechosłowacja: Praha	60.5	W 4	2	18	słaby	26	16
Eger (Cheb)	61.3	NW 2	deszcz	18	11	-	-
C. Třebova	-	-	-	-	-	-	-
Staré Město	58.4	E 2	4	15	0	21	12
Kassovice	-	-	-	-	-	-	-
Preröu	59.4	[illegible]	mgła	15	18	18	18
Węgry: Budapest	58.6	NW 2	2	18	0	29	16
Szombathely	-	-	-	-	-	-	-
Szeged	-	-	-	-	-	-	-
Hiszp.: Madrid	-	-	-	-	-	-	-
Corona	-	-	-	-	-	-	-
Palma	-	-	-	-	-	-	-
Włochy: Genova	-	-	-	-	-	-	-
Firenze	-	-	-	-	-	-	-
Ancona	-	-	-	-	-	-	-
Roma	-	-	-	-	-	-	-
Napoli	-	-	-	-	-	-	-
Brindisi	-	-	-	-	-	-	-
Maddalena	-	-	-	-	-	-	-
Palermo	-	-	-	-	-	-	-
Bałkany: Beograd	-	-	-	-	-	-	-
Bucuresti	-	-	-	-	-	-	-
Sofja	-	-	-	-	-	-	-
Konstantynopol	-	-	-	-	-	-	-
Athènes	-	-	-	-	-	-	-
Malta	58.0	NSW 4	-	-	-	-	-
Afryka: Tunis	-	-	-	-	-	-	-
Alger	-	-	-	-	-	-	-
Stacje górskie: Sonnblick (3105)	-	-	-	-	-	-	-
Ungspitze (2964)	-	-	-	-	-	-	-
Santis (2500)	-	-	-	-	-	-	-

Spostrzeżenia pilotowe.

Stacja	Godz.	Wiatr dolny	500	1000	1500	2000	2500	3000	3500	4000	4500	5000	Granica dolnej chmury	Rodzaj chmur	Uwagi
Warszawa	8 44	SSW	SSW 5	SW 6	[illegible]	[illegible]	W 7	[illegible]	W 11	[illegible]	SW 13	W 8	4000	-	

Opólny stan atmosfery w dniu 26. VIII. 1924 r.
Wyżowe ciśnienie na wschodzie Europy prze na wschodzie Polski. Niżek
[illegible] Brandyzuje i Bałtyk. Polsce uszedł zachmurzenia, miejscami
burze i opady. –

Wydawnictwo Państwowego Instytutu Meteorologicznego w Warszawie
wraz z danemi Głównej Wojskowej Stacji Meteorologicznej.

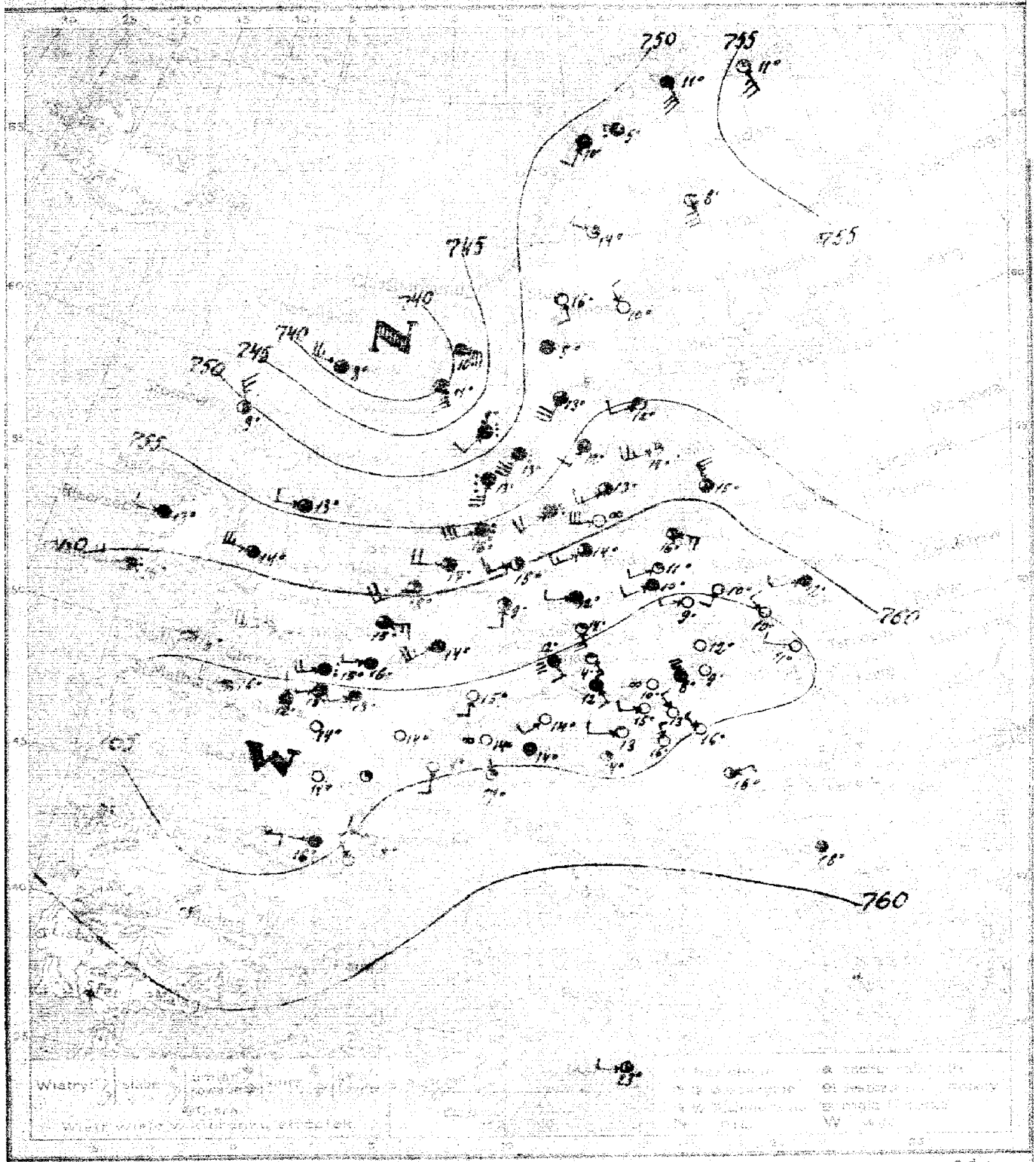

Warszawa. Mapa pogody z dnia 27. VIII [SOBOTA] 1931 r. Zeszyt Poczt. II 239

Przewidywany przebieg pogody w ciągu dnia następnego POGODA ZMIENNA, CHŁODNO DESZCZ, WIATRY ZACHODNIE - F. L.

Wydano dnia 27. VIII 1931 r. o godz. 13h 30m

Spostrzeżenia meteorologiczne z dnia dzisiejszego rano.

Stacja	Ciśnienie 700 mm.	Wiatr m/s	Zachmurzenie	Temp. °C.	Opady mm.	Temp. Max.	Temp. Min.
Polska: Wilno	-	-	-	-	-	-	-
Poznań	60.7	W 4	4	12	20	26	6
Bydgoszcz							
Brzeście							
Łódź	-	-	-	-	-	-	-
Warszawa	64.5	SW 4	0	10	0	24	8
Łódź	65.3	W 2	0	9	0	20	8
Lublin	64.4	NW 2	0	10	0	26	10
Lwów	65.9	WNW 4	0	11	1	26	11
Zakopane	68.5	cisza	0	9	3	23	7
Kraków	67.2	cisza	0	12	1	24	10
Tarnów	-	-	-	-	-	-	-
Poznań	64.5	SW 4	4	10	3	22	7
Toruń	-	-	-	-	-	-	-
Bydgoszcz	63.9	WSW 2	1	11	8	19	8
Chojnice	-	-	-	-	-	-	-
Toruń	-	-	-	-	-	-	-
Słupsk	-	-	-	-	-	-	-
Płock	-	-	-	-	-	-	-
Szwecja: Sztokholm	61.3	SE 6	3	16	2	19	10
Turku	49.1	WNW 10	3	8	16	-	-
Haparanda	54.5	W 4	3	13	2	-	-
Wisby	-	-	-	-	-	-	-
Hernösand	59.4	WNW 10	3	14	ślad	-	-
Östersund	60.7	SW 1	dżdżu	16	ślad	-	-
Sztokholm	64.8	W 4	4	16	0	-	-
Karlstad	-	-	-	-	-	-	-
Norwegia: Bodö	58.8	SW 10	3	18	0	-	-
Throndhjem	62.0	E 6	3	15	0	-	-
Christiansund	-	-	-	-	-	-	-
Stavanger	-	-	-	-	-	-	-
Finlandia: Helsingfors	66.3	WSW 4	4	13	0	-	-
Oulu	66.5	cisza	0	14	ślad	22	9
Uleaborg	-	-	-	-	-	-	-
Clermont	-	-	-	-	-	-	-
Petersburg	60.7	E 4	-	-	0	-	-
Archangielsk	66.7	N 1	mgła	12	-	-	-
Nowaja Zemlja	66.4	SSW 2	0	15	0	22	10
Estonia: Reval	-	-	-	-	-	-	-
Arensburg	55.6	SW 10	dżdżu	16	3	17	12
Libawa	58.2	W 8	4	17	0	18	13
Memel	60.2	SW 6	2	15	ślad	19	11
Swinemünde	61.9	SW 6	3	14	3	18	11
Berlin	64.1	W 2	4	12	0	21	7
Greifswald	64.5	SSE 6	1	14	ślad	20	10
Szczecin	-	-	-	-	-	-	-
Frankfurt (O)	-	-	-	-	-	-	-
Monachium	66.6	SW 4	0	14	0	19	10
Francja: Cherbourg	66.2	S 1	0	14	0	-	-
Lorient	65.3	E 1	mgła	14	1	-	-
Limoges	64.2	N 1	1	17	0	-	-
Alpy: Säntis	58.0	SW 8	dżdżu	14	ślad	17	11
Skagen	50.7	SSW 14	— —	13	2	16	10
Hernösand	53.6	S 10	— —	13	5	14	10
Storlien (Szwecja)	53.0	SW 10	— —	15	4	21	14
Haparanda	59.5	W 12	Ciągła	14	1	16	12

Stacja	Ciśnienie 700 mm.	Wiatr m/s	Zachmurzenie	Temp. °C.	Opady mm.	Temp. Max.	Temp. Min.
Szwecja: Sztokholm	55.0	WSW 2	4	12	2	-	-
Hernösand	52.1	NW 4	0	10	ślad	-	-
Haparanda	53.6	SSE 12	2	14	ślad	-	-
Wisby	57.3	WSW 10	1	14	0	-	-
Karlstad	53.6	SW 12	4	13	ślad	-	-
Skarben	-	-	-	-	-	-	-
Jönköping	-	-	-	-	-	-	-
Finlandia: Hudenes	51.2	SSW 4	4	10	0	-	-
Brandö	-	-	-	-	-	-	-
Gerger	59.0	SSE 10	deszcz	11	14	-	-
Mudenes	-	-	-	-	-	-	-
Helsinki	-	-	-	-	-	-	-
Sortavala	-	-	-	-	-	-	-
Kuopio	-	-	-	-	-	-	-
Wasa	-	-	-	-	-	-	-
Sodankylä	-	-	-	-	-	-	-
Estonia: Pilten (Reval)	-	-	-	-	-	-	-
Dorpat	-	-	-	-	-	-	-
Pilsand	-	-	-	-	-	-	-
Rosja: Petrograd	-	-	-	-	-	-	-
Moskwa	-	-	-	-	-	-	-
Austria: Wiedeń	67.1	W 4	0	15	90	23	13
Feldkirch	66.2	E 2	2	14	0	20	10
Innsbruck	66.2	Cisza	4	14	1	19	13
Klagenfurt	66.1	— —	1	14	0	25	11
Czechosłowacja: Praha	65.7	SE 6	1	14	ślad	21	11
Eger (Cheb)	66.6	SE 4	mgła	12	0	24	6
C. Třebová	-	-	-	-	-	-	-
Stara Bala	-	-	-	-	-	-	-
Ivanjice	-	-	-	-	-	-	-
Poszon	67.3	cisza	Ciągła	10	1	23	7
Węgry: Budapeszt	64.9	NW 2	0	16	3	30	14
Szombathely	66.4	N 4	0	16	0	25	13
Szeged	64.8	E 4	2	18	0	26	15
Bośnia: Sarajewo	-	-	-	-	-	-	-
Corona	-	-	-	-	-	-	-
Pratna	-	-	-	-	-	-	-
Włochy: Genua	-	-	-	-	-	-	-
Florencja	-	-	-	-	-	-	-
Ancona	-	-	-	-	-	-	-
Roma	-	-	-	-	-	-	-
Napoli	-	-	-	-	-	-	-
Brindisi	-	-	-	-	-	-	-
Maddalena	-	-	-	-	-	-	-
Palermo	-	-	-	-	-	-	-
Bałkany: Belgrad	-	-	-	-	-	-	-
Bucarest	-	-	-	-	-	-	-
Sofia	62.6	Cisza	-	18	0	24	16
Konstantynopol	-	-	-	-	-	-	-
Athènes	-	-	-	-	-	-	-
Morze Śródziemne: Malta	57.8	W 4	2	23	-	-	-
Tunis	-	-	-	-	-	-	-
Alger	-	-	-	-	-	-	-
Szwajcarja: Sonnblick (3105)	-	-	-	-	-	-	-
Zugspitze (2964)	-	-	-	-	-	-	-
Säntis (2500)	-	-	-	-	-	-	-

Spostrzeżenia pilotowe

Stacja	Podst.	Widzialność	500	1000	1500	2000	2500	3000	3500	4000	4500	5000	Granica dolnej śnieżyc	Rodzaj chmur	Uwagi
Warszawa	-		WSW 2	NW 5	WNW 6	WNW 10	WNW 12	WNW 15	WNW 18	NW 16	NW 15	NW 17	NW 21	5000	-	-
Poznań	-		SSW 1	WSW 8	W 13	W 12	W 12	WNW 20	WNW 19	-	-	-	-	3000	-	-

Ogólny stan atmosfery w dniu 27. VIII. 1921 r.
Wyżowe ciśnienie nad Francją, Alpami, Czechosłowacją i Małopolską. Głęboka depresja nad morzem Północnem. W Polsce pogodnie, wiatry lokalne.

Wydawnictwo Państwowego Instytutu Meteorologicznego w Warszawie

wraz z danemi Głównej Wojskowej Stacji Meteorologicznej.

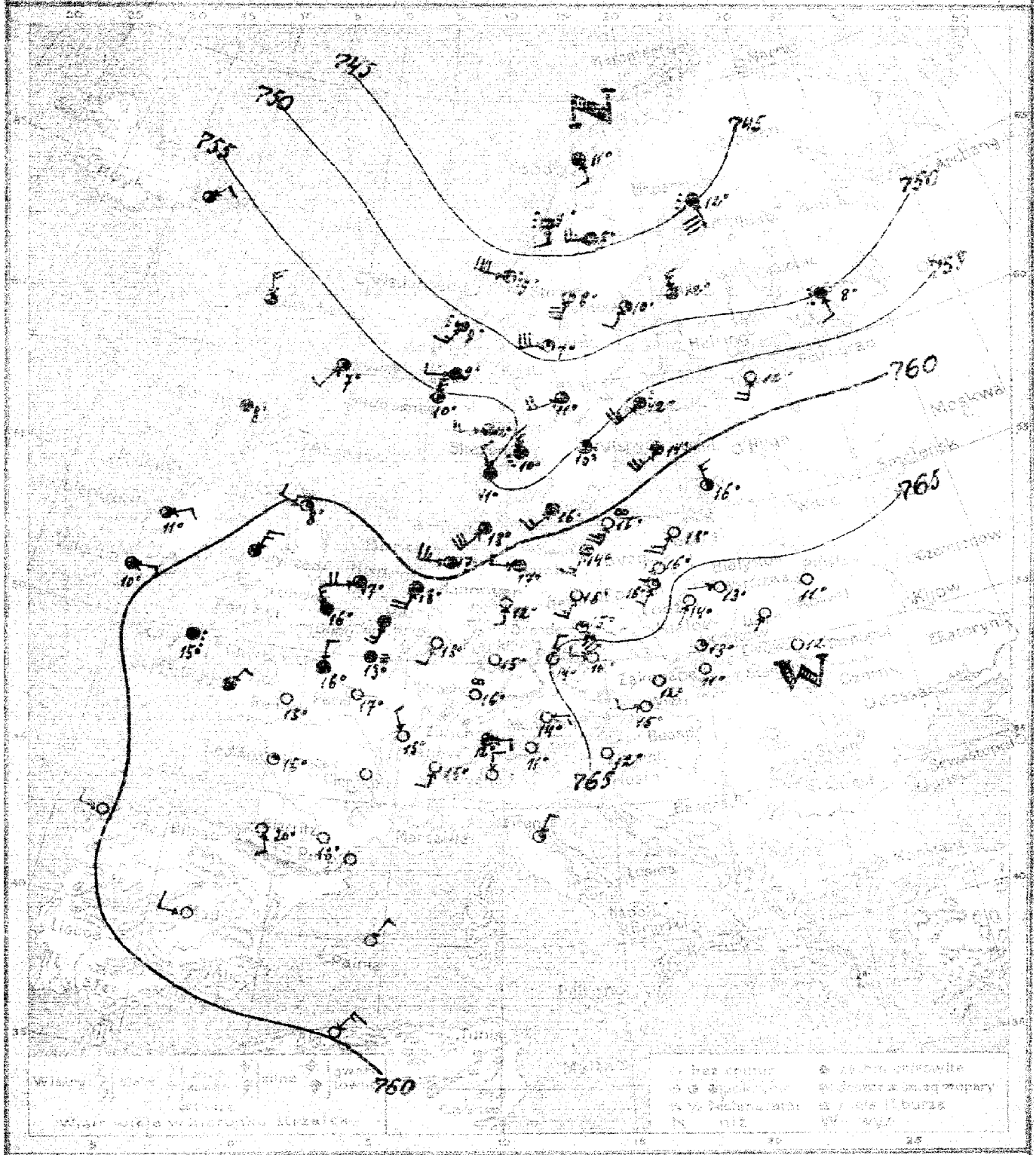

Warszawa. Mapa pogody z dnia 28.VIII. [NIEDZIELA] 1921 r. 7 rano Rocznik II. № 240

Przewidywany przebieg pogody w ciągu doby następnej: Ilość pogodnie, [na północy Polski skłonność do burz], ciepło, wiatry z kierunków południowych. —

Wydano dnia 28.VIII. 1921 r. o godz. 12h. 45m.

Spostrzeżenia meteorologiczne z dnia dzisiejszego rano

Stacja	Ciśnienie 700 mm	Wiatr m/s	Zachmurzenie	Temp. °C	Opady mm	Temp. Max	Temp. Min
Polska							
Wilno	-	-	-	-	-	-	-
Płock	63.6	cisza	0	11	0	20	11
Bydgoszcz							
Poznań							
Lwów	-	-	-	-	-	-	-
Warszawa	65.6	W1	0	13	0	21	11
Łódź	65.4	SW1	0	14	0	23	11
Lublin	66.3	SW1	0	12	0	21	8
Kraków	68.1	cisza	0	12	0	18	8
Rzeszów	68.3	cisza	0	11	0	19	4
Kielce	68.5	-"-	1	13	0	22	10
Tarnopol	67.4	E2	0	15	0	23	10
Poznań	64.9	SW2	1	16	0	25	13
Toruń	-	-	-	-	-	-	-
Bydgoszcz	64.7	SW1	0	16	0	20	12
Chojnice	-	-	-	-	-	-	-
Łeba	-	-	-	-	-	-	-
Hel	-	-	-	-	-	-	-
Pucki	68.8	WSW6	3	15	Mgła	18	12
Gdańsk	63.2	S2	1	15	Mgła	18	12
Anglia							
Lerwick	57.4	SW4	4	7	2	-	-
Stornoway	58.6	cisza	3	8	12	-	-
Aberdeen	-	-	-	-	-	-	-
Cape Head	-	-	-	-	-	-	-
Valentia	59.6	E2	3	10	99	-	-
Scilly	61.8	cisza	dosz.	15	0	-	-
Portland	60.3	WNW2	2	8	0	-	-
Francja							
Hardelot	60.2	SW2	4	19	0	-	-
Dieppe	62.2	SSW6	3	16	0	-	-
Cherbourg	62.2	cisza	-	15	Mgła	26	12
St. Nazaire	62.4	NE4	4	-	-	-	-
Belle	62.6	cisza	0	17	0	24	12
Pauillac	62.7	NW2	0	15	0	-	-
La Rochelle	60.7	-	1	16	0	-	-
Oléron	-	-	-	-	-	-	-
Rochefort	59.8	SE2	0	20	0	-	-
Royan	62.2	cisza	0	15	Mgła	-	-
Arcachon	63.2	cisza	Lunęła	12	0	29	21
Biarritz	-	-	-	-	-	-	-
Niemcy							
Memel	59.3	SW2	2	17	0	19	13
Pillau	59.7	SW2	2	17	0	20	16
Hamburg	61.4	WSW6	4	17	1	18	15
Swinemünde	61.9	SW6	3	14	3	18	11
Rostock	54.0	SW6	2	18	0	24	13
Dresden	64.2	SE14	1	15	0	24	13
Brocken	61.4	SE4	0	11	0	21	10
Swinemünde	64.2	cisza	0	15	0	-	-
München	64.0	E4	0	14	0	21	9
Dania, Szwecja							
Gedser	63.8	SSW3	0	15	0	-	-
Falsterbo	64.5	E1	-	12	0	-	-
Lund	64.1	N2	0	17	0	-	-
Kopenhaga	58.4	SW6	4	16	1	18	13
Skagen	54.3	NW2	dosz.	16	13	17	10
Aalborg	54.9	NW3	3	11	15	15	10
Thorshavn	56.5	W6	4	17	1	17	14
Haparanda	50.3	SW4	Lunęła	16	7	16	13

Stacja	Ciśnienie 700 mm	Wiatr m/s	Zachmurzenie	Temp. °C	Opady mm	Temp. Max	Temp. Min
Szwecja							
Stockholm	55.3	SW8	deszcz	11	5	-	-
Hernösand	48.3	SSW8	1	10	10	-	-
Haparanda	44.5	SSE12	deszcz	12	21	-	-
Visby	57.9	SW10	4	14	4	-	-
Karlstad	54.3	SW8	2	11	12	-	-
Marstrand	-	-	-	-	-	-	-
Torshavn	-	-	-	-	-	-	-
Finlandia							
Jurmo	-	-	-	-	-	-	-
Orawais	40.6	SSE2	deszcz	9	1	-	-
Bergen	53.8	W2	-"-	9	16	-	-
Skudesnes	-	-	-	-	-	-	-
Rosja							
Petersburg	-	-	-	-	-	-	-
Sestrorieck	-	-	-	-	-	-	-
Arensburg	-	-	-	-	-	-	-
Wasa	-	-	-	-	-	-	-
Nikolajstadt	-	-	-	-	-	-	-
Talloin (Reval)	56.0	SW2	0	12	0	-	-
Dagerort	-	-	-	-	-	-	-
Pernau	-	-	-	-	-	-	-
Helsingfors	-	-	-	-	-	-	-
Tallin	-	-	-	-	-	-	-
Rosja							
Libau	66.8	W4	0	15	0	23	13
Friedrichsh.	63.6	NE2	0	13	0	20	11
Jurchburg	63.9	cisza	0	11	0	24	10
Riga-mouth	66.0	cisza	0	12	0	23	10
Pernau	65.4	WNW2	0	16	0	24	12
Arensburg	65.0	NNE2	0	14	0	22	9
Libau	-	-	-	-	-	-	-
Polish Baltic	-	-	-	-	-	-	-
Windau	-	-	-	-	-	-	-
Pillau	67.0	cisza	0	12	0	21	9
Rosja							
Dubno	-	-	-	-	-	-	-
Kowel-Kiwerce	-	-	-	-	-	-	-
Brest	-	-	-	-	-	-	-
Odessa	59.9	W2	0	-	-	-	-
Nikolajew	-	-	-	-	-	-	-
Cherson	-	-	-	-	-	-	-
Jekaterinoslaw	61.4	NE2	1	-	-	-	-
Saratow	-	-	-	-	-	-	-
Zarzyn	-	-	-	-	-	-	-
Wolgsk	-	-	-	-	-	-	-
Astrachan	-	-	-	-	-	-	-
Mielekiesse	-	-	-	-	-	-	-
Pulkowa	-	-	-	-	-	-	-
Wologda	-	-	-	-	-	-	-
Pskow	-	-	-	-	-	-	-
Orel	-	-	-	-	-	-	-
Moskwa	-	-	-	-	-	-	-
Nischn. Nowg.	-	-	-	-	-	-	-
Jaroslaw (Coen)	-	-	-	-	-	-	-
Kasan (Sud)	-	-	-	-	-	-	-

Spostrzeżenia pilotowe.

Stacja	Data	Wiatr	500	1000	1500	2000	2500	3000	3500	4000	4500	5000	Zmiana ciśnienia	Opady (Deszcz)	Uwagi
Warszawa	5/8	W1	WNW4	W6	W5	W12	W16	W17	W18	W18	W17	W15	-	5000	-	-

Data: stan atmosfery w dniu 28. VIII. 1921 r.

Nad okiem cyklonu nad Besarabją, niż barometryczny na północy. Skandynawję i za- nad Skandynawją południowem Polsce pogodnie, ciepło, wiatry z kierunków południowych.

Wydawnictwo Państwowego Instytutu Meteorologicznego w Warszawie

wraz z danemi Głównej Wojskowej Stacji Meteorologicznej.

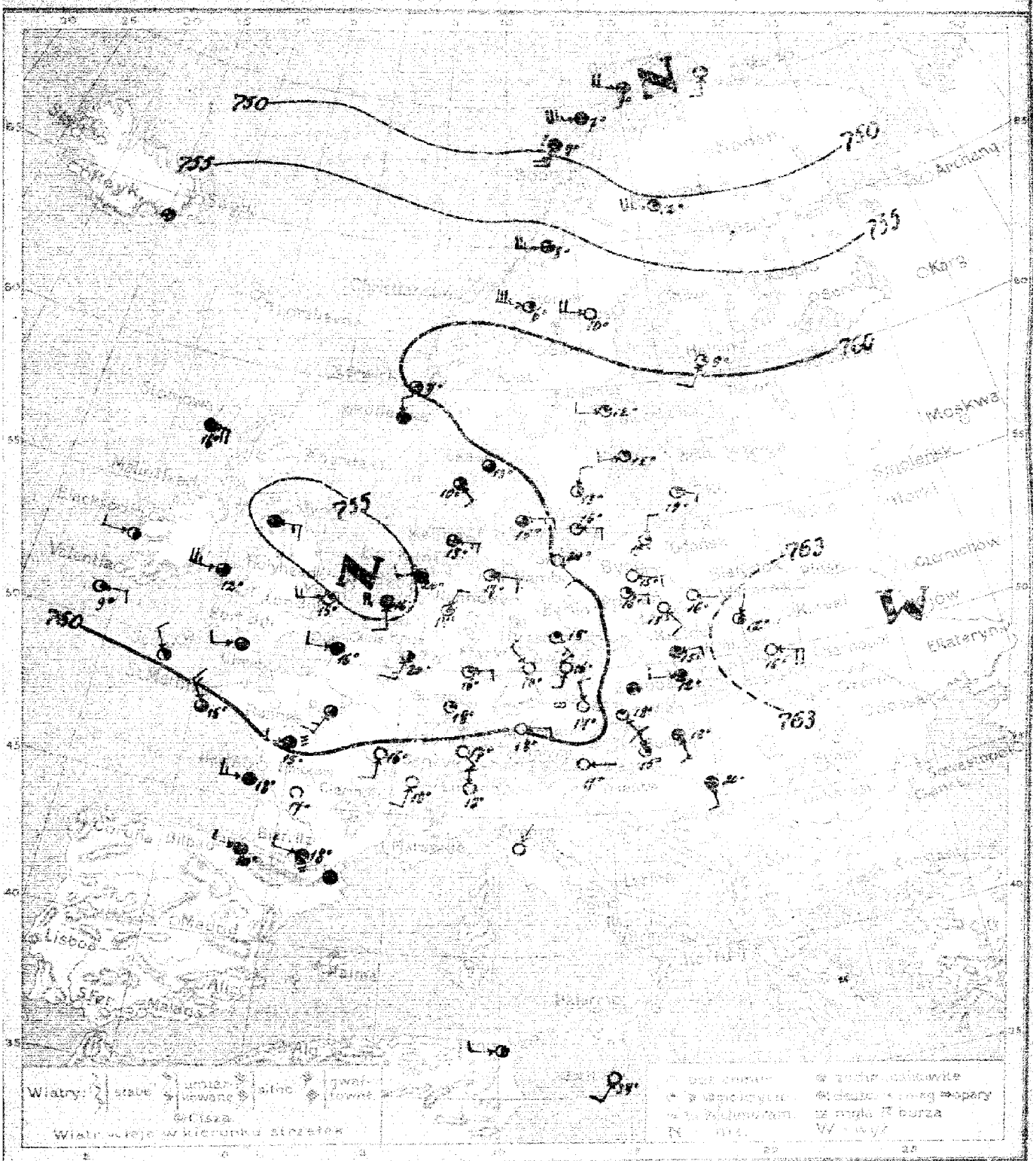

Warszawa. Mapa pogody z dnia 29. VIII. [poniedziałek] 1921 r. Tomasz Rocznik II. № 241.

Przewidywany przebieg pogody w ciągu doby następnej NAJPIERW DOŚĆ POGODNIE, CIEPŁO, WIATRY Z KIERUNKÓW POŁUDNIOWYCH [SE, S, SW], — POTEM WZROST ZACHMURZENIA I SKŁONNOŚĆ DO BURZ.

L. B.

Wydano dnia 29. VIII. 1921 r. o godz. 13h.

Spostrzeżenia meteorologiczne z dnia dzisiejszego rano

	Stacja	Ciśnienie 700 mm.	Wiatr	Zachmurzenie	Temp. °C.	Opady m.m.	Temp. Max	Temp. Min
Polska	Wilno							
	Prusk							
	Białystok							
	Brześć n/B							
	Łuków							
	Warszawa	61.7	ESE1	0	16	0	23	14
	Łódź	56.8	SE2	5	15	6	25	12
	Lublin	57.3	NE1	2	12	6	23	10
	Lwów	63.5	ESE2	0	15	2	25	14
	Zakopane	58.7	W2	4	12	8	22	9
	Kraków	61.3	NE2	4	15	0	27	13
	Tarnów	61.1	E2	4	18	0	28	14
	Poznań	60.1	ESE2	1	16	0	24	13
	Toruń	-	-	-	-	-	-	-
	Bydgoszcz	60.6	ESE2	0	13	0	28	11
	Chojnice	-	-	-	-	-	-	-
	Tczew	-	-	-	-	-	-	-
	Hel	-	-	-	-	-	-	-
	Puck	-	-	-	-	-	-	-
Bałt.	Gdańsk	60.8	4 ESE2	1	17	0	23	13
Anglia	Lerwick	-	-	-	-	-	-	-
	Stornoway	58.5	E2	4	15	-	-	-
	Aberdeen	-	-	-	-	-	-	-
	Hoek Head	56.3	WNW10	3	12	-	-	-
	Valentia	58.7	E2	3	9	-	-	-
	Scilly	-	-	-	-	-	-	-
	Pembroke	58.6	Ec	4	-	-	-	-
Hol.	Helder	58.1	SSE4	Clear	16	-	-	-
	Vlissingen	54.9	SSE6	3	17	-	-	-
Francja	Gris Nez	56.3	W4	4	16	-	21	14
	St. Mathieu	-	-	-	-	-	-	-
	Paris	-	-	-	-	-	-	-
	Dijon	60.1	SSW4	0	16	0	18	14
	Ile d'Aix	61.1	SSE6	4	16	-	-	-
	Clermont	-	-	-	-	-	-	-
	Biarritz	62.6	W1	4	20	0	21	-
	Rennes	-	-	-	-	-	-	-
	Strasbourg	58.8	-	1	18	0	30	14
Bel.	Bruxelles	-	-	-	-	-	-	-
Niemcy	Keitum	58.8	ESE6	3	13	0	20	11
	Borkum	55.4	W2	4	20	0	22	15
	Hamburg	57.1	ESE4	-	17	0	22	15
	Swinemünde	58.1	SE4	6	12	0	25	16
	Berlin	-	-	-	-	-	-	-
	Dresden	58.6	SE2	1	18	0	18	13
	Breslau	-	-	-	-	-	-	-
	Frankfurt n/M	59.4	E2	1	16	0	20	14
	München	59.9	ESE4	0	18	0	23	12
Szwajc.	Genève	62.1	SW2	6	18	-	-	-
	Zürich	61.8	SE4	0	17	6	-	-
	Lugano	62.0	N2	0	18	-	-	-
Dania	Kjöbenhavn	58.1	ESE6	3	15	1	20	14
	Skagen	58.3	clear	3	13	0	15	6
	Hanneholm	58.7	SE2	3	10	0	15	9
	Haavandsduk	57.6	E6	4	12	0	17	7
	Hammershus	60.5	ESE6	1	16	0	19	13

	Stacja	Ciśnienie 700 mm.	Wiatr m/s	Zachmurzenie	Temp. °C.	Opady m.m.	Temp. Max	Temp. Min
Szwecja	Stockholm	62.7	WSW2	1	12	-		
	Haparanda	58.2	W6	8	10	-		
	Wisby	57.3	WSW4	1	15	-		
	Karlstad	59.9	SW4	1	9	-		
	Starbien	-	-	-	-	-		
	Jönköping	-	-	-	-	-		
Norwegia	Tudnes	48.3	S10	clear	9	-		
	Christiania	61.2	SSE8	3	9	-		
	Bergen	60.0	clear	3	7	-		
	Skudesnes	59.3	N4	4	-	-		
Finlandja	Helsinki	-	-	-	-	-		
	Sortavala	-	-	-	-	-		
	Kuopio	-	-	-	-	-		
	Wasa	-	-	-	-	-		
	Sodankylä	-	-	-	-	-		
Estonia	Pałkin (Revel)	-	-	-	-	-		
	Dorpat	-	-	-	-	-		
	Filsand	-	-	-	-	-		
Rosja	Petrograd	-	-	-	-	-		
	Moskwa	-	-	-	-	-		
Austrja	Wien	60.2	SE4	1	18	0	24	12
	Feldkirch	62.1	ENE2	3	17	0	23	13
	Innsbruck	63.2	clear	0	13	0	23	5
	Klagenfurt	61.1	E1	0	11	0	22	10
Czechosłowacja	Praha	59.5	SSW2	0	16	0	23	12
	Eger (Cheb)	60.8	NW2	0	10	0	25	9
	C. Třebova	-	-	-	-	-	-	-
	Stará Paka	-	-	-	-	-	-	-
	Rossice	-	-	-	-	-	-	-
	Prerov	61.1	Clear	4	13	0	28	9
Węgry	Budapest	61.3	SE2	4	18	4	29	14
	Szombathely	60.4	NW2	2	15	0	25	12
	Szeged	60.6	S2	4	20	15	23	11
Bośn.	Sarajewo	-	-	-	-	-	-	-
	Travnik	-	-	-	-	-	-	-
	Mostar	-	-	-	-	-	-	-
Włochy	Genua	-	-	-	-	-	-	-
	Firenze	-	-	-	-	-	-	-
	Ancona	-	-	-	-	-	-	-
	Roma	-	-	-	-	-	-	-
	Napoli	-	-	-	-	-	-	-
	Brindisi	-	-	-	-	-	-	-
	Maddalena	-	-	-	-	-	-	-
	Palermo	-	-	-	-	-	-	-
Bałkany	Beograd	-	-	-	-	-	-	-
	Bucuresti	-	-	-	-	-	-	-
	Sofia	-	-	-	-	-	-	-
	Konstantynopol	-	-	-	-	-	-	-
	Athènes	-	-	-	-	-	-	-
Afryka północna	Malta	63.6	SW2	0	24			
	Tunes	62.3	N2	2	-	-	-	-
	Alger	-	-	-	-	-	-	-
Góry europejskie	Schneekoppe (1603)	-	-	-	-	-	-	-
	Zugspitze (2964)	-	-	-	-	-	-	-
	Sonnblick (2500)	-	-	-	-	-	-	-

Spostrzeżenia pilotowe.

Stacja	Godz.	Wiatr dolny	500	1000	1500	2000	2500	3000	3500	4000	4500	5000	Strumień górny chmur	Rodzaj chmur	Uwagi
Warszawa	6	ESE1	SE2	SE3	SSE3	SE5	ESE9	SE10	SSE6	W13	S14	S9	6000	-	
Poznań	6	ESE2	N4	NW2	clear	NW4	NW4	NW3	NNW5	W5	W2	NNE2	6500	-	

Ciśnienie rano dzisiejszego dnia o godz. 7 wynosi 760 mm.

Niskie ciśnienie nad północną Europą, wysokie na południu Europy. W Polsce pogodnie, ciepło, słabe wiatry z kierunków północno-wschodnich i wschodnich.

Wydawnictwo Państwowego Instytutu Meteorologicznego w Warszawie
wraz z danemi Głównej Wojskowej Stacji Meteorologicznej.

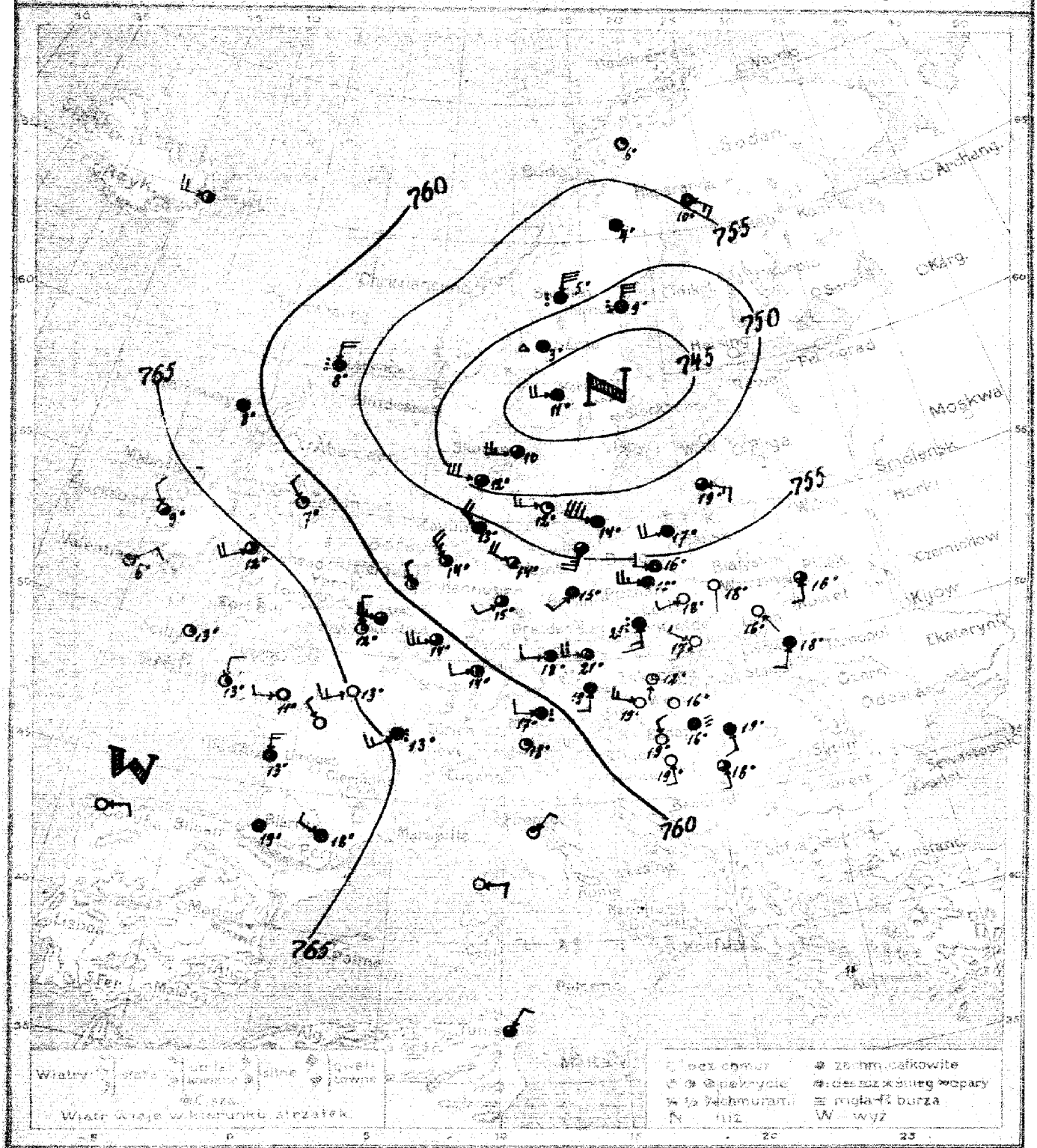

Warszawa. Mapa pogody z dnia 30. VIII. [wtorek] 1921 r. Z rano Rocznik II. № 242

Przewidywany przebieg pogody w ciągu doby następnej ZACHMURZENIE ZMIENNE, CHŁODNO, MIEJSCAMI DROBNE OPADY, WIATRY ZACHODNIE.

F. L.

Wydano dnia 30. VIII. 1921 r. o godz. 13h. 30m.

	59.2	S_4	3	16	2	27	11
	55.6	S_2	0	18	0	27	17
	56.0	SW_2	0	18	0	29	17
	57.1	SE_1	0	16	0	26	9
	59.2	SSW_4	4	18	ślad	26	16
	58.2	WNW_2	0	17	0	24	14
	58.1	SSW_2	0	19	0	29	16
	56.4	W_{10}	4	18	0	31	15
	55.2	W_4	4	16	ślad	30	16
	53.0	WSW_8	4	14	1	22	13
	57.2	N_8	deszcz	8	1		
	61.6	Cisza	4	8	–		
	65.6	SW_8	3	12	–		
	67.3	NE_4	1	6	–		
	66.3	Cisza	1	13	ślad		
	63.0	NW_4	1	7	–		
	59.2	WNW_2	4	–	–		
	63.2	NNW_4	1	12	0	21	10
	67.2	NNE_4	1	13	0	18	13
	64.8	WSW_6	0	13	0	23	12
	64.8	NNW_6	deszcz	13	1	29	13
	66.6	NNE_8	4	–	–		
	66.9	Cisza	4	19	0	21	18
	67.1	W_2	0	11	0	23	10
	55.4	NW_{10}	4	13	0	22	11
	58.1	NW_{10}	3	14	5	23	11
	55.9	WNW_8	2	14	5	26	36
	54.7	SSW_{10}	3	16	0	28	16
	57.6	SSW_2	4	15	4	30	12
	56.5	S_6	deszcz	21	–	30	15
	60.7	W_9	deszcz	17	0	26	15
	51.6	W_6	1	12	15	20	11
	46.8	W_{10}	3	10	24	15	9
	49.4	WNW_{12}	3	12	9	16	9
	54.0	WNW_{10}	3	12	4	17	10
	51.8	WNW_{14}	4	14	0	22	12
	6.20	SW_1 WSW_{10} $WSW_{8.5}$ W_{10} W_9 $WSW_{6.5}$ WSW_{14} $WSW_{12.5}$	–	–	–	3500	

	44.6	SSW_2	4	17	15		
	47.9	NNE_{12}	deszcz	9	5	–	
	55.9	SE_6	0	10	–	–	–
	54.2	E_1	4	–	–		
	53.7	N_{12}	2	9	–		
	58.1	W_6	0	19	0	26	15
	61.3	E_2	3	18	0	25	14
	61.2	Cisza	1	18	0	19	12
	57.2	W_8	3	21	0	29	18
	58.4	W_4	4	18	0	26	16
Igło	60.6	Cisza	l. mgła	12	4	24	11
	58.9	S_2	1	19	0	27	14
	59.0	Cisza	mgła	~~34~~ 16	34	24	16
	59.2	N_4	0	19	0	27	16
	61.4	S_2	3	18	9	26	18
	65.3	ENE_4	–	–			

Ogólny stan atmosfery w dniu 30. VIII. 1921 r.
Wysokie ciśnienie nad Anglją i zatoką Biskajską, depresja nad południową Szwecją.
W Polsce naogół pogodnie, z wyjątkiem zachodniej części. –

Wydawnictwo Państwowego Instytutu Meteorologicznego w Warszawie
wraz z danemi Głównej Wojskowej Stacji Meteorologicznej.

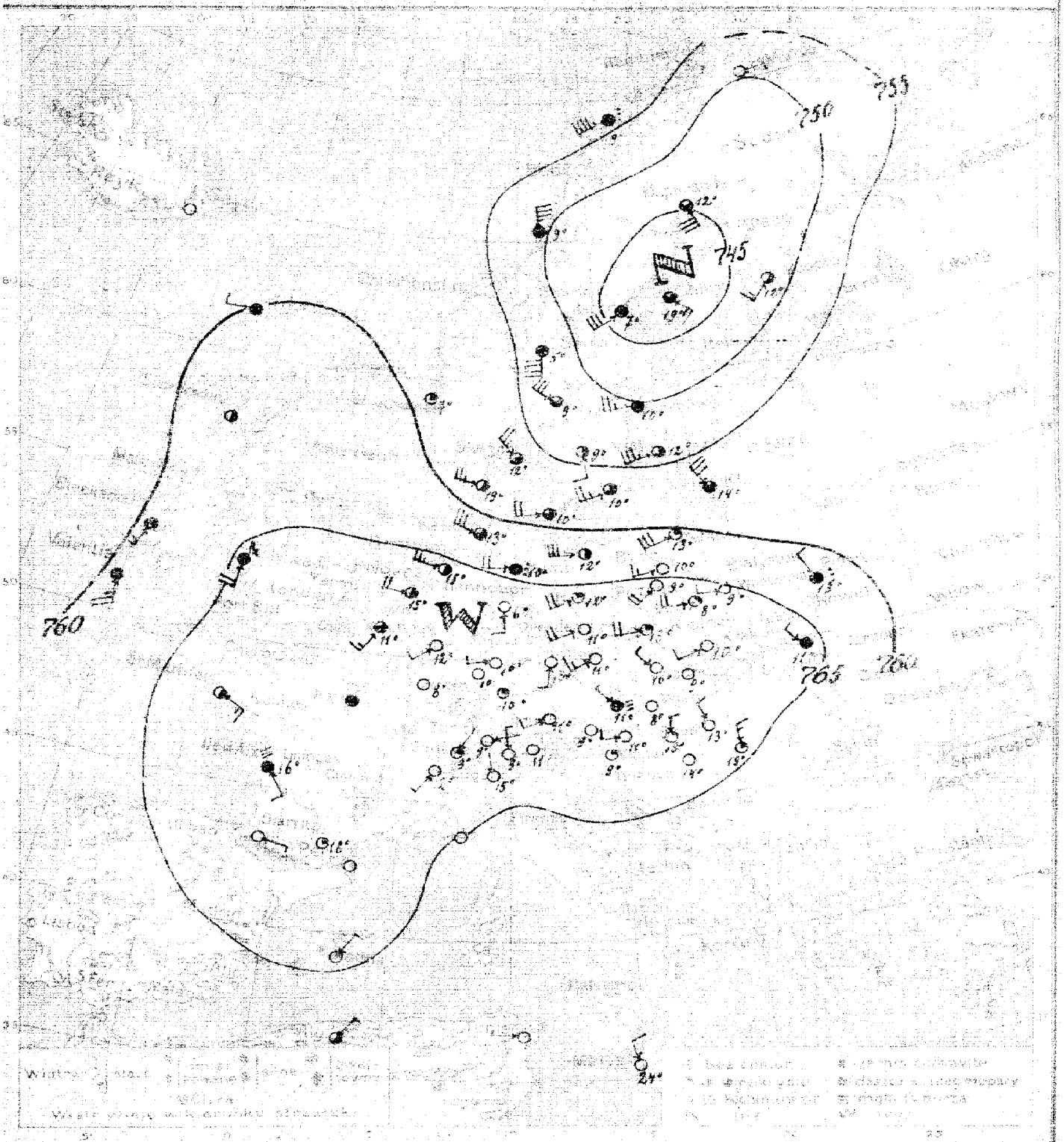

31. VIII. [ŚRODA]

Dość pogodnie; duże wahania temperatury w okresie dobowym; [noc zimna, dniem szybkie ocieplenie] słabnące wiatry z zachodu, potem lokalne.

31. VIII. 13°

Spostrzeżenia meteorologiczne z dnia dzisiejszego rano

Stacja	Ciśnienie 700 mm	Wiatr	Zachmurzenie	Temp. °C	Opady mm	Temp. Max	Temp. Min
Polska							
Wilno							
Prask							
Białystok	67 3	NW4	deszcz	+3	+3	+5	
Brześć n/B							
Łuków							
Warszawa							
Łódź	65 1	W4	0	9	lód	24	
Lublin	66 3	W6	0	8	7	23	
Lwów	63 5	NW4	0	8	21	28	
	66 4	NW4	4	11	9	25	
Zakopane							
Kraków							
Tarnów	13 1	NSW4	0	16	5	29	
Poznań							
Toruń	65 7	SW8	3	9	+	+2	
Budapeszt							
Chojnice							
Jezorn							
Hel							
Prask							
Szwecja							
Haparanda	19 0	SW8	3	15	+	25	6
Lerwik	60 8	SW6	7	11	+	19	8
Anglia							
Stornoway							
Aberdeen	63 3	cisza	2				
Holy Head							
Valentia	65 6	SSW9	4				
Scilly	66 0	SSE10	4				
Eyemouth							
Holandia							
Helder							
Vlissingen	66 3	WNW8	2	15	0		
Francja							
Cap Gris Nez	68 2	SW5	3	11	0		
St Mathieu	68 8	cisza	0	8	0	18	15
Paris	67 5	SE6	2	-	-	-	
Dijon	69 4	cisza	4	-	-	-	
Le Puy	-	-	-	-	-	-	
Clermont	66 1	E6	1	-	-	-	
Rochefort	63 0	SE2	mgła	16	0	25	13
Biarritz	64 7	E2	0	-	-	-	
Nancy	-	-	-	-	-	-	
Strasbourg	-	-	-	-	-	-	
Belgia							
Bruxelles	-	-	-	-	-	-	
Niemcy							
Kettum	62 0	WNW2	3	13	4	16	9
Barkum	65 2	WNW4	2	15	2	16	12
Hamburg	64 2	W3	deszcz	10	5	15	9
Swinemünde	62 0	W2	2	12	lód	19	10
Berlin	65 9	ESE6	1	12	0	19	5
Dresden	67 1	SW8	1	11	3	18	7
Breslau	64 8	W2	0	10	lód	19	5
Frankfurt n/M	-	-	-	-	-	-	
München	69 3	SW4	0	11	11	17	7
Szwajcaria							
Genève	67 4	SW2	0	12	0	-	-
Zurich	68 1	E1	0	9	0	-	-
Lugano	65 7	N2	0	15	0	-	-
Dania							
Gilleleieren	-	-	-	-	-	-	
Skagen	-	-	-	-	-	-	
Hanschholm	-	-	-	-	-	-	
Bornholmsdiek	-	-	-	-	-	-	
Hammerhus	-	-	-	-	-	-	

Stacja	Ciśnienie 700 mm	Wiatr	Zachmurzenie	Temp. °C	Opady mm	Temp. Max	Temp. Min
Szwecja							
Sztokholm							
Hernosand							
Haparanda							
Visby							
Karlskrona							
Marken							
Jonkoping							
Finlandia							
Sodankyla							
Kuopio							
Wasa							
Jadrangie							
Estonia							
Tallin (Reval)							
Dagmar							
Pilsund							
Rosja							
Petersburg							
Moskwa							
Litwa							
Ryga							
Libawa							
Windawa							
Mitawa							
Prusy Wsch.							
Memel							
Königsberg							
Elbing							
Neufahrwasser							
Bromberg							
Marienwerder							
Stettin							
Grecja							
Ateny							
Aleksandria							
Rzym							
Neapol							
Brindisi							
Maddalena							
Palermo							
Austro-Węgry							
Belgrad							
Durrazzo							
Sofia							
Konstantynopol							
Arkona							
Hiszpania							
Malaga							
Teneryfa	62 0	NNW4	0	24			
Alger							
Gibraltar (30 m)							
Lizbona (96 m)							
Madryt (650 m)							

Spostrzeżenia lotnicze

Stacja	500 m	1000	2000	3000	4000	5000	Granica lotu [m]	Rodzaj chmur	Uwagi
Warszawa		W 2	WNW 11	NW 11	NW 9	NW 11	5000		
Łódź		SW 7	WNW 14	NW 19	NW 17	NW 15	4400		

Ogólny stan atmosfery w dniu 31 VIII 1921 r.

Wyż barometryczny obejmuje środek Europy wraz z Polską, niskie ciśnienie nad Bałtykiem w Polsce przeważnie bezwietrzne, na południu wschodnich, następuje rozbicie i wiatry z kierunku

Wydawnictwo Państwowego Instytutu Meteorologicznego w Warszawie
wraz z działem Głównej Wojskowej Stacji Meteorologicznej

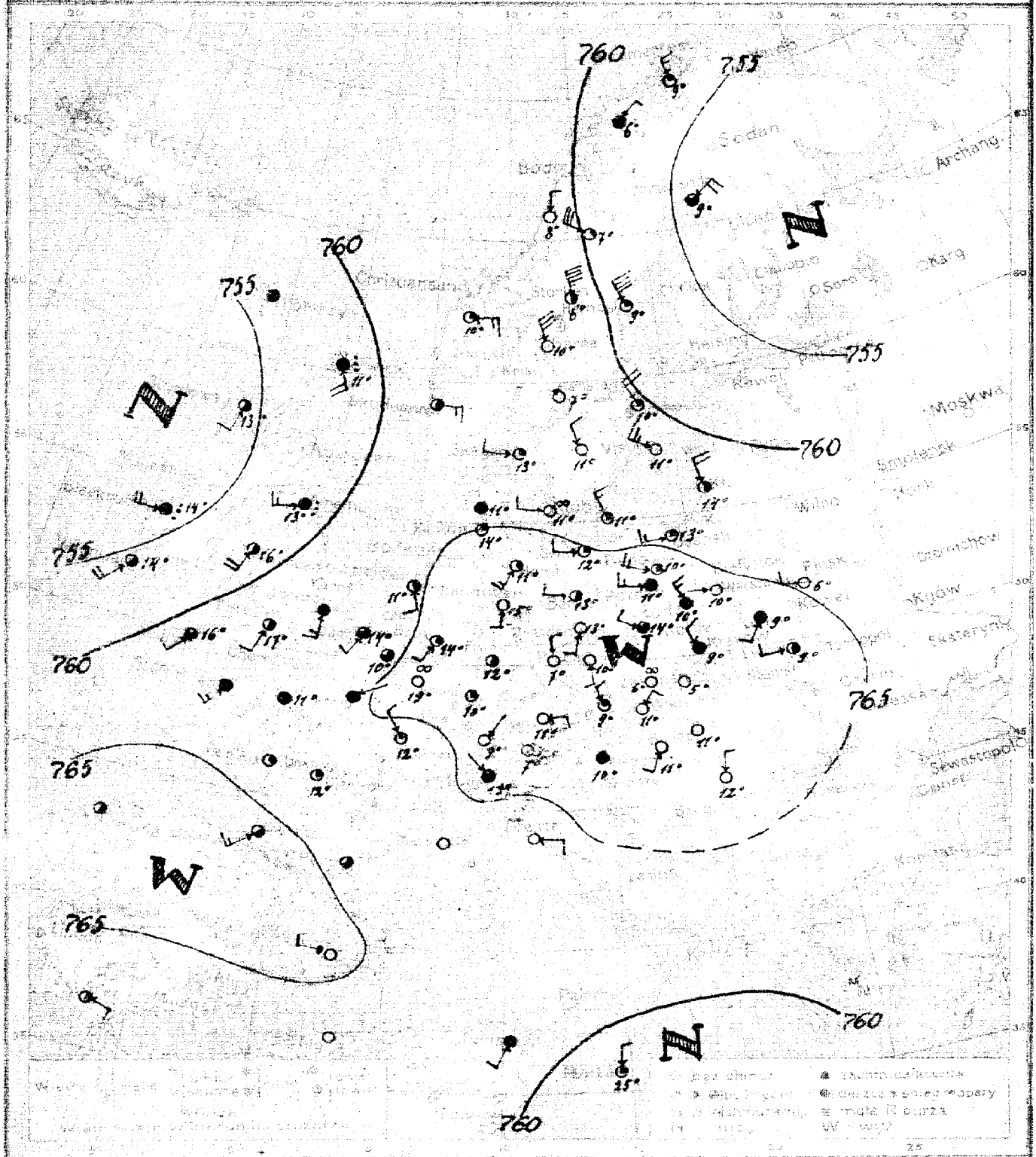

1.IX. [CZWARTEK.] Dość pogodnie, chłodno, później nieco cieplej, wiatry lokalne. –

1.IX.

Spostrzeżenia meteorologiczne z dnia dzisiejszego rano

	Stacja	Ciśnienie 700 mm +	Wiatr	Zachmurzenie	Temp. °C	Opady mm.	Temp. Max.	Temp. Min.
Polska	Wilno			-				
	Pińsk	64.1	W+	0	5	3	19	12
	Białystok							
	Brześć n/B.							
	Lublin							
	Warszawa							
	Łódź	66.0	W1	0	10	0	17	6
	Lublin	65.8	SW6	4	10	0	17	6
	Lwów	65.4	SW2	4	8	0	17	9
		62.2	W°SW4	2	9	0	19	4
	Tarnopol							
	Kraków	68.1	NW2	4	3	Nad	15	6
	Tarnów							
	Poznań	66.1	W0	4	11	Nad	18	10
	Toruń							
	Bydgoszcz	66.3	NNW6	1	10	Nad	17	4
	Chojnice							
	Tczew							
	Jeł							
	Park							
Anglia	Orland	64.3	NW6	1	12			
	Greenwich	69.1	SSE8	deszcz	11	0		
	Stanowy Up	68.3	WSW6	--	13	60		
	Aberdeen	64.2	SSW2	2	13	60		
	Holyhead	67.3	SSW8	2	16	10		
	Valentia	67.8	SW9	3	14	10		
	Scilly							
	Jersey	64.0	WSW6	deszcz	14	20		
Irl.	Dublin	64.8	SSE4	2	11	0		
	Cloncurry	66.7	S6	3	13	0		
Francja	Cherbourg	67.7	SSW2	3	14	8		
	St Servan							
	Paris	64.3	ENE4	4	12	0	25	8
	Pujon							
	Le Puy	65.5	cisza	3	14	0	27	12
	Clermont							
	Biarritz	67.4	WSW1	2	10	0	20	7
	Lorient	64.6	cisza	2	11	0		
	Saint-Pierre	66.3	--	1	10	0	20	7
Belg.	Bruxelles							
Niemcy	Kolberg	65.4	cisza	1	14	Nad	16	10
	Bartum							
	Hamburg	66.1	SW6	1	11	3	18	9
	Swinemünde	65.0	W4	1	12	4	16	10
	Berlin	67.3	W2	2	13	Nad	16	11
	Dresden	67.7	SSW2	0	13	0	19	8
	Breslau	67.9	WNW4	3	14	0	19	10
	Frankfurt M.	67.7	ENE2	2	11	0	21	9
	Munchen	67.1	E4	0	11	0	17	5
Szwajc.	Genève	66.1	E1	2	9	0		
	Zurich	64.6	NE1	0	9	0	-	
	Lugano	62.2	NW2	4	18	0	-	
Austria	Spitzenberg	64.8	W2	Lekka	11	0	15	8
	Skagen	62.1	W4	1	13	0	15	8
	Hirtshals	63.0	S6	4	11	0	14	10
	Hvalsø Sjæl	69.5	cisza	2	14	0	14	11
	Brønnerødbro	64.6	NW6	1	11	4	13	7

	Stacja	Ciśnienie 700 mm +	Wiatr	Zachmurzenie	Temp. °C	Opady mm.	Temp. Max.	Temp. Min.
Szwecja	Stockholm	67.9	NW2	1	8	-		
	Hernosand	57.6	NW1	1	9	-		
	Haparanda	53.9	NE2	3	9	30		
	Wisby	62.1	SSW3	0	11	-		
	Karlstad	63.3	cisza	0	7	-		
	Stortien							
	Jönköping							
Norwegia	Andenes							
	Bronnö	61.5	NNW2	0	8	-		
	Bergen							
	Mandosnes							
Finlandia Rosja	Helsinki							
	Sortavala							
	Kuopio							
	Wasa							
	Sodankylä							
Estonia	Tallin (Reval)							
	Dorpat							
	Pilsand							
Rosja	Petrograd							
	Moskwa							
Austria	Wien	68.7	N2	0	1	0	9	1
	Feldkirch							
	Innsbruck	68.7	cisza	0	7	0	22	6
	Klagenfurt	68.2	--	4	10	0	25	7
Czechosłowacja	Praha	68.6	SSE2	0	10	0	20	3
	Ujezd (Chrudim)	68.9	NNW2	0	7	0	16	3
	C. Trebova							
	Stara Bala							
	Kasegec							
	Breslau	69.1	cisza	Lekka	6	0	19	4
Węgry	Budapest	67.8	cisza	0	11	0	23	9
	Szombathely	68.2	SW2	0	11	0	19	8
	Szeged	68.1	N2	0	12	0	21	10
Hiszp.	Madrid							
	Coruna							
	Palma							
Włochy	Genua							
	Florencja							
	Ancona							
	Roma							
	Napoli							
	Brindisi							
	Maddaloni							
	Palermo							
Bałkany	Drogrud							
	Bucarest							
	Sofia							
	Konstantynopol							
	Athènes							
Afryka	Malta	59.3	N2	1	25			
	Tunis							
	Alger							
Grupa górska	Snezhka (1603)							
	Jagodna (2064)							
	Sarnia (2380)							

Spostrzeżenia pilotowe.

Stacja	Godz.	Wiatr przy ziemi	500	1000	1500	2000	2500	3000	3500	4000	4500	5000	Granica wilgoci chmur	Rodzaj chmur	Uwagi
Warszawa	55	SW2	NW10	NW12	NW14	NW15	NW17	NW16	NW15	NW12	NW14	NW15	3000		

Ogólny stan atmosfery w dniu 1. X 1921 r.

Środek wyżu barometrycznego leży nad Czechosłowacją (769.8 mm). Niskie ciśnienie [illegible] nad Anglją oraz nad Finlandją. W Polsce zachmurzenie zmienne, chłodne [illegible]

Wydawnictwo Państwowego Instytutu Meteorologicznego w Warszawie

wraz z danemi Głównej Wojskowej Stacji Meteorologicznej.

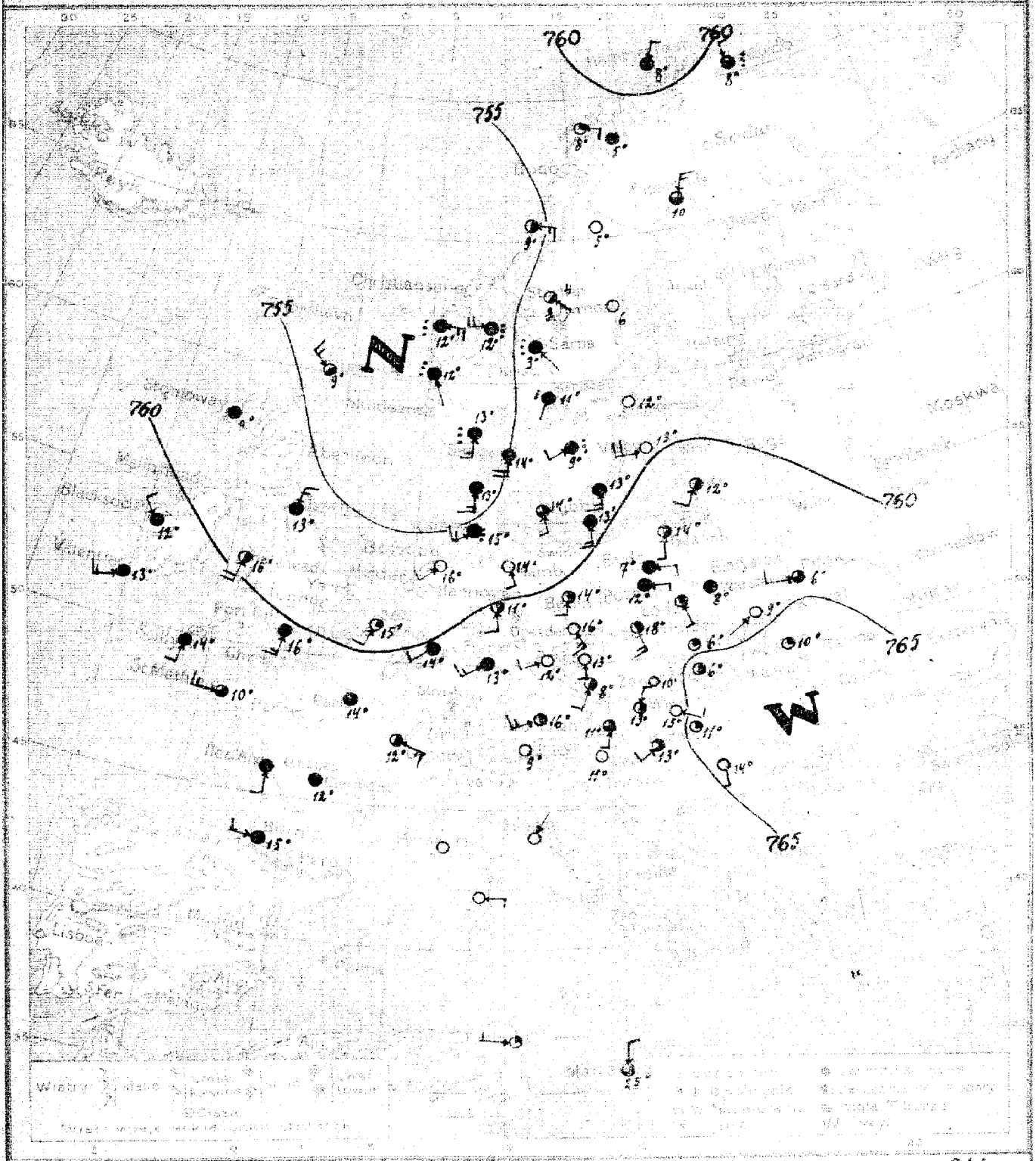

1. Warszawa. Mapa pogody z dnia 2.IX. [PIĄTEK] 24h

Przewidywany przebieg pogody w ciągu doby następnej: POGORSZENIE SIĘ STANU POGODY, WZROST ZACHMURZENIA, NIECO CIEPLEJ, MIEJSCAMI [ZWŁASZCZA NA POMORZU], OPADY, OBRÓT WIATRÓW OD S KU W. –

Wydano dnia 2.IX. 1922 F.L. godz. 13h 30m

Spostrzeżenia meteorologiczne z dnia dzisiejszego rano

	Stacja	Ciśnienie 700 mm.	Wiatr	Zachmurzenie	Temp. °C.	Opady mm.	Temp. Max	Temp. Min
Polska	Wilno	-	-	-	-	-	-	-
	Prusk.	64.5	N W	3	6	0	17	4
	Białystok							
	Brześć n/B							
	Łuków	-	-	-	-	-	-	-
	Warszawa	64.3	cisza	4	8	0	18	5
	Łódź	63.5	SSE 2	2	9	2	17	6
	Lublin	64.7	SW 1	0	9	0	18	7
	Lwów	66.5	cisza	0	10	0	17	5
	Jekaterynosław	67.5	cisza	2	6	0	16	2
	Kraków	64.9	-"-	1	6	0	18	2
	Tarnów							
	Poczam	62.1	E 2	4	12	0	19	8
	Turyn	-	-	-	-	-	-	-
	Dyrhawa	64.0	E 2	4	7	0	18	4
	Chojnice	-	-	-	-	-	-	-
	Jeczo	-	-	-	-	-	-	-
	Hel	-	-	-	-	-	-	-
	Pod	-	-	-	-	-	-	-
Niemcy	Odessa	62.0	S 2	2	14	0	-	-
	Lesnica	54.2	NW 6	2	9	7	-	-
	Stettin	56.4	NNE 6	deszcz	13	-	-	-
	Szczecin	-	-	-	-	-	-	-
	Helgoland	59.4	S 8	2	16	0	-	-
	Schwine	-	-	-	-	-	-	-
	Sylty	61.4	S 2	4	14	1	-	-
	Bremerhaven	-	-	-	-	-	-	-
Hol.	Helder	-	-	-	-	-	-	-
	Vlissingen	-	-	-	-	-	-	-
Francja	Calais Nrd.	-	-	-	-	-	-	-
	St Quentin	-	-	-	-	-	-	-
	Paryż	61.5	cisza	4	14	0	-	-
	Dijon	-	-	-	-	-	-	-
	Le Puy	-	-	-	-	-	-	-
	Clermont	-	-	-	-	-	-	-
	Brest	65.2	W 2	4	15	0	-	-
	Lorient	-	-	-	-	-	-	-
Bel.	Strasburg	-	-	-	-	-	-	-
	Bruxelles	-	-	-	-	-	-	-
Szwajcarja	Berno	55.4	SW 2	0	16	1	17	12
	Bazylea	56.6	SW 6	deszcz	15	2	19	12
	Hamburg	57.8	SSW 2	0	14	ślad	18	11
	Neuenmünst.	-	-	-	-	-	-	-
	Berlin	60.4	SSW 2	2	14	0	-	-
	Dresden	60.2	SSW 6	0	16	0	22	12
	Breslau	61.3	SSE 6	2	18	0	-	-
	Frankfurt n/M	61.0	SW 6	4	13	0	-	-
	München	61.9	WSW 6	2	16	0	20	11
Szwajcarja	Genewa	-	-	-	-	-	-	-
	Zurych	-	-	-	-	-	-	-
	Lugano	-	-	-	-	-	-	-
Austrja	Klagenfurt	58.0	SSE 2	3	14	ślad	15	10
	Skagen	55.0	S 8	4	14	2	15	12
	Hanstholm	54.1	S 6	4	12	5	14	10
	Bodö	58.8	SSW 3	pogoda	16	ślad	16	13
	Hammerfest	58.7	S 6	4	13	0	16	13

	Stacja	Ciśnienie 700 mm.	Wiatr	Zachmurzenie	Temp. °C	Opady mm.	Temp. Max	Temp. Min
Szwecja	Sztokholm	58.5	cisza	0	12	0	-	-
	Hernösand	57.3	-"-	0	6	0	-	-
	Haparanda	56.5	NNE 6	3	10	2	-	-
	Visby	59.5	WSW 6	0	13	0	-	-
	Karlstad	56.9	SSW 8	deszcz	11	4	-	-
	Storlien	-	-	-	-	-	-	-
	Jönköping	58.5	SW 5	deszcz	9	0	-	-
Norwegja	Andenes	59.8	E 2	0	8	0	-	-
	Bodö	61.3	NNE 2	4	8	0	-	-
	Bergen	51.0	NE 2	deszcz	12	18	-	
	Molde	54.0	S 6	-"-	9	6	-	
Finlandja	Helsinki	-	-	-	-	-	-	-
	Sawanda	-	-	-	-	-	-	-
	Kuopio	-	-	-	-	-	-	-
	Wasa	-	-	-	-	-	-	-
	Sodankyla	-	-	-	-	-	-	-
Estonja	Pelkw (Reval)	-	-	-	-	-	-	-
	Dorpat	-	-	-	-	-	-	-
	Filsand	-	-	-	-	-	-	-
Rosja	Petrograd	-	-	-	-	-	-	-
	Moskwa	-	-	-	-	-	-	-
Austrja	Wiedeń	63.1	NE 2	2	12	0	20	10
	Pöltschach	63.2	NE 2	0	12	0	21	10
	Innsbruck	64.4	cisza	0	9	0	24	9
	Klagenfurt	63.6	-"-	0	11	0	25	7
Czechosłowacja	Praga	62.1	S 2	0	13	0	23	10
	Ujezd (Cheb)	61.8	WSW 2	0	12	0	20	6
	C. Třebova	-	-	-	-	-	-	-
	Stara Bela	-	-	-	-	-	-	-
	Koszyce	-	-	-	-	-	-	-
	Preszów	64.0	cisza	0	10	0	23	9
Węgry	Budapeszt	65.1	-"-	1	11	0	24	9
	Szombathely	63.8	SW 1	3	13	0	22	9
	Szeged	65.5	S 2	0	14	0	20	12
Hiszp.	Madryt	-	-	-	-	-	-	-
	Coruna	-	-	-	-	-	-	-
	Palma	-	-	-	-	-	-	-
Włochy	Genewa	-	-	-	-	-	-	-
	Mirenze	-	-	-	-	-	-	-
	Arezzo	-	-	-	-	-	-	-
	Roma	-	-	-	-	-	-	-
	Napoli	-	-	-	-	-	-	-
	Benedim	-	-	-	-	-	-	-
	Maddalena	-	-	-	-	-	-	-
	Palermo	-	-	-	-	-	-	-
Bałkany	Belgrad	-	-	-	-	-	-	-
	Bucarest	-	-	-	-	-	-	-
	Sofja	-	-	-	-	-	-	-
	Konstantynopol	-	-	-	-	-	-	-
	Ateny	-	-	-	-	-	-	-
Afryka	Malta	62.6	NNE 2	3	25	-	-	-
	Tunis	-	-	-	-	-	-	-
	Alger	-	-	-	-	-	-	-
Stacje górskie	Sonnblick (3106)	-	-	-	-	-	-	-
	Jungfrau (3469)	-	-	-	-	-	-	-
	Säntis (2500)	-	-	-	-	-	-	-

Spostrzeżenia pilotowe.

Stacja	Data	Wiatr dolny	500	1000	1500	2000	2500	3000	3500	4000	4500	5000	Koniec lotu [m]	Rodzaj chmur	Uwagi
Warszawa	6 IX	SE 1	SW 5	WSW 6	W 4.5	WNW 8	NW 8.5	NW 12.5	WNW 13	W WNW 16	WNW 12	NW 10	6000	-	-

Ogólny stan atmosfery w dniu 2. IX. 1921 r.

Wysokie ciśnienie nad Europą południowo-wschodnią, niskie nad morzem Północnem. W Polsce zachmurzenie zmienne, wiatry lokalne. —

Wydawnictwo Państwowego Instytutu Meteorologicznego w Warszawie
wraz z danemi Głównej Wojskowej Stacji Meteorologicznej.

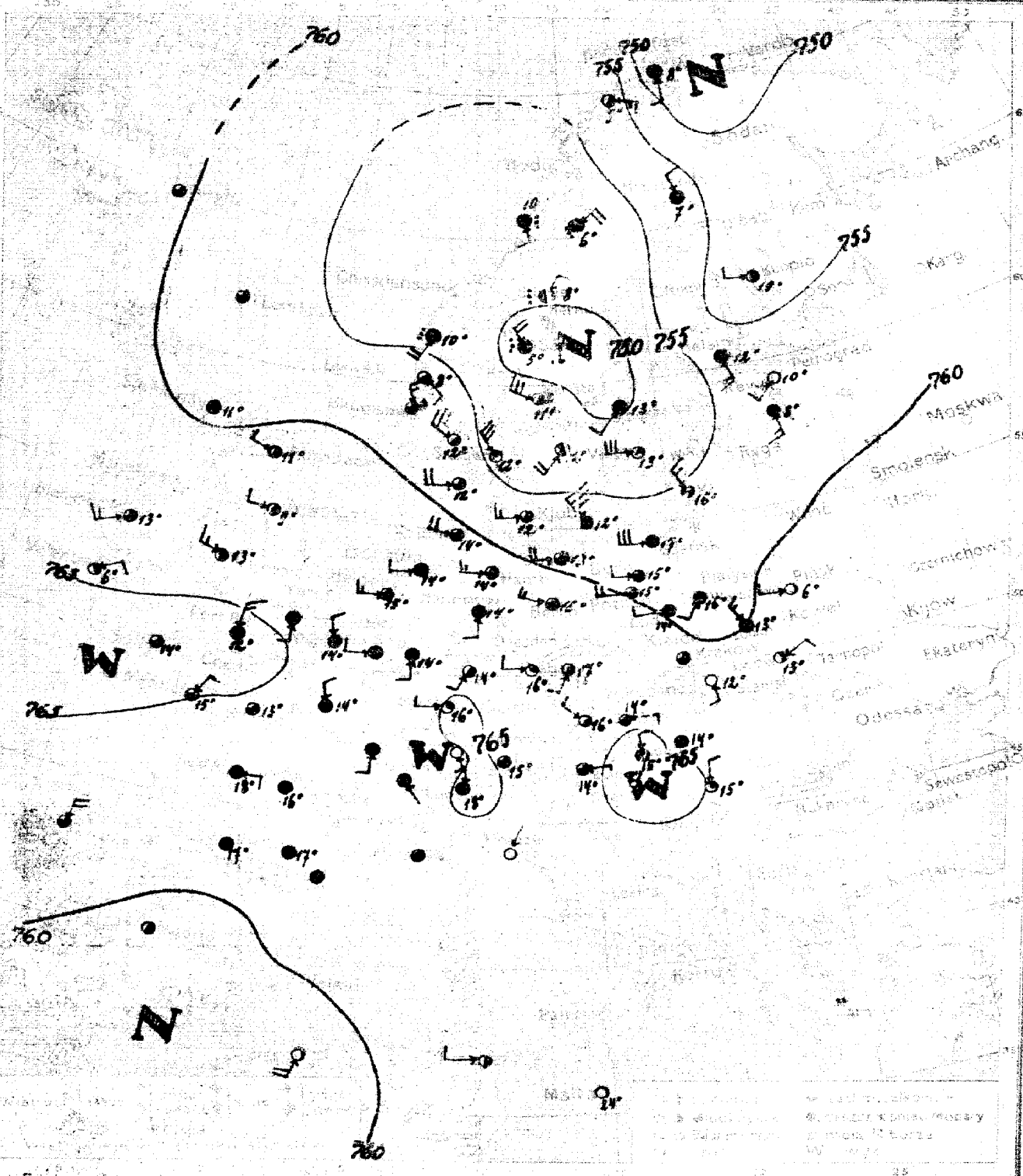

3. IX [sobota] 246

Zachmurzenie zmienne [przelotnie dość pochmurnie], lekki spadek temperatury, na północy Polski możliwe przelotne opady. Wiatry z zachodu i północo-zachodu. –

3. IX. 12 h. 30 m

Spostrzeżenia meteorologiczne z dnia dzisiejszego rano

Stacja	Ciśnienie 700 mm+	Wiatr m/s	Zachmurzenie	Temp. °C	Opady mm.	Temp. Max.	Temp. Min.
Polska: Wilno	-	-	-	-	-	-	-
Prusy: Pillau	44.2	W 4	0	6	5	19	10
Bydgoszcz							
Brześć L.							
Łuków							
Warszawa	-	-	-	-	-	-	-
Łódź	59.6	SW 1	4	12	0	23	13
Lublin	59.0	W SW 2	4	13	0	22	5
Lwów	60.0	W SW 5	4	13	0	22	5
	60.2	ENE 1	2	13	0	21	12
Zakopane	58.6	cisza	3	12	0	25	1
Arkona	61.3	— " —	3	12	0	24	10
Piła	-	-	-	-	-	-	-
Poznań	60.0	W 2	4	15	0	26	12
Toruń	-	-	-	-	-	-	-
Świnoujście	58.9	W 4	3	15	0	24	13
Chojnice	-	-	-	-	-	-	-
Brzeg	-	-	-	-	-	-	-
Gdańsk	-	-	-	-	-	-	-
Pask	-	-	-	-	-	-	-
Niemcy: Memel	56.-	NNE 2	4	10	0	20	12
Królewiec			-	-	-	-	-
Anglia: Stornoway	59.4	cisza	4	11	1	-	-
Aberdeen	-	-	-	-	-	-	-
Holy Head	64.3	NNW 2	3	12	0	-	-
Yarmouth	64.4	NW 2	4	9	0	-	-
Scilly	65.2	cisza	5	14	0	-	-
Falmouth	64.1	W 4		12	0	-	-
Holandia: Helder			-	-	-	-	-
Vlissingen			-	-	-	-	-
Francja: Cap Nez	64.5	N 4	4	14	0	20	13
St. Nazaire	63.8	NE 4	3	12	-	23	11
Paryż	64.3	W 2	-	14	0	27	9
Dijon	63.4	S 4	4	16	3	26	17
Clermont	-	-	-	-	-	-	-
Puy de Dôme	-	-	-	-	-	-	-
Besançon	62.8	cisza	4	17			
Lyon	64.8	— " —	3	13	0	24	12
Strasbourg	63.6	W 2	1	16	0	25	11
Biarritz	-	-	-	-	-	-	-
Niemcy: Berlin	61.3	cisza	3	14	0	19	10
Brema	62.1	W 2	3	15	0	25	8
Drezno	-	-	-	-	-	-	-
Hamburg	-	-	-	-	-	-	-
Frankfurt M.	64.-	SW 2	3	12	0	23	12
München	-	-	-	-	-	-	-
Kopenhaga	62.-	NE 2	2	14	0	26	13
Szwajcaria: Genève	-	-	-	-	-	-	-
Berno	-	-	-	-	-	-	-
Lugano	64.0	2	3	-	-	-	-
Dania: Kjöbenhavn	59.9	-	2	16	0	24	11
Skagen	59.6	NW 2	2	13	0	23	11
Hanstholm	58.6	W 3	3	14	0	25	13
Bornumriff	58.3	SW 4	2	14	0	25	12
Hammeröhus	57.3	NW 4	4	10	0	18	12

Stacja	Ciśnienie 700 mm+	Wiatr m/s	Zachmurzenie	Temp. °C	Opady mm.	Temp. Max.	Temp. Min.
Szwecja: Stockholm	59.8	SW 2	4	13	2 ślad	-	-
Hernösand	-	-	-	-	-	-	-
Haparanda	55.8	N 4	4	7	1 ślad	-	-
Visby	59.6	W SW 2	1	13	1	-	-
Karlstad	58.6	W NW 2	4	11	12	-	-
Storlien	-	-	-	-	-	-	-
Jönköping	-	-	-	-	-	-	-
Norwegia: Andenes	59.4	SSE 2	1	10	0	-	-
Bronnö	61.2	SSE 4	dawer	10	ślad	-	-
Bergen	58.1	SE 2	2	8	19	-	-
Skudesnes	-	-	-	-	-	-	-
Finlandia: Helsinki	55.1	SSE 6	3	12	0	-	-
Nortavala	-	-	-	-	-	-	-
Kuopio	54.3	W 2	3	19	0	-	-
Wasa	-	-	-	-	-	-	-
Sodankylä	-		-	-	-	-	-
Estonia: Fallin (Revel)	-	-	-	-	-	-	-
Dorpat	55.6	S 6	4	8	0	-	-
Filsand	-	-	-	-	-	-	-
Rosja: Petrograd	-	-	-	-	-	-	-
Moskwa	-	-	-	-	-	-	-
Austrja: Wiedeń	63.0	E 2	3	14	0	21	16
Feldkirch	62.0	NE 2	4	14	8	22	15
Innsbruck	61.2	cisza	3	15	ślad	23	14
Klagenfurt	62.0	E 2	3	14	0	24	10
Czechosłowacja: Praha	63.2	SW 3	2	17	0	25	14
Eger (Cheb)	63.6	W 4	1	16	3	22	11
C. Trebova	-	-	-	-	-	-	-
Stara Lubovna	-	-	-	-	-	-	-
Koszyce	-	-	-	-	-	-	-
Preszów							
Węgry: Budapest	62.7	N 2	4	15	0	23	12
Szombathely	62.0	cisza	4	14	0	26	11
Szeged	62.0	W 3	1	15	0	25	13
Hiszp.: Madrid	-	-	-	-	-	-	-
Corunna	-	-	-	-	-	-	-
Palma	-	-	-	-	-	-	-
Włochy: Genua	-	-	-	-	-	-	-
Florencja	-	-	-	-	-	-	-
Ancona	-	-	-	-	-	-	-
Roma	-	-	-	-	-	-	-
Napoli	-	-	-	-	-	-	-
Brindisi	-	-	-	-	-	-	-
Maddalena	-	-	-	-	-	-	-
Palermo	-	-	-	-	-	-	-
Bałkany: Belgrad	-	-	-	-	-	-	-
Bucarest	-	-	-	-	-	-	-
Sofja	-	-	-	-	-	-	-
Konstantynopol	-	-	-	-	-	-	-
Athènes	-	-	-	-	-	-	-
Malta	62.0	cisza	0	24	-	-	-
Afryka: Tunis	-	-	-	-	-	-	-
Alger	-	-	-	-	-	-	-
Szwajcarskie gór.: Säntisberg (3105)	-	-	-	-	-	-	-
Zugspitze (2964)	-	-	-	-	-	-	-
Sarajewo (2309)	-	-	-	-	-	-	-

Spostrzeżenia pilotowe

Stacja	Godz.	Wiatr m/s	500	1000	1500	2000	2500	3000	3500	4000	4500	5000	Granica widoczności chmur	Rodzaj chmur	Uwagi
Warszawa	6.30								-	-	-	-	3000	-	-
Poznań	6.-												4000	-	-

Opady nad ziemią w dniu 3.8. 1925 r.

Uwagi: Burza [illegible] Błyskawice [illegible] Kobiec [illegible]

Wydawnictwo Państwowego Instytutu Meteorologicznego w Warszawie
wraz z danemi Głównej Wojskowej Stacji Meteorologicznej.

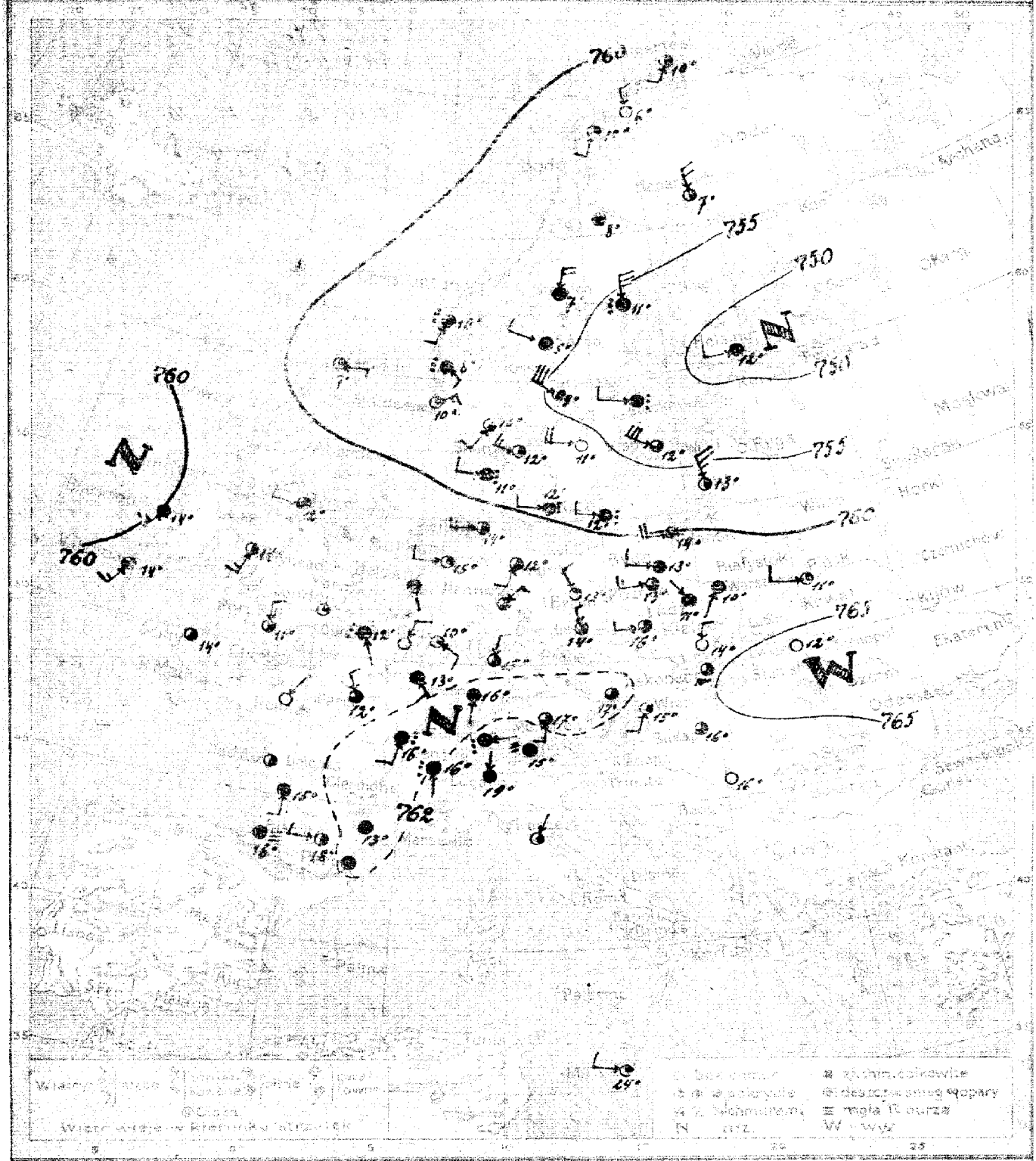

Warszawa. Mapa pogody dnia 4. IX. 1921 r. Tomasz Rocznik II. Nr 247.

Przewidywany przebieg pogody w ciągu doby następnej WZROST ZACHMURZENIA, OPADY, SZCZEGÓLNIEJ NA PÓŁNOCY I ZACHODZIE POLSKI, CIEPŁO, WIATRY LOKALNE. –

L. B.

Wydano dnia 4 IX 1921 r. o godz. 12h 45m

Spostrzeżenia meteorologiczne z dnia ... rano

Stacje	Ciśnienie	Wiatr	Zachmurzenie	Temp.	Opady mm	Temp. Max.	Temp. Min.
	62.4	SW_1	4	10	ślad	22	6
	62.6	NW_2	4	11	0	22	7
	65.5	Cisza	0	12	0	22	9
	65.6	Cisza	3	10	0	21	2
	63.6	NNE_2	0	14	0	25	9
	62.3	WSW_6	3	13	ślad	21	8
	61.1	W_4	4	13	ślad	20	9
	60.2	W_4	4	14	0	18	11
	59.7	E_4	1	7	–		
Londyn	64.5	Cisza	0	–			
	63.4	S_6	3	14	–		
	61.8	W_6	3	14	–	–	
	63.8	Cisza	2	14	–	–	
	62.4	W_4	3	12	–		
	64.2	SSE_1	1				
	63.9	SE_1	deszcz	12	0	18	9
	62.6	NNW_4	3	12	0	25	12
	61.0	SSW_2	deszcz	16	6	23	11
	61.9	Cisza	0				
	62.4	Cisza	mgła	16	7	20	17
	62.9	NNE_1	0	15	0	25	16
	61.5	SSE_1	4	16	4	25	16
	61.9	WSW_6	1	14	2	16	12
	62.8	W_2	1	15	0	18	13
	63.0	SW_4	2	12	ślad	18	10
	63.7	NW_2	1	13	0	22	9
	63.6	NNW_2	3	14	0	20	12
	62.3	W_6	3	16	–		
	62.1	NNW_2	deszcz	16	ślad	25	14
	61.3	S_4	3	17	0	22	14
	62.4	S_1	deszcz	16	7		
	62.9	E_1	deszcz	16	2		
	63.9	N_1	4	19	2		
	59.8	W_2	deszcz	12	ślad	16	10
	57.7	WNW_6	1	12	0	15	10
	59.6	W_4	deszcz	11	2	13	10
	61.0	W_6	4	14	2	15	13
	59.4	W_2	deszcz	12	12	16	10

Stacje	Ciśnienie	Wiatr	Zachmurzenie	Temp.	Opady mm	Temp. Max.	Temp. Min.
	51.7	W_4	deszcz	8			
	54.4	N_{12}	deszcz	11			
	57.5	N_{10}	2	7			
	54.9	WNW_{12}	3	12			
	54.8	WNW_{12}	0	9			
	58.9	S_4	1	10			
	59.3	SE_2	deszcz	8			
	59.3	NE_6	1	10			
	49.8	WSW_4	4	12			
	62.9	SW_2	1	15	0		
	61.5	W_2	4	16	2		
	62.5	Cisza	mgła	15	4		
Salzburg	62.3	SE_6	1	17	0		
	63.0	Cisza	3	16	0	29	1
	63.3	Cisza	0	16	0	26	16
	62.7	S_2	1	15	0	25	8
	63.4	NE_1	1				
	64.5	W_2	1	24			

6[15] WNW_2 5? SW_9 WSW_{11} W_{18} W_{17} W_{145}

Ogólny stan atmosfery w dniu 4. IX. 1921 r. Wysokie ciśnienie nad Finlandją, oraz na zachód od Anglji. Płytka depresja nad południową Francją i południ. Niemcami. Wysokie ciśnienie na południo-wschodzie Polski. W Polsce chmurno, wiatry przeważnie z kierunków zachodnich.—

Wydawnictwo Państwowego Instytutu Meteorologicznego w Warszawie
wraz z danemi Głównej Wojskowej Stacji Meteorologicznej.

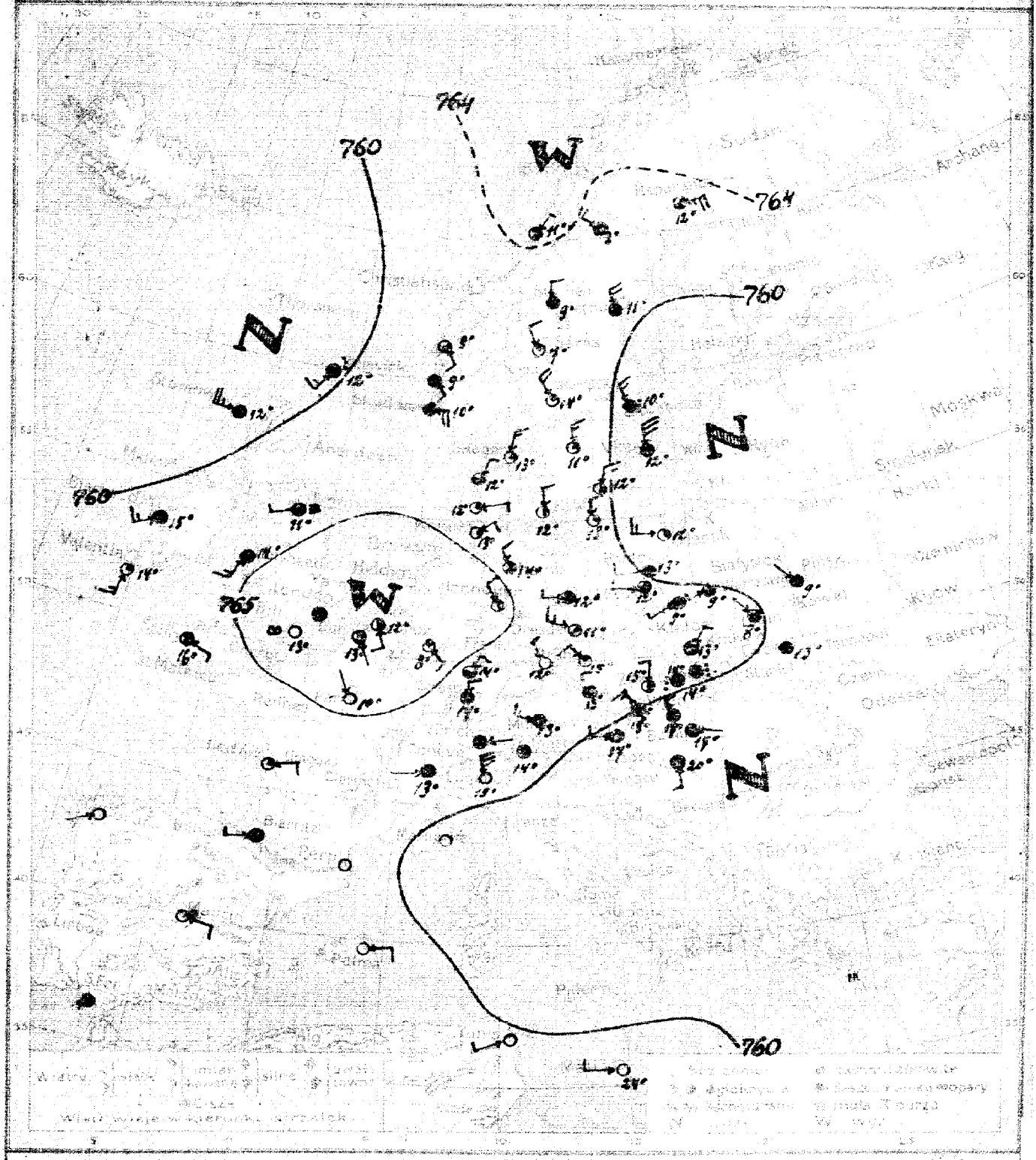

Warszawa. Mapa pogody z dnia 5.IX. [Poniedziałek] 1921 r. Nr 248.

Przewidywany przebieg pogody w ciągu doby następnej: Przeważnie pochmurno, chłodno, miejscami opady, wiatry północno-zachodnie. –

J.L.

Wydawnictwo 5.IX. 1921 r. o godz. 13h 30m

Spostrzeżenia meteorologiczne z dnia dzisiejszego rano

	Stacja	Ciśnienie 700 mm+	Wiatr m/s	Zachmurzenie	Temp. °C	Opady m m.	Temp. Max	Temp. Min
Polska	Wilno	-	-	-	-	-	-	-
	Prusk	59.7	NW1	4	9	0	21	9
	Białystok							
	Brześć n/B							
	Łuków	-	-	-	-	-	-	-
	Warszawa	60.1	NW2	4	9	0	22	6
	Łódź	61.3	WSW2	7	8	0	22	6
	Lublin	60.6	NW1	3	8	0	23	12
	Lwów	62.9	cisza	4	13	1	23	13
	Zakopane	61.6	cisza	deszcz	12	0	22	12
	Kraków	60.1	NE2	4	13	0	25	13
	Tarnów	-	-	-	-	-	-	-
	Poznań	61.3	W4	3	12	0	21	8
	Toruń	-	-	-	-	-	-	-
	Bydgoszcz	59.8	W4	4	13	słaby	19	10
	Chojnice	-	-	-	-	-	-	-
	Toruń	-	-	-	-	-	-	-
	Hel	-	-	-	-	-	-	-
	Pasek	-	-	-	-	-	-	-
Wolne Miasto	Gdańsk	60.4	S3	4	12	2	18	11
Anglia	Lerwick	53.5	SSW6	deszcz	14	14	-	-
	Stornoway	64.2	WSW2	mgła	21	0	-	-
	Aberdeen	63.2	S4		4	-	-	-
	Hale Head	64.6	SSW6		4	24	0	-
	Valentia	-	-		-	-	-	-
	Scilly	63.3	ESE2		3	16	0	-
	Aberystwith	61.2	SW5		4	15	0	-
Holandia	Hooden	65.3	NNW2		3	-	-	-
	Vlissingen	65.2	ESE4		2	12	6	-
Francja	Brest	63.1	ENE4		3	13	0	20
	St Yrieux	-	-		-	-	-	-
	Paris	62.2	NNW1		0	10	0	22
	Dijon	-	-		-	-	-	-
	Nancy	65.5	cisza		2	8	-	18
	Clermont	-	-		-	-	-	-
	Bayonne	61.3	WSW2		4	-	-	-
	Perpignan	-	-		-	-	-	-
	Strasbourg	64.0	N4		4	14	7	20
Belgia	Bruxelles	-	-		-	-	-	-
Niemcy	Aurich	64.5	NE4		1	13	0	18
	Barlauna	-	-		-	-	-	-
	Hamburg	63.6	NNW4		3	14	słaby	17
	Swinemünde	-	-		-	-	-	-
	Berlin	63.2	W4		4	12	0	20
	Dresden	62.7	WNW3		3	11	0	22
	Breslau	-	-		-	-	-	-
	Frankfurt M	64.1	NNW2		4	14	2	20
	München	63.2	NNW3		4	13	4	23
Szwajcaria	Genève	64.0	SE2		4	13	17	-
	Zurich	64.3	E1		4	15	2.9	-
	Lugano	64.1	W1		4	13	19	
Dania	Kjöbenhavn	62.2	N3		2	12	5	16
	Skagen	63.2	NNW2		1	13	0	15
	Hanstholm	63.3	NE3		3	12	4	12
	Blaavandshuk	64.4	E2		1	12	0	16
	Hammerhuus	67.0	N2		1	13	6	14

	Stacja	Ciśnienie 700 mm+	Wiatr m/s	Zachmurzenie	Temp. °C	Opady m m.	Temp. Max	Temp. Min
Szwecja	Stockholm	59.4	ENE2	deszcz	10	Ned	-	-
	Hernösand	61.4	NNW3	4	11	3	-	-
	Haparanda	63.3	ENE2	3	12	0	-	-
	Wisby	58.5	W2	4	12	Ned	-	-
	Karlstad	60.2	N1	4	9	0	-	-
	Storlien	59.9	cisza	4	13	1	-	-
	Jonköping	-	-	-	-	-	-	-
Norwegia	Andenes	-	-	-	-	-	-	-
	Bronnö	64.1	NNE2	3	11	0	-	-
	Bergen	63.6	SE2	4	9	0	-	-
	Skudesnes	63.8	E2	4	10	0	-	-
Finlandia	Helsinki	-	-	-	-	-	-	-
	Seravaara	-	-	-	-	-	-	-
	Kuopio	-	-	-	-	-	-	-
	Wasa	-	-	-	-	-	-	-
	Sodankylä	-	-	-	-	-	-	-
Estonia Inflanty Kurlandia	Tallin (Reval)	-	-	-	-	-	-	-
	Dorpat	-	-	-	-	-	-	-
	Pitsand	-	-	-	-	-	-	-
Rosja	Petrograd	-	-	-	-	-	-	-
	Moskwa	-	-	-	-	-	-	-
Austria	Wien	60.8	SW6	deszcz	15	mgła	16	11
	Feldkirch	-	-	-	-	-	-	-
	Innsbruck	-	-	-	-	-	-	-
	Klagenfurt	-	-	-	-	-	-	-
Czechosłowacja	Praha	59.2	WNW4	1	13	słaby	15	12
	Ujezd (Chab)	54.0	NW2	0	12	2	22	9
	C Trebona	-	-	-	-	-	-	-
	Stara Dala	-	-	-	-	-	-	-
Węgry	Kassa	-	-	-	-	-	-	-
	Preszpe	60.4	NNE1	2	15	3	26	14
	Budapest	56.3	E1	4	17	-	30	13
	Szentes-Kethely	-	-	-	-	-	-	-
	Szeged	57.9	S2	4	20	0	27	13
Hiszpania	Madrid	-	-	-	-	-	-	-
	Coruna	61.9	SW1	-	-	-	-	-
	Palma	-	-	-	-	-	-	-
Włochy	Genova	-	-	-	-	-	-	-
	Florencja	-	-	-	-	-	-	-
	Ancona	-	-	-	-	-	-	-
	Roma	-	-	-	-	-	-	-
	Napoli	-	-	-	-	-	-	-
	Brindisi	-	-	-	-	-	-	-
	Maddalena	-	-	-	-	-	-	-
	Palermo	-	-	-	-	-	-	-
Bałkany	Beograd	-	-	-	-	-	-	-
	Bucuresti	-	-	-	-	-	-	-
	Sofia	-	-	-	-	-	-	-
	Konstantynopol	-	-	-	-	-	-	-
	Athènes	-	-	-	-	-	-	-
	Malta	61.0	W2	0	24	-	-	-
Stacje górskie	Rnès	64.2	SW2	0	-	-	-	-
	Alger	-	-	-	-	-	-	-
	Sonnblick (3106)	-	-	-	-	-	-	-
	Zugspitze (2964)	-	-	-	-	-	-	-
	Santis (2500)	-	-	-	-	-	-	-

Spostrzeżenia pilotowe.

Stacja	Godz.	Wiatr	500	1000	1500	2000	2500	3000	3500	4000	4500	5000	Granica dolnej chmury	Rodzaj chmur	Uwagi
Warszawa	8[illegible]	W4	NW7	NW10	NW10	NW9	NW13	NW19	W19	W22	W19	-	7350	-	-
Poznań	8[illegible]	W3	W5	NW7	NW10	-	-	-	-	-	-	-	2800	-	-

Ogólny [illegible] obserwacyjny z dnia 5. II. 1921 r.

Środek cyklonu barometrycznego nad Szwecją Północą, niskie ciśnienie nad Bałtykiem i na północ od Anglji. - 20 Rzeczpospolita, temperatura od 9-13°.

Wydawnictwo Państwowego Instytutu Meteorologicznego w Warszawie
wraz z działem Głównej Wojskowej Stacji Meteorologicznej

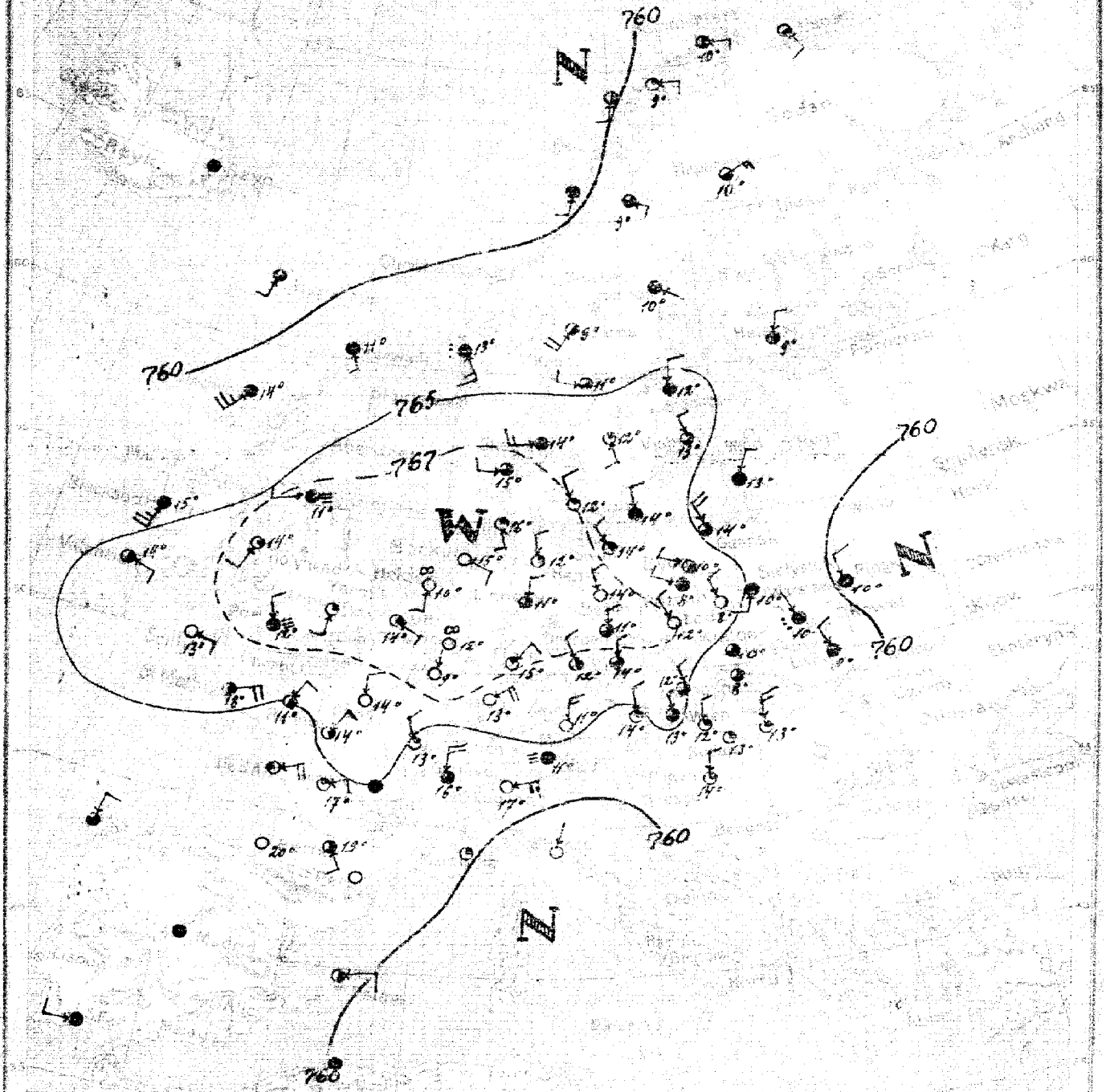

6. IX [WTOREK] 249

DOŚĆ POGODNIE, NA POŁUDNIO-WSCHODZIE POLSKI JESZCZE POCHMURNO, DUŻE WAHANIA TEMPERATURY W OKRESIE DOBOWYM, [NOC ZIMNA, DNIEM OCIEPLENIE SIĘ], SŁABE WIATRY POŁNOCNO-ZACHODNIE, PÓŁNOCNE I PÓŁNOCNO-WSCHODNIE. –

6 IX L. B. 12h. 30m

Spostrzeżenia meteorologiczne z dnia dzisiejszego rano

	Stacja	Ciśnienie 700 mm.	Wiatr m/s	Zachmurzenie	Temp. °C.	Opady mm.	Temp. Max.	Temp. Min.
Polska	Wilno	-	-	-	-	-	-	-
	Pińsk	58.2	NW 4	4	10	11	18	8
	Białystok							
	Brześć n/B							
	Łuków	-	-	-	-	-	-	-
	Warszawa	63.6	SW 4	4	10	ślad	17	9
	Łódź	65.3	NW 4	0	8	7	18	6
	Lublin	62.1	NW 1	deszcz	10	0	19	8
	Lwów	62.7	NW 4	4	9	1	16	7
	Zakopane	63.6	cisza	3	8	7	16	5
	Kraków	64.8	-"-	3	10	0	26	7
	Tarnów	-	-	-	-	-	-	-
	Poznań	66.1	WNW 4	4	8	ślad	18	6
	Toruń	-	-	-	-	-	-	-
	Bydgoszcz	65.5	WNW 2	2	10	1	17	7
	Chojnice	-	-	-	-	-	-	-
	Tczew	-	-	-	-	-	-	-
	Hel	-	-	-	-	-	-	-
	Puck	-	-	-	-	-	-	-
Bałtyk	Gdańsk	-	-	-	-	-	-	-
Anglia	Yarmouth	62.5	SE 4	4	11	ślad	-	-
	Stornoway	61.6	SW 10	4	14	0	-	-
	Aberdeen	67.5	S 4	1	-	-	-	-
	Holy Head	67.1	SW 2	1	14	0	-	-
	Valencia	66.9	ESE 4	2	14	-	-	-
	Scilly	66.7	ESE 2	0	13	0	-	-
	Greenwich	67.3	WSW 2	mgła	11	0	-	-
Hol.	Helder	67.8	SSE 2	mgła	10	ślad	-	-
	Vlissingen	67.7	ESE 2	1	14	-"-	-	-
Francja	Brest Arc.	-	-	-	-	-	-	-
	St Mathieu	65.2	ENE 3	0	18	-	-	-
	Paris	66.5	N 2	0	14	0	24	9
	Dijon	64.8	NNW 4	1	13	0	23	11
	Le d'Aix	-	-	-	-	-	-	-
	Clermont	-	-	-	-	-	-	-
	Biarritz	62.3	cisza	0	-	-	-	-
	Nantes	64.9	NNE 2	0	11	0	21	7
	Strasbourg	65.8	ENE 6	0	13	0	23	14
Bel.	Bruxelles							
Niemcy	Keitum	67.7	SSE 2	1	16	0	16	9
	Borkum	67.7	ESE 2	0	15	0	15	7
	Hamburg	67.8	N 2	1	12	0	17	10
	Stralsund	66.4	NW 4	2	14	0	17	12
	Berlin	67.4	NNW 2	3	14	0	21	7
	Dresden	67.6	N 2	3	11	ślad	17	9
	Breslau	67.1	NW 4	2	12	0	20	13
	Frankfurt n/M	67.3	NE 2	1	11	0	22	12
	München	68.2	NNE 6	0	12	ślad	19	3
Szwajc.	Genève	64.0	NNE 3	4	16	0	-	-
	Zurich	-	-	-	-	-	-	-
	Lugano	62.2	E 6	0	17	0	-	-
Dania	Kiöbenhavn	67.0	NW 2	1	12	0	16	9
	Skagen	65.3	WSW 6	4	14	0	19	11
	Hanstholm	63.4	W 2	3	13	0	16	12
	Blaavandshuk	66.2	N 4	4	14	0	18	10
	Hammershus							

	Stacja	Ciśnienie 700 mm.	Wiatr m/s	Zachmurzenie	Temp. °C	Opady mm	Temp. Max.	Temp. Min.
Szwecja	Stockholm	65.0	N 2	4	12	1	-	-
	Hernosand	63.6	cisza	4	10	0	-	-
	Haparanda	64.8	ENE 6	2	8	0	-	-
	Wisby	65.0	NNW 4	3	13	0	-	-
	Karlstad	64.8	W 4	3	11	0	-	-
	Storlien	-	-	-	-	-	-	-
	Jonköping	-	-	-	-	-	-	-
Norwegia	Andenes	58.3	S 4	2	10	0	-	-
	Bergen	62.6	E 2	2	10	0	-	-
	Mandal	63.5	SSE 6	deszcz	13	3	-	-
	Skudesnaes	-	-	-	-	-	-	-
Finlandja	Helsinki	64.2	NE 4	4	9	0	-	-
	Sortavala	-	-	-	-	-	-	-
	Kuopio	-	-	-	-	-	-	-
	Wasa	-	-	-	-	-	-	-
	Sodankylä	-	-	-	-	-	-	-
Estonja	Talin (Reval)	-	-	-	-	-	-	-
	Dorpat	-	-	-	-	-	-	-
	Ellsand	-	-	-	-	-	-	-
Rosja	Petersburg							
	Moskwa							
Austro-Węgry	Wiedeń	65.3	NNW 6	3	13	ślad	21	13
	Kłagenfurt	64.5	N 2	1	14	1	20	13
	Innsbruck	64.2	cisza	mgła	11	5	18	11
	Kraków	64.6	SSW 4	4	14	-	23	11
	Praha	65.6	NNE 2	3	14	0	18	5
	Lgota (Theb)	66.9	NW 2	2	12	0	16	9
	C. Trebova	-	-	-	-	-	-	-
	Stara Data	-	-	-	-	-	-	-
	Bistrice	-	-	-	-	-	-	-
	Orawitz	65.1	NNW 2	3	12	0	22	10
Węgry	Budapest	62.7	cisza	1	13	2	20	12
	Hamlesburg	63.0	N 2	1	14	0	22	11
	Szegedi	63.6	N 2	3	15	0	27	14
Bośnia	Mostard	60.4	cisza	4	-	-	-	-
	Carlstadt	62.8	N 2	3	-	-	-	-
	Petrinia	-	-	-	-	-	-	-
Włochy	Genua	-	-	-	-	-	-	-
	Florencja	59.2	NE 1	0	-	-	-	-
	Ancona	-	-	-	-	-	-	-
	Roma	-	-	-	-	-	-	-
	Neapol	-	-	-	-	-	-	-
	Brindisi	-	-	-	-	-	-	-
	Maddalena	-	-	-	-	-	-	-
	Palermo	-	-	-	-	-	-	-
Bałkany	Belgrad	-	-	-	-	-	-	-
	Bucarest	-	-	-	-	-	-	-
	Sofia	-	-	-	-	-	-	-
	Konstantynopol	-	-	-	-	-	-	-
	Athènes	-	-	-	-	-	-	-
Afryka	Malta	-	-	-	-	-	-	-
	Tunis	-	-	-	-	-	-	-
	Alger	59.9	cisza	4	-	-	-	-
Wyspy Atlantyckie	Funchal (Madera)	59.9	Cisza	4	-	-	-	-
	Ponta Delgada (Azory)	-	-	-	-	-	-	-
	Santa Cruz (Teneryfa)	-	-	-	-	-	-	-

Spostrzeżenia pilotowe

Stacja	Ciśnienie	Wiatr m/s	300	1000	1500	2000	2500	3000	3500	4000	4500	5000	Granica obłoków	Rodzaj chmur	Uwagi
Warszawa															
Poznań	700	NNW 4	NNW 5	NW 5	N 4	N 3	N 12	N 11	N 11	N 11	-	-	4800	-	-

Ogólny stan atmosfery w dniu 6.IX.1921 r.

Obja barometryczny, który wczoraj leżał nad Holandją, uwinął się i wyparował do północy, skąd, Cała barometrycznie, sięga na Polskę. Pogoda na wschodzie Polski, na północy nad morzem Środziemnem, [illegible] Słupce pogoda zmiennawa, miejscami opady (Warszawa, Lublin).

Wydawnictwo Państwowego Instytutu Meteorologicznego w Warszawie
wraz z danemi Głównej Wojskowej Stacji Meteorologicznej.

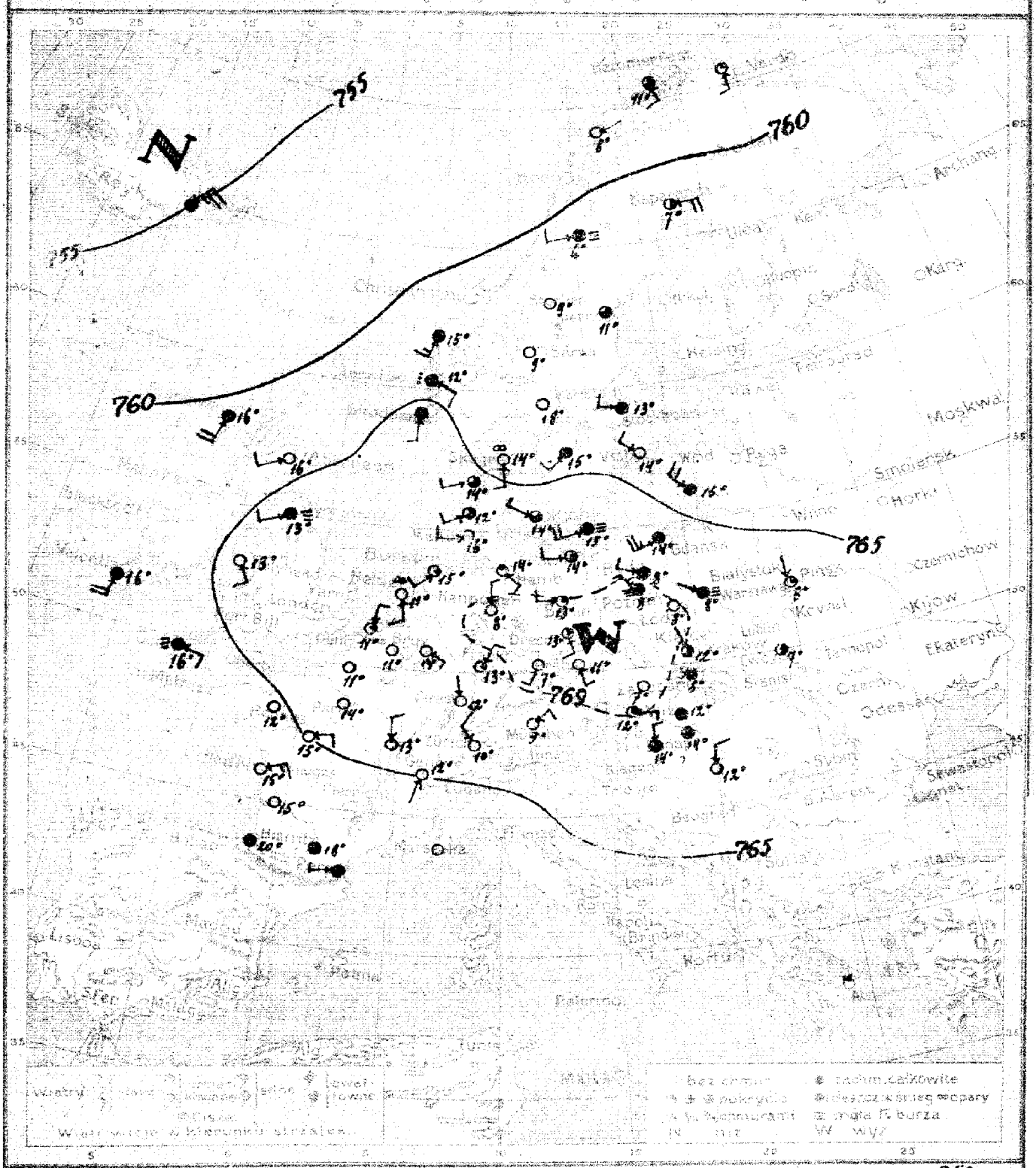

Warszawa. Mapa pogody z dnia 7. IX. [ŚRODA] 1921 r. Tarnopol Rocznik II. Nr 250

Przewidywany przebieg pogody w ciągu doby następnej **DOŚĆ POGODNIE, CIEPLEJ, WIATRY LOKALNE.** –

K. L.

Wydano dnia 7. IX. 1921 r. o godz. 12h 15m

Spostrzeżenia meteorologiczne z dnia dzisiejszego rano

	Stacja	Ciśnienie 700 mm	Wiatr	Zachmurzenie	Temp. °C	Opady mm	Temp. Max	Temp. Min
Polska	Wilno			-	-	-	-	-
	Poniek	6.0	N1	1	6	0	16	6
	Białystok							
	Brześć n/B							
	Łuków			-				
	Warszawa	58.3	WNW1	mgła	8	Szad	12	7
	Łódź	59.0	cisza	0	8	1	13	6
	Lublin	-	-	-	-	-	-	-
	Lwów	59.7	cisza	2	7	0	16	3
	Zakopane	57.8	cisza	deszcz	8	0	3	1
	Kraków	58.8	NNW2	3	12	0	14	13
	Tarnów	58.9	WNW2	1	11	0	17	9
	Poznań	65.3	NW2	mgła	8	Szad	10	5
	Toruń							
	Bydgoszcz	64.5	W2	4	8	0	12	5
	Chojnice							
	Tczew							
	Hel							
	Pask							
Wolne Miasto	Gdańsk							
Anglia	Lerwick	67.2	cisza	0				
	Stornoway	60.3	S 8	3	16	0		
	Aberdeen							
	Mary Head	65.3	SSE4	0	13	0		
	Valentia	64.3	S 8	4	16	0		
	Scilly	64.4	ESE4	mgła	16	0		
	Spurnhead	65.8	WSW4	- -	13	0		
Holandia	Helder	67.9	S2	mgła	11	Szad	-	-
	Nieuwegen	67.4	NNE2	1	11	0		
Francja	Ile de Nez	-	-	-	-	-	-	-
	St Mathieu	64.9	E8	0	17	0	-	-
	Paris	65.1	cisza	0	14	0	26	10
	Lyon	64.5	N4	0	13	0	23	11
	Le Puy	63.0	ENE6	0	15	0	-	-
	Clermont							
	Biarritz	61.1	cisza	4	20	0	26	18
	Nancy	64.8	- - -	0	12	0	23	11
	Strasbourg	62.5	N1	0	12	0	22	9
Belgia	Bruxelles							
Niemcy	Kolberg	67.9	W2	0	16	0	19	11
	Barkum	68.3	SW2	1	15	0	19	12
	Hamburg	68.3	SE2	1	14	0	19	11
	Swinemünde	68.2	W2	2	14	0	18	11
	Berlin	68.9	W2	1	13	0	21	5
	Dresden	69.5	S4	1	13	0	19	6
	Breslau							
	Frankfurt n/M	68.7	NNE4	1	13	0	22	11
	München	68.0	NE4	0	9	0	18	5
Szwajcarja	Genève	65.0	SSW2	0	12	0	-	-
	Zurich	65.8	NW4	0	10	0	-	-
	Lugano	66.8	N2	4	15	14	-	-
Dania	Kiöbenhavn	67.1	WNW2	3	14	0	17	11
	Skagen	64.5	S2	mgła	14	0	17	12
	Hanstholm	65.1	WSW2	3	14	0	17	15
	Blaavandshuk	67.7	W3W4	3	12	0	17	15
	Hammershus	68.8	W3W2	mgła	13	0	19	13

	Stacja	Ciśnienie 700 mm	Wiatr	Zachmurzenie	Temp. °C	Opady mm	Temp. Max	Temp. Min
Szwecja	Stockholm	61.6	W2	3	14	96	-	-
	Hernösand	61.2	WNW4	3	11	1	-	-
	Haparanda	62.1	E3	4	7	6	-	-
	Wisby	63.1	WNW4	4	14	0	-	-
	Karlstad	63.3	cisza	3	13	1	-	-
	Storlien	-	-	-	-	-	-	-
	Jonköping	-	-	-	-	-	-	-
Norwegja	Andenes	56.6	S4	3	11	0	-	-
	Vardö	60.9	S4	1	19	-	-	-
	Bergen	64.1	SE4	deszcz	12	21	-	
	Skudenes	65.3	S2	4	-	-	-	
Finlandja	Helsinki	-	-	-	-	-	-	-
	Sarmaala	-	-	-	-	-	-	-
	Jugan	-	-	-	-	-	-	-
	Waso	-	-	-	-	-	-	-
	Sodankylä	-	-	-	-	-	-	-
Estonja	Talbe (Reval)	-	-	-	-	-	-	-
	Dorpat	-	-	-	-	-	-	-
	Pilsand	-	-	-	-	-	-	-
Rosja	Petrograd	-	-	-	-	-	-	-
	Moskwa	-	-	-	-	-	-	-
Austrja	Wien	63.0	N2	1	12	0	18	9
	Feldkirch	65.6	NE4	0	10	0	19	3
	Innsbruck	65.1	cisza	0	8	Szad	22	8
	Salzburg	64.6	- - -	0	12	0	18	9
Czechosłowacja	Praha	62.9	SSE2	0	11	0	20	4
	Eger (Cheb)	70.1	SSW2	0	7	Szad	14	2
	C Trebova	-	-	-	-	-	-	-
	Stara Dala	-	-	-	-	-	-	-
	Karlyne	-	-	-	-	-	-	-
	Prerau	64.1	cisza	0	7	0	18	5
Węgry	Budapest	67.6	- - -	4	14	0	24	13
	Semmelhaidy	68.2	N4	3	14	0	20	5
	Szeged	67.2	N2	0	12	0	21	11
USSR	Narwa	-	-	-	-	-	-	-
	Pernau	-	-	-	-	-	-	-
	Pärnu	-	-	-	-	-	-	-
Włochy	Genua	-	-	-	-	-	-	-
	Florencja	63.3	NE6	4	-	-	-	-
	Ancona	-	-	-	-	-	-	-
	Roma	-	-	-	-	-	-	-
	Napole	-	-	-	-	-	-	-
	Brindisi	-	-	-	-	-	-	-
	Maddalena	-	-	-	-	-	-	-
	Palermo	-	-	-	-	-	-	-
Bałkany	Beograd	-	-	-	-	-	-	-
	Bucuresti	-	-	-	-	-	-	-
	Sulia	-	-	-	-	-	-	-
	Konstantynopol	-	-	-	-	-	-	-
	Athènes	-	-	-	-	-	-	-
Afryka północna	Malta	-	-	-	-	-	-	-
	Tunis	-	-	-	-	-	-	-
	Alger	-	-	-	-	-	-	-
Stacje górskie	Suchdnik (1085)	-	-	-	-	-	-	-
	Ingspitze (2964)	-	-	-	-	-	-	-
	Sonnlis (2500)	-	-	-	-	-	-	-

Spostrzeżenia pilotowe.

Stacja	Godz.	Wiatr dolny	500	1000	1500	2000	2500	3000	3500	4000	4500	5000	Granica obłoków	Radjacja słoneczna	Uwagi
Warszawa															
Poznań	6	NW2	NW4	NW6	NW6	NW6	NNW4	W16	ENE2	ENE10	-	-	4500	-	-

Ogólny stan atmosferyczny w dniu 7.II. 1921 r.

Ku wschodowi zniżenie barometryczne i pogarszanie się w kierunku wschodnim, wyż nad Szwecją; depresja nad Islandją. —

Wydawnictwo Państwowego Instytutu Meteorologicznego w Warszawie

wraz z danemi Głównej Wojskowej Stacji Meteorologicznej.

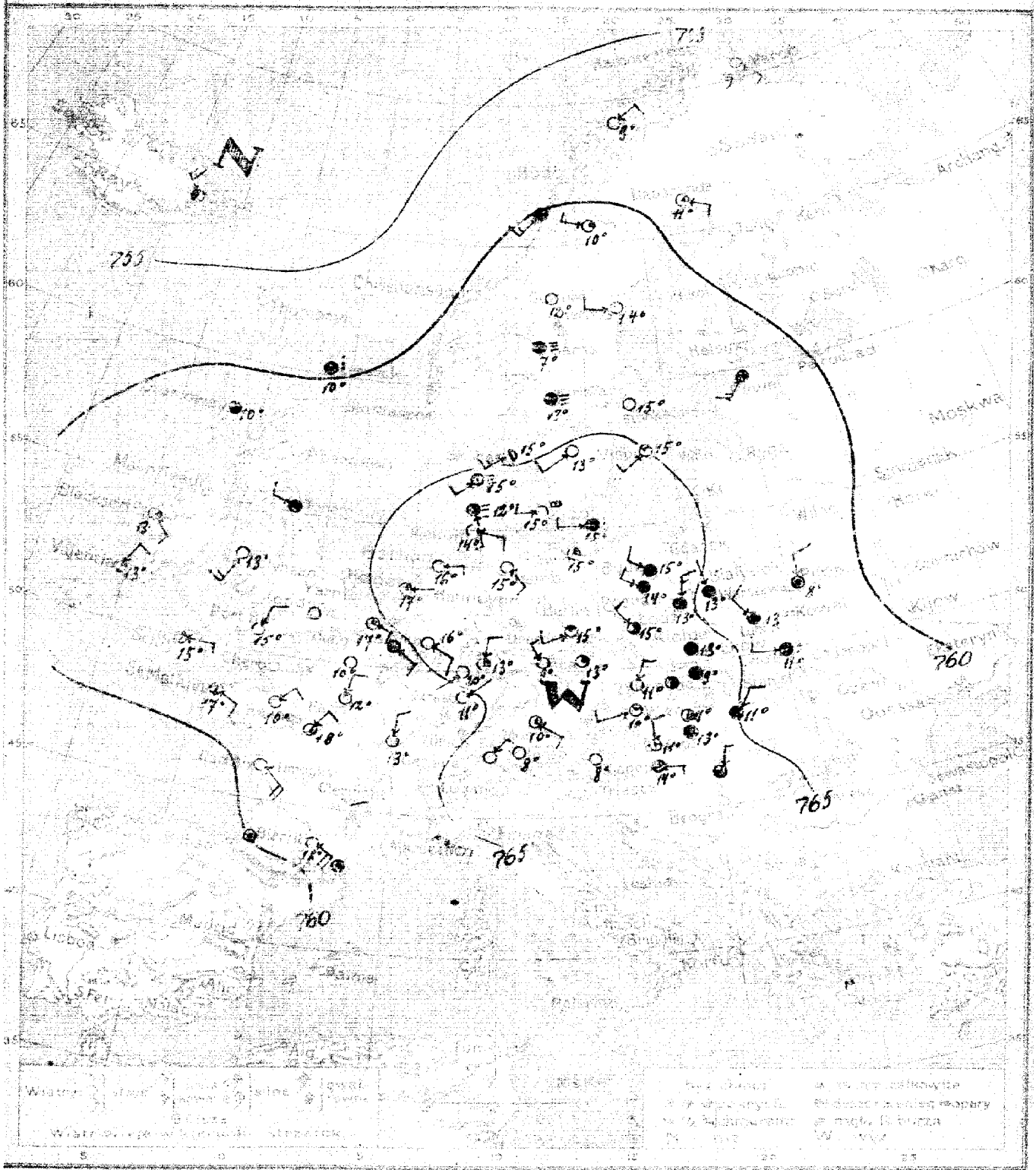

9. IX. [CZWARTEK] 251

W POLSCE ZACHODNIEJ DOŚĆ POGODNIE I CIEPŁO; NA WSCHODZIE PRZEWAŻNIE POCHMURNO, MIEJSCAMI OPADY, SŁABE WIATRY Z KIERUNKÓW PÓŁNOCNO-ZACHODNICH. —

9. IX. K. L. 12 h. 30 m.

Spostrzeżenia meteorologiczne z dnia dwunastego rano

	Stacja	Ciśnienie 700 mm+	Wiatr rr/s	Zachmurzenie	Temp. °C.	Opady m.m.	Temp. Max.	Temp. Min.
Polska	Wilno	-	-	-	-	-	-	-
	Prusk	62.6	N4	4	8	98	15	6
	Białystok	-	-	-	-	-	-	-
	Brześć n/B	-	-	-	-	-	-	-
	Łuków	-	-	-	-	-	-	-
	Warszawa	64.7	NNW4	4	13	2	19	13
	Łódź	65.4	N6	4	13	6	21	12
	Lublin	63.5	NW4	4	13	1	19	5
	Lwów	64.6	W4	deszcz	11	4	18	10
	Zakopane	65.1	cisza	4	9	słab.	15	7
	Kraków	65.4	-"-	4	13	0	21	12
	Tarnów	-	-	-	-	-	-	-
	Poznań	66.2	NW2	4	14	słab.	22	13
	Toruń	-	-	-	-	-	-	-
	Dydgoszcz	65.6	W1 NW2	4	15	0	20	14
	Chojnice	-	-	-	-	-	-	-
	Tczew	-	-	-	-	-	-	-
	Hel	-	-	-	-	-	-	-
	Rozk	-	-	-	-	-	-	-
Gdańsk	Gdańsk	-	-	-	-	-	-	-
Anglia	Lerwick	59.8	cisza	deszcz	10	12	-	-
	Stornoway	62.1	-"-	3	16	słab.	-	-
	Aberdeen WO.	66.6	SE2	0	-	-	-	-
	Hoy Head	63.4	SSW4	mgła	13	słab.	-	-
	Valentia	63.6	NNE4	2	13	1	-	
	Scilly	62.6	N4	2	15	0	-	
	Spurnhead	63.6	W2	4	-	-	-	-
Hol.	Helder	65.3	E2	1	17	0	-	-
	Vlissingen	64.5	E4	1	17	0	-	-
Francja	Gris Nez	-	-	-	-	-	-	-
	St Mathieu	61.4	ESE4	2	17	0	-	-
	Paris	63.5	NNE2	0	12	0	27	9
	Dijon	65.3	N2	0	13	0	-	-
	Ile d'Aix	66.2	ESE3	0	-	-	-	-
	Cherbourg	-	-	-	-	-	-	-
	Biarritz	62.0	cisza	4	-	-	-	-
	Nancy	62.4	ENE4	0	10	0	22	9
	Strasbourg	64.3	NE1	0	11	0	22	6
Bel.	Bruxelles	64.7	ENE2	-	-	-	-	-
Niemcy	Kanum	66.8	ENE2	3	14	0	21	10
	Borkum	66.2	E2	0	15	1	20	14
	Hamburg	66.6	SE2	0	15	0	22	12
	Swinemünde	66.6	cisza	1	15	0	22	13
	Berlin	-	-	-	-	-	-	-
	Dresden	65.4	W2 W4	4	15	0	20	9
	Breslau	66.1	NW4	3	15	0	22	12
	Frankfurt n/M	66.4	N2	1	13	0	24	10
	München	67.0	ESE2	4	10	0	18	5
		-						
		-						
Szwajc.	Genève	-	-	-	-	-	-	-
	Zürich	-	-	-	-	-	-	-
	Lugano	-	-	-	-	-	-	-
Dania	Kjöbenhavn	62.4	W2	mgła	15	0	19	13
	Skagen	64.6	SSE	2	15	0	17	13
	Hanstholm	65.9	SW2	mgła	15	0	16	11
	Blaavandshuk	66.6	S2	-"-	12	0	17	11
	Hammerhus	67.1	W2	deszcz	15	0	15	11

	Stacja	Ciśnienie 700 mm+	Wiatr rr/s	Zachmurzenie	Temp. °C.	Opady m.m.	Temp. Max.	Temp. Min.
Szwecja	Stockholm	64.1	cisza	0	15	0	-	-
	Hernösand	61.2	W4	0	14	0	-	-
	Haparanda	-	-	-	-	-	-	-
	Visby	64.9	SW2	1	15	0	-	-
	Karlstad	64.3	cisza	mgła	13	0	-	-
	Stockholm	-	-	-	-	-	-	-
	Jönköping	-	-	-	-	-	-	-
Norwegia	Arendal	-	-	-	-	-	-	-
	Bergen	59.4	SSW6	4	14	1	-	-
	Skudesnes	-	-	-	-	-	-	-
Finlandja	Helsinki	-	-	-	-	-	-	-
	Seitavala	-	-	-	-	-	-	-
	Kuopio	-	-	-	-	-	-	-
	Wasa	-	-	-	-	-	-	-
	Sodankylä	-	-	-	-	-	-	-
Estonja	Tallin (Reval)	64.2	SW6	4	9	1	-	-
	Dorpat	-	-	-	-	-	-	-
	Pilsand	-	-	-	-	-	-	-
Rosja	Petrograd	-	-	-	-	-	-	-
	Moskwa	-	-	-	-	-	-	-
								1
Austrja	Wien	67.4	SW2	1	10	0	19	9
	Feldkirch	67.0	NE2	0	10	0	20	8
	Innsbruck	67.3	cisza	0	8	0	24	7
	Klagenfurt	67.6	-"-	0	8	0	18	6
Czechosłowacja	Praha	67.7	-"-	1	13	0	21	8
	Eger (Cheb)	68.4	NNW2	0	9	0	19	5
	C. Třebova	-	-	-	-	-	-	-
	Stara Dala	-	-	-	-	-	-	-
	Rosice	-	-	-	-	-	-	-
	Preszow	-	-	-	-	-	-	-
Węgry	Budapest	67.1	NE2	mgła	11	0	12	9
	Szombathely	65.2	cisza	4	13	0	14	10
	Szeged	66.6	N2	1	11	0	21	9
Jugosł.	Vukovar	66.0	N2	3	13	0	21	11
	Osijek	-	-	-	-	-	-	-
	Petrinja	-	-	-	-	-	-	-
Włochy	Genua	-	-	-	-	-	-	-
	Florence	-	-	-	-	-	-	-
	Ancona	-	-	-	-	-	-	-
	Roma	-	-	-	-	-	-	-
	Napoli	-	-	-	-	-	-	-
	Brindisi	-	-	-	-	-	-	-
	Maddalena	-	-	-	-	-	-	-
	Palermo	-	-	-	-	-	-	-
Bałkany	Beograd	-	-	-	-	-	-	-
	Bucarest	-	-	-	-	-	-	-
	Sofia	-	-	-	-	-	-	-
	Konstantynopol	-	-	-	-	-	-	-
	Athènes	-	-	-	-	-	-	-
	Malta	62.1	SW2	2	16	-	-	-
Afryka	Tunis	-	-	-	-	-	-	-
	Alger	-	-	-	-	-	-	-
Szczyty górskie	Schafberg (1783)	-	-	-	-	-	-	-
	Zugspitze (2964)	-	-	-	-	-	-	-
	Säntis (2500)	-	-	-	-	-	-	-

Spostrzeżenia pilotowe.

Stacja	Zach.	Wiatr	500	1000	1500	2000	2500	3000	3500	4000	4500	5000	Granica wilgotności	Granica zimna	Uwagi
Warszawa															

Ogólny stan atmosfery w dniu 8. IX. 1921 r.

Niż. barometryczny trwa nad Europą środkową, depresja nad Islandją.

W Polsce zachmurzenie zmienne, miejscami opady, słabe wiatry północno-wschodnie.

Wydawnictwo Państwowego Instytutu Meteorologicznego w Warszawie

wraz z danemi Głównej Wojskowej Stacji Meteorologicznej.

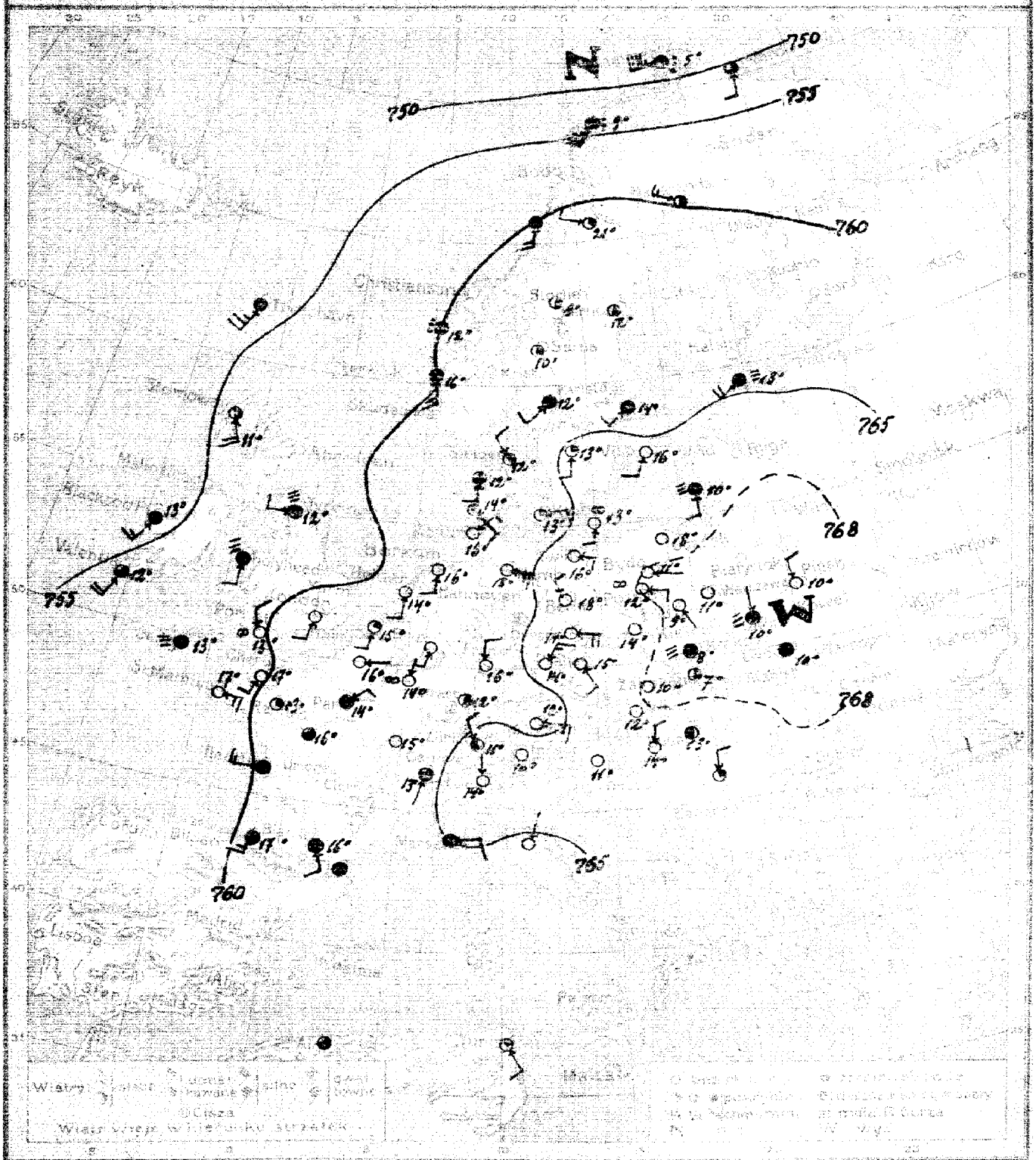

1) Warszawa. Mapa pogody z dnia 9.IX. [PIĄTEK] 252.

Przewidywany przebieg pogody w ciągu doby następnej: DOŚĆ POGODNIE, CIEPŁO, [NOC ZIMNA], WIATRY LOKALNE. —

L. B.

Wydano dnia 9.IX. 12h 30m

Spostrzeżenia meteorologiczne z dnia dzisiejszego rano

	Stacja	Ciśnienie 700 mm.	Wiatr rr f/8	Zachmurzenie	Temp. °C.	Opady mm.	Temp. Max.	Temp. Min.
Polska	Wilno	-	-	-	-	-	-	-
	Prasz	68.8	N2	0	10	0	16	9
	Białystok							
	Brześć n/B							
	Lwów	-	-	-	-	-	-	-
	Warszawa	68.7	Cisza	0	11	0	14	9
	Łódź	68.2	SE1	0	9	0	21	8
	Lublin	68.7	N1	mgła	10	0	17	9
	Lwów	69.3	Cisza	4	10	Ślad	15	5
	Jałta	68.8	cisza	2	7	Ślad	13	3
	Kijków	68.5	— " —	mgła	2	0	12	6
	Tarnów							
Śląsk	Poznań	67.4	ESE2	Lekka mgła	12	0	24	11
	Toruń							
	Bydgoszcz	68.1	E1	0	11	0	22	8
	Chodzież							
	Tczew							
	Hel							
	Gdańsk	66.2	W SW2	2	13	0	17	10
Prusy	Gdańsk	62.2	Cisza	0	18	0	19	13
	Elbląg	60.6	SW2	1	-	-	-	-
	Szczecin	66.3	W6	2	11	-	-	-
	Greifswald							
	Arkona							
	Stolp Pom.	58.1	S4	mgła	13	Ślad	-	-
	Ustka	58.5	S4	3	12	-	-	-
	Słupsk	58.8	Cisza	mgła	13	-	-	-
	Łeba	58.8	W2	— " —	12	3	-	-
Prusy Wsch.	Heiligenbeil	60.6	SSE4	0	14	0	24	13
	Olsztyn	61.1	SSE2	0	12	2	20	11
Francja	Lyon Ste							
	St Matthieu	59.1	E6	0	17	0	23	10
	Paryż	61.3	ENE4	4	14	0	21	11
	Dijon	62.6	WSW4	0	15	0	19	11
	Nancy	61.1	E1	0	16	-	27	9
	Clermont							
	Limoges	60.6	SW6	4	13	2	23	16
	Perpignan	60.3	Cisza	1	13	0	28	11
	Strasbourg	63.4	— " —	2	12	0	27	7
Bel.	Bel. Sablon							
Niemcy	Emden	63.3	NE4	0	16	0	22	13
	Bremen	62.8	SW	0	16	0	23	13
	Hamburg	64.4	ESE6	0	15	0	23	13
	Swinemünde	62.3	ESE2	0	16	0	21	14
	Berlin	63.2	NW2	0	18	0	25	10
	Dresden	63.6	ESE2	0	17	0	25	12
	Breslau	66.8	Cisza	0	14	0	22	6
	Frankfurt N/M	64.2	ENE3	0	16	0	23	11
	München	64.2	ESE2	0	12	0	21	7
Szwajcarja	Genewa	63.9	SW1	3	13	0	-	-
	Zurich	65.5	NW4	2	11	0		
	Lugano	67.4	E1	0	14	0	-	
Dania Szwecja	Kjöbenhavn	63.3	E2	1	13	0	16	11
	Skagen	64.1	NW2	2	12	0	19	12
	Hanstholm	64.3	S2	3	12	0	18	10
	Bergenhuus	63.4	SE3	4	14	0	16	12
	Skudesnäs	64.2	S4	Lekka mgła	13	2	13	12

	Stacja	Ciśnienie 700 mm.	Wiatr rr f/8	Zachmurzenie	Temp. °C.	Opady mm.	Temp. Max.	Temp. Min.
Szwecja	Stockholm	62.0	16 "	4	-	-		
	Hernösand	60.2	Cisza	1	12	0		
	Haparanda	58.3	W6	3	10	Ślad		
	Wisby	-	-	-	-	-		
	Karlstad	63.7	SW4	4	12	0		
	Stortlen	-	-	-	-	-		
	Jönköping	-	-	-	-	-		
Norwegja	Andenes	52.1	SW4	Lekka	9	7		
	Dönge	46.9	W NW3	— " —	5	5		
	Bergen	59.3	SSE6	4	16	9		
	Mule-nuss	-	-	-	-	-		
Finlandja	Helsinki	-	-	-	-	-		
	Sortavala	-	-	-	-	-		
	Kuopio	-	-	-	-	-		
	Wasa	-	-	-	-	-		
	Sodankylä	-	-	-	-	-		
Estonja	Tallin (Reval)	64.3	SW6	mgła	13	0		
	Dorpat	-	-	-	-	-		
	Pilsand	-	-	-	-	-		
Rosja	Petersburg	-	-	-	-	-		
	Moskwa	-	-	-	-	-		
Austrja	Wien	57.3	cisza	0	12	0	-	
	Feldkirch	64.5	NE2	0	11	0	-	
	Innsbruck	65.0	Cisza	0	10	0	-	
	Klagenfurt	66.5	— " —	2	11	0	-	
Węgry Czechosłowacja	Praska	66.8	SE2	0	15	0	2	
	Eger (Cheb)	65.5	NE1	0	14	0	2	
	O Trebova	-	-	-	-	-		
	Stara Dala	-	-	-	-	-		
	Koszyce	-	-	-	-	-		
	Preszów	-	-	-	-	-		
Węgry	Budapeszt	62.1	— " —	2	13	0	2	
	Szombathely	66.7	E4	0	14	0	2	
	Szeged	65.3	Cisza	Lekka mgła	12	0	2	
Włochy	Padwa	-	-	-	-	-		
	Cervara	-	-	-	-	-		
	Parma	-	-	-	-	-		
	Genewa	-	-	-	-	-		
	Florencja	64.9	NE1	0	-	-		
	Ancona	-	-	-	-	-		
	Rzym	-	-	-	-	-		
	Neapol	-	-	-	-	-		
	Brindisi	-	-	-	-	-		
	Maddalena	-	-	-	-	-		
	Palermo	-	-	-	-	-		
Bałkany	Belgrad	-	-	-	-	-		
	Bucarest	-	-	-	-	-		
	Sofja	-	-	-	-	-		
	Konstantynopol	-	-	-	-	-		
	Athènes	-	-	-	-	-		
Malta	Malta	-	-	-	-	-		
Tunis Algier	Tunis	61.7	SE2	1	-	-		
	Algier	62.2	Cisza	3	-	-		
Góry	Śnieżka (1603)	-	-	-	-	-		
	Zugspitze (2964)	-	-	-	-	-		
	Säntis (2500)	-	-	-	-	-		

Spostrzeżenia pilotowe

Stacja	Cisz.	Wiatr rr/stg	500	1000	1500	2000	2500	3000	3500	4000	4500	5000	Granica chmur	Rodzaj chmur	Uwagi
Warszawa	515	533	ESE3	S1	ENE1	SW E3	NW E3	NE3	NE3	NE1,5	NE1	NE1,5	NE1,5	5000	-	
Poznań	5—	522	SE3	SE2	NE1	ESE2	ESE2	ENE1	NE2	ENE1	S NE2	NE2	N1	6500	-	

Dzienny stan otrzymany w dniu 3.12.1921 r.

Lekki wyż, rozciągający się z Europy, leży nad Polską, ku barometr nad Europą Środkowej. W Polsce dzisiaj pogodnie, ciepło, wietrzny los północno-zachodni, miejscami mgły. Lublin, Kraków.

Wydawnictwo Państwowego Instytutu Meteorologicznego w Warszawie
wraz z danemi Głównej Wojskowej Stacji Meteorologicznej

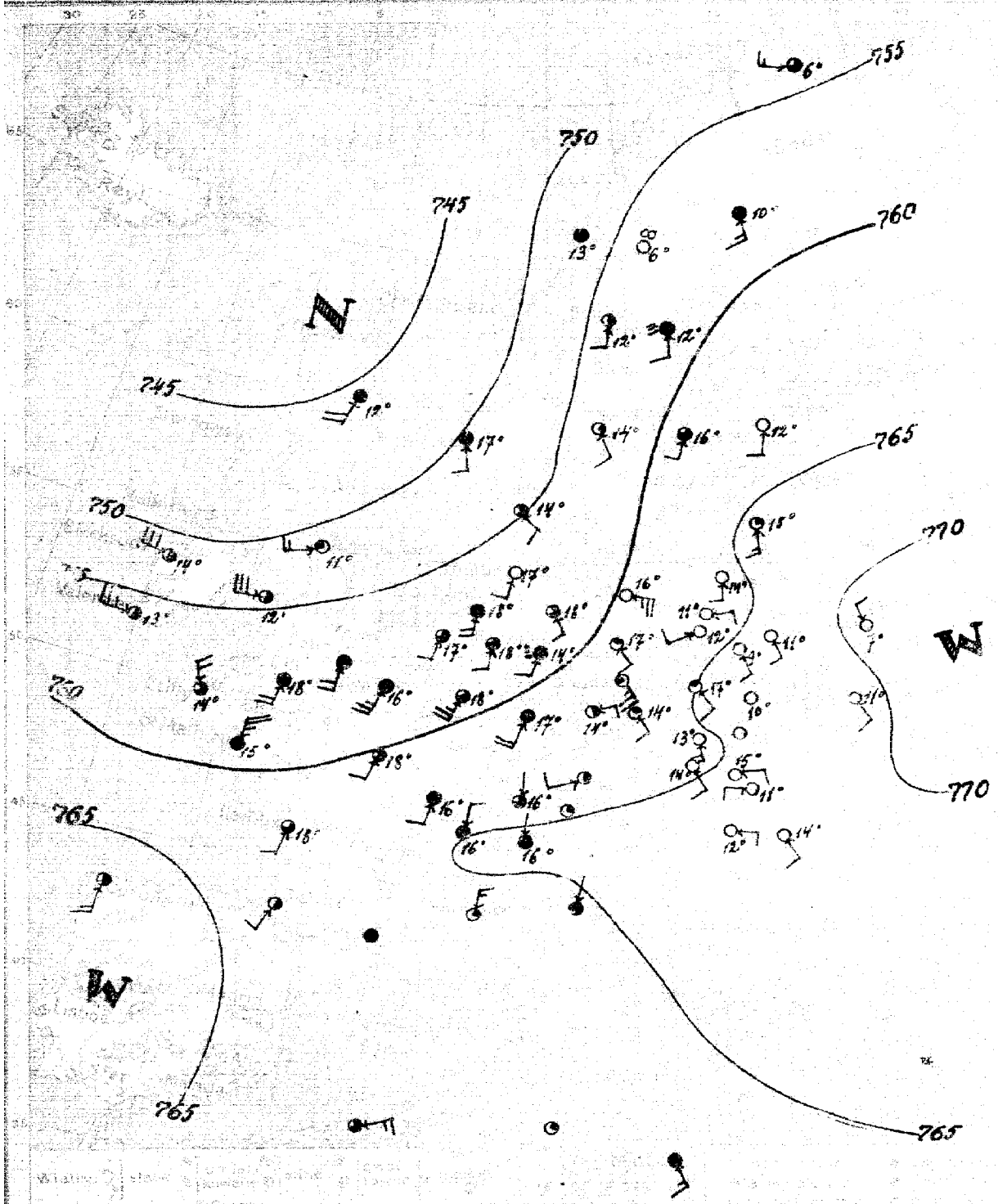

10. IX. [SOBOTA] 253.

Dość pogodnie, ciepło.

Umiarkowane wiatry z kierunków południowych. –

L. S. 10. IX. 12h.30m.

Spostrzeżenia meteorologiczne z dnia dzisiejszego rano

Stacja	Ciśnienie 700 mm.	Wiatr m/s	Zachmurzenie	Temp. °C.	Opady mm.	Temp. Max.	Temp. Min.
Wilno	-	-	-	-	-	-	-
Libawa	70.6	N2	0	7	0	19	4
Dünaburg							
Rzeżyca (?)							
Kielce	-	-	-	-	-	-	-
Warszawa	67.2	SSE4	0	11	0	21	9
Łódź	66.1	SE2	0	9	0	23	8
Kalisz	-	-	-	-	-	-	-
Poznań	69.8	SE4	0	11	0	18	9
Bydgoszcz	-	-	-	-	-	-	-
Kraków	66.7	cisza	0	10	0	21	6
Przemyśl	-	-	-	-	-	-	-
Poznań	63.2	NSW4	0	12	0	25	11
Toruń	-	-	-	-	-	-	-
Thorn	64.0	E4	0	11	0	15	9
Chojnice	-	-	-	-	-	-	-
Tczew	-	-	-	-	-	-	-
Nidzica	-	-	-	-	-	-	-
Pasłęk	-	-	-	-	-	-	-
Hel	64.1	S4	1	-	-	-	-
Lwów	65.3	SSW4	4	12	-	-	-
Stanisławów	-	-	-	-	-	-	-
Jaworów	-	-	-	-	-	-	-
Ujście Warty	54.9	W6	2	12	20	-	-
Lubartów	57.3	WSW10	2	13	6.6	-	-
Nisko	58.5	NW1	3	14	3	-	-
Rudki	55.2	WSW6	1	11	13	-	-
Helsingfors	55.7	S4	3	17	0	-	-
Uleaborg	56.9	S6	2	18	0	-	-
Gefle	57.5	SSE10	4	16	6	23	13
Stockholm	58.6	N10	4	-	-	-	-
Visby	-	-	-	-	-	-	-
Upsala	63.2	SSW4	4	16	3	24	13
Karlstad	-	-	-	-	-	-	-
Christiansund	-	-	-	-	-	-	-
Bergen	64.0	SW2	2	-	-	-	-
Skudesnes	-	-	-	-	-	-	-
Stavanger	-	-	-	-	-	-	-
Kristiansand	-	-	-	-	-	-	-
Aalborg	-	-	-	-	-	-	-
Hirtshals	-	-	-	-	-	-	-
Skagen	56.2	SW6	2	17	0	26	14
Ryvarden	-	-	-	-	-	-	-
Hamburg	57.8	SE4	1	15	0	23	14
Memmingen	60.4	ESE10	0	16	0	24	14
Emden	-	-	-	-	-	-	-
Borkum	56.7	SE10	1	17	0	25	14
Breslau	62.6	SE4	1	17	0	26	9
Flensburg (?)	61.4	SW8	4	17	Hagel	27	14
Münchberg	63.0	WSW4	2	16	0	24	12
Genève	65.1	NNE2	4	16	2	-	-
Lugano	64.6	N1	3	16	1	-	-
Locarno	67.4	N	4	16	0	-	-
Abbazia	58.6	SSE6	0	16	0	-	-
Wiegen	56.2	S6	3	16	0	-	-
Mariaschein	54.8	SE2	5	14	0	-	-
Petersburg	-	-	-	-	-	-	-
Hammerfest	-	-	-	-	-	-	-
Stockholm	60.4	SSW2	3	16	0	-	-
Bernösand	57.5	S4	mgła	12	3	-	-
Haparanda	58.2	S6	4	10	0	-	-
Visby	58.3	SE4	1	14	0	-	-
Karlsrud	-	-	-	-	-	-	-
Skarben	-	-	-	-	-	-	-
Jönköping	-	-	-	-	-	-	-
Ardennes	-	-	-	-	-	-	-
Ernsö	52.7	Cisza	4	13	-	-	-
Bergen	-	-	-	-	-	-	-
Skudesnes	-	-	-	-	-	-	-
Melsomby	-	-	-	-	-	-	-
Sortavola	-	-	-	-	-	-	-
Kuopio	-	-	-	-	-	-	-
Wasa	-	-	-	-	-	-	-
Sodankylä	-	-	-	-	-	-	-
Fälön Runeb.	-	-	-	-	-	-	-
Dagnäs	-	-	-	-	-	-	-
Filsand	-	-	-	-	-	-	-
Petrograd	-	-	-	-	-	-	-
Moskwa	-	-	-	-	-	-	-
Wien	63.7	SE4	0	14	0	21	13
Feldkirch	63.6	NE4	4	13	0	22	9
Innsbruck	62.6	W2	1	14	0	29	12
Klagenfurt	-	-	-	-	-	-	-
Praha	62.9	SE2	1	14	0	26	13
Eger (Cheb)	62.4	E2	2	14	0	23	10
C. Trebonn	-	-	-	-	-	-	-
Stary Bolz	-	-	-	-	-	-	-
Aussig	-	-	-	-	-	-	-
Pardubic	65.1	S6	0	13	0	26	11
Budapest	65.7	WNW2	0	11	0	23	9
Szombathely	64.7	NW2	0	11	0	24	8
Szeged	67.2	SE2	0	14	0	22	12
Kecskemét	-	-	-	-	-	-	-
Szolnok	65.1	S6	2	-	-	-	-
Pécs	-	-	-	-	-	-	-
Venezia	-	-	-	-	-	-	-
Florenz	64.3	NE1	4	-	-	-	-
Livorno	-	-	-	-	-	-	-
Rimini	-	-	-	-	-	-	-
Neapel	-	-	-	-	-	-	-
Brindisi	-	-	-	-	-	-	-
Modena	-	-	-	-	-	-	-
Palermo	-	-	-	-	-	-	-
Beograd	-	-	-	-	-	-	-
Bucarest	-	-	-	-	-	-	-
Sofia	-	-	-	-	-	-	-
Konstantinopel	-	-	-	-	-	-	-
Athenes	-	-	-	-	-	-	-
Malta	64.3	SE6	4	24	-	-	-
Tunis	62.6	cisza	1	-	-	-	-
Alger	62.5	ENE6	3	-	-	-	-
Sonnblick (3106)	-	-	-	-	-	-	-
Jungfrau (3464)	-	-	-	-	-	-	-
Säntis (2500)	-	-	-	-	-	-	-

Spostrzeżenia pilotowe.

Stacja	Data	Wiatr kierunek	500	1000	1500	2000	2500	3000	3500	4000	4500	5000	Zasięg widz. km	Rodzaj chmur	Uwagi
Wilno	6-X	ESE3	S13	S15	S9.5	SSE7	SE6	SE10	SE11	SE7	SE3.5	W1	6000	-	-
Lwów	6-X	SE7	SSE12	S12	S11	S17	SSE16	SSE17	SSE14	S17	-	-	5000	-	-

Ogólny stan atmosfery w dniu 10. IX. 1921 r.

Wyż barometryczny, który wczoraj leżał nad Europą środkową, przesunął się nieco na wschód i wzmógł się na sile. Głęboka depresya leży między Anglją a Irlandją. Nad Polską południowe, słabe wiatry lokalne.

Wydawnictwo Państwowego Instytutu Meteorologicznego w Warszawie
wraz z danemi Głównej Wojskowej Stacji Meteorologicznej.

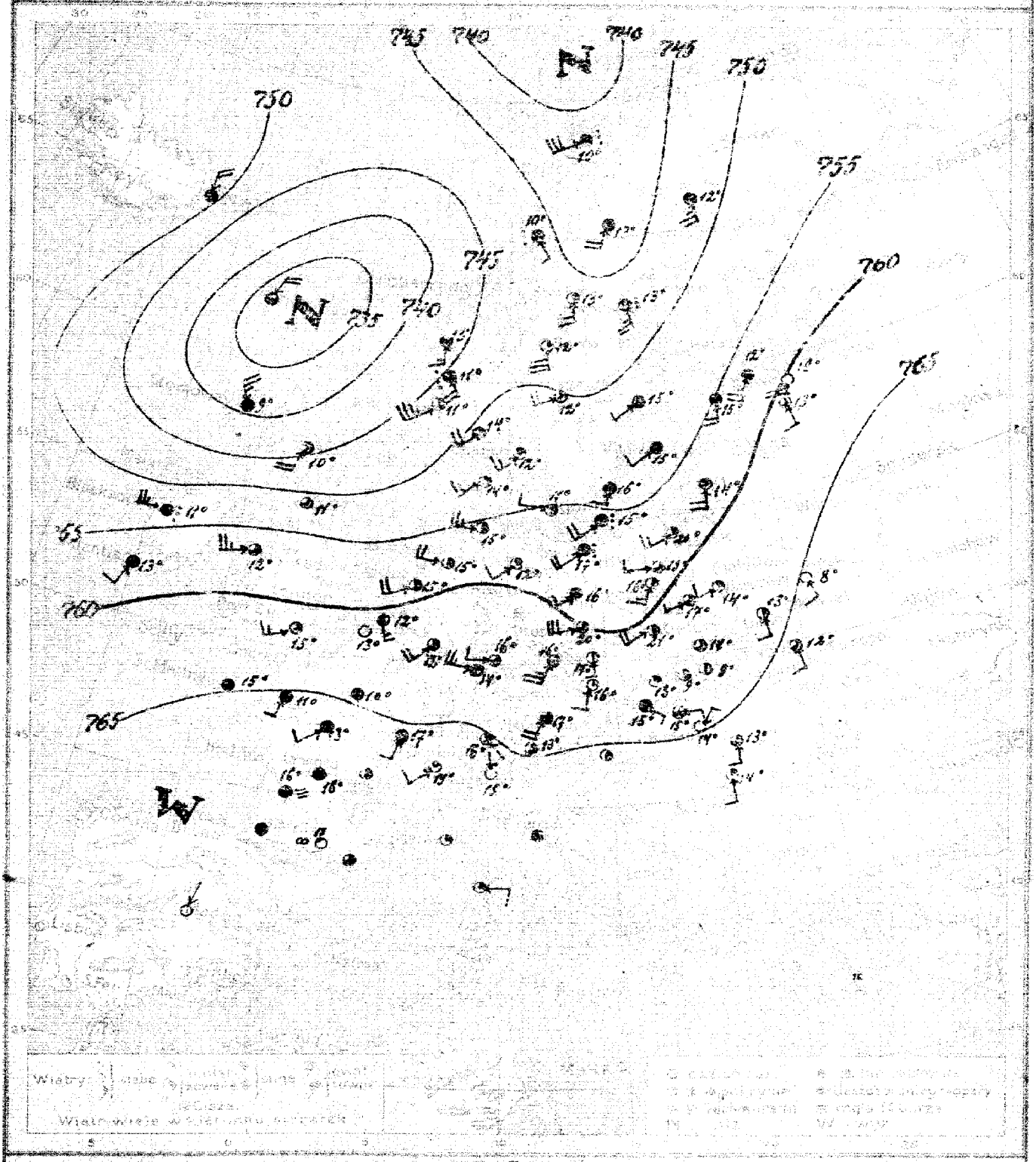

Warszawa. Mapa pogody z dnia 11. IX. [NIEDZIELA] 1922 r. [illegible] 254.

Przewidywany przebieg pogody w ciągu doby następnej: ZACHMURZENIE ZMIENNE, CHŁODNIEJ, MIEJSCAMI DROBNE PRZELOTNE OPADY, UMIARKOWANE WIATRY

T. L. ZACHODNIE –

Wydano dnia 11. IX. 1922 r. o godz. 13.h 30m.

Spostrzeżenia meteorologiczne z dnia dzisiejszego rano

Stacja	Ciśnienie 700 mm.	Wiatr m/s	Zachmurzenie	Temp. °C.	Opady mm.	Temp. Max.	Temp. Min.
Polska							
Wilno	-	-	-	-	-	-	-
Prosk	65.5	SSE 4	0	8	0	21	5
Białystok							
Siedlce							
Łuków	-	-	-	-	-	-	-
Warszawa	60.9	WSW 4	1	14	0	23	12
Łódź	61.0	WSW 2	3	17	0	25	14
Lublin	62.7	S 4	2	13	0	23	6
Lwów	65.8	SSE 2	3	12	0	20	9
Zakopane	61.1	Cisza	2	9	0	22	5
Kraków	61.9	-"-	3	14	0	25	8
Tarnów	-	-	-	-	-	-	-
Poznań	59.5	SSW 6	2	10	0	27	12
Toruń	-	-	-	-	-	-	-
Bydgoszcz	59.0	W 4	3	13	0	24	15
Chojnice	-	-	-	-	-	-	-
Terespol	-	-	-	-	-	-	-
Biel	-	-	-	-	-	-	-
Bielsk	-	-	-	-	-	-	-
Gdańsk	57.1	SW 6	3	20	0	23	13
Czarlin	-	-	-	-	-	-	-
Szczecin	59.5	NW 10	deszcz	9	7	-	-
Memel	44.3	SSW 9	3	10	0	-	-
Hoop Head	56.5	WSW 10	3	12	0	-	-
Valentia	57.6	SSW 4	4	13	1	-	-
Scilly	-	-	-	-	-	-	-
Eglinton	57.8	-	3	11	Nied.	-	-
Helder	57.9	SW 8	3	15	6	-	-
Vlissingen	60.7	SSW 6	2	12	1	-	-
Gris Nez	60.6	SW 4	0	13	1	19	11
St. Mathieu	64.5	cisza	4	13	-	26	14
Paris	64.5	-"-	4	10	5	17	9
Dijon	65.1	SSW 2	4	12	2	25	11
Ile d'Aix	-	-	-	-	-	-	-
Clermont	65.8	cisza	2	-	-	-	-
Biarritz	65.9	-"-	4	-	-	-	-
Limoges	65.3	SSW 2	4	11	0	21	10
Strasbourg	-	-	-	-	-	-	-
Bruxelles	62.3	SW 4	1	-	-	-	-
Aachen	55.9	W 10	3	15	3	20	16
Barmen	57.5	W 9	2	15	1	29	12
Hamburg	58.2	SW 4	1	12	10	26	12
Swinemünde	56.9	SW 8	deszcz	12	6	26	16
Berlin	59.5	SW 2	4	16	2	27	11
Dresden	60.1	WSW 12	3	20	Nied.	26	16
Breslau	60.3	SW 9	2	21	0	30	14
Frankfurt M.	63.1	W 4	3	16	Nied.	34	15
München	63.8	SSW 3	3	17	0	23	15
Genève	63.7	SW 4	1	19	1	-	-
Zurich	65.5	SE 4	3	16	1	-	-
Lugano	66.0	N 1	0	15	0	-	-
Kopenhagen	55.3	WNW 4	1	11	13	21	14
Skagen	52.9	SW 6	1	12	1	17	10
Handelön	52.4	SW 6	3	14	1	20	10
Bornanäshak	54.8	W SW 6	1	15	0	18	14
Hammerhaus	55.2	SW 8	deszcz	15	1	22	14

Stacja	Ciśnienie 700 mm.	Wiatr m/s	Zachmurzenie	Temp. °C.	Opady mm.	Temp. Max.	Temp. Min.
Szwecja							
Stockholm	62.6	SW 4	4	15	-	Nied.	-
Hernösand	62.3	S 10	deszcz	13	14	-	-
Haparanda	1[illegible]5	S 10	4	12	1	-	-
Westy	33.9	SW 4	4	13	1	-	-
Karlstad	30.5	WSW 3	4	12	2	-	-
Storlien	-	-	-	-	-	-	-
Jönköping	-	-	-	-	-	-	-
Norwegia							
Andenes	-	-	-	-	-	-	-
Bronnö	45.2	SSE 2	deszcz	10	-	-	-
Bergen	45.1	SSE 3	-"-	11	28	-	-
Skudesnes	-	-	-	-	-	-	-
Finlandia							
Helsinki	-	-	-	-	-	-	-
Sortavala	-	-	-	-	-	-	-
Kuopio	-	-	-	-	-	-	-
Wasa	-	-	-	-	-	-	-
Sodankylä	-	-	-	-	-	-	-
Rosja							
Tallin (Reval)	57.4	SSW 10	4	12	0	-	-
Dorpat	64.0	SSE 4	3	13	0	-	-
Filsand	55.2	S 8	4	15	0	-	-
Petrograd	-	-	-	-	-	-	-
Moskwa	-	-	-	-	-	-	-
Austrja							
Wien	64.2	ESE 2	4	13	2	23	14
Feldkirch	-	-	-	-	-	-	-
Innsbruck	64.0	Cisza	2	13	3	26	13
Klagenfurt	70.6	-"-	2	14	0	25	13
Węgry							
Praga	62.3	S 2	2	17	Nied.	26	15
Eger (Cheb)	62.0	SSW 3	3	16	1	23	13
Trebova	-	-	-	-	-	-	-
Sturn Dala	64.5	E 4	3	15	0	26	12
Kassyce	-	-	-	-	-	-	-
Preszów	64.2	Cisza	1	13	0	25	12
Budapest	64.8	NE 2	0	14	0	26	11
Szombathely	-	-	-	-	-	-	-
Szeged	65.1	S 2	1	14	0	24	12
Włochy							
Modena	66.3	NNE 1	0	-	-	-	-
Corona	-	-	-	-	-	-	-
Palma	-	-	-	-	-	-	-
Genova	-	-	-	-	-	-	-
Firenze	64.9	SW 1	4	-	-	-	-
Ancona	-	-	-	-	-	-	-
Roma	-	-	-	-	-	-	-
Napoli	-	-	-	-	-	-	-
Brindisi	-	-	-	-	-	-	-
Maddalena	-	-	-	-	-	-	-
Palermo	-	-	-	-	-	-	-
Bałkany							
Belgrad	-	-	-	-	-	-	-
Bucarești	-	-	-	-	-	-	-
Sofia	-	-	-	-	-	-	-
Konstantynopol	-	-	-	-	-	-	-
Ateny	-	-	-	-	-	-	-
Malta	-	-	-	-	-	-	-
Afryka							
Tunis	-	-	-	-	-	-	-
Alger	-	-	-	-	-	-	-
Szpitzbergen (3165)	-	-	-	-	-	-	-
Jungfrau (2964)	-	-	-	-	-	-	-
Säntis (2500)	67.6	W 12	3	3	0	-	-

Spostrzeżenia pilotowe.

Stacja	Godz.	Wiatr m/s	500	1000	1500	2000	2500	3000	3500	4000	4500	5000	Granica chmur	Rodzaj chmur	Uwagi
Warszawa	6[illegible]	SSW 1	SW 4.5	SW 8.5	SW 8	SW 7	SW 5	-	-	-	-	-	3000	-	-
Poznań	6[illegible]	SW 5	WSW 12	W 6	W 13	WSW 11	SW 14	WSW 13	W SW 10	W SW 11	W SW 6	SW 9	5400	-	-

Ogólny stan atmosfery w dniu 11. IX. 1918.

Obszar wysokiego ciśnienia obejmuje Europę południową i południowo-wschodnią. Depresja [illegible] ma w kierunku północno-zachodnim. W Polsce pogoda [illegible] godnie, temperatura w granicach 8° - 19° C.

Wydawnictwo Państwowego Instytutu Meteorologicznego w Warszawie

wraz z danemi Głównej Wojskowej Stacji Meteorologicznej.

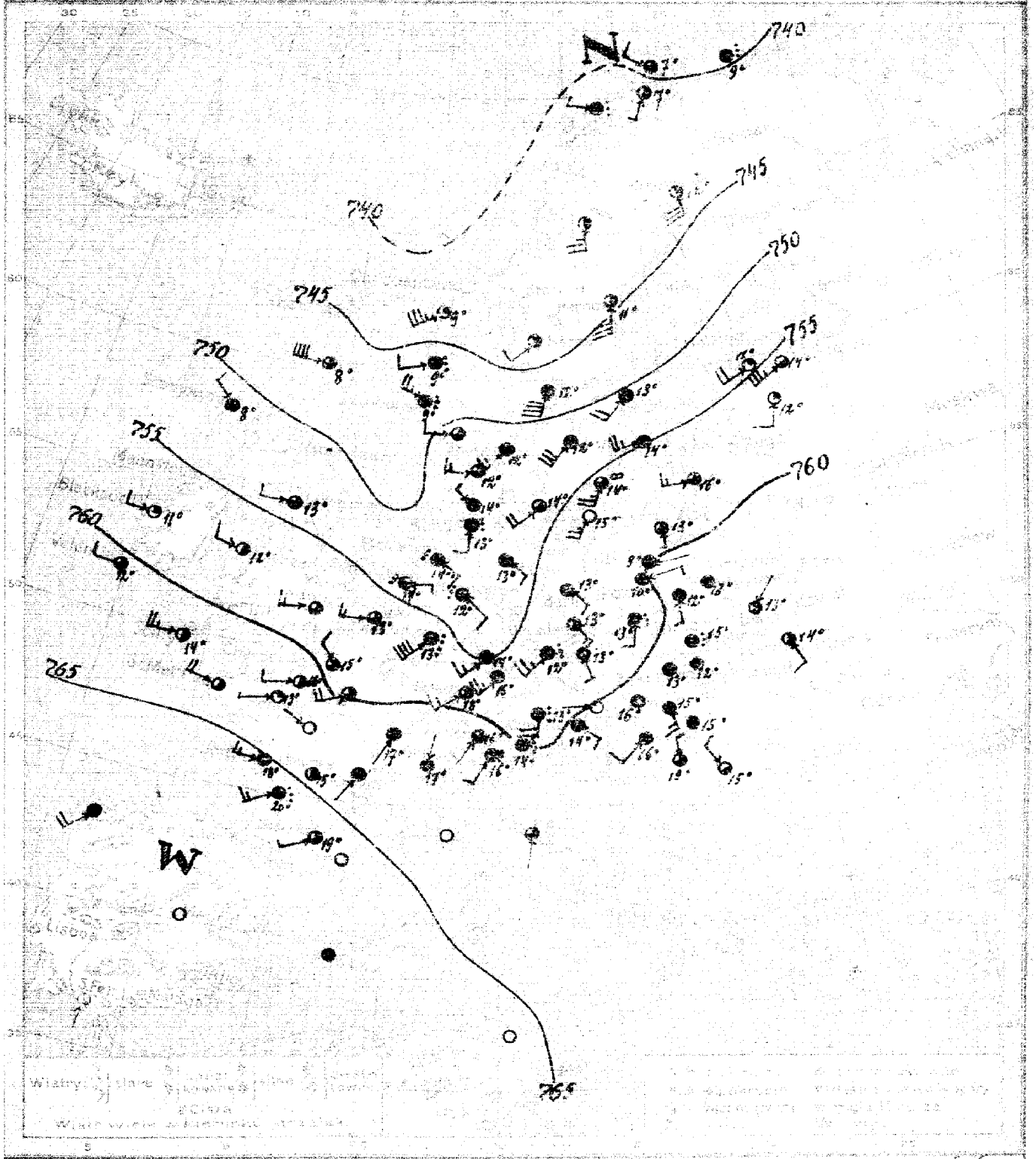

1. Warszawa. Mapa pogody z dnia 12. IX [poniedziałek] [illegible] 535.

Przewidywany przebieg pogody w ciągu doby [illegible] POCHMURNO, OPADY, DOŚĆ CIEPŁO.

WIATRY Z KIERUNKÓW POŁUDNIOWYCH, OBRÓT OD SE DO SW. —

Wydano dnia 12. IX [illegible] 13 h.

Spostrzeżenia meteorologiczne z dnia dzisiejszego rano

	Stacja	Ciśnienie 700 mm.	Wiatr n/s	Zachmurzenie	Temp. °C.	Opady mm.	Temp. Max.	Temp. Min.
Polska	Wilno	-	-	-	-	-	-	-
	Brześć	-	-	-	-	-	-	-
	Białystok							
	Brześć n/B							
	Łuków	-	-	-	-	-	-	-
	Warszawa	61.3	cisza	4	13	4	25	12
	Łódź	60.9	S 2	4	12	5	26	11
	Lublin	61.3	NE 1	3	13	15	25	10
	Lwów	63.6	SSE 2	3	14	0	23	11
	Tarnopol							
	Kołomyja	62.2	cisza	4	12	ślad	22	10
	Kowkowe	60.8	-"-	deszcz	15	ślad	27	13
	Poznań	62.1	SSW 2	4	15	8	27	15
	Pakość							
	Bydgoszcz							
	Toruń							
	Inowrocław	60.-	S 1	4	9	0	24	6
	Chełmno	-	-	-	-	-	-	-
	Tczew			-	-	-	-	-
	Kwidzyn			-	-	-	-	-
	Ostróda			-	-	-	-	-
	Olsztyn			-	-	-	-	-
Wolne Miasto	Gdańsk	62.5	S 2	3	13	2	23	11
Litwa	Kowno	62.2	W 6	3	8	1		
	Szawle	59.6	NW 2	4	8	3	-	
	Poniewież			-	-	-	-	
	Dyneburg	57.5	WNW 2	2	12	2.4	-	-
	Wilkomierz	60.3	WS	3	12	5	-	
	Siedlce	61.1	W 10	2	14	4	-	
	Brześć n/Bug	62.5	W 3	3	13	10	-	-
Prusy Wsch.	Królewiec	59.6	E 2	deszcz	17	10	-	-
	Wystruć	47.3	W 2	3	13	2		
	Ostrołęka	-	-	-	-	-	-	-
	Skierniewice	63.4	WNW 2	-	-	-	-	-
Francja	Paryż	54.7	WSW 2	3	15	2		-
	Dijon	61.8	SW 2	4	17	6	20	15
	Le Havre	-	-	-	-	-	-	-
	Clermont	-	-	-	-	-	-	-
	Marsylia	-	-	-	-	-	-	-
	Nancy	62.5	W 2	1	13	1	21	11
	Strasburg	58.0	SW 3	3	18	9	18	13
Belgia	Bruxelles	-	-	-	-	-	-	-
Niemcy	Kilonia	52.9	SSW 4	deszcz	13	34	17	11
	Bortkum	51.6	SW 6	-"-	14	7	17	15
	Hamburg	53.7	SW 6	4	13	5	18	12
	Swinemünde	-	-	-	-	-	-	-
	Berlin	57.6	SE 2	4	13	0	21	10
	Breslau	57.4	SE 6	3	13	0	22	10
	Wrocław	58.4	S 4	deszcz	13	4	28	13
	Brunświk M.	54.6	SW 6	4	14	6	20	13
	Monachium	59.2	S 2	deszcz	13	10	22	12
	Magdeburg	55.0	SSE 4	-"-	12	1	-	-
Szwajcaria	Genewa	63.3	S 4	4	17	4	-	-
	Zurych	61.4	SW 12	3	16	7	-	-
	Lugano	66.4	N 2	4	19	0	-	-
Austria	Wiedeń	54.1	SW 2	2	14	1	17	10
	Salzburg	57.0	SW 6	4	12	2	16	10
	Innsbruck	60.-	W 0	-	12	7	15	5
	Bregenz	63.2	NW 2	6	14	3	16	14
	Hammerau	58.2	SW 2	3	11	5	15	12

	Stacja	Ciśnienie 700 mm.	Wiatr n/s	Zachmurzenie	Temp. °C.	Opady mm.	Temp. Max.	Temp. Min.
Szwecja	Stockholm	52.1	SW 8	1	13	0	-	-
	Hernösand	-	-	-	-	-	-	-
	Haparanda	43.3	S 12	1	12	ślad	-	-
	Wisby	54.2	WSW 6	0	14	7	-	-
	Karlstad	-	-	-	-	-	-	-
	Storlien	-	-	-	-	-	-	-
	Jonköping	-	-	-	-	-	-	-
Norwegia	Aalesund	41.3	W 2	deszcz	9	1	-	-
	Drontheim	-	-	-	-	-	-	-
	Bergen	42.9	W 9	deszcz	9	17	-	-
	Skudesnes	47.8	WNW 6	-"-	9	7	-	
Finlandia	Helsinki	43.3	S 12	1	12	5		
	Sortavala	-	-	-	-	-		
	Kuopio	-	-	-	-	-		
	Wasa	-	-	-	-	-		
	Sodankylä	-	-	-	-	-		
Estonia	Pallin (Reval)	54.2	SW 8	1	14	-		
	Dorpat	57.2	SSW 4	1	12	-		
	Pilsand	-	-	-	-	-		
Rosja	Petrograd	-	-	-	-	-	-	-
	Narwa	-	-	-	-	-	-	-
Austria	Wiedeń	60.8	cisza	4	16	1	25	16
	Feldkirch	60.4	SW 2	-"-	15	14	20	14
	Innsbruck	60.8	cisza	-	14	13	22	14
	Klagenfurt	61.0	-"-	-	16	0	-	-
Czechosłowacja	Praha	57.6	SSE 2	4	13	1	14	11
	Liberec (Reb)	57.4	SW 10	deszcz		[illegible]	19	8
	C. Trebova	-	-	-	-	-	-	-
	Stara Bala	-	-	-	-	-	-	-
	Koszyce	-	-	-	-	-	-	-
	Bratysl.	-	-	-	-	-	-	-
Węgry	Budapest	61.4	cisza	4	15	0	27	13
	Szombathely	60.4	SW 4	4	16	0	25	13
	Szeged	62.9	NW 4	2	15	0	24	13
Hiszp.	Madrid	-	-	-	-	-	-	-
	Coruna	-	-	-	-	-	-	-
	Palma	-	-	-	-	-	-	-
Włochy	Genua	-	-	-	-	-	-	-
	Florencja	-	-	-	-	-	-	-
	Arezzo	-	-	-	-	-	-	-
	Roma	-	-	-	-	-	-	-
	Napoli	-	-	-	-	-	-	-
	Brindisi	-	-	-	-	-	-	-
	Maddalena	-	-	-	-	-	-	-
	Palermo	-	-	-	-	-	-	-
Bałkany	Hengrad	-	-	-	-	-	-	-
	Bucuresti	-	-	-	-	-	-	-
	Sofja	-	-	-	-	-	-	-
	Konstantynopol	-	-	-	-	-	-	-
	Athènes	-	-	-	-	-	-	-
	Malta	-	-	-	-	-	-	-
Afryka	Tunis	-	-	-	-	-	-	-
	Alger	-	-	-	-	-	-	-
Stacje górskie	Sandhka (3105)	-	-	-	-	-	-	-
	Zugspitze (2964)	-	-	-	-	-	-	-
	Säntis (2500)							

Spostrzeżenia pilotowe.

Stacja	Cisn.	Wiatr n/s	500	1000	1500	2000	2500	3000	3500	4000	4500	5000	Granica dolnej chmury	Rodzaj chmur	Uwagi
Warszawa	62.-	S 1	E 3	S 2	NNW 5	W SW 7	W SW 7	-	-	-	-	-	2500	-	
Poznań	-	NE 3	S 6	S 8	SW 7	SSW 7	SW 10	SW 11	SSW 7	W SW 11	SW 13	-	4500	-	

Cyklony stare atmosfery w dniu 12. IX. 1921 r.

Depresja niż barometryczny ogarnął całą północ Europy aż do Alp i Bałtyku. Wyżyska północne nad Europą. W Polsce pochmurno, ciepło, wiatry [illegible] barometrów południowo-wschodnich. –

Wydawnictwo Państwowego Instytutu Meteorologicznego w Warszawie

wraz z danemi Głównej Wojskowej Stacji Meteorologicznej.

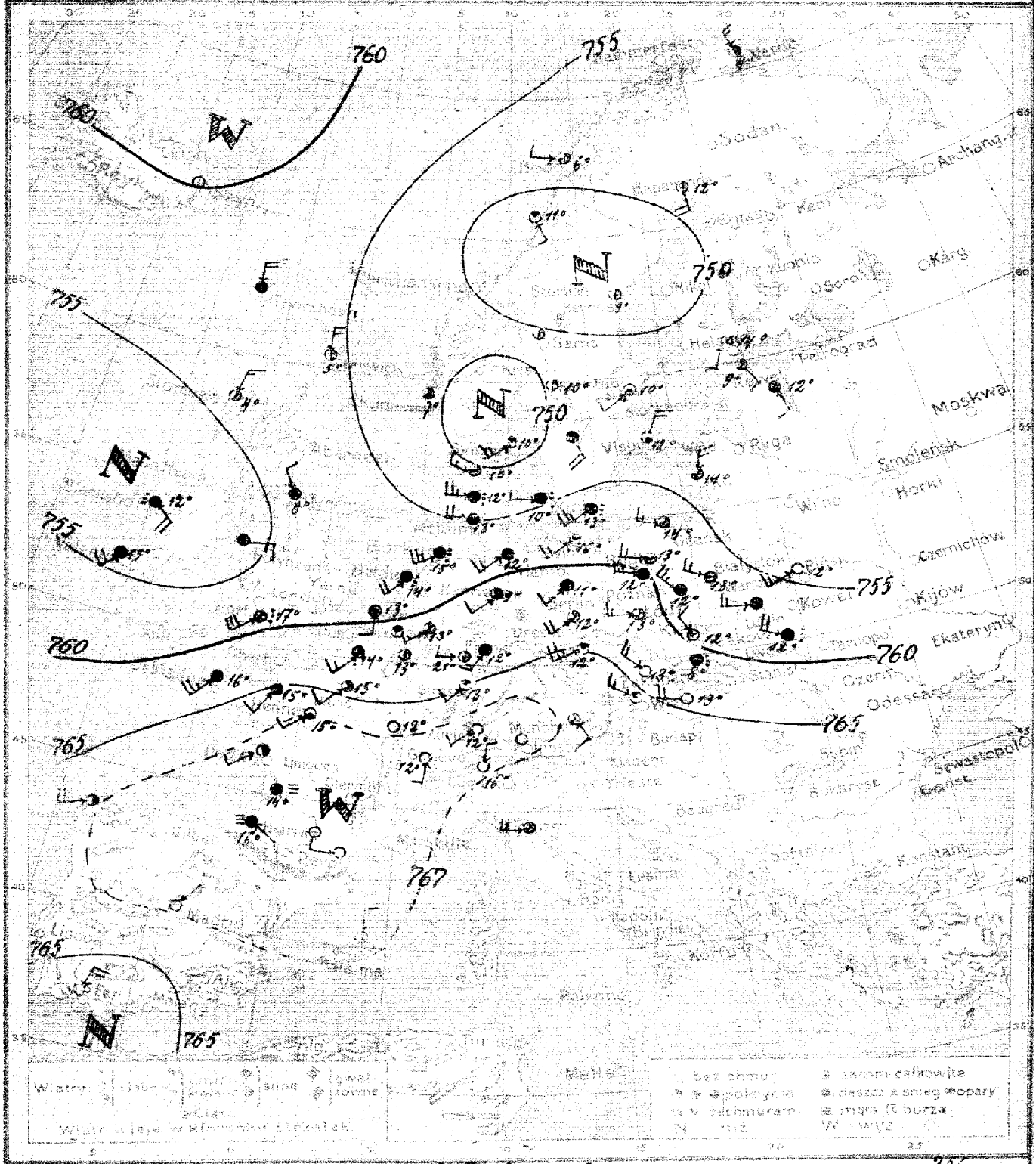

Warszawa. Mapa pogody z dnia 13. IX [WTOREK] 1921 r. Z okna Dziennik II. Nr 256

Przewidywany przebieg pogody w ciągu doby następnej: POGODA ZMIENNA, MIEJSCAMI JESZCZE OPADY, DOŚĆ CIEPŁO, UMIARKOWANE WIATRY POŁUDNIOWO-ZACHODNIE.

K. L.

Wydawca dnia 13 IX 1921 r. o godz. 12h 40m

Spostrzeżenia meteorologiczne — dnia 13 października 1881

Stacya	Ciśnienie 700 mm	Wiatr	Zachmurzenie	Temp. °C	Opady mm	Temp. Max	Temp. Min
Polska							
Wilno	-	-	-	-	-	-	-
Płock	63.1	SW 6	4	12	98	17	12
Białystok							
Brześć n/B							
Kielce	-	-	-	-	-	-	-
Warszawa	55.9	WNW 8	4	13	7	14	10
Łódź	58.6	WN 10	4	12	7		
Częstochowa	54.5	W 6	deszcz	11	12		
Kraków	58.5	WNW 8	-"-	12	6	14	12
Zakopane	62.6	Cisza	deszcz	8	7	18	9
Kraków	59.4	NW 4	4	12	14	19	11
Tarnów	-	-	-	-	-	-	-
Poznań	60.5	W 10	4	12	3	21	10
Toruń	-	-	-	-	-	-	-
Bydgoszcz	58.3	W 6	3	13	4	21	11
Chojnice	-	-	-	-	-	-	-
Jarocin	-	-	-	-	-	-	-
Hel	-	-	-	-	-	-	-
Pelplin	-	-	-	-	-	-	-
Gdańsk	56.3	W 6	3	14	35	19	12
Anglia							
Leeuwarden	55.8	N 2	2	5	1	-	-
Nieuwediep	57.1	NNE 6	2	4	4	-	-
Aberdeen	-	-	-	-	-	-	-
Hull	54.3	E 6	4	-	-	-	-
LONDYN	58.2	SW 10	3	-	-	-	-
Scilly	54.8	SW 8	4	15	10	-	-
Valentia	56.9	NNW 2	4	8	0	-	-
Holandya							
Helder	57.7	SW 9	deszcz	14	34	-	-
Utrecht	59.9	S 1	4	13	8	-	-
Groningen	-	-	-	-	-	-	-
Francya							
Cherbourg	63.7	SW 10	4	16	Hail	18	10
Paryż	64.8	SW 4	3	13	0	22	7
Dieppe	67.4	cisza	0	12	0	22	7
St. Malo	57.0	SW 4	2	-	-	-	-
Clermont	-	-	-	-	-	-	-
Joinville	68.0	SE 1	mgła	16	0	24	13
Dijon	65.1	SSW 4	4	15	0	23	12
Puy de Dôme	62.2	SW 4	1	13	0	20	11
Biarritz	61.3	SW 8	1	11	-	-	-
Szwecya							
Karlstad	55.2	W 8	4	13	23	14	10
Paderna	57.4	SW 10	deszcz	15	9	16	12
Haparanda	58.4	SW 6	4	12	6	14	9
Sztokholm	58.3	SW 6	4	16	38	17	10
Karlsko	61.3	SW 4	4	11	9	15	8
Upsala	63.2	SW 8	3	12	11	13	9
Jönköping	62.2	W 6	3	13	10	16	10
Fredrikshof	64.6	SW 8	4	12	Hail	17	10
Marstrand	-	-	-	-	-	-	-
Gotland							
Gotland	68.7	S 2	0	12	2	-	-
Dagerort	68.1	SW 4	0	12	0	-	-
Lugarna	65.7	N 2	0	16	0	-	-
Dania							
Kopenhaga	54.6	W 2	deszcz	10	13	15	9
Skagen	49.6	SW 6	3	10	Hail	15	9
Hanscholm	51.1	WNW 6	3	10	12	13	9
Kopenhaga	53.8	W 10	deszcz	12	Hail	14	10
Skanderborg	56.0	WSW 10	-"-	13	-"-	16	11

Stacya	Ciśnienie 700 mm	Wiatr	Zachmurzenie	Temp. °C	Opady mm	Temp. Max	Temp. Min
Szwecya							
Carlstad	56.2	NW 3	4	10	0	-	-
Haparanda	49.8	Cisza	2	6	Hail	-	-
Haparanda	52.5	W 3	2	12	0	-	-
Haparanda	54.6	W 2	2	12	Hail	-	-
Haparanda	50.3	- 2	2	10	0	-	-
Karlsko	-	-	-	-	-	-	-
Upsala	-	-	-	-	-	-	-
Jönköping	-	-	-	-	-	-	-
Fredrikshof	-	-	-	-	-	-	-
Finlandya							
Haparanda	49.4	SE 6	2	11	1	-	-
Uleåborg	-	-	-	-	-	-	-
Brzegi	-	-	-	-	-	-	-
Kajana	50.7	NW	-	-	-	-	-
Kuopio	54.2	S 6	4	14	6	-	-
Mariehamn	-	-	-	-	-	-	-
Sveaborg	-	-	-	-	-	-	-
Kuopio	-	-	-	-	-	-	-
Wasa	-	-	-	-	-	-	-
Sveaborg	52.6	SE 2	3	9	0	-	-
Rosya Północ.	52.3	S 4	deszcz	12	0	-	-
Petersburg	-	-	-	-	-	-	-
Archangiel	-	-	-	-	-	-	-
Rosya							
Riga	66.1	WNW 6	1	14	3	21	13
Libawa	66.1	NE 2	0	12	2	20	10
Mitawa	67.7	Cisza	0	10	1	22	10
Terespol	65.0	-"-	3	12	22	-	-
Warszawa	54.9	WSW 10	1	12	3	19	9
Odessa	-	-	-	-	-	-	-
Figlarowka	-	-	-	-	-	-	-
St. Petersburg	64.9	W 9	0	13	0	24	13
Morze Białe	-	-	-	-	-	-	-
Sulina	-	-	-	-	-	-	-
Kijów	64.7	NW 6	0	13	9	18	8
Kamieniec	-	-	-	-	-	-	-
Kazań	-	-	-	-	-	-	-
Tambow	-	-	-	-	-	-	-
Tiflis	67.2	WSW 9	3	-	-	-	-
Orenburg	-	-	-	-	-	-	-
Perm	-	-	-	-	-	-	-
Archangiel	63.2	W 1	3	-	-	-	-
Petersburg	-	-	-	-	-	-	-
Astrachan	-	-	-	-	-	-	-
Saratow	-	-	-	-	-	-	-
Nijni Nowogr.	-	-	-	-	-	-	-
Moskwa	-	-	-	-	-	-	-
Jekaterynosław	-	-	-	-	-	-	-
Charków	-	-	-	-	-	-	-
Orel	-	-	-	-	-	-	-
Smoleńsk	-	-	-	-	-	-	-
Kazań	-	-	-	-	-	-	-
Kaukaz	-	-	-	-	-	-	-
Tambow	-	-	-	-	-	-	-
Kijów	-	-	-	-	-	-	-
Kamieniec	-	-	-	-	-	-	-
Podole	-	-	-	-	-	-	-
Bielsk	-	-	-	-	-	-	-
Wilno	-	-	-	-	-	-	-
Grodno	-	-	-	-	-	-	-
Mińsk	-	-	-	-	-	-	-
Wilno	-	-	-	-	-	-	-
Grodno	-	-	-	-	-	-	-
Mińsk	-	-	-	-	-	-	-
Smoleńsk	-	-	-	-	-	-	-

Spostrzeżenia okrętowe

Stacya	Wiatr	Wiatr dolny	500	1000	2000	3000	4000	5000	6000	7000	8000	9000	10000	Uwagi
Wisyanie	-	-	-	-	-	-	-	-	-	-	-	-	-	

Ogólny stan atmosfery w dniu 13 X. 1881 r.

Niży wyż barometryczny nad Francyą południową i Hiszpanyą, niż na zachód od Szkocyi i dwa sprężenia niże nad Skandynawią. W Polsce przeważnie pochmurno, ciepło i dżdżysto, wiatry zachodnie. —

Wydawnictwo Państwowego Instytutu Meteorologicznego w Warszawie

wraz z danemi Głównej Wojskowej Stacji Meteorologicznej.

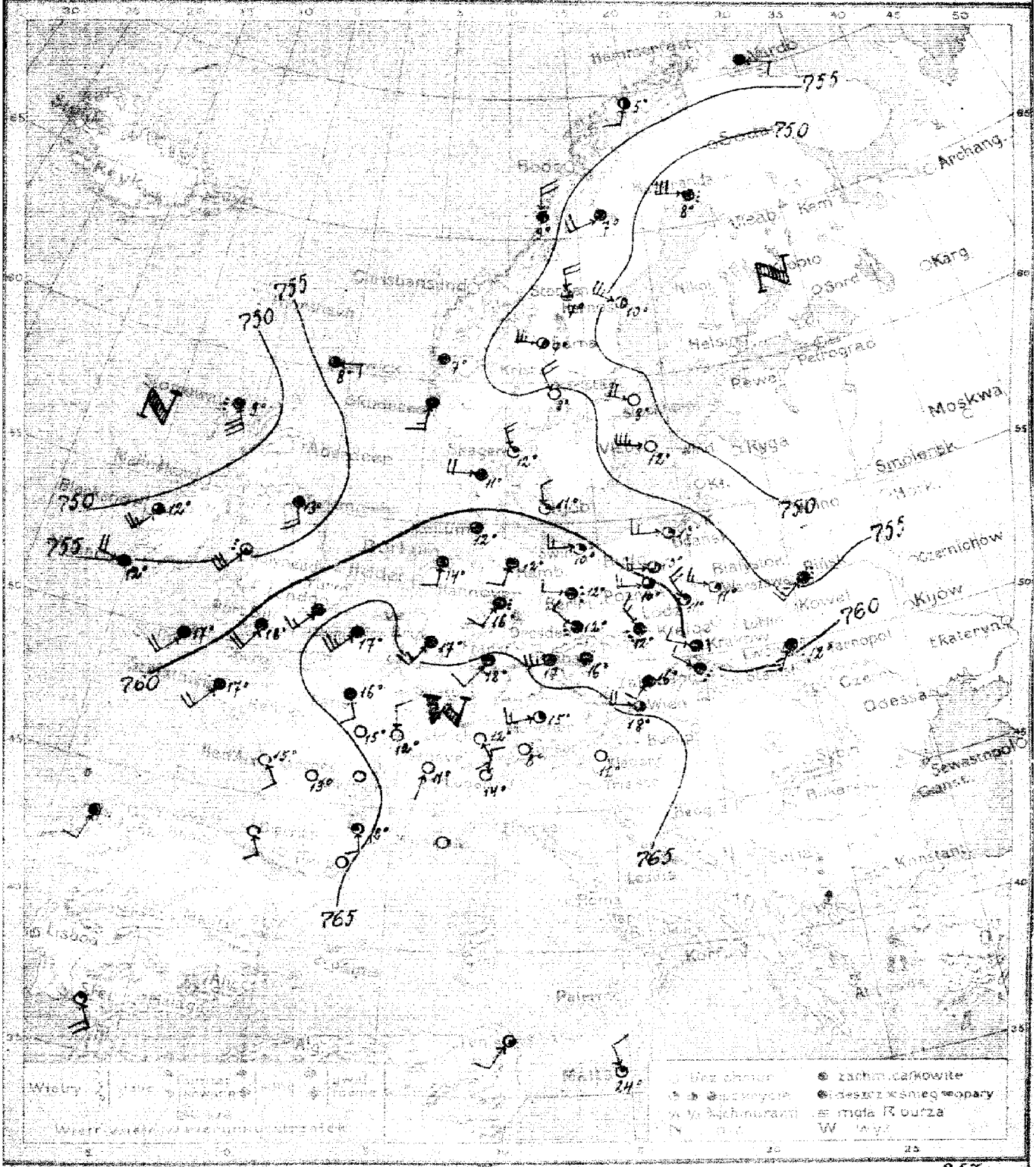

Warszawa. Mapa pogody – dnia 14.IX [środa] 1921 r. Z czasu Rocznik II N 257

Przewidywany przebieg pogody w ciągu doby następnej ZACHMURZENIE ZMIENNE, CHŁODNO, MIEJSCAMI DROBNE OPADY, UMIARKOWANE WIATRY ZACHODNIE I PÓŁNOCNO-ZACHODNIE. –

L. B.

Wydano dnia 14.IX. godz. 12h 45m

Spostrzeżenia meteorologiczne z dnia dzisiejszego rano

	Stacja	Ciśnienie 700 mm.	Wiatr	Zachmurzenie	Temp. °C.	Opady mm.	Temp. Max	Temp. Min
Polska	Wilno							
	Prusk	57.9	NW 8	deszcz	9	10.0	12	7
	Białystok							
	Brześć n/B							
	Łuków							
	Warszawa	58.7	NNW 6	1	11	3	17	10
	Łódź	60.1	NW 6	2	13	4	17	10
	Lublin	57.7	NW 8	9	10	4	15	9
	Lwów	60.1	SW 2	deszcz	12	1	16	1
	Zakopane	53.2	NW 2	Serce	11	1	10	1
	Kraków	59.3	NNW 4	— —	12	deszcz	19	12
	Tarnów	60.7	WNW 10	4	10	1	13	9
	Poznań	61.5	S 6	3	10	1	16	9
	Toruń							
	Bydgoszcz	59.6	NE	3	10	2	17	5
	Chojnice							
	Tczew							
	Hel							
	Płock							
Pr.	Gdańsk	62	NE	—	11	0	17	12
Anglia	Lerwick	58.2	S 7	4	8	12		
	Stornoway		SSE 2	deszcz	9	6		
	London	61.2	SW 6	4				
	Holyhead	53.8	SSW 2	deszcz	17	4		
	Valentia	56.3	W 3	4	13	5		
	Scilly	59.4	SW 9	4	17	ślad		
	Lyme Regis	62.6	NE 6	—	13	6		
Hol.	Helder	60.1		deszcz	15	13	17	11
	Vlissingen							
Francja	Cap Gris Nez	61.7	W 4	4	13	2	17	11
	St Pierre	62.6	SW 6	4	14	1	17	11
	Paryż	59.2	NE 2	4				
	Dijon	62.2	— —	6	12	2	15	9
	Ile d'Aix		SE	4				
	Clermont							
	Puy de Dôme	62.2	— —					
	Besançon							
	Strasbourg							
Bel.	Bruxelles	62.3	var.					
Niemcy	Memel	63.9	calma		12	2mm	14	9
	Berlin	61.1	SW 4	4	14	11	18	13
	Hamburg	62.0	SW 8	4	12	3	18	11
	Swinemünde	61.6	W 6	4	10	2	16	10
	Berlin	59.6	W 2	deszcz	12	4	17	9
	Drezno	60.3	NW 2	— —	12	26	17	11
	Wrocław	58.4	NW 6	— —	12	5	18	12
	Frankfurt n/M	57.5	SW 4	4	12	0	22	11
	Monachium	62.0	W SW 2	1	15	0	20	12
Szwajc.	Genewa	62.8	SSW 1	0	11	0	-	-
	Zurich	58.1	SE 4	1	12	0	-	11
	Lugano	62.2	W 1	0	14	0	-	-
Dania	Kopenhaga	56.5	N 2	1	13	ślad	14	9
	Skagen	57.3	WNW 5	1	12	0	12	5
	Hanstholm	57.6	W 6	4	12	0	13	7
	Biarkendskuk							
	Hammerhus							

	Stacja	Ciśnienie 700 mm.	Wiatr	Zachmurzenie	Temp. °C	Opady mm.	Temp. Max	Temp. Min
Szwecja	Stockholm	56.9	NNW 9	0	8	0	-	-
	Hernösand	59.1	NNW 6	2	4			
	Haparanda	63.7	-	deszcz	8	9	-	
	Wisby	52.8	SE 4	8	12	4	-	
	Karlstad	55.2	SW 2	0	8	1		
	Storlien							
	Jönköping							
Norwegia	Andenes							
	Bronnö	55.8	N 5	4	9	39		
	Bergen	52.7	deszcz	10	7	6		
	Skudesnes	57.6	S 6	4				
Finlandja	Helsinki							
	Sortavala							
	Kuopio							
	Wasa							
	Sudankylä							
Estonja	Tallin (Reval)							
	Dorpat							
	Filsand							
Rosja	Petrograd							
	Moskwa							
Austrja	Wien	54.8	W 8		18	0	21	14
	Feldkirch	57.8	NE 2	0	14	0	21	6
	Innsbruck	58.7	deszcz	0	8	0	24	7
	Klagenfurt	57.7	— —	0	14	0	22	10
Czechosłowacja	Praha	59.6	deszcz	4	16	ślad	19	16
	Eger (Cheb)	60.3	WSW 6	3	17	6	16	10
	C. Trebova							
	Stara Dala	54.2	SW 6	3	16	0	17	11
	Kosyce							
	Preszów	53.1	SW 2	4	16	0	20	6
Węgry	Budapest							
	Szombathely							
	Szeged							
Hiszp.	Madrid							
	Corvera	52.7	S 2	4				
	Palma							
Włochy	Genova							
	Firenze							
	Ancona							
	Roma							
	Napoli							
	Brindisi							
	Maddalena							
	Palermo							
Bałkany	Beograd							
	Bucuresti							
	Sofja							
	Konstantynopol							
	Ateny							
Stacje górskie	Malta	64.2	NNW 4	1	24			
	Tunis	63.1	SW 2	1				
	Alger							
	Sonnblick (3105)							
	Jungfrau (2964)							
	Säntis (2300)							

Spostrzeżenia pilotowe.

Stacja	Teraz	Wiadomość	500	1000	1500	2000	2500	3000	3500	4000	4500	5000	Górna granica chmur	Rodzaj chmur	Uwagi
Warszawa	6.22	NW 15	NW 17	NW 17	NW 15	NW 21	NW 22	NW 22	NW 22	NW 22	NW 25	—	3310		

Stacja Nasz dzisiejszy o dniu 14. I. 1921 r.

Na barometrowy rano barometr zniża się w kierunku północno-wschodnim, drogę ma Finlandja — w kierunku wschodnim. Ujęcie barometrowy leży nad Finlandją z Alpami. W Polsce północnej zachmurzenie zmiennie, w południowej środkowej dobre.

Kraków 15 stycz.

Wydawnictwo Państwowego Instytutu Meteorologicznego w Warszawie
wraz z danemi Głównej Wojskowej Stacji Meteorologicznej.

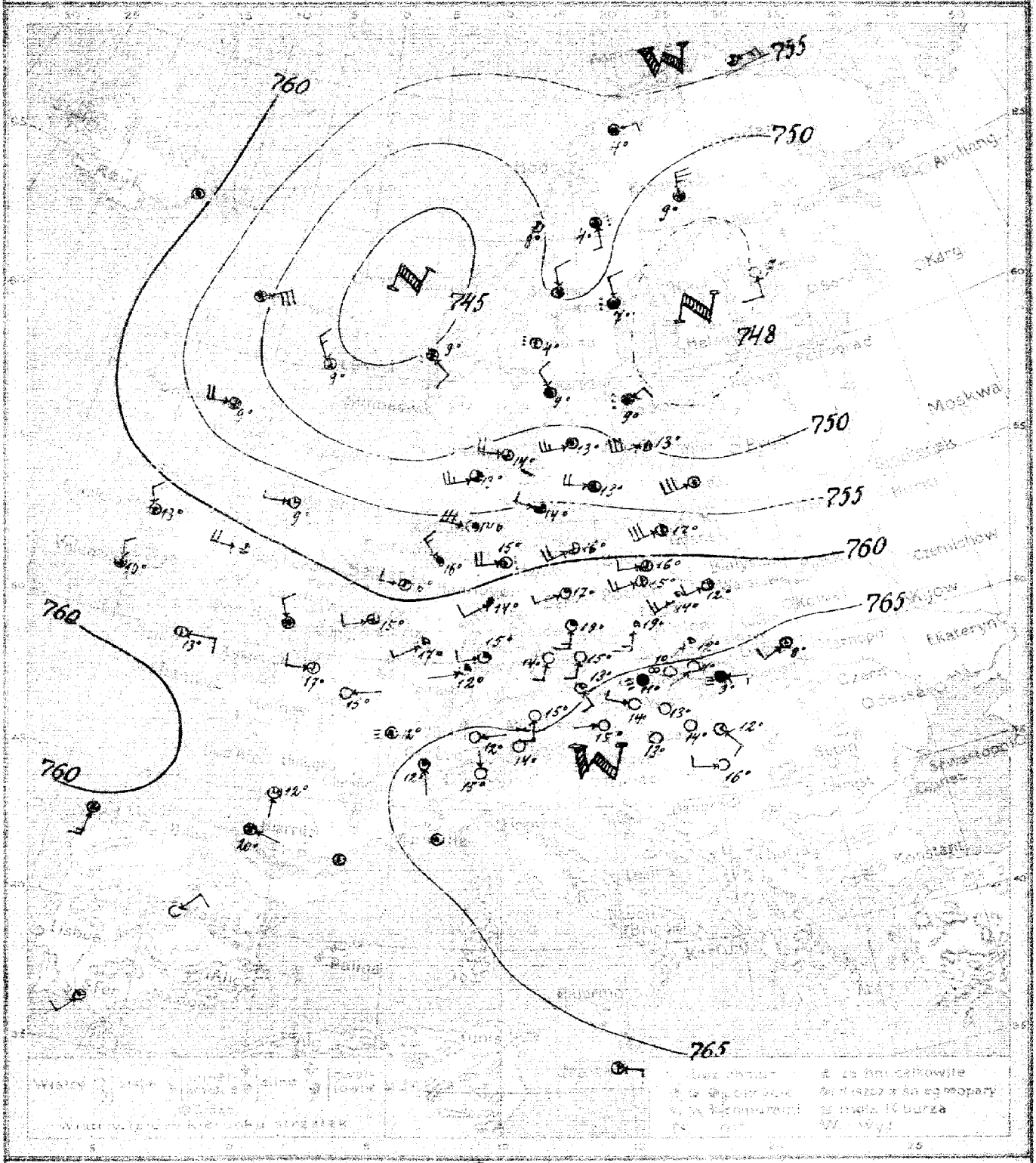

Warszawa. Mapa pogody z dnia 15.IX. [CZWARTEK] 1921 r. Rocznik II N 258

Przewidywany przebieg pogody w ciągu doby następnej ZACHMURZENIE ZMIENNE, CHŁODNO, WIATRY Z KIERUNKÓW ZACHODNICH. NA PÓŁNOCY POLSKI PRZEWAŻNIE POCHMURNO, MIEJSCAMI DROBNE OPADY, WIATRY PÓŁNOCNO-ZACHODNIE.

Wydano dnia 15.IX. 1921 r. o godz. 13h 30m.

Spostrzeżenia meteorologiczne z dnia dzisiejszego rano

	Stacja	Ciśnienie 700 mm.	Wiatr	Zachmurzenie	Temp. °C.	Opady mm.	Temp. Max.	Temp. Min.
Polska	Wilno							
	Pińsk							
	Białystok							
	Brześć n/B							
	Łuków							
	Warszawa	62.3	SW 4	5	12	2	14	10
	Łódź	61.6	SW 2	1	14	0	17	10
	Lublin							
	Lwów	57.1	SW 2	4	8	1	16	6
	Zakopane	55.3	SW 1	6	11	5	14	9
	Kraków	63.9	SW 1	4	12	1	16	11
	Tarnów	65.1	SSW 2	3	16	2	16	2
	Poznań	60.7	SW 6	2	15	0	17	13
	Toruń							
	Bydgoszcz	60.0	WSW 4	3	16	0	17	13
	Chojnice							
	Tczew							
	Hel							
	Puck	54.2	WSW 8	4	6	0	7	10
Wolne Miasto	Gdańsk	56.9	SW 8	3	16	Ślad	17	8
Anglia	Lerwick	47.7	NNW 6	3	9	19	-	-
	Stornoway	51.8	W 8	3	9	6	-	-
	Aberdeen	-	-	-	-	-	-	-
	Hoy Head	61.6	W 8	3	11	1	-	-
	Valentia	63.9	N 2	3	10	ślad	-	-
	Scilly	62.8	E 4	2	13	ślad	-	-
	Spurnhead	58.1	W 2	1	9	ślad	-	-
Holandia	Helder	56.8	SW 4	3	15	0	-	-
	Vlissingen	59.5	W 4	3	16	0	-	-
Francja	Gris Nez	-	-	-	-	-	-	-
	St Mathieu	-	-	-	-	-	-	-
	Paris	61.1	E 1	0	15	0	28	12
	Dijon	-	-	-	-	-	-	-
	Ile d'Aix	-	-	-	-	-	-	-
	Clermont	-	-	-	-	-	-	-
	Biarritz	62.0	ESE 1	4	20	0	34	28
	Toulouse	-	-	-	-	-	-	-
	Strasbourg	61.2	-	-	-	-	-	-
Belgia	Bruxelles	-	-	-	-	-	-	-
Niemcy	Kiel	56.5	WNW 6	1	14	ślad	17	11
	Barkum	58.0	NW 6	2	16	1	20	13
	Hamburg	58.2	W 8	zerza	15	1	17	15
	Swinemünde	58.1	WSW 8	3	16	ślad	17	12
	Berlin	61.4	WSW 2	1	17	0	17	10
	Dresden	62.1	SSW 6	1	19	1	19	12
	Breslau	61.9	SSW 6	1	19	ślad	18	12
	Frankfurt n/M.	63.0	WSW 4	1	15	0	25	13
	München	64.4	SSW 2	0	15	0	23	11
Szwajcaria	Genève	65.4	S 1	0	11	0	-	-
	Zürich	65.5	E 1	0	12	0	-	-
	Lugano	65.4	SSW 1	1	12	0	-	-
Dania	Kjöbenhavn	-	-	-	-	-	-	-
	Skagen	-	-	-	-	-	-	-
	Hanstholm	-	-	-	-	-	-	-
	Blaavandshuk	-	-	-	-	-	-	-
	Hammershus	-	-	-	-	-	-	-

	Stacja	Ciśnienie 700 mm.	Wiatr	Zachmurzenie	Temp. °C.	Opady mm.	Temp. Max.	Temp. Min.
Szwecja	Stockholm	48.2	W 8	3	14	5		
	Hernösand	48.8	NNW 4	zerza	7	0	-	
	Haparanda	48.0	N 10	4	9	3	-	
	Wisby	49.6	WSW 2	2	13	6	-	
	Karlstad	49.3	NW 4	3	9	9	-	
	Storlien	-	-	-	-	-	-	
	Jonköping	-	-	-	-	-	-	
Norwegia	Andenes	-	-	-	-	-	-	
	Bröstad	49.9	cirra	3	8	0	-	
	Bergen	-	-	-	-	-	-	
	Skudesnes	-	-	-	-	-	-	
Finlandia	Helsinki	-	-	-	-	-	-	
	Sortavala	-	-	-	-	-	-	
	Kuopio	-	-	-	-	-	-	
	Wasa	-	-	-	-	-	-	
	Sodankylä	-	-	-	-	-	-	
Estonja	Pallin (Reval)	-	-	-	-	-	-	
	Dorpat	-	-	-	-	-	-	
	Pilsand	-	-	-	-	-	-	
Rosja	Petrograd	-	-	-	-	-	-	
	Moskwa	-	-	-	-	-	-	
Austrja	Wiedeń	65.3	WNW 2	0	14	0	24	12
	Feldkirch	65.2	NE 2	0	13	0	22	11
	Innsbruck	66.3	cirra	0	10	0	21	5
	Klagenfurt	-	-	-	-	-	-	-
Czechosłowacja	Praha	63.7	SSW 2	0	15	0	21	13
	Ujezd (Pelc)	63.7	SSW 2	0	14	ślad	21	8
	C. Třebova	-	-	-	-	-	-	
	Stará Data	65.8	cirra	0	13	0	26	11
	Kosice	-	-	-	-	-	-	
	Poprad	65.7	cirra	mgła	11	ślad	20	9
Węgry	Budapeszt	76.0	cirra	0	14	0	26	13
	Szombathely	75.2	-"-	0	13	0	29	12
	Szeged	76.6	W 1	0	16	0	26	14
Hiszpanja	Madrid	-	-	-	-	-	-	
	Corunna	-	-	-	-	-	-	
	Padron	-	-	-	-	-	-	
Włochy	Genova	-	-	-	-	-	-	
	Florencja	-	-	-	-	-	-	
	Ancona	-	-	-	-	-	-	
	Rzym	-	-	-	-	-	-	
	Napoli	-	-	-	-	-	-	
	Brindisi	-	-	-	-	-	-	
	Maddalena	-	-	-	-	-	-	
	Palermo	-	-	-	-	-	-	
Bałkany	Belgrad	-	-	-	-	-	-	
	Bucuresti	-	-	-	-	-	-	
	Sofia	-	-	-	-	-	-	
	Konstantynopol	-	-	-	-	-	-	
	Athènes	-	-	-	-	-	-	
Malta	Malta	64.7	E 6	2	4			
Afryka	Tunis	-	-	-	-	-	-	
	Alger	-	-	-	-	-	-	
Stacje górskie	Sonnblick (3105)							
	Zugspitze (2964)							
	Semlin (2500)	-	-	-	-	-	-	

Spostrzeżenia pilotowe

Stacja	Godz.	Wiatr ziemi	500	1000	1500	2000	2500	3000	3500	4000	4500	5000	Termom. ziemi i chmur	Rodzaj chmur	Uwagi
Warszawa	6.15	SSW 2	WSW 2	W 13									12.25		
Poznań	6.00	SW 6	SW 9	SW 15	SW 13	WSW 14	WSW 17	W 16	WNW 16	WNW 17	W 18	-	4.50		

Ogólny stan atmosfery w dniu 15. IX. 1921 r.

Wyż barometryczny nad Europą południową, niskie ciśnienie nad morzem Północnem i nad Islandją. W Polsce nagół dość pogodnie, wiatry północno-zachodnie.

Wydawnictwo Państwowego Instytutu Meteorologicznego w Warszawie
wraz z danemi Głównej Wojskowej Stacji Meteorologicznej.

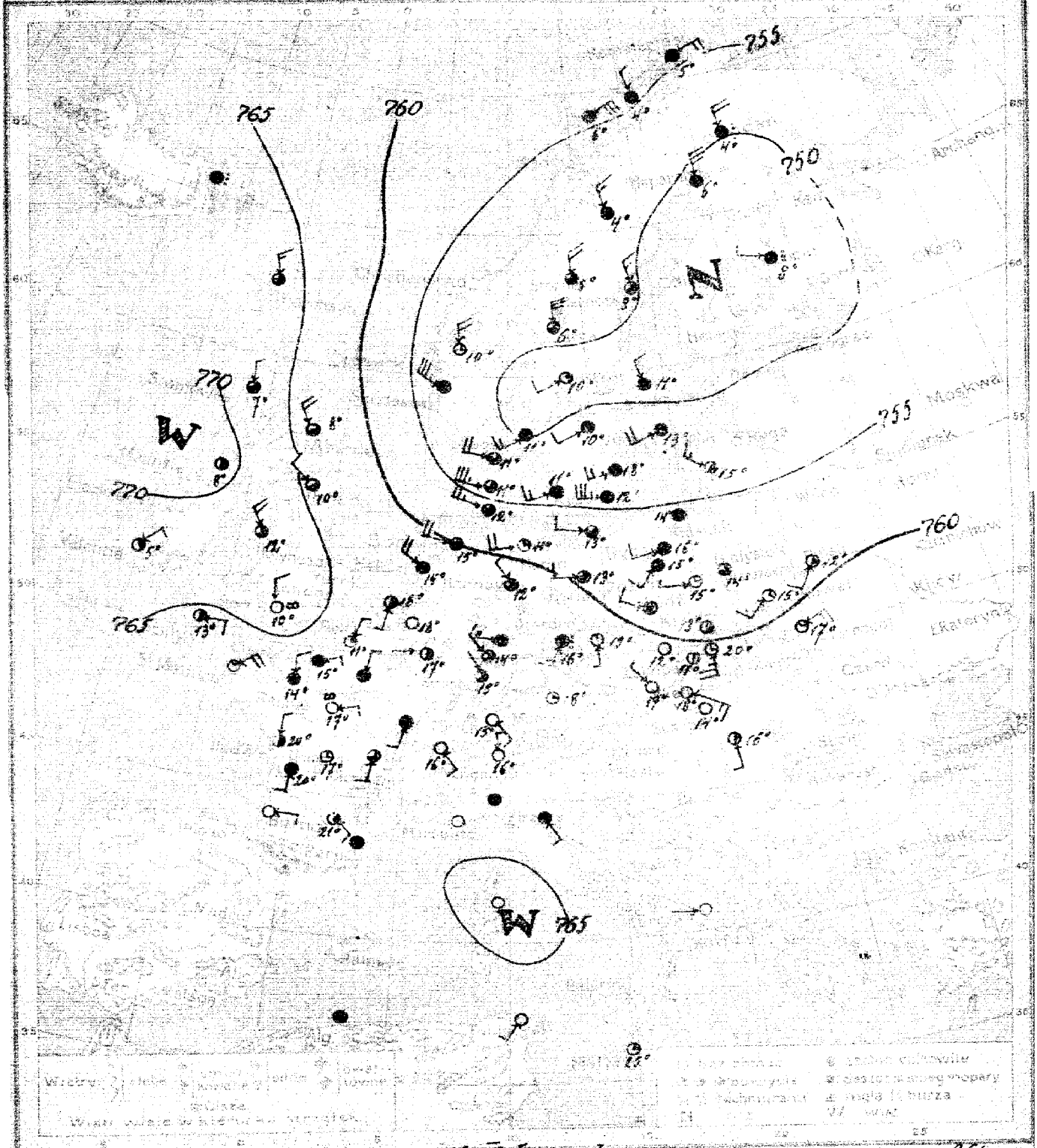

16. IX. [PIĄTEK] 259.

ZACHMURZENIE ZMIENNE; LEKKI SPADEK TEMPERATURY, MIEJSCAMI MOŻLIWE DROBNE OPADY, WIATRY Z KIERUNKÓW ZACHODNICH I PÓŁNOCNO-ZACHODNICH. —

15 IV. Stk. 13 h.

Spostrzeżenia meteorologiczne z dnia dzisiejszego rano

	Stacja	Ciśnienie 700 mm +	Wiatr	Zachmurzenie	Temp. °C.	Opady mm.	Temp. Max.	Temp. Min.
Polska	Wilno	-	-	-	-	-	-	-
	Pińsk	59.5	SSW 4	2	12	0	22	14
	Białystok							
	Brześć n/B							
	Łuków	57.1	S 4	4	15	8	26	11
	Warszawa	57.7	cisza	3	14	0	26	13
	Łódź	58.1	W 2	1	13	0	26	13
	Lublin	59.0	SW 4	1	15	0	25	6
	Lwów	62.2	ENE 6	1	17	0	23	14
	Zakopane	60.4	S 2	1	20	0	24	9
	Kraków	-	-	-	-	-	-	-
	Tarnów	60.7	S 2	3	18	0	23	15
	Poznań	58.4	SW 4	4	15	1	26	13
	Toruń	-	-	-	-	-	-	-
	Bydgoszcz	58.6	WSW 4	4	16	5	24	15
	Chojnice	-	-	-	-	-	-	-
	Tczew	-	-	-	-	-	-	-
	Hel	-	-	-	-	-	-	-
	Park	-	-	-	-	-	-	-
Niem.	Gdańsk	59.4	cisza	0	14	6	21	13
Anglia	Lerwick	-	-	-	-	-	-	-
	Stornoway	56.3	N 2	3	7	-	-	-
	Aberdeen	58.8	NW 2	2	8	-	-	-
	Holy Head	58.8	NNW 3	3	12	0	-	-
	Valentia	59.3	NE 2	2	9	0	-	-
	Scilly	58.8	E 4	2	13	-	-	-
	Jersey	58.5	WNW 4	2	-	-	-	-
Hol.	Helder	57.3	WNW 3	3	14	0	-	-
	Vlissingen	63.6	S 2	2	16	0	-	-
Francja	Groningen	-	-	-	-	-	-	-
	St Mathieu	62.4	NE 1	1	-	-	-	-
	Paris	63.2	NNE 2	4	14	0	23	13
	Lyon	61.6	SSW 2	4	18	0	28	11
	Le d'Aix	62.2	N 4	3	26	-	-	-
	Clermont	63.1	W 2	2	17	-	21	-
	Biarritz	59.6	E 2	Pmgła	21	0	30	13
	Toulouse	62.5	NNE 4	4	14	1	23	14
	Strasbourg	61.8	NW 3	3	13	-	31	-
Bel.	Bruxelles	63.8	cisza	-	-	-	-	-
Niemcy	Keitum	56.6	WNW 6	3	12	1	17	10
	Borkum	60.1	WNW 3	3	15	0	17	13
	Hamburg	59.0	WSW 3	1	11	ślad	18	10
	Skeznemunde	57.3	W 4	3	13	0	20	12
	Berlin	59.7	W 4	3	13	13	24	13
	Dresden	-	-	-	-	-	-	-
	Breslau	57.7	WNW 4	4	16	0	28	13
	Frankfurt n/M	-	-	-	-	-	-	-
	München	61.7	WSW 4	1	18	0	-	-
Szwajc.	Genève	63.9	SE 2	0	16	0	-	-
	Zürich	64.1	SE 4	0	15	0	-	-
	Lugano	65.1	N 2	0	16	0	-	-
Dania	Kjöbenhavn	53.6	W 4	4	12	0	15	11
	Skagen	53.9	WSW 5	4	11	ślad	16	10
	Hanstholm	50.0	WSW 6	4	11	0	16	10
	Blaavandshuk	54.4	W 3	3	11	0	14	9
	Hammerehus	55.8	WNW 4	3	12	1	15	11

	Stacja	Ciśnienie 700 mm +	Wiatr	Zachmurzenie	Temp. °C.	Opady mm.	Temp. Max.	Temp. Min.
Szwecja	Stockholm	-	-	-	-	-	-	-
	Hernösand	50.2	NNW 6	3	3	1		
	Haparanda	48.1	N 2	4	3	3	-	-
	Wisby	51.4	SW 3	deszcz	13	śnieg	-	-
	Karlstad	58.3	WSW 4	2	10	2	-	
	Storlien	-	-	-	-	-	-	-
	Jönköping	-	-	-	-	-	-	-
Norwegia	Andenes	56.3	ENE 2	4	6			
	Bronnö	-	-	-	-	-	-	-
	Bergen	53.5	N 6	1	10			
	Sudesnes	59.8	WNW 4	4	-	-	-	-
Finlandja	Helsinki	-	-	-	-	-	-	-
	Sortavala	-	-	-	-	-	-	-
	Jurgis	46.4	W 6	deszcz	3	0		
	Wasa	-	-	-	-	-	1	-
	Sordankylä	-	-	-	-	-	-	-
Estonja	Valga (Rewel)	-	-	-	-	-	-	-
	Dorpat	-	-	-	-	-	-	-
	Pilsend	-	-	-	-	-	-	-
Rosja	Petrograd	-	-	-	-	-	-	-
	Moskwa	-	-	-	-	-	-	-
Austrja	Wien	61.0	NW 2	0	17	0	23	14
	Innsbruck	61.8	cisza	0	15	0	25	11
	Graz	61.2	W 6	0	17	0	23	12
	Klagenfurt	-	-	-	-	-	-	-
Czechosłowacja	Praha	59.2	S 2	1	19	0	28	15
	Eger (Cheb)	60.2	SSW 6	deszcz	16	0	-	11
	C. Třebova	-	-	-	-	-	-	-
	Stará Ďala	61.2	SE 4	0	18	0	23	12
	Rosnjce	-	-	-	-	-	-	-
	Preszów	60.0	cisza	0	12	0	27	7
Węgry	Budapest	61.3	— " —	0	11	0	30	7
	Szombathely	-	-	-	-	-	-	-
	Szeged	63.2	S 2	2	16	0	28	12
Hiszp.	Madrid	-	-	-	-	-	-	-
	Corunna	-	-	-	-	-	-	-
	Perima	-	-	-	-	-	-	-
Włochy	Genova	64.1	cisza	4	20	0	21	17
	Firenze	62.8	SSW 1	3	21	-	-	-
	Arcona	-	-	-	-	-	-	-
	Roma	-	-	-	-	-	-	-
	Napoli	-	-	-	-	-	-	-
	Brindisi	61.9	SSW 1	0	23	-	-	-
	Maddalena	-	-	-	-	-	-	-
	Palermo	-	-	-	-	-	-	-
Bałkany	Belgrad	-	-	-	-	-	-	-
	Bucuresci	-	-	-	-	-	-	-
	Sofia	-	-	-	-	-	-	-
	Konstantynopol	-	-	-	-	-	-	-
	Athènes	-	-	-	-	-	-	-
Stacje graniczne	Malta	64.2	-	1	23	-		
Afryka	Tunis	62.4	SW 2	0	-	-		
	Alger	61.8	cisza	4	-	-	-	-
	Sandbank (3005)	-	-	-	-	-		
	Zugspitze (2964)	-	-	-	-	-		
	Santis (2500)	-	-	-	-	-		

Spostrzeżenia pilotowe.

Stacja	Podz.	Wiatr dolny	500	1000	1500	2000	2500	3000	3500	4000	4500	5000	Granica dolnej chmury	Rodzaj chmur	Uwagi
Warszawa	643	NW 1	W 2	W 4	WSW 6	SW 6	WSW 7	WSW 8	WSW 8	W 27	-	-	4000	-	

Ogólny stan atmosfery w dniu 16 IX 1921 r.

Wyż barometryczny nad Anglją, niskie ciśnienie nad Irlandją.
W Polsce chmurno, ciepło, wiatry zachodnie. —

Wydawnictwo Państwowego Instytutu Meteorologicznego w Warszawie
wraz z danemi Głównej Wojskowej Stacji Meteorologicznej.

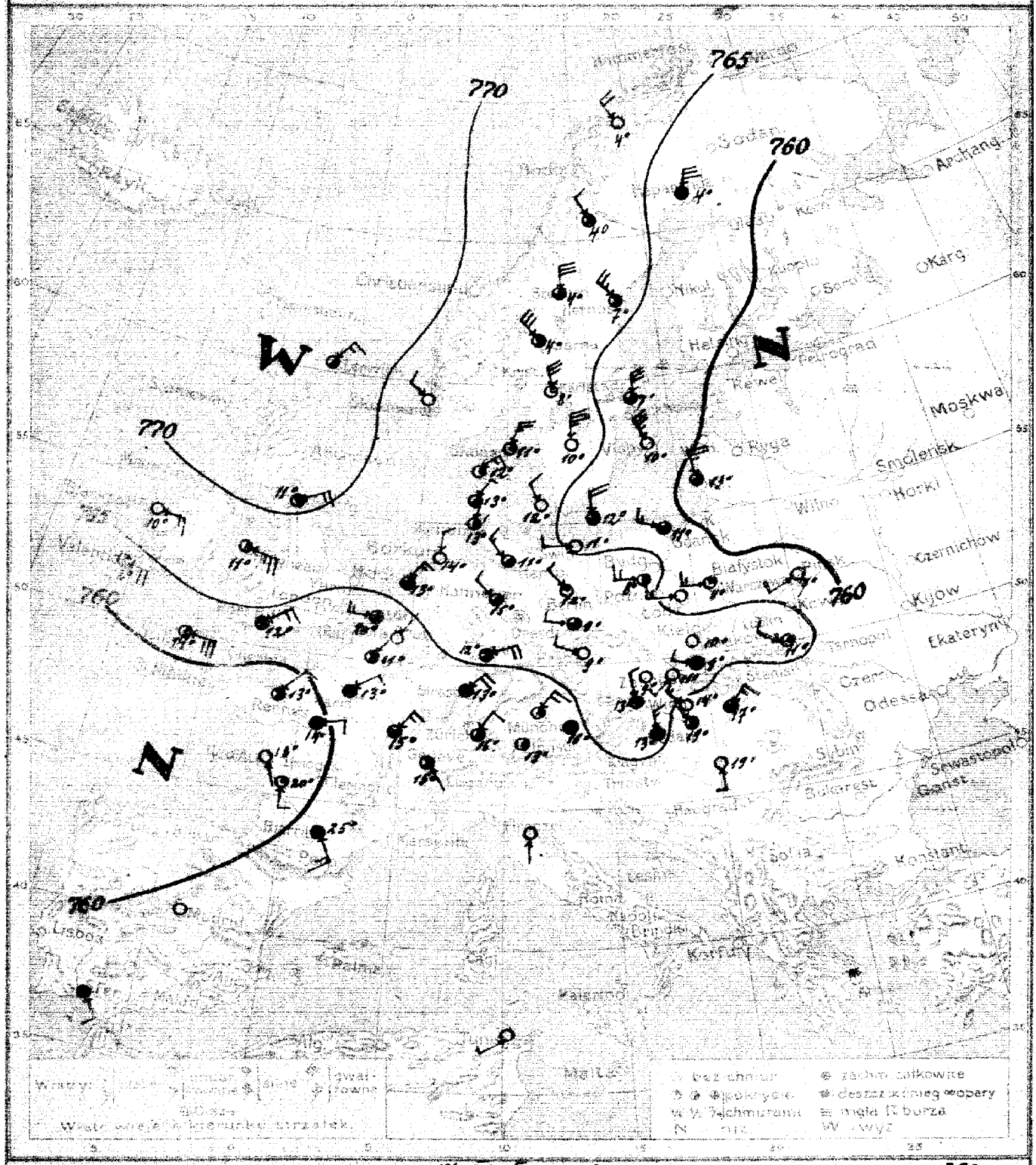

Warszawa. Mapa pogody z dnia 17. IX. [SOBOTA] 1927 r. Rocznik II. № 260

Przewidywany przebieg pogody w ciągu doby następnej: Dość pogodnie, chłodno, wiatry zachodnie i północno-zachodnie. –

K. L.

Wydano dnia 17 IX 1927 r. o godz. 12h 30m

Spostrzeżenia meteorologiczne z dnia dzisiejszego rano

	Stacja	Ciśnienie 700 mm+	Wiatr	Zachmurzenie	Temp. °C	Opady mm.	Temp. Max.	Temp. Min.
Polska	Wilno	-	-	-	-	-	-	-
	Pińsk	60.6	SW 4	0	7	1	26	7
	Białystok							
	Brześć n/B							
	Łuków	63.2	SW 4	1	9	1	19	8
	Warszawa	63.5	W 6	1	8	1	22	8
	Łódź	64.3	W 6	0	8	3	22	7
	Lublin	-	-	-	-	-	-	-
	Lwów	66.0	WNW 2	1	11	4	26	11
	Zakopane	65.4	W 2	4	9	5	25	9
	Kraków	66.1	cisza	1	10	2	29	8
	Tarnów	66.3	WNW 2	3	10	5	31	9
	Poznań	65.6	W 6	2	8	2	-	6
	Toruń	-	-	-	-	-	-	-
	Bydgoszcz	63.9	W 6	2	10	3	18	7
	Chojnice	-	-	-	-	-	-	-
	Toruń	-	-	-	-	-	-	-
	Ełk	-	-	-	-	-	-	-
	Pisz	-	-	-	-	-	-	-
	Gdańsk	62.7	WNW 6	3	11	1	15	10
Anglia	Zennick	63.1	NE 6	2	8	0	-	-
	Stornoway	65.7	ENE 6	4	-	-	-	-
	Aberdeen	63.0	NE 6	2	9	0	-	-
	Hoi of Head	68.3	E 12	2	13	0	-	-
	Valentia	64.0	E 8	2	12	0	-	-
	Scilly	59.6	E 12	2	14	0	-	-
	Queenstown	70.6	ENE 6	2	11	0	-	-
Hol.	Helder	68.3	NE 6	3	13	0	-	-
	Vlissingen	66.8	NE 4	2	8	0	-	-
Francja	Gris Nez	-	-	-	-	-	-	-
	St. Mathieu	-	-	-	-	-	-	-
	Brest	61.3	ENE 2	4	13	5	22	12
	Lyon	61.3	NE 2	-	15	0	29	13
	Ile d'Aix	58.8	SSE 2	0	18	4	-	-
	Clermont	-	-	-	-	-	-	-
	Brest	-	-	-	-	-	-	-
	Rennes	58.8	NE 2	3	13	3	21	13
	Strasbourg	63.5	NNE 2	4	13	0	19	14
Bel.	Bruxelles	62.5	NE 2	-	-	-	-	-
Niemcy	Kreum	67.7	N 1	1	13	1	15	11
	Borkum	68.2	N 2	0	14	0	16	12
	Hamburg	67.4	NW 2	1	11	Had.	15	10
	Swinemünde	65.0	W 2	3	11	1	17	10
	Berlin	67.-	NW 2	1	12	0	18	7
	Dresden	66.7	W 4	3	9	1	17	7
	Breslau	-	-	-	-	-	-	-
	Kattowitz	65.0	NE 6	4	14	0	21	14
	München	64.7	NE 6	1	13	0	25	11
Szwajc.	Genève	63.1	SE 1	3	15	0	-	-
	Zürich	64.0	NE 4	2	16	0	-	-
	Lugano	65.0	N 1	2	17	0	-	-
Dania	Ryvarden	65.8	NNW 4	0	12	1	14	10
	Skagen	66.8	NNE 10	1	11	0	15	9
	Hanstholm	66.8	NE 6	1	12	0	14	9
	Horsvarmdshak	67.3	NNE 4	2	13	Had.	14	12
	Hammerehus	64.3	N 8	3	12	0	14	10

	Stacja	Ciśnienie 700 mm+	Wiatr	Zachmurzenie	Temp. °C	Opady mm.	Temp. Max.	Temp. Min.
Szwecja	Stockholm	62.9	W 4	2	8			
	Haparanda	62.4	N 14	4	4	0	-	
	Visby	62.0	NNE 14	2	10	2		
	Karlstad	67.0	NNE 6	2	8	Had.		
	Stavlien	-	-	-	-			
	Jonkoping	-	-	-	-			
Norwegia	Andenes	-	-	-	-			
	Bronnö	-	-	-	-			
	Bergen	-	-	-	-			
	Skudesnes	68.7	WNW 4	0	-	-		
Finlandia	Helsinki	-	-	-	-			
	Seivaola	-	-	-	-	-		
	Kuopio	-	-	-	-			
	Wasa	-	-	-	-			
	Sodankylä							
Estonja	Pallo (Reval)	-	-	-	-			
	Dorpat	-						
	Pleskau	-						
Rosja	Petrograd							
	Moskwa							
Austr.	Wien	66.4	N 4	4	13	4	21	6
	Feldkirch	63.1	E 4	1	13	0	20	12
	Innsbruck	63.8	cisza	1	13	0	20	12
	Klagenfurt	64.4	E 2	dezam	15	-	20	14
Czechosłowacja	Praha	63.1	WNW 2	0	10	2	23	6
	Ligost (Reb)	-	-	-	-	-	-	-
	C. Trebova	-	-	-	-	-	-	-
	Storm Dala	64.3	NW 6	deszcz	14	3	18	14
Węgry	Szombathely	65.2	N 6	2	13	0	20	13
	Szeged	62.6	-	-	19	0	28	13
Bałkany	Madrid	-	-	-	-	-	-	-
	Varna	-	-	-	-	-	-	-
	Pulmi	-	-	-	-	-	-	-
Włochy	Genua	-	-	-	-	-	-	-
	Florence	53.9	31	0				
	Livorno	-						
	Roma							
	Napoli							
	Bernalda							
	Maddalena							
	Palermo							
Bałkany	Belgrad	-	-	-	-	-	-	-
	Bucarest	-	-	-	-	-	-	-
	Sofia	-	-	-	-	-	-	-
	Konstantynopol	-	-	-	-	-	-	-
	Adrianopol	-	-	-	-	-	-	-
	Malta	-	-	-	-	-	-	-
Stacje górskie	Turin	61.8	SW 2	0	-	-	-	-
	Nizza	-	-	-	-	-	-	-
	Sonnblick (3106)	-	-	-	-	-	-	-
	Säntis (2464)	35.3	W 2	2	4	0		
	Santis (2806)	-	-	-	-	-	-	-

Spostrzeżenia pilotowe.

Stacja	Godz.	Wiatr dolny	500	1000	1500	2000	2500	3000	3500	4000	4500	5000	Ciśnienie dolnej granicy	Rodzaj chmur	Uwagi
Warszawa	6 30	W 4	WNW 12	WNW 16	NW 12	NW 12	WNW 13	WNW 15	-	-	-	-	2775	-	
Poznań	6 25	W 5	W 13	NW 16	WNW 12	NW 9	N 9	N 10	NNW 7	-	-	-	3100	-	

Ogólny stan atmosfery w dniu 17. IX. 1925 r.

Niż barometryczny nad morzem Północnem z rdzeniem wysokiego ciśnienia nad Niemcami i Szkocją, niż na wschód od Bałtyku i nad zatoką Fińską. W Polsce zachmurzenie zmienne, chłodno, wiatry zachodnie. —

Wydawnictwo Państwowego Instytutu Meteorologicznego w Warszawie
wraz z danemi Głównej Wojskowej Stacji Meteorologicznej.

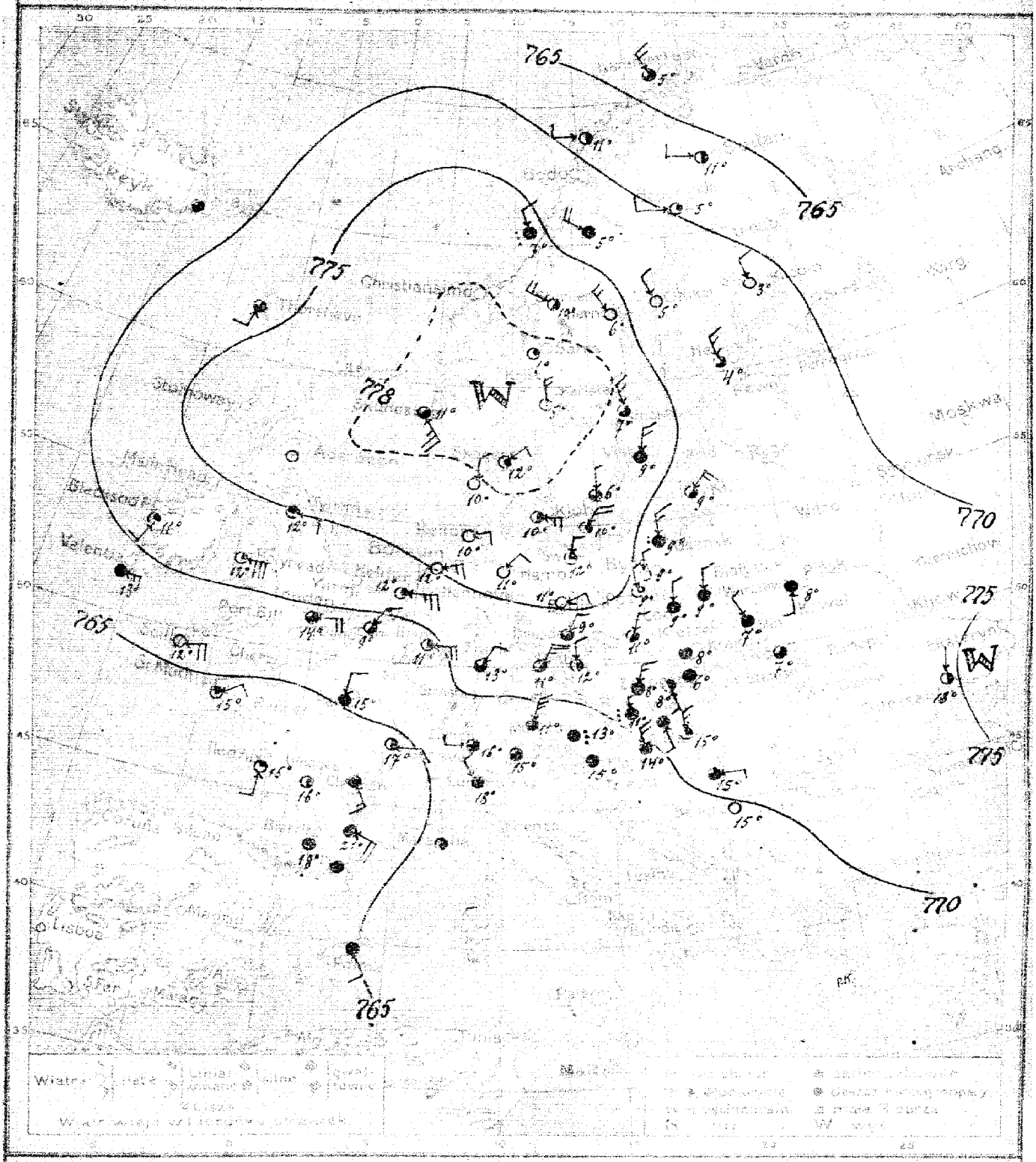

1) Warszawa. Mapa pogody z dnia 18. IX. [NIEDZIELA] 1921 r. Tomasz Rocznik II. 261.

Przewidywany przebieg pogody w ciągu doby następnej: DOŚĆ POGODNIE, CHŁODNO, WIATRY PÓŁNOCNE I PÓŁNOCNO-WSCHODNIE. –

L. B.

Wydano dnia 18. IX. 1921 r. o godz. 12h. 45m.

Spostrzeżenia meteorologiczne z dnia dzisiejszego rano

Stacja	Ciśnienie (750 mm+)	Wiatr m/s	Zachmurzenie	Temp °C	Opady m.m.	Temp Max.	Temp Min.
Polska — Wilno	-	-	-	-	-	-	-
Brześć	70.1	S 6	4	8	0	17	7
Białystok							
Brześć n/B							
Łuków	-	-	-	-	-	-	-
Warszawa	72.3	N 4	4	9	ślad	16	8
Łódź	72.3	N 6	4	9	0	15	7
Lublin	70.7	NW 1	4	7	0	11	7
Lwów	71.8	cisza	3	7	0	17	5
Zakopane							
Kraków	71.5	cisza	4	6	0	15	2
Tarnów	72.3	— " —	4	8	0	17	6
	72.4	NNW 2	4	8	0	19	5
Poznań							
Toruń	75.0	N 2	1	9	ślad	17	6
Bydgoszcz	-	-	-	-	-	-	-
Łeba	74.3	N 2	0	9	0	16	9
Pelplin	-	-	-	-	-	-	-
Hel	-	-	-	-	-	-	-
Lisi Ogon	-	-	-	-	-	-	-
Rosja — Libawa	74.3	NNW 6	dezcz	9	4	15	8
Windawa	-	-	-	-	-	-	-
Sprzedwilsk	-	-	-	-	-	-	-
Austro-Węgry — Lwów	68.8	E 8	4	-	-	-	-
Tarnopol	77.4	-	-	-	0	-	-
Kołomyja	71.5	E 12	1	12	0	-	-
Sulejów	69.3	E 6	4	13	0	-	-
Stróże	66.3	E 8	2	12	1	-	-
Orawa Nowa	75.1	E 4	2	12	0	-	-
Niemcy — Berlin	73.2	E 10	1	12	0	-	-
Wisbaden	69.6	NE 6	2	9	0	-	-
Greifswald	-	-	-	-	-	-	-
St. Moritzen	-	-	-	-	-	-	-
Francja — Paryż	64.4	ENE 1	1	15	0	23	13
Dijon	65.5	NNE 2	4	-	-	-	-
Le Puy	64.9	E 4	2	17	3	25	16
Clermont	64.0	S 4	-	-	-	-	-
Nancy	-	-	-	-	-	-	-
Limoges	-	-	-	-	-	-	-
Strasbourg	-	-	-	-	-	-	-
Belgia — Bruxelles	-	-	-	-	-	-	-
Anglia — Aberdeen	-	-	-	-	-	-	-
Bidefford	-	-	-	-	-	-	-
Hamburg	75.2	E 6	0	12	0	17	10
Swinemünde	75.7	NE 4	0	11	0	17	8
Berlin	75.8	NE 2	1	12	0	16	9
Dresden	-	-	-	-	-	-	-
Wrocław	74.3	NE 4	3	9	0	15	6
Frankfurt n/M.	73.5	NNE 4	2	11	-	-	-
Monachium	71.1	NE 2	3	13	ślad	18	10
	69.6	NE 10	4	11	0	20	10
Szwajcarja — Genewa	-	-	-	-	-	-	-
Zurych	-	-	-	-	-	-	-
Lugano	67.4	W 2	3	16	0	-	-
Włochy — Brindisi	67.9	NW 2	4	18	-	-	-
Neapol	77.5	E 6	2	10	0	14	9
Rzym	78.5	ENE 4	1	12	0	13	8
Florencja	77.6	NE 4	0	10	0	12	8
Turyn	77.6	E 4	0	5	ślad	15	12
Genua	76.5	NE 8	1	10	0	13	8

Stacja	Ciśnienie (700 mm+)	Wiatr m/s	Zachmurzenie	Temp °C	Opady m.m.	Temp Max.	Temp Min.
Szwecja — Stockholm	76.5	NNW 6	3	7	1	-	-
Hernösand	-	-	-	-	-	-	-
Haparanda	69.8	W 2	1	5	0	-	-
Wisby	-	-	-	-	-	-	-
Karlstad	79.0	N 8	1	5	0	-	-
Storlien	-	-	-	-	-	-	-
Jonköping	-	-	-	-	-	-	-
Norwegja — Andenes	-	-	-	-	-	-	-
Bergen	76.2	NW 4	dezcz	7	ślad	-	-
Bergen	-	-	-	-	-	-	-
Skudesnes	78.3	S E 10	2	11	0	-	-
Finlandja — Helsinki	72.9	NNW 6	3	4	ślad	-	-
Sortavala	-	-	-	-	-	-	-
Kuopio	-	-	-	-	-	-	-
Wasa	70.5	N 2	0	3	-	-	-
Sodenkyla	72.2	NW 2	0	5	6	-	-
	67.8	W 2	2	11	40	-	-
Estonja — Valga (Revel)	-	-	-	-	-	-	-
Dorpat	-	-	-	-	-	-	-
Pilsand	-	-	-	-	-	-	-
Rosja — Petrograd	-	-	-	-	-	-	-
Moskwa	-	-	-	-	-	-	-
Mikołajew	74.8	N 1	2	13	6	0	-
Austro-Węgry — Wiedeń	71.2	N 4	dezcz	12	ślad	22	12
Kalakrek	65.2	NE 4	2	15	3	22	14
Innsbruck	62.3	cisza	3	15	4	26	14
Klagenfurt	67.6	— " —	4	15	1	25	12
Czechosłowacja — Praga	72.9	NNE 2	2	12	0	17	10
Cheb (Eger)	71.8	NE 10	2	11	ślad	17	9
Czeskie Budziejowice	-	-	-	-	-	-	-
Słowacja — Nowe Zamki	69.7	S E 4	4	14	ślad	23	13
Koszyce	-	-	-	-	-	-	-
Preszów	71.7	NE 6	4	11	0	19	10
Węgry — Budapeszt	71.8	N 8	1	15	ślad	26	15
Szombathely	69.7	N 6	4	14	0	21	14
Segedyn	67.5	E 2	3	15	0	28	14
Hiszpanja — Madryd	-	-	-	-	-	-	-
Corunna	75.7	NE 4	0	-	-	-	-
Palermo	-	-	-	-	-	-	-
Włochy — Cenaja	-	-	-	-	-	-	-
Florencja	-	-	-	-	-	-	-
Ancona	-	-	-	-	-	-	-
Rzym	-	-	-	-	-	-	-
Neapol	-	-	-	-	-	-	-
Brindisi	-	-	-	-	-	-	-
Maddalena	-	-	-	-	-	-	-
Palermo	-	-	-	-	-	-	-
Bałkany — Iwograd	-	-	-	-	-	-	-
Bucarest	-	-	-	-	-	-	-
Sofja	-	-	-	-	-	-	-
Konstantynopol	-	-	-	-	-	-	-
Ateny	-	-	-	-	-	-	-
Afryka — Malta	-	-	-	-	-	-	-
Tunis	-	-	-	-	-	-	-
Alger	-	-	-	-	-	-	-
Wyżyny Azji — Semipałatyńsk (500)	-	-	-	-	-	-	-
Taszkent (500)	-	-	-	-	-	-	-
Irkuck (500)	37.5	NW 6	3	3	6	-	-

Spostrzeżenia przelotne

Stacja	Godz.	Wiatr m/s	500	1000	1500	2000	2500	3000	3500	4000	4500	5000	Granica dolna chmur	Rodzaj chmur	Uwagi
Warszawa	7.15	NNW 8	N 11	N 13.5	N 12.5	-	-	-	-	-	-	-	1500	-	-

Ogólny stan atmosfery w dniu 18. IX. 1921 r.
Wyżowe ciśnienie nad morzem Północnem i Skandynawją, oraz nad Krymem (wyże bezbalarne). W Polsce zachmurzenie zmienne, chłodno, wiatry północne. —

Wydawnictwo Państwowego Instytutu Meteorologicznego w Warszawie

wraz z danemi Głównej Wojskowej Stacji Meteorologicznej

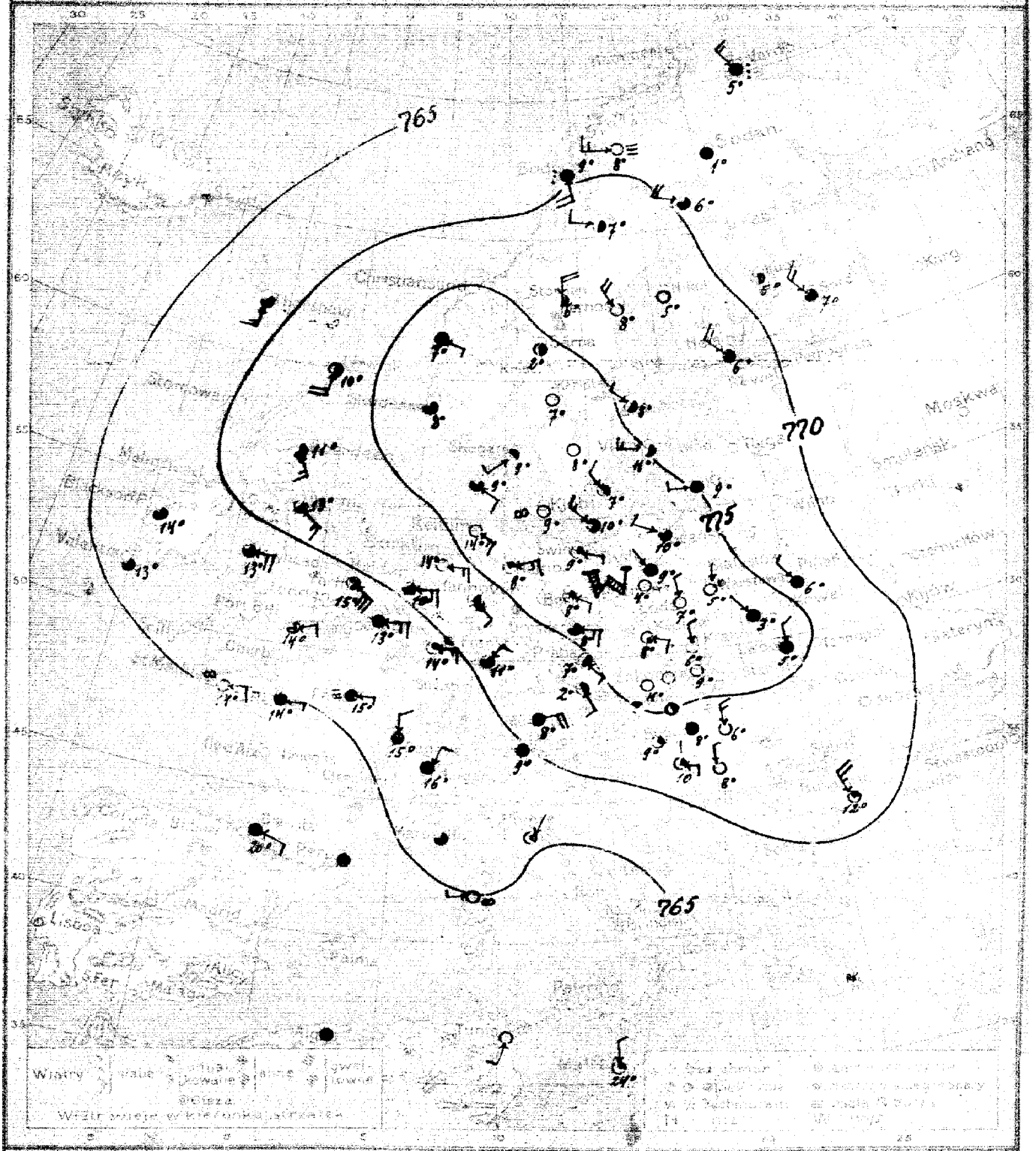

Mapa pogody z dnia 19. IX. [PONIEDZIAŁEK] 262.

Przewidywanie przebiegu pogody w ciągu doby następnej: DOŚĆ POGODNIE, CHŁODNO, NOCĄ MIEJSCAMI PRZYMROZKI, WIATRY LOKALNE.-

Wydano dnia 19. IX. o godz. 13 h. 30 m.

Spostrzeżenia meteorologiczne z dnia dzisiejszego rano

Stacje	Ciśnienie 700 mm	Wiatr siła	Wiatr kierunek	Zachm. w dziesiątych	Temp. °C	Opady mm.	Temp. Max.	Temp. Min.
Wilno								
Paryż	73.5	NNW	2	4	6	2	13	6
Budapeszt								
Bruksela								
Londyn								
Warszawa	76.1	NNE	1	0	5	ślad	13	3
Lwów	76.0	N	2	0	7	0	13	3
Lublin	76.1	NW	1	4	3	0	15	5
Lwów	76.0	N	4	4	5	1	12	1
Zakopane	79.7	cisza		0	-1	0	15	-2
Kraków								
Tarnów	76.0	N	2	0	6	0	14	2
Poznań	78.2	cisza		0	4	ślad	16	2
Toruń								
Bydgoszcz	77.1	NW	1	4	9	ślad	14	7
Chojnice								
Leszno								
Mielno								
Łeba	75.8	W	1	4	8	ślad	12	6
Hel	76.1	WNW	4	4	10	ślad	12	8
Elbląg	73.6	S	1	2	10	0		
Suwałki								
Skierniewice	73.3	SSE	6	3	11	0		
Ujazd Stad.	67.8	E	3	3	13	0		
Częstochowa	66.3	cisza		3	13	0		
Sosnowiec								
Dąbrowa Gór.	71.3	SE	6	2	12	0		
Hel	70.8	E	6	3	10	0		
Oksywie	67.5	E	6	4	13	5		
Gdańsk								
St. Petersburg	65.1	ENE	4	1 mgła	14			
Paryż	66.1	E	2	—	15	8		
Liège								
Ile d'Aix								
Clermont								
Besançon	61.4	ESE	2	4	20	3		
Limoges	64.8	E	2	mgła	14	ślad		
Strasbourg								
Brest								
Kolonia	76.3	SE	6	0	14	0	16	7
Berlin	73.5	E	6	0	14	0	16	8
Hamburg	76.1	ENE	6	1	8	0	17	6
Swinemünde	77.2	ESE	2	1	4	0	14	6
Berlin	76.5	ESE	2	1	8	0	19	8
Dresden	75.3	ESE	6	1	8	0	15	8
Bremen	76.4	ESE	4	1	8	0	16	9
Frankfurt M.	71.5	NE	4	3	11	0	19	10
München	71.3	ENE	3	4	8	0	15	6
KARLSRUHE	69.7	NE	3	4	8	0	15	6
Genève	68.0	NE	4	4	16	5		
Zürich								
Lugano								
Kopenhaga	75.5	cisza		1 mgła	9	0	12	6
Skagen	76.8	SW	2	2	9	0	12	6
Sztokholm	76.2	SE	4	3	9	3	13	5
Blankenbäck	76.6	SE	4	1	8	0	16	2
Haparanda	77.0	NW	6	3	10	0	11	1

Stacje	Ciśnienie 700 mm	Wiatr	Zachm. w dziesiątych	Temp. °C	Opady mm.	Temp. Max.	Temp. Min.
Sztokholm	74.6	NW	2	2	8	0	
Herdevarä	74.1	NW	1	2	8	0	
Haparanda	69.7	NNW	8	1	6	0	
Wisby	75.0	WNW	6	2	11	0	
Karlstad	76.9	cisza		0	7	0	
Skarhen							
Jonköping	77.0	cisza		0	8	0	
Arkona							
Brasted							
Bergen							
Wadsoe							
Helsinki	72.1	NW	6	4	6	7	
Suomala	67.3	NW	6	4	7	0	
Kuggio	69.0	cisza		2	5	0	
Wasa	72.0	NNE	2	0	5	ślad	
Sodankylä	67.5	NNW	2	4	10	0	
Tallin (Reval)							
Dorpat							
Pilsand							
Petersburg							
Moskau							
Wien	75.1	NE	4	1	8	ślad	17
Pelakawa	67.7	NE	2	4	12	10	20
Innsbruck	69.2	cisza		4	11	1	20
Klagenfurt							
Praha	74.5	SE	2	2	7	0	17
Kbely (Vieh)							
L. Petrova							
Stará Boleslav	74.7	cisza		2	8	1	16
Rossitz							
Prerau							
Budapest	76.7	cisza		0	4	0	16
Szombathely	74.6	NE	2	1	8	1	19
Szeged	72.4	N	2	0	9	ślad	18
Mostar							
Carlstadt							
Fiume							
Genua							
Florencja							
Ancona							
Rzym							
Neapol							
Brindisi							
Maddalena							
Palermo							
Belgrad							
Bucuresti	74.2	NNW	10	0	12		
Sofia							
Konstantinopol							
Athènes							
Biskra	64.4	N	2	1	24		
Tunis							
Alger							
Sonnblick (3106)							
Zugspitze (2964)	37.2			4	2	2	
Säntis (2500)							

Spostrzeżenia pilotowe.

Stacja	Chmury	Wiatr siła	Wiatr kierunek	500	1000	1500	2000	2500	3000	3500	4000	4500	5000	Strumień ciśnienia	Podstawa chmur	Uwagi
Warszawa	6	10	N	1	N	1	N	3	N	4	5	N	8	N	9	N	11	N	12	N	13	N	15	N	16	5200		
Poznań	6	10	NE	7	ESE	6	E	7	ENE	9	NNE	11	NNE	11	NNE	11	NNE	13	N	13	N	12	NNE	13	NNE	13	6340		

Ogólny stan atmosfery w dniu 19. IX. 1921 r.

Potężny antycyklon zalega całą Europę. Środek jego znajduje się w Polsce zachodniej. (Poznań 778.2 m/m). W Polsce panuje pogoda przy znacznem chłodzeniu nocy nie tendencji.

Wydawnictwo Państwowego Instytutu Meteorologicznego w Warszawie

wraz z danemi Głównej Wojskowej Stacji Meteorologicznej

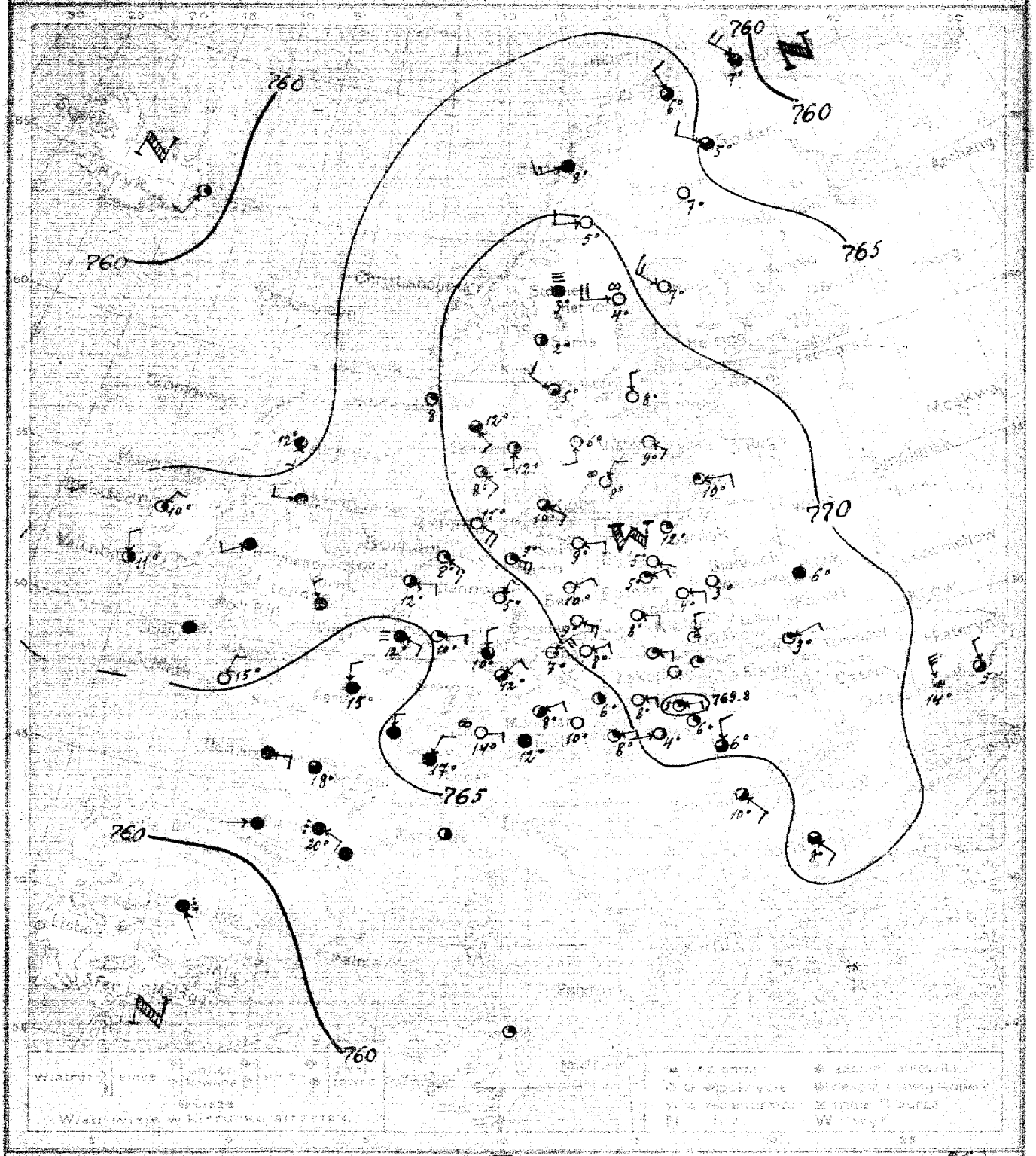

Warszawa. Mapa pogody z dnia 20. IX [WTOREK] 1921 r. Rocznik II. Nr 263

Przewidywany przebieg pogody w ciągu doby następnej PRZEWAŻNIE DOŚĆ POGODNIE [NA POŁUDNIU POLSKI CHMURNIEJ], CHŁODNO [NOCĄ MIEJSCAMI PRZYMROZKI], SŁABE WIATRY LOKALNE [PRZEWAŻNIE ZE WSCHODU]. —

Wydano dnia 20. IX. 1921 r. Stk. 12h 30m

Spostrzeżenia meteorologiczne z dnia drugiego rano

	Stacja	Ciśnienie 700 mm+	Wiatr	Zachmurzenie	Temp. °C.	Opady mm.	Temp. Max.	Temp. Min.
Polska	Wilno							
	Pińsk	72.2	cisza	4	6	0	10	5
	Białystok							
	Brześć n/B							
	Łuków	73.4	SW 2	0	3	0	10	2
	Warszawa	74.3	cisza	0	3	0	12	3
	Łódź	72.7	E 2	0	4	0	12	3
	Lublin	-	-	-	-	-	-	-
	Lwów	74.2	ENE 4	1	3	0	10	2
	Zakopane	74.4	cisza	1	0	0	12	-1
	Kraków	-	-	-	-	-	-	-
	Tarnów	73.8	E 4	1	4	0	15	0
	Poznań	74.3	ENE 2	1	5	0	14	4
	Tęgoń	-	-	-	-	-	-	-
	Bydgoszcz	74.3	ESE 4	0	5	0	14	1
	Chojnice	-	-	-	-	-	-	-
	Tczew	-	-	-	-	-	-	-
	Hel	-	-	-	-	-	-	-
	Puck	-	-	-	-	-	-	-
Niem.	Gdańsk	73.9	cisza	1	12	0	13	8
Anglia	Lerwick	-	-	-	-	-	-	-
	Stornoway	-	-	-	-	-	-	-
	Aberdeen	64.4	S 2	3	12	0	-	-
	Holy Head	-	-	-	-	-	-	-
	Valentia	67.1	NNW 4	2	11	0	-	-
	Scilly	-	-	-	-	-	-	-
	Falmouth	-	-	-	-	-	-	-
Hol.	Helder	65.4	E 4	2	12	0	-	-
	Vlissingen	-	NNE 2	2	12	0	-	-
Francja	Gris Nez	-	-	-	-	-	-	-
	St Mathieu	65.4	NNE 4	1 mgła	15	-	-	-
	Paris	73	NNE 2	4	15	0	-	-
	Dijon	72	N 2	4	12	1	-	-
	Ile d'Aix	-	-	-	-	-	-	-
	Clermont	-	-	-	-	-	-	-
	Biarritz	-	-	-	-	-	-	-
	Rennes	-	-	-	-	-	-	-
	Strasbourg	-	-	-	-	-	-	-
Bel.	Bruxelles	-	-	-	-	-	-	-
Niemcy	Kerlem	73.4	SE 2	0	12	0	15	8
	Barman	73.6	ESE 6	1	8	0	14	7
	Hamburg	73.6	ESE 2	0	9	0	14	7
	Swinemünde	73.4	ESE 4	0	9	0	14	7
	Berlin	71.7	ENE 2	0	10	0	14	7
	Dresden	70.4	ESE 6	0	8	0	17	7
	Breslau	72.3	ESE 4	0	8	0	14	7
	Frankfurt n/M	67.8	N 4	3	10	0	20	7
	München	67.5	ENE 2	2	8	0	16	7
Szwajc.	Geneve	66.6	NE 2	3	7	1.2	-	-
	Zürich	65.6	E 4	1	14	1	-	-
	Lugano	-	-	-	-	-	-	-
Dania	Kjöbenhavn	73.4	SE 4	2	-	0	9	7
	Skagen	72.2	S 2	2	-	-	-	-
	Hanstholm	-	-	-	-	-	-	-
	Blavandshuk	-	-	-	-	-	-	-
	Hammerhus	-	-	-	-	-	-	-

	Stacja	Ciśnienie 700 mm+	Wiatr m/s	Zachmurzenie	Temp. °C	Opady mm.	Temp. Max.	Temp. Min.
Szwecja	Stockholm	73.1	N 2	2	5	0	-	-
	Hernösand	70.7	N 4	1	4	0	-	-
	Haparanda	66.3	N 4	0	7	0	-	-
	Wisby	74.3	ESE 2	0	9	0	-	-
	Karlstad	72.6	WNW 2	0	5	0	-	-
	Storlien	-	-	-	-	-	-	-
	Jönköping	74.6	S 4	0	6	0	-	-
Norwegia	Andenes	67.7	WSW 6	4	9	-	-	-
	Bodø	71.7	SE 3	3	12	-	-	-
	Bergen	69.9	cisza	1	8	-	-	-
	Skudesnes	69.9	— " —	1	8	-	-	-
Finlandja	Helsinki	-	-	-	-	-	-	-
	Sortavala	-	-	-	-	-	-	-
	Kuopio	-	-	-	-	-	-	-
	Wasa	71.1	WSW 2	1	10	4	-	-
	Sodankylä	66.5	WNW 2	3	7	5	-	-
Estonia	Tallin (Reval)	-	-	-	-	-	-	-
	Dorpat	-	-	-	-	-	-	-
	Filsand	-	-	-	-	-	-	-
Rosja	Petrograd	-	-	-	-	-	-	-
	Moskwa	-	-	-	-	-	-	-
	HERSON	68.3	NNW 2	3	5	0	-	-
	ODESSA	68.2	NNW 6	2	14	30	-	-
Austrya	Wien	70.6	ENE 2	2	7	0	16	5
	Hallein SALZBURG	67.5	cisza	4	10	0	18	9
	Innsbruck	65.9	— " —	4	12	0	20	12
	Klagenfurt	68.5	— " —	0	6	0	16	6
Czechosłowacja	Praha	70.8	ENE 4	0	8	0	17	5
	Eger (Cheb)	69.7	NE 8	0	7	0	16	2
	Č Třebova	-	-	-	-	-	-	-
	Stara Dala	69.8	NW 2	1	5	0	18	3
	Koszyce	-	-	-	-	-	-	-
	Preszów	71.4	E 2	1	6	0	16	9
Węgry	Budapest	70.6	cisza	1	6	0	19	4
	Szombathely	70.7	W 2	0	4	0	17	7
	Szeged	70.3	N 4	3	6	0	18	5
Hiszp.	Madrid	-	-	-	-	-	-	-
	Coruna	-	-	-	-	-	-	-
	Palma	-	-	-	-	-	-	-
Włochy	Genova	-	-	-	-	-	-	-
	Firenze	-	-	-	-	-	-	-
	Ancona	-	-	-	-	-	-	-
	Roma	-	-	-	-	-	-	-
	Napoli	-	-	-	-	-	-	-
	Brindisi	-	-	-	-	-	-	-
	Maddalena	-	-	-	-	-	-	-
	Palermo	-	-	-	-	-	-	-
Bałkany	Beograd	69.3	SE 2	2	10	0	21	12
	Bucuresti	-	-	-	-	-	-	-
	Sofia	70.3	SE 4	3	8	ślad	22	6
	Konstantynopol	-	-	-	-	-	-	-
	Athènes	-	-	-	-	-	-	-
Afryka	Malta	-	-	-	-	-	-	-
	Tunis	-	-	-	-	-	-	-
	Alger	-	-	-	-	-	-	-
Góry powyżej	Sonnblick (3105)	-	-	-	-	-	-	-
	Zugspitze (2964)	-	-	-	-	-	-	-
	Säntis (2500)	-	-	-	-	-	-	-

Spostrzeżenia pilotowe.

Stacja	Czas	Wiatr dolny	500	1000	1500	2000	2500	3000	3500	4000	4300	5000	Zasięg dobrej obserw.	Rodzaj chmur	Uwagi
Warszawa	6.30	cisza	NE 1	NE 4	NE 5	NE 5	ENE 5	NE 9	NE 9	NNE 9	NNE 8	NE 12	NE 17	5300	
Poznań	-	ENE 2	SE 4	ESE 8	ESE 9	E 9	SSE 7	ENE 9	NNE 10	NE 10	NE 11	NE 11	6000		

Ogólny stan atmosfery w dniu 20. IX. 1921 r.

Obszerny wyż barometryczny leży nad całą Europą. Środek jego (powyżej 774 m.m.) rozciąga się od Szwecji południowej do Karpat. Wskutek tego panują w Polsce stałe lokalne zachmurzenie jest małe, a temperatura nocą znacznie spadła (przymrozki).

Wydawnictwo Państwowego Instytutu Meteorologicznego w Warszawie

wraz z danemi Głównej Wojskowej Stacji Meteorologicznej.

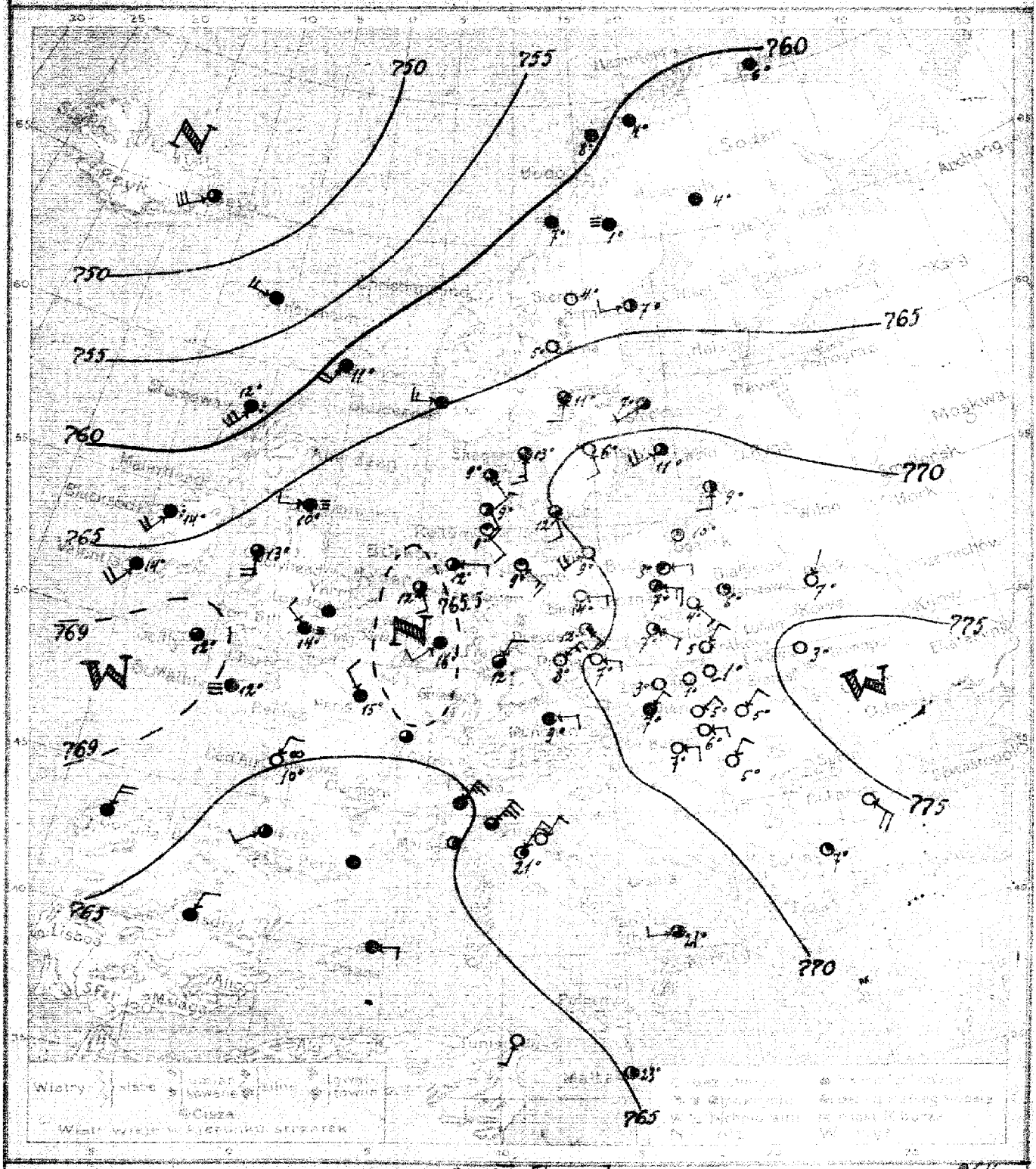

Warszawa. Mapa pogody z dnia 21. IX [ŚRODA] 264.

Przewidywany przebieg pogody w ciągu doby następnej: PRZEWAŻNIE POGODNIE, POWOLNY WZROST TEMPERATURY, SŁABE WIATRY POŁUDNIOWO-WSCHODNIE. –

K. L.

Wydano dnia 21. IX 1921 r. o godz. 12h 45m

Spostrzeżenia meteorologiczne z dnia dzisiejszego rano.

	Stacja	Ciśnienie 700 mm +	Wiatr m/s	Zachmurzenie	Temp. °C.	Opady mm.	Temp. Max.	Temp. Min.
Polska	Wilno	-	-	-	-	-	-	-
	Prusk	72.7	NNE 2	0	7	0	-	-
	Białystok							
	Brześć n/B							
	Łuków	74.3	S 2	0	4	0	14	-
	Warszawa	74.2	cisza	1	6	0	15	5
	Łódź	73.9	SE 2	0	4	0	15	3
	Lublin	-	-	-	-	-	-	-
	Lwów	75.8	cisza	0	3	0	11	0
	Zakopane	75.2	cisza	0	-2	0	11	-3
	Kraków	73.4	NNE 2	0	5	0	14	-1
	Tarnów	74.4	E 2	0	2	0	15	-1
	Poznań	72.8	ESE 6	2	1	0	16	4
	Toruń	-	-	-	-	-	-	-
	Bydgoszcz	73.4	E 2	1	3	0	15	0
	Chojnice	-	-	-	-	-	-	-
	Pelplin	-	-	-	-	-	-	-
	Hel	-	-	-	-	-	-	-
	Łeba	-	-	-	-	-	-	-
Bałt.	Gdańsk	73.2	cisza	1	10	0	14	5
Anglia	Lerwick	60.3	SW 8	4	11	1	-	-
	Stornoway	58.8	SSW 6	deszcz	12	1	-	-
	Aberdeen	67.1	cisza	4	-	-	-	-
	Valentia	66.9	S 8	3	13	ślad	-	-
	Scilly	67.2	SSW 8	4	14	0	-	-
	Pembroke	69.1	cisza	3	12	0		
	Holyhead	66.3	W 2	mgła	10			
Hol.	Helder	65.6	SSE 2	3	11			
	Utrecht	65.0	NW 2	2	4			
Francja	Groix Nez	-	-	-	-			
	St Mathieu	68.6	cisza	mgła	12	0		
	Paris	66.5	NNW 4	4	15	ślad		
	Dijon	65.5	cisza	3	13	4		
	Ile d'Aix	65.1	NE 4	mgła	10	-		
	Clermont	-	-	-	-			
	Biarritz	64.6	SW 4	3	-			
	Rennes	-	-	-	-			
	Strasbourg	-	-	-	-			
Bel.	Bruxelles							
Niemcy	Kreuzm	66.9	ESE 4		9	5	17	6
	Borkum	66.1	E 3		-	0	17	8
	Hamburg	68.0	SSE 6	1	9	0	17	7
	Swinemünde	70.1	SW 1	0	9	0	15	6
	Berlin	69.5	E 2	0	14	0	17	4
	Dresden	68.9	SE 4	0	11	0	15	6
	Breslau	71.2	ESE 2	1	7	0	16	9
	Frankfurt n/M	66.4	NNE 4	3	12	0	20	9
	München	67.7	E 4	4	9	0	17	6
	Karlsruhe	66.4	cisza	4	13	2	21	12
Szwaj.	Genua	67.1	NE 2	deszcz	16	0	-	-
	Zurich	66.8	NW 2	mgła	16	6		
	Lugano	69.7	NW 2	4	15	2		
Dania	Kjöbenhavn	69.0	SSE 4	2	12	0	13	8
	Skagen	67.3	S 6	3	13	0	14	11
	Hanstholm	67.9	SE 4	3	9	0	14	7
	Blaavandshuk	67.3	SSE 6	3	10	0	15	6
	Hammerhus							

	Stacja	Ciśnienie 700 mm +	Wiatr m/s	Zachmurzenie	Temp. °C.	Opady mm.	Temp. Max.	Temp. Min.
Szwecja	Stockholm	68.8	SW 2	3	9	0	-	-
	Hernösand	62.4	WSW 4	2	7	0		
	Haparanda	62.0	NNW 2	4	4	0		
	Wisby	70.8	WSW 8	1	11	-		
	Karlstad	68.2	S 4	3	11	-		
	Starbäck	-	-	-	-	-		
	Jönköping	-	-	-	-	-		
Norwegia	Andenes	59.4	SSW 2	4	8	-		
	Brandö	62.4	cisza	4	9	0		
	Bergen	-	-	-	-	-		
	Skudesnes	-	-	-	-	-		
Finlandja	Helsinki	-	-	-	-	-		
	Seriavala	-	-	-	-	-		
	Kuopio	-	-	-	-	-		
	Wasa	-	-	-	-	-		
	Sodankylä	-	-	-	-	-		
Estonja	Tallin (Reval)	69.3	W 6	2	8	0		
	Dorpat	-	-	-	-	-		
	Filsand	-	-	-	-	-		
Rosja	Pierograd	-	-	-	-	-		
	Moskwa	-	-	-	-	-		
Austrja	Wien	71.5	SE 2	0	1	0	16	5
	Feldkirch	66.2	NE 3	3	12	14	13	12
	Innsbruck	67.7	cisza	4	13	3	17	13
	Graz	72.3	E 2	1	5	0	15	5
Czechosłowacja	Praha	70.5	E 2	0	7	0	18	4
	Liger (Duby)	69.2	NE 2	0	8	0	17	3
	C. Třebova	-	-	-	-	-		
	Stara Data	72.5	ENE 2	1	5	0	18	4
	Kosyce	-	-	-	-	-		
	Preröw	72.6	cisza	0	3	0	16	2
Węgry	Budapest	72.2	cisza	0	16	0	20	4
	Kaposvár	72.2	E 2	1	7	0	16	3
	Szeged	72.4	N 2	0	5	0	16	5
Hiszp.	Madrid							
	Coruna	66.6	NNE 8	4				
	Palma							
Włochy	Genova							
	Firenze	66.2	N 2	0				
	Ancona							
	Roma							
	Napoli							
	Brindisi							
	Maddalena							
	Palermo							
Bałkany	Beograd							
	Bucuresti	74.1	WSW 3	0	11	-	-	
	Sofia	72.1	cisza	1	7	0	17	5
	Konstantynopol							
	Athènes							
Afryka	Malta	65.8	cisza	2	23	-	-	
	Tunis	67.1	SSW 2	1				
	Alger	67.4	SW 6	4				
Stacje górskie	Sonnblick (3105)							
	Zugspitze (2964)	63.8	SSE 14	1	8	0		
	Säntis (2500)							

Spostrzeżenia pilotowe.

Stacja	Godz.	Wiatr kierunek	500	1000	1500	2000	2500	3000	3500	4000	4500	5000	Ciśnienie dolnej chmury	Rodzaj chmur	Uwagi
Warszawa	6.30	SSE 2	S 3.5	SSE 3.5	SSE 3	SSE 3.5	SE 4	ENE 4	NNE 5	NE 5	NNE 5	NE 7.5	6000	-	-
Poznań	7.00	ESE 4	NE 12	NE 9	JE 9	SE 6	ESE 7	E 3	ESE 4	ESE 4	ENE 7	NNE 4	6000	-	-

Ogólny stan atmosfery w dniu 21. IX. 1921 r.

Niż barometryczny, leżący nad Europą środkową, przesunął się ku wschodowi, zbliżając się do Bałtyku; nowy niż powstał nad zatoką Biskajską. Głęboki wyż nad Irlandją. W Polsce przeważnie pogodnie, słabe wiatry wschodnie. —

Wydawnictwo Państwowego Instytutu Meteorologicznego w Warszawie
wraz z danemi Głównej Wojskowej Stacji Meteorologicznej.

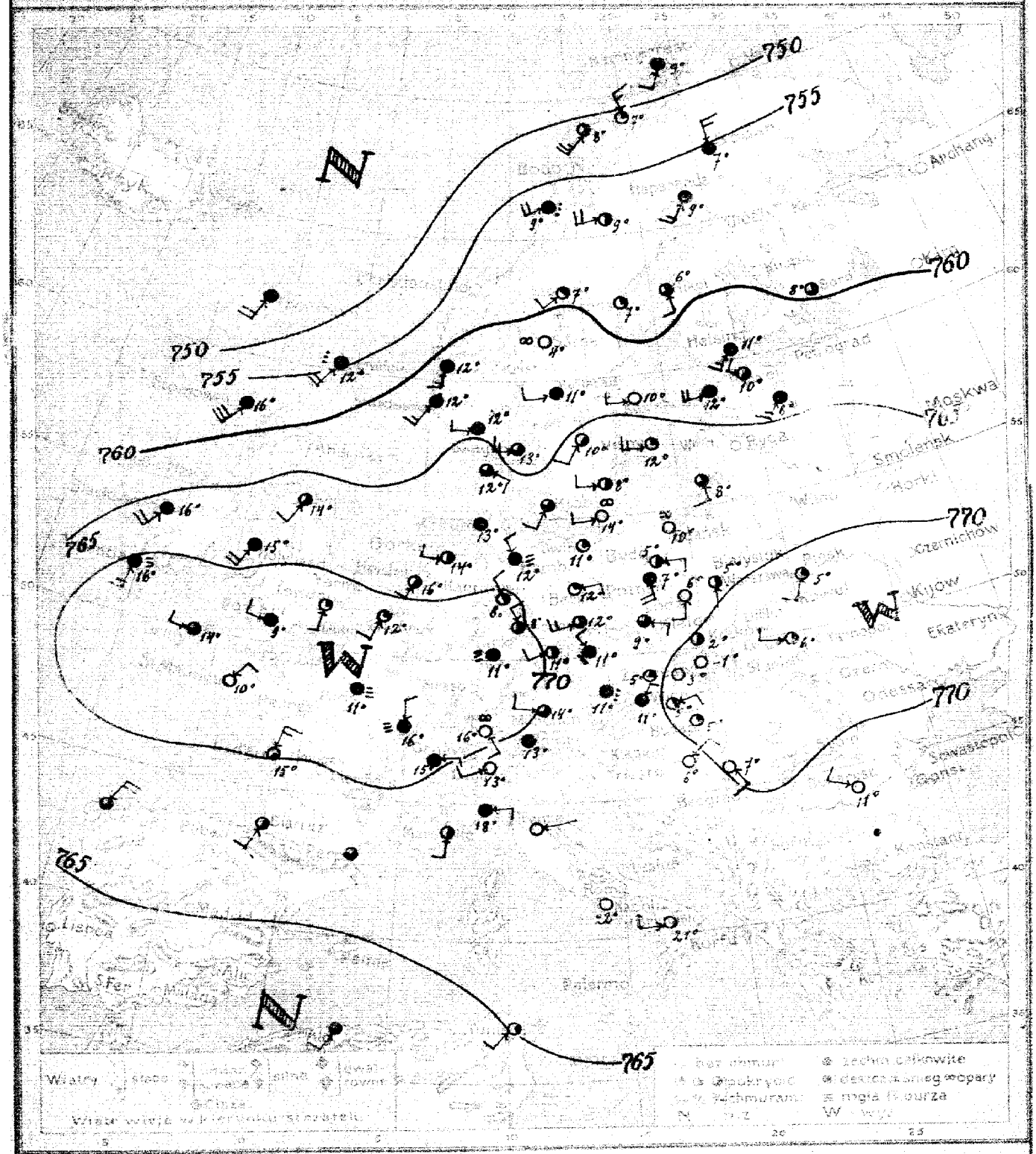

Warszawa. Mapa pogody z dnia 22. IX [CZWARTEK] 1921 r. 7 rano Rocznik II. № 265

Przewidywany przebieg pogody w ciągu doby następnej WZROST ZACHMURZENIA, CHŁODNIEJ, OPADY NA PÓŁNOCO-ZACHODZIE KRAJU, WIATRY Z KIERUNKÓW ZACHODNICH [OBRÓT OD SW PRZEZ W KU NW].

L. B.

Wydano dnia 22. IX 1921 r. o godz. 13h

Spostrzeżenia meteorologiczne z dnia dzisiejszego rano

	Stacja	Ciśnienie 700 mm +	Wiatr	Zachmurzenie	Temp. °C	Opady mm	Temp. Max	Temp. Min
Polska	Wilno							
	Brześć n. B.							
	Łuków							
	Warszawa	69.3	S 1	2	5	0	17	4
	Łódź	68.3	S 4	0	6	0	19	4
	Lublin							
	Lwów	72.4	W 4	1	6	0	14	5
	Zakopane	74.6	cisza	0	1	0	15	-2
	Kraków	73.6	— " —	2	2	0	18	0
	Tarnów	70.9	S 2	2	7	0	19	5
	Poznań	69.1	SSE 2	4	7	0	19	8
	Toruń	67.4	ESE 3	3	8	0	18	3
	Bydgoszcz	67.9	E 2	2	5	0	18	3
	Chojnice							
	Tczew							
	Hel							
	Puck							
Wolne Miasto	Gdańsk	66.8	cisza	5 mgła	10	0	17	5
Anglia	Lerwick	53.9	S SW 6	deszcz	12	6		
	Stornoway	58.3	S W 2	4	16	słabe		
	Aberdeen	71.5	SSW 3	1	-	-		
	Tobi Head	69.8	SSW 8	4	15	1		
	Valentia	70.5	SSE 6	mgła	16	1		
	Scilly	72.3	W 2	3	14	0		
	Yarmouth	67.2	SW 2	2	14	0		
Holl.	Helder							
	Vlissingen							
Francja	Gris Nez							
	St Mathieu	72.3	NE 4	0	10			
	Paris	71.8	cisza	mgła	17	0	-	-
	Dijon	70.1	N 2	"	16	0	-	-
	Marsylia	70.0	WNW 6	1	15	3	-	-
	Clermont							
	Biarritz	69.1	SW 2	2	-	-	-	-
	Rennes							
	Strasbourg							
Belg.	Bruxelles							
Niemcy	Helgoland	69.3	cisza	4	13	-	18	5
	Borkum	69.6	W 4	2	14	0	17	11
	Hamburg	69.2	NW 4	mgła	12	0	20	9
	Swinemünde	68.9	cisza	1	11	0	17	10
	Berlin	67.6	E 2	1	12	0	21	5
	Dresden	69.6	WSW 6	3	12	ślad	19	10
	Breslau	67.6	ESE 4	3	9	0	21	5
	Frankfurt M.	71.4	cisza	mgła	11	2	19	10
	München	69.9	WNW 4	3	14	15	21	9
Szwajcarja	Genève	70.1	E 2	mgła	13	0		
	Zürich	70.3	SE 2	1 mgła	16	16	-	-
	Lugano	69.0	WSW 2	1	15	0		
Dania	Ellerbaum	66.8	SW 2	3	11	0	14	9
	Skagen	64.5	W 6	3	13	0	15	8
	Hanstholm	65.0	ESE 4	3	12	0	16	10
	Blaavandshuk	67.0	ENE 4	4	14	0	16	10
	Hammerhus	66.5	WSW 4	mgła	14	0	15	10

	Stacja	Ciśnienie 700 mm +	Wiatr	Zachmurzenie	Temp. °C	Opady mm	Temp. Max	Temp. Min
Szwecja	Stockholm	62.7	WSW 2	-	10			
	Hernösand	59.2	cisza	4	7	0		
	Haparanda	55.3	SW 6	4	9	7		
	Wisby	65.7	WSW 6	-	12	0		
	Karlstad	62.3	WSW 4	4	11			
	Storlien	65.5	SW 4	0	10	0		
	Jönköping							
Norwegja	Andenes	57.1	SW 8	deszcz	9	1		
	Bronnö							
	Bergen							
	Skudesnes	63.6	SSE 1	4				
Finlandja	Helsinsor	61.5	SW 6	4	11	śnieg		
	Sortavala	59.8	cisza	3	8	0		
	Kuopio	57.0	— " —	-	-			
	Wasa							
	Sodankylä	55.0	NE	4	7	0		
Estonja	Tallin (Reval)	62.8	W 4	2	10	0		
	Dorpat	64.7	W 6	4	8	0		
	Hiiusand	64.3	WSW 8	-	12	0		
Rosja	Petrograd							
	Moskwa							
Austrja	Wien	68.5	NE 1	deszcz	11	0	17	11
	Feldkirch	70.3	NE 2	4	15	16	23	14
	Innsbruck	68.8	cisza	4	13	9	22	14
	Klagenfurt	68.8	E 1	4	11	0	18	10
Czechosłowacja	Praha	69.6	NW 2	deszcz	11	0	20	9
	Cheb (Eger)	69.3	NW 2	2	11	2	19	9
	C. Třebova							
	Stare Data	70.0	E 4	2	5	0	19	9
Węgry	Koszyce							
	Preszów	69.2	cisza	1	5	0	20	7
	Budapest	70.9	cisza	1	5	0	20	5
	Kaposvar	69.1	NE 4	0	6	0	18	4
	Szeged	71.5	SE 2	0	7	0	18	6
Hiszp.	Madrid							
	Corunna	67.0	NNE 7	3	-			
	Palma							
Włochy	Genua	68.8	E 4	2	18	0		
	Florencja	66.2	E 1	0				
	Ancona							
	Roma							
	Neapol	68.3	-	0	22			
	Brindisi							
	Maddalena							
	Palermo							
Bałkany	Belgrad							
	Bucarešt	67.3	WNW 2	0	11			
	Sofja							
	Konstantynopol							
	Ateny							
Afryka	Malta							
	Tunis							
	Alger	62.5	SSW 2	3				
Stacje górskie	Sonnblick (3105)							
	Zugspitze (2964)	57.2	NW 6	deszcz	1	10		
	Säntis (2500)							

Spostrzeżenia pilotowe.

Stacja	Godz.	Wiatr 1000	500	1000	1500	2000	2500	3000	3500	4000	4500	5000	Granica śnieżnych chmur	Rodzaj chmur	Uwagi
Warszawa	6 rp	S.	SW 2	W 4 5	SW 4	SSW 5	SW 7	SW 6	W 7 5	WNW 4	W 3	W 3	6000	-	

Ogólny stan atmosfery w dniu 22. IX. 1921.

Ujęcie barometryczne nad Kierpatami i Polską przesuwa się w kierunku wschodnim. Niże leży nad Francją i Anglją północną. Brzeg niskiego ciśnienia nad Czechosłowacją i Austrją. Głęboki niż nad morzem Północnem. W Polsce dość pogodnie i chłodno. Słabe wiatry południowe.

Wydawnictwo Państwowego Instytutu Meteorologicznego w Warszawie
wraz z danemi Głównej Wojskowej Stacji Meteorologicznej

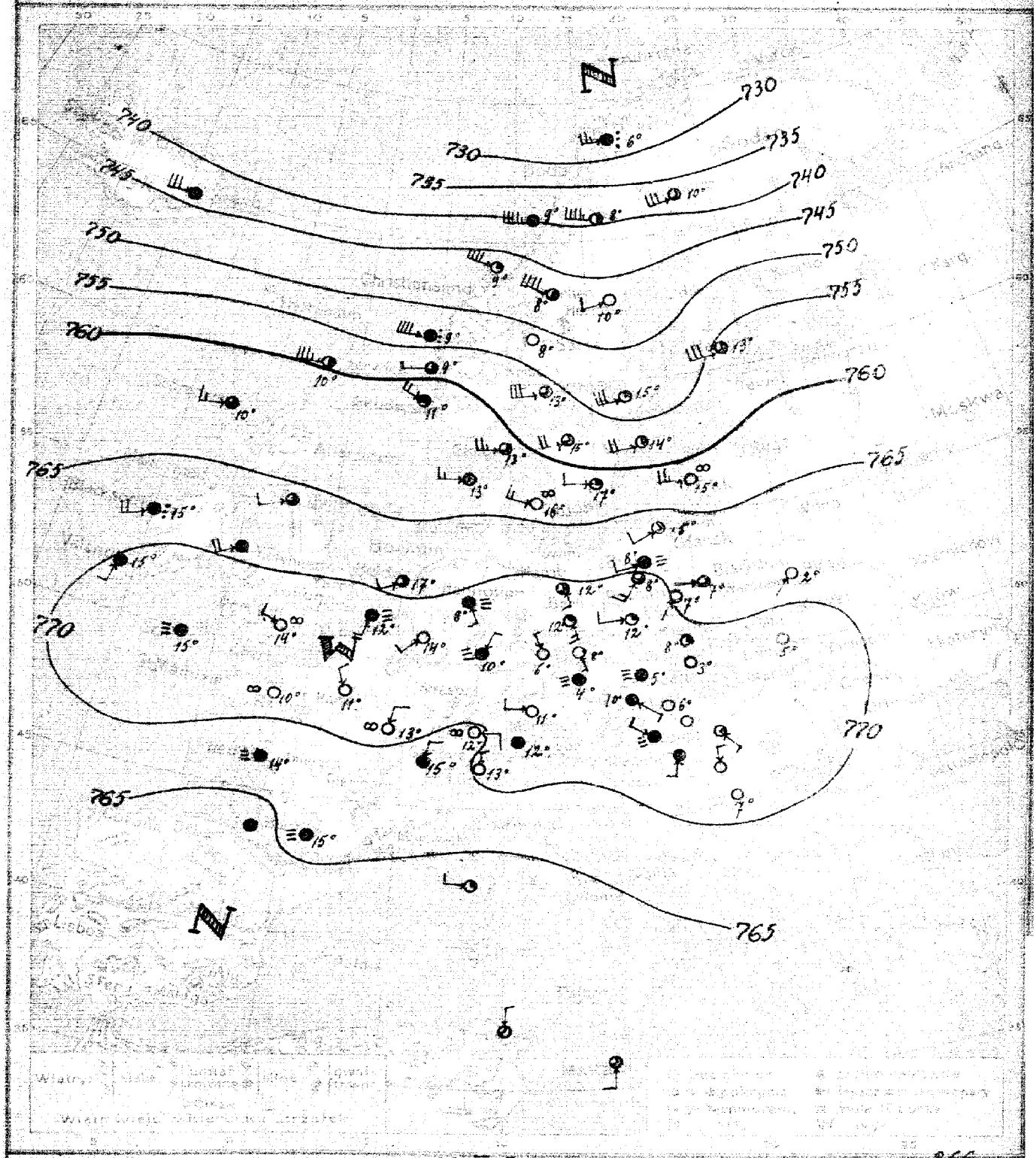

23. IX. [PIĄTEK] 266

ZACHMURZENIE ZMIENNE, RA-
NO MIEJSCAMI MGŁA, NIECO CHŁODNIEJ, WIATRY LOKALNE. —

23 IX F. L. 19 h. 30 m

Spostrzeżenia meteorologiczne z dnia dzisiejszego rano

	Stacja	Ciśnienie 700 mm.	Wiatr m/s	Zachmurzenie	Temp. °C.	Opady mm.	Temp. Max.	Temp. Min.
Polska	Wilno	-	-	-	-	-	-	-
	Pińsk	69.2	SW1	0	2	0	17	2
	Białystok							
	Brześć n/B							
	Łuków	-	-	-	-	-	-	-
	Warszawa	69.1	W1	3	7	0	20	5
	Łódź	69.8	SW1	0	7	0	20	5
	Lublin	-	-	-	-	-	-	-
	Lwów	71.6	Cisza	0	5	1	18	3
	Zakopane	73.6	Cisza	0	3	0	16	1
	Kraków	70.3	-	1	8	0	21	4
	Tarnów	-	-	-	-	-	-	-
	Poznań	70.2	SSW1	3	8	ślad	22	5
	Toruń	-	-	-	-	-	-	-
	Bydgoszcz	68.8	WSW1	mgła	8	0	21	8
	Chojnice	-	-	-	-	-	-	-
	Łeba	-	-	-	-	-	-	-
	Hel	-	-	-	-	-	-	-
	Puck	-	-	-	-	-	-	-
Bałt.	Gdańsk	65.1	SW4	3	15	0	20	10
Anglia	Lerwick	59.8	W14	2	10	3	-	-
	Stornoway	63.0	WSW6	3	60	0	-	-
	Aberdeen Pot	71.8	WNW4	mgła	14	ślad	-	-
	Holyhead	69.5	SW8	4	17	0	-	-
	Valentia	70.8	S2	4	15	1	-	-
	Scilly	71.4	Cisza	mgła	15	ślad	-	-
	Falmouth	66.0	SW4	3	18	0	-	-
Hol.	Ukkel	69.8	SW4	3	17	0	-	-
	Vlissingen	71.0	SSW2	mgła	12	ślad	-	-
Francja	Cap Gris Nez	66.8	Cisza	mgła	15	1	-	-
	St. Mathieu	-	-	-	-	-	-	-
	Paris	71.3	NNW2	0	11	0	-	-
	Dijon	70.8	NNE4	mgła	13	0	-	-
	Le Puy	66.6	Cisza	- " -	15	0	-	-
	Clermont	-	-	-	-	-	-	-
	Biarritz	68.0		mgła	14	0	-	-
	Toulouse	70.9	Cisza	- " -	10	0	-	-
Bel.	Nieuport							
	Bruxelles							
Niemcy	Keitum							
	Borkum							
	Hamburg							
	Swinemünde							
	Berlin	70.0	S2	3	12	0	24	7
	Dresden	71.4	S6	1	12	0	19	9
	Breslau	70.6	W4	1	12	0	20	6
	Frankfurt n/M	72.5	NE2	mgła	10	0	21	9
	Münchem	72.0	W2	0	11	0	19	8
	Hamburg	71.9	S2	mgła	8	0	21	8
Szwajc.	Geneve	69.3	NNE4	4	15	0	-	-
	Zürich	69.9	E4	mgła	12	0	-	-
	Lugano	70.2	N2	2	13	0	-	-
Dania	Kjöbenhavn	64.8	W6	mgła	16	ślad	-	-
	Skagen	66.3	WSW10	3	13		-	-
	Hanstholm	62.2	WSW8	4	13	0	-	-
	Blaavandshuk	-	-	-	-	-	-	-
	Hammerehus	-	-	-	-	-	-	-

	Stacja	Ciśnienie 700 mm.	Wiatr m/s	Zachmurzenie	Temp. °C.	Opady mm.	Temp. Max.	Temp. Min.
Szwecja	Stockholm	53.6	WSW12	1	15	0	-	-
	Hernösand	47.4	WSW8	0	10	0	-	-
	Haparanda	37.4	SW12	3	18	2	-	-
	Visby	57.7	WSW8	4	14	0	-	-
	Karlstad	56.6	WSW12	3	13	0	-	-
	Stariken	50.4	SW4	0	8	0	-	-
	Jönköping	57.3	WSW8	3	15	0	-	-
Norwegia	Bodö	53.2	SW18	dżdż	9	13	-	-
	Bröstöe	46.9	W16	1	9	-	-	-
	Bodö	39.8	WSW	4	9	8	-	-
	Skudesnes	59.9	W2	3	9	4	-	-
Finlandja	Helsinki	56.6	WSW12	3	12	0	-	-
	Sordavala	-	-	-	-	-	-	-
	Kuopio	-	-	-	-	-	-	-
	Wasa	-	-	-	-	-	-	-
	Sudenkylä	-	-	-	-	-	-	-
Estonja	Tallin (Reval)	-	-	-	-	-	-	-
	Dorpat	-	-	-	-	-	-	-
	Filsund	-	-	-	-	-	-	-
Rosja	Petrograd	-	-	-	-	-	-	-
	Moskwa	-	-	-	-	-	-	-
Austrja	Wien	72.3	SE2	mgła	9	3	13	5
	Feldkirch	72.4	NE2	0	10	0	19	12
	Innsbruck	72.6	Cisza	4	12	7	19	11
	Klagenfurt	-	-	-	-	-	-	-
Czechosłowacja	Praha	72.4	S2	0	8	ślad	20	6
	Eger (Cheb)	73.3	NNW2	0	6	- " -	20	3
	O Třebova	-	-	-	-	-	-	-
	Stara Dala	-	-	-	-	-	-	-
	Koszyce	-	-	-	-	-	-	-
	Preszów	72.9	Cisza	mgła	5	0	16	3
Węgry	Budapest	73.4	Cisza	0	9	ślad	20	6
	Szombathely	72.1	NW2	mgła	8	4	14	7
	Szeged	71.1	N2	0	9	0	19	7
Hiszp.	Madrid	-	-	-	-	-	-	-
	Coruna	-	-	-	-	-	-	-
	Palma	-	-	-	-	-	-	-
Włochy	Genova	-	-	-	-	-	-	-
	Firenze	-	-	-	-	-	-	-
	Ancona	-	-	-	-	-	-	-
	Roma	-	-	-	-	-	-	-
	Napoli	-	-	-	-	-	-	-
	Brindisi	-	-	-	-	-	-	-
	Maddalena	-	-	-	-	-	-	-
	Palermo	-	-	-	-	-	-	-
Bałkany	Beograd	-	-	-	-	-	-	-
	Bucuresti	-	-	-	-	-	-	-
	Sofia	-	-	-	-	-	-	-
	Konstantynopol	-	-	-	-	-	-	-
	Athènes	-	-	-	-	-	-	-
	Malta	63.4	S2	3				
Afryka	Tunis	-	-	-	-	-	-	-
	Alger	-	-	-	-	-	-	-
Stacje górskie	Sonnblick (3105)	-	-	-	-	-	-	-
	Zugspitze (2964)	-	-	-	-	-	-	-
	Säntis (2500)	-	-	-	-	-	-	-

Spostrzeżenia pilotowe.

Stacja	Godz.	Wiatr dolny	500	1000	1500	2000	2500	3000	3500	4000	4500	5000	Granica dolnej chmury	Rodzaj chmur	Uwagi
Warszawa	6[22]	Cis	W5	NNW7	NNW8	NW10	NW10	NW9	NW10	NNW6	N11	N10		Ac. Cu Hor. Cu	
Poznań	7[00]	SW3	W9	NNW13	NNW12	NNW12	NNW8	NNW8	NNW8	N11	-	-		-	

Ogólny stan atmosfery w dniu 23. IX. 1921 r.

Wyż barometryczny nad Francją, Czechosłowacją i nad Węgrami, głęboka depresja na dalekiej północy. W Polsce raczej dość pogodnie, wiatry z kierunków południowo - zachodnich. —

Wydawnictwo Państwowego Instytutu Meteorologicznego w Warszawie

wraz z danemi Głównej Wojskowej Stacji Meteorologicznej.

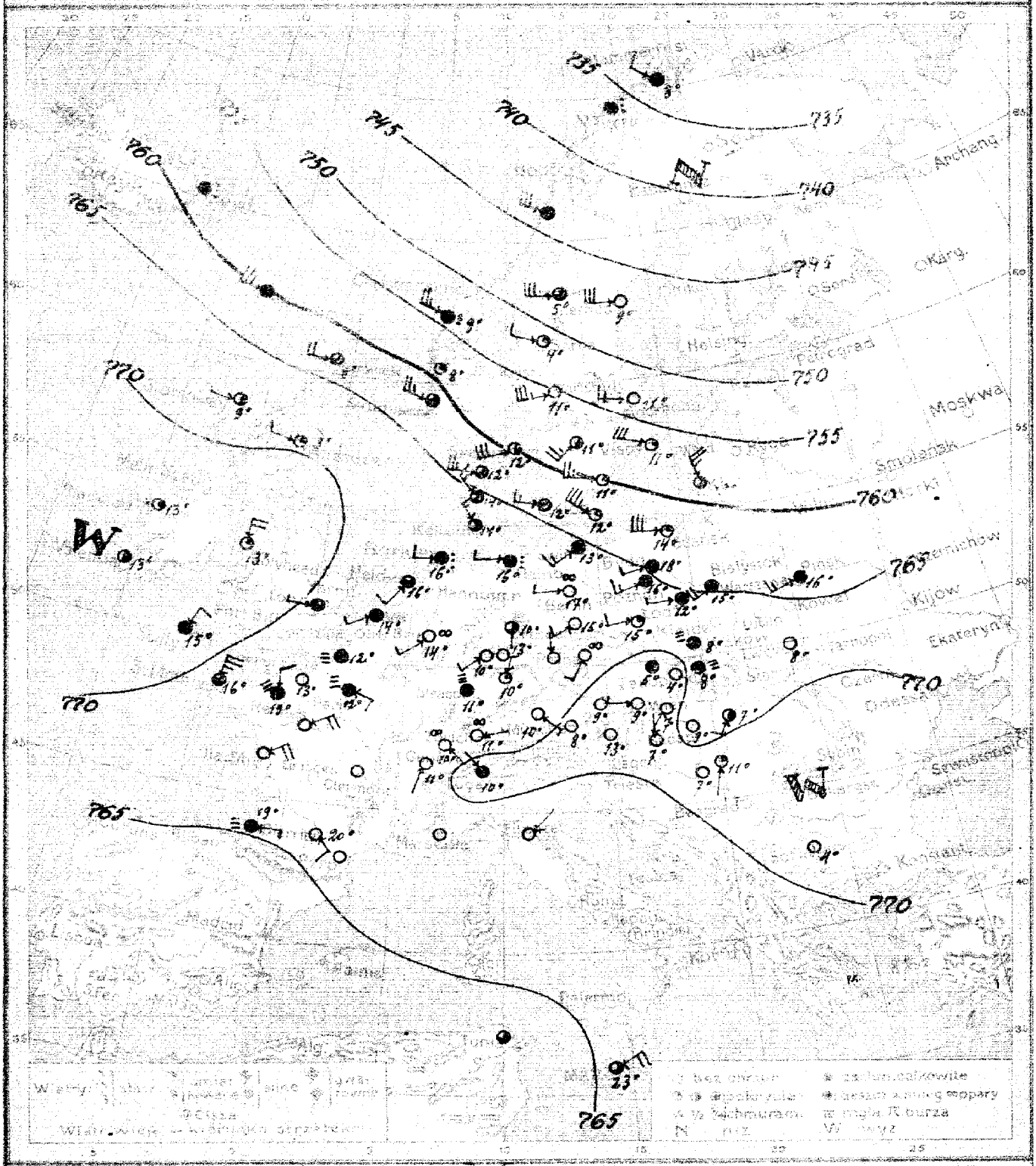

Warszawa. Mapa pogody z dnia 24. IX. [SOBOTA] 1921 r. z rano. Dziennik II. 267.

Przewidywany przebieg pogody w ciągu doby następnej ZACHMURZENIE ZMIENNE [NA POŁUDNIU POLSKI POGODNIEJ], MIEJSCAMI PRZELOTNY OPAD, TEMPERATURA BEZ WIĘKSZEJ ZMIANY, WIATRY ZACHODNIE. –

Wydano dnia 24. IX. 1921 r. o godz. 13h 30m.

Stk.

Spostrzeżenia meteorologiczne z dnia dzisiejszego rano

	Stacja	Ciśnienie 700 mm.	Wiatr	Zachmurzenie	Temp. °C.	Opady mm.	Temp. Max	Temp. Min.
Polska	Wilno							
	Pińsk	32.3	WSW 6	4	16	0	21	13
	Białystok							
	Brześć n/B							
	Łuków							
	Warszawa	64.9	W SW 4	4	15	0	21	14
	Łódź	65.9	W 2	7	12	0	21	13
	Lublin							
	Lwów	63.1	cisza	0	8	0	19	6
	Zakopane	72.1	cisza	mgła	8	3	22	6
	Kraków	69.0	-"-	-"-	6	0	22	6
	Tarnów	68.7	W 2	0	12	0	23	9
	Poznań	66.7	WSW 5	4	16	0	24	12
	Toruń	60.1	WSW 4	4	18	0	23	7
	Bydgoszcz	64.3	WSW 2	4	18	0	22	8
	Chojnice							
	Tczew							
	Hel							
	Puck							
Pom.	Gdańsk	62.5	n. 12	7	14	0	21	13
Anglia	Lerwick	69.0	W 8	3	0	7	-	-
	Stornoway	67.3	W 2	2	9	1	-	-
	Aberdeen W	70.2	NNW 2	4	-	-	-	-
	Holyhead	71.7	N 3	1	13	0	-	-
	Valentia	71.6	Cisza	2	13	Rad	-	-
	Scilly	71.1	NE 4	4	15	0	-	-
	Plymouth	69.7	WNW 4	1	9	0	-	-
Hol.	Helder	68.3	SW 2	l. mgła	11	0	-	-
	Vlissingen	68.9	WSW 2	-"-	14	Rad	-	-
Francja	Gris Nez	-	-	-	-	-	-	-
	St Mathieu	64.3	NE 4	2	13	0	20	13
	Paris	68.9	ESE 2	mgła	12	0	25	10
	Dijon	-	-	-	-	-	-	-
	Ile d'Aix	-	-	-	-	-	-	-
	Clermont	-	-	-	-	-	-	-
	Biarritz	65.2	ENE 2	mgła	19	0	-	-
	Nancy	68.8	N 2	-"-	19	0	26	10
	Strasbourg	69.4	Cisza	-"-	11	0	24	8
Bel.	Bruxelles	-	-	-	-	-	-	-
Niemcy	Keitum	66.1	NW 6	3	14	0	19	13
	Borkum	67.7	W 4	deszcz	16	0	19	14
	Hamburg	66.9	W 2	-"-	16	Rad	21	13
	Swinemünde	65.4	SW 6	4	14	7	22	13
	Berlin	67.4	W 2	l. mgła	17	0	23	13
	Dresden	68.5	WSW 4	0	15	0	22	11
	Breslau	67.2	W 4	1	15	0	23	8
	Frankfurt n/M	69.5	Cisza	0	13	0	23	10
	München	69.5	ESE 2	0	10	0	19	6
Szwajc.	Genève	68.4	SE 1	l. mgła	10	0	-	-
	Zurich	69.4	E 1	l. mgła	11	0	-	-
	Lugano	69.3	SSW 1	6	11	0	-	-
Dania	Kjöbenhavn	64.9	W 6	3	12	0	19	10
	Skagen	59.7	WSW 12	2	12	0	15	11
	Hanstholm	62.4	W 10	3	12	0	13	11
	Blaavandshuk	65.3	NW 6	3	14	0	16	13
	Hammershus	63.2	WNW 4	1	12	0	15	11

	Stacja	Ciśnienie 700 mm.	Wiatr	Zachmurzenie	Temp. °C.	Opady mm.	Temp. Max	Temp. Min.
Szwecja	Stockholm	53.2	W 6	1	11	3	-	-
	Hernösand	47.5	W 12	0	7	6	-	-
	Haparanda	37.7	WNW 9	2	7	0	-	-
	Visby	57.2	W 2	1	21	0	-	-
	Karlstad	65.4	WSW 4	1	11	0	-	-
	Stockholm	-	-	-	-	-	-	-
	Jönköping	-	-	-	-	-	-	-
Norwegia	Andenes	36.3	SW 10	deszcz	6	9	-	-
	Tromsö	31.2	NNW 4	4	3	Rad	-	-
	Bergen	53.9	-	1	8	5	-	-
	Skudesnäs	43.7	WNW 2	deszcz	6	Rad	-	-
Finlandya	Helsinki	-	-	-	-	-	-	-
	Sordavala	-	-	-	-	-	-	-
	Kuopio	-	-	-	-	-	-	-
	Wasa	-	-	-	-	-	-	-
	Sodankylä	-	-	-	-	-	-	-
Estonja	Tallin (Reval)	-	-	-	-	-	-	-
	Dorpat	-	-	-	-	-	-	-
	Filsand	-	-	-	-	-	-	-
Rosja	Petrograd	-	-	-	-	-	-	-
	Moskwa	-	-	-	-	-	-	-
Austrja	Wien	70.2	W 2	5	9	0	20	8
	Feldkirch	69.3	NE 4	0	9	0	20	8
	Innsbruck	70.8	Cisza	0	8	0	21	7
	Klagenfurt	70.7	-"-	0	13	0	18	7
Czechosłowacja	Praha	69.4	SSW 2	l. mgła	8	0	24	9
	Eger (Cheb)	70.7	NNW 2	0	6	Rad	21	4
	C Trebova	-	-	-	-	-	-	-
	Stara Data	70.1	SW 4	0	7	0	22	5
	Kossyce	-	-	-	-	-	-	-
	Prerow	70.8	Cisza	mgła	5	0	22	4
Węgry	Budapest	69.7	-"-	0	9	0	23	7
	Szombathely	70.3	-"-	0	7	0	20	0
	Szeged	72.5	SE	0	11	0	20	9
Hiszp.	Madrid	-	-	-	-	-	-	-
	Coruna	-	-	-	-	-	-	-
	Palma	-	-	-	-	-	-	-
Włochy	Genua	-	-	-	-	-	-	-
	Firenze	67.6	NE 1	0	-	-	-	-
	Ancona	-	-	-	-	-	-	-
	Roma	-	-	-	-	-	-	-
	Napoli	-	-	-	-	-	-	-
	Brindisi	-	-	-	-	-	-	-
	Maddalena	-	-	-	-	-	-	-
	Palermo	-	-	-	-	-	-	-
Bałkany	Beograd	-	-	-	-	-	-	-
	Bucuresti	-	-	-	-	-	-	-
	Sofja	70.8	Cisza	0	4	0	19	1
	Konstantynopol	-	-	-	-	-	-	-
	Athènes	-	-	-	-	-	-	-
Afryka	Malta	65.2	ENE 1	3	23	-	-	-
	Tunis	64.3	Cisza	0	-	-	-	-
	Alger	-	-	-	-	-	-	-
Stacje górskie	Sonnblick (3105)	-	-	-	-	-	-	-
	Jungfrau (3964)	-	-	-	-	-	-	-
	Säntis (2500)	-	-	-	-	-	-	-

Spostrzeżenia pilotowe.

Stacja	Godz.	Wiatr dolny	500	1000	1500	2000	2500	3000	3500	4000	4500	5000	Górna granica chmur	Rodzaj chmur	Uwagi
Warszawa	6	WSW 7	WNW 6	WNW 4	WNW 4	-	-	-	-	-	-	-	1225	-	-

Ogólny stan atmosfery w dniu 24.IX.1921 r.

Wyż barometryczny obejmuje południe i zachód Europy, niskie ciśnienie leży na północy Skandynawji. W Polsce chmurno, ciepło, wiatr z zachodu. —

Wydawnictwo Państwowego Instytutu Meteorologicznego w Warszawie

wraz z danemi Głównej Wojskowej Stacji Meteorologicznej.

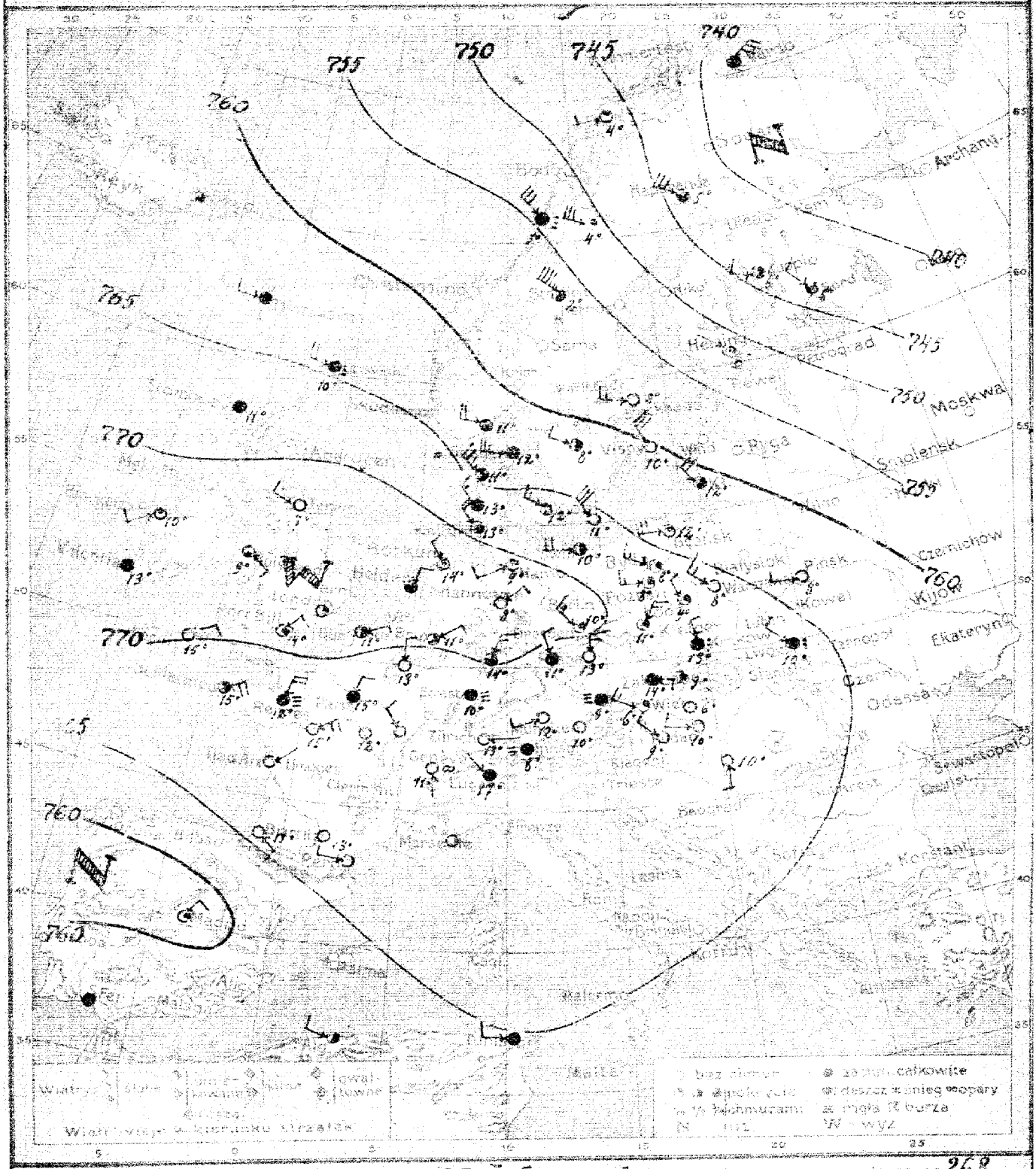

Warszawa: Mapa pogody z dnia 25. IX. [NIEDZIELA] 1921 r. Z rana Rocznik II. N. 268

Przewidywany przebieg pogody w ciągu doby następnej: POGODA ZMIENNA [DOŚĆ POGODNIE], MIEJSCAMI PRZELOTNE OPADY, TEMPERATURA MAŁO ZMIENIONA, WIATRY PÓŁNOCNO-ZACHODNIE. —

K. L.

Wydano dnia 25. IX. 1921 r. o godz. 13h 05m.

Spostrzeżenia meteorologiczne z dnia dzisiejszego rano

	Stacja	Ciśnienie 700 mm+	Wiatr	Zachmurzenie	Temp. °C.	Opady mm.	Temp. Max.	Temp. Min.
Polska	Wilno							
	Pińsk	62.3	W 5	O	8	5	20	5
	Białystok							
	Brześć n/B							
	Łuków							
	Warszawa	65.4	WSW 4	O	8	1	21	8
	Łódź	67.0	NW 2	1	9	2	21	8
	Lublin							
	Lwów	62.5	NW 4	dżdż	10	0	22	9
	Zakopane	67.5	cisza	H	12	0	21	9
	Kraków	67.5	NNW 2	dżdż	13	0	25	13
	Tarnów	68.1	NNW 2	— " —	11	Nad	25	11
	Poznań	68.5	W 2	7	9	Nad	23	6
	Toruń							
	Bydgoszcz	66.6	WNW 2	4	8	Nocą	20	7
	Chojnice							
	Tczew							
	Hel							
	Puck							
Wolne Miasto	Gdańsk	66.0	WSW 2	7	9	0	17	10
Anglia	Leuruck	64.3	W 3	deszcz	10	3		
	Stornoway	63.8	— " —	8	11			
	Aberdeen	72.3	— " —	7				
	Holy Head	72.1	SSW 2	7	9			
	Valentia	72.3	cisza	8	13	6		
	Scilly	73.2	ENE 4	mgła	15	Nocą		
	Falmouth	71.2	NW 2	6	9	3		
Holandia	Helder	67.7	NNE 2	3	10	Nocą		
	Vlissingen	71.5	NNE 3	4	13	3		
Francja	Gris Nez	67.5	ENE 2	2	11	6	18	10
	St Mathieu	68.4	ENE 3	3				
	Paris	69.6	NNE 4	4	15	0	25	12
	Dijon	69.1	calm	mgła	13	0		8
	St Alx	65.3	cisza	0				
	Clermont							
	Biarritz	63.7	SE 2	2	18	0	29	17
	Rochefort	68.9	NNE 2	mgła	12	6	25	12
	Strasbourg	68.1	cisza	1	10	0	23	8
Bel.	Bruxelles							
Niemcy	Helgoland	69.6	NNE 3	2	13	0	16	11
	Borkum	71.5	N 4	3	13	0	17	13
	Hamburg	70.2	W SW 4	7	9		11	7
	Swinemunde	69.6	W 3	2	10	0	12	8
	Berlin							
	Dresden	70.4	NW 1	1	10	0	13	6
	Breslau	68.2	NE 1	1	11	0	24	11
	Frankfurt n/M	70.1	NE 1	3	14	0	25	10
	München	68.1	WSW 2	0	12	0	19	8
Szwajc.	Genève	68.0	—	mgła	11	0	-	
	Zürich	68.1	E 1	0	13	0		-
	Lugano	69.0	NW 1	4	17	0		-
Dania	Kjöbenhavn	69.0	W 6	7	12	0	15	10
	Skagen	66.8	WNW 5	7	12	0	15	9
	Hanstholm	69.4	NW 6	7	11	0	13	7
	Blavandshuk	68.2	NW 5	4	13	0	14	12
	Hammershus	65.2	NW 4	mgła	11	0	14	9

	Stacja	Ciśnienie 700 mm+	Wiatr	Zachmurzenie	Temp. °C.	Opady mm.	Temp. Max.	Temp. Min.
Szwecja	Stockholm	58.4	W 6	6	8	0	-	-
	Hernösand	53.6	W 2	1	3	0	-	-
	Haparanda	43.2	W NW 12	3	5	0	-	-
	Visby	60.1	NW 12	2	10	0	-	-
	Karlstad	60.7	NW 12	1	10	0	-	-
	Storlien	-	-	-	-	-	-	-
	Jönköping	61.8	W 4	1	9	0	-	-
Norwegia	Andenes	43.7	W 2	deszcz	1	0	-	-
	Bronnö	54.7	NW 12	— " —	5	5	-	-
	Bergen	64.5	W 8	4	11	0	-	-
	Mudesnes	64.1	cisza	-	-	-	-	-
Finlandja	Helsinki	51.0	W NW 1	1	6	0	-	-
	Sorsavala	44.1	NW 4	3	6	0	-	-
	Kuopio	44.6	W 4	2	6	12	-	-
	Wasa	-	-	-	-	-	-	-
	Sodankylä							
Estonja	Tallin (Reval)							
	Dorpat							
	Filsand							
Rosja	Petrograd							
	Moskwa							
Austrja	Wien	57.3	NNW 2	1	6	0	23	11
	Feldkirch	69.7	E 2	0	8	0	18	3
	Innsbruck	70.0	calm	mgła	3	1	22	6
	Bodenbach	68.7	— " —	— " —	9	0	19	8
Czechosłowacja	Praha	69.6	N 2	0	12	0	26	13
	Eger (Cheb)	68.1	NNW 4	4	11	0	23	13
	C. Třebova							
	Stara Dala	66.8	calm	0	6	0	24	5
	Kaszyce							
	Preszów	66.1	E 2	4	15	0	24	8
Węgry	Budapest	66.2	W 2	0	10	0	26	8
	Szombathely	67.3	NW 2	0	9	0	22	9
	Szegzd	67.1	S 2	0	10	0	21	9
Hiszp.	Madrid							
	Carana							
	Palma							
Włochy	Genova							
	Firenze							
	Ancona							
	Roma							
	Napoli							
	Brindisi							
	Maddalena							
	Palermo							
Bałkany	Beograd							
	Bucaresti							
	Sofja							
	Konstantynopol							
	Athènes							
Afryka	Malta							
	Tunis							
	Alger							
Stacje górskie	Swinitzka (1305)							
	Engadyna (1964)	37.3	N 4	7	5	0	-	-
	Säntis (2500)	-	-	-	-	-		

Spostrzeżenia pilotowe.

Stacja	Godz.	Wiatr dolny	500	1000	1500	2000	2500	3000	3500	4000	4500	5000	Temperatura dolna Chmur.	Kierunek chmur.	Uwagi
Warszawa	7	W 4	W 2	NW 2	NW 1	W 1	W 1	-	-	-	-	-	1952		-

Stany frontów atmosfery w dniu 25. IX. 1927 r.

Wyż bałtycki rozciągający nad Anglią wraz przez Niemcy ku Polsce, niż nad Finlandją płytki nad Francją. Od Polski zachmurzenie zmienne na południowy wschód. Gdzieniegdzie zachodnie.

Wydawnictwo Państwowego Instytutu Meteorologicznego w Warszawie

wraz z danemi Głównej Wojskowej Stacji Meteorologicznej.

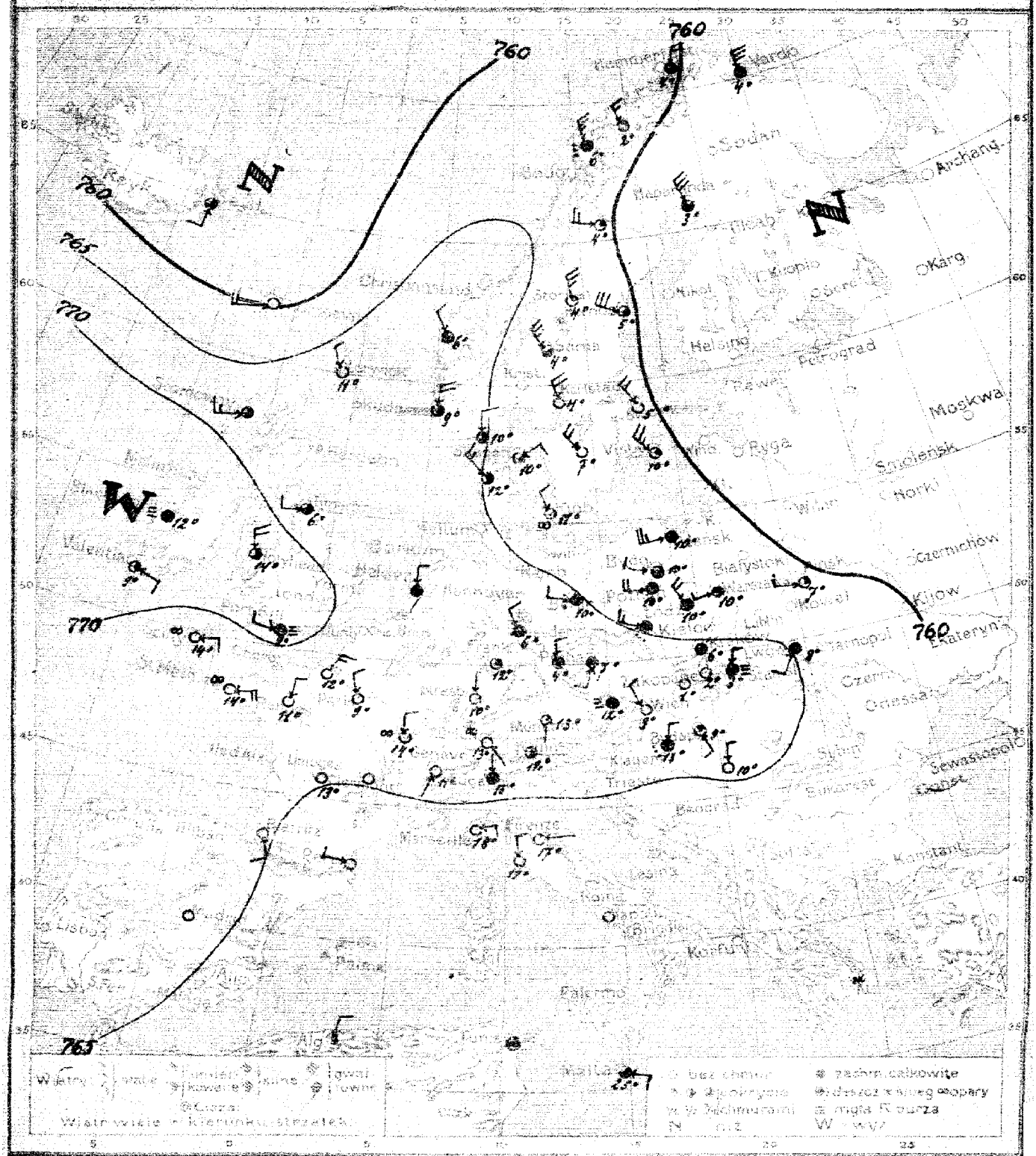

Warszawa. Mapa pogody z dnia 26.IX. [PONIEDZIAŁEK] 1921 r. 7 rano. Rocznik II. № 269.

Przewidywany przebieg pogody w ciągu doby następnej: PRZEWAŻNIE POCHMURNO, CHŁODNO, MIEJSCAMI DROBNE OPADY, UMIARKOWANE WIATRY Z KIERUNKÓW PÓŁNOCNO-ZACHODNICH. —

L. B.

Wydano dnia 26.IX. 1921 r. o godz. 12h 45m.

Spostrzeżenia meteorologiczne z dnia dzisiejszego rano

	Stacja	Ciśnienie 700 mm.	Wiatr m/s	Zachmurzenie	Temp. °C.	Opady mm.	Temp. Max	Temp. Min.
Polska	Wilno	-	-	-	-	-	-	-
	Pińsk	60.4	W 4	1	7	9	15	7
	Białystok							
	Brześć n/B							
	Łuków	61.3	W 4	4	9	0	15	-
	Warszawa	62.4	W SW 2	4	10	ślad	15	9
	Łódź	63.3	NW 6	4	10	0	15	9
	Lublin	-	-	-	-	-	-	-
	Lwów	65.0	SW 2	4	8	ślad	16	6
	Zakopane	68.7	cisza	0	2	2	13	0
	Kraków	65.7	- -	4	6	ślad	17	5
	Tarnów	65.6	W NW 6	10	9	- -	18	6
	Poznań	61.6	W 2	4	10	ślad	16	10
	Toruń	58.2	W 4	4	9	0	15	7
	Bydgoszcz	61.3	NNW 6	4	10	ślad	15	9
	Chojnice	-	-	-	-	-	-	-
	Tczew	-	-	-	-	-	-	-
	Hel	-	-	-	-	-	-	-
	Puck	-	-	-	-	-	-	-
WM	Gdańsk	61.0	W NW 6	deszcz	10	ślad	15	7
Anglia	Lerwick	58.2	NE 2	0	11	0	-	-
	Stornoway	60.3	W SW 4	3	-	6	-	-
	Aberdeen	-	-	-	-	-	-	-
	Holy Head	59.-	NW 9	3	14	0	-	-
	Valentia	60.5	E 2	4	14	0	-	-
	Scilly	58.6	ENE 4	8 mgła	14	0	-	-
	Yarmouth	59.1	W 6	3	5	0	-	-
Hol	Helder	62.7	N 4	4	-	-	-	-
	Vlissingen	-	-	-	-	-	-	-
Francja	Ouessant	56.0	W 8	0	-	-	-	-
	St. Mathieu	58.6	ENE 3	8 mgła	14	0	24	13
	Paris	62.5	NNW 2	0	9	0	23	8
	Dijon	62.1	N 2	8 mgła	14	0	25	11
	Ile d'Aix	-	-	-	-	-	-	-
	Clermont	-	-	-	-	-	-	-
	Biarritz	58.0	SE 4	0	-	-	-	-
	Lorient	59.5	NNE 2	0	11	0	23	10
	Strasbourg	62.1	N 1	0	10	0	21	10
Bel	Bruxelles	-	-	-	-	-	-	-
Niemcy	Kiel	-	-	-	-	-	-	-
	Bremen	-	-	-	-	-	-	-
	Hamburg	-	-	-	-	-	-	-
	Swinemünde	-	-	-	-	-	-	-
	Berlin	62.3	WNW 2	deszcz	10	1	18	7
	Dresden	-	-	-	-	-	-	-
	Breslau	60.9	W SW 3	deszcz	11	ślad	17	6
	Frankfurt n/M	58.1	cisza	1	12	0	21	2
	München	58.-	E 2	2	13	0	20	11
Szwajc.	Genève	62.2	SE 2	8 mgła	14	0	-	-
	Zürich	61.-	SE 1	-	13	0		
	Lugano	63.-	W 1	1	15	0		
Dania	Kjöbenhavn	63.1	E 2	8 mgła	12	1	14	10
	Skagen	64.3	N E 2	4	10	0	14	9
	Hanstholm	63.1	NW 6	3	12	3	13	10
	Blaavandshuk	62.-	N 2	deszcz	12	4	14	10
	Hammersbus							

	Stacja	Ciśnienie 700 mm.	Wiatr m/s	Zachmurzenie	Temp. °C.	Opady mm.	Temp. Max	Temp. Min
Szwecja	Stockholm	60.2	NW 8	0	5	0	-	-
	Hernösand	62.2	WNW 2	2	5	0		
	Haparanda	55.8	NNW 2	4	3	9		
	Wisby	61.0	NW 10	1	9	0		
	Karlstad	64.0	ENE 3	0	4	0		
	Storlien	-	-	-	-	-		
	Jönköping	64.1	NW 4	0	7	0		
Norwegia	Vardö	56.0	N 12	4	4	2		
	Bronnö	-	-	-	-	-		
	Bergen	67.5	N 2	0	6	-		
	Skudesnes	-	-	-	-	-		
Finlandja	Helsinki	-	-	-	-	-	-	-
	Sortavala	-	-	-	-	-	-	-
	Kuopio	-	-	-	-	-	-	-
	Wasa	-	-	-	-	-	-	-
	Sodankylä	-	-	-	-	-	-	-
Estonja	Pallin (Reval)	-	-	-	-	-	-	-
	Dorpat	-	-	-	-	-	-	-
	Filsand	-	-	-	-	-	-	-
Rosja	Petrograd							
	Moskwa							
Isl.	Seydisfiord	57.0	S 2	3	-	-	-	-
Austrja	Wien	56.8	NW 2	0	9	0	18	7
	Feldkirch	66.9	ENE 4	mgła	11	0	18	7
	Innsbruck	67.7	cisza	2	12	0	22	10
	Klagenfurt	-	-	-	-	-	-	-
Czechosłowacja	Praha	67.2	SSW 2	4	7	0	18	4
	Eger (Cheb)	69.2	N 2	4	4	0	17	1
	C. Trebova	-	-	-	-	-	-	-
	Stara Duba	66.1	SSW 2	0	5	0	24	3
Węgry	Budapest	65.3	SE 2	1	9	0	26	8
	Szombathely	65.2	NNE 2	deszcz	13	0	23	12
	Szeged	65.3	N 2	0	10	0	25	4
Hiszp.	Madryt	-	-	-	-	-	-	-
	Corunna	-	-	-	-	-	-	-
	Palma	-	-	-	-	-	-	-
Włochy	Genua	64.1	E 2	0	18	0		
	Firenze	63.8	SW	0	17	0	26	14
	Livorno	63.6	N 2	0	12	0	-	-
	Roma	-	-	-	-	-	-	-
	Napoli	-	-	-	-	-	-	-
	Brindisi	-	-	-	-	-	-	-
	Maddalena	-	-	-	-	-	-	-
	Palermo	-	-	-	-	-	-	-
Bałkany	Beograd	-	-	-	-	-	-	-
	Bucuresti	-	-	-	-	-	-	-
	Sofia	-	-	-	-	-	-	-
	Konstantynopol	-	-	-	-	-	-	-
	Athènes	-	-	-	-	-	-	-
	Malta	62.4	ESE 2	1	25	-		
Afryka	Tunis	63.1	cisza	4	-	-	-	-
	Alger	63.2	NNE 4	2	-	-	-	-
Stacje górskie	Sonnblick (3105)	-	-	-	-	-	-	-
	Zugspitze (2964)	56.5	NNW 4	1	2	-	-	-
	Säntis (2500)	-	-	-	-	-	-	-

Spostrzeżenia pilotowe.

Stacja	Godz.	Wiatr dolny	500	1000	1500	2000	2500	3000	3500	4000	4500	5000	Zasięg dobrej widzialności	Rodzaj chmur	Uwagi
Warszawa	-	-	-	NW 12	NW 16	-	-	-	-	-	-	-	1135	-	-

Opis stanu atmosfery w dniu 26.IX. 1921 r.

Depresja zatrzymała, klin wysoki środek lży nad Anglją, niża w postaci klina nad Atlantykiem. Nad Szwecją [illegible] zmiany nieznaczne.

Wydawnictwo Państwowego Instytutu Meteorologicznego w Warszawie

wraz z danemi Głównej Wojskowej Stacji Meteorologicznej.

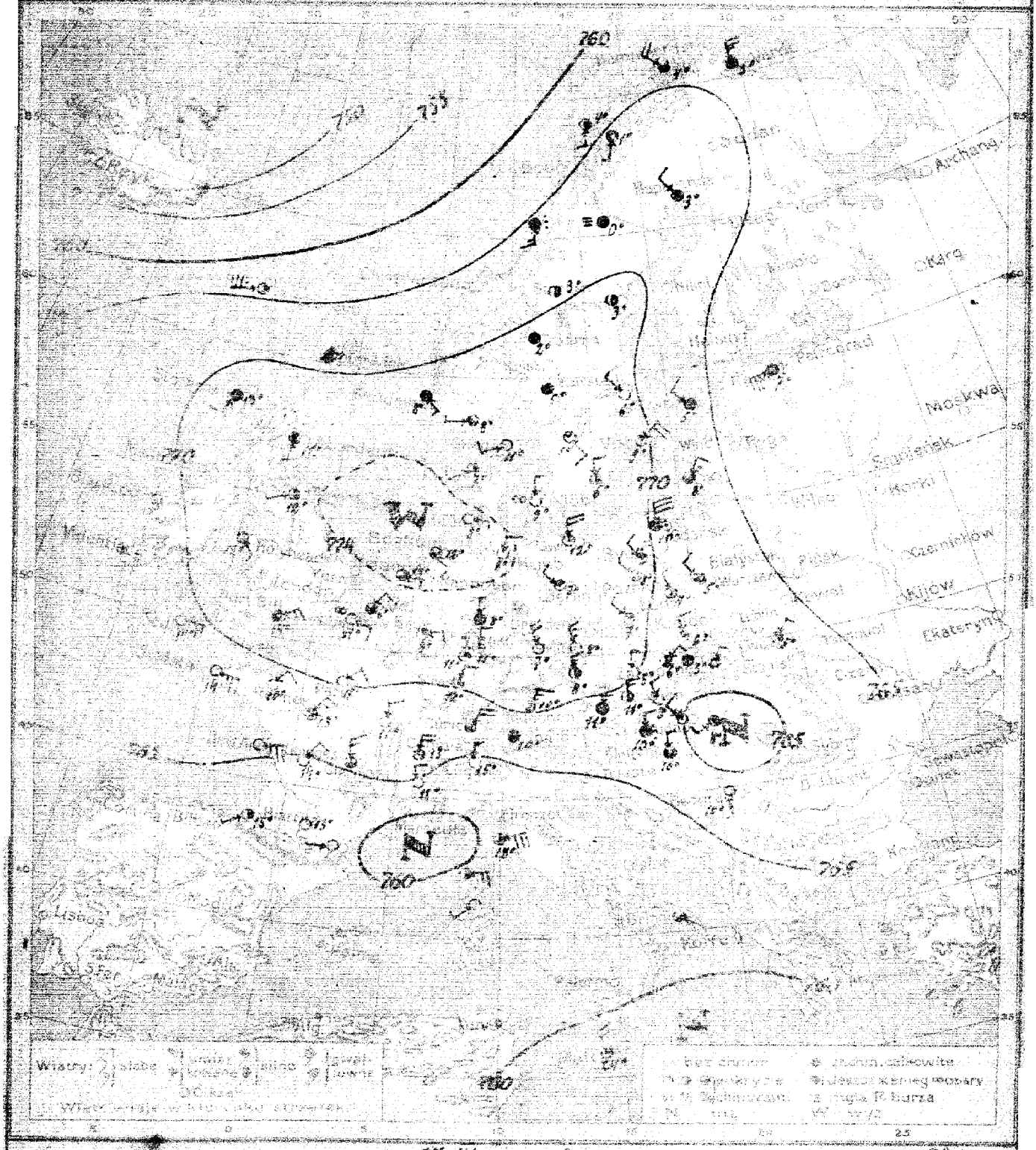

Warszawa. Mapa pogody z dnia 27 IX [wtorek] 1921 r. Rocznik II. Nr 270

Przewidywany przebieg pogody w ciągu doby następnej: Dość pogodnie, nocą [illegible] wiatry lokalne. –

F.L.

Wysłano dnia 27 IX 1921 r. o godz. 13h 30m

Spostrzeżenia meteorologiczne z dnia dzisiejszego rano

	Stacja	Ciśnienie 700 mm.	Wiatr m/s	Zachmurzenie	Temp. °C.	Opady mm.	Temp. Max.	Temp. Min.
Polska	Wilno	-	-	-	-	-	-	-
	Pińsk	-	-	-	-	-	-	-
	Białystok							
	Brześć n/B							
	Łuków	67.5	W 2	4	2	0	13	-
	Warszawa	68.3	NW 4	4	5	ślad	13	3
	Łódź	69.2	NNW 2	3	4	5	11	2
	Lublin	-	-	-	-	-	-	-
	Lwów	67.3	NE 2	2	5	9	10	2
	Zakopane	68.6	cisza	4	3	9	10	2
	Kraków	68.8	N 2	1	6	2	13	5
	Tarnów	68.8	N 2	1	5	8	11	5
	Poznań	71.8	NW 4	2	3	1	12	1
	Toruń	-	-	-	-	-	-	-
	Bydgoszcz	70.5	NW 4	1	5	1	14	3
	Chojnice	-	-	-	-	-	-	-
	Tczew	-	-	-	-	-	-	-
	Hel							
	Puck	68.6	N 12	3	11	0	13	8
Pol.	Gdańsk	69.4	NNW 14	3	9	1	14	8
Anglia	Lerwick							
	Stornoway	72.2	SW 4	4	13	0	-	-
	Aberdeen	72.3	S 4	3	11	0	-	-
	Hoy Head	72.3	SE 2	mgła	12	-	-	-
	Valentia	69.0	E 4	2	17	0	-	-
	Scilly	69.7	E 8	0	14	0	-	-
	Tynemouth	73.6	SW 2	4	12	-	-	-
Hol.	Helder	74.0	ESE 2	3	14	1	-	-
	Vlissingen	73.2	NE 4	3	11	0	-	-
Francja	Gris Nez	-	-	-	-	-	-	-
	St. Mathieu	68.5	ESE 10	0	14	0	24	13
	Paris	70.1	NE 4	1	11	0	20	9
	Dijon	67.3	NNE 4	0	11	0	22	9
	Ile d'Aix							
	Clermont	-	-	-	-	-	-	-
	Biarritz	64.0	SW 2	2	15	0	23	13
	Rennes	68.9	NE 4	0	10	0	25	9
	Strasbourg	70.1	NNE 4	1	12	0	22	12
Bel.	Bruxelles	-	-	-	-	-	-	-
Niemcy	Hamburg	74.4	E 2	0	8	0	15	6
	Borkum	74.3	SE 4	3	12	4	15	10
	Hamburg	74.4	NNE 4	0	8	ślad	14	6
	Swinemünde	72.3	N 8	1	12	5	14	11
	Berlin	72.8	NW 2	1	7	0	14	2
	Poznań	73.2	N 2	4	8	1	12	6
	Breslau	71.0	NW 4	1	7	3	12	2
	Frankfurt n/M	72.6	N 2	1	11	0	19	9
	München	70.3	NE 6	3	10	0	16	9
	KARLSRUHE	71.0	N 2	4	12	0	20	9
	MEMEL	67.9	NE 4	3	8	5	13	5
Szwajc.	Geneve	65.5	NNE 2	4	13	0	-	-
	Zürich	68.3	NE 2	3	10	0	-	-
	Lugano	64.4	N 2	0	15	0	-	-
Dania	Kopenhaun	72.3	N 2	1 mgła	9	0	-	-
	Skagen	72.5	WSW 4	1	11	0	-	-
	Hansholm	73.0	SW 2	3	7	0	-	-
	Blaavandshuk	-	-	-	-	-	-	-
	Hammershus	-	-	-	-	-	-	-

	Stacja	Ciśnienie 700 mm.	Wiatr m/s	Zachmurzenie	Temp. °C.	Opady mm.	Temp. Max.	Temp. Min.
Szwecja	Stockholm	70.9	NW 2	0	6	0	-	-
	Hernösand	70.2	cisza	2	3	0	-	-
	Haparanda	67.8	NW 4	4	3	0	-	-
	Wisby	70.5	NE 2	1	9	0	-	-
	Karlstad	72.7	cisza	4	5	0	-	-
	KALMAR	72.0	N 4	2	6	0	-	-
	Jönköping	73.2	SE 4	1	5	0	-	-
Norwegia	Andenes	63.8	S 2	3	4	1	-	-
	Bronö	65.3	S 6	deszcz	6	ślad	-	-
	Bergen	64.5	NW 8	3	4	2		
	Mandalsnes	-	-	-	-	-	-	-
Finlandja	Helsinki	-	-	-	-	-	-	-
	Sortavala	-	-	-	-	-	-	-
	Kuopio	-	-	-	-	-	-	-
	Wasa	-	-	-	-	-	-	-
	Sodankylä	-	-	-	-	-	-	-
Estonja	Tallin (Reval)	-	-	-	-	-	-	-
	Dorpat	-	-	-	-	-	-	-
	Filsand	-	-	-	-	-	-	-
Rosja	Petrograd	-	-	-	-	-	-	-
	Moskwa	-	-	-	-	-	-	-
Austrja	Wien	68.6	NNW 6	3	11	5	17	10
	Feldkirch	68.0	NE 4	4	11	1	17	10
	Innsbruck	68.5	cisza	4	10	6	21	10
	Klagenfurt	-	-	-	-	-	-	-
Czechosłowacja	Praha	71.7	NNW 6	0	8	1	14	7
	Eger (Cheb)	72.3	NNW 8	0	7	1	13	5
	C. Třebová	-	-	-	-	-	-	-
	Stara Dala	66.4	NW 2	0	8	ślad	20	7
	Rosnyce	-	-	-	-	-	-	-
	Preszów	69.9	N 2	0	8	ślad	15	7
Węgry	Budapest	64.7	NW 4	1	10	-	23	8
	Szombathely	67.4	N 4	deszcz	10	-	20	16
	Szeged	-	-	-	-	-	-	-
Hiszp.	Madrid	-	-	-	-	-	-	-
	Coruna	-	-	-	-	-	-	-
	Palma	-	-	-	-	-	-	-
Włochy	Genova	-	-	-	-	-	-	-
	Firenze	-	-	-	-	-	-	-
	Ancona	-	-	-	-	-	-	-
	Roma	-	-	-	-	-	-	-
	Napoli	-	-	-	-	-	-	-
	Brindisi	-	-	-	-	-	-	-
	Maddalena	62.9	SW 1	-	-	-	-	-
	Palermo	-	-	-	-	-	-	-
Bałkany	Beograd	-	-	-	-	-	-	-
	Bucuresti	-	-	-	-	-	-	-
	Sofie	-	-	-	-	-	-	-
	Konstantynopol	-	-	-	-	-	-	-
	Athènes	-	-	-	-	-	-	-
Strefa afrykańska	Malta	58.8	NNW 6	1	24	-	-	-
	Tunis	60.7	WSW 4	2	-	-	-	-
	Alger	62.0	cisza	1	-	-	-	-
	Szandilick (3105)	-	-	-	-	-	-	-
	Tuggurte (2960)	32.6	WNW 2	zmięg	-6	-	-	-
	Sandi (2300)	-	-	-	-	-	-	-

Spostrzeżenia pilotowe.

Stacja	Godz.	Wiatr/kier.	300	1000	1500	2000	2500	3000	3500	4000	4500	5000	Kierunek lotu chmur	Kierunek wiatru	Uwagi
Warszawa	6.30	NW 3	N 2.5	N 10	N 10.5	-	-	-	-	-	-	-	1995		

Ogólny stan atmosfery w dniu 27. IX. 1921 r.

Obszar wysokiego ciśnienia obejmuje Anglję, południową Skandynawję, Niemcy i Francję. W Polsce pogoda zmienna, wiatry z kierunków północno-zachodnich.

Wydawnictwo Państwowego Instytutu Meteorologicznego w Warszawie

wraz z danemi Głównej Wojskowej Stacji Meteorologicznej.

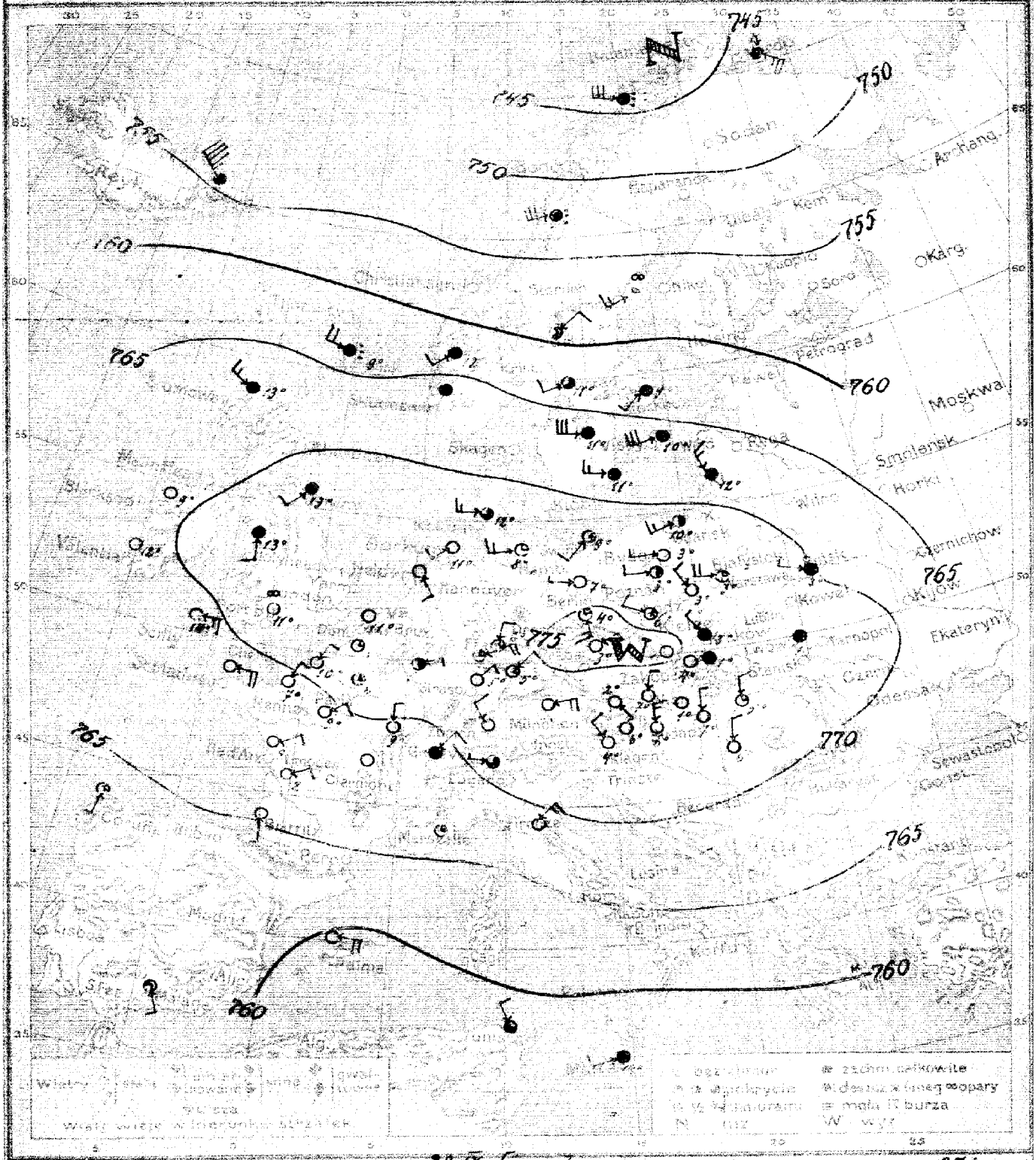

Warszawa. Mapa pogody z dnia 28 IX. [ŚRODA] 1921 r. Z rano. Rocznik II. Nr 271.

Przewidywany przebieg pogody w ciągu doby następnej: DOŚĆ POGODNIE, NOC ZIMNA [MIEJSCAMI PRZYMROZKI], DNIEM WIĘKSZY WZROST TEMPERATURY, SŁABE WIATRY LOKALNE [PRZEWAŻNIE Z KIERUNKÓW POŁUDNIOWYCH]

Wydano dnia 28 IX 1921 r. o godz. 12h. 30m. Stk

Spostrzeżenia meteorologiczne z dnia dzisiejszego rano

	Stacja	Ciśnienie 700 mm.	Wiatr	Zachmurzenie	Temp. °C.	Opady in mm.	Temp. Max.	Temp. Min.
Polska	Wilno	70.0	WNW 2	4	3	0	7	-1
	Prusk							
	Białystok							
	Brześć n/B	71.9	SW 2	4	3	0	13	-
	Łuków	73.0	W 8	1	3	1	13	1
	Warszawa	74.2	NW 4	0	3	0	11	2
	Łódź							
	Lublin							
	Lwów	73.7	cisza	4	1	1	10	-2
	Zakopane	74.3	cisza	4	1	3	7	0
	Kraków	74.4	NW 2	4	3	2	11	1
	Tarnów	74.8	WNW 2	4	3	1	11	0
	Poznań	74.7	W 2	2	3	0	15	2
	Toruń							
	Bydgoszcz	73.5	W 2	0	3	0	14	1
	Chojnice							
	Tczew							
	Hel							
	Puck	70.1	WSW 6	3	7	0	10	-
Niemcy	Gdańsk	74.4	WSW 6	2	10	0	13	6
Anglia	Lerwick	64.3	WNW 7	deszcz	9	1	-	-
	Stornoway	67.8	WNW 6	4	13	1		
	Aberdeen							
	Holy Head	71.3	SSE 4	4	13	0		
	Valentia	69.6	cisza	0	12	0	-	
	Scilly	69.6	E 6	0	14	9		
	Falmouth	71.0	SW 4	4	13	0	-	-
Hol.	Helder	72.6	SE 4	2				
	Vlissingen							
Francja	Ouessant	71.8	cisza	0	11	0	18	8
	St Nazaire	68.5	E 8	0	-	-	-	-
	Paris	71.6	cisza	1	6	0	21	4
	Dijon	69.8	N 2	1	9	0	19	6
	Ile d'Aix	66.6	ENE 4	0	9	0	24	7
	Clermont	72.2	ENE 2	3	9	0	18	4
	Biarritz							
	Nancy	69.3	NE 4	0	7	0	23	6
	Besançon	72.0	NE 4	0	5	0	19	4
	Strasbourg							
Bel.	Bruxelles	72.1	W 6	3	12	0	15	8
Niemcy	Keitum	73.1	SW 4	0	11	0	17	8
	Borkum	73.4	WSW 6	1	8	0	15	6
	Hamburg	72.7	SW 4	1	9	0	14	10
	Swinemünde	74.6	W 2	0	7	0	15	0
	Berlin	75.2	SSE 6	1	4	0	13	1
	Dresden	74.5	WNW 4	1	6	0	13	0
	Breslau	74.5	NNE 4	1	6	0	18	4
	Frankfurt n/M	74.0	E 8	0	3	0	14	0
	München	73.2	NE 2	1	5	0	17	5
	KARLSRUHE							
Szwajc.	Genève	69.6	NE 4	4	10	0		
	Zürich	70.1	NW 4	0	4	0		
	Lugano	70.5	W 2	3	14	0	-	-
Dania	Kjöbenhavn							
	Skagen							
	Horvstholm							
	Blaavandshuk							
	Hammershus							

	Stacja	Ciśnienie 700 mm.	Wiatr	Zachmurzenie	Temp. °C	Opady in mm.	Temp. Max.	Temp. Min.
Szwecja	Stockholm	64.6	SW 4	4	9	0	-	-
	Hernösand	57.6	SW 5	8	9	0	-	-
	Haparanda	50.8	WSW 2	4	-	-	-	-
	Wisby	65.6	WSW 2	4	16	0	-	-
	Karlstad	63.2	WSW 4	3	11	0	-	-
	Storlien	-	-	-	-	-	-	-
	Jönköping	66.3	W 2	4	11	0	-	-
Norwegia	Andenes	44.4	W 12	deszcz	7	-	-	-
	Bronnö	52.8	WSW 12	— " —	8	-	-	-
	Bergen	-	-	-	-	-	-	-
	Skudesnes	64.3	SW 4	4	12	-	-	-
Finlandja	Helsinki	-	-	-	-	-	-	-
	Sortavala	-	-	-	-	-	-	-
	Kaipio	-	-	-	-	-	-	-
	Wasa	-	-	-	-	-	-	-
	Sodankylä	-	-	-	-	-	-	-
Estonja	Tallin (Reval)	-	-	-	-	-	-	-
	Dorpat	-	-	-	-	-	-	-
	Filsand	-	-	-	-	-	-	-
Rosja	Petrograd	-	-	-	-	-	-	-
	Moskwa	-	-	-	-	-	-	-
Fr.	Szydlisfiord	54.0	NW 18	3	-	-	-	-
Austrja	Wiedeń	74.6	N 4	0	7	0	14	6
	Salzburg	73.9	SE 2	0	2	0	17	2
	Lokalizacja	74.1	cisza	0	6	0	13	5
	Innsbruck	73.8	NW 4	0	4	0	13	2
	Klagenfurt	75.8	ENE 2	0	3	0	14	1
Czechosłowacja	Praha	74.6	NNW 4	0	2	slad	10	2
	Hradec Králové	-	-	-	-	-	-	-
	Stará Paka	73.2	cisza	0	1	0	17	-1
	Kassyce	-	-	-	-	-	-	-
	Bucław	75.3	cisza	0	1	0	12	1
Węgry	Budapest	72.2	NE	0	7	0	20	6
	Szombathely	73.5	N 6	0	6	0	15	5
	Szeged	70.8	N 2	0	6	0	17	5
Hiszp.	Madrid	64.3	S 2	1	-	-	-	-
	Corunna	-	-	-	-	-	-	-
	Palma	-	-	-	-	-	-	-
Włochy	Genua	66.6	NE 6	0	-	-	-	-
	Florence	-	-	-	-	-	-	-
	Ancona	-	-	-	-	-	-	-
	Roma	-	-	-	-	-	-	-
	Napoli	-	-	-	-	-	-	-
	Brindisi	-	-	-	-	-	-	-
	Maddalena	-	-	-	-	-	-	-
	Palermo	-	-	-	-	-	-	-
Bałkany	Belgrad	-	-	-	-	-	-	-
	Bucuresti	-	-	-	-	-	-	-
	Sofia	-	-	-	-	-	-	-
	Konstantynopol	-	-	-	-	-	-	-
	Athènes	-	-	-	-	-	-	-
	Malta	55.0	WSW 4	4	13	-	-	-
Stacje górskie i Afryka	Tunis	59.4	NW 4	4	-	-	-	-
	Alger							
	Sarajewo (652)	34.5	ENE 6	1	-3	0	-	-
	Jungfrau (3964)							
	Santis (2504)							

Spostrzeżenia pilotowe.

Stacja	Ciśn.	Wiatr dolny	100	1000	1500	2000	2500	3000	3500	4000	4500	5000	Granica dopływu pary	Rodzaj chmur	Uwagi
Warszawa	65.5	W 3	NW 4.5	NW 4	NW 4.5	W 8.5	N 9	N 9	-	-	-	-	1500		

Ogólny stan atmosfery w dniu 20. IX. 1921 r.

Obszar wysokiego ciśnienia ogarnia cały środek Europy (Czechosłowacja). Niskie ciśnienie na północy Skandynawii. W Polsce dość pogodnie, chłodno, słabe wiatry z zachodu; nocą miejscami były przymrozki.

Wydawnictwo Państwowego Instytutu Meteorologicznego w Warszawie

wraz z danemi Głównej Wojskowej Stacji Meteorologicznej.

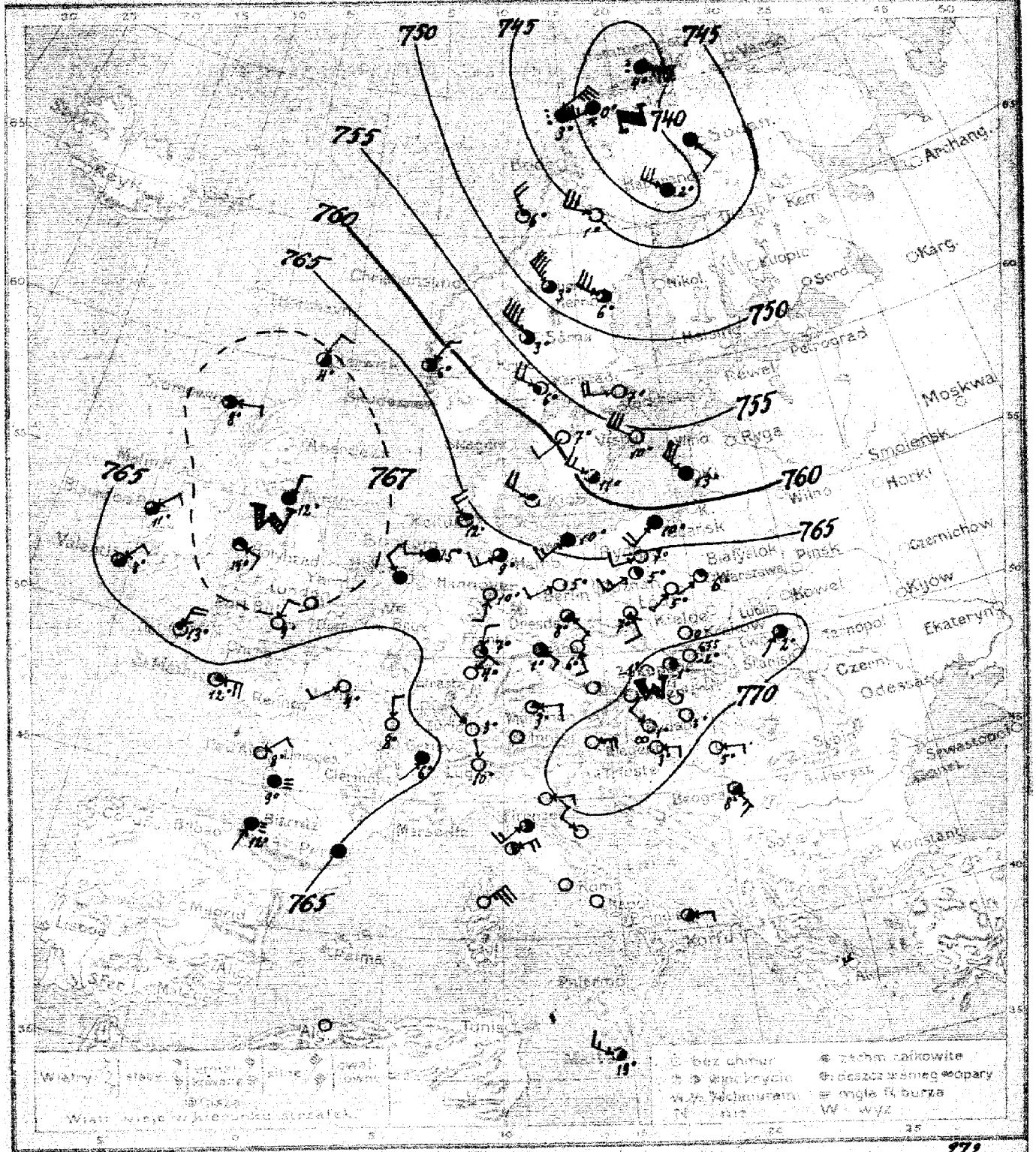

Warszawa. Mapa pogody z dnia 29. IX [CZWARTEK] 1921 r. Kraków Rocznik II. № 272.

Przewidywany przebieg pogody w ciągu doby następnej PRZEWAŻNIE POGODNIE, POTEM WZROST ZACHMURZENIA, CIEPLEJ, WIATRY Z KIERUNKÓW ZACHODNICH [OD SW DO NW].

K. L.

Wydano dnia 29. IX. 1921 r. o godz. 12h 30m.

Spostrzeżenia meteorologiczne z dnia dzisiejszego rano

	Stacja	Ciśnienie 100 mm+	Wiatr m/s	Zachmurzenie	Temp. °C	Opady mm.	Temp. Max.	Temp. Min.
Polska	Wilno	-	-	-	-	-	-	-
	Pińsk	-	-	-	-	-	-	
	Białystok	-	-	-	-	-	-	
	Brześć n/B	-	-	-	-	-	-	
	Łuków	65.9	S 2	3	7	0	13	-
	Warszawa	66.2	WSW 2	1	6	0	15	6
	Łódź	67.0	SW 2	0	5	0	13	4
	Lublin	-	-	-	-	-	-	-
	Lwów	70.4	SW 1	3	2	0	10	1
	Zakopane	67.5	Cisza	0	-2	0	10	-3
	Kraków	-	-	-	-	-	-	-
	Tarnów	69.6	W 2	0	3	0	13	0
	Poznań	66.7	SW 6	2	5	0	16	3
	Toruń	-	-	-	-	-	-	-
	Bydgoszcz	65.6	WSW 4	0	7	0	16	6
	Ostrowo	-	-	-	-	-	-	-
	Tczew	-	-	-	-	-	-	-
	Hel	-	-	-	-	-	-	-
	Puck	59.6	W 10	4	19	0	16	10
Wolne Miasto Gdańsk	Gdańsk	61.5	SW 1	4	10	0	18	9
Anglia	Lerwick	67.6	NNE 4	2	4	7	-	-
	Stornoway	67.5	E 2	3	8	8	-	-
	Aberdeen	67.8	Cisza	0	-	-	-	-
	Holy Head	68.0	ESE 4	3	14	0	-	-
	Valentia	65.9	NE 4	2	8	-	-	-
	Scilly	65.4	NNE 6	1	13	0	-	-
	Yarmouth	68.3	NNE 2	4	12	0	-	-
Holandia	Helder	67.0	NW 4	4	-	-	-	-
	Vlissingen	-	-	-	-	-	-	-
Francja	Cris Nez	-	-	-	-	-	-	-
	St Mathieu	64.5	E 8	1	12	0	-	-
	Pasis	62.5	WSW 2	0	4	0	-	-
	Dijon	64.5	N 6	0	8	0	-	-
	Hendaye	63.7	ENE 2	0	8	0	-	-
	Clermont	-	-	-	-	-	-	-
	Biarritz	62.8	SSW 1	mgła	12	0	25	10
	Rennes	-	-	-	-	-	-	-
	Strasbourg	-	-	-	-	-	-	-
Belgia	Bruxelles	-	-	-	-	-	-	-
Niemcy	Keitum	65.3	NNW 2	1	12	0	18	11
	Borkum	66.4	W 4	4	15	0	16	9
	Hamburg	65.4	WSW 6	3	9	0	17	8
	Swinemünde	63.9	SW 6	4	10	0	16	8
	Berlin	66.5	WSW 4	0	5	0	17	1
	Dresden	67.3	SE 4	2	8	0	16	4
	Breslau	66.9	SSE 4	1	7	0	16	2
	Frankfurt n/M	67.9	N 2	1	7	0	18	3
	München	67.8	E 4	1	3	0	12	-1
	Karlsruhe	67.5	NE 2	0	4	0	18	3
Szwajcaria	Genève	55.6	SSW 2	4	6	0	-	-
	Zürich	66.0	NW 1	0	3	0	-	-
	Lugano	66.1	N 2	0	10	0	-	-
Dania	Kjöbenhavn	61.8	WNW 4	7	11	2	-	-
	Skagen	-	-	-	-	-	-	-
	Hanscholm	-	-	-	-	-	-	-
	Blaavandshuk	-	-	-	-	-	-	-
	Hammershus	-	-	-	-	-	-	-

	Stacja	Ciśnienie 100 mm+	Wiatr m/s	Zachmurzenie	Temp. °C	Opady mm.	Temp. Max.	Temp. Min.
Szwecja	Stockholm	73.2	W 4	0	7	0	-	-
	Hernösand	47.2	NW 5	3	6	Ślad	-	-
	Haparanda	36.6	NW 2	4	2	2	-	-
	Wisby	55.8	NW 6	0	10	0	-	-
	Karlstad	37.2	NW 4	1	6	0	-	-
	Storlien	-	-	-	-	-	-	-
	Jönköping	59.3	SW 2	0	7	0	-	-
Norwegia	Andenes	40.8	NNE 4	dżdż.	3	7	-	-
	Bronnö	41.3	NNW 3	2	6	-	-	-
	Bergen	63.6	NNE 6	3	6	14	-	-
	Skudesnes	-	-	-	-	-	-	-
Finlandja	Helsinki	-	-	-	-	-	-	-
	Seurvala	41.7	SW 6	2	3	6	-	-
	Kuopio	-	-	-	-	-	-	-
	Wasa	41.2	WNW 4	3	7	6	-	-
	Seiankylä	43.3	SE 4	4	1	0	-	-
Estonja	Tallin (Reval)	-	-	-	-	-	-	-
	Dorpat	-	-	-	-	-	-	-
	Filsand	-	-	-	-	-	-	-
Rosja	Petrograd	-	-	-	-	-	-	-
	Moskwa	-	-	-	-	-	-	-
Austrja	Wien	70.0	Cisza	0	2	0	14	1
	Feldkirch	67.3	E 4	0	3	0	14	3
	Innsbruck	69.3	Cisza	0	1	0	15	1
	Klagenfurt	71.1	E 8	0	-5	0	-1	-6
Czechosłowacja	Praha	68.7	SSE 2	0	6	0	16	2
	Eger (Cheb)	68.2	SE 2	3	1	Ślad	12	-2
	C Třebova	-	-	-	-	-	-	-
	Stara Dala	70.5	Cisza	0	0	0	16	-2
	Koszyce	-	-	-	-	-	-	-
	Preszo	70.4	Cisza	0	-1	0	14	-2
Węgry	Budapest	70.1	Cisza	0	3	0	18	2
	Szombathely	70.3	NW 4	0	1	0	15	0
	Szeged	68.7	E 2	0	5	0	15	3
Hiszp.	Madrid	-	-	-	-	-	-	-
	Coruna	-	-	-	-	-	-	-
	Palma	-	-	-	-	-	-	-
Włochy	Genowa	-	-	-	-	-	-	-
	Florence	62.7	NE 4	3	-	-	-	-
	Ancona	63.8	NW 2	0	-	-	-	-
	Roma	-	-	-	-	-	-	-
	Napoli	-	-	-	-	-	-	-
	Brindisi	59.0	E 1	-	-	-	-	-
	Maddalena	62.4	NE 14	1	-	-	-	-
	Palermo	-	-	-	-	-	-	-
Bałkany	Beograd	67.8	SE 6	2	8	0	13	8
	Bucarest	-	-	-	-	-	-	-
	Sofia	-	-	-	-	-	-	-
	Konstantynopol	-	-	-	-	-	-	-
	Athènes	-	-	-	-	-	-	-
Wyspy	Malta	61.2	WNW 2	2	19	-	-	-
	Tunis	59.9	W 4	2	-	-	-	-
	Alger	63.9	Cisza	0	-	-	-	-
Stacje górskie	Stambulick (310 m)	-	-	-	-	-	-	-
	Zugspitze (2964)	-	-	-	-	-	-	-
	Sonnlst (3500)	-	-	-	-	-	-	-

Spostrzeżenia pilotowe.

Stacja	Godz.	Wiatr	500	1000	1500	2000	2500	3000	3500	4000	4500	5000	Granica dalszej chmury	Pogląd z góry	Uwagi
Warszawa	6.42	WSW 2	W 3	W 3	W 13	W 13	W 12.5	W 14	W 12	W 11.5	W 10.5	-	-	4000	-	-
Poznań	.	SSW 3	W 13	NW 11	W 11	W 13	W 12	WSW 10	WSW 12	WSW 14	WSW 14	WSW 16	WSW 12	5200	-	-

Ogólny stan atmosfery w dniu 29. IX. 1921 r.

Głęboka depresja nad Skandynawją północną, wyż nad Anglją, drugi nad Austrją i Węgrami. W Polsce przeważnie pogodnie, miejscami przymrozki, wiatry południowo-zachodnie.

Wydawnictwo Państwowego Instytutu Meteorologicznego w Warszawie

wraz z danemi Głównej Wojskowej Stacji Meteorologicznej.

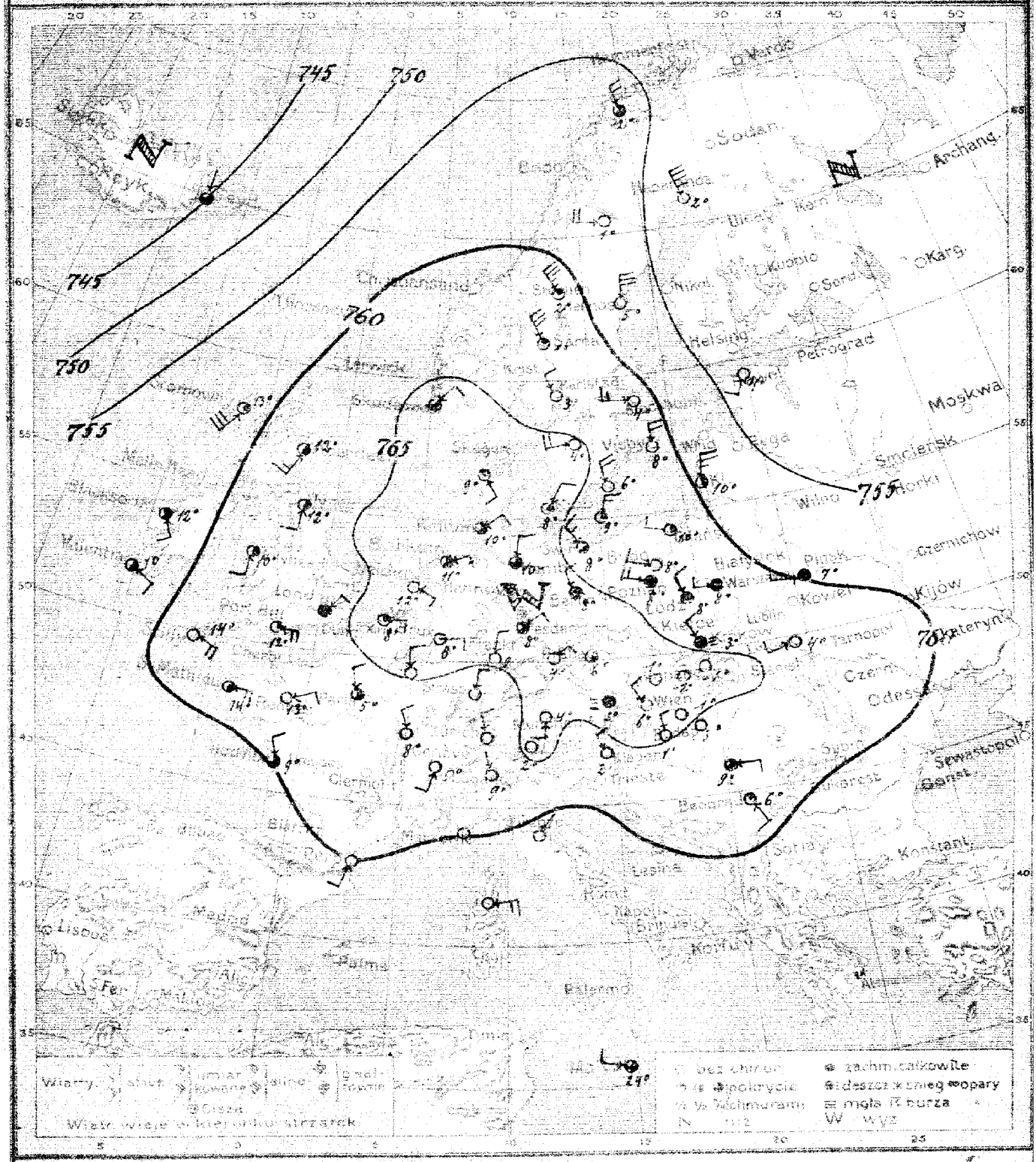

Warszawa. Mapa pogody z dnia 30.IX [PIĄTEK] 1921 r. Tarnow. Rocznik II. Nr 2.

Przewidywany przebieg pogody w ciągu doby następnej ZACHMURZENIE ZMIENNE, CHŁODNO, WIATRY ZACHODNIE I PÓŁNOCNO-ZACHODNIE.

L. B.

Wydano dnia 30.IX. 1921 r. o godz. 12h 30m.

Spostrzeżenia meteorologiczne z dnia dzisiejszego rano

	Stacja	Ciśnienie 700 mm+	Wiatr	Zachmurzenie	Temp. °C.	Opady mm.	Temp. Max.	Temp. Min.
Polska	Wilno							
	Pińsk	59.8	W 4	4	4	0	16	4
	Białystok	-	-	-	-	-	-	-
	Brześć n/B	-	-	-	-	-	-	-
	Łuków	-	-	-	-	-	-	-
	Warszawa	62.7	W 2	4		0	17	8
	Łódź	63.5	NW 4	4	8	0	16	7
	Lublin	-	-	-	-	-	-	-
	Lwów	64.1	WSW 2	0		0	15	2
	Zakopane	66.9	Cisza	0	1	0	14	-1
	Kraków	-	-	-	-	-	-	-
	Tarnów	64.9	W 2	4	5	0	18	4
	Poznań	64.8	WNW 6	4	8	0	18	5
	Toruń	-	-	-	-	-	-	-
	Bydgoszcz	63.8	WNW 4	0	8	0	17	5
	Chojnice	-	-	-	-	-	-	-
	Tczew	-	-	-	-	-	-	-
	Hel	-	-	-	-	-	-	-
	Płock	-	-	-	-	-	-	-
Niem.	Gdańsk	63.1	WNW 4	1	10	0	14	7
Anglia	Lerwick N	64.5	NE 2	4	-	-	-	-
	Stornoway	59.2	SSW 2	1	13	0	-	-
	Aberdeen	63.3	SSW 6	2	12	0	-	-
	Point Head	62.3	SSE 4	2	10	0	-	-
	Valentia	59.1	ESE 2	2	10	0	-	-
	Scilly	60.6	E 6	0	14	0	-	-
	Yarmouth	64.7	S 4	2	12	0	-	-
Hol.	Helder	66.6	ESE 4	0	12	0	-	-
	Vlissingen	65.5	E 4	1	9	slad	-	-
Francja	Cap Nez	-	-	-	-	-	-	-
	St Mathieu	60.4	W 6	2	14	0	22	12
	Paris	63.5	NNW 2	2	5	0	23	3
	Dijon	62.9	NNW 2	0	8	0	21	3
	Ile d'Aix	60.0	NNW 3	3	9	0	27	6
	Clermont	-	-	-	-	-	-	-
	Biarritz	-	-	-	-	-	-	-
	Rennes	61.1	ENE 2	2	13	0	20	2
	Strasbourg	64.4	NNE 2	0	6	0	17	2
Bel.	Bruxelles	-	-	-	-	-	-	-
Niemcy	Keitum	66.4	NE 4	3	10	0	14	9
	Borkum	66.9	ENE 4	3	11	1	17	11
	Hamburg	66.6	NNE 2	3	10	slad	15	9
	Swinemünde	64.5	NW 6	2	8	0	13	7
	Berlin	66.1	NNW 2	4	8	0	16	6
	Dresden	-	-	-	-	-	-	-
	Breslau	-	-	-	-	-	-	-
	Frankfurt n/M	65.6	NNE 2	0	9	0	19	5
	München	65.1	S 4	0	4	0	-	-
	Karlsruhe	65.1	NE 2	0	4	0	19	3
Szwajc.	Genève	62.3	SSW 2	0	5	0	-	-
	Zürich	63.4	N 2	0	5	0	-	-
	Lugano	62.8	NNW 1	0	9	0	-	-
Dania	Kjöbenhavn	65.2	NE 2	1	8	0	12	4
	Skagen	-	-	-	-	-	-	-
	Hanstholm	65.0	SE 2	1	9	0	11	5
	Blaavandshuk	65.3	WSW 4	2	9	0	11	2
	Hammerhus	64.4	NNE 6	1	9	0	12	7

	Stacja	Ciśnienie 700 mm+	Wiatr	Zachmurzenie	Temp. °C.	Opady mm.	Temp. Max.	Temp. Min.
Szwecja	Stockholm	61.1	W 6	0	4	0	-	-
	Hernösand	59.0	N 12	0	5	0	-	-
	Haparanda	51.6	NNW 6	0	2	0	-	-
	Visby	60.6	NE	0	8	0	-	-
	Karlstad	64.1	NW 4	0	3	0	-	-
	Storlien	-	-	-	-	-	-	-
	Jönköping	65.3	WSW 2	0	4	0	-	-
Norwegia	Andenes	-	-	-	-	-	-	-
	Bronnö	-	-	-	-	-	-	-
	Bergen	-	-	-	-	-	-	-
	Mandalen	66.5	NE 4	3	-	-	-	-
Finlandja	Helsinki	-	-	-	-	-	-	-
	Sortavala	-	-	-	-	-	-	-
	Kuopio	-	-	-	-	-	-	-
	Wasa	-	-	-	-	-	-	-
	Sodankylä	-	-	-	-	-	-	-
Estonja	Tallin (Reval)	52.4	SW 4	0	4	2	-	-
	Dorpat	-	-	-	-	-	-	-
	Filsand	-	-	-	-	-	-	-
Rosja	Petrograd	-	-	-	-	-	-	-
	Moskwa	-	-	-	-	-	-	-
Niem.	Szydlisfiord	45.0	N 1	3	-	-	-	-
Austrja	Wien	65.2	NW 4	0	6	0	15	2
	Feldkirch	63.8	Cisza	0	5	0	16	3
	Innsbruck	66.2	- " -	0	2	0	18	1
	Klagenfurt	64.1	NW 4	1	2	0	11	2
Czechosłowacja	Praha	65.9	cisza	2	6	0	13	3
	Eger (Cheb)	66.3	ENE 2	0	4	0	16	1
	O. Lesova	-	-	-	-	-	-	-
	Stará Paka	65.0	Cisza	0	-1	0	17	-2
	Nosice	-	-	-	-	-	-	-
	Prerau	65.7	Cisza	0	-1	0	17	-2
Węgry	Budapest	64.2	cisza	0	3	0	19	2
	Kombathely	64.9	N 2	0	1	0	15	-1
	Szeged	64.0	E 2	2	9	0	18	8
Hiszp.	Madryd	-	-	-	-	-	-	-
	Corunna	-	-	-	-	-	-	-
	Palma	-	-	-	-	-	-	-
Włochy	Genua	-	-	-	-	-	-	-
	Florencja	59.4	NE 1	0	-	-	-	-
	Ancona	-	-	-	-	-	-	-
	Roma	-	-	-	-	-	-	-
	Neapol	-	-	-	-	-	-	-
	Brindisi	-	-	-	-	-	-	-
	Maddalena	-	-	-	-	-	-	-
	Palermo	-	-	-	-	-	-	-
Bałkany	Belgrad	-	-	-	-	-	-	-
	Bucuresti	-	-	-	-	-	-	-
	Sofia	-	-	-	-	-	-	-
	Konstantynopol	-	-	-	-	-	-	-
	Athènes	-	-	-	-	-	-	-
	Malta	59.3	SE NW 6	2	-	-	-	-
Afryka	Tunis	-	-	-	-	-	-	-
	Alger	-	-	-	-	-	-	-
Stacje górskie	Stanisic (3905)	-	-	-	-	-	-	-
	Zugspitze (2964)	-	-	-	-	-	-	-
	Säntis (2500)	63.5	NE 2	1	2	0	-	-

Spostrzeżenia pilotowe.

Stacja	Godz.	Wiatr/kier	500	1000	1500	2000	2500	3000	3500	4000	4500	5000	Granica adiat. chmur	Podst. cb. chmur	Uwagi
Warszawa	6.15	WNW 2	NW 2	NW 2	NW 3.5	NW 4	-	-	-	-	-	-	1600	-	-
				-											

Ogólny stan atmosfery w dniu 30. IX. 1921 r.

Głęboka depresja, która w dniu wczorajszym leżała nad północną Finlandją, wypełnia się. Wysokie ciśnienie nad północnemi Czechosłowacją i Austrją. Nowa depresja leży nad Islandją. W Polsce pochmurno, wiatry zachodnie i północno-zachodnie.

Wydawnictwo Państwowego Instytutu Meteorologicznego w Warszawie

wraz z danemi Głównej Wojskowej Stacji Meteorologicznej.

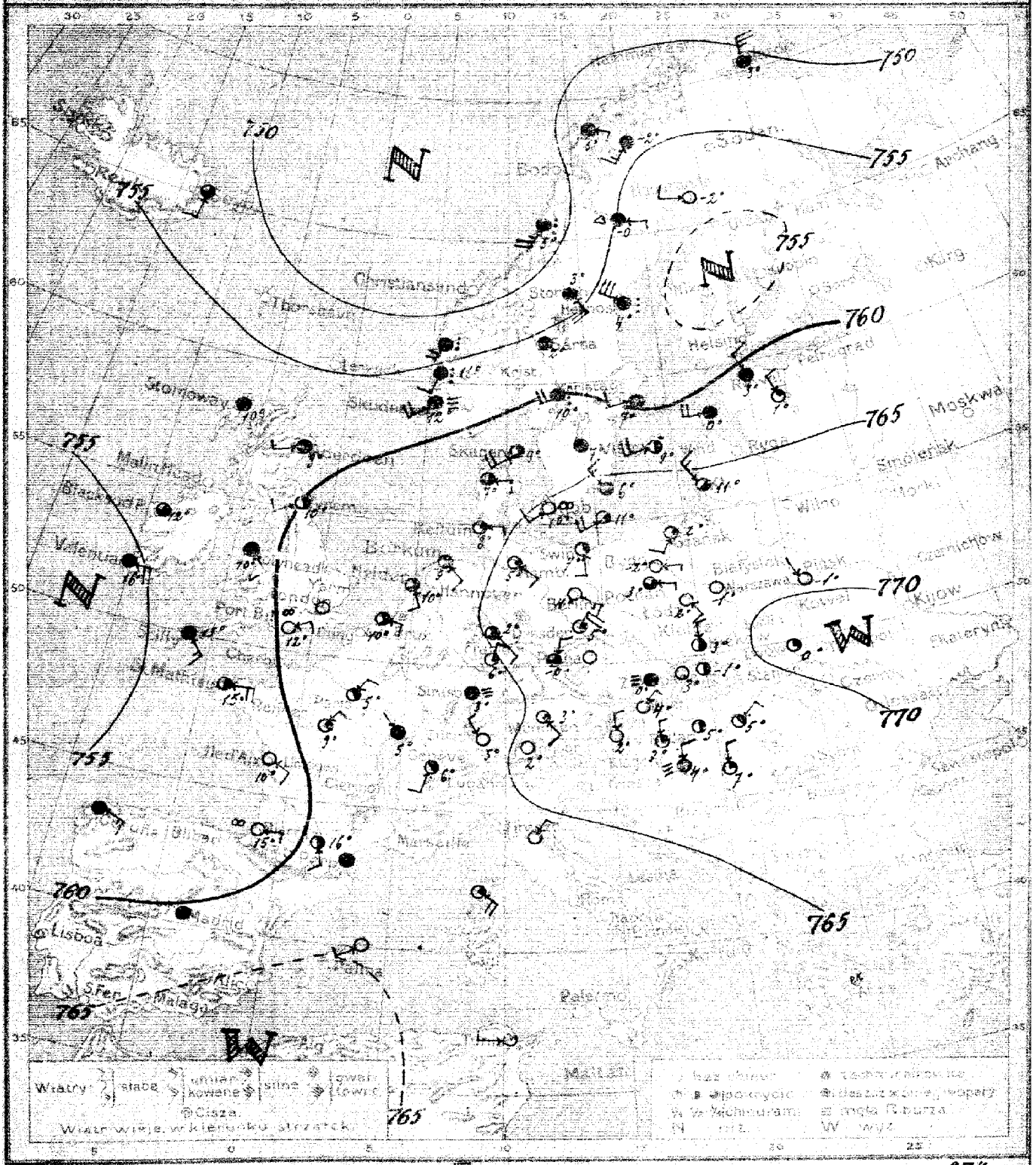

Warszawa. Wypis pogody z dnia 1. X. [SOBOTA] 1921 r. Nr. 274.

Przewidywany przebieg pogody w ciągu doby następnej: DOŚĆ POGODNIE, NOCĄ PRZYMROZEK, WIATRY POŁUDNIOWO-WSCHODNIE.

F. L.

Wydano dnia 1 X 1921 r. o godz. 13 h. 30 m.

Spostrzeżenia meteorologiczne z dnia [illegible] rano.

	Stacja	Ciśnienie 700 mm +	Wiatr m/s	Zachmurzenie	Temp. °C	Opady mm.	Temp. Max	Temp. Min
Polska	Wilno	.	.	.	.	.	.	.
	Pińsk	69.2	NW 1	0	-1	0	14	3
	Budapeszt							
	Brześć n/B							
	Łuków	70.2	SW 2	0	-1	0	13	-
	Warszawa	69.7	cisza	0	-1	0	13	-3
	Łódź	69.4	SE 2	0	2	0	12	1
	Lublin	.	.	.	.	.	.	.
	Lwów	70.8	cisza	1	0	0	12	-2
	Zakopane	70.4	cisza	2	-1	0	13	-2
	Kraków	69.1	N 2	2	3	0	12	-2
	Tarnów	70.1	E 2	1	1	0	12	-1
	Poznań	68.7	E 2	3	3	zład.	14	2
	Toruń	64.2	E 1	1	2	0	14	-3
	Bydgoszcz	62.0	E 2	0	-2	0	14	-4
	Chojnice	.	.	.	.	.	.	.
	Tczew	.	.	.	.	.	.	.
	Hel	.	.	.	.	.	.	.
	Park	.	.	.	.	.	.	.
Wolne Miasto	Gdańsk	68.1	SSW 4	1	7	0	19	2
Anglia	Lerwick	.	.	.	.	.	.	.
	Stornoway	58.0	cisza	4	10	4	.	.
	Aberdeen	61.7	— " —	3	.	.	.	.
	Holyhead	59.3	SE 4	4	10	1	.	.
	Valentia	54.8	E 3	4	16	1	.	.
	Scilly	57.8	SE 6	4	15	0	.	.
	Jarmouth	60.0	SW 4	2	10	0	.	.
Holandja	Helder	62.5	SSE 2	3	10	0	-	-
	Vlissingen	62.1	ESE 2	3	10	0	.	.
Francja	Gris Nez	.	.	.	.	.	.	.
	St Mathieu	58.4	E 3	2	15	2	.	.
	Paris	61.2	NE 2	2	E	0	23	4
	Dijon	63.0	NW 1	4	5	0	20	2
	Ile d'Aix	69.0	SSE 6	3	.	.	.	.
	Clermont	.	.	.	.	.	.	.
	Biarritz	59.2	E 2	mgła	15	.	.	.
	Rennes	.	.	.	.	.	.	.
	Strasbourg	64.1	cisza	mgła	3	0	20	2
Bel.	Bruxelles	62.6	SE 2	0	.	.	.	.
Niemcy	Keitum	64.5	E 2	1	8	0	12	6
	Borkum	63.5	SE 4	3	9	0	14	6
	Hamburg	65.2	SE 4	1	5	0	11	4
	Swinemünde	65.1	NW 6	2	11	0	11	3
	Berlin CRISEL	65.3	SE 2	3	2	0	16	1
	Dresden	66.5	NE 8	1	5	0	11	-2
	Breslau	.	.	.	.	.	.	.
	Frankfurt n/M	64.4	NNE 4	1	6	0	19	4
	München	65.3	SE 4	1	5	0	15	1
	BERLIN	66.9	ESE 6	0	4	0	.	.
	SWINEMÜNDE	65.2	S 2	1	7	0	.	.
Szwajcarja	Genève	64.5	[illegible]	1	6	0	.	.
	Zürich	64.6	NW 2	0	5	0	-	-
	Lugano	65.4	N 2	0	9	0	.	.
Dania	Kopenhagen	65.4	SW 4	mgła	10	0	10	6
	Skagen	62.5	SW 3	3	9	0	11	7
	Hanstholm	62.5	E 5	3	7	0	11	5
	Blaavandshuk	61.0	SSW 4	3	12	0	12	5
	Hammeraas	63.1	SW 3	1	11	0	11	6

	Stacja	Ciśnienie 700 mm +	Wiatr m/s	Zachmurzenie	Temp. °C	Opady mm.	24 godz. Max.	24 godz. Min.
Szwecja	Stockholm	59.0	SW 4	4	5	0	.	.
	Hernösand	56.5	NW 2	słonce	4	2	.	.
	Haparanda	57.2	W 4	2	-2	0	.	.
	Wisby	64.2	W SW 3	2	9	0	.	.
	Karlstad	60.0	SW 2	słonce	10	0	.	.
	Stortien	.	.	.	.	.	.	.
	Jönköping	61.8	cisza	4	7	0	.	.
Norwegja	Andenes	52.4	ESE 2	4	5	3	.	.
	Bronnö	48.5	SSW 10	słonce	5	5	.	.
	Bergen	58.7	SSW 4	— " —	11	2	.	.
	Skudesnes	58.9	S 10	3	.	.	.	.
Finlandja	Helsinki	.	.	.	.	.	.	.
	Sortavala	.	.	.	.	.	.	.
	Kuopio	.	.	.	.	.	.	.
	Wasa	.	.	.	.	.	.	.
	Sodankylä	.	.	.	.	.	.	.
Estonja	Tallin (Reval)	62.4	NW 4	4	3	0	18	4
	Dorpat	63.7	NNW 4	1	1	0	10	-1
	Felsand	62.6	W 2	4	0	0	10	3
Rosja	Petrograd	.	.	.	.	.	.	.
	Moskwa	.	.	.	.	.	.	.
Islandja	Seyoisfiord	53.0	S 4	3	.	.	.	.
Austrja	Wien	67.4	NE 2	0	4	0	16	3
	Feldkirch	64.2	E 4	0	6	0	15	5
	Innsbruck	66.4	cisza	0	2	0	17	2
	Klagenfurt	67.8	N 4	0	2	0	16	2
Czechosłowacja	Praha	67.9	cisza	0	.	.	.	.
	Eger (Cheb)	67.2	N 4	3	0	0	13	0
	Aussig	69.2	cisza	0	3	0	18	9
	Stara Dala	.	.	.	.	.	.	.
	Koszyce	.	.	.	.	.	.	.
	Preszów	68.6	cisza	mgła	0	0	14	0
Węgry	Budapest	67.2	cisza	2	5	0	21	4
	Szombathely	67.6	N 2	1	3	0	16	1
	Szeged	66.5	N 2	1	7	-	16	7
Hiszp.	Madrid	61.9	cisza	4	.	.	.	.
	Coruna	57.7	ESE 6	4	.	.	.	.
	Palma	.	.	.	.	.	.	.
Włochy	Genawa	.	.	.	.	.	.	.
	Firenze	63.1	NE 4	0	.	.	.	.
	Ancona	.	.	.	.	.	.	.
	Roma	.	.	.	.	.	.	.
	Napoli	.	.	.	.	.	.	.
	Brindisi	.	.	.	.	.	.	.
	Maddalena	.	.	.	.	.	.	.
	Palermo	.	.	.	.	.	.	.
Bałkany	Beograd	.	.	.	.	.	.	.
	Bucuresti	.	.	.	.	.	.	.
	Sofja	.	.	.	.	.	.	.
	Konstantynopol	.	.	.	.	.	.	.
	Athènes	.	.	.	.	.	.	.
	Malta	.	.	.	.	.	.	.
Afryka	Tunis	63.4	W 2	1	-	.	.	.
	Alger	.	.	.	.	.	.	.
Stacje górskie	Sonnblick (3105)							
	Zugspitze (2964)							
	Santis (2500)	54.0	SW 2	1	2	0	.	.

Spostrzeżenia pilotowe.

Stacja	Godz.	Wiatr m/s	500	1000	1500	2000	2500	3000	3500	4000	4500	5000	Kierunek wiatru	Prędkość wiatru	Uwagi
Warszawa	6 15	SE 4	SE 5	SE 3	SE 2.5								700		

Ogólny stan atmosfery w dniu 1. X. 1924 r.

Wyżowe ciśnienie nad Małopolską wschodnią, niskie nad morzem Płn. zwiemi z nad północnego zachodu od Anglji. W Polsce przeważnie pogodnie, [illegible]

Wydawnictwo Państwowego Instytutu Meteorologicznego w Warszawie

wraz z danemi Głównej Wojskowej Stacji Meteorologicznej.

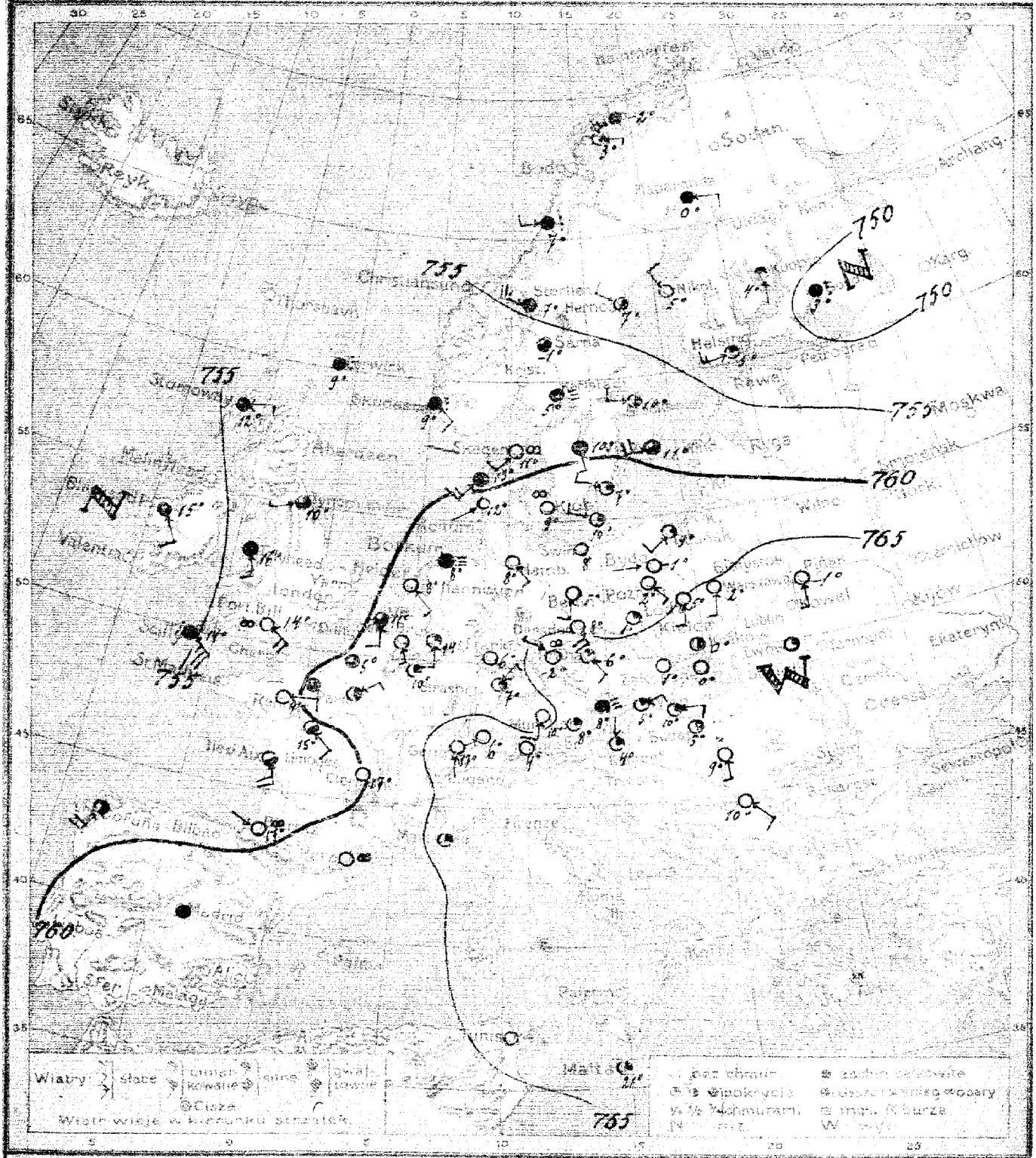

1) Warszawa. Mapa pogody z dnia 2. X. [NIEDZIELA] 1921 r. Z cyfr. Rocznik II. № 275

Przewidywany przebieg pogody w ciągu doby następnej PRZEWAŻNIE POGODNIE, CHŁODNO [illegible] PRZYMROZKI], SŁABE WIATRY Z KIERUNKÓW POŁUDNIOWO-W[illegible] CISZA.

Wydano dnia 2. X. 1921 r. o godz. 12h 30m

Spostrzeżenia meteorologiczne z dnia dzisiejszego rano

	Stacja	Ciśnienie 700 mm +	Wiatr	Zachmurzenie	Temp. °C	Opady mm	Temp. Max	Temp. Min
Polska	Wilno							
	Pińsk	67.2	S 2	0	-1	0	+3	-2
	Białystok							
	Brześć n/B							
	Łuków	65.6	S 2	0	2	0	14	-
	Warszawa	65.0	S 1	0	2	0	15	4
	Łódź	65.0	S 2	0	5	0	14	3
	Lublin							
	Lwów	68.8	Cisza	1	2	0	13	1
	Zakopane	70.1	Cisza	2	0	0	13	-2
	Kraków	66.1	Cisza	2	0	0	15	-2
	Tarnów	67.1	S 2	2	-	0	15	3
	Poznań	64.6	SE 2	słaby	2	0	16	2
	Toruń	-	Cisza	0	4	0	-	-
	Bydgoszcz	67.2	W 1	0	-1	0	15	-3
	Chojnice							
	Tczew							
	Hel							
	Puck							
SM	Gdańsk	62.5	SW 4	1	3	0	13	3
Anglia	Lerwick	58.3	Cisza	Lekki	8	słab.	-	-
	Stornoway	55.2	ENE 2	4	12	0	-	-
	Aberdeen	58.0	ESE 2	słaby	14	0	-	-
	Hoby Head	56.1	SSE 6	4	16	0	-	-
	Valentia							
	Scilly	54.4	SE 2	lekki	16	3	-	-
	Eginbrough	57.2	WSW 2	3	10	0	-	-
Hol.	Helder	61.1	SE 2	0	8	słab.	-	-
	Vlissingen	62.3	S 2	2	14	0	-	-
Francja	Gris Nez							
	St. Mathieu							
	Paris	60.4	SW 2	2	8	0	-	-
	Dijon							
	Ile d'Aix							
	Clermont							
	Biarritz	59.4	WNW 1	pochmurno	17	0	-	-
	Perpignan	57.2	ESE 4	0	9	0	-	-
	Strasbourg							
Bel.	Bruxelles							
Niemcy	Bettum							
	Borkum	61.4	Cisza	mgła	8	0	14	6
	Hamburg	62.6	SE 2	0	8	0	16	6
	Swinemünde	62.3	Cisza	0	8	0	14	4
	Berlin	63.1	S 2	0	5	0	16	0
	Dresden	64.0	SSE 2	0	8	0	17	4
	Breslau	63.9	Cisza	1	1	0	-	-
	Frankfurt n/M	64.0	— " —	0	6	0	21	5
	München	64.6	SSW 4	0	10	0	17	5
Szwajc.	Genève							
	Zürich	65.7	WSW 1	lekki	5	0		
	Lugano							
Dania	Kjöbenhavn	61.8	Cisza	lekki	8	0	12	6
	Skagen	62.1	SW 4	—	11	0	15	8
	Stockholm	58.8	SW 6	4	12	0	14	7
	Blavandshuk	60.9	WSW 6	0	12	0	13	11
	Hammerskus	61.7	WSW 5	1	10	0	13	9

	Stacja	Ciśnienie 700 mm +	Wiatr	Zachmurzenie	Temp. °C	Opady mm	Temp. Max	Temp. Min
Szwecja	Stockholm	58.3	SE 2	2	13	0	-	-
	Hernösand	58.1	SSE 4	2	7	0	-	-
	Haparanda	57.6	E 4	4	0	3	-	-
	Visby	59.2	WSW 3	3	11	0	-	-
	Karlstad	57.6	Cisza	mgła	5	słab.	-	-
	Storlien	53.3	WNW 6	4	3	0	-	-
	Jönköping	58.7	SSE 4	4	10	0	-	-
Norwegja	Andenes	51.4	E 2	1	3	0	-	-
	Brønnö	52.1	WSW 4	deszcz	7	słab.	-	-
	Bergen							
	Skudesnes	58.9	SE 4	deszcz	9	słab.	-	-
Finlandja	Helsinki	53.7	WSW 6	1	5	0	-	-
	Sortavala	119.9	Cisza	deszcz	3	7	-	-
	Kuopio	50.2	S 1	4	4	0	-	-
	Wasa	52.0	NW 6	0	5	0	-	-
	Sodankylä							
Estonja	Tallin (Reval)							
	Dorpat							
	Filsand							
Rosja	Petrograd							
	Moskwa							
Austrja	Wien	56.0	ENE 6	1	5	0	-	-
	Feldkarch	54.7	NE 6	4	8	0	-	-
	Innsbruck	55.7	Cisza	0	4	0	-	-
	Salzburg	55.2	— " —	mgła	4	0	-	-
Czechosłowacja	Praha	65.7	SE 2	1	6	0	19	2
	Eger (Cheb)	65.6	WNW 2	słaby	-2	0	15	-2
	C. Třebová							
	Stara Dala							
	Kosyce							
	Przerów	66.6	Cisza	0	1	0	18	0
Węgry	Budapest	64.3	Cisza	1	3	0	20	4
	Szombathely							
	Szeged	62.5	S 2	0	9	0	18	7
Hiszp.	Madrid	53.7	Cisza	4				
	Coruna	58.2	SW 8	3				
	Palma							
Włochy	Genova							
	Firenze							
	Ancona							
	Roma							
	Napoli							
	Brindisi							
	Maddalena							
	Palermo							
Bałkany	Beograd	56.9	SE 4	0	10	0	17	8
	Bucuresti							
	Sofia							
	Konstantynopol							
	Athènes							
Afryka	Malta							
	Tunis							
	Alger							
Góry górskie	Sonnblick (3105)	33.1	NW 4	1	-1	0	-	-
	Zugspitze (2964)							
	Säntis (2500)	55.8	WSW 6	0	2	0	-	-

Spostrzeżenia pilotowe.

Stacja	Godz.	Wiatr dolny	500	1000	1500	2000	2500	3000	3500	4000	4500	5000	Zachmurzenie	Rodzaj chmur	Uwagi
Warszawa	7[00]	Cisza	W 2	WSW 4	WSW 4	WSW 5	-	-	-	-	-	-	-	-	
Łeba	7 15	SE 2	SW 4	W 4	WSW 7	W 5	W 6	WNW 4	NNW 6	NW 5	W 3	WNW 2	WNW 1		

Ogólny stan atmosfery z dnia 2. X. 1921 r.
Wyraźna cisnienie Europa na północ-wschodzie Europy powiększa się. Nad Niemcami i Francją nadal Północna część na zachodzie i Anglii. W Polsce pogodnie, miejscami przelotne.

Wydawnictwo Państwowego Instytutu Meteorologicznego w Warszawie

wraz z danemi Głównej Wojskowej Stacji Meteorologicznej.

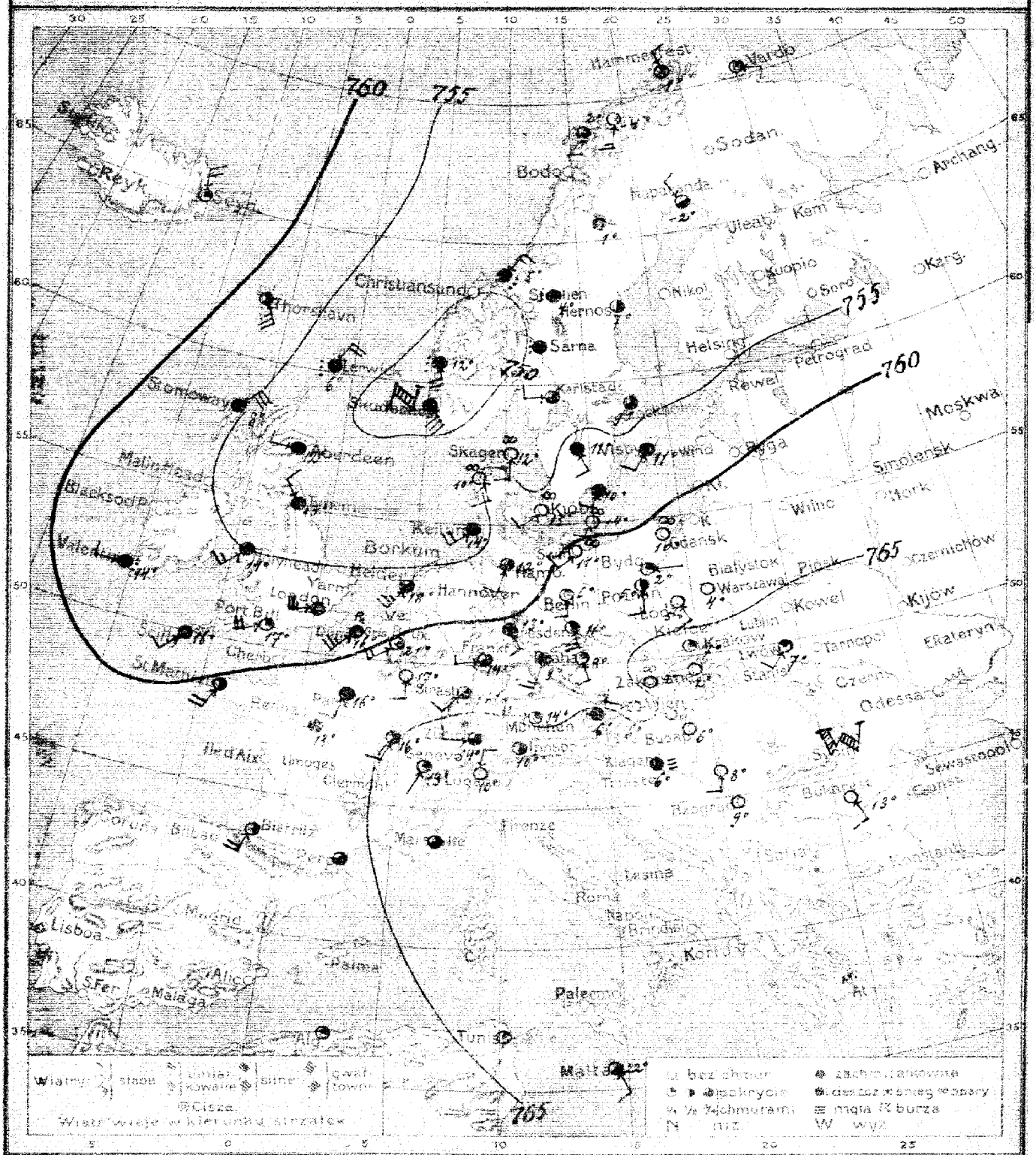

Warszawa. Mapa pogody z dnia 3. X. [PONIEDZIAŁEK] 1921 r. 7 rano Rocznik II. Nr 27.

Przewidywany przebieg pogody w ciągu doby następnej: DOŚĆ POGODNIE, CIEPŁO, WIATRY Z KIERUNKÓW POŁUDNIOWYCH, POŁUDNIOWO-ZACHODNICH I ZACHODNICH [S, SW, W], PÓŹNIEJ WZROST ZACHMURZENIA.

Wydano dnia 3. X. 1921 r. L. B. o godz. 12h 30m.

Spostrzeżenia meteorologiczne z dnia dzisiejszego rano

	Stacja	Ciśnienie 700mm +	Wiatr m/s	Zachmurzenie	Temp. °C	Opady mm	Temp. Max	Temp. Min.
Polska	Wilno							
	Pińsk							
	Białystok							
	Brześć n/B							
	Łuków	64.5	S 2	0	4	0	24	7
	Warszawa	63.8	cisza	0	4	0	19	2
	Łódź	64.0	SE 2	0	5	0	19	4
	Lublin							
	Lwów	67.5	SW 2	1	7	0	19	5
	Zakopane	62.1	cisza	0	2	0	18	-1
	Kraków	65.6	— " —	0	3	0	21	2
	Tarnów	65.9	S 2	0	11	0	23	9
	Poznań	62.8	SSE 4	2	5	0	20	4
	Toruń							
	Bydgoszcz	62.7	E 1	1	2	0	19	-1
	Chojnice							
	Tczew							
	Hel							
	Puck							
W.M.	Gdańsk	61.0	cisza	l. mgła	10	9	19	5
Anglja	Lerwick	53.3	NE 8	deszcz	6	8		
	Stornoway	55.1	NE 12	4	8	13		
	Aberdeen	57.0	W 2	4	12	0		
	Holyhead	55.1	SW 6	4	14	1		
	Valentia	56.2	WSW 2	deszcz	14	5		
	Scilly	58.6	SW 4	4	15	1		
	Spurnhead	52.1	NW 2	4	13	0		
Hol.	Helder	56.0	SSW 10	3	18	0		
	Vlissingen	56.8	SSW 6	1	16	0		
Francja	Gris Nez	59.2	SW 10	burza	16	ślad	25	15
	St. Mathieu	61.9	SSW 8	3	17	7	19	15
	Paris	63.9	S 4	4	16	0	26	7
	Dijon	65.0	SSW 1	3	16	3	25	14
	Nice	66.7	cisza	3				
	Clermont							
	Biarritz	62.6	S 8	1				
	Rennes	61.3	-	3	15	0	25	12
	Strasbourg	64.1	SW 4	2	16	2	27	17
Bel.	Bruxelles	60.8	SW 6		21			
Niemcy	Keitum	54.0	SW 8	4	14	3	18	8
	Borkum							
	Hamburg	57.3	SSW 3	4	12	0	21	8
	Swinemünde	63.5	SW 4	l. mgła	11	0	20	7
	Berlin	60.5	S 2	4	6	0	21	3
	Dresden	61.5	SSE 4	2	11	0	27	7
	Breslau	62.5		1	8	0	21	3
	Frankfurt a/M.	62.4	WSW 2	3	14	0	22	6
	München	64.9	W 6	1	14	0	24	9
	Cassel	60.8	SE 2	4	13	0	29	12
Szwajc.	Genève	67.4	SSW 1	1	13	0		
	Zürich	66.1	W 4	3	14	0		
	Lugano	67.7	N 2	0	10	0		
Dania	Kjöbenhavn	58.2	SW 4	l. mgła	13	7	16	8
	Skagen	53.5	S 4	— " —	12	0	15	9
	Hanstholm	55.0	SSE 2	— " —	12	0	14	7
	Maarandshuk	57.2	SSW 4	deszcz	13	0	15	8
	Hammershus	55.0	SSW 8	l. mgła	14	0	14	9

	Stacja	Ciśnienie 700mm +	Wiatr m/s	Zachmurzenie	Temp. °C	Opady mm	Temp. Max	Temp. Min.
Szwecja	Stockholm	54.7	cisza	3	9	0		
	Hernösand	53.2	— " —	2	7	0		
	Haparanda	53.6	NW 2	2	2	0		
	Wisby	57.2	SW 4	4	11	0		
	Karlstad	57.4	WSW 4	3	11	0		
	Lönna? (Stöthen)	57.2	cisza	deszcz	5	0		
	Jönköping	55.7	SE 4	4	8	0		
Norwegja	Andenes	51.1	S 2	3	-	ślad		
	Bronnö	50.9	NE 5	deszcz	5	5		
	Bergen	49.1	SSE 8	deszcz	12	19		
	Skudenes	47.7	SE 12	4				
Finlandja	Helsinki							
	Sortavala							
	Kuopio							
	Wasa							
	Sodankylä							
Estonja	Tallin (Rewel)							
	Dorpat							
	Filsand							
Rosja	Petrograd							
	Moskwa							
Isl.	Seydisfiord	54.0	N 8	7				
Austrja	Wien	64.7	WNW 2	0	6	0	18	3
	Salzburg	65.2	cisza	mgła	5	0	17	
	Innsbruck	66.3	— " —	2	10	0	19	
	Klagenfurt							
Czechosłowacja	Praha	63.9	SSE 2	1	8	0	2.	
	Eger (Cheb)	60.4	SSW 6	4	9	0	17	4
	C. Třebova							
	Stara Dala	65.8	cisza	0	6	0	27	5
	Koszyce							
	Prerow	66.4	cisza	l. mgła	4	0	20	2
Węgry	Budapest	66.4	cisza	0	6	0	21	3
	Szombathely	65.7	— " —	mgła	6	0	16	5
	Szeged	67.7	S 2	0	8	0	18	7
Hiszp.	Madrid							
	Coruna							
	Palma							
Włochy	Genova							
	Firenze							
	Ancona							
	Roma							
	Napoli							
	Brindisi							
	Maddalena							
	Palermo							
Bałkany	Beograd	66.6	cisza	0	9	0	22	5
	Bucuresti	68.3	SE 2	0	13	0		
	Sofia							
	Konstantynopol							
	Athènes							
	Malta	66.2	SE 2	3	22			
Afryka	Tunis	63.7	cisza	1				
	Alger	62.3	— " —	1				
Stacje górskie	Sonnblick (3105)							
	Zugspitze (2964)							
	Säntis (2500)							

Spostrzeżenia pilotowe.

Stacja	Godz.	Wiatr dolny	500	1000	1500	2000	2500	3000	3500	4000	4500	5000	Granica pułapu chmur	Rodzaj chmur	Uwagi
Warszawa	6[30]	cisza	SW 4.5	W 4	WSW 2.5	W 3	W 3.5	WSW 4.5	W 5	W 5.5					

Ogólny stan atmosfery w dniu 3.X.1921 r.
Ośrodek niskiego ciśnienia nad morzem Niemieckiem, wysokie ciśnienie na południo-wschodzie Europy. W Polsce dość pogodnie, ciepły, wiatry z kierunków południowych. —

Wydawnictwo Państwowego Instytutu Meteorologicznego w Warszawie

wraz z danemi Głównej Wojskowej Stacji Meteorologicznej.

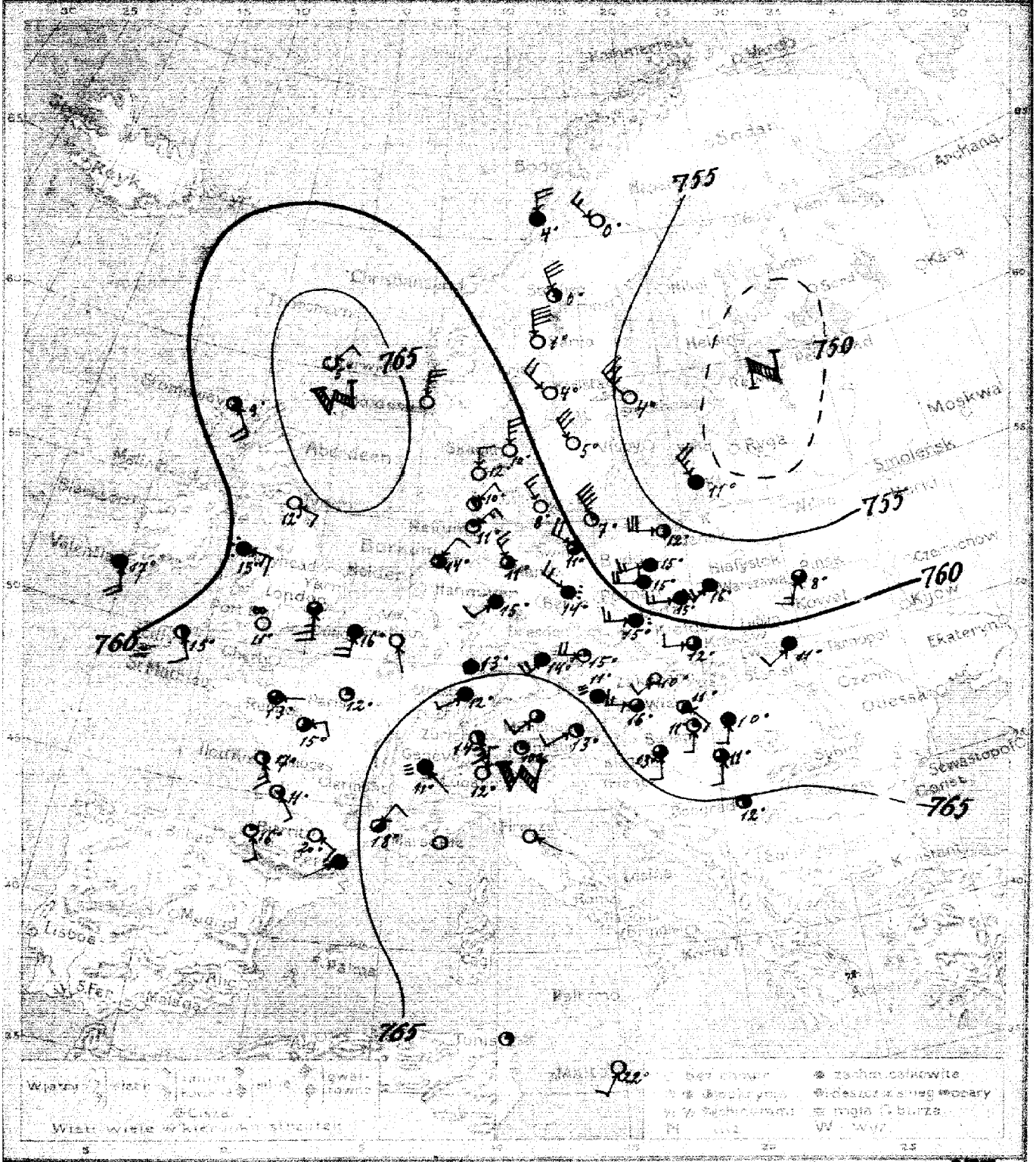

Warszawa. Mapa pogody z dnia 4.X. [WTOREK] 1921 r. Zeszyt Rocznik II. No 277.

Przewidywany przebieg pogody w ciągu doby następnej PRZEWAŻNIE JESZCZE POCHMURNO I DŻDŻYSTO, POTEM POLEPSZENIE SIĘ STANU POGODY, SPADEK TEMPERATURY, ZMIANA KIERUNKU WIATRU NA PÓŁNOCNY.

K. L.

Wiadomość dnia 4.X. 1921 r. o godz. 12h 20m

Spostrzeżenia meteorologiczne z dnia dzisiejszego rano

	Stacja	Ciśnienie 700 mm +	Wiatr	Zachmurzenie	Temp. °C.	Opady mm.	Temp. Max	Temp. Min
Polska	Wilno							
	Pińsk							
	Białystok							
	Brześć n/B							
	Łuków							
	Warszawa							
	Łódź							
	Lublin							
	Lwów							
	Zakopane							
	Kraków							
	Tarnów							
	Poznań							
	Toruń							
	Bydgoszcz							
	Chojnice							
	Tczew							
	Hel							
	Pack							
W.M.	Gdańsk							
Anglia	Lerwick							
	Stornoway							
	Aberdeen							
	Holy Head							
	Valentia							
	Scilly							
	Tynemouth							
Hol.	Helder							
	Vlissingen							
Francja	Gris Nez							
	St. Mathieu							
	Paris							
	Dijon							
	Ile d'Aix							
	Clermont							
	Biarritz							
	Rennes							
	Strasbourg							
Bel.	Bruxelles							
Niemcy	Keitum							
	Borkum							
	Hamburg							
	Swinemünde							
	Berlin							
	Dresden							
	Breslau							
	Frankfurt a/M							
	München							
Szwajc.	Genève							
	Zürich							
	Lugano							
Dania	Kjöbenhavn							
	Skagen							
	Hanstholm							
	Blaavandshuk							
	Hammerhus							

	Stacja	Ciśnienie 700 mm +	Wiatr	Zachmurzenie	Temp. °C.	Opady mm.	Temp. Max	Temp. Min
Szwecja	Stockholm							
	Hernösand							
	Haparanda							
	Wisby							
	Karlstad							
	Storlien							
	Jönköping							
Norwegja	Andenes							
	Bromö							
	Bergen							
	Skudesnes							
Finlandja	Helsinki							
	Sortavala							
	Kuopio							
	Wasa							
	Sodankylä							
Estonja	Tallin (Revel)							
	Dorpat							
	Filsand							
Rosja	Petrograd							
	Moskwa							
Austrja	Wien							
	Feldkirch							
	Innsbruck							
	Klagenfurt							
Czechosłowacja	Praha							
	Eger (Cheb)							
	Č. Třebova							
	Stara Duła							
	Koszyce							
	Pisetów							
Węgry	Budapest							
	Szombathely							
	Szeged							
Hiszp.	Madrid							
	Coruna							
	Palma							
Włochy	Genova							
	Firenze							
	Ancona							
	Roma							
	Napoli							
	Brindisi							
	Maddalena							
	Palermo							
Bałkany	Beograd							
	Bucuresti							
	Sofia							
	Konstantynopol							
	Athènes							
	Malta							
Afryka	Tunis							
	Alger							
Stany Zjedn.	Sonnblick (3105)							
	Zugspitze (2964)							
	Säntis (2500)							

Spostrzeżenia pilotowe

Stacja	Godz.	Wiatr dolny	500	1000	1500	2000	2500	3000	3500	4000	4500	5000	Przerwa dolna chmur	Rodzaj chmur	Uwagi
Warszawa															

Wydawnictwo Państwowego Instytutu Meteorologicznego w Warszawie

wraz z danemi Głównej Wojskowej Stacji Meteorologicznej.

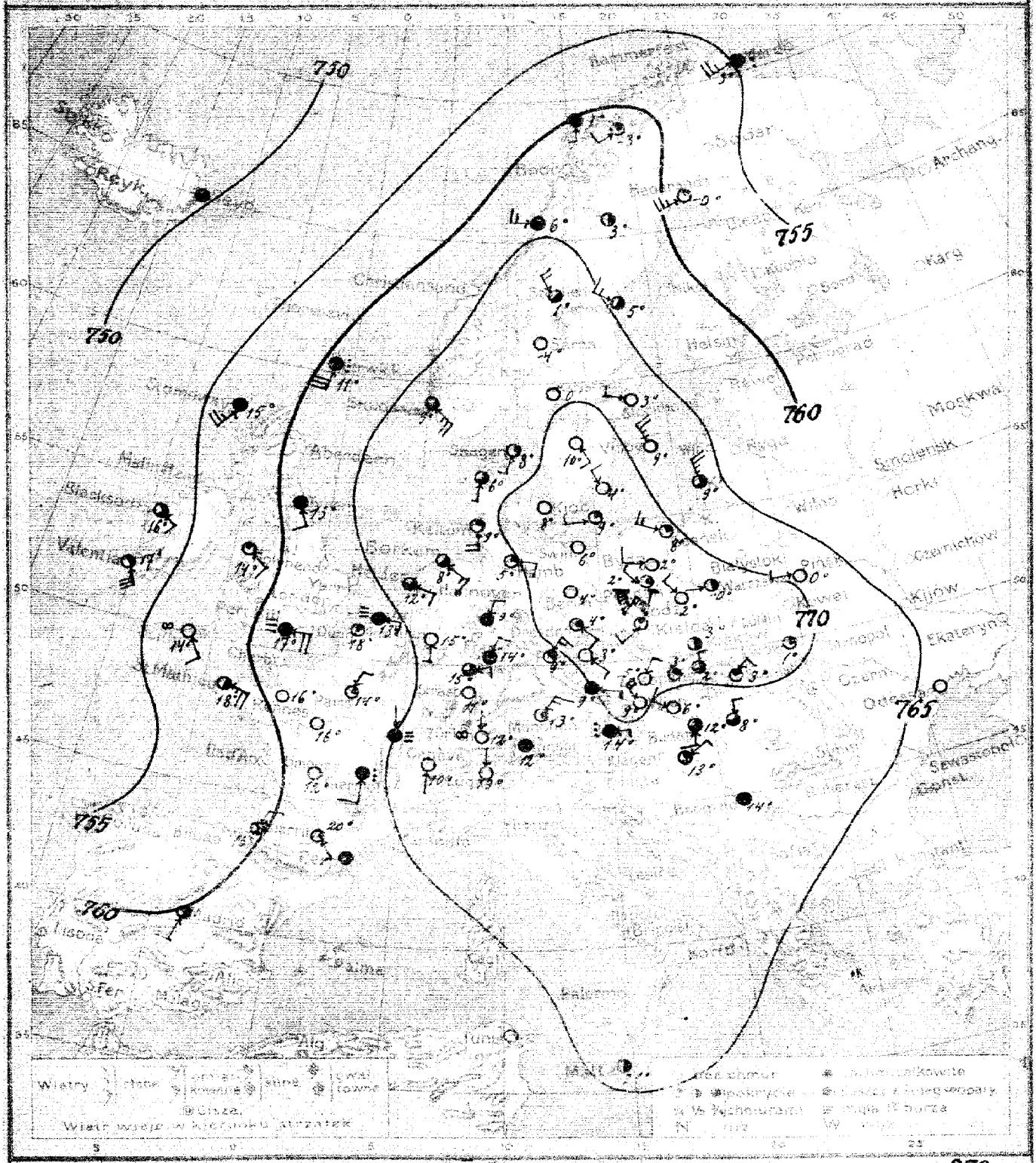

Warszawa. Mapa pogody z dnia 5.X [środa] 1921 r. Rocznik II. № 278.

Przewidywany przebieg pogody w ciągu doby następnej DOŚĆ POGODNIE, NAD RANEM PRZYMROZEK, WIATRY LOKALNE.

F. L.

Wydano dnia 5.X 1921 r. o godz. 13h 30m

Spostrzeżenia meteorologiczne z dnia dzisiejszego rano

	Stacja	Ciśnienie 700 mm+	Wiatr	Zachmurzenie	Temp. °C.	Opady mm.	Temp. Max.	Temp. Min.
Polska	Wilno							
	Prusk	67.1	W 2	0	2			-2
	Białystok							
	Brześć n/B							
	Łuków	70.5	SW 2	0	1	0	17	-1
	Warszawa	71.0	WSW 1	2	0	2	16	-1
	Łódź	71.1	NW 2	0	2	3	17	1
	Lublin							
	Lwów	71.2	Cisza	1	1	5	19	0
	Zakopane	71.2	N 2	3	2	3	17	6
	Kraków	71.4	Cisza	2	3	5	19	4
	Tarnów	71.9	N 2	2	2	4	19	1
	Poznań	73.4	NW 2	1	6	1	17	-1
	Toruń							
	Bydgoszcz	71.6	W 4	0	2	Szad	17	2
	Chojnice							
	Tczew							
	Hel							
	Puck							
Pol.	Gdańsk	70.5	WNW 6	1	8	6	13	5
Anglia	Lerwick	61.1	SSW 2	Cisza	11	1		
	Stornoway	57.6	SSW 6	4	15	5		
	Aberdeen							
	Holy Head	55.3	SE 4	1	14	8		
	Valentia	53.7	SSE 2	2	17	Szad		
	Scilly	58.0	SE 1	Mgła	14	0		
	Lyzard	63.9	SSE 4	4	13	1		
Hol.	Helder	68.5	ESE 4	3	12	1		
	Vlissingen	65.1	E 4	Mgła	15	4		
Francja	Gris Nez	63.3	Cisza	0	18	0	26	16
	St Mathieu	57.4	ESE 6	2	16	0	25	16
	Paris	63.8	NE 2	1	14	0	31	13
	Dijon	65.0	N 1	Mgła	12	0	26	8
	Nancy	65.0	Cisza	0	13	0	25	12
	Clermont							
	Biarritz	59.5	NE 3	3				
	Bordeaux	60.9	Cisza	0	16			
	Strasbourg	66.1	—	0	11	0	30	11
Bel.	Bruxelles							
Niemcy	Hetrum	63.4	S 2	1	9	0	15	3
	Borkum	63.8	ESE 6	2	8	0	14	7
	Hamburg	63.9	ESE 4	1	5	0	14	4
	Swinemunde	70.4	Cisza	0	3	0	12	2
	Berlin			0	4	1	17	0
	Dresden	71.2	SE 4	1	4	14	18	1
	Breslau	71.1	SW 2	1	3	0	16	-1
	Frankfurt n/M	69.6	NNE 4	4	14	Szad	21	14
	München	67.4	NE 6	1	13			
	Wiesbaden	66.6	ENE 5	1	14	0	24	13
Szwajc.	Genève	65.9	S 2	0	18			
	Zürich	67.3	NW 2	Mgła	19	0		
	Lugano	65.2	N 1	0	19	0		
Dania	Kjöbenhavn	71.0	Cisza	Mgła	8	1	11	5
	Skagen	68.8	SSW 2	1	6	6	13	3
	Haxsholm	68.5	S 2	3	6	0	12	3
	Blaavandshuk	69.5	SSW 4	1	11	0	13	4
	Hanumerhus	72.2	W 5	4	9	0	10	6

	Stacja	Ciśnienie 700 mm+	Wiatr	Zachmurzenie	Temp. °C.	Opady mm.	Temp. Max.	Temp. Min.
Szwecja	Stockholm	67.3	W 4	0	3	0		
	Hernösand	64.3	WNW 6	2	5	0		
	Haparanda	58.4	SW 0	1	0	0		
	Visby	69.5	NW 10	6	9	0		
	Karlstad	69.9	Cisza	0	6	0		
	Storlien							
	Jonköping	70.5	SE 4	0	10	0		
Norwegia	Andenes	59.6	S 2	4	1	1		
	Bronö	64.4	W 6	4	6	0		
	Bergen							
	Skudesnes	66.3	SSW 4	0	10			
Finlandja	Helsinki							
	Sortavala							
	Kuopio							
	Wasa							
	Sodankylä							
Estonia	Tallin (Reval)							
	Dorpat							
	Prisand							
Rosja	Petrograd							
	Moskwa							
	Odessa	64.5	Cisza	0	9	0	7	0
Isl.	Seydisfjord	59.0	Cisza	1				
Austrja	Wien	68.4	NNW 2	6	9	6	22	8
	Feldkirch	66.5	Cisza	0	11	1	21	11
	Innsbruck	67.4	—	4	12	3	19	12
	Graz	68.0	E 2	Deszcz	14	1	22	14
Czechosłowacja	Praha	71.5	SE 2	0	3	1	18	3
	Liger (Cheb)	69.6	NE 5	2	2	1	16	7
	C. Trebova							
	Stara Boła	68.5	WNW 4	0	6	Szad	25	6
Węgry	Koszyce							
	Preszów	70.9	NE 2	0	5	2	20	4
	Budapest	69.4	S 2	2	12	9	26	10
	Kaposvár	67.1	NE 2	2	13		25	13
	Debreczen	69.2	N 3	1	9	0	21	6
Hiszp.	Madrid	60.1	SSW 4	3				
	Carmona							
	Palma							
Włochy	Genova							
	Florencz							
	Ancona							
	Roma							
	Napole							
	Brindisi							
	Maddalena							
	Palermo							
Bałkany	Beograd	69.6	Cisza	4	14	2	16	12
	Bucarest							
	Sofia							
	Konstantynopol							
	Ateny							
Afryka	Malta	65.6	Cisza	2	21			
	Tunis	64.6	—	0				
	Alger							
Góry gwiaż.	Stockholm (1000)							
	Zugspitze (2960)	56.0	W 4	Mgła	1	0		
	Säntis (2500)	69.5	WSW 4	1	5	0		

Spostrzeżenia pilotowe.

Stacja	Godz.	Wiatr dolny	500	1000	1500	2000	2500	3000	3500	4000	4500	5000	Granica górna chmur	Rodzaj chmur	Uwagi
Warszawa		W 2	WNW 6	NNW 11	NW 11	NW 11	NW 11	WNW 11	WNW 11	-	-	-	700		
Lwów		SW 2	NW 3	NW 3	WNW 6	NW 8	NW 7	N 12	NNW 13	WNW 10	NNW 9	NNW 3	-		

Ogólny stan atmosfery w dniu 5. X. 1921 r.

Wyż barometryczny obejmuje całą Europę. W Polsce pogodnie, słabe wiatry z kierunków zachodnich. —

Wydawnictwo Państwowego Instytutu Meteorologicznego w Warszawie
wraz z danemi Głównej Wojskowej Stacji Meteorologicznej.

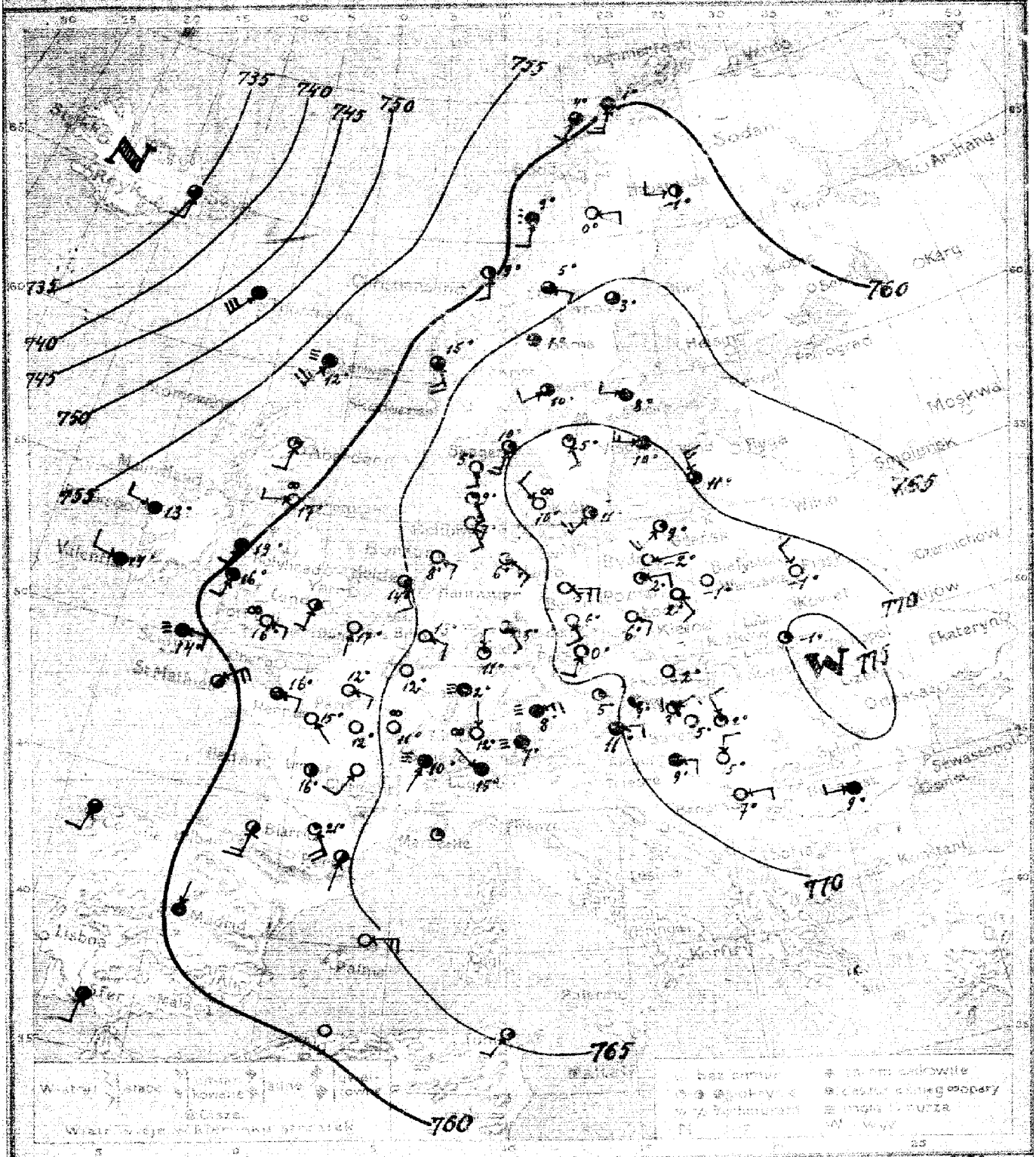

Warszawa. Mapa pogody z dnia 6. X. [CZWARTEK] 1911 r. Rocznik II N. 279.

Przewidywany przebieg pogody w ciągu doby następnej: DOŚĆ POGODNIE, RANKIEM MIEJSCAMI MGŁA, NIECO CIEPLEJ, WIATRY LOKALNE. —

L. B.

6 X. 1911 r. o godz. 12h 30m

Spostrzeżenia meteorologiczne z dnia dzisiejszego rano

	Stacja	Ciśnienie 700 mm	Wiatr	Zachmurzenie	Temp. °C	Opady mm.	Temp. Max.	Temp. Min.
Polska	Wilno	-	-	-	-	-	-	-
	Pińsk	72.8	NW 2	0	-1	0	11	-2
	Białystok							
	Brześć n/B							
	Łuków	74.0	SW 2	0	-2	0	12	-4
	Warszawa	74.2	Cisza	0	-1	0	13	-3
	Łódź	74.4	SE 2	1	2	0	12	1
	Lublin	-	-	-	-	-	-	-
	Lwów	75.0	Cisza	1	-1	0	12	-2
	Zakopane	-	-	-	-	-	-	-
	Kraków	-	-	-	-	-	-	-
	Tarnów	-	-	-	-	-	-	-
	Poznań	73.7	E 1	1	2	0	14	1
	Toruń		Cisza	0	-1	0	15	-4
	Bydgoszcz	73.9	E 1	0	-2	0	13	-4
	Chojnice	-	-	-	-	-	-	-
	Tczew	-	-	-	-	-	-	-
	Hel	-	-	-	-	-	-	-
	Puck	-	-	-	-	-	-	-
Wolne Miasto	Gdańsk	73.9	SW 6	1	4	0	13	3
Anglia	Lerwick	55.3	SSW 6	mgła	12	0		
	Stornoway	-	-	-	-	-	-	-
	Aberdeen	57.1	W	1				
	Holy Head	59.8	S 3	4	19	0	-	-
	Valentia	59.0	W 4	4	14	1	-	-
	Scilly VN	62.0	SSW 2	1	-	-	-	-
	Bjermouth	59.7	WSW 2	mgła	17	3	-	-
Holandia	Helder	65.0	SE 4	1	14	0	-	-
	Vlissingen	-	-	-	-	-	-	-
Francja	Gris Nez	62.1	S 1	0	11	0	23	13
	St Mathieu	59.9	NE 3	2	12	0	20	11
	Paris	63.3	E 2	0	12	0	24	12
	Dijon	65.4	Cisza	mgła	11	0	26	9
	Le Mans	66.1	-	0	12	0	26	10
	Clermont	-	-	-	-	-	-	-
	Biarritz	57.2	E 1	2	-	-	-	-
	Rennes	62.8	ESE 1	0	16	0	30	14
	Strasbourg	67.3	Cisza	mgła	12	1	27	10
Bel.	Bruxelles	-	-	-	-	-	-	-
Niemcy	Keitum	69.7	SE 2	0	9	0	19	8
	Borkum	66.6	ESE 6	2	8	0	17	12
	Hamburg	69.0	ESE 6	1	6	0	15	5
	Swinemünde	-	-	-	-	-	-	-
	Berlin	71.0	ESE 5	0	5	0	13	2
	Dresden	70.2	SSE 4	0	6	0	14	3
	Breslau	72.5	ESE 4	0	6	0		
	Frankfurt n/M	67.6	N 2	1	11	0	21	10
	München	68.1	ENE 6	mgła	8	0	19	7
	KARLSRUHE	68.2	NNE 2	1	12	0	25	12
Szwajcaria	Genève	67.4	SSW 1	mgła	10	8		
	Zürich	67.8	N 1	mgła	12	0		
	Lugano	68.4	NW 1	4	15	0		
Dania	Kjöbenhavn	71.4	NW 2	mgła	10	0	12	7
	Skagen	69.5	SSW 4	1	10	0	14	6
	Hanstholm	69.7	SSE 4	0	5	0	13	4
	Hammandshuk	68.6	SE 6	1	9	0	13	8
	Hammerehus	70.8	SW 6	2	10	6	11	7

	Stacja	Ciśnienie 700 mm	Wiatr	Zachmurzenie	Temp. °C	Opady mm.	Temp. Max.	Temp. Min.
Szwecja	Stockholm	67.7	W 2	4	8	0	-	-
	Hernösand	65.7	Cisza	3	3	0	-	-
	Haparanda	63.2	W 4	2	-1	0	-	-
	Visby	70.6	W 6	4	10	0	-	-
	Karlstad	68.4	SW 4	8	10	2	-	-
	Stortien	-	-	-	-	-	-	-
	Jönköping	70.4	SE 4	1	5	0	-	-
Norwegia	Andenes	72.3	ESW 2	3	4	2	-	-
	Bronnö	69.3	S 4	Cisza	9	3	-	-
	Bergen	62.4	SSE 8	3	7.3	Mgła	-	-
	Skudnaes	-	-	-	-	-	-	-
Finlandja	Helsinki	-	-	-	-	-	-	-
	Sorawata	-	-	-	-	-	-	-
	Kuopio	-	-	-	-	-	-	-
	Wasa	-	-	-	-	-	-	-
	Sordankylä	-	-	-	-	-	-	-
Estonja	Tallin (Reval)	-	-	-	-	-	-	-
	Derpat	-	-	-	-	-	-	-
	Ösland	-	-	-	-	-	-	-
Rosja	Petrograd	-	-	-	-	-	-	-
	Moskwa	-	-	-	-	-	-	-
	Libau	77.9	ESW 2	4	-	-	-	-
Prusy Wsch.	Sędzikszery	72.0	S 4	3	-	-	-	-
Austrja	Wien	73.3	E 4	4	7	0	18	5
	Feldkirch	69.3	NE 2	mgła	10	0	21	10
	Innsbruck	68.5	Cisza	---	7	0	21	7
	Salzburg	70.4	E 2	4	14	-	23	11
Czechosłowacja	Praha	72.2	SSW 4	6	8	0	14	0
	Brunn	74.8	Cisza	0	-2	0	12	-4
	C Trebova	-	-	-	-	-	-	-
	Stara Hora	71.4	NE 4	2	3	0	12	5
	Kaschau	-	-	-	-	-	-	-
	Poprad	-	-	-	-	-	-	-
Węgry	Budapest	72.1	Cisza	0	5	0	18	2
	Szombathely	71.5	SE 5	0	10	0	18	11
	Szeged	72.3	N 2	0	5	0	18	4
Hiszp.	Madrid	61.4	N 1	4	-	-	-	-
	S. FERNANDO	56.3	SSE 2	1	-	-	-	-
	CORUNA	58.9	S 4	3	-	-	-	-
Włochy	Genewa	-	-	-	-	-	-	-
	Firenze	-	-	-	-	-	-	-
	Ancona	-	-	-	-	-	-	-
	Roma	-	-	-	-	-	-	-
	Napoli	-	-	-	-	-	-	-
	Brindisi	-	-	-	-	-	-	-
	Maddalena	-	-	-	-	-	-	-
	Palermo	-	-	-	-	-	-	-
Bałkany	Beograd	71.6	E 2	0	7	0	13	7
	Bucaresti	73.5	WSW 2	4	9	0	-	-
	Sofia	-	-	-	-	-	-	-
	Konstantynopol	-	-	-	-	-	-	-
	Athènes	-	-	-	-	-	-	-
	Malta	-	-	-	-	-	-	-
Afryka	Tunis	67.3	SW 4	1	-	-	-	-
	Alger	66.5	Cisza	0	-	-	-	-
Stacje górskie	Snieżka (1603)	-	-	-	-	-	-	-
	Tatrzańska (1964)	75.8	NE 2	1	1	0	-	-
	Sarenca (2300)	69.3	WSW 2	0	5	0	-	-

Spostrzeżenia pilotowe

Stacja	600 x	Wiatr dolny	500	1000	1500	2000	2500	3000	3500	4000	4500	5000	Zerowanie balonu chmur	Rozerwanie balonu	Uwagi
Warszawa	6 55	Cisza	NNE 1	NE 2	NNE 3	N 5	N 6	5 11	5 11	N 5 -	N 5 7	-	4520	-	-
Poznań	-	E 2	SSE 1	SSE 4	SE 7	SE 9	ESE 12	-	-	-	-	-	-	-	-

Ogólny stan atmosferyczny w dniu 6 V. 1931 r.

Wyż barometryczny rozciąga się nad całą Europą. Głęboka depresja leży nad Irlandją. W Polsce pogodnie, prawie wszędzie przymrozki, miejscami lekkie. —

Wydawnictwo Państwowego Instytutu Meteorologicznego w Warszawie
wraz z danemi Głównej Wojskowej Stacji Meteorologicznej.

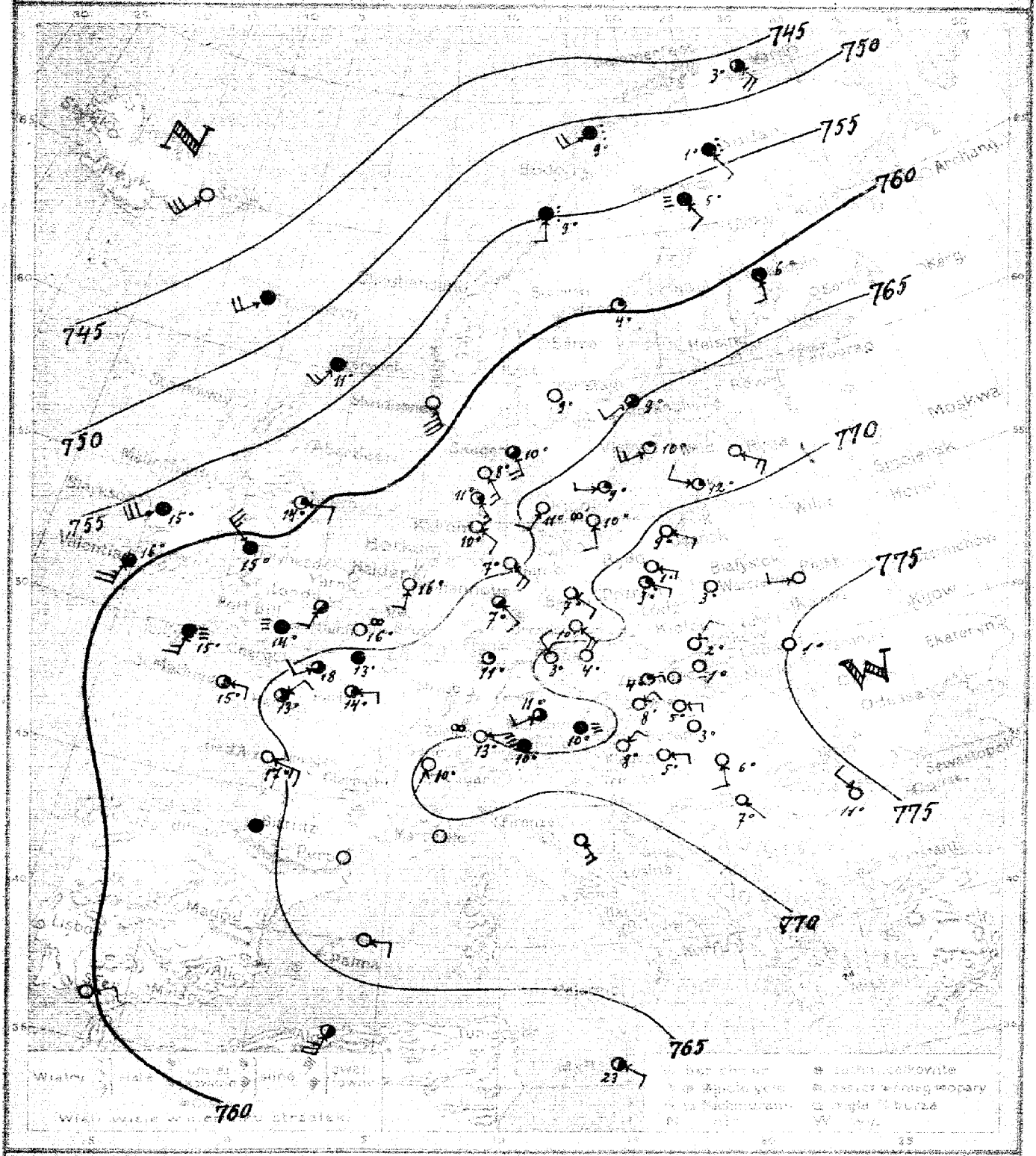

Warszawa. Mapa pogody z dnia 7.X. [PIĄTEK] 1921 r. Z cienia Rocznik II. No 280

Przewidywany przebieg pogody w ciągu doby następnej PRZEWAŻNIE POGODNIE, DOŚĆ CIEPŁO [NAD RANEM MIEJSCAMI PRZYMROZKI], WIATRY Z KIERUNKÓW POŁUDNIOWYCH. —

K. L.

7.X 1921 r. o godz. 13h.30m

Spostrzeżenia meteorologiczne z dnia dzisiejszego rano

Stacja	Ciśnienie 700 mm.	Wiatr	Zachmurzenie	Temp. °C.	Opady m.m.	Temp. Max.	Temp. Min.
Wilno	72.7	NW 2	0	-	-	1	-5
Pińsk							
Białystok							
Brześć n/B	72.4	S 2	0	1	0	-3	-7
Erskino	72.9	cisza	0	3	0	12	1
Warszawa							
Łódź							
Lublin	75.3	Cisza	0	1	0	12	-1
Lwów							
Zakopane	73.9	Cisza	0	-1	0	13	-1
Kraków	73.0	NE 2	0	2	0	12	4
Tarnów	73.8	SE 2	0	2	0	14	2
Poznań	74.9	ESE 1	1	2	0	15	3
Toruń	74.2	ESE 2	0	1	0	16	1
Bydgoszcz							
Chojnice							
Tczew							
Hel							
Rixhöft							
Gdańsk	74.9	ESE 1	mgła	3	0	16	3
Lemvig	74.4	SSW 1	4	11	słab.		
Stornoway							
London	64.5	SSW 2	2				
Aberdeen	66.4	SSW 2	4	15	1		
Holy Head	58.7	S 10	4	16	2		
Valentia	63.1	SSW 1	mgła	15	słab.		
Scilly	59.7	E 4	1	14	0		
Penzance							
Helder	62.5	SW 3	3	18	5		
Vlaardingen							
Ijmuiden	64.4	NNW 6	8 mgła	16	0	22	13
St. Nazaire	64.2	E 6	2	15	słab.	21	14
St. Mariven	66.0	E 2	2	14	0		
Paris							
Dijon							
Île d'Aix	66.1	ESE 3	0	17	0	24	16
Clermont							
Biarritz	67.1	Cisza	4				
Perros	65.2	NE 2	3	13	0	23	12
Strasbourg							
Belfort							
Arosa	72.7	SE 4	0	10	0	17	6
Bottmingen							
Neuchâtel	67.1	ESE 1	0	7	0	17	5
Stuttgart							
Berlin	68.7	SE 4	0	7	0	15	7
Dresden	68.3	SE 3	0	10	0	15	6
Breslau							
Frankfurt n/M	67.3	Cisza	1	11	0	22	9
München	68.5	WSW 3	3	11	0	13	8
Genève	70.9	SSW 1	0	10	0		
Zurich	69.8	E 1	mgła	13	0	-	-
Lugano	70.1	NW 1	8	15	6		
Ekkenhaun	65.5	SSW 4	0	11	2	13	9
Skagen	62.5	N 5	3	10	0	13	10
Hanstholm	61.0	NNE 5	0	8	0	16	6
Blaavandshuk	59.4	SSE 2	1	11	0	14	9
Hammerhus	57.1	SE mgła		10	0	13	8

Stacja	Ciśnienie 700 mm.	Wiatr	Zachmurzenie	Temp. °C	Opady m.m.	Temp. Max.	Temp. Min.
Stockholm	64.5	SW 2			0		
Hernösand	57.4	cisza	1	4	0		
Haparanda	57.2	SSE 4	mgła	5	5		
Visby	67.3	SW 6	1	-10	0		
Karlstad	68.7	Cisza	2	9	0		
Stadtlen							
Jonköping							
Arendals	51.9	SW 3	deszcz	8	6		
Bergen	55.1	S 2	"	9	14		
Lerwick							
Skudesnes	54.4	S 4	4	14	18		
Helsinki							
Seriavska							
Raggio	61.4	S 4	7	6	0		
Wasa							
Sodankylä		SSE 2	deszcz	1	10		
Tallin (Reval)							
Dorpat							
Pleskau							
Petrograd							
Moskau							
St. Seyssieron	43.0	SW 2	0				
Ryga	68.4	ESE 6	0	6			
Wien	70.7	NE 4	0	8	0	13	7
Feldkirch	69.3	NE 2	2	10	0	16	7
Innsbruck	69.7	Cisza	mgła	10	0	19	9
Mühldorf	71.2	NNE 2	0	8	0	13	6
Pesth	70.7	Cisza	0	4	0	17	2
Eger (Cheb)	70.4	NNW 4	0	3	0	16	2
C. Trebova							
Stara Dala	71.5	E 2	0	5	0	16	2
Buringen							
Fiume	72.3	E 2	1	4	0	18	1
Bukarest	72.5	Cisza	0	3	0	18	1
Kronstadt	71.7	E 4	1 mgła	5	0	18	3
Szegzard	72.3	S 2	0	6	1	16	3
Vodeval							
Czerna							
Parma							
Genova							
Firenze							
Ancona							
Roma							
Napoli							
Brindisi							
Maddalena							
Palermo							
Belgrad	72.2	SE 1	0	7	0	19	6
Bucuresti	54.3	NNW 2	0	11			
Sofia							
Konstantynopol							
Athènes							
Malta	67.2	SE 4	2	23			
Tunis							
Alger	62.3	SSW 2	2				
Szanhaj (1861)							
Jaspine (1860)	37.2	NW 2	mgła	0	0		
Santos (2300)							

Spostrzeżenia pilotowe.

Stacja	Góra	Wiatr góra	500	1000	1500	2000	2500	3000	3500	4000	4500	5000	Prądy atmosf.	Prądy chmur	Uwagi
Warszawa	6.2	SSW 1	S 5	S 2	SSE 2	NNE 3	N 1.5	NNE 3	NE 4	NE 2	NE 3	-	-	-	-
POZNAŃ	-	ESE 3	- 3	S 1	S 1	SSE 1	S 8	SSE 2	SSE 2	SE 7	ESE 2	E 3	-		

Rysunek map atmosfery w dniu 7. X. 1917.

Wyż barometryczny, obejmujący prawie całą Europę, przesunął się na południowy-wschód. Bardzo głęboka depresja na dalekiej północy. Słabe pogodne chłody, wiatry lekkie.

Wydawnictwo Państwowego Instytutu Meteorologicznego w Warszawie

wraz z danemi Głównej Wojskowej Stacji Meteorologicznej.

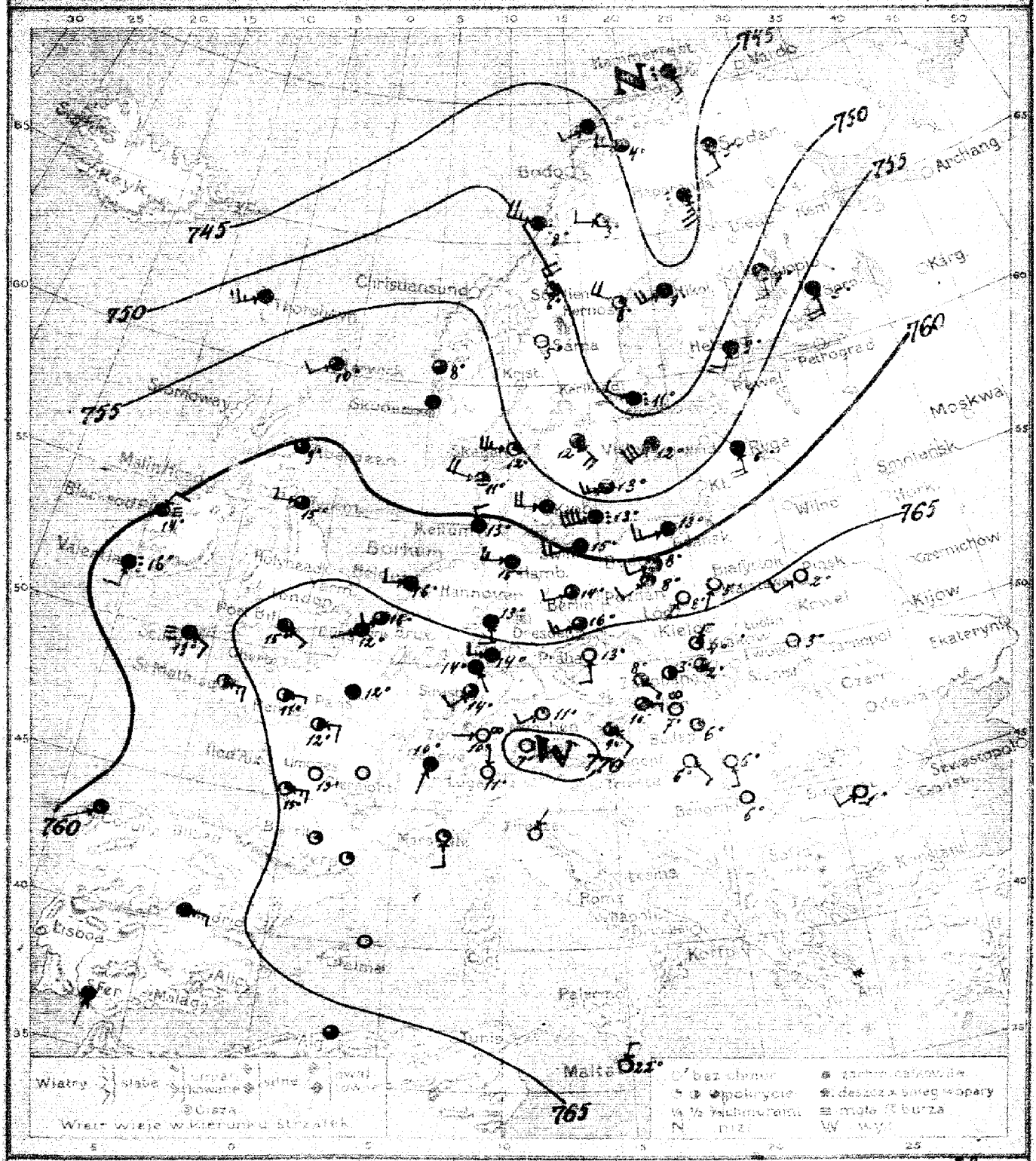

) Warszawa. Mapa pogody z dnia 8. X. [SOBOTA] 1920 r. Rocznik II № 28.

Prognostyczny przebieg pogody w ciągu doby następnej: PRZEWAŻNIE POCHMURNO, MIEJSCAMI [ZWŁASZCZA W. POLSCE PÓŁNOCNEJ] OPADY, TEMPERATURA NIE-ZNACZNIE ZMIENIONA, UMIARKOWANE WIATRY ZACHODNIE. –

Wydano dnia 8. X. 1920 r. F. L. godz. 13 h. 30 m.

Spostrzeżenia meteorologiczne z dnia dzisiejszego rano

	Stacja	Ciśnienie 700 mm.	Wiatr	Zachmurzenie	Temp. °C.	Opady mm.	Temp. Max	Temp. Min
Polska	Wilno							
	Prusk	57.7	SW2	0	8	0	17	7
	Budapeszt							
	Brześć LB							
	Lwów	63.3	S2	0	5	0	17	3
	Warszawa	63.2	SSW1	0		0	19	4
	Łódź	68.6	SW1	0	5	0	18	7
	Lublin							
	Lwów	59.3	Cisza	0	3	2	16	1
	Zakopane	70.1	Cisza	3	2	0	12	0
	Kraków	66.1	NE2	1	4	0	16	2
	Tarnów	66.7	S2	2	10	0	20	9
	Poznań	62.6	SW4	3	6	3	20	3
	Toruń							
	Budapeszt	61.2	WSW4	3	8	0	20	5
	Chojnice							
	Jeziorki							
	Hel							
	Paci							
Bałt.	Gdańsk	58.2	SW4	4	3	0	13	5
Niemcy	Szczecin	58.1	SW4	3	10	Szad		
	Stettin							
	Meseritz	60.0	Cisza	3	9			
	Arkona Head							
	Velencia	52.6	S4	deszcz	16			
	Sylty	64.5	SE4	mgła	13			
	Ryncarten	61.3	W2	3	15			
Hol.	Helder	63.8	W4	4	16	0		
	Utrecht	65.0	SW4	3	16	0		
Francja	Ems Nec	65.5	WSW4	4	12	Szad	20	11
	St. Mathieu	64.2	E6	2				
	Paris	66.0	Cisza	4	12	0	20	11
	Dijon							
	Ile d'Aix							
	Clermont	67.6	S1	3	15	0	23	13
	Biarritz							
	Rennes	65.8	E2	2	11	0	28	11
	Strasbourg	67.3	SW2	3	14	0	26	12
Bel.	Bruxelles							
Niemcy	Berlin	61.2	NNW4	4	13	0	18	9
	Borkum							
	Hamburg	62.0	W6	4	15	0	21	13
	Swinemünde	59.5	WSW2	4	15	0	19	11
	Berlin	63.0	WSW2	3	14	0	21	8
	Dresden	64.1	SW6	4	16	0	17	9
	Breslau							
	Frankfurt n/M	67.4	W2	4	14	7	23	10
	München	68.3	SW4	1	11	-	-	-
	Karlsruhe	68.6	SW2	4	14	0	25	12
Szwajc.	Genève	69.6	SSW1	4	10	0		
	Zürich	68.8	W1	Pochm.	10	0		
	Lugano	67.0	W2	5	11	0		
Dania	Ejdenhavn	57.5	W3	2	13	0	15	10
	Skagen	55.1	W10	1	12	4	16	10
	Hanstholm	56.1	WNW10	3	11	2	18	8
	Blavandshuk							
	Hammershus	56.4	WSW2	Zach.	13	Szad	15	10

	Stacja	Ciśnienie 700 mm.	Wiatr	Zachmurzenie	Temp. °C	Opady mm.	Temp. Max	Temp. Min
Szwecja	Stockholm	49.6	WNW4	deszcz	11	0		
	Hernösand	45.1	WSW9	1	8	0.1		
	Haparanda	44.6	SSE6	deszcz	5	7		
	Visby	51.2	SW2	4	12	4		
	Karlstad	51.5	W2	1	11			
	Storlien							
	Jönköping	53.8	SE6	4	12	1		
Norwegia	Andenes	45.8	SW4	4	—	4		
	Drontheim	48.2	WNW10	deszcz	8	18		
	Bergen	58.1	Cisza	3	8	22		
	Skudesnes							
Estonia Finlandia	Helsinki	51.6	SSW8	4	9	0		
	Sortavala	55.8	S1	4	5	2		
	Kuopio	50.9	S6	4	8	0		
	Wasa	45.1	SW6	4	9	4		
	Sodankylä	46.4	S1	4	5	6		
	Tallin (Reval)							
	Dorpat							
	Filsand							
Rosja	Petrograd							
	Moskwa							
Bałt.	Ryga	56.4	S2	4	6	0		
Austrja	Wien	67.2	E2	3	10	0	12	1
	Feldkirch	69.5	NE2	0	9	0	20	8
	Innsbruck	71.1	Cisza	0	7	0	12	1
	Klagenfurt	67.9	SE4	3	9	0	17	8
Węgry Czechosłowacja	Praha	65.7	S2	0	13	0	19	1
	Eger (Cheb)							
	Arvaikarlja	66.8	Cisza	2	3	0	17	1
	Stara Data	67.6	SE2	3	7	0	12	2
	Kosice							
	Preszow	67.2	Cisza	Deszcz	8	0	13	4
Węgry	Budapest	68.1	—	—	4	5	0	25	4
	Szombathely	68.0	SE2	0	6	0	18	4
	Szeged	69.3	S2	0	6	0	17	2
Hiszp.	Madrid	64.3	E2	4	-	-	-	-
	Coruna	61.5	SW1	4	-	-	-	-
	Palma	-	-	-	-	-	-	-
Włochy	Genua							
	Florencja	67.8	NE1	3	-	-	-	-
	Ancona	-	-	-	-	-	-	-
	Roma	-	-	-	-	-	-	-
	Neapol	-	-	-	-	-	-	-
	Brindisi	-	-	-	-	-	-	-
	Maddalena	-	-	-	-	-	-	-
	Palermo	-	-	-	-	-	-	-
Bałkany	Beograd	69.2	Cisza	0	6	0	20	1
	Bucuresti	69.3	SW2	0	11	0	-	-
	Sofja	-	-	-	-	-	-	-
	Konstantynopol	-	-	-	-	-	-	-
	Athènes	-	-	-	-	-	-	-
Afryka północna	Malta	66.7	NNE2	0	22	-	-	-
	Tunis	-	-	-	-	-	-	-
	Alger	63.7	Cisza	3	-	-	-	-
Stacje górskie	Sonnblick (3106)	-	-	-	-	-	-	-
	Zugspitze (2964)	-	-	-	-	-	-	-
	Säntis (2500)	-	-	-	-	-	-	-

Spostrzeżenia pilotowe.

Stacja	Godz.	Wiatr przy ziemi	500	1000	1500	2000	2500	3000	3500	4000	4500	5000	Prędkość wiatru	Kierunek chmur	Prędkość chmur	Uwagi
Warszawa	7:00	SW2	SW1	WSW2	W1	WSW2	W1	W3	W2	W2	W2	W2				

Osobny szan atmosfery w dniu 3.V.1926 r.
Obszar wysokiego ciśnienia rozpięty Francję, Czechosłowację, Małopolskę i Europę południową. Nr barometryczny nad Skandynawią. —

Wydawnictwo Państwowego Instytutu Meteorologicznego w Warszawie

wraz z danemi Głównej Wojskowej Stacji Meteorologicznej.

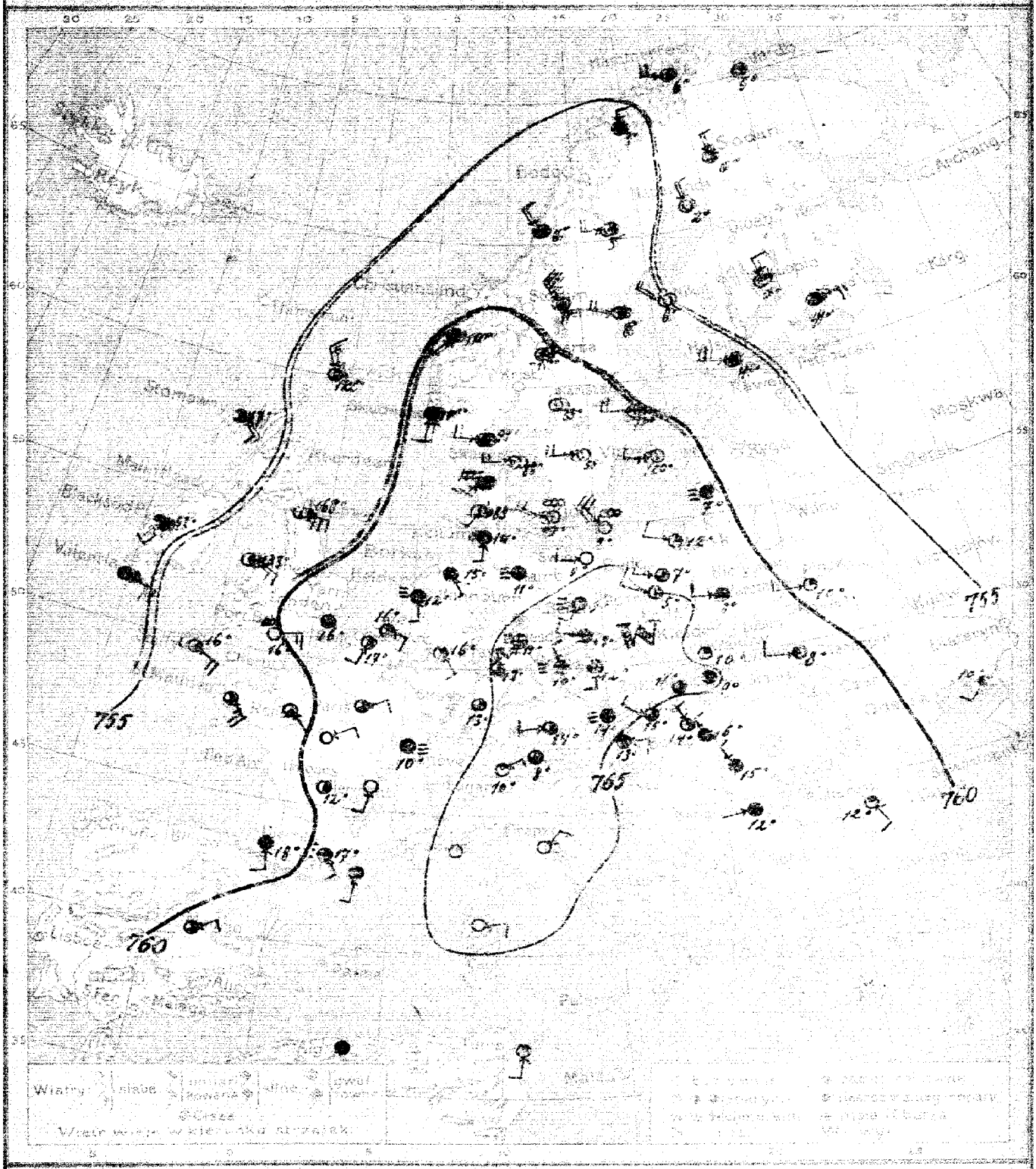

1) Warszawa. Mapa pogody z dnia 9.X. [NIEDZIELA] 1921 r. [illegible] Nr 232.

Przewidywany przebieg pogody w ciągu doby następnej: ZACHMURZENIE ZMIENNE, MIEJSCAMI DROBNE OPADY LUB MGŁA, CHŁODNO, SŁABE WIATRY Z KIERUNKÓW ZACHODNICH. —

Wydano dnia 9.X. 1921 r. o godz. 12h 30m

L. B.

Spostrzeżenia meteorologiczne z dnia dzisiejszego rano

	Stacja	Ciśnienie 700 mm +	Wiatr	Zachmurzenie	Temp. °C	Opady mm	Temp. Max	Temp. Min
Polska	Wilno							
	Pińsk	[illegible]	W 2	1	10	4.5	18	5
	Białystok							
	Brześć n/B							
	Łuków	62.9	W 5	4		1	20	5
	Warszawa	62.7	W 2	4	8	ślad	17	8
	Łódź							
	Lublin							
	Lwów	63.1	W 4	4	5	1	15	7
	Zakopane	65.6	Cisza	4	5	1	17	5
	Kraków							
	Tarnów	65.4	W 2	1	7	0	21	0
	Poznań	[illegible]	[illegible]	2	5	ślad	15	[illegible]
	Toruń		[illegible]	4	12		21	[illegible]
	Bydgoszcz	67.1	W 1	3	7		17	[illegible]
	Chojnice							
	Tczew							
	Hel							
	Puck							
Wł.	Gdańsk	[illegible]	[illegible]	1	12	0	16	[illegible]
Anglia	Lerwick	[illegible]	[illegible]	3	12			
	Stornoway	[illegible]	SE 4	4	17	1		
	Aberdeen							
	Holy Head	[illegible]	[illegible]	1	13			
	Valentia	[illegible]	[illegible]	4				
	Scilly	[illegible]	[illegible]	2	16	ślad		
	Tynemouth	[illegible]	[illegible]	mgła	13	0		
Hol.	Helder	[illegible]	[illegible]		12	ślad		
	Vlissingen	62.0	SE 2	3	16	0		
Francja	Gris Nez	[illegible]	[illegible]		17	0	24	12
	St. Mathieu	[illegible]	[illegible]	3	13	0	25	15
	Paris	[illegible]	[illegible]	3	11	0	29	15
	Dijon	64.4	Cisza	mgła	10	0	25	6
	Ile d'Aix							
	Clermont							
	Biarritz	[illegible]	[illegible]	4	18	ślad	25	17
	Rennes	[illegible]	SE	2	13	0	28	11
	Strasbourg	[illegible]	Cisza	3	13	0	22	11
Bel.	Bruxelles							
Niemcy	Kritum	[illegible]	[illegible]	4	14	0	18	9
	Borkum	[illegible]	[illegible]	4	15	0	17	
	Hamburg	[illegible]	[illegible]	mgła	11	0	19	9
	Swinemünde	[illegible]	[illegible]	0	9	0	19	9
	Berlin	[illegible]	[illegible]	mgła	9	0	18	8
	Dresden	[illegible]	[illegible]	[illegible]	13	1	21	12
	Breslau							
	Frankfurt n/M	[illegible]	[illegible]	1	13	0	23	12
	München	[illegible]	[illegible]	3	14	0	23	12
	Karlsruhe	[illegible]	Cisza	4	15	0	23	12
Szwajc.	Genève							
	Zürich							
	Lugano							
Dania	Kjöbenhavn	[illegible]	[illegible]	[illegible]	[illegible]	0	15	0
	Skagen	[illegible]	[illegible]				14	
	Hanstholm	[illegible]	[illegible]		11	0	13	
	Blaavandshuk	[illegible]	[illegible]	3	13	0	14	
	Hammershus	[illegible]	NW 5	mgła	9	0	14	

	Stacja	Ciśnienie 700 mm +	Wiatr	Zachmurzenie	Temp. °C	Opady mm	Temp. Max	Temp. Min
Szwecja	Stockholm	60.7	W 2	1	7	0		
	Hernösand	57.8	W 2	2	8	0		
	Haparanda	54.0	NNW 4	0	2	0		
	Wisby	60.8	W 2	0	10	0.1		
	Karlstad	61.6	Cisza	0	3	0		
	Storlien							
	Jönköping	62.4	WSW 4	0	5	0		
Norwegja	Andenes	[illegible]	Cisza	0	5			
	Bronnö	[illegible]	NW 4	3	6	ślad		
	Bergen	63.0	W 2	3	9	0		
	Stavanger	61.2	S 2	4	10	0		
Finlandja	Helsinki	[illegible]	WNW 4	4	4			
	Sortavala	[illegible]	E 2	4	4			
	Kuopio	53.2	N 2	1	5			
	Wasa	51.6	WNW 4	0	6			
	Sodankylä	52.6	NNW 2	3	0			
Estonja	Tallin (Rewel)							
	Dorpat							
	Filsand							
Rosja	Petrograd							
	Moskwa							
	Mikołajew		SW 1	4	10	0		
	Cherson	56.7	SW 2	4	10	0		
Austrja	Wien	65.0	WNW 2	3	15	7	21	8
	Feldkirch	65.7	ENE 1	1	10	0	20	9
	Innsbruck	67.4	Cisza	2	8	0	22	7
	Klagenfurt	64.8	E 4	4	13	7	13	12
Czechosłowacja	Praha	65.7	S 2	4	12	3	22	4
	Eger (Cheb)	66.0	NW 2	mgła	10	ślad	21	9
	C. Trebova							
	Stara Dala	63.9	NW 2	2	14	ślad	20	14
	Koszyce							
	Hrabynczaj	63.7	Cisza	3	11	ślad	15	10
Węgry	Budapest	62.6	NW 4	4	16	ślad	22	14
	Szombathely							
	Szeged	63.1	NW 2	4	15		19	12
Hiszp.	Madrid	61.6	ENE 2	3				
	Corunna							
	Palma							
Włochy	Genova							
	Firenze	65.4	NE 1	0				
	Ancona							
	Roma							
	Napoli	65.2	E 2	0				
	Brindisi							
	Maddalena							
	Palermo							
Bałkany	Beograd	64.5	WSW 1	4	12	ślad	21	6
	Bucureşti	62.1	SE 2	1	12			
	Sofia							
	Konstantynopol							
	Athènes							
	Malta							
Afryka	Tunis	64.4	S 2	1				
	Alger	64.2	Cisza	4				
Szwajc. Jurska	Schönblick (3105)							
	Zugspitze (2964)	58.0	NNW 4	2	2	0		
	Säntis (2500)							

Spostrzeżenia pilotowe.

Stacja	Godz.	Wiatr dolny	500	1000	1500	2000	2500	3000	3500	4000	4500	5000	Kresowa dolna chmur	Rodzaj chmur	Uwagi
Warszawa	[illegible]	[illegible]	NW 5	NW 1									580		
[illegible]		[illegible]	NW 5	NW 1	[illegible]	NNW 2	[illegible]	[illegible]	[illegible]	[illegible]	[illegible]		4200		

[illegible]

Obszar [illegible] nad Czechosłowacją [illegible] Francja [illegible] północne zachmurzenie [illegible]

Wydawnictwo Państwowego Instytutu Meteorologicznego w Warszawie

wraz z danemi Głównej Wojskowej Stacji Meteorologicznej.

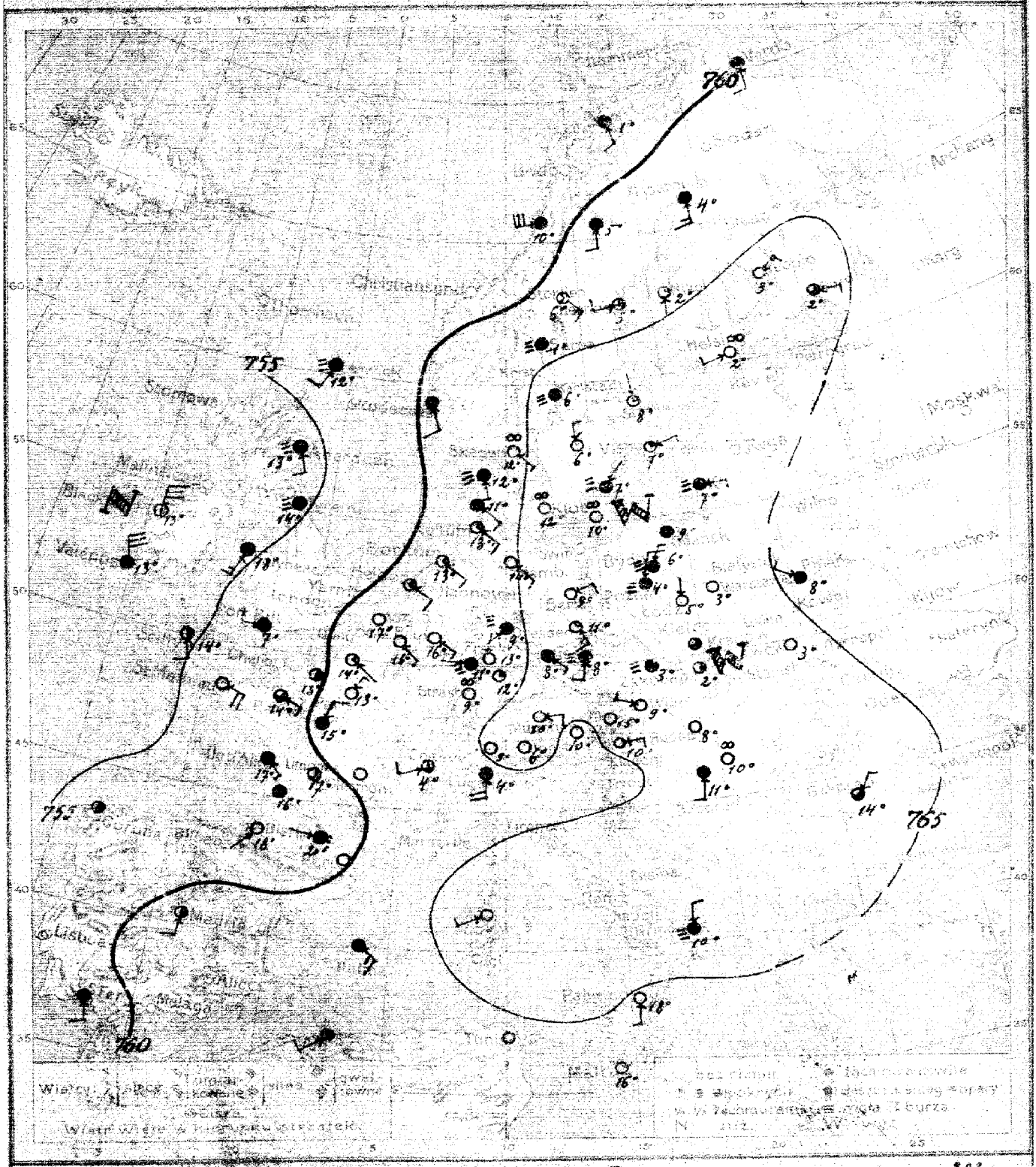

Warszawa. Mapa pogody z dnia 10.X. [PONIEDZIAŁEK] 1921 r. Tomasz Rocznik II № 283

Przewidywany przebieg pogody w ciągu doby następnej **DOŚĆ POGODNIE, MIEJSCAMI RANO MGŁA, ŁAGODNIE, SŁABE WIATRY LOKALNE.** –

Wydano dnia 10.X 1921 8th o godz. 12h 30m

Spostrzeżenia meteorologiczne z dnia dzisiejszego rano

	Stacja	Ciśnienie 700 mm+	Wiatr	Zachmurzenie	Temp. °C.	Opady mm.	Temp. Max.	Temp. Min.
Polska	Wilno							
	Prask	64.9	NNW 2	1	8	0	15	3
	Białystok							
	Brześć n. B.							
	Łuków	65.6	W 4	4	6	słaby	14	2
	Warszawa	66.3	C. zach.	1	7	0	17	4
	Łódź	65.2	N 2	6	5	6	10	2
	Lublin							
	Lwów	67.3	C. zach.	4	3	0	12	1
	Zakopane	68.4	C. zach.	3	2	0	13	1
	Kraków	67.2	ENE 2	1	7	2	16	3
	Tarnów	67.1	W 2	3	6	3	17	5
	Poznań	67.2	NNE 2	mgła	4	słaby	13	2
	Toruń	—	C. zach.	4	3	0	18	5
	Dyakowo	67.4	ENE 2	1	6	0	18	2
	Chojnice							
	Jezioro							
	Bór							
	Piła							
Bałt.	Gdańsk	67.6	C. zach.	mgła	4	6	10	6
Anglia	Lerwick	66.3	SSW 4	—	12	słaby		
	Stornoway							
	Aberdeen	64.3	SSE 4	mgła	12	0		
	Holy Head	58.6	NW 5	4	13	0		
	Valentia	52.6	NNW 5	4	13	2		
	Scilly	58.3	SSE 4	2	14	słaby		
	Lyme Regis	58.7	C. zach.	mgła	14	słaby		
Hol.	Helder	61.0	ESE 2	1				
	Vlissingen	60.6	C. zach.	6	13	0	-	
Francja	Gris Nez			1	13	0	18	10
	St. Mathieu	56.5	ESE 4				20	11
	Paris	61.6	NE 2	0	13	0	25	12
	Dijon							
	Ile d'Aix	57.3	SSE 2	4	13			
	Clermont	58.7	C. zach.	3	13	-	20	10
	Biarritz	68.-	SW 1	mgła	18	5	21	12
	Rennes	58.5	-	3	14	1	23	13
	Strasbourg	64.6	C. zach.	mgła	9	0	22	5
Bel.	Bruxelles	61.8	NE 2	-	16	-	-	
Niemcy	Ostende	64.4	SSE 3	4	15	0	18	12
	Borkum	62.3	ESE 4	1	13	0	18	12
	Hamburg	64.8	SE 6	0	14	3	16	11
	Swinemünde	-	-	-				
	Berlin	65.4	ENE 2	0	9	0	15	5
	Dresden	65.6	SSE 2	1	11	0	18	9
	Breslau							
	Frankfurt n. M.	64.5	W 2	0	13	0	23	11
	München	65.4	E 2	0	10	0	22	7
	Karlsruhe	64.1	Pogo.	4	13	3	23	11
Szwajc.	Genève	63.8	W 1	3	9	słaby		
	Zürich							
	Lugano	63.7	— 0	0	11	0	-	
Dania	Kjöbenhavn	66.8	C. zach.	mgła	12	0	12	8
	Skagen	64.2	E 2	—	12	0	13	9
	Hanstholm	63.3	SSE 4	mgła	12	0	14	11
	Blavandshuk	58.3	E 2	4	11	0	13	11
	Hammershus	66.4	C. zach.	5 mgła	14	0	17	9

	Stacja	Ciśnienie 700 mm+	Wiatr	Zachmurzenie	Temp. °C	Opady mm.	Temp. Max.	Temp. Min.
Szwecja	Stockholm	66.6	NNE 2	1	8	3		
	Hernosand	65.2	WSW 4	3	5	2		
	Haparanda	63.5	S 3	4	4	0		
	Wisby	67.6	ENE 2	1	7	0		
	Karlstad	66.6	C. zach.	mgła	6	0		
	Storlien	-	-	-	-	-		
	Jönköping	66.3	NW 4	0	4	0		
Norwegia	Andenes							
	Bronnö	58.3	W 4	4	-			
	Bergen							
	Skudesnes	61.2	SSE 4	4	14	0		
Finlandja	Helsinki	62.-	NW 2	mgła	2	6		
	Sortavala	65.3	- 2	3	-			
	Kuopio	65.2	NW 2	0	3	-		
	Wasa	64.8	W 1	1	2			
	Sodankylä							
Estonja	Tallin (Reval)							
	Dagoe							
	Filsand							
Rosja	Petsegrad							
	Moskwa							
Austrja	Wien	66.6	WSW 2	0	9	0	20	9
	Feldkirch	65.6	bezw.	0	9	0	26	7
	Innsbruck	66.3	— —	0	6	0	22	6
	Klagenfurt	65.6	E 2	0	10	0	20	10
Czechosłowacja	Praha	66.2	NW 3	mgła	9	słaby	21	8
	Eger (Cheb)	66.5	ESE 2	4	8	—	21	7
	C. Třebová							
	Stará Dala							
	Kosajce							
	Prerów	67.6	C. zach.	mgła	7	0	20	5
Węgry	Budapest	-	-	-	8	0	25	8
	Szombathely	65.2	N 2	4	11	0	23	8
	Szeged	65.8	bezw.	mgła	10	-	22	8
Hiszp.	Madrid	67.0	SW 4	2	-	-	-	-
	Cagnua	68.0	C. zach.	2	-	-	-	-
	Palma							
Włochy	Genova							
	Firenze							
	Ancona							
	Roma							
	Napoli							
	Brindisi	65.0	C. zach.	mgła	15	0		
	Maddalena	66.4	W. SW 2	0	10	0		
	Palermo							
Bałkany	Beograd	65.3	Pogo.	0	10	słaby	20	9
	Bucuresti							
	Sofia							
	Konstantynopol							
	Athènes							
Afryka	Malta	64.2	Pogo.	0	16	-	-	-
	Tunis	64.6	— —	0	-	-	-	-
	Algier	62.7	SW 4	2	-	-	-	-
Stany górskie	Sumbliek (1205)							
	Jungfrau (2964)							
	Sonnblick (3500)							

Spostrzeżenia piłotne.

Stacja	Godz.	Wiatr dolny	500	1000	1500	2000	2500	3000	3500	4000	4500	5000	Prędkość na sekundę	Kierunek chmur	Uwagi
Warszawa	5 rano	E	N	N	N	N	N	NW	NW	NW	NW	NW	-	-	

Uwagi: Dnia [illegible] o godzinie 10 X 1921 r.
Na [illegible] panuje [illegible] ciśnienie wysokie Europy Centralnej jest bez nad Bałtykiem i [illegible]. Pogoda [illegible] się z wyjątkiem [illegible] dość pogodnie, rano [illegible], [illegible], [illegible] umiarkowane. —

Wydawnictwo Państwowego Instytutu Meteorologicznego w Warszawie

wraz z danemi Głównej Wojskowej Stacji Meteorologicznej.

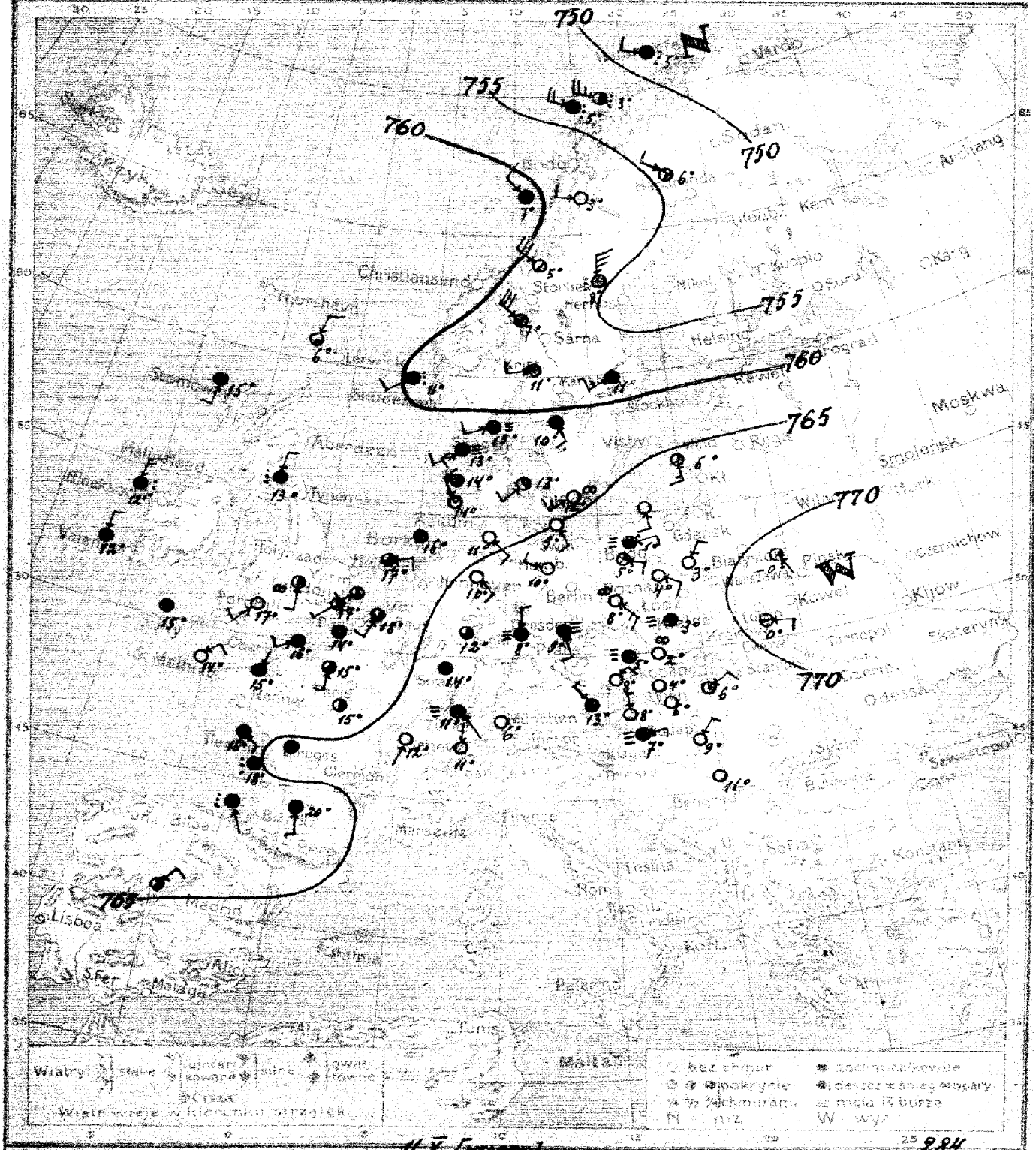

11.X. [wtorek]

284

Warszawa. Mapa pogody z dnia

Przewidywany przebieg pogody w ciągu doby następnej

WZROST ZACHMURZENIA I TEMPERATURY, WIATRY Z KIERUNKÓW POŁUDNIOWO-ZACHODNICH I ZACHODNICH. —

11.X. K.L. 13 h.

Spostrzeżenia meteorologiczne z dnia dzisiejszego rano

Stacja	Ciśnienie 700 mm.	Wiatr	Zachmurzenie	Temp. °C.	Opady mm.	Temp. Max.	Temp. Min.
Wilno							
Pińsk							
Kalisz							
Poznań							
Lwów	69.9	E 2	1 mgła	0	0	+3	-1
Warszawa	69.5	[illegible] 2	0	3	0	+4	2
Łódź	68.5	SE 2	0	4	3	+3	-1
Lublin							
Lwów	71.4	E 2	2	0	2	+2	-2
Petersburg							
Revel							
Riga	68.7	Cisza	NE 2	3	1	+1	-1
Tarnów	69.4	ENE 2	0	2	0	+3	-1
Poznań	67.4	ENE 2	1	5	0	+11	+4
Thorn							
Berlin	67.3	E 2	1 mgła	5	0	+5	1
Hamburg							
Norderney							
Emden							
Kiel							
Memel	67.0	SW 4	5	0 [illegible]	5		
Arkona	64.5	NE 2	1	6			
Swinemünde	67.0	[illegible]	6	+5	7		
Lemsahl	63.9	[illegible]	9				
Hamburg							
Cuxhaven							
Helgoland	63.6	W 2	4	12	1		
Emden	63.2	Cisza	10	13	5		
Leer	62.8	N 2	Deszcz	+9			
Paris	63.5	E 2	3	5	Rzs		
Cherbourg	63.2	SW 2	7	12	0		
Brest	62.3	SW 2	7	+5	2	+3	+1
St. Nazaire	64.3	NE 2	2	14	1		
Nantes	64.6	S 2	3	15	0	20	12
Paris							
Havre	63.4	SE 2	4	15	0		
METZ	66.6	Cisza	2	19		21	14
Limoges	62.8	SE 2	Deszcz	9	6	11	7
Bordeaux	64.5	NNE 2	4	15	0	23	14
Perpignan	66.4	Cisza	4	14	0	24	11
Biarritz	63.7	SSW 2	3	18	0		
Kassel	63.3	NNW 2	3	14	0	17	11
Berlin	63.6	Cisza	4	15	0	23	12
Hamburg	64.1	SE 4	0	11	0	12	10
Swinemünde	65.1	SSE 2	0	9	0	10	7
Berlin	69.3	WNW 2	0	10	0	20	5
Dresden							
Breslau	66.1	SE 2	1 mgła	8	0	19	5
Frankfurt M.	66.4	Cisza	3	12	0	26	12
München							
KARLSRUHE	67.0	Cisza	4	13	0	27	12
Genua	63.0	SSW 1	6	12	6		
Zurich	68.9	SE 1	1 mgła	11	0		
Lugano	67.0	N 1	0	14	0		
Kopenhagen	67.9	SW 4	5	5	1	7	3
Skagen	66.5	WSW 5	1 mgła	13	0	14	8
Hanstholm	67.4	SW 4	5	12	0	16	6
Borgundholm	63.3	SSW 3	4	11	0	14	12
Hammershus	64.0	SSW 6	1 mgła	12	8	13	9

Stacja	Ciśnienie 700 mm.	Wiatr	Zachmurzenie	Temp. °C	Opady mm.	Temp. Max.	Temp. Min.
Stockholm	69.5	SW 6	4	11	0		
Hernösand	65.0	NW 2	Deszcz	8	2		
Haparanda	63.5	[illegible] 4	9	6	1		
Visby							
Karlstad	66.7	W 2	4	11	0		
Storlien							
Jonkoping	67.6	E 4	4	10	0		
Archangel	[illegible]	[illegible]	Deszcz	5	9		
Archangel	62.0	NW 2	4	7			
Bereza							
Borisoglebsk							
Moskau	64.9	SW 2	Deszcz	11	6		
Helsingfors	60.3	SW 2	4	5	0		
Sumerlata	62.8	[illegible]	3	7	0		
Kuopio	62.8	SE 2	3	7	0		
Wasa							
Sedankylä							
Pskow							
Dorpat							
Pleskau							
Petersburg							
Moskau							
Wien	67.6	NE 2	0	3	0	+8	+3
Feldkirch	67.9	E 2	6	8	0	+8	8
Innsbruck	69.4	Cisza	0	6	0	13	6
Klagenfurt	68.6	NW 2	4	+3	0	15	+2
Prag	66.8	[illegible]	Deszcz	0	[illegible]	22	8
Lemberg	67.6	N 2	[illegible]	3	[illegible]	21	7
Przemyśl	69.1	Cisza	Mgła	2	0	19	1
Stara Data	67.3	[illegible]	0	11	0	21	4
Iwanowo							
Penza	68.1	Cisza	1 mgła	5	0	15	4
Budapeszt	67.3	Cisza	0	6	0	22	7
Szombathely	67.3	W 2	0	8	0	15	9
Szeged	66.1	NE 2	0	9	0	22	8
Madrid	64.6	NE 4	3				
Corunna							
Bajona							
Genua							
Piacenza							
Ancona							
Rzym							
Neapol							
Brindisi							
Maddalena							
Palermo							
Belgrad	68.6	Cisza	0	11	0	29	10
Bucuresti							
Sofia							
Konstantynopol							
Athènes							
Malta							
Tunis							
Algier							
Jarmbuk (1905)							
Inaspitze (1904)							
Samuel (1906)	69.7	NW 1	3	6	0		

Spostrzeżenia pilotaże.

Stacja	Grad	Wiatr dolny	500	1000	1500	2000	3000	1000	3500	4000	4500	5000	Granice dol. Chmur	Rod. auf Chmur	Uwagi
Warszawa	9	SE 2	S 5	SSE 6	S 5	[illegible]	[illegible]	SW 5	N 5	NNW 5	SW 7	[illegible]	6300	-	

Średnia ciśnienia atmosferycznego w dniu [illegible] 1907 r.

Ciśnienie ciśnienia na wschodzie Europy południowej i północno-wschodnie nad Skandynawią i Finlandią. W Polsce dość pogodnie, miejscami mgły, przymrozki.

Wydawnictwo Państwowego Instytutu Meteorologicznego w Warszawie

wraz z danemi Głównej Wojskowej Stacji Meteorologicznej.

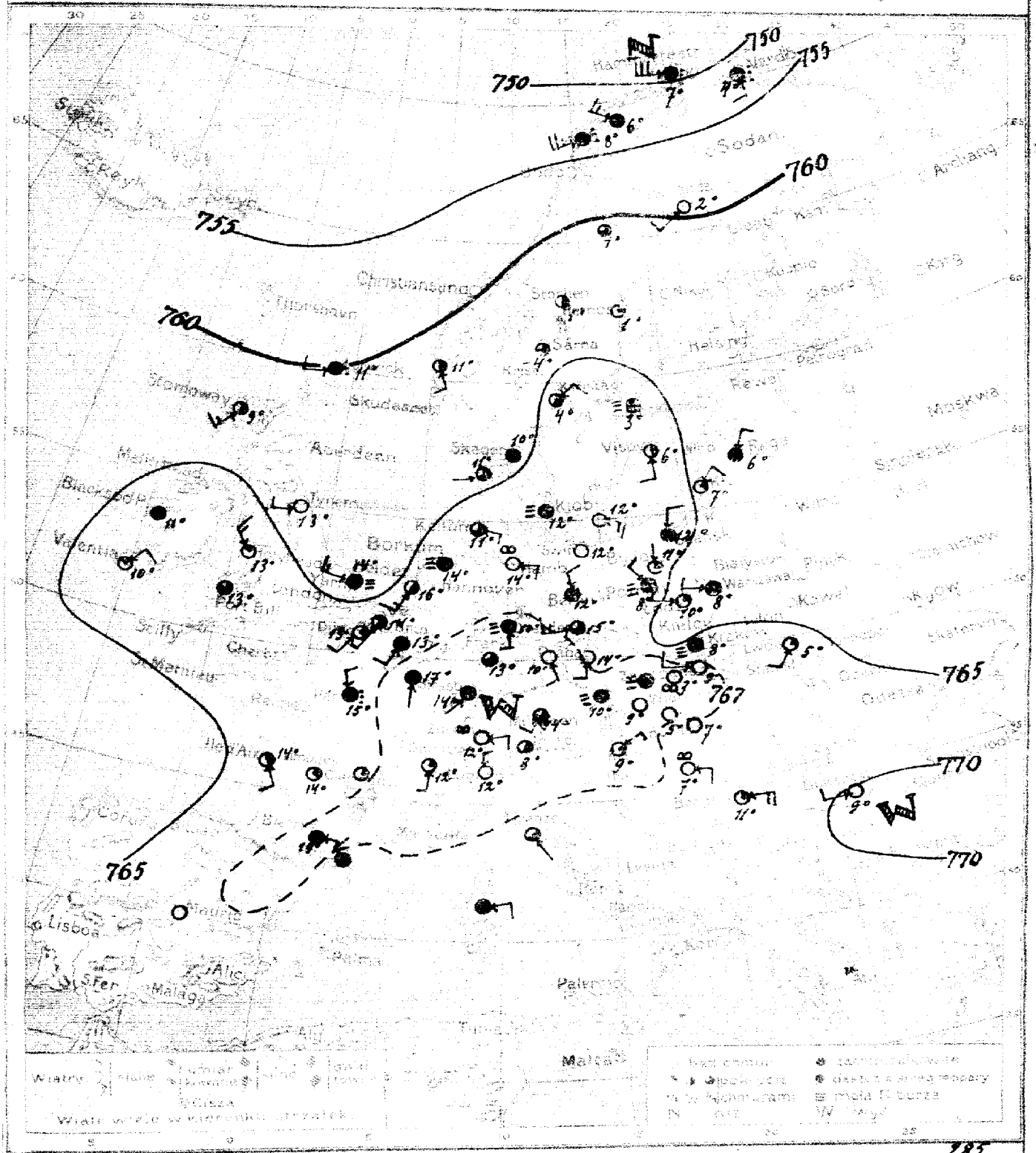

285

Spostrzeżenia meteorologiczne z dnia dzisiejszego rano

	Stacja	Ciśnienie 700 mm.	Wiatr Kier.	Zachmurzenie	Temp. °C.	Opady mm.	Temp. Max	Temp. Min
Polska	Wilno	-	-	-	-	-	-	-
	Pińsk	-	-	-	-	-	-	-
	Białystok	-	-	-	-	-	-	-
	Brześć n/B	-	-	-	-	-	-	-
	Łuków	-	-	-	-	-	-	-
	Warszawa	63.9	W 2	4	3	śnieg	16	4
	Łódź	64.5	W 2	1	10	0	17	7
	Lublin	-	-	-	-	-	-	-
	Lwów	65.9	SSW 3	1	3	0	13	2
	Zakopane	67.9	W 4	0	9	0	18	7
	Kraków	-	-	-	-	-	-	-
	Tarnów	66.0	SW 2	1 mgła	10	0	18	7
	Poznań	65.5	NW 4	mgła	8	śnieg	81	7
	Toruń	-	-	-	-	-	-	-
	Bydgoszcz	65.1	N 1	1	11	0	19	6
	Chojnice	-	-	-	-	-	-	-
	Tczew	-	-	-	-	-	-	-
	Hel	-	-	-	-	-	-	-
	Łeba	64.6	NNE 6	4	11	0	19	11
Rosja	Odessa	66.3	NNE 4	4	12	0	18	7
Anglia	Leirwick	66.0	W 4	deszcz	11	2		
	Stornoway	63.4	SSW 6	3	9	1		
	Aberdeen	-	-	-	-	-	-	-
	Scarborough	66.6	NW 6	1	13	śnieg	-	-
	Valentia	67.2	NE 2	1	10	-"-	-	-
	Scilly	-	-	-	-	-	-	-
	Aberystwith	64.0	WSW 2	0	13	śnieg	-	-
Holandia	Helder	65.2	SSW 6	2	16	-"-	-	-
	Vlissingen	66.7	SSW 4	3	14	5	-	-
Francja	Cap Nez	66.4	SW 2	1	13	0	21	13
	St Varnum	-	-	-	-	-	-	-
	Paris	66.8	NNW 4	deszcz	15	śnieg	25	14
	Dijon	-	-	-	-	-	-	-
	Ile d'Aix	-	-	-	-	-	-	-
	Cte MEZE	67.9	SSE 1	4	17	-	26	13
	Biarritz	-	-	-	-	-	-	-
	Perpignan	-	-	-	-	-	-	-
	Strasburg	67.4	SW 1	4	14	0	30	13
Belgia	Bruxelles	66.8	SW 2	mgła	13	3	-	12
Niemcy	Memel	65.7	ESE 2	3	11	0	15	11
	Borkum	65.3	S 2	mgła	14	0	21	13
	Hamburg	65.5	ESE 4	lmgła	14	0	22	14
	Stralsund	65.8	Cisza	0	12	22	21	11
	Berlin	66.6	NNW 2	4	12	0	24	9
	Dresden	66.4	WSW 3	3	15	0	24	12
	Breslau	65.0	Cisza	2	12	0	21	5
	Frankfurt n/M	67.8	-"-	3	13	0	25	11
	München	67.8	SW 4	3	14	0	21	12
	CASSEL	67.3	S 2	mgła	10	0	23	9
	Kraspeda	64.6	NE 2	1	7	3	13	6
Szwajcaria	Genève	69.6	S 1	0	12	0	-	-
	Zürich	69.2	-	-	11	2	-	-
	Lugano	68.1	N 2	3	12	0	-	-
Dania	Elsinore	65.1	Cisza	mgła	12	0	18	12
	Skagen	64.2	-"-	4	10	0	13	11
	Hanneholm	64.3	WSW 3	3	11	0	15	10
	Blaavandshuk	-	-	-	-	-	-	-
	Hammershus	66.1	ESE 2	0	12	0	15	11

	Stacja	Ciśnienie 700 mm.	Wiatr Kier.	Zachmurzenie	Temp. °C	Opady mm.	Temp. Max	Temp. Min
Szwecja	Stockholm	66.2	cisza	mgła	3	0	-	-
	Hernosand	63.2	-"-	1	1	0	-	-
	Haparanda	59.4	SW 1	2	2	0	-	-
	Visby	65.9	S 2	2	6	0	-	-
	Karlstad	65.7	NE 1	3	4	0	-	-
	Storlien	-	-	-	-	-	-	-
	Jonkoping	64.3	SSW 2	4	8	0	-	-
Norwegia	Tromsö	52.6	SW 10	śnieg	8	6	-	-
	Lyngen	-	-	-	-	-	-	-
	Bergen	62.8	SSE 4	2	11	śnieg	-	-
	Skudesnes	-	-	-	-	-	-	-
Finlandja	Helsinki	-	-	-	-	-	-	-
	Sortavala	-	-	-	-	-	-	-
	Kuopio	-	-	-	-	-	-	-
	Wasa	-	-	-	-	-	-	-
	Sodankylä	-	-	-	-	-	-	-
Estonia	Tallin (Reval)	-	-	-	-	-	-	-
	Dagnö	-	-	-	-	-	-	-
	Pärnu	-	-	-	-	-	-	-
Rosja	Petrograd	-	-	-	-	-	-	-
	Moskwa	-	-	-	-	-	-	-
	Ryga	63.2	NE 4	4	5	8	-	-
Austrja	Wien	67.3	Cisza	0	9	0	19	3
	Feldkarch	68.1	-"-	3	11	0	20	10
	Innsbruck	69.6	-"-	2	8	0	22	6
	Klagenfurt	67.4	NE 2	0	9	0	19	3
Czechosłowacja	Praha	68.5	S 2	0	14	0	25	11
	Eger (Cheb)	67.9	SE 2	0	10	0	22	8
	Turnadalja	68.5	Cisza	lmgła	3	0	18	2
	Stara Huta	67.0	-"-	0	5	0	22	5
	Tatry	68.8	SSE 2	1	2	0	19	1
	Preszburg	67.7	Cisza	mgła	5	0	23	5
Węgry	Budapest	67.3	Cisza	0	7	0	21	5
	Nagybatholy	67.3	NW 2	0	9	0	20	10
	Kaposvár	65.9	E 2	1—2	7	0	19	4
Hiszpanja	Madrid	66.8	Cisza	0	-	-	-	-
	Carmona	-	-	-	-	-	-	-
	Palma	-	-	-	-	-	-	-
Włochy	Genova	-	-	-	-	-	-	-
	Firenze	66.7	SE 1	2	-	-	-	-
	Ancona	-	-	-	-	-	-	-
	Roma	-	-	-	-	-	-	-
	Napoli	66.4	E 1	4	-	-	-	-
	Brindisi	-	-	-	-	-	-	-
	Maddalena	-	-	-	-	-	-	-
	Palermo	-	-	-	-	-	-	-
Bułgaria	Beograd	66.5	E 6	1	11	0	23	3
	Bucuresti	-	-	-	-	-	-	-
	Sofja	-	-	-	-	-	-	-
	Konstantynopol	-	-	-	-	-	-	-
	Athènes	-	-	-	-	-	-	-
Afryka	Malta	-	-	-	-	-	-	-
	Tunis	-	-	-	-	-	-	-
	Alger	-	-	-	-	-	-	-
Stacje górskie	Stambuk (1965)	-	-	-	-	-	-	-
	Inzsprze (2964)	37.3	N 2	2	3	0	-	-
	Säntis (2500)	-	-	-	-	-	-	-

Spostrzeżenia pilotowe.

Stacja	Godz.	Wiatr dolny	500	1000	1500	2000	2500	3000	3500	4000	4500	5000	Wysokość Atmosfery	Rodzaj chmur	Uwagi
Warszawa	7.15	W 1	NW 2	W 1	NW 2	NW 3	NW 4	NW 20	NW 1	NW 4	-	-	1760	-	-

Ogólny stan atmosferyczny w dniu 12. X. 1921 r.

Wyżki ciśnienia wyższe niż Europy środkowej nad Alpami i Rumunją (Genawa 769.0 mm. Bukareszt 769.6, Suwałki 772.0 mm.). Głębsze — wraz z niżem nad Skandynawją. W Polsce chmurno, miejscami mgły, zwiatry lokalne. —

Wydawnictwo Państwowego Instytutu Meteorologicznego w Warszawie

wraz z danemi Głównej Wojskowej Stacji Meteorologicznej.

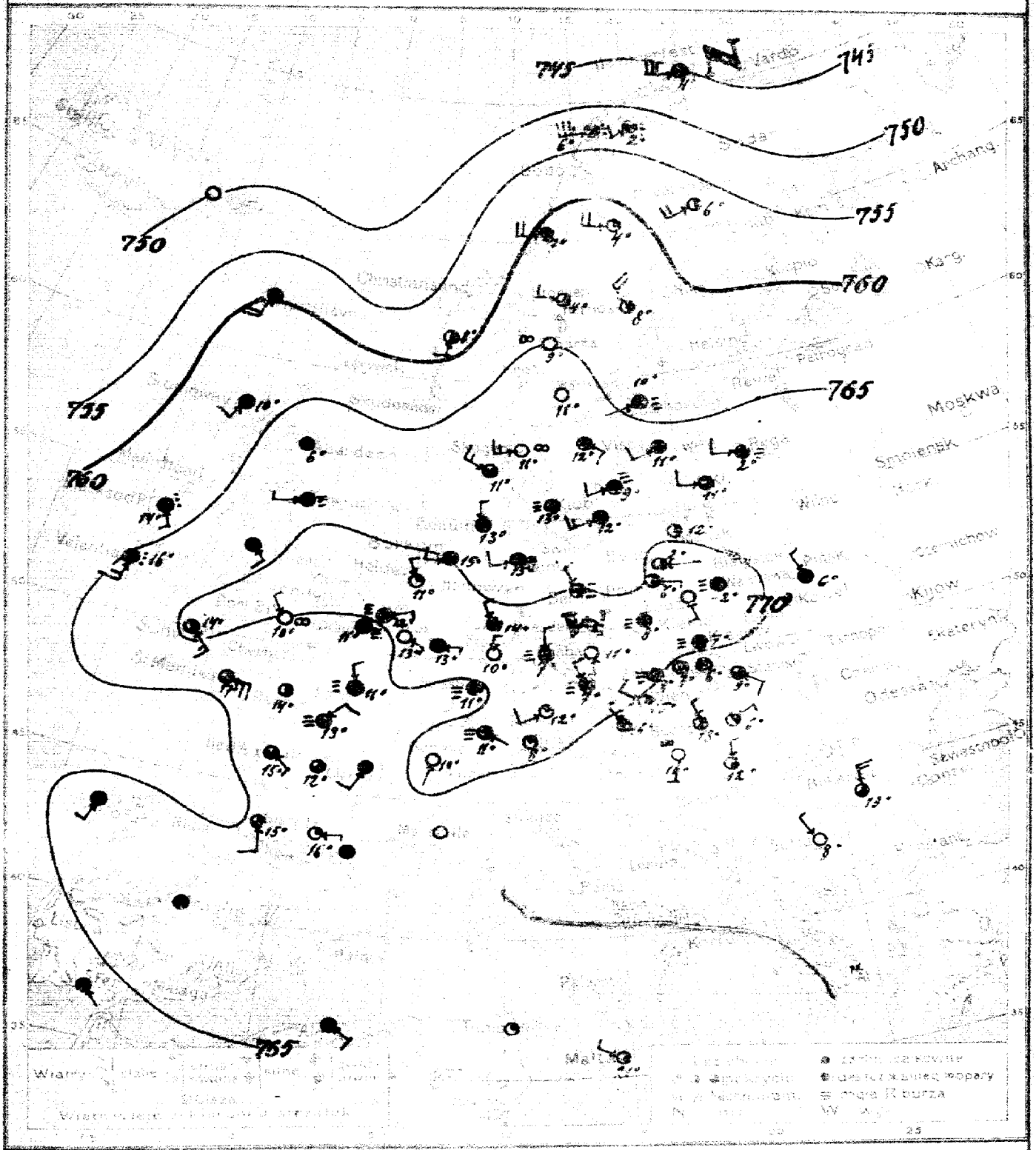

Warszawa. Mapa pogody z dnia 13. X. [CZWARTEK] 1921 r. Tow. Rocznik II. № 286.

Przewidywany przebieg pogody w ciągu doby następnej: Dość pogodnie, miejscami mglisto, nad ranem przymrozki, słabe wiatry lokalne.—

F. L.

Wydano dnia 13. X. 1921 r. o godz. 13h 50m.

Spostrzeżenia meteorologiczne z dnia dzisiejszego rano

	Stacja	Ciśnienie 700 mm +	Wiatr	Zachmurzenie	Temp. °C.	Opady mm.	Temp. Max	Temp. Min
Polska	Wilno							
	Pińsk	66.[illegible]	NW2	4	6	0	10	2
	Białystok							
	Brześć n/B							
	Łuków							
	Warszawa	70.9	Cisza	mgła	2	0	[illegible]	
	Łódź	70.[illegible]	[illegible]	[illegible]	[illegible]	0	20	
	Lublin							
	Lwów							
	Zakopane	6[illegible].5	Cisza	4	[illegible]	0	21	[illegible]
	Kraków	70.[illegible]		mgła	[illegible]	[illegible]	22	
	Tarnów	71.9			[illegible]	[illegible]	22	
	Poznań	68.[illegible]	[illegible]	2	6	0	21	6
	Toruń							
	Bydgoszcz	70.8	E[illegible]	[illegible]	2	[illegible]	[illegible]	
	Chojnice							
	Hel							
	Puck							
W.M.	Gdańsk	[illegible]	[illegible]	[illegible]	[illegible]	0	[illegible]	[illegible]
Anglia	Lerwick							
	Stornoway	[illegible]	[illegible]	4	10	2		
	Aberdeen	68.0	Cisza	4	5	0		
	Holyhead	68.1	SE[illegible]	4	12	ślad		
	Valentia	69.2	[illegible]	deszcz	15			
	Scilly	71.8	SE6	3	14			
	Spurn Head	69.[illegible]	WSW2	mgła	9	0		
Hol.	Helder	69.9	NNW2	1	15	0		
	Vlissingen	70.2	SSE2	mgła	12	0		
Francja	Gris Nez	69.9	Cisza	mgła	11	0	17	10
	St. Mathieu	66.[illegible]	[illegible]	3	17	0	23	13
	Paris	69.5	E2	mgła	11	0	20	11
	Dijon							
	Biarritz?	66.4	SE2	3	15			
	Clermont?	67.5	Cisza	3	12	0	27	12
	Bordeaux?	65.7	S4	3	15	0	27	13
	[illegible]	67.9	E1	2	14	0	25	13
	Strasbourg	69.9	Cisza	mgła	11	0	30	10
Bel.	Bruxelles	70.0	ESE2	0	13			
Niemcy	Keitum	69.0	N2	4	13	0	18	12
	Borkum	70.0	W2	4	15	0	20	13
	Hamburg	69.2	WSW4	mgła	15	ślad	21	14
	Swinemünde							
	Berlin	70.0	NW4	mgła	13	0	21	10
	Dresden							
	Breslau	70.4	Cisza	mgła	8	0	22	6
	Frankfurt a/M	70.7	N2	0	[illegible]	0	24	10
	München	70.5	SW4	1	12	0	22	10
Szwajcarja	Genève	70.4	SSW1	0	10	0		
	Zürich	7[illegible].6	SE1	mgła	11	0		
	Lugano							
Dania	København	67.7	Cisza	mgła	13	0	13	12
	Skagen	66.0	WSW6	1 mgła	11	0	13	11
	Hanstholm	66.7	WNW[illegible]	3	11	0	13	10
	Blaavandshuk	68.7	NNW4	4	12	0	14	11
	Hammershus	68.5	WSW6	mgła	12	0	15	11

	Stacja	Ciśnienie 700 mm +	Wiatr m/s	Zachmurzenie	Temp. °C	Opady mm.	Temp. Max	Temp. Min
Szwecja	Stockholm	64.5	WSW1	mgła	10	0		
	Hernösand	63.5	NW8	2	8	0		
	Haparanda	56.8	SW8	2	6	0		
	Wisby	66.5	SW4	4	11	0		
	Karlstad	65.3	Cisza	4	11	0.3		
	Storlien							
	Jönköping	66.4	SE4	4	12	0		
Norwegja	Andenes	51.3	SW14	deszcz	6	6		
	Bredö?	61.5	WSW8	4	7	6		
	Bergen							
	Skudesnes							
Finlandja	Helsinki							
	Sortavala							
	Kuopio							
	Wasa							
	Sodankylä							
Estonja	Tallin (Reval)							
	Dorpat							
	Filsand							
Rosja	Petrograd							
	Moskwa							
	RYGA	68.0	W4	mgła	2	0		
Austrja	Wien	69.8	WNW4	1	15	0	22	14
	Feldkirch	70.2	NNE2	0	9	0	20	8
	Innsbruck	72.2	Cisza	0	8	0	22	7
	GRAZ	69.1	NW4	3	16	0	23	14
Czechosłowacja	Praha	71.0	S2	0	11	ślad	25	10
	Eger (Cheb)	71.8	N2	mgła	7	"	22	6
	[illegible]	69.7	Cisza	2	7	0	21	7
	Stara Dala							
	Košice							
	Brno	70.3	Cisza	mgła	8	0	23	[illegible]
Węgry	Budapest	67.2	NW2	3	13	0	25	1[illegible]
	KAPOSVAR	68.0	S2	1 mgła	10	0	21	10
	Szeged	67.2	N2	2	12	0	20	1[illegible]
Hiszp.	Madrid							
	Coruña							
	Palma							
Włochy	Genova							
	Firenze							
	Ancona							
	Roma							
	Napoli							
	Brindisi							
	Maddalena							
	Palermo							
Bałkany	Beograd							
	Bucureşti							
	Sofia	68.4	NW2	0	8	0	17	7
	Konstantynopol							
	Athènes							
	Malta	67.3	WNW2	1	21			
Afryka	Tunis							
	Alger							
Stacje górskie	Sonnblick (3105)							
	Zugspitze (2964)	38.7	Cisza	1	2	0		
	Säntis (2500)	71.6	E1	0	7	0		

Spostrzeżenia pilotowe.

Stacja	Godz.	Wiatr dolny	500	1000	1500	2000	2500	3000	3500	4000	4500	5000	Kierunek górnych chmur	Rodzaj chmur	Uwagi
Warszawa	725	Cisza	N13	N13	-	-	-								
POZNAŃ	-	E2	SSW4	NNW2	NNW4	NNW4	NNW4	NNW5	NNW6	NNW7	NNW10	NNW9			

Ogólny stan atmosfery w dniu 13. X. 1921 r.
Wyż barometryczny nad całą prawie Europą, depresja nad oceanem Lodowatym. W Polsce naogół pogodnie przy słabym ruchu powietrza.—

Wydawnictwo Państwowego Instytutu Meteorologicznego w Warszawie

wraz z danemi Głównej Wojskowej Stacji Meteorologicznej.

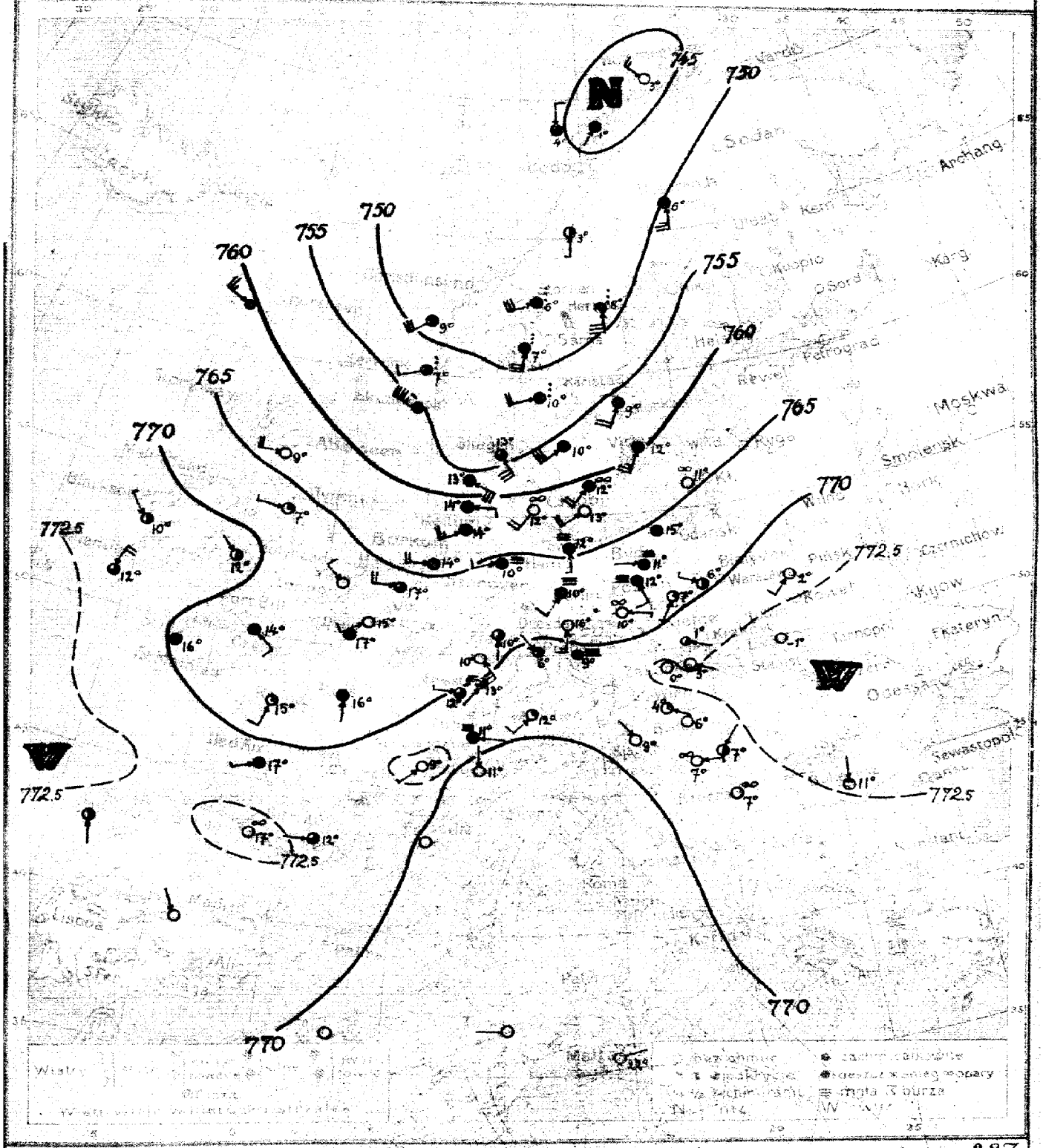

14.I (piątek.) 287.

Przejściowy wzrost zachmurzenia lub mgła, ciepło, miejscami możliwy niewielki opad, wiatry z kierunków południowych, potem z południowo zachodnich. —

12 h. 15 m. Sk. —

	Stacja	Ciśnienie 700 mm.	Wiatr	Zachmurzenie	Temp. °C.	Opady mm.	Temp. Max.	Temp. Min.
Polska	Wilno							
	Paruk	71. 5	SW_4	0	2	5	9	3
	Białystok							
	Brześć n. B.							
	Łuków	69. 4	S_2	2	5	0	12	1
	Warszawa	69. 3	WNW_2	2	6	0	16	5
	Łódź	69. 3	SSW_2	1	7	0	18	6
	Lublin							
	Lwów	73. 9	Cisza	0	-1	0	10	-2
	Tarnopol	72. 3	ESE_1	0	3	0	17	1
	Kraków	71. 8	Cisza	2	1	0	16	0
	Tarnów	71. 3	NE_2	0	4	0	17	1
	Poznań	68. 2	SSE_1	mgła	12	ślad	22	10
	Toruń	63. 5	WSW_1	"	8	0	25	0
	Bydgoszcz	67. 9	W_4	"	11	0	20	9
	Chojnice							
	Tczew							
	Hel							
	Puck							
Bałt.	Gdańsk	65. 7	SW_4	4	15	0	18	11
Anglia	Lerwick							
	Stornoway							
	Aberdeen	64. 2	W_8	0	9	1		
	Holy Head	70. 5	NNW_{10}	3	12	20		
	Valentia	72. 1	NNE_8	3	12	1		
	Scilly	69. 7	Cisza	mgła	16	22		
	Falmouth	67. 1	W_2	1	7	1		
Hol.	Helder	65. 8	W_8	3	17	0		
	Vlissingen	66. 7	SW_4	3	15	0		
Francja	Gris Nez	—	Cisza	4	17	—	27	
	St. Mathieu							
	Paris	69. 1	S_2	4	16	0	25	15
	Dijon							
	Ile d'Aix							
	Cleruront							
	Biarritz	73. 0	Cisza	1. mgła	17	0		
	Nantes	65. 0	SSW_4	1	15	ślad	26	14
	Strasbourg	70. 1	W_2	3	12	—	—	—
Bel.	Bruxelles							
Niemcy	Kettum	62. 4	WSW_{10}	4	14	0	18	11
	Bremen	64. 8	W_6	4	14	0	17	11
	Hamburg	65. 2	WSW_4	mgła	10	ślad	16	10
	Swinemünde	64. 9	S_2	"	12	0	19	11
	Berlin	67. 1	SW_4	"	11	ślad	18	9
	Dresden	67. 9	S_6	1	16	"	20	12
	Breslau	68. 7	E_2	1. mgła	10	0	21	6
	Frankfurt M.	69. 4	SE_4	" "	10	0	25	10
	Münchem	71. 1	SW_4	1	12	0		
	Karlsruhe	69. 9	SW_2	mgła	13	0	24	12
Szwajc.	Genève	72. 5	SW_2	0	9	0		
	Zurich	72. 1	E_2	mgła	11	0		
	Lugano	67. 0	N_2	0	11	0		
Dania	Kopenhaun	61. 8	SW_8	1. mgła	12	0	15	11
	Skagen	53. 6	SSE_{12}	5	13	0	14	10
	Hanstholm	55. 7	ESE_{12}	4	13	0	14	10
	Blavandshuk	61. 4	E_6	4	14	0	15	11
	Hammerahus	63. 2	WSW_2	1. mgła	13	0	13	11

	Stacja	Ciśnienie 700 mm.	Wiatr	Zachmurzenie	Temp. °C.	Opady mm.	Temp. Max.	Temp. Min.
Szwecja	Storkholm	58. 9	SSW_8	1	10	0		
	Hernösand	59. 0	S_{12}	deszcz	8	2		
	Haparanda	50. 1	S_{10}	4	6	0		
	Wisby	59. 8	SW_{10}	4	12	0		
	Karlstad	53. 7	WSW_8	deszcz	10	0		
	Storlien							
	Jonköping	58. 2	SW_{12}	4	10	0		
Norwegia	Andenes	45. 3	N_4	4	4	12		
	Brønnö	44. 7	WNW_6	2	3	Ślad		
	Bergen	53. 6	WSW_4	deszcz	7	28		
	Skudesnes							
Finlandja	Helsinki							
	Sortavala							
	Kuopio							
	Wasa							
	Sodankylä							
Estonja	Tallin (Reval)							
	Dorpat							
	Filsand							
Rosja	Petersburg							
	Moskwa							
Austrja	Wien	71. 3	SSW_2	0	8	0	21	8
	Feldkirch	71. 8	ENE_2	1	10	0	20	9
	Innsbruck	72. 9	Cisza	0	6	0	21	6
	Klagenfurt	71. 0	N_4	1	9	0	23	14
Czechosłowacja	Praha	70. 4	SE_2	mgła	9	Ślad	23	8
	Eger (Cheb)	71. 3	NW_2	1	6	"	21	5
	C. Třebová							
	Stará Paka	71. 0	ESE_2	1	4	0	24	4
	Prievidza	74. 4	Cisza	0	0	0	17	-1
Węgry	Budapest	71. 2	Cisza	0	6	0	21	5
	Szombathely	71. 1	NW_2	0	9	0	23	8
	Szeged	71. 2	NE_2	2	7	0	19	9
Hiszp.	Madrid							
	Coruna							
	Palma							
Włochy	Genua							
	Firenze							
	Ancona							
	Roma							
	Napoli							
	Brindisi							
	Maddalena							
	Palermo							
Bałkany	Beograd	72. 0	Cisza	1. mgła	7	0	24	5
	Bucuresti							
	Sofja							
	Kiustamuropol							
	Athènes							
Afryka	Malta	68. 2	ENE_4	2	22		—	—
	Tunis							
	Alger							
Szwajcarskie Alpy	Simplon (1985)							
	Faulhorn (2964)	39. 1	NW_8	4	1	0		
	Säntis (2500)							

Spostrzeżenia pilotowe.

Stacja	Godz.	Wiatr dolny	500	1000	1500	2000	2500	3000	3500	4000	4500	5000	Koniec chmur (metry)	Rodzaj chmur	Uwagi
Warszawa	7 ᵍᵍ	S_2	SW_{25}	$WSW_{7.5}$	$W_{7.5}$	WNW_6	WNW_5	WNW_{21}	WNW_3	—	—	—	3000		

Wysokie ciśnienie na południu, niskie na północy Europy. W Polsce dość pogodnie, miejscami lekkie przymrozki, słabe wiatry lokalne, miejscami mgła.

Wydawnictwo Państwowego Instytutu Meteorologicznego w Warszawie

wraz z danemi Głównej Wojskowej Stacji Meteorologicznej.

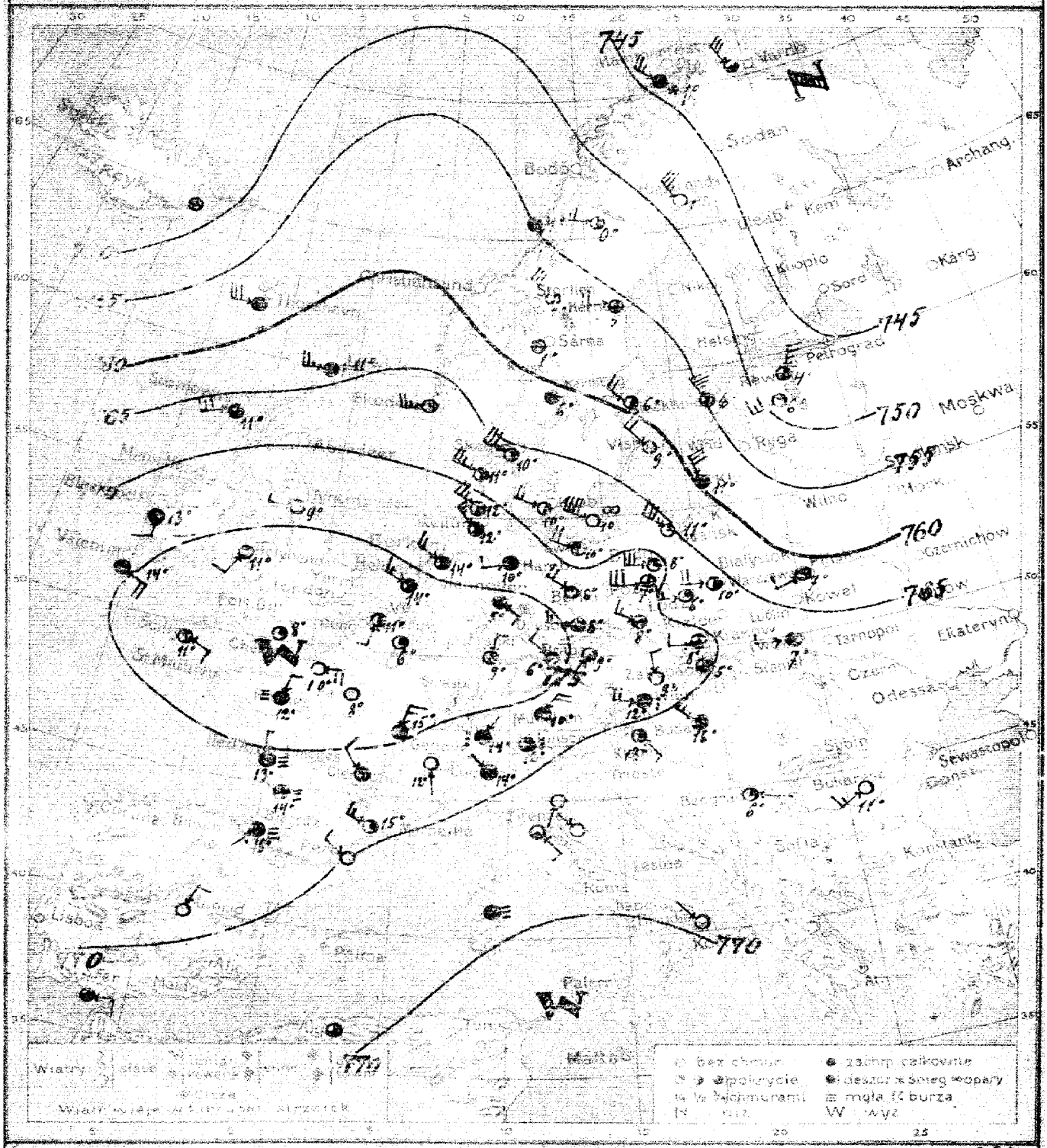

Warszawa. Mapa pogody z dnia 15. X. [sobota] 1921 r. Zimny Rocznik II. № 288.

Przewidywany przebieg pogody w ciągu doby następnej: ZACHMURZENIE ZMIENNE, CHŁODNO, WIATRY Z KIERUNKÓW ZACHODNICH. —

W. L.

Wydano dnia 15. X. 1921 r. o godz. 11h 10m.

Spostrzeżenia meteorologiczne z dnia dzisiejszego rano

	Stacja	Ciśnienie 700 mm+	Wiatr	Zachmurzenie	Temp. °C.	Opady mm.	Temp. Max.	Temp. Min.
Polska	Wilno	68.3	SW 2	—	7	—	15	7
	Pińsk							
	Białystok							
	Brześć n/B							
	Łuków							
	Warszawa	67.3	W 3	7	10	4	22	7
	Łódź	67.1	W 2	7	8	3	22	6
	Lublin							
	Lwów	69.3	W 2	7	7	1	15	5
	Zakopane	71.4	[illegible]	2	5	2	15	5
	Kraków	70.1	W 2	5	8	Ślad	22	8
	Tarnów	70.3	SW 2	7	7	?	24	7
	Poznań	70.3	W 2	5	8	Ślad	24	7
	Toruń							
	Inowrocław	69.8	W 2	7	8	Ślad	22	7
	Chojnice							
	Tczew							
	Hel							
	Płock							
Bałt.	Gdańsk	69.2	W 3	2	11	0	20	10
Anglia	Lerwick	62.2	W 4	Deszcz	11	4		
	Stornoway	69.2	W 4	3	11	Ślad		
	Aberdeen							
	Hoy Head	68.2	W 4	3	11	—		
	Valentia	70.3	SE 2	4	14	0		
	Scilly	70.3	E NE 4	3	12	0		
	Jersey	70.3	W 4	2	9	0		
Hol.	Breda	70.3	W NW 3	3	14	0	—	—
	Vlissingen	70.7	S SW 2	2	11	Ślad	—	—
Francja	Ouessant							
	St. Mathieu							
	Paryż	70.0	Cisza	0	8	Ślad		
	Dijon							
	Le Puy	71.7	NE 2	4				
	Clermont							
	Biarritz	73.4	SW 1	Mgła	16	0	24	15
	Toulouse	73.7	NNE 1	1	12	0		
	Marsylia							
Szwaj.	Bazylea	67.0	Cisza	0	6	—	—	—
Niemcy	Kolonia	74.0	NW 2	3	12	1	15	9
	Bonn	74.4	NW 3	3	14	0	17	11
	Hamburg	72.8	WSW 4	4	10	Ślad	16	8
	Swinemünde	68.6	W NW 3	3	10	0	—	—
	Berlin	72.5	NW 2	7	8	0	22	7
	Dresden	74.3	[illegible]	3	8	1		
	Breslau	71.7	W NW 3	2	8	1	25	6
	Frankfurt M.	76.6	NNE 1	3	9	7	22	8
	Nancy	74.2	NE 3	4	10	8	22	10
	Metz	72.5	NE 4	6	11	1	24	11
Szwajc.	Genève	74.8	—	0	12	0	—	—
	Zurich	74.0	NE 1	Deszcz	14	5	—	—
	Lugano	70.3	NW 1	4	14	0	—	—
Dania	Hirtshals	68.1	W NW 5	2	10	1	15	9
	Skagen	64.4	W NW 7	3	10	0	13	9
	Hanstholm	66.6	[illegible]	3	11	1	11	6
	Blaavandshuk	70.0	W 5	3	12	Ślad	14	11
	Hammerhus	66.2	[illegible]	2	10	0	13	9

	Stacja	Ciśnienie 700 mm+	Wiatr	Zachmurzenie	Temp. °C.	Opady mm.	Temp. Max.	Temp. Min.
Szwecja	Stockholm	59.8	NW 3	2	6	0		
	Hernösand	56.1	W 3	3	5	1		
	Haparanda	47.5	NNW 4	0	1	0.1		
	Wisby	61.9	NW 2	1	9	6		
	Karlstad	62.3	Cisza	4	8	1		
	Storlien							
	Jönköping							
Norwegia	Andenes							
	Bronnö	55.0	SE 2	2	4	—		
	Bergen	60.1	SSE 4	deszcz	7	12		
	Skudesnes	65.2	W 6	7				
Finlandja	Helsinki							
	Sorsavala							
	Kuopio							
	Wasa							
	Sodankylä							
Estonja	Pallinn	48.1	NE 6	2	4	0	12	7
	Dorpat	49.1	W W 2	1	6	5	13	9
	Ehsama	54.8	W W 1	4	8	0	12	5
Rosja	Petrograd							
	Moskwa							
	Rżew	54.4	W 2	3	3	—		
	Seydisfiord	49.0	Cisza	3				
Austrja	Wiedeń	71.4	W 8	deszcz	12	Ślad	16	12
	Feldkirch							
	Innsbruck	72.1	Cisza	deszcz	12	6	22	7
	Hohenpeissenberg	69.0	SE 2	3	13	0	20	12
Czechosłowacja	Praga	74.3	SW 2	1	9	Ślad	24	8
	Lanschütz	75.4	NW 4	3	6	3	21	9
	Trebova							
	Stara Dala							
	Kosice							
	Preszpurg	72.0	N 2	0	9	Ślad	23	9
Węgry	Budapest	66.9	NW 2	4	17	0	22	8
	Szombathely	69.6	N 1	deszcz	17	0	21	12
	Szeged	68.5	SW 2	1	19	0	18	6
Hiszp.	Madrid	72.3	NNE 2	0				
	Corunna							
	Palma							
Włochy	Genova							
	Firenze	68.6	SE 1	0				
	Ancona							
	Roma							
	Napoli							
	Brindisi							
	Maddalena							
	Palermo							
Bałkany	Belgrad	69.1	Cisza	1	6	0	20	6
	Bucuresti	68.2	W SW 6	1	11	0	—	—
	Sofia							
	Konstantynopol							
	Athènes							
Afryka	Malta							
	Tunis							
	Alger	69.7	Cisza	3				
Góry powyżej 1000 m.	Sonnblick (3105)	59.3	NW 8	śnieg	0	9	2	—
	Zugspitze (2964)	59.3	W SW 6	dzeszcz	—	5		
	Säntis (2500)	72.8	N 4	deszcz	4	55		

Spostrzeżenia pilotowe.

Stacja	0 m.	Wiatr dolny	500	1000	1500	2000	2500	3000	3500	4000	4500	5000	Granica dolnej chmury	Pogoda dolnej chmury	Uwagi
Warszawa		NW 2	NW 24	NW 25	NW 26	NW 25	NW 23	NW 22	NW 20	—	—	—	1000?		

Wyż nad Francją północną i Niemcami zachodnimi, przesuwa się na wschód, depresja nad Finlandją i Estonją, na zachodzie zachmurzenie umiarkowane, wiatry z kierunków zachodnich.

Wydawnictwo Państwowego Instytutu Meteorologicznego w Warszawie
wraz z danemi Głównej Wojskowej Stacji Meteorologicznej.

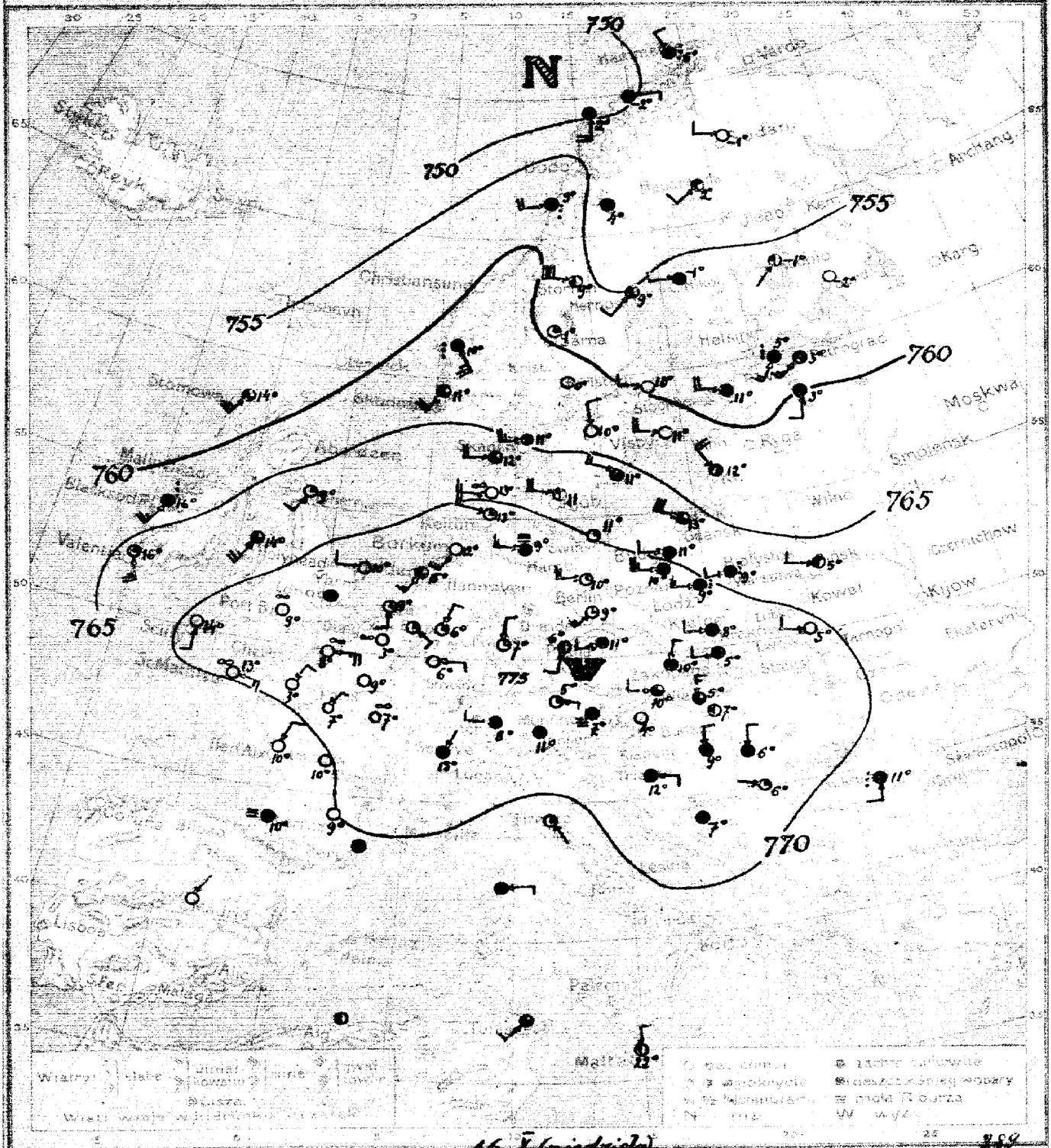

16. X (niedziela)

Warszawa. Mapa pogody z dnia 1921 r. Zachmurzenie zmienne, chłodno, wiatry zachodnie i południowo-zachodnie —

L. B.

6. X. 12h30m

Spostrzeżenia meteorologiczne z dnia dzisiejszego rano.

Stacja	Ciśnienie 700 mm.	Wiatr	Zachmurzenie	Temp. °C.	Opady mm.	Temp. Max	Temp. Min
Wisła							
Paryż	66.9	W_2	2	5	0	12	5
Perpignan							
Marsylia							
Dunkierka							
Arkona	68.3	SW_4	4	8	ślad	13	7
Warszawa	68.3	$W SW_4$	deszcz	9	ślad	17	7
Emd.	70.2	W_6	"	9	0	18	7
Lubeka							
Flensburg	71.2	W_4	3	5	0	12	5
Kopenhaga							
Malmö							
Sztokholm	72.3	$W SW_2$	4	5	0	15	4
Karlstad	72.4	W_4	4	8	0	15	—
Haparanda	72.2	$W NW_6$	4	8	0	14	7
Wisby							
Visby							
Helsingfors							
Petersburg	70.8	W_{10}	4	10	0	14	9
Reval							
Pernau	68.6	W_8	4	11	0	13	9
Libau							
Windau							
Memel							
Pillau							
Danzig	65.8	WNW_{12}	3	13	ślad	14	10
Aberdeen							
Yarmouth	58.5	SSW_{10}	3	14	3		
Hull							
Scilly							
Cherbourg	68.6	SSW_{10}	3	14	0		
Ouessant	68.5	SSE_{10}	1	16	0		
Biarritz	70.0	$S SE_2$	l. mgła	14	ślad		
Santander	68.1	$S SW_2$	1	9	0		
Finisterre	72.2	SW_6	3	15	—		
Lissabona	74.0	SSE_4	1	9	—		
Gibraltar							
Malaga							
Alicante	70.3	ESE_6	l. mgła	13	0	—	—
Palma	72.2	Cisza	0	9	0	20	2
Cagliari							
Ajaccio	69.4	NNE_2	0	10	0	23	—
~~Genua~~	~~68.8~~						
Genua	68.8	Cisza	mgła	10	0	28	11
Spezia	71.7	NE_2	0	3	0	21	3
Nicea	73.9	E_2	0	6	0	17	5
Rzym							
Neapol							
Palermo	70.2	WNW_4	1	13			
Cagliari	72.3	SW_6	0	12	0	16	10
Ajaccio	72.4	$W SW_8$	mgła	9	ślad	15	8
Marsylia	69.9	W_8	1	11	11	14	9
Nicea	72.7	W_6	1	10	0	15	8
Genua	74.2	SW_6	1	9	0	12	7
Spezia							
Pola	75.2	NNE_2	1	7	0	16	6
Split	75.0	ESE_2	1	5	0	14	3
Kalocsa	74.2	NE_2	1	7	0	17	7
Triest							
Pola	72.3	NNE_4	4	15	0		
Lussin	73.3	W_4	4	8	1		
Lesina							
Spalato							
Ragusa	68.2	W_8	2	11	—	—	—
Sarajewo	64.0	$W SW_{10}$	4	11	0	13	10
Mostar	65.5	W_8	3	12	—	—	—
Konstantynopol	69.2	WC	l. mgła	13	0	13	12
Hammerfest							

Stacja	Ciśnienie 700 mm.	Wiatr	Zachmurzenie	Temp. °C.	Opady mm.	Temp. Max	Temp. Min
Sztokholm	59.6	$W SW_2$	0	10	0		
Hernösand	55.0	SW_4	3	9	0		
Haparanda	57.2	SW_4	3	2	0		
Wisby	64.9	W_2	0	11	0		
Karlstad	61.3	Cisza	0	0	0		
Skarlien							
Kopenhaga	64.4	NNW_4	0	10	0		
Aarhuus	49.7	S_2	3	2	—		
Arendal	57.8	WSW_4	deszcz	9	16		
Bergen	63.1	SSE_{10}	deszcz	10	—		
Ufa	64.3	SW_4	3	11	0		
Helsinki							
Petersburg	56.1	Cisza	0	-2	ślad		
Reval	55.9	SW_1	2	-1	"		
Riga	55.4	W_2	4	-1	0		
Sedankajia	52.8	W_2	0	-1	0		
Tallin Pernau	57.6	SSW_6	deszcz	5	0	17	7
Libau	60.0	S_4	4	3	0	12	0
Arkona	59.0	W_2	4	10	0	10	7
Petersburg							
Archangiel							
Bruxelles	73.0	ESE_2	1				
Agram	74.6	E_2	4	12	0	18	11
Wien	74.7	W_4	3	10	0	17	9
Pilsen	72.6	N_4	1	6	5	14	10
Innsbruck	73.6	Cisza	4	11	ślad	19	11
Graz	75.3	NE_2	0	4	—	16	4
Prag	74.7	$W SW_2$	4	11	0	14	10
Eger	75.9	SSW_4	2	6	0	16	5
Ofen							
Stara Gora	73.7	N_6	3	5	0	18	4
Szeged							
Debreczyn	73.8	N_2	4	10	0	15	6
Budapeszt	72.4	Cisza	2	7	0	21	7
Szombathely	74.6	N_2	4	9	0	17	8
Szeged	73.0	N_2	1	6	0	18	5
Mostar	69.8	NE_1	0				
Cetynia							
Podgorica							
Janina							
Korfu	68.8	SE_1	1				
Arkadien							
Patras							
Syrakus							
Girgenti							
Syrakus							
Palermo							
Petersburg	73.3	W_1	1	6	0	23	4
Archangiel	69.9	S_2	deszcz	11	—	—	—
Sofia							
Konstantynopol							
Athenes							
Malta	68.0	N_6	2	22	—	—	—
Rom	68.5	SW_2	3				
Algier	67.9	Cisza	2				
Szimla (2000)	28.6	E_4	2	-1	2	0	-1
Peshawar (1500)							
Delhi (250)	72.9	SE_1	1	5	32		

Spostrzeżenia meteorologiczne

Stacja	Godz.	Wiatr dolny	500	685	1000	2000	2500	3000	3500	4000	4500	5000	Zachmurzenie dolne	Zachmurzenie górne	Uwagi
Warszawa	7 rano	SW_4	W_4	WNW_{15}											

Wysokie ciśnienie nad kontynentem Europejskim z ośrodkiem nad Czechosłowacją i Niemcami południowemi (Monachjum 775.0 mm., Eger 775.9). Niskie nad północą Skandynawją. W Polsce pochmurno, miejscami drobne opady (Warszawa, Łódź), wiatry z kierunków wschodnich.

Wydawnictwo Państwowego Instytutu Meteorologicznego w Warszawie

wraz z danemi Głównej Wojskowej Stacji Meteorologicznej.

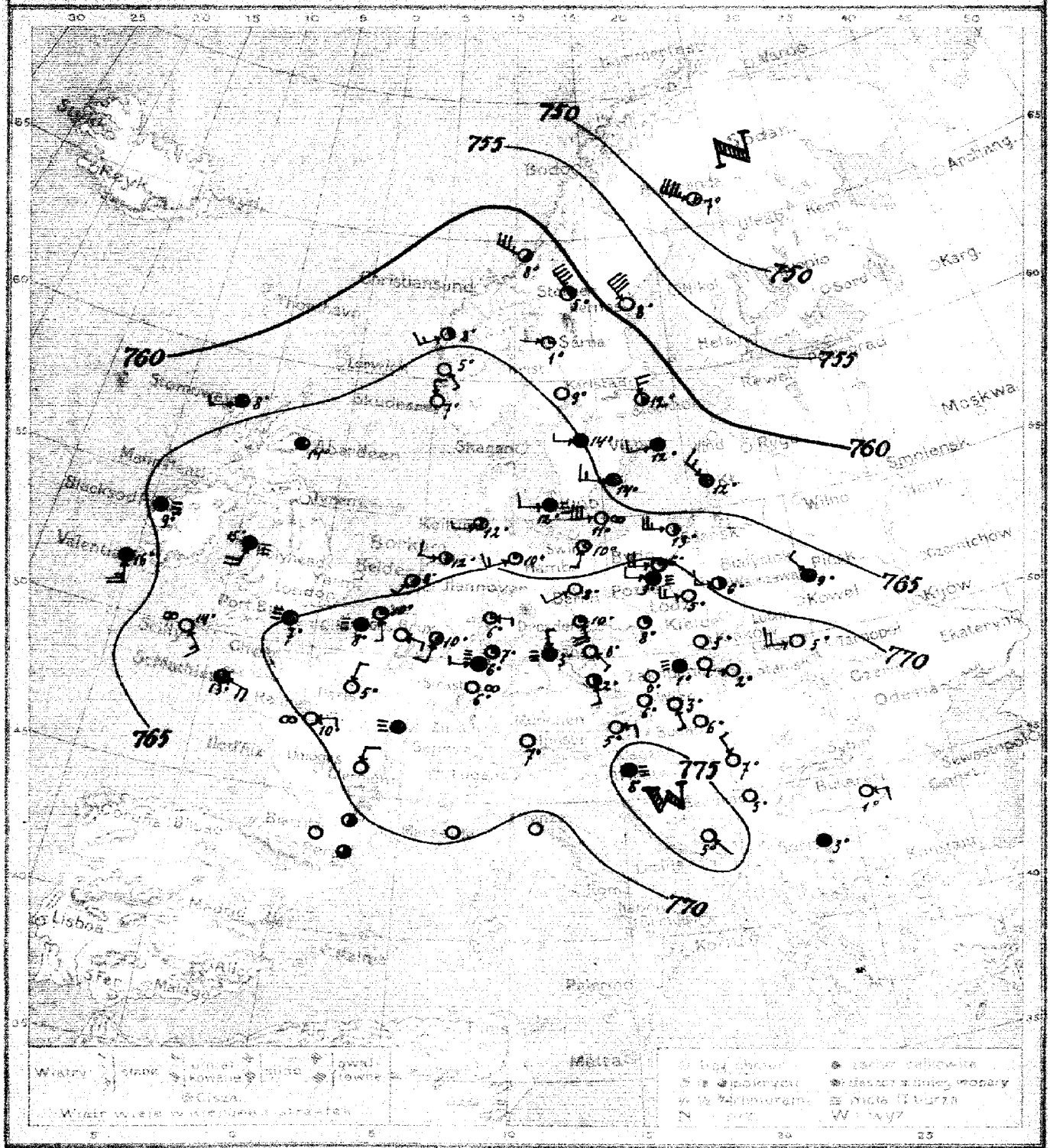

Warszawa. Mapa pogody z dnia 17.X. [PONIEDZIAŁEK] 1941 r. 7 rano. Rocznik II. № 290

Przewidywany przebieg pogody w ciągu doby następnej **DOŚĆ POGODNIE, RANO PRZYMROZEK, WIATRY LOKALNE.** —

F.L.

Wydano dnia 17.X. 1941 r. o godz. 13h 30m

Spostrzeżenia meteorologiczne z dnia dzisiejszego rano

Stacja	Ciśnienie 700 mm	Wiatr	Zachmurzenie	Temp. °C	Opady mm	Temp. Max	Temp. Min
	56.6	NW 2	4	3	5	14	3
	69.4	WSW 2	2	6	1	12	5
	69.7	W 4	2	6	Ślad	15	2
	71.3	W 6	0	5	0	15	5
	71.6	W 6	0	5	Ślad	10	4
	73.9	Cisza	0	1	0	12	0
	72.6	WNW 2	1 mgła	7	0	15	5
	71.5	W 4	mgła	3	Ślad	18	2
	-	SW 1	1	5	0	18	4
	70.3	W 6	1	6	0	17	6
	67.2	W 10	2	3	0	16	11
	64.0	SW 2	4	8	4		
	67.4	SSW 8	mgła	15			
	63.2	SSE 10	4	16	0		
	67.8	SE 6	1 mgła	14	Ślad		
	67.3	Cisza	4	14	1		
	69.8	SW 2	1	8	Ślad		
	70.3	S 2	1	10	0		
	70.1	Cisza	mgła	8	0	21	7
	68.6	ESE 8	3	13	0	20	13
	70.4	NNE 2	0	5	0	22	2
	71.6	Cisza	mgła	6	0	21	4
	71.2	-"-	-"-	9	0		
METZ	72.2	ESE 1	0	3	0	20	2
	71.7	Cisza	1 mgła	6	0	20	3
	70.6	ESE 2	0	-	-		
	68.9	WSW 2	3	12	0	18	9
	69.7	W 4	2	12	0	17	10
	69.7	WSW 6	1	10	0	16	8
	69.5	SSW 2	1	10	0	17	7
	70.8	SW 2	0	8	0	18	4
	71.8	SSE 8	1	10	0	17	8
	71.8	Cisza	1	8	0	19	3
	71.9	-"-	1	7	0	18	6
	72.7	SW 4	1	6	0	15	4
KARLSRUHE	71.8	Cisza	3	6	0	20	6
	67.8	W 4	mgła	12	0	16	11
	67.8	WSW 2	3	13	0	15	13
	67.5	W 12	1 mgła	11	0	12	10

Stacja	Ciśnienie 700 mm	Wiatr	Zachmurzenie	Temp. °C	Opady mm	Temp. Max	Temp. Min
Stockholm	62.3	N 8	2	12	0		
Kristiansand	59.6	NW 10	1	8	0		
Haparanda	43.0	WNW 9	2	7	0		
Visby	63.4	WSW 4	4	12	0.3		
Karlstad	64.2	Cisza	0	9	6		
Torshavn	-	-	-	-	-		
Aberdeen	65.0	W 2	4	14	0		
Kew Obs.	-	-	-	-	-		
Valentia	-	-	-	-	-		
Dublin	66.3	SE 2	0	5	14		
Yarmouth	66.7	N 1	0	7	3		
Helder	-	-	-	-	-		
Scheveningen	-	-	-	-	-		
Borkum	-	-	-	-	-		
Wilhelmshaven	-	-	-	-	-		
Swinemünde	-	-	-	-	-		
Hela	-	-	-	-	-		
Memel	-	-	-	-	-		
Petersburg	-	-	-	-	-		
Warschau	-	-	-	-	-		
Lemberg	-	-	-	-	-		
SERAJEWO	76.5	SE 1	0	5	0	16	2
ZAGREB	76.3	Cisza	mgła	8	0	17	6
Wien	73.6	Cisza	0	6	0	16	6
Innsbruck	72.4	NE 2	2	7	0	13	1
Innsbruck	74.6	Cisza	0	3	0	17	3
SALZBURG	74.1	E 4	0	5	0	14	3
Graz	72.6	SE 2	0	8	0	20	5
Klagenfurt	73.1	NE	mgła	3	Ślad	18	2
ADMINISTRACJA	75.2	Cisza	-"-	1	0	19	0
Semmering	72.3	SSE 2	0	3	0	17	2
IGLO	74.9	W 2	0	2	0	11	2
Ischl	74.4	Cisza	0	0	0	17	0
Budapest	72.8	-"-	0	6	0	19	6
Szombathely	-	-	-	-	-	-	-
Szegzard	73.5	NW 2	0	7	0	15	6
Kindberg	-	-	-	-	-	-	-
Debreczin	-	-	-	-	-	-	-
Arad	-	-	-	-	-	-	-
Temesvar	-	-	-	-	-	-	-
Orsova	-	-	-	-	-	-	-
Fiume	68.9	NE 2	0	-	-	-	-
Abbazia	-	-	-	-	-	-	-
Pola	-	-	-	-	-	-	-
Venedig	-	-	-	-	-	-	-
Varazdin	-	-	-	-	-	-	-
Sarajewo	-	-	-	-	-	-	-
Mostar	-	-	-	-	-	-	-
Palermo	-	-	-	-	-	-	-
Zwegrad	74.3	Cisza	0	5	0	17	4
Rovereto	-	-	-	-	-	-	-
Sulz	74.2	Cisza	4	3	0	16	2
Innsbruck (Nord)	-	-	-	-	-	-	-
Arlberg	-	-	-	-	-	-	-
Meran	-	-	-	-	-	-	-
Bozen	-	-	-	-	-	-	-
Trient	-	-	-	-	-	-	-
Brenner	-	-	-	-	-	-	-
Innsbruck (Süd)	30.1	NE 4	1	2	0	4	-1
Innsbruck (Ost)	39.4	WNW 4	1	2	0	-	-
Innsbruck (West)	-	-	-	-	-	-	-

Spostrzeżenia pilotowe

Stacja	Cisza	Wiatr do 500	500	1000	1500	2000	2500	3000	3500	4000	4500	5000	Granica ochm. chmur	Pogoda o godz.	Uwagi
Warschau	7-0	W 4	NW 10	NW 15	NW 19	NW 14	NW 17	NW 14	NW 15	-	-	-	3000	-	-

Ogólny stan atmosfery w dniu 17. X. 1921 r.

Wysokie ciśnienie nad Europą środkową i zachodnią ze środkiem nad Szwajcarją. W Polsce rano pogodnie, wiatry wschodnie. —

Wydawnictwo Państwowego Instytutu Meteorologicznego w Warszawie

wraz z danemi Głównej Wojskowej Stacji Meteorologicznej.

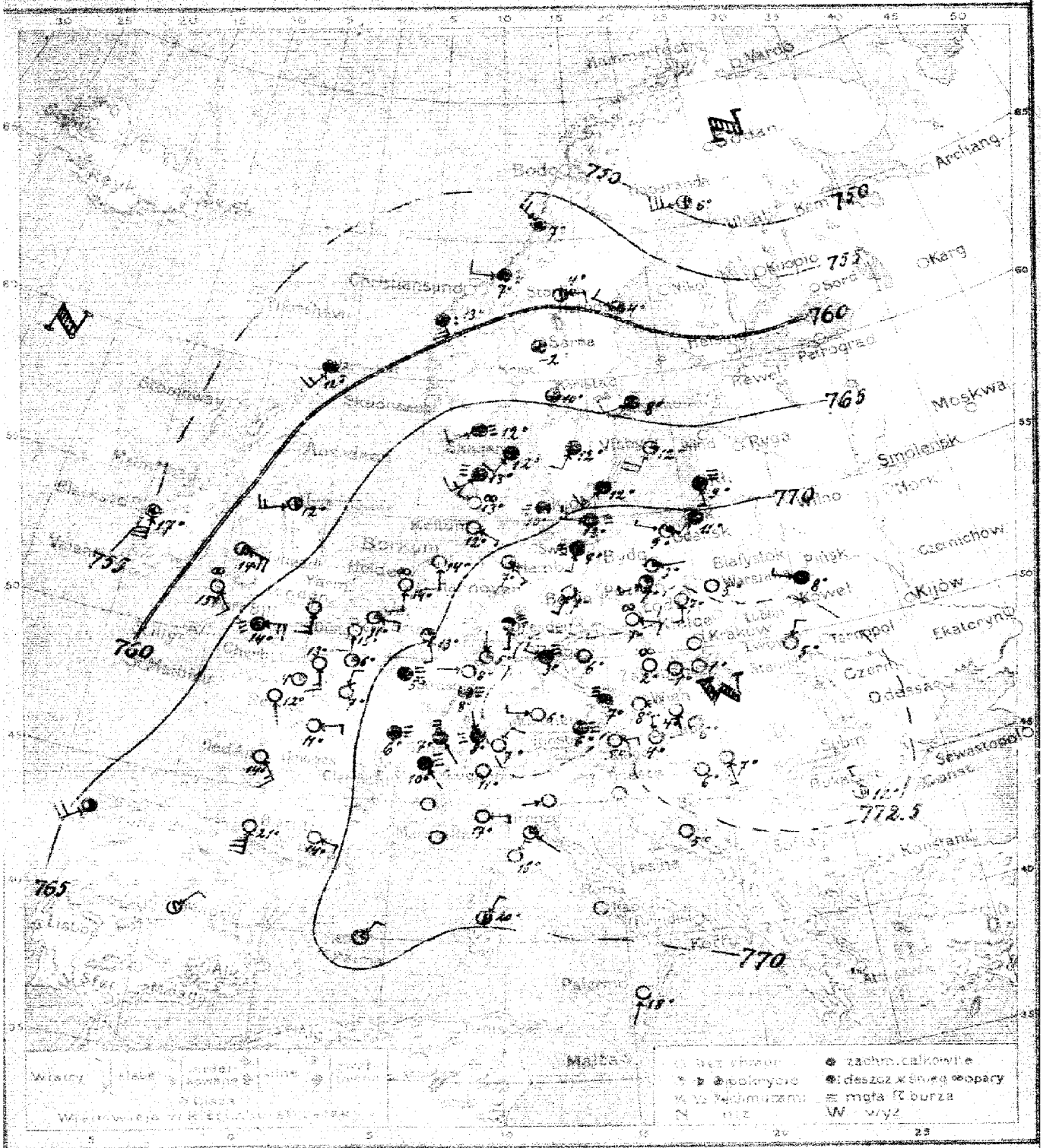

Warszawa. Mapa pogody z dnia 18. X. [WTOREK] 1921 r. 7 rano Rocznik II № 291

Przewidywany przebieg pogody w ciągu doby następnej PRZEWAŻNIE DOŚĆ POGODNIE, RANKIEM MIEJSCAMI MGŁA, CIEPLEJ, CISZA LUB SŁABE WIATRY LOKALNE. —

Wydawnictwo 18. X. 1921 r. godz. 12 h

Spostrzeżenia meteorologiczne z dnia dzisiejszego rano

	Stacja	Ciśnienie 700 mm.	Wiatr m/s.	Zachmurzenie	Temp. °C.	Opady mm.	Temp. Max.	Temp. Min.
Polska	Wilno	-	-	-	-	-	-	-
	Pińsk	71.9	WNW 2	ej	8	0	16	7
	Białystok							
	Brześć n/B.							
	Łuków	71.8	SE 2	C	3	0	17	6
	Warszawa	72.1	Zmgła	8	5	0	13	4
	Łódź	72.5	S 2	C	7	C	14	5
	Lublin	-	-	-	-	-	-	-
	Lwów	74.1	NE 2	0	5	0	16	4
	Jaksyman	73.3	Cisza	0	7	0	19	7
	Kraków	73.3	-	Mgła	9	C	22	7
	Tarnów	73.9	WSW 2	9	5	0	20	3
	Poznań	72.3	WSW 2	5	5	Mgła	21	6
	Toruń	-	Cisza	8	8	0	20	7
	Dąbrowice	72.1	E 1	5	3	0	19	2
	Chełmno							
	Terespol							
	Hel							
	Bud							
W.M.	Gdańsk	71.4	WNW 2	1	9	0	18	8
Anglia	Lerwick	57.5	SW 6	deszcz	12	1		
	Stornoway							
	CALSHOT	65.9	E 6	mgła	14	8		
	Hurst Head	61.8	ESE 8	2	14	C		
	LONDON	67.0	S 6	0				
	Scilly							
	Aberporth	63.1	WSW 6	2	12	0		
Bel.	Helder	68.6	S 4	mgła	14	Ślad		
	Vlissingen	68.3	ESE 2	1	11	0		
Francja	Cte Nez	67.4	S 4	0	15	0	22	11
	St Mathieu	-	-	-	-	-	-	-
	Paris	68.6	NNE 2	0	7	0	25	3
	Dijon							
	Dunkerque	66.7	SE 6	0	14	0	25	11
	METZ	71.6	Cisza	mgła	5	0	23	4
	Biarritz	66.2	S 2	0	21	0	27	21
	Roncea	66.1	SSE 1	0	12	0	24	8
	Strasbourg	72.2	Cisza	mgła	8	0	25	6
Bel.	Bruxelles							
Niemcy	Hamburg	69.2	ESE 2	0	12	0	17	10
	Borkum							
	Hamburg	70.5	SE 2	1	7	0	18	7
	Swinemünde	70.9	SSW 2	mgła	9	0	25	5
	Berlin	71.5	SW 2	0	7	0	21	4
	Dresden	-	-	-	-	-	-	-
	Breslau	72.2	ESE 4	mgła	7	0	21	2
	Frankfurt n/O	72.3	N 2	1	5	0	19	3
	München	72.8	W 2	0	6	0	14	3
	HALSBRÜCKE	72.2	NE 2	mgła	4	0	21	4
Szwajc.	Genève	72.2	SE 1	mgła	10	0	-	-
	Zurich	72.4	N 1	- -	8	0		
	Lugano	72.3	N 1	0	11	0	-	-
Dania	Nieuwedraven	69.8	Cisza	mgła	10	0	15	10
	Skagen	68.9	SW 4	4	12	0	14	10
	Hanstholm	-	-	-	-	-	-	-
	Hanvandsholm	68.6	NW 4	mgła	13	C	15	12
	Hammerodde	70.2	W 6	mgła	13	5	12	11

	Stacja	Ciśnienie 700 mm.	Wiatr m/s.	Zachmurzenie	Temp. °C.	Opady mm.	Temp. Max.	Temp. Min.
Szwecja	Stockholm	63.7	WSW 4	4	8	0	-	-
	Hernösand	66.7	WNW 4	3	4	0	-	-
	Haparanda	47.6	WSW 2	2	8	0	-	-
	Visby	66.9	SW 3	1	12	0	-	-
	Karlstad	64.8	Cisza	3	10	0	-	-
	Starften	-	-	-	-	-	-	-
	Jonköping	67.3	SW 4	4	12	0	-	-
Norwegia	Andenes	-	-	-	-	-	-	-
	Bronce	57.6	NW 6	4	7	Ślad	-	-
	Bergen	66.7	SSE 8	deszcz	11	15	-	-
	OSLO	61.7	SW 6	4	12	1	-	-
Finlandja	Helsinki	-	-	-	-	-	-	-
	Sveaborg	-	-	-	-	-	-	-
	Nagpio	-	-	-	-	-	-	-
	Wasa	-	-	-	-	-	-	-
	Sodankylä	-	-	-	-	-	-	-
Estonja	Tallin (Reval)							
	Dorpat							
	Filsand							
Rosja	Petrograd							
	Moskwa							
	ERIVAN	71.9	Cisza	0	5	0	18	4
	AGRAM	72.4	Cisza	0	7	0	19	6
Austrja	Wien	73.7	E 2	0	8	0	19	7
	Feldkirch	72.7	NE 4	0	7	0	15	6
	Innsbruck	72.4	Cisza	mgła	7	0	17	7
	GRAZ	72.4	E 2	0	5	0	18	5
Czechosłowacja	Praha	72.8	Cisza	0	6	0	19	5
	Eger (Cheb)	73.8	WNW 2	mgła	3	Ślad	16	3
	Svatý Kopeček	75.1	Cisza	0	1	0	19	1
	Stará Data	72.1	S 4	0	4	0	19	4
Węgry	Budapest	72.6	Cisza	0	6	0	22	5
	Szombathely	72.8	N 2	0	4	0	21	0
	Szeged	73.1	S 2	0	7	0	18	6
Hiszp.	Madrid	67.1	NE 2	2	-	-	-	-
	Corunna	65.1	SW 3	3	-	-	-	-
	Palma							
Włochy	Genoca	70.4	E 2	0	17	0	21	16
	Firenze	70.3	SE 1	1	-	-	-	-
	LIVORNO	70.2	NE 2	0	26	0	24	14
	Roma	-	-	-	-	-	-	-
	SYRACUSA	71.3	WSW 1	0	13	0	-	-
	Brindisi	-	-	-	-	-	-	-
	Maddalena	70.0	NE 2	2	20	0	23	20
	MESSINA	67.2	SSW 1	5	18	0	26	16
Bałkany	Beograd	73.1	Cisza	0	7	0	20	6
	Bucuresti	72.7	NNW 2	2	12	-	-	-
	Sofia	-	-	-	-	-	-	-
	Konstantynopol	-	-	-	-	-	-	-
	Athènes	-	-	-	-	-	-	-
Stacje górskie	Malta	-	-	-	-	-	-	-
	Tunis	-	-	-	-	-	-	-
	Alger	-	-	-	-	-	-	-
	Sonnblick (3105)	-	-	-	-	-	-	-
	Jungfraujoch (2964)	-	-	-	-	-	-	-
	Säntis (2500)	72.5	SW 4	0	7	0	-	-

Spostrzeżenia pilotowe

Stacja	Godz.	Wiatr kierunek	500	1000	1500	2000	2500	3000	3500	4000	4500	5000	Kresom widoczność	Rodzaj chmur	Uwagi
Warszawa	7:00	Cisza	NE 2	NW 5	NW 11	NW 11	NW 9	NW 8	NNW 5	NNW 8	NW 8	NW 7	5500	-	-
VAN	-	W 1	SW 4	SW 4	WSW 4	W 5	WSW 6	SSW 5	W 4	NW 7	NW 9	N 10	5500	-	-

Ogólny stan atmosfery w dniu 18. X. 1921 r.

Wyżowe ciśnienie w dalszym ciągu ogarnia środkową i południowo-wschodnią część Środek jego leży nad Karpatami. Niż barometryczny na północy Bałtyku i Atlantykiem. W Polsce pogodnie, ciepło, wiatry lokalne lub cisza! —

Wydawnictwo Państwowego Instytutu Meteorologicznego w Warszawie

wraz z danemi Głównej Wojskowej Stacji Meteorologicznej.

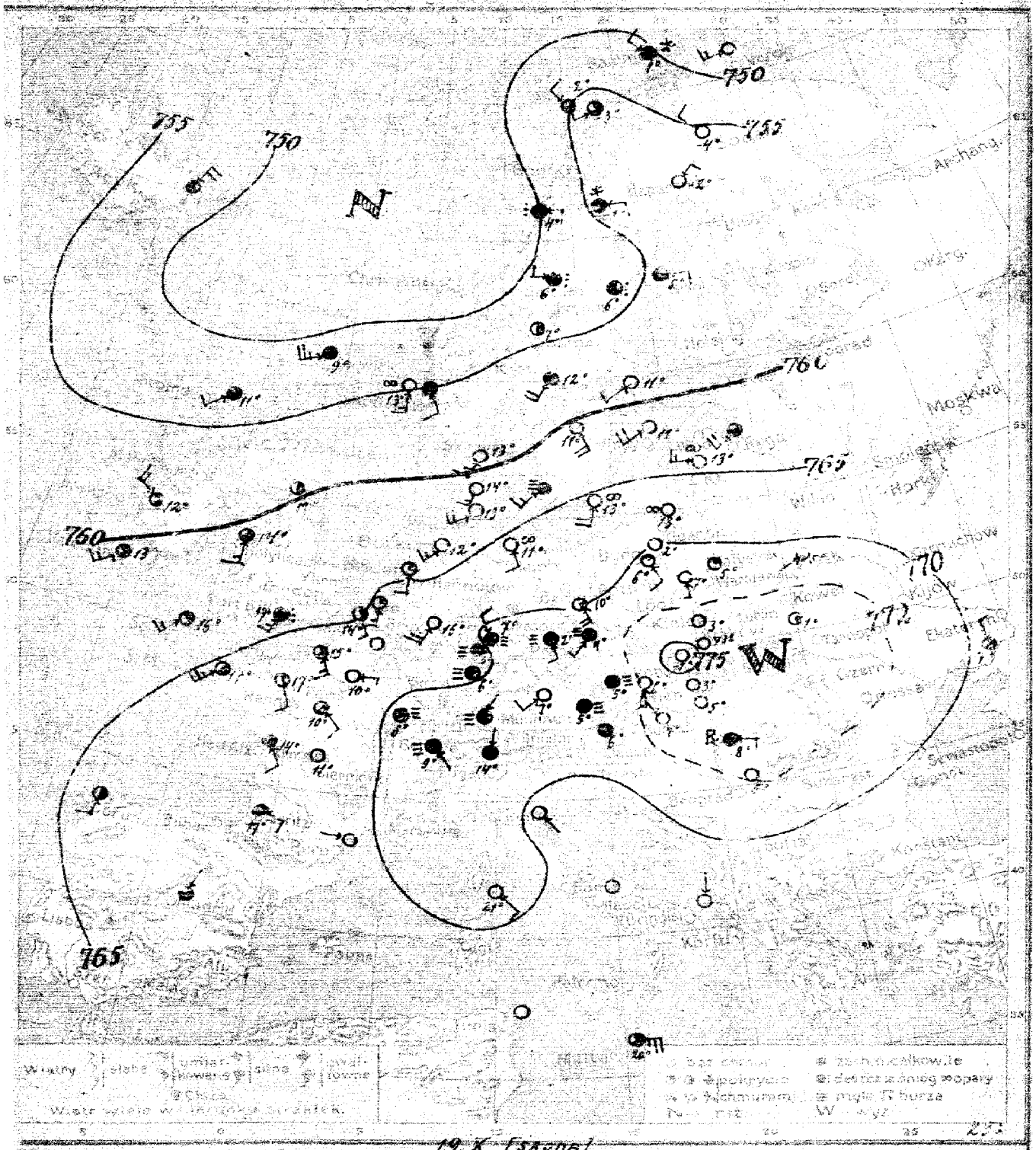

Warszawa. Mapa pogody z dnia 19. X. [SRODA] 1921 r. Poranek Ilość Nr. 2

Przewidywany przebieg pogody w ciągu doby następnej

WIATRY Z KIERUNKÓW POŁUDNIOWYCH [OD SE DO SW]. —

K. L.

19. X. 13h 35m

Wydano dnia 1921 r. o godz.

Spostrzeżenia meteorologiczne z dnia dzisiejszego rano

Stacja	Ciśnienie 700 mm +	Wiatr	Zachmurzenie	Temp. °C	Opady mm	Temp. Max	Temp. Min
[illegible]	71.1	SW_1	0	5	0	13	7
[illegible]	71.1	SSW_2	2	5	0	19	4
[illegible]	70.7	Cisza	1	5	0	20	4
[illegible]	70.9	S_2	0	7	0	20	5
[illegible]	74.1	Cisza	1	1	0	19	1
[illegible]	73.2	Cisza	0	3	0	19	2
[illegible]	72.4	"	0	3	0	20	2
[illegible]	72.9	SSW_2	0	4	0	20	2
[illegible]	70.1	SSE_2	1	6	0	21	5
[illegible]	69.6	E_1	0	2	0	20	2
[illegible]	68.0	Cisza	mgła	13	0	18	7
[illegible]	51.1	WSW_{10}	4	9	—		
[illegible]	~~61.1~~	SW_2	4	11	3		
Groningue	59.0	S_0	4				
[illegible]	60.4	S_8	3	14	0		
[illegible]	60.3	SW_6	3	13	9		
[illegible]	62.3	SW_6	2	16	1		
[illegible]	59.9	Cisza	2	12	0		
[illegible]	64.3	S_4	1	10	ślad		
[illegible]	65.4	S_6	1	13	0		
[illegible]	64.6	SSW_2	2	14	0	25	14
[illegible]	65.1	SW_{10}	2	17	2	20	17
[illegible]	67.4	E_2	0	10	0	26	8
[illegible]	70.5	Cisza	mgła	6	0	23	3
[illegible]	67.6	SSE_4	4	14	0	26	14
[illegible]	67.8	ESE_2	4	17	0	21	15
[illegible]	66.5	SSW_2	2	17	0	26	12
[illegible]	70.0	Cisza	mgła	6	0	18	5
[illegible]	66.3	SE_2					
[illegible]	63.6	SW_8	0	13	0	16	11
[illegible]	64.8	SSW_6	0	12	0	18	8
[illegible]	66.5	SSE_2	mgła	11	0	19	7
[illegible]	69.5	SSE_8	1	10	0	19	8
[illegible]	70.2	NNW_2	mgła	7	0	21	6
[illegible]	71.6	SW_4	6	7	0	17	4
[illegible]	71.6	SE_1	mgła	9	0		
[illegible]	71.4	NE_1	mgła	9	0		
[illegible]	71.4	N_1	4	14	0		
[illegible]	64.4	SW_6	mgła	12	0		
[illegible]	59.8	SSW_6	0	13	0	14	10
[illegible]	62.3	SSW_6	0	14	0	14	12
[illegible]	65.4	SSW_7	mgła	13	0	14	9

Stacja	Ciśnienie 700 mm +	Wiatr	Zachmurzenie	Temp. °C	Opady mm	Temp. Max	Temp. Min
Stockholm	58.4	SW_2	0	11	0		
[illegible]	53.9	Cisza	deszcz	6	4		
[illegible]	57.1	NE_4	0	-2	0		
[illegible]	62.9	SW_8	0	11	0		
[illegible]	58.9	SSW_8	4	12	0		
[illegible]	62.2	SE_2	0	9	0		
[illegible]	55.5	NW_4	3	2	1		
[illegible]	49.9	E_4	deszcz	4	1		
[illegible]	55.8	SSE_4	4				
[illegible]	56.4	E_4	4	5	0		
[illegible]	55.8	WNW_2	0	-4	ślad		
Sarajewo	73.8	Cisza	0	5	0	20	4
Agram	71.5	"	0	8	0	19	6
Mikołajów	~~68.5~~	Cisza	4	8	0	6	0
Herson	69.3	N_4	3	7	0	17	9
Ryga	64.1	SW_8	3	10	0		
[illegible]	72.1	S_2	0	6	0	18	9
[illegible]	71.7	NE_2	0	4	0	15	3
Linz	71.3	Cisza	mgła	5	0	13	3
[illegible]	71.5	Cisza	4	6	0	18	6
[illegible]	71.9	SSW_2	mgła	4	ślad	20	4
[illegible]	72.0	SW_2	"	2	"	17	1
Szovarały	75.2	Cisza	0	-1	0	20	-1
[illegible]	72.2	Cisza	0	3	0	21	3
Iglo	75.1	SE_2	0	0	0	20	0
[illegible]	72.4	Cisza	0	5	0	22	5
[illegible]	72.2	NW_2	0	4	0	18	4
[illegible]	72.3	E_2	R	8	—	19	7
[illegible]	67.1	NE_1	4				
[illegible]	66.0	S_4	2				
[illegible]	69.8	SE_1	0				
Geitispood	53.0	NE_8	4				
[illegible]	72.2	Cisza	0	5	0		
[illegible]	68.1	E_{10}	3	20			
[illegible]	68.7	Cisza	1				
[illegible]	71.8	WSW_1	0	6	0		

Spostrzeżenia pilotowe

Stacja	Godz.	Wiatr przy ziemi	500	1000	1500	2000	2500	3000	3500	4000	4500	5000	Wysokość		Uwagi
Warszawa	7.13	S_1	$WSW_{8.5}$	WSW_9	SW_9	$W_{9.5}$	W_{10}	W_9	W_7	-	-	-	3000		
Poznań	7°°	$WSSE_1$	WSW_8	SSW_6	SW_8	WSW_9	WSW_8	WSW_9	WSW_{10}	WSW_8	WSW_9	WSW_{10}	6000		

Ogólny stan atmosfery w dniu 13 X 192[illegible]

Wysokie [illegible] nad Europą [illegible] i południowo-wschodnią [illegible] nad morzem [illegible] [illegible] rozpadu [illegible] wiatry lokalne.

Wydawnictwo Państwowego Instytutu Meteorologicznego w Warszawie

wraz z danemi Głównej Wojskowej Stacji Meteorologicznej.

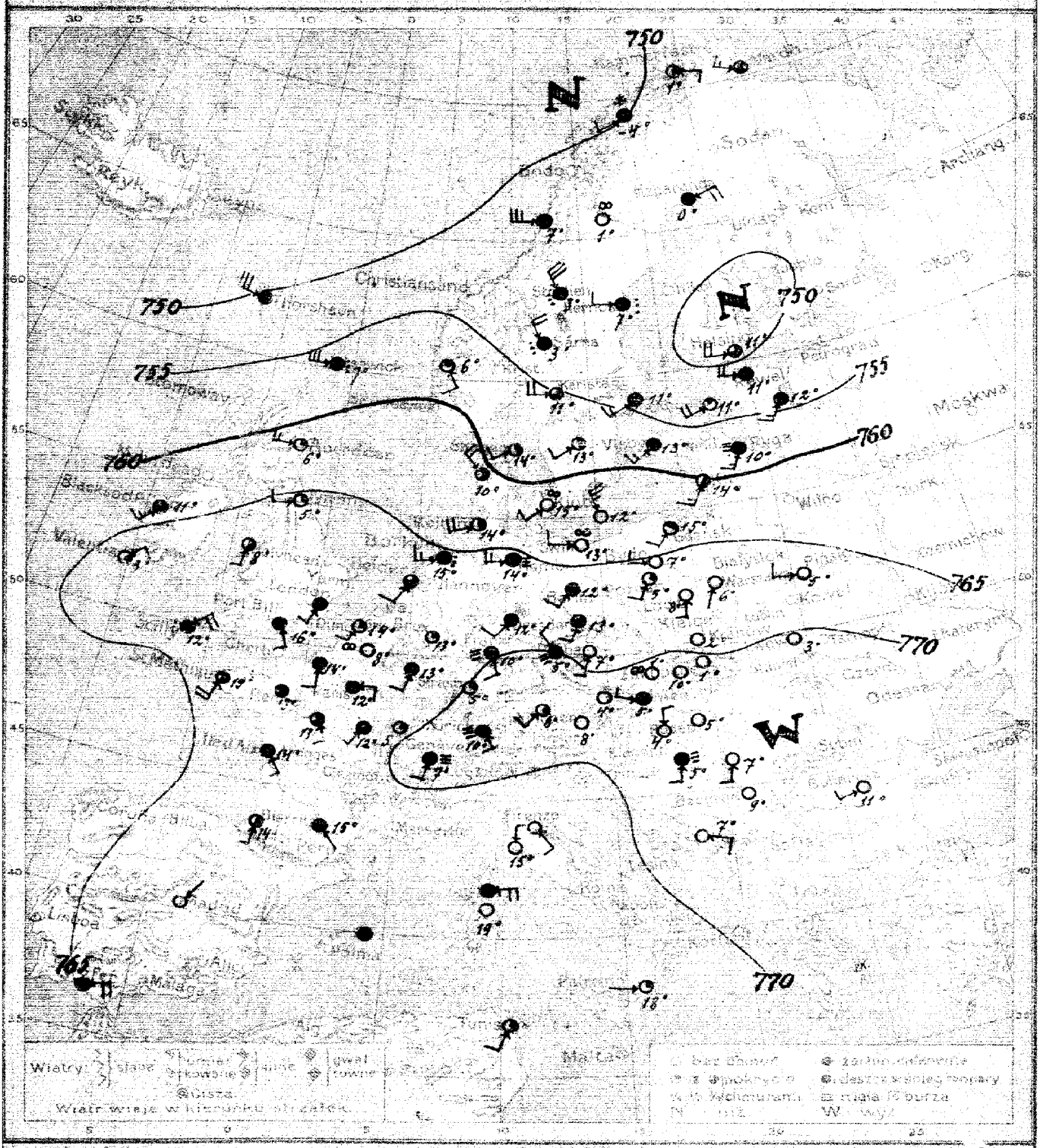

1) Warszawa. Mapa pogody z dnia 20. X [CZWARTEK] 1921 r. i rano. Rocznik II. Nr 293.

Przewidywany przebieg pogody w ciągu doby następnej **DOŚĆ POGODNIE, CIEPŁO, RANKIEM MIEJSCAMI MGŁA, SŁABE WIATRY POŁUDNIOWO-ZACHODNIE I ZACHODNIE.**

Wydano dnia 20. X. 1921 r. o godz. 12.30 m.

Spostrzeżenia meteorologiczne z dnia dzisiejszego rano

	Stacja	Ciśnienie 700 mm+	Wiatr	Zachmurzenie	Temp. °C.	Opady mm.	Temp. Max.	Temp. Min.
Polska	Wilno	-	-	-	-	-	-	-
	Pińsk	67.6	W 2	0	5	0	20	5
	Budapeszt							
	Brześć n/B							
	Lwów	66.3	SSW 2	0	6	0	21	5
	Warszawa	66.7	SW 1	0	6	0	22	5
	Łódź	67.1	S 2	0	8	0	20	7
	Lublin	-	-	-	-	-	-	-
	Lwowo	70.7	Cisza	0	3	0	21	3
	Zakopane	72.8	Cisza	0	1	0	19	-1
	Kraków	69.7	-"-	0	2	0	22	1
	Tarnów	69.4	S 2	0	10	0	23	7
	Poznań	66.8	SSW 4	1	5	0	21	5
	Toruń	-	-	-	-	-	-	-
	Inowrocław	65.8	W 4	0	7	0	21	3
	Chojnice	-	-	-	-	-	-	-
	Jarocin	-	-	-	-	-	-	-
	Hel	-	-	-	-	-	-	-
	Bydg.	-	-	-	-	-	-	-
Bałt.	Elbląg	62.8	SW 4	2	13	3	22	12
Anglia	Lerwick	57.3	WSW 12	deszcz	7	3	-	-
	Stornoway	65.8	SSW 4	4	-	-	-	-
	Aberdeen	62.9	WSW 6	1	6	0	-	-
	Hoy Head	67.1	S 2	2	8	ślad	-	-
	Valentia	68.2	NE 4	1	3	-"-	-	-
	Scilly	65.3	NE 8	deszcz	12	7	-	-
	Jersey	65.9	WSW 2	1	5	ślad	-	-
Hol.	Helder	63.6	SW 4	3	-	-	-	-
	Vlissingen	67.0	S 4	3	13	0	-	-
Francja	Gris Nez	66.3	SW 2	1	14	1	19	13
	St Mathieu	66.0	SSW 8	3	19	0	30	16
	Paris	68.0	E 2	4	12	0	24	10
	Dijon	70.1	Cisza	1	5	0	25	3
	Ile d'Aix	66.8	SE 4	4	14	2	-	-
	Metz	69.9	SSW 2	4	13	0	25	10
	Biarritz	66.9	S 2	2	14	0	-	-
	Nancy	67.3	Cisza	4	13	0	25	12
	Strasbourg	70.0	-"-	1	5	0	26	5
Bel.	Bruxelles	-	-	-	-	-	-	-
Niemcy	Bremen	65.6	WSW 3	2	14	ślad	18	11
	Bochum	65.1	WSW 6	deszcz	15	17	20	11
	Hamburg	65.4	WSW 6	mgła	14	ślad	21	13
	Stralsund	64.5	W 4	mgła	13	0	21	9
	Berlin	66.7	SW 2	4	12	0	21	6
	Dresden	68.1	SSW 4	3	13	0	23	10
	Breslau	-	-	-	-	-	-	-
	Frankfurt n/M	70.0	SSE 4	mgła	10	0	13	8
	München	70.5	SW 2	1	8	0	18	6
Szwajc.	Genève	70.1	SSW 2	mgła	7	0	-	-
	Zürich	70.9	S 2	-"-	10	0	-	-
	Lugano	-	-	-	-	-	-	-
Dania	Kjöbenhavn	61.4	SW 4	mgła	13	2	18	12
	Skagen	58.4	SSW 4	2	11	0	17	10
	Hanneholm	60.6	NW 8	3	10	0	15	10
	Bornholmsdesk	62.4	N 6	4	12	2	15	12
	Hammershus	62.1	NW 10	0	12	0	15	12

	Stacja	Ciśnienie 700 mm+	Wiatr	Zachmurzenie	Temp. °C	Opady mm.	Temp. Max.	Temp. Min.
Szwecja	Stockholm	58.7	SW 6	4	11	0	-	-
	Hernösand	51.7	W 4	deszcz	7	1	-	-
	Haparanda	52.1	ENE 8	4	0	0	-	-
	Wisby	57.5	SW 6	4	13	0	-	-
	Karlstad	55.3	WSW 8	3	11	0	-	-
	Storlien	-	-	-	-	-	-	-
	Jönköping	58.5	SW 4	2	13	-	-	-
Norwegia	Aalesund	-	-	-	-	-	-	-
	Brønnö	51.6	WSW 6	4	1	10	-	-
	Bergen	59.8	SE 4	1	6	27	-	-
	Skudesnes	-	-	-	-	-	-	-
Finlandja	Helsinki	-	-	-	-	-	-	-
	Sortavala	-	-	-	-	-	-	-
	Kuopio	-	-	-	-	-	-	-
	Wasa	-	-	-	-	-	-	-
	Sodankylä	-	-	-	-	-	-	-
Estonia	Tallin (Rewel)	53.2	W 6	4	11	4	14	11
	Dorpat	56.0	SW 6	4	12	0	24	11
	Filsand	53.3	SW 8	7	11	0	23	11
Rosja	Petrograd	-	-	-	-	-	-	-
	Moskwa	-	-	-	-	-	-	-
Serbja	SERAJEWO	71.1	ESE 2	0	7	0	20	4
Irlandja	THORSHAVN	50.2	WNW 6	4	-	-	-	-
Łotwa	RYGA	59.5	SSW 6	mgła	10	0	-	-
Austrja	Wien	70.6	W 2	mgła	5	0	17	3
	Feldkirch	70.5	NE 2	1	7	0	15	6
	Salzburg	70.3	Cisza	0	8	0	18	6
	Klagenfurt	70.8	-"-	0	4	0	12	4
Czechosłowacja	Praha	69.7	S 2	0	7	0	21	6
	Eger (Cheb)	70.9	NW 2	mgła	5	ślad	17	2
	C. Trebova	-	-	-	-	-	-	-
	Stara Lubovňa	69.9	Cisza	0	2	0	21	2
Rumunja	RUMUNALJA	72.0	-"-	0	1	0	19	-1
	Przerów	70.7	-"-	1 mgła	1	0	21	1
Węgry	Budapest	70.1	Cisza	0	5	0	22	4
	Szombathely	70.3	N 2	0	4	0	19	3
	Szeged	71.3	S 2	0	7	0	20	6
Hiszp.	Madrid	67.4	NE 1	0	-	-	-	-
	Coruna	-	-	-	-	-	-	-
	Palma	-	-	-	-	-	-	-
Włochy	Genova	-	-	-	-	-	-	-
	Firenze	-	-	-	-	-	-	-
	Livorno	69.1	NNE 4	0	15	0	21	12
	Roma	-	-	-	-	-	-	-
	Napoli	-	-	-	-	-	-	-
	Brindisi	-	-	-	-	-	-	-
	Maddalena	70.0	Cisza	0	19	0	-	-
	Palermo	68.7	W 1	1	18	0	25	14
Bałkany	Beograd	70.3	Cisza	0	9	0	15	8
	Bucuresti	71.5	SW 2	0	11	0	-	-
	Sofia	-	-	-	-	-	-	-
	Konstantynopol	-	-	-	-	-	-	-
	Athènes	-	-	-	-	-	-	-
Malta	Malta	-	-	-	-	-	-	-
Afryka	Tunis	68.9	SW 2	1	-	-	-	-
	Alger	-	-	-	-	-	-	-
Stacje górskie	Snnblick (3105)	28.1	NE 8	0	-1	0	6	1
	Ingaprtze (2964)	-	-	-	-	-	-	-
	Sonnl (2300)	-	-	-	-	-	-	-

Spostrzeżenia pilotowe

Stacja	Godz.	Wiatr dolny	500	1000	1500	2000	2500	3000	3500	4000	4500	5000	Temp. dolna warstwa	Rodzaj chmur	Uwagi
Warszawa	5-	SW	SW 5	W 5	W 8.5	W 12	W 13.5	W 12	W 12.5	W 12	W 11	W 12.5	30	-	-
Lwów	7-	SW 3	W 12	NW 16	NW 11	NW 11	WNW 11	W 12	W 13	W 15	-	-	4	-	-

Ogólny stan atmosfery w dniu 20. X 1927 r.
Wyższe ciśnienie nad Alpami oraz na południo-wschodzie Europy (Zürich 710.9; Sukarest 711.5); Niskie – nad północną Skandynawją oraz nad Finlandją.
W Polsce pogodnie, umiarkowane.

Wydawnictwo Państwowego Instytutu Meteorologicznego w Warszawie

wraz z danemi Głównej Wojskowej Stacji Meteorologicznej.

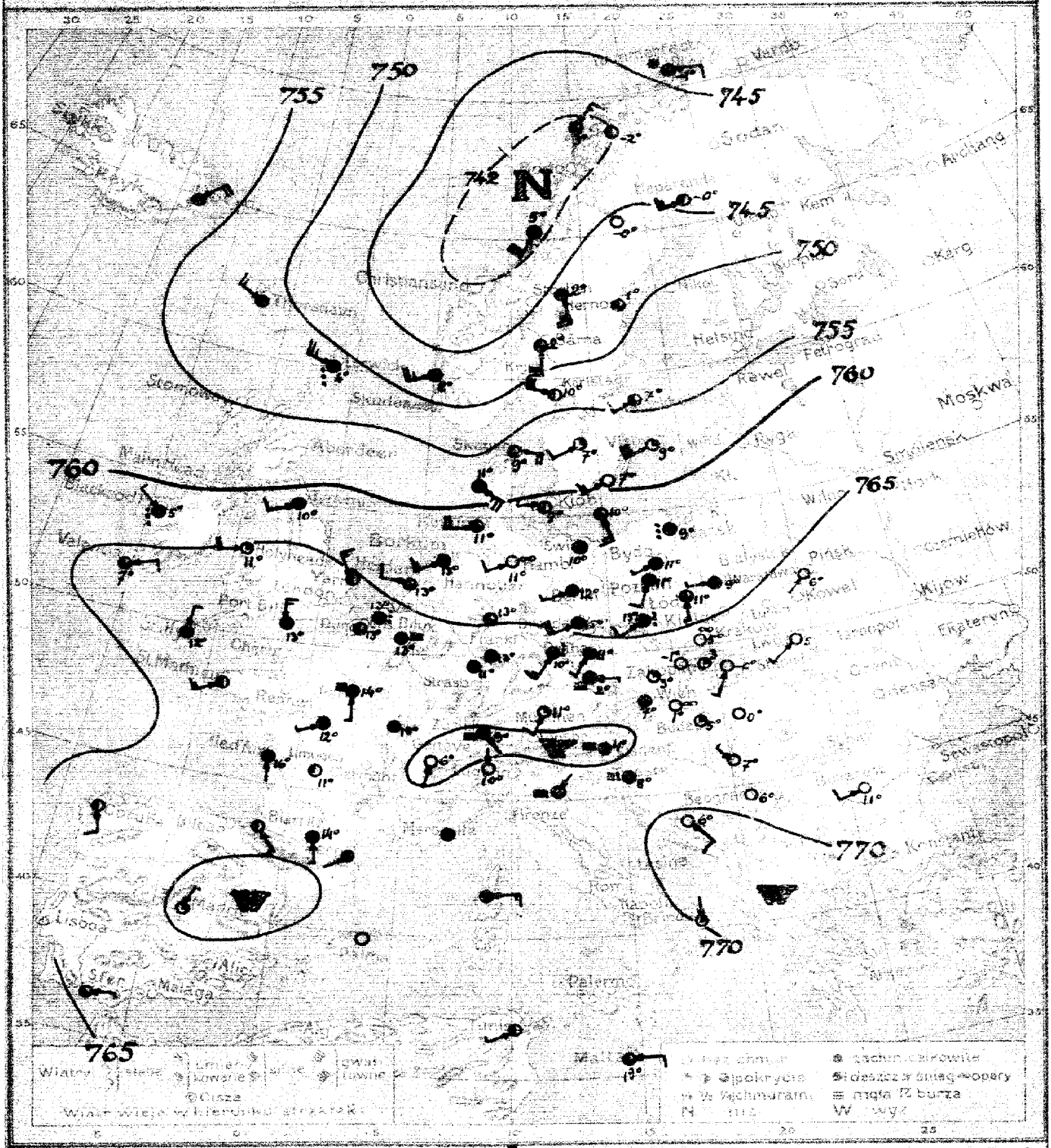

Warszawa. Mapa pogody z dnia **21.X. [PIĄTEK].** 1921 r. Rocznik II. № **294.**

Prawdopodobny przebieg pogody w ciągu doby następnej **Przeważnie pochmurno, chłodniej, miejscami opady, wiatry zachodnie.—**

F. d.

Wydano dnia **21.X.** 1921 r. o godz. **13.30**

Spostrzeżenia meteorologiczne z dnia dzisiejszego rano

	Stacja	Ciśnienie 700 mm +	Wiatr	Zachmurzenie	Temp. °C.	Opady mm.	Temp. Max.	Temp. Min.
Polska	Wilno							
	Prusk	66.7	SW.	0	6	0	19	4
	Białystok							
	Brześć n/B							
	Łuków	64.7	SSW	3	8	0	20	7
	Warszawa	64.4	W	4	9	0	20	8
	Łódź	64.2	S_2	3	11	0	20	10
	Lublin							
	Lwów	67.8	SW_2	0	5	0	20	4
	Zakopane	— —	Cisza	1	3	0	11	1
	Kraków	66.0	"	Lekka	5	0	21	4
	Tarnów	66.3	SW_2	1	5	0	23	9
	Poznań	62.8	SSW_4	4	11	Ślad	21	9
	Toruń							
	Bydgoszcz	62.9	SW_2	4	11	ślad	18	9
	Chojnice							
	Tczew							
	Hel							
	Puck							
Pol.	Gdańsk	62.0	Cisza	deszcz	9	3	16	9
Anglia	Lerwick	52.5	WNW_{10}	0	4	16	—	—
	Stornoway	66.6	NNW_2	4	—	—	—	—
	Aberdeen							
	Holyhead	65.8	$W.SW_3$	1	11	0		
	Valentia	66.1	ENE_4	3	7	0		
	Scilly	67.7	NNE_2	4	12	0		
	Yarmouth	61.8	SW_4	4	10	0		
Hol.	Helder	64.6	WNW_4	3	13	2		
	Vlissingen	65.0	SSW_4	deszcz	13	1		
Francja	Gris Nez	65.3	N_2	3	13	1	16	4
	St. Mathieu	67.3	SW_6	2	—	—	—	—
	Paris	67.0	S_2	mgła	14	ślad	22	11
	Dijon	67.7	Cisza	4	19	0	23	5
	Ile d'Aix	68.5	S_1	4	16	1	24	5
	Clermont							
	Biarritz	68.4	SE_4	2				
	Rennes							
	Strasbourg							
Bel.	Bruxelles	67.5	SW_2	mgła	13	0	—	12
Niemcy	Kiel	62.1	W_4	3	11	1	14	7
	Bodkum	63.0	SW_6	4	13	8	15	11
	Hamburg	63.5	WSW_4	Lekka	11	2	17	11
	Swinemünde	62.2	Cisza	4	10	4	18	9
	Berlin							
	Dresden	64.0	WSW_2	4	15	1	20	12
	Breslau	62.1	SW_4	deszcz	13	9	23	9
	Frankfurt n/M.	63.3	WSW_4	4	13	5	19	12
	München	68.1	$S.SW_2$	1	11	0	18	8
Szwajc.	Genève	70.2	SSW_2	0	6	0		
	Zürich	70.0	SE_1	mgła	9	0		
	Lugano	68.2	N_1	0	10	0		
Dania	Kjöbenhavn	61.2	N_2	2	9	0	12	7
	Skagen	57.1	ESE_2	3	9	0	12	9
	Hanstholm	57.7	SE_2	0	10	3	14	9
	Blavandshuk	59.3	$W.NW_{10}$	0	10	0	14	9
	Hammeröhus	61.2	$S.SE_2$	1	10	2	19	9

	Stacja	Ciśnienie 700 mm +	Wiatr	Zachmurzenie	Temp. °C	Opady mm	Temp. Max.	Temp. Min.
Szwecja	Stockholm	67.3	SW_4	3	7	0		
	Hernösand	44.7	Cisza	3	.	Ślad		
	Haparanda	44.4	WSW_2	2	0	1		
	Wisby	58.4	WSW_2	1	9	1		
	Karlstad	53.7	WNW_2	2	10	0		
	Stortien							
	Jönköping	58.1	SW_4	1	7	0		
Norwegia	Andenes	41.8	NE_6	3	3	—		
	Bronnö	42.9	SSW_{12}	4	5	0		
	Bergen	46.7	WSW_4	4	8	12		
	Stadtlagde	45.8	E_4	Śnieg	-1			
Finlandja	Helsinki							
	Sortavala							
	Kuopio							
	Wasa							
	Sodankylä							
Estonia	Tallen (Reval)							
	Dorpat							
	Pilsand							
Rosja	Petrograd							
	Moskwa							
Rosja Północna	Sordisfiord	59.0	NE_6	4				
Jugosławia	Sarajewo	70.5	SE_4	0	6	0	24	5
	Zagrzeb	67.8	Cisza	mgła	8	0	20	6
Austrya	Wien	68.0	Cisza	mgła	7	0	16	6
	Feldkirch	70.2	E_2	0	8	0	16	3
	Innsbruck	68.5	Cisza	mgła	7	0	11	5
	Klagenfurt	71.6	Cisza	mgła	4	0	18	5
Czechosłowacya	Praha	66.4	$S.SW_2$	4	11	Ślad	23	9
	Eger (Cheb)	66.8	SSW_6	deszcz	10	0	17	5
	Aussig	69.6	Cisza	0	-1	0	19	-1
	Stara Dala	67.7	Cisza	Lekka mgła	1	0	20	1
	Śnieżka	70.0	SSW_2	6	0	0	20	-1
	Preßburg	68.0	Cisza	1	3	0	21	3
Węgry	Budapest	66.2	"	1	5	0	22	3
	Debreczen	67.0	"	0	9	0	20	-2
	Szeged	67.6	NW_2	0	7	0	20	1
Hiszp.	Madrid	70.3	NNE_2	1				
	Coruna	67.4	SSE_4	2				
	Palma							
Włochy	Genova							
	Florynce							
	Akwarja	68.7	NE_1	mgła	12	0	—	—
	Roma							
	Napoli							
	Brindisi	70.0	N_1	1	—	—	—	—
	Maddalena							
	Palermo							
Bałkany	Beograd	67.7	Cisza	0	6	0	24	5
	Bucuresti	67.5	SSW_2	1	11	0	—	
	Sofia							
	Konstantynopol							
	Athènes							
Wyspy Jońskie	Malta	66.7	E_4	3	19	—	—	
Algja	Tunis	68.1	SW_2	2	-	—	—	
	Alger	66.6	Cisza	0	—	—	—	
Grenlandja	Sonnbbek (1905)	27.1	NE_2	1	-1	0	4	-1
	Zugspitze (2964)	36.5	NW_4	1	-1	0		
	Säntis (2500)							

Spostrzeżenia pilotowe.

Stacja	Godz.	Wiatr	500	1000	1500	2000	2500	3000	3500	4000	4500	5000	Granica dobrej chmury	Radjosd. chmur	Uwagi
Warszawa	7-ma	W_4	W_{4-4}	W_{4-5}	W_{5-6}	W_{12}	W_{12}	W_{12}					3000		

Wyżyna ciśnienia nad Alpami i Hiszpanją, niskie nad morzem Północ-
ne. W Polsce i Polsce wschodniej pogodnie, pozatem pochmurno.

Wydawnictwo Państwowego Instytutu Meteorologicznego w Warszawie
wraz z danemi Głównej Wojskowej Stacji Meteorologicznej.

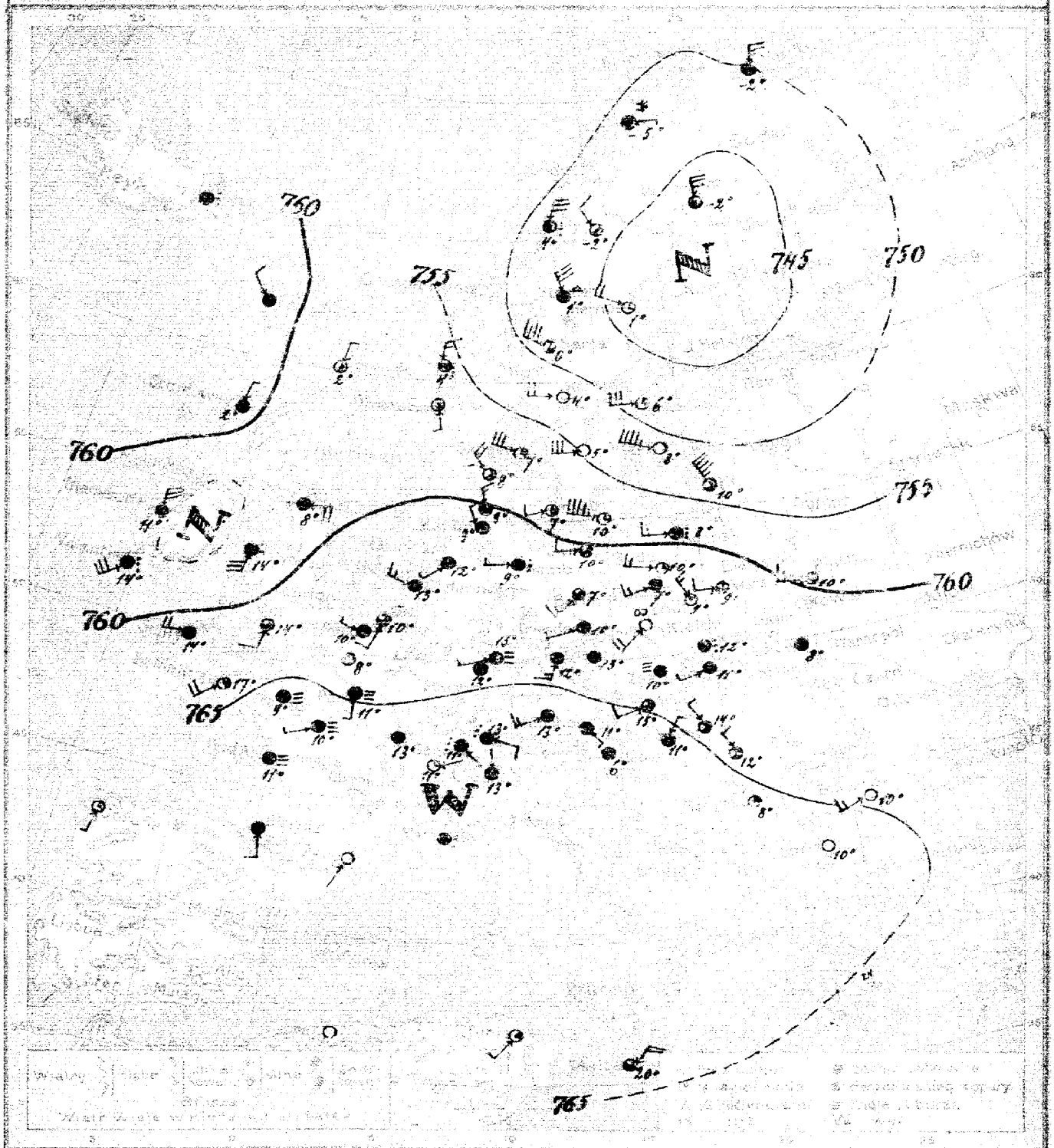

Warszawa. Mapa pogody z dnia 22. X. [SOBOTA] 1921 r. Tereno kocioł II. Nr 295

Przewidywany przebieg pogody w ciągu doby następnej PRZEWAŻNIE POCHMURNO I MGLISTO, MIEJSCAMI DESZCZE, CIEPŁO, WIATRY Z KIERUNKÓW ZACHODNICH I POŁUDNIOWO-ZACHODNICH. — —

Wydawnictwo 22. X. 1921 r. o godz. 12h 30m

Spostrzeżenia meteorologiczne z dnia dzisiejszego rano

	Stacja	Ciśnienie 700 mm+	Wiatr	Zachmurzenie	Temp °C	Opady mm.	Temp. Max.	Temp. Min.
Polska	Wilno	-	-	-	-	-	-	-
	Pensk	52.4	W 6	2	10	8	18	6
	Białystok	-	-	-	-	-	-	-
	Brześć n/ B	-	-	-	-	-	-	-
	Łuków	61.0	SW	1	10	2	18	9
	Warszawa	60.9	W 4	3	9	1	16	8
	Łódź	62.0	NW 6	1	9	2	16	8
	Lublin	-	-	-	-	-	-	-
	Lwów	63.2	Czasz.	4	11	1	20	10
	Zakopane	54.5	WSW 6	4	11	Szad.	18	10
	Kraków	63.5	W 2	deszcz	12	1	22	7
	Tarnów	62.1	W 2	4	3	1	23	3
	Poznań	63.1	WSW 6	4	7	Szad.	17	6
	Toruń	-	-	-	-	-	-	-
	Inowrocław	61.4	W 6	2	8	3	14	7
	Chełmno	-	-	-	-	-	-	-
	Jeziory	-	-	-	-	-	-	-
	Bel	-	-	-	-	-	-	-
	Pelk	-	-	-	-	-	-	-
Bałt.	Gdańsk	52.4	W 6	deszcz	3	szad.	14	8
Anglia	Lerwick	57.8	NNE 2	5	2	-.-	-	-
	Stornoway	61.0	N 2	4	2	1	-	-
	Aberdeen	-	-	-	-	-	-	-
	Spurn Head	55.7	SSW 10	deszcz	14	9	-	-
	Valentia	55.5	SW 12	-.-	14	19	-	-
	Scilly	61.3	W 8	-.-	14	szad.	-	-
	Jersey	58.8	E 2	-.-	8	9	-	-
Hol.	Helder	61.6	WNW 5	4	13	2	-	-
	Vlissingen	63.3	SSW 6	3	10	szad.	-	-
Francja	Cap Nez	63.3	WNW 2	4	10	szad.	14	7
	St Mathieu	54.8	SW 9	2	17	0	19	7
	Paris	64.9	S 2	mgła	11	0	18	9
	Dijon	66.5	Czasz.	4	13	0	22	12
	Le Havre	68.3	-.-	mgła	11	0	24	11
	Clermont	-	-	-	-	-	-	-
	Biarritz	-	-	-	-	-	-	-
	Rennes	65.3	Czasz.	mgła	9	szad.	21	8
	Nevers	-	-	-	-	-	-	-
Bel.	Bruxelles	-	-	-	-	-	-	-
Niemcy	Kerlem	51.2	NNW 2	4	9	1	15	9
	Borkum	61.-	NW 2	4	12	14	15	12
	Hamburg	61.8	W 2	deszcz	9	1	15	9
	Swinemünde	61.1	W 4	3	10	0	18	7
	Berlin	63.6	SW 6	3	1	szad.	16	6
	Dresden	64.3	WSW 2	4	10	1	17	10
	Breslau	-	-	-	-	-	-	-
	Frankfurt n/M	64.4	WSW 3	mgła	12	szad.	19	12
	München	65.4	WSW 2	4	13	4	19	11
Szwajcaria	Genève	62.8	ENE 6	1	11	1	-	-
	Zürich	61.4	ESE 4	deszcz	13	5	-	-
	Lugano	65.-	W 1	4	13	0	-	-
Dania	Hjörring	58.4	WSW 4	-	7	1	13	7
	Skagen	56.5	WNW 10	1	7	0	12	7
	Hanstholm	54.1	NNE 6	3	8	6	13	6
	Blavandshuk	60.4	NNW 6	4	7	4	10	2
	Hammershus	50.6	WNW 4	-	10	szad.	11	8

	Stacja	Ciśnienie 700 mm+	Wiatr	Zachmurzenie	Temp °C	Opady mm.	Temp. Max.	Temp. Min.
Szwecja	Stockholm	46.5	W 4	1	6	0	-	-
	Hernösand	43.7	WNW 3	1	1	8	-	-
	Haparanda	42.0	N 12	4	-2	0	-	-
	Visby	51.4	WNW 8	0	6	9	-	-
	Karlstad	53.0	W 1	0	4	0.5	-	-
	Storlien	-	-	-	-	-	-	-
	Jönköping	54.9	W 12	0	3	0	-	-
Finlandja	Hango	39.2	NNE 10	3	-2	0	-	-
	Brama	48.8	N 10	deszcz	4	0	-	-
	Bergen	57.8	N 6	-.-	4	0	-	-
	Sudesnes	63.1	N 6	1	7	4	-	-
Finlandja	Helsinki	-	-	-	-	-	-	-
	Sortavala	-	-	-	-	-	-	-
	Jaepio	-	-	-	-	-	-	-
	Wasa	-	-	-	-	-	-	-
	Sodankylä	-	-	-	-	-	-	-
Estonja	Tallin (Revel)	-	-	-	-	-	-	-
	Dorpat	-	-	-	-	-	-	-
	Pilsand	-	-	-	-	-	-	-
Rosja	Petrograd	-	-	-	-	-	-	-
	Moskwa	-	-	-	-	-	-	-
Francja	Segaisplerd	62.0	Cisza	0	-	-	-	-
Austrja	Wien	62.0	WSW 4	3	15	szad.	20	15
	Feldkirch	66.7	NE 2	deszcz	14	7	18	10
	Innsbruck	-	-	-	-	-	-	-
	Klagenfurt	67.9	Cisza	4	6	0	18	2
Czechosłowacja	Praha	64.4	-.-	4	13	szad.	18	13
	Eger (Cheb)	64.3	SSW 6	4	12	-.-	14	11
	C Třebova	-	-	-	-	-	-	-
	Stará Paka	-	-	-	-	-	-	-
	Kosice	-	-	-	-	-	-	-
	Pozsony	64.6	Czasz.	mgła	10	1	19	9
Węgry	Budapest	63.8	NW 2	3	14	0	23	12
	Szombathely	65.2	NE 2	4	11	0	20	10
	Szeged	64.7	NW 2	3	12	0	21	11
Hiszp.	Madrid	-	-	-	-	-	-	-
	Coruna	66.5	S 2	1	-	-	-	-
	Palma	-	-	-	-	-	-	-
Włochy	Genova	-	-	-	-	-	-	-
	Firenze	-	-	-	-	-	-	-
	Ancona	-	-	-	-	-	-	-
	Roma	-	-	-	-	-	-	-
	Napoli	-	-	-	-	-	-	-
	Brindisi	-	-	-	-	-	-	-
	Maddalena	-	-	-	-	-	-	-
	Palermo	-	-	-	-	-	-	-
Bałkany	Beograd	65.8	Cisza	1	8	0	-	-
	Bucuresti	64.2	WSW 6	6	10	0	-	-
	Sofia	67.7	Cisza	0	12	0	20	-
	Konstantynopol	-	-	-	-	-	-	-
	Athènes	-	-	-	-	-	-	-
Afryka	Malta	65.-	NE 2	3	20	-	-	-
	Tunis	66.9	SW 2	1	-	-	-	-
	Alger	66.3	Cisza	0	-	-	-	-
Stacje górskie	Sonnblick (3106)	25.5	NNW 4	3	--	0	-2	-1
	Zugspitze (2964)	-	-	-	-	-	-	-
	Sanus (2500)	67.6	SW 12	deszcz	12	17	-	-

Spostrzeżenia pilotowe.

Stacja	Godz.	Wiatr dolny	500	1000	1500	2000	2500	3000	3500	4000	4500	5000	Granica chmur Ceiling	Radiosondy Sounding	Uwagi
Warszawa	7[illegible]	W 5	NNW 4	[illegible]	[illegible]	[illegible]	[illegible]	[illegible]	[illegible]	[illegible]	W 27	-	5000	-	-
Lwów	7[illegible]	[illegible]	W 8	[illegible]	[illegible]	[illegible]	[illegible]	[illegible]	[illegible]	[illegible]	[illegible]	-	4300		-

Ogólny stan atmosfery w dniu 22. X. 1921 r.

Ciśnienie nad obszarem Rosji, Alpami i Bałkanami, niskie nad Finlandją, Anglją i Francją pogodzenie pochmurno, ciepło, miejscami deszcz. (Stacja Gdańsk.)

Wydawnictwo Państwowego Instytutu Meteorologicznego w Warszawie
wraz z danemi Głównej Wojskowej Stacji Meteorologicznej.

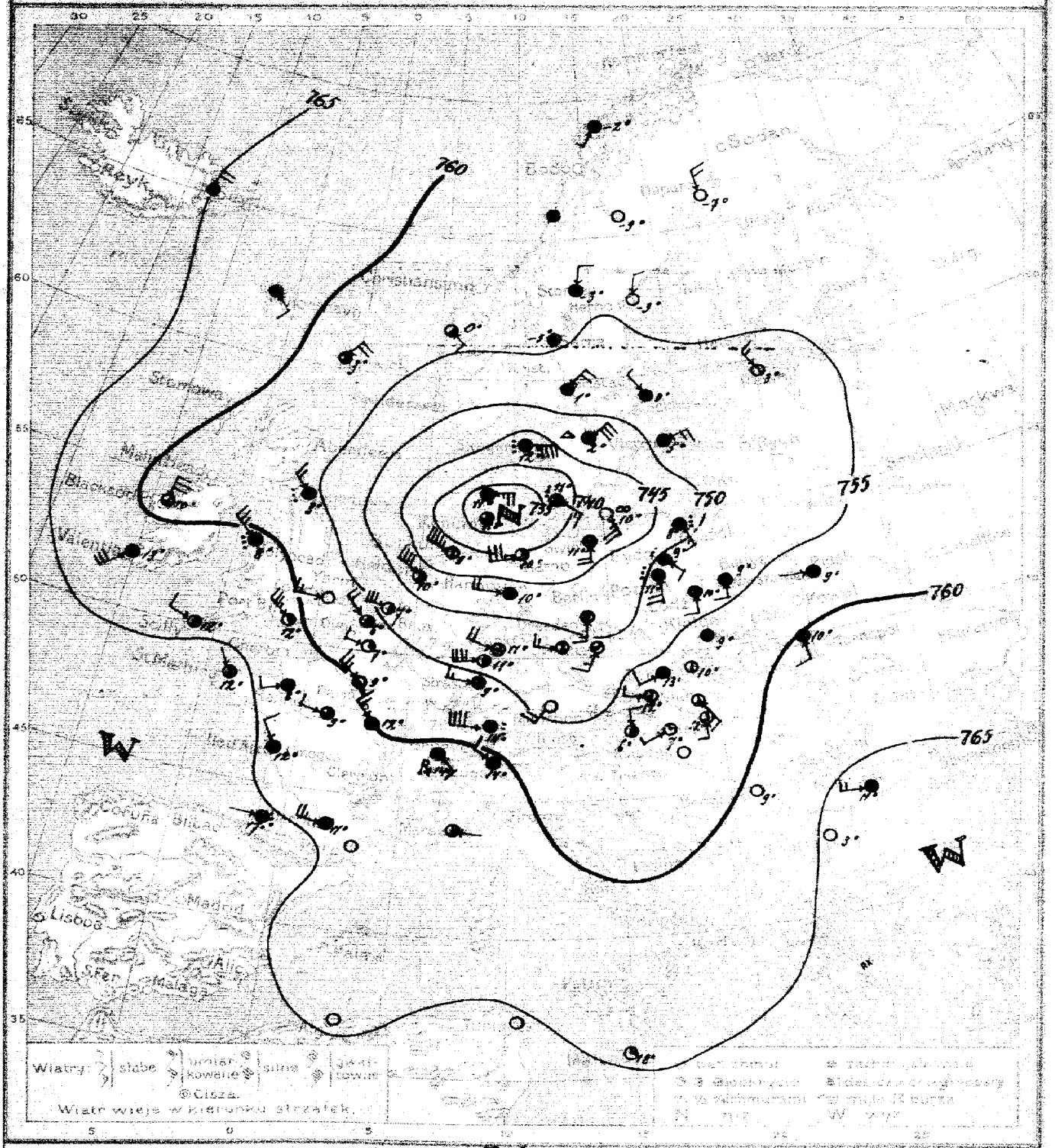

) Warszawa. Mapa pogody z dnia 23 X [NIEDZIELA]. 1921 r. 296

Przeważający przebieg pogody w ciągu doby następnej PRZEWAŻNIE POCHMURNO, OPADY, MIEJSCAMI PRZECIERANIE SIĘ NIEBA, SILNE WIATRY Z KIERUNKÓW POŁUDNIOWYCH, POTEM ZACHODNICH I PÓŁNOCNO-ZACHODNICH. —

K. L.

Wydano dnia 23 X 1921 r. o godz. 14 h.

Spostrzeżenia meteorologiczne z dnia dzisiejszego rano

	Stacja	Ciśnienie 700 mm.	Wiatr w r/8	Zachmurzenie	Temp. °C.	Opady mm.	Temp. Max	Temp. Min
Polska	Wilno	-	-	-	-	-	-	-
	Włocł.	52.0	W1	4	7	7	13	6
	Budapeszt							
	Brześć n/B							
	Lwów						-	-
	Warszawa	54.5	S4	4	9	2	13	8
	Lódź	53.2	S4	4	10	1	14	9
	Łódź							
	Lwów	52.9	S4	4	10	3	14	6
	Zakopane	54.1	WSW2	3	9	1	14	8
	Kraków	56.4	Cisza	4	9	Ślad	14	8
	Poznań	57.0	S4	4	13	4	14	10
	Poznań	50.3	S4	deszcz	11	Ślad	14	6
	Toruń							
	Inowrocław	50.9	ESE4	deszcz	9	2	12	7
	Chojnice							
	Toruń							
	Hel							
	Dwór							
Szwecja	Sztokholm	53.2	NW2	4	0	0	-	-
	Hernosand	56.0	N4	3	-3	0	-	-
	Haparanda	56.1	N3	1	-7	0	-	-
	Wisby	51.6	ENE6	4	5	0	-	-
	Karlstad	52.1	NE3	4	1	0	-	-
	Storlien	-	-	-	-	-	-	-
	Jönköping	47.4	NE12	6	2	1	-	-
Norwegja	Andenes	56.2	SSW2	-	-2	2	-	-
	Bronnö	56.3	Cisza	4	0	1	-	-
	Bergen	-	-	-	-	-	-	-
	Skudesnes	-	-	-	-	-	-	-
Finlandja	Helsinki	-	-	-	-	-	-	-
	Sveaborg	-	-	-	-	-	-	-
	Kuopio	-	-	-	-	-	-	-
	Wasa	-	-	-	-	-	-	-
	Sodankylä	-	-	-	-	-	-	-
Estonja	Tallin (Reval)	53.3	NW6	2	3	-	-	-
	Dorpat	-	-	-	-	-	-	-
	Irisand	-	-	-	-	-	-	-
Rosja	Petrograd	-	-	-	-	-	-	-
	Moskwa	-	-	-	-	-	-	-
Turcja	SERAJEWO	63.8	E2	0	7	0	20	4
	AGRAM	55.4	W4	mgła	12	0	19	7
Austrja	Wiedeń	-	W2	3	12	0	19	12
	Feldkirch	55.9	Cisza	4	12	2	17	10
	Innsbruck	59.4	N2	2	6	0	17	6
	Klagenfurt	-	-	-	-	-	-	-
Czechosłowacja	Praha	51.5	SSW3	3	14	Ślad	17	12
	Eger (Cheb)	53.1	W6	3	10	0	15	10
	C. Třebova	-	-	-	-	-	-	-
	Stara Paka	59.0	SE4	3	11	0	20	11
	Kosyce	-	-	-	-	-	-	-
	Preszów	56.0	SW4	4	13	2	17	10
Węgry	Budapeszt	58.6	S2	3	12	0	21	15
	Szombathely	58.5	SW2	1	7	1	18	6
	DEBRECZEN	59.6	S6	4	10	0	18	4
Hiszp.	Madryt	-	-	-	-	-	-	-
	Corunna	-	-	-	-	-	-	-
	Palma	-	-	-	-	-	-	-
Włochy	Genua	-	-	-	-	-	-	-
	Florencja	-	-	-	-	-	-	-
	Ancona	-	-	-	-	-	-	-
	Roma	-	-	-	-	-	-	-
	Neapol	-	-	-	-	-	-	-
	Brindisi	-	-	-	-	-	-	-
	Maddaleno	-	-	-	-	-	-	-
	Palermo	-	-	-	-	-	-	-
Bałkany	Belgrad	60.7	Cisza	0	9	0	-	-
	Bucuresti	65.7	W6	4	11	0	-	-
	Sofja	-	-	-	-	-	-	-
	Konstantynopol	-	-	-	-	-	-	-
	Ateny	-	-	-	-	-	-	-
Malta	Malta	64.4	Cisza	1	18	-	-	-
Tunis	Tunis	65.3	WSW2	0	-	-	-	-
Algier	Algier	65.0	Cisza	0	-	-	-	-
Stacje górskie	Sonnblick (3106)	-	NW10	mgła	-2	Ślad	2	-2
	Zugspitze (2964)	26.5	W16	3	-1	1	-	-
	Säntis (2500)	-	-	-	-	-	-	-
	SEPOLSEIGEN	65.0	N8	4	-	-	-	-

Stacja	Godz.	Wiatr dolny	500	1000	1500	2000	2500	3000	3500	4000	4500	5000	Zmiana dolna chmur	Rodzaj chmur	Uwagi
Warszawa															

Ogólny stan atmosfery w dniu 23. X. 1921 r.
Depresja ze środkiem nad Danją obejmuje całą Europę. W Polsce pochmurno, opady, dość ciepło, wiatry z kierunków południowych. —

Wydawnictwo Państwowego Instytutu Meteorologicznego w Warszawie
wraz z danemi Głównej Wojskowej Stacji Meteorologicznej.

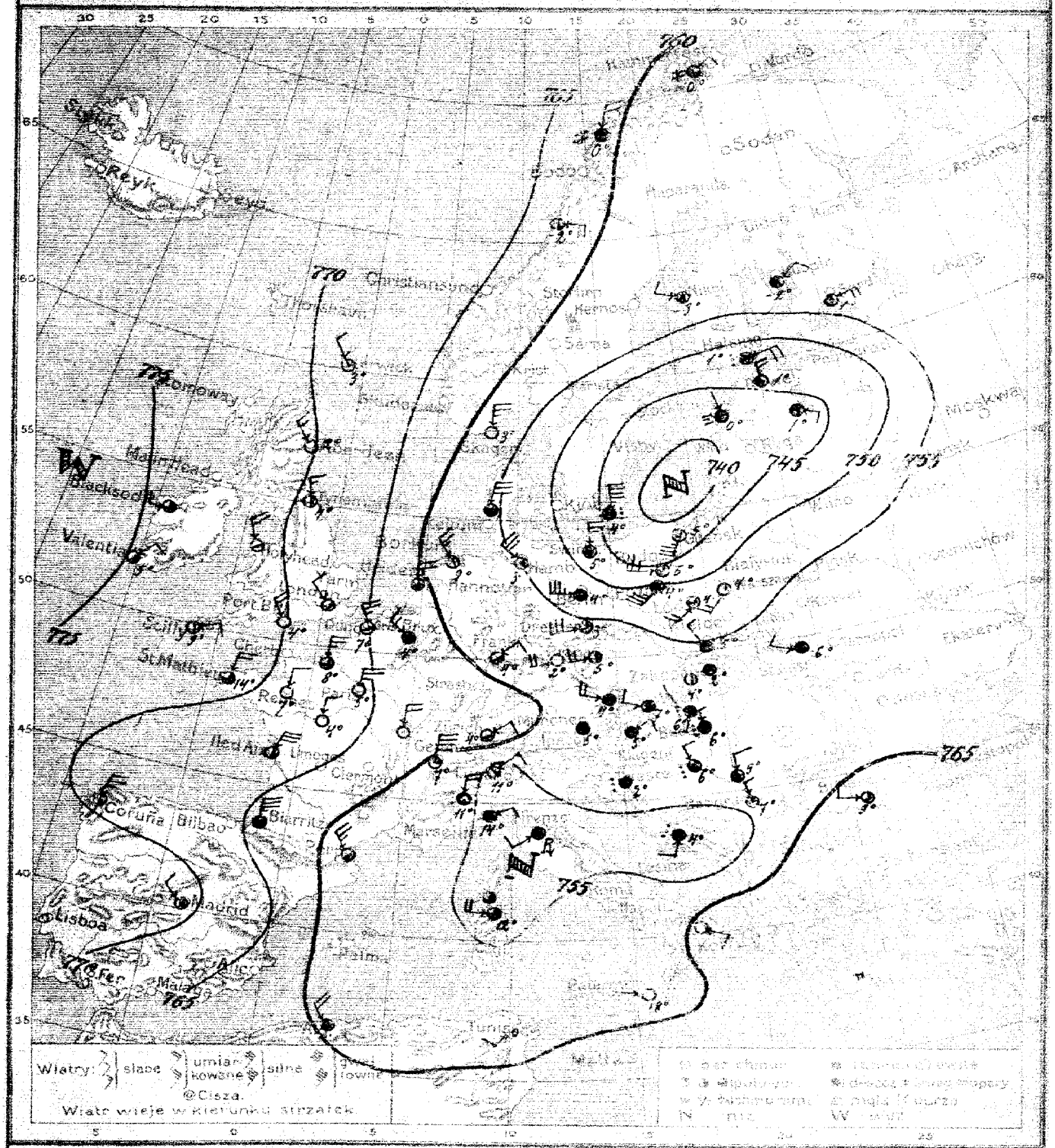

Warszawa. Mapa pogody z dnia 24 X [poniedziałek] 1921 r. 7 rano Rocznik II № 297.

Przewidywany przebieg pogody w ciągu doby następne: Zachmurzenie zmienne, zimno, [rano przymrozki], miejscami jeszcze przelotne opady [możliwy śnieg], silniejsze wiatry północno-zachodnie i północne. –

Wydano dnia 24. X. 1921 L. B. god. 12 h. 30 m.

Spostrzeżenia meteorologiczne z dnia dzisiejszego rano

	Stacja	Ciśnienie 700 mm +	Wiatr m/S	Zachmurzenie	Temp. °C.	Opady mm.	Temp. Max	Temp. Min.
Polska	Wilno							
	Pińsk							
	Białystok							
	Brześć n/B							
	Łuków							
	Warszawa	52.3	SW6	1	4	16	17	4
	Łódź	53.0	SW6	3	4	3	17	5
	Lublin							
	Łunin	55.9	NNW2	deszcz	6	2	18	6
	Zakopane	53.1	Cisza	4	2	7	13	2
	Kraków	55.3	NW2	4	5	9	23	3
	Tarnów	55.0	S2	3	5	14	21	5
	Poznań	51.4	SW14	4	4	ślad	16	4
	Toruń							
	Bydgoszcz							
	Chojnice							
	Tczew							
	Hel							
	Puck							
Wm	Gdańsk	49.9	SSW14	3	8	3	12	5
Anglja	Lerwick	65.4	NW4	1	3	0		
	Stornoway							
	Aberdeen	70.8	NW4	3	2			
	Malin Head	71.8	NW8	2	–	4		
	Valentia	74.8	NE2	2	5	1		
	Scilly	72.2	NNE2	2	9			
	Yarmouth	69.7	NNW2	2	4			
Hol.	Helder	61.4	N3	3				
	Vlissingen							
Francja	Gris Nez	66.1	[illegible]	9	7	92	10	5
	St. Mathieu	71.5	NNE8	3	14	2		
	Paris	65.5	NNE10	0	5	2	7	3
	Dijon	62.4	N8	0		4	12	
	Ile d'Aix	65.6	NE12	3	0			
	Clermont							
	Biarritz	67.7	N14	4				
	[illegible]	65.3	N4	0	7	7	14	5
	Strasbourg							
Bel.	Bruxelles	55.7	NW6	4	4	3		
Niemcy	Keitum							
	Borkum	57.0	NW16	2	9		14	5
	Hamburg	55.1	NW12	1	3	7	10	3
	Swinemünde							
	Berlin							
	Dresden							
	Breslau							
	Frankfurt a/M.							
	München	59.3	NE4	3	4	35	14	5
Szwajc.	Genève	58.4	NNE16	1	7	3		
	Zürich	60.2	NE?	2	4	17		
	Lugano	54.5	NE?	2	[illegible]	[illegible]		
Dania	København							
	Skagen							
	Hanstholm							
	Blaavandshuk	56.0	NNE12	7				
	Hammershus	41.5	S18	deszcz	4	[illegible]		

	Stacja	Ciśnienie 700 mm +	Wiatr m/S	Zachmurzenie	Temp. °C	Opady mm.	Temp. Max.	Temp. Min.
Szwecja	Stockholm							
	Hernösand							
	Haparanda							
	Wisby							
	Karlstad							
	Storlien							
	Jönköping							
Norwegja	Andenes	60.9	NNE8	śnieg	0	1		
	Bronnö	64.5	E2	8	-2	0		
	Bergen	60.0	N?	0	3			
	Skudesnes							
Finlandja	Helsinki	56.8	ENE8	deszcz	7			
	Sortavala	55.7	ENE6	4		0		
	Kuopio	58.2	NE6	4	-2	0		
	Wasa	59.2	W2			0		
	Sodankylä	58.9	NNE4	deszcz	1	0		
Estonja	Tallin (Revel)	45.2	NNW6	—	1	0	9	
	Dorpat	43.9	ENE4	4	1	10	6	
	Filsand	42.3	NNW7	mgła	0	16	8	1
Rosja	Petrograd							
	Moskwa							
Jugosławja	Sarajevo	53.8	SW4	deszcz	4		20	13
	Agram	57.1	Cisza	—	7		21	1
Austrja	Wien	57.7	WSW9	9	7	7	18	7
	Feldkirch	59.9	NE2	3	4	5	14	3
	Innsbruck	58.0	W5			9	17	4
	Klagenfurt	60.7	NE4	4		7	11	2
Czechosłowacja	Praha	57.7	WSW?			7	13	4
	Eger (Cheb)	58.6	WSW6	0	2	3		
	C. Třebová							
	Stara Dala	57.4	S2	deszcz	5	10	22	6
	[illegible]	57.6	Cisza	2		–	18	4
	Přerov							
Węgry	Budapest	56.1	NW4	deszcz	6	8	22	6
	Szombathely							
	Szeged	56.4	N2	4	9	0	21	8
Hiszp.	Madrid	70.8	NW2	2				
	Coruña	67.1	NNE6	2				
	Palma							
Włochy	Genova	56.?	ENE2	4	14	0	19	13
	Firenze	52.4	SW5	burza				
	Ancona	53.0	W?	0	12	0	24	13
	Roma							
	Napoli							
	Brindisi							
	Maddalena	54.5	W8	4	12			
	Palermo	58.4	NNE8	deszcz	17			
Bałkany	Beograd	55.8	NNW4	1	5	5	23	1
	Bucuresti	60.3	W4	2	9	0		
	Sofia							
	Konstantynopol							
	Athènes							
	Malta							
Afryka	Tunis	57.3	SW2	1				
	Alger	56.2	NW?	4				
Stacje górskie	Sonnblick (3105)		ENE6	śnieg	-14	2.7	-1	-14
	Zugspitze (2964)							
	Säntis (2500)		NNW2	deszcz	-1	2.7		

Spostrzeżenia pilotowe.

Stacja	Godz.	Wiatr dolny	500	1000	1500	2000	2500	3000	3500	4000	4500	5000	Granica dolna chmur	Rodzaj chmur	Uwagi
Warszawa	7h	SW7	WSW[illegible]	[illegible]	[illegible]	SW[illegible]	[illegible]	[illegible]	[illegible]				1200		

[illegible] w dniu 24 X 192[illegible]

Depresja z nad [illegible] przesunęła się w kierunku północno-wschodnim i [illegible] jej [illegible] nad [illegible] Bałtykiem. Wyż [illegible] ogarnia Anglję i Francję [illegible] w zachodniej [illegible] w [illegible] pochmurno. [illegible] chłodno, wiatry południowo-zachodnie [illegible].

Wydawnictwo Państwowego Instytutu Meteorologicznego w Warszawie

wraz z danemi Głównej Wojskowej Stacji Meteorologicznej.

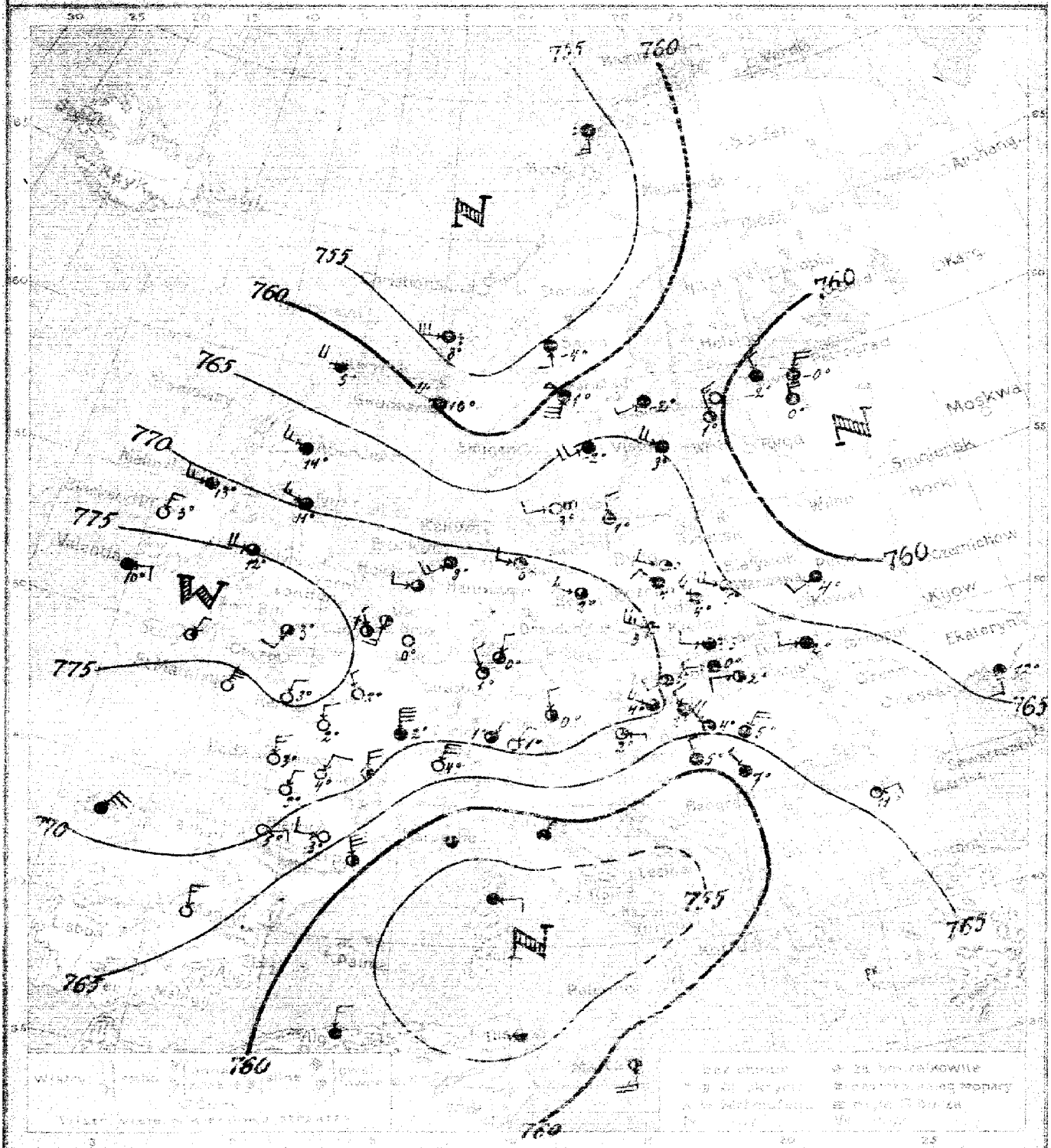

Warszawa. Mapa pogody z dnia 25. X [WTOREK] 1931 r. Nr 298

Przewidywany przebieg pogody w ciągu dnia następnego: ZACHMURZENIE ZMIENNE SPADEK TEMPERATURY, PRZYMROZKI, UMIARKOWANE WIATRY PÓŁNOCNO-ZACHODNIE.

Wydano dnia 25. X. przy F. L. godz. 13h 30m

Spostrzeżenia meteorologiczne z dnia dzisiejszego rano

	Stacja	Ciśnienie 700 mm.	Wiatr m/s	Zachmurzenie	Temp. °C	Opady mm.	Temp. Max.	Temp. Min.
Polska	Wilno							
	Płock	61.7	SW 4	1	6	0	14	8
	Budapeszt							
	Brześć n/B							
	Łuków							
	Warszawa	66.0	WNW 8	3	5	0	9	4
	Łódź	67.1	NW 6	4	4	0	10	3
	Lublin							
	Lwów	67.6	W 4	4	2	3	7	2
	Zakopane	67.7	W 2	4	3	0	6	-1
	Kraków	58.5	W 4	deszcz	3	ślad	10	1
	Tarnów	68.9	WNW 6	-"-	3	?	10	2
	Poznań	69.2	NW 5	4	4	ślad	7	3
	Toruń							
	Bydgoszcz	67.6	WNW 4	1	3	ślad	9	3
	Chojnice							
	Pelplin							
	Hel							
	Paci							
Bałtyk	Gdańsk	66.7	WNW 6	3	4	10	—	3
Anglia	Lerwick	62.0	WNW 8	4	9			
	Stornoway	75.4	Cisza	4				
	Aberdeen	67.2	WNW 6	4	14	2		
	Duncansby Head	75.2	W 8	3	12	0		
	Valentia	76.7	ENE 4	4	10	0		
	Scilly	76.4	NE 2	1	9	0		
	Falmouth	69.6	WNW 6	4	11	ślad		
Holandia	Helder	71.9	W 4	3	10	1		
	Vlissingen	53.1	SSW 6	2	7	8		
Francja	Groix Arc.	74.6	NNW 2	2	7	8	9	4
	St. Nazaire							
	Paris	74.6	NNW 2	0	2	0	11	1
	Dijon	71.0	N 6	4	2	0	10	-1
	Le Puy	73.1	NE	0	3	0	12	1
	Clermont							
	Biarritz	71.3	ENE 2	0	5	0	15	4
	Perpignan	75.3	NNE 2	0	3	0	17	2
	Marseille							
Włochy	Turyn	74.5	Cisza	0	0	ślad		
	Mediolan							
Niemcy	Berlin	70.8	SW 6	3	8	ślad	10	6
	Hamburg	71.4	W 4	1	0	0	6	-1
	Skamenmünde							
	Norden	72.2	WNW 6	3	2	2	6	1
	Dresden							
	Breslau	70.0	WNW 6	3	3	0	8	0
	Brunshausen/M	74.7	NNE 2	3	0	ślad	9	0
	Münden							
Szwajcaria	Genua	65.6	NNE 2	6	4	0		
	Zürich	70.1	NE 2	3	1	1		
	Lugano							
Austria	Klagenfurt	68.4	WSW 4	1 mgła	3	0	5	0
	Skrzyce							
	Hausruck							
	Mauerkirchen							
	Hammerau	68.0	N 8	1	1	1	5	0

	Stacja	Ciśnienie 700 mm.	Wiatr m/s	Zachmurzenie	Temp. °C.	Opady mm.	Temp. Max.	Temp. Min.
Szwecja	Sztokholm	63.1	SW 2	4	-2	6		
	Hernösand							
	Haparanda							
	Visby	65.0	WNW 8	4	3	0		
	Karlstad	60.8	SSW 2	śnieg	1	0.1		
	Storlien							
	Junkoping	65.1	SW 8	4	-2	6		
Norwegia	Andenes	54.9	SE	deszcz	1	1		
	Bronno							
	Bergen							
	Skudesnes	59.9	WNW 10	4	10	2		
Finlandia	Helsingfors							
	Sarcavalla							
	Kuopio							
	Kasa							
	Sodankylä							
Estonia	Tallin (Reval)	58.6	NNW 6	4	-2	19	4	-3
	Dorpat	58.7	N 8	4	0	3	8	-1
	Pilsund	61.5	N 6	2	1	9	7	1
Rosja	Petrograd							
	Moskwa							
	Mikołajów	64.5	SSW 2	4	2	0	10	0
	Herson	63.9	SSW 2	0	12	0		
Austrja	Wiedeń	71.0	WNW 6	3	4	0	10	4
	Feldkirch	71.1	NE 2	0	-1	0	7	-1
	Innsbruck	71.8	Cisza	4	1	3	7	1
	Klagenfurt	69.0	E 1	1	2	0	4	2
Czechosłowacja	Praha							
	Lwów	68.4	W 4	2	2	ślad	9	2
	C. Trebova							
	Stary Smokowiec	69.2	NW 4	4	2	1	10	2
Węgry	Budapeszt							
	Preszburg	70.3	SW 4	3	3	0	10	2
Węgry	Budapeszt	67.2	NW 2	4	4	ślad	10	4
	Kaposvár	59.9	N 2	4	5	14	7	7
	Nagyk	67.1	NW 2	4	7	-	9	6
Rumunja	Kronstadt	66.5	N 6	0				
	Czernowitz	71.3	NNE 10	4				
	Jassy							
	Craiova							
	Galacz							
Bułgaria	Sofja	58.0	NE 2	4				
	Burgas							
	Roma							
	Neapol							
	Brindisi							
	Madalena							
	Palermo							
Jugosławja	Belgrad							
	Bukareszt	65.8	ENE 4	1	11	0		
	Sofja							
	Konstantynopol							
	Ateny							
Grecja	Kalea	61.4	S 10	2	22			
Egipt	Tunis	54.1	WSW 2	4				
	Algier	59.2	N 6	4				
Azja środkowa	Taszkent (1305)	-	ENE 8	2	-14	12	-11	-15
	Bogustaw (1141)							
	Samarkand (630)							

Spostrzeżenia pilotażowe

Stacja	Godz.	Wiatr	500	1000	1500	2000	2500	3000	3500	4000	4500	5000	Zachmurzenie dolnej chmury	Podstawa chmur	Uwagi
Warszawa	7	25 W	W	NW	-								7000	-	

Ogólny stan atmosfery w dniu 25. X. 1921 r.
Wysokie ciśnienie nad Anglją, niskie ciśnienie nad morzem Północnem, nad Estonją, Litwą i nad morzem Śródziemnem. W Polsce zachmurzenie zmienne, temperatury między 2° a 11°. —

Wydawnictwo Państwowego Instytutu Meteorologicznego w Warszawie

wraz z danemi Głównej Wojskowej Stacji Meteorologicznej.

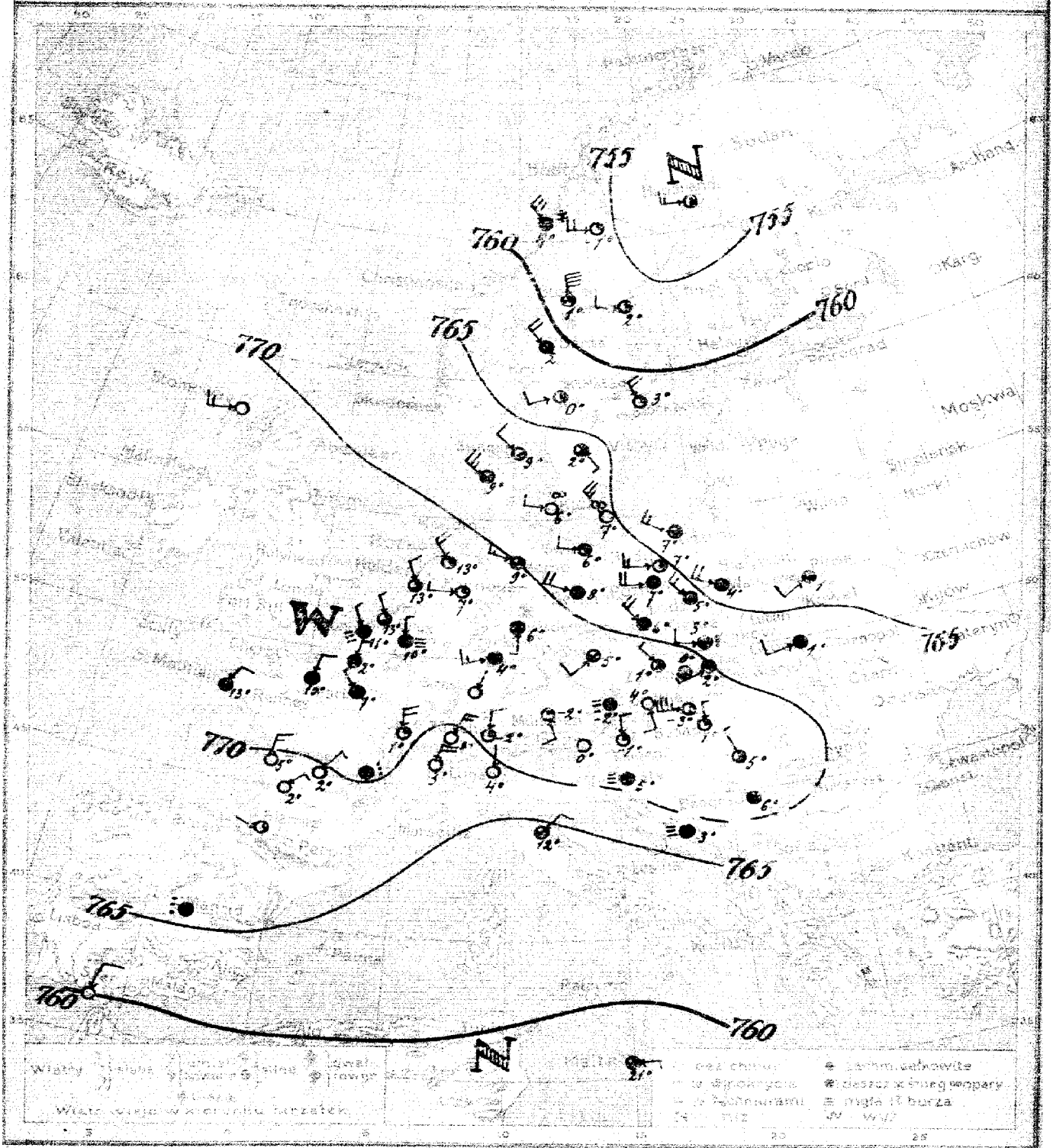

Warszawa. Mapa pogody z dnia 26. X [ŚRODA] 1921 r. Tomasz Rocznik II. № 299.

Przewidywany przebieg pogody w ciągu doby następnej: ZACHMURZENIE ZMIENNE, SPADEK TEMPERATURY [DO PRZYMROZKÓW WŁĄCZNIE], MIEJSCAMI MGLISTO LUB NIEWIELKIE OPADY [MOŻLIWE ZE ŚNIEGIEM LUB KRUPAMI], WIATRY Z KIERUNKÓW PÓŁNOCNO-ZACHODNICH. — Wydano dnia 26. X 1921 r. 5 1/2 godz. 12h 30m.

Spostrzeżenia meteorologiczne z dnia dzisiejszego rano

Stacja	Ciśnienie [mm]	Wiatr [m/s]	Zachmurzenie	Temp. °C	Opady [mm]	Temp. Max	Temp. Min
Wisby							
Visby	61.2	SW4	7	1	0	13	0
Stockholm							
Haparanda							
Sveg							
Karlstad	62.8	S2	4	11	Mgła	7	4
Göteborg	63.2	WSW4	7	9	1	9	1
Malmö	65.2	NW6	4	5	0	6	1
Jönköping							
Visby	68.2	WSW4	4	1	Szad	0	0
Stockholm							
Haparanda							
Sveg							
Karlstad	68.8	WSW2	4	2	0	3	-7
Göteborg	66.5	W4	deszcz	3	Szad	5	0
Malmö	68.2	NW	—	2		2	1
Jönköping							
Visby	67.1	W3	2	3	Szad	6	3
Sveg	69.1	SSW3	1	7	1	7	2
Haparanda							
Karlstad							
Göteborg							
Malmö							
Jönköping							
Visby	67.9	WNW4	3	7	2	9	2
Haparanda							
Sveg							
Karlstad	71.5	WSW2	0				
Göteborg							
Malmö							
Jönköping							
Visby							
Haparanda	73.4	NNW4	3	13	Szad		
Sveg	73.7	NNW2	3	13	0		
Karlstad	74.3	NNW2	mgła	11	0	11	7
Göteborg	72.9	NE4	4	13	0		
Malmö	75.4	NW2	4	7	0	7	3
Jönköping	70.7	N4	1	1	0	10	0
Visby	69.3	NNE5	0	5	0		
Haparanda							
Sveg							
Karlstad	68.3	WNW4	1	0	0	13	
Göteborg							
Malmö							
Jönköping	73.2	NE3					
Visby	73.5	N2	mgła	10	0		0
Haparanda							
Sveg							
Karlstad	72.3	NW4	2	13	0	14	7
Göteborg	69.9	WNW6	3	9	Szad	10	0
Malmö	66.9	W4	2	6	—	8	2
Jönköping	69.6	WNW3	4	8	0	7	5
Visby							
Haparanda							
Sveg	68.6	NW3	4	6	1	6	0
Karlstad	73.3	WSW2	4	4	0	4	0
Göteborg	75.2	SSE4	1	-2	0		
Malmö							
Jönköping							
Visby	69.2	NNE3	1	3	0		
Haparanda	71.2	N4	1	-2	0		
Sveg	69.2	N1	0	4	0		
Karlstad	66.4	W4	mgła	6	2	9	2
Göteborg	65.1	NW4	8				
Malmö							
Jönköping							
Visby	68.0	NW —	mgła	7	0	9	1

Stacja	Ciśnienie [mm]	Wiatr [m/s]	Zachmurzenie	Temp. °C	Opady [mm]	Temp. Max	Temp. Min
Stockholm	61.2	NW3	1	3	0		
Haparanda	58.2	W4	2	2	0		
Hagaranda	53.8	W6	4	-3			
Sveg	62.4	NNW5	1	5			
Karlstad	64.3	WSW4	2	2	4		
Göteborg							
Malmö	65.5	SE3	4	2	2		
Jönköping	64.3	SSE2	1	-1			
Visby	58.3	NW5	zmgł	4			
Haparanda	68.1	SE4	deszcz	5			
Sveg							
Karlstad							
Göteborg							
Malmö							
Jönköping							
Visby							
Haparanda							
Sveg							
Karlstad							
Göteborg							
Malmö							
Jönköping							
Visby							
Haparanda							
Sveg							
Karlstad	71.8	Cisza	mgła	3	0	3	2
Göteborg	72.3	—		5	2	6	4
Malmö							
Jönköping							
Visby	71.5	SSE3	3	4	1	5	-1
Haparanda	73.6	Cisza	mgła	-2	0	0	-2
Sveg							
Karlstad	73.1	N4	1	-1	0	6	-1
Göteborg	71.7	SW4	3	3	0	5	-1
Malmö	70.2	W2	2	0	0	9	-1
Jönköping							
Visby							
Haparanda	72.2	WSW4	2	-3	0	9	5
Sveg	70.3	Cisza	4	0	0	3	-2
Karlstad	71.3	NW2	3	1	0	5	-1
Göteborg							
Malmö	70.2	N2	1	1	0	-0	6
Jönköping							
Visby	71.6	NW2	3	5	-	10	4
Haparanda	72.2	Cisza	0				
Sveg							
Karlstad							
Göteborg							
Malmö							
Jönköping							
Visby							
Haparanda							
Sveg							
Karlstad							
Göteborg							
Malmö							
Jönköping							
Visby							
Haparanda	72.2	Cisza	4	6	0	9	1
Sveg							
Karlstad							
Göteborg							
Malmö							
Jönköping							
Visby	57.3	E2	3	21			
Haparanda							
Sveg							
Karlstad		NE10	3	-14	0	-3	-14
Göteborg							
Malmö	—	NE6	2	-1	8		
Jönköping							
Visby							

Spostrzeżenia pilotażowe

Stacja	Chmury	Widzialność	500	1000	1500	2000	2500	3000	3500	4000	4500	5000	Kierunek chmur górnych	Prędkość chmur	Uwagi
Warszawa															

Zróbka statku atmosferycznego w dniu 26 X 1925 r.
Klin wysokiego ciśnienia Ex Azorów do centrum Europy zachodniej nad Skandynawią, Bałtykiem i nad morzem Północnem. Maksimum 780 mm. Rdzeń 780 mm nad Szwecją południową, południową, cztery zachodnie —

Wydawnictwo Państwowego Instytutu Meteorologicznego w Warszawie
wraz z danemi Głównej Wojskowej Stacji Meteorologicznej.

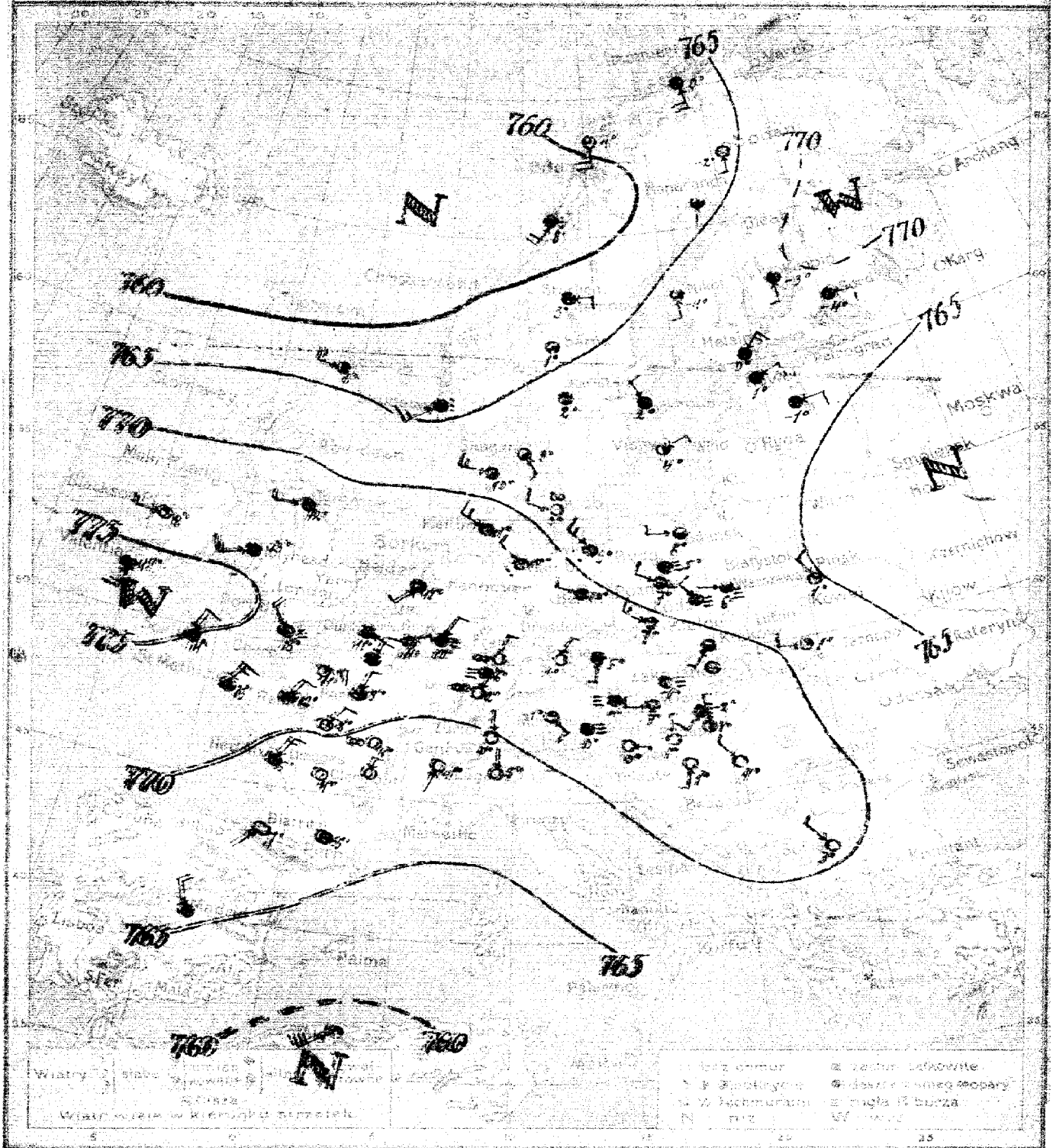

Warszawa. Mapa pogody z dnia 27. X. [CZWARTEK] 1921 r. Tomasz Borzęcki N. № 300

Przewidywany przebieg pogody w ciągu doby następnej: ZACHMURZENIE ZMIENNE... MIEJSCAMI MGLISTO LUB KRÓTKOTRWAŁE OPADY, NAD RANEM PRZYMROZKI, WIATRY Z KIERUNKÓW ZACHODNICH. –

Wymiana dnia 27. X. 1921 r. godz. 14h.

Spostrzeżenia meteorologiczne z dnia dzisiejszego rano

Stacja	Ciśnienie (mm)	Wiatr	Zachmurzenie	Temp. °C	Opady mm.	Temp. Max.	Temp. Min.
Polska							
Wilno							
Prusk	2.1	WNW 4	1			0	-1
Białystok							
Brześć n/B							
Łuków							
Warszawa	57.8	W1	mgła	0	-3	1	-3
Łódź	64.2	NW4	— " —	4	0	10	2
Lublin							
Lwów	62.6	W 4	1	1	2	5	1
Zakopane	70.6	Cisza	4	2	3	4	-2
Kraków	70.5	SSW2	4	5	Słaba	7	1
Tarnów	70.6	NW2	4	5	1	7	0
Poznań	1.-	WNW4	mgła	1	Słab	12	2
Toruń							
Bydgoszcz	69.5	W4	mgła	1	0	12	5
Chwałęcice							
Łeba							
Hel							
Bielsko							
Anglia							
Cromer	68.4	W —	4	2	—	—	—
Edynburg	62.9	WNW —	2	—	5	—	—
Shetlandy							
Aberdeen							
Stornoway	15.9	WSW6	4	4	0		
Valentia	73.1	S6	4	11	Słaba		
Belfast	74.0	NNE4	4	14	0		
Parsonstown	76.5	W2	3	12	0	—	—
Holyhead	73.0	SW2	5	11	0		
Liverpool	73.2	S2	3	11	Słab	—	—
Francja N.							
Ecas Nez	73.3	ESE1	3	11	0	13	10
St. Mathieu	73.4	NE6	4	13	0	15	11
Lorient	71.5	NNE2	4	9	0	14	6
Paryż							
Pt. de Hoc	69.2	NS6	3	9	0	16	8
Cherbourg							
Dunkierka	68.1	SW2	4	7	0		
Ostenda	74.9	NE4	4	12	10	16	12
Helder	71.3	NE1	mgła	2	0	13	2
Borkum	72.8	ENE2	4	11	0		10
Niemcy							
Memel	71.2	NW6	4	11	Słab	13	8
Królewiec							
Pillau							
Hamburg	71.2	NW4	deszcz	10	0	13	9
Swinemünde	69.6	NW6	— " —	9	0	12	5
Stettin	70.9	WNW2	4	10	0	13	6
Gross Tuchel							
Berlin							
Hannover	70.2	WNW6	3	7	0	16	4
Frankfurt n/M	73.9	— " —	mgła	6	0	12	4
Münster	72.6	NE	1	-1	0	8	-3
Prusy Wsch.							
Memel	69.4	SW2	0	1	0		
Królewiec	69.3	N1	0	0	0		
Pillau	69.3	N1	0	-5	0		
Dania							
Kopenhaga	65.3	WNW4	Deszcz	9	0	13	6
Skagen	62.3	SSE2	2	9	0	13	8
Aalborg	63.6	W6	4	10	0	11	7
Kopenhaga							
Aalborg							

Stacja	Ciśnienie (mm)	Wiatr	Zachmurzenie	Temp. °C	Opady mm.	Temp. Max.	Temp. Min.
Szwecja							
Karlskrona							
Hernösand							
Haparanda	61.4	S6	3				
Visby	58.6	ENE2	2	4	0	-	-
Karlstad	66.9	Cisza	4	2	2		
Skellefteå							
Jonköpping							
Norwegia							
Aalesund	60.2	S10	3	4	2		
Bergen	58.0	SSW8	deszcz	5			
Bergen	53.3	SSE3	— " —	9	10	-	-
Christiansund	61.0	SSE8	4	0	3		
Hernösand	68.2	NE6	4	0		-	
Stornoway	69.5	E4	4	-4			
Lerwick	69.9	E2	deszcz	-3			
Aberdeen	66.5	S2	3	-4			
Edynburg	64.4	S2	4	-4			
Francja i Szwajcaria							
Calais-Maritime	67.2	ENE4	4	1	1	5	0
Dunquerque	67.0	E4	4	-1	4	1	-1
Ostende							
Szwajcaria							
Zurych							
Neuchatel							
Niemcy							
Wiesbaden	72.3	W2	4	7	0	10	3
Feldberg	71.0	SSE4	0	2	1	7	-2
Hannover	71.6	Cisza	mgła	7	0	7	1
Berlin	72.1	E2	—	0	0	8	-1
Poznań	73.5	S2	4		0	10	3
Bydgoszcz	72.2	S4	4	6	0	10	3
Chwałęcice							
Gross Tuchel	71.-	SW4	deszcz	2	0	8	-2
Poznań							
Toruń	72.11	Cisza	mgła	1	0	9	- -
Galicja							
Bydgoszcz	69	N2	2	4	1	10	2
Swinemünde	72.3	N1	0	5	0	11	4
Lwów	71.1	NW2	0	4	-	10	2
Wiedeń	65.8	Cisza	4	-	-	-	-
Cannic							
Udine							
Włochy							
Genua							
Florencja							
Livorno							
Perugia							
Neapol							
Jerzolimy							
Jerusalem							
Salerno							
Portugalia							
Lizbona							
Porto							
Faro	70.7	NW4	0	3	0	14	3
Gibraltar							
Malaga							
Hiszpania							
Alicante							
Madryt	58.9	SW2	4				
Santander							
Santander (port)	55.5	ESE2	1	0	0	-	-
Gibraltar	68.2	E4	0	3	0		

Spostrzeżenia pilotowe

Stacja	Wiatr	Wiatr wyż.	500	1000	1500	2000	2500	3000	4000	4500	5000	Zmiana temp. w ciągu doby	Zmiana ciśnienia	Uwagi
Wiedeń														

Ogólny stan atmosfery w dniu 27. X 1921 r.

Niż nad Anglią z klinem wysokiego ciśnienia nad Europą środkową. Południowy wschód, depresja nad morzem Północnem. W Polsce przeważnie pochmurno, miejscami deszcz z śniegiem na zachodzie.

Wydawnictwo Państwowego Instytutu Meteorologicznego w Warszawie

wraz z danemi Głównej Wojskowej Stacji Meteorologicznej.

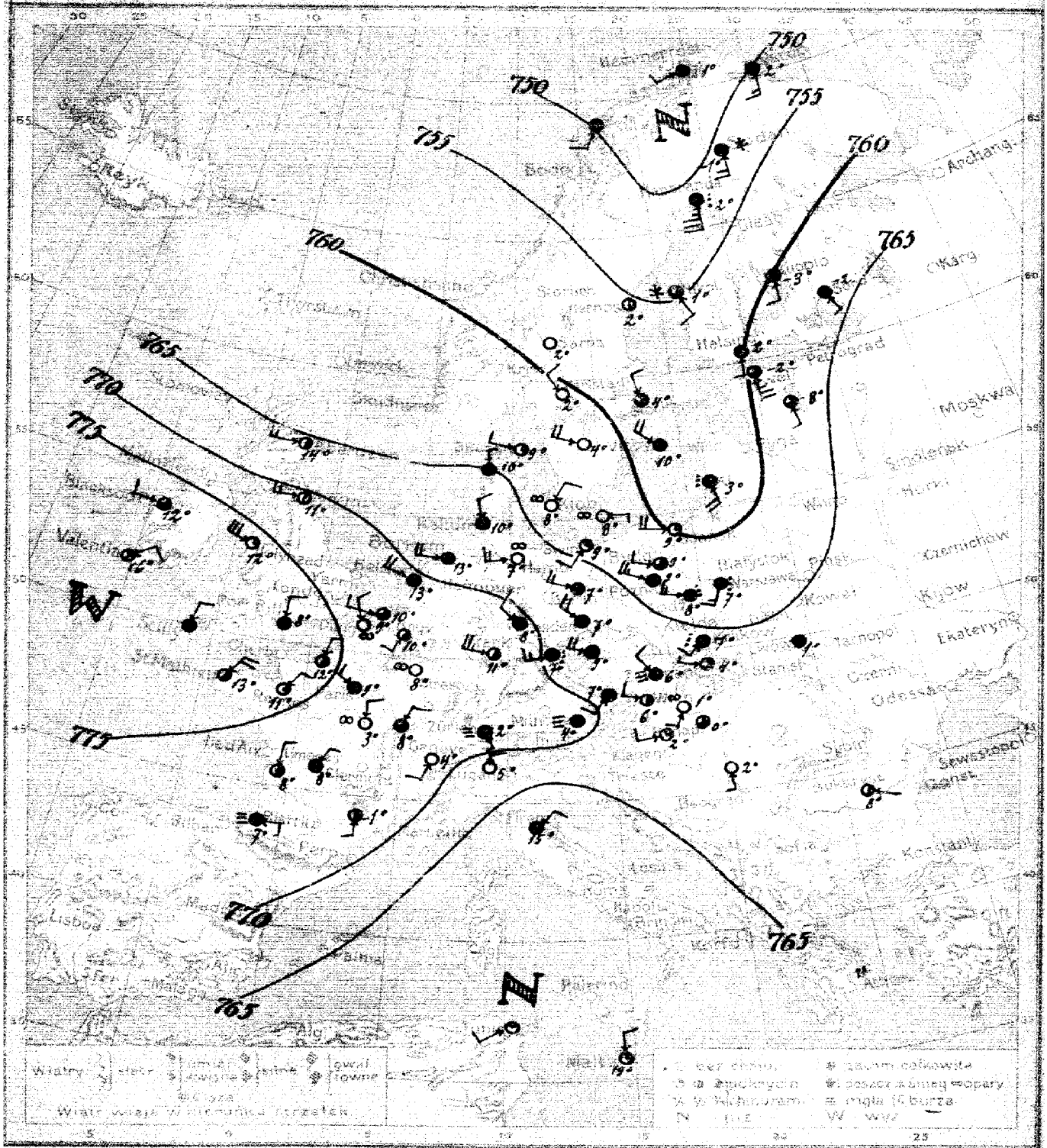

Warszawa. Mapa pogody z dnia 28.X [PIĄTEK] 1921 r. Z rana. Rocznik II. № 301.

Przewidywany przebieg pogody (w ciągu doby następnej) PRZEWAŻNIE POCHMURNO [MIEJSCAMI PRZEJAŚNIANIE SIĘ NIEBA], OPADY, MGLISTO, TEMPERATURA BEZ WIĘKSZYCH ZMIAN, WIATRY Z KIERUNKÓW ZACHODNICH. –

L. B.

Wydano dnia 28.X 1921 r. o godz. 12h 30m

Spostrzeżenia meteorologiczne z dnia dzisiejszego rano

Stacja	Ciśnienie 700 mm	Wiatr rum/s.	Zachmurzenie	Temp. °C	Opady mm	Temp. Max	Temp. Min
Północ							
Wilno							
Pińsk							
Bielsk							
Brześć n/B							
Lublin	62.9	SSE2	deszcz	1	ślad	8	-5
Warszawa	63.0	SSW5	— " —	7	— " —	5	3
Łódź	63.2	W6	— " —	8	3	7	6
Lublin							
Cieszyn	67.4	Cisza	4	1	0	6	-1
Zakopane	67.9	W2	4	4	0	7	3
Kraków	66.4	SW2	deszcz	7	1	10	5
Tarnów	66.2	WNW2	mgła	7	ślad	10	5
Poznań	64.4	WNW10	4	8	2	9	8
Toruń							
Inowrocław	62.7	W4	3	4	5	10	8
Chojnice							
Tczew							
Hel							
Puck							
Gdańsk	59.0	W8	1	8	2	10	6
Anglia							
Cambridge							
Aberdeen	66.0	W4	2	14	0	-	-
Mount Stuart	75.7	WNW12	1	12	ślad	-	-
Valentia	78.0	NE2	3	16	1	-	-
Scilly	76.8	NNE2	4	-	-	-	-
Jarmouth	70.4	W6	2	11	0	-	-
Holandia							
Helder	70.3	NNW5	4	13	ślad	-	-
Utrecht	72.7	W2	3	10	0	-	-
Francja							
Cherbourg	73.9	NNW2	mgła	9	0	15	9
Stockholm	76.4	NE2	2	13	0	-	-
Paryż	73.8	NW4	4	9	0	13	8
Lille	72.4	NE4	4	8	0	15	5
Le Puy	73.6	-	4	-	0	14	6
Clermont							
Brest	72.3	E2	mgła	7	0	-	-
Nantes	75.1	NE4	1	11	0	17	10
Montpellier							
Hiszpania	72.6	SW2	2	10	0	14	9
Niemcy							
Keitum	66.3	NNW4	4	10	6	13	9
Hannover	68.6	WSW8	4	13	3	14	11
Hamburg	67.2	WSW6	1 mgła	7	2	13	7
Neumünster	64.4	SW4	2	9	6	12	7
Berlin	67.5	WNW6	4	7	3	11	6
Dresden	67.7	NW8	4	7	1	11	8
Berlin							
Frankfurt n/M							
Würzburg							
Szwajcaria							
Genewa	70.2	SSW4	0	11	0	-	-
Zurich	71.3	SE2	mgła	2	0	-	-
Lugano	66.3	N2	0	5	0	-	-
Bawaria							
Affenheim	64.1	NE2	mgła	8	4	12	-7
Skorgen	61.0	WNW2	1	9	0	13	9
Hannheim	66.0	N4	4	10	3	11	7
Blumenhalbstr	65.4	NW6	deszcz	9	1	13	9
Hannemünde	58.1	E2	mgła	8	0	10	6

Stacja	Ciśnienie 700 mm	Wiatr rum/s.	Zachmurzenie	Temp. °C	Opady mm	Temp. Max	Temp. Min
Szwecja							
Stockholm	56.2	NNW4	4	4	3	-	-
Haparanda	52.9	S14	deszcz	2	3	-	-
Visby	56.8	NW8	4	7	3	-	-
Berlevaag	60.1	NW4	0	2	0.6	-	-
Turien	-	-	-	-	-	-	-
Jonkoping	60.9	WNW8	0	4	3	-	-
Finlandia							
Arkanco	50.2	SSW4	4	0	1.8	-	-
Uleaborg	55.8	S4	4	-	-	-	-
Danja							
JAGO	48.6	SW2	deszcz	1	6	-	-
Kopenhaga	-	-	-	-	-	-	-
Rosja							
Wisoki	60.8	S6	4	2	-	-	-
Sarmanda	64.2	SE2	4	-2	-	-	-
Bugle	61.8	S6	4	-3	-	-	-
Wilna	54.7	SE4	deszcz	1	-	-	-
Pietrzkajlat	53.3	S6	— " —	-1	-	-	-
Lefortowo	60.4	S10	3	-2	0	1	-2
Jarosłat	54.1	SSE2	3	-8	0	1	-8
HUNGERBURG	63.1	SSE2	4	-8	0	0	-10
Petersburg	-	-	-	-	-	-	-
Moskwa	-	-	-	-	-	-	-
Austro-Węgry							
Wiedeń	68.5	W2	3	6	6	10	3
Hallstatt	72.0	E4	4	2	0	8	0
LINZ	69.1	SW4	4	7	0	13	6
GRAZ	67.8	E2	2	1	3	10	1
Preßburg	67.6	WNW4	4	9	0	12	8
Pilsen (Stadt)	68.7	WSW6	deszcz	7	ślad	10	2
Prag Clementinum	-	-	-	-	-	-	-
Prag Stadt	68.1	S2	l. mgła	1	0	13	-1
Hermsdorf	-	-	-	-	-	-	-
Lemberg	67.4	SSW2	mgła	6	ślad	12	6
Włochy							
Bad Gastein	68.1	Cisza	3	0	0	14	0
Monte Rotondo	68.6	WSW2	1	2	0	11	2
Schmid	68.4	S2	0	2	-	11	-1
Bozen	-	-	-	-	-	-	-
Triest	-	-	-	-	-	-	-
Pola	-	-	-	-	-	-	-
Grecja							
Syra	62.5	NE4	4	15	0	20	14
Ateny	-	-	-	-	-	-	-
Patras	-	-	-	-	-	-	-
Argos	-	-	-	-	-	-	-
Kalamata	-	-	-	-	-	-	-
Kandia	-	-	-	-	-	-	-
Zante	-	-	-	-	-	-	-
Turcja							
Smyrna	69.3	ESE4	2	8	0	-	-
Rodos	-	-	-	-	-	-	-
Konstantynopol	-	-	-	-	-	-	-
Adrianopol	-	-	-	-	-	-	-
Tunis	61.6	N4	1	19	-	-	-
Biserta	62.7	SW2	1	-	-	-	-
Bugia	-	-	-	-	-	-	-
Wielka Kanaria	22.2	E8	3	-7	0	-1	-13
Wyspa Zielonego Przylądka	33.2	NW2	1	-6	0	-	-
Sierra Leone	-	-	-	-	-	-	-

Spostrzeżenia aerologiczne

Stacja	Godz.	Wiatr kier.	500	1000	1500	2000	2500	3000	3500	4000	4500	5000	Zachmurzenie dolnej chmury	Rodzaj chmur	Uwagi
Warszawa															

Ogólny stan atmosfery w dniu 28. X. 1921 r.

25-cio stopniowe ciśnienie nad Anglią i Francją, niskie nad Skandynawią, niskie nad Polską. - W Polsce przeważnie pochmurno, miejscami deszcz (Wilno, Lwów, Kraków), ciepły, wiatry zachodnie. -

Wydawnictwo Państwowego Instytutu Meteorologicznego w Warszawie

wraz z danemi Głównej Wojskowej Stacji Meteorologicznej.

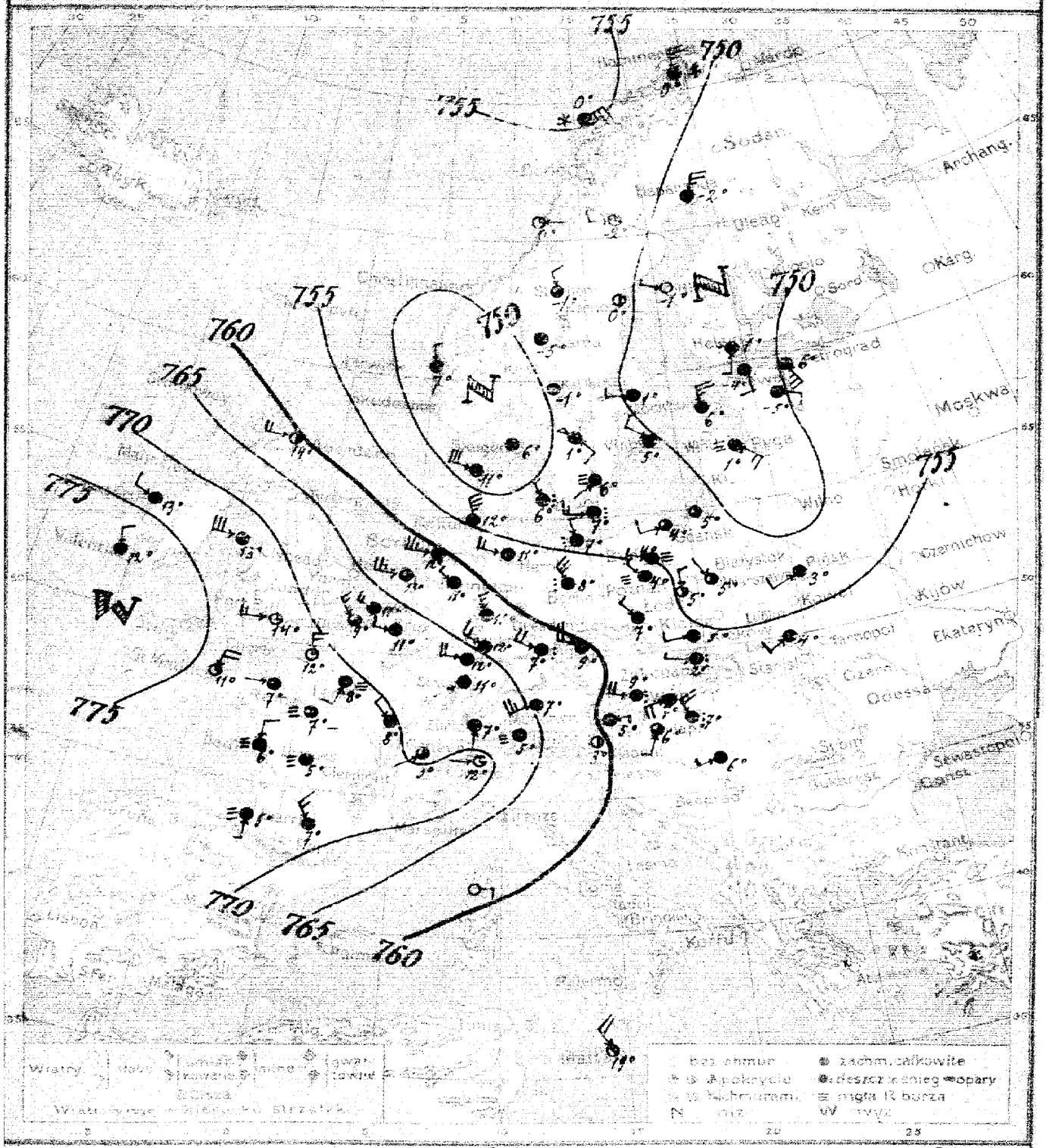

Warszawa. Mapa pogody z dnia 29. X [SOBOTA] 1921 r. Zeszyt Rocznik II. 302

Przewidywany przebieg pogody w ciągu doby w dzień: PRZEWAŻNIE POCHMURNO, NIECO CIEPLEJ, OPADY, SILNIEJSZE WIATRY PÓŁNOCNO-ZACHODNIE. –

Wydano dnia 29. X 1921 r. o godz. 13h. 30m.

Spostrzeżenia meteorologiczne z dnia dzisiejszego rano

Stacja	Ciśnienie 700 mm	Wiatr m/s	Zachmurzenie	Temp °C	Opady mm	Temp. Max	Temp. Min
Wilno	.	.	.	.	.	.	.
Dorpat	52.6	SW4	4	3	2	7	1
Petersburg							
Moskwa							
Lipawa	.	.	.	.	.	.	.
Warszawa	54.0	NW1	3	5	7	10	5
Lódź	54.5	N2	2	5	6	9	4
Lublin							
Lwów	56.5	SW4	4	4	2	8	4
Petersburg	57.2	W 2	dezsz	2	2	7	1
Archan	.	.	.	.	.	.	.
Dorpat	55.8	W2	dezsz	5	6	9	4
Lipawa	56.2	NW4	mgła	4	2	10	3
Pskow	.	.	.	.	.	.	.
Rewel	55.0	W2	mgła	4	3	11	4
Petersburg	.	.	.	.	.	.	.
Archan	.	.	.	.	.	.	.
Dorpat	.	.	.	.	.	.	.
Rewel	.	.	.	.	.	.	.
Pskow	53.0	WSW4	3	4	0	11	3
Lipawa	.	.	.	.	.	.	.
LONDYN	70.8	W6	2	.	.	.	.
Westerland	60.8	W8	2	14	0	.	.
Hoek van Holl	72.5	W12	4	13	0	.	.
Helder	76.4	NNW4	4	12	.	.	.
Terschelling	.	.	.	.	.	.	.
Vlieland	.	.	.	.	.	.	.
Vlissingen	63.3	WSW4	3	13	0	.	.
Oostende	67.1	SSW6	3	11	0	.	.
	69.4	NW6	2	8	0	13	8
Terschelling	74.5	NNE8	1	11	0	16	11
Helder	70.5	SSW4	mgła	8	0	15	3
Vlieland	70.7	NW2	4	8	0	15	3
Hoek van Holl	72.7	N 4	mgła	6	0	17	3
Westerland	.	.	.	.	.	.	.
Helder	73.1	S 2	mgła	5	12	12	4
Terschelling	73.5	W1	4	7	0	17	4
Vlieland	67.8	SW1	4	11	0	13	10
Vlissingen	67.9	W4	4	11	0	–	10
Oostende	54.5	NNW10	dezsz	12	6	12	8
Westerland	59.7	W10	4	12	3	14	10
Hoek van Holl	55.3	W8	4	11	5	11	7
Helder	53.9	NNW2	dezsz	7	7	10	5
Terschelling	57.2	NW10	–"–	8	10	11	7
Vlieland	.	.	.	.	.	.	.
Vlissingen	55.4	NW4	4	7	10	10	6
Oostende	64.8	NNW6	4	12	0	13	11
Westerland	64.3	WSW10	4	7	1	8	5
BAMBERG	62.9	W4	4	10	12	.	.
Cuxhaven	63.2	SW1	3	3	0	.	.
Emden	67.2	S1	4	7	3	.	.
Leer	70.2	W1	1	12	0	.	.
Helgoland	54.1	NW2	dezsz	6	5	10	6
Borkum	49.8	Cisza	4	6	5	11	6
Norderney	48.8	WNW12	4	11	9	11	4
Wilhelmshaven	53.7	WNW12	dezsz	11	5	11	6
Bremerhaven	52.2	W6	–"–	7	stad	9	6

Stacja	Ciśnienie 700 mm	Wiatr m/s	Zachmurzenie	Temp °C	Opady mm	Temp. Max	Temp. Min
Stockholm	42.6	W2	4	1	0	.	.
Haparanda	50.2	Cisza	2	0	0	.	.
Haparanda	42.0	NNE10	4	– 2	7	.	.
Wisby	50.8	WNW4	4	5	0	.	.
Karlskrona	50.5	Cisza	4	5	0	.	.
Skarlien	.	.	.	.	.	.	.
Jönköping	50.3	SE4	deszcz	1	2	.	.
JNGO	51.3	N10	śnieg	0	3	.	.
Upsala	53.0	E7	3	0	7	.	.
Bergen	48.0	NNW2	4	7	14	.	.
ANDENES	55.5	NE10	śnieg	0	5	.	.
Helsinki	48.5	SSW2	deszcz	1	.	.	.
Nowogród	.	.	.	.	.	.	.
Kuopio	.	.	.	.	.	.	.
Wasa	48.9	WNW2	0	– 1	.	.	.
Jakobstadt	.	.	.	.	.	.	.
Petersburg	48.7	SSE4	4	– 1	1	0	– 1
Dorpat	49.7	ESE4	4	– 3	0	– 2	– 6
Petersburg	49.1	N10	4	6	7	7	3
Archangielsk	.	.	.	.	.	.	.
Moskwa	.	.	.	.	.	.	.
RYGA	47.0	SE6	mgła	1	8	.	.
Pskow	57.9	W3	deszcz	9	11	9	7
Petersburg	69.2	SW2	–"–	5	21	7	4
Archangielsk	65.5	Cisza	–"–	5	0	9	4
Mitgauten	61.2	–"–	.	.	.	.	.
Libau	65.7	WNW3	4	3	6	14	8
Libau (Lipawa)	61.2	WNW3	deszcz	7	5	12	7
Le Tabarin	.	.	.	.	.	.	.
Grosse Inseln	65.1	WSW3	4	7	4	12	.
Arensburg	.	.	.	.	.	.	.
Reykjavik	.	.	.	.	.	.	.
Hernösand	56.6	NW3	deszcz	7	2	11	1
Sundsvall	58.1	SSW2	5	6	2	14	6
Skagen	58.8	SW2	4	6	.	12	6
Skellefteå							
Umeå							
Östersund							
Falun							
Stockholm							
Karlstad							
Göteborg							
Kristiansund							
Bergen							
Aberdeen							
Shetlandsöarna							
Fair Island							
Helgoland							
Borkum							
Keitum							
Nordeney							
Arkona							
Memel	59.0	NW3	2	19	.	.	.
Danzig							
Hela							
Swinemünde	17.6	NE12	śnieg	– 7	12	– 3	– 8
Ingenieur Hafen	29.2	N14	–"–	– 6	.	.	.
Stettin Bahn							

Stacja	Ciśnienie	Wiatr m/s	Kierunek	Opad	Wysokość	Zachmurzenie	Temperatura	Max	Min	7 rano	2 po południu	9 wieczór	Suma	Max	Min	Uwagi
Warmbrunn	7.5	W2	NE25	.	.	.	.	.	.	.	.	.	506	.	.	.

Ogólny stan atmosfery w dniu 29. X. 1921 r.

Depresje cyklonalne nad Anglią i Francją, depresje nad Norwegią południową i Bałtykiem północnym. W Polsce raczej pochmurno, w Wielkopolsce mgła. –

Wydawnictwo Państwowego Instytutu Meteorologicznego w Warszawie

wraz z danemi Głównej Wojskowej Stacji Meteorologicznej.

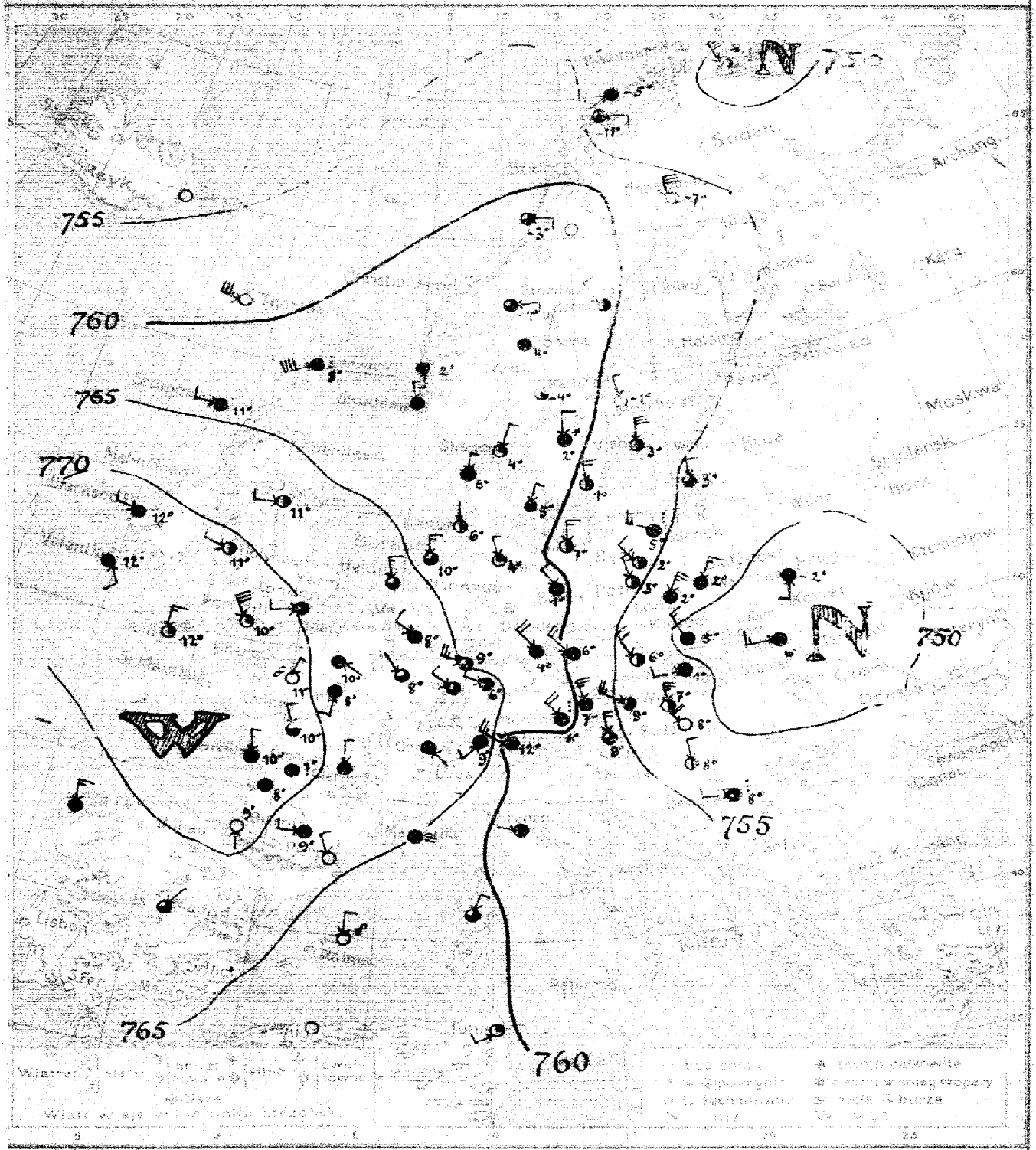

30. X (MEDZIELA) 305

ZACHMURZENIE ZMIENNE (Z PRZEWAGĄ JASNEGO NIEBA NA PÓŁNOCY POLSKI), NOCĄ PRZYMROZKI, MIEJSCAMI (ZWŁASZCZA NA POŁUDNIU POLSKI) JESZCZE PRZELOTNE OPADY, WIATRY Z KIERUNKÓW PÓŁNOCNYCH.

30. X. 19h 30'

745 Spostrzeżenia meteorologiczne z dnia dzisiejszego rano.

	Stacja	Ciśnienie 700 mm +	Wiatr	Zachmurzenie	Temp. °C	Opady mm	Temp. Max	Temp. Min
Polska	Wilno							
	Pińsk	48.5	S 3	4	-2	0	7	-2
	Białystok							
	Brześć n/B							
	Łuków							
	Warszawa	51.4	NNE 6	4	2	6	6	2
	Łódź	52.4	NNE 7	4	2	słod	7	2
	Lublin							
	Lwów	45.7	W 6	4	6	7	5	4
	Zakopane	50.9	WSW 4	śnieg	1	12	5	1
	Kraków	49.5	NW 6	deszcz	5	9	8	5
	Tarnów	48.5	WNW 10	"	5	16	7	5
	Poznań	56.9	NNW 4	2	3	8	10	3
	Toruń							
	Bydgoszcz	55.3	NW 2	2	2	16	7	2
	Chojnice							
	Tczew							
	Hel							
	Puck							
Bałt.	Gdańsk	55.8	NNW 6	śnieg	5	10	4	4
Anglia	Lerwick	61.6	WSW 4	"	3	-	-	-
	Stornoway	64.0	W 4	4	11	3		
	Aberdeen							
	Hoby Head	70.8	WNW 2	2	11	0		
	Valentia	73.1	SE 4	4	12	0	-	-
	Salle	73.1	NNE 6	1	12	0		
	Lyckendal	68.0	W 4	2	11	0	-	-
Hol.	Helder	66.6	NNW 6	3	-	-	-	-
	Vlissingen							
Francja	Cherbourg	70.5	W 4	4	-	-	-	-
	St Mathieu							
	Paris	69.1	S 4	4	8	0	13	7
	Dijon	68.2	NW 2	4	10	0	11	6
	Le d'Aix	70.4	N 2	4	10	0	10	-
	Clermont							
	Biarritz	70.3	S 1	6 mgła	9	0	12	9
	Lorient							
	Strasburg	65.9	NW 2	3	11	0	13	11
Bel.	Bruxelles							
Niemcy	Arkona	64.2	NNE 1	2	6	1	13	5
	Bodenm	64.5	N 6	3	10	4	14	8
	Hamburg	62.9	NNW 2	1	4	3	15	3
	Swinemünde	57.4	N 6	2	2	13	10	5
	Berlin	61.0	NW 2	4	1	24	-	-
	Dresden							
	Breslau							
	Frankfurt N/M							
	Monachium							
	Memel	54.3	N 4	3	3	0	8	0
	Karlsruhe	65.5	WNW 4	4	10	słab	12	10
Szwajc.	Genève							
	Zurich							
	Lugano							
Dania	Kjöbenhavn	62.6	NNE 2	3	5	4	10	3
	Skagen	62.1	NNE 2	1	4	1	10	3
	Hanschalm							
	Hannaradshak							
	Hanumerabus							

	Stacja	Ciśnienie 700 mm +	Wiatr	Zachmurzenie	Temp. °C	Opady m/m	Temp. Max	Temp. Min
Szwecja	Stockholm	57.0	NNW 2	0	-1	0		
	Hernösand	60.5	NW 4	2	-5	0		
	Haparanda	56.1	NNW 5	0	-	0		
	Wisby	58.4	N 12	2	3	2		
	Karlstad	62.2	Cisza	"	0	0		
	Storlien							
	Jonköping	61.3	N 4	śnieg	2	0.2		
Norwegia	Christiansund	62.9	N 6	4	-			
	Bergen	60.9	E 2	3	-3	0		
	Bergen	62.8	S 2	4	-2	2		
	Christiansund	54.6	3SW 2	3	-3	1		
Finlandja	Helmiki							
	Sortavala							
	Kuopio							
	Wasa							
	Sudankylä							
Estonja	Tallin (Reval)							
	Dorpat							
	Filsand							
Rosja	Petrograd							
	Moskwa							
Austrja	Wien	53.2	WNW 10	3	9	21	11	7
	Feldkirch	65.8	SW 2	4	9	1	10	7
	Innsbruck	59.6	W 10	deszcz	12	7	14	6
	Klagenfurt	55.5	N 8	3	9	1	12	7
Czechosłowacja	Praha	59.3	NW 8	4	5	2	11	6
	Eger (Cheb)	62.1	NW 8	4	4	14	10	4
	C Trebova							
	Stara Data	53.3	NNW 10	2	7	13	11	7
	Kosyce							
	Preszów	52.3	NW 8	2	6	20	8	6
Węgry	Budapest	50.4	NW 12	0	8	19	12	8
	Szombathely							
	Kaposvar	51.2	N 2	2	8	9	11	6
Hiszp.	Madrid	67.0	NNE 1	3	-			
	Corunna	68.2	S 2	2				
	Palma							
Włochy	Genua							
	Firenza	56.3	W 4	4				
	Ancona							
	Roma							
	Napole							
	Brindisi							
	Maddalena							
	Palermo							
Bałkany	Beograd	54.3	W 2	deszcz	8	6	12	6
	Bucarest							
	Sofja							
	Konstantynopol							
	Athènes							
	Malta							
Afryka płn.	Tunis	60.9	WSW 2	1				
	Alger	53.4	Cisza	0				
Szczyty górskie	Snæhlück (3105)							
	Jungfrau (2960)							
	Säntis (2500)							

Spostrzeżenia pilotaże.

Stacja	Godz.	Wiatr dolny	500	1000	1500	2000	2500	3000	3500	4000	4500	5000	Granice dolnej chmury	Rodzaj chmur	Uwagi
Warszawa															

Wysoko ciśnienie na południowy-zachodzie Anglji, niskie barometryczne na dalekiej północy i nad wschodnią częścią Polski.
W Toruniu zachmurzenie zmienne, temperatura powyżej 0°, cisza, południe.

Wydawnictwo Państwowego Instytutu Meteorologicznego w Warszawie
wraz z danemi Głównej Wojskowej Stacji Meteorologicznej.

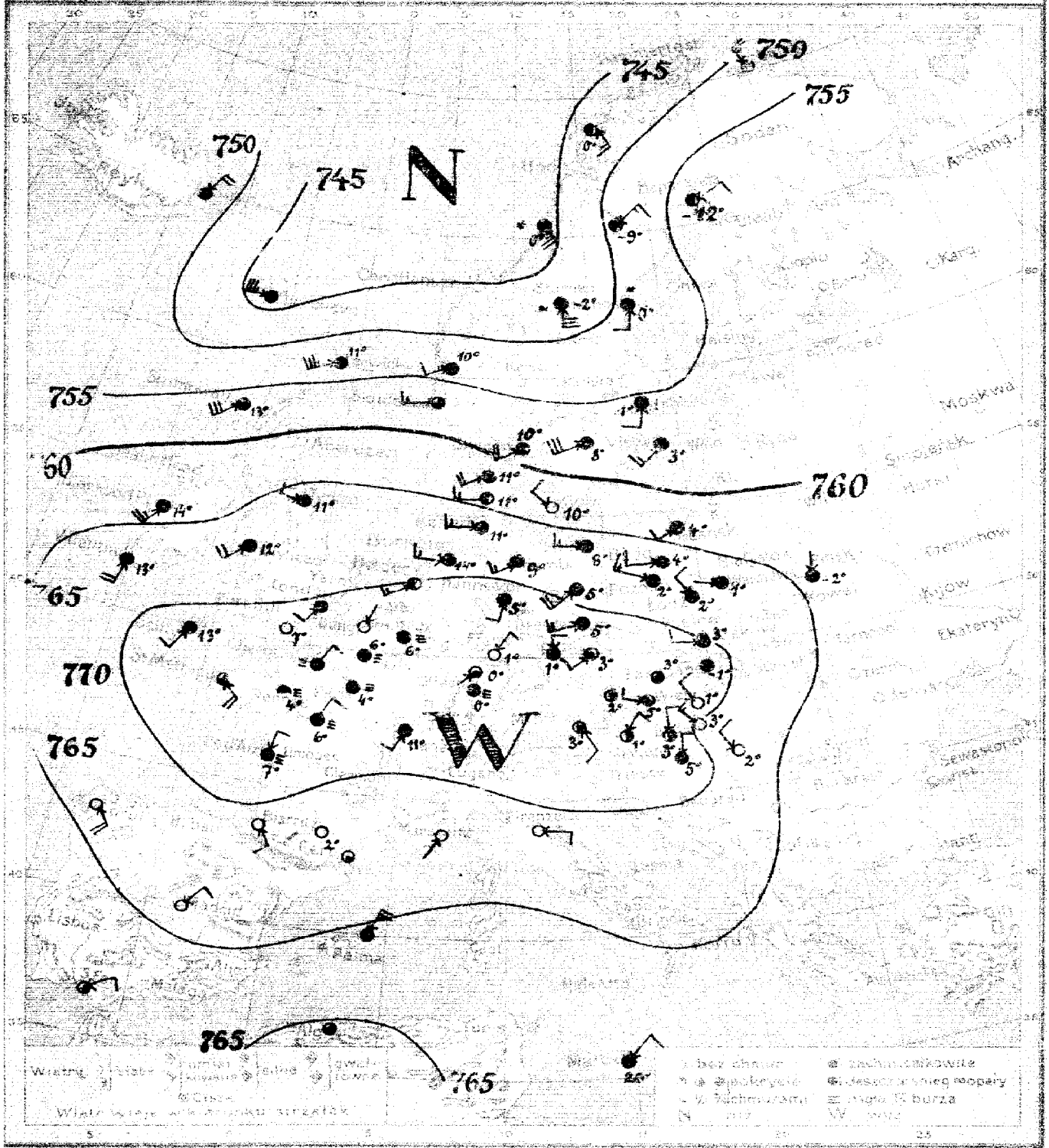

Warszawa. Mapa pogody z dnia 31. X [Poniedziałek] 1921 r. Nr 304

Przewidywany przebieg pogody w ciągu doby następnej: ZACHMURZENIE ZMIENNE, MIEJSCAMI MGŁA LUB OPADY, TEMPERATURA MAŁO ZMIENIONA, (LEKKI WZROST), WIATRY POŁUDNIOWO-ZACHODNIE.

K. L.

Wydano dnia 31. X 1921 r. o godz. 12h 30m

Spostrzeżenia meteorologiczne z dnia dzisiejszego rano

Stacja	Ciśnienie 700 mm.	Wiatr	Zachmurzenie	Temp. °C.	Opady mm.	Temp. Max	Temp. Min
Polska							
Wilno							
Pińsk	64.5	N 1	4	-2	0	5	-5
Białystok							
Brześć n/B							
Łuków	66.4	SSW 2	4	0	0	1	-1
Warszawa	67.4	↓	4	1	0	6	0
Łódź	69.0	NW 1	4	2	1	8	1
Lublin							
Ludno							
Zakopane	70.4	Cisza	4	-1	-	6	-3
Kraków	70.0	W 2	4	3	Śnieg	9	2
Tarnów	70.2	NW 4	deszcz	1	1	7	1
Poznań	69.1	WNW 6	4	2	Śnieg	9	1
Toruń							
Inowrocław	67.4	W 4	4	4	Śnieg	8	2
Chojnice							
Tczew							
Hel							
Darłowo							
Gdańsk	64.4	SSW 4	4	4	2	8	2
Anglia							
Lerwick	53.6	NNW 14	4	11	2		
Stornoway	57.0	NNW 12	4	13	Śnieg		
Condyn	71.3	SW 4	4				
Dover Head	68.3	SW 8	4	12	0		
Valentia	67.5	S 9	7	13	0		
Scilly	71.3	SW 4	4	13	0		
Aberdeen	66.3	W 4	4	11	0		
Holandia							
Helder	69.5	WSW 6	2				
Vlissingen							
Francja							
Ile de Re							
St. Nazaire	71.7	SE 3	3	13	0	17	9
Paryż	74.3	Cisza	mgła	4	-	-	-
Dijon	71.7	SSW 2	4	11	0	13	9
Ile d'Aix	71.5	NNE 4	mgła	7	Śnieg	17	5
Clermont							
Biarritz	69.4	SE 4	0				
Rennes	73.0	Cisza	mgła	4	0	13	3
Strasbourg	73.2	"	-	0	0	13	0
Belgia							
Bruxelles	72.2	Cisza	mgła	6	0	-	5
Niemcy							
Kolberg	66.1	W 6	3	11	1	11	6
Borkum							
Hamburg	68.0	WSW 6	4	9	2	9	6
Swinemünde	66.4	W 6	4	8	1	9	3
Berlin	69.0	WSW 6	4	5	1	10	1
Drezno	71.0	WSW 6	4	5	1		
Breslau							
Frankfurt n/M	72.1	NE 4	0	1	1	11	1
München							
Carlsruhe	73.3	NNE 1	1	2	0	12	2
Szwajcarja							
Genève							
Zurich							
Lugano							
Duńsk.							
Kjøbenhavn	63.3	WNW 4	mgła	10	5	10	3
Skagen	59.1	WSW 8	4	10	0	10	4
Hanstholm	61.0	WSW 8	4	29	1	11	4
Aalborg	63.0	W 6	2	11	1	11	5
Hammerhus							

Stacja	Ciśnienie 700 mm.	Wiatr	Zachmurzenie	Temp. °C.	Opady mm.	Temp. Max	Temp. Min
Szwecja							
Stockholm	54.9	S 4	deszcz	1	Śnieg		
Hernösand	50.3	S 4	śnieg	0	1		
Haparanda	52.9	ENE 4	2	-12	0		
Wisby	58.2	SW 6	deszcz	3	0.5		
Karlstad							
Starbien							
Jönköping	57.4	WSW 4	4	8	1		
Norwegja							
Andenes	46.8	ESE 6	2	0	-		
Bronnö	44.6	SE 10	śnieg	0	-		
Bergen	56.3	WSW 4	4	10	14		
Skudesnes	58.4	W 6	3				
Finlandja							
Helsinki							
Sortavala							
Kuopio							
Wasa							
Sodankylä							
Estonja							
Pallin (Reval)							
Dorpat							
Pilsand							
Rosja							
Petrograd							
Moskwa							
Jugosławja							
Sarajewo	73.2	Cisza	0	2	6	10	0
Agram	72.5	"	4	6	0	15	4
Węgry							
Wien	72.4	W 2	3	5	Śnieg	11	5
Feldkirch							
Cisowa	72.6	Cisza	1	2	2	11	2
Kremsmünster	72.6	NE 2	2	1	0	11	1
Preßburg	72.5	SW 4	1	3	Śnieg	7	2
Egry (Erlau)	72.1	N 2	3	1	"	6	0
C. Trebova							
Stare Bala	70.3	NW 4	1	1	Śnieg	10	0
Bistrycz							
Preszów	72.1	Cisza	2	3	Śnieg	8	-
Węgry							
Budapest	69.4	NW 6	0	3	0	11	2
Szentlöbbely	72.3	N 2	2	3	0	12	2
Szeged	69.7	NW 2	0	2		12	1
Włochy							
Madrid	66.3	NE 2	0				
Verona	66.0	SE 4	0				
Palma							
Genua							
Parma	68.2	E 1	0				
Ancona							
Rzym							
Neapol							
Brindisi-Port	51.0	NE 8	4				
Maddalena							
Palermo							
Półwysep Bałkański							
Belgrad	73.1	Cisza	0	4	10	14	0
Bucarest							
Sofja							
Konstantynopol							
Ateny							
Malta	63.7	NE 4	4	20			
Tunis							
Alger	65.1	cisza	3				
Szwajcarskie Alpy							
Sonnblick (Gras)	22.2	W 4	3	3	Śnieg	11	3
Jungfrau (1964)							
Säntis (2500)							

Spostrzeżenia pilotowe.

Stacja	100 s.	Wiatr	500	1000	1500	2000	2500	3000	3500	4000	4500	5000	Maximum	Zakład chmur	Uwagi
Warszawa															

Wyżyna ciśnienia nad Europą zachodnią i środkową, niżu nad morzem Północnem. W Polsce pochmurno, dość chłodno, wiatry zachodnie.

Wydawnictwo Państwowego Instytutu Meteorologicznego w Warszawie

wraz z danemi Głównej Wojskowej Stacji Meteorologicznej.

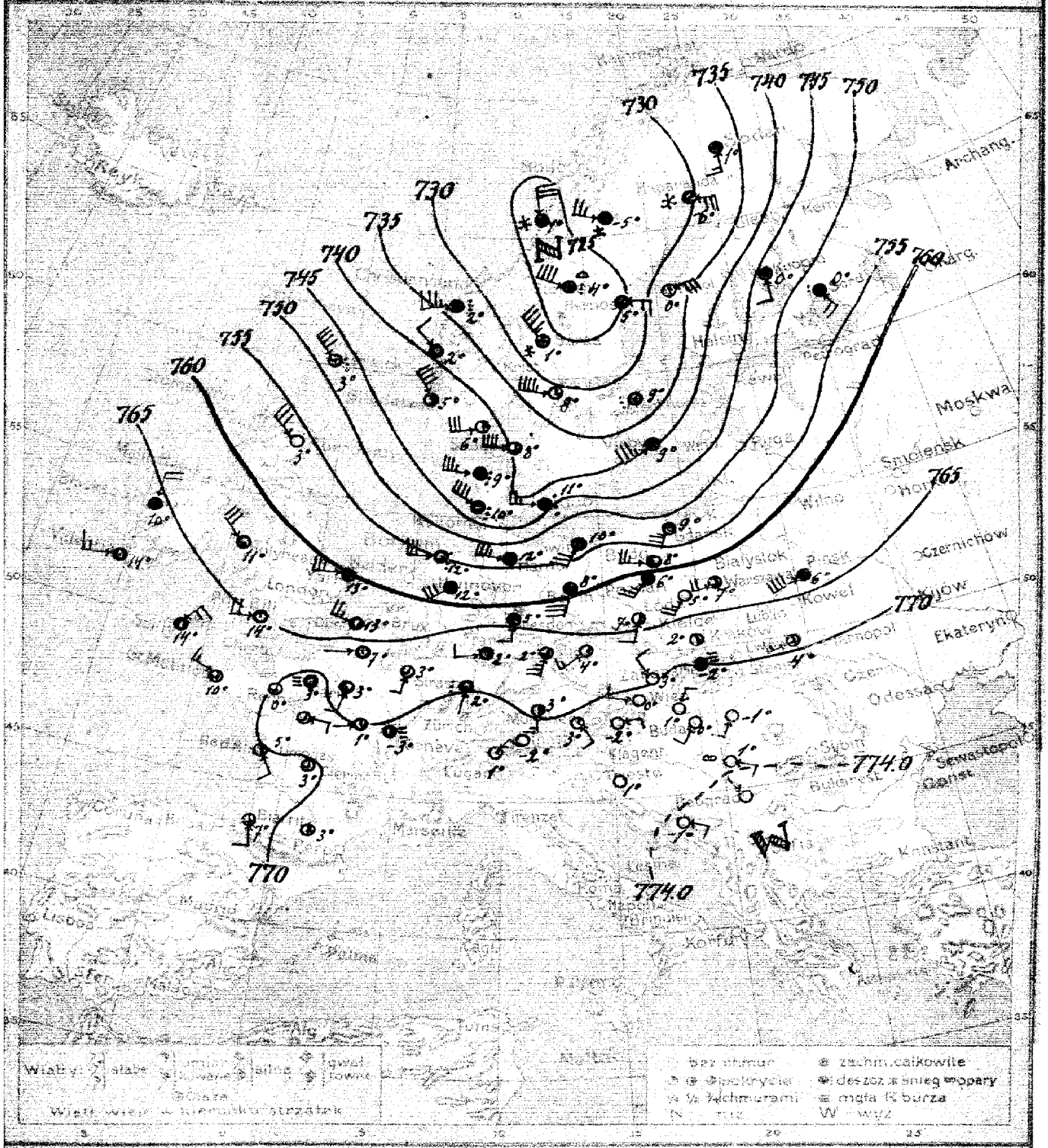

Warszawa. Mapa pogody z dnia 1. XI. [WTOREK] 1927 r. Rocznik II. 305.

Przewidywanie przebiegu pogody w ciągu doby następnej PRZEWAŻNIE POCHMURNO, OPADY, NIECO CIEPLEJ, SILNE, MIEJSCAMI GWAŁTOWNE WIATRY Z KIERUNKÓW ZACHODNICH, PÓŹNIEJ PÓŁNOCNO-ZACHODNICH.

Wydano dnia 1. XI. 1927 o godz. 12 h. 45 m.

Spostrzeżenia meteorologiczne z dnia dzisiejszego rano

	Stacja	Ciśnienie 700 mm	Wiatr	Zachmurzenie	Temp. °C	Opady mm	Temp. Max	Temp. Min
Polska	Wilno							
	Pińsk							
	Białystok							
	Brześć n/B							
	Łuków							
	Warszawa							
	Łódź							
	Lublin							
	Lwów							
	Zakopane							
	Kraków							
	Tarnów							
	Poznań							
	Toruń							
	Bydgoszcz							
	Chojnice							
	Tczew							
	Hel							
	Puck							
Wol.	Gdańsk							
Anglia	Lerwick							
	Stornoway							
	Aberdeen							
	Holy Head							
	Valentia							
	Scilly							
	Plymouth							
Hol.	Helder							
	Vlissingen							
Francja	Gris Nez							
	St Mathieu							
	Paris							
	Dijon							
	Ile d'Aix							
	Clermont							
	Biarritz							
	Rennes							
	Strasbourg							
Bel.	Bruxelles							
Niemcy	Keitum							
	Borkum							
	Hamburg							
	Swinemünde							
	Berlin							
	Dresden							
	Breslau							
	Frankfurt n/M							
	München							
Szwajc.	Genève							
	Zürich							
	Lugano							
Dania	Kjöbenhavn							
	Skagen							
	Hanstholm							
	Blaavandshuk							
	Hammerhus							

	Stacja	Ciśnienie 700 mm	Wiatr	Zachmurzenie	Temp. °C	Opady mm	Temp. Max	Temp. Min
Szwecja	Stockholm							
	Hernösand							
	Haparanda							
	Wisby							
	Karlstad							
	Storlien							
	Jönköping							
Norwegja	Andenes							
	Brønnö							
	Bergen							
	Skudesnes							
Finlandja	Helsinki							
	Sortavala							
	Kuopio							
	Wasa							
	Sodankylä							
Estonja	Tallin (Reval)							
	Dorpat							
	Filsand							
Rosja	Petrograd							
	Moskwa							
Austrja	Wien							
	Feldkirch							
	Innsbruck							
	Klagenfurt							
Czechosłowacja	Praha							
	Eger (Cheb)							
	Č. Třebova							
	Stara Dala							
	Koszyce							
	Przerów							
Węgry	Budapest							
	Szombathely							
	Szeged							
Hiszp.	Madrid							
	Coruna							
	Palma							
Włochy	Genova							
	Firenze							
	Ancona							
	Roma							
	Napoli							
	Brindisi							
	Maddalena							
	Palermo							
Bałkany	Beograd							
	Bucureşti							
	Sofia							
	Konstantynopol							
	Athènes							
	Malta							
Afryka	Tunis							
	Alger							
Stagi górskie	Sonnblick (3105)							
	Zugspitze (2964)							
	Säntis (2500)							

Spostrzeżenia pilotowe.

Stacja	Godz.	Wiatr dolny	500	1000	1500	2000	2500	3000	3500	4000	4500	5000	[illegible]	[illegible]	Uwagi
Warszawa															

Wydawnictwo Państwowego Instytutu Meteorologicznego w Warszawie

wraz z danemi Głównej Wojskowej Stacji Meteorologicznej.

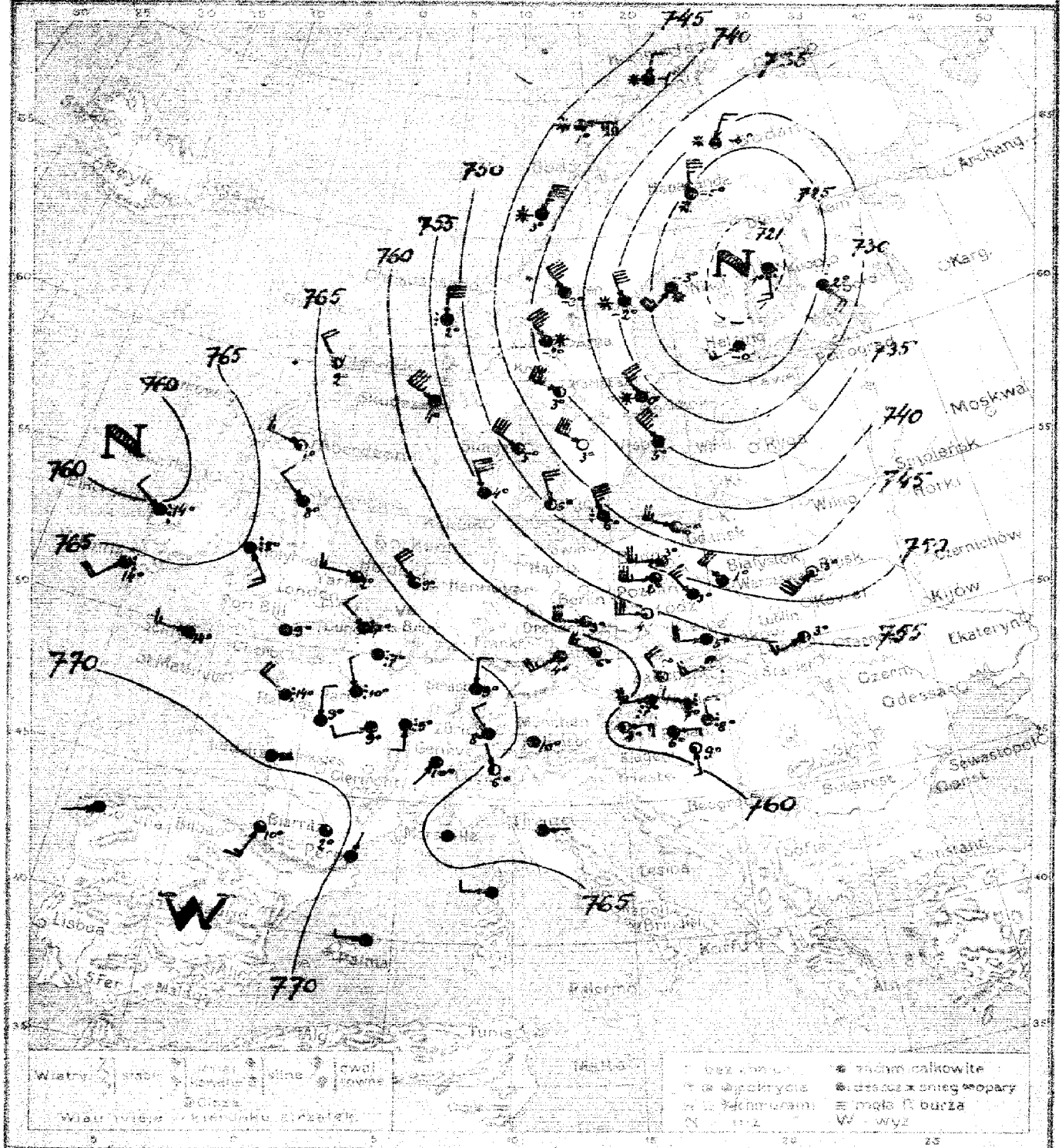

Warszawa. Mapa pogody z dnia 2.XI. środa 1921 r. Rocznik II. № 306

Przewidywany przebieg pogody w ciągu doby następnej: Pogoda zmienna, zimno, miejscami przelotne opady, północno-zachodnie wiatry o słabszej sile. —

F. L.

Wydano dnia 2.XI 1921 r. o godz. 13h 30m.

Spostrzeżenia meteorologiczne z dnia trzeciego rano

	Stacja	Ciśnienie 700 mm	Wiatr	Zachmurzenie	Temp. °C	Opady mm	Temp. Max	Temp. Min
Polska	Wilno							
	Pińsk	48.1	SSW 4	1	3		12	3
	Białystok							
	Brześć n. B.							
	Łuków							
	Warszawa	49.6	NW 12	4	1	4	11	0
	Łódź	51.1	NW 10	4	3	6	10	1
	Lublin							
	Lwów	54.7	WSW 6	2	3	1	9	3
	Zakopane	57.5	WSW 4	4	2	2	12	2
	Kraków	53.2	W 8	4	5	3	14	—
	Tarnów	54.9	WNW 14	3	4	2	13	4
	Poznań	51.8	W 14	3	2	5	10	9
	Toruń							
	Bydgoszcz	48.0	W 10	3	3	6	10	2
	Chojnice							
	Tczew							
	Hel							
	Puck							
Wolne Miasto	Gdańsk	43.3	W	3	6			
Anglia	Lerwick	64.2	NW 8	1	2	1		
	~~Lerwick~~ Trondhjem	67.9	WSW 4	4				
	Aberdeen	65.7	W 6	1	1	1		
	Holy Head	65.0	SE 6	deszcz	8	3		
	Valentia	65.4	SW 8	"	14	4		
	Scilly	68.6	W 8	4	14	3		
	Falmouth	66.1	NW 4	4	8	0		
Holandia	Helder	63.4	NW 12	3	9	4	—	—
	Vlissingen	66.0	WNW 6	3	7	Ślad	—	—
Francja	Ecas Nez	67.4	NW 2	deszcz	7	6	—	—
	St Mathieu							
	Paris							
	Dijon	67.8	S 2	deszcz	9	0	12	8
	Ile d'Aix	63.9	Cisza	mgła	5	—	15	5
	Clermont							
	Biarritz	70.5	SE	deszcz	10	0	26	7
	Nimes	67.2	WNW 8	"	14	—	—	—
	Strasbourg	66.6	N 2	4	9	3	13	10
Belgia	Bruxelles	63.8	NE 4	4				
Niemcy	Emden							
	Borkum							
	Hamburg							
	Swinemünde							
	Berlin							
	Dresden	59.2	W 12	3	3	9	10	2
	Breslau	55.6	W 12	1	4	6	11	1
	Frankfurt n/M.	65.2	WSW 6	4	6	Ślad	10	1
	München	64.6	W 8	deszcz	7	7		
Szwajcaria	Genève	68.7	SSW 5	4	10	0		
	Zurich	68.1	NW 4	deszcz	8	1		
	Lugano	64.3	NNW 1	2	8	3		
Dania	Kiebenhavn	73.1	NW 10	2	5	2	11	4
	Skagen	47.2	WNW 16	3	5	0	6	5
	Stockholm							
	Haparanda							
	Hernösand							
	Visby							
	Karlstad							
	Storlien							
	Jönköping							
Norwegia	Andenes							
	Bronnö							
	Bergen							
	Skudesnes							
Finlandia	Helsinki							
	Sortavala							
	Kuopio							
	Wasa							
	Sodankylä							
Estonia	Tallin (Reval)							
	Dorpat							
	Pilsand							
Rosja	Petrograd							
	Moskwa							
Austria	Wien	53.6	W 10	deszcz	7	5	13	7
	Feldkirch	66.8	NE 12	4	9	0	17	7
	Innsbruck	63.6	Cisza	4	10	0	15	5
	Klagenfurt	57.3	E 6	5	4	11	0	4
Czechosłowacja	Praha	60.1	WNW 10	3	6	17	11	6
	Eger (Cheb)	62.0	WSW 10	4	4	1	8	4
	C. Třebová							
	Stara Bala	59.8	WNW 8	deszcz	7	2	12	5
	Koszyce							
	Pezeréc	59.1	NW 2	1	4	0	11	4
Węgry	Budapest	58.8	N 8	deszcz	8	1	12	6
	Szombathely	59.9	E 2	4	6	0	12	6
	~~Kaposvar~~	59.9	S 2	1	9	0	10	6
Hiszp.	Madrid							
	Coruna	72.5	SW 4	4				
	Palma							
Włochy	Genova							
	Firenze	64.2	E 1	4				
	Ancona							
	Roma							
	Napoli							
	Brindisi							
	Maddalena							
	Palermo							
Bałkany	Beograd							
	Bucuresti							
	Sofia							
	Constantynopol							
	Athènes							
Malta	Malta	67.7	WSW 2	1	17			
Afryka	Tunis							
	Alger							
Góry Szwajcarskie	Säntis (2502)							
	Jungfrau (2964)							
	Säntis (2500)	62.8	W 16	mgła	-4	2		

Spostrzeżenia pilotażowe

Stacja	Godz.	Wiatr dolny	500	1000	1500	2000	2500	3000	3500	4000	4500	5000	Granica dolnej chmury	Rodzaj chmur	Uwagi
Warszawa	7	WSW 12	W 21	WNW 23											

Wysokie ciśnienie nad południowo-zachodnią Europą, środek depresji nad Finlandją. — W Polsce przeważnie pochmurno, wiatry zachodnie —

Wydawnictwo Państwowego Instytutu Meteorologicznego w Warszawie

wraz z danemi Głównej Wojskowej Stacji Meteorologicznej.

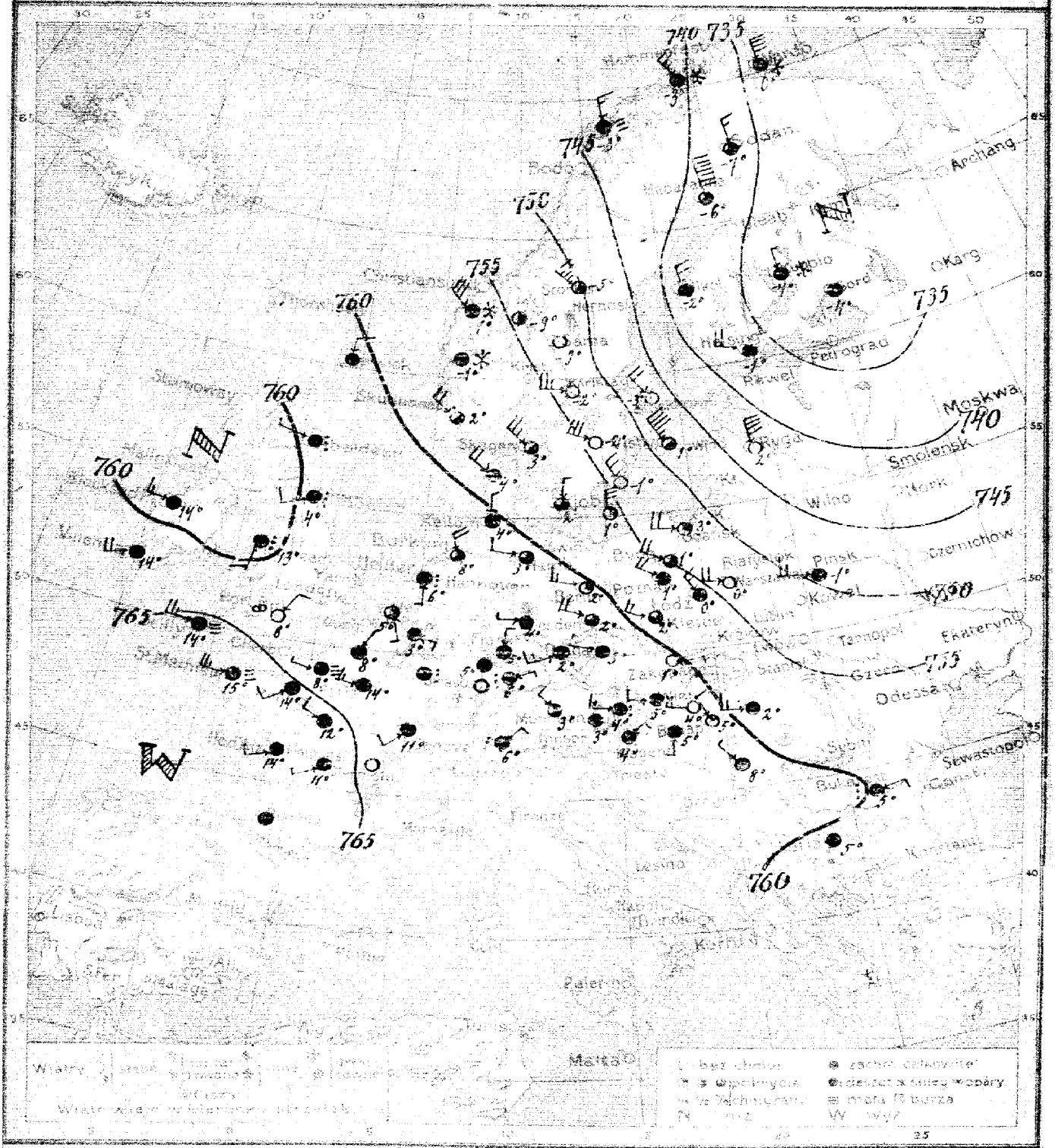

Prognoza pogody z dnia 3. XI. [CZWARTEK] 1921 r. Nr. 307

PRZEWAŻNIE POCHMURNO LEKKI WZROST TEMPERATURY, MIEJSCAMI OPADY [MOŻLIWE ZE ŚNIEGIEM LUB KRUPAMI], WIATRY Z PÓŁNOCO-ZACHODU I ZACHODU.

3 XI. 12 h 30 m.

Spostrzeżenia meteorologiczne z dnia [illegible] roku

Stacja	Ciśnienie 700 mm.	Wiatr m/s	Zachmurzenie	Temp. °C.	Opady m.m.	Temp. Max	Temp. Min
Wilno	-	-	-	-	-	-	-
Pińsk	43.4	W6	4	-1	-	2	-1
Białystok							
Brześć n/B							
Łuków							
Warszawa	53.3	W3	0	0	4	4	-1
Łódź	55.9	NW6	4	0	3	7	0
Jabłonna							
Lwów							
Tarnopol							
Kraków							
Zakopane							
Poznań	57.4	WNW6	4	1	śnieg	7	2
Leszno							
Bydgoszcz	51.9	WNW3	3	1	2	4	-1
Chojnice							
Toruń							
Mława							
Hel							
Dirschau							
Danzig	52.0	W3	1	3	słab.	7	1
Królewiec	60.8	NNE4	4	1	-"-		
Cranz							
Memel							
Arcona	62.2	WNW2	deszcz	1	słab.		
Kap Arkona	59.4	SSW6	-"-	1.3	2		
Visby	63.1	WSW3	"	14	2		
Hailby	65.2	W10	mgła	14	1		
Jönköping	61.1	WSW4	deszcz	4	1		
Karlstad	62.1	SW	-"-	6	2		
Sztokholm	63.0	SSE2	3	5	0		
Kopenhaga							
Skagen	63.2	W10	mgła	15	3	17	14
Fleckeröe	62.5	WNW4	4	14	5	13	10
Helgoland	63.2	SW4	4	11	3	12	10
Emden	68.1	WSW	4	14	0	17	7
Norderney							
Borkum	69.7	Cisza	4	14	0	18	9
Terschelling	65.6	[illegible]	"	14	"	18	13
Vlissingen							
Hoek v. Holland	63.1	ESE2	4	3	1	-	2
Scheveningen	60.4	N2	4	4	słab.	7	3
Ijmuiden	60.8	NNW4	3	3	6	9	5
Helder	61.1	W4	3	3	słab.	7	3
Vlieland							
Harlingen	60.8	WNW6	1	2	0	8	1
Stavoren	61.3	WNW8	3	2	5	7	0
Kampen	58.5	WNW6	3	2	0	7	1
Zwolle	63.6	N2	4	5	słab.	9	3
Arnhem	64.0	NNW4	3	3	12	8	1
CASSEL	62.8	W2	4	4	0	9	4
Aachen							
Köln							
Trier							
Metz							
Diedenhofen	56.9	N2	3	2	0	5	1
Ulmen	55.5	NW6	2	3	0	7	2
Saarbrücken	57.3	NW3	4	4	0	9	2
Metzingen							
Oberlauchringen	55.2	NW2	1	1		5	0

Stacja	Ciśnienie 700 mm.	Wiatr m/s	Zachmurzenie	Temp. °C.	Opady m.m.	Temp. Max	Temp. Min
Stockholm	47.6	NW3	0	-2	5	-	-
Fernaud							
Hernösand	39.3	NNW4	3	-6	3		
Östersund	49.3	NW8	2	1	5		
Mariefred	53.4	W6	0	-2	2		
Sundsvall							
Stockholm	45.3	NW2	0	-2	3		
Haparanda	47.7	N6	mgła	-3	5		
Archangielsk							
Petersburg	57.8	Cisza	śnieg	-1	19		
Wesenberg	58.2	N3	śnieg	2	3		
Dorpat	56.3	WNW	"	-1	[illegible]		
Riga	51.2	Cisza	4	-4	13		
Libau	51.7	N2	4	-4	1		
Memel	58.6	NNW3	4	-2	słab.		
Königsberg	51.6	N3	3	-7	0		
Insterburg							
Neidenburg							
Posen							
Lissa							
Breslau							
Oppeln							
Ratibor							
Troppau							
Ostrawa							
Prag	41.5	N16	7	2	5		
Wien	44.1	W4	4	5	1	11	5
Eisenerz	63.8	NE2	dezcz	6	35	8	4
Innsbruck	61.7	NE2	3	4	0	14	4
Klagenfurt							
Triest	62.1	[illegible]	4	3	słab.	7	3
Cypr (Pola)	62.6	WSW6	4	2		11	7
Pontresina							
Zürich	61.5	W6	1	4	słab.	12	4
Genf							
Paris	60.8	E1	0	1	1	5	1
Perpignan	66.8	NW4	1	6	1	13	4
Marseille	64.9	S2	4	5	0	11	3
Lyon	62.7	NW2	6	6	0	13	5
Nantes							
Rochefort							
Limoges							
Clermont							
Orleans							
Paris							
Cherbourg							
Brest							
Nancy							
Besançon							
Charleville							
Boulogne							
Calais							
Dünkirchen							
Ostende							
Brüssel							
Spa							
Nordholland		NW2	mgła	-8	5	-3	-9
Südholland							
Zeeland							
Belgien							
Lüttich							
Skagen	60.0	ENE2	deszcz	5	6		
Visby	59.1	Cisza	4	5	0	12	2
Kopenhaga							
Fleckeröe							
Helgoland							
Emden							
Norderney							
Borkum							
Terschelling							
Vlissingen							
Hoek v. Holland							
Scheveningen							
Ijmuiden							
Helder							
Vlieland							
Harlingen							
Stavoren							
Kampen							
Zwolle							
Arnhem							

Spostrzeżenia pilotowe.

Stacja	Cisn. 700 mm.	Wiatr m/s	0300	0600	0900	1200	1500	1800	2100	2400	0300	0600	0900	1200	1500	1800	2100	2400	Średnia wiatru	Średnia prędkość	Uwagi
Warszawa	713	W3	NNW12	NW2	NW12	NW16	NW12	5	NW5	NW18	NW16	5	NW36	NW12	4937						-

Ogólny stan atmosfery w dniu 3. XI. 1921 r.

Nd Barometryczny tw. jeszcze nad Finlandyą, drugi na zachodzie Anglii. Wysokie ciśnienie nad zatoką Biskajską. W Polsce zachmurzenie zmienne, temperatura w godzinach 8-, wiatr [illegible] z zachodu.

Wydawnictwo Państwowego Instytutu Meteorologicznego w Warszawie
wraz z danemi Głównej Wojskowej Stacji Meteorologicznej.

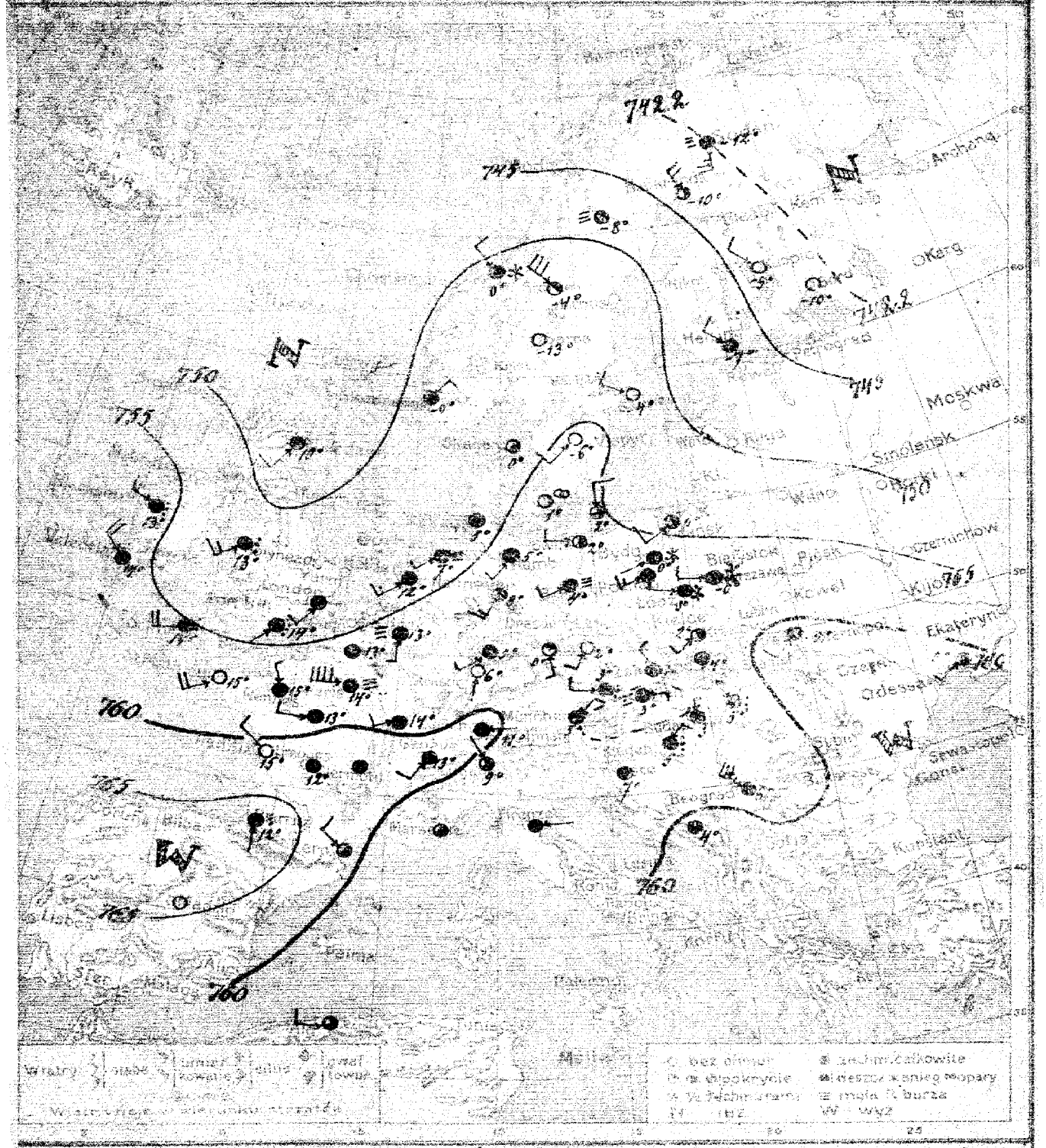

Warszawa. Mapa pogody z dnia 4. XI. [PIĄTEK]. 1921 r. Z rana. Rocznik II. № 308

Przewidywany przebieg pogody w ciągu doby następnej ZACHMURZENIE ZMIENNE, MIEJSCAMI MGŁA LUB OPADY, CIEPLEJ, SŁABE WIATRY Z KIERUNKÓW POŁUDNIOWO-ZACHODNICH, POTEM ZACHODNICH. -

K. L.

Wydano dnia 4. XI. 1921 r. o godz. 13½ [illegible]

Spostrzeżenia meteorologiczne ... dnia ... 1921 r.

Stacya	Ciśnienie (mm)	Wiatr	Zachmurzenie	Temp. °C	Opady (mm)	Temp. max	Temp. min
Polska							
Warszawa	56. 3	W4	zmienny	0	ślad	3	-2
Łódź	56. 1	W4	"	0	2	2	0
Lwów	60. 2	SW4	4	-2	1	1	-3
Zakopane	60. 1	Cisza	3	-4	-	0	-7
Kraków	58. 4	SW2	2	-2	0	5	-3
Tarnów	59. 2	SW2	1	0	1	4	-2
Poznań	56. 6	WSW6	4	2	ślad	3	1
Bydgoszcz	55. 7	WSW7	zmienny	0	2	4	-1
Toruń							
Lwów	54. 2	SW4	3	0	ślad	3	-1
Londyn	55. 5	SSW4	4				
Aberdeen	47. 4	SSW4	4	10	10	-	-
Hull	52. 5	SW6	deszcz	13	6	-	-
Holyhead	55. 1	NW8	4	14	27	-	-
Cork	55. 0	WSW8	deszcz	14		-	-
Dublin	51. 8	W2	4				
Aberdeen	53. 4	SW6	4	12	5		
Scilly	58. 3	WSW8	-	15	2	-	-
Cromer	57. 0	W16	mgła	14	8	16	14
Hull	58. 4	WSW4	4	14	18	15	13
Yarmouth	61. 2	NW4	+5	15	-	-	-
Holyhead	66. 8	S1	deszcz	12	0	-	-
Scilly	58. 2	NNW2	4	15	5	19	14
Cromer	55. 8	S2	mgła	13	10	-	-
Yarmouth	55. 8	S2	2				
Aberdeen	54. 2	Cisza	4	5	8	6	3
Cork	53. 6	SW2	mgła	7	5	8	6
Dublin	55. 8	SSW2	4	5	3	6	3
Valentia	55. 8	W2	2	2	2	6	0
Scilly	58. 0	WSW4	mgła	4	1	6	2
Aberdeen	58. 7	SW2	4	5	2	7	-5
Cromer	59. 1	W4	3				
Karlsruhe	58. 8	SE2	4	6	15	7	6
Cherbourg	61. 2	SSW4	4	13	3	-	-
Scilly	60. 5	E1	4	11	21	-	-
Valentia	58. 6	NNW1	3	9	0	-	-
Aberdeen	55. 1	Cisza	mgła	1	0	5	1
Cromer	53. 6	"	3	0	0	4	0
Scilly	54. 9	N4	3	2	ślad	3	0

Stacya	Ciśnienie (mm)	Wiatr	Zachmurzenie	Temp. °C	Opady (mm)	Temp. max	Temp. min
Hull	51. 2	WNW4	0	-4	0		
Holyhead							
Cromer	43. 7	NNW8	2	-10	0		
Scilly	52. 9	WNW8	0	0	0		
Valentia	54. 3	Cisza	0	-6	0		
Dublin							
Cherbourg	55. 3	SW4	0	-5	0		
Brest							
Paris	52. 5	NE2	4	0	1		
Marsylia	52. 5	NE2	4	-	-		
Biarritz	47. 6	NW6	4	-7	ślad		
Clermont	42. 8	Cisza	0	-10	"		
Nancy	44. 0	NW2	0	-9	2		
Nizza							
Marsylia	42. 2	S1	mgła	-12	2		
Genua							
Zurich							
Pontresina							
Bazylea							
Sarajewo	60. 4	Cisza	4	4	2	7	2
Agram	58. 3	"	4	7	5	12	7
Kiećlajew	60. 2	SW2	3	0	0	8	0
Herschi	62. 7	NW2	1	1	-	1	-
Wiedeń	60. 1	E2	mgła	3	ślad	14	3
Monachium	64. 4	NE4	deszcz	8	40	8	7
Linz	58. 7	W4	"	3	6	6	3
Preßburg	59. 0	E2	4	5	ślad	10	5
Zurich	57. 9	SSW2	0	2	ślad	5	1
Genua	59. 7	SSE2	1	0	"	4	-1
Wiedeń	60. 3	ENE4	deszcz	3	1	9	2
Igló	60. 8	W4	1	-4	0	15	-4
Budapeszt	59. 8	NW2	3	1	ślad	5	1
Kaposvar	59. 5	N2	4	3	1	9	3
Debreczyn	57. 3	NE4	deszcz	6	0	13	4
Igló	58. 5	NW2	"	5	1	9	4
Lemberg	65. 9	Cisza	0				
Kijów							
Odessa							
Moskwa	57. 2	E1	4				
Petersburg							
Helsingfors							
Arkangielsk							
Archangielsk							
Petersburg	57. 9	NW4	4	6	0	-	-
Moskwa							
Kijów							
Odessa							
Lemberg							
Kijów	62. 6	W4	3				
Odessa							
Moskwa							
Petersburg	58. 8	WNW1/2	mgła	-1	—	-	-

Stacya	Ciśnienie (mm)	Wiatr	Zachmurzenie	Temp. °C	Opady (mm)	Temp. max	Temp. min
Hammerfest							

Ogólny stan atmosfery w dniu 4. XI. 1921 r.

Wyżowa cisnienie nad Hiszpanją i Europą południowo-wschodnią, niżek nad morzem Północnem. W Polsce przeważnie pochmurno, w n. - wiatr. opady śniegu i deszczu.

Wydawnictwo Państwowego Instytutu Meteorologicznego w Warszawie

wraz z danemi Głównej Wojskowej Stacji Meteorologicznej.

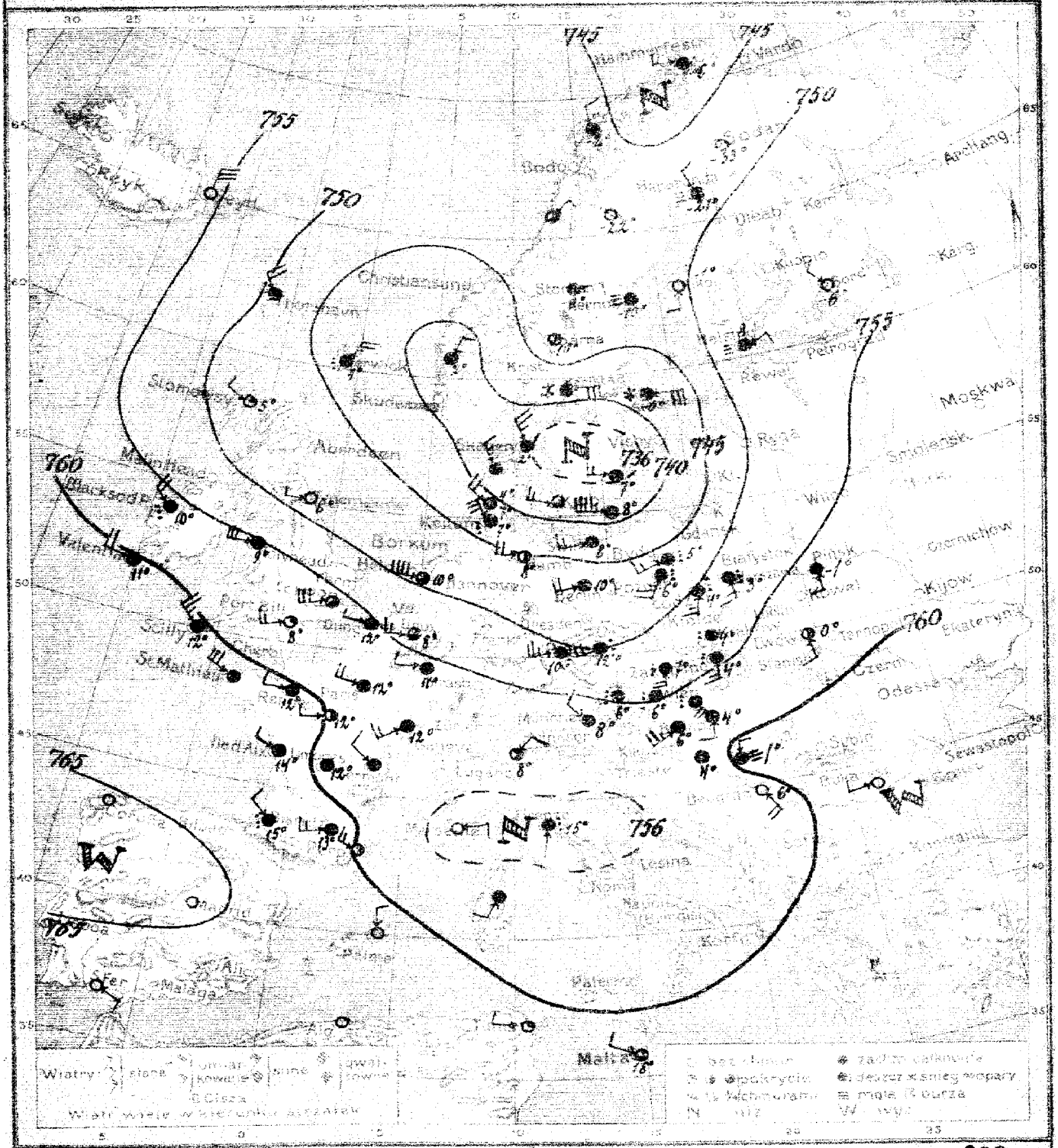

Warszawa. Mapa pogody z dnia 5. XI. [SOBOTA] 1921 r. Zawiera Rocznik II. № 309

Przewidywany przebieg pogody w ciągu doby następnej: PRZEWAŻNIE POCHMURNO, TEMPERATURA MAŁO ZMIENIONA, OPADY, UMIARKOWANE WIATRY ZACHODNIE, PÓŹNIEJ PÓŁNOCNO-ZACHODNIE. —

Wydano dnia 5. XI. 1921 L. B. godz. 12.h 30 m

Spostrzeżenia meteorologiczne z dnia dzisiejszego rano

Stacja	Ciśnienie (mm)	Wiatr m/s.	Zachmurzenie	Temp. °C	Opady mm	Temp. Max	Temp. Min
	38.4	S 9	4	-1	0	2	-6
	50.3	SSE 6	deszcz	3	ślad	2	1
	50.6	S 8	-"-	4	2	3	2
	58.8	SSE 4	2	0	0	3	-1
	55.0	S 6	deszcz	4	16	3	2
	52.6	Cisza	-"-	4	12	7	-2
	46.3	SSW 10	deszcz	6	2	5	4
		SW 4	-"-	4	5	4	-2
	45.7	SW 6	-"-	5	2	4	3
	41.3	N 10	deszcz	4	0		
	46.7	WNW 2	1	5			
LONDYN	56.3	WSW 6	3				
	55.6	W 12	4	9	ślad		
	60.3	W 8	4	11	1		
	60.6	NW 10	4	12	1		
	48.8	W 8	0	6	0		
	48.9	W 16	3	10	0		
	55.4	WNW 2	4	12	13	13	8
	61.3	NW 12	4				
	57.2	WNW 6	4	12	19	15	11
	57.6	SW 6	4	12	4	15	10
	61.0	NW 4	4	14	1	18	13
	63.2	NW 2	deszcz	15	6	17	12
	60.1	W 4	4	12	ślad	18	12
	54.4	W 6	3	8	1		7
	42.6	NNW 14	deszcz	7	24	11	5
	45.6	W 8	2	8	9	10	4
	42.8	WSW 6	4	8	14	9	4
	46.4	WSW 8	4	10	1	10	4
	38.4	W 6	3	6	16	9	1
	36.3	NNW 10	4	2	13	5	
	38.9	NNW 6	4	4	8	4	0
	40.8	NW 8	4	7	9	11	5
	38.7	W 10	4	8	15	8	1

Stacja	Ciśnienie (mm)	Wiatr m/s.	Zachmurzenie	Temp. °C	Opady mm	Temp. Max	Temp. Min
Stockholm	42.1	NW 12	śnieg	0	1		
Kopenhaga	48.2	Cisza	mgła	-10			
Haparanda	52.1	NNW 4	-"-	-21	0		
Archangielsk							
Kardwand	40.5	E 12	śnieg	-2	2		
Stavtiem							
Jacksonville							
Helsingfors	45.8	NNW 2	4	-2	1		
Petersburg	47.3	NE 2	3				
Libau	39.2	NE 2	4	2	3.0		
Wisby							
Oksöy	52.0	ENE 4	mgła	-8	0		
Varberg	49.4	Cisza	0	-	0		
Skagen							
Aalborg	49.6	S 2	0	-1	0		
Sudenduglu	52.2	NW 4	3	-6			
Hallo Boden							
Bergen							
Skudesnes							
Stornoway							
Aberdeen							
IM. Sevastopol	56.0	N 12	0				
Paris	55.3	Cisza	deszcz	6	ślad	6	4
Clermont	57.4	NE 4	3	8	6	12	7
SALZBERG	56.6	NW 2	4	8	2	9	8
LINZ	54.8	Cisza	deszcz	6	5	7	5
Ofen	50.2	WSW 4	-"-	12	3	9	4
Gross Grädl	50.8	WSW 10	-"-	10	5	10	5
Lemberg							
Hermannstadt	58.0	SE 6	deszcz	6	ślad	6	5
Arad							
Kronstadt	53.3	S 4	deszcz	7	1	8	2
Bukarest	56.2	S 2	4	4	1	4	1
Constantinopel	57.3	SW 10	4	6		8	5
Odessa	60.5	N 2	mgła	1	1	2	-1
Nikolajew	65.3	cisza	0				
Cherson	65.9	-"-	0				
Simferopol	64.2	SE 2	0				
Kertsch							
Theodosia							
Perekop	55.6	S 1	deszcz	15	20	20	14
Kiew							
Tarnopol							
Lemberg							
Krakau							
Hermannstadt							
Kronstadt							
Jassy	58.7	SE 6	0	6	3	11	5
Czernowitz	63.4	WSW 2	0	7	0		
Sigita							
Landskrona							
Stockholm							
Skudesnes	60.8	WNW 4	3	1.8			
Berlin	60.7	W 2	1				
Memel	61.1	Cisza	0				
Hamburg	15.6	WSW 8	mgła	-5	1	-4	-5
Emden							
Helgoland							
Cuxhaven							

Stacja	Data	Kierunek	Stan	1400	1600	1800	2100	2300	0200	0500	0800	1100	1400	1700	2000	Uwagi
Wisby																

Ogólny stan atmosfery w dniu 5. XI. 1921 r.
Niskie ciśnienie nad południową Szwecją, północną Skandynawią i północno-wschodnią Włochami; wyżowisko nad Hiszpanią oraz nad Rumunią. W Polsce podobnie i dzisiejsze. W północnej Skandynawii silne mrozy (Sodankylä -23°, Stensund -22°, Lappmarka -17°).

Wydawnictwo Państwowego Instytutu Meteorologicznego w Warszawie

wraz z danemi Głównej Wojskowej Stacji Meteorologicznej.

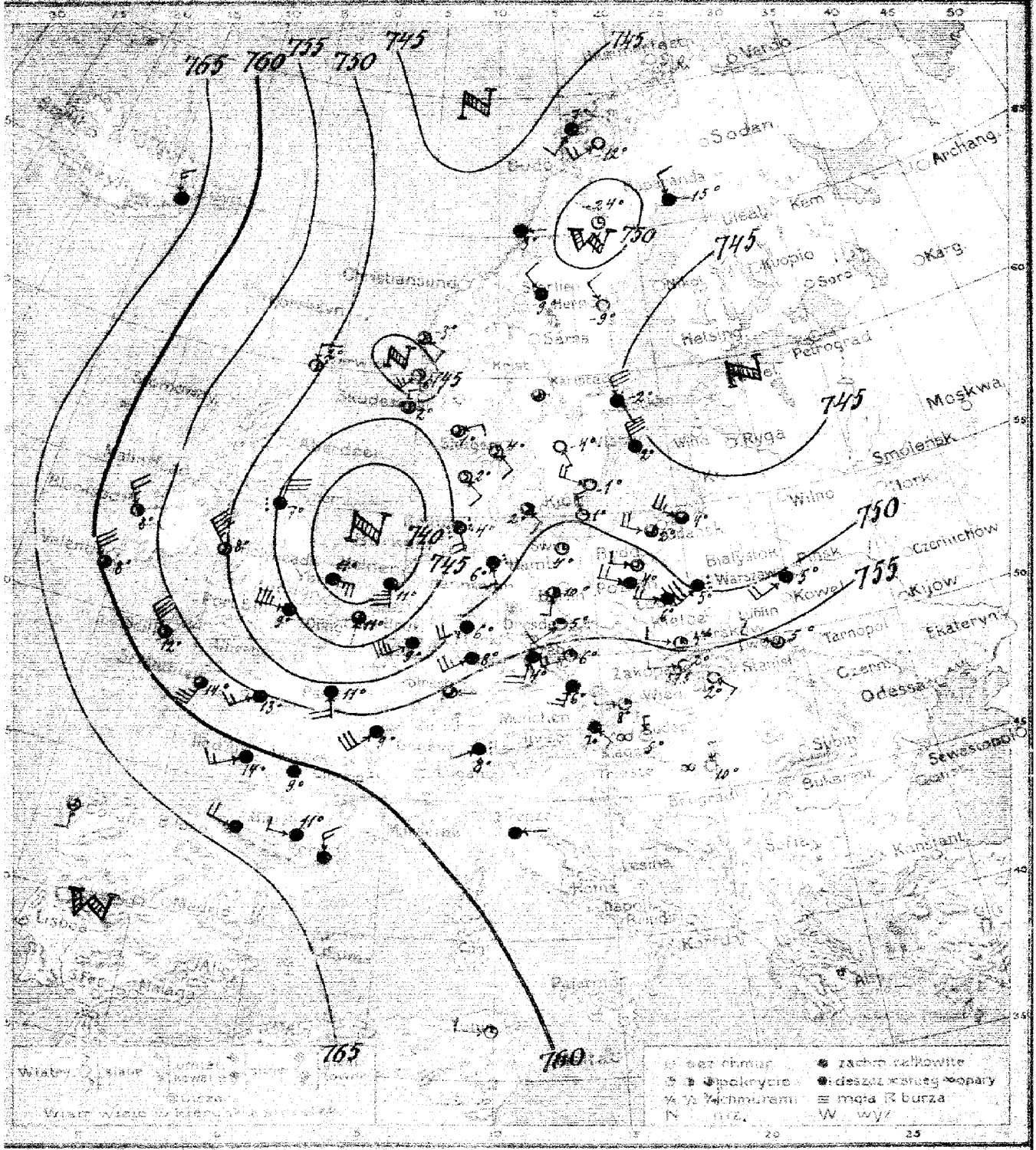

1 Warszawa Mapa pogody z dnia 6 XI [NIEDZIELA] 1921 r. z roku Rocznik II 310

Przewidywany przebieg pogody w ciągu doby następnej: POCHMURNO, OPADY, ZIMNIEJ, SILNE MIEJSCAMI GWAŁTOWNE WIATRY POŁUDNIOWO-ZACHODNIE I ZACHODNIE.—

Warszawa dnia 6 XI 1921 r. godz. 13 30 m

Spostrzeżenia meteorologiczne z dnia dzisiejszego rano

Stacja	Ciśnienie 700 mm	Wiatr m/S	Zachmurzenie	Temp. °C	Opady mm	Temp. Max	Temp. Min
	50.7	SW 8	4	5	3.2	6	4
	50.2	SE	4	0	5	9	4
	49.3	SW 2	deszcz	6	5	10	5
	52.3	W 6	4	6	2	10	4
	56.0	WNW 4	3	5	1	8	2
	57.5	WSW 2	0	2	0	11	2
	54.9	W 4	1	4	1	8	2
	55.6	W 2	3	6	5	10	5
	52.0	WNW 8	deszcz	4	2	11	4
	50.7	W 4	3	4	6	10	4
	49.0	W 8	3	3	3	9	3
	50.8	NNE 4	2	2	2	-	-
	50.9	NW 8	3	8	3	-	-
	60.4	NW 8	3	8	6	-	-
	57.0	NW 6	3	12	1	-	-
	44.8	NNE 2	deszcz	7	2	-	-
	38.4	S 4	-"-	11	9	-	-
	41.1	SSW 7	3	14	8	-	-
	57.6	SSW 4	3	14	1	14	12
	51.5	S 8	4	11	ślad	-	-
	58.4	SW 2	4	9	1	-	-
	61.8	WSW 6	4	14	0	-	-
	64.8	WNW 4	1	-	-	-	-
	55.9	SWE	deszcz	13	ślad	14	9
	55.6	E 1	3	-"-	-"-	14	9
	45.4	SSE 8	deszcz	4	6	-	
	48.2	SSW 4	deszcz	6	19	9	5
	50.6	Cisza	1	4	1	10	2
	52.1	SSW 2	2	10	3	11	3
	54.1	SW 6	1	5	ślad	12	4
	52.8	SSE 6	4	8	0	12	6
KÖNIGSBERG	46.2	WNW 10	3	4	8	-	
	49.7	SE 4	3	2	3	7	1
	47.3	SE 4	3	4	ślad	4	2
	45.8	SE 4	3	2	0	4	1
	44.9	SE 8	deszcz	3	4	8	1
	49.8	NNW 6	1	1	1	7	0

Stacja	Ciśnienie 700 mm	Wiatr m/S	Zachmurzenie	Temp. °C	Opady mm	Temp. Max	Temp. Min
Stockholm	44.7	NNW 2	4	-2	4	-	
Pernausand	48.1	NW 4	2	-9	-	-	
Haparanda	48.2	NNW 2	4	-15	0	-	-
Wisby	45.3	NNW 6	4	2	3	-	
Karlskrona	49.6	Cisza	3	-1	-	-	
Skagen	48.3	SE 2	0	-4	0	-	-
Aarhus	46.7	SSW 4	4	-7	2	-	
Kopenhaga	48.6	E 1	4	-3	0	-	
Hamburg	42.0	SW 10	2	-6	0	-	
UTSIRE	45.8	N 4	4	2	-	-	-
SEYDISFJORD	66.0	NNW 6	4	-	-	-	-
Kopenhaga	58.3	W 4	1	8	5	15	3
Aarhus	58.4	SW 2	deszcz	8	9	13	7
GRAZ	58.1	SE 2	4	7	0	12	6
Hamburg	56.1	WSW 6	1	6	1	13	4
Berlin	55.3	SSW 8	4	4	1	10	3
TOLOSA	57.8	SE 6	0	-	ślad	12	2
Hamburg	58.1	N 2	śnieg	5	0	13	4
Berlin	58.0	N 2	-"-	10	4	12	8
Poznań	57.0	E 1	4	-	-	-	-
Berlin	62.3	W 4	1	-	-	-	-
Poznań	-	W 8	3	-6	0	-2	-6

Stacja	Wiatr	Wiatr m/s	500	1000	1500	2000	2500	3000	3500	4000	4500	5000	Zachmurzenie	Opady mm	Uwagi
Warszawa	-	-	-	-	-	-	-	-	-	-	-	-	-	-	-

Ogólny stan atmosfery w dniu 6. XI 1921 r.
Niskie ciśnienie nad morzem Niemieckiem i Finlandją, wysokie nad Hiszpanją i Atlantykiem. W Polsce pochmurno, miejscami deszcz. —

Wydawnictwo Państwowego Instytutu Meteorologicznego w Warszawie

wraz z danemi Głównej Wojskowej Stacji Meteorologicznej.

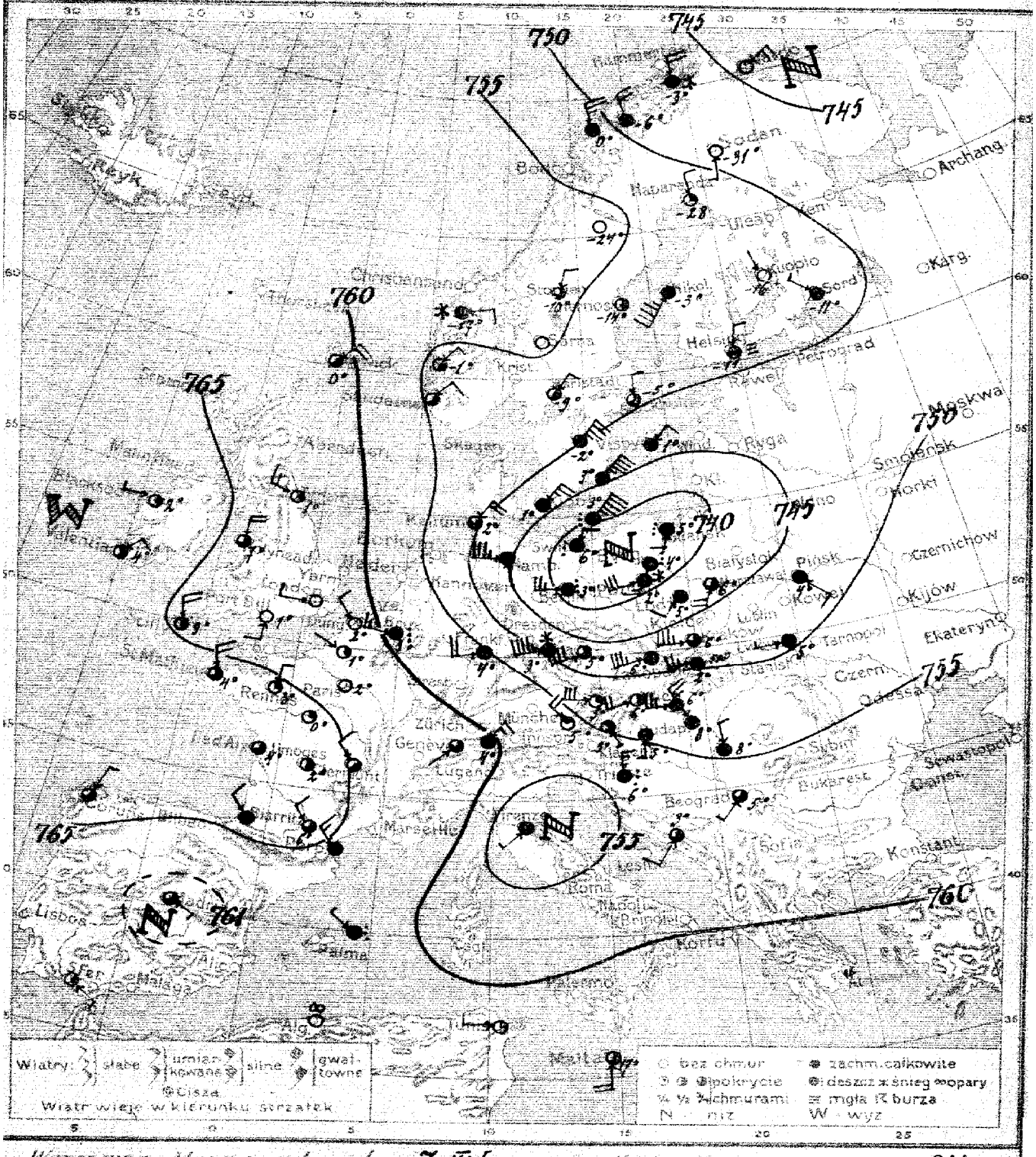

Warszawa. Mapa pogody z dnia 7. XI [PONIEDZIAŁEK] 1921 r. Rocznik II. № 311.

Prawdopodobny przebieg pogody w ciągu doby następnej POGODA ZMIENNA; SPADEK TEMPERATURY, PRZELOTNY OPAD ZE ŚNIEGIEM LUB KRUPAMI], WIATRY Z KIERUNKÓW ZACHODNICH, POTEM PÓŁNOCNYCH [MIEJSCAMI SILNE I PORYWISTE]. —

Wydano dnia 7. XI 1921 r. o godz. 12 h. 30 m.

Spostrzeżenia meteorologiczne z dnia dzisiejszego rano

	Stacja	Ciśnienie 700 mm.	Wiatr m/s.	Zachmurzenie	Temp. °C.	Opady mm.	Temp. Max.	Temp. Min.
Polska	Wilno							
	Pińsk	47.1	SE 4	4	4	5	7	0
	Budapiszt							
	Brześć n/B							
	Łuków							
	Warszawa	42.8	SSW 8	3	6	2	7	4
	Łódź	41.8	SW 4	4	5	2	7	4
	Lublin							
	Lwów	49.6	W 2	4	5	8	9	4
	Zakopane	30.0	WSW 10	4	2	3	10	2
	Kraków	47.0	W 14	3	6	4	10	5
	Tarnów	48.3	SW 6	4	6	4	11	5
	Poznań	39.0	WSW 12	śnieg	2	6	4	2
	Toruń							
	Dyngosze	38.2	SSW 6	deszcz	4	9	7	4
	Chojnice							
	Tczew							
	Hel							
	Rixhöft							
WM	Gdańsk	38.2	S 4	deszcz	5		5	2
Anglia	Lerwick	60.8	NE 8	2	0	3	.	.
	Stornoway	64.4	W 4	0	.	.	.	.
	Aberdeen							
	Hoofd Head	64.8	N 8	3	7	1	.	.
	Valentia	66.9	NE 4	3	4	słab.	.	.
	Scilly	64.9	NNW 8	2	9	— " —	.	.
	Yarmouth	62.6	WNW 6	1	-1	— " —	.	.
Hol.	Helder							
	Vlissingen							
Francja	Cris Nez							
	St Mathieu	65.9	NNW 8	3	4	2	15	4
	Paris	63.9	Cisza	0	2	6	13	2
	Lyon							
	Ile d'Aix	65.9	Cisza	3	4			
	Clermont							
	Biarritz	65.0	NW 4	4				
	Rennes	65.4	NNE 2	1	3	2	15	3
	Strasbourg							
Bel.	Bruxelles	59.9	WNW 6	deszcz	3	6		2
Niemcy	Keitum	50.5	NE 8	3	2	14	8	1
	Borkum							
	Hamburg							
	Swinemünde	38.6	NNE 8	deszcz	6	8	6	5
	Berlin	39.9	W 10	— " —	3	12	8	2
	Dresden							
	Breslau							
	Frankfurt n/M.	35.9	WSW 6	4	4	13	9	3
	München							
Szwajc.	Genève							
	Zurich							
	Lugano							
Dania	Kiöbenhavn	43.2	NE 12	4	6	3	3	0
	Skagen							
	Hanstholm							
	Blaavandshuk							
	Hammerhus	41.1	NE 12	deszcz	3	9	4	2

	Stacja	Ciśnienie 700 mm.	Wiatr m/s.	Zachmurzenie	Temp. °C.	Opady mm.	Temp. Max.	Temp. Min.
Szwecja	Stockholm	50.6	N 4	1	-5	0		
	Hernösand	53.4	Cisza	2	-14	0		
	Haparanda	51.2	N 4	1	-28	0		
	Visby	47.3	NE 4	4	1	0		
	Karlstad	52.7	NE 4	2	-9	0		
	Storlien							
	Jönköping	50.6	NE 4	4	-6	0		
Norwegja	Andenes	51.1	N 10	4	0	5		
	Bergen	48.7	N 8	śnieg	-3	1		
	Bergen	54.3	NE 4	2	-1	0		
	Skudenes	54.6	NE 4	2				
Finlandja	Jokkmokk	52.1	NNE 4	mgła	-11	słab.		
	Sordavala	54.9	NW 3	4	-11	0		
	Kuopio	51.9	NNW 1	0	-10	0		
	Wasa	51.6	SW 11		-3	0		
	Sudenskylä	49.4	SSW 2	0	-31	słab.		
Estonia	Tallin (Reval)							
	Dorpat							
	Pilsand							
Rosja	Petrograd							
	Moskwa							
Irlandz.	Valentia	57.9	SW 2	3	3	0	13	3
Anglia	Aberdeen	55.9	N 6	deszcz	6	11	13	6
Austrja	Wien	53.6	WSW 8	2	6	12	12	6
	Feldkirch	60.4	NE 6	4	4	3	11	3
	Innsbruck	53.8	W 12	1	5	6	10	5
	Graz	53.9	SE 6	2	6	słab.	9	6
Czechosłowacja	Praha	47.5	WSW 16	3	5	1	8	5
	Eger (Cheb)	48.8	WSW 18	śnieg	3	6	7	3
	C Trebova							
	Stare Data	52.4	W 10	4	6	7	11	6
	Roszyce							
	Prerow	48.6	WSW 14	4	6	5	10	3
Węgry	Budapest	52.3	NW 10	4	8	5	13	8
	Szombathely	54.9	S 2	4	5	3	9	6
	Szeged	54.8	N 2	4	8	2	14	4
Bośn.	Mostar	60.5	ENE 1	3				
	Gacinna	67.3	NNE 2	3				
	Dalmin							
Włochy	Genua							
	Firenze	52.2	SW 2	4				
	Ancona							
	Rzym							
	Napoli							
	Brindisi							
	Maddalena							
	Palermo							
Rumunja	Belgrad	56.9	SW 2	3	5	0	12	4
	Bucarest							
	Sofja							
	Konstantynopol							
	Athènes							
Grecja	Mitilini							
Algier	Tunis	62.1	W 2	1				
	Alger	61.8	Cisza	8				
Grenlandja	Godthaab (Dan.)	-	NW 8	1	-16	10	-4	-21
	Julianehaab (Duń.)							
	Sandö (Szwec.)							

Spostrzeżenia pilotowe.

Stacja	Godz.	Wiatr dośr.	500	1000	1500	2000	2500	3000	3500	4000	4500	5000	Granica górna chmur	Rodzaj chmur	Uwagi
Warszawa															

Ogólny stan atmosfery w dniu 7. XI. 1921 r.
Niskie ciśnienie nad Polską jako oddział obszaru niżowego z nad północnej części. Wyż barometryczny na zachodzie Europy (Anglja, Hiszpanja, morze Śród-ziemne). W Polsce pochmurno, opady, temperatura powyżej 0°. —

Wydawnictwo Państwowego Instytutu Meteorologicznego w Warszawie

wraz z danemi Głównej Wojskowej Stacji Meteorologicznej.

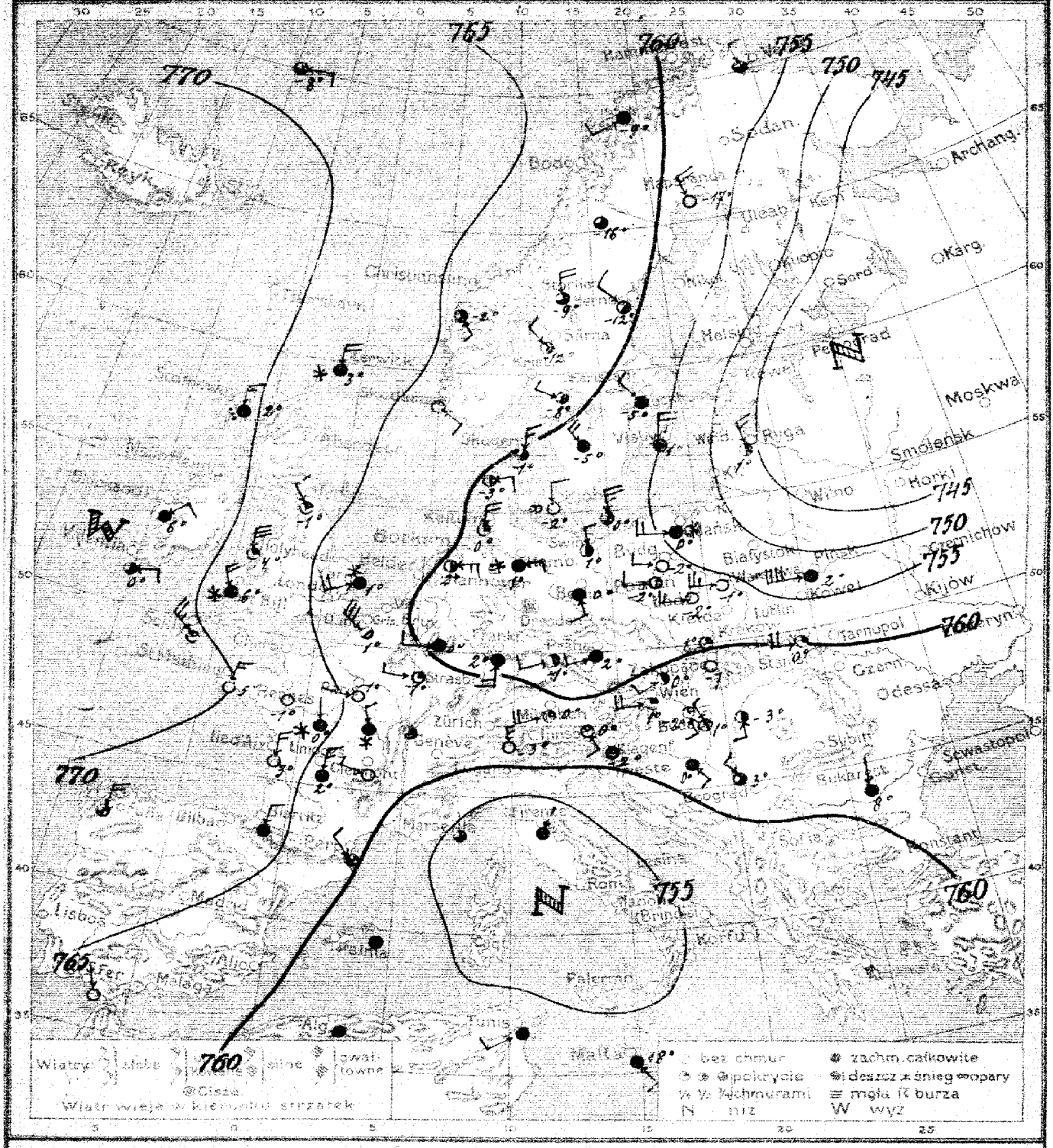

Warszawa. Mapa pogody z dnia 8. XI. [WTOREK] 1921 r. 7 rano. Rocznik II. № 312.

Przewidywany przebieg pogody w ciągu doby następnej ZACHMURZENIE ZMIENNE, MIEJSCAMI PRZELOTNE OPADY, TEMPERATURA W POBLIŻU 0° [RANKIEM PRZYMROZKI], WIATRY Z KIERUNKÓW PÓŁNOCNO-ZACHODNICH I PÓŁNOCNYCH.—

Wydano dnia 8. XI. 1921 r. o godz. 12h. 30m

Spostrzeżenia meteorologiczne z dnia dzisiejszego rano

	Stacja	Ciśnienie 700 mm.	Wiatr rm/s	Zachmurzenie	Temp °C.	Opady mm.	Temp. Max.	Temp. Min.
Polska	Wilno							
	Prisk	51.9	W 15	4	2	4	7	0
	Białystok							
	Brześć n/B							
	Łuków	57.2	SW 4	0	-1	Ślad	7	-2
	Warszawa	56.2	W 10	0	-1	2	6	-1
	Łódź	58.1	W 6	0	-2	3	6	2
	Lublin							
	Lwów	60.1	W 8	1	0	0	8	0
	Zakopane	61.1	Cisza	0	-7	2	7	-8
	Kraków	60.1	-"-	1	-1	2	8	-2
	Tarnów	60.4	W 2	1	0	2	9	-1
	Poznań	58.1	W 4	4	-2	1	7	-2
	Toruń	58.4	SW 4	6	-2	3	6	-2
	Bydgoszcz	56.5	W 4	0	-2	1	7	-2
	Chełmno							
	Tczew							
	Hel							
	Puck							
Bałtyk	Gdańsk	54.9	WSW 2	trucz	0	2.5	6	-1
Anglia	Lezmack	56.3	NNW 4	-"-	3			
	Stornoway	71.0	N 6	deszcz	8	1		
	Aberdeen							
	Aoul Head	59.2	N 12	1	4	3		
	Valentia	72.8	ENE 4	3	0	0		
	Scilly							
	Lyn Mouth	66.1	NW 4	-1	-2	0		
Hol.	Helder							
	Vlissingen							
Francja	Cap Nez	63.0	NW 10	2	1	0	6	0
	St Mathieu	70.2	NNE 6	0	5	1	12	4
	Paryż	64.0	WSW 1	0	-1	3	10	-1
	Dijon	61.9	Cisza	3	-5	0	13	-5
	Nancy	67.3	NNE 6	0	3	-	13	6
	Clermont							
	Biarritz	66.2	NNE 2	4	-	-	-	-
	Rodez	68.7	Cisza	0	-1	6	10	-1
	Nevers							
Niem.	Besançon							
Niemcy	Kilonia	59.5	NNE 2	1	0	0	3	-1
	Burkum	57.9	E 6	2	2	4	8	1
	Hamburg	58.0	ENE 2	chmurz	1	1	4	0
	Swinemünde	57.8	N 4	2	1	0	6	-3
	Berlin	58.5	SSE 4	4	0	7	7	-1
	Dresden							
	Breslau							
	Frankfurt M	52.6	SE 4	4	2	Ślad	7	1
	München	61.0	WSW 8	1	0	0	5	-1
Szwajc.	Genève							
	Zurich							
	Lugano							
Dania	Kjöbenhavn	59.1	N 2	chmurz	-2	0	2	-4
	Skagen	52.8	NNE 3	3	-5	0	1	-2
	Stockholm	59.4	ENE 4	3	-3	-	2	-3
	Blaavandshuk	60.4	ENE 4	1	-6	2	2	-7
	Hammerhus	56.9	NE 6	3	0	2	3	-2

	Stacja	Ciśnienie 700 mm.	Wiatr m/s	Zachmurzenie	Temp °C.	Opady mm.	Temp. Max.	Temp. Min.
Szwecja	Stockholm	56.1	NW 2	4	-5	0.2		
	Hernösand	60.6	NW 2	2	-12	0		
	Haparanda	59.6	NNW 8	0	-17	0		
	Wisby	55.0	N 8	4	1	Ślad		
	Karlstad	60.9	WNW 4	2	-8	0		
	Skerries							
	Linköping	59.2	NW 8	4	-5	0.4		
Norwegia	Andenes							
	Tromsö	57.2	NNW 2	3	-2	1		
	Bergen	52.9	NE 4	3	-3	3		
	Skudesnes	62.9	SE 2	0	-4	0		
Finlandja	Helsinki							
	Sostavala							
	Kuopio							
	Wasa							
	Sudankylä							
Estonia	Talla (Reval)							
	Dorpat							
	Filsand							
Rosja	Petrograd							
	Moskau							
	Jarensk	62.6	E 4	3	-8	Ślad		
	Lyssa	55.1	NNW 2	2	1	-	-	-
Austria	Wien	61.0	WSW 8	1	1	Ślad	8	-1
	Feldkirch	62.6	N 4	0	-3	0	8	-3
	Innsbruck	62.2	E 2	3	-1	0	11	-1
	Klagenfurt	60.4	Cisza	4	-2	0	10	2
Czechosłowacja	Praha	59.0	WSW 4	4	2	Ślad	5	-
	Eger (Cheb)	59.3	WSW 4	2	-1	3	3	0
	Ostrawa	61.7	NW 2	0	3	2	7	-3
	Stará Ďala	61.4	SE 4	1	-2	0	10	-3
	Rozsyce							
	Preszów	60.6	SW 2	2	0	1	7	0
Węgry	Budapest	60.4	NW 2	2	1	Ślad	10	1
	Szombathely	61.7	NW 2	1	-2	0	11	-3
	Szeged	61.2	NW 2	1	3	-	11	3
Hiszp.	Santander	63.6	NNW 1	0	-	-	-	-
	Corunna	69.6	NNE 6	3	-	-	-	-
	Palma							
Włochy	Genua							
	Florencja	53.5	NE 2	4	-	-	-	-
	Ancona							
	Rzym							
	Neapol							
	Brindisi							
	Huddaforn							
	Palermo							
Bałkany	Belgrad							
	Bucuresti	60.4	N 1	4	8	4	-	-
	Sofia							
	Konstantynopol							
	Athenes							
Afryka	Malta	55.2	SE 2	4	18	-	-	-
	Tunis	55.8	SW 2	4	-	-	-	-
	Alger	56.1	Cisza	4	-	-	-	-
Wyżej 2000 m.	Sonnblick (3106)	10.6	SW 2	3	-17	3	-10	-17
	Jungfrau (3961)							
	Säntis (2500)							

Spostrzeżenia pilotowe

Stacja	Godz.	Wiatr dane	500	1000	1500	2000	2500	3000	3500	4000	4500	5000	Zachmurzenie dane Zmian	Kierunek Zmian	Uwagi
Warszawa	7 h.	W 2	W 12.5	WNW 12	NNE 12	WNW 12	NW 12.5	W 12.5							

Ogólny stan atmosfery w dniu 8. XI. 1921 r.
Wysokie ciśnienie na zachodzie Anglji, niskie nad Finlandją, Estonją i Włochami. W Polsce nastąpił dość pogodnie, mroźne przymrozki, wiatry zachodnie.

Wydawnictwo Państwowego Instytutu Meteorologicznego w Warszawie
wraz z danemi Głównej Wojskowej Stacji Meteorologicznej.

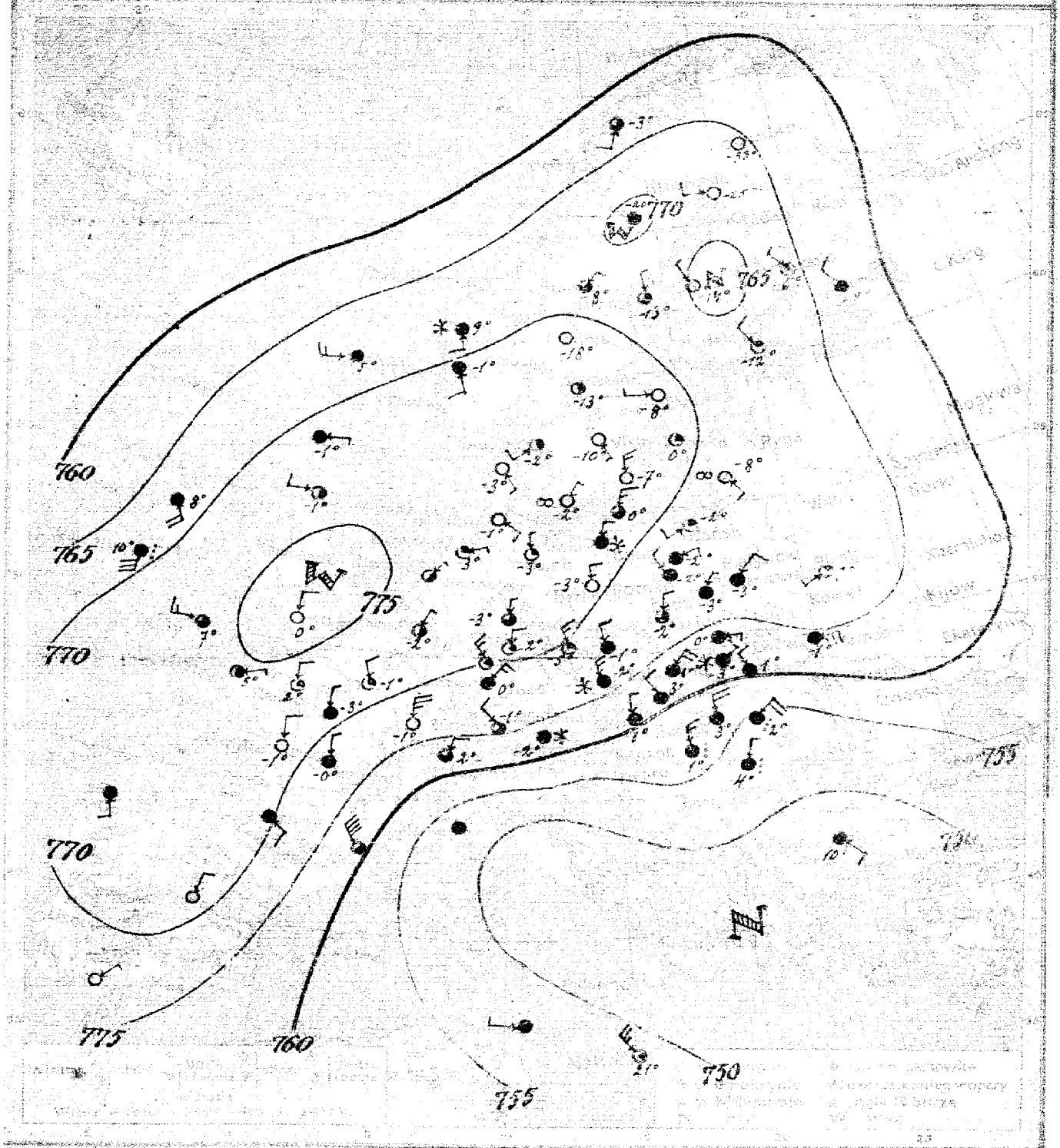

Warszawa. Mapa pogody z dnia 9. XI [środa] 1941 r. Nr 313

Przewidywany przebieg pogody w ciągu doby następnej: Dość pogodnie, miejscami drobny śnieg lub górna mgła. Dalszy spadek temperatury, słabe wiatry północno-wschodnie. –

Wydawca dnia 9. XI 1941 r. 13h 30m

Spostrzeżenia meteorologiczne z dnia dzisiejszego rano

	Stacja	Ciśnienie 700 mm.	Wiatr m/s	Zachmurzenie	Temp. °C.	Opady m.m.	Temp. Max	Temp. Min
Polska	Wilno							
	Prusk	68.7	SW2	1	-3	0	4	-4
	Białystok							
	Brześć n/B							
	Łuków	66.0	NE2	1	-3	0	-2	-4
	Warszawa	67.2	NE4	4	-3	0	2	-3
	Łódź	67.2	NE2	4	-3	0	2	-3
	Lublin							
	Lwów	64.5	ENE8	śnieg	-1	2	4	-1
	Tarnopol	61.6	NE4	śnieg	-3	3	4	-3
	Kraków	63.7	E4	4	-2	1	3	-1
	Tarnów	62.5	ENE6	śnieg	-1	1	6	-1
	Poznań	68.4	NW4	4	-2	ślad	3	-3
	Toruń							
	Bydgoszcz	68.6	ENE2	4	-2	0	3	-4
	Chojnice							
	Toruń							
	Hel							
	Bark							
Bał.	Gdańsk	69.6	SW4	4	-2	2	1	-3
Anglja	Lerwick	67.8	WSW6	4	5	0		
	Stornoway							
	Aberdeen	71.5	ENE2	4	-1	0		
	Fyle Head							
	Valentia	75.6	NW2	4				
	Scilly	68.7	SSW2	deszcz	10			
	Plymouth	74.3	W6	3	7	0		
Bał.	Helder	74.0	W4	2	-1	3		
	Ussingen	74.1	NE2	2				
Francja	Cris Nez							
	St. Mathieu							
	Paris	74.6	ENE2	2	5	4	11	4
	Dijon	72.6	NNW4	1	-1	1	4	-1
	Ile d'Aix	67.6	N10	0	0	1	1	-1
	Clermont	71.7	N4	0	-1	4		
	Biarritz							
	Toulouse	70.3	SE4	4				
	Strasburg	73.9	N4	1	2	6	6	2
Bel.	Bruxelles	69.6	NE6	4	0	0	7	1
Niemcy	Keitum							
	Buchum	74.0	ESE2	0	-1	0	1	-3
	Hamburg	74.9	ENE2	1	3	0	6	1
	Swinemünde	71.8	N4	1	-3	0	2	-3
	Berlin	70.5	NE2	śnieg	1	-3	3	-2
	Dresden	70.7	N4	0	-3	0	2	-5
	Breslau							
	Frankfurt n/M	67.2	NNS4	3	-2	5	3	-2
	München	71.2	NNE4	1	-2	ślad	5	-2
	Aachen	68.5	ESE2	śnieg	-3	0		
Szwajc.	Genève	62.7	NNE12	3	2	0		
	Zürich	67.7	NW2	3	-1	1		
	Lugano							
	Basel	64.6	NE6	4	-2	2		
Dania	Kopenhaga	72.7	NE2	śnieg	-2	0	0	-3
	Skagen	74.2	SW2	2	-2	0	0	-4
	Haustholm	71.4	SE2	0	-3	0	1	-3
	Blaavandshuk	73.4	ESE2	0	5	0	1	-6
	Hammerhuus	70.6	NNE6	3	0	0	0	-2

	Stacja	Ciśnienie 700 mm.	Wiatr m/s	Zachmurzenie	Temp. °C	Opady m.m.	Temp. Max	Temp. Min
Szwecja	Stockholm	70.6	W2	0	-8	0		
	Hernosand	68.0	N2	3	-13	0		
	Haparanda	66.1	W4	0	-25	0		
	Visby	70.8	Cisza	1	0	2		
	Karlstad	72.0	— " —	2	-13	0		
	Storlien							
	Jonköping	73.2	SE2	0	-10	0		
Norwegja	Andenes							
	Trondhjem	62.2	SSW4	3	-3			
	Bergen	70.7	SSE4	4	-1	0		
	Skudesnes							
Finlandja Rossja	Helsinki	67.7	NW4	1	-12	0		
	Sortavala	62.8	NW4	4	-8	Ślad		
	Kuopio	65.7	NW2	1	-16	0		
	Wasa	64.7	NW2	0	-14			
	Sodankylä	65.0	Cisza	0	-33	0		
Estonja Inflanty	Pilkn (Revel)							
	Dorpat							
	Filsand							
Rossja	Petrograd							
	Moskwa							
Austrja	Wien	62.1	NW4	4	3	0	6	3
	Feldkirch	64.6	NE2	śnieg	-1	2	3	-1
	Innsbruck	63.5	Cisza	— " —	-2	3	4	-2
	Bregenz	60.4	N2	4	1	4	2	0
Czechosłowacja	Praha	67.8	NNW4	4	-1	ślad	4	-2
	Eger (Cheb)	63.3	NNW6	1	-5	1	1	-5
	Wiedeń	60.4	NW4	4	1	0	5	0
	Stará Dala							
	Kosice							
	Preszów	63.2	NE8	4	1	6	4	0
Węgry	Budapest	56.7	N8	4	3	ślad	7	3
	Debreczyn	54.3	NE8	deszcz	2	5	6	1
	Szeged	54.6	NNE2	— " —	4	8	7	3
Hiszp.	Madrid	71.1	NNE2	0				
	Coruna	73.0	SSE2	4				
	Palma							
Włochy	Genua							
	Firence							
	Ancona							
	Roma							
	Neapol							
	Brindisi							
	Maddalena							
	Palermo							
Bałkany	Beograd							
	Bucuresti							
	Sofia	48.0	SE4	4	10	5	11	9
	Konstantynopol							
	Athènes							
	Malta	51.1	NW10	1	12			
Afryka północna	Tunis	53.8	W2	4				
	Algier							
Stacje górskie	Sonnblick (3083)	-	N12	śnieg	-20	0	-15	-21
	Jungfraujoch (3964)	28.4	NNE4	— " —	-19			
	Säntis (2500)							

Spostrzeżenia jutrzejsze.

Stacja	0 godz.	Wiatr dolny	500	1000	1500	2000	2500	3000	3500	4000	4500	5000	Granica dolna chmur	Granica górna chmur	Uwagi
Warszawa	745	NE3	NE6.5	ENE8	ENE8	ENE5	ENE5	ENE6	ESE4	ENE7	SSW3	WSW			

Ogólny stan atmosfery w dniu 9. XI. 1921 r.

Wysokie ciśnienie nad północną i zachodnią Europą, niż barometryczny nad morzem Śródziemnem. W Polsce mogą być pochmurno, wiatry północne.

Wydawnictwo Państwowego Instytutu Meteorologicznego w Warszawie

wraz z danemi Głównej Wojskowej Stacji Meteorologicznej.

Warszawa. Mapa pogody z dnia 10. XI [CZWARTEK] *1921 r. 7 rano. Rocznik II. №* 314.

Przewidywany przebieg pogody w ciągu doby następnej PRZEWAŻNIE DOŚĆ POGODNIE; NA POŁUDNIU POLSKI CHMURNIEJ; MIEJSCAMI OPAD ŚNIEŻNY. TEMPERATURA PONIŻEJ 0°, WIATRY Z KIERUNKÓW WSCHODNICH [NE DO E]. –

Wydano dnia 10. XI. 1921 *godz.* 12^h.

Spostrzeżenia meteorologiczne z dnia dzisiejszego rana

	Stacja	Ciśnienie 700 mm.	Wiatr m/s.	Zachm. w dz.	Temp. °C.	Opady mm.	Temp. Max.	Temp. Min.
Polska	Wilno							
	Pińsk	74.3	N1	0	-6	0	0	-5
	Białystok							
	Brześć n/B							
	Łuków							
	Warszawa	76.1	NE6	2	-5	0	1	-6
	Łódź	76.5	NE6	1	-6	0	0	-6
	Lublin							
	Lwów	72.4	NE6	4	-2	4	1	-5
	Zakopane	71.4	E4	mieg	-7	-	1	-7
	Kraków	73.2	NE3	3	-4	3	2	-5
	Tarnów	72.9	E3	3	-5	3	1	-5
	Poznań	78.1	NE4	1	-5	słab.	2	-5
	Toruń							
	Bydgoszcz	78.3	NE1	1	-6	0	2	-7
	Chojnice							
	Tczew							
	Hel							
	Puck							
Wolne Miasto	Gdańsk	78.9	Cirro	2	-3	słab.	0	-6
Anglia	Lerwick	67.6	SW6	dezor.	7	4		
	Stornoway	66.0	SSW5	4	11	7	-	
	Aberdeen	76.1	SSW1	0	9	słab.	-	
	Holy Head							
	Valentia	77.4	SSE6	0	.	.		
	Scilly	72.0	SE1/2	2	9	0	-	
	Tynemouth	74.0	WSW4	0	1	0		
Hol.	Helder	78.9	S2	1	-5	-0		
	Vlissingen							
Francja	Cris Nez	77.8	SSE2	0	-5	0	5	
	St Mathieu	74.6	SSE8	1	4	0	.	
	Pears	75.2	N2	0	-5	0	4	-5
	Dijon	69.9	N10	1	-4	0	3	-4
	Ile d'Aix	72.6	NNE4	3	-3	0	8	-4
	Clermont							
	Biarritz	71.2	2	2	-3	5	10	
	Rennes	75.5	NNE2	1	-3	0	9	-3
	Strasbourg	72.5	SE0	7	-1	4	5	-2
Bel.	Bruxelles	77.4	ENE2	2	-4	0	-	-5
Niemcy	Keitum	78.8	SW2	1	1	0	4	-2
	Borkum	79.5	SW2	1	-1	0	5	-2
	Hamburg	78.7	NE2	0	-2	0	1	-3
	Swinemünde	78.8	Cirro	2	0	0	3	-3
	Berlin	78.2	NE6	4	-1	0	2	-2
	Dresden							
	Breslau	76.5	NE4	3	-4	0	0	-4
	Frankfurt n/M	75.4	Cirro	1	-2	0	2	-1
	München							
Szwajc.	Genève	69.2	NNE16	4	0	0	.	
	Zürich	68.5	E4	4	-2	0		
	Lugano	59.1	NNE1	0	1	0	-	
Dania	Kjöbenhavn	78.8	WSW2	mgła	1	0	1	-4
	Skagen	76.0	SW4	3	1	0	3	-2
	Hanstholm	74.8	SSW4	dezor.	3	7	3	-3
	Blaavandshuk							
	Hammershus	78.5	Cirro	1	0	0	1	-2

	Stacja	Ciśnienie 700 mm.	Wiatr m/s.	Zachm. w dz.	Temp. °C.	Opady w m.	Temp. Max.	Temp. Min.
Szwecja	Stockholm	76.2	Cirro	mgła	-8	0		
	Hernosand	72.2	S2	3	-6	0	.	
	Haparanda	67.8	SSW2	3	-9	0	.	
	Wisby	78.9	SW4	4	-1	0.1	.	
	Karlstad	76.3	WSW2	mgła	-5	0	.	
	Storlien							
	Jonköping	77.2	SSE2	4	0	0.2	.	.
Norwegia	Andenes	58.3	W10	dezor.	3	2	.	.
	Bremanger	62.0	[illegible]					
	Bergen	70.4	SSE6	-u-	5	1	.	.
	Mudesnes							
Finlandja	Helsinki	76.3	S6	4	-11	0	.	.
	Sortavata	76.9	Cirro	0	-18	0	.	.
	Kuopio	75.3	S1	2	-10	0	.	.
	Wasa	72.0	SSE4	0	-9	0	.	.
	Sodankylä	69.8	ESE2	4	-31	0		
Estonja	Tallin (Reval)							
	Dorpat							
	Pitsand							
Rosja	Petrograd							
	Moskwa							
	Jan Mayen	50.3	NE2	mieg	-3	-		
Austrja	Wien	67.6	N10	4	0	0	3	0
	Feldkirch	69.2	SW2	1	-4	2	0	-5
	Innsbruck	69.7	Cirro	4	-3	słab.	2	-3
	Gratz	63.9	NW4	4	1	9	4	1
Czechosłowacja	Praha	74.9	NNE4	3	-4	słab.	0	-4
	Eger (Cheb)	75.4	N8	2	-5	0	-1	-6
	Cl. Pleva							
	Stare Data	62.9	N8	4	1	słab.	6	0
	Roszper							
	Preszin	69.7	NE12	1	-2	słab.	2	-2
Węgry	Budapest	65.4	NE8	4	4	3	5	-3
	Kombathely	63.6	NE10	4	0	-	3	0
	Szeged	65.6	N2	dezor.	1	10	4	-1
Hiszp.	Madrid	68.2	WSW1	3				
	Corunna	63.3	SE8	4	-	-	-	-
	S. Fernando	65.6	SW2	0	-	-	-	-
Włochy	Genua							
	Pirenza							
	Ancona							
	Roma							
	Napoli							
	Brindisi							
	Maddalena							
	Palermo							
Bałkany	Beograd	54.8	WSW4	mgła	2	7	4	1
	Bucuresti							
	Sofia	52.2	SE2	dezor.	-	32	17	5
	Konstantynopol							
	Athenus							
Afryka	Malta							
	Tunis	33.5	W10	4	-	-	-	-
	Niger	62.5	N4	4	.	.	.	.
Stacje górskie	Sonnblick (3105)	.	E14	śnieg	-22	15	-19	-2
	Zugspitze (2964)							
	Santis (2500)	57.3	ENE4	mgła	-18	5	.	.

Spostrzeżenia pilotowe.

Stacja	Godz.	Wiatr Ciśnienie	500	1000	1500	2000	2500	3000	3500	4000	4500	5000	Zawartość chmur	Rodzaj chmur	Uwagi
Warszawa	7³⁰	E NE	NE1	NE5	NE16	S NE15		NE12	NNE15	N15	WSW25	-	4500	-	-

Ogólny stan atmosfery w dniu 10. XI. 1921 r.
Wysokie ciśnienie ogarnia środek Europy z rozwarami północnem i południowem. Niż barometryczny na północy Anglji, drugi nad Adrjatykiem. —

Wydawnictwo Państwowego Instytutu Meteorologicznego w Warszawie

wraz z danemi Głównej Wojskowej Stacji Meteorologicznej.

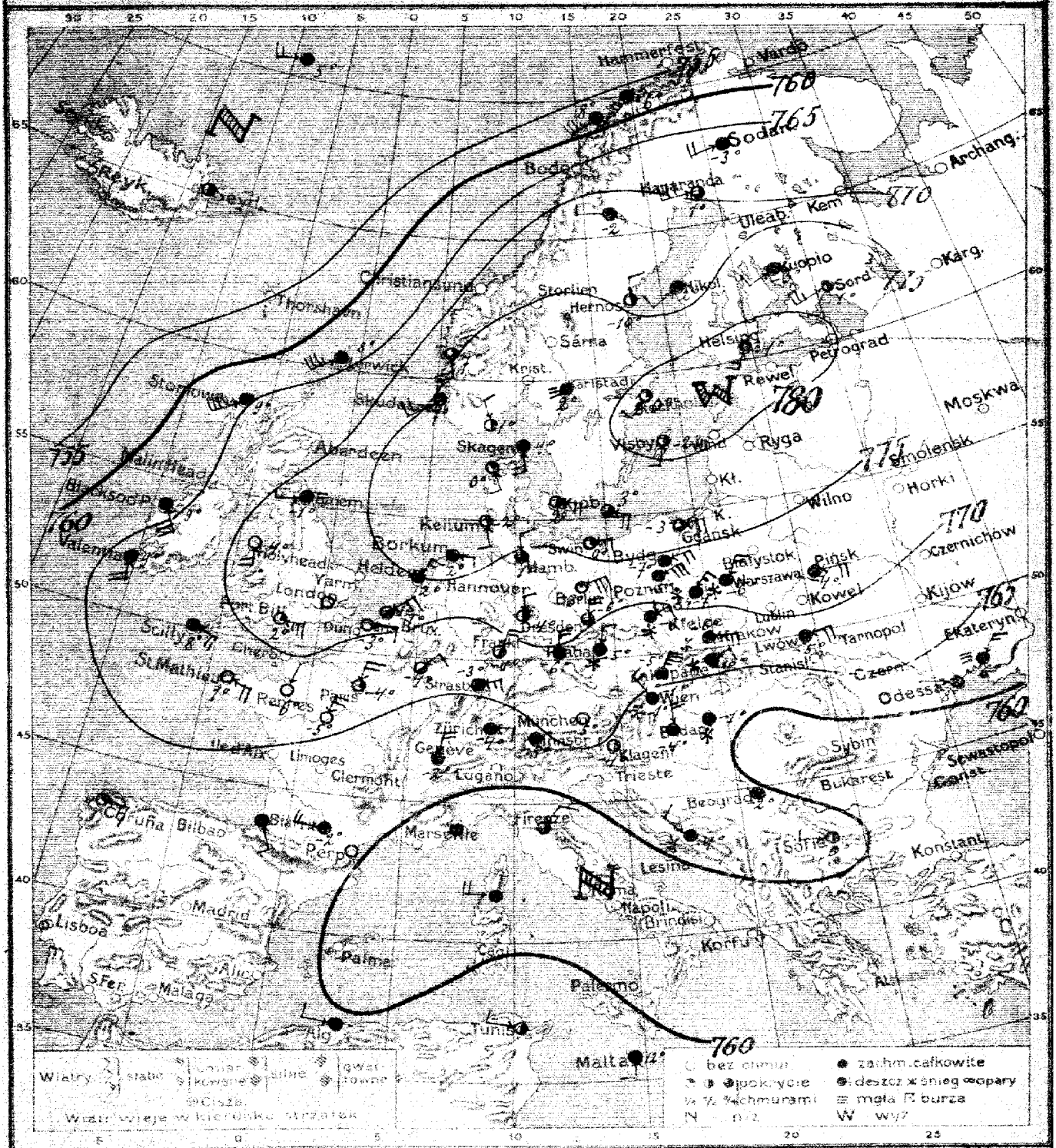

Warszawa. Mapa pogody z dnia 11. XI. [PIĄTEK] 1921 r. z rana. Rocznik II. № 315

Przewidywany przebieg pogody w ciągu doby następnej PRZEWAŻNIE POCHMURNO, MIEJSCAMI OPADY ŚNIEŻNE, MRÓZ, UMIARKOWANE WIATRY PÓŁNOCNO-WSCHODNIE I WSCHODNIE.

Wydano dnia 11. XI. 1921 r. o godz. 12 h. 30 m.

Spostrzeżenia meteorologiczne z dnia dzisiejszego rano

	Stacja	Ciśnienie 700 mm.	Wiatr m/s	Zachm.	Temp. °C	Opady m/m.	Temp. Max.	Temp. Min.
Polska	Wilno							
	Pińsk	72.7	E 8	4	-4	0	-2	-6
	Białystok							
	Brześć n/B							
	Łuków	70.7	N 12	4	-6	0	-1	-7
	Warszawa	71.1	NE 6	śnieg	-6	ślad	-1	-7
	Łódź	70.9	NE 6	-"-	-7	1	-1	-7
	Lublin							
	Łuków	68.8	ENE 6	4	-5	2	-4	-6
	Zakopane	67.3	NE 2	śnieg	-10	11	-4	-10
	Kraków	67.4	E 12	-"-	-6	3	1	-7
	Tarnów	67.2	E 12	4	-5	3	-3	-6
	Poznań	73.0	NE 10	4	-5	0	1	-6
	Toruń							
	Bydgoszcz	74.5	ENE 6	3	-7	0	1	-8
	Chojnice							
	Jarocin							
	Hel							
	Rozewie	76.4	ENE 10	1	1	5	2	-5
Gdańsk	Gdańsk	77.4	ENE 10	3	-3	0	1	-6
Anglia	Lerwick	62.0	SW 14	4	8	0		
	Stornoway	64.8	SSW 16	4	9	6		
	Aberdeen	72.4	Czysto	2				
	Holy Head	72.3	SSE 8	0	4	0		
	Valentia	65.4	SSE 8	4	9	4		
	Scilly	67.8	ESE 8	4	8	0		
	Pymouth	74.5	WSW 4	mgła	-1	0		
Holandia	Helder	74.9	NE 6	4	2	0		
	Vlissingen	72.4	NE 6	2	-1	0		
Francja	Cap Gris Nez	71.3	E 4	0	-3	0	2	-4
	St. Mathieu	67.9	E 8	0	1	0	10	0
	Paris	66.6	NNE 6	1	-4	0	4	-5
	Toulouse	62.7	W 6	4	-2	0	5	-2
	Ile d'Aix							
	Clermont	66.3	NE 4	2	-4	0	3	-4
	Biarritz	63.3	SE 4	4				
	Perpignan	67.7	NNE 2	0	-6	0	6	-6
	Strasbourg	65.7	ENE 6	4	-3	0	3	-2
Bel.	Bruxelles							
Niemcy	Wilhelmshaven	76.6	SSE 2	2	-2	0	3	-3
	Borkum	75.5	E 2	4	2	0	3	-2
	Hamburg	74.3	N 2	3	4	Ślad	2	-2
	Swinemünde	75.7	ENE 8	1	0	0	5	-2
	Berlin	72.7	ENE 10	1	-3	0	3	-4
	Dresden	70.2	NNE 8	3	-6	0	-1	-7
	Breslau	69.4	NE 6	śnieg	-6	1	0	-6
	Frankfurt n/M	68.8	NNE 8	2	-4	0	3	-4
	München							
Szwajc.	Genewa	61.2	NNE 8	4	-2	0		
	Zürich	63.6	E 4	4	-4	0		
	Lugano	61.7	VE 6	4	-4	0		
Dania	Kjöbenhavn	78.2	E 6	2	2	0	3	0
	Skagen	78.7	SSE 6	4	4	0	6	3
	Marstrand	76.7	SE 4	1	0	0	5	0
	Blaavandshuk	76.6	Czysto	4	0	1	7	-1
	Hanstholmas	77.1	ESE 8	3	3	0	3	-1

	Stacja	Ciśnienie 700 mm.	Wiatr m/s	Zachm.	Temp. °C	Opady m/m.	Temp. Max.	Temp. Min.
Szwecja	Stockholm	80.2	SSW 2	1	0	0		
	Hernösand	75.0	N 4	2	-10	0		
	Haparanda	69.3	WSW 12	3	1	6		
	Visby	81.2	SZ	2	-2	0		
	Karlstad	79.3	Czysto	mgła	2	1		
	Storlien							
	Jonkoping							
Norwegia	Andenes	56.6	SW 14	deszcz	8	4		
	Bergen	55.3	SSW 14	4				
	Tromsö	55.3	SSW 14	deszcz	6	4	-	-
	Alesund	75.2	SW 8	4	7	0		
Finlandia	Helsinki	81.4	SSW 6	deszcz	1	0		
	Samaranda	79.3	SW 10	4	-1	0		
	Nagpo	76.9	SW 2	4	-3	0		
	Wasa	74.3	SW 4	4	2	0		
	Sodankylä	66.1	SW 8	4	-3	0		
Estonia	Tallin (Reval)							
	Dorpat							
	Pilsand							
Rosja	Petrograd							
	Moskwa							
	Nikołajów	62.6	NE 6	mgła	6	0	5	0
	Odessa	62.0	W 1	4	8	0	6	0
	Jan Mayen	52.0	WSW 6	4	-5	0		
Austryja	Wien	64.7	NW 6	śnieg	-1	0	0	-3
	Admira	65.3	Czysto	2	-4	0	0	-2
	Innsbruck	64.6	-"-	4	-5	0	-1	-3
	Klagenfurt	63.6	-"-	2	-4	0	2	-3
Czechosłowacja	Praha	68.0	NNE 4	śnieg	-3	ślad	0	-6
	Eger (Cheb)	67.5	N 8	4	-6	0	-2	-7
	C. Trebova							
	Stara Bala	63.2	NW 4	śnieg	-3	2.3	3	-3
Węgry	Kosice							
	Budapest	65.3	NE 14	4	-5	ślad	-1	-5
	Szombathely	60.7	N 4	śnieg	-1	16	4	-1
	Szeged	62.4	N 8	4	-4	ślad	1	4
Hiszp.	Madrid							
	Coruna	66.7	ENE 6	1				
	Palma							
Włochy	Genewa							
	Firenze	57.1	NE 4	3				
	Rzym	58.7	W 8	4				
	Neapol							
	Brindisi							
	Maddalena							
	Sardynia	33.0	Czysto	3				
Bałkany	Belgrad	60.1	-"-	4	-2	19	1	-
	Bucuresti							
	Sofia	60.5	WSW 2	1	0	ślad	11	
	Lemberg (Lwów)							
	Sarajewo	62.2	NW 2	śnieg	-4	12	1	-
	Malta	61.6	S 4	4	12			
Wyspy Brytyjskie	Tunis	62.2	W 2	4				
	Malta	60.2	W 2	4				
Grupa Azorska	Ponta Delgada (1068)		E 4	2	-11	4	-18	
	Angra (1049)							
	Horta (1500)	53.2	ENE 7	2	-11	0		

Spostrzeżenia pilotowe

Stacja	Godz.	Wiatr dolny	500	1000	1500	2000	2500	3000	3500	4000	4500	5000	Granica dolnej chmury	Rodzaj chmury	Uwagi
Warszawa															

Ogólny stan atmosfery w dniu 11. XI. 1921 r.

Wysokie ciśnienie nad całą prawie Europą z środkiem nad Bałtykiem utrzymuje się w dalszym ciągu. Niżbie nad Islandją oraz nad Włochami. W Polsce pogoda ulegnie pochmurno, opady śniżne, temperatura od -4° do -7°, wiatry kolowe

Wydawnictwo Państwowego Instytutu Meteorologicznego w Warszawie

wraz z danemi Głównej Wojskowej Stacji Meteorologicznej.

Warszawa. Mapa pogody z dnia 12. XI. [SOBOTA] 1921 r. 7 rano. Rocznik II No 3/6.

Przewidywany przebieg pogody w ciągu doby następnej: Dość pogodnie, zimniej, miejscami jeszcze śnieg, wiatry wschodnie.—

Wydano dnia 12. XI. 1921 r. o godz. 13h30m

Spostrzeżenia meteorologiczne z dnia dzisiejszego rano

	Stacja	Ciśnienie 700 mm +	Wiatr m/s	Zachmurzenie	Temp. °C	Opady mm	Temp. Max	Temp. Min
Polska	Wilno							
	Pińsk	70.5	E 8	śnieg	-5	-	-1	-6
	Białystok							
	Brześć n/B							
	Łuków	66.4	NE 6	4	-5	2	-3	-5
	Warszawa	67.7	ENE 6	śnieg	-4	1	-4	-4
	Łódź	66.4	E 6	4	-4	1	-4	-4
	Lublin							
	Lwów	67.5	E 4	śnieg	-3	16	-2	-4
	Zakopane	67.2	Cisza	3	-3	1	-5	-11
	Kraków	65.3	— " —	4	-1	0	-1	-3
	Tarnów	65.8	E 2	4	-2	1	-1	-3
	Poznań	66.9	E 2	4	-3	2	-3	-3
	Toruń							
	Bydgoszcz	67.7	E 6	4	-3	1	-3	-4
	Chojnice							
	Tczew							
	Hel							
	Puck	67.9	SE 6	śnieg	-2	0	2	-2
Bałtyk	Gdańsk	64.3	E 4	— " —	-3	2	-3	-3
Anglia	Lerwick	65.2	SSW 4	deszcz	6	3		
	Stornoway	66.3	Cisza	2				
	Aberdeen	66.7	W 2	1	-	0		
	Hoy Head	67.4	SSE 2	1	0	0		
	Valentia	65.8	ENE 6	— " —	8	5		
	Scilly	67.0	E 3	3	3	0		
	Bymemouth	66.8	NW 3	4	3	1		
Hol.	Helder	64.8	NNE 4	4				
	Vlissingen							
Francja	Gris Nez	65.0	Cisza	4	-2	0	0	-2
	St Mathieu	64.0	— " —	4	5	0	5	1
	Paris	65.1	N 4	3	-5	0	-	-
	Dijon	64.6	N 2	2	-5	0	-	-
	Ile d'Aix	65.0	Cisza	1	-8	0	2	-4
	Clermont	64.6	— " —	5	-3	0	-1	-3
	Biarritz	64.1	SE 5	4	-	-	-	-
	Rennes	65.8	Cisza	Mgła	-7	0	2	-9
	Strasbourg	64.5	NE 2	4	-4	0	-	-
Bel.	Bruxelles	64.7	Cisza	4	-3	0		-4
Niemcy	Keitum	66.8	— " —	4	2	1	1	-2
	Borkum	65.6	E 2	4	-2	0	3	-2
	Hamburg	65.6	E 6	3	-2	Szad	3	-3
	Swinemünde	66.4	E 2	4	-2	0	3	-4
	Berlin	66.0	E 4	4	-3	2	-1	-3
	Dresden							
	Breslau							
	Frankfurt n/M	65.3	NNE 2	4	-3	Szad		
	München	65.2	E 4	3	-6	— " —	-4	-7
	Karlsruhe	64.9	NE 4	4	-2	0	0	-3
Szwajcarja	Genève	63.7	SW 1	0	-5	0	-	-
	Zürich	64.2	NW 3	3	-3	0		
	Lugano	63.6	SE 1	4	-3	0	-	-
Dania	Hillerhavn	67.6	SE 6	4	2	0	3	1
	Skagen	69.5	E 8	4	2	0	4	0
	Hanstholm	67.8	SSE 8	4	1	0	2	0
	Blaavandshuk	66.7	E 2	śnieg	0	Szad	4	-1
	Hammerhuus	67.9	SE 4	4	0	— " —	4	-1

	Stacja	Ciśnienie 700 mm +	Wiatr m/s	Zachmurzenie	Temp. °C	Opady mm	Temp. Max	Temp. Min
Szwecja	Stockholm	74.9	E 4	1	0	0		
	Hernösand	77.1	S 4	1	0	6		
	Haparanda	73.4	SW 2	4	1	0		
	Visby	72.5	ESE 3	4	-1	0		
	Karlstad	74.0	Cisza	2	-1	0		
Norwegja	Halmar	70.0	E 6	deszcz	1	0.4		
	Bergen	75.2	Cisza	4	-6	0		
	Andenes	67.1	SW 4	3	6	4		
	Bronnö	69.7	SSW 6	4	4	0		
	Haparanda	67.5	W 3	3	3	0		
	Christiansund	69.7	S 6	4	3	Szad		
Finlandja	Helsinki	81.7	W 1	1	-1	0		
	Seriavala	82.3	W 3	4	-3	0		
	Kuopio	80.3	NW 2	3	0	0		
	Wasa	78.0	S 6	4	2	0		
	Sodankylä	73.6	SSW 4	4	-6	0		
Estonja	Pałtyn (Reval)							
	Dorpat							
	Pilsand							
Rosja	Piotrograd							
	Moskwa							
Austrja	Wien	65.2	E 2	4	-4	2	-4	-4
	Feldkirch	65.2	NE 2	2	-5	0	-2	-6
	Innsbruck	65.5	Cisza	1	-7	0	-1	-7
	Graz	64.5	SE 2	4	-4	4	1	-3
Czechosłowacja	Praha	65.7	Cisza	4	-4	4	-3	-5
	Tyrn (Theb)	65.3	NE 2	4	-6	1	-4	-7
	Cheb	66.1	S 4	4	-3	4	-2	-4
	Brno	65.1	NE 2	4	-6	1	-3	-7
	Hradec Králové	65.7	Cisza	4	-6	0	-4	-5
	Prerów	65.3	— " —	4	-2	1	-2	-5
Węgry	Budapest	63.5	S 2	4	-2	2	1	-1
	Szombathely	65.3	SW 2	3	-4	Szad	-1	-4
	Szeged	65.6	NW 2	4	2	-	3	-1
Hiszp.	Madrid							
	Coruna							
	Palma							
Włochy	Genova							
	Pizzrue							
	Ancona							
	Roma							
	Napoli							
	Brindisi							
	Maddalena							
	Palermo							
Bałkany	Beograd	66.6	Cisza	śnieg	0	0	3	-
	Bucuresti							
	Sofia							
	Konstantynopol							
	Athènes							
Malta	Malta	65.6	SSW 6	2	17	-		
Afryka północna	Tunis	67.3	WSW 2	2				
	Alger							
Stacje górskie	Sonnblick (3105)		NNW 6	2	-13	2	-9	-
	Zugspitze (2964)	22.3	SW 8	2	-16			
	Säntis (2500)							

Spostrzeżenia pilotowe.

Stacja	Godz.	Wiatr m/s	500	1000	1500	2000	2500	3000	3500	4000	4500	5000	Granica chmur	Rodzaj chmur	Uwagi
Warszawa															

Ogólny stan atmosfery w dniu 12. XI. 1921 r.

Środek wysokiego ciśnienia nad Finlandją, niskie ciśnienie na zachód od Anglji. W Polsce pochmurno, śnieg, wiatry wschodnie. —

Wydawnictwo Państwowego Instytutu Meteorologicznego w Warszawie

wraz z danemi Głównej Wojskowej Stacji Meteorologicznej.

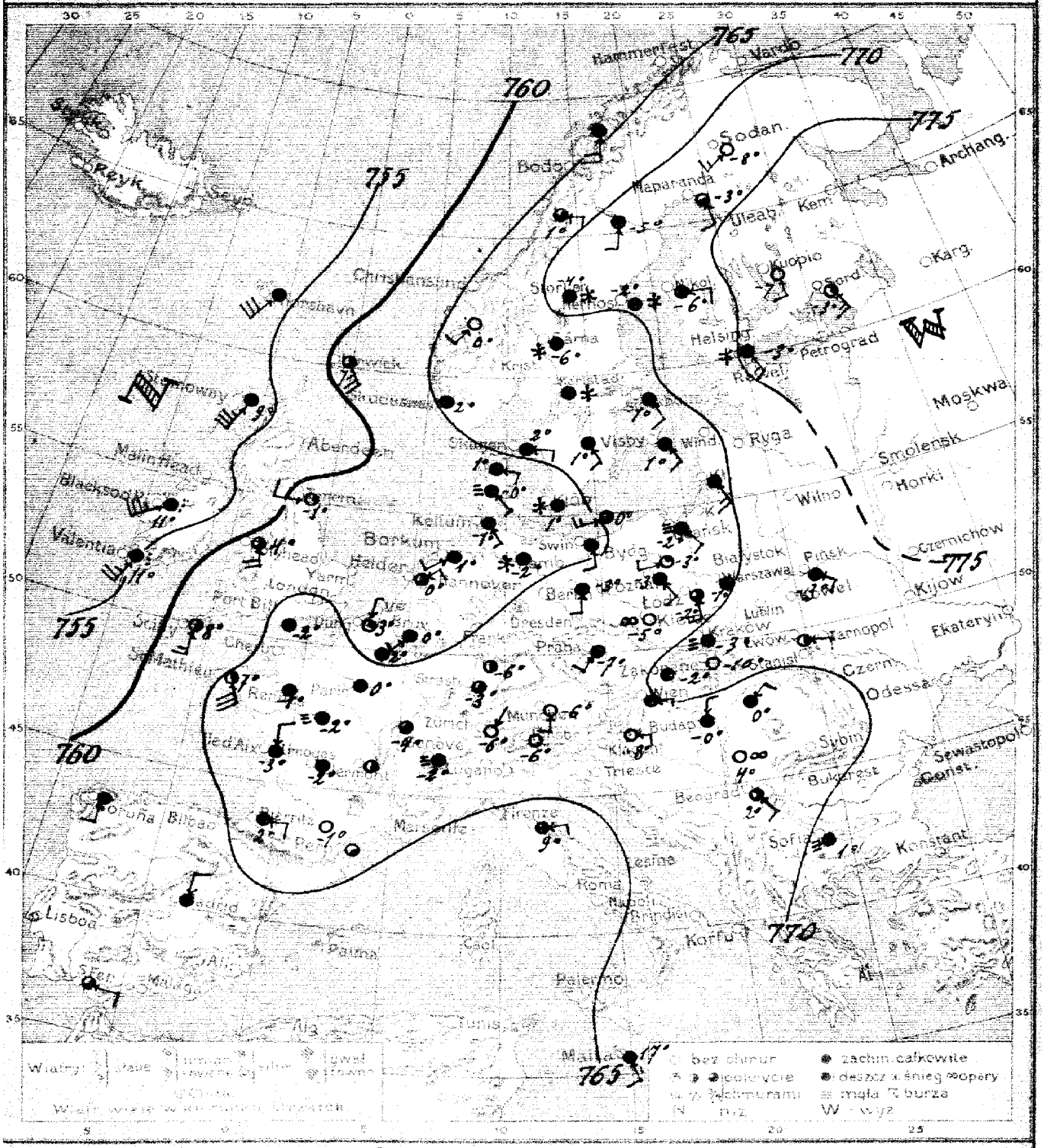

Warszawa. Mapa pogody z dnia 13. XI. [NIEDZIELA] 1921 r. 7 rano. Rocznik II. № 31.

Przewidywany przebieg pogody w ciągu doby następnej POCHMURNO, MIEJSCAMI MGLISTO LUB OPADY, WZROST TEMPERATURY, WIATRY LOKALNE. –

Wydano dnia 13 XI. 1921 K. L. o godz. 13h

Spostrzeżenia meteorologiczne z dnia dzisiejszego rano

Stacja	Ciśnienie 700 mm	Wiatr rr	Zachmurzenie	Temp. °C	Opady mm	Temp. Max	Temp. Min
Polska							
Wilno							
Łeba	73.0	ESE 4	4	-3		-1	-6
Bydgoszcz							
Poznań							
Lwów	69.1	SSE 3	4	-2	4	0	-3
Warszawa	69.9	Cisza	4	-1	3	-1	-2
Łódź	69.6	S 2	3	-2	0	-1	-3
Lublin							
Lwów	73.2	C 4	2	1	2	-1	-4
Zakopane	69.0	SSE 4	4	-3	śnieg	-1	-4
Kraków							
Tarnów	69.2	WSW 2	1	-3	śnieg	-2	-4
Poznań							
Toruń							
Szczecin							
Chojnice							
Toruń							
Hel							
Gdańsk							
Hel	Gdańsk	70.2	SE 2	mgła	-2	1	-2	-4
Anglia	Leeming	60.3	SSE 6	8	7	12		
	Stornoway	54.4	S 4	4	2	1		
	Aberdeen							
	Holy Head	62.2	SSE 8	3	4	0		
	Valentia	54.6	S 12	deszcz	11	8		
	Scilly	63.2	S 6	2	8	0		
	Bournemouth	63.2	W 4	8	7	2		
Hel	Helder	67.8	NE 4	2	0	0		
	Oksenraden							
Francja	Cap Nez	64.5	N 2	1	3	10	3	1
	St. Mathieu	65.1	SSE 6	2	3	5	4	3
	Paris	65.2	Cisza	4	0	6	3	2
	Lyon	67.2	- 0 -	3	2	3	7	3
	Ile d'Aix	66.5	N 4	4	3	4	6	3
	Clermont	66.8	Cisza	mgła	-3	0	2	-3
	Besançon	65.4	E 2	5	3	2	4	2
	Nancy	66.7	Cisza	4	-	0	5	2
	Strasbourg	66.1	- 0 -	3	2	0	5	2
Nr	Basel	64.2	SW 2	1	0	-	4	1
Szwecja	Karlstad	63.5	SE 3	4	-1	2	3	1
	Härnösand	64.2	SW 2	śnieg	1	0	1	-1
	Haparanda	64.5	SSE 4	-4	-2	1	-1	-3
	Sundsvall	64.4	S 2	4	-2	0	2	-1
	Boden	67.2	S 2	4	-3	-1	-2	-5
	Haparanda	67.4	SSE 6	1	-4	śnieg	-3	-5
	Arvidsjaur	68.8	SE 4	mgła	-5	0	0	-4
	Pajala							
	Vardö	67.4	S 4	0	6	0	0	
	Archangielsk	62.8	SSE 6	4	0	2	4	
Szkocja	Skagen	62.6	S	mgła	-1	6		
	Viborg	66.3	NE 2	0	6	0		
	Kopenhaga	0.2	NE 4	śnieg	6	3		
Dania	Kjöbenhavn	64.2	Cisza	śnieg	1	4	3	1
	Skagen	55.3	E 4	4	2	6	3	1
	Hanstholm	62.1	E 4	4	1	0	-1	-2
	Bornholmsdsk	63.4	SE 2	mgła	0	1	2	0
	Skagen	55.2	W SW 6	śnieg	0	3	1	-1

Stacja	Ciśnienie 700 mm	Wiatr rr	Zachmurzenie	Temp. °C	Opady mm	Temp. Max	Temp. Min
Szwecja	Stockholm	64.3	SE 2	4	1	1	
	Härnösand	70.4	Cisza	śnieg	-2	2	
	Haparanda	72.4	S SE 4	2	-3	0	
	Visby	68.5	SE 2	4	1	2	
	Karlstad	68.4	Cisza	śnieg	-1	1	
	Arvidsjaur	72.4	S 2	4	-5	0	
	Jönköping	66.4	SE 4	4	1	0.2	
Norwegia	Andenes	64.1	S 3	4	4	-	
	Bodö	68.3	E 2	3	1	0	
	Bergen	65.3	Cisza	4	2	0	
	Stadtlandet	65.7	NE 4	4	3	0	
Finlandia	Helsinki	75.2	SSE 6	śnieg	-3	-	
	Sodankylä	79.1	SSE 6	1	-3	-	
	Kuopio	77.4	S 2	0	-7	0	
	Wasa	73.5	E 2	4	-6	0	
	Sodankylä	73.2	SW 6	0	-8	0	
Estonia	Pallin (Reval)						
	Dorpat						
	Filsandt						
Rosja	Petrograd						
	Moskwa						
	Jan Mayen	65.1	ENE 2	4	-3	0	
Austria	Wien	64.3	E 2	mgła	-3	0	-
	Feldkirch	66.8	SE 4	0	-5	0	
	Innsbruck	68.5	Cisza	0	-6	0	
	Klagenfurt	68.9	E 4	0	-8	0	-
Czechosłowacja	Praha	69.7	SSW 2	4	-7	0	-
	Turnerhuhr						
	C. Trebova						
	Stara Hala	69.3	ESE 4	4	0	0	1
	Ivanjec						
	Prerau	69.6	Cisza	4	-2	0	1
Węgry	Budapest	68.0	N 2	4	0	0	1
	Kecskemet	68.4	NE 2	4	0	0	4
	Szeged	69.0	N 2	mgła	4	-	5
Hiszp.	Madrid	69.7	N 2	4	.	.	.
	Corunna	64.6	S 2	4	.	.	.
	Palma	61.1	E 4	3	.	.	.
Włochy	Genua						
	Firenze	64.2	E 2	4	.	.	.
	Arcano						
	Roma						
	Napoli						
	Brindisi						
	Maddaleny						
	Palermo						
Bałkany	Bengrad	67.9	SE 2	3	2	0	4
	Sarajewo	69.4	Cisza	3	2	2	3
	Sofia	70.8	-4 -	mgła	1	2	12
	Konstantynopol						
	Athenes						
Afryka	Malta	66.4	SE 4	4	17	0	
	Tunis						
	Alger						
Szwajcaria	Sonnblick (3106)						
	Jungfrau (3900)						
	Säntis (2500)	53.6	W SW 4	0	-10	0	

Spostrzeżenia pilotowe

Stacja	Cond.	Wiatr dolny	500	1000	1500	2000	2500	3000	3500	4000	4500	5000	Granica śnieżna	Kondycja chmury	Uwagi
Hasenheide															—

Ogólny stan atmosfery w dniu 19. XI. 1924 r.

Na obszarze całej Europy panuje wyż atmosferyczny, którego centrum znajduje się nad Finlandją i Szwecją północną, wynosi ono 775 mm. Na Bałtyku i Morzu Północnem panuje słaba cyrkulacja powietrza. Na południu Europy, nad Morzem Śródziemnem, znajduje się płytki niż atmosferyczny, którego centrum wynosi 760 mm. Nad Francją i Anglją panuje pogoda pochmurna, miejscami mgliste. Na północy Europy, nad Finlandją i Szwecją północną, panuje pogoda pochmurna, miejscami mgliste. Na południu Europy, nad Morzem Śródziemnem, panuje pogoda pochmurna, miejscami mgliste. Na wschodzie Europy, nad Rosją, panuje pogoda pochmurna, miejscami mgliste. Na zachodzie Europy, nad Anglją, panuje pogoda pochmurna, miejscami mgliste. Na południu Europy, nad Morzem Śródziemnem, panuje pogoda pochmurna, miejscami mgliste.

Wydawnictwo Państwowego Instytutu Meteorologicznego w Warszawie

wraz z danemi Głównej Wojskowej Stacji Meteorologicznej.

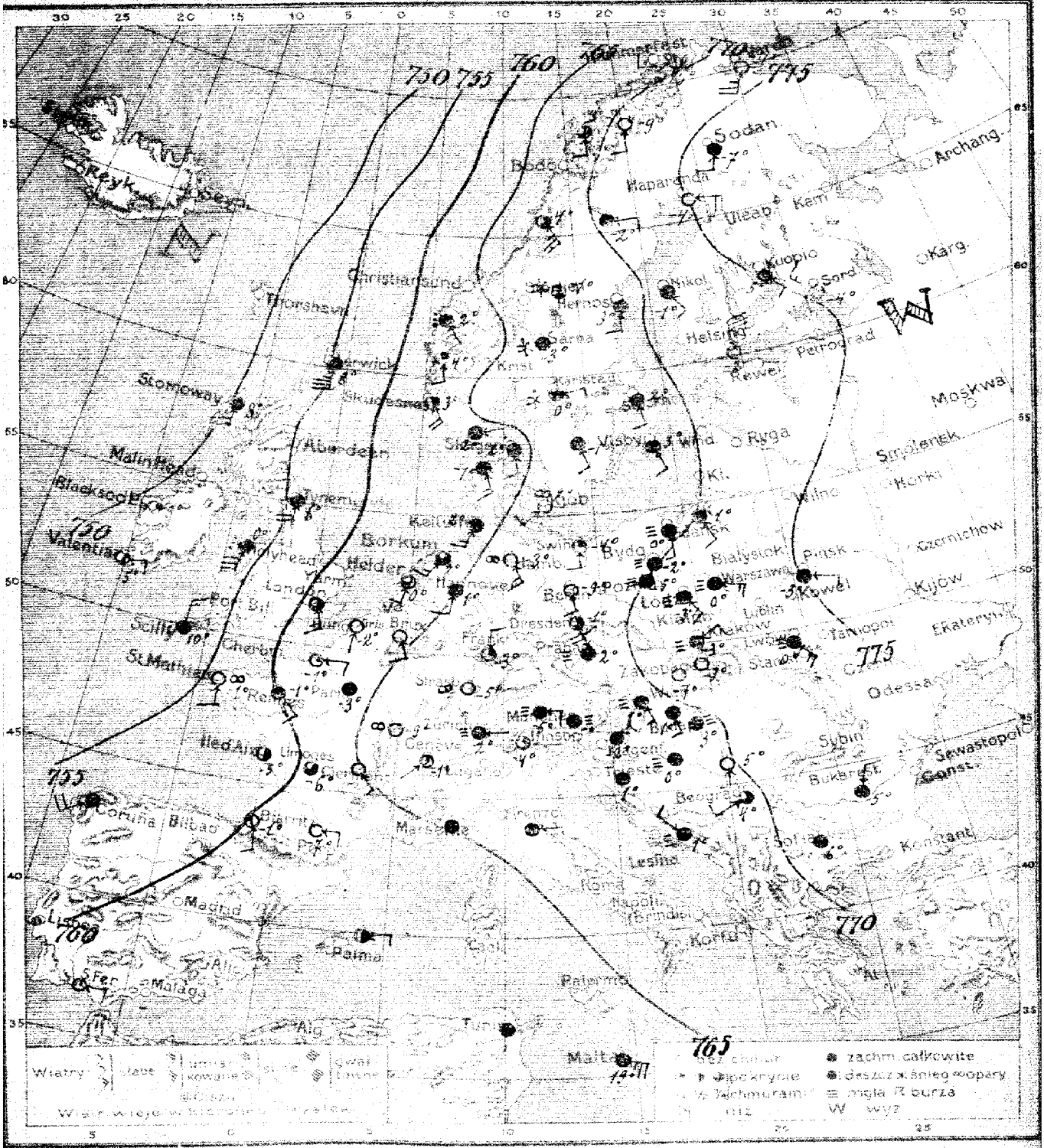

Warszawa Mapa pogody z dnia 14. XI [PONIEDZIAŁEK] 1921 r. 7 rano Rocznik II. N 318.

Przewidywany przebieg pogody w ciągu doby następnej ZACHMURZENIE ZMIENNE, MIEJSCAMI MGŁA, LEKKI MRÓZ, SŁABE WIATRY Z KIERUNKÓW POŁUDNIOWO-WSCHODNICH I POŁUDNIOWYCH.

Wydano dnia 14. XI 1921 r. 3 godz. 12h 30m

Spostrzeżenia meteorologiczne z dnia dzisiejszego rano

Stacja	Ciśnienie 700 mm.	Wiatr rz. i S	Zachmurzenie	Temp. °C.	Opady mm.	Temp. Max	Temp. Min
Polska — Wilno							
Lwów	74.5	ESE 2	4	-3	-	0	-4
Budapeszt							
Brześć n/B							
Arkona							
Warszawa	71.5	ESE 6	mgła	0	ślad	1	0
Łódź	71.1	SEE 6	—	-3	0	2	-3
Lublin							
Kraków	72.7	SE 4	mgła	0	0	2	0
Pakruojis	72.1	Cisza	0	-9	0	6	-10
Kraków	71.5	NE 2	mgła	-3	0	1	-7
Tarnów	70.9	E 2	—	-3	0	4	-5
Poznań	70.0	Cisza	mgła	-5	ślad	1	-5
Turek							
Bydgoszcz	70.0	S 1	mgła	-2	0	2	-3
Chojnice							
Toruń							
Hel							
Płock							
Gdańsk	69.9	SSE 4	mgła	-3	0	0	-2
Anglia — Lerwick	55.3	S 4	4	8	ślad		
Stornoway	50.2	S 3	4	8	3		
Aberdeen	60.7	SSE 6	3				
Holy Head	53.9	S 12	deszcz	9	7		
Valentia	52.1	ENE 2	2	5	23		
Scilly	51.3	N 6	deszcz	10	21		
Portsmouth	56.2	S 6	4	6	3		
Holland — Helder	63.1	S 4	3	0	0		
Vlissingen	63.3	S 6	1	1	ślad		
Francja — Cris Nez	62.2	S 1	0	-2	0	9	-2
St. Mathieu							
Paryż	63.0	Cisza	4	-3			
Dijon	66.1	—	mgła	-9	0	7	-9
Ile d'Aix	69.2		2	-5	0		
Clermont							
Biarritz	60.8	SSE 1	0	-1	0		
Bayonne	60.2	SE 1	4	-1	0	4	-1
Strasburg	66.6	Cisza	mgła	-5	0	2	-5
Belgia — Bruxelles							
Niemcy — Helgoland	64.1	SSW 6	4	2	12	4	-1
Harkum	64.0	SW 6	3	2	ślad	4	0
Hamburg	65.8	SE 6	mgła	-3	0	1	-3
Swinemunde	68.4	SSE 2	1	-4	6	0	-5
Berlin	68.6	SSE 2	0	-9	0	1	-9
Dresden	67.9	SSE 8	3	-1	0	0	-5
Breslau							
Frankfurt n/M	66.6	NNE 2	1	-3	0	1	-7
Munchen	67.8	E 4	mgła	-5	0	2	-6
Konigsberg	70.2	SSE 2	4	1	ślad		
Karlsruhe	65.2	Cisza	3	-2	0	5	-3
Szwajcaria — Genewa	65.4	SW 1	3	-1	0		
Zurich	66.6	E 1	mgła	-2	0		
Lugano							
Dania — Kjobenhavn	66.6	SW 2	mgła	-2	0	2	-1
Skagen	64.2	SSE 2	4	2	2	3	-1
Hanstholm	63.3	SE 6	4	-1	0	1	-2
Blavandshuk	62.9	SSW 6	deszcz	5	2	6	-3
Skudenaes							

Stacja	Ciśnienie 700 mm.	Wiatr rz. i S	Zachmurzenie	Temp. °C.	Opady mm.	Temp. Max	Temp. Min
Szwecja — Sztokholm	69.1	SSE 2	4	2	2	-	-
Hernosand	69.2	S 4	4	3	5	-	-
Haparanda	73.4	E 3	0	-4	1	-	-
Wisby	69.1	SE 4	4	3	0.3	-	-
Karlscad	67.3	ENE 4	mgła	0	2	-	-
Stordon							
Jonkoping	67.6	SE 2	4	-1	3	-	-
Norwegia — Andenes	66.8	S 2	3	3	0	-	-
Bronnö	65.9	SE 10	3	1	0	-	-
Bergen	62.6	SSE 2	1	4	0	-	-
Skudesnes	62.6	SE 8	2	3	0	-	-
Finlandia — Jaivenki	71.4	N 12	0	-2	0	-	-
Seitaunta	75.0	NW 6	0	-4	0	-	-
Biorno	76.6	SE 2	4	-3	0	-	-
Wasa	72.8	SE 2	4	-1	0	-	-
Sodankyla	76.1	SSW 4	4	-7	0	-	-
Estonia — Pulkowa (Reval)							
Dorpat							
Wisand							
Rosja — Petrograd							
Moskwa							
Sarajewo	69.5	NW 6	mgła	3	ślad	3	1
Agram	68.4	Cisza	4	1	0	3	-2
Austryja — Wiedeń	68.6	SE 2	mgła	1	ślad	1	0
Feldkirch	67.3	NE 2	4	-1	6	0	-3
Innsbruck	67.7	Cisza	1	-4	0	-	-4
Graz	69.3	NE 2	4	-2	5	0	-2
Czechosłowacja — Praha	69.2	NW 2	mgła	-2	ślad	-5	-7
Buczacz	68.0	SE 2	4	1			
Przemyśl	72.1	Cisza	0	-7	0	3	-7
Stara Zuła	69.4	SSE 2	4	1	ślad	3	1
Karpaty — Kamenica							
Bajmok							
Węgry — Budapeszt	69.3	Cisza	mgła	3	0	3	2
Debreczen	68.6	—	—	—	0	0	0	-1
Szeged	69.8	SE	mgła	5	5	5	7
Włochy — Modena							
Genua	57.8	SW 8	4				
Parma							
Wenecja — Genua							
Florencja	65.6	E 1	4				
Livorno							
Rzym							
Neapol							
Ancona							
Maddalena							
Palermo							
Bułgaria — Belgrad	69.3	SW 4	3	4	0	11	2
Bucuresti							
Sofia	70.8	cisza	4	6	ślad	12	5
Dardanele — Konstantynopol							
Grecja — Ateny							
Malta	69.5	ESE 10	4	14			
Afryka — Tunis	62.3	Cisza	4				
Alger							
Stacje górskie — Sonnblick (Tauern)		W 14	2	-13	0	-13	-14
Engelberg (Szwajc.)	26.8	WSW 6	2	-9	0		
Santis (2500)	60.4	S 8	1	-9	0		

Spostrzeżenia pilotowe

Stacja	Godz.	Wiatr rz. i S	500	1000	1500	2000	2500	3000	3500	4000	4500	5000	Zasłona dolnej chmury	Zasłona chmur	Uwagi
Warszawa															-

Ogólny stan atmosfery w dniu 14. XI. 1921 r.
Wysokie ciśnienie nad Finlandją i Rosją, niskie na zachód od Irlandji. W Polsce przeważnie pochmurno i mglisto. —

Wydawnictwo Państwowego Instytutu Meteorologicznego w Warszawie
wraz z danemi Głównej Wojskowej Stacji Meteorologicznej.

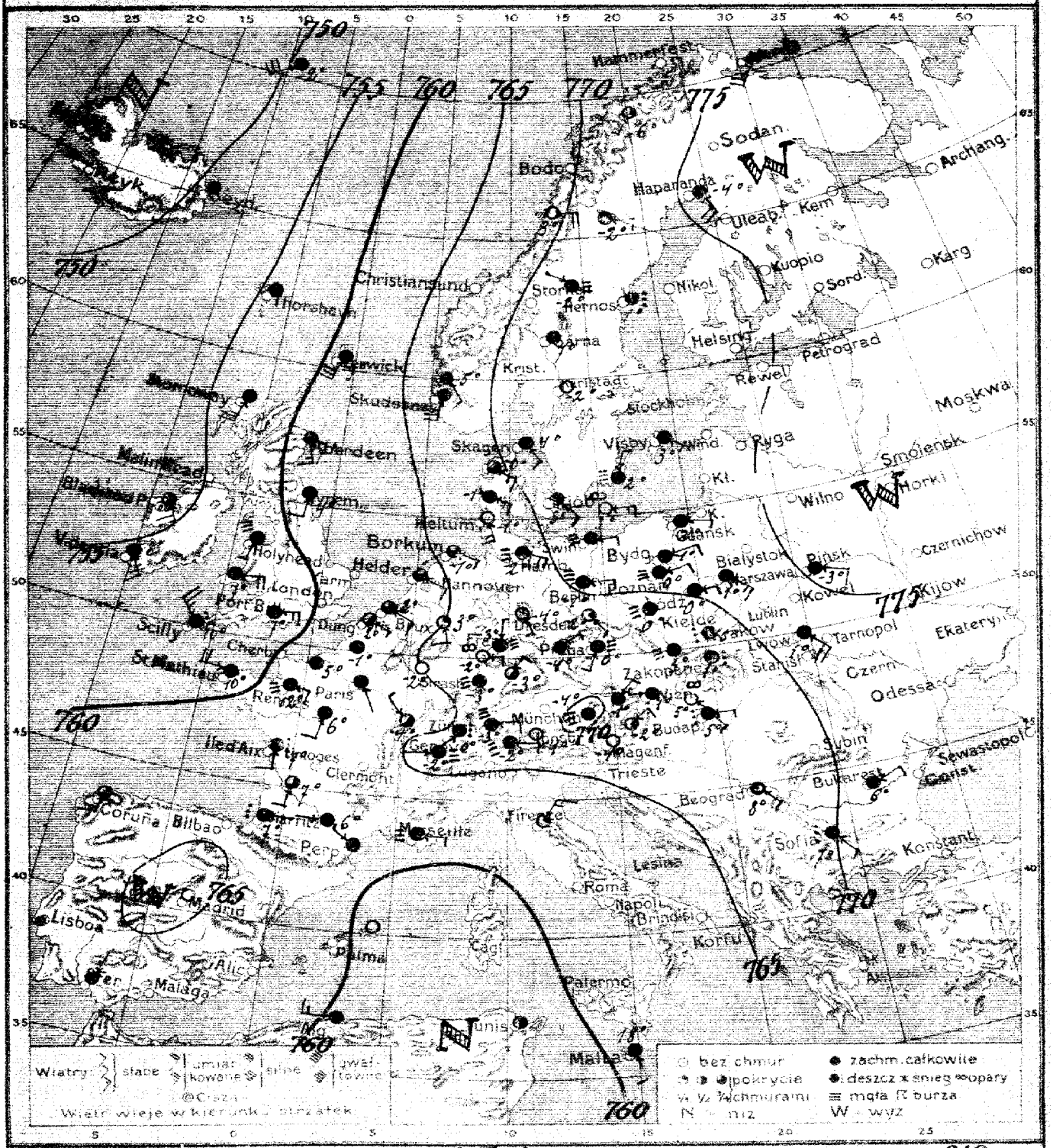

Warszawa. Mapa pogody z dnia 15. XI [WTOREK] 1921 r. z rana. Rocznik II. № 319.

Prawdopodobny przebieg pogody w ciągu doby następnej POCHMURNO Z POWODU MGŁY GÓRNEJ, MGŁA DOLNA I MORKA; MIEJSCAMI MOŻLIWE PRZEJŚCIOWE ROZPOGODZENIE; TEMPERATURA W POBLIŻU 0° [MIEJSCAMI PRZYMROZKI], SŁABE WIATRY Z KIERUNKÓW WSCHODNICH.

Wydano dnia 15. XI 1921 r. godz. 12 h. 30 m.

Spostrzeżenia meteorologiczne z dnia dzisiejszego rano

Stacja	Ciśnienie 760 mm.	Wiatr m/s	Zachmurzenie	Temp. °C.	Opady w m.	Temp. Max	Temp. Min
Polska							
Wilno							
Nowogródek	75.3	ESE 4	4	-3	-	-1	-4
Baranowicze							
Brześć n/B							
Łuck	70.7	E 4	4	0	śnieg 2	2	0
Równe	71.1	SE 6	4	1	-"-	1	1
Tarnopol	70.0	E 4	4	0	6	0	0
Lwów							
Sambor							
Przemyśl	72.7	SE 8	4	1	0	1	1
Kraków							
Zakopane							
Jasło	68.7	Cisza	deszcz	1	4	6	-3
Siedlce	69.4	-"-	-"-	0	1	0	-1
Warszawa	69.4	E 2	4	1	2	0	-1
Łódź							
Kalisz							
Poznań	70.6	ENE 4	mgła	0	śnieg	0	-3
Bydgoszcz							
Toruń							
Włocławek	71.2	ENE 4	4	1	0	0	-1
Chojnice							
Tczew							
Hel							
Łeba							
Anglia							
Gibraltar	72.7	ESE 2	4	2	0	2	0
Lerwick	60.9	SSW 4	4	9	2	-	-
Stornoway							
Aberdeen	61.4	SSE 6	4	7	0	-	-
Hoyd Head							
Valentia	55.2	SE 6	4	8	2	-	-
Scilly	55.5	NW 10	deszcz	10	13	-	-
Falmouth	61.7	SSW 4	4	4	1	-	-
Holyhead	63.9	ESE 4	3	2	0	-	-
Liverpool							
Irlandia							
Blacksod Pt.	61.0	ESE 2	2	2	0	3	-2
Roches Point	58.6	W 8	4	10	23	12	9
Parsa	62.3	SE 1	4	2	0	4	-3
Dublin	64.8	NW 2	2	-4	0	5	-5
Belfast	66.7	S 4	deszcz	7	12	10	4
Clifden							
Galway	62.9	E 1	deszcz	7	3	16	3
Valentia	60.3	ESE 2	mgła	12	1	4	1
Kingstown	67.3	Cisza	-"-	-3	0	7	-5
Arklow							
Niemcy							
Aachen	67.8	SSE 6	0	-1	0	4	-1
Bochum	66.0	ESE 4	3	-1	0	4	-2
Heidelberg	67.5	ESE 8	mgła	-2	0	4	-2
Skudenmünde	71.1	E 2	-"-	-2	0	0	-5
Berlin	70.1	E 6	-"-	-1	0	1	-3
Ilmenau	69.3	SE 2	1	-2	0	-	-
Bremen	69.0	Cisza	mgła	0	2	3	-6
Hamburg	69.0	N 2	-"-	-3	0	5	-5
Münchem							
Karlsruhe	68.3	NE 4	2	-3	0	-	-
Szwajcaria							
Genewa	65.9	W 4	mgła	-2	0	-	-
Zürich	67.1	E 4	-"-	-3	0	-	-
Lugano							
Dania							
Kjöbenhavn	71.3	SE 4	4	3	śnieg	3	1
Skagen	71.0	SE 4	4	4	1	5	0
Hanstholm	69.1	ESE 6	3	0	0	1	-1
Blomenholm	68.1	ESE 4	4	-1	śnieg	6	-3
Hammerhuus	71.4	E 6	mgła	3	0	3	-1

Stacja	Ciśnienie 760 mm.	Wiatr m/s	Zachmurzenie	Temp. °C.	Opady w m.	Temp. Max	Temp. Min
Szwecja							
Stockholm	74.4	Cisza	mgła	0	8		
Pernosand	71.8	-"-	deszcz	1	6	-	-
Haparanda	76.2	SE 8	4	-4	-		
Visby							
Karlstad	73.6	Cisza	0	-2	2	-	-
Sundsvall	72.3	-"-	4	-7	śnieg		
Jönköping							
Norwegia							
Andenes							
Bronnö	69.5	E 8	0	3	0	-	-
Bergen							
Utsire	68.3	S 8	4	5	0	-	-
Finlandia							
Helsinki							
Nystad							
Kuopio							
Wasa							
Sodankylä							
Estonia							
Pulkowo (Revel)							
Dorpat							
Pleskau							
Rosja							
Petersburg							
Moskwa							
Jan Mayen	30.4	SW 12	4	-2			
Austryja							
Wiedeń							
Feldkirch							
Innsbruck							
Klagenfurt							
Czechosłowacja							
Praha	69.4	SSW 2	mgła	0	śnieg	0	-3
Kbely (Aero)	69.3	ENE 4	4	-4	0	1	-5
C. Třebová							
Stara Dala	67.3	SE 2	mgła	5	5	5	4
Kosyce							
Poprad	68.3	Cisza	mgła	3	1	-5	-6
Węgry							
Budapeszt	67.0	E 2	deszcz	5	11	4	4
Kamaromlotte							
Szeged							
Jugosławia							
Vardin							
Cuntzia							
Pazina							
Włochy							
Genua							
Florencja							
Ancona							
Rzym							
Neapol							
Cagliari							
Syrakuzy							
Palermo							
Bałkany							
Belgrad	69.5	SE 2	4	8	0	10	5
Bukarest							
Sofia	70.1	SE 2	deszcz	7	1	11	4
Umazungrad							
Athenae							
Grecja							
Malta	61.1	SE 2	4	18	-	-	-
Turcja							
Bias							
Mojer							
Cesarstwo Rosyjskie							
Jamburk (Gdów)							
Jagodnoje (Gdów)							
Sława (Gdów)	61.2	NE 4	0	-7	0	-	-

Spostrzeżenia pilotowe

Stacja	Godz.	Wiatr m/s	500	1000	1500	2000	2500	3000	3500	4000	4500	5000	Kierunek chmur	Rodzaj chmur	Uwagi
Warszawa	-	-	-	-	-	-	-	-	-	-	-	-	-	-	-

Ogólny stan atmosfery w dniu 15. XI. 1921 r.

Wysokie ciśnienie ogarnia prawie całą część Europy od strony wschodniej, niż barometryczny leży nad Islandją i zachodnią częścią Anglji. W Polsce pochmurno, mgliście, śnieżka, temperatura w pobliżu 0°.

Wydawnictwo Państwowego Instytutu Meteorologicznego w Warszawie

wraz z danemi Głównej Wojskowej Stacji Meteorologicznej.

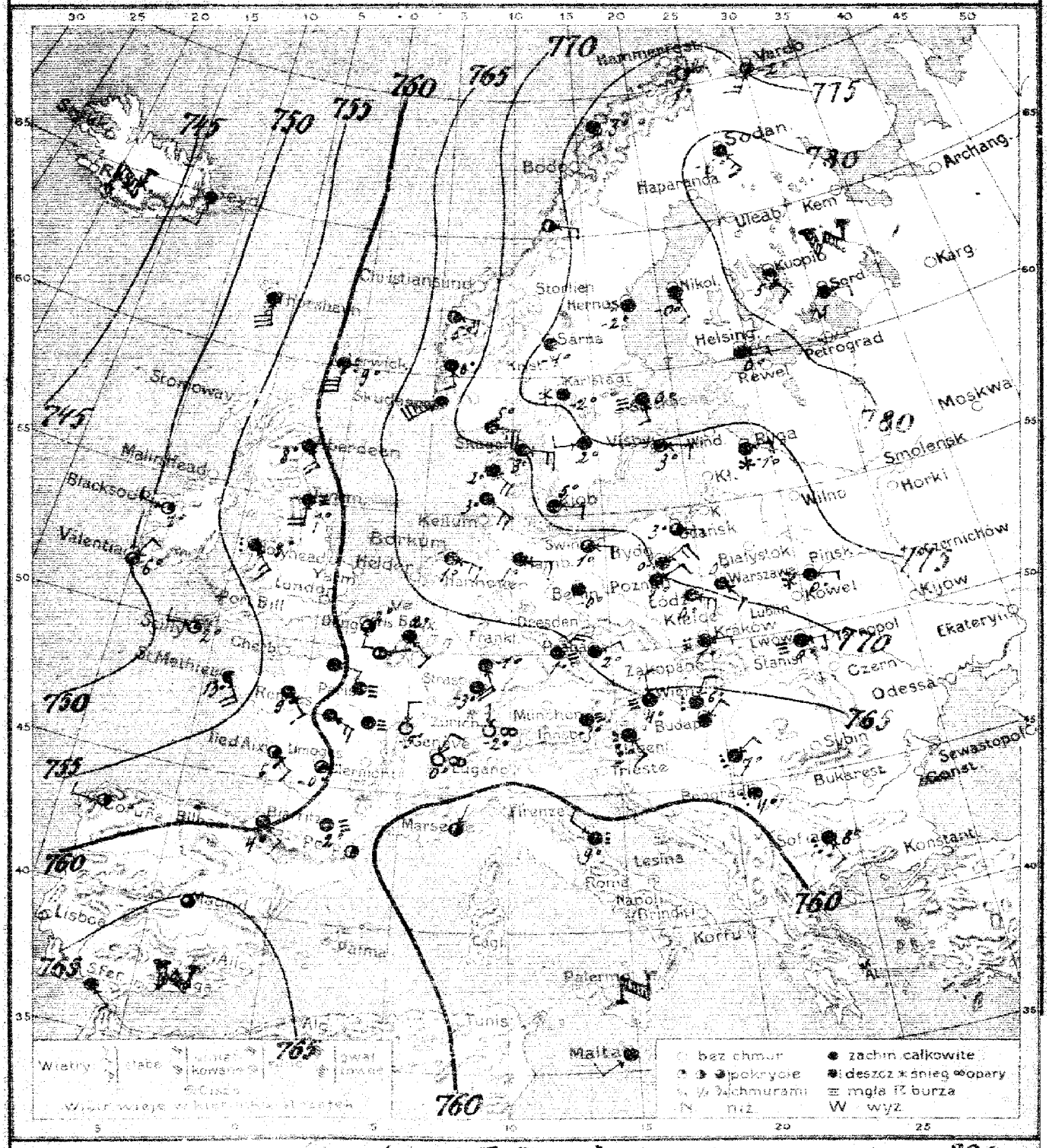

Warszawa. Mapa pogody z dnia 16. XI. [Środa] 1921 r. 7 rano. Rocznik II. № 320.

Przewidywany przebieg pogody w ciągu doby następnej POCHMURNO, MGLISTO LUB DROBNE OPADY, TEMPERATURA W POBLIŻU 0°, SŁABE WIATRY WSCHODNIE.

Wydano dnia 16. XI. 1921 r. o godz. 12h 45m

Spostrzeżenia meteorologiczne z dnia dzisiejszego rano

Stacja	Ciśnienie 700 mm.	Wiatr:	Zachmurzenie	Temp. °C	Opady mm.	Temp. Max.	Temp. Min.
Wilno	74.1	E 2	zwiedz	-1	-	1	-3
Jenisk							
Bachmatsch							
Pensa [illegible]							
Lwów	69.7	NE 2	4	0	1	1	-1
Warszawa	70.5	SE 4	4	0	ślad	2	0
Łódź	69.0	E 6	4	0	3	2	0
Lublin							
Kielce	67.9	E 4	mgła	0	3	2	0
Jekaterynosław							
Kraków	67.9	E 2	mgła	1	2	1	0
Zamość	69.8	ENE 4	4	1	1	3	1
Poznań	69.9	ENE 4	4	1	1	1	1
Toruń	70.9	ENE 2	4	0	ślad	2	0
Thorn							
Chojnice							
Toruń							
Hel							
Puck							
Gdańsk	[illegible]	[illegible]	[illegible]	[illegible]	[illegible]	[illegible]	[illegible]
Lerwick	60.4	[illegible]	[illegible]	9	1	-	
Stornoway							
Aberdeen	58.3	SE 8	4	8	0	-	-
Holy Head	57.2	SE 6	deszcz	9	0		
Valentia	59.0	NE 2	2	6	18		
Scilly	57.0	W 4	1	2	4	-	
Lizard	57.5	S 8	mgła	7	0	-	-
Falmouth	64.6	ESE 6	3	3	0		
Helder	61.6	ESE 4	3	5	0	-	-
Vlissingen	61.5	SW	5	4	-5	10	-2
Brie Nez	53.4	SSE 8	4	13	20	13	9
St Mathieu	61.1	cisza	3	0	0	9	1
Paris	63.4	N 4	0	-5	0	14	-5
Dijon	58.6	SE 2	2	6	12	15	5
Ile d'Aix							
Clermont	54.3	NE 2	3	4	ślad	6	2
Biarritz	56.7	SE 4	4	9	2	11	5
Nantes	63.6	cisza	4	-3	0	2	-4
Strasburg	62.7	SSE 2	4	2	0	-	0
Bruxelles							
Kerzum							
Borkum	66.5	ESE 2	4	1	0	5	-2
Hamburg	67.1	E 4	4	1	ślad	1	-3
Swinemünde	69.7	E 4	3	1	0	1	0
Berlin	68.3	cisza	4	0	ślad	1	0
Dresden							
Breslau							
Frankfurt M.							
Munchen							
[illegible]	[illegible]	[illegible]	[illegible]	[illegible]	[illegible]	[illegible]	[illegible]
Genève	[illegible]	[illegible]	mgła	0	0		
Zürich	65.5	[illegible]	[illegible]	-2	0		
Lugano	63.1	N 2	0	2	0	-	
[illegible]	[illegible]	[illegible]	[illegible]	[illegible]	[illegible]	[illegible]	[illegible]
Kjöbenhavn	72.3	E 5	4	3	0	4	2
Skagen	69.9	ESE 5	4	2	0	2	0
Hernösand	68.7	ESE 8	4	3	0	3	-1
Bienvandshub	71.3	SE 4	mgła	4	0	6	2
Hammerfors							

Stacja	Ciśnienie 700 mm.	Wiatr	Zachmurzenie	Temp. °C	Opady m.m.	Temp. Max.	Temp. Min.
Stockholm	76.7	SSE 2	mgła	-3	0		
Hernosand	72.5	Cisza	- " -	-2	0	-	
Haparanda	70.7	ESE 8	śnieg	-4	ślad		
Wisby	74.9	E 2	4	3	0.2	-	
Karlskrona	76.5	Cisza	śnieg	-2	ślad		
Stockholm							
Jönköping	74.8	W SW 2	4	2	0	-	
[illegible]	[illegible]	[illegible]	[illegible]	[illegible]	[illegible]	[illegible]	[illegible]
Bodoe	73.9	E 4	2				
Bronno	68.5	SSE 2	4	8	1	-	
Lyngen	74.3	SSW 6	2				
Vardoehus	78.7	E 4	4	0	-1	-	
Helsinki	81.3	E 4	4	-5	0	-	
Sortavala	81.1	SE 2	4	-5	0	-	
Kuopio	77.3	SSE 2	mgła	0	-	-	
Wasa	82.5	SE 6	4	-6	0		
Joutenkylä							
Tallin (Reval)							
Dorpat							
Filsand							
Petrograd							
Moskwa							
Sewastopol	46.8	S 4	4				
[illegible]	[illegible]	[illegible]	[illegible]	[illegible]	[illegible]	[illegible]	[illegible]
Kryg	74.1	E 2	śnieg	-1	-	-	
[illegible]	[illegible]	[illegible]	[illegible]	[illegible]	[illegible]	[illegible]	[illegible]
Wien	64.8	N 2	mgła	4	1	4	
Feldkirch	64.6	S 4	4	-3	0	1	
Salzburg	65.9	Cisza	mgła	-3	3	2	
Innsbruck	63.9	SE 2	deszcz	2	6	4	
Klagenfurt	66.7	ENE 2	4	2	ślad	2	
Praha	64.5	NE 8	mgła	1	-	1	
Tarnow (Pol.)	64.3	E 2	4	0	ślad	0	
Przemysl	64.0	NNE 4	deszcz	6	1	7	
Stara Data							
Lwów							
Peterlin							
[illegible]	[illegible]	[illegible]	[illegible]	[illegible]	[illegible]	[illegible]	[illegible]
Budapest	63.3	NE 2	4	7	3	7	
Szombathely							
Szeged	62.9	ENE 2	deszcz	7	5	8	
[illegible]	[illegible]	[illegible]	[illegible]	[illegible]	[illegible]	[illegible]	[illegible]
Madrid	56.3	W 4	1				
Cadyks							
S. Fernando	66.1	ESE 2	4				
Palma							
Genova							
Firenze							
Ancona							
Rzym							
Neapol							
Brindisi							
Maddalena							
Palermo							
Belgrad	64.4	Cisza	deszcz	4	3	6	
Bucarest	62.7	SE 2					
Sofia							
Konstantynopol							
Athènes	57.8	SW 4	4	15			
Malta							
Tunis							
Algier							
Szczyt góry Säntis (2504 m.)	58.4	W SW 12	0	6	0		

Spostrzeżenia pilotowe.

Stacja	Horiz.	Wiatr dolny	500	1000	1500	2000	2500	3000	3500	4000	4500	5000	Kierunek dolnej chmury	Kierunek górnej chmury	Uwagi
Warszawa															

Ogólny stan atmosfery w dniu 16. XI. 1921 r.
Wysokie ciśnienie nad Szkocją, niskie nad Islandją. W Polsce, pochmurno i mglisto, temperatura w pobliżu 0°, słabe wiatry wschodnie.

Wydawnictwo Państwowego Instytutu Meteorologicznego w Warszawie

wraz z danemi Głównej Wojskowej Stacji Meteorologicznej.

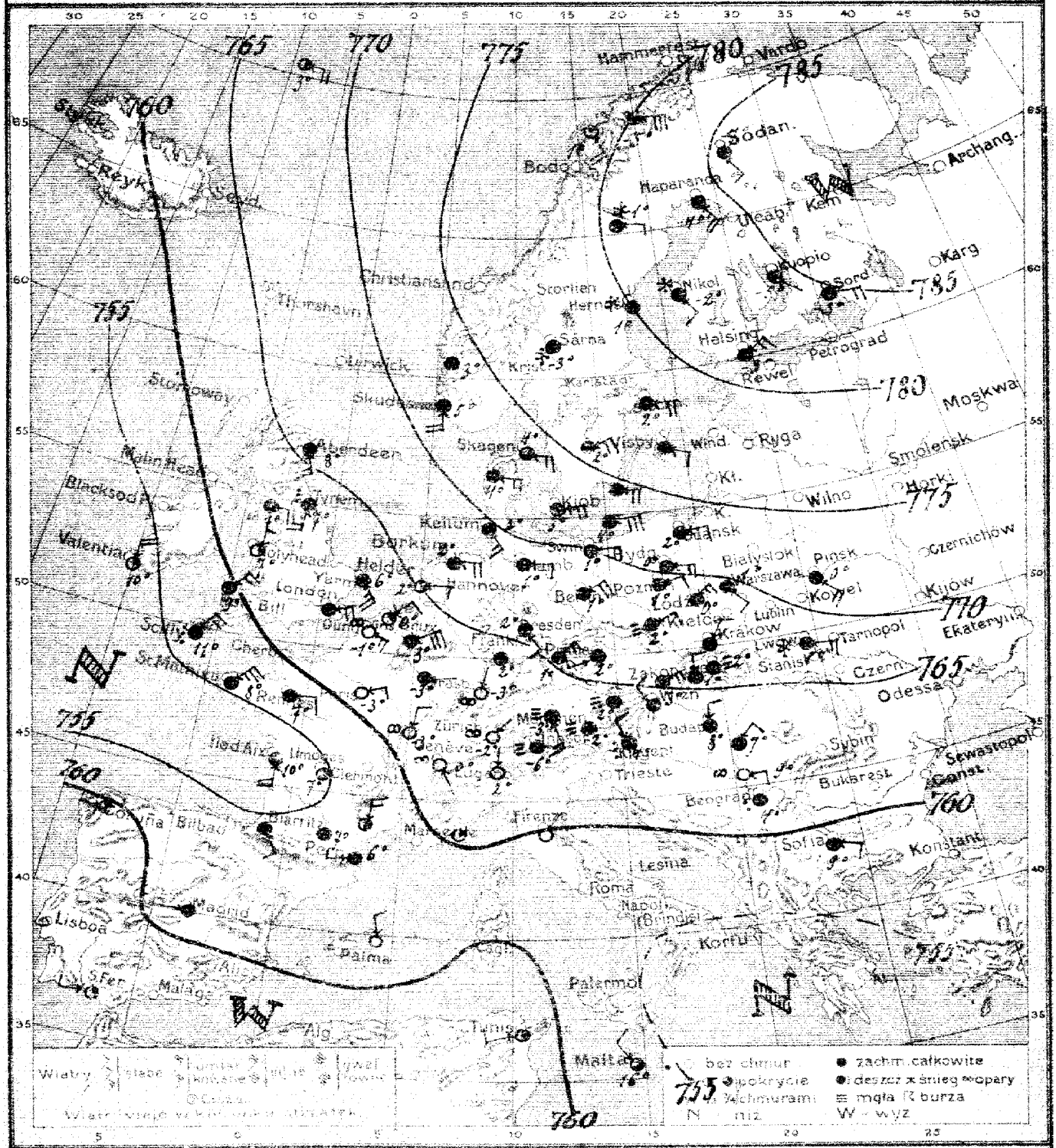

Warszawa. Mapa pogody z dnia 17. XI. [CZWARTEK] 1921 r. Rocznik II. № 321.

Przewidywany przebieg pogody w ciągu doby następnej POCHMURNO, MIEJSCAMI OPADY, TEMPERATURA W POBLIŻU 0°, SŁABE WIATRY WSCHODNIE.

Wydano dnia 17. XI. 1921 r. o godz. 12 h. 30 m.

Spostrzeżenia meteorologiczne z dnia dzisiejszego rana

Stacja	ciśnienie 760 mm.	Wiatr	Zachmurzenie	Temp. °C.	Opady mm.	Temp. Max.	Temp. Min.
Polska: Wilno							
Łódź	73.6	SE 6	4	0	2	0	-3
Białystok							
Brześć n/B							
Lwów	68.4	E 6	4	0	ślad	1	0
Warszawa	69.5	SE 4	4	1	-"-	1	1
Łódź	68.5	NE 6	4	0	4	1	0
Lublin							
Lwów	68.7	E 6	zmiąg	1	2	3	1
Zakopane	66.6	Cisza	mgła	-1	0	3	-1
Kraków	67.0	NE 2	4	2	1	2	1
Tarnów	66.7	NE 4	zmiąg	2	3	2	1
Poznań	69.4	ENE 4	4	1	ślad	1	0
Toruń							
Bydgoszcz	70.3	E 6	4	0	4	1	0
Chojnice							
Toruń							
Hel							
Łeba							
Hel: Gdańsk	72.7	E 4	4	2	0	3	0
Anglia: Yarmouth							
Stornoway							
Aberdeen	65.3	SSE 2	7	8	2	.	.
Holyhead	61.5	N 2		7	4	.	.
Valentia	64.5	calm	5	10	1	.	.
Scilly	59.3	NE 2	deszcz	11	9	.	.
Falmouth	63.4	S 6	-"-	7	1	.	.
Hol: Helder	65.5	E 4	3	2	0		
Vlissingen		NE 2	2	0	0	7	-1
Francja: Ouessant	62.0	ESE 6	mgła	-1	0	9	-1
St. Mathieu	55.3	NE 10	4	8	22	14	8
Paryż	60.9	ENE 4	0	-3	0	9	-3
Dijon	61.6	NNE 2	mgła	-3	0	1	-4
Le Puy	54.4	SSE 8	4	10	ślad	10	8
Clermont							
Biarritz	56.5	SE 2	4				
Limoges	56.1	E 4	4	7	7		
Strasburg	63.9	N 1	mgła	-3	0	-2	-4
Bel: Bruxelles	62.6	ENE 2	4	-3	0	-	-4
Niemcy: Kolonia	65.3	SE 6	4	-2	0	4	0
Barkhorn	67.2	E 8	4	-2	0	4	2
Hamburg	68.7	E 3	4	1	0	2	1
Swinemünde	69.9	E 2	4	1	0	1	0
Berlin	68.5	ENE 3	4	1	ślad	2	0
Kalisz	65.2	SE 2	4	2	0	3	0
Breslau	67.5	ENE 4	mgła	2	ślad	2	1
Frankfurt M.	64.3	Cisza	4	2	0	2	0
Monachium	64.3	SSE 6	mgła	-3	0	2	-5
Karlsruhe	63.8	S 2	4	-2	0	0	-2
Szwajcarja: Genewa	62.8	SE 1	deszcz	0	0	.	
Zurych	63.5	NE 1	-"-	-2	0		
Lugano	62.5	N 1	0	3	0	.	
Danja: Kjöbenhavn	71.7	E 8	4	3	ślad	5	2
Skagen	73.2	E 6	3	4	0	5	3
Kopenhaga	71.3	E 6	4	4	0	4	2
Blaavandshuk	68.4	ESE 6	4	3	ślad	5	3
Hanstholm	71.0	E 12	4	4	2	5	2

Stacja	ciśnienie 760 mm.	Wiatr	Zachmurzenie	Temp. °C.	Opady mm.	Temp. Max.	Temp. Min.
Szwecja: Stockholm	73.1	E 8	4	2	0.2	.	.
Sernosand	80.0	Cisza	śnieg	1	3	.	.
Haparanda	84.3	SE 10	4	-4	0.3	.	.
Visby	76.0	E 4	4	3	0	.	.
Karlskrona							
Skarlen							
Jönköping	75.5	ENE 8	4	2	ślad		
Norwegja: Andenes	77.6	SE 8	1	1	0	.	.
Bodö							
Bergen	72.9	Cisza	4	3	0		
Andenes	72.1	S 3	4	5	0	.	
Finlandja: Helsinki	81.2	NE 6	1	-3	ślad	.	.
Seriavala	84.8	E 6	4	-3	-"-	.	.
Ivigro	81.9	SE 1	4	-5	0	.	.
Wasa	81.3	SE 4	śnieg	-2	0	.	.
Sodankylä	85.9	SE 2	4	-7	0	.	.
Estonja: Tallin (Reval)							
Dorpat							
Pilsand							
Rosja: Petrograd							
Moskau							
Jan Mayen	67.3	ESE 8	2	3	0	.	.
Austrja: Wien	64.4	NW 2	4	4	3	5	3
Feldkirch	64.1	E 4	mgła	-5	0	0	-6
Innsbruck	65.0	Cisza	-"-	-6	0	1	-6
Salzburg	63.0	NW 2	deszcz	5	1	5	4
Prusy: Berlin	66.1	WSW 2	4	2	ślad	6	2
Inne Prusy	64.8	NE 6	4	1	-"-	2	1
Czechosłowacja: Aussig	65.1	N 4	4	1	0	3	1
Stara Data							
Jaworzec							
Preszburg	65.2	ENE 8	4	3	0	3	2
Węgry: Budapest	61.9	N 2	4	8	4	9	8
Szombathely							
Szeged	61.6	E 2	mgła	9	9	9	8
Hiszp.: Madrid	59.5	W 1	4	.	.	.	.
Coruna	60.5	W 2	3	.	.	.	.
S. Fernando	62.0	W 4	1	.	.	.	.
Włochy: Genua							
Florencja	59.6	NE 1	0	.	.	.	.
Ancona							
Roma							
Napoli							
Brindisi							
Maddalena							
Palermo							
Bałkany: Belgrad	60.7	Cisza	deszcz	4	15	4	3
Bukareszt							
Sofja	59.4	ESE 2	4	9	1	12	8
Konstantynopol							
Athines							
Malta	56.7	NW 2	2	16	.	.	
Tunis	61.3	WSW 4	2	.	.	.	
Algier							
Stacje górskie: Sonnblick (3106)	.	WSW 2	1	-7	0	-4	-9
Jungfraujoch (3460)							
Säntis (2500)	59.7	SE 1	0	-4	0	.	.

Spostrzeżenia pilotowe

Stacja	Godz.	Wiatr na	500	1000	1500	2000	2500	3000	3500	4000	4500	5000	Zjawiska atmosferyczne	Kierunek chmur	Uwagi
Warszawa															

Ogólny stan atmosfery w dniu 17. XI 1921 r.

Wysokie ciśnienie ze środkiem nad Finlandją, utrzymuje się nad całą Europą. Niże nad zatoką Biskajską. W Polsce pochmurno, temperatura w pobliżu 0°, wiatry wschodnie. —

Wydawnictwo Panstwowego Instytutu Meteorologicznego w Warszawie

wraz z danemi Głównej Wojskowej Stacji Meteorologicznej.

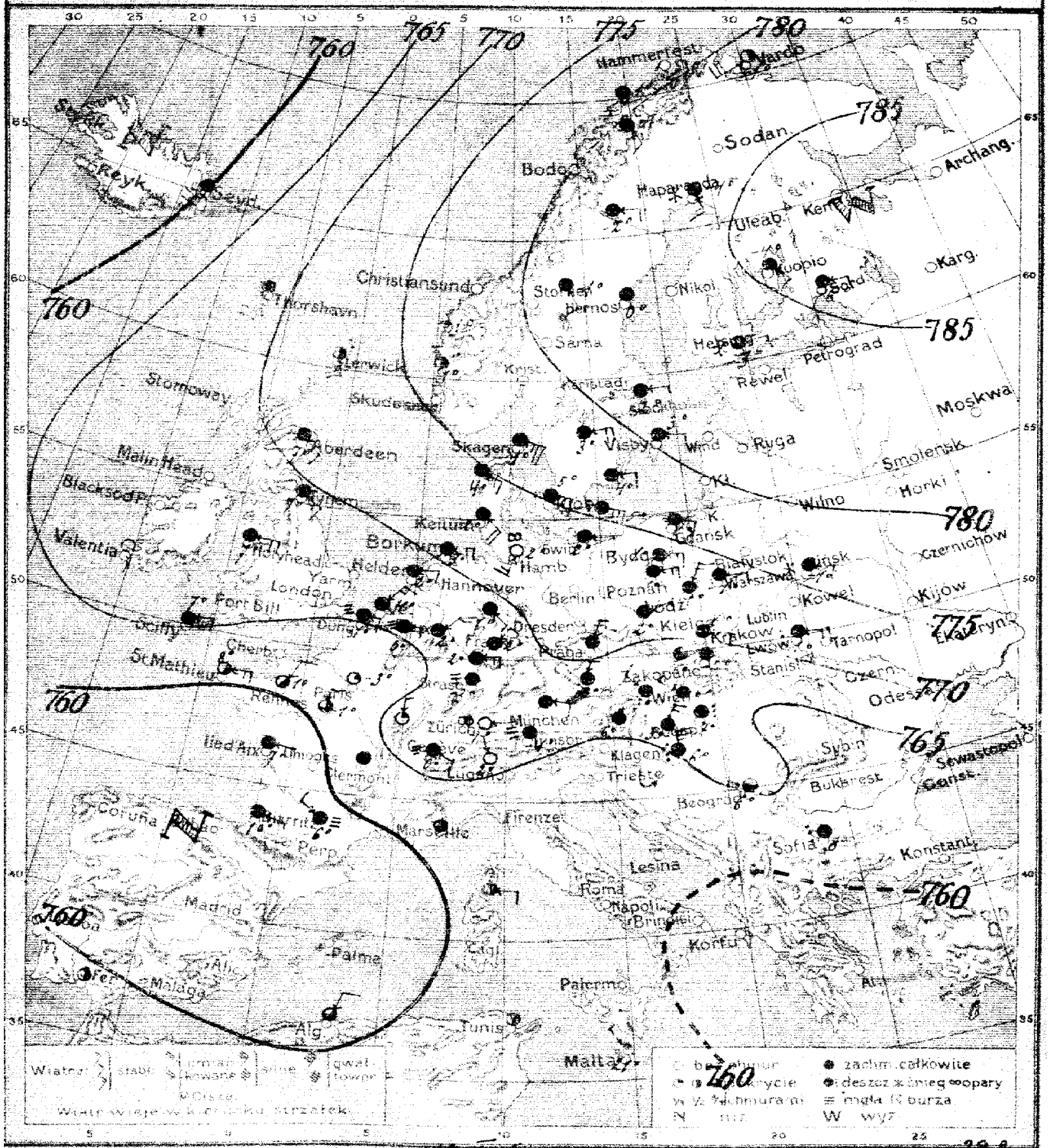

Warszawa. Mapa pogody z dnia 18. XI. [PIĄTEK] 1921 r. 7 rano. Rocznik II. № 322.

Przewidywany przebieg pogody w ciągu doby następnej ZMIANA POGODY.

ZACHMURZENIE ZMIENNE, SPADEK TEMPERATURY, SŁABY MRÓZ, MIEJSCAMI DROBNY ŚNIEG, WIATRY WSCHODNIE. —

F. L.

Wydano dnia 18. XI. 1921 r. o godz. 13h 30m

Spostrzeżenia meteorologiczne z dnia dzisiejszego rano

	Stacja	Ciśnienie 700 mm.	Wiatr	Zachmurzenie	Temp. °C	Opady m.m.	Temp. Max.	Temp. Min.
Polska	Wilno	70.7	ESE1	pochmurno	-1	-	1	-1
	Pask							
	Białystok							
	Brześć n/B							
	Łuków							
	Warszawa	73.8	E4	mglisto	-1	2	2	-1
	Łódź	72.8	NE6	śnieg	0	2	2	0
	Lublin							
	Lwów	77.6	E6	deszcz	1	3	2	0
	Zakopane	68.5	Cisza	-	0	2	3	-1
	Kraków	70.3	E2	-	-	0	3	1
	Tarnów	70.4	NE4	deszcz	-2	Śnieg	3	1
	Poznań	73.2	ENE6	-	1	Śnieg	2	1
	Toruń							
	Bydgoszcz	74.5	E6	-	1	0	2	1
	Chojnice							
	Jarocin							
	Wel							
	Bel							
Bałtyk	Gdańsk	76.0	ESE4	-	1	0	3	0
Anglia	Lerwick	72.8	SSE6	-	3	2		
	Kinnaird Hd							
	Aberdeen	70.8	SE4	-	7	11	-	-
	Orfordness	67.8	E5	-	7	Śnieg		
	Valentia	71.1	Cisza	0	7	- -		
	Scilly	53.6	E4	-	7	3		
	Bjelmanok	69.3	SE6	deszcz	7	-		
Holl.	Helder	68.7	E4	-	2	0		
	Vlissingen	66.2	NE6	-	4	0		
Francja	Gris Nez	62.7	E4	mgła	-1	0	3	-
	St Mathieu	63.6	ENE6	-	3	Śnieg	3	1
	Paris	64.4	Cisza	-	-3	0	4	-
	Dijon	66.1	N2	-	-3	0	-	-1
	Pte d'Aix	56.4	ESE4	-	7	4	13	7
	Clermont	62.2	Cisza	-	-	-	-	-
	Biarritz	52.8	ESE2	-	10	3	15	8
	Perpignan	62.5	NE4	-	2	1	9	0
	Strasbourg	67.4	Cisza	mgła	-3	0	1	-7
Bel	Bruxelles	65.3	E2	-	0	-	-	-
Niemcy	Kiel	72.3	SE8	-	2	0	4	3
	Borkum	70.6	E8	-	3	0	4	1
	Hamburg	72.3	SSW6	śnieg	2	Śnieg	3	1
	Stralsund	74.2	E5	-	4	0	5	1
	Berlin	72.6	E6	-	4	Śnieg	4	1
	Dresden							
	Breslau	71.2	ENE5	-	4	2	-	-
	Frankfurt n/M	68.9	ENE4	-	4	2	4	2
	München	67.6	ESE4	-	4	-	-	-
Szwajc.	Genève	66.6	SSE4	deszcz	3	0	-	-
	Zürich	67.1	E5	śnieg	-1	0	-	-
	Lugano	66.0	N1	-	0	2	0	-
Dania	Kjöbenhavn	75.9	ESE8	-	5	Śnieg	5	3
	Skagen	77.1	ESE10	-	4	1	5	2
	Hanstholm	74.7	ESE6	-	4	1	4	3
	Blaavandshuk	72.8	ESE8	-	4	0	4	2
	Blaavandshuk	75.1	ESE10	deszcz	5	Śnieg	5	3

	Stacja	Ciśnienie 700 mm.	Wiatr	Zachmurzenie	Temp. °C	Opady m.m.	Temp. Max.	Temp. Min.
Szwecja	Stockholm	71.7	E2	-	4	2	4	-
	Härnösand	68.8	ENE SE E	-	1	śnieg	-2	-
	Haparanda	84.3	SSE6	śnieg	-4	- -	-4	-
	HERNÖSAND	82.7	Cisza	-	4	- -	0	-
	STADSKAD	80.4	E2	-	4	3	3	0
	STOCKHOLM	82.9	SE4	-	4	-	-1	0
	Jonköping	79.6	ESE2	-	4	3	3	0
Norwegia	Utsire	75.3	S8	-	2	1	1	0
	CHRISTIANSUND	82.2	SW2	-	2	-	1	-
	Bergen	76.6	Cisza	-	1	1	1	0
	Molde							
Finlandia	Helsinki	83.1	E4	śnieg	3	0		
	Seydvala	85.2	E4	-	4	-6	1	-
	Kuopio	85.9	SE2	-	4	-4	0	-
	Wasa							
	Sudankylä							
Estonia	Tallin (Reval)							
	Dorpat							
	Filsand							
Rosja	Petersburg							
	Yadruva							
	Sevastopol	60.0	S8	-	4			
Austrja	Wien	68.8	NW4	-	4	3	4	3
	Feldkirch	67.9	NE4	śnieg	-4	0	-2	-4
	Innsbruck	68.7	Cisza	-	-5	0	6	+5
	Graz	65.2	NE2	-	6	0	7	6
Czechosłow.	Praha	70.1	NNE2	-	1	-	-	-
	BUDWEIS	68.4	NNE2	-	2	2	4	2
	KRUMMAU	68.6	Cisza	-	4	1	0	2
	Skalné Pleso	66.6	WNW2	-	4	6	1	10
	Nowigec							
	Doubrava							
Węgry	Budapest	63.8	Cisza	deszcz	7	2	10	6
	Szombathely	69.1	NE6	-	4	5	0	7
	KOLOZSVAR	65.7	N10	deszcz	0	0	8	7
Jugosł.	Vladevci							
	Gjurina							
Rum.	SERAJEVO	60.2	Cisza	-	2			
Włochy	Genova							
	Firenze							
	Ancona							
	Roma							
	Napoli							
	Brindisi							
	Maddalena							
	Palermo							
Bułgarja	Bugrad	63.9	W2	-	4	6	8	6
	Bucuresti							
	Sofia	63.2	Cisza	deszcz	8	2	12	8
	Konstantynopol							
	Ateny							
Grecja	Malta	64.8	NW2	-	7	21	-	-
Afryka	Biskra	62.3	Cisza	-	2	-	-	-
	Algier	59.3	WNW1	-	7	-	-	-
Oceany	Jamaika (1865)							
	Bermudy (1860)							
	Sandy Hook (1880)	62.4	ESE1	-	0	-2	0	-

Spostrzeżenia pilotowe.

Stacja	Cod.	Wiatr dolny	500	1000	1500	2000	2500	3000	3500	4000	4500	5000	Kierunek górnej chmury	Rodzaj chmur	Uwagi
Warszawa															

Ogólny stan atmosfery w dniu 12.XI.1921 r.

Środek wysokiego ciśnienia przeszedł w dzisiejszym dniu nad Finlandją, natomiast nad Hiszpanją, El Ferrol pochmurno, we wschodniej części słabe, zmienne wiatry wschodnie.—

Wydawnictwo Państwowego Instytutu Meteorologicznego w Warszawie

wraz z danemi Głównej Wojskowej Stacji Meteorologicznej.

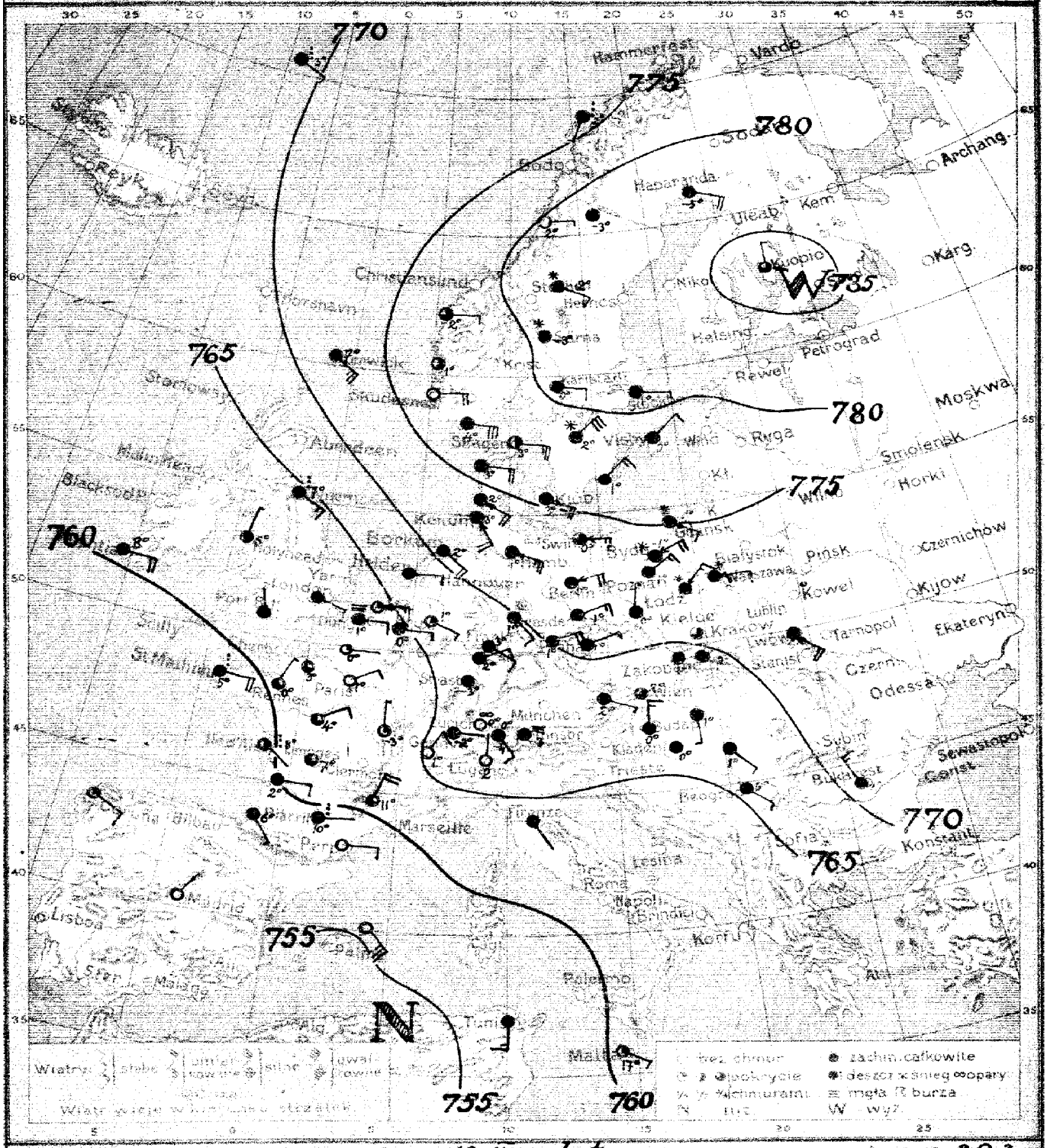

Warszawa, Mapa pogody z dnia 19.XI sobota 1921 r. 7 rano Rocznik II. № 323.

Przewidywany przebieg pogody w ciągu doby następnej Przeważnie pochmurno, opady (przeważnie śnieg), wiatry z kierunków wschodnich, temperatura w pobliżu 0° — Stk

Wydano dnia 19.XI 1921 r. o godz. 12h 30m

Spostrzeżenia meteorologiczne z dnia dzisiejszego rano

	Stacja	Ciśnienie 700 mm	Wiatr	Zachmurzenie	Temp. °C	Opady mm	Temp. Max	Temp. Min
Polska	Wilno							
	Pińsk							
	Białystok							
	Brześć n/B							
	Łuków							
	Warszawa	72.1	E 4	śnieg	−2	2	1	−1
	Łódź	71.1	NE 6	"	−1	6	1	−2
	Lublin							
	Lwów	71.9	SE 8	4	0	6	1	−1
	Zakopane	68.5	Cisza	4	−2	8	2	−2
	Krzeków	70.6	"	3	−1	−	−	−
	Tarnów	70.2	W 2	4	0	10	1	0
	Poznań	72.9	NE 6	4	−1	ślad	1	−1
	Toruń							
	Bydgoszcz	73.5	ENE 6	śnieg	−1	"	2	−1
	Chojnice							
	Tczew							
	Hel							
	Puck							
Bałtyk	Gdańsk	75.1	ESE 4	śnieg	−1	ślad	2	−1
Anglia	Lerwick	73.8	SE 10	4	7	"		
	Stornoway							
	Aberdeen							
	Hoxy Head	61.6	NNE 2	4	6	0		
	Valentia	60.3	E 8	4	8	ślad		
	Scilly							
	Tynemouth	64.1	SE 6	deszcz	7	16		
Hol.	Helder	67.7	E 4	2	2	0		
	Vlissingen	64.8	E 6	1	4	0		
Francja	Cris Nez	63.6	E 4	mgła	1	0	2	−
	St Mathieu	59.2	E 8	deszcz	5	0	11	3
	Paryż	63.0	ENE 2	0	1	0	9	0
	Dijon	62.7	N 2	1	−3	0	8	−3
	Ile d'Aix	58.6	ESE 1	2	8	0	16	4
	Clermont							
	Biarritz	57.3	SE 2	4	6	ślad	16	2
	Bordeaux							
	Strasbourg	66.1	Cisza	mgła	−3	0	−1	−4
Bel.	Bruxelles	64.8	E 2	4	0	0	−	−
Niemcy	Keitum	72.7	SSE 8	4	3	0	4	1
	Borkum	70.7	SE 8	4	2	0	4	1
	Hamburg	72.2	ESE 10	4	1	0	3	0
	Swinemünde	73.9	E 4	3	0	0	1	−1
	Berlin	73.1	ENE 8	4	0	0	3	0
	Dresden	71.4	ENE 6	4	−1	ślad	2	−2
	Breslau	71.1	N 2	4	0	"	3	−1
	Frankfurt n/M	68.5	ESE 6	4	3	0	4	1
	München							
Szwajc.	Genewa	65.5	NE 4	mgła	1	0		
	Zürich	66.9	SW 4	mgła	0	0		
	Lugano	68.4	N 1	0	2	0		
Dania	Kjobenhavn	76.0	ESE 8	4	3	ślad	6	2
	Skagen	77.7	E 10	2	3	0	5	2
	Hanschalm	75.7	E 8	4	3	0	4	2
	Blavandshuk	73.7	ESE 8	4	2	0	4	2
	Hammerhus							

	Stacja	Ciśnienie 700 mm	Wiatr	Zachmurzenie	Temp. °C	Opady mm	Temp. Max	Temp. Min
Szwecja	Stockholm	80.6	E 2	4	1	0.1		
	Hernösand							
	Haparanda	84.3	ESE 6	4	−5	0		
	Wisby	78.6	NE 4	4	0	2.3		
	Karlstad	80.6	E 4	4	0	Ślad		
	Skarlteen							
	Jönköping	78.9	NE 12	4	2	0		
Norwegia	Andenes	74.1	SSW 2	deszcz	2	3		
	Drontheim	81.0	E 2	0	2	0		
	Bergen	77.0	Cisza	2	1	0		
	Skudesnes							
Finlandia	Helsinki							
	Seravaala							
	Kuopio	85.6	N 2	3	−5	0		
	Wasa							
	Sodankylä							
Estonia	Tallin (Reval)							
	Dorpat							
	Ösel							
Rosja	Petersburg							
	Moskwa							
	Archangielsk	64.8	ESE 2	deszcz	3			
Austria	Wien	69.8	Cisza	3	2	0	5	2
	Feldkirch	68.2	SE 4	mgła	−4	0	−1	−4
	Innsbruck	68.6	Cisza	4	−3	0	5	−3
	Klagenfurt							
Czechosłowacja	Praha	70.7	ENE 2	4	1	0	4	1
	Liger (Neb)	70.1	ENE 3	4	−1	0	1	−1
	C Třebova							
	Stare Data							
	Koszice							
Węgry	Budapeszt	67.2	SE	4	6	13	9	6
	Szombathely	68.1	N 6	4	3	0	6	3
	Szeged	68.2	SE 2	4	7	13	9	6
Włochy	Modena	58.3	NNE 1	4				
	Parma	57.0	ESE 4	1				
	Pelina							
	Genova							
	Florencja							
	Ancona							
	Roma							
	Napoli							
	Brindisi							
	Maddalena							
	Palermo							
Bałkany	Belgrad	65.1	ESE 4	4	5	0	10	6
	Bucuresti	71.6	NW 6	4	2	0		
	Sofia							
	Konstantynopol							
	Ateny							
Afryka	Malta	61.2	ESE 2	1	17			
	Tunis	56.7	S 6	3				
	Alger							
Grecja Azja	Smolensk (1903)	−	SSE 4	1	−6	0	−5	−6
	Jaroslaw (1966)							
	Samara (2500)	62.3	S 1	0	−3	0	−	−

Spostrzeżenia pilotowe.

Stacja	Godz.	Wiatr dolny	500	1000	1500	2000	2500	3000	3500	4000	4500	5000	Temperatura dolna chmury	Rodz. chmur %	Inne
Warszawa															

Wyskie ciśnienie nad Finlandją, niskie nad Hiszpanją.
W Polsce pochmurno, opady (przeważnie śnieg), wiatry z kierunków wschodnich.

Wydawnictwo Państwowego Instytutu Meteorologicznego w Warszawie

wraz z danemi Głównej Wojskowej Stacji Meteorologicznej.

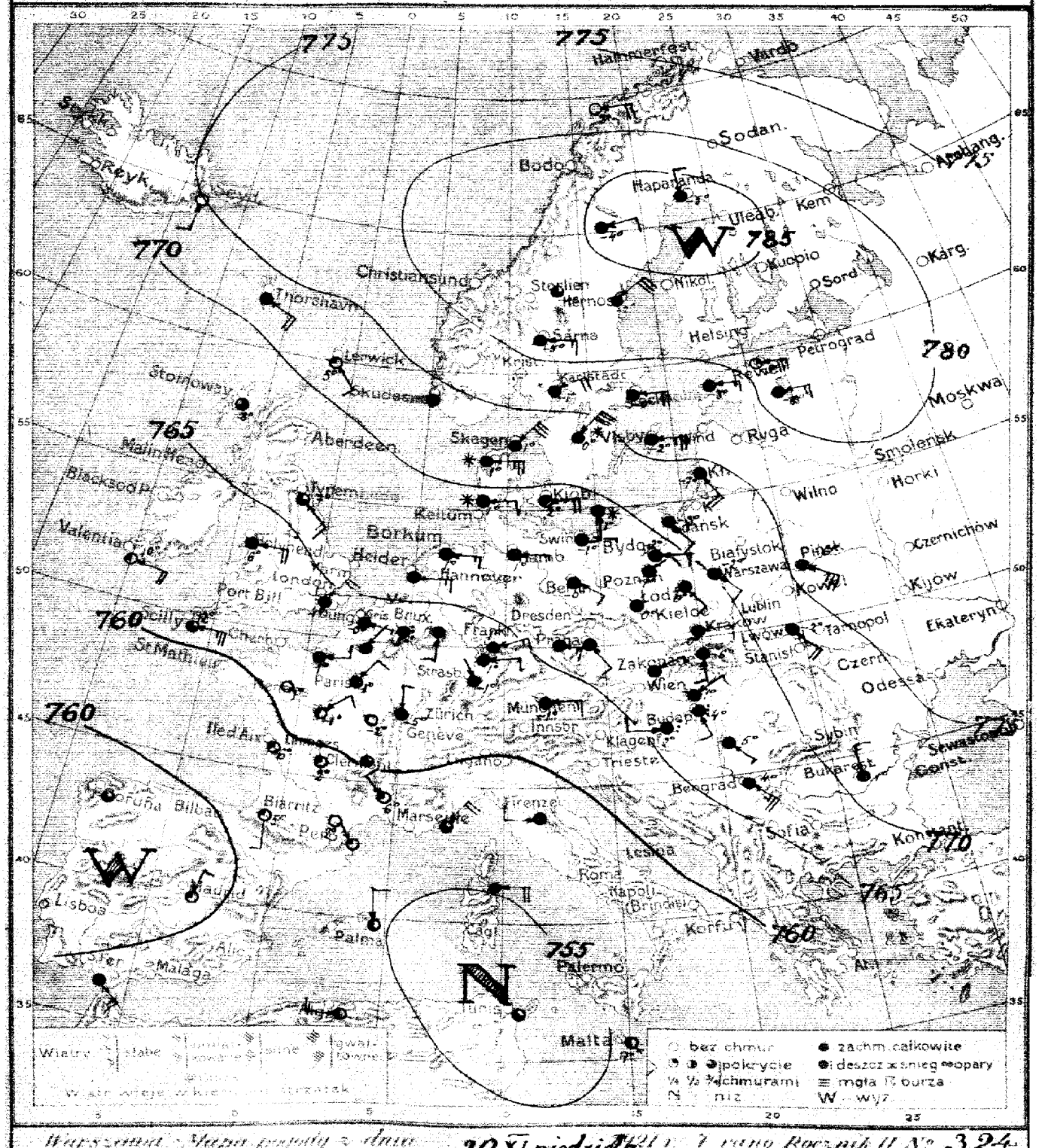

Warszawa - Mapa pogody z dnia 20.XI niedziela 1921 r. 7 rano Rocznik II № 324

Przewidywany przebieg pogody w ciągu doby następnej Pochmurno, miejscami śnieg, umiarkowany mróz, wiatry z kierunków wschodnich

K. L.

Wydano dnia 20.XI. 1921 r. o godz. 14h 06m.

Spostrzeżenia meteorologiczne z dnia dzisiejszego rano

Stacja	Ciśnienie 700 mm.	Wiatr	Zachmurzenie	Temp. °C	Opady mm.	Temp. Max	Temp. Min
Polska — Wilno							
Lwów							
Kołobrzeg							
Poznań B							
Łubny							
Warszawa	70.0	SE 4	4	-2	2	-1	-2
Łódź	68.5	SE 2	4	0	0	0	0
Lublin							
Lwów	71.8	SE 8	4	-2	śnieg	0	-3
Zakopane	70.3	S 2	śnieg	-6	śnieg	-1	-6
Kraków	68.5	E 4	4	0	0	2	-1
Tarnów	68.6	E 2	4	0	3	1	0
Poznań	68.4	ENE 2	4	-1	śnieg	-1	-1
Bydgoszcz	69.0	[illegible]	[illegible]	-2	śnieg	0	-2
Chojnice							
Jezior							
Hel							
Puck							
Gdańsk	70.3	SE 1	4	-3	1	0	-3
Anglia — Lerwick	72.3	SE 4	1	-5	3	-	-
Stornoway	67.9	Cisza	3	8	-	-	-
Londyn	64.3	NE 8	4	-	-	-	-
Aberdeen	63.8	E 8	4	6	-	-	-
Holy Head	62.0	E 8	1	10	-	-	-
Valentia	60.3	E 10	3	12	5	-	-
Scilly	63.3	SE 6	3	7	-	-	-
Eyemouth							
Holandia — Helder	63.5	NE 2	4	2	0	-	
Vlissingen	63.7	ESE 2	4	0	0	5	-2
Francja — Gris Nez							
St Mathieu							
Paris	62.4	NE 4	4	1	0	7	-1
Dijon	62.2	N 2	4	-5	0	8	-5
Ile d'Aix	59.2	ESE 2	1	6	0	17	5
Clermont	58.2	S [illegible]	1	5	0	15	4
Biarritz	60.8	Cisza	0	1	0	13	1
Roche	64.6	NNW 1	4	-1	0	2	-2
Strasbourg	63.5	Cisza	Mgła	-1	0	-	-3
Belgia — Bruxelles							
Memel							
Keitum							
Borkum	66.8	E 6	4	1	0	3	-1
Hamburg	66.6	E 2	4	1	0	2	0
Swinemunde	67.4	E 2	4	-1	0	1	-1
Berlin	68.1	ESE 2	4	0	0	1	-1
Dresden							
Breslau	67.5	Cisza	4	0	0	-	-
Frankfurt n/M	67.8	ENE 6	4	1	0	-	1
Monachium	63.6	E 6	4	-1	0		2
Karlsruhe	63.2	[illegible]		2			2
Genua							
Turyn							
Lugano							
Duńskie — Kopenhaga	69.1	E 8	4	2			1
Skagen	73.8	NE 12	4	1	[illegible]	3	0
Haraldsholm	71.3	E 10	śnieg	1			0
Blankenbluck	72.1	E 4	[illegible]	1	śnieg		0
Hammerfest	68.3	S 6			3	3	0

Stacja	Ciśnienie 700 mm.	Wiatr	Zachmurzenie	Temp. °C	Opady mm.	Temp. Max	Temp. Min
Szwecja — Stockholm	77.5	E 8	4	0	1	-	-
Sundsvall	84.2	NE 12	4	-2	0.2	-	-
Haparanda	90.1	N 4	4	-5	0	-	-
Visby	76.5	E 10	4	-2	4	-	-
Karlstad	76.8	ENE 8	4	-1	7	-	-
Storlien	73.4	NE 16	śnieg	0	1	-	-
Jonkoping							
Norwegia — Andenes							
Drontheim							
Bergen							
Skudesnes							
Finlandia — Helsinki							
Nystad							
Wasa							
Sodankylä							
Estonia — Reval (Tallin)	80.4	E 2	1	-9	0		
Rosja — Riga	77.2	E 6	4	-3	0	-	-
Dorpat	81.5	E 6	4	-8	0	-	-
Petersburg							
Moskwa							
Austro-Węgry — Wiedeń	66.0	E 2	4	1	0	1	2
Feldkirch	63.8	NE 6	śnieg	-4	0		
Innsbruck							
Salzburg	67.2	E 2	4	3	2	0	3
Monachium	66.3	SE 2	4	0	śnieg	1	0
Praha	65.6	E 6	4	-2	0	0	-3
Tyrn (Cheb)							
C. Trebova							
Stara Lhota	66.8	NE 4	1	4	3	7	3
Hussyne							
Przemysl	67.1	ENE 2	4	1	0	4	1
Budapeszt	66.9	S 4	śnieg	1	3	8	4
Szombathely	66.5	W 2	11	2	-	5	0
Szeged	67.6	SE 2	4	5	2	8	4
Włochy — Madryt	62.1	NNE 2	1				
Cagliari	62.4	Cisza	3	-	-	-	-
S. Fernando	58.4	SE 6	4	-	-	-	-
Genua							
Florencja	58.4	W 4	4	-	-	-	-
Ancona							
Roma							
Neapol							
Brindisi							
Andidatterne							
Palermo							
Bałkany — Belgrad	66.9	SE 10	4	4	0	9	3
Bucuresti	71.7	N 6	4	1	0	-	-
Sofia	68.4	ESE 4	4	3	śnieg	6	3
Constantynopol							
Ateny							
Malta	57.1	SE 4	2	17	-		
Tunis	54.1	Cisza	3	-	-	-	
Swinoujście (1000)	-	W 4	1	-5	0	4	
Zugspitze (2964)							
Sonnblick (3100)							

Spostrzeżenia polotne

Stacja	Godz.	Wiatr na wys.	500	1000	1500	2000	2500	3000	3500	4000	4500	5000	Zmiana wiatru z wys.	Rodzaj chmur	Uwagi
Warszawa															

Ogólny stan atmosfery w dniu 20. XI. 1921 r.

Wyjątkowo wysokie ciśnienie nad Skandynawią północną, rozmaicia się nader nad morzem. Środziemnym płytka depresja.
W Polsce pochmurno, temperatura ponyżej „Zera", wiatry wschodnie.

Wydawnictwo Państwowego Instytutu Meteorologicznego w Warszawie

wraz z danemi Głównej Wojskowej Stacji Meteorologicznej.

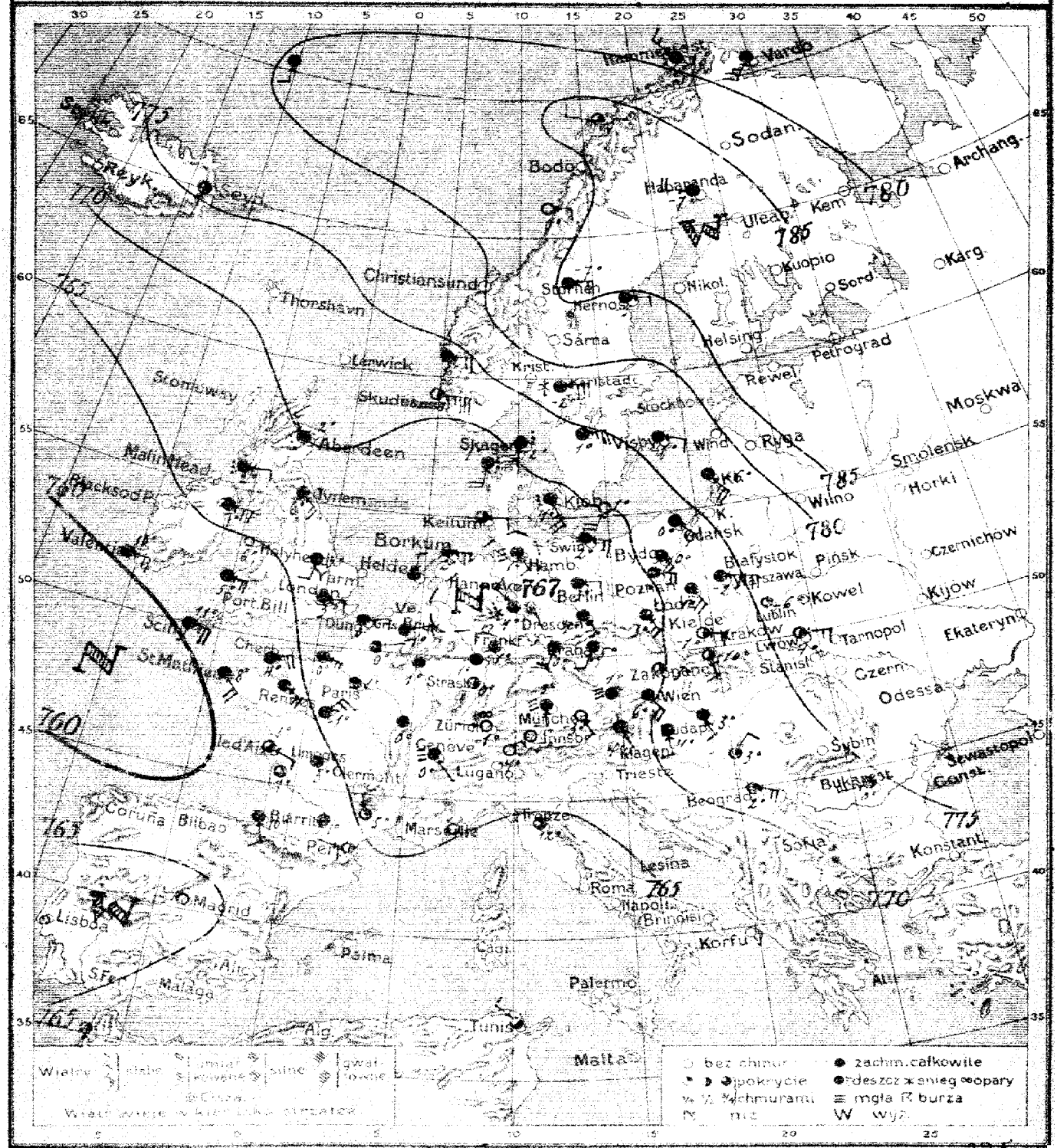

Warszawa. Mapa pogody z dnia 21. XI. poniedziałek 1921 r. Rocznik II. № 325

Przewidywany przebieg pogody w ciągu doby następnej: Dziś pochmurno, lekki mróz, wiatry z kierunków wschodnich i południowo-wschodnich.

L. B.

Wydano dnia 21. XI. 1921 r. o godz. 12 h. 30 m.

Spostrzeżenia meteorologiczne z dnia dzisiejszego rano

Stacja	Ciśnienie 700 mm.	Wiatr	Zachmurzenie	Temp. °C.	Opady m.m.	Temp. Max	Temp. Min
Polska — Wilno							
Pińsk							
Bydgoszcz							
Brześć n/B							
Łuków							
Warszawa	71.4	SE 2	1/2	2	Śnieg	0	2
Łódź	72.8	SE 6	4	1	0	0	1
Lublin							
Lwów	71.9	E 1	7	4	0	-1	5
Zakopane	71.7	SSE 2	3	10	0	1	-10
Kraków	71.8	E 2	2	1	0	3	-2
Tarnów	72.3	E 4	1	0	0	3	-1
Poznań	70.1	ESE 8	4	1	Śnieg	2	1
Toruń							
Grudziądz	72.1	SE 8	4	0	Śnieg	1	0
Chojnice							
Tczew							
Hel							
Płock							
Gdańsk	71.1	SE 6	4	0	Śnieg	0	-1
Anglia — Lerwick							
Stornoway							
Aberdeen	73.2	NW 6	3	2	-	-	-
Holy Head	69.8	Cisza	0	6	0	-	-
Valentia	69.3	E 6	4	10	0	-	-
Scilly	69.6	ESE 10	4	11	0	-	-
Falmouth	67.8	SE 2	3	6	-	-	-
Holandia — Helder							
Vlissingen							
Francja — Gris Nez	65.9	E 2	4	0	0	1	0
St Mathieu	64.4	SE 8	4	8	0	24	7
Paris	66.6	Cisza	1	1	3	2	0
Dijon	66.0	"	4	0	0	1	0
Le Puy	62.2	ESE 4	2	5	0	18	4
Clermont							
Biarritz	62.5	SSE 2	4	10	0	23	5
Rochefort	63.3	ESE 6	4	2	4	12	1
Strasbourg	66.0	Cisza	2	0	0	13	-2
Belgia — Bruxelles	67.2	ENE 2	4	-1	-	-	-
Niemcy — Berlin	67.5	E 4	3	1	1	2	1
Bodö	67.8	E 2	4	2	0	3	0
Hamburg	66.5	SE 4	mgła	1	Śnieg	2	1
Swinemünde	68.1	ESE 6	4	2	"	2	0
Berlin	67.9	E 4	4	3	0	1	0
Dresden	66.5	SE 4	4	4	0	4	1
Breslau	69.0	SE 6	4	2	Śnieg	3	0
Frankfurt n/M	67.3	Cisza	4	1	0	1	2
Münster	68.4	S 4	mgła	-3	0	5	3
Szwecja — Haparanda	69.8	S 1	mgła	-2	2		
Sundsvall	67.2	W 1	Cisza	-1	0		
Lund	67.6	SE 1	"	0	0		
Norwegia — Bjørnholm	68.3	SE 10	deszcz	5	1	4	1
Skudesnäs	70.8	S 14	"	2	2	3	0
Haparanda	68.9	S 8	"	1	4	3	1
Bjørnevatnet	69.4	S 4	Śnieg	0	2	2	1
Hammerfest	68.3	SSW 6	"	1	2	2	1

Stacja	Ciśnienie 700 mm.	Wiatr	Zachmurzenie	Temp. °C	Opady m.m.	Temp. Max	Temp. Min
Szwecja — Stockholm	68.6	ENE 4	4	-5	-	-	-
Haparanda	66.6	W 8	4	-4	-	-	-
Visby	76.8	ESE 4	4	-1	-	-	-
Karlstad							
Skarlien							
Jönköping	73.6	ENE 10	4	1	-		
Norwegia — Andenes	85.1	W 2	3	5	0		
Bracknes	83.2	E 2	0	0	0	-	-
Bergen	73.7	E 6	4	1	0	-	-
Skudesnäs							
Finlandia — Helsinki							
Seravaara							
Kuopio							
Vasa							
Sodankylä							
Estonia — Pakri (Reval)							
Dorpat							
Pilsard							
Rosja — Petersburg							
Moskwa							
Jan Mayen	80.6	S 2	4	2	0	-	-
Austro-Węgry — Wien	69.3	SE 8	4	6	0	6	5
Feldkirch	68.0	NE 4	0	-4	0	0	-5
Innsbruck	67.8	SE 2	0	-3	0	3	-3
Graz	69.6	SE 2	4	4	2	6	4
Czechosłowacja — Praha	69.6	SW 2	4	5	Śnieg	6	4
Eger (Cheb)	69.0	SSW 6	4	0	"	0	-1
Cl. Hradec							
Stara Paka							
Skalsko							
Prerov	72.4	Cisza	2	-3	0	3	-4
Węgry — Budapest	71.3	SE 2	4	3	1	6	3
Nagyszalonta	70.7	S 4	4	4	Śnieg	6	4
Szeged	71.7	NE 2	1	3	0	2	2
Rumunia — Kalafat	69.5	Cisza	0	-	-	-	-
Turnu							
Bukareszt							
Grecja — Patras							
Pireus	64.3	NE 1	3	12	9	14	11
Ateny							
Smirna							
Kandia							
Neapol							
Brindisi							
Spalatro							
Palermo							
Bułgaria — Belgrad	72.3	ESE 2	1	2	0	3	1
Bukareszt	74.3	WSW 2	4	0	-	-	-
Sofia							
Konstantynopol							
Adrianopol							
Malta — Malta							
Hiszpania — Madrat	61.8	NW 2	2	-	-	-	-
Santander	62.6	S SE 2	3	-	-	-	-
Santander (Cabo)	21.1	W 2	1	-4	0	-3	-7
Coruña							
Lizbona							
Gibraltar	63.5	SSW 12	1	3	3	-	-
Seydisfjord	76.3		5				

Spostrzeżenia gdzieindziej

Stacja	Ciśnienie	Wiatr	Zachmurzenie	Temp.	Opady	Temp. Max	Temp. Min
Warszawa							

Obecnie głęb. [illegible] w dniu 21. XI. 1921 r.
Wysokie ciśnienie [illegible] północno-wschodnie Europy. W Polsce miejscowo pogodniej, w [illegible] temperatura nieco powyżej [illegible] reszcie kraju zmienna, wiatry wschodnie.

Wydawnictwo Państwowego Instytutu Meteorologicznego w Warszawie

wraz z danemi Głównej Wojskowej Stacji Meteorologicznej.

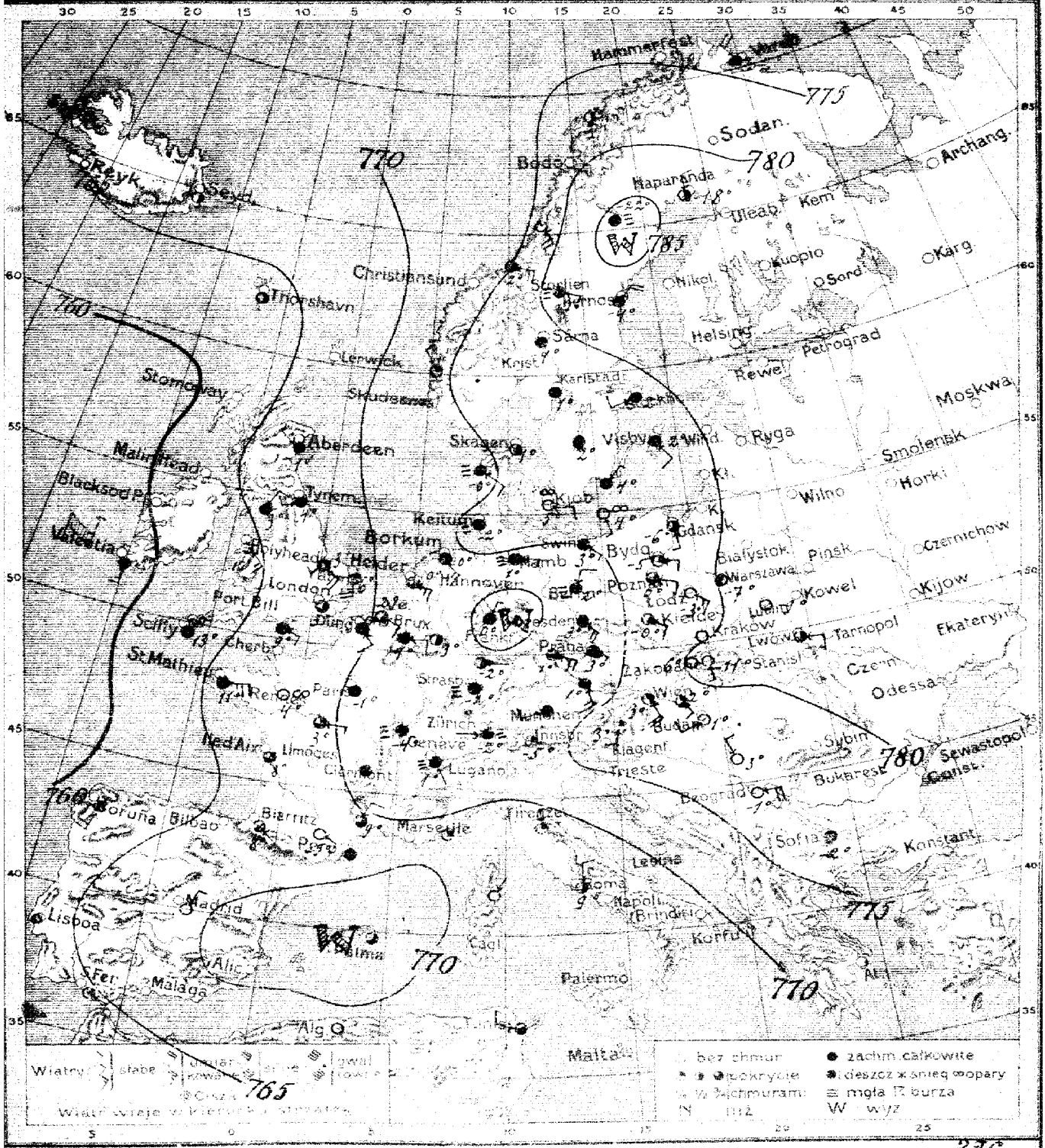

Warszawa. Mapa pogody z dnia 22. XI. (wtorek 1921) r. Rocznik II. № 326

Przewidywany przebieg pogody w ciągu doby następnej Dość pogodnie, miejscami mgła, mróz, wiatry południowo-wschodnie.

Wydano dnia 22. XI. 1921 r. o godz. 13h 30m

Spostrzeżenia meteorologiczne z dnia dzisiejszego rano

Stacja	Ciśnienie 700 mm.	Wiatr m/s	Zachmurzenie	Temp. °C	Opady mm	Temp. Max	Temp. Min
Wilno							
Lwów	84.8	SE1	0	-18	0	-9	-13
Białystok							
Brześć n/B							
Łuków							
Warszawa	80.1	Cisza	2	-7	0	0	-9
Łódź	78.6	SE6	0	-3	0	3	-4
Lublin	80.2	-	0	-8	0	-3	-7
Kielce	81.6	E4	2	-5	0	2	-7
Zakopane	80.7	SSE2	0	-11	0	4	-11
Kraków	78.8	Cisza	0	-4	0	7	-5
Tarnów	78.9	S2	1	-4	0	7	-4
Poznań	75.9	ESE4	3	0	ślad	4	0
Toruń							
Bydgoszcz	77.4	E4	1	-5	0	1	-5
Chojnice							
Jarocin							
Ostrów							
Płock							
Gdańsk	78.0	SSE2	3	-6	0	0	-6
Elbląg							
Suwałki							
Londyn	67.1	Cisza	3	-	-	-	-
Aberdeen	67.4	NW2	deszcz	1	59		
Isle of Wight	63.5	SE6	4	10	0.6		
Valentia	59.1	S6	4	13	5		
Scilly	63.3	NE6	4	13	0.4		
Falmouth	66.8	WSW4	4	4	4		
Hull	72.1	ESE6	3	0	0	-	-
Yarmouth	70.9	ESE6	2	2	0	-	-
Brest	69.6	SE4	deszcz	3	94	2	1
St. Mathieu	65.5	E10	4	11	3	11	7
Paris	70.2	Cisza	4	-1	0	4	-2
Dijon	72.4	- -	mgła	-4	0	1	-5
Ile d'Aix	67.0	-	3	8	-	13	4
Clermont	72.7	Cisza	mgła	-5	0	2	5
Orly	66.1	SE2	2	8	0	22	8
Nancy	68.0	Cisza	mgła	4	ślad	7	3
Strasbourg	73.4	- -	mgła	-2	0	6	-3
Bruxelles	70.7	E4	4	4	0		-2
Koln	75.4	Cisza	mgła	-2	0	1	-2
Bothkamp	74.5	SSE	4	0	0	3	-1
Hamburg	74.4	ESE2	mgła	1	ślad	2	1
Swinemünde	74.3	SE2	4	3	0	3	1
Berlin	74.7	NNE4	mgła	2	0	4	1
Breslau	74.0	SE6	4	3	0	4	0
Memel	75.3	ESE4	2	0	0	1	-1
Memel	73.9	WSW4	4	-	-	-	-
Cannes	74.4	SE1	mgła	1	0		
Biarritz	78.3	W1	- -	-2	0	-	-
Lizard							
Sylt	75.4	E4	mgła	5	ślad	5	3
Skagen	75.4	Cisza	2	1	6	4	-2
Christiansund	74.2	SE4	mgła	0	2	5	-1
Bergen	74.8	SE1	- -	-2	ślad	4	-2
Haparanda	75.6	ESE2	mgła	4	0	4	1

Stacja	Ciśnienie 700 mm.	Wiatr m/s	Zachmurzenie	Temp. °C	Opady mm	Temp. Max	Temp. Min
Stockholm	78.7	WSW4	4	2	0		
Hernosand	81.0	NE2	4	-4	0		
Haparanda	81.3	N2	2	-8	0		
Visby	78.6	SE4	4	2	0.1		
Karlskrona							
KALMAR	77.2	NE1	mgła	4	0.2		
Jönköping							
Ardenes	77.4	S2	2	0	0		
Gruno	69.7	SE8	1	1	0		
DRAGOC	74.3	NW6	deszcz	2	1		
Stadtshus	73.9	NW2	1				
Helsinki							
Suwawala							
Kuopio							
Wasa							
Sodankylä							
Tallin (Reval)							
Dagmar							
Pihkaud							
Petrograd							
Moskwa							
SEYDISFIORD	67.0	Cisza	3				
Wien	75.5	SE8	2	3	0	6	3
Feldkirch	73.3	NE4	0	-4	0	0	-5
Innsbruck	74.8	Cisza	1	-5	0	5	-5
Graz	76.4	S4	1	3	1	5	3
Praha	74.2	ESE2	4	3	0	7	1
Ústí n/Labem	73.2	ESE8	4	1	0	1	-1
Přerov							
OHAWA	80.1	Cisza	0	-6	0	3	-6
Debreczyn							
Preszow	77.7	SE4	3	2	0	7	1
Budapest	77.3	SW4	0	1	0	7	1
Szombathely							
Szeged	78.2	NW2	0	3	-	7	1
Mukacevo	69.5	NNE2	0				
Curuna	63.1	S8	4				
Zagreb							
S. FRANCISCO	64.3	ESE2	1				
Arkona							
Mirowa	62.5	N4	1	10	0	15	9
Nimmis							
Roma	68.1	N4	2	9	0	18	8
Napoli							
Carmelus							
Maddalena							
Palermo							
Leopard	77.8	E8	0	-1	0	6	-1
Arcachon							
Sofia	76.3	Cisza	4	-2	ślad	9	-2
Constantinopol							
Athens							
Malta							
Tunis	67.5	WNW4	3				
Alger	62.2	Cisza	0				
Granada (Mad)							
Campsa (Sev)	22.1	N2	2	-6	1		
Sfax (Sus)							

Spostrzeżenia jakościowe

Stacja	Ciśnienie	Wiatr delikatny	500	1000	1500	2000	2500	3000	3500	4000	4500	5000	Zachmurzenie całkowite	Rodzaj chmur	Uwagi
Warszawa	3mm	ESE3	SSE10	S8	SSE6	SSE10	S11	S7	SSE15	SSE11	NNE8	-	4500	-	-

Depesza z Petersburga z dnia 22. XI. 1921 r.
Wysokie ciśnienie nad Europą wschodnią, maksimum na wschodzie od Archangielska. W Petersburgu dziś pogodnie, temperatura między 0° a -3° C.

Wydawnictwo Państwowego Instytutu Meteorologicznego w Warszawie

wraz z danemi Głównej Wojskowej Stacji Meteorologicznej

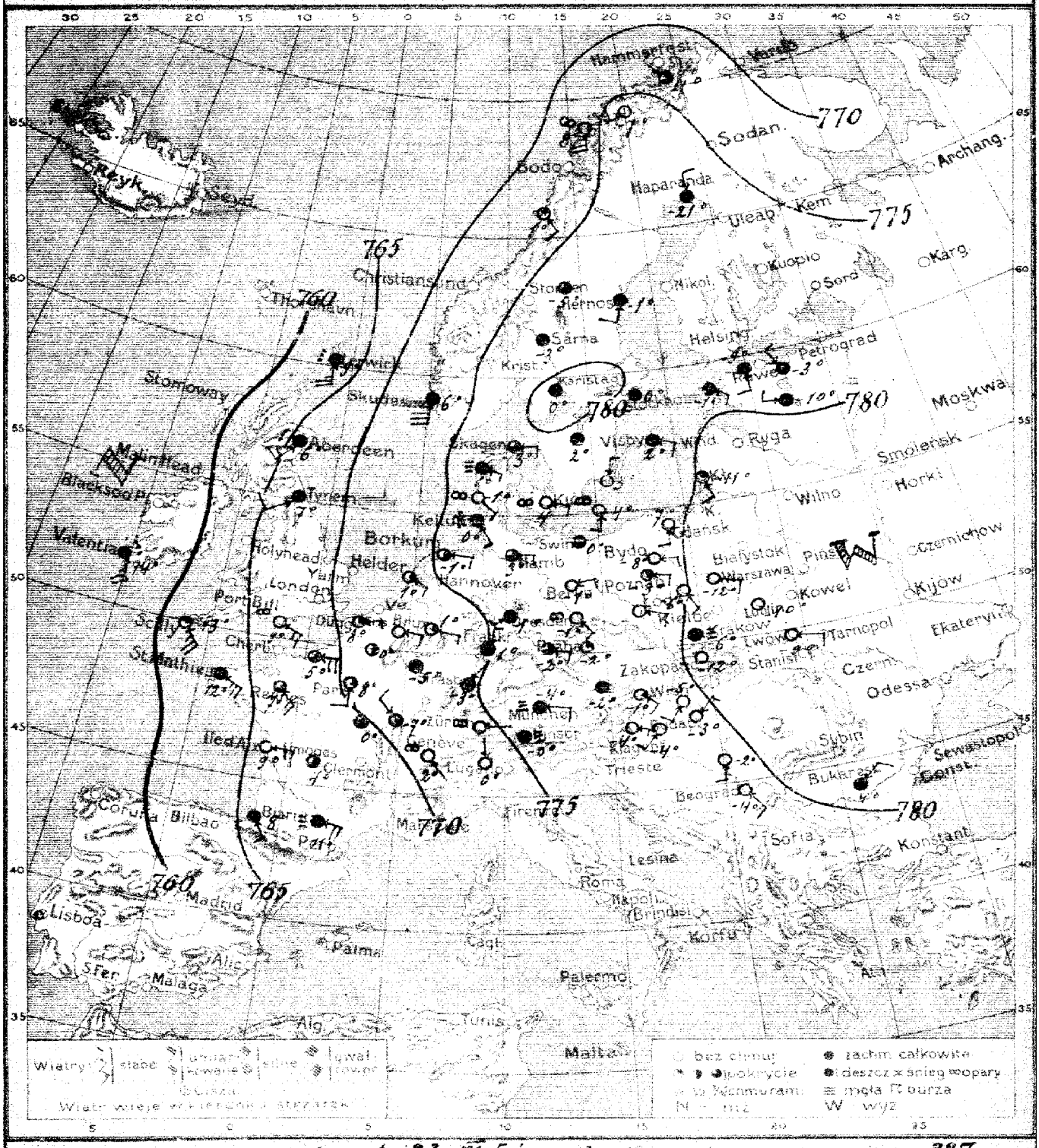

Warszawa. Mapa pogody z dnia 23. XI. [ŚRODA] 1921 r. *Rocznik II.* 327

Przewidywany przebieg pogody w ciągu doby następnej PRZEWAŻNIE POCHMURNIE, RANO MIEJSCAMI MGŁA, MRÓZ, CISZA LUB SŁABE WIATRY WSCHODNIE.

Wydano dnia 23. XI. 1921 *o godz.* 14h 10m

Spostrzeżenia meteorologiczne z dnia dzisiejszego rano

Stacja	Ciśnienie 760 max.	Wiatr	Zachmurzenie	Temp. °C	Opady m m	Temp. Max	Temp. Min
Polska							
Wilno							
Lwów							
Bielsko							
Poznań							
Łuków							
Warszawa	80.8	ESE 4	0	-12	0	-2	-14
Toruń	79.6	SE 2	0	-6	0	2	-6
Łeba	81.9	-	0	-16	0	-4	-
Lwów	82.2	E 2	0	-9	0	1	-10
Węgry							
Budapeszt	81.9	Cisza	0	-12	0	2	-13
Preszburg	80.2	- - -	mgła	-6	0	2	-8
Temesvar	80.5	ENE 2	- - -	-6	0	5	-9
Włochy							
Turyn							
Genua							
Livorno							
Rzym							
Ancona							
Bałkany							
Cetynia							
Ragusa							
Sarajewo							
Mostar							
Durazzo							
Szwajcarya							
Genewa							
Berno							
Bazylea							
Zurych	78.1	ESE 4	1	-3	Hagel	4	-3
Coire							
Francya							
Perpignan							
Marsylia							
Lyon							
Nicea							
Paryż							
Clermont							
Brest							
Cherbourg	79.1	E 4	0	-8	0	2	-8
Anglia							
Falmouth							
Yarmouth							
Shields							
Holyhead							
Irlandya							
Valentia							
Galway							
Szkocya							
Stornoway							
Aberdeen							
Inverness							
Hiszpania							
Coruña							
Santander							
Madryt							
Alicante							
Malaga							
Sewilla							
Gibraltar	74.4	SSE 2	0	-7	0	-2	-8
Portugalia							
Lizbona							
Oporto							
Włochy							
Neapol							
Rzym							
Florencya							
Mediolan							
Turyn							
Niemcy							
Hamburg							
Berlin							
Poznań							
Wrocław							
Kolonia							
Frankfurt n/M							
Monachium							
Norymberga							
Austryacya							
Wiedeń							
Praga							
Innsbruck							
Bregenz							
Salzburg							
Graz							
Węgry							
Budapeszt							
Preszburg							
Segedyn							
Bałkany							
Belgrad							
Cetynia							
Ragusa							
Włochy							
Genua							
Florencya							
Brescia							
Rzym							
Neapol							
Mediolan							
Palermo							
Bałkany							
Belgrad							
Bukarest	79.5	SE 4	0	-4	0	-	-
Sofia	80.5	NE 2	4	-4	0	-	-
Konstantynopol							
Athenae							
Szwecya							
Sztokholm							
Haparanda	77.5	SSW 4	4	-1	0	-	-
Upsala	77.2	N 4	4	-21	0	-	-
Wisby	79.1	E 2	4	2	0.5	-	-
Karlstad	80.4	Cisza	4	6	0	-	-
Storlien							
Jonkoping							
Norwegia							
Vardoe	65.8	NE 10	3	-19	-	-	-
Lenvik							
Alten							
Finlandya							
Archipel (Aland)							
Hangoe (Gangut)							
Sarmela (Sydom)							
Kemi	69.2	W 3	0	-3	0	-	-
Kajana							
Uleaborg							
Rosya							
Archangielsk							
Kargopol							
Saratow							
Kazań							
Moskwa							
Petersburg							
Wilno							
Kijów							
Odessa	72.3	S 4	4	6	0		
Helsingfors							
Saarijarvi							
Kuopio							
Wasa							
Sodankyla							
Estonia Finlandya							
Talin (Reval)	78.7	S 4	4	-9	0	-6	-10
Dorpat	79.2	W 4	4	-10	0	-4	-10
Pilsand	79.0	ESE 2	4	-1	0	1	-1
Rosya							
Petrograd							
Pskowo							
Węgry							
Wiedeń	77.5	SSE 6	1	-1	0	7	-1
Pelebrech	74.7	N 2	mgła	-5	0	1	-5
Innsbruck	75.8	Cisza	mgła	0	0	5	-4
Bregenz	79.8	E 2	0	-4	0	6	-4
Praga	77.1	Cisza	1	-2	0	6	-3
Lwów	76.1	ESE 2	3	-2	0	3	-2
C. Tatrowa							
Stara Lubowla	78.7	SSW 3	0	-5	0	7	-5
Preszburg	75.9	SE 2	4	-2	0	7	-3
Ofen							
Węgry							
Budapeszt	78.2	NE 2	0	-3	0	6	-3
Szentendre	78.7	SW 2	0	-4	0	6	-4
Segedyn	77.4	S 2	0	-2	-	4	-4
Bałkany							
Belgrad							
Cetynia							
Ragusa							
Włochy							
Genua							
Florencya							
Brescia							
Rzym							
Neapol							
Mediolan							
Palermo							
Bałkany							
Belgrad							
Bukarest	79.5	SE 4	0	-4	0	-	-
Sofia	80.5	NE 2	4	-4	0		
Konstantynopol							
Athenae							

Spostrzeżenia pilotowe

Stacja	Ciśn.	Wiatr	Zachm.	500	1000	1500	2000	2500	3000	3500	4000	4500	5000	Granica wiecz. śniegu	Temp. na ziemi	Uwagi
Warszawa	81.5	ESE 4	0	SSE 10	SSE 7	SSE 5	SSE 4	SE 7	E 3.5	NE 2.5	ENE 5.5	NE 3	NE 5.5	6000	-	-

Ogólny stan atmosfery w dniu 23 XI 1921 r.

Wysokie ciśnienie nad Skocją, Skandynawią, Bałkanami i Polską, wyżłobienie na kontynent od Anglii. Na obszarze pogodnie, miejscami mgły.

Wydawnictwo Państwowego Instytutu Meteorologicznego w Warszawie

wraz z danemi Głównej Wojskowej Stacji Meteorologicznej.

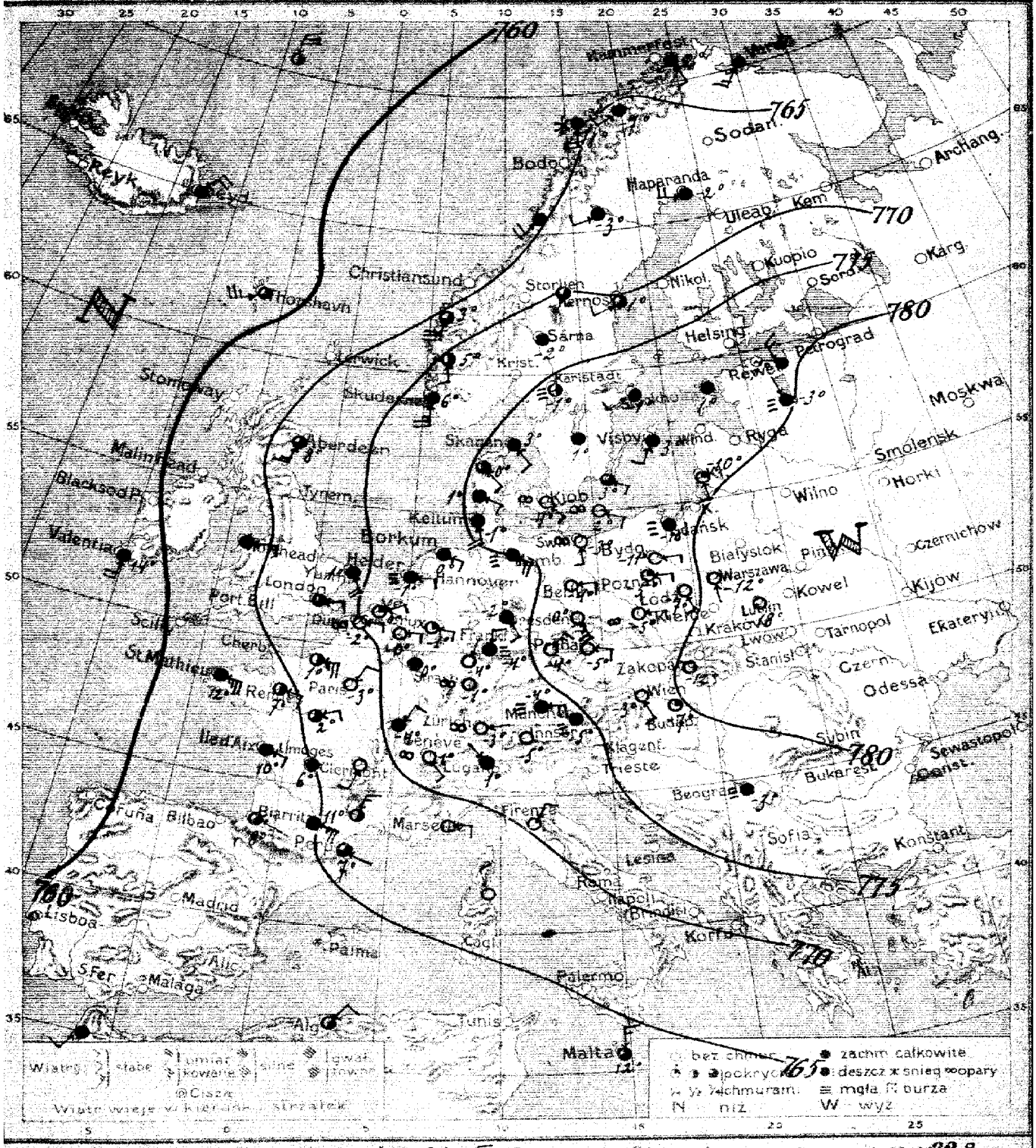

Warszawa. Mapa pogody z dnia 24. XI. (CZWARTEK) 1927 r. o godz. rano. Rocznik II. 1328

Przewidywany przebieg pogody w ciągu doby następnej POGODNIE, RANO MIEJSCAMI LEKKA MGŁA, MRÓZ, CISZA LUB SŁABE WIATRY LOKALNE.—

Wydano dnia 24. XI. 1927 r. o godz. 12 h. 30 m.

Spostrzeżenia meteorologiczne z dnia dzisiejszego rano

	Stacja	Ciśnienie 760 mm.	Wiatr °	Zachmurzenie	Temp. °C.	Opady m/m.	Temp. Max.	Temp. Min.
Polska	Wilno							
	Lwów							
	Budapeszt							
	Bresc n/B							
	Łuków	30.9	NE2	4	-19	0	-12	-20
	Warszawa	30.3	SSE	0	-12	0	-3	-16
	Łódź	74.6	SE2	0	7	0	1	-7
	Lublin	30.8		0	-18	0	-5	-18
	Lwów							
	Zakopane							
	Ankona							
	Tatrzańe							
	Poznań	74.2	E4	1	-5	Slad	2	-5
	Toruń							
	Bydgoszcz	24.4	E2	0	-11	0	0	-11
	Chojnice							
	Jezioro							
	Hel							
	Park							
Wolne Miasto	Gdańsk	29.4	cisza	mgła	-10	0	-3	-10
Anglia	Lerwick							
	Stornoway	67.5	ENE2	3	.	.	.	.
	Aberdeen	65.7	SSW6	3	8	slad	.	.
	Hoop Head	63.6	E2	4	.	.	.	.
	Valentia	58.9	SSE8	4	14	23	.	.
	Scilly							
	YARMOUTH	68.5	SE8	mgła	7	Slad	.	.
Hol.	Helder	72.0	E4	-n-	-1	0	.	.
	Vlissingen	70.0	ENE4	1	0	0		.
Francja	Cris Nez	68.2	E2	Kmgła	-2	0	13	-2
	St. Mathieu	60.8	ESE10	4	12	0	13	11
	Paryż	68.5	NE2	0	-3	0	13	-3
	Dijon	70.9	NE2	4	-4	0	7	-4
	Ile d'Aix	63.5	ESE4	4	10	0	7	8
	METZ	73.5	Cisza	4	0	0	2	-2
	Biarritz	62.1	ESE1	2	8	0	16	7
	Bayonne	64.3	ESE4	2	7	0	12	7
	Strasbourg	72.3	Cisza	Kmgła	-1	0	0	-1
Bel.	Bruxelles	70.7	E2	0	0	0	-	-1
Niemcy	Keitum	75.2	SSE6	4	-1	0	4	-2
	Norderney	73.6	ESE4	mgła	0	0	2	-2
	Hamburg	74.5	ESE6	-n-	-2	0	3	-2
	Swinemünde	77.2	SSE2	Kmgła	-3	0	-2	-6
	Berlin	76.8	E2	0	-4	0	4	-5
	Dresden	75.6	SE10	0	0	0	3	-1
	Breslau	77.8	E4	Kmgła	-5	0	4	-6
	Frankfurt n/M	74.0	N4	mgła	-4	0	3	-4
	München	73.6	E6	-n-	-4	0	-1	-4
	MEMEL	79.9	SSE2	1	-10	0	.	.
Szwajc.	Genève	71.2	SE4	Kmgła	1	0	.	.
	Zurich	71.9	E1	-n-	-3	0	.	.
	Lugano	74.0	NW4	4	1	0	.	.
Dania	Kjöbenhavn	77.0	SE4	Kmgła	4	0	5	3
	Skagen	77.1	SE2	4	3	0	7	3
	Hannöholm	75.6	SE4	3	0	0	4	-1
	Bovrandshavn	75.0	ESE4	4	1	0	2	-2
	Hernösand	77.4	ESE2	Kmgła	2	0	5	0

	Stacja	Ciśnienie 760 mm.	Wiatr °	Zachmurzenie	Temp. °C.	Opady m/m.	Temp. Max.	Temp. Min.
Szwecja	Stockholm	78.2	SW2	4	-1	0	.	.
	Sernösand	78.4	SW4	3	1	0	.	.
	Haparanda	66.2	WSW6	4	-2	0	.	.
	Wisby	78.8	ESE2	4	3	0	.	.
	Karlstad	77.9	cisza	mgła	-1	0	.	.
	Stordan							
	Jonköping	78.6	cisza	4	1	0	.	.
Norwegia	Andenes	64.8	S8	śnieg	1	11	.	.
	Ernnes	64.2	SW3	4	.	.	.	.
	Bergen	72.0	SSE4	2	5	8	.	.
	Andesnes	72.4	S10	4	6	-	.	.
Finlandja	Helsingfors							
	Seetavala							
	Kuopio							
	Wasa							
	Sodankylä							
Estonia	HUNGERBURG	79.7	NNW6	4	-7	0	-1	-7
	Dorpat	79.8	NNW1	mgła	-3	0	-3	-6
	Filsand	78.7	cisza	4	1	0	4	1
Rosja	Petrograd							
	Moskwa							
	SEYDISFIORD	58.0	NE8	4	.	.	.	.
	JAN MAYEN	59.6	N12	2	-2	-	.	.
Austrja	Wiedeń	78.7	SE2	0	-3	0	1	-4
	Feldkirch	79.1	SE4	4	-3	0	2	-3
	Innsbruck	74.3	cisza	0	-5	0	7	-5
	SALZBURG	74.8	-n-	mgła	-5	0	0	-5
Czechosłowacja	Praha	77.7	ESE2	0	-5	0	6	-5
	Kasperske	76.0	NE6	0	-4	Slad	1	-5
Węgry	ORAWA	81.4	cisza	0	-12	0	2	-12
	Stara Dala	78.8	-n-	1	-7	0	5	-8
Bułgarja	BUKOWETS	76.8	SSE6	2	-4	0	5	-5
	Preslav							
	Budapeszt							
	Szombathely							
	Szeged							
Hiszp.	Madryt							
	Cadyks							
	Palma							
Włochy	Genua							
	Florencja	70.4	NE4	0	.	.	.	.
	Ancona							
	Rzym							
	Neapol							
	Brindisi							
	Maddalena							
	Palermo							
Serbja	Belgrad	78.8	cisza	mgła	-3	0	2	-5
	Parakrenci							
	Sofja							
	Konstantynopol							
	Athenes							
Stacje górskie	Meiza	64.4	N6	3	13	.	.	.
Afryka	RABAT	62.7	SW2	4	.	.	.	.
	Alger	61.9	NE2	2	.	.	.	.
	Sonnblick (3100)	22.8	SSW6	1	-11	0	-8	-9
	Zugspitze (2964)	32.5	SE6	0	-7	0	.	.
	Säntis (2500)	65.8	SE4	0	-2	0	.	.

Spostrzeżenia pilotowe.

Stacja	Cert.	Wiatr	500	1000	1500	2000	2500	3000	3500	4000	4500	5000	Wiatr max. Kierunek	Wiatr max. Prędk.	Uwagi
Warszawa	8	S1	S3.5	SE2.5	SE1.5	E2.5	ENE4	NE4.5	NNE3.5	NNE3.5	NNE4	NNE8.5	6000	-	-
POZNAŃ	8	SE4	S11	S7	SSE3	ESE7	E6	ESE5	E3	E9	E7	-	4700	-	-

Ogólny stan atmosfery w dniu 24.XI. 1921 r.
Wysokie ciśnienie na wschodzie Europy. W Polsce pogodnie, słabe wiatry wschodnie lub cisza, temperatury między -5° a -18°. —

Wydawnictwo Państwowego Instytutu Meteorologicznego w Warszawie

wraz z danemi Głównej Wojskowej Stacji Meteorologicznej.

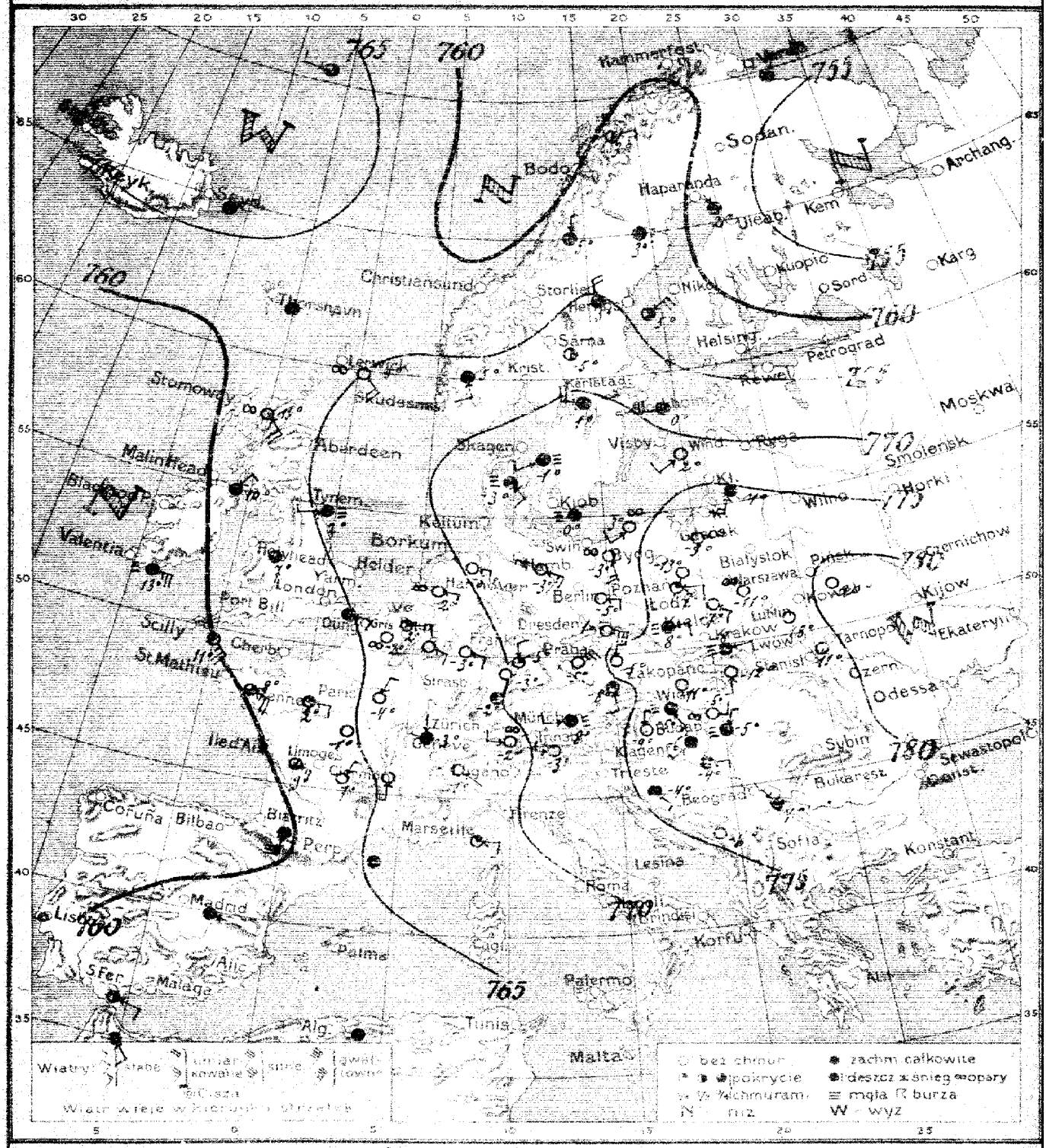

Warszawa. Mapa pogody z dnia 25. XI [PIĄTEK] *1921 r. o godz. Rocznik II. Nr* 329.

Przewidywany przebieg pogody w ciągu doby następnej Dość pogodnie, miejscami [illegible] NO MGŁA, WZROST TEMPERATURY, WIATRY LOKALNE. –

Wydano dnia 25. XI 1921 *o godz.* 13h 30m

Spostrzeżenia meteorologiczne z dnia dzisiejszego rano

	Stacja	Ciśnienie 700 mm	Wiatr m/s	Zachmurzenie	Temp. °C	Opady mm	Temp. Max	Temp. Min
Północ	Wilno							
	Pińsk	760	Cisza	0	-20	0	-6	-20
	Brześć n/B							
	Brześć n/L							
	Białystok							
	Warszawa	738	Cisza	Mgła	-11	0	-4	-14
	Łódź	740	SE 2	0	-7	0	1	-7
	Lublin	738	-	0	-18	0	-4	-19
	Lwów	749	Cisza	0	-11	0	1	-12
	Tarnopol							
	Kołomyja							
	Jasło							
	Przemyśl							
	Tokaszyce	749	S 2	0	-12	0	-3	-13
	Arnsköur	738	ENE 1	mgła	-8	0	-4	-11
	Thorshavn	736	ENE 2	-"-	-8	0	-3	-8
	Lerwick							
	Aberdeen							
	Perth							
	Dundee	736	E 4	1	-7	Śnieg	3	-7
	Crieff							
	Edynburg							
	Dumfries	773	SSW 2	0	-13	Śnieg	-9	-13
	Carlisle							
	Leeds							
	Hull							
	Perth							
Bałtyk	Gdańsk	766	Cisza	Mgła	-5	0	-3	-10
Anglia	Lerwick	650	SE 5	-"-	9	0		
	Stornoway	697	SE 4	-"-	11	2	-	-
	ALDERNEY	673	ESE 2	4	-	-	-	-
	Scilly Islands	629	Cisza	3	7	0	-	-
	Valentia	585	E 1	Mgła	11	Śnieg	-	-
	Scilly	600	SE 1	2	-"-	-	-	-
	Jersey	666	WSW 2	mgła	2	0	-	-
Hel	Hel	691	E 2	Mgła	-2	0	-	-
	Greenock II	637	ENE 6	1	2	0	-	-
Francja	Brest	664	Cisza	Mgła	-2	4	5	-4
	St Nazaire	634	ESE 10	3	8	0	13	8
	Paryż	656	NE 2	C	-4	0	2	-5
	Dijon	648	N 1	mgła	-3	0	3	-5
	St Dizier	612	ESE 6	3	0	-	15	7
	Clermont	653	S 2	Cisza	-	-	-	-
	Puy de Dôme	504	S 2	4	-	-	-	-
	Nancy	634	E 1	1	2	0	12	1
	Strasbourg	700	Cisza	4	-2	0	-1	-2
Szwajcaria	Säntis	574	ESE 1	0	-	-	-	-
Włochy	Alessio							
	Rocca							
	Perugia	716	ESE 6	Mgła	-3	0	-1	-3
	Monte Cimone	714	SSE 6	-"-	-2	0	-1	-4
	Rocca	743	E 4	0	-3	0	5	-6
	Livorno	726	ESE 12	0	1	0	6	-1
Niemcy	Berlin	755	E 4	Mgła	8	0	4	-8
	Frankfurt M	706	N 4	1	5	0	2	-5
	Monachium	714	W 4	Mgła	-8	0	-1	-9
	KARLSRUHE	705	E 2	4	-4	0	2	-4
	AACHEN	686	ESE 2	0	-3	0	0	-4
Dania	Genf	694	SE 1	Mgła	-1	0	-	-
	Zurich	695	W 4	-"-	-2	0	-	-
	Lugano							
Dunaj	Kremsmünster	718	Cisza	mgła	0	0	5	-1
	Salzburg	723	SW 2	-"-	-1	0	4	-2
	Hohenpeissenberg	715	SE 1	-"-	-3	0	1	-4
	Blumau-Wien	714	SSE 6	Mgła	0	0	2	-2
	Hohentauern	715	SW 4	-"-	3	0	5	-1

	Stacja	Ciśnienie 700 mm	Wiatr m/s	Zachmurzenie	Temp. °C	Opady mm	Temp. Max	Temp. Min
Szwecja	Sarkholm	692	WSW 8	4	0	0		
	Turnosund	630	NE 4	3	5	0		
	Haparanda	574	NW 4	4	2	1	-	
	Visby	725	SW 4	0	2	0		
	Karlstad	713	W 8	4	1	4		
	STOCKHOLM	664	Cisza	dżdżu	3	0,1		
	Jönköping	678	-"-	2	-5	-		
Norwegia	Andenes	610	ENE 4	3	3	3		
	Bronnö	609	N 4	4	5			
	Bergen	669	SSE 4	4	5			
	Mudvannes							
Finlandia	Helsinki							
	Suovarola							
	Kuopio							
	Wasa							
	Sodankylä							
Estonia	Tallin (Reval)							
	Dorpat							
	Pilsand							
Rosja	Petrograd							
	Moskwa							
Islandia	Seydisfjord	660	NE 4	4	.	.		
Jugosławia	SARAJEWO	752	Cisza	0	-6	0	0	-
	AGRAM	763	SE 2	4	-4	0	3	-
Irlandia	JAN MAYEN	660	W 4	3	-4	.		
Austro-Węgry	Wien	761	SE 2	mgła	-5	0	1	-
	Feldkirch	706	S 4	-"-	-4	0	1	-
	Zanchenck	718	W 2	0	-3	0	7	-
	[illegible]	772	N 2	0	-9	0	1	-
Półwysep Skandynawski	Pyhäjoki	776	N 2	0	-5	0	5	-
	Kajaani (Kajana)	730	NE 10	0	-5	0	1	
	C Trelleva							
	Sarna Dalia	772	ESE 4	Mgła	-5	0	2	
	Jurmo							
	Porrkala	778	Cisza	0	-11	0	5	-
Węgry	Budapeszt	769	N 2	mgła	-5	-	-2	
	Kamburhathely	773	SW 2	-"-	-6	-	-2	
	KAPOSVAR	771	E 4	4	-4	-	-3	
Hiszpania	Madryd	635	E [illegible]	[illegible]	-	-	-	
	Corunna							
	S FERNANDO	629	ESE 4	3	.	.	.	
Włochy	Genua							
	Florencja							
	Ancona							
	Rzym							
	Neapol							
	Messina							
	Maddaleno							
	Palermo							
Bałkany	Belgrad	772	NW 1	4	-4	0		
	Bucarest							
	Sofia							
	Konstantynopol							
	Ateny							
	Malta							
Afryka Północna	RABAT	634	SE 4	4	-	-		
	Alger	622	Cisza	4	-	-		
Europa Środkowa	Sonnblick (3106 m)							
	Obir (2044 m)	302	SE 4	0	-7	0		
	Semmering (985 m)	637	SE 4	0	-5	0		

Spostrzeżenia balonowe

Stacja	Cyfra	Wiatr	500	1000	1500	2000	2500	3000	3500	4000	4500	5000	Temperatura [illegible]	Kierunek i prędkość	Uwagi
Warszawa															
POZNAŃ	8°9	E 3	SSE 8	SE 8	SE 8	SE 9	ESE 7	ESE 8	ESE 10	E 11	E 11,5	E 13	5100	-	-

Ogólny stan atmosfery w dniu 25. XI. 1921 r.

Wyżowe zniżenie nad Europą południowo-wschodnią, niżowe nad Finlandją i na zachód od Anglji. - W Polsce pogodnie, najniższy temp.

Wydawnictwo Państwowego Instytutu Meteorologicznego w Warszawie
wraz z danemi Głównej Wojskowej Stacji Meteorologicznej.

Warszawa. Mapa pogody z dnia 26. XI. [SOBOTA] *1921 r. 7 rano. Rocznik II.* № 330

Przewidywany przebieg pogody w ciągu doby następnej: DOŚĆ POGODNIE, WZROST TEMPERATURY, RANO MGŁA, WIATRY LOKALNE.-

Wydano dnia 25. XI *1921 r. o godz.* 14h 10m

Spostrzeżenia meteorologiczne z dnia dzisiejszego rano

	Stacja	Ciśnienie 700 mm.	Wiatr	Zachmurzenie	Temp. °C	Opady mm.	Temp. Max	Temp. Min
Polska	Wilno							
	Pińsk	73.5	SW 2	0	-3°	0	-5	-24
	Białystok							
	Brześć n/B							
	Łuków							
	Warszawa	72.2	Cisza	śnieg	-12	0	-3	-15
	Łódź	72.5	S 2	0	-9	0	1	-9
	Lublin	73.4	Cisza	0	-13	0	-4	-13
	Lwów							
	Jaksyce	73.3	SE 2	0	-13	0	2	-14
	Kraków	74.2	Cisza	mgła	-11	0	-6	-13
	Tarnów	74.3	S ?	—	-16	0	-3	-16
	Poznań	72.2	SE 2	7	-7	Pod	1	-7
	Toruń							
	Bydgoszcz	73.4	S 1	0	-15	0	-3	-15
	Chojnice							
	Tczew							
	Hel							
	Prusk							
Pol.	Gdańsk	74.1	Cisza	śnieg	-2	0	1	-2
Anglia	Lerwick	69.0	ESE 10	4	3	0	·	·
	Stornoway	62.6	Cisza	mgła	5	0	·	·
	Aberdeen	65.3	S	0	6	0	·	·
	Holy Head	67.5	E 2	1	5	·	·	·
	Valentia							
	Scilly	54.9	S 5	8	12	2	·	·
	Pembroke	64.3	Cisza	4	7	0	·	·
Hol.	Helder	65.1	E 2	śnieg	3	0	·	·
	Vlissingen	54.7	E 4	1	2	0	·	·
Fr.	Ile de Nez	67.4	ESE 2	śnieg	-1	5	5	-2
	St. Mathieu	54.4	E 12	mgła	11	25	11	8
	Paris	67.8	NE 2	0	-3	9	4	-3
	Dijon							
	Ile d'Aix	57.8	SE 4	mgła	9	5	11	7
	Clermont	62.3	ESE 1	1	6	0	-2	-9
	Biarritz	58.5	S 1	1	14	Śnieg	19	12
	Rennes	54.4	ESE 4	śnieg	3	-	11	6
	Strasbourg	68.3	SSE 1	mgła	-3	2	-1	-7
Bel.	Bruxelles	64.4	E ESE 2	0	—	0	—	-2
Niemcy	Emden	65.2	ESE 2	0	4	0	4	-4
	Borkum	67.5	ESE 2	0	-3	0	2	-4
	Hamburg	74.3	ESE 1	0	-4	0	3	-5
	Swinemünde	72.7	S ESE 1	śnieg	-4	0	-1	-13
	Berlin	70.4	S 1	0	3	0	3	-9
	Drezno							
	Wrocław	71.2	NW 1	śnieg	-5	0	·	·
	Frankfurt n/M							
	Monachium	67.5	W 1	mgła	3	0	-3	-8
	[illegible]	69.2	NW 2	1	-5	0	·	·
Szwajc.	Genewa							
	Zurich							
	Lugano							
Dania	Kjöbenhavn	74.4	[illegible]	[illegible]	-2	0	3	-2
	Skagen	75.2	NNW 4	1	1	0	3	-3
	Hanstholm	68.2	S 4	1	-3	0	0	-4
	Blavandshuk	68.3	S 6	1	-4	0	1	-5
	Hammershus	69.4	S 10	[illegible]	-2	0	3	-3

	Stacja	Ciśnienie 700 mm.	Wiatr	Zachmurzenie	Temp. °C	Opady mm.	Temp. Max	Temp. Min
Szwecja	Stockholm	67.2	WNW 4	4	1	0	-	
	Hernösand	66.3	N 1	0	-2	0		
	Haparanda	62.9	SW 6	mgła	-7	0	-	
	Visby	67.1	NW 8	4	4	0	-	
	Karlstad	68.4	Cisza	4	1	0		
	Stortlen	73.3	N 2	0	-11	0	-	
	Jonköping	69.4	SSE 3	1	-4	0	-	
Norwegia	Andenes	60.3	N 10	deszcz	2	2	-	
	Bronnö	69.1	SW 4	4	1	0	-	
	Bergen	68.4	Cisza	4	3	0	-	
	Skudesnes	68.2	SSE 4	1				
Finlandja	Helsinki	63.6	WNW 4	4	2	0	-	
	Sawanalla	80.3	Cisza	4	-1	2	-	
	Kuopio	62.8	NE 1	3	-3	0	-	
	Wasa	65.6	W 2	4	-1		-	
	Sodankylä	61.3	SW 6	4	-6	0	-	
Estonia	Tallin (Reval)							
	Dorpat							
	Filsand							
Rosja	Petrograd							
	Moskwa							
	[illegible]	74.3	Cisza	1	-9	0	10	-
	[illegible]	73.1	[illegible]	4	-3	0	6	-
	[illegible]	73.0	NW 2	2	-6	Pokr.	-	
Austrja	Wien	73.4	SE	mgła	-6	0	-4	-6
	Salzburg	70.1	Cisza	0	-7	0	2	-7
	Innsbruck	74.3	— —	0	-4	0	7	-7
	Klagenfurt	73.6	E 2	śnieg	-7	0	-2	-7
Czechosłowacja	Praha	72.8	[illegible]	0	-10	0	5	-5
	Egerr (Cheb)	70.7	ENE 3	0	-8	0	5	-5
	Brno	71.4	SSE 2	1	-9	0	2	-11
	Stara Dala	74.8	S 1	śnieg	-7	0	-3	-7
	Bratislava	76.2	Cisza	0	-11	0	0	-11
	Cheb							
Węgry	Budapest	74.3	SW 2	4	-6	0	-3	-7
	Szombathely	74.1	SW 4	4	-5	0	-4	-7
	Szeged	72.1	SE 2	4	-3	0	-3	-5
Hiszp.	Madrid	62.7	SW 1	4	-	-	-	-
	Coruna	59.6	S 4	2				
	[illegible]	63.8	SE 3	3			-	-
Włochy	Genua							
	Florencja	67.8	NE 2	4	-			
	Ancona							
	Roma	57.6	NW 3	0	4	0	13	3
	Napoli							
	Brindisi							
	Maddalena							
	Palermo							
Bałkany	Belgrad	74.4	Cisza	mgła	-9	0	1	-11
	Bukareszt							
	Sofja							
	Konstantynopol							
	Ateny							
	Malta	66.3	SE 2	2	12	-	-	-
Anglo-Egipt.	Tunis							
	Alger							
Szwajcarja	Sonnblick (3100)							
	Ingspitze (2964)							
	Santis (2500)							

Spostrzeżenia aerologiczne

Stacja	Godz.	Wiatr	500	1000	1500	2000	2500	3000	3500	4000	4500	5000	Ciśnienie dolna chmur	Rodzaj chmur	Uwagi
Warszawa	9	Cisza	W SW 4	[illegible]	[illegible]	[illegible]	NE 4						2.59	-	-

Uwagi: [illegible] Prognozy [illegible] z dnia 26 XI. 1921 r.

Wyże [illegible] nad Islandją, nizki nad Zatoką Botnicką, [illegible] nad Skandynawją i nad Islandją, nizek nad Zatoką Biskajską, [illegible] nad Francją i Niemcami, [illegible] nad Polską. Pogoda [illegible] mroźna, miejscami [illegible] śnieg.

Wydawnictwo Państwowego Instytutu Meteorologicznego w Warszawie
wraz z danemi Głównej Wojskowej Stacji Meteorologicznej.

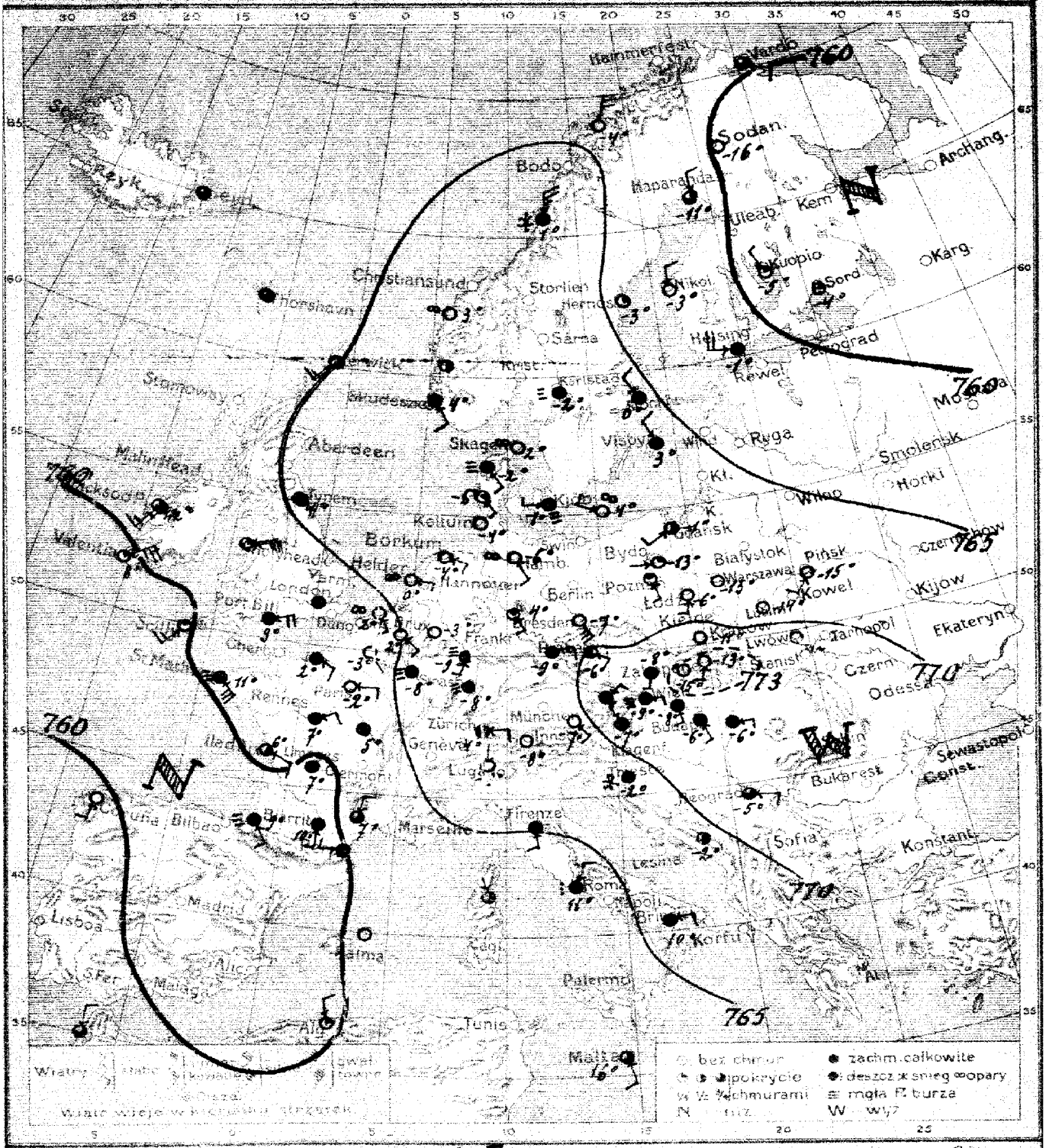

Warszawa. Mapa pogody z dnia 27 XI. (NIEDZIELA) 1921 r. Rocznik II № 331
Przewidywany przebieg pogody w ciągu doby następnej WZROST ZACHMURZENIA
I TEMPERATURY, WIATRY L. ZMIENNE. -

L. B.

Wydano dnia 27 XI. 1921 r. o godz. 13 h. 30 m.

Spostrzeżenia meteorologiczne z dnia dzisiejszego rano

Stacja	Ciśnienie 700 mm.	Wiatr	Zachmurzenie	Temp. °C.	Opady mm.	Temp. Max.	Temp. Min.
Północ							
Wilno							
Mińsk	68.5	SW2	0	-15	0	-6	-17
Jedlińsk							
Brześć n/B							
Łuków	69.4	SSW2	0	-13	0	-3	-15
Warszawa	69.2	Cisza	0	-13	0	-2	-15
Łódź	69.6	S2	0	-6	0	3	-6
Lublin	68.4	Cisza	0	-14	0	-5	-19
Lwów	71.8	"	0	-12	0	-1	-13
Zakopane	74.4	S2	0	-13	0	3	-15
Kraków	70.8	Cisza	0	-11	0	-4	-13
Tarnów	71.2	SSW2	0	-11	0	-2	-12
Poznań	69.4	SE2	1	-9	ślad	1	-11
Toruń							
Inowrocław	68.8	W1	1	-13	0	-3	-13
Chojnice							
Tczew							
Hel							
Puck							
Śląsk							
Gliwice	66.7	SW4	3	-1	0	4	-4
Anglia							
Lerwick	64.9	SW6	2	-	0	-	-
Stornoway							
Aberdeen	64.6	Cisza	4	-	-	-	-
Kew Field	62.3	ENE6	6	0	-	-	-
Valentia	50.8	NE10	1	8	1	-	-
Scilly	58.3	SSW6	1	-	-	-	-
Portsmouth	65.4	Cisza	4	4	0	-	-
Hol.							
Helder	66.0	E2	0. mgła	0	0	-	-
Vlissingen	64.9	SE2	" "	2	0	-	-
Francja							
Cap Nez							
St Mathieu	60.8	SE10	mgła	11	3	14	10
Paris	63.8	E2	0	-2	0	9	2
Dijon							
Nancy	60.9	ESE1	2	6	1	12	4
Metz	66.3	Cisza	mgła	-8	0	-	-8
Biarritz	59.1	SE2	mgła	9	0	20	9
Rennes							
Strasbourg	68.8	Cisza	mgła	-8	12	9	8
Bel.							
Bruxelles	65.0	ESE2	0	-	-	-	-
Niemcy							
Aachen	67.3	Cisza	0	-4	0	1	-5
Bordum	66.1	ESE2	0	-4	0	1	-5
Hamburg	67.4	SE4	l.mgła	-6	0	6	-6
Swinemünde	68.0	Cisza	" "	-5	0	-4	-8
Berlin							
Dresden	68.4	SE10	0	-7	0	2	-7
Breslau							
Frankfurt n/M							
Münster							
Aachen	65.8	Cisza	0	-3	0	10	-3
Cassel	68.4	SE2	1	4	0	-	-
Szwajc.							
Bern	65.1	E1	l.mgła	-3	0	-	-
Zurich	66.3	E4	4	-4	0	-	-
Lugano	67.2	N1	0	-3	0	-	-
Dania							
Kopenhagen	67.2	W2	mgła	-1	ślad	1	-4
Skagen	66.3	Cisza	l.mgła	2	0	3	0
Hanstholm	67.7	SE2	mgła	-2	0	3	-3
Hammerodde	67.0	SE2	1	-6	0	2	-7
Hammeren	67.0	WNW4	l.mgła	4	0	4	1

Stacja	Ciśnienie 700 mm.	Wiatr	Zachmurzenie	Temp. °C.	Opady mm.	Temp. Max.	Temp. Min.
Szwecja							
Stockholm	63.8	NW4	4	0	0	-	-
Haparanda	64.8	Cisza	1	-3	0	-	-
Visby	61.2	N2	3	-11	0	-	-
Karlstad	66.1	NW4	4	3	0	-	-
Sturup	67.1	Cisza	mgła	-2	0	-	-
Jonköping							
Norwegia							
Andenes	64.4	NNE12	0	-4	3	-	-
Bronnö	67.1	N10	śnieg	1	-	-	-
Bergen	67.3	Cisza	2	1	0	-	-
Skudenes	66.8	SE2	4	4	0	-	-
Aalesund	67.1	W6	4	-1	0	-	-
Sverrigfjell	57.2	Cisza	1	-4	0	-	-
Bergen	58.7	NW2	1	-5	0	-	-
Vigra	61.8	N2	0	-3	0	-	-
Sulenkjeln	59.8	Cisza	0	-16	ślad	-	-
Finlandia							
Fallin (Pawls)							
Borgaa							
Viborg							
Rosja							
Petersburg							
Moskwa							
Jagodnik	64.0	Cisza	3	-	-	-	-
Serbia							
Belgrad	72.1	ESE4	3	-5	0	3	-6
Sarajewo	69.6	Cisza	2	-2	0	-2	-3
Agram	69.3	"	śnieg	-2	ślad	-2	-3
Wiedeń	70.4	E4	mgła	-9	0	-3	-6
Pelchach	67.6	N4	"	-7	0	-3	-7
Innsbruck	68.5	Cisza	0	-8	0	6	-8
Graz	70.9	NW4	4	-7	-	-6	-7
Praga	70.4	ESE2	3	-6	0	1	-8
Egra (Cheb)	69.5	E6	4	-9	0	-1	-11
Węgry							
Oranva	73.2	Cisza	0	-15	0	-1	-15
Nagy Enyed	71.3	SE4	4	-8	0	-5	-7
Segedyn	73.7	SE2	0	-14	0	-1	-14
Debreczyn	71.8	S2	4	-8	0	-2	-8
Budapeszt	71.2	SE2	4	-6	0	-4	-7
Szombathely							
Szeged	71.8	E2	4	-6	0	-5	-9
Włochy							
Mantova							
Parma	60.8	S4	0	-	-	-	-
Modena							
Genua							
Florencja	65.1	SSE1	4	-	-	-	-
Ancona							
Rzym	62.2	NE4	deszcz	11	0	13	3
Taranto	66.0	E2	4	10	5	16	8
Brindisi							
Mediolanum							
Palermo							
Grecja							
Belgrad							
Bukareszt							
Sofja							
Konstantynopol							
Adrianopol							
Afryka							
Rabat	61.8	NNW4	3	-	-	-	-
Algier	59.5	NNW4	1	-	-	-	-
Sandfisch (300)							
Dagupan (2985)							
Skandes (3000)	59.3	W8	0	-8	0	-	-

Spostrzeżenia pilotowe

Stacja	Godz.	Wiatr i siła	500	1000	1500	2000	2500	3000	3500	4000	4500	5000	Strona mokra czy sucha	Rodzaj chmur	Uwagi
Warszawa	8	C.0	NW6	NW4	NW35	N1.5	C.0	NE2	E3	-	-	-	3313		

Cyfry w kolumnie "Wiatr i siła" oznaczają kierunek i siłę wiatru w skali Beauforta.

Wydawnictwo Państwowego Instytutu Meteorologicznego w Warszawie

wraz z danemi Głównej Wojskowej Stacji Meteorologicznej.

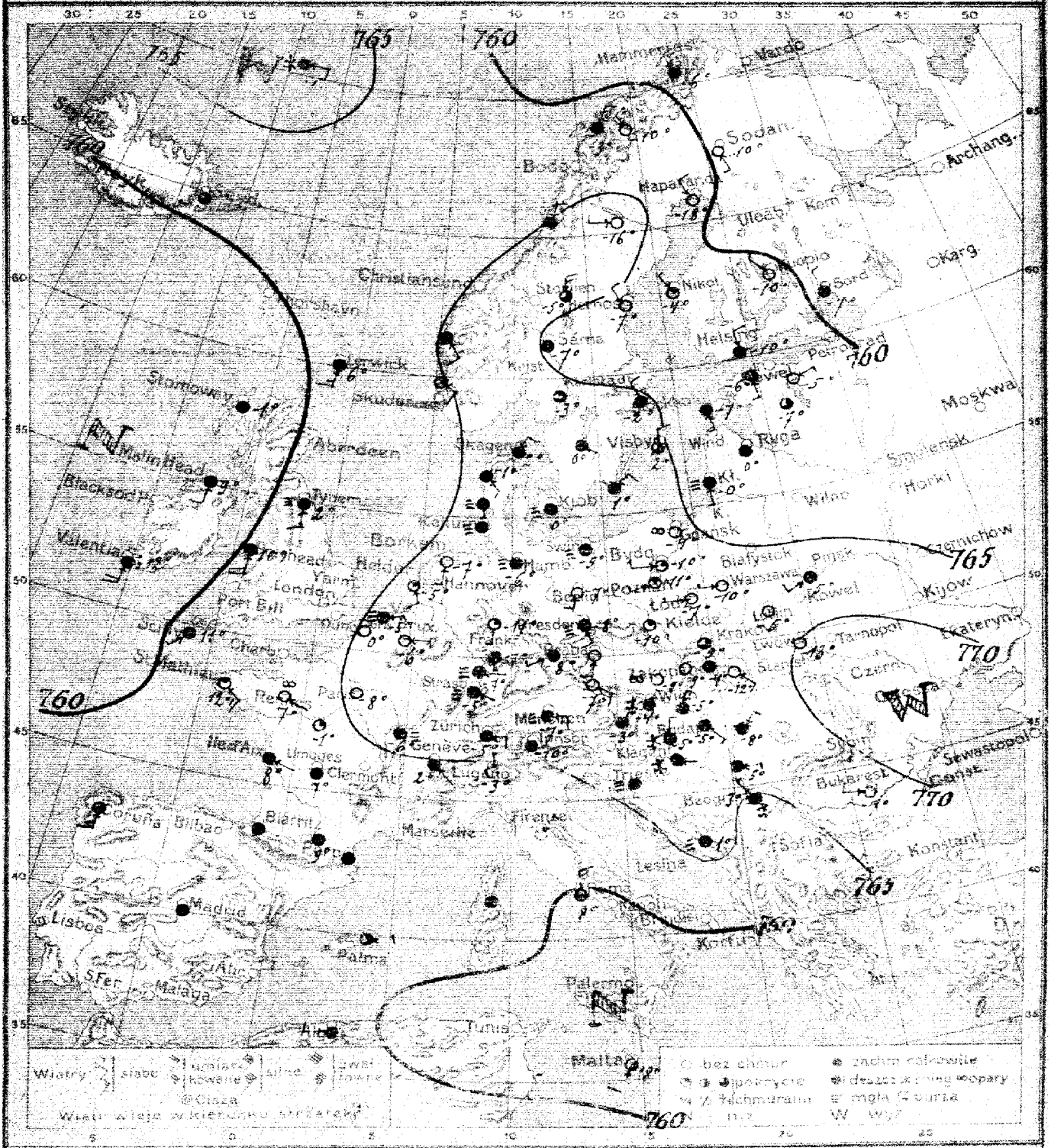

Warszawa, Mapa pogody z dnia 28 VI. o godz. 7 rano. Rocznik II № 332

Przewidywany przebieg pogody w ciągu doby następnej: ZNACZNE ZACHMURZENIA, SŁA-

BY MRÓZ, MIEJSCAMI MGŁA, WIATRY LOKALNE. —

Wydano dnia 28 VI. 1921 r. o godz. 13 [illegible]

Spostrzeżenia meteorologiczne z dnia dzisiejszego rano

	Stacja	Ciśnienie 700 mm.	Wiatr	Zachmurzenie	Temp. °C.	Opady m.m.	Temp. Max.	Temp. Min.
Polska	Wilno							
	Pińsk	66.5	SW4	4	-5	0	-5	-15
	Białystok							
	Brześć n/B							
	Łuków	67.6	S2	0	-14	0	-4	-16
	Warszawa	67.6	W2	mgła	-10	0	-3	-14
	Łódź	67.4	W2	0	-7	0	1	-7
	Lublin	67.6	Cisza	0	-5	0	-2	-15
	Lwów	70.0	-"-	0	-13	0	-1	-13
	Zakopane	69.4	Cisza	4	-4	0	3	-12
	Kraków	69.1	-"-	3	-9	0	-2	-13
	Tarnów	69.4	E2	mgła	-9	0	-1	-10
	Poznań	68.3	WSW2	1	-11	ślad	-1	-12
	Toruń							
	Bydgoszcz	67.0	W2	1	-10	0	-1	-12
	Chojnice							
	Tczew							
	Hel							
	Puck							
Wolne Miasto	Gdańsk	65.3	Cisza	mgła	-4	0	3	-5
Anglia	Lerwick	54.9	S6	4	6	0	.	.
	Stornoway	56.8	Cisza	4	-1	ślad	.	.
	Aberdeen	66.8	-"-	4	.	.	.	.
	Holy Head	61.1	S8	4	10	1	.	.
	Valentia	57.6	S7	4	.	.	.	.
	Scilly	61.5	SW2	4	11	ślad	.	.
	Tynemouth	62.-	S4	mgła	2	0	.	.
Hol.	Helder	65.4	SSE4	4	-7	0	.	.
	Vlissingen	66.1	ENE2	mgła	-5	0	.	.
Francja	Cap Nez	65.0	Cisza	0	0	0	9	-1
	St Mathieu	62.8	SE6	1	12	0	12	9
	Pecrs	65.5	Cisza	0	-8	0	9	-9
	Dijon	66.8		mgła	-6	0	5	-6
	Ile d'Aix	65.2	ESE1	-"-	8	0	.	.
	Clermont	64.6	Cisza	-"-	7	0	15	3
	Biarritz	67.0	-	mgła	-7	0	-2	-7
	Rochefort	66.-	-	-"-	7	0	10	7
	Strasbourg	66.3	ESE1	-"-	-5	0	-4	-5
Bel.	Bruxelles	65.-	E2	0	6	0	.	-6
Niemcy	Keitum	67.2	Cisza	mgła	-4	0	3	-5
	Borkum	66.7	SSW3	6	-3	0	0	-3
	Hamburg	66.5	Cisza	mgła	-6	0	0	-6
	Swinemünde	65.4	-"-	-"-	-5	0	-2	-6
	Berlin	64.1	SW2	2	-4	0	1	-10
	Dresden	64.3	SE1	mgła	-9	0	-2	-9
	Breslau	64.1	Cisza	1	-10	0	3	-11
	Frankfurt n/M	68.7	S2	4	-7	0	-3	-9
	München	64.2	SO	mgła	-7	0	-6	-8
	Cassel	69.2	S2	4	-11	0	1	-11
Szwajc.	Genua	64.8	SE1	mgła	2	0	.	.
	Zürich	65.2	E4	4	-3	0	.	.
	Lugano	65.0	N1	6	-2	0	.	.
Dania	Kopenhagen	66.5	Cisza	mgła	0	0	1	-2
	Skagen	65.2	NNE4	4	2	0	2	1
	Hanstholm	66.4	SE2	4	-	0	-1	-3
	Blavandshuk	66.7	-"2	mgła	1	0	3	-7
	Hammerhus							

	Stacja	Ciśnienie 700 mm.	Wiatr	Zachmurzenie	Temp. °C.	Opady m.m.	Temp. Max.	Temp. Min.
Szwecja	Stockholm	65.2	NW2	4	-2	0	.	.
	Hernosand	64.5	NW4	2	-7	0	.	.
	Haparanda	67.2	NNW4	0	-18	0	.	.
	Wisby	65.0	N4	3	-2	0	.	.
	Karlstad	66.5	Cisza	4	-3	0	.	.
	Karlskrona	66.3	NE6	mgła	1	-	.	.
	Jönköping	65.7	ESE2	4	0	0	.	.
Norwegja	Andenes	61.7	NNE1	4	-3	ś	-	-
	Tromsö	59.3	NNW10	mróz	-6	1	-	-
	Bergen	64.4	SE4	1	1	0	-	-
	Skudenes	64.8	Cisza	4	-	-	-	-
Finlandja	Helsinki	64.8	N4	4	-10	0	.	.
	Sortavala	61.7	N2	4	-7	0	.	.
	Kuopio	61.4	NW2	0	-10	0	-	-
	Wasa	62.5	NW2	1	-4	0	.	.
	Sodankylä	59.0	SSE2	0	-10	-	-	-
Estonja	Pallin (Reval)	64.7	S2	3	-6	0	5	1
	Dorpat	64.8	Cisza	3	-7	0	0	-6
	Filsand	64.6	SSE2	4	-7	1	2	-2
Rosja	Petrograd							
	Moskwa							
	SARAJEWO	65.3	Cisza	mgła	1	8	1	-1
	AGRAM	65.6	-"-	-"-	-4	18	1	-.
	JAN MAYEN	68.2	E2	śnieg	-3	2	.	
	RYGA	65.6	-	4	0	9	.	
Austrja	Wien	68.5	NE2	śnieg	-4	ślad	-4	-1
	Salzburg	69.6	Cisza	mgła	-6	0	-4	-6
	Innsbruck	69.0	-"-	-"-	-10	0	4	-10
	Klagenfurt	68.1	NE2	4	-3	6	-4	-4
Czechosłowacja	Praha	69.5	SW	-		0	-5	-6
	Liger (Cheb)	69.2	WSW2	4	-8	0	-6	-7
	Ostrawa	69.0	Cisza	0	-9	0	-1	-
	Skara Dala	67.7	NNE2	4	-5	0	-3	-7
	Budweis	69.0	SE4	0	-7	ślad	-6	-7
	Pribram	69.0	Cisza	mgła	-8	0	-4	-6
Węgry	Budapest	66.8	SE2	4	-5	0	-5	-7
	Szambathely	67.5	N2	śnieg	-5	8	-2	-5
	Szeged	66.6	E2	4	-5	0	-4	-6
Hiszp.	Madrid	63.3	Cisza	4	-	-	-	-
	Corunna	63.4	-86	2	-	-	-	-
	Palma							
Włochy	Genowa							
	Florencja	61.3	NE2	0	-	-	-	-
	Ancona							
	Rzym	59.0	NC	4	8	20	18	2
	Napoli							
	Brindesi							
	Maddalena							
	Palermo							
Bałkany	Belgrad	64.9	NW2	śnieg	-3	1	-1	-3
	Bucuresti	69.1	W2	mgła	-7			
	Sofja							
	Konstantynopol							
	Ateny							
Afryka	Malta	59.2	SSW4	2	18	-	-	-
	Tunis							
	Alger	60.2	W4	4	.	.	.	.
Stacje górskie	Innsbruck (3105)							
	Zugspitze (2964)							
	Säntis (2500)	52.3	W4	0	-7	0	-	-

Spostrzeżenia pilotowe.

Stacja	Godz.	Warstwy	500	1000	1500	2000	2500	3000	3500	4000	4500	5000	Kierunek górnej chmury	Prędkość w m/sek.	Uwagi
Warszawa															

Ogólny stan atmosfery w dniu 28. XI. 1921 r.

Wysokie ciśnienie nad Polską, Niemcami, Skandynawją i nad Europą południowo-wschodnią. W Polsce dość pogodnie, wiatry zachodnie.

Wydawnictwo Państwowego Instytutu Meteorologicznego w Warszawie
wraz z danemi Głównej Wojskowej Stacji Meteorologicznej.

29.VI. [NTOREK] 333.

PRZEWAŻNIE POCHMURNO, MIEJSCAMI MGŁA LUB OPADY ŚNIEŻNE, TEMPERATURA W POBLIŻU 0°, NIA-
TRY LOKALNE.

29.VI. K.L. 14 h. 10

Spostrzeżenia meteorologiczne z dnia dzisiejszego rano

Stacja	Ciśnienie (mm)	Wiatr m/s.	Zachmurzenie	Temp. °C	Opady mm	Temp. Max	Temp. Min
Hitra	65.3	WSW 2	4	-10	0	-3	-6
	65.9	SSW 2	4	-6	0	-5	-10
Wisby	65.4	W 1	mgła	-4	ślad	-5	-10
Lulea	66.5	W 4	4	-5	0	-1	-6
Lublin	65.6	N 6	4	-7	0	-3	-
Lwów	68.1	cisza	1	-9	0	-1	-12
Pobyanie	70.6	S 2	4	-10	0	6	-11
Kremsmünster	67.9	cisza	mgła	-8	0	1	-10
Tarnów	68.1	W 2	4	-7	0	2	-8
Puszkin	67.7	W 4	4	-6	ślad	-2	-7
	66.4	WNW 4	4	-2	0	-2	-3
Hel							
Gabriach (Arosa)	66.1	NW 2	4	2	1	3	-4
Langöe							
Stornoway							
Aberdeen	59.2	SSW 2	mgła	8	0	-	-
Valentia Island	59.6	S 3	4	11	.	-	-
Valentia	54.6	SSE 10	4	12	11	-	-
Scilly	59.9	S 8	3	12	0	-	-
Portsmouth	60.6	W 2	mgła	6	ślad	-	-
Dublin	65.5	SSE 2	-"-	-4	0	-	-
Valentia	65.6	SSE 4	-"-	-7	0	-	-
Ona (Fr.)	63.9	E 2	mgła	-3	0	8	-3
St. Mathieu	61.7	SE 3	4	9	0	13	7
Paris	66.0	E 2	mgła	-7	0	-5	-8
Dijon	66.3	N 2	l. mgła	-5	0	-3	-6
Le Puy	67.7	E 2	mgła	4	0	11	4
LIMOGES	62.1	cisza	-"-	-2	-	10	-4
Nantes	61.6	SE 2	-"-	5	0	17	5
Nevers (?)	64.0	E 2	1	0	0	8	0
COSNES	64.4	cisza	mgła	.	.	10	7
	66.1	S 4	-"-	-8	0	8	-
Nancy	65.5	ESE 2	-"-	-4	0	-4	-6
Basel (Bâle)	66.6	S 2	1	-3	0	1	-5
Strassburg	67.0	E 2	mgła	-8	0	0	-8
Neuchâtel	66.9	cisza	-"-	-2	0	-1	-3
Aachen	68.6	SSW 2	0	-11	0	-1	-12
Perpignan							
Utrecht	68.2	cisza	l. mgła	-10	0	-1	-11
Frankfurt a/M							
Münster	68.7	E 4	4	.	.	.	
CASSEL	68.3	S 4	4	-8	0	-4	-11
Zürich	65.7	W 4	l. mgła	1	0	-	-
Basel	67.0	N 4	-"-	-5	0	-	-
BERN	66.0	SW 1	4	-4	0	-	-
Kopenhaga	66.9	ENE 2	4	1	0	2	0
Skagen	66.7	SSE 4	3	2	0	3	1
Helsingfors	65.0	SE 4	4	-1	0	0	-2
Petersburg (Sankt)	66.2	SE 4	l. mgła	-1	0	0	-3
Archangielsk	66.1	NE 6	śnieg	2	2	2	1

Stacja	Ciśnienie (mm)	Wiatr m/s.	Zachmurzenie	Temp. °C	Opady mm	Temp. Max	Temp. Min
Stockholm	66.7	NW 2	mgła	-7	0	-	-
Haparanda	66.8	cisza	2	-13	0	-	-
Haparanda	62.5	WNW 4	2	-	-	-	-
Wisby	67.4	NNE 4	2	-2	0	-	-
Karlstad	68.4	cisza	4	-4	0	-	-
Stensele	67.7	-"-	3	-9	0	-	-
Sunkyarvy							
Vardö	60.8	N 6	3	-2	3	-	-
Ingö	59.2	NNW 10	śnieg	-7	-	-	-
Torshamn	63.3	SE 6	4	4	0	-	-
Utsire	63.1	SE 6	4	4	0	-	-
Dalarö	65.9	NNW 4	0	-14	0	-	-
Marstrand	61.1	NW 6	0	-13	0	-	-
Haugo	62.2	NW 4	1	-13	0	-	-
Visby	65.5	W 2	0	-11	0	-	-
Svartskog	60.7	W 4	1	-15	0	-	-
Falun (Kopp.)	65.0	cisza	4	-9	0	-6	-9
Haparanda	65.9	W 2	0	-10	0	-4	-10
Pitea	66.9	ESE 2	1	-8	4	-2	-9
Hernösand							
Sundsvall							
SARAJEVO	66.1	cisza	4	-	4	-	-
JAN MAYEN	61.8	N 2	4	10	.	-	-
Wien	67.2	NE 2	śnieg.	-3	1	-2	-3
Feldkirch	68.7	N 2	mgła	-7	0	-4	-7
Innsbruck	69.5	cisza	0	-9	0	1	-9
GRAZ	64.6	E 2	4	-2	0	-2	-3
Pecs	69.9	S 2	śnieg.	-7	ślad	-6	-8
Lesprezelle	69.8	NE 2	mgła	-10	-"-	-5	-11
IGLO	69.3	S 4	0	-11	0	-10	-12
Stara Piska							
BUDAPEST	69.3	NNW 2	4	-8	ślad	-5	-8
Budapest	64.5	cisza	3	-1	-	1	-2
Modena	64.7	cisza	4	.	.	.	.
Catania							
S. FERNANDO	64.1	E 2	4	.	.	.	.
Genova							
Pisa							
Livorno							
Roma							
Napoli							
Palermo							
Cagliari							
Palermo							
Lemberg	67.2	cisza	4	-	8	-	-
Przemyśl							
Sochi							
Petersburg (Sankt)							
Archangielsk							
	58.7	N 6	3	16	.	-	-
	61.4	W 2	3	.	.	-	-
	62.8	WSW 4	2	.	.	-	-
Jan Mayen (Nor.)	-	ESE 8	1	-13	0	-13	-16
Reykjavik (Isl.)	26.0	ESE 8	1	0	0	-	-
Stornoway (Scot.)	59.7	W 4	0	-5	0	-	-

Spostrzeżenia pilotowe

Stacja	Data	Godzina	500	1000	1500	2000	2500	3000	3500	4000	Kierunek	Siła	Uwagi
Wrocław	-	-	-	-	-	-	-	-	-	-	-	-	-

Ogólny stan atmosfery w dniu 24. XI. 1921.

Niże wyżu ze środkiem nad Atlantyk i. Cechostrzega, ogarnia całą Europę, depresja na zachód od Irlandii. - W Polsce pochmurno, umiark. temperatury.

Wydawnictwo Państwowego Instytutu Meteorologicznego w Warszawie

wraz z danemi Głównej Wojskowej Stacji Meteorologicznej.

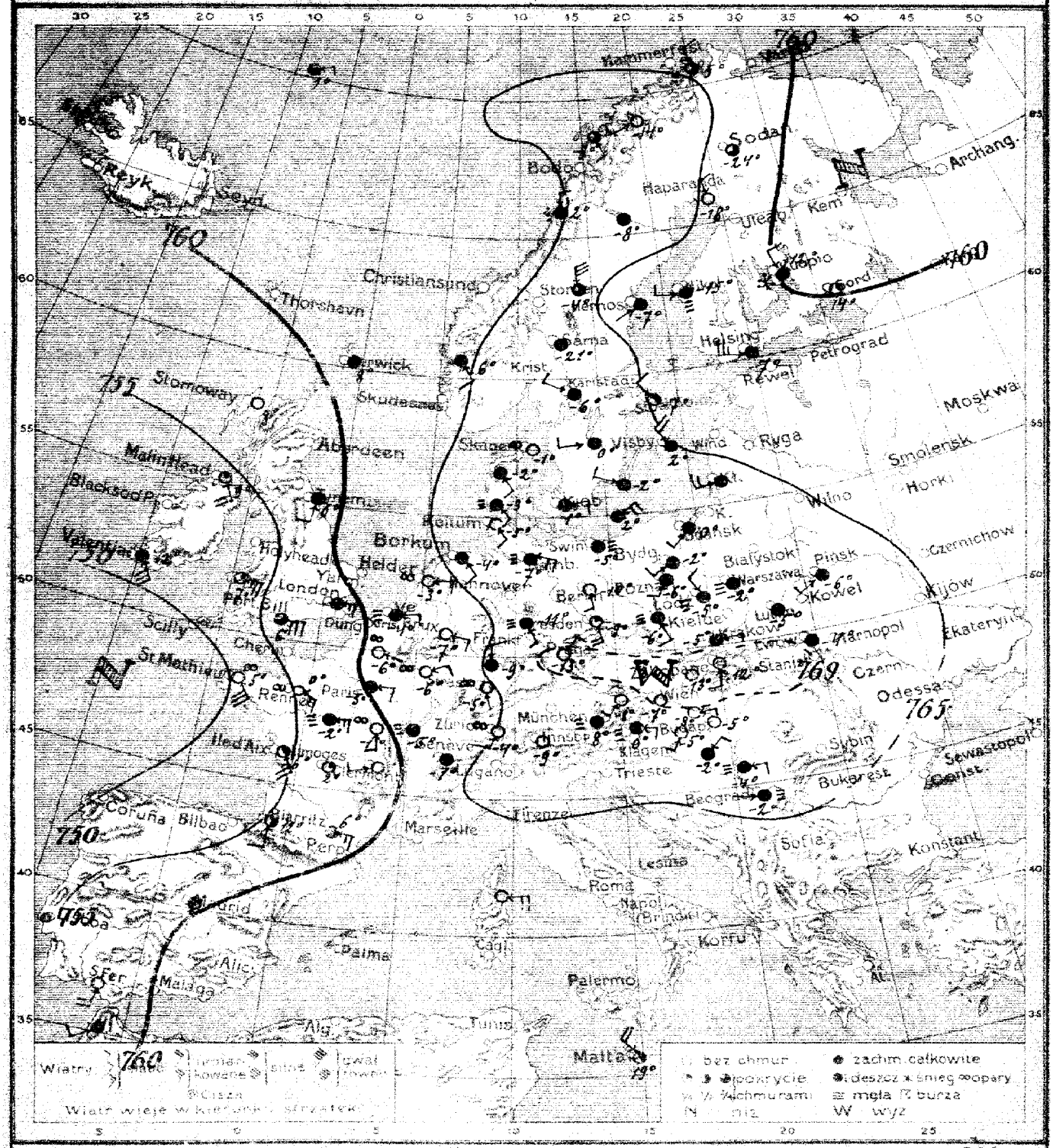

Warszawa. Wczoraj pogody z dnia **30. XI. [środa]** *1921 r. Nakład Rocznik II. Nr* **334.**

Przewidywany przebieg pogody w ciągu doby następnej **PRZEWAŻNIE POCHMURNO, MIEJSCAMI DROBNE OPADY [ŚNIEG LUB DESZCZ], LEKKI MRÓZ, WIATRY LOKALNE.** —

Wydano dnia **30. XI** *1921 o godz.* **13m. 30m** *L. B.*

Spostrzeżenia meteorologiczne z dnia dzisiejszego rana

Stacja	Ciśnienie 700 mm +	Wiatr	Zachmurzenie	Temp. °C	Opady mm	Temp. Max	Temp. Min
Polska — Wilno							
Lwów	57.8	SW2	4	-6	0	-3	-11
Białystok							
Poznań							
Łódź							
Warszawa	67.6	Cisza	mgła	-2	szad	-1	-5
Zakł.	67.6	NW2	— " —	-5	0	-2	-5
Lublin	68.2	Cisza	4	-5	0	-3	-12
Lwów	68.9	— " —	4	-4	0	-3	-6
Zakopane	71.9	S2	0	-12	0	-4	-13
Kraków	69.1	E2	4	-5	0	-2	-7
Tarnów	68.3	WNW2	4	-4	0	-1	-5
Anglia — Penzance	67.6	SSW2	4	-6	0	-2	-7
Falmouth							
Scarborough	67.1	SW4	4	-2	0	1	-2
Oban							
Inverness							
Aberdeen							
Hull							
Yarmouth							
Gdańsk	66.8	SSW2	4	0	0	2	-1
Terschelling	67.1	Cisza	4	8	szad	-	-
Skudesnäs	66.6	— " —	0	8	— " —	-	-
Lowestoft	66.2	E6	4	-	-	-	-
Holy Head	64.1	SE6	9	-	-	-	-
Valentia	62.7	SE 14	dezcza	12	4	-	-
Valle							
Aberdeen	67.7	S4	4	6	szad	-	-
Holyhead	63.5	E2	mgła	-3	0	-	-
Liverpool	67.1	ENE2	mgła	-4	0	-	-
Francja — Cap Nez							
Boulogne	60.5	SE12	mgła	5	-	6	-1
Paryż	60.6	E4	4	-5	0	-4	-9
Dijon	62.5	Cisza	mgła	-5	0	-4	-5
Le Puy	65.0	SE 6	2	6	0	12	2
Nancy	63.6	ENE2	mgła	-6	0	+4	-8
Biarritz	65.0	S4	3	12	0	15	11
Nimes	65.8	ESE6	mgła	4	0	6	-1
Strasbourg	64.8	SSE1	mgła	-5	0	-3	-6
Brest							
Niemcy — Memel	66.3	SE2	0	-5	0	-3	-5
Poznań	66.0	SE4	4	-4	0	-1	-5
Hannover	66.1	ESE6	mgła	-1	0	-3	-8
Swinemünde	66.0	Cisza	— " —	-5	0	-	-
Memel	67.0	SSE2	0	-10	0	-3	-10
Hannover	66.7	SSE1	1	-9	0	-2	-10
Hamburg	66.6	SE4	mgła	-6	0	-5	-11
Arkona	68.7	ESE2	0	-7	0	0	-8
Memel	66.8	SE1					
Cuxhaven	66.0	SE2	mgła	-11	0	-3	-11
Helgoland	64.4	WSW	4	-4	0	-	-
Szwecja — Visby	63.8	NE1	4	-2	0	-	-
Parkan	65.0	SW4	mgła	-4	0	-	-
Karlskrona							
Hernösand	63.6	SW1	4	-7	0	-	-
Haparanda	64.8	N4	0	-18	0	-	-
Visby	65.0	NW8	4	2	0	-	-
Karlstad	66.4	WNW4	4	-6	0		
Storlien							
Junköping	65.8	WSW4	4	0	0	-	-
Norwegia — Andenes	66.0	SE2	3	-3	1	-	-
Bruflo	64.4	N2	dezcza	2	6	-	-
Bergen	64.4	SE2	4	6	0	-	-
Skudesnäs							
Finlandja — Helsinki	61.6	W10	4	-1	0		
Sortavala	60.1	Cisza	1	-14	0	-	-
Kuopio	59.9	NW4	śnieg	-12	0	-	-
Wasa	61.0	W2	mgła	-15	-	-	-
Sodankylä	64.1	Cisza	3	-24	-	-	-
Estonia — Tallin (Reval)							
Dorpat							
Filsand							
Rosja — Petrograd							
Moskwa							
JAN MAYEN	62.5	ENE6	4	1	6	-	-
Austro-Węgry — Wien	67.8	Cisza	0	-7	0	-1	-9
Feldkirch	66.7	SW4	mgła	-8	0	-4	-8
Innsbruck	65.6	Cisza	0	-9	0	2	-9
GRAZ	66.2	E2	mgła	0	0	2	0
Praha							
Pardubitz	69.1	NE2	0	-13	szad	-6	-15
BUDAPEST	68.5	Cisza	4	-9	— " —	-5	-9
Stara Gora	67.1	ENE2	0	-8	0	1	-10
OBUDA	69.8	Cisza	0	-13	0	0	-14
Ossiach							
Bałkany — Bukarest	66.3	Cisza	0	-5	0	-3	-3
Szandabuly	67.4	SW2	0	-5	0	-1	-5
Szeged	66.3	E2	mgła	-4	9	-4	5
Hiszpania — Madrid	60.0	S1	4	-	-	-	-
Corona							
FERNANDO	60.8	S2	1	-	-	-	-
Włochy — Genua							
Firenze							
Ancona							
Roma							
Napoli							
Ormitza							
Huddeleru							
Palermo							
Bałkany — Belgrad	65.3	W1	mgła	-2	0	-	-
Bucuresti							
Sofia							
Konstantynopol							
Ateny							
Malta	61.5	NW8	2	19	-	-	-
Tunis							
RABAT	62.1	SW4	3	-	-	-	-
Szwecja — Sundsvik (1901)	-	E4	1	-11	0	-11	-13
Zugspitze (1964)							
Sänti (2500)	50.1	SE8	0	-5	0	-	-

Spostrzeżenia pilotowe

Stacja	Godz.	Wiatr dolny	500	1000	1500	2000	2500	3000	3500	4000	4500	5000	Granica górnej chmury	Rodzaj chmur	Uwagi
Warszawa															

Ogólny stan atmosfery w dniu 30. XI. 1917.

Niżu wyż barometryczny nad Węgrami, Niemcami, Polską i Skandynawią, depresja na zachodzie Europy. W Polsce przeważnie pochmurno, opady mgły, lekki mróz (-2° do -6°), miejscowy lokalne. —

Wydawnictwo Państwowego Instytutu Meteorologicznego w Warszawie

wraz z danemi Głównej Wojskowej Stacji Meteorologicznej.

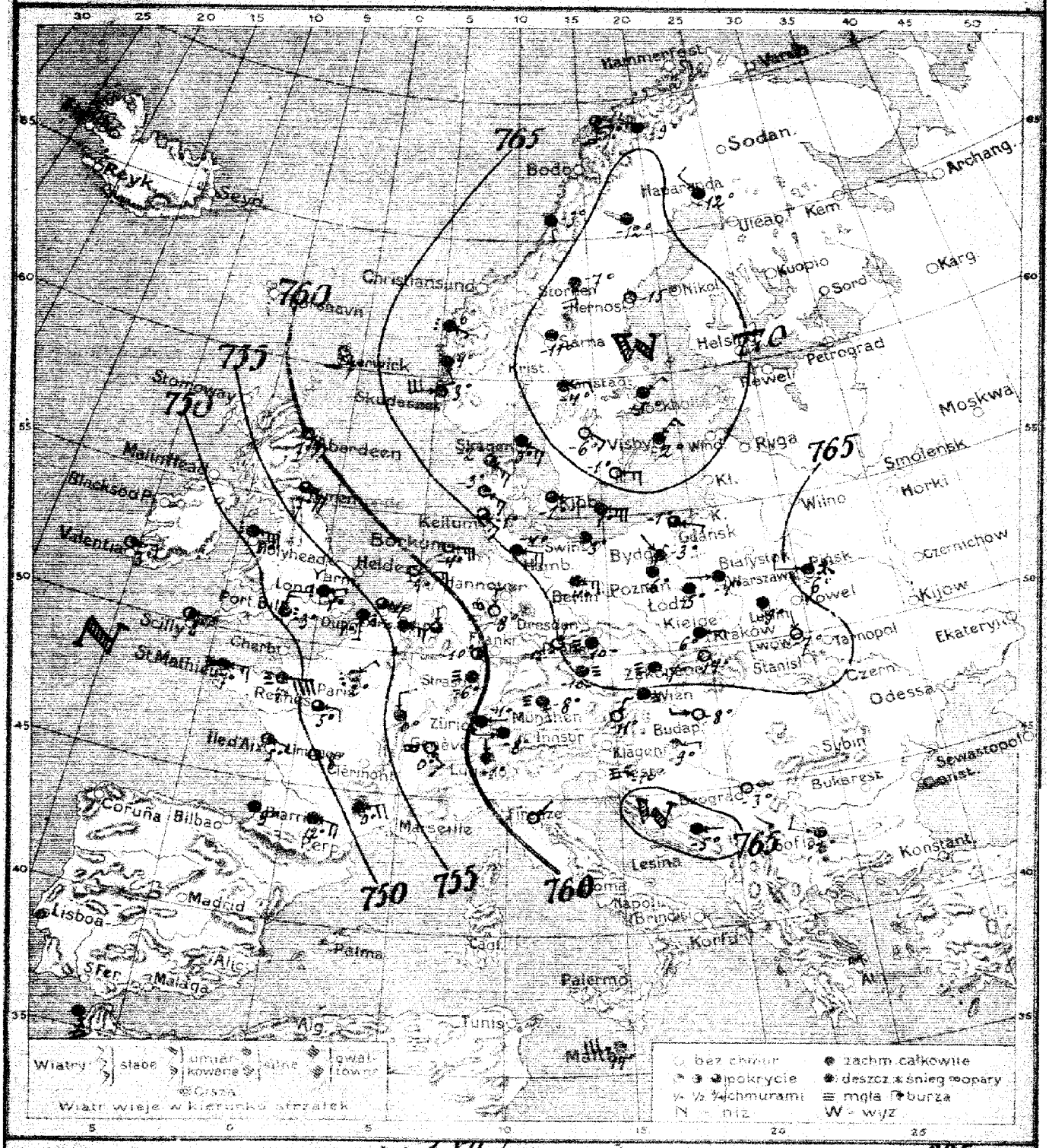

Warszawa. Mapa pogody z dnia 1. XII. [CZWARTEK] 1921 r. *Rocznik II.* **335**

Przewidywany przebieg pogody w ciągu doby następnej: POGODNA ZMIENNA, W PÓŁNOCNEJ CZĘŚCI POLSKI RÓŻNIE POGODNIE, SPADEK TEMPERATURY, MIEJSCAMI ŚNIEG, WIATRY Z KIERUNKÓW PÓŁNOCNYCH. —

Wydano dnia 1. XII. 1921 r. o godz. 13 h. 30 m.

Spostrzeżenia meteorologiczne z dnia dzisiejszego rano

Stacja	Ciśnienie 700 mm.	Wiatr	Zachmurzenie	Temp. °C	Opady mm.	Temp. Max	Temp. Min
Wilno	S 4 4	W 4	śnieg	-6	ślad	-4	-10
Prusy							
Pozostałe							
Brześć n/	66.2	SW 2	4	-4	0	-1	-5
Łódź	67.1	W 4	4	-4	ślad	-1	-5
Warszawa	67.4	Cisza	4	-5	0	-2	-6
Łódź	65.9	—	4	-4	0	-1	-5
Lwów	67.3	N 4	0	-7	0	-3	-7
Polska							
Petersburg	69.0	Cisza	0	-14	0	4	-15
Moskwa	67.3	E 2	4	-6	0	-3	-9
Perm	67.4	SE 2	4	-7	0	-3	—
Rosja							
Archangielsk	67.5	NNE 2	4	-6	ślad	-3	-6
Finlandja							
Helsingfors	67.2	NW 2	4	-3	0	0	-5
Kopenhaga							
Tórshavn							
Hull							
Anglja							
Liverpool		NE 2	—	—	0	4	-1
Stornoway		S 6	7	7	2		
Aberdeen	67.2	N 4	2	3	ślad	-	-
Nowy Jork		E 4	śnieżyca	3	2	-	-
Calgary		NE 4	4	-	-	-	-
Szetlandy	68.7	E 3	2	3	3	-	-
Jan Mayen		SE 3	2	2	0	-	-
Skudesnes		E 6	7	-4	0		
Westmarø		E 6	3	1	0		
Oslo N.	67.4	S 2	deszcz	4	3	1	-6
Stockholm	68.0	E 6	mgła	7	0	-1	-7
Visby	62.3	NW 4	deszcz	2	2	-2	-5
Skagen	65.6	NW 4	śnieg	0	4	0	-2
Helder	67.5	ESE 3	2	5	6	2	5
Flensburg							
Hamburg			4	3	3	-7	-8
Emden	68.4	E 4	mgła	5	3	3	-3
Skudesnæs	68.0	—	—	-6	0	-4	-6
Brüssel			1	2	3	-	-5
Arkona			-2	-4	0	-3	-5
Neufahrwasser		E 6	-	-4	0	-2	-4
Hernösand		SSE 2	-	-4	0	-2	-4
Swinemünde			-	-3	0	-1	-3
Berlin		E 2	4	-4	0	-4	-7
Dänemark		NE 2	4	-2	0	-1	-2
Kopenhaga		NE 2	mgła	-8	0	-2	-10
Frankfurt M.							
Münster	64.2	SE 4	mgła	-8	0	-4	-8
Kassel	60.8	Cisza	4	-9	0	-1	-9
Niemcy							
Clausthal	59.4	SE 4	mgła	0	0		
Torino	60.2	E 2	4	-4	0	-	-
Lindenberg		N 2	4	-1	0		
Aberystwyth	68.4	E 7	3	-1	0	1	-2
Skagen	64	ESE 6	4	0	0	3	-3
Jonsknoll	67	SSE 6	3	-2	0	-1	-4
Bessanduna	66.4	ESE 6	1	-3	0	-1	-4
Ekmalerabu	64.5	E 10	4	1	0	2	-1

Stacja	Ciśnienie 700 mm.	Wiatr	Zachmurzenie	Temp. °C	Opady mm.	Temp. Max	Temp. Min
Sukkelm	72.2	NE 2	4	-	0		
Hernösand	71.7	Cisza	2	-5	0		
Haparanda	67.2	NW 4	4	-12	0		
Visby	70.4	NE 6	4	-2	0		
Karlskrona	72.3	ENE 4	4	-4	0		
KALMAR	70.2	ENE 6	0	-1	0		
Jönköping	72.0	ESE 4	0	-6	0		
Szwecja							
Arkona	67.4	S 6	3	-2	0		
Gregord	68.6	SSE 2	4	-3	0		
Borgen	67.6	SE 2	4	4	0		
UTSIRE	67.8	SE 6	2	3	0		
Norwegja							
Hernösand							
Sveborg							
Kuopio							
Wiborg							
Finlandja							
Jokkmokk							
Torneå							
Kuopio							
Wisby							
Petersburg							
Moskwa							
Rosja							
SARAJEWO	65.0	E 1	4	-5	ślad	-3	
AGRAM	64.5	Cisza	mgła	-10	0	1	
Węgry							
Wiedeń	64.7	Cisza	mgła	-9	0	-4	
Feldkirch	61.6	W 2	—	-8	0	-4	
Innsbruck	64.3	Cisza	0	-8	0	-7	
GRAZ	64.9	NE 2	0	-11	0	-1	
Austrja							
Praga	66.2	Cisza	mgła	-10	ślad	-7	
Liptau (Hohe)	65.2	NE 2	0	-12	0	1	
BRÜNN ES	65.7	Cisza	mgła	-10	0	-4	
Stara Dala							
Kwasyn							
Pardubitz	66.6	Cisza	mgła	-7	0	-5	
Budapeszt	63.0	W 2	mgła	-8	0	-7	
KAPOSVAR	64.7	E 2	4	-9	0	-1	
Węgry							
Madryt							
Coruna							
Palma							
Hiszpanja							
Genua							
Florencja	61.5	NE 1	0	-	-	-	
Ancona							
Roma							
Napoli							
Cagliari							
Modolena							
Palermo							
Włochy							
Belgrad	63.7	Cisza	mgła	-3	0	-2	
Bucarest							
Sofja	64.7	WNW 4	4	-2	0	3	
Constantinopel							
Adrianopel							
Balkany							
Malta	61.6	WSW 2	1	14	-	-	
Kairo			3				
Bagdad	56.1	SSE 10	4	-	-	-	
Stany górskie Afryki							
Sandwich (Afr)							
Zanzibar (Afr)	-	SSW 2	1	-6	0	-	
Sidney (Australja)	56.4	ESE 4	3	-5	0	-	

Spostrzeżenia pilotowe.

Stacja	Czas	Kierunek	500	1000	1500	2000	2500	3000	3500	4000	4500	5000	Zjawiska ubocz. chmur	Kierunek chmur	Uwagi
Warszawa															

Ogólny stan atmosfery w dniu 1. XII. 1926 r.

Wyż barometryczny nad Bałtykiem i Skandynawją, niskie [illegible] nad zatoką Biskajską. W Polsce przeważnie pochmurno [illegible]

Wydawnictwo Państwowego Instytutu Meteorologicznego w Warszawie

wraz z danemi Głównej Wojskowej Stacji Meteorologicznej.

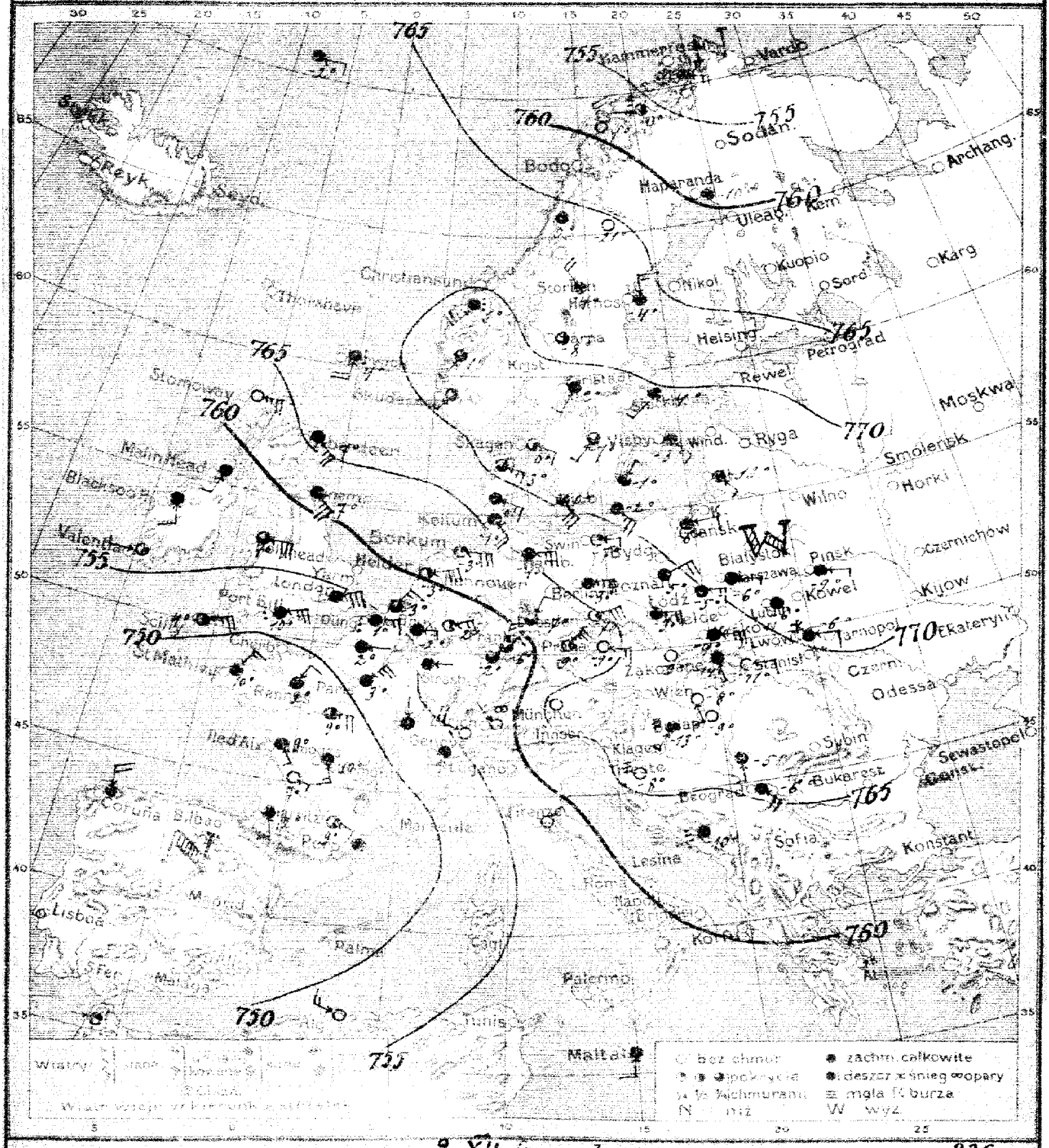

Warszawa. Wstępne prognozy z dnia 2 XII. [PIĄTEK] 1921 r. 7 rano. Rocznik II. № 336.

Przewidujemy na dzisiejszy prognozy w ciągu doby następnej ZACHMURZENIE ZMIENNE, UMIARKOWANY MRÓZ, MIEJSCAMI NIEWIELKI ŚNIEG, WIATRY WSCHODNIE. —

864

Wydano dnia 2 XII. 1921 r. o godz. 13 h. 30 m.

Spostrzeżenia meteorologiczne z dnia dzisiejszego rano

	Stacja	Ciśnienie 700 mm	Wiatr m/s	Zachmurzenie	Temp. °C	Opady m.m.	Temp. Max	Temp. Min
Polska	Wilno							
	Lwów	73.3	ESE 2	4	-9	0	-2	-12
	Budapeszt							
	Brześć n/B							
	Łeba	71.5	NNE 4	3	-7	1	-1	-8
	Warszawa	71.5	ESE 2	4	-6	śnieg	-2	-9
	Toń	69.7	E 6	4	-5	0	-2	-5
	Lublin	69.9	-	4	-6	0	-2	-6
	Łódź	70.9	E 4	śnieg	-6	ślad	-3	-6
	Jakobstad	70.6	SSE 2	4	-14	0	-2	-16
	Brześć	67.9	E 6	4	-4	0	-2	-5
	Tarnów	68.5	E 4	4	-3	0	-3	-4
	Poznań	69.7	ENE 6	4	-5	0	-1	-5
	Toruń							
	Bydgoszcz							
	Chojnice							
	Jelenia Góra							
	Hel							
	Berlin	71.5	ENE 8	4	-4	0	2	-5
Niemcy	Gdańsk	12.7	E 4	4	-6	0	0	-7
Anglia	Zatoka	69.0	S 8	deszcz	4	ślad	-	-
	Stornoway	62.6	E 10	-	-	0	-	-
	Aberdeen	65.3	SE 10	4	7	0	-	-
	Yarmouth	56.3	E 12	3	1	1	-	-
	Valencia	56.8	W 2	2	4	0	-	-
	Scilly	50.5	ENE 10	0	10	0	-	-
	Egmond aan Zee	61.4	SE 10	4	7	ślad	-	-
Holandia	Helder	60.6	ENE 12	2	-3	0	-	-
	Vlissingen	55.9	NE 6	3	-3	1	-	-
Francja	Ouessant	53.7	E 6	deszcz	1	4	2	-1
	St. Mathieu	46.4	NE 6	4	10	ślad	10	6
	Paryż	51.2	NE 10	4	3	3	8	2
	Dijon	52.5	N 4	4	2	5	4	2
	Le Puy	45.9	SE 2	4	9	6	13	8
	Clermont	55.5	E 1	4	-2	0	0	-4
	Biarritz	44.0	SSE 4	4	12	ślad	20	10
	Bordeaux	46.4	NE 4	4	9	3	-	-
	Strasbourg							
Belgia	Bruksela	55.7	E 4	4	-2	0	-	-2
Niemcy	Berlin	57.9	SE 10	4	-1	0	3	-2
	Barometr	55.5	E 12	4	-3	0	-2	-3
	Hamburg	65.7	E 10	4	-4	0	-1	-4
	Stuttgart	69.4	E 4	1	-7	0	1	-7
	Berlin	67.0	E 10	4	-3	0	-2	-6
	Hannover	64.1	ENE 12	1	-7	0	-6	-10
	Breslau	67.0	E 6	4	-3	0	-3	-8
	Frankfurt n/M	58.6	NNE 6	3	-6	0	1	-3
	Kassel	73.2	SE 4	3	-13	ślad	-5	-14
	Aachen	56.2	ENE 6	2	-2	0	4	-3
Szwajcaria	Genewa	54.1	S 4	4	2	0	-	-
	Zurych	56.0	NW 5	mgła	-4	0	-	-
	Lugano							
Dania	Kjöbenhavn	70.2	SE 12	4	0	0	1	-2
	Skagen	71.8	ESE 4	2	0	0	0	-2
	Hanstholm	70.2	ESE 6	3	3	0	0	-4
	Bramminghuk	68.4	ESE 6	4	0	0	0	-3
	Blaavandshuk	70.2	SE 10	4	-2	0	2	-3

	Stacja	Ciśnienie 700 mm	Wiatr m/s	Zachmurzenie	Temp. °C	Opady m.m.	Temp. Max	Temp. Min
Szwecja	Stockholm	70.2	SW 2	4	-4	0	-	-
	Haparanda	59.2	Cisza	4	-10	0	-	-
	Wisby	72.5	SE 4	4	-3	0	-	-
	Karlstad	71.8	SSW 4	4	-2	0	-	-
	Sztokholm	72.6	NE 2	4	-1	0	-	-
	Jonköping	72.6	SW 2	3	-7	0	-	-
Norwegia	Andenes	59.1	NNW 10	śnieg	1	3	-	-
	Drontd	65.2	Cisza	4	0	0	-	-
	Bergen	71.3	SW 2	3	1	0	-	-
	Skudesnes	71.3	SW 2	3	-	-	-	-
Finlandja	Helsinki							
	Sortavala							
	Kuopio							
	Wasa							
	Sodankylä							
Estonja	Tallin Reval							
	Dorpat							
	Ehrland							
Rosja	Petrograd							
	Moskwa							
Bośnia	SARAJEWO	61.4	Cisza	mgła	-10	0	-3	-10
	AGRAM	65.6	- " -	- " -	-8	0	-4	-10
Norwegia	JAN MAYEN	68.3	E 4	4	-2	0	-	-
Austrja	Wien							
	Feldkirch							
	Innsbruck							
	Klagenfurt							
Czechosłowacja	Praha	64.1	E 6	0	-5	ślad	-6	-10
	Tarnów (Cseh)	62.3	NE 10	1	-9	0	1	-9
	BUDWEIS	62.2	SE 8	4	-7	ślad	-5	-12
	Stara Buła	66.5	SSE 2	0	-8	0	-6	-12
	JAVO	69.1	E 4	0	-11	0	-3	-11
	Preszow	66.3	Cisza	0	-9	0	-5	-9
Węgry	Budapest	66.6	- " -	0	-9	0	-4	-9
	Szombathely	66.5	SW 2	mgła	-13	1	-6	-18
	Szeged	66.1	S 2	4	-5	-	-2	-9
Hiszp.	Madrid	45.7	E	-	-	-	-	-
	Coruna	45.8	NNW 8	4	-	-	-	-
	Palma							
Włochy	Genua							
	Firenze	57.6	NE 2	4	-	-	-	-
	Ancona							
	Roma							
	Napoli							
	Catrolese							
	Maddalena							
	Palermo							
Bałkany	Belgrad	66.4	SE 8	4	-6	ślad	-5	-8
	Bucuresti							
	Sofja							
	Konstantynopol							
	Athènes							
Afryka	Malta	58.0	S 4	4	-	-	-	-
	TUNIS	58.3	W 2	1	-	-	-	-
	Alger	54.3	WNW 6	1	-	-	-	-
Stacje pozaeur.	Spitzbergen (3105)							
	Jan Mayen (2964)							
	Skudesnes (2300)	54.5	S 12	4	-4	0	-	-

Spostrzeżenia pilotowe

Stacja	Godz.	Warstwy	500	1000	1500	2000	2500	3000	3500	4000	4500	5000	Kierunek górnej chmury	Kierunek chmur	Uwagi
Warszawa															

Ogólny stan atmosfery w dniu 2. XII. 1921 r.

Wyż barometryczny nad Polską i południową Skandynawią.
Niskie ciśnienia na północy Skandynawji i nad Morzem Śród. W Polsce

Wydawnictwo Państwowego Instytutu Meteorologicznego w Warszawie

wraz z danemi Głównej Wojskowej Stacji Meteorologicznej.

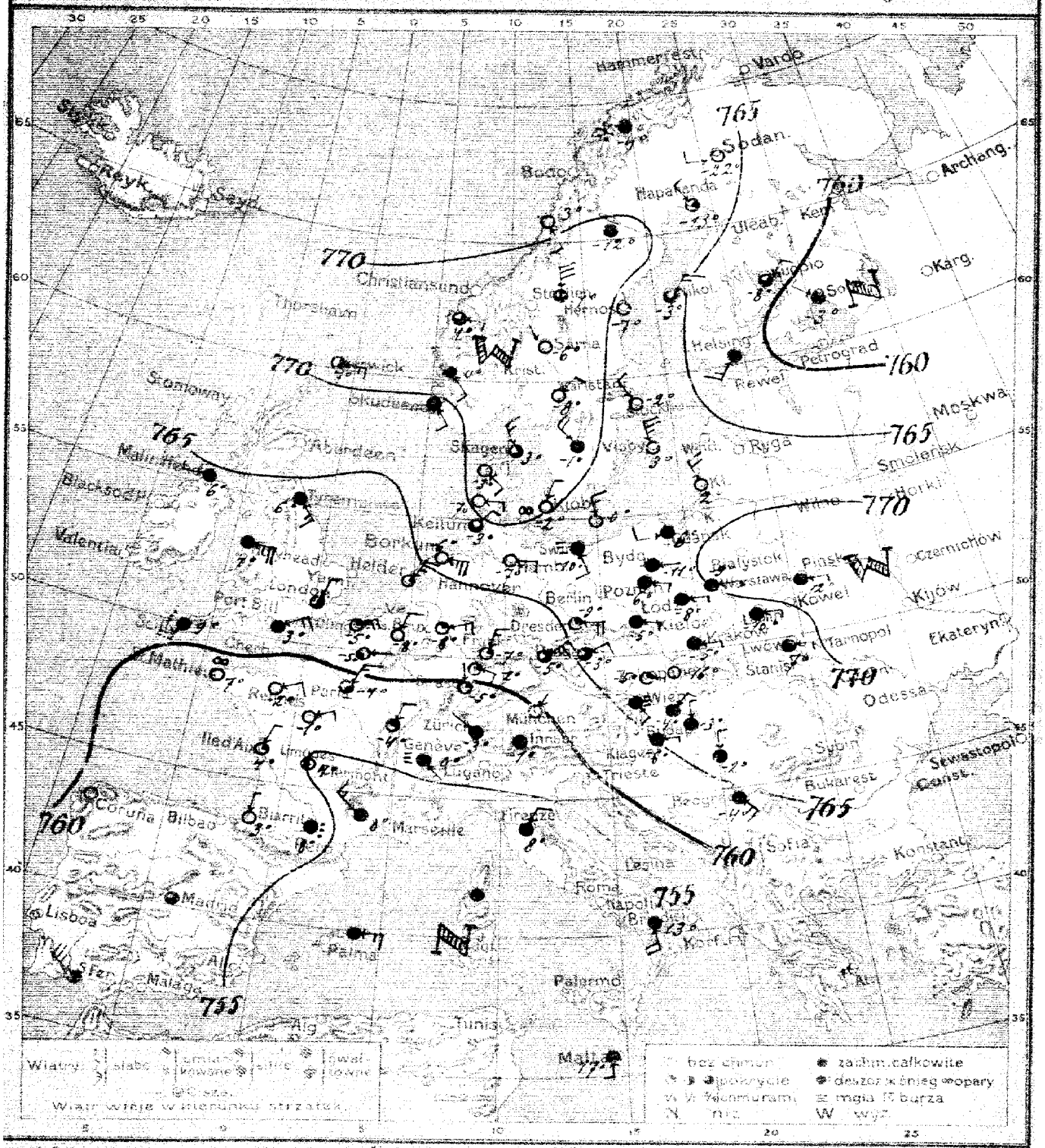

Warszawa. Mapa pogody z dnia 3. XII. [SOBOTA] 1921 r. Prawo. Rocznik II № 337

Prawdopodobny przebieg pogody w ciągu doby następnej PRZEWAŻNIE POCHMURNO [MIEJSCAMI PRZEJŚCIOWE WYPOGODZENIE SIĘ], OPADY ŚNIEŻNE, UMIARKOWANY MRÓZ, SŁABE WIATRY LUB CISZA.

Wydano dnia 3.XII. 1921 o godz. 12h 40m

Spostrzeżenia meteorologiczne z dnia dzisiejszego rano.

	Stacja	Ciśnienie 700 mm +	Wiatr	Zachmurzenie	Temp. °C	Opady mm	Temp. Max	Temp. Min
Polska	Wilno							
	Prusk	72.3	E 2	4	-12	-	-5	-13
	Bydgoszcz							
	Brześć n/B							
	Łuków	70.2	E 4	4	-11	-	-6	-17
	Warszawa	70.0	E 2	4	-9	ślad	-5	-14
	Łódź	69.1	E 2	4	-8	0	-3	-8
	Lublin	69.0	E 2	4	-10	0	-3	-11
	Lwów	69.6	E 2	4	-7	0	0	0
	Jekaterynosław	70.8	SE 2	0	-15	6	-3	-16
	Arzkow	67.8	E 2	4	-5	0	-2	-6
	Tarnow	67.6	NE 4	4	-4	0	-2	-5
	Poznań	68.9	ESE 4	4	-6	0	-2	-7
	Toruń							
	Lubiszewo	69.8	E 1	4	-11	0	-3	-13
	Chojnice							
	Tczew							
	Hel							
	Puck	67.2	SW 4	4	-8	0	-2	-11
Wolne Miasto	Gdańsk	69.4	WSW 4	4	-6	0	-5	-12
Anglia	Lerwick	70.8	E 6	2	7	8	-	-
	Stornoway							
	Aberdeen							
	Nowy Head	63.1	E 10	4	4	0	-	-
	Valentia							
	Scilly	60.8	SSW 10	deszcz	9	1	-	-
	Bjelmouth	63.7	SE 6	4	6	0	-	-
Holandja	Helder	66.3	NE 10	1	-5	0	-1	-5
	Vlissingen	63.0	NE 6	1	-6	0	1	-6
Francja	Ouessant	61.9	ENE 8	1	-5	2	0	-6
	St. Mathieu	59.5	ENE 8	mgła	7	2	11	6
	Paryż	59.8	NE 6	2	-4	0	7	-4
	Dijon	57.7	NNE 4	2	-4	ślad	3	-4
	Ile d'Aix	57.1	NE 2	1	4	0	16	3
	Clermont	58.9	Cirra	1	0	0	0	-7
	Biarritz	56.4	N 2	0	3	0	17	3
	Nantes	59.1	ENE 4	0	-2	0	12	1
	Strasbourg	59.8	N 1	1	-6	0	-1	-6
Bel.	Bruxelles	61.9	NE 4	0	-8	0	-	0
Niemcy	Kemas	69.8	NE 2	3	-3	0	-2	-3
	Borkum	65.3	E 10	1	-6	0	-2	-6
	Hamburg	68.8	E 4	0	-7	0	-2	-7
	Swinemünde	69.5	SSE 2	mgła	-10	0	-4	-12
	Berlin							
	Dresden	66.1	E 3	1	-9	0	-2	-10
	Breslau	67.4	ESE 4	4	-5	0	-1	-5
	Frankfurt n/M	62.8	NNE 6	1	-7	0	-2	-7
	KIEL	64.0	NW 2	2	-7	-	-	-
	KÖNIGSBERG	67.9	SW 4	4	-9	0	-8	-14
	MEMEL	64.9	NNW 8	4	2	3	3	-12
Szwajcarja	Genève	58.0	SE 1	mgła	0	0	-	-
	Zürich	59.7	NW 1	4	-3	0	-	-
	Lugano	57.4	N 1	4	3	1	-	-
Dania	Kjöbenhavn	70.0	NNE 2	mgła	-2	0	0	-3
	Skagen	69.1	NNW 6	3	3	0	3	-4
	Hanstholm	70.2	SE 2	0	-3	0	0	-4
	Blavandshuk	70.1	E 2	0	-7	0	0	-8
	Hammerhus	68.8	N 6	4	0	0	0	-5

	Stacja	Ciśnienie 700 mm +	Wiatr	Zachmurzenie	Temp. °C	Opady mm	Temp. Max	Temp. Min
Szwecja	Stockholm	68.0	NW 2	0	-2	0	-	-
	Härnosand	69.2	Cirra	0	-7	0	-	-
	Haparanda	66.8	NW 4	1	-13	0	-	-
	Wisby	67.4	N 10	0	3	0	-	-
	Karlstad	71.3	NE 4	0	-5	0	-	-
	KALMAR	69.0	N 2	1	-2	0	-	-
	Jönköping	70.2	NW 8	4	-1	0	-	-
Norwegja	Andenes							
	Bronnö	69.7	SE 2	0	3	0	-	-
	Bergen	71.0	SE 2	4	0	0	-	-
	Skudesnes							
Finlandja	Helsinki	60.7	SSW 6	4	-2	0	-	-
	Sortavala	56.3	NW 2	4	-3	1	-	-
	Ivgano	61.4	NE 2	3	-8	0	-	-
	Wasa	65.8	NE 6	3	-3	0	-	-
	Sodankylä	65.6	W 4	0	-22	-	-	-
Estonja	Tallin (Rewel)							
	Dorpat							
	Filsand							
Rosja	Petrograd							
	Moskwa							
Turcja	SARAJEWO	63.4	Cirra	śnieg	-5	0	-8	-9
	AGRAM	64.3	SE 2	mgła	-6	-	-5	-8
Austrja	Wien	65.7	SE 4	mgła	-9	ślad	-6	-7
	Feldkirch	59.1	NE 2	4	-3	0	-1	-4
	Innsbruck	59.0	Cirra	4	-1	0	-	-
	Klagenfurt							
Czechosłowacja	Praha	65.7	ENE 4	3	-3	0	0	-1
	Eger (Cheb)	63.8	NE 10	3	-5	ślad	-5	-7
	ORAWA	70.0	Cirra	0	-16	0	-3	-16
	Stara Dala	66.1	NE 4	4	-4	0	-3	-5
	BUDWEIS	63.8	SE 10	4	-4	ślad	-6	-7
	Prerau	67.1	E 2	1	-5	0	-1	-7
Węgry	Budapest	65.2	N 2	4	-3	0	-3	-5
	Szombathely	65.2	E 2	4	-6	ślad	-8	-9
	Szeged	67.4	N 2	4	-2	0	-3	-6
Hiszp.	Madrid	57.5	Cirra	3	-	-	-	-
	Corunna	59.8	— " —	1	-	-	-	-
Port.	FERNANDO	58.8	WNW 10	3	-	-	-	-
Włochy	Genova							
	Firenze	58.5	NE 4	4	-	-	-	-
	Ancona							
	Roma							
	Napoli							
	Brindisi							
	Maddalena							
	Palermo							
Jugosławja	Beograd	64.6	SE 6	4	-4	0	0	
	Bucuresti							
	Sofia							
	Konstantynopol							
	Athènes							
	Malta	52.9	S 2	4	17	-	-	
Afryka	Tunis							
	RABAT	61.5	SSW 6	2	-	-	-	
Szwecja górska	Swindbick (1165)							
	Jäpptjaure (2860)	22.3	Cirra	2	-6	0	-	-
	Sandfjäll (2500)	55.4	SW 1	3	-5	1	-	-

Spostrzeżenia pilotowe

Stacja	Godz.	Wiatr i chmury	500	1000	1500	2000	2500	3000	3500	4000	4500	5000	Granica górna chmur	Rodzaj chmur	Uwagi
Warszawa															

Ogólny stan atmosfery w dniu 3. XII. 1921 r.
Wysokie ciśnienie nad Skandynawją i Polską wschodnią, niskie nad morzem Śródziemnem i nad Rosją północną. - W Polsce pochmurno, mróz, wiatry wschodnie. -

Wydawnictwo Państwowego Instytutu Meteorologicznego w Warszawie

wraz z danemi Głównej Wojskowej Stacji Meteorologicznej.

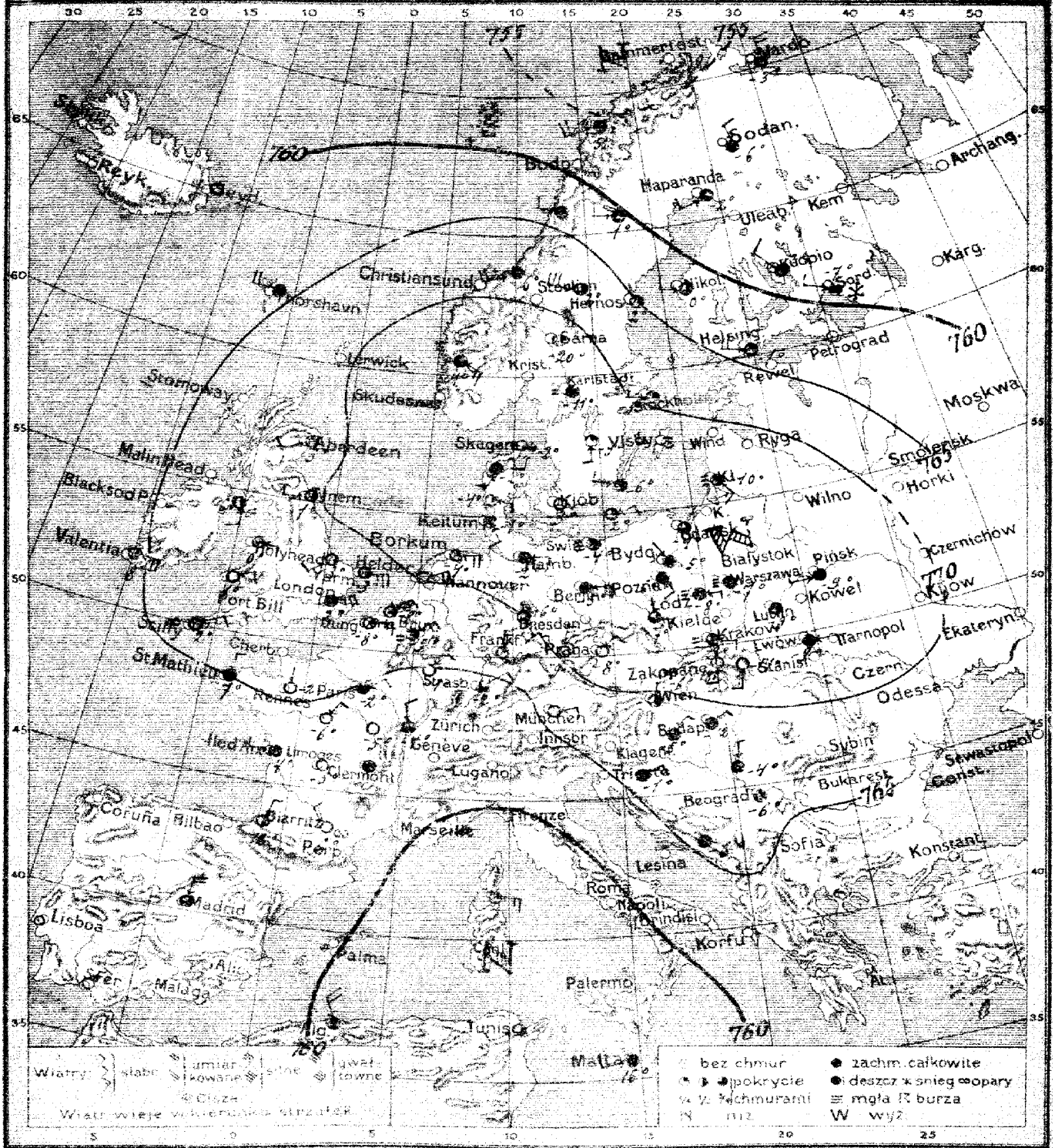

Warszawa. Mapa pogody z dnia 4 XII. (NIEDZIELA) 1921 r. 7 rano. Rocznik II. № 338.

Prawdopodobny przebieg pogody w ciągu doby następnej: Dość pogodnie, rano miejscami mgła, mróz, słabe wiatry lokalne lub cisza.

Wydano dnia 4 XII. 1921 r. o godz. 12 h 30 m

Spostrzeżenia meteorologiczne z dnia dzisiejszego rano

	Stacja	Ciśnienie 700 mm+	Wiatr m/s	Zachmurzenie	Temp. °C	Opady mm	Temp. Max	Temp. Min
Polska	Wilno							
	Pińsk	73.1	W SW 2	4	-9	-	-8	-13
	Białystok							
	Brześć n/B							
	Łuków	73.6	NNW 2	4	-9	ν	-8	-12
	Warszawa	74.0	cisza	mgła	-7	ślad	-9	-10
	Łódź	74.3	E 2	-"-	-8	0	-6	-9
	Lublin	72.6	cisza	4	-9	0	-8	-13
	Lwów	74.6	E 1	4	-9	0	-6	-10
	Zakopane	74.9	S 2	0	-18	0	-1	-18
	Kraków	73.5	E 4	mgła	-9	0	-6	-11
	Tarnów	73.7	NE 4	-"-	-9	0	0	-10
	Poznań	73.9	SE 4	4	-6	ślad	-6	-7
	Toruń							
	Bydgoszcz	73.7	NW 1	4	-5	0	0	-7
	Chojnice							
	Tczew							
	Hel							
	Puck							
Bałtyk	Gdańsk	74.0	cisza	3	-4	-	-2	-7
Anglia	Leznick							
	Stornoway							
	Aberdeen	69.1	SW 4	1	3	0		
	Holy Head	67.3	E 2	1	0	0		
	Valentia	64.6	E 8	2	8	0		
	Scilly	66.8	NE 4	mgła	2	0		
	Typemouth	69.7	WSW 2	2	1	0		
Hol.	Helder							
	Vlissingen	67.7	NE 6	1	-8	0		
Francja	Gris Nez	66.8	E 6	1	-8	0	-2	-8
	St Mathieu	65.1	N 2	4	7	0	10	6
	Paryż	64.7	NE 4	4	-2	-	-	-
	Dijon	62.8	N 4	3	-4	0	3	-5
	Ile d'Aix	63.4	W 1	4	-4	0	10	-4
	Clermont	64.2	NE 2	0	-4	0	0	-4
	Biarritz	62.9	NNE 2	2	9	ślad	16	11
	Bernay	65.2	N 2	0	-2	0	5	-2
	Strasbourg	61.0	NE 2	4	-2	-	0	-6
Bel.	Bruxelles	67.0	NE 4	mgła	-9	0	-	-9
Niemcy	Kreuzn	73.0	SE 4	4	-1	ślad	0	-3
	Borkum	68.8	E 8	1	-4	0	-1	-4
	Hamburg	72.3	E 6	4	-2	0	-1	-3
	Swinemünde	73.4	cisza	mgła	-4	ślad	-4	-12
	Berlin	73.1	E 6	4	-5	0	-5	-9
	Dresden							
	Breslau	73.1	ESE 4	3	-7	0	-3	-8
	Frankfurt n/M	66.7	NNE 6	1	-6	0	-2	-7
	München	70.5	ENE 4	0				
	Zeppelin	72.8	SE 6	mgła	-10	ślad		
	Bremen	66.?	ENE 6	0	-6	0		
Szwajcaria	Genève							
	Zürich							
	Lugano							
Dunaj	Hohenheim	73.9	cisza	0	-3	0	1	-4
	Skopje	73.5	NW 2	mgła	-2	0	3	-3
	Hohenheim	73.3	SW 4	4	-2	0	2	-3
	Blackenstein	73.0	ESE 4	2	-4	0	0	-7
	Hohenpeiss	73.6	ENE 4	1	-2	0	2	-2

	Stacja	Ciśnienie 700 mm+	Wiatr m/s	Zachmurzenie	Temp. °C	Opady mm	Temp. Max	Temp. Min
Szwecja	Stockholm	69.4	W 2	1	-3	0		
	Hernösand	65.0	cisza	1	2	0		
	Haparanda	57.9	SW 2	4	-2	0.4		
	Visby	72.1	W 6	1	1	0		
	Karlstad	72.8	cisza	mgła	-11	0		
	Stortien							
	Jönköping	73.9	SSE 2	1	-9	0		
Norwegia	Andenes	55.2	SW 8	deszcz	3	3		
	Brønnö	64.8	W 2	4				
	Bergen	71.6	SE 6	4	4	1		
	Skudesnes							
Finlandja	Helsinki	64.6	W 8	1	-1	ślad		
	Sorovala	59.2	WNW 2	śnieg	-7	3.1		
	Kuopio	59.2	NW 4	4	-2	0		
	Wasa	62.3	W 4	3	0	0		
	Sodankylä	59.3	NNW 2	4	-6			
Estonja	Tallin (Reval)							
	Dorpat							
	Filsand							
Rosja	Petrograd							
	Moskwa							
	SARJEWO	66.0	cisza	4	-6	5	-2	-7
	AGRAM	65.9	ENE 6	4	-1	6	-1	-6
	SEVDISFJORD	62.0	cisza	0				
Austrja	Wien	69.6	N 2	2				
	Feldkirch							
	Innsbruck							
	Klagenfurt							
Czechosłowacja	Praha	71.3	NE 2	0	-4	0	-1	-9
	Ujezd (Beh)	70.0	NNE 8	0	-9	ślad	-3	-9
	Kuchova	73.0	S 4	0	-14	0	-4	-14
	Stara Data							
	Bassgee							
	Preßburg	70.6	ENE 1	1	-6	0	-1	-8
Węgry	Budapest	66.5	NE 2	4	-2	0	1	-3
	Szombathely	67.7	NE 2	4	-3	0	-2	-6
	Szeged	65.8	N 2	4	-4	0	1	-4
Hiszp.	Madrid	65.0	N 10	3	-	-	-	-
	Corvera							
	S. FERNANDO	63.4	NE 2	0				
Włochy	Genova							
	Pyrenze							
	Ancona							
	Roma							
	Napoli							
	Brindisi							
	Maddalena							
	Palermo							
Bałkany	Beograd	65.0	cisza	4	-6	ślad	-2	-6
	Bukareszt							
	Sofja							
	Konstantynopol							
	Athènes							
	Malta	56.5	WSW 2	4	16	-	-	-
Afryka	Banes	55.8	SW 2	3				
	Alger	57.4	NNW 8	4				
Góry europ.	Sonnblick (3105)							
	Ungspitze (2964)							
	Santis (2500)							

Spostrzeżenia pilotowe

Stacja	Godz.	Wiatr m/s	500	1000	1500	2000	2500	3000	3500	4000	4500	5000	Granica dolna chmur	Rodzaj chmur	Uwagi
Warszawa	-	-	-	-	-	-	-	-	-	-	-	-	-	-	-

Ogólny stan atmosfery w dniu 4. VII. 1921 r.

Wyżowe ciśnienie nad Skandynawją południową, Niemcami i Polską; niże nad Skandynawją północną. W Polsce pochmurno, mglisto, noce od -5° do -9°, miejscowe lokalne burze i deszcze.

Wydawnictwo Państwowego Instytutu Meteorologicznego w Warszawie

wraz z danemi Głównej Wojskowej Stacji Meteorologicznej.

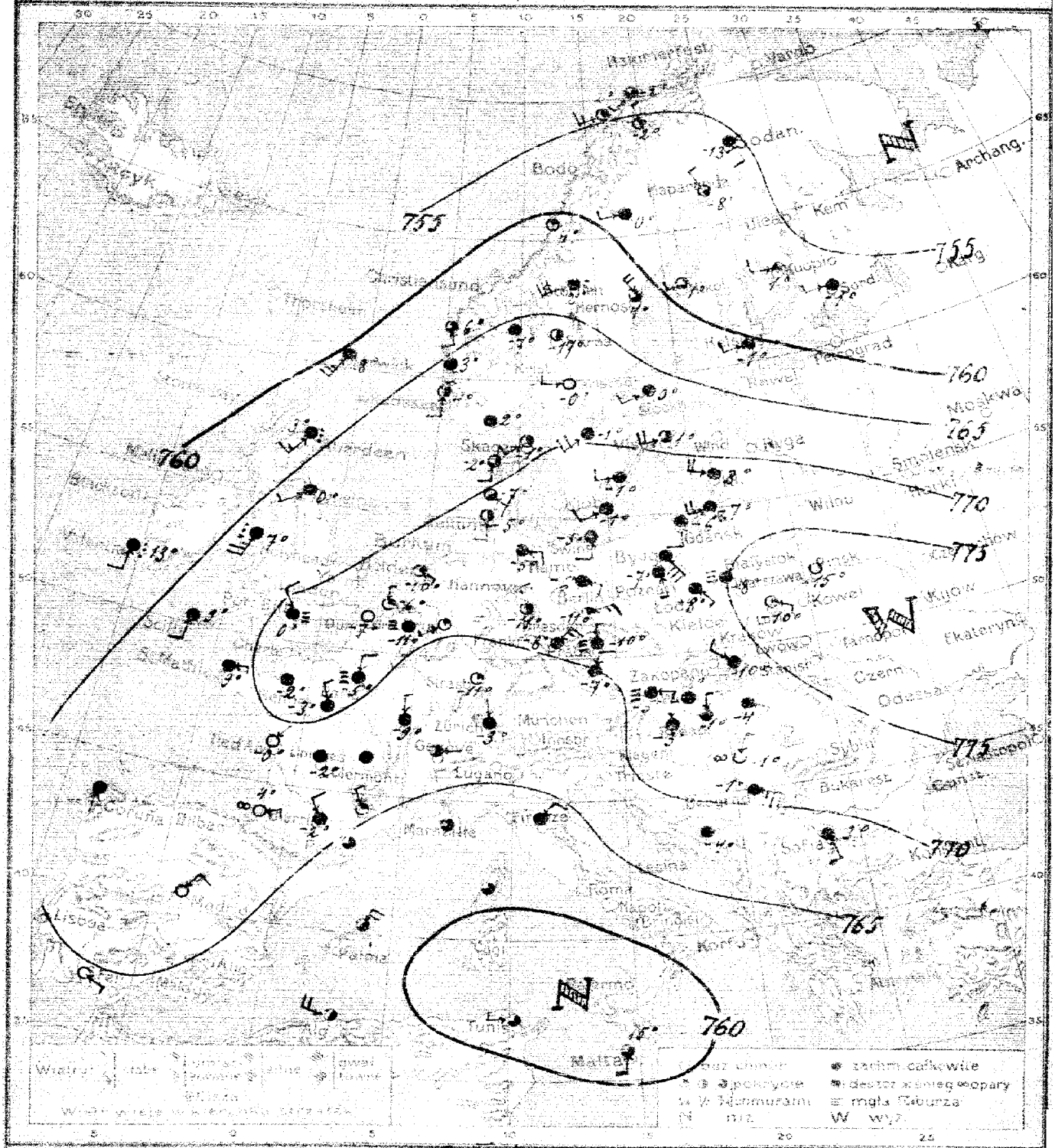

Warszawa. Mapa pogody z dnia 5. XII. [PONIEDZIAŁEK] 1921 r. 7 rano. Rocznik II. № 339

Przewidywany przebieg pogody w ciągu doby następnej PRZEJŚCIOWE WYPOGODZENIE SIĘ. SPADEK TEMPERATURY, WIATRY LOKALNE.

F. L.

Wydano dnia 5. XII. 1921 r. o godz. 13h 30m

Spostrzeżenia meteorologiczne z dnia dzisiejszego rano

	Stacja	Ciśnienie 700 mm.	Wiatr	Zachmurzenie	Temp. °C	Opady m.m.	Temp. Max	Temp. Min.
Polska	Wilno							
	Pińsk	77.2	cisza	0	-15	0	-7	-15
	Białystok							
	Brześć n/B							
	Łuków							
	Warszawa	75.1	cisza	mgła	-8	0	-5	-13
	Łódź	73.9	SE 2	4	-8	0	-5	-8
	Lublin	74.6	E 2	1	-10	0	-4	-12
	Lwów							
	Zakopane							
	Kraków							
	Tarnów							
	Poznań	73.9	SSE 2	4	-7	Szad	-5	-7
	Toruń							
	Bydgoszcz	73.9	SE 12	4	-6	Szad	-3	-6
	Chojnice							
	Tczew							
	Hel							
	Brześć							
Wolne Miasto	Gdańsk	73.4	S 4	4	-6	0	0	-10
Anglia	Lerwick	60.5	SSW 10	4	-8	0	-	-
	Stornoway	70.2	W 2	4				
	Aberdeen	62.4	SSW 8	deszcz	3	0		
	Hoyo Head	65.6	SSW 10	— " —	7	2		
	Valentia	64.5	S 6	— " —	13	4		
	Scilly	65.5	S 6	4	9	0		
	Pylcomouth	66.3	SW 2	4	0	0		
Holandia	Helder	69.0	SE 2	7	-10	0	-	
	Vlissingen	69.6	N 2	1	-6	0	-	
Francja	Cte Nez	68.4	Cisza	0	-7	0	-3	-7
	St Mathieu	69.7	ENE 2	4	9	0	9	7
	Paris	70.4	N 4	mgła	5	0	0	-6
	Dijon	68.6	N 2	4	-4	0	2	-7
	Ile d'Aix	69.7	NE.	0	0	0	1	-3
	Cte Mentz	69.9	ENE 1	0	-10	0	2	-10
	Biarritz	68.5	ENE 2	[illegible]	4	1	12	3
	Rennes	66.4	Cisza	4	-2	0	4	-3
	Strasbourg	69.7	— " —	1	-11	0	0	-11
Belgia	Bruxelles	70.2	— " —	[illegible]	11	0	-	-12
Niemcy	Berlin	70.5	S 4	2	-5	0	1	-5
	Cassel	70.7	NNW 2	2	-10	0	3	-12
	Hamburg	71.0	E 4	4	-3	0	0	-6
	Swinemünde	71.7	S 4	4	-5	0	1	-5
	Berlin	71.7	SE 6	4	-6	0	1	-7
	Dresden	72.0	ENE 6	1	-11	0	4	-12
	Königsberg	72.7	WSW 4	4	-7	Szad	-4	-10
	Frankfurt n/M							
	München							
	Karlsruhe	70.2	NNE 4	0	-5	0	0	-9
	Memel	70.9	WNW 8	4	3	0	4	-5
Szwajcaria	Genève	67.3	E 1	mgła	0	0	-	-
	Zürich	68.5	N 1	4	-3	0		
	Lugano							
Dania	Kjöbenhavn							
	Skagen	68.5	SW 6	2	-1	0	-1	-2
	Hernösand	68.8	S 4	3	-2	0	0	-3
	Bleivandshuk	70.4	SE 4	2	-7	0	1	-8
	Hammerfest	71.3	SW 4	4	-1	0	2	-2

	Stacja	Ciśnienie 700 mm.	Wiatr	Zachmurzenie	Temp. °C	Opady m.m.	Temp. Max	Temp. Min.
Szwecja	Stockholm	68.1	SW 4	4	0	0	-	-
	Hernösand	61.1	NW 8	3	4	0	-	-
	Haparanda	57.0	NNW 4	1	-8	0	-	-
	Visby	69.2	WSW 8	3	1	0	-	-
	Nordstad	67.3	W 4	0	0	0	-	-
	Karlstad	70.7	W 4	4	-1	0	-	-
	Jönköping	63.4	SW 8	4	-1	Szad	-	-
Norwegia	Andenes	74.9	SW 6	2	2	0	-	-
	Bronnö	60.3	Cisza	2	4	5	-	-
	Bergen	67.0	SSE 6	4	3	0.1	-	-
	Kristiansund	59.3	S 4	2	4	0.1	-	-
Finlandia	Haparanda	61.9	W 6	4	-1	6		
	Helsinki	56.3	W 2	4	-1	2	-	-
	Sortavala	55.7	W 4	4	1	0	-	-
	Kuopio	58.6	WSW 4	3	1	0	-	-
	Wasa	56.9	SSE 2	4	-13	-	-	-
	Sodankylä							
Estonia	Pärnu (Reval)							
	Dorpat							
	Filsand							
Rosja	Petrograd							
	Moskwa							
	Sarajewo	68.4	Cisza	4	-4	0	4	-4
	Agram	70.3	— " —	4	-1	4	-1	-3
Austria	Wien	70.3	E 2	mgła	-5	0		
	Feldkirch							
	Innsbruck							
	Klagenfurt							
Czechosłowacja	Praha	71.3	N 2	mgła	-10	0	-3	-10
	Liptó (Nez)	70.3	NE 6	4	-8	0	-4	-12
	C. Třebova							
	Stare Data	71.7	Cisza	4	-2	0	1	-4
Węgry	Baszgyo	75.0	WNW 2	4	-10	0	-2	-13
	Budapest	71.9	N 2	4	-1	0	1	-10
	Szombathely	71.4	N 2	4	-3	0	-2	-4
	Szeged	71.8	NE 2	[illegible] mgła	-1	2	-1	-8
Hiszpania	Madrid	66.5	NE 4	0	-	-	-	-
	Cadyna	68.4	S 1	4	-	-	-	-
	S. Fernando	64.6	SE 2	0	-	-	-	-
Włochy	Genua							
	Firenze	63.8	NE 4	4	-	-	-	-
	Ancona							
	Roma							
	Napoli							
	Brindisi							
	Maddalena							
	Palermo							
Bałkany	Beograd	70.5	SE 10	4	-1	4	-1	-4
	Bucuresti							
	Sofia	69.3	SSE 4	4	3	Szad	3	1
	Konstantynopol							
	Ateny							
Grecja	Valetta	59.4	S 2	3	13	-	-	
Afryka północna	Tunis	57.2	W 2	3	-	-	-	
	Alger	61.2	WNW 3	2	-	-	-	
Wyspy Owcze	Seyðisfjörður (3165)							
	Suppstye (2964)							
	Sörvaag (4500)	60.2	S 8	3	-7	0	-	-

Spostrzeżenia pilotowe

Stacja	Cisz	Wiatr do 6	500	1000	1500	2000	2500	3000	3500	4000	4500	5000	Chmury dolne / średnie	Kierunek chmur	Uwagi
Warszawa	-	-	-	-	-	-	-	-	-	-	-	-	-	-	

Ogólny stan atmosfery w dniu 5.XII. 1927 r.

Wysokie ciśnienie nad Polską i nad Europą północno-wschodnią, niskie nad Finlandją. W Polsce zachmurzenie zmienne, wiatry lekkie.

Wydawnictwo Państwowego Instytutu Meteorologicznego w Warszawie

wraz z danemi Głównej Wojskowej Stacji Meteorologicznej.

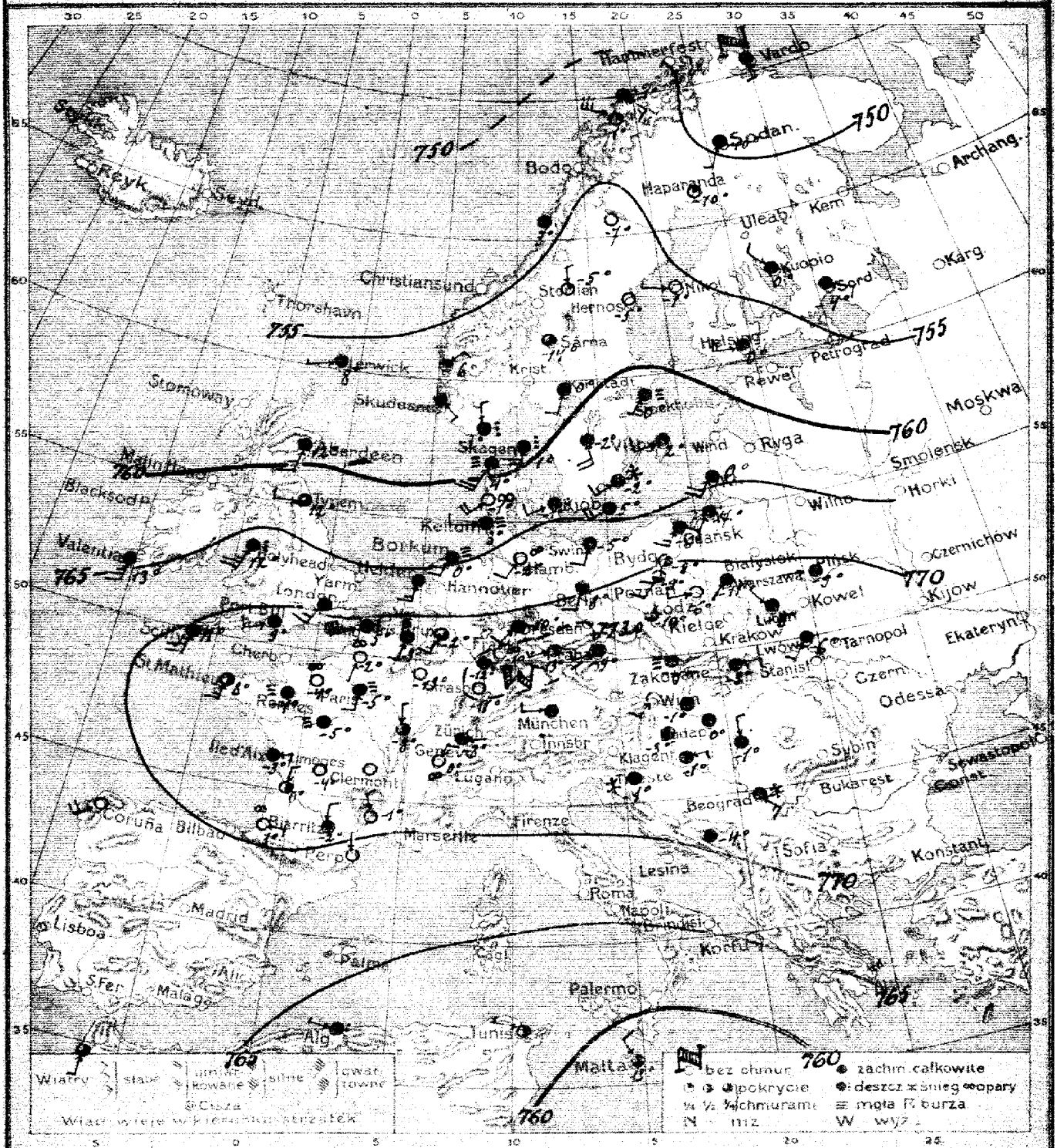

Warszawa. Mapa pogody z dnia 6. XII. [WTOREK] 1921 r. 7 rano. Rocznik II. № 340

Przewidywany przebieg pogody w ciągu doby następnej PRZEWAŻNIE MGŁA GÓRNA, CIEPLEJ, SŁABE WIATRY LOKALNE MGLISTO; NA PÓŁNOCY POLSKI MOŻLIWY DROBNY OPAD.

Wydano dnia 6. XII. 1921 r. o godz. 12 h. 10 m.

Spostrzeżenia meteorologiczne z dnia dzisiejszego rano

	Stacja	Ciśnienie 700 mm.	Wiatr rm/s.	Zachmurzenie	Temp. °C	Opady mm.	Temp. Max	Temp. Min
Polska	Wilno							
	Prusk	70.2	W 1	4	-9	0	-7	-16
	Białystok							
	Brześć n/B							
	Łuków	70.9	S 2	3	-14	0	-7	-18
	Warszawa	70.2	SW 1	4	-11	0	-8	-17
	Łódź	70.7	W 2	0	-6	0	-5	-9
	Lublin	70.5	NW 2	4	-8	0	-6	-13
	Lwów	72.1	SSW	4	-6	0	-7	-7
	Zakopane							
	Kraków							
	Tarnów							
	Poznań	70.3	SW 4	3	-9	ślad	-4	-12
	Toruń							
	Bydgoszcz	69.6	SW 4	2	-8	0	-5	-13
	Chojnice							
	Tczew							
	Hel							
	Puck	65.9	SW 6	4	-6	0	-6	-9
Pom.	Gdańsk	67.2	SW 6	4	-6	0	-6	-9
Anglia	Lerwick	55.5	WSW 2	4	8	8	.	.
	Stornoway							
	Aberdeen	58.2	SSW 6	4	12	0	-	-
	Holy Head	65.3	SW 10	deszcz	12	ślad	-	-
	Valentia	64.8	S 10	4	13	— " —	.	-
	Scilly	70.4	SSW 8	4	11	0	.	-
	Ipsmouth	62.4	W 1	3	12	2	-	-
Hol.	Helder							
	Vlissingen							
Francja	Gris Nez	70.4	WSW 14	deszcz	5	5	5	-1
	St Mathieu	-	S 6	2	8	0	8	6
	Paris	73.1	S 4	mgła	-5	0	-4	-6
	Dijon	73.1	N 2	2	-8	0	1	-9
	Ile d'Aix	72.4	E 4	4	-3	0	1	-3
	Clermont	72.0	cisza	0	-13	0	0	-13
	Biarritz	71.6	E 4	śnieg	1	0	4	0
	Rennes	70.1	cisza	mgła	-4	0	-2	-4
	Strasbourg	73.6	— " —	0	-11	0	0	-11
Bel.	Bruxelles	71.3	SSW 2	mgła	-3	0	-	-12
Niemcy	Keitum	63.9	W 8	mgła	3	0	4	-6
	Borkum	63.7	SW 2	— " —	0	0	0	-8
	Hamburg	67.1	SW 8	śnieg	-2	ślad	-2	-7
	Swinemünde	66.7	SSW 4	4	-5	0	-5	-8
	Berlin	69.7	SSW 4	4	-8	0	-3	-12
	Dresden							
	Breslau	—	cisza	3	-10	0	-	-
	Frankfurt n/M	73.6	— " —	śnieg	-10	0	-2	-10
	München							
	FRIEDRICHSHAFEN	66.9	SW 4	4	-7	0	-7	-8
	KONSTANZ	64.8	SW 2	4	0	2	3	-1
Szwajc.	Genève	72.3	NE 4	śnieg	0	0	.	-
	Zurich							
	LUZERN	71.5	E 1	4	-9	0	-	-
Dania	Kjöbenhavn	63.6	WSW 4	deszcz	-1	ślad	1	-4
	Skagen	59.0	S 8	— " —	1	-	2	-1
	Hanscholm	58.6	SW 8	mgła	4	3	4	-2
	Bloavandshuk	64.6	SW 8	śnieg	-1	0	0	-4
	Hammerhus	62.0	SW 6	mgła	5	1	5	-9

	Stacja	Ciśnienie 700 mm.	Wiatr rm/s.	Zachmurzenie	Temp. °C	Opady mm.	Temp. Max	Temp. Min
Szwecja	Stockholm	61.5	SW 2	mgła	0	0	-	-
	Hernosand	55.4	cisza	•	-5	0	-	-
	Haparanda	50.3	— " —	1	-10	0	-	-
	Wisby	62.8	WSW 6	4	2	0	-	-
	Karlstad	59.6	SSW 4	4	0	0.4	-	-
	Storthen							
	Jonkoping	62.1	SSE 8	4	-2	1	-	-
Norwegia	Andoness							
	Bronsö	53.8	cisza	4	3	2	-	-
	TROMSÖ	50.8	SE 2	4	-1	2	-	-
	Medosans	56.4	SE 2	4	.	.	-	-
Finlandja	Helanki	58.8	W 6	4	0	-	-	-
	Sortavala	52.8	ESE 4	4	-4	1	-	-
	Kuopio	53.5	NW 4	4	0	0	-	-
	Wasa	55.3	W 2	0	-1	0	-	-
	Sodankylö	49.8	SSW 2	4	-10	-	-	-
Estonia	Talin (Reval)							
	Dorpat							
	Pitsand							
Rosja	Petrograd							
	Moskwa							
	SARAJEWO	70.3	cisza	4	-4	0	-2	-4
	AGRAM	71.-	— " —	śnieg	-1	ślad	1	-1
Austryja	Wien							
	Feldkirch							
	Innsbruck							
	Klagenfurt							
Czechosłowacja	Praga	72.5	WSW 4	4	-4	0	-1	-5
	Lysa (Hleb)	74.1	WSW 2	2	-13	0	-2	-14
	C. Trebova							
	Stare Data	71.9	cisza	4	-1	ślad	1	-1
	Kaszyce							
	Preszów	72.1	cisza	mgła	-4	ślad	-4	-4
Węgry	Budapest	71.2	— " —	4	0	1	-1	-1
	Szombathely	72.2	— " —	4	-3	0	-1	-3
	Szeged	71.7	N 2	4	-1	1	1	-1
Hiszp.	Madrid							
	Coruna							
	Palma							
Włochy	Genova							
	Florencz							
	Ancona							
	Roma							
	Napoli							
	Brindisi							
	Mediolanum							
	Palermo							
Bałkany	Belgrad	71.2	SE 6	śnieg	-1	1	0	-2
	Bucarest							
	Sofia							
	Konstantynopol							
	Ateny							
Afryka	Malta	58.2	NW 4	3	13	-	-	-
	Tunis	61.2	WNW 2	3	-	-	-	-
	Alger	64.2	WNW 2	0	-	-	-	-
Stacje górskie	Rigi (Kulm)	66.1	S 1	3	-	-	-	-
	Rasporne (2961)							
	Säntis (2500)	64.2	NE 13	0	-4	0	-	-

Spostrzeżenia pilotowe

Stacja	Cwiz	Wiatr na godziny	500	1000	1500	2000	2500	3000	3500	4000	4500	5000	Granica górna chmur	Rodzaj chmur	Uwagi
Warszawa	825	W 1	WNW 2.5	WNW 10	W 11.5	W 10	WNW 8.5	NW 6	NW 4.5	WNW 2	WNW 3	-	4640	-	-

Ogólny stan atmosfery w dniu 6. XII. 1921 r.

Wyżowe rozlewisko ogarnia środkową część Europy od Atlantyku po morza czarnego. Niże na północy i na południowy Europy. Na Polskę za sprzyjające rozkład, mróz, wiatry lokalne, mgliste i ładne. —

Wydawnictwo Państwowego Instytutu Meteorologicznego w Warszawie

wraz z danemi Głównej Wojskowej Stacji Meteorologicznej.

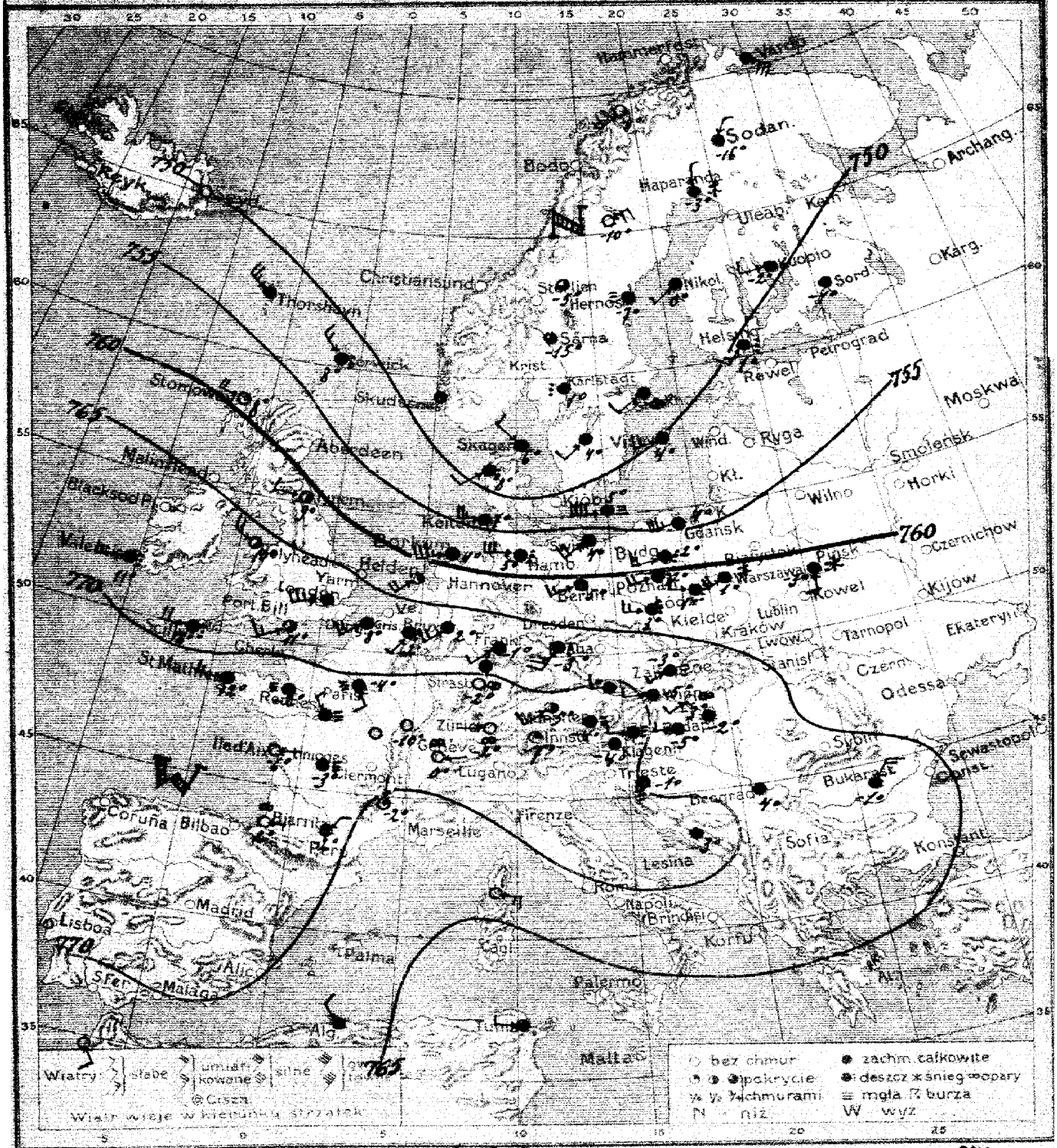

Warszawa. Mapa pogody z dnia 7. XII. [Środa] 1921 r. 7 rano. Rocznik II. 1341.

Przewidywany przebieg pogody w ciągu doby następnej POCHMURNO, MGŁA LUB OPADY, TEMPERATURA POWYŻEJ 0°, SILNE WIATRY ZACHODNIE.—

K. L.

Wydano dnia 7 XII. *1921 r. o godz.* 12 h 30 m.

Spostrzeżenia meteorologiczne z dnia dzisiejszego rano

Stacja	Ciśnienie (Hg) mm.	Wiatr	Zachmurzenie	Temp. °C	Opady mm.	Temp. Max.	Temp. Min.
Polska							
Wilno							
Poznań	62.4	S4	śnieg	-3	–	-2	-6
Bydgoszcz							
Toruń B							
Łuków							
Warszawa	61.6	SW8	śnieg	1	6	1	-2
Łódź	61.7	W2	deszcz	1	2	0	-1
Lublin							
Lwów							
Zakopane							
Kraków							
Tarnów							
Hel							
Rzeszów							
Poznań	62.7	WSW5	deszcz	2	2	0	-1
Toruń							
Bydgoszcz	59.6	WSW6	deszcz	2	2	-1	-1
Chojnice							
Toruń							
Hel							
Łódź							
Anglia							
Gdańsk	59.9	SW4	4	4	8	0	-0
Helsinki	58.3	NW2	zcm.	8	0		
Storjord	58.6	W9	1	8	18		
Aberdeen	61.5	SW12	-7				
Hull	60.5	NW8	0	10	2		
Hull Pierhead	64.1	SW8	zcm.	11	1		
Valentia	59.5	W12	-"-	12	1		
Scilly	60.3	W11	2	9	1	-	
Falmouth	60.7	SW7	2	-	-	-	-
Irl.							
Malin Head							
Wasserfall							
Francja							
Cap Al.	66.5	SW8	4	8	1	8	2
Ste Mathieu	72.1	W6	4	12	0	12	9
Paris	71.5	SSE2	zcm.	-4	0	-3	-6
Dijon	73.3	cisza	0	-10	0	4	-10
Besançon	74.0	E1	0	-6	0	1	-6
Clermont	70.5	cisza	2	-6	0	0	-6
Biarritz	73.2	E2	mgła	2	0	3	1
Limoges	72.8	cisza	zcm.	-2	0	12	-4
Strasbourg	71.7	-"-	mgła	-6	0	0	-9
Nancy	67.6	SSW2	zcm.	-2	ślad	-	-3
Niemcy							
Bodensee	54.0	W10	7	7	2	7	3
Barmen	56.3	WSW14	5	4	3	4	4
Hamburg	58.1	W12	deszcz	5	1	5	-2
Swinemünde	57.4	SW8	4	4	3	4	-5
Berlin	62.4	NE6	4	5	ślad	5	1
Dresden	67.2	SW8	4	2	-"-	4	-2
Breslau	63.0	W6	deszcz	3	1	4	-10
Pompeji (?)	58.9	SW6	4	-5	0	-1	-11
Münster	57.1	SW4	2	-5	0	-3	-5
Königsberg	57.9	SW4	deszcz	1	5	2	-3
Karlsruhe	70.6	SW6	4	-2	0	0	-11
Szwecja							
Gefle	71.1	S4	mgła	0	0	-	-
Zurich	71.9	W1	-"-	2	0		
Lugano	68.0	N1	0	-1	0		
Dania							
Kjöbenhavn							
Skagen	48.6	NW4	deszcz	6	23	8	1
Kopenhagen	46.6	SW8	-"-	8	6	8	4
Blaavandshuk							
Horns Rev	53.5	W16	mgła	5	10	5	-2

Stacja	Ciśnienie (Hg) mm.	Wiatr	Zachmurzenie	Temp. °C	Opady mm.	Temp. Max.	Temp. Min.
Szwecja							
Stockholm	42.3	SW2	4	0	0	-	-
Hernösand	43.0	Cisza	mgła	-7	0	-	-
Haparanda	46.6	N2	śnieg	-3	2.0	-	-
Visby	50.1	WSW2	4	4	0	-	-
Karlskrona	47.5	Cisza	deszcz	1	1	-	-
Storlien							
Jönköping	47.0	SE4	4	4	0.4	-	-
Norwegia							
Andenes	45.3	NE2		2	2	-	-
DJNGLÖ	46.2	NNE1	śnieg	3	2	-	-
Bergen	46.1	SSW4	deszcz	7	12	-	-
Mardalsfos	46.0	Cisza		4	-	-	-
Finlandia							
Helsinki	50.6	SW6	deszcz	1	1	-	-
Sortavala	51.1	Cisza		4	-1	ślad	-
Kuopio	49.2	W2		4	-2	-	-
Wasa	47.9	SW2		4	0	0	-
Sodankylä	48.7	NNE2		4	-16	0	-
Estonia							
Tallin (Reval)							
Dorpat							
Pilsand							
Rosja							
Petrograd							
Moskwa							
Szkocja							
SEYDISFIORD	50.6	Cisza	0	-	-	-	-
Anglia							
Wick	68.5	W2	mgła	-5	0	4	-3
CORK	70.0	W2	-"-	-4	0	-2	-6
Shoeburyness	72.2	Cisza		1	-7	0	-7
Blagdon Hill	70.8	-"-		4	-2	0	-1
Irlandia							
BALLYCASTLE	69.2	S2		4	-2	0	3
Emo Court	69.0	SSW10	deszcz	-3	ślad	-2	-4
JOLÖ	67.9	NE2		4	-3	0	0
Skerd Dzia	69.4	WSW2	śnieg	-3	ślad	1	-4
Szkocja							
Kinnaird Head							
Fraserburgh	68.9	SW2	mgła	-3	0	-1	-3
Węgry							
Budapeszt	68.7	Cisza		4	-2	0	5	-2
Szombathely	69.9	W2		4	-3	0	1	-2
Szeged							
Hiszp.							
Madrid							
Cartuja							
Pirina							
Włochy							
Genua							
Florencja							
Ancona							
Roma							
Neapol							
Brindisi							
Maddalena							
Palermo							
Bałkany							
Belgrad							
Bucuresti	68.4	NE6		4	-1	0	-	-
Sofia							
Konstantynopol							
Athènes							
Grecja							
Malea							
Węgry							
Buus	63.6	W2		4	-	-	-	-
Ujgor	68.5	NW4		4	-	-	-	-
Rabot (Ins)	67.9	SE4		0	-	-	-	-
Jan Mayen (2969)	32.2	NNW1		1	-7	0	-	-
Spitsbergen (2700)	65.1	NE8		2	-3	0	-	-

Spostrzeżenia pilotowe

Stacja	Wiatr	Widzialność	500	1000	1500	2000	2500	3000	3500	4000	4500	5000	Zachmurzenie warstwy chmur	Rodzaj chmur	Uwagi
Warszawa	-	-	-	-	-	-	-	-	-	-	-	-	-	-	-

Ogólny stan atmosfery w dniu 7. III. 1927 r.

Wyż barometryczny, ozarniający środkową część Europy od Atlantyku do morza Czarnego, przesunął się w kierunku południowo-zachodnim. Depresja nad Skandynawią. W Polsce pochmurno, opady, wiatry zachodnie. —

Wydawnictwo Państwowego Instytutu Meteorologicznego w Warszawie
wraz z danymi Głównej Wojskowej Stacji Meteorologicznej.

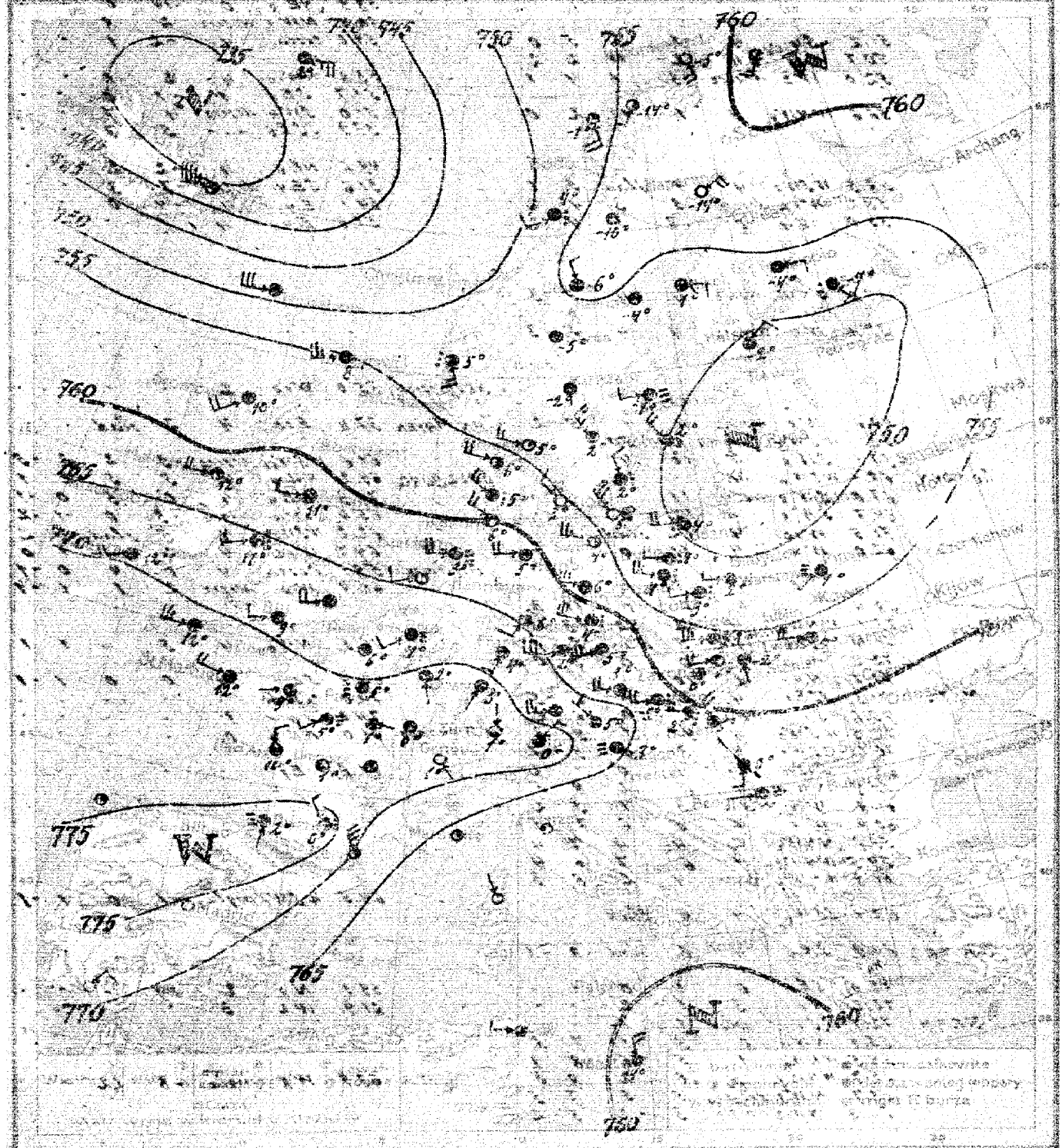

8. XII. [CZWARTEK]

PRZEWAŻNIE PACHMURNO

Spostrzeżenia meteorologiczne z dnia dzisiejszego rano

Miasto	Ciśnienie [mm]	Wiatr m./s.	Zachmurzenie	Temp. °C	Opady [mm]	Temp. Max	Temp. Min
Petersburg	52.5	SW 2	mgła	1	50	2	-
Moskwa	51.2	S 4	4	1	3	5	0
Warszawa	50.7	W 2	4	2	11	2	2
Kijów	52.0	W 2	deszcz	3	6	4	1
Kazań							
Lwów	56.6	WNW 3	4	1	1	2	0
Jałta							
Archangielsk	58.3	WSW 3	4	1	ślad	5	1
Kopenhaga	55.2	W 2	deszcz	3	3	4	2
Tallinn	55.0	W 4	0	3	3	4	2
Helsinki							
Archangielsk	53.8	WNW 6	deszcz	4	4	5	3
Petersburg	52.1	W 4	deszcz	4	4	5	3
Riga							
Sztokholm	49.6	W 3	deszcz	4	1	5	2
Aberdeen	65.1	WSW 10	4	8	50	-	-
Yarmouth	57.1	SW 3	4	10	4	-	-
LONDYN	68.1	WSW 6	4	.	.	-	-
Valentia	67.0	SW 3	deszcz	11	.	-	-
Valencia	69.7	SW 8	4	12	0	-	-
Scilly	71.5	W 10	4	12	ślad	.	-
Nieuwediep	62.0	W 4	4	11	0	.	-
Helder							
Hoorn							
Paryż	68.4	-	4	6	0	11	3
Nantes	73.1	WNW 8	4	12	90	13	11
Brest	70.4	cisza	mgła	5	ślad	5	1
Lizbona	72.2	-"-	-"-	0	0	3	0
La Coruña	73.7	N 4	4	10	.	.	.
METZ	71.3	SSE 1	4	2	-	2	-5
Biarritz	75.6	S 1	mgła	2	0	6	-2
Marsylia	72.5	WSW 1	4	9	1	9	3
Perpignan	70.0	SSW 1	4	3	0	3	-7
Nicea	68.1	SW 4	mgła	4	0	-	-2
Hamburg	59.9	NW 8	4	6	2	8	5
Berlin	61.8	W 8	mgła	3	1	5	2
Frankfurt	60.9	W 8	4	5	6	7	5
Poczdam	55.6	NNW 10	2	4	4	7	4
Bremen	59.5	WNW 8	4	6	7	6	4
Emden	61.8	WNW 8	deszcz	4	2	6	3
Norderney							
Amsterdam	68.1	SSW 6	4	4	ślad	.	-
Maastricht							
CASSEL	64.9	SW 4	4	6	ślad	8	-1
Genewa	72.0	SE 1	0	1	0	-	-
Zurich	72.2	N 1	3	1	2	-	-
BERN	72.1	S 1	mgła	1	1	-	-
Koblenz	55.1	NW 4	0	3	1	7	3
Kolonia	54.5	WNW 6	1	5	6	8	1
Aachen	55.7	WNW 8	3	6	2	8	5
Charleville	58.7	NW 8	deszcz	5	5	7	5
Metz	52.3	NW 2	mgła	3	2	5	2

Miasto	Ciśnienie [mm]	Wiatr m./s.	Zachmurzenie	Temp. °C	Opady [mm]	Temp. Max	Temp. Min
Sztokholm	51.9	WSW 2	mgła	-1	0	.	.
Hernosand	54.9	Cisza	4	-4	0	.	.
Haparanda	58.9	NE 3	0	-14	0	.	.
Wisby	50.4	NW 3	deszcz	2	8	.	.
Karlstad	54.0	cisza	4	-2	1	.	.
Sundsvall							
Torshamn	53.8	NW 10	4	2	1	.	.
Visby	51.7	SE 3	1	-1	0	-	-
Oslo	51.0	SW 4	deszcz	4	7	-	-
Christiansund	53.9	SSE 6	-"-	5	3	.	-
Skudenes							
Helsinki	49.6	NE 6	4	-2	2	.	-
Stornoway	51.6	SE 4	deszcz	-7	3	-	-
Reykjavik	54.1	E 4	4	-4	0	.	-
Wick	51.9	E 4	4	1	.	.	.
Jagodnaja							
Tallin (Reval)							
Libau							
Pillau							
Petersburg							
Jakutsk							
Ins. SEYDISFJORD	35.0	W 18	2	.	.	.	.
JAN MAYEN	37.4	E 10	4	2	ślad	.	-
Wien	61.6	WSW 18	deszcz	-3	2	3	-3
SALZBURG	69.2	NW 4	4	5	5	2	1
Innsbruck	71.3	NE 4	4	0	5	0	-1
Klagenfurt	65.4	Cisza	mgła	-3	0	-1	-2
Prossnitz	62.2	WSW 12	4	5	ślad	4	2
Kremsmünster	64.7	W 12	4	2	-"-	1	0
ORSOVA	58.1	Cisza	4	0	4	0	-1
Mount Cenis	61.4	W 8	deszcz	2	1	1	-1
Hermanstadt							
Innsbruck	60.5	NW 6	4	3	-	1	1
Triest	62.9	S 2	4	0	0	1	-1
Mailand	74.0	cisza	-	.	.	.	.
Cuneo	74.0	-"-	1	-	-	-	-
S. FERNANDO	71.0	NE 2	0	.	.	.	.
Perugia							
Florenz	61.6	E 1	-	-	-	-	-
Siena							
Pisa							
Neapel							
Brindisi							
Viadana							
Palermo							
Cagliari	64.5	WSW 1	mgła	-1	0	1	-1
Chur							
Chur (Coire)							
Sion							
Interlaken							
Schaffhausen							
Lugano	59.1	N 8	2	14	.	-	-
Basel	61.9	W 2	3	-	.	.	.
Neuchâtel							
Lausanne (Lau)							
Lausanne (Ouch)							
Genf (Cointr.)	63.1	W 3	mgła	-5	12	-	-

Spostrzeżenia polskie

Stacja	Ciśnienie [mm]	Wiatr m./s.	Zachmurzenie	Temp. °C	Opady [mm]	Temp. Max	Temp. Min
Warszawa	.	.	.	.	.	.	.

Ogólny stan atmosfery w dniu 8. XII. 1921 r.

Wyż barometryczny nad Francją i Hiszpanją; niż nad Estonją i Bałtykiem oraz nad Islandją; 20° Jakuck pochmurno, śnieżyca, deszcz, temperatura od +1° do +4°, wiatry zachodnie.

Wydawnictwo Państwowego Instytutu Meteorologicznego w Warszawie

wraz z danemi Głównej Wojskowej Stacji Meteorologicznej.

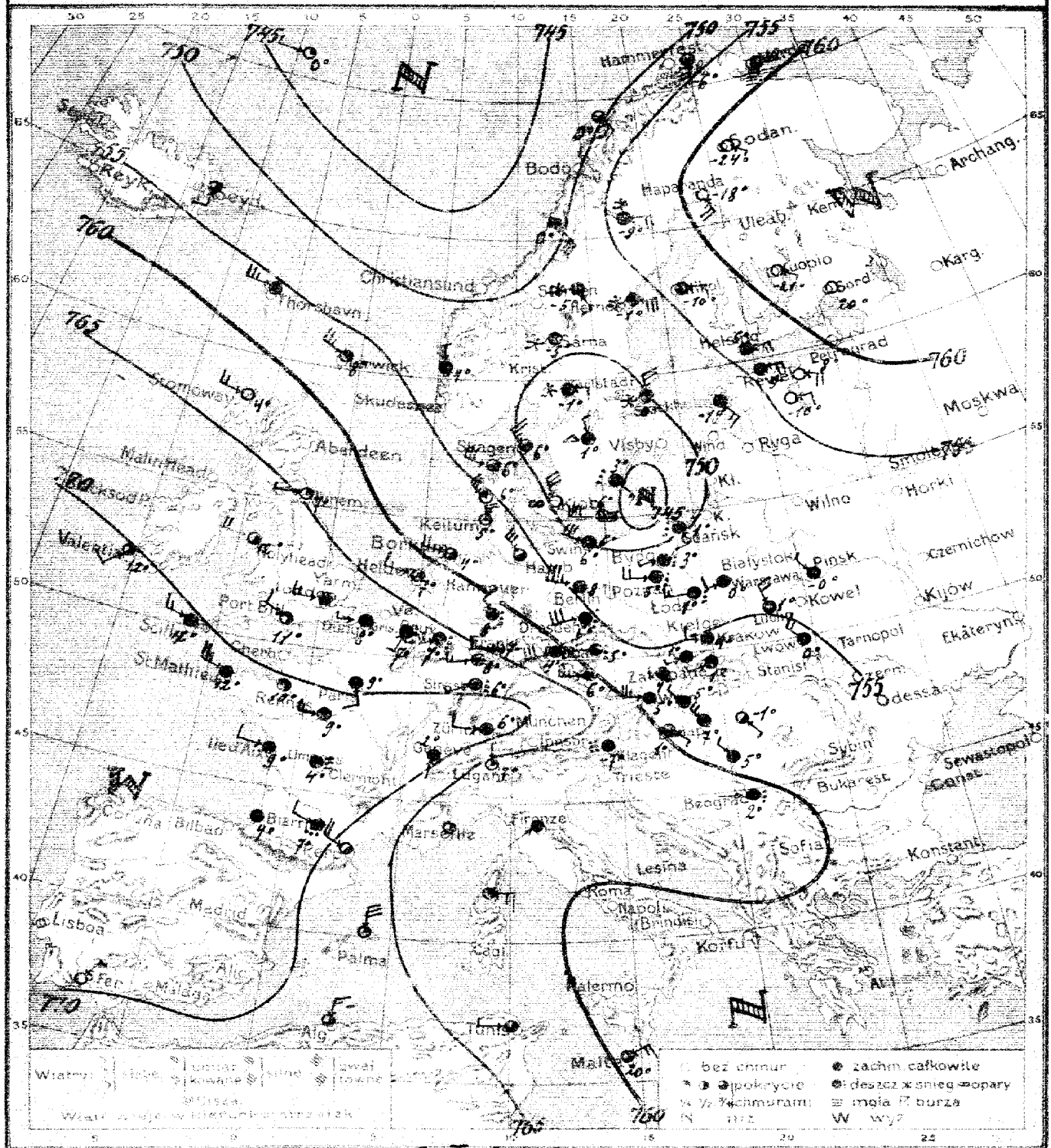

Warszawa. Mapa pogody z dnia 9. XII. [PIĄTEK] 1921 r. Z tomu dziennik II N 343

Prawdopodobny przebieg pogody w ciągu doby następnej: POCHMURNO, OPADY, TEMPERATURA W POBLIŻU 0°, SILNE WIATRY PÓŁNOCNO-ZACHODNIE.—

Wydano dnia 9. XII. 1921 r. o godz. 13 h. 30 m.

Spostrzeżenia meteorologiczne z dnia dzisiejszego rano

Stacja	Ciśnienie 760 mm+	Wiatr m/sek	Zachmurzenie	Temp. °C	Opady mm.	Temp. max	Temp. min
Polska							
Wilno							
Płock	54.2	NE2	4	0	3	2	0
Bydgoszcz							
Poznań							
Łódź							
Warszawa	53.2	NE3	4	0	5	3	0
Lwów	53.0	NE2	deszcz	1	3	3	1
Lublin	54.5	NNW3	4	1	6	3	1
Lwów	55.9	NW3	4	0	5	1	0
Zakopane	52.7	NW3	4	-	-	5	0
Kraków	56.2	NE2	"	"	"	5	2
Tarnów	54.1	SE2	mgła	2	6	4	1
Tczew							
Hel							
Puck							
Gdańsk	55.1	SSE4	deszcz	1	4	3	1
Anglia							
Lerwick	59.2	NW6	5	8	0	-	-
Stornoway	58.7	NW5	5	4	2	-	-
Aberdeen	64.2	NE6	4	-	-	-	-
Holy Head	57.9	W8	5	12	1	-	-
Valentia	70.3	SW4	3	12	1	-	-
Scilly	70.3	WNW6	4	12	2	-	-
Jersey	58.1	NE2	4	7	2	-	-
Holandia							
Helder	24.8	NNW4	3	7	1	-	
Den Haag							
Francja							
Ouessant	58.0	NE2	4	8	0	9	7
Granville	72.7	WNW5	"	10	Nad	13	12
Paryż	69.4	SW4	4	5	0	10	7
Dijon							
Le Havre	73.6	WNW4	4	9	0	12	7
Lizbona	68.6	SW2	deszcz	7	-	7	3
Biarritz	74.8	ENE2	4	14	0	11	
Nimes	72.1	Cicho	"	16	deszcz	12	10
Marsylia	69.9	SW2	deszcz	6	2	4	1
Perpignan	68.7	SSW2	- " -	3	3	-	3
Hiszpania							
Alicante	58.4	NE2	4	5	1	8	5
Barcelona	59.0	WNW2	3	4	-	5	3
Madryt	57.0	NW2	4	6	14	5	5
Santander	62.8	WNW2	4	6	8	7	4
Bilbao	58.1	NW3	deszcz	8	15	-	4
Coruña	58.	NW3	"	6	13	5	4
Lizbona	57.5	NW2	- " -	5	12	6	4
Gibraltar	64.5	W6	4	7	Nad	8	3
Włochy							
Cagliari	63	NNW2	deszcz	9	6	5	3
Szwajcaria							
Genewa	72.2	NW1	4	2	0	-	-
Zurych	70.6	W4	"	5	2	-	-
Locarno	69.5	N1	1	3	0	-	-
Austro-Węgry							
Innsbruck	68.6	NNW2	mgła	5	6	7	2
Salzburg	72.0	calm	2	6	6	7	2
Monachium	72.1	WNW2	2	6	2	7	5
Hermannskogel	76.2	NW1	1	6	3	9	5
Hermannskogel	48.2	W10	mgła	6	6	6	2

Stacja	Ciśnienie 760 mm+	Wiatr m/sek	Zachmurzenie	Temp. °C	Opady mm.	Temp. max	Temp. min
Szwecja							
Haparanda	54.6	W3	zmiany	0	2	-	-
Sundsvall	52.4	E2	- " -	-1	7	-	-
Haparanda	51.6	SE10	0	-18	0	-	-
Wisby	48.5	ESE4	krupy	1	4	-	-
Karlskrona	69.7	E4	deszcz	-1	1	-	-
Skagen							
Kopenhaga	47.0	NNW2	zm. sł.	1	7	-	-
Norwegia							
Vardoe	43.2	NE3	3	0	0	-	-
Bergen	48.8	SE10	zmiany	-1	Nad	-	-
Trondhjem	54.2	N2	4	4	15	-	-
Stavanger	55.5	NNW2	4	-	-	-	-
Islandia							
Reykjavik	37.0	ENE8	4	-3	1	-	-
Jan Mayen	53.3	Cicho	0	-20	0	-	-
Angmagsalik	63.4	SE2	0	-21	0	-	-
Nerlerit Inaat	57.2	E1	4	-10	-	-	-
Godthaab	63.2	ESE2	0	-21	0	-	-
Finlandia							
Helsingfors	55.5	E8	4	-9	0	1	-9
Petersburg	48.0	NW10	5	6	6	7	5
Archangielsk	52.4	WNW6	3	6	2	7	5
Rosja zachod.							
Moskwa							
Rosja południ.							
Kijów							
Odessa							
Charków							
Saratow							
Kazań							
Orenburg							
Rostow							
Tyflis							
Baku							
Rosja azjat.							
Taszkent							
Tobolsk							
Irkuck							
Jakuck							
Nowo Mikołajewsk							
Chabarowsk							
Władywostok							
Japonia							
Nagasaki							
Tokio							
Hakodate							
Fukuoka							
Indie							
Kalkuta							
Bombay							
Madras							
Peszawar							
Afganistan							
Kandahar							
Kabul							
Afryka							
Kairo							
Algier							
Tunis							
Trypolis							
Ameryka							
Nowy Jork							
Boston							
Filadelfia							
Waszyngton							
Chicago							
Nowy Orlean							
Winnipeg							
Montreal							
Quebec							
Halifax							
Prince Rupert							
Victoria							
Sitka							
Fort Simpson							
Fort Mac Pherson							
Fort Yukon							
Barrow							
Nome	59.2	NE6	3	20	-	-	-
Fidżi	64.4	W2	3	-	-	-	-
Apia	69.3	NNE6	3	-	-	-	-
Nowa Zelandia		NNE18	3	-6	7	-8	-14
Wellington	28.2	W18	mgła	-6	2	-	-
Nowa Zelandia	63.9	WSW12	- " -	-5	7	-	-

Spostrzeżenia pilotowe

Stacja	Ciśnienie	Wiatr m/sek	Zachmurzenie	0	500	1000	2000	3000	4000	4500	5000	Kierunek chmur	Kierunek chmur	Prędkość	Prędkość
Warszawa															

Ogólny stan atmosfery w dniu 9 XII. 1921 r.

Wysokie ciśnienie nad Europą z max. nad Finlandją, niskie nad oceanem Spitzbergen z max. 740 tyl. mm. Pogoda pochmurna, opady, temperatura na zachodzie 0°.

Wydawnictwo Państwowego Instytutu Meteorologicznego w Warszawie

wraz z danemi Głównej Wojskowej Stacji Meteorologicznej.

Warszawa. Mapa pogody z dnia **10. XII. [SOBOTA]** 1941 r. 7 rano Rocznik II № **344.**

Przewidywany przebieg pogody w ciągu doby następnej **PRZEWAŻNIE POCHMURNO [MIEJSCAMI MOŻLIWE CHWILOWE WYPOGODZENIE], TEMPERATURA W POBLIŻU 0, OBRÓT WIATRU OD N KU W, MIEJSCAMI DROBNE OPADY LUB MGŁA.—**

Wydano dnia **10. XII** 1941 r. o godz. **12h.30m**

Spostrzeżenia meteorologiczne z dnia dzisiejszego rano

	Stacja	Ciśnienie 700 mm.	Wiatr	Zachmurzenie	Temp. °C	Opady mm.	Temp. Max.	Temp. Min.
Polska	Wilno							
	Frisk	58.2	ENE 4	4	-5	-	1	-2
	Białystok							
	Brześć n/B							
	Łuków	60.4	N 10	4	-3	6	2	-4
	Warszawa	60.8	NNE 4	4	-2	8	4	-4
	Łódź	62.0	N 4	4	-2	12	5	-3
	Lublin	57.4	NE 4	4	-2	7	2	-2
	Lwów	54.8	NE 6	4	-1	14	2	-1
	Zakopane							
	Kraków	60.9	N 2	4	-1	9	4	-2
	Tarnów	58.2	NNW 6	śnieg	-6	10	5	-6
	Poznań	64.3	NNW 6	4	0	4	7	0
	Toruń							
	Bydgoszcz	63.7	NNE 4	4	1	5	1	0
	Chojnice							
	Jezioro							
	Hel							
	Puck							
Wolne Miasto	Gdańsk	64.6	N 10	4	1	8	6	0
Anglia	Lerwick	59.6	WSW 4	deszcz	9	4	-	-
	Stornoway	60.2	SW 8	"	11	2	-	-
	Aberdeen	69.6	Cisza	4	-	-	-	-
	Holyhead	68.4	WSW 8	deszcz	11	1	-	-
	Valentia	68.1	S 6	4	12	1	-	-
	Scilly	71.3	W 2	4	10	1	-	-
	Bynemouth	65.7	W 4	4	11	0	-	-
Holandia	Helder							
	Vlissingen	68.0	WSW 4	mgła	8	ślad	-	-
Francja	Ouessant	68.8	WSW 2	4	8	2	10	8
	St. Mathieu	72.1	SE 4	4	10	1	12	9
	Paris	70.2	W 2	deszcz	8	ślad	11	8
	Dijon	72.0	Cisza	mgła	6		9	6
	Nancy	72.4	WSW 1	4	9	ślad	12	9
	Nantes	70.6	Cisza	mgła	6		8	6
	Biarritz	72.5	Cisza	4	11	ślad	15	11
	Rennes	72.1	NW 2	4	7	"	12	8
	Strasbourg	70.7	Cisza	4	2	1	7	1
Belgia	Bruxelles	69.7	SW 2	mgła	7	1	-	6
Niemcy	Keitum							
	Borkum							
	Hamburg							
	Swinemünde							
	Berlin	67.0	NW 2	4	2	0	8	2
	Dresden							
	Breslau							
	Frankfurt M.							
	München							
Szwajcaria	Genève	71.2	S 1	mgła	1	0	-	-
	Zürich	71.9	NW 1	4	5	5	-	-
	Lugano	62.9	NNE 8	0	6	0	-	-
Dania	Kjöbenhavn	63.2	SE 2	1. mgła	2	0	6	0
	Skagen	63.5	SW 2	3	4	0	3	0
	Hanstholm	63.0	W 4	3	6	0	7	5
	Blavandshuk	65.0	WNW 4	4	5	0	7	4
	Hantenerbaai	65.4	E 4	3	2	1	5	1

	Stacja	Ciśnienie 700 mm.	Wiatr	Zachmurzenie	Temp. °C	Opady mm.	Temp. Max.	Temp. Min.
Szwecja	Stockholm	66.9	SE 4	4	-2	5	-	-
	Haparanda	65.4	SSE 8	śnieg	0	0.5	-	-
	Haparanda	66.0	SSE 10	"	-11	0.2	-	-
	Visby	67.1	ENE 4	4	-2	1	-	-
	Karlstad	65.4	Cisza	4	0	0	-	-
	Storlien							
	Jönköping	65.7	SE 4	4	1	0	-	-
Norwegia	Bodoe	53.2	S 8	1	-3	0	-	-
	Bronnö	57.2	S 8	deszcz	3	-	-	-
	Bergen	62.8	SSE 10	deszcz	6	2	-	-
	Skudesnes	62.3	SSE 8	4	-	-	-	-
Finlandia	Helsingfors	70.7	N 6	0	-10	0	-	-
	Sveaborg	73.0	Cisza	4	-15	1	-	-
	Kuopio	72.4	S 1	1	-22	-	-	-
	Wiborg	67.8	S 4	4	-12	0	-	-
	Sodankylä	65.5	SSE 4	4	-17	ślad	-	-
Estonia	Tallin (Reval)							
	Luggar							
	Ösand							
Rosja	Petrograd							
	Vadsø							
	Seydisfjord	49.0	Cisza	0	-	-	-	-
Austria	Wien	62.5	WNW 8	4	4	12	8	4
	Feldkirch	68.2	NW 6	deszcz	3	4	7	3
	Graz	63.7	NW 8	3	4	7	6	3
	Innsbruck	60.4	NW 2	1	4	1	10	3
Czechosłowacja	Praga	66.2	NW 4	deszcz	3	1	8	2
	Eger (Cheb)	67.1	NNW 6	"	2	3	6	2
	C. Třebová							
	Stara Dala	59.4	NW 16	3	3	7	7	3
	Koszyce							
	Preszpurg							
Węgry	Budapest	55.7	NW 10	2	3	7	8	3
	Szombathely							
	Szeged	54.3	N 4	Lmgła	4	8	6	3
Hiszp.	Madrid	72.6	E 2	4	-	-	-	-
	Coruña	71.7	S 2	2	-	-	-	-
	S. Fernando	72.3	NE 2	1	-	-	-	-
Włochy	Genova							
	Firenze	61.7	S 1	0	-	-	-	-
	Ancona							
	Roma							
	Napoli							
	Brindisi							
	Mediatona							
	Palermo							
Bałkany	Beograd	56.8	W 4	4	2	3	4	1
	Bucuresti							
	Sofia							
	Konstantynopol							
	Arkona							
Grecja	Malta	57.7	NW 8	3	14	-	-	-
Afryka	Tunis	62.2	W 2	3	-	-	-	-
	Mont	67.4	W 4	0	-	-	-	-
Stacje górskie	Sonnblick (3106)							
	Jungfrau (3961)							
	Säntis (2500)	64.4	W 4	mgła	-7	19	-	-

Spostrzeżenia pilotowe

Stacja	Czas	Wiatr kierunek	500	1000	1500	2000	2500	3000	3500	4000	4500	5000	Granica dolna chmur	Rodzaj chmur	Uwagi
Warszawa															

Ogólny stan atmosfery w dniu 10. III. 1921 r.

Wyżowe rozłożenie nad Finlandją i Skandynawją, rzadkie nad Uralem i Hiszpanją. — W Polsce pochmurno, temperatura w pobliżu 0°, wiatry umiarkowane. —

Wydawnictwo Państwowego Instytutu Meteorologicznego w Warszawie

wraz z danemi Głównej Wojskowej Stacji Meteorologicznej.

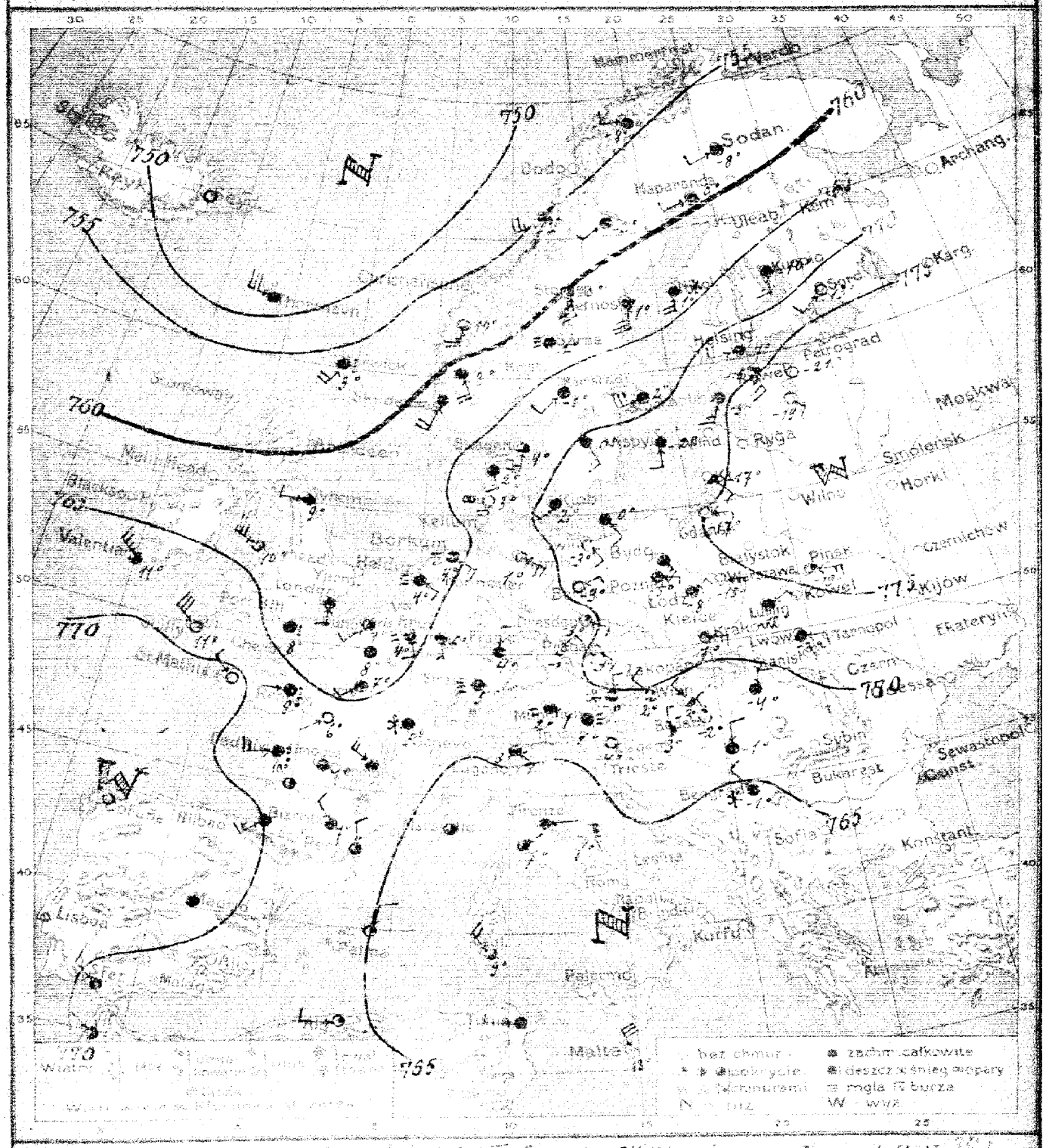

Wiadomości Meteorologiczne z dnia 11. XII. [illegible] Pogoda [illegible]

Prawdopodobny przebieg pogody w czasie doby następnej Pogodnie, mróz, wiatry wschodnie.

J. K.

Wydano dnia 11 XII 1917 o godz. 12 h 15 m

Spostrzeżenia meteorologiczne z dnia dzisiejszego rano

	Stacja	Ciśnienie 700 mm.	Wiatr km/g	Zachmurzenie	Temp. °C	Opady mm.	Temp. Max	Temp. Min
Polska	Wilno							
	Lwów	76.1	E 6	1	-19	0	-3	-7
	Budapeszt							
	Bratysława							
	Lukowa	73.4	N 7	3	-19	0	-2	-20
	Warszawa	74.5	E 6	0	-15	ślad	3	-16
	Łódź	73.0	NE 6	4	-8	0	1	-9
	Lublin	72.7	ENE 4	4	-12	1	-2	-9
	Lwów	73.0	—	0	-3	0	-	-
	Zakopane							
	Kraków	71.6	E 6	4	-7	ślad	4	-8
	Poznań	71.8	ENE 4	4	-8	?	-1	-8
	Poznań	71.7	E 4	4	-5	0	2	-5
	Toruń							
	Bydgoszcz	73.6	SE 2	4	-7	0	2	-7
	Chojnice							
	Jeziorki							
	Hel							
	Park							
Bałtyk	Gdańsk							
Anglia	Lerwick	55.3	SSW 8	deszcz	9	1	-	-
	Stornoway							
	Aberdeen	53.7	S 4	4	-	-	-	-
	Isle of Man	64.4	NW 2	1	10	10	-	-
	Valentia	63.8	NW 10	3	11	7	-	-
	Scilly	67.8	NW 2	1	11	3	-	-
	Aberdeen	61.2	NW 4	4	8	0	-	-
Holandia	Helder	64.7	SE 2	mgła	4	2	-	-
	Vlissingen							
Francja	Cap Nez	63.3	SW 4	3	7	ślad	-	-
	St. Mathieu	70.8	NW 2	-	-	0	12	11
	Paryż	64.5	WSW 2	4	7	1	10	7
	Dijon	65.6	Cisza	śnieg	5	0	10	3
	Ile d'Aix	66.8	WSW 6	deszcz	10	3	13	7
	Clermont							
	Biarritz	70.1	SW 6	4	-	-	-	-
	Rennes	63.6	W 1	deszcz	9	2	10	8
	Strasbourg	65.7	Cisza	mgła	5	8	6	5
Bel.	Bruxelles	64.5	NE 2	—	4	ślad	-	2
Niemcy	Kemmel							
	Barkum	63.6	ESE 6	mgła	4	0	5	2
	Hamburg	62.2	ESE 3	1	1	ślad	5	0
	Swinemünde	71.8	SE 4	0	-3	0	4	-6
	Berlin	70.2	ENE 2	0	-3	0	-	-
	Dresden	69.7	ESE 4	1	-3	1	2	-5
	Ryestan							
	Frankfurt M.	66.6	N 4	4	4	3	5	3
	Minden	66.9	ESE 4	mgła	2	1	4	1
	Karlsruhe	66.1	NE 2	4	6	7	7	6
	Inowrocław	75.1	E 2	0	-17	0	-3	-17
Szwajcaria	Genève							
	Zurich							
	Lugano							
Dania	Kjöbenhavn	70.3	SW 2	-	2	2	4	1
	Skagen	68.0	S 6	-	4	1	1	0
	Hanstholm	66.0	SSE 6	-	2	0	6	4
	Blaavandshuk	67.2	S 8	mgła	3	ślad	5	2
	Hanneriehus	71.6	SE 4	4	0	6	3	-1

	Stacja	Ciśnienie 700 mm.	Wiatr km/g S.	Zachmurzenie	Temp. °C	Opady mm.	Temp. Max	Temp. Min
Szwecja	Stockholm	62.6	WSW 2	4	2	2	-	-
	Härnosand	61.0	SE 2	4	1	6	-	-
	Haparanda	59.0	WSW 2	4	0	2.8	-	-
	Visby	73.3	S 4	4	-2	0	-	-
	Karlscad	70.5	SSW 4	4	-1	0	-	-
	Skelton							
	Jonköping	71.0	SE 6	4	-1	0	-	-
Norwegia	Andenes							
	Bronnö	55.1	SW 10	deszcz	7	11	-	-
	Bergen	61.1	SSE 8	4	8	10	-	-
	Andenes	61.8	SSW 8	4	-	-	-	-
Finlandia	Helsinki	73.9	W 3	4	-7	ślad	-	-
	Sortavala	73.0	SW 4	0	13	0	-	-
	Kuopio	68.4	S 6	4	-10	65	-	-
	Wasa	63.1	S 8	śnieg	1	-	-	-
	Sodankylä	58.6	WSW 4	4	-2	0	-	-
Estonia	Tallin (Reval)	75.1	SSE 10	2	-15	0	-	-
	Dorpat	79.9	SE 2	0	-19	0	-18	-22
	Ehsand	74.4	S 6	4	-5	0	-4	-8
Rosja	Petrograd							
	Moskwa							
	Archangielsk							
	Sewastopol	47.0	Cisza	0	-	-	-	-
Bośnia	Sarajewo	66.8	Cisza	śnieg	-5	19	1	-5
Chorwacja	Agram	57.2	ENE 5	3	0	0	7	2
Austria	Wien	69.4	NW 4	śnieg	2	0	6	-2
	Feldkirch	65.6	SE 4	4	3	0	6	1
	Innsbruck	67.0	W 2	4	-4	0	6	-2
	Aldenmarkt	65.8	Cisza	0	-4	0	5	-2
Czechosłowacja	Preszburg	70.3	ESE 4	0	-3	0	5	-3
	Lipt. (Pest)	68.7	NE 4	2	-1	2	3	-1
	Preszburg							
	Stara Dala	67.4	NW 2	2	-3	0	5	-4
	Josefgr.							
	Prerau							
Węgry	Budapest	65.8	NW 2	2	-2	0	6	-2
	Szombathely	68.4	N 4	2	-3	-	6	-3
	Szegzard	65.3	N 4	4	-1	0	5	-2
Hiszp.	Madrid	72.7	Cisza	4	-	-	-	-
	Corunne	73.6	— " —	0	-	-	-	-
Portugalia	Lissabon	69.0	WNW 6	4	-	-	-	-
Włochy	Genua							
	Florencja	62.7	E 1	4	1	0	-	-
	Ancona							
	Rzym							
	Neapol							
	Brindisi							
	Spalatro							
	Palermo							
Bułgary	Belgrad	64.9	NW 4	śnieg	-1	7	3	-2
	Bukareszt							
	Sofia							
	Konstantynopol							
	Ateny							
Grecja	Malta	66.7	NW 8	0	13	-	-	-
Afryka	Tunis	62.6	W 2	4	-	-	-	-
	Algier	65.7	W 4	6	-	-	-	-
Szwajcaria	Szczublick (1805)							
	Zugspitze (2960)							
	Santis (2500)							

Spostrzeżenia pilotowe

Stacja	Godz.	Wiatr dekag	500	1000	1500	2000	2500	3000	3500	4000	4500	5000	Ciśnienie odnie. do poziomu	Godz.	Uwagi
Warszawa	9.30	E 4	ESE 7	ESE 8	E 8.5	E 9	E 9	ENE 12	ENE 14	NE 19.5	NE 17	-	4763	-	-

Ogólny stan atmosferyczny w dniu 11. XII. 1921 r.

Wyż barometryczny nad Bałtykiem, Estonją i Litwą, drugi nad Kirgizją, zatoka [illegible] nad morzem Północnem i nad Irl. [illegible] nad Szkocją. [illegible]

Wydawnictwo Państwowego Instytutu Meteorologicznego w Warszawie

wraz z danemi Głównej Wojskowej Stacji Meteorologicznej.

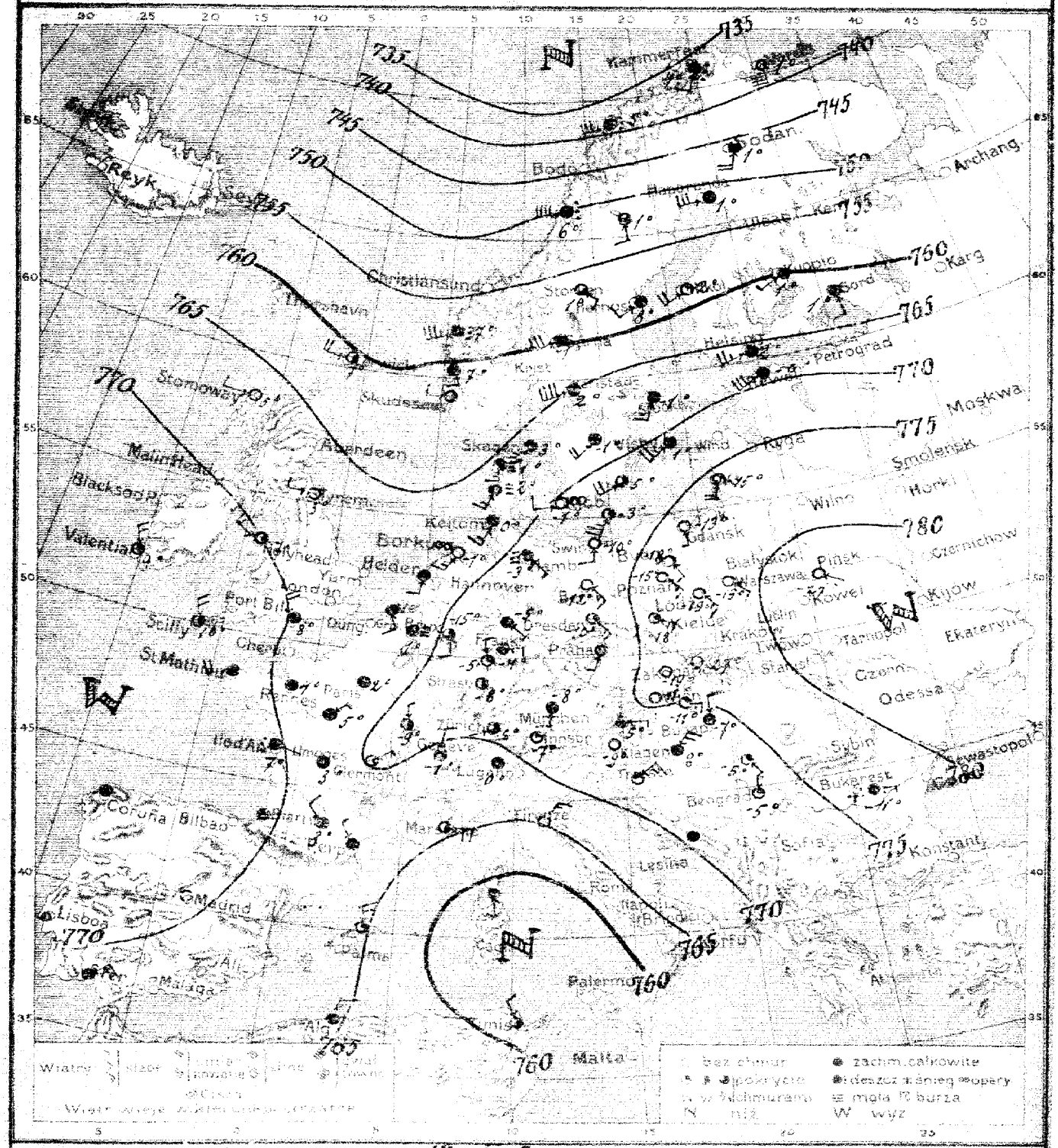

Warszawa. Mapa pogody z dnia 13. XII [WTOREK] 1921 r. 7 rano. Rocznik II. 347

Przewidywany przebieg pogody w ciągu doby następnej POGODNIE, WZROST TEMPERATURY, SŁABE WIATRY POŁUDNIOWO-WSCHODNIE. —

F. L.

Wydano dnia 13. XII. 1921 r. o godz. 13h 30m

Spostrzeżenia meteorologiczne z dnia dzisiejszego rano

Stacyja	Ciśnienie 760 mm	Wiatr	Zachmurzenie	Temp. °C	Opady mm	Temp. Max	Temp. Min
Wilno	63.2	SE 1	0	-2.4	0	-.6	-2.4
Libawa							
Windawa							
Mitawa							
Łuków	79.6	SE 4	0	-14	0	-11	-15
Warszawa	77.5	SE 6	0	-19	0	-11	-14
Łódź							
Cuddin							
Exaön							
Zułpich							
Kruświc							
Poznań							
Poznań	76.3	ESE 6	0	-15	0	-7	-15
Poznań	77.7	SE 4	0	-18	0	-9	-18
Dalmatien							
Dresden							
Jena							
Bad							
Berlin	76.8	S 2	0	-13	0	-8	-13
Gdańsk	67.1	W 3	2	-7	2	-	-
Lemvig	66.1	W 4	0	5	-	-	-
Skudesnäs	68.7	Cisza	4	-	-	-	-
Aberdeen	70.3	WNW 6	1	7	0	-	-
Hoga Kust	78.3	NW 4	2	9	1	-	-
Valentia	72.2	NNW 10	2	10	2	-	-
Scilly	76.5	W 2	0	5	0	-	-
Jagodnik							
Hirlanda	68.9	SSE 3	4	3	0	-	-
Uleaborg							
Cap Nol	72.8	SW 3	4	-	-	-	-
Skudesnäs	69.2	Cisza	4	2	0	7	2
Paryż	70.2	N 2	2	-9	0	3	-9
Dijon	70.2	ESE 1	deszcz	7	-	10	6
HAMAR	70.2	ESE 1	2	-6	0	2	-5
Clermont							
Marsylia	61.1	Cisza	4	4	0	12	3
Nancy	70.6	- -	2	-8	0	2	-6
Szerburgowo	69.3	- -	mgła	1	0	-	1
Brześć	69.0	SSW 6	4	0	0	1	-2
Kopenhaga	69.2	SSW 6	mgła	-2	0	1	-1
Poczdam	70.6	SE 2	mgła	-3	0	-3	-5
Hamburg	70.2	S 4	0	-10	0	-5	-10
Stralsund							
Berlin	72.8	SE 6	1	-10	0	-5	-11
Hamburg	75.3	ESE 6	1	-18	0	-6	-19
Breslau	71.9	E 2	4	-4	0	2	-3
Frankfurt n/M	72.1	S 4	mgła	-8	0	-2	-9
Münster	77.2	SE 2	0	-17	0	-12	-17
	69.0	N 4	4	-1	0	-	-
Genua	70.0	SW 1	3	-6	0	-	-
Zurych	73.9	N 1	4	0	0	-	-
Lugano	70.2	W SW 2	mgła	-1	0	-1	-2
Helsingfors	66.4	SSW 10	mgła	-4	0	-4	-7
Skagen	65.5	S 6	- -	1	0	5	0
Karlskrona	67.0	SW 6	- -	-2	0	-1	-4
Bunsoviedzino	71.9	SSW 10	1	-3	0	-1	-4
Hapsal							

Stacyja	Ciśnienie 760 mm	Wiatr	Zachmurzenie	Temp. °C	Opady mm	Temp. Max	Temp. Min
Sztokholm	56.9	SW 4	4	8	0	-	-
Hernösand	51.9	WSW 8	4	1	0	-	-
Haparanda	76.2	SW 10	4	1	9	-	-
Wisby	65.3	WSW 6	4	2	śnieg	-	-
Karlsund							
Sorthen	68.5	SW 6	4	-1	0	-	-
Jönköping	36.4	SW 2	deszcz	5	1	-	-
Ardenes	51.0	WSW 6	- -	6	śnieg	-	-
Brześć	52.4	SSE 4	4	7	16	-	-
Bergen	63.3	W 4	2	-	-	-	-
Skudesnäs	66.6	WSW 6	4	2	1	-	-
Parisaki	63.7	S 2	4	1	1	-	-
Sveaborg	55.0	SW 2	deszcz	-	-	-	-
Aurora	54.3	SSW 8	1	2	0	-	-
Wasa	70.2	S 10	2	1	0	-	-
Sodankylä	68.4	SW 12	4	0	9	-1	-2
Fallun (Rust.)							
Dorpat							
Pilsand							
Petrograd							
Moskwa							
SARAJEWO	72.0	Cisza	4	-5	śnieg	-3	-6
ACRAM	72.5	NE 2	1	-5	0	-1	-5
	75.8	Cisza	0	-13	0	-4	-13
GRAZ	73.3	E 2	4	-15	0	-3	-5
Felthirch	74.0	Cisza	1	-7	0	0	-
Innsbruck	72.6	- -	2	-9	0	-2	-8
Klagenfurt							
Praha							
ORAWICA	80.7	Cisza	0	-27	0	-9	-27
C Trebova	74.8	E 6	1	-11	0	-2	-13
Stara Lubla							
Koszyce	76.8	Cisza	0	-19	0	-3	-15
Preszow	74.1	N 4	4	-7	0	0	-8
Budapest							
Szombathely	74.2	SE 2	1	-5	0	-1	-6
Szegzard	70.6	Cisza	0	-	-	-	-
Madrid	72.6	SW	4	-	-	-	-
LISSABONNE	67.3	NE 6	2	-	-	-	-
Padwa							
Genua	65.7	NE 6	0	-	-	-	-
Florencja							
Ancona							
Rzym							
Neapol							
Palermo							
Maddalena							
Palermo	73.0	N 2	1	-5	0	-2	-6
Belgrad	73.2	E 2	śnieg	-11	1	-	-
Bukareszt							
Sofia							
Konstantynopol							
Ateny							
Malta	59.1	NW 4	3	-	-	-	-
Tunis	65.0	NNE 6	4	-	-	-	-
Alger	65.0	E 4	1	-	-	-	-
Stockholm (Hof)							
Upsala (Obs.)							
Sztokholm (Obs.)							

Spostrzeżenia pilotowe

Stacyja	Stan	Kierunek	Siła	500	1000	1500	2000	2500	3000	3500	4000	4500	5000	Ciśnienie powierzchni	Zachmurzenie	Uwagi
Warszawa																

Szczyt wyżu atmosferycznego w dniu 13 XII. 1921 r.

Wyżu: ciśnienie nad Europą północno-wschodnią i nad Jeziorami Włoskimi, głęboka depresja nad Oceanem Atlantyckim - 44° stopnie północne. Temperatura od -15° do 24° C.

Wydawnictwo Państwowego Instytutu Meteorologicznego w Warszawie

wraz z danemi Głównej Wojskowej Stacji Meteorologicznej.

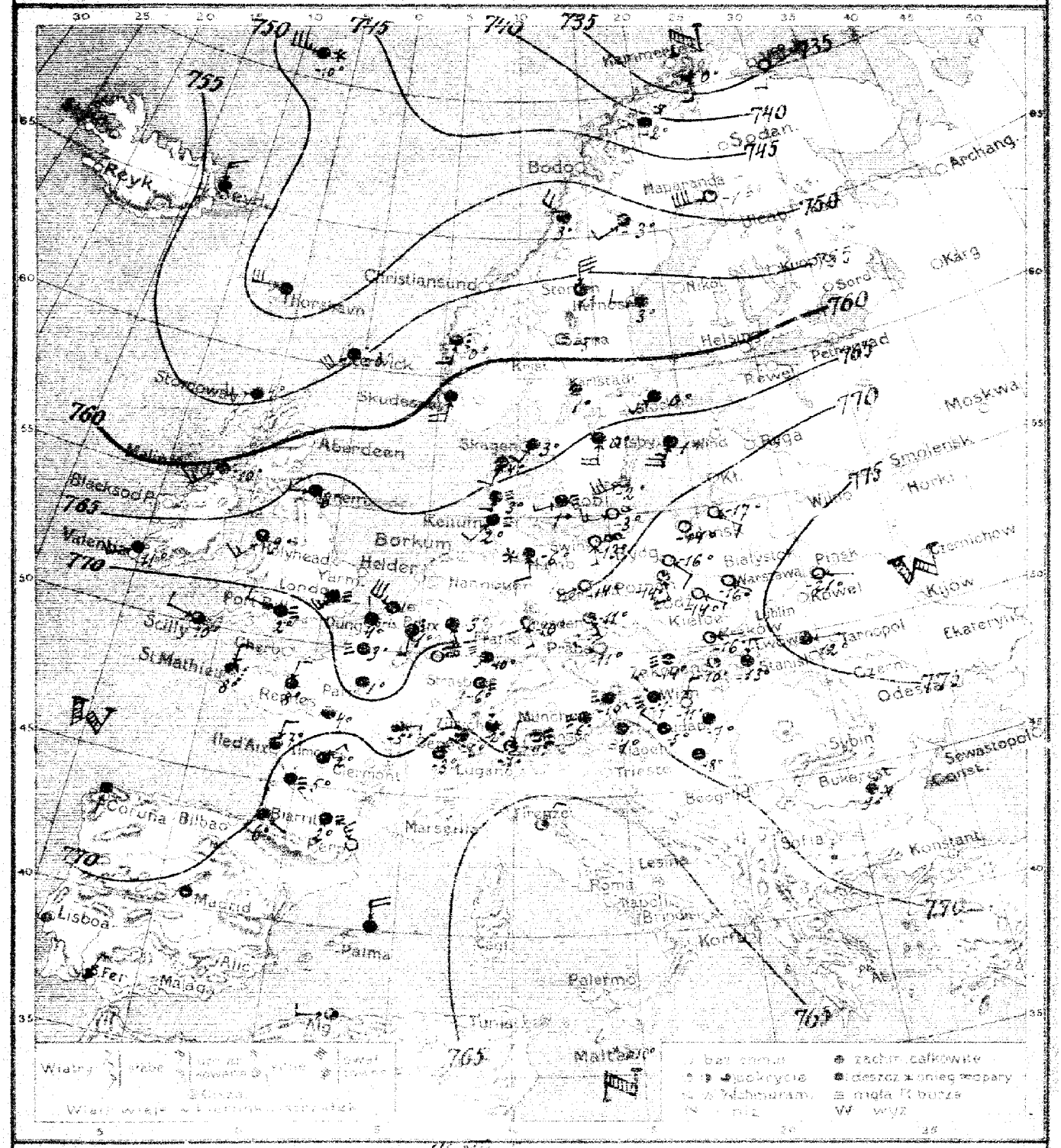

Warszawa. Mapa pogody z dnia 14 VII [środa] 1921 r. Termin. Rocznik II. 342

Przewidywany przebieg pogody w ciągu dnia następnego: Dość pogodnie, potem wzrost zachmurzenia, dalszy wzrost temperatury, słabe wiatry lokalne, mglisto.—

Wydano dnia 14 VII 1921 r. o godz. 12 h 30 m

Spostrzeżenia meteorologiczne z dnia dzisiejszego rano

Stacja	ciśnienie 760 mm +	Wiatr r. f.	Zachmurzenie	Temp. °C.	Opady m.m.	Temp. Max	Temp. Min
Wisby							
Visby	77.6	ESE 1	0	-2.1	0	-1.6	-2.4
Hernösand							
Haparanda							
Boden							
Luleå							
Wärmdö	73.6	SE 1	0	-1.5	0	-1.1	-1.5
Åre	73.2	SE 2	0	-1.4	0	-1.2	-1.4
Lublin							
Fowey	75.2	E 1	4	-1.2	0	-1.5	-1.8
Jutepynene	74.4	cisza	1	-1.0	0	-2	-1.7
Arkhangel	73.6	— " —	1	-1.6	0	-1.5	-1.8
Varnsdo	74.3	N 2	mgła	-4	0	-	-
Pecnan	71.7	SSE 2	1	-3	0	-1.1	-1.4
Jassy							
Bukarest	71.5	SE 1	0	-1.6	0	-1.1	-1.7
Chrzanów							
Kalisz							
Hel							
Lwów							
Odessa	73.2	cisza	0	-1.4	0	-3	-5
Lerwick	74.9	SW 2	mgła	3	5	-	-
Stornoway	73.6	NW 2	4	4	5	-	-
Yarmouth	70.5	SSW 3	3	-	-	-	-
Hemel Hempd	68.8	SW 5	3	5	0	-	-
Valentia	68.6	SW 10	4	11	0	-	-
Scilly	72.0	WNW 4	3	10	3.7	-	-
Lerwick	65.6	W 2	4	6	0	-	-
Shields	67.7	WNW 4	4	4	0	-	-
Devonport							
Brest	68.9	NNW 4	4	4	3	6	1
Ajaccio	72.0	NNE 4	Deszcz	8	4	11	6
Paris	69.6	calm	4	1	0	3	1
Uccle	70.5	E 2	4	-5	0	5	-9
De Bilt	70.0	WNE 4	4	7	4	4	1
Uccle	71.1	calm	mgła	-9	0	0	-12
Biarritz	70.3	ESE 4	4	5	Szad	9	5
Toronto	72.4	NNE 4	3	2	0	11	6
Strasbourg	71.0	Cisza	mgła	5	0	1	-1
Rochefort	69.3	NNW 2	Deszcz	7	-	-	-
Berlin	66.9	SW 1	mgła	7	Szad	3	0
Portland							
Hamburg	69.0	S 4	Deszcz	-6	0	-3	-5
Swinemunde	65.0	"	mgła	-7.9	0	-6	-15
Berlin	70.0	SSW 2	0	-1.0	0	-9	-10
Breslau	70.9	SSE 2	0	-1.0	0	-5	-11
Breslau							
Frankfurt M.							
Wiesbaden							
Königsberg	70.3	SE 4	0	-1.5	0	-2	-13
Genua	69.2	NE 4	4	-3	6	-	-
Pisa	70.1	N 1	4	-2	0	-	-
Livorno							
Nicolajew	67.3	NSW 2	mgła	1	0	1	-1
Skagen	67.9	S 4	4	3	4	4	2
Kopenhagen	68.0	SW 2	Deszcz	2	2	4	1
Kristiansund	64.6	S 5	4	1	2	5	2
Christiansund	64.6	SW 6	4	2	2	3	-5

Stacja	Ciśnienie 760 mm +	Wiatr r. f.	Zachmurzenie	Temp. °C	Opady m.m.	Temp. Max	Temp. Min
Stockholm	63.4	SW 4	4	0	6		
Sztokholm							
Hernösand	57.5	W 4	4	3	0	-	-
Haparanda	58.6	WSW 6	1	-1	0	-	-
Wisby	66.0	SW 10	4	1	0	-	-
Karlstad	62.3	Cisza	4	1	0	-	-
Storlien							
Jönköping	65.3	SW 8	4	0	0.2	-	-
Ardennes							
Brunö	54.1	WNW 8	Śnieg	3	6	-	-
Bergen	59.6	S 6	deszcz	7	6	-	-
Skudesnes	61.5	SSW 8	4	—	—	-	-
Helsinki							
Suursaari							
Kuopio							
Wasa							
Sodankylä							
Zitten (Rossl)							
Danzig							
Ulsand							
Petersburg							
Moskwa							
Seydisfjord	54.0	N 6	4	-	-		
Jan Mayen	48.7	W 4	Śnieg	-10	3	-	-
Wien	71.7	NW 2	mgła	-7	0	-6	-8
Feldkirch	70.7	WNE 4	1	-7	0	-1	-7
Innsbruck	72.7	Cisza	mgła	-11	0	-3	-15
Gratz	69.6	E 2	4	-4	0	-1	-5
Pesth	72.8	WNW 2	Deszcz	-1	Szad	-9	-13
Lwów							
Prag	74.9	Cisza	Śnieg	-19	0	-9	-20
Stacja Data	71.6	WNE 2	8	-11	0	-4	-12
Buenos							
Quintal	73.3	Cisza	mgła	-14	0	-9	-14
Budapest	70.2	— " —	4	-7	0	-4	-9
Szombathely	73.9	NW 2	4	-5	0	-5	-5
Szeged							
Madrid	69.2	Cisza	4	-	-	-	-
Corunna	72.1	S 1	4	-	-	-	-
Fernando	65.3	NE 3	3	-	-	-	-
Genua							
Florencja	63.4	NE 4	4	-	-	-	-
Ancona							
Rzym							
Neapol							
Cagliari							
Maddalena							
Palermo							
Belgrad							
Bukarest	74.4	NE 8	Śnieg	-9	Szad	-	-
Sofja							
Konstantynopol							
Ateny							
Malta	70.4	WNW 6	2	-9	-	-	-
Tunis	65.3	WSW 6	3	-	-	-	-
Algier	65.9	WSW 4	4	-	-	-	-
Stockholm (Obs.)							
Tatarsk (Obs.)							
Siedlce 9301	66.4	N 8	0	-11	-	-	-

Spostrzeżenia pilotowe

Stacja	Data	Wiatr dzisiaj	500	1000	1500	2000	2500	3000	3500	4000	4500	5000	Spostrz. wiatr. dzisiaj	Kierunek chmur	Uwagi
Warszawa	8 39	SSE 4	W 3	WSW 4	SW 2								1833		

Wyżowe ciśnienie nad Rosją i zalewa Bałtyckie połączone mostem przez Szwecję z wyżem nad Atlantykiem na północy i południu Europy. Temperatura nisko w środku, cieplej wokoło.

Wydawnictwo Państwowego Instytutu Meteorologicznego w Warszawie

wraz z danemi Głównej Wojskowej Stacji Meteorologicznej.

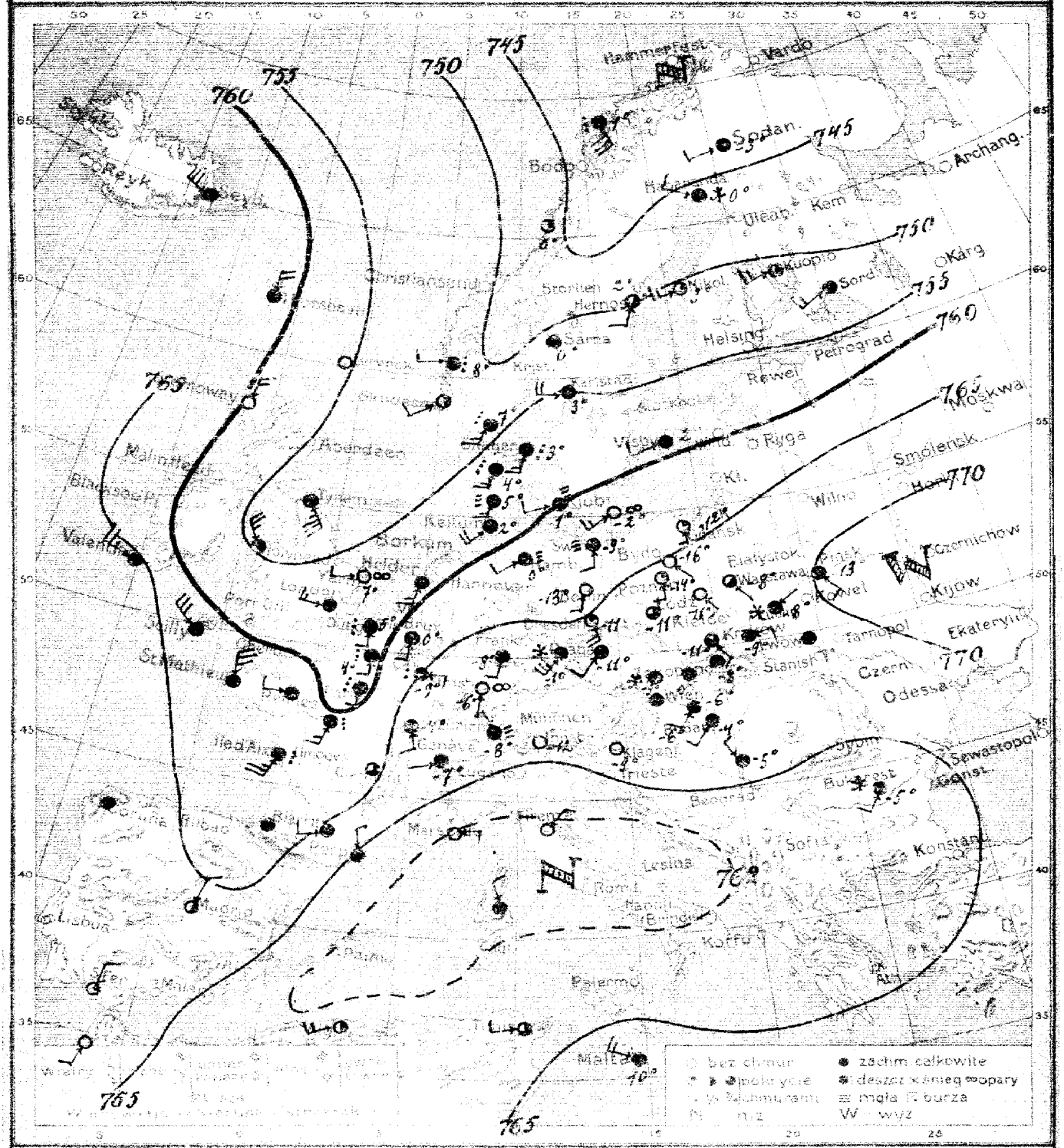

Warszawa. Mapa pogody z dnia 15. XII. [CZWARTEK] 1921 r. 7 rano. Rocznik II. № 349.

Przewidywany przebieg pogody w ciągu doby następnej PRZEWAŻNIE POCHMURNO, DALSZY WZROST TEMPERATURY [LEKKI MRÓZ], MIEJSCAMI DROBNE OPADY ŚNIEŻNE, SŁABE WIATRY Z KIERUNKÓW POŁUDNIOWYCH.

Wydano dnia 15. XII. 1921 r. o godz. 13h 30m

Spostrzeżenia meteorologiczne z dnia dzisiejszego rano

Stacja	Ciśnienie mm	Wiatr m/s	Zachmurzenie	Temp. °C	Opady mm	Temp. Max	Temp. Min
Hel	70.4	SE4	4	-13	0	-12	-13
Władysławowo	57.4	SE1	3	-11	0	-10	-11
Chojnice	66.2	SE2	0	-11	0	-6	-12
Lębork	57.0	NE1	śnieg	-8	0	-9	-13
Łeba	69.7	Cisza	4	-	0	-7	-10
Świnoujście	69.1	Cisza	4	-8	0	-2	-11
Szczecin	67.0	SE2	3	-8	0	-3	-12
Trzebiatów	69.8	ENE2	4	-4	0	-1	-9
Resko	66.3	S3	4	-14	Mgła	-6	-14
Pelplin	65.7	SE1	0	-16	0	-8	-17
Chełmno	64.6	SSE2	1	-12	0	-8	-14
Thorshavn	62.2	N2	4	-	-	-	-
Lerwick	58.4	WNW5	4	-	-	-	-
Aberdeen	52.4	NNW10	4	-	-	-	-
Valentia	65.6	WNW10	4	-	-	-	-
Hamburg	58.2	S6	4	-	-	-	-
Berlin	56.2	S4	deszcz	5	4	6	4
Poznań	62.9	W12	4	+11	3	11	10
Wrocław	59.4	S8	deszcz	4	3	4	-1
Kalisz	65.4	SSE2	4	-4	0	-4	-5
Łódź	56.3	SW10	deszcz	10	1	8	-1
Mława	65.2	E2	— " —	-5	0	-5	-8
Ostrołęka	61.1	Cisza	4	4	0	3	2
Siedlce	62.0	W4	4	2	0	2	0
Terespol	60.3	S1	Lekko	-5	0	-4	-6
Białystok	59.9	S4	4	0	0	-	-1
Suwałki	58.9	SW3	4	3	0	2	1
Mikołajki	61.5	SW2	mgła	0	0	-2	-3
Olsztyn	62.3	SSE2	— " —	-3	0	-2	-3
Elbląg	64.2	SE2	0	-13	0	-5	-14
Frombork	65.2	SSE3	1	-11	0	-8	-12
Braniewo	65.4	Cisza	3	-11	0	-5	-14
Ogrodniki	66.0	S2	4	-8	0	-6	-10
Mława	65.4	SE2	4	-6	0	-5	-7
Płock	66.7	WSW1	4	-7	0	-	-
Warszawa	66.5	NW1	mgła	-8	0	-	-
Hel	60.2	WSW2	mgła	1	Mgła	1	-1
Słubice	56.1	S W5	deszcz	-	4	5	3
Poznań	51.8	SSW2	— " —	1	2	2	1
Wrocław	58.0	SSW1	mgła	-1	1	-1	-3
Kalisz	61.4	NW2	Lekko	2	2	0	-1

Stacja	Ciśnienie mm	Wiatr m/s	Zachmurzenie	Temp. °C	Opady mm	Temp. Max	Temp. Min
Stockholm	49.0	SSW4	2	2	0	-	-
Haparanda	45.8	WNW4	śnieg	0	4	-	-
Haparanda	60.2	SW4	4	2	0	-	-
Visby	56.1	W4	4	3	0	-	-
Karlstad							
Varberg							
Jönköping							
Gothenburg	41.3	SE12	deszcz	1	84	-	-
Skagen	50.3	Cisza	1	0	-	-	-
Kopenhaga	50.6	W2	deszcz	8	19	-	-
Kopenhaga	51.5	SW4	2	-	-	-	-
Helsinki							
Nystad	50.2	SW6	4	-1	śnieg	-	-
Nystad	53.2	SW6	1	2	0	-	-
Wasa	52.1	SW3	1	3	0	-	-
Sveaborg	44.3	SW2	4	-3	0	-	-
Petersburg							
Dagerort							
Reval							
Pernau							
Arensburg							
Libau							
Memel							
Pleszdisfjord	62.0	N1	1	-	-	-	-
Bodö	67.7	Cisza	4	-6	0	-3	-7
Haparanda	67.0	SSE2	0	-9	0	-2	-11
Haparanda	[illegible]	Cisza	0	-12	śnieg	-5	-14
Aberdeen	66.2	" -	2	-9	0	-4	-10
Thorshavn	67.7	SW2	-	-11	śnieg	-9	-12
Valentia	66.8	SSW10	śnieg	-10	" -	-11	-12
Oksana	67.5	Cisza	4	0	0	-12	-14
Nowa Dęba	67.2	SW2	4	-6	śnieg	-3	-6
Przemyśl	67.9	Cisza	śnieg	-9	śnieg	-4	-11
Lwów	66.3	SW4	4	-14	-	-2	-14
Kasprowy Wierch							
Lwów	66.3	NW2	4	-5	1	-3	-6
Hel	69.5	NNE2	2	-	-	-	-
Hel	68.5	Cisza	4	-	-	-	-
S. Fernando	66.3	NNE2	1	-	-	-	-
Lisboa							
Coimbra	62.6	NE2	0	-	-	-	-
Lerida							
Madryt							
Cadyks							
Gibraltar							
Malaga							
Almeria							
Murcia							
Cartagena							
Alicante							
Valencia							
Palma							
Barcelona	60.2	SSW2	śnieg	-5	4	-	-
Figueras							
Perpignan							
Marsylia							
Nicea							
Genua							
Florencja							
Rzym							
Neapol							
Foggia							
Brindisi							
Lecce							
Otranto							
Crotone							
Palermo							
Trapani							
Cagliari							
Ajaccio							
Bastia							
Corte							
Sassari							
Ponza							
Ancona							
Pescara							
Rabat	63.7	S2	0				
Tunis							
Biskra							
Algier	56.5	WSW3	0	-12	0	-	-

Spostrzeżenia opadów atmosferycznych

Stacja	0600	0900	1200	1500	1800	2100	Opad z 24 godz.	Śnieg pokrywa	Temperatura minimalna	Uwagi
Władysławowo										
Łeba										
Świnoujście										
Resko										
Chełmno										
Mława										
Płock										

Ogólny rozkład pogody w dniu 15. XII. 1921 r.

Tabunowy wyż z wschodniej Europy, dochodzący nad morze Północne, na jego krawędzi rozwinęły się intensywne niże. W Polsce panuje zachmurzenie i temperatura około zera stopni.

Wydawnictwo Państwowego Instytutu Meteorologicznego w Warszawie

wraz z danemi Głównej Wojskowej Stacji Meteorologicznej.

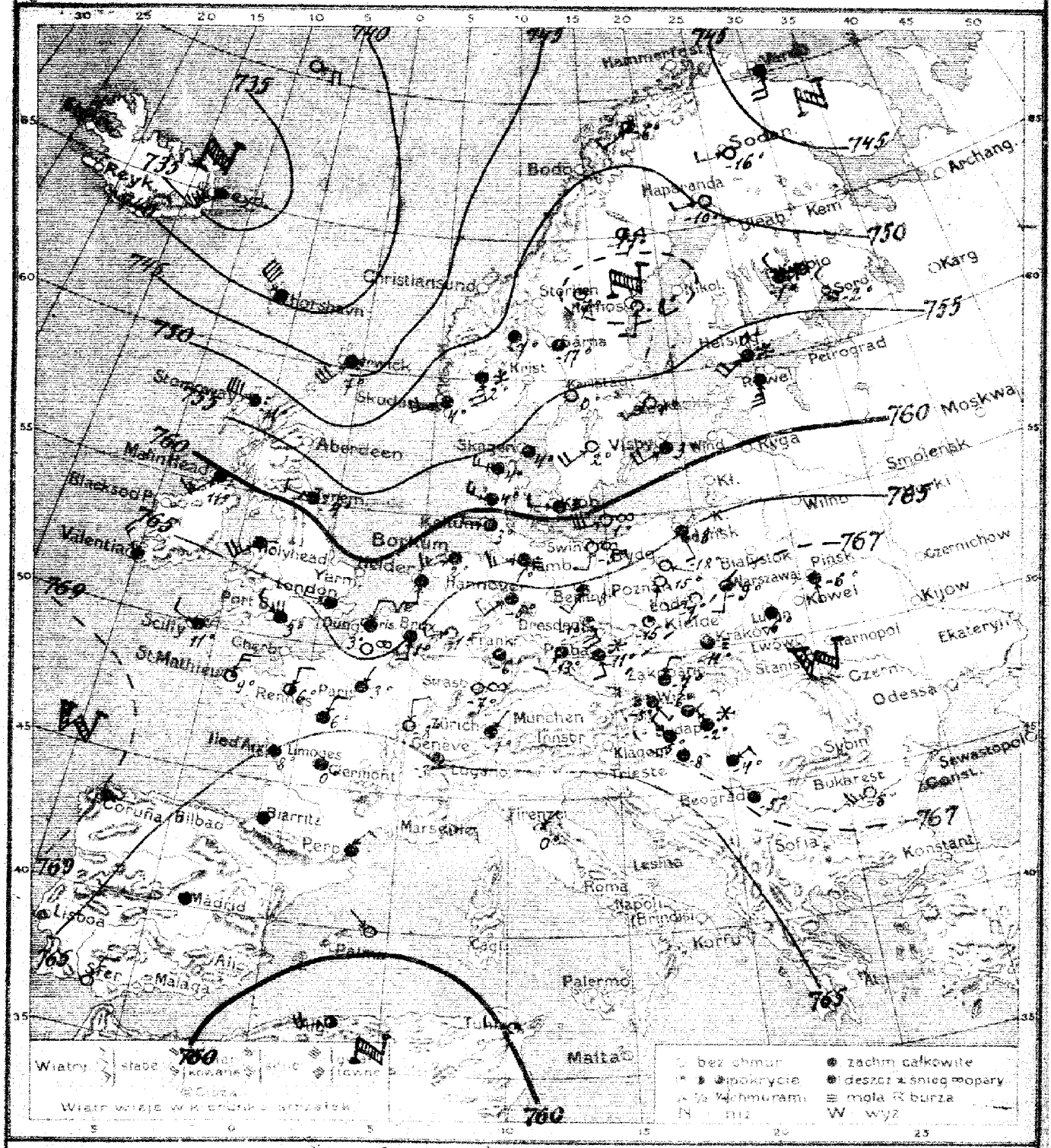

Warszawa. Mapa pogody z dnia 16. XII [PIĄTEK] 1921 r. T. cano. Rocznik II. № 350

Przewidywany przebieg pogody w ciągu doby następnej PRZEWAŻNIE POCHMURNO, TEMPERATURA MAŁO ZMIENIONA, SŁABE WIATRY LOKALNE.

Wydano dnia 16. XII 1921 r. o godz. 13h 40m

Spostrzeżenia meteorologiczne z dnia dzisiejszego rana

Stacja	Ciśnienie 760 mm	Wiatr m/s	Zachmurzenie	Temp. °C	Opady m/m	Temp. Max	Temp. Min
Europa Północna							
Visby							
Visby	67.8	SSE1	4	-6	-	-7	-15
Haparanda							
Petersburg							
Kuopio							
Wirowaten	67.0	S1	3	-9	0	-4	-9
Libau	66.7	SW2	0	-7	0	-6	-10
Libau	66.2	Cisza	4	-6	1	-6	-11
Libau	67.7	SE2	4	-6	0	-6	-6
Jakuck	66.7	Cisza	4	-6	0	-3	-14
Kuopio	67.8	-"-	mgła	-11	0	-4	-13
Tarasow	67.9	W2	-"-	-9	0	-3	-10
Poznań	66.7	S2	0	-15	ślad	-8	-15
Jassy							
Budapeszt	65.9	E1	0	-18	0	-9	-18
Ofenpest							
Pesth							
Hel							
Pask							
Gdańsk	65.0	SSE2	4	-8	0	-5	-12
Europa Zachodnia Anglia							
Lerwick	44.0	SSW12	deszcz	7	.	.	.
Stornoway	52.3	W16	-"-	11	-	-	-
Londyn	66.3	W2	4	-	-	-	-
Valentia	63.9	SW10	deszcz	-	2	-	-
Dublin							
Scilly	67.3	WNW4	4	11	ślad	-	-
Aberdeen	59.7	W2	deszcz	4	2	-	-
Europa Środkowa Hagen	63.5	S2	4	5	1	-	-
Münster	64.6	SSW4	deszcz	4	ślad	-	-
Europa Zachodnia Francja							
Ouessant	64.2	N4	4	5	3	-	-
St. Mathieu	68.0	NNE6	1	9	ślad	12	9
Brest	65.7	NNE4	4	3	4	3	0
Biarritz	70.9	N2	C	-8	0	-1	-9
Le Havre	64.9	WSW1	1	8	-	10	-
Cherbourg							
Paris (St. Maur)							
Paris							
Europa Środkowa Belgia	66.6	N4	3	6	1	10	7
St. Hubert	67.1	[illegible]	[illegible]	-2	0	-3	-7
Bruxelles	65.2	S2	2	1	0	-	-1
Europa Środkowa Niemcy							
Aachen	67.6	W4	3	3	0	5	2
Frankfurt	66.2	WSW3	mgła	2	2	3	1
Hannover	62.7	WSW6	3	1	1	1	0
Swinemünde	62.9	S4	mgła	-5	0	-3	-9
Berlin	66.2	SW4	2	8	0	-4	-10
Dresden	66.5	SE3	4	-10	6	-8	-12
Breslau	66.3	Cisza	4	-13	0	-4	-15
Europa Środkowa Austria	68.2	-"-	4	-8	0	-5	-8
Wiedeń							
Paris (Montsouris)	66.2	NE2	4	-7	0	-4	-9
Karlsruhe	63.9	S2	4	-12	0	-8	-11
Europa Północna Dania							
Grenen	65.1	SE1	4	3	0	.	.
Arhus	67.1	NE1	4	3	0	.	.
Kopenhaga							
Kjöbenhavn	59.6	W4	mgła	2	.	4	0
Skagen	55.4	Cisza	3	4	3	-1	3
Hanstholm	56.4	W6	4	0	2	-5	3
Kopenhaga	59.7	WNW4	4	4	3	5	3
Horns Rev	60.3	WSW12	3	1	2	2	-3

Stacja	Ciśnienie 760 mm	Wiatr m/s	Zachmurzenie	Temp. °C	Opady m/m	Temp. Max	Temp. Min
Europa Północna Szwecja							
Stockholm	55.1	SW2	0	1	3	-	-
Sarnasund	53.8	S4	0	-8	0	-	-
Haparanda	49.2	WSW2	0	-10	0	-	-
Visby	57.7	SW8	4	3	0.1	-	-
Karlskrona	55.1	Cisza	0	0	6	-	-
Stockholm							
Jonköping	56.8	SSW8	0	2	0.2	-	-
Europa Północna Norwegia	47.8	NNE4	3	-1	1	-	-
Bergen							
Bergen	51.4	SSE10	deszcz	2	5	-	-
Ufgire	53.7	SW8	4	4	0	-	-
Europa Północna Islandia	56.2	SSW8	śnieg	0	ślad	-	-
Stornoway	54.7	NW6	4	-2	-"-	-	-
Aberdeen	51.4	NW2	śnieg	-1	-	-	-
Wisła							
Sulenkyöla	46.8	WSW2	0	-16	0	-	-
Europa Północna Finlandia	57.5	S10	4	-3	0	-	-
Dorpat							
Kikvard							
Petersburg							
Moskwa							
Jan Mayen	39.7	ENE8	0	0	0	-	-
Spitzbergen	34.0	SW16	4	-	-	-	-
Europa Środkowa Bałkany	66.9	Cisza	4	-7	0	-6	-7
Agram	66.9	SSE2	4	-5	0	-3	-5
Wien	67.6	SE2	mgła	-5	0	-5	-7
Feldkirch							
Innsbruck	68.9	Cisza	2	-12	0	-5	-12
Graz	67.2	SE2	4	-7	0	-5	-7
Prag	68.8	SSE2	śnieg	-11	ślad	-9	-12
Lemberg	69.0	SSW4	4	-13	-"-	-8	-13
Przemyśl							
Stara Data	67.3	Cisza	4	-6	0	-3	-7
Lemberg							
Pola	68.6	NNE2	4	-7	ślad	-5	-7
Europa Środkowa Węgry	66.1	NW2	śnieg	-2	-	-1	-2
Szombathely	67.4	NW2	4	-5	0	-4	-6
Szeged	67.8	NE2	4	-4	1	-2	-4
Europa Południowa Hiszpania	64.0	Cisza	4	-	-	-	-
Cuenca	69.0	E1	4	-	-	-	-
S. Fernando	64.0	NNE2	0	-	-	-	-
Granada							
Barcelona	61.8	NE1	4	-	-	-	-
Malaga							
Roma							
Neapol							
Europa Południowa Włochy							
Messina							
Maddalena							
Palermo							
Europa Środkowa Szwajcaria	66.8	Cisza	4	-5	3	-	-
Lugano							
Sofia	65.7	NW2	śnieg	-6	ślad	0	-6
Konstantynopol							
Smyrna							
Europa Południowa Grecja							
Athen	60.3	W2	1	-	-	-	-
Algier	59.9	WSW8	3	-	-	-	-
Gibraltar (1365)							
Lissabon (1369)							
Funchal (1200)							

Spostrzeżenia pilotowe

Stacja	G. z.	Wiatr dir.	500	1000	1500	2000	2500	3000	3500	4000	4500	5000	Zamiecie wiatrowe	Burze z piorunami	Uwagi
Warszawa	-	-	-	-	-	-	-	-	-	-	-	-	-	-	-

Ogólny stan atmosfery w dniu 16. VII. 1921 r.

Słaby wyż barometryczny nad Europą południowo-wschodnią i nad Atlantykiem, głęboka depresja nad Islandją. W Polsce przeważnie pochmurno, opad temperaturami.

Wydawnictwo Państwowego Instytutu Meteorologicznego w Warszawie

wraz z danemi Głównej Wojskowej Stacji Meteorologicznej.

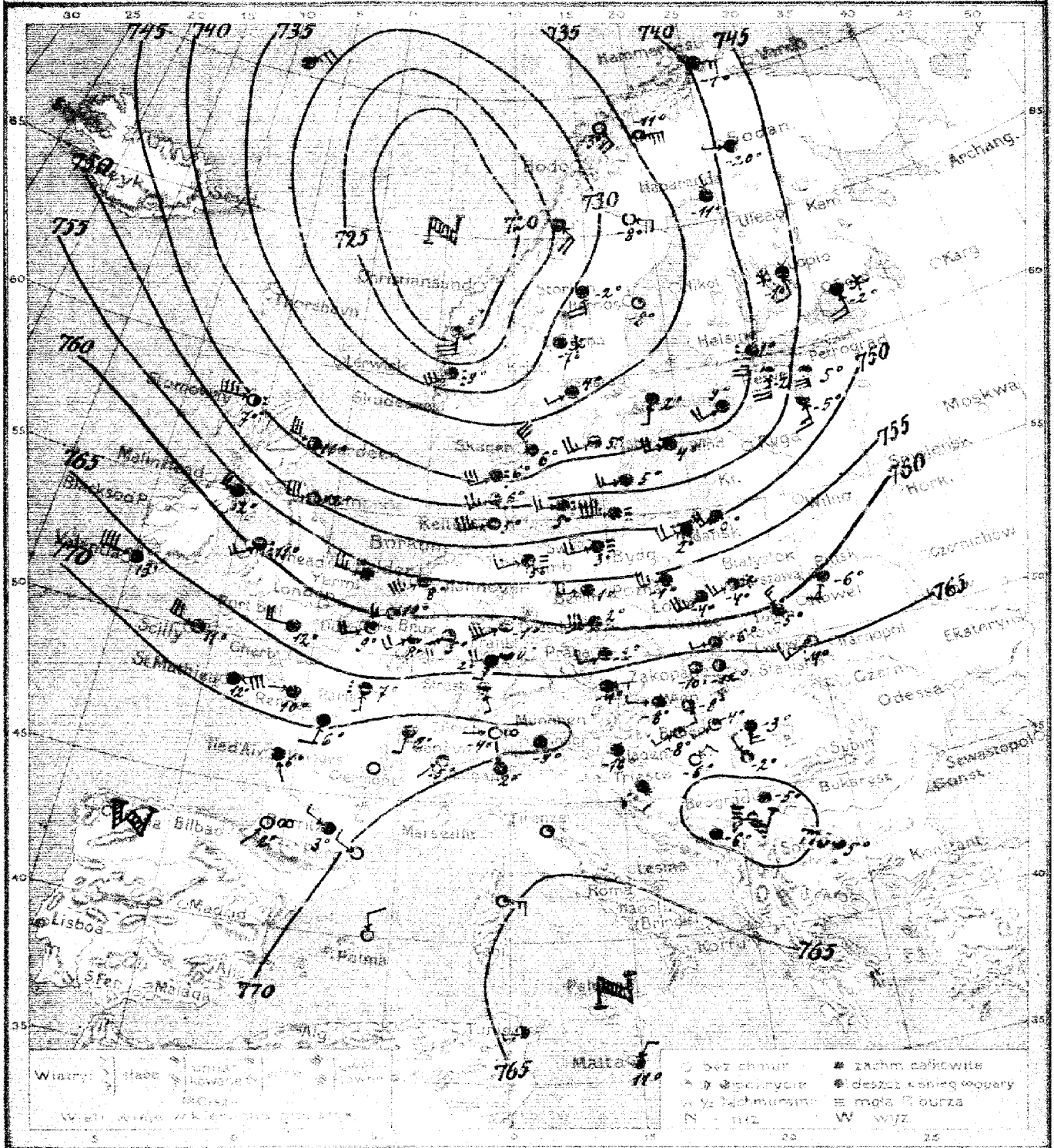

Warszawa. Mapa pogody z dnia 17. XII [sobota] 1921 r. Rocznik II. Nr 351.

Przewidywany przebieg pogody w ciągu doby następnej PRZEWAŻNIE POCHMURNO, ODWILŻ, ŚNIEG, POTEM DESZCZ, SILNIEJSZE WIATRY Z KIERUNKÓW ZACHODNICH.

Wydano dnia 17. XII 1921 r. o godz. 13h 30m

Spostrzeżenia meteorologiczne z dnia dzisiejszego rano

Stacya	Ciśnienie [mm]	Wiatr	Zachmurzenie	Temp. °C	Opady [mm]	Temp. Max	Temp. Min
Wisła	61.2	SSW 4	4	-6	-	-4	-8
Lwów							
Przemyśl							
Rzeszów	51.7	S 8	4	-5	2	-2	-
Lublin	52.9	SW 6	śnieg	-4	ślad	-3	-9
Warszawa	57.9	SW 10	4	-4	0	-4	-8
Łódź	60.3	NW 6	4	-5	0	-3	-8
Kalisz	64.5	SW 6	4	-4	0	-4	-6
Poznań							
Bydgoszcz							
Toruń							
Gniezno							
Leba							
Hel							
Gdańsk	66.0	cisza	2	-12	0	-1	-13
Szczecin	62.4	WSW 2	3	-6	0	-4	-12
Świnoujście	63.0	SSW 4	4	-2	0	-4	-10
Ustka							
Kołobrzeg							
Koszalin							
Słupsk							
Hel							
Gdańsk	56.5	WSW 10	4	-1	ślad	-8	-6
Poznań							
Leba							
Toruń							
Gniezno							
Leba							
Hel							
Gdańsk	50.3	SW 8	4	2	0	-	-
Longyan	42.7	SW 10	4	-	-	-	-
Thorshavn	44.6	W 6	deszcz	13	3	-	-
Stornoway	44.8	WNW 2	2	11	0	-	-
Aberdeen	59.7	SW 8	deszcz	11	ślad	-	-
Orkady Kirkwall	65.7	W 16	-"-	13	3	-	-
Valentia	47.2	WNW 2	1	11	1	-	-
Valencia	48.3	W 12	0	12	ślad	-	-
Aberystwyth	55.8	SW 4	4	8	+	-	-
Hurst	58.5	SW 6	3	10	1	-	-
Deal	62.1	WSW 6	4	9	2	4	6
Ostende	66.7	ENE 12	4	12	1	12	9
Helder	67.3	S 2	deszcz	7	ślad	7	3
Paryż	70.6	SSW 2	4	-2	0	5	-6
Lille	70.8	SSE 1	4	6	0	10	2
Metz	50.5	S 16	1	0	-	3	-4
Clermont	72.6	SW 1	mgła	2	0	9	0
Besançon	67.9	W 1	4	10	ślad	11	8
Genewa	67.5	SSE 2	4	-1	0	0	-5
Strasburg	60.9	SW 8	4	8	2	-	4
Biarritz	47.2	WSW 4	4	5	3	7	3
Bordeaux							
Perpignan							
Marsylia							
Nicea							
Monaco							
Biarritz	53.0	SW 6	mgła	5	2	5	0
Hendaye	51.6	WSW 8	-"-	3	3	3	-7
Santander	56.9	WSW 8	4	1	ślad	1	-3
Bilbao	59.4	WSW 12	4	2	0	2	-10
Barcelona							
Alicante							
Malaga	63.8	SW 6	4	0	ślad	1	-6
Tarifa							
Gibraltar	66.5	SW 8	4	0	0	4	-7
Coimbra	49.4	SW 8	4	0	3	0	-11
Lizbona	74.5	SW 1	1	-2	6	-	-
Sagres	70.0	W 1	mgła	-4	0	-	-
Cadiz	68.2	W 1	1	-2	0	-	-
Gibraltar	46.0	WSW 8	deszcz	-5	1	6	2
Palermo	38.1	NW 12	4	6	2	7	2
Syrakuzy	39.4	SW 12	deszcz	6	3	7	4
Messyna	41.6	WSW 10	3	6	1	6	4
Reggio	47.5	W 18	mgła	4	1	4	0
Brindisi							
Otranto							
Crotone							
Neapol							
Rzym							
Civitavecchia							
Livorno							
Genua							
Florencya							
Ancona							
Roma							
Neapol							
Brindisi							
Santa Maria di Leuca							
Otranto							
Genua	66.2	SE 2	1	-	-	-	-
Florencya							
Ancona							
Roma							
Neapol							
Brindisi							
Santa Maria di Leuca							
Otranto							
Spalato	36.4	SSW 2	4	2	3	-	-
Lesina	32.6	cisza	3	-8	3	-	-
Hernmund	37.0	N 4	4	-11	0	-	-
Zagrzeb	40.8	WSW 8	4	-4	2	-	-
Wiedeń	34.7	SW 8	4	-4	1	-	-
Kaschau							
Arad							
Temeschburg	33.7	SW 10	4	5	0.5	-	-
Josefstadt	34.4	SE 8	0	-3	4	-	-
Okręt Wiedeń	19.1	S 12	4	5	11	-	-
Pragha	26.6	WSW 12	deszcz	9	4.6	-	-
Aussig	29.9	W 16	4	-	-	-	-
Mailand							
Mediolan	40.2	SSW 10	deszcz	1	6	-	-
Innsbruck	43.7	S 8	śnieg	-2	6	-	-
Szczawnica	43.4	S 4	-"-	-1	0	-	-
Krakau							
Lemberg	42.5	W 2	4	-20	ślad	-	-
Sulejowice	41.9	S 12	4	-2	2	0	-4
Zakopane	46.4	SSE 6	4	-5	0	0	-6
Debica							
Przemyśl	46.3	SW 2	4	3	4	3	-2
Peregrad							
Bukarest							
Sarajewo	70.4	cisza	4	-6	0	-1	-3
Agram	68.4	SSE 4	4	-6	0	-3	-6
Jan Mayen	30.8	NE 10	śnieg	-3	ślad	-	-
Wisła	67.9	W 2	mgła	-8	0	-4	-10
Wiedeń	70.0	SSE 4	4	-5	0	-4	-8
Feldkirch	71.0	cisza	4	-9	0	+4	-11
Innsbruck	63.3	-"-	4	-10	0	-2	-11
Klagenfurt	63.0	WSW 4	4	-2	ślad	-3	-11
Preßburg							
Budapeszt							
Orawa	67.5	cisza	2	-10	0	-3	-13
Ofen	68.0	SSE 4	3	-8	0	-5	-9
Stein Anger							
Kaschau							
Debreczyn							
Arad	67.7	SW 2	1	-4	ślad	0	-4
Temeschburg	68.4	SW 2	1	-8	0	-1	-8
Szegedyn	69.8	NW 2	4	-2	0	-2	-3
Sarajewo							
Mostar							
Cattaro							
Dubrownik							
Spalato							
Lesina							
Zagrzeb							
Hermannstadt	70.8	cisza	4	-5	3	-2	-6
Bukarest							
Jassy	69.7	cisza	4	-5	2	-3	-5
Suczawa							
Kronstadt							
Mitau	64.2	NE 2	3	11	-	-	-
Libau	64.3	SW 2	3				
Kabat	65.8	cisza	0	-	-	-	-
Swinemünde							
Hamburg							
Hannover							
Berlin							
Frankfurt n/O							
Poznań							
Bydgoszcz							
Toruń							
Gniezno							
Leba							
Hel							
Gdańsk							
Szczecin							
Świnoujście							
Ustka							
Kołobrzeg							
Koszalin							
Słupsk							

Spostrzeżenia pilotowe

Statek	Data	Wysokość	500	1000	1500	2000	2500	3000	3500	4000	4500	5000	Kierunek wiatru	Siła wiatru	Uwagi
Mewa II															

Opady min atmosfery w dniu 17 XII. 1925.

Wysokie ciśnienie nad Hiszpanią, głęboka depresja nad morzem Północnem. W Polsce przeważnie pochmurno, miejscami śnieg —

Wydawnictwo Państwowego Instytutu Meteorologicznego w Warszawie

wraz z danemi Głównej Wojskowej Stacji Meteorologicznej.

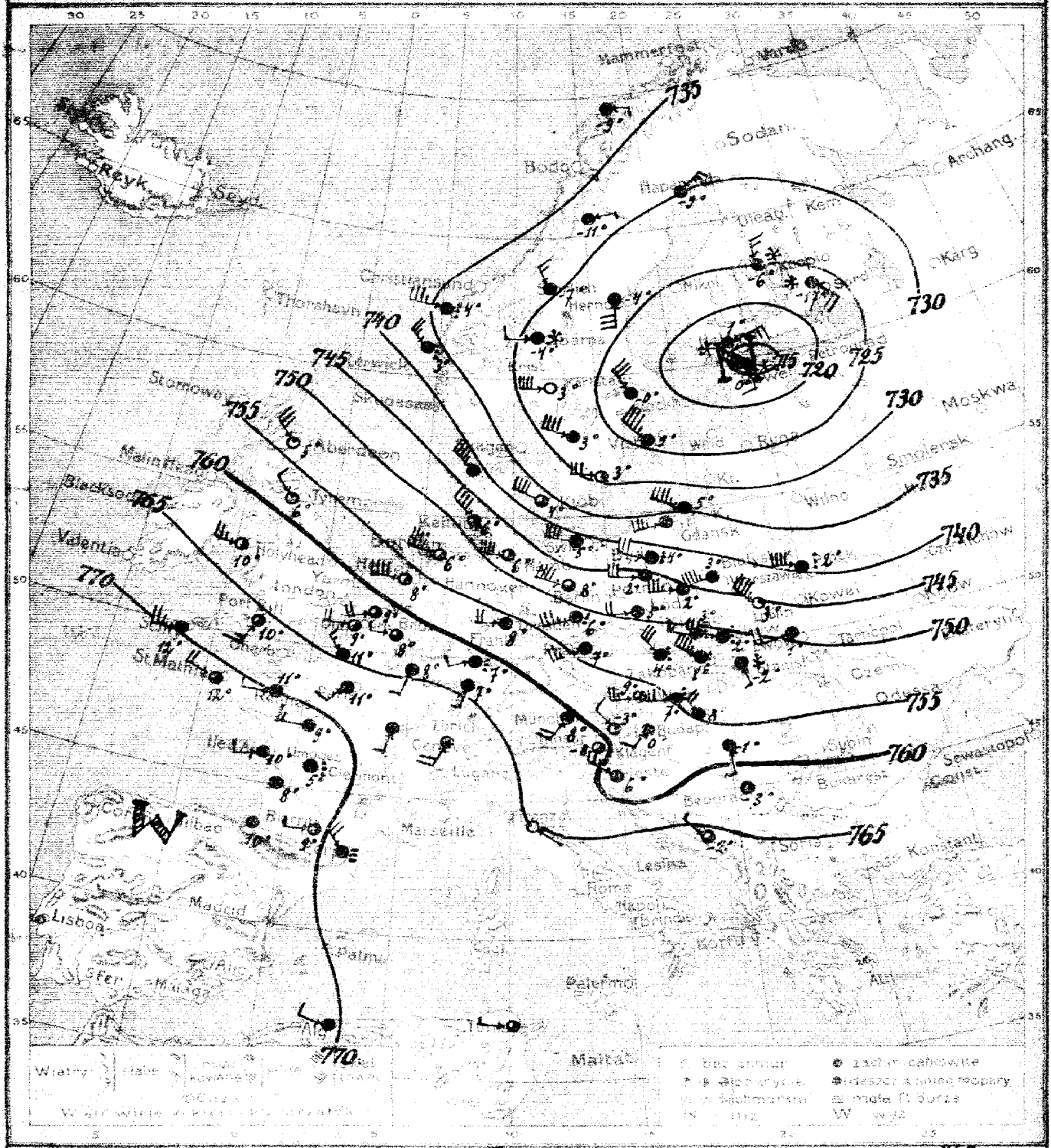

Warszawa. Mapa pogody z dnia 18. XII. [NIEDZIELA] 1921 r. [illegible] Rocznik II. 352

Przewidywany przebieg pogody w ciągu doby następnej POGODA ZMIENNA, SPADEK TEMPERATURY, PRZELOTNE OPADY [DESZCZ I ŚNIEG], SILNE WIATRY Z PÓŁNOCO-ZACHODU I PÓŁNOCY. —

Wydano dnia 18. XII. 1921 r. o godz. 12h 30m

Spostrzeżenia meteorologiczne z dnia dzisiejszego rano

Stacja	Ciśnienie 760 mm	Wiatr m/s.	Zachmurzenie	Temp. °C	Opady m.m.	Temp. Max	Temp. Min
Haparanda							
Petersburg	38.5	W16	deszcz	2	85	-4	-9
Moskwa							
Odessa							
Kijów							
Warszawa	42.5	WSW17	4	3	4	3	3
Libau	45.9	W14	4	2	38	2	1
Memel	54.2	NW18	1	3	6	0	-9
Thorn	48.7	WSW8	4	1	ślad	0	-1
Berlin							
Poznań	53.2	NW18	4	1	3	5	4
Kreuzburg	50.9	W6	deszcz	3	1	2	0
Breslau	50.3	WNW12	-"-	2	2	6	0
Dresden							
Frankfurt							
Hannover							
Münster							
Emden	46.0	W12	4	2	2	6	2
Aachen							
Paris	41.8	WNW12	deszcz	4	2	6	3
Clermont							
Nancy							
Metz							
Brest							
Biarritz	51.2	WSW14	4	-	-	-	-
Nantes							
Limoges							
Lyon							
Marsylia							
Nizza							
Perpignan							
Madryt							
Lizbona							
Coimbra							
Porto							
Sagres							
LONDYN	64.3	W10	2	-	-	-	-
Aberdeen	53.6	NW12	1	5	0	-	-
Stornoway	63.1	W10	2	10	7	-	-
Fraserburgh							
Valentia							
Scilly	69.0	W10	4	12	ślad	-	-
Falmouth	58.2	NW4	1	6	0	-	-
Plymouth	56.7	W16	2	8	0	-	-
Shoreham	61.6	WSW8	3	9	0	-	-
Den Helder	63.4	W8	2	9	0	10	7
Vlissingen	71.0	WNW8	3	12	1	13	11
Texel	66.9	SW4	4	11	ślad	12	7
Helder	69.3	SSW4	4	6	-"-	6	-1
Terschelling	72.1	WSW4	4	10	2	11	9
Delfzijl	72.9	cisza	4	10	7	11	9
Groningen	69.4	W4	4	11	ślad	12	11
Stavanger	64.8	SSW12	4	7	93	7	5
Christiansund	62.3	W4	3	8	6	-	7
Bergen	48.1	NW16	3	6	5	9	4
Aalesund	52.9	WNW16	2	6	0	6	4
Trondhjem	48.3	W16	3	6	1	8	4
Storlien	41.8	WNW16	4	5	1	8	4
Bodö							
Haparanda	51.2	WSW14	deszcz	6	ślad	6	2
Arvidsjaur	48.4	W8	4	5	9	-	-
Hoparanda (M)							
Wardö							
CASSEL	56.1	W6	4	8	ślad	-	-
Cuxhaven							
Sylt							
Helgoland							
Skudesnes	36.5	WNW16	3	4	2	9	2
Lerwick							
Thorshavn							
Hernösand (K)							
Haparanda (Jakob)							

Stacja	Ciśnienie 760 mm	Wiatr m/s.	Zachmurzenie	Temp. °C	Opady m.m.	Temp. Max	Temp. Min
Sztokholm	22.8	NW12	4	0	5	-	-
Hernösand	26.7	S12	4	-4	4	-	-
Haparanda	30.2	NE10	4	-5	0.9	-	
Visby	24.4	NW18	4	4	4	-	-
Karlskrona	27.2	W16	0	3	1	-	
Skagen							
Jönköping	28.9	WNW16	4	3	0	-	
Arkona							
Kopenhaga							
Aalborg	32.9	NW10	deszcz	3	3		
Aalesund							
Helsinki	16.4	ENE6	śnieg	1	0		
Sortavala	24.3	SSE10	-"-	-17	10		
Archangielsk	25.3	N6	-"-	-6	-		
Wiatka							
Kandalaksza							
Tichvin (Rosja)	14.5	S4	śnieg	0	0		
Perm							
Pskow							
Petersburg							
Moskwa							
SARAJEWO	65.2	NW2	2	-2	0	-2	-8
AGRAM	68.7	WNW10	4	6	0	6	-5
Wiedeń	55.7	WSW10	3	9	8	10	6
Feldkirch							
GRAZ	58.8	NW4	3	-3	0	3	-5
Klagenfurt	61.1	cisza	3	-2	0	-4	-10
Triest	53.4	WSW10	4	7	ślad	7	5
Monte Cinci							
Cattaro							
Monte Pelato	54.9	W8	deszcz	7	1	7	-2
Mostyre							
Pola	53.4	NW12	deszcz	4	3	5	-
Budapeszt	54.9	NW8	4	8	-	-1	-2
Szombathely	57.9	SW4	4	0	0	-1	-2
Szeged	58.9	S2	4	-1	0	-1	-5
Pecz							
Orsova							
Piatra							
Temesvar							
Preßburg	65.0	SE1	4	1	0	7	-1
Lemberg							
Posen							
Kopole							
Lemberg							
Medwidowce							
Tarkowce							
Belgrad	61.9	cisza	2	-3	0	0	-2
Bukarest							
Sofia							
Constantinopol							
Odessa							
Hasza							
Tiree	63.1	W2	3	.	.	.	
Clyde	70.2	WNW4	4	.	.	.	
Scilly (Bos)							
Scilly (Bos)							
Scilly (Bos)							

Spostrzeżenia stacji lotniczych

Stacja	Chmury	Warunki	500	1000	1500	2000	2500	3000	3500	4000	4500	5000	Widzialność	Temp.	Uwagi
Warszawa	-	-	-	-	-	-	-	-	-	-	-	-	-	-	-

Ogólny stan atmosfery w dniu 18. XII. 1921 r.

Wysokie ciśnienie nad Hiszpanją. Niż barometryczny od wczoraj pogłębił się i przesunął środkiem nad zatokę Fińską. W Polsce pochmurno, deszcz. Temperatura powyżej 0°, silne wiatry zachodnie.

Wydawnictwo Państwowego Instytutu Meteorologicznego w Warszawie

wraz z danemi Głównej Wojskowej Stacji Meteorologicznej.

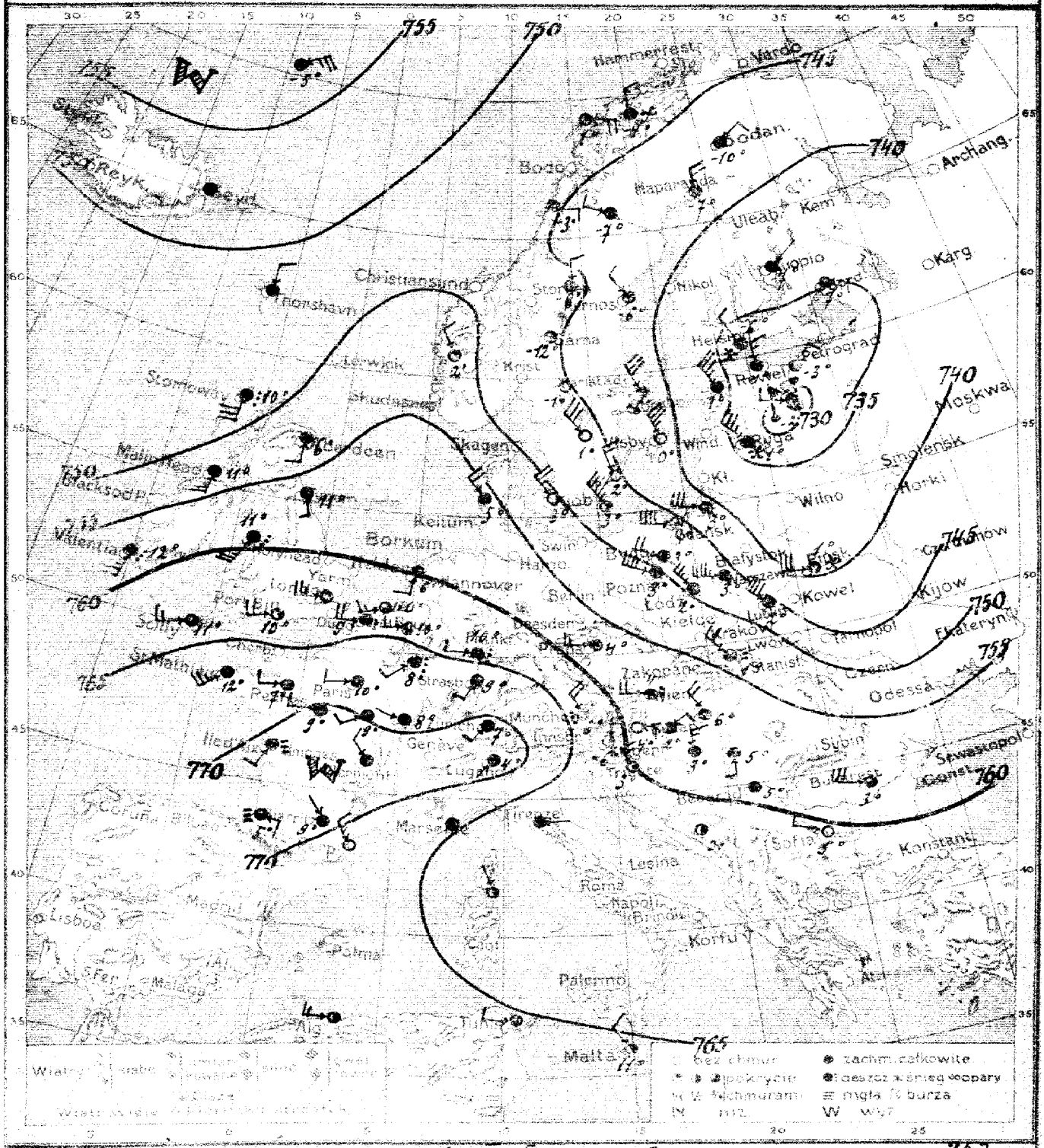

Warszawa. Mapa pogody z dnia 19. XII. [poniedziałek] r. 7 rano Rocznik II № 353

Przewidywany przebieg pogody w ciągu doby następnej POGODA ZMIENNA MIEJSCAMI OPADY, [ŚNIEG, DESZCZ], CHŁODNIEJ, SILNIEJSZE WIATRY PÓŁNOCNO-ZACHODNIE I PÓŁNOCNE.

L. B.

Wydano dnia 19. XII. 1921 r. o godz. 13h 30m

Spostrzeżenia meteorologiczne z dnia dzisiejszego rano

	Stacja	Ciśnienie 700 mm.	Wiatr m/s.	Zachmurzenie	Temp. °C.	Opady mm.	Temp. Max.	Temp. Min.
Polska	Wilno							
	Pińsk	39.7	W12	śnieg	1	25	3	-3
	Białystok							
	Brześć n/B.							
	Łuków							
	Warszawa	45.7	W17	4	3	2	3	0
	Łódź	49.1	NW10	4	2	4	4	1
	Lublin	45.0	NW16	4	2	7	4	0
	Zamość							
	Zakopane							
	Kraków							
	Tarnów							
	Poznań	51.3	WNW14	4	3	2	6	2
	Toruń							
	Bydgoszcz	48.0	WNW8	4	3	2	6	1
	Chojnice							
	Tczew							
	Hel							
	Puck							
W.M.	Gdańsk	95.5	W16	3	3	6	5	2
Anglja	LONDYN	63.4	W10	4	-	-	-	-
	Stornoway	46.4	S12	deszcz	10	7	-	-
	Aberdeen	52.5	S4	4	6	2	-	-
	Holyhead	58.6	SW10	deszcz	11	ślad	-	-
	Valentia	57.8	S10	— " —	12	1	-	-
	Scilly	64.1	WSW6	3	11	0	-	-
	Dymouth	56.0	SSE2	4	11	7	-	-
Hol.	Helder	59.7	S4	4	6	2	-	-
	Vlissingen	62.7	SW6	3	10	40	-	-
Francja	Gris Nez	63.7	W8	deszcz	9	-	11	7
	St Mathieu	67.3	SW10	4	12	0	13	11
	Paris	67.1	WSW4	4	10	ślad	14	10
	Dijon	69.5	WNW1	4	8	— " —	10	6
	Ile d'Aix	70.4	SSW4	mgła	8	1	12	9
	Clermont							
	Biarritz	70.8	E2	mgła	5	1	14	5
	Rennes	68.5	W4	4	7	0	14	7
	Strasbourg	66.3	SSW4	4	9	1	9	1
Bel.	Bruxelles	63.4	W6	4	10	ślad	-	7
Niemcy	Keitum							
	Borkum							
	Hamburg							
	Swinemünde							
	Berlin							
	Dresden							
	Breslau							
	Frankfurt a/M							
	München							
	KÖNIGSBERG	42.0	W12	4	3	6	5	2
Szwajc.	Genève							
	Zurich	70.3	SSE4	4	6	0	-	-
	Lugano	71.1	SW1	4	1	0	-	-
Dania	[illegible]	50.6	SW10	0	3	0	5	3
	Bergen							
	[illegible]							
	[illegible]	55.4	NW8	4	5	1	6	4
	[illegible]	47.3	NW19	3	3	0	4	2

	Stacja	Ciśnienie 700 mm.	Wiatr m/s.	Zachmurzenie	Temp. °C	Opady mm.	Temp. Max.	Temp. Min.
Szwecja	Stockholm	42.3	NNW12	4	-6	0	-	-
	Hernösand	42.6	NW4	1	-6	0.4	-	-
	Haparanda	41.9	N8	4	-7	2	-	-
	Wisby	[illegible]5	NNW[illegible]	0	0	1	-	-
	Karlstad	45.5	cisza	0	-1	0	-	-
	Storlien							
	Jönköping	46.6	NW12	0	1	0	-	-
Litwa	Kaunas	45.8	E8	1	1	0	-	-
	Grodno	45.0	E2	4	-3	0	-	-
	Memel	52.1	NW2	1	2	2	-	-
	Skuodas							
Finlandja	Helsinki	33.6	NW1	śnieg	-6	0	-	-
	Sortavala	34.8	E6	4	-7	5	-	-
	Kuopio	36.3	NE1	4	-7	-	-	-
	Wasa							
	Sodankylä	42.4	NE2	4	-10	-	-	-
Estonja	Tallin (Reval)	32.7	N6	śnieg	-4	3	1	-4
	Dorpat	29.3	NNW4	4	-2	2	0	-4
	Pitsand	36.0	NNW14	4	1	4	3	0
	Petrograd							
	Moskwa							
Łotw.	RYGA	34.5	NW14	śnieg	1	2	-	-
Jugosławja	SARAJEWO	63.5	cisza	3	0	0	5	-3
	AGRAM	59.9	NW6	1	3	0	8	-4
	JAN MAYEN	57.6	NE10	4	-5	0	-	-
Austrja	Wien	59.0	W8	deszcz	4	1	10	4
	Feldkirch							
	GRAZ	57.7	E2	0	4	0	11	3
	Klagenfurt	60.7	N6	1	-6	0	-1	-9
Czechosłowacja	Praha	59.1	W6	4	4	-	8	4
	Eger							
	IGLO	53.7	NW8	mgła	1	-	6	0
	Stara Dala							
	[illegible]							
	[illegible]							
Węgry	Budapest	56.2	NW6	4	6	3	9	5
	Szombathely	59.5	NE4	deszcz	2	ślad	8	2
	Szeged	58.3	S2	4	5	1	3	3
Hiszp.	Madrid							
	Coruña							
	Cadiz							
Włochy	Genova							
	Firenze	64.1	E1	4	-	-	-	-
	Ancona							
	Roma							
	Napoli							
	Brindisi							
	[illegible]							
	IV Seydisfiord	51.9	cisza	4	-	-	-	-
Bałkany	Belgrad							
	Bukareszt	-	WSW12	2	3	-	-	-
	Sofja	60.1	WNW2	0	5	0	4	-2
	Konstantynopol							
	Ateny							
Azory	Horta	65.0	NW4	2	11	-	-	-
	Ponta	64.9	W2	3	-	-	-	-
	Angra	68.4	W6	2	-	-	-	-
	Sonnblick (3106)							
	Zugspitze (2964)							
	Säntis (2500)	63.0	W12	mgła	-6	-6	-	-

Spostrzeżenia pilotowe

Stacja	Godz.	Warunki	500	1000	1500	2000	2500	3000	3500	4000	4500	5000			Uwagi
Warszawa															

Ogólny stan atmosfery w dniu 19. XII. 1921 r.
Wysokie ciśnienie nad Francją oraz nad Islandją, depresja nad Estonją.
W Polsce pochmurno, temperatura powyżej 0° [od 1° do 3°], silne wiatry zachodnie i północno-zachodnie.—

Wydawnictwo Państwowego Instytutu Meteorologicznego w Warszawie

wraz z danemi Głównej Wojskowej Stacji Meteorologicznej.

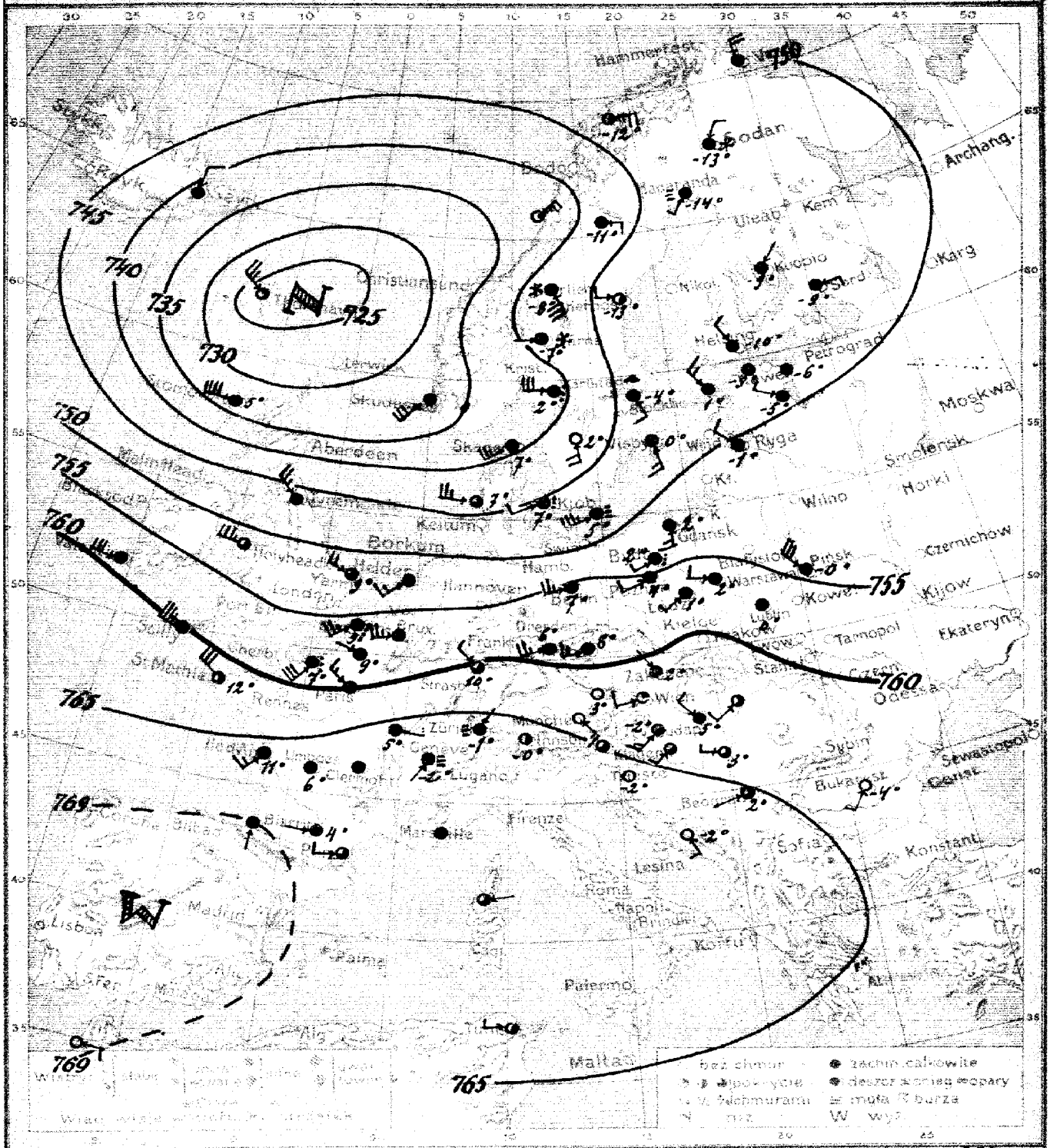

Warszawa. Mapa pogody z dnia 20. XII. [WTOREK]. 1921 r. 7 rano. Rocznik II. № 354.

Przewidywany przebieg pogody w ciągu doby następnej POCHMURNO, OPADY, TEMPERATURA PONYŻEJ 0°, SILNE WIATRY Z KIERUNKÓW ZACHODNICH. —

K. L.

Wydano dnia 20. XII. 1921 r. o godz. 13h 40m

Spostrzeżenia meteorologiczne z dnia dzisiejszego rano.

Stacja	Ciśnienie 700 mm.	Wiatr	Zachmurzenie	Temp. °C	Opady mm	Temp. Max	Temp. Min
Polska: Wilno							
Pińsk	54.0	NW 12	4	0	31	2	0
Radyjów							
Brześć n/B							
Lublin							
Warszawa	56.5	W 4	4	2	ślad	3	0
Łódź	57.4	SW 2	4	1	0	3	0
Lublin	57.7	cisza	4	0	0	3	1
Toruń							
Zakopane							
Kraków							
Tarnów							
Poznań	55.6	WSW 4	4	4	1	4	2
Toruń							
Dąbrowa	54.8	SW 2	dezcz	2	1	3	1
Chojnice							
Jezioro							
Hel							
Puck							
Hol. Gdańsk	51.7	S 6	4	2	0	3	2
Anglia: Lerwick							
Stornoway	33.5	W 16	4	5	7	-	-
Aberdeen							
Yarmouth	53.1	WNW 8	3	9	0.5	-	-
Valentia	59.0	W 12	4	-	-	-	-
Scilly	60.6	WNW 14	4	-	-	-	-
Eglinton Pt.	46.9	NW 10	4	-	-	-	-
Hol.: Helder	51.5	SW 6	4	-	-	-	-
Vlissingen							
Francja: Gris Nez	55.7	SW 10	dezcz	9	2	9	8
St. Mathieu	62.3	NW 12	3	12	ślad	13	11
Ferrol	61.2	NW 6	4	-	-	-	-
Ushant	65.5	E 1	4	5	0	11	-1
Belle Isle	66.2	SW 6	4	11	0	12	9
(METZ)	63.2	SW 4	4	6	-	9	6
Biarritz	69.0	S 1	4	8	0	12	3
Bordeaux							
Strasbourg							
Bel.: Bruxelles	56.9	WSW 10	4	-	-	-	-
Niemcy: Arcona							
Borkum							
Hamburg							
Swinemünde	55.6	WSW 10	4	7	2	8	3
Berlin							
Dresden							
Breslau							
Frankfurt n/M							
Münchén							
KRÓLEWIEC	52.7	W 6	4	1	1	4	-1
Szwajc.: Genève	67.2	SW 1	mgła	-2	0	-	-
Zurich	66.5	NE 1	— " —	-1	1	-	-
Lugano							
Włochy: Kjöbenhavn	45.6	WSW 6	dezcz	7	1	7	2
Skagen	39.8	SW 10	4	7	2	7	4
Marienlyst							
Bodö	44.4	W 10	3	7	ślad	8	6
Haparanda	47.4	WSW 14	mgła	5	1	5	2

Miejsce	Ciśnienie 700 mm.	Wiatr	Zachmurzenie	Temp. °C	Opady w m.	Temp. Max	Temp. Min
Szwecja: Stockholm	45.6	SE 4	4	-4	0	-	-
Hernösand	45.5	W 4	2	-13	0	-	-
Haparanda	47.1	SSW 10	mgła	-14	0	-	-
Visby	47.5	SSE 6	4	0	0	-	-
Karlstad	38.2	W 12	dezcz	2	1	-	-
Skarlien							
Jönköping	41.6	SSE 8	0	2	0.3	-	-
Norwegia: Molde							
Bergen	37.0	NE 10	0				
Bergen							
Andenes	32.3	SSW 12	4	-	-	-	-
Finlandia: Helsinki	48.9	NNW 4	4	-10	1	-	-
Sorravala	47.9	E 2	4	-9	1	-	-
Kuopio	48.1	NE 1	4	-9	-	-	-
Wasa							
Sodankyla	49.0	NNE 2	śnieg	-13	-	-	-
Estonia: Tallin (Reval)	48.6	cisza	4	-5	1	-2	-5
Dorpat	49.2	WNW 2	4	-5	2	-2	-5
Pilsand	49.9	NW 6	4	1	0	1	0
Łotwa: Pitsegrad							
Yuskaro							
RYGA	50.5	WNW 4	4	-1	ślad	-1	-2
SZYDLISFIORD	38.0	N 4	4	-	-	-	-
Rosja: Archangielsk							
Wologda							
Moskwa							
Kijów							
Orel							
Smoleńsk							
Wilno							
Warszawa							
Petersburg							
Saratow							
Kazań							
Perm							
Jekaterinburg							
Tobolsk							
Tomsk							
Irkuck							
Jakutsk							
Nowa Ziemia							
Archangielsk							
Kola							
Wardö							
SARAJENO	68.3	SE 2	0	-2	0	7	0
AGRAM	64.4	cisza	2	-2	0	8	-3
Austro-Węgry: Wien	61.9	WSW 4	1	-	-	-	-
GRAZ	62.8	E 2	3	-2	0	5	-2
Innsbruck	66.4	cisza	2	-7	0	11	-1
Klagenfurt	64.9	— " —	3	-4	0	4	-6
Praha	59.4	WSW 6	4	8	ślad	9	7
Ujezd (Pest)	59.4	WSW 10	4	6	6	7	6
Ujezd Deln.							
Szarvas							
Szeged Dolna							
Kaniza							
Preszburg	61.3	cisza	dezcz	2	2	5	2
Budapest	62.0	NW 4	4	3	2	8	3
Szombathely	62.8	SW 6	2	-2	1	9	-2
Szeged	63.8	W 2	3	3	1	6	2
Bułgaria: Vadrad							
Czarna							
Jambol							
Włochy: Genova							
Florencja							
Ancona							
Roma							
Neapol							
Brindisi							
Gradaldiero							
Palermo							
Bałkany: Bukarest	65.2	WSW 1	3	2	3	4	1
Bucuresti							
Sofia							
Konstantynopol							
Adrianopol							
Malta							
Tunis	66.7	W 2	2	-	-	-	-
RABAT	68.9	E 2	0	-	-	-	-
Samolot (Moskwa)							
Zeppelin (Paryż)							
Samolot (Berlin)	63.3	WSW 16	1	-3	8	-	-

Spostrzeżenia pilotowe

Stacja	Godz.	Wiatr	Chmury	500	1000	1500	2000	2500	3000	4000	4500	5000	Granica wiecz. śniegu	Rodzaj chmur	Uwagi
Warszawa															

Ogólny stan atmosfery z dnia 20. XII. 1921 r.
Wysokie ciśnienie nad Hiszpanją i Środziemnem, głęboka depresja nad morzem Północnem. - W Polsce pochmurno, mglisto, miejscami opady, wiatry zachodnie. —

Wydawnictwo Państwowego Instytutu Meteorologicznego w Warszawie

wraz z danemi Głównej Wojskowej Stacji Meteorologicznej.

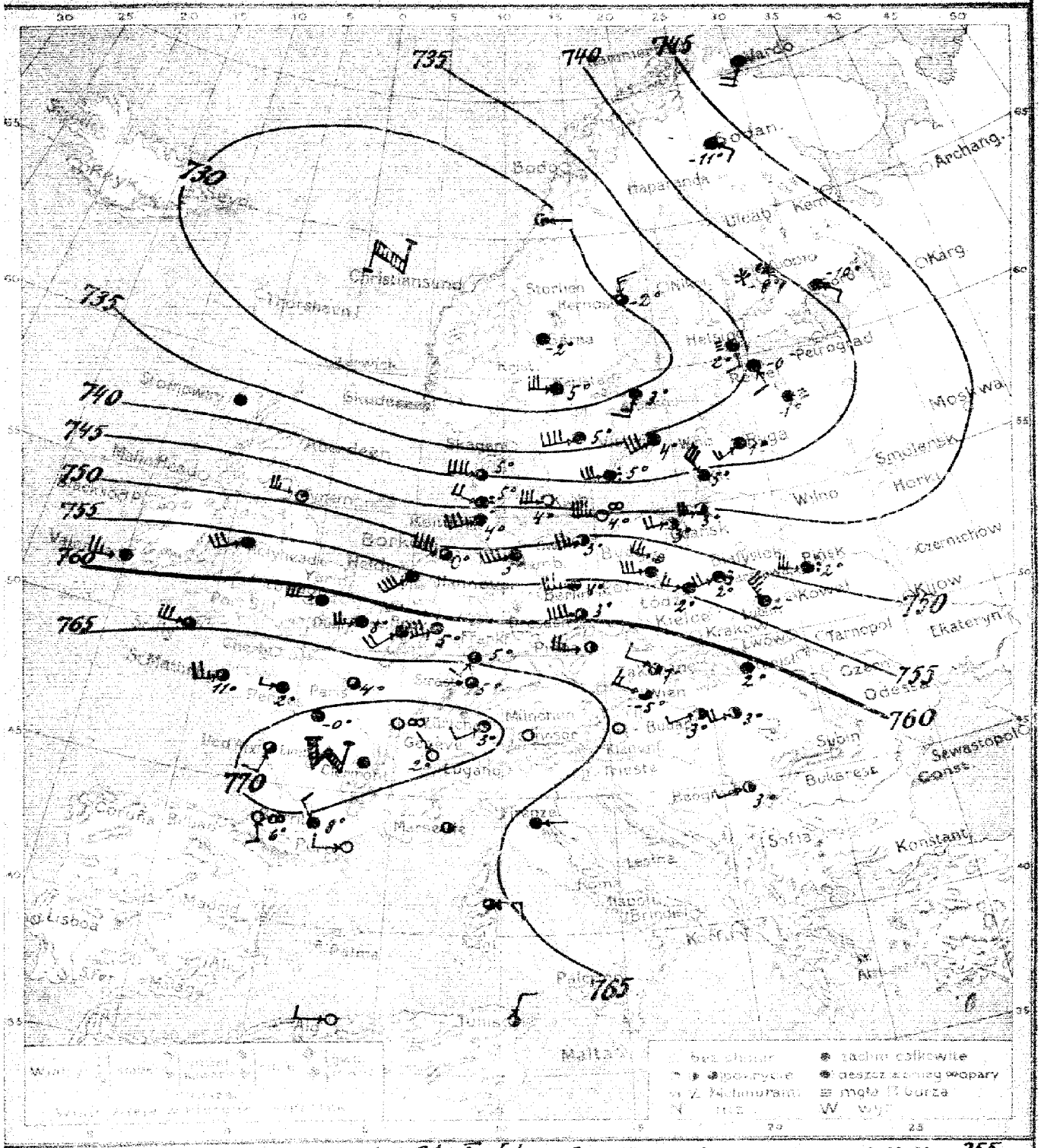

Warszawa. Mapa pogody z dnia 21. XII. [ŚRODA] 1921 r. Z rana. Rocznik II. № 355.

Przewidywany jest ciąg pogody w ciągu doby następnej POGODA ZMIENNA, MIEJSCAMI OPADY, TEMPERATURA W POBLIŻU 0°, SILNE WIATRY ZACHODNIE, POTEM PÓŁNOCNO-ZACHODNIE. –

Wydano dnia 21. XII. 1921 r. godz. 13h 30m

Spostrzeżenia meteorologiczne z dnia dzisiejszego rano

Stacje	Ciśnienie 700 mm.	Wiatr m/s.	Zachmurzenie	Temp. °C.	Opady mm.	Temp. Max	Temp. Min
Polska							
Wilno							
Prusk	48.8	W10	deszcz	2	42	1	-1
Białystok							
Brześć n/B							
Łuków							
Warszawa	52.3	SW8	deszcz	2	2	5	2
Łódź	53.0	W6	4	2	4	5	1
Lublin	53.2	NW14	4	2	3	4	1
Tarnów							
Zakopane							
Kraków							
Tarnów							
Poznań	54.3	W12	4	3	3	7	2
Toruń							
Bydgoszcz	51.6	W10	3	3	5	7	2
Chojnice							
Tczew							
Hel							
Puck							
Gdańsk	42.7	WSW12	2	4	2	7	2
Anglia							
Lerwick							
Stornoway	51.6	W12	4	-			-
Aberdeen							
Holy Head							
Valentia	53.1	WSW10	4	-	-	-	-
Scilly	64.8	W12	3	-	-	-	-
Bournemouth	48.1	W10	1	-	-	-	-
Hol. Helder	54.6	SW16	4	-		-	-
Vlissingen							
Francja							
Gris Nez	61.9	WSW10	4	8	-	9	6
St Mathieu	67.7	WSW10	3	11	0	12	9
Paris	67.0	Cisza	3	4	1	11	4
Dijon	70.2	— —	1 mgła	- 4	Szad	8	+ 4
Ile d'Aix	70.3	SSW4	3	1	2	13	0
Clermont	67.7	WSW4	3	4	-	8	4
Biarritz	69.8	SSE2	1 mgła	6	0	12	6
Nancy	68.3	W2	4	2	1	12	2
Strasbourg	67.7	W1	3	5	1	10	5
Bel. Bruxelles	62.5	SW2	4	-		-	-
Niemcy							
Keitum	47.8	WSW14	deszcz	4	7	7	3
Borkum	51.2	W16	3	6	Szad	0	-5
Hamburg	52.1	WSW16	deszcz	5	11	8	3
Swinemünde	50.3	WSW10	3	3	2	8	2
Berlin	55.6	WSW4	4	4	5	9	2
Dresden	52.2	WSW16	3	3	1	8	0
Breslau							
Frankfurt n/M							
München							
Stockholm	45.0	W10	3	3	7	6	1
Sztokholm	42.0	NW12	4	5	3	6	3
Szwecja Gefle	70.0	NW1	0	2	0	-	-
Zurich	70.0	SW4	1	3	2	-	-
Lugano	71.1	NW1	3	4	1	-	-
Kopenhaga	44.6	W12	0	4	1	8	3
Skagen							
Hanstholm	3.1.2	W16	3	5	2	7	4
Blavandshuk	4.0.6	NNW8	deszcz	5	1	7	5
Hammerhus	43.7	W12	1 mgła	4	7	6	2

Stacja	Ciśnienie 700 mm.	Wiatr m/s.	Zachmurzenie	Temp. °C	Opady mm.	Temp. Max	Temp. Min
Szwecja							
Sveaborg	30.1	SSW6	4	3	0.2	-	-
Hernösand	30.5	WSW2	3	-2	1	-	-
Haparanda							
Visby	35.7	SW12	4	4	3	-	-
Karlskrona	27.8	W12	4	-5	1	-	-
Storhern							
Jonkoping	34.6	WSW16	4	5	2	-	-
Norwegia							
Andenes							
Bodö	28.0	E1	3	-	-	-	-
Bergen							
Skudesnes							
Finlandia							
Helsinki	34.9	S4	mgła	2	-	-	-
Sarmenala	41.8	SE10	4	-10	Szad	-	-
Ivaqua	39.4	SE4	mżg	-8	-	-	-
Wasa							
Sodankylä	44.0	SE4	4	-11	-	-	-
Estonia							
Talin Reval	35.8	SSE4	4	0	4	-4	-4
Dorpat	37.5	Cisza	mgła	1	4	1	-5
Pärnu							
Litwa							
Petersburg							
Moskwa							
Rosja							
Ryga	31.6	SW6	4	1	6	2	-2
Austro-Węgry							
Wien	63.3	WNW6	3	7	0	11	7
Feldkirch	65.7	Cisza	0	1	0	7	1
Graz	64.5	— —	0	-5	0	4	-5
Klagenfurt	64.5	— —	0	-5	3.0	4	-5
Czechosłowacja							
Prahn	61.6	W10	2	-	-	-	-
Pyszczacki							
C Trebova							
Stara Dala							
Bassano							
Preszb	61.7	WNW4	2	3	1	9	2
Węgry							
Budapest	62.0	SW2	2	3	-	8	0
Debreczen	68.5	SW2	2	3	0	9	0
Szeged							
Włochy							
Mailand							
Caruna							
Torino							
Genua							
Firenze	64.0	E1	4	-	-	-	-
Ancona							
Roma							
Napoli							
Palermo							
Maddalena							
Palermo							
Rumunia							
Bukarest	64.6	SW2	2	3	0	9	4
Bukowina							
Sofia							
Konstantynopol							
Athenae							
Serbia							
Belgrad							
Finlandia							
Kuopio	67.6	NNE2	2	-	-	-	-
Uleaborg	69.1	W4	0	-	-	-	-
Szwecja Gefle							
Haparanda (Gefle)							
Szwecja Sztok.	52.2	W16	mgła	-8	35	-	

Spostrzeżenia pilotowe.

Stacja	Godz.	Wiatr m/s	500	1000	1500	2000	2500	3000	3500	4000	4500	5000	Ciśnienie na ziemi	Pogoda	Uwagi
Warszawa															

Ogólny stan atmosfery w dniu 21. XII. 1921 r.
Wysokie ciśnienie nad Francją, głęboka depresja nad morzem. Pół ciem. W Polsce przeważnie pochmurno, miejscami deszcz. —

Wydawnictwo Państwowego Instytutu Meteorologicznego w Warszawie

wraz z danemi Głównej Wojskowej Stacji Meteorologicznej.

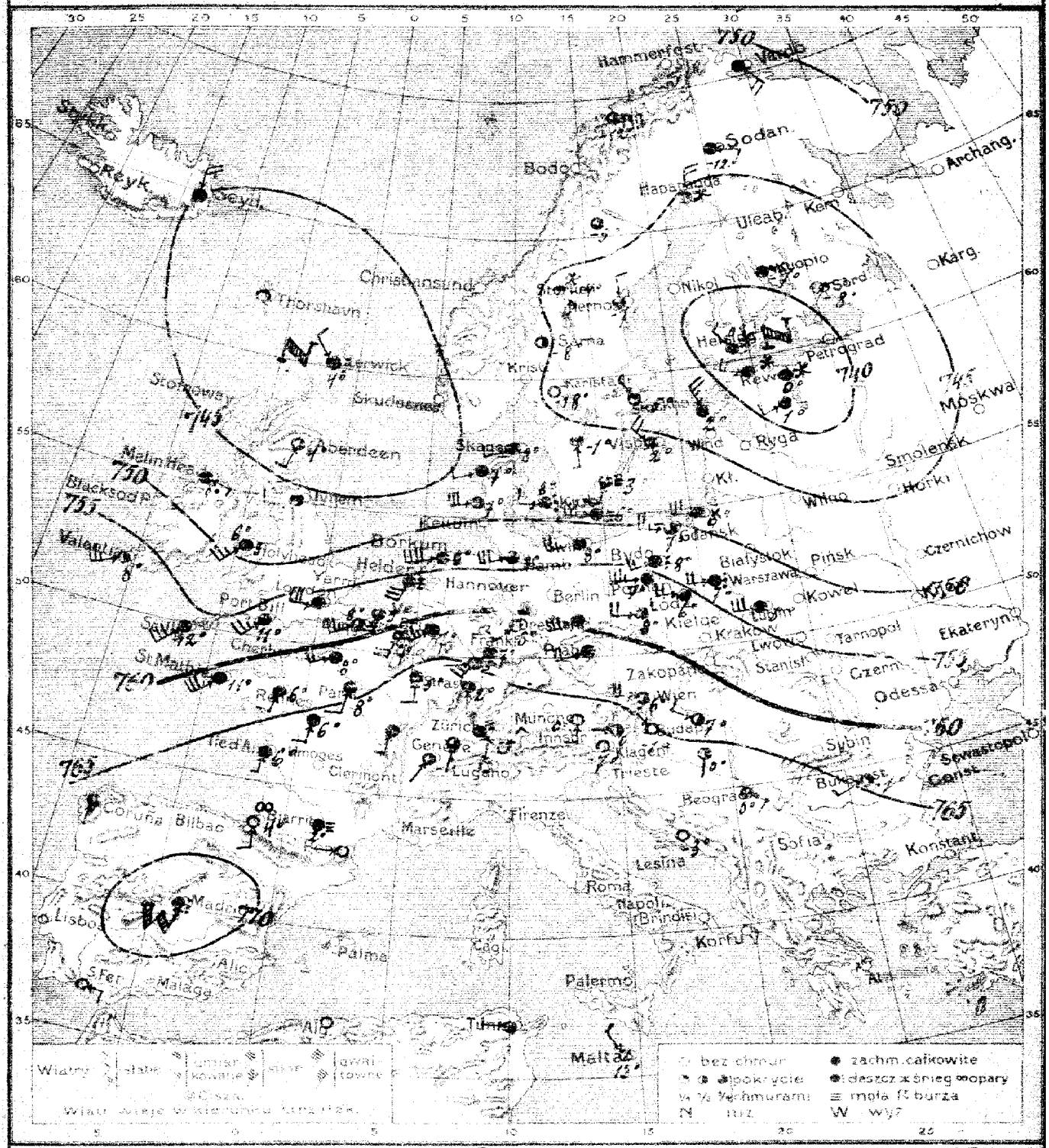

Warszawa. Mapa pogody z dnia 22. XII. [czwartek] 1921 r. 7 rano. Rocznik II. № 356

Przewidywany przebieg pogody w ciągu doby następnej: POCHMURNO, DŻDŻYSTO I CIEPŁO, WIATRY Z KIERUNKÓW ZACHODNICH —

Wydano dnia 22. XII. 1921 r. o godz. 12h 15m.

Spostrzeżenia meteorologiczne z dnia dzisiejszego rano

Stacja	Ciśnienie 700 mm.	Wiatr	Zachmurzenie	Temp. °C	Opady mm	Temp. Max	Temp. Min
Polska: Wilno							
Pińsk							
Białystok							
Brześć n/B							
Łuków							
Warszawa	52.5	W 8	deszcz	7	7	7	5
Łódź	51.0	W 6	4	6	56	4	4
Łubna	54.0	W 12	5	5	6	4	0
Lwów							
Zakopane							
Kraków							
Tarnów							
Poznań	52.4	W 10	deszcz	7	3	6	6
Toruń							
Bydgoszcz							
Chojnice							
Jeziorki							
Hel							
Łeba							
Bałt. Gdańsk	50.1	W 10	3	7	9	8	3
Anglia: Lerwick	41.8	NW 9	deszcz	4	4	-	-
Stornoway	57.3	W 12	4	-			
Aberdeen	45.9	SSW 4	1	4	2	-	
Hoke Head	46.1	SW 10	deszcz	6	3	-	
Valentia	57.5	WSW 10	2	8	4	-	-
Scilly	52.-	NW 2	4	12	0	-	-
Falmouth							
Holy: Helder	53.0	SSW 8	3	8		-	-
Vlissingen	58.1	SSW 10	3	9	ślad	-	-
Francja: Groix	58.1	WSW 10	3	8	2	10	7
St Nazaire	61.0	SW 12	3	11	2	12	10
Paryż	63.1	SSW 4	4	8	0	10	7
Dijon	58.0	SSW 2	4	9	0	9	5
Pic du Midi	60.1	S 2	4	6	0	12	2
Clermont	65.6	S 4	4	5	0	8	5
Besançon	67.9	SSE 4	mgła	2	0	14	1
Nancy	65.6	SSW 6	4	6	0	12	8
Strasbourg	66.3	S 1	3	2	0	10	1
Belfort	60.3	SW 4	4	7	0	-	7
Niemcy: Memel							
Królewiec							
Berlin							
Hamburg	54.4	WSW 16	4	8	0	8	7
Hannover	54.8	WSW 12	4	8	1	9	5
Swinemünde	52.3	WSW 10	4	8	1	9	2
Hamburg							
Bremen							
Emden	52.6	WSW 12	4	6	ślad	7	8
Berlin	58.1	W 8	4	8	1	9	3
Frankfurt M	63.8	SW 9	4	7	0	8	5
München							
Węgry: Preßburg	47.7	W 12	4	6	5	6	2
Szeged							
Debreczyn							
Budapeszt							
Szombathely							
Kanizsa							
Belgia: Ostenda	68.3	SW 1	2	-1	0	-	-
Bruksela	62.5	SE 1	mgła	-1	0	-	-
Liegnitz	67.5	N 1	0	-1	0	-	-
Szwecja: Haparanda	48.9	W 4	deszcz	8	17	8	4
Skagen	48.1	WSW 4	4	6	0	7	4
Hernösand	45.4	WSW 4	4	7	0	7	4
Haparanda	45.8	W 12	4	7	ślad	9	1
Stockholm	48.6	W 16	mgła	6	5	6	3

Stacja	Ciśnienie 700 mm.	Wiatr N, E, S, W	Zachmurzenie	Temp. °C	Opady mm	Temp. Max	Temp. Min
Szwecja: Stockholm	44.5	NW 2	-	-1	0		
Härnösand	44.2	N 4	-	-8	0		
Haparanda	44.6	ENE 8	-	-9	3	-	
Visby	45.4	NW 8	-	-3	0	-	
Karlstad	44.6	Cisza	-	-5	0	-	
Storlien							
Jonkoping	45.5	SSE 2	-	-2	0	-	
Norwegia: Andenes							
Lerwick							
Bergen							
Skudesnes							
Finlandia: Helsinki	36.0	NW 4	śnieg	0	6	-	
Sarajarvi	40.7	E 2	4	-2	1	-	
Kuopio	41.2	E 4	4	-3	-	-	
Wasa							
Sodankyla	47.0	ESE 2	4	-12	-	-	
Estonia: Tallin (Reval)	36.4	WNW 8	śnieg	0	6	1	
Dorpat	32.0	WSW 4	4	-1	3	1	
Filsand	41.2	NNW 10	4	2	2	5	
Rosja: Petrograd							
Moskwa							
Archangielsk							
Jekaterynburg							
Irkuck							
Tomsk							
Orenburg							
Saratow							
Kazań							
Wiatka							
Archangielsk							
Kem							
Seydisfjord	45.0	NE	8	-	-	-	
Sarajewo	69.9	Cisza	2	-3	0	5	
Austro-Węgry: Wien	54.7	W 8	2	5	0	9	
Feldkirch	57.8	NE 4	0	-2	0	6	
Innsbruck	55.4	NE 2	2	0	0	6	
Klagenfurt	57.3	Cisza	0	-7	0	3	
Czechosłowacja: Praha							
Eger (Cheb)							
C. Třešťova							
Stara Data							
Jassyce							
Orlice							
Węgry: Budapeszt	63.2	WNW 4	2	7	0	10	
Szombathely	64.8	NW 8	0	-1	0	7	
Kanizsa	65.6	S 3	2	0	0	8	
Hiszp.: Madrid	71.9	Cisza	0	-	-	-	
Corunna	68.3	SW 4	4	-	-	-	
Santander	63.2	E 4	0	-	-	-	
Włochy: Genova							
Florencja							
Ancona							
Rzym							
Neapol							
Brindisi							
Maddalena							
Palermo							
Jugosławia: Belgrad	66.1	SE 4	2	0	0	6	
Bucuresti	64.3	WSW 2	2	-1	0	-	
Sofia							
Konstantynopol							
Ateny							
Malta	66.1	NW 4	2	13	-	-	
Tunis	68.2	W 2	2	-	-	-	
Algier	67.5	Cisza	0	-	-	-	
Grenlandia: Ivigtut (61°)							
Jagnitse (69°)							
Sarata (2500)	62.9	WSW 16	0	-4	0	-	

Spostrzeżenia pilotowe.

Stacja	Lodz	Wiatr i chmury	500	1000	1500	2000	2500	3000	3500	4000	4500	5000	Granica dolnej chmury	Kierunek i prędk.	Uwagi
Warszawa	-	-	-	-	-	-	-	-	-	-	-	-	-	-	-

Ogólny stan atmosfery w dniu 22. XII. 1921 r.
Wysokie ciśnienie nad Alpami i Hiszpanją, depresja nad Finlandją.
W Polsce pochmurno, deszcz, ciepło.

Wydawnictwo Państwowego Instytutu Meteorologicznego w Warszawie

wraz z danemi Głównej Wojskowej Stacji Meteorologicznej.

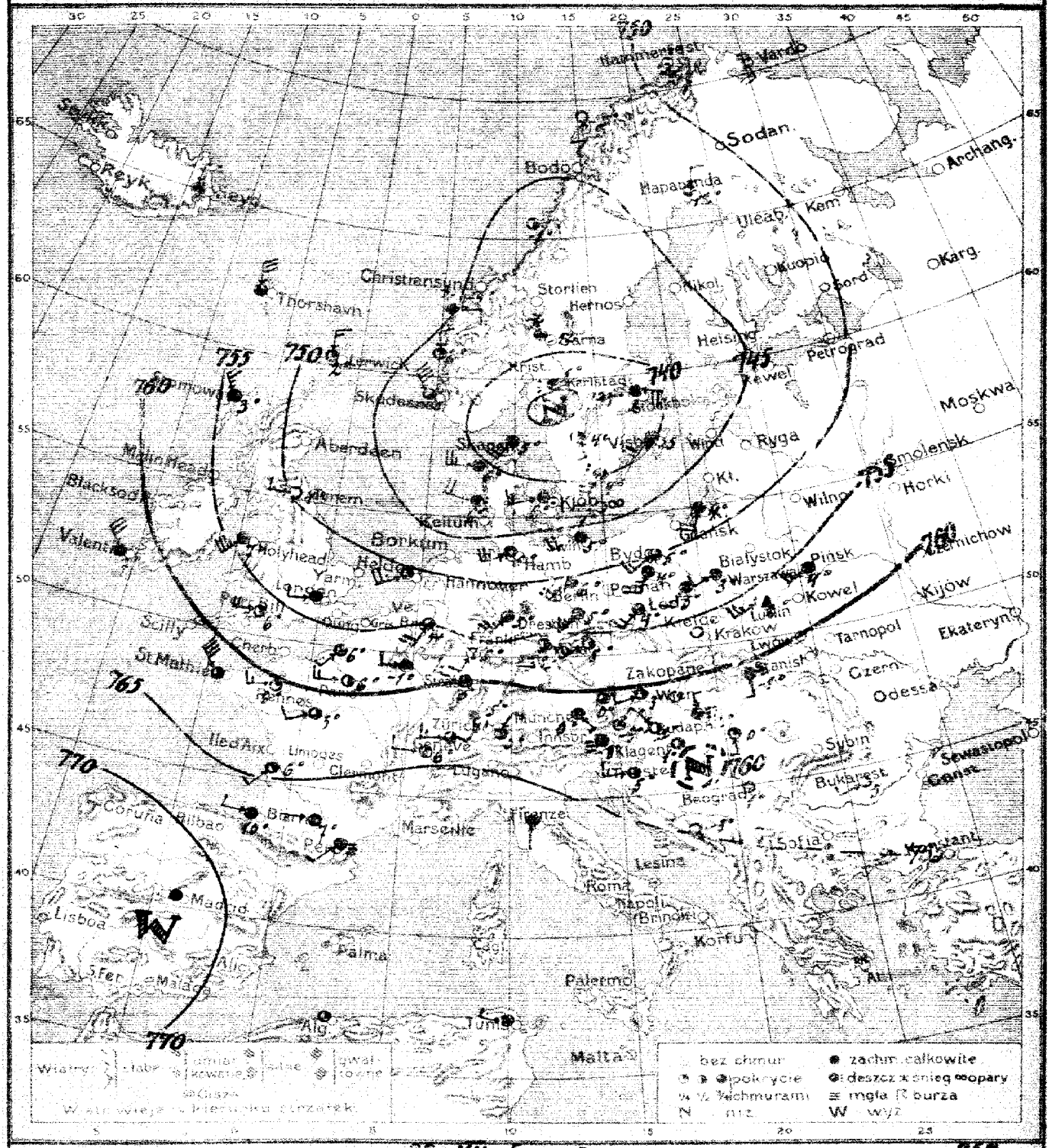

Warszawa. Mapa pogody z dnia 23. XII. [PIĄTEK] 1921 r. 7 rano. Rocznik II № 337.

Przewidywany przebieg pogody w ciągu doby następnej ZACHMURZENIE ZMIENNE, SPADEK TEMPERATURY, MIEJSCAMI PRZELOTNE OPADY [ZE ŚNIEGIEM], WIATRY ZACHODNIE I PÓŁNOCNO-ZACHODNIE. —

Wydano dnia 23. XII. 1921 r. o godz. 12 i 30 m.

Spostrzeżenia meteorologiczne z dnia dzisiejszego rano

	Stacja	Ciśnienie 700 mm.	Wiatr m/s.	Zachmurzenie	Temp. °C.	Opady m.m.	Temp. Max	Temp. Min.
Polska	Wilno							
	Nask	55.6	WSW6	4	4	0	5	0
	Białystok							
	Brześć n/B							
	Łuków							
	Warszawa	54.0	WSW4	4	3	0	7	3
	Łódź	53.8	SW6	4	3	2	7	2
	Lublin	52.9	WSW10	4	2	0	6	2
	Lwów							
	Zakopane							
	Kraków							
	Tarnów							
	Poznań	51.8	SSW10	4	4	Szad	8	3
	Toruń							
	Dąbrowa	50.3	SW6	5	5	2	9	4
	Chojnice							
	Tczew							
	Hel							
	Park							
Gdańsk	Gdańsk							
Anglia	Lerwick	48.7	N6	1	2	3	-	-
	Stornoway	53.8	NW10	4	3	10	-	-
	Aberdeen	54.0	W4	4	-	-	-	-
	Holy Head	54.4	SW14	4	7	1	-	-
	Valentia	62.2	NW12	4	7	6	-	-
	Scilly							
	Yarmouth	49.2	W6	3	4	Szad	-	-
Hol	Helder	50.3	WSW10	2			-	-
	Flessingen							
Francja	Ceis Nez							
	St. Mathieu	61.7	NW16	3			-	-
	Paris	58.8	W6	2	6	3	10	5
	Dijon							
	Le Puy	64.9	WSW12	0	-	-	-	-
	Clermont	59.6	W6	4	-1	-	-	-
	Biarritz	67.8	SW6	4	-	-	-	-
	Rochefort	61.2	WSW6	1	0	4	12	5
	Strasbourg	60.1	WNW6	4	5	-	9	4
Bel	Bruxelles	54.2	WSW8	2	-	-	-	-
Niemcy	Keitum							
	Barkum							
	Hamburg	47.2	WSW10	4	5	1	9	5
	Swinemünde	46.5	WSW8	4	5	1	8	4
	Berlin	50.5	SW8	4	6	Szad	9	4
	Dresden	53.2	SW14	1	5	0	6	4
	Breslau	51.3	SW6	3	4	1		
	Frankfurt n/M							
	München							
	Kalisz	47.4	SSW8	4	4	10	6	3
Szwajc.	Genève	64.2	W4	2	6	0	-	-
	Zürich	64.5	SW4	3	5	0	-	-
	Lugano							
Dania	Kjöbenhavn	40.2	WSW6	dorzor	6	7	8	5
	Skagen	35.4	SW6	4	5	5	7	5
	Hanstholm	37.3	W12	4	6	4	7	5
	Blaavandshuk	40.4	WSW14	dorzor	6	15	7	5
	Hammershus	41.7	W10	mgła	4	6	6	4

	Stacja	Ciśnienie 700 mm.	Wiatr	Zachmurzenie	Temp. °C.	Opady m.m.	Temp. Max	Temp. Min.
Szwecja	Stockholm	38.8	ESE12	dorzor	2	8		
	Hernösand	49.2	VNE4	3	-12	6	-	-
	Haparanda	40.0	SW8	dorzor	5	2	-	-
	Wisby	35.1	E4	---	1	7	-	-
	Karlstad							
	Skurlen							
	Jönköping	36.4	SSE4	4	4	7	-	-
Norwegia	Andenes	45.3	S4	0	-5	0	-	-
	Bergen	43.3	E4	2	-1	0	-	-
	Bergen	41.6	N4	1	2	8	-	-
	Skudesnes	40.5	NW15	2	-	-	-	-
Finlandia	Helsinki							
	Sortavala							
	Kuopio							
	Wasa							
	Sodankylä							
Estonia	Talin (Reval)							
	Dorpat							
	Pilsand							
Rosja	Petrograd							
	Moskwa							
	Sewastopol	62.5	N8	4	-	-	-	-
Bałkany	Sarajewo	65.4	SE2	0	-3	0	3	-5
	Agram	60.8	W6	4	5	0	5	-1
Austrya	Wien	60.3	WSW4	2	3	0	8	3
	Feldkirch	63.6	NE4	4	0	0	2	-3
	Graz	61.7	NE2	1	-3	0	5	-3
	Klagenfurt	62.8	Cisza	mgła	-8	0	1	-8
Czechosłowacja	Praha	56.5	WSW10	3	5	0	6	3
	Ujezd (Tabor)	57.1	SSW10	4	2	Szad	5	1
	C. Trebova							
	Stara Bala							
	Kasejice							
	Prostejov							
Węgry	Budapest	60.3	N2	mgła	-2	0	12	-2
	Szombathely	61.1	NW2	0	-2	0	6	-3
	Szeged	61.4	S2	1	0	-	8	-2
Hiszp.	Madrid		Cisza	4				
	Coruna							
	Palma							
Włochy	Genova							
	Florencja	63.4	S4	4	-	-	-	-
	Ancona							
	Roma							
	Napoli							
	Brindisi							
	Maddalena							
	Palermo							
Bałkany	Beograd	61.6	Cisza	0	1	0	9	-1
	Banjaluki	63.3	WSW2	0	5	0	-	-
	Sarajewo							
	Lastavny nad Adriatykiem							
	Split							
Włochy	Malta							
	Rzym	67.1	W4	4	-	-	-	-
	Vigo	67.3	Cisza	1	-	-	-	-
Stacje górskie	Schneekoppe (1603)							
	Sniezka (1490)							
	Sniezka (1350)							

Spostrzeżenia pilotowe.

Stacja	Cisza	Wiatr m/s	500	1000	1500	2000	2500	3000	3500	4000	4500	5000	Zmiana kier. z wiatr	Rodzaj chmur	Uwagi
Warszawa															

Ogólny stan atmosfery w dniu 23. VII. 192.. r.

Wysokie ciśnienie nad Hiszpanją, niskie nad Skandynawją. W Polsce pochmurno, dość ciepło, wiatry zachodnie. —

Wydawnictwo Państwowego Instytutu Meteorologicznego w Warszawie
wraz z danemi Głównej Wojskowej Stacji Meteorologicznej.

Warszawa. Mapa pogody z **24.XII. [SOBOTA]** *1921 r. 7 rano Rocznik II.* **358**

Przewidywany przebieg pogody w ciągu doby następnej: POGODA ZMIENNA, SPADEK TEMPERATURY, MIEJSCAMI OPADY [PRZEWAŻNIE ŚNIEŻNE], WIATRY Z KIERUNKÓW PÓŁNOCNO-ZACHODNICH.—

Wydano dnia **24.XII.** *r. o godz.* **13h 10m**

Spostrzeżenia meteorologiczne z dnia dzisiejszego rano.

	Stacja	Ciśnienie 700 mm+	Wiatr m/sek	Zachm	Temp °C	Opady mm.	Temp Max	Temp Min
Polska	Wilno							
	Pińsk	56.4	SW6	2	1	0	4	2
	Białystok							
	Brześć n/B							
	Łuków							
	Warszawa	56.4	SSW6	4	2	0	5	2
	Łódź	54.9	SW2	4	2	0	6	1
	Lublin	56.4	NNW1	0	2	0	6	1
	Lwów	60.4	S2	0	2	0	6	1
	Zakopane							
	Kraków	57.6	SW2	4	3	0	7	1
	Tarnów	58.6	SSW4	2	-2	0	8	2
	Poznań	54.1	WSW2	4	3	ślad	7	2
	Toruń							
	Bydgoszcz	52.5	SW8	1	3	ślad	6	3
	Chojnice							
	Poznań							
	Hel							
	Puck							
Bałt.	Gdańsk	50.1	SW8	2	3	1	6	3
Anglia	Lerwick	62.8	NNW8	2	1	1	-	
	Stornoway NDVN	68.0	NW4	0	-	-	-	
	Aberdeen							
	Hoke Head	69.7	NNW10	2	6	2	-	
	Valentia	72.0	SE4	dezcz	5	2	-	
	Scilly	70.8	N6	1	7	2	-	
	Cornwall	67.1	WNW6	1	0	2		
Bel.	Helder	60.6	NW12	2	5	1	-	
	Ostenda	67.3	NW6	3	4	5		
Francja	Cap Nez							
	St Mathieu	69.9	NNW10	2	8	2	-	
	Sheria	64.6	SW6	4	3	4	-	
	Dijon	62.2	Cisza	4	-1	2	-	
	Ile d'Aix							
	Charbourg	62.4	Cisza	4	-	-	-	
	Biarritz	66.1	NNW18	4	-	-	-	
	Nantes							
	Strasbourg							
Bel.	Bruxelles	62.9	WNW2	2	-	-	-	
Szwecja	Nefsjö	57.2	NW10	2	4	ślad	5	3
	Karlstad							
	Hernösand	54.7	W8	1	2	4	6	2
	Sundsvall	57.2	WSW6	3	2	0	6	1
	Boden							
	Haparanda	56.6	NW6	dezcz	2	1	7	1
	Haparanda							
	Frankfurt N	60.1	NNE2	4	3	3	7	3
	Münchem	60.4	WSW1	3	1	0	5	0
Norwegia	Geiser	62.1	SSW1	4	0	2	-	
	Bergen	62.3	SE4	4	1	1	-	
	Lutgaren							
Dania	Kjöbenhavn	48.9	NW4	4	1	1	6	0
	Skagen	50.0	NNE16	4	1	5	7	0
	Hirtshalm	51.8	NNW8	3	3	0	6	5
	Rixaunlesand	52.1	NNE6	4	4	3	6	3
	Hammersbus	47.0	WNW16	3	2	2	5	1

	Stacja	Ciśnienie 700 mm+	Wiatr m/sek	Zachm	Temp °C	Opady mm.	Temp Max	Temp Min
Szwecja	Stockholm	43.3	N12	mgła	-1		-	-
	Hernösand	52.8	NW12		4	-9		
	Haparanda	54.3	N4		1	-15		
	Visby	42.5	WNW8		3	1	-	-
	Karlstad	50.2	NW12		2	-4	-	-
	Storlien	55.7	NNW8		4	-8		
	Jonkoping	47.7	NNW12		1	-2		
Finlandia	Andenes	53.5	S4		4	-4	ślad	-
	Oruro	61.8	E2		0	-3	0	-
	Bergen	56.3	N4		0	1	ślad	
	Andenes							
Rosja	Jelgawa	43.1	N4		4	1	ślad	-
	Sarmsala	48.2	E2		4	-3	0	-
	Riga	48.4	E2		4	-4		
	Wisby	49.9	N8		4	-7	0	-
	Sodankylä	54.7	ESE2		4	-14	ślad	-
Niemcy	Tatry (Kasp.)	42.6	SE4		4	1	2	-2
	Dorpat	45.1	S		4	1	8	2
	Ellsand							
Prusy	Petersgroß							
	Hudiana							
Austria	Wiedeń	59.5	WSW2	dezcz	3	ślad	10	
	Feldkirch							
	Innsbruck	60.2	Cisza		4	1	ślad	4
	Klagenfurt	59.1	W2		4	3	0	6
Czechosłowacja	Praha	58.2	WSW6		4	3	0	8
	Tyrnau (Hung)	58.3	SW4		4	1	5	4
	Ung. Hradisch							
	Trencsin Teplitz							
	Koszyce	61.0	Cisza	śnieg	-1	2	0	
	Preszburg							
Węgry	Budapeszt	60.0	ESE1	dezcz	4	7	5	
	Szeghedyn	59.5	NW2	-"-	2	3	6	
	Szeged	59.4	S2		4	1	ślad	6
Hiszpania	Madrid							
	Coruna							
	Palma							
Grecja	Grecja							
	Patras	56.5	E1		-	-	-	-
Włochy	Sicilia							
	Roma							
	Napoli							
	Brindisi							
	Maddalena							
	Palermo							
Rumunia	Bukarest	58.6	S2		2	7	0	7
	Turnu-Sev	60.4	SW2		0	-5	0	-
	Sofia							
	Konstantynopol							
	Adrianopol							
Turcja	Varna							
Afryka	Tunis	65.4	W2		-	-	-	-
	Alger	61.0	W8		-	-	-	-
Anglia	Londyn (Kew)							
Francja	Paryż (Pare)							
Włochy	Nicea (Nice)							

Spostrzeżenia pilotowe.

Stacja	Cisz	Wiatr do 500	500	1000	1500	2000	2500	3000	3500	4000	4500	5000	Kierunek chmur	Kierunek chmur	Uwagi
Warszawa															

Ogólny stan atmosfery w dniu 24. XII. 1921 r.
Wysokie ciśnienie na zachód od Anglji i Francji, depresja nad Bałtykiem. W Polsce zachmurzenie zmienne, wiatry zachodnie. —

Wydawnictwo Państwowego Instytutu Meteorologicznego w Warszawie

wraz z danemi Głównej Wojskowej Stacji Meteorologicznej.

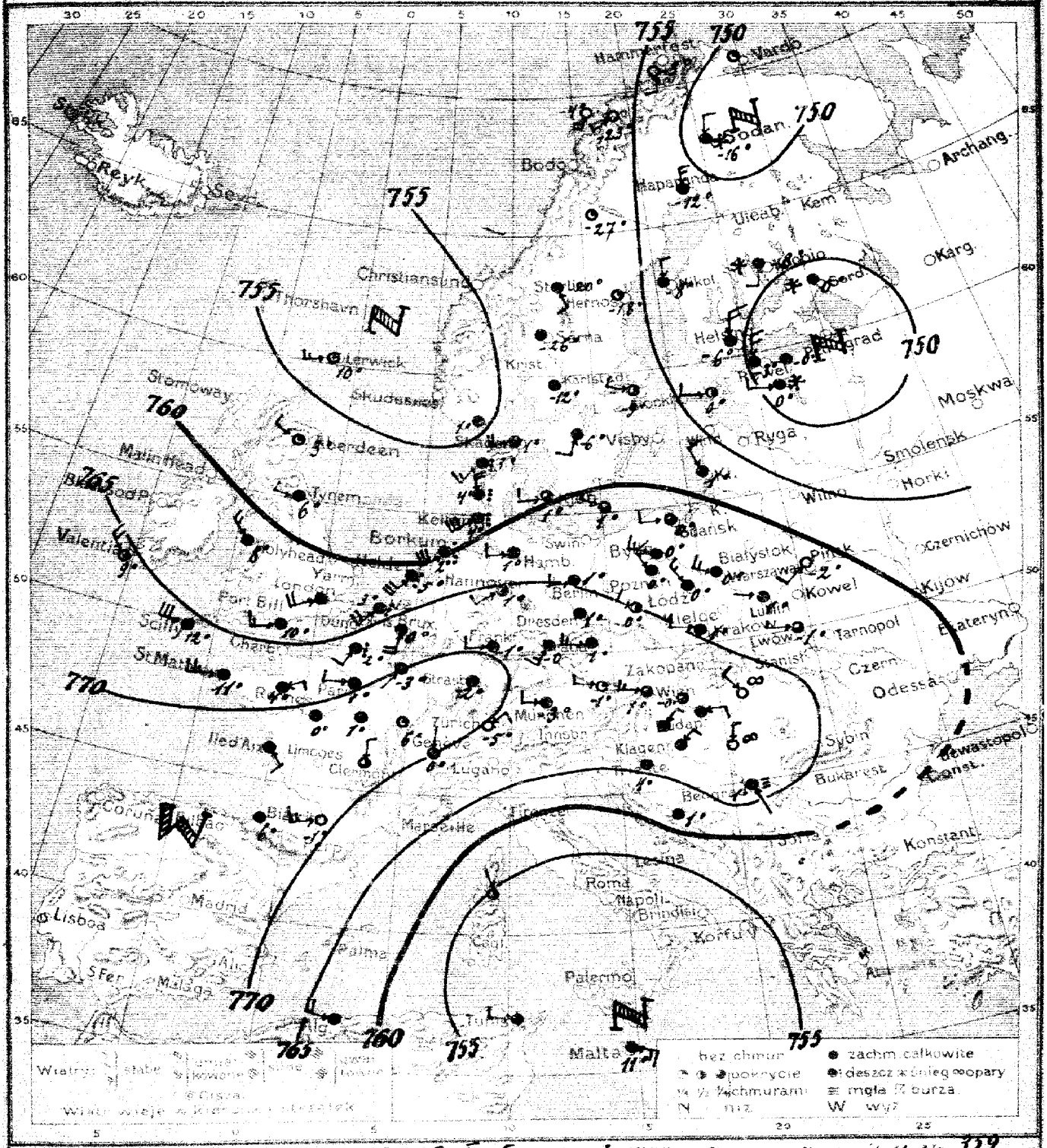

Warszawa. Mapa pogody z dnia 25. XII. [NIEDZIELA] 1921 r. 7 rano Rocznik II. № 359.

Przewidywany przebieg pogody w ciągu doby następnej PRZEWAŻNIE POCHMURNO, MIEJSCAMI OPADY, TEMPERATURA W POBLIŻU 0°, WIATRY ZACHODNIE. –

K. L.

Wydano dnia 25. XII. 1921 r. o godz. 14h.

Spostrzeżenia meteorologiczne z dnia dzisiejszego rana

Stacje	Ciśnienie 700 mm.	Wiatr	Zachmurzenie skala	Temp. °C	Opady m.m.	Temp. Max	Temp. Min
Polska							
Wilno							
Pask	60.1	SW 4	0	-2	8	4	0
Białystok							
Brześć n/B.							
Łuków	62.0	WSW	4	0	0	4	-1
Warszawa	61.0	W 6	4	0	0	5	1
Łódź	63.1	NW 6	4	0	0	4	0
Lublin	61.3	W 1	4	1	0	4	1
Lwów	64.4	W 2	3	-1	1	4	-1
Zakopane							
Kraków	64.5	W 4	4	1	0	5	1
Tarnów	64.4	NW 4	4	1	0	3	0
Poznań	63.7	NW 6	4	0	Szad	5	0
Toruń							
Bydgoszcz	62.3	W 6	4	0	Szad	5	0
Długie							
Tczew							
Hel							
Puck							
Gdańsk	63.7	SWW 4	3	0	Szad	3	-1
Anglia							
Lerwick	54.7	WSW 2	1	3	1	-	-
Aberdeen	63.8	WSW 6	4	10	1	-	-
Aberdeen	58.6	WNW 4	1	3	3	-	-
Scilly Head	61.5	NW 8	4	8	10	-	-
Valencia	65.3	NW 8	1	9	3	-	-
Stilly	65.5	W 12	4	12	3	-	-
Pembroke	58.7	W 4	4	6	Szad	-	-
Holandia							
Helder	60.1	SSW 12	deszcz	3	2	-	-
Utrecht	63.6	SSW 8	-"-	3	2	-	-
Francja							
Ouessant	70.2	SW 1	mgła	-3	3	5	-2
St. Mathieu	69.6	W 10		11	1	12	7
Paris	69.0	W 4	4	1	0	3	0
Dijon	70.4	Cisza	1	6	2	2	-3
Nancy	72.5	SE 2	4	-	-	-	-
Clermont	71.1	Cisza	4	0	0	6	-2
Biarritz	74.0	-"-	4	3	4	8	0
Bayonne	69.7	SW 4	4	4	Szad	4	2
Perpignan	70.2	Cisza	4	-2	-"-	4	-3
Belgia							
Bruxelles	65.9	SSW 8	4	0	-"-	-	
Niemcy							
Memel	59.0	SW 12	deszcz	4	0	4	3
Hamburg	59.4	SW 12	-"-	2	2	5	2
Hannover	62.2	WSW 4	4	1	1	4	0
Braunschweig							
Berlin							
Poznań	65.0	WSW 2	4	1	1	3	0
Breslau	64.9	WNW 4	2	0	0	-	
Frankfurt n/O	68.5	WSW 4	4	-1	0	5	-1
Münster	69.7	W 4	4	-3	0	4	-4
Karlsruhe	70.0	SW 2	2	0	1	5	-1
Aachen	67.1	SW 8	4	1	0	3	0
Dania							
Skagen	68.7	NNE 8	3	0	0	-	-
Skagen	70.0	NE 4	0	-5	2	-	-
Esbjerg							
Kopenhaga	57.7	WSW 4	3	1	0	1	-1
Skagen	56.1	WSW 8	4	1	0	3	0
Hamburg	55.1	SW 6	deszcz	3	1	3	0
Bremerhaven	57.3	NW 8	-"-	4	Szad	6	2
Hannover	60.2	WNW 6	3	1	0	2	-3

Stacje	Ciśnienie 700 mm.	Wiatr	Zachmurzenie skala	Temp. °C	Opady m.m.	Temp. Max	Temp. Min
Szwecja							
Sztokholm	57.3	WNW 2	1	-9	-	-	-
Hernosand	56.4	Cisza	1	-18	-	-	-
Haparanda	54.6	NNW 6	4	-12	-	-	-
Wisby	57.7	WNW 6	4	3	-	-	-
Karlstad	57.2	Cisza	4	-12	-	-	-
Stornoway	58.6	SE 4	mgła	-20	-	-	-
Jonkoping	58.0	SSW 4	4	-6	-	-	-
Norwegia							
Aalesund	57.7	S 8	0	-4	0	-	-
Bergen	54.6	S 4	0	-3	0	-	-
Spitzbergen	46.1	Cisza	śnieg	-5	Szad	-	-
Vardo	54.6	S 4	deszcz	-	-	-	-
Finlandia							
Helsingfors	50.7	N 6	4	-6	-	-	-
Sarmacka	49.4	Cisza	śnieg	0	-	-	-
Kajana	51.3	S 2	-"-	-8	-	-	-
Wasa	54.5	N 2	4	-8	-	-	-
Sodankyla	46.1	N 2	śnieg	-16	-	-	-
Estonia							
Tallin (Reval)	57.6	NNW 8	4	-3	3	2	-
Dorpat	49.8	W 4	śnieg	0	2	2	-
Filsand	52.2	W 8	2	0	2	3	
Rosja							
Petersburg							
Jarkaud							
Niemcy							
Wisła	67.7	W 6	3	1	0	5	2
Feldberg	69.5	NE 2	4	-1	1	2	-2
Lindenberg	68.3	W 2	1	-1	0	5	-1
Greifswald	66.9	NE 2	mgła	0	Szad	2	0
Czechosłowacja							
Praha	67.3	W 6	4	1	-"-	1	0
Kyjov (Hrebi)	67.5	SSW 6	4	0	1	2	-9
C. Budejowa							
Svata Dalia	68.2	Cisza	3	0	0	5	1
Kosetice	67.3	-"-	3	-7	5	1	-10
Brandys							
Węgry							
Budapest	65.9	E 4	4	2	0	4	1
Szombathely	66.9	NE 4	4	0	0	4	0
Szeged	65.0	N 2	zpary	0	Szad	6	0
Serbja							
Belgrad							
Cuprija							
Paracin							
Włochy							
Genua							
Florencja							
Ancona							
Roma							
Napoli							
Perugia							
Macerata							
Palermo							
Bułgarja							
Bukarest	63.7	SSE 1	mgła	1	0	12	1
Bucarest							
Sofja							
Filipopol							
Adrianopol							
Turcja							
Stambuł	30.4	ESE 6	4	11	0	-	-
Rosja	54.6	W 2	4				
Wiedeń	64.1	WNW 8	4				
Swatnik (Wiedeń)							
Innsbruck (Austr.)							
Sarajewo (Bośnia)							

Spostrzeżenia górskie

Stacje	Śnieg	Kierunek chmur	500	1000	1500	2000	2500	3000	3500	4000	4500	5000	Granica wiecz. śniegu	Rodzaj chmur	Uwagi
Wetterhorn															

Ogólny stan atmosfery w dniu 23. XII. 1921 r.

Wyż nad Niemcami, depresja nad Finlandją i Estonją, oraz nad morzami Północnem i Śródziemnem. W Polsce panowanie prawie ciągłe, temperatura w pobliżu 0°, wiatry zachodnie. —

Wydawnictwo Państwowego Instytutu Meteorologicznego w Warszawie

wraz z danemi Głównej Wojskowej Stacji Meteorologicznej.

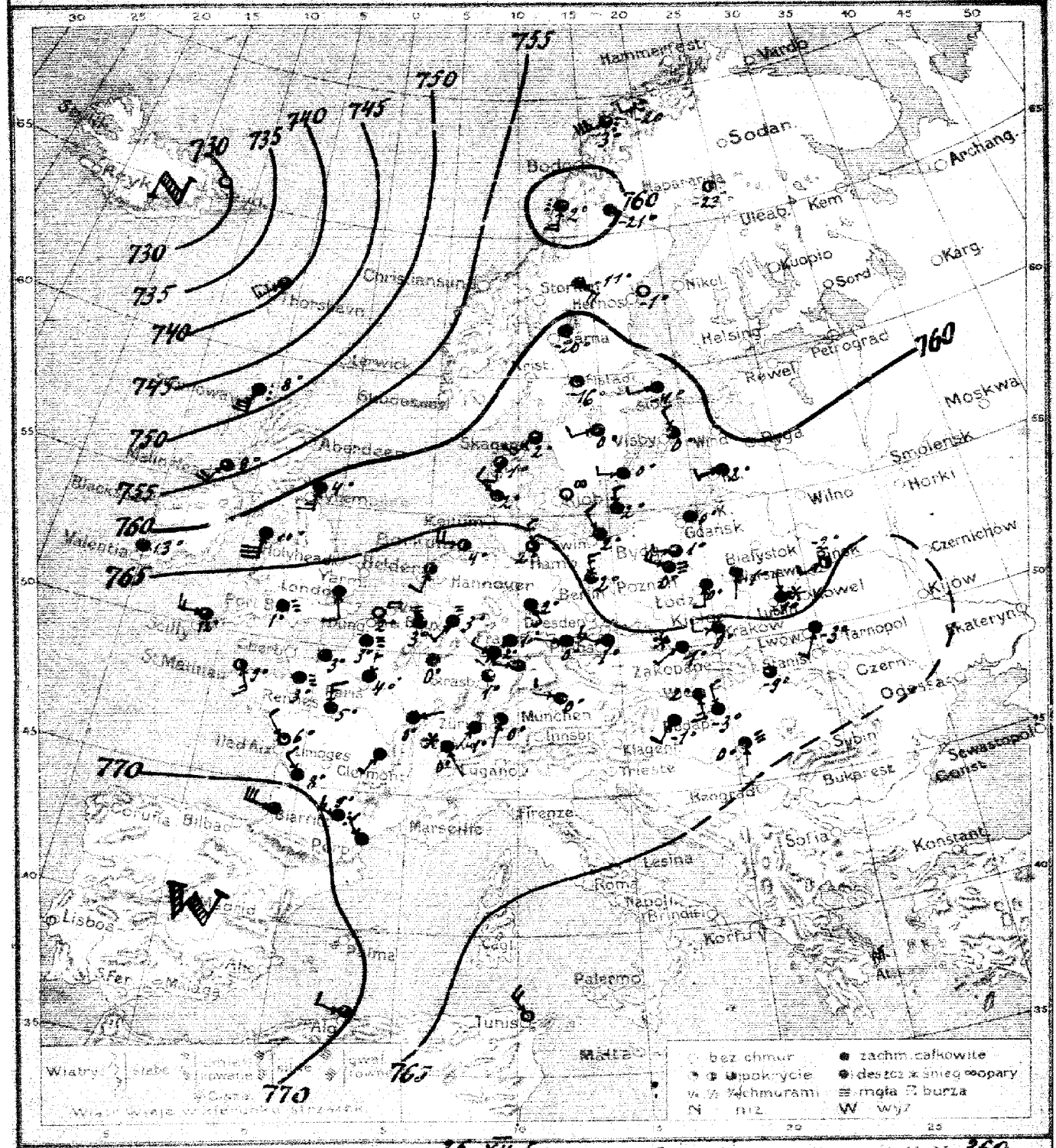

Warszawa. Mapa pogody z dnia 26. XII. [poniedziałek] r. 7 rano Rocznik II. № 360

Przewidywany przebieg pogody w ciągu doby następnej PRZEWAŻNIE POCHMURNO [MIEJSCAMI PRZEJŚCIOWE WYPOGODZENIE], LEKKI SPADEK TEMPERATURY MIEJSCAMI DROBNE OPADY ŚNIEŻNE LUB MGLISTE, SŁABE WIATRY Z KIERUNKÓW ZMIENNYCH.

Wydano dnia 26. XII. 1921 r. o godz. 13h

Spostrzeżenia meteorologiczne z dnia dzisiejszego rano

Stacja	Ciśnienie mm	Wiatr m/s	Zachmurzenie	Temp. °C	Opady m/m	Temp. Max.	Temp. Min.
Polska							
Wilno							
Płask	64.7	NSW 2	2	-2	ślad	2	-3
Brzeście							
Brześć n/B							
Lwów							
Warszawa	62.8	S 1	4	-1	ślad	1	-1
Łódź	62.4	S 4	4	0	2	1	0
Lublin	63.3	N 1	śnieg	-1	0	2	-1
Lwów	66.3	SSW 2	4	-3	ślad	1	-3
Zakopane							
Kraków	65.4	W 4	4	0	0	3	-2
Tarnów							
Niemcy							
Poznań	61.4	WNW 6	mgła	0	2	2	0
Toruń							
Bydgoszcz	61.0	W 2	4	1	3	2	0
Chojnice							
Tczew							
Hel							
Puck							
Gdańsk	61.3	cisza	4	0	ślad	1	-1
Anglia							
Lerwick							
Stornoway							
Aberdeen							
Hołyhead	61.7	S 12	4	10	0		
Valentia	63.7	cisza	4	13	4		
Scilly	64.1	W 6	4	12	4		
Tynemouth	60.8	W 6	4	4	0		
Holandia							
Helder	67.0	SSW 1	2				
Vlissingen							
Francja							
Gris Nez							
St. Mathieu	69.3	SE 6	2	9	5	13	8
Paris	68.9	NNE 2	4	4	0	5	4
Dijon	68.4	E 1	4	0	5	6	3
Ile d'Aix	68.8	NW 4	1	6	5		
Clermont							
Biarritz	72.0	W 6	4				
Rennes	69.4	cisza	mgła	8	2	12	3
Strasbourg	69.2	"	4	1	1	4	1
Belgia							
Bruxelles	69.2	"	mgła	3	ślad		
Niemcy							
Keitum							
Barkum	65.8	N 8	2	4	7	5	4
Hamburg	65.4	NNW 6	3	2	5	4	0
Swinemünde	63.4	NW 4	4	2	5	2	-1
Memel	64.6	NNW 6	4	2	2.5		
Arkona							
Arnsdorf							
Frankfurt n/M	68.6	SW 2	4	1	4	1	-1
München	68.6	W 6	4	0	3	1	-3
Dania							
Genève	68.4	SE 1	śnieg	0	0		
Zurich	69.7	S 1	4	0	2		
Lugano							
Szwecja							
Kopenhaga	63.4	cisza	1. mgła	2	1	2	0
Skagen	61.6	SW 6	3	2	3	4	0
Hanöholm	61.1	S 4	3	1	3	4	1
Bodö n/Norwegia	63.3	NW 2	4	2	4	6	1
Haparanda	62.3	N 6	4	2	2	2	0
Norwegia							
Stockholm	60.8	NSW 1	4	-4			
Hernösand	57.9	cisza	0	-1			
Haparanda	58.9	"	2	-23			
Visby	61.6	NW 4	4	0			
Karlstad	61.4	cisza	1	-16			
Skarlen							
Jonkoping	62.4	NSW 4	4	0			
Röst	57.3	SW 14	deszcz	3	5		
Bodö	61.1	S 6	"	2	ślad		
Bergen							
Skudesnes							
Finlandia							
Helsinki							
Sortavala							
Reggio							
Wasa							
Sodankylä							
Estonia							
Talin Reval							
Dorpat							
Filsand							
Łotwa							
Petrograd							
Moskwa							
Islandia							
Seydisfjord	30.0	cisza	0				
Austria							
Wien							
Feldkirch							
Innsbruck							
Salzburg							
Czechosłowacja							
Praga	65.2	NW 6	4	1	ślad	4	0
Lysa Hora	66.7	W 2	4	0	1	1	-1
C. Budziowice							
Stara Lesna	66.3	SSE 6	4	-2	0	2	-5
Hurbanovo	66.7	cisza	3	-3	0	-2	-12
Poprad	65.2	SW 2	śnieg	-1	2	2	-2
Węgry							
Budapeszt	66.1	NW 2	4	-3	0	3	-4
Szombathely	66.2	SW 4	4	-1	0	3	-3
Nyiregyhaza	65.7	S 2	mgła	0	ślad	5	-1
Hiszpania							
Madrid							
Cartuna							
Perpignan							
Włochy							
Genua							
Pisa							
Ancona							
Rzym							
Neapol							
Livorno							
Spezzia							
Palermo							
Bałkany							
Belgrad							
Turkowsat							
Sofia							
Konstantynopol							
Ankara							
Wyspy Jońskie							
Malta							
Syrakuzy	61.1	NW 4	0				
Misy	70.4	W 4	3				
Smirna (Izmir)							
Teheran (3964)							
Taschkent (1500)	60.6	NNE 4	mgła	10	20		6

Spostrzeżenia pilotowe

Stacja	Góra	Wierzchołek	500	1000	1500	2000	2500	3000	3500	4000	4500	5000	Granica dolnej chmury	Ruch chmur	Uwagi
Warszawa															

Ogólny stan atmosfery w dniu 26. XII 1921.-
Wysokie ciśnienie nad Hiszpanią, niskie między Islandją a Anglją, a także nad morzem Śródziemnem i Bałkanami.

Wydawnictwo Państwowego Instytutu Meteorologicznego w Warszawie

wraz z danemi Głównej Wojskowej Stacji Meteorologicznej.

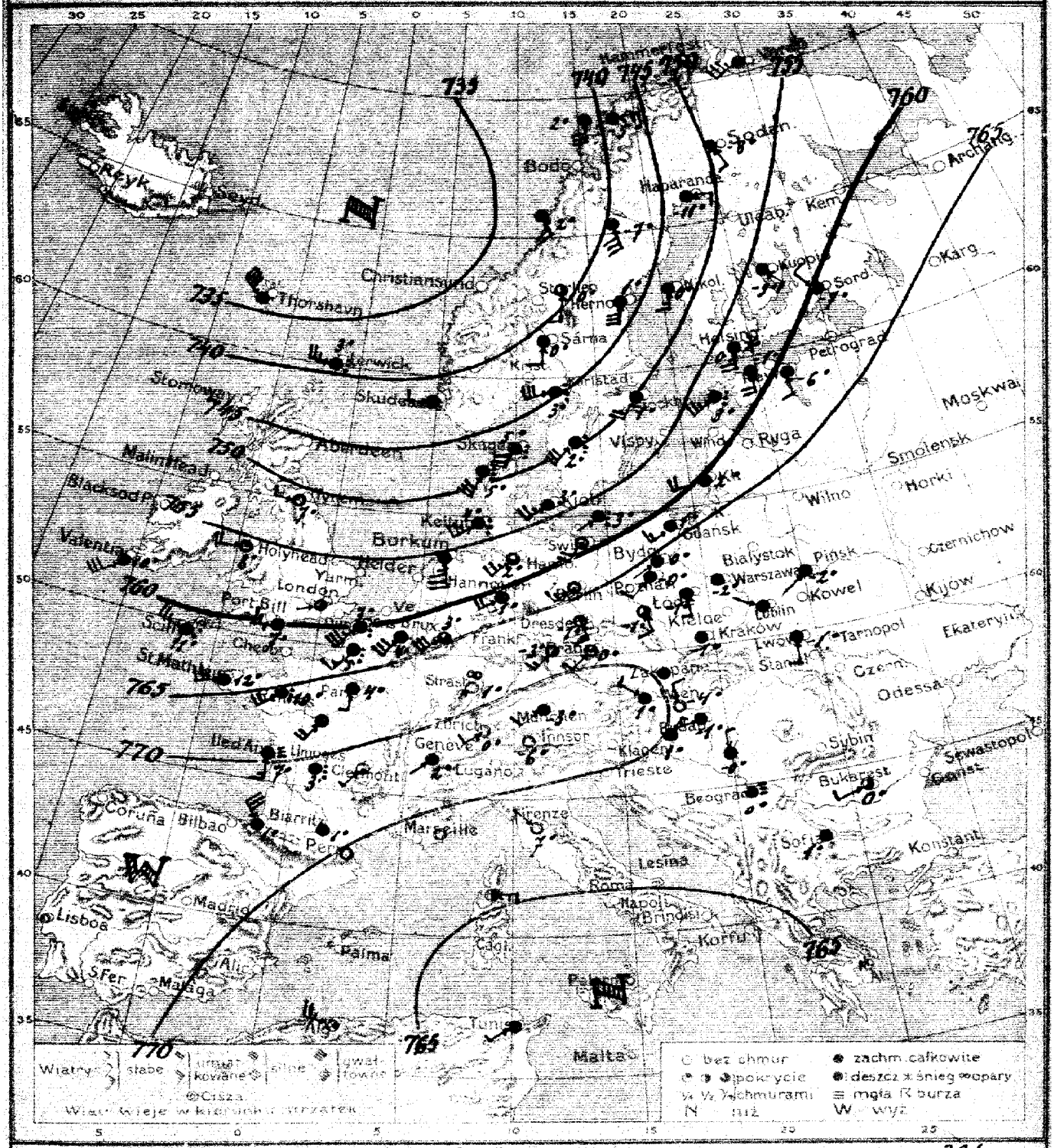

Warszawa. Mapa pogody z dnia 27. XII. [WTOREK] 1921 r. 7 rano. Rocznik II. № 361.

Przewidywany przebieg pogody w ciągu doby następnej PRZEWAŻNIE POCHMURNO, MIEJSCAMI DESZCZE, WZROST TEMPERATURY, WIATRY POŁUDNIOWO-ZACHODNIE.-

Wydano dnia 27. XII. 1921 r. o godz. 12h 20m

K.L.

Spostrzeżenia meteorologiczne z dnia dzisiejszego rano

Stacje	Ciśnienie 700 mm.	Wiatr rr/s.	Zachmurzenie	Temp. °C	Opady mm.	Temp. Max.	Temp. Min.
Polska: Wisła							
Lwów	68.6	SW1	4	-2	ślad	0	-3
Jarosław							
Przemyśl							
Łódź							
Warszawa	68.3	cisza	4	-2	ślad	-1	-2
Łódź	68.4	S2	4	-1	0	0	-1
Lublin	68.4	WNW1	4	-1	1	1	-3
Kalisz	69.6	S2	4	-1	ślad	-1	-1
Poznań	67.1	SSW4	4	0	0	1	0
Toruń							
Bydgoszcz	66.3	SW4	4	0	0	1	-2
Chojnice							
Toruń							
Hel							
Puck							
Hel: Gdańsk	62.7	SSW6	4	1	0	2	-1
Anglia: Cromer	39.6	W10	deszcz	3	14	.	.
Stornoway							
Aberdeen							
Scarborough	55.6	WSW8	1	8	12	.	.
Valentia	58.1	SW12	4	10	21	.	.
Scilly	61.9	WNW12	deszcz	11	4	.	.
Falmouth	51.6	W4	0	7	5	.	.
Hel: Helder	55.1	S14	4	.	.	.	.
Vlissingen							
Francja: Gris Nez							
St. Mathieu	64.5	W16	4	12	1	13	11
Dares	65.8	S2	4	4	ślad	5	1
Dijon							
Pt. d'Aix	69.8	S6	mgła	7	0	-	-
Clermont	71.3	SW2	1	-	-		
Biarritz	71.2	NW12	4	11	27	12	3
Rochefort	65.2	SW8	deszcz	10	ślad	11	4
Strasbourg	69.1	SSW1	zmgła	1	0	-	-
Bel: Bruxelles	61.6	SSW12	4	4	0	-	-
Niemcy: Borkum	52.2	SW14	deszcz	4	ślad	5	1
Norderney							
Hamburg	58.6	SW10	3	2	ślad	3	1
Swinemünde	60.7	SSW8	1	1	0	3	0
Berlin	64.3	SW6	1	0	0	2	0
Jarosław	65.5	S6	2	-1	1	-	-
Breslau	67.4	S4	3	-1	1	2	-1
Frankfurt n/M							
Monachium	69.9	SW4	mgła	-3	0	1	-5
Szwajcaria: Genewa	71.0	SW1	4	2	1	-	-
Zurych	70.9	SW4	4	0	0	-	-
Lugano							
Austria: Klagenfurt	54.5	SW16	4	3	ślad	3	1
Wiedeń	45.5	E14	deszcz	5	-.-	6	2
Innsbruck	49.3	SSW12	-.-	5	2	6	1
Braunsdorf	49.3	SSW14	4	.	.	.	.
Hammerfest	26.1	SW1	deszcz	3	0	3	1

Stacje	Ciśnienie 700 mm.	Wiatr rr/s.	Zachmurzenie	Temp. °C	Opady mm.	Temp. Max.	Temp. Min.
Szwecja: Stockholm	49.7	SSW8	4	1	-	-	-
Hernösand	44.0	S12	4	1	0	-	-
Haparanda	45.4	E4	4	-11	0	-	-
Visby	54.1	SW12	deszcz	2	5	-	-
Karlstad	48.4	WSW12	-.-	3	2	-	-
Storlien							
Jonkoping	50.2	SSW12	deszcz	2	-	-	-
Norwegia: Andenes	47.2	S12	4	2	1	-	-
Bronno	38.3	SE8	4	-	-	-	-
Bergen	41.6	WSW4	deszcz	5	10	-	-
Skudenes	41.0	W4	4	-	-	-	-
Finlandia: Helsinki	56.2	S10	śnieg	0	ślad	-	-
Sorvarota	60.2	NW6	4	-3	-	-	-
Kuopio	57.2	SE4	4	-8	-	-	-
Wasa	47.9	S8	4	0	0	-	-
Sodankylä	54.0	SSE2	śnieg	-8	ślad	-	
Estonia: Fallen Reval	57.2	S8	4	-1	0	+1	-2
Dagaø							
Filsand	36.7	SW10	deszcz	3	1	3	+1
Rosja: Petersburg							
Moskwa							
Austria: Wien	69.5	W4	4	-	-	-	-
Pelakirch							
Innsbruck							
Klagenfurt							
Czechosłowacja: Praha	68.5	SSW6	1	6	ślad	4	0
Cheb (Eger)	68.1	SSW6	2	-3	-.-	2	-6
C. Třebova							
Stara Paka	69.5	NE	0	-4	1	1	-6
Kasejovice	69.7	Cisza	4	-3	ślad	-3	-5
Doksany	70.0	-.-	4	-1	ślad	2	-1
Węgry: Budapest	69.6	WSW2	4	-1	0	2	-1
Szombathely	69.9	NE2	4	1	0	2	1
Szeged	69.1	NE	4	0	ślad	4	-1
Włochy: Modena							
Cagliari							
Palermo							
Grecja: Patras							
Brindisi	66.6	NW1	0	-	-	-	-
Ancona							
Rzym							
Napoli							
Brindisi							
Andalateni							
Palermo							
Bałkany: Belgrad	69.0	Cisza	mgła	0	0	2	0
Bukareszt	68.7	WSW2	3	0	-	-	-
Sofia	66.3	Cisza	4	1	ślad	3	1
Konstantynopol							
Ateny							
Malta							
Tunis	55.1	SW2	4	-	-	-	-
Alger	70.6	S2	2	8	0	-	-
Stacje górskie: Sonnblick (3100)							
Zugspitze (2960)	2°2	NNW	1	0	2	-	-
Säntis (2500)	63.4	NW2	0	-5	5	-	-

Spostrzeżenia lotnicze

Stacja	Grad	Mgła dolna	500	1000	1500	2000	2500	3000	3500	4000	4500	5000	Prędkość wiatru (km/h)	Kierunek wiatru	Uwagi
Warszawa															

Ogólny stan atmosfery w dniu 27. XII. 1921 r.

Wyż nad Hiszpanją z klinem wysokiego ciśnienia nad Francją południową i Alpami, depresja nad morzem Północnem. —

Wydawnictwo Państwowego Instytutu Meteorologicznego w Warszawie

wraz z danemi Głównej Wojskowej Stacji Meteorologicznej.

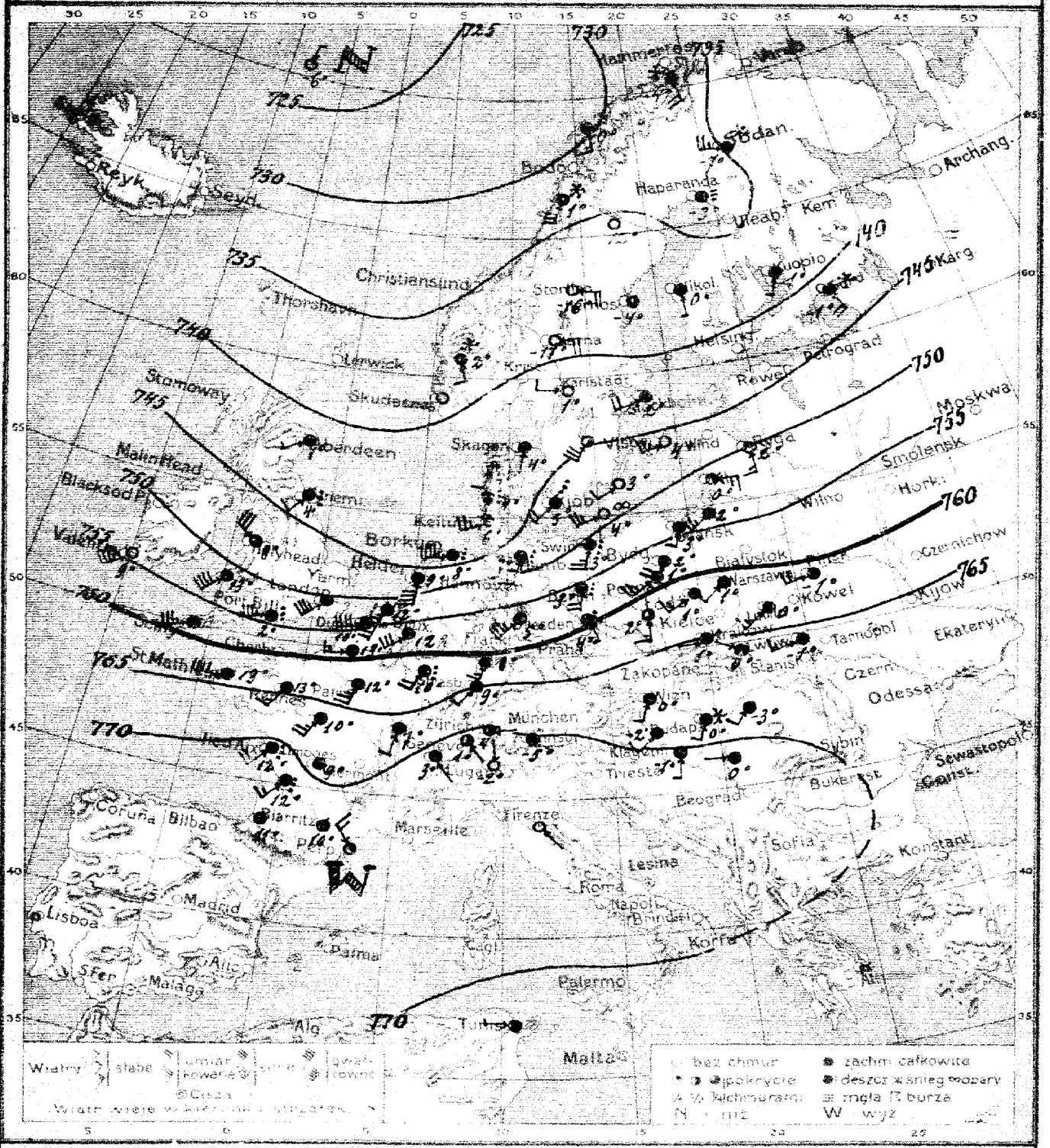

Warszawa. Mapa pogody z dnia 28. XII. [ŚRODA] *1921 r. 4 rano. Rocznik II. N.* 362

Przewidywany przebieg pogody w ciągu doby następnej PRZEWAŻNIE POCHMURNO [NA POŁUDNIU POLSKI MOŻLIWE PRZECIERANIE SIĘ NIEBA], DALSZY WZROST TEMPERATURY [NA PÓŁNOCY POLSKI CIEPLEJ NIŻ NA POŁUDNIU], OPADY, WIATRY POŁUDNIOWO-ZACHODNIE I POŁUDNIOWE.—

Wydano dnia 28. XII. *1921 r. godz.* 12h. 30m.

Spostrzeżenia meteorologiczne — dnia drugiego rano

Stacja	Ciśnienie 760 mm	Wiatr	Zachmurzenie	Temp. °C	Opady mm	Temp. Max	Temp. Min
Helsingfors	60.7	WSW 8	4	-1	0	0	-3
Umea							
Haparanda							
Bodö							
Archangielsk							
Petersburg	60.2	SW 4	4	1	Ślad	1	-4
Wisby	62.0	SW 6	4	1	12	1	-2
Libau	62.7	SSW 6	4	0	1	1	-3
Libau	66.4	WSW 6	4	-1	0	1	-3
Lund							
Skudesnäs							
Torshavn							
Polska Helgoland	65.0	W 1	4	1	Ślad	2	-5
Arkona	66.9	WNW 4	4	0	1	2	-5
Terschelling							
Vlieland							
Den Helder	59.4	SW 10	4	1	1	2	0
Hoorn							
Texel	58.5	SSW 8	4	2	1	2	1
Nordeney							
Emden							
Borkum							
Ijmuiden							
Hoek van Holland	54.1	SSW 4	4	3	0	4	1
Helder							
Terschelling							
Vlieland							
Stornoway	40.8	SW 2	4	1	-	-	-
Aberdeen	47.8	NW 12	3	8	16	-	-
Scilly	54.2	SW 14	1	9	9	-	-
Valentia	57.1	SW 14	4	-	-	-	-
Belfast	42.8	SW 4	deszcz	4	4	-	-
Spurn Head	46.6	SSW 6	4	9	8	-	-
Aberdeen	52.6	SW 18	4	12	2	-	-
Hull							
Yarmouth							
Sheerness	63.9	W 16	4	13	0	14	12
Scheveningen	62.5	SSW 10	4	12	3	12	2
Paris	65.9	SSW 2	4	7	3	7	5
Ostende	70.3	SW 8	deszcz	12	2	-	-
Le Havre							
Cherbourg	73.9	Cisza	4	11	2	14	11
Brest	64.8	SW 6	4	13	0	14	10
Paris	65.2	SW 2	4	9	2	9	4
Nantes	56.0	SW 12	4	12	Ślad	-	-
Biarritz	41.8	WSW 12	4	6	0	7	2
Nancy	43.8	WSW 18	deszcz	8	12	9	7
Bordeaux	47.3	SSW 14	-"-	7	14	7	2
Perpignan	51.5	SSW 10	-"-	3	2	5	0
Marseille	55.4	S 8	-"-	3	2	2	0
Toulon	59.6	SSE 2	-"-	4	2	5	-1
Pisa	61.3	S 6	3	2	Ślad	4	-2
Florencja							
Genua							
Mediolan							
Genua	72.4	SE 2	4	3	0		
Rzym	70.4	E 1	3	4	2	-	-
Ancona	70.9	N 1	0	-2	0	-	-
Palermo	47.2	SW 8	deszcz	5	2	5	2
Syrakuzy	43.2	S 4	4	4	1	7	2
Messina	43.3	SSW 4	4	4	2	7	4
Brindisi	43.4	S 2	deszcz	4	6	6	4
Neapol	49.1	WSW 14	fonga	4	4	4	1
Civitavecchia							

Stacja	Ciśnienie 760 mm	Wiatr	Zachmurzenie	Temp. °C	Opady mm	Temp. Max	Temp. Min
Stockholm	42.5	WSW 1	4	2	4	-	-
Sernosund	37.0	Cisza	3	-4	01	-	-
Haparanda	33.7	-"-	4	-3	12	-	-
Wisby	46.6	WSW 10	0	4	0	-	-
Karlskrona	42.7	W 4	0	1	0	-	-
Storlien							
Jonkoping	45.4	SW 12	2	2	Ślad	-	-
Andenes	39.8	S 6	4	0	3	-	-
Bodö	33.5	SSW 12	śnieg	1	0	-	-
Skagen	38.1	SSE 4	-"-	2	10	-	-
Skudesnäs							
Helsinki							
Seeraraita	41.8	NE 8	śnieg	-1	6	-	-
Kuopio	38.4	SSW 2	4	-1	-	-	-
Wasa	36.5	S 2	4	0	6	-	-
Sodankylä	35.7	W 10	śnieg	-7	Ślad	-	-
Tallin (Reval)							
Dagaer							
Pleskau							
Petersburg							
Moskwa							
Wisła							
Feldkirch							
Innsbruck							
Klagenfurt							
Praska							
Kuru Chol							
Orenburg							
Stara Data							
Kasalge							
Pecsvar							
Budapest	68.9	SSW 4	śnieg	0	0	2	-2
Kombathely	69.0	SW 4	4	-2	0	3	-3
Szeged	70.8	W 2	4	0	0	1	-5
Bistrad							
Czernowitz							
Dolina							
Lemberg							
Przemysl	71.1	SE 1	0	-	-	-	-
Sniatyn							
Rumo							
Stupki							
Sandomir							
Mysłowice							
Petersburg							
Belgrad							
Bukarest							
Sofja							
Konstantinopol							
Athen							
Malta							
Tunis	69.0	W 2	4	-	-	-	-
Algier							
Sandhik (Biskra)							
Laghouat (1063)							
Timbuktu (260)							

Spostrzeżenia pilotowe

Stacja	Godz.	Wiatr i chmury	500	1000	1500	2000	2500	3000	3500	4000	4500	5000	Zmiana wiatru	Zmiana chmur	Uwagi
Warszawa															

Ogólny stan atmosfery w dniu 28. XII. 1921 r.
Wysokie ciśnienie na południu Europy, niskie nad oceanem Lodowatym, morzami: Północnem i Bałtyckiem. W Polsce pochmurno, temperatura w pobliżu 0° (przeważnie niży od 0°), wiatry południowo-zachodnie.

Wydawnictwo Państwowego Instytutu Meteorologicznego w Warszawie

wraz z danemi Głównej Wojskowej Stacji Meteorologicznej.

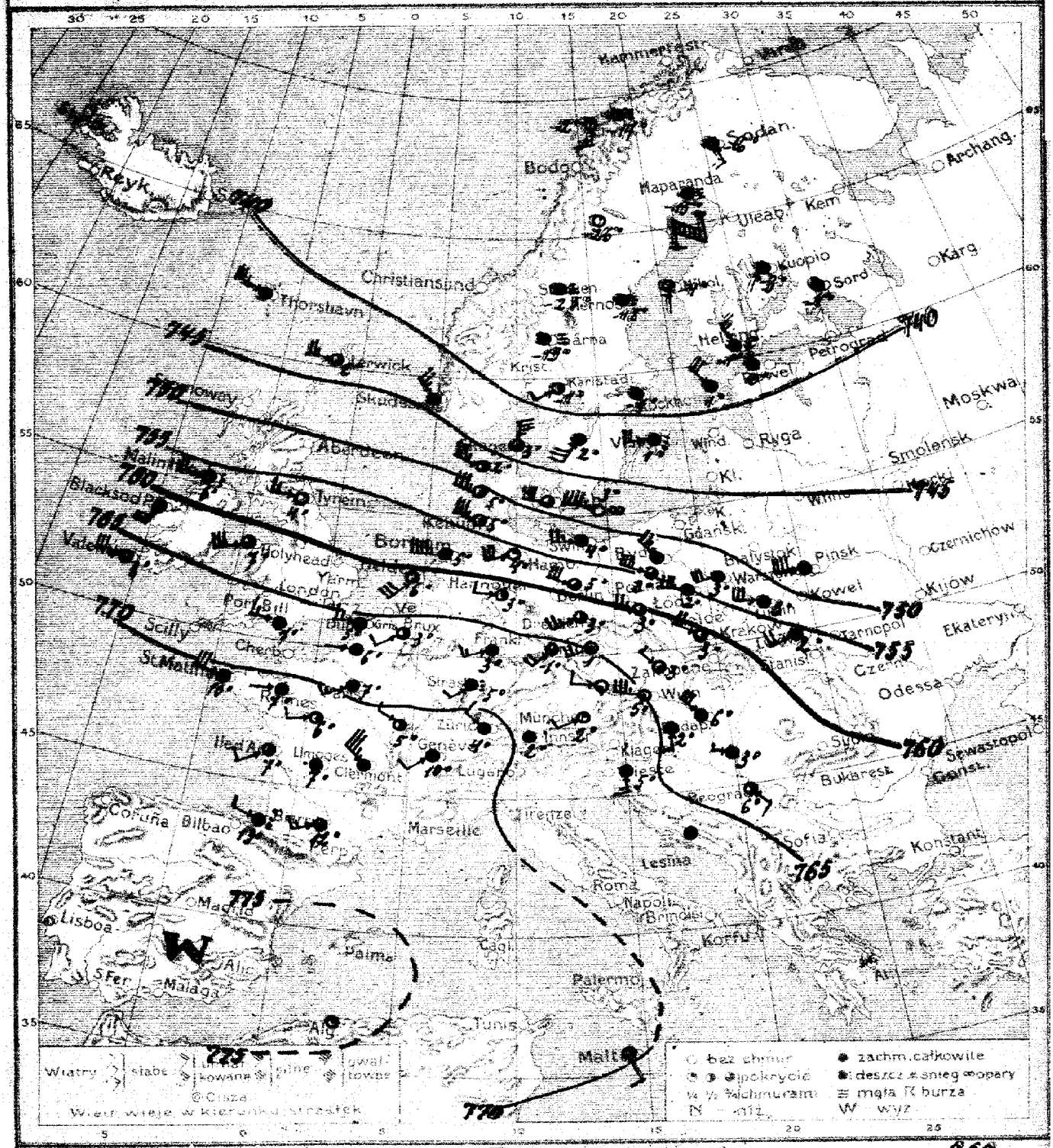

Warszawa. Mapa pogody z dnia 29. XII [czwartek] 1921 r. *7 rano Rocznik II* № 363.

Przewidywany przebieg pogody w ciągu doby następnej ZACHMURZENIE ZMIENNE, MIEJSCAMI OPADY, TEMPERATURA POWYŻEJ 0°, SILNE POTEM SŁABNĄCE WIATRY Z KIERUNKÓW ZACHODNICH. —

Wydano dnia 29. XII. 1921 r. *o godz.* 12h 40m

Spostrzeżenia meteorologiczne z dnia dzisiejszego rano

Stacja	Ciśnienie 700 mm.	Wiatr	Zachmurzenie	Temp. °C	Opady mm.	Temp. Max	Temp. Min
Hammerfest							
Tromsø	47.1	N 15	4	4	10	1	-5
Bodø							
Trondheim							
Åre							
Lycksele							
Haparanda	51.6	SW 12	4	3	7	7	2
Visby	54.3	W 14	4	2	5	6	1
Lublin	52.0	W 2	4	4	8	3	-3
Lwów	56.1	NS W 8	4	2	1	2	-1
Jekaterinburg							
Orsk	52.6	WNW 8	3	3	3	8	3
Orenburg	57.1	NW 12	3	4	7	7	4
Petersburg	56.8	WNW 9	3	2	11	11	2
Moskwa							
Nowogród	52.4	NW 10	4	4	6	10	3
Orel							
Tula							
Kursk							
Charków							
Ekaterinosław							
Odessa							
Simferopol							
Sewastopol							
Kaffa							
Arkangielsk	43.5	W 1	2	2	0		
Archangielsk							
Mezeń							
Pechora							
Ust Cylma	61.5	SW 12	5	7	sład	-	-
Ustsysolsk	65.2	W 12	3	8	3	-	-
Jekaterinburg							
Perm	55.8	W 6	0	4	5	-	-
Jarosław	60.2	WSW 12	2	6	4	-	-
Wiatka	64.3	SSW 6	3	5	1	-	-
Kazań							
Nowogród							
Saratów	72.2	-	4	16	7	13	9
Penza	68.4	SW 6	4	7	2	14	7
Tambow	71.6	WNW 8	3	5	5	13	5
Woronież	75.3	SW 4	3	7	sład	-	-
Charków							
Kursk							
Orel	74.4	WNW 4	dżdżu	13	4	20	13
Tula	76.5	WSW 1	4	7	1	14	6
Moskwa	68.4	SSE 2	dżdżu	5	3	14	5
Kaługa	67.9	SW 2	3	3	0	-	-
Kostroma	53.3	NW 14	1	3	3	8	3
Nowogród	56.2	W 15	4	5	2	6	5
Twer	59.5	WSW 12	4	4	5	11	4
Nowogród	53.-	W 10	4	7	1.5	11	2
Petersburg	59.3	NNW 2	3	5	10	-	-
Pskow	62.2	WSW 6	3	3	9	12	2
Rewel	59.1	W 10	3	3	6	11	2
Petersburg	67.1	WSW 6	4	3	10	13	3
Wisby	68.9	SW 6	2	4	5	-	-
Helsingfors	72.0	SW 4	4	10	2	-	-
Abo	72.5	W 4	4	4	3	-	-
Uleaborg	66.6	W 4	4	3	0	-	-
Björneborg	69.-	W 12	3	2	sład	3	2
Skagen	43.4	N 14	3	3	6	5	5
Kopenhaga	46.2	WNW 14	3	2	3	5	1
Kopenhaga	50.5	WNW 14	2	3	7	6	5
Helgoland	47.1	WNW 18	dżdżu	3	10	5	2

Stacja	Ciśnienie 700 mm.	Wiatr	Zachmurzenie	Temp. °C	Opady mm.	Temp. Max	Temp. Min
Stockholm	38.8	Cisza	4	-18	0	-	-
Carlsund	38.5	- -	4	-15	0	-	-
Hernösanda	41.5	W 8	dżdżu	1	-	-	-
Wisby	39.7	WSW 4	2	-1	0	-	-
Karlstad							
Sztokholm	42.0	SW 12	4	2	-	-	-
Norrköping	46.5	SE	4	-2	0	-	-
Aalesund							
Bodsø	40.7	NNE 2	pochmurno	2	13	-	-
Bergen	42.1	NW 4	4	-	-	-	-
Skudesnes	36.7	NW 2	4	-1	1	-	-
Helsinki	35.0	Cisza	4	-1	3	-	-
Sortavala	36.6	SW 4	4	-3	0	-	-
Kuopio	36.7	S 1	3	-4	0	-	-
Wasa	36.2	SSE 4	4	-6	sład	-	-
Sodankylä	36.1	N 8	4	-0	-	-	-
Fuglö (Kanal)							
Dorpat	38.9	NW 8	4	1	-	-	-
Mitawa							
Petersburg							
Moskwa							
Thorshavn	42.4	WNW 12	4	-	-	-	-
Aberdeen	64.0	W 4	1	-5	5	6	4
Wien	70.7	E 8	4	4	6	5	2
Feldkirch	69.1	Cisza	4	2	-1	9	-3
Innsbruck							
Klagenfurt	67.5	WNW	1	5	5	12	3
Praha	65.7	SW 2	2	1	4	10	1
Port (Pola)							
Ofen (Budapeszt)							
Stara Data	68.4	SSE 2	4	0	2	-1	-2
Jassy	63.1	NW 4	2	3	5	7	3
Preßburg							
Budapeszt	67.0	NW 12	4	6	3	2	1
Szombathely	64.8	SW	4	2	1	2	1
Szeged	63.2	W 2	4	3	sład	1	0
Mailand							
Cuneo							
Padua							
Genua							
Florenz							
Arezzo							
Rom							
Neapel							
Sassari							
Maddalena							
Palermo							
Brogrod	69.3	SE 4	3	6	0	6	1
Bukarest							
Kalafat							
Sarajewo	67.0	Cisza	4	1	0	-1	-1
Agram	65.6	S 6	4	5	0	7	-2
Semlin	70.6	SSE 2	3	12	-	-	-
Metra							
Tunis							
Algier	76.9	Cisza	1	-	-	-	-
Sarajewo (1908)	49.2	NS 6	mgła	-12	6	-4	-6
Dagupese (1968)	29.2	NW 12	mgła	-12	sład	-	
Shiraz (2300)	63.2	WNW 3	4	-10	7.3		

Spostrzeżenia pilotowe.

Stacja	Godz.	Wiatr kier.	500	1000	1500	2000	2500	3000	3500	4000	4500	5000	Kierunek Stan Zmian	Kierunek Chmur	Uwagi
Warszawa															

Ogólny stan atmosfery w dn. 26 - 27 stycz.
Wyżowe ciśnienie nad Francją, Niemczami, środkiem Rosji, niskie nad Skandynawją i Finlandją. W Polsce przeważnie pochmurno, silne wiatry zachodnie. —

Wydawnictwo Państwowego Instytutu Meteorologicznego w Warszawie

wraz z danemi Głównej Wojskowej Stacji Meteorologicznej.

Warszawa. Mapa pogody z dnia 30. XII. [PIĄTEK] 1921 r. 7 rano. Rocznik II. N: 364.

Przewidywany przebieg pogody w ciągu doby następnej PRZEWAŻNIE POCHMURNO [MIEJSCAMI PRZEJŚCIOWE WYPOGODZENIE SIĘ], TEMPERATURA POWYŻEJ 0° [CHOĆ NIEWYKLUCZONE PRZYMROZKI NOCNE], MIEJSCAMI OPADY [DESZCZ, ŚNIEG LUB KRUPY], WIATRY Z KIERUNKÓW ZACHODNICH. Wydano dnia 30. XII. 1921 o godz. 12h 30m

Spostrzeżenia meteorologiczne z dnia dzisiejszego rano

Stacja	Ciśnienie 760 mm.	Wiatr m/s	Zachmurzenie	Temp. °C	Opady mm.	Temp. Max	Temp. Min
Polska							
Wilno							
Płask	56.4	W10	4	1	0	5	-1
Augustów							
Brześć n/B							
Łuków							
Warszawa	58.7	WSW5	4	2	Ślad	4	1
Łódź	60.4	NW6	4	1	0	7	0
Lublin	59.2	SW8	4	2	0	5	1
Lwów	62.8	WSW6	4	0	0	3	-1
Zakopane	65.7	SW6	4	-2	1	13	-3
Kraków	62.8	W4	4	2	Ślad	8	0
Tarnów	62.8	WNW4	4	2	0	5	2
Poznań	60.5	WNW12	4	3	Ślad	8	2
Toruń							
Bydgoszcz	58.3	WNW6	4	3	2	10	2
Chojnice							
Tczew							
Hel							
Płock							
Anglia							
Gdańsk	54.6	WSW14	deszcz	2	4	6	4
Lerwick	44.8	WSW7	—	4	5	-	-
Stornoway	67.6	SW8	4	-	-	-	-
Aberdeen	44.6	NW8	4	3	0	-	-
Hoga Head	59.1	SSW12	deszcz	11	0	-	-
Valentia	61.9	SW12	4	12	2	-	-
Scilly	69.0	W14	deszcz	11	5	-	-
Pembroke	52.3	S8	4	4	1		
Hol.							
Helder	65.3	SSW12	4	6	2		
Vlissingen	69.2	SSW6	3	4	0	-	-
Francja							
Cap Gris Nez	63.6	WSW6	deszcz	6	Ślad	7	2
St. Quentin	73.6	WSW14	3	11	5	11	8
Paryż	74.5	W-SW	4	3	5	8	1
Dijon	79.1	NNW2	4	2	3	11	2
Ile d'Aix	78.3	S4	2	2	11	13	7
Clermont							
Perpignan							
Biarritz							
Niemcy							
Memel	75.2	W4	3	4	3	9	1
Swinemünde	75.6	SW2	0	0	1	7	1
Berlin	71.2	SW4	4	2	0	-	1
Kiel	60.6	W4	1	5	2	6	3
Bremen	63.1	W9	4	5	2	6	4
Hamburg	65.-	W8	1	2	1	5	2
Schleswig	60.1	W10	1	2	8	5	3
Emden	65.2	WNW10	6	2	0	5	1
Norderney	66.6	W6	4	0	0	4	2
Borkum							
Frankfurt M.	72.5	WSW6	4	3	1	6	2
Münster							
Aachen	74.7	SSW7	4	1	3	7	0
Szwecja							
Ornö	77.3	SE1	0	3	2		
Härnösand	76.1	W4	2	2	26	-	-
Lagskär	59.2	NE3	6	8	0	-	-
Dania							
Kopenhagen	57.8	W8	3	2	2	21	1
Skagen	53.5	W6	3	3	0	5	2
Horns Rev	54.2	W10	5	4	2	11	2
Hanstholm	58.5	W8	3	5	1	6	3
Hammerhus	56.0	NW9	4	8	4	4	1

Stacja	Ciśnienie 760 mm.	Wiatr m/s	Zachmurzenie	Temp. °C	Opady mm.	Temp. Max	Temp. Min
Szwecja							
Stockholm	45.6	W12	4	-2	0	-	-
Härnösand	49.5	Cisza	2	-6	0	-	-
Haparanda	48.5	WSW4	4	-	-	-	-
Visby	49.9	NNW14	0	2	0	-	-
Karlskrona	51.4	WNW8	0	-3	0	-	-
Stockholm							
Jönköping	53.6	NW12	1	-1	0	-	-
Norwegia							
Andenes	36.9	SSW4	4	0	2	-	-
Ervenes	43.7	S2	4	-1	-	-	-
Bergen	47.6	SSE8	śnieg	1	5	-	-
Haldenes							
Finlandia							
Helsinki	41.3	NE2	śnieg	-3	Ślad	-	-
Seitavaara	37.9	NW6	4	-10	—	-	-
Kuopio	41.0	NW12	4	-11	-	-	-
Wasa	41.6	NE1	4	-3	0	-	-
Sodankylä	41.7	SSW2	2	-6	-	-	-
Estonia							
Tallin (Reval)							
Dorpat							
Pilsand							
Rosja							
Petrograd							
Moskwa							
Węgry							
SARAJEWO	65.0	Cisza	śnieg	1	0	8	1
AGRAM	65.8	—	4	5	9	8	4
Austr.							
JAN MAYEN	30.3	E12	-4	0	-	-	-
Austr.							
Wien	67.7	W4	4	4	Ślad	5	3
Feldkirch	74.9	NNE2	3	1	5	4	1
GRAZ	67.2	N4	3	1	0	6	0
Klagenfurt							
Czechosłowacja							
Praga	677	W8	2	3	3	5	2
Eger (Cheb)	69.8	WSW2	1	0	Ślad	8	0
C. Te Lova							
Mława Dala	66.5	W6	4	-3	1	8	2
Innsbruck							
Zurich	65.8	W4	2	1	0	6	-1
Węgry							
Budapeszt	65.3	W2	4	4	Ślad	8	3
Szombathely	5-6	N2	4	1	1	7	1
Szeged	66.4	S2	4	2	0	8	0
Hiszp.							
Madrid							
Carthena							
Pontevra							
Włochy							
Genua							
Parenzo	52.7	NW1	4	-	-	-	-
Ancona							
Rzym							
Neapol							
Brindisi							
Syrakuzy							
Palermo							
Bułgaria							
Hemzaul	65.5	S4	deszcz	4	0	6	2
Bucuresci							
Sofia							
Konstantynopol							
Odessa							
Grecja							
Theras							
Egipt							
Tunis	53.9	WSW4	4	-	-	-	-
Algier	75.5	S2	0	-	-	-	-
Gibraltar (Obs.)							
Tangier (Obs.)							
Oran (Obs.)							
Szwajcaria							
Genewa	71.7	W11.4	śnieg	-2	43	-	-

Spostrzeżenia pilotowe

Stacja	Godz.	Wiatr kier.	500	1000	1500	2000	2500	3000	3500	4000	4500	5000	Zachmurzenie	Kierunek chmur	Uwagi
Warszawa															

Ogólny stan atmosfery w dniu 30. III. 1921 r.
Wysokie ciśnienie nad Rosją z klinem nad Alpami, Karpatami niskie nad Finlandią, między Anglją a Islandją. W Polsce pochmurno, miejscami deszcze, temperatura powyżej 0°, wiatry zachodnie.

Wydawnictwo Państwowego Instytutu Meteorologicznego w Warszawie

wraz z danemi Głównej Wojskowej Stacji Meteorologicznej.

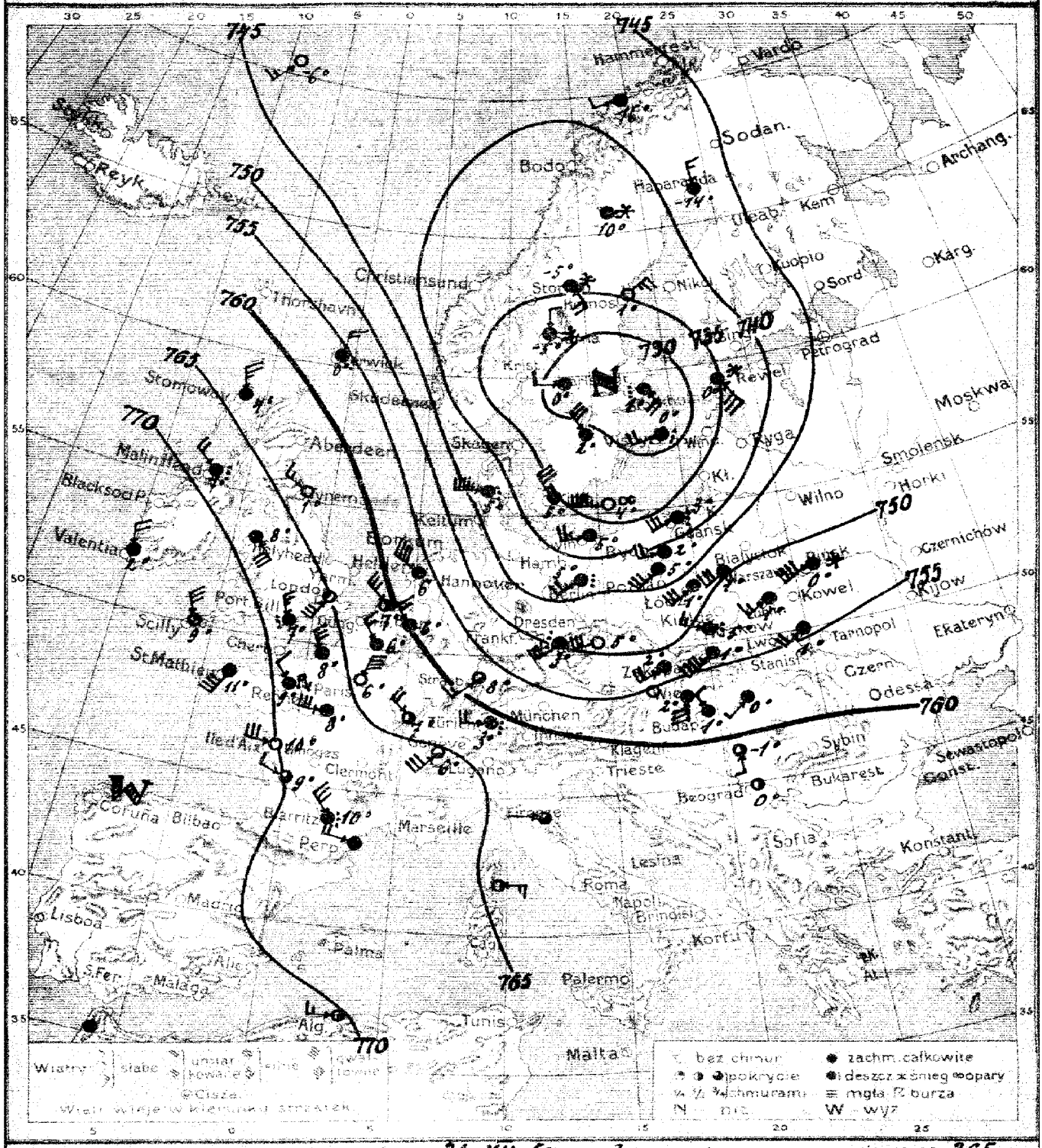

Warszawa. Mapa pogody z dnia 31. XII. [SOBOTA] 1921 r. 7 rano. Rocznik II. № 365

Przewidywany przebieg pogody w ciągu doby następnej POGODA ZMIENNA, PRZELOTNE OPADY, SPADEK TEMPERATURY, SILNE WIATRY PÓŁNOCNO-ZACHODNIE.—

Wydano dnia 31. XII. 1921 r. o godz. 12h 30m

K. L.

Spostrzeżenia meteorologiczne z dnia ... rano

	Stacja	Ciśnienie 700 mm.	Wiatr m/s.	Zachmurzenie	Temp. °C.	Opady mm.	Temp. Max.	Temp. Min.
Polska	Wilno							
	Pińsk	30.8	SW16	śnieg	0	0	3	0
	Białystok							
	Brześć n/B							
	Łuków							
	Warszawa	30.0	SW12	4	1	1	3	1
	Łódź	45.3	SW12	śnieg	1	27	3	0
	Lublin	53.2	SW6	4	1	1	3	1
	Lwów	54.6	SW8	4	1	-	1	-3
	Zakopane	53.3	SW18	4	1	5	3	0
	Kraków	50.1	W10	deszcz	3	1	3	0
	Tarnów	50.8	NW4	4	4	1	3	0
	Poznań	42.8	SSW12	4	5	2	4	1
	Toruń							
	Bydgoszcz	40.8	WSW8	4	2	9	4	3
	Chojnice							
	Jezior							
	Hel							
	Prock							
Bał.	Gdańsk	36.5	SW12	deszcz	3	9	4	0
Anglia	Leuwick	56.1	N6	-"-	0	1	-	-
	Stornoway	62.6	NNW10	-"-	4	-	-	-
	Aberdeen	65.8	SSW12	2				
	Holy Head	68.6	SE12	4	8	3	-	-
	Valentia	74.3	NNW8	4	2	2	-	-
	Scilly	72.4	NNW12	1	9	11	-	-
	Tynemouth	62.2	WNW6	0	1	4	-	-
Hol.	Helder	56.1	NW5	4	5	10	-	-
	Vlissingen	59.8	NW12	3	7	6	-	-
Francja	Gris Nez							
	St Mahieu	72.2	SSW16	4	11	2	13	-
	Paris	64.4	NNE16	0	6	ślad	11	6
	Dijon	62.3	NW8	3	7	6	6	3
	Ile d'Aix	70.2	W12	0	10	2	12	2
	Clermont	69.3	W12	4	7	-	7	4
	Biarritz	73.2	NNW14	4	-	-	-	-
	Nancy	69.0	NW4	-	9	2	11	8
	Strasbourg	57.1	SW6	2	8	2	8	4
Bel.	Bruxelles	59.9	NNW8	4	6	6	-	2
Niemcy	Kolonia							
	Brocken							
	Hamburg							
	Skrzanemünde	38.4	WSW10	4	5	10	-	-
	Berlin	43.3	SW10	deszcz	5	5	5	1
	Dresden							
	Breslau							
	Frankfurt M							
	München	56.0	SW10	3	4	2	-	-
Szwajc.	Genève	65.8	SW12	1	6	5	-	-
	Zürich	62.7	W8	deszcz	3	7	-	-
	Lugano							
Dania	Kjöbenhavn	35.3	NNW12	4	5	10	7	1
	Skagen							
	Hanstholm							
	Blaavandshuk	42.7	NW8	deszcz	5	12	8	5
	Hammeröhus	33.7	W12	śnieg	4	12	5	2

	Stacja	Ciśnienie 700 mm.	Wiatr m/s.	Zachmurzenie	Temp. °C.	Opady mm.	Temp. Max.	Temp. Min.
Szwecja	Stockholm	25.7	SE8	deszcz	1	3	-	-
	Hernösand	36.2	NE16	0	1	0.3	-	-
	Haparanda	42.5	N4	4	-14	0	-	-
	Visby	46.2	SW8	deszcz	4	7	-	-
	Karlstad	29.7	W4	4	0	4	-	-
	Storlien							
	Jönköping	38.8	NW12	4	2	3	-	-
Norwegia	Andenes	36.8	SSE4	1	-6	0	-	-
	Eraanä							
	Bergen	44.0	SW14	1	4	16		
	Skudenaes							
Finlandia	Helsinki							
	Sarravaara							
	Kuopio							
	Wasa							
	Sodankylä							
Estonia	Tallin (Reval)							
	Dorpat							
	Filsand							
Rosja	Petrograd							
	Moskwa							
	Jan Mayen	42.2	SW6	0	-6	14	-	-
Austryja	Wien	55.4	WSW6	4	6	1	6	1
	Feldkirch	60.7	NE4	deszcz	1	3	4	-1
	Graz	56.8	Ez	3	-1	0	6	-2
	Klagenfurt	55.2	Cisza	deszcz	1	2	4	-1
Czechosłowacja	Praha	48.3	WSW16	0	3	ślad	5	3
	Eger (Cheb)	50.1	SW12	deszcz	3	2	1	-1
	Opawa	54.9	SW6	2	0	3	2	-4
	Stara Dala	57.9	Sz2	4	2	0	6	0
	Bosazyc							
	Pyrawin	53.7	SW8	4	2	ślad	3	3
Węgry	Budapeszt	58.9	NW4	4	1	-	7	0
	Szarvashely							
	Szeged	61.7	Sz	3	-1	-	5	-1
Hiszp.	Madrid							
	Corunna							
	Palma							
Włochy	Genova							
	Firenze	61.6	W1	3	0	0	11	-1
	Ancona							
	Roma							
	Napoli							
	Brindesi							
	Maddalena							
	Palermo							
Bałkany	Beograd	62.2	Cisza	2	0	3	-	-
	Bucuresti							
	Sofia							
	Konstantynopol							
	Athènes							
Afryka płn.	Robert	34.4	Cisza	4	-	-	-	-
	Tunis	65.3	WSW2	0	-	-	-	-
	Algier	70.2	W6	2	-	-	-	-
Stacje górskie	Sonnblick (3106)	12.3	NNW6	4	-11	1	-5	-18
	Jungfrau (3466)	20.7	NW14	mgła	-9	1	-	-
	Santis (2500)	55.4	WNW16	-"-	-8	13	-	-

Spostrzeżenia pilotowe

Stacja	Grad.	Wiatr m/s	500	1000	1500	2000	2500	3000	3500	4000	4500	5000	Zmiana wiatru z wysok.	Rozwój chmur	Uwagi
Warszawa															

Osobny klan atmosferyczny w dniu 31.XII.1941 r.
Wysokie ciśnienie nad Skandynawią, głęboka depresja nad Bałtykiem. W Polsce przeważnie pochmurno, opady śnieżne w zachodnich połudn.-zachodnich. —