OVERSIZE
QC
989
.P7
P65
rocz. 5
(1984 styczn.-czerw.)



Room 81
Case 13

45226

507

Wydawnictwo Państwowego Instytutu Meteorologicznego w Warszawie

46442

Edition du matin [7h. G.M.T.] 1. I. 24. Nr 1 a/4

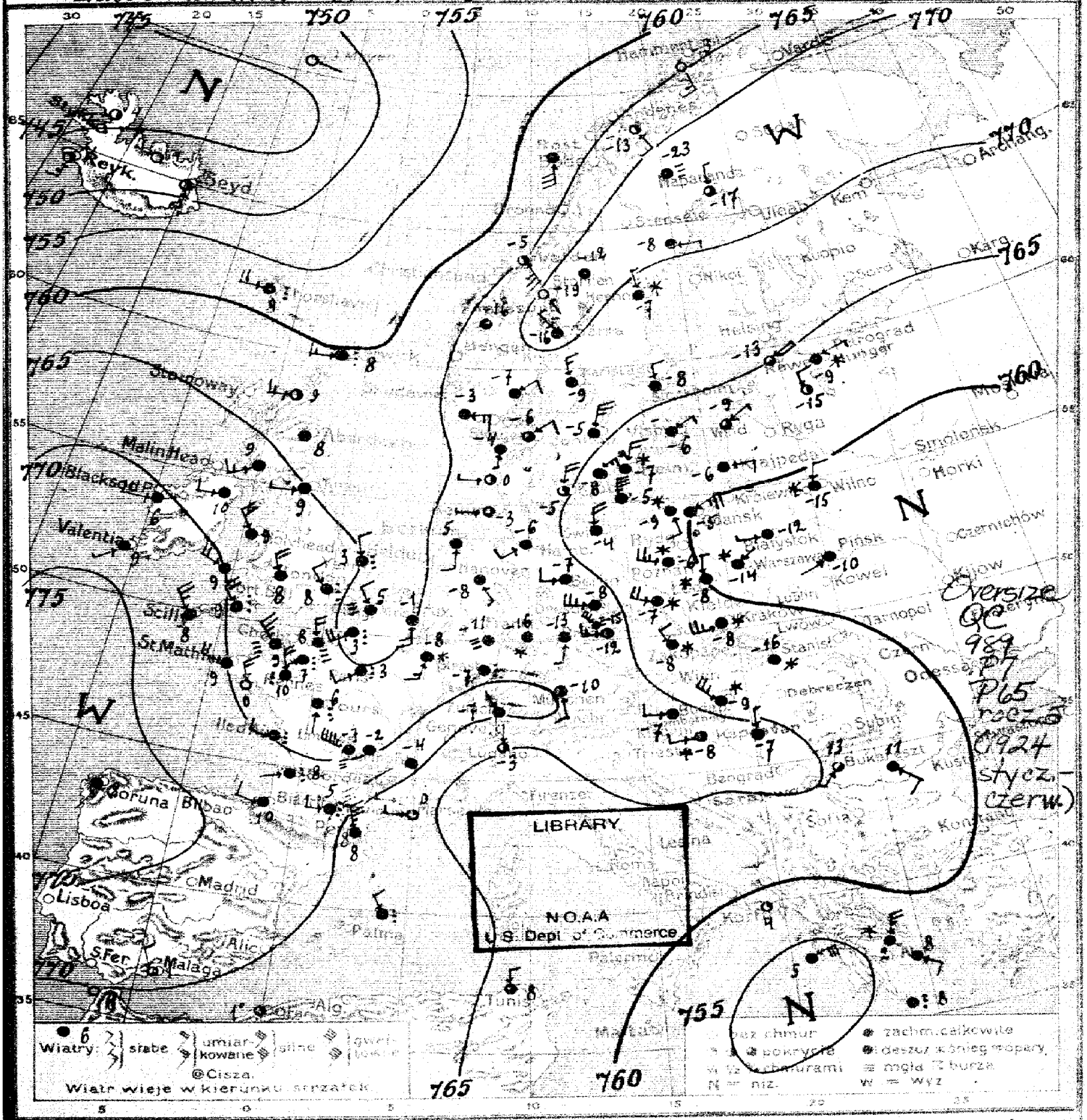

Warszawa. Mapa pogody z dnia 1. I. Wtorek 1924 r. Rocznik IV. 1924

Przewidywany przebieg pogody w ciągu doby następnej: Mróz, zachmurzenie duże, miejscami śnieg. Słabe wiatry północne i północno-zachodnie.

W. N.

Wydano dnia 1923 r. o godz. 11 h

LIBRARY OF CONGRESS
FEB 21 1942
DUPLICATE EXCHANGE

Division of Maps
JUN 15 1937
Library of Congress

Transfer
National Archives
JUL 7 1937

Oversize QC 989 .P7 P65 rec'd 1924 (styczn.-czerw.)

National Oceanic and Atmospheric Administration

Climate Database Modernization Program

ERRATA NOTICE

One or more conditions of the original document may affect the quality of the image, such as:

Discolored pages
Faded or light ink
Binding intrudes into the text

This document has been imaged through the NOAA Climate Database Modernization Program. To view the original document, please contact the NOAA Central Library in Silver Spring, MD at (301) 713-2607 x124 or www.reference@nodc.noaa.gov.

LASON
Imaging Subcontractor
12200 Kiln Court
Beltsville, MD 20704-1387
March 28, 2002

Spostrzeżenia meteorologiczne z dnia drugiego rano

	Stacja	Ciśnienie 700 mm+	Wiatr	Zachmurzenie	Temp. °C.	Opady m.m.	Temp. Max.	Temp. Min.
Polska	Wilno	58.6	NNE4	śnieg	-15	1	-12	-17
	Pińsk	56.1	NSW1	4	-10	0	–	-15
	Białystok	56.8	W2	4	-12	ślad	-8	-12
	Brześć n/B							
	Kowarce							
	Warszawa	59.5	NE1	śnieg	-14	ślad	–	-14
	Łódź	59.7	N2	—"—	-8	0	–	-8
	Lublin							
	Lwów							
	Zakopane							
	Kraków	61.2	NNW1	śnieg	5	1	–	-9
	Cieszyn							
	Poznań	61.1	NNW1	śnieg	-6	2	–	-7
	Toruń							
	Bydgoszcz							
	Chojnice							
	Tczew							
	Hel							
	Puck							
Bałtyk	Gdańsk	60.0	NE10	4	-5	0	–	-10
Anglia	Lerwick	60.6	N6	deszcz	8	5		
	Stornoway							
	Aberdeen	64.5	cisza	4	9	2.5		
	Holy Head	69.8	NW5	4	9	0.1		
	Valentia	72.4	SW2	4	9	0.5		
	Scilly	71.9	NW10	4	9	1		
	Yarmouth	65.3	NNW4	deszcz	3	2		
	Tynemouth	65.2	N2	4	0	0.1		
Hol.	Helder							
	Vlissingen							
Francja	Cherbourg	64.1	NW4	mgła	5	2	–	1
	St Servan	70.3	NNW5	4	9	–	–	3
	Paris	65.6	SSW4	deszcz	3	3	–	-1
	Lyon	70.6	cisza	4	-4	0	–	-6
	Aix	70.0	W6	deszcz	8	3	–	5
	Clermont	69.1	cisza	4	-9	0.1	–	-3
	Biarritz	72.5	W4	4	10	9	–	7
	Rennes	68.4	NNW3	deszcz	10	2	–	4
	Strasbourg	68.7	cisza	—"—	-7	ślad	–	-11
Bel.	Bruxelles	65.0	S6	4	-1	–	–	–
Niemcy	Keitum	65.4	W2	3	-3	0	–	-5
	Borkum	66.2	S4	4	5	0	–	0
	Hamburg	67.1	SW4	4	6	0	–	-3
	Swinemünde	62.9	N8	4	-4	0	–	-5
	Mülyleburg	66.7	W4	3	-2	0	–	-3
	Dresden	66.4	W10	4	-8	0.1	–	-10
	Breslau	61.5	WNW8	śnieg	-7	1	–	-9
	Frankfurt	69.5	cisza	—"—	-11	0.1	–	–
	München	70.0	S2	4	-10	0	–	-12
	Zugspitze	61.2	E4	4	-6	0	–	–
Szwajc.	Genève							
	Zürich	69.5	NW1	4	-7	–		
	Lugano	64.9	N1	2	-3	–		
Dania	Kjöbenhavn	65.3	NNE2	1	-5	0		
	Skagen	66.6	NE4	3	-6	0		
	Hanstholm	67.4	S2	4	-4	0		
	Blaavandshuk	65.7	W4	2	0	0		
	Hammerahus	64.3	N14	4	-3	0		

	Stacja	Ciśnienie 700 mm+	Wiatr	Zachmurzenie	Temp. °C.	Opady m.m.	Temp. Max.	Temp. Min.
Szwecja	Stockholm	65.8	N4	4	-8	0.1	–	-9
	Hernösand	68.8	NNW4	śnieg	-7	1	–	9
	Haparanda	72.7	N2	3	-17	0	–	-18
	Wisby	63.5	NE8	4	-6	2	–	–
	Karlstad	68.0	NNW6	4	-9	0	–	-12
	Sterläen	71.5	SE1	0	-19	0	–	–
	Jönköping	65.6	NNE3	4	-5	0.4	–	-8
Norwegia	Oslo	63.8	SSE3	0	-3	0		
	Bergen	63.3	S12	0	—	—		
	Vaklevaand	63.3	SE10	2	-5	4		
	Skudesnes	66.0	C0	4	-1	ślad		
Finlandja	Helsinki							
	Sortavala							
	Kuopio							
	Wasa							
	Sodankylä							
Estonja	Tallin (Reval)	65.8	NE2	2	-13	0	-13	-18
	Dorpat	64.1	N4	2	-15	0	-15	-18
Inflanty	Kilsaag	64.5	ENE2	śnieg	-9	0	-9	-14
Rosja	Petrograd							
	Moskwa							
Królest.	Windawa	62.8	NE2	3	-9	–		
	Jan Mayen	43.8	E1	0	-1	ślad		
	Thorshavn	59.0	W8	deszcz	8	1		
	Jeyfiörd	49.0	S6	2	5	–		
Austrja	Wien							
	Feldkirch							
	Innsbruck							
	Klagenfurt							
Czechosłowacja	Prerau	57.3	W6	2	-12	0	–	-12
	Eger (Cheb)	69.5	SSW2	4	-13	ślad	–	-14
	Olmütz	63.5	NW4	śnieg	-8	—"—	–	-9
	Stara Dala							
	Łysa Góra	64.0	cisza	śnieg	-16	ślad	–	–
Węgry	Budapest	63.8	NW10	śnieg	-9	1	-6	-9
	Szombathely	56.3	W4	4	-7	0	-5	-8
	Szeged	65.7	N2	4	-7	1	-6	-13
Hiszp.	Valencia	71.0	NW2	0	1	–		
	Coruña	76.0	SSW1	4	8	–		
	Malaga	59.0	NW4	deszcz	–	–		
Włochy	Genova							
	Firenze							
	Roma							
	Napoli							
	Brindisi							
	Maddalena							
	Palermo							
Bałkany	Beograd							
	Bucuresti							
	Sofia							
	Konstantynopol							
	Athenes	58.0	NNE10	śnieg	9	–		
Grecja	Malta							
	Tunis	68.6	cisza	1	1	–		
	Alger							
Stacje górskie	Semmlack (3085)							
	Zugspitze (2964)							
	Säntis (2500)							

Spostrzeżenia pilotowe.

Stacja	Godz.	Wiatr dolny	500	1000	1500	2000	2500	3000	3500	4000	4500	5000	Chmury dolne i górne	Rodzaj chmur	Uwagi
Warszawa															

Ogólny stan atmosfery w dniu 1.I-1924 r.
Wysokie ciśnienie nad Atlantykiem, nad Szwecją, Laplandją i Rosją północną, niskie nad Polską i nad Islandją. W Polsce pochmurno, śnieg, temperatura w granicach od -5° (nad morzem) do 15° (Hel).

Wydawnictwo Państwowego Instytutu Meteorologicznego w Warszawie

Edition du soir [18h. G.M.T.] *1. I. 24. N° 1b.*

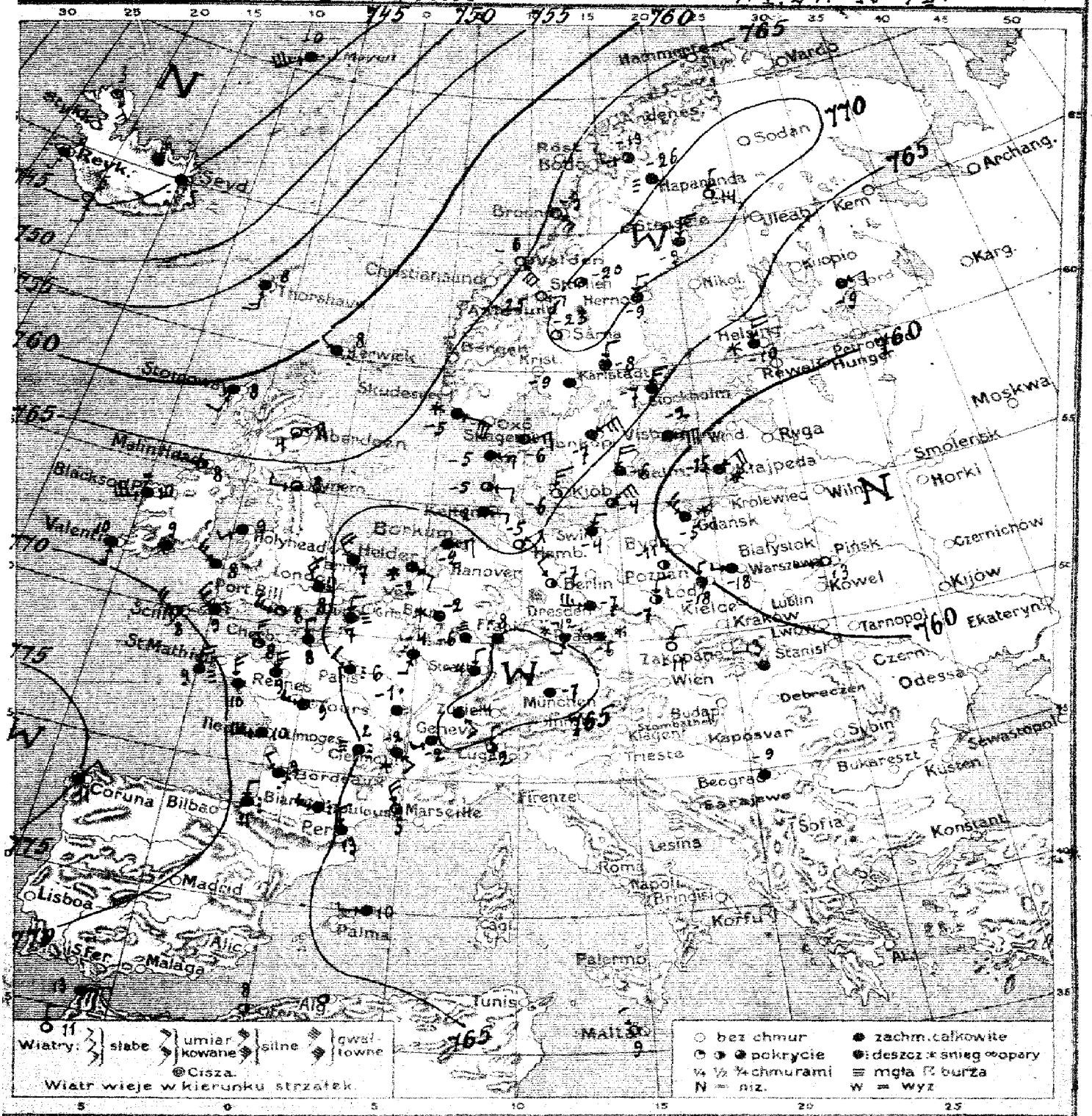

Warszawa. Mapa pogody z dnia 1. I. Wtorek 1924 r. Grudzień. Rocznik IV. N°

Przewidywany przebieg pogody w ciągu doby następnej N° 1b.

Wydano dnia *1923 r. o godz.*

Spostrzeżenia meteorologiczne z dnia dzisiejszego 4/18 [illegible]

Stacja	Ciśnienie 700 mm.	Wiatr	Zachmurzenie	Temp. °C.	Opady mm.	Temp. Max	Temp. Min
Polska — Wilno							
Prusk	58.4	N2	0	-13			
Białystok							
Brześć n/B							
Kwiecice							
Warszawa	58.8	N4	4	-18			
Łódź	60.2	N2	4	-18			
Lublin							
Lwów							
Zakopane							
Kraków							
Cieszyn							
Poznań	61.7	cisza	2	11			
Toruń							
Bydgoszcz							
Chojnice							
Rozewie							
Hel							
Husk							
Gdańsk	58.1	WNW6	śnieg	-5			
Anglia — Lerwick	61.3	WNW4	deszcz	8			
Stornoway	61.7	SSW4	4	8			
Aberdeen	64.3	ENE3	1	4			
Holy Head	69.1	SSW4	4	9			
Valentia	69.2	SS	4	10			
Scilly	70.8	NW3	3	8			
Yarmouth	64.4	NW8	4	7			
Penzance	65.5	W4	1	8			
Holandia — Helder	64.8	ESE2	śnieg	-2			
Vlissingen							
Belgia — Calais	64.2	N2	mgła	7			
St Mathieu	70.6	N8	— " —	9			
Paris	64.1	WNW4	deszcz	6			
Dijon	64.3	cisza	śnieg	-1			
Francja — Ile d'Aix	67.3	W10	4	10			
Clermont	63.3	cisza	mgła	2			
Biarritz	69.4	NNW4	deszcz	11			
Rennes	68.1	NNW8	4	9			
Strasbourg	64.6	N2	4	-4			
Belgia — Bruxelles							
Kalum	66.2	E4	4	-2			
Berlin	64.3	ENE3	4	-2			
Hamburg	65.8	NE2	0	-5			
Swinemünde	62.4	NNE4	4	-4			
Niemcy — Magdeburg	64.8	NNW2	1	-7			
Dresden	63.2	W4	4	-7			
Breslau	60.5	W4	2	-7			
Frankfurt n/M	65.3	cisza	4	-8			
Monachen	65.4	— " —	4	-7			
Kłajpeda	56.1	NE8	śnieg	-15			
Genève	63.0	SW4	— " —	-2			
Zürich							
Szwajcaria — Lugano	60.2	N1	3	-2			
Kopenhaga	65.7	N6	0	-6			
Skagen	67.9	ENE6	1	-6			
Danja — Karlskrona	66.9	E8	4	-5			
Haniethorn	65.4	E4	3	-5			
Skawandshuk	62.6	NE2	3	-4			

Stacja	Ciśnienie 200 mm.	Wiatr	Zachmurzenie	Temp. °C	Opady mm	Temp. Max	Temp. Min
Szwecja — Stockholm	65.4	N8	4	-7			
Hernösand	69.7	N4	4	-9			
Haparanda	71.3	N4	0	-16			
Wisby	61.6	ENE14	4	-2			
Karlstad	69.1	cisza	4	-9			
Stockholm	73.6	E2	0	-25			
Jönköping	67.1	NE10	4	-7			
Norwegja — Andenes	66.0	ESE8	0	3			
Bronnö	63.8	SE12	0	-6			
Valdesund							
Skudesnes							
Finlandja — Helsingfors	61.7	N8	śnieg	-10			
Sortavala	64.1	ENE4	4	-9			
Kuopio							
Wasa							
Seerankylä							
Estonja — Tallin (Reval)							
Dorpat							
Pilsand							
Rosja — Petrograd							
Moskwa							
Jan Mayen	42.4	SW4	4	-0			
Thorshavn	56.4	SS	4	8			
Seydisfiord	46.8	cisza	deszcz	5			
Austrja — Wiedeń							
Feldkirch							
Innsbruck							
Klagenfurt	62.4	WNW4	śnieg	-6			
Węgry — Praha	65.1	SSW2	— " —	-12			
Eger (Cheb)	61.1	NNE2	0	-11			
(Reszta — Stara Dalla	63.0	cisza	4	-13			
Rosyja — Jassy							
Budapest							
Szombathely							
Szeged							
Hiszp. — Madrid	74.0	N4	4	11			
Corunna							
Palma							
Włochy — Genova							
Piacenza							
Rzym							
Napoli							
Brindisi							
Maddalena							
Palermo	64.9	cisza	4	-9			
Bułgaria — Belgrad							
Bukarest							
Sofja							
Konstantynopol							
Ateny	69.2	NW4	0	9			
Malta	68.0	cisza	0	9			
Afryka północna — Tunis	66.0	— " —	0	—			
Alger							
Stacje górskie — Sonnblick (3105)							
Puygmitz (2964)	54.0	WNW6	śnieg	-16			
Schneekoppe (2500)							

Spostrzeżenia pilotowe.

Stacja	Chmury	Wiatr dolny	500	1000	1500	2000	2500	3000	3500	4000	4500	5000	Gorące dolne chmury	Rodzaj chmur	Uwagi
Warszawa															

Wydawnictwo Państwowego Instytutu Meteorologicznego w Warszawie

Édition du matin [7 h. G.M.T.] 2. I. 24. N° 2a

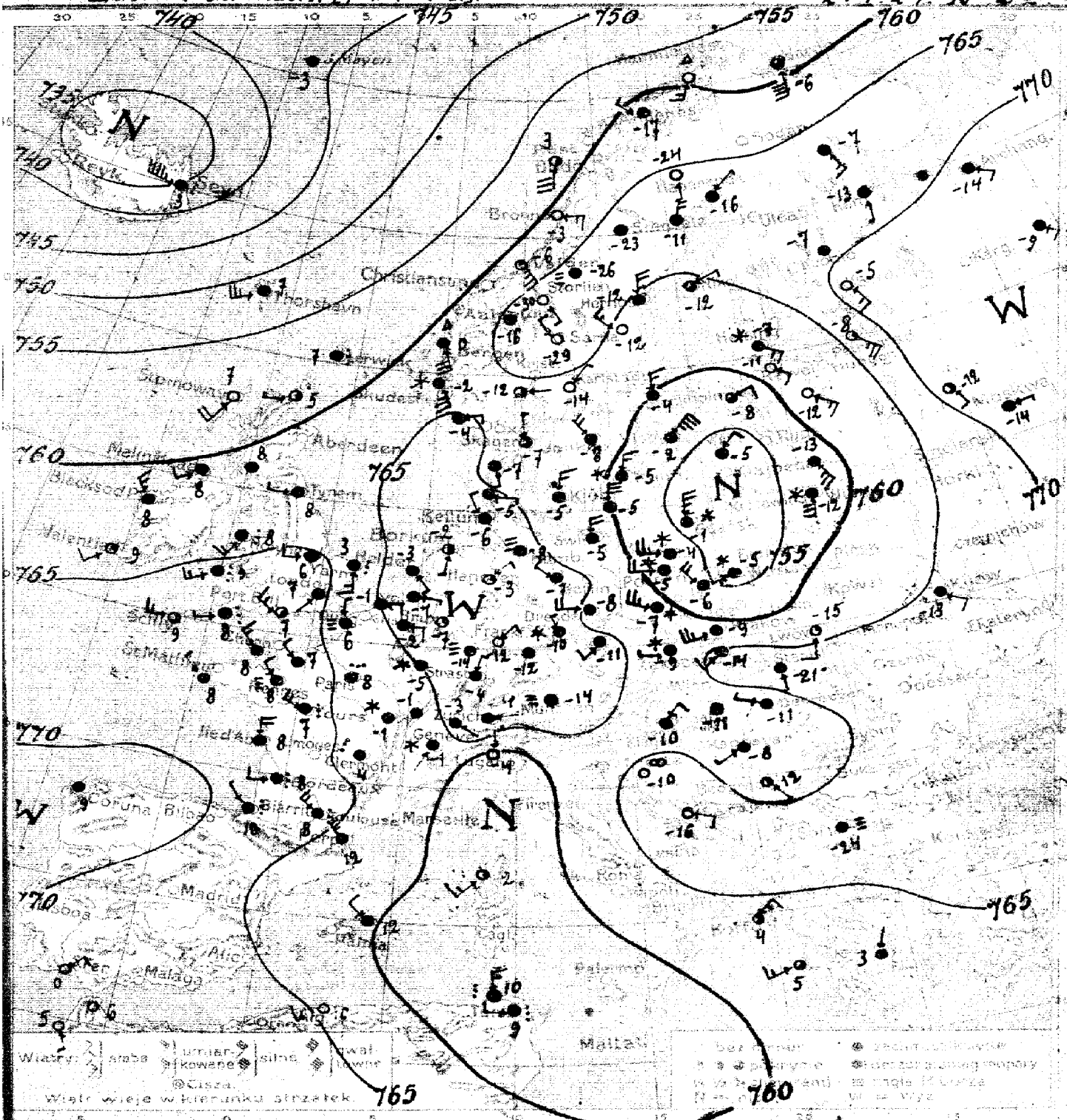

Warszawa. Mapa pogody z dnia 2. I. Środa [illegible] Nr. V. 2a

Przewidywany przebieg pogody w ciągu doby następnej: Przeważnie pochmurno, mglisto, opady śnieżne, lekki zmróz, wiatry zachodnie. —

F.B.

Wydano dnia 2 I 1924 r. o godz. 11 h 45

Spostrzeżenia meteorologiczne z dnia dzisiejszego rano

	Stacja	Ciśnienie 700 mm+	Wiatr	Zachmurzenie	Temp. °C.	Opady mm.	Temp. Max.	Temp. Min.
Polska	Wilno	58.9	S12	śnieg	-12	7	-12	-17
	Pińsk							
	Białystok							
	Brześć n/B							
	Kowarce							
	Warszawa	53.1	NSW2	śnieg	-5	0.2	-4	-13
	Łódź	56.4	NW8	—"—	-6	10	-6	-14
	Lublin							
	Lwów	64.9	S4	1	-16	5	-9	-17
	Zakopane	65.4	SW4	śnieg	-14	0.6	-11	-15
	Kraków	69.9	WSW10	—"—	-6	0	-6	-14
	Cieszyn							
Niemcy	Poznań	59.9	W8	śnieg	-5	3	-5	-16
	Toruń							
	Bydgoszcz	55.9	W4	śnieg	-4	8	-4	-14
	Chojnice							
	Tczew							
	Hel							
	Puck							
Bałt.	Gdańsk	53.9	N10	śnieg	-1	1		
Anglia	Lerwick	58.4	cisza	desz.cz	7			
	Stornoway	59.0	SW4	0		0.6		
	Appledon	65.0	SSW1	4	7	0		
	Holy-Head	63.6	SSW6	deszcz	8	1		
	Valentia	64.5	SW4	1	9	1		
	Scilly	67.8	W6	4	9	0.4		
	Yarmouth	64.5	S6	deszcz	3	7		
	Bynemouth	69.3	W2	4	8	0		
Hol.	Helder	65.5	SE2	4	3	3		
	Vlissingen	65.0	E4	4	1	—		
Francja	Cap Nevis	62.4	NW2	mgła	6	4		
	St. Mathieu	68.8	NW2	deszcz	8	1		
	Paris	63.7	cisza	—"—	8	3		
	Dyon	64.3	—"—	—"—	1	12		
	Ile d'Aix	67.8	N8	4	8	6		
	Clermont	64.2	cisza	deszcz	4	15		
	Biarritz	69.7	NW2	—"—	10	14		
	Rennes	67.3	NW4	mgła	8	—		
	Strasbourg	65.4	NNE2	1	4	2		
Bel.	Bruxelles	65.0	E4	4	2	0		
Niemcy	Keitum	65.4	NNW2	4	6	0		
	Borkum	66.3	S2	2	2	0		
	Hamburg	65.6	cisza	mgła	8	0		
	Swinemünde	61.1	NW1	4	5	0		
	Magdeburg	65.2	NNW4	4	7	0		
	Dresden	64.7	W8	4	8	10		
	Breslau	61.1	NNW1	śnieg	7	0.2		
	Frankfurt n/M	67.1	NE4	mgła	12	0		
	München	68.2	cisza	—"—	14	0		
Szwajc.	Genève	64.6	SW1	śnieg	1	1		
	Zürich	65.6	E1	8	4	3		
	Lugano	58.6	N1	0	4	0		
Dania	Kjöbenhavn	63.4	N6	4	5	0		
	Skagen	64.9	N4	5	5	0		
	Hanstholm	64.8	SSE2	4	7	0		
	Blaavandshuk	65.9	E2	4	7	0		
	Hammerahus	59.9	N12	6	5	0		

	Stacja	Ciśnienie 700 mm+	Wiatr	Zachmurzenie	Temp. °C.	Opady mm.	Temp. Max.	Temp. Min.
Szwecja	Stockholm							
	Hernösgnd	59.3	N6	4	-4	0.1		
	Haparanda	64.8	N8	4	-12	śnieg		
	Wisby	67.0	NE2	4	-16	0		
	Karlstad	67.2	NE14	4	-2	0.5		
	Storlien	64.7	NE2	0	-14	0		
	Tönköping	70.9	SE2	0	-30	0		
Norwegia	Christiansund	63.6	SSE10	śnieg	-2	0.6		
	Bronnö	59.6	S18	3	-6	0		
	Valdesund	61.0	E6	0	-5	0		
	Skudesnes	60.8	SE10	1	-6	0		
Finlandja	Helsinki	63.6	SSE10	śnieg	—	—		
	Sectavaara	63.5	SE6	—"—	-7	—		
	Kuopio	70.3	SE6	0	-5	—		
	Wasa							
	Sodankylä	64.4	ENE2	3	-12	—		
Estonia	Tallin (Reval)							
	Dorpat	61.5	SE4	4	-11	1	-4	-12
	Filsand	61.5	SE6	0	-12	1	-8	-12
Rosja	Piotrograd	67.9	ENE4	4	-8	0	-4	-8
	Moskwa	66.7	SE10	1	-9	2		
	Archangielsk	74.5	E2	4	-14	3		
	Hern	71.8	SE4	4	-14	2		
	Libawa	69.5	S2	4	-13	0		
Austryja	Jan Mayen	54.3	NE4	4	-5	2		
	Troppau	44.9	cisza	4	-3	0		
	Semmering	52.7	WSW10	4	-3	0		
	Seydlsdorf	54.0	W	desz.	-3	0		
Czechosłowacja	Wien							
	Feldkirch							
	Innsbruck							
	Klagenfurt							
	Praha	65.5	SW4		-11	0		
	Eger (Cheb)	66.6	NNW2	śnieg	-10	0.2		
	Olomuc	63.8	W2	—"—	-3	śnieg		
	Hora Doist							
	Hosszecz	65.9	S2	4	-21	0.1		
Węgry	Budapest	63.8	cisza		-11	1	-6	-11
	Szombathely	64.7	NE4	4	-10	śnieg	-4	
	Szegedi	64.9	SW2	4	-8	5	-6	-11
Hiszp.	Madrid							
	Cordova	72.8	cisza	4	9	—		
	Gibraltar	67.0	NE2	0	0			
Włochy	Genova							
	Arezzo							
	Roma							
	Napoli							
	Brindisi							
	Maddalena							
	Palermo							
Bałkany	Belgrad	64.5	SE2	2	-12	0		
	Bucuresti							
	Sofja							
	Constantinopol	69.9	cisza	mgła	-24	0		
	Salonik	69.1	ESE4	0	-16	0		
	Athenes	69.8	NW1	4	3	0		
	Malta	67.0	SSE4	0	8	—		
Afryka	Tunis	58.0	W4	desz.	9	—		
	Alger	65.0	NSW6	0	10	—		
Stacje górskie	Sonnblick (3105)							
	Hospize (2564)							
	Säntis (2500)	55.9	SW2	śnieg	-13	7		

Spostrzeżenia pilotowe.

Stacja	Godz.	Wiatr	500	1000	1500	2000	2500	3000	3500	4000	4500	5000	Temper. dolnej chmur.	Rodzaj chmur.	Uwagi
Warszawa															

Ogólny stan atmosfery w dniu 2. I - 1924 r.
Wysokie ciśnienie nad Rosją i nad zatoką Biskajską, niskie nad Polską, Islandją i Włochami. W Polsce pochmurno, śnieg.

Wydawnictwo Państwowego Instytutu Meteorologicznego w Warszawie

Edition du soir [18h. G.M.T.] 2. I. 24. N° 2 b.

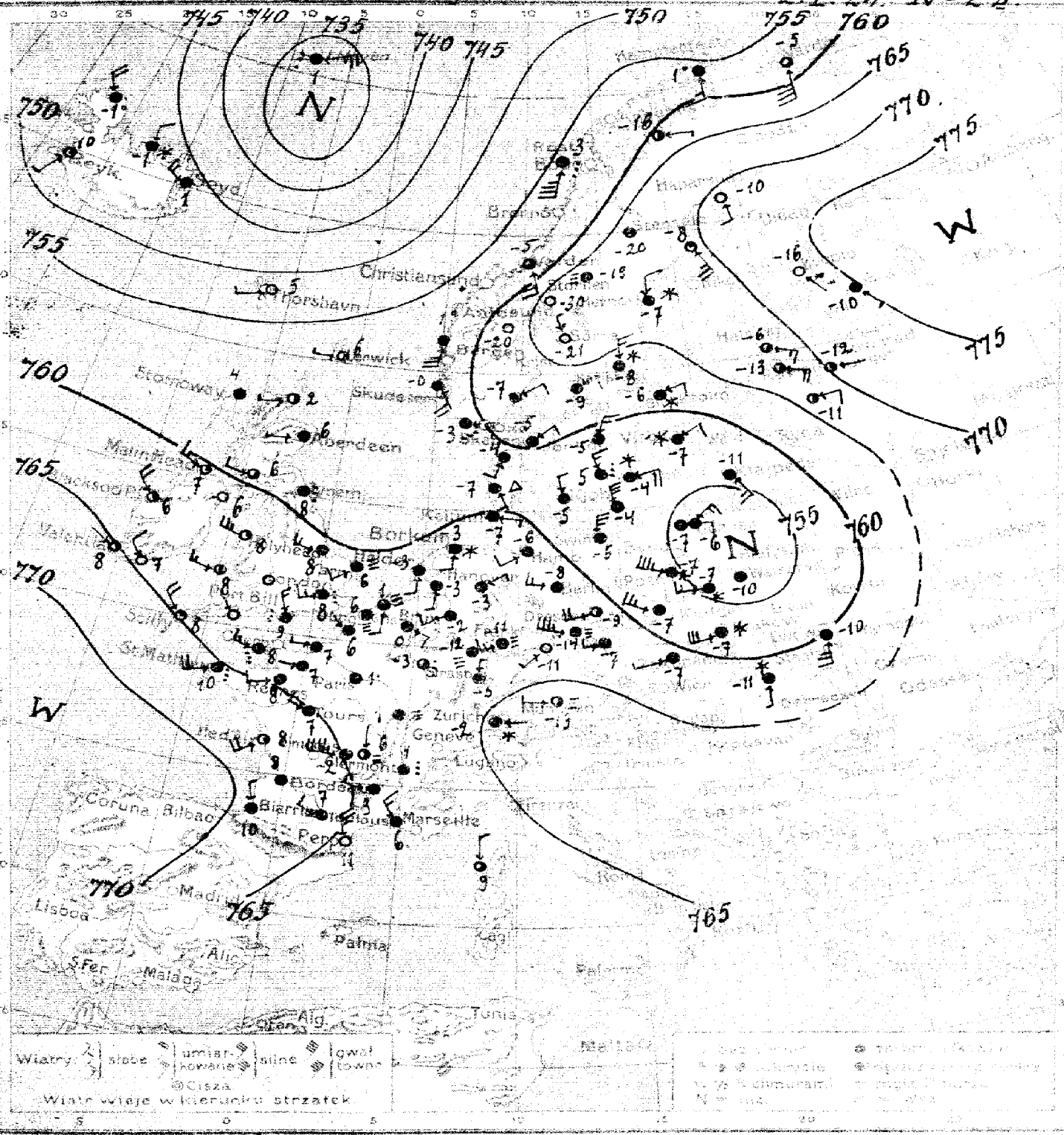

Warszawa Izobary z dnia 2. I. Środa godz. 6 rano. V. 2 b.
Przewidywany przebieg pogody w ciągu doby następnej.

Wydano dnia 1923 r. o godz.

Spostrzeżenia meteorologiczne z dnia dzisiejszego rano Czwartek 2.I-1924 Nr 98

	Stacja	Ciśnienie 700 mm+	Wiatr	Zachmurzenie	Temp. °C	Opady mm.	Temp. Max.	Temp. Min.
Polska	Wilno							
	Pińsk							
	Białystok							
	Brześć n/B							
	Kowno							
	Warszawa	62.6	cisza	4	-10			
	Łódź	64.5	W6	śnieg	-7			
	Lublin							
	Lwów	60.9	S10	4	-10			
	Zakopane							
	Kraków	58.9	WSW2	śnieg	-7			
	Cieszyn							
	Poznań	66.3	W4	śnieg	-7			
	Toruń							
	Bydgoszcz							
	Chojnice							
	Tczew							
	Hel							
	Puck							
W	Gdańsk	53.7	E4	śnieg	-7			
Anglia	Lerwick	57.5	N2	2	6			
	Stornoway	57.6	cisza	4	4			
	Aberdeen	58.5	WSW2	4	6			
	Holy-Head	61.3	W10	1	8			
	Valentia	65.4	WNW4	1	8			
	Scilly	64.8	NW8	1	8			
	Yarmouth	61.5	SW4	mgła	6			
	Ryemouth	68.3	cisza	dżdżu	8			
Hol.	Helder	60.7	S4	4	-3			
	Vlissingen	62.0	S2	mgła	1			
Francja	Cap Gris Nez	61.6	cisza	—"—	6			
	St Mathieu	65.4	WSW8	deszcz	10			
	Paris	62.8	cisza	4	1			
	Dijon	63.8	—"—	mgła	1			
	Ile d'Aix	66.7	SW8	1	8			
	Clermont	64.1	N1	mgła	6			
	Biarritz	69.5	NNW2	4	10			
	Rennes	65.3	WSW4	4	8			
	Strasbourg	63.9	N2	4	-5			
Bel.	Bruxelles	62.1	ESE4	4	0			
Niemcy	Keitum	61.2	E2	4	-7			
	Borkum	61.6	S4	śnieg	-3			
	Hamburg	61.3	SW4	4	-6			
	Swinemünde	56.9	N10	4	-5			
	Berlin	61.8	WNW6	4	-8			
	Dresden	61.6	WSW8	2	-9			
	Breslau	58.1	WNW10	4	-7			
	Frankfurt n/M	64.5	SW6	mgła	-11			
	München	65.8	W2	—"—	-13			
	Kłajpeda	55.7	WSW6	4	-11			
Szwajc.	Genève							
	Zurich	65.1	E1	śnieg	-2			
	Lugano							
Dania	Kjöbenhavn	59.1	NNW4	4	-5			
	Skagen	60.2	NE4	4	-5			
	Hanstholm	59.5	SSW4	4	-4			
	Blaavandshuk	55.6	SE4	krupy	-7			
	Hammerehus	56.0	W8	4	-4			

	Stacja	Ciśnienie 700 mm+	Wiatr	Zachmurzenie	Temp. °C	Opady mm.	Temp. Max.	Temp. Min.
Szwecja	Stockholm	69.3	ENE4	śnieg	-6			
	Hernösand	66.1	N4	—"—	-7			
	Haparanda	71.0	SSE4	0	-10			
	Wisby	58.7	NE4	śnieg	-7			
	Karlstad	62.0	NE4	4	-9			
	Storlien	69.3	cisza	0	-30			
	Jönköping	59.3	NNE6	4	-5			
Norwegja	Arendal	56.3	S6	4	1			
	Bergen	56.3	SSW4	deszcz	3			
	Valdalsand	58.6	SSE8	3	-5			
	Skudesnes	58.3	SE8	4	-0			
Finlandja	Helsinki	69.2	ESE6	8	-6			
	Sortavala	74.8	SE2	4	-10			
	Kuopio	73.6	SE1	0	-16			
	Wasa							
	Sodankylä							
Estonja	Tallin (Reval)	68.5	ESE8	4	-13			
	Dorpat	67.7	E4	4	-11			
	Filsand							
	Petersburg	70.9	E1	4	-12			
Rosja	Petrograd							
	Moskwa							
	Jan Mayen	32.9	ENE10	deszcz	1			
	Thorshavn	53.0	WSW4	2	5			
	Seydisfiord	47.8	WNW6	4	1			
Austrja	Wien							
	Feldkirch							
	Innsbruck							
	Klagenfurt							
Czechosłowacja	Praha	61.6	W4	4	-7			
	Eger (Cheb)	63.5	SW2	0	-11			
	Ostrawa	60.6	WSW2	4	-7			
	Stara Dala							
	Kasprowe	63.2	S2	śnieg	-11			
Węgry	Budapest							
	Szombathely							
	Szeged							
Hiszp.	Madrid							
	Coruna							
	Palma							
Włochy	Genova							
	Firenze							
	Roma							
	Napoli							
	Brindisi							
	Maddalena							
	Palermo							
Bałkany	Beograd							
	Bucuresti							
	Sofio							
	Konstantynopol							
	Athenes							
Afryka	Malta							
	Tunis							
	Alger							
Stacje górskie	Sonnblick (3105)							
	Ingsoitze (2964)							
	Säntis (2500)							

Spostrzeżenia pilotowe.

Stacja	Godz.	Wzór chmury	500	1000	1500	2000	2500	3000	3500	4000	4500	5000	Prędkość dolnej chmury	Prędkość górnej chmury	Uwagi
Warszawa															

Wydawnictwo Państwowego Instytutu Meteorologicznego w Warszawie

Édition du matin [7h. G.M.T.] *3. I. 1924. N° 3a*

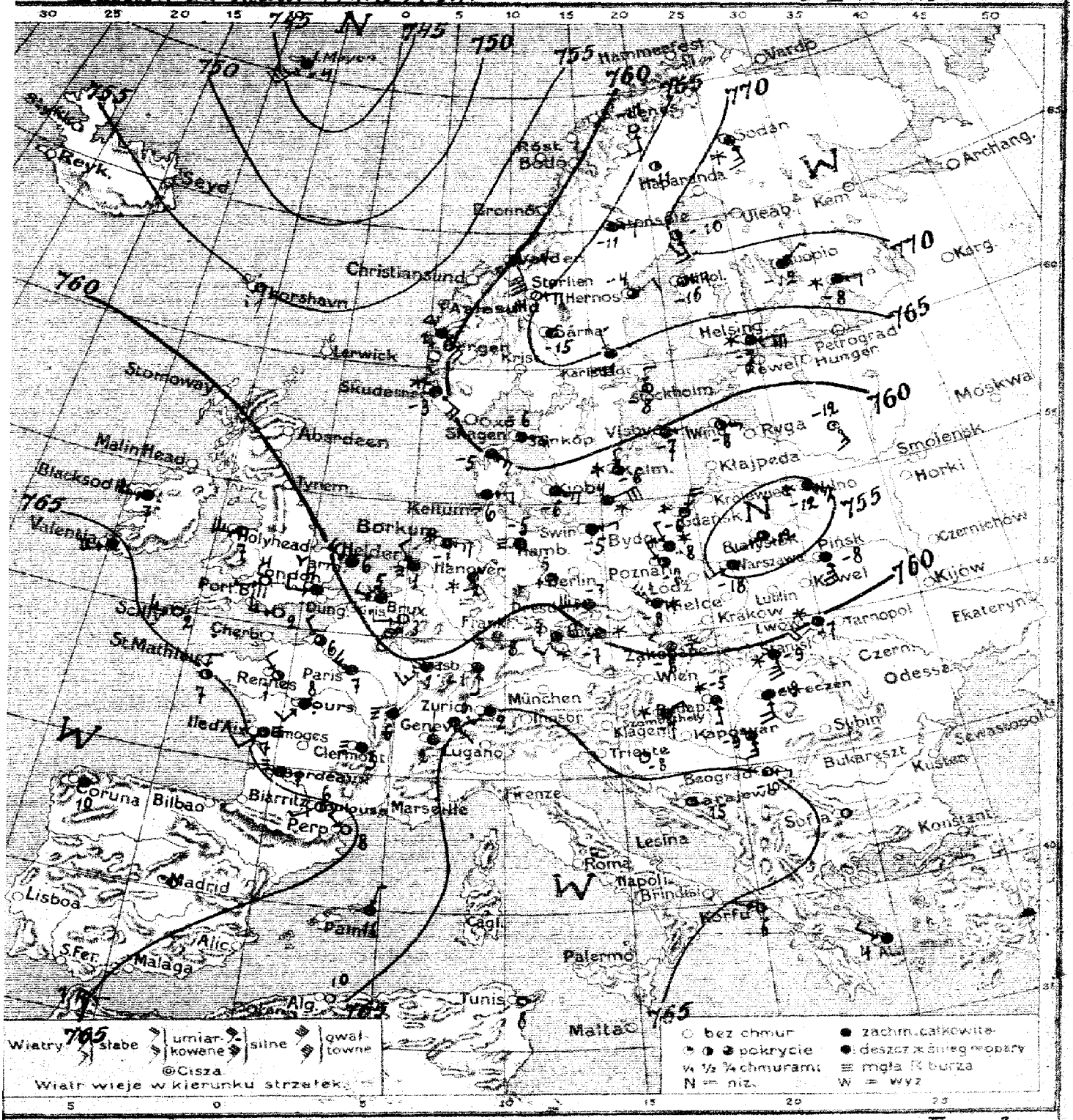

Warszawa. Mapa pogody z dnia 3. I. Czwartek 1924 7 rano. Rocznik IV N° 3a.
Przewidywany przebieg pogody w ciągu doby następnej: Mroźno, zachmurzenie zmienne, miejscami śnieg, wiatry z kierunków północnych.
K. L.

Wydano dnia 3. I. 1924 r. o godz. 11 h. 30 m.

Spostrzeżenia meteorologiczne z dnia dzisiejszego rano 3. I. 1924 r. No 3

	Stacja	Ciśnienie 700 mm+	Wiatr	Zachmurzenie	Temp. °C.	Opady mm.	Temp. Max.	Temp. Min.
Polska	Wilno	55.2	ESE6	śnieg	-12	ślad	-11	-15
	Pińsk	56.5	S10	zawieja	-8	—"—	-	-13
	Białystok	59.1	SW2	3	-12	5	-7	-17
	Brześć n/B							
	Kiwerce							
	Warszawa	54.9	WSW4	3	-18	22	-4	-18
	Łódź	58.0	W2	śnieg	-10	11	-7	-10
	Lublin							
	Lwów	60.3	SW8	śnieg	-9	3	-9	-10
	Zakopane							
	Kraków							
	Cieszyn							
	Poznań	57.9	NNW5	3	-8	5	-5	-8
	Toruń							
	Bydgoszcz	56.2	NW2	śnieg	-8	5	-3	-10
	Chojnice							
	Tczew							
	Hel							
	Puck							
NW	Gdańsk	55.9	NNE2	śnieg	-6	0.4	-1	-10
Anglia	Lerwick							
	Stornoway							
	Aberdeen							
	Holy-Head	62.7	W10	0	7	0		
	Valentia	65.3	SW6	4	—	—		
	Scilly	63.0	W6	0	2	0		
	Yarmouth	59.2	WNW8	4	6	0		
	Tynemouth	61.9	W4	4	4	0		
Hol.	Helder	54.9	NW4	mgła	4	0		
	Vlissingen	58.4	W4	4	5	6		
Francja	Cherbourg	60.3	WNW4	4	5	4		
	St. Mathieu	65.7	N4	deszcz	7	0.2		
	Paris	61.4	WNW6	4	7	5		
	Dijon	63.8	-	mgła	6	3		
	Ile d'Aix	64.6	SW4	—"—	7	0		
	Clermont	64.1	cisza	—"—	3	0.3		
	Perpignan	64.9	NW2	0	8	0		
	Rennes	64.5	NW4	3	7	1		
	Strasbourg	61.7	S2	4	-1	ślad		
Bel.	Bruxelles	58.9	W6	mgła	3	1		
Niemcy	Keitum							
	Borkum	55.5	E6	śnieg	-1	ślad		
	Hamburg	59.3	ESE2	mgła	-5	0.5		
	Swinemünde	58.1	ENE2	4	-5	ślad		
	Magdeburg	59.7	WSW2	śnieg	-6	1		
	Dresden	59.8	W10	4	-7	0.2		
	Breslau	57.2	WNW4	śnieg	-8	0.2		
	Frankfurt/M	61.4	cisza	mgła	-8	0.2		
	München							
	Memel	56.1	ENE4	3	-13	0		
Szwajc.	Genève	64.8	NNE1	4	1	0.6		
	Zürich	64.8	SW4	4	2	3		
	Lugano	64.0	N1	1	5	0		
Dania	Kjöbenhavn	59.8	E6	2	-6	ślad		
	Skagen	60.7	E8	4	-6	0		
	Hanstholm	60.0	ESE6	4	-5	0		
	Blaavandshuk	58.8	E4	4	-6	0		
	Hammerehus	57.7	ENE12	śnieg	-4	5		

	Stacja	Ciśnienie 700 mm+	Wiatr	Zachmurzenie	Temp. °C.	Opady mm.	Temp. Max.	Temp. Min.
Szwecja	Stockholm	61.9	N4	2	-8	2		
	Hernösand	66.9	NE4	3	-4	0.1		
	Östersund	66.0	cisza	2	-15	0.5		
	Visby	59.9	ENE4	3	-7	1		
	Karlskrona	63.4	E4	4	-11	0.2		
	Skarlen	64.5	E8	4	-14	0		
	Göteborg	58.9	N2	śnieg	-6	0.5		
Norwegja	Vardö	59.0	S13	2	-6	1		
	Hernösand	58.0	SE10	śnieg	1	0		
	Valdersund	57.5	SSE14	4	-4	0.6		
	Skudesnes	59.1	SSE8	śnieg	-3	1		
Finlandja	Helsinki	62.1	E12	—"—	-7	1		
	Sortavala	66.9	E4	—"—	-8	0		
	Kuopio	67.8	NE2	4	-12	0		
	Wasa	68.3	ENE4	1	-16	0		
	Sodankylä							
Estonja	Tallin (Revel)							
	Dorpat							
	Ehsand							
Łotwa	Pitrograd							
	Moskwa							
Poczta	Malmo	58.5	SE6	1	-12	ślad		
	Kopenhagen	63.9	SW14	4	-4	2		
	Thorshavn	55.2	cisza	0	1	0		
	Seyds Fiord							
Austrja	Wien							
	Feldkirch							
	Innsbruck							
	Klagenfurt							
Czechosłowacja	Praha	60.2	W8	śnieg	-7			
	Pyrn (Cheb)	61.5	SSW4	—"—	-9	ślad		
	Stara Data	59.9	WNW4	—"—	-8	—"—		
	Hradec	60.6	S10	śnieg	-9	4		
Węgry	Budapest	60.9	S2	4	-5	ślad	-4	-7
	Szombathely	61.2	NE4	4	-6	0	-4	-9
	Szeged	63.2	S6	4	-9	0	-6	-15
Hiszp.	Madrid	69.0	cisza	0	—	—		
	Corrna	69.0	—"—	4	10	—		
	Palma							
Włochy	Genowa							
	Firenze							
	Roma							
	Napoli							
	Brindisi							
	Maddalena							
	Palermo							
Bałkany	Belgrad	65.0	ESE2	1	-10	0		
	Bucuresti							
	Porsi	63.0	WNW2	0	+6	0		
	Sarajewo	69.5	cisza	0	-15	0		
	Athènes	61.7	NNW2	4	4	0		
Afryka	Malta							
	Tunis	66.0	cisza	0	8			
	Alger	65.0	—"—	0	10			
Stacje górskie	Sonnblick (3106)							
	Zugspitze (2964)							
	Säntis (2500)							

Spostrzeżenia pilotowe.

Stacja	Godz.	Wiatr dolny	500	1000	1500	2000	2500	3000	3500	4000	4500	5000	Chmury dolne Ilość Gatunek	Chmury górne Ilość Gatunek	Uwagi
Warszawa															

Ogólny stan atmosfery w dniu 3. I. 1924 r.

Wysokie ciśnienie nad Skandynawją oraz nad półwyspem Pirenejskim i zatoką Biskajską depresja nad morzem Północnem oraz wędrowna nad Polską. W Polsce mroźno, opady śnieżne.

Wydawnictwo Państwowego Instytutu Meteorologicznego w Warszawie

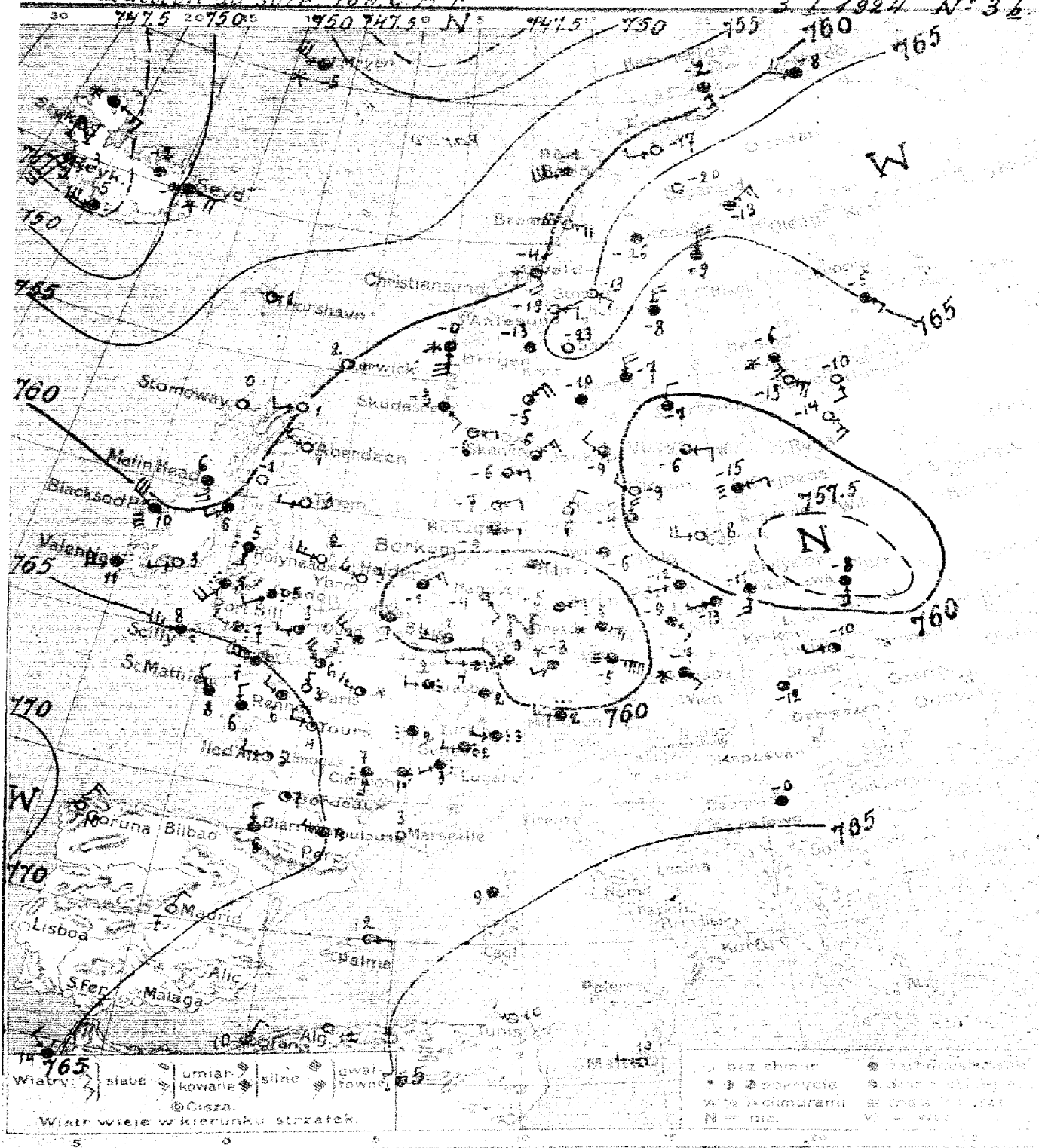

Warszawa. Izobary w dniu 3. I. Czwartek 1924 r. Gwiazd. Tom V.
Przewidywany przebieg pogody w ciągu doby następnej

N° 3 b.

Wydano dnia 1923 r. o godz.

Spostrzeżenia meteorologiczne z dnia dzisiejszego rano z. 3.1-1924 r. № 35

	Stacja	Ciśnienie 700 mm+	Wiatr	Zachmurzenie	Temp. °C.	Opady mm.	Temp. Max.	Temp. Min.
Polska	Wilno							
	Pińsk	57.2	S4	4	-8			
	Białystok							
	Brześć n/B							
	Kowerce							
	Warszawa	59.0	S6	4	-11			
	Łódź	62.1	WSW6	4	-13			
	Lublin							
	Lwów	62.8	W2	1	-10			
	Zakopane							
	Krakow							
	Cieszyn							
	Poznań	61.1	W2	4	-12			
	Toruń							
	Bydgoszcz							
	Chojnice							
	Tczew							
	Hel							
	Puck							
	Gdańsk	53.4	W8	0	-8			
Anglia	Lerwick	60.0	cisza	0	2			
	Stornoway	59.3	—"—	0	0			
	Aberdeen	61.5	WNW4	0	1			
	Holy-Head	62.3	S4	deszcz	5			
	Valentia	63.6	WSW4	4	11			
	Scilly	65.1	W10	deszcz	8			
	Yarmouth	62.0	WNW2	0	3			
	Falmouth	61.3	W2	0	3			
Hol.	Helder	59.5	NE6	4	-1			
	Vlissingen	60.8	S4	4	4			
Francja	Gris-Nez	62.4	WNW6	4	5			
	St Mathieu	66.9	NW4	4	8			
	Paris	63.0	WNW6	1	4			
	Dijon	63.0	cisza	deszcz	9			
	Ile d'Aix	65.8	W4	1	5			
	Clermont	62.4	S2	deszcz	7			
	Biarritz	66.5	NNW4	4	9			
	Rennes	66.9	WNW2	3	6			
	Strasbourg	61.0	cisza	4	2			
Bel.	Bruxelles	61.3	W4	1	4			
Niemcy	Keitum	60.1	E4	4	-6			
	Barkum							
	Hamburg	59.9	E4	4	-4			
	Swinemünde	60.6	cisza	4	-6			
	Magdeburg	58.0	ENE6	4	-5			
	Dresden	58.4	ESE2	śnieg	-6			
	Brestau	61.0	ESE4	4	-9			
	Frankfurt n/M	58.6	SW6	deszcz	3			
	München	60.9	W6	—"—	2			
	Kłajpeda	58.6	ENE2	mgła	-15			
Szwajc.	Genève	63.6	SW4	deszcz	3			
	Zürich	63.5	W2	—"—	3			
	Luzern	64.6	W4	—"—	2			
Dania	Kjöbenhavn	61.4	NNE4	0	-6			
	Skagen	62.5	NE6	1	-6			
	Hanstholm	62.4	E4	1	-6			
	Blaavandshuk	61.5	ENE4	2	-7			
	Hammeröus	59.7	N8	2	-4			

	Stacja	Ciśnienie 700 mm+	Wiatr	Zachmurzenie	Temp. °C.	Opady mm.	Temp. Max.	Temp. Min.
Szwecja	Stockholm	59.6	N4	4	-7			
	Hernösand	62.6	N8	4	-8			
	Haparanda	66.1	NE6	4	-13			
	Visby	57.1	E4	1	-6			
	Karlstad	62.3	cisza	4	-10			
	Storlien	65.5	E4	0	-12			
	Jonköping	61.9	WNW4	2	-9			
Norwegia	Vaerö	64.8	WNW4	4	-8			
	Brannö	61.0	E8	0	-5			
	Vinderoesund	58.9	SSE8	śnieg	-4			
	Skudesnes	63.2	SE4	4	3			
Finlandja.	Helsinki	61.6	SE6	śnieg	6			
	Sortavala	65.6	SE4	4	-5			
	Kajana							
	Wasa							
	Sodankylä							
Estonja	Talin (Reval)	62.3	ESE8	0	-13			
	Dorpat	62.5	SE6	0	-14			
Inflanty	Windau	63.1	S4	0	-10			
Rosja	Petrograd							
	Moskwa							
	Nor Nayen	51.8	WNW2	śnieg	-5			
	Thorshavn	57.6	cisza	1	1			
	Seyhisfiord	59.7	E6	śnieg	0			
Austrja.	Wien							
	Feldkirch							
	Innsbruck							
	Klagenfurt							
Czechosłowacja.	Praha	59.1	ESE6	mgła	-5			
	Eger (Cheb)	57.8	SW2	śnieg	-3			
	Ołomuniec	61.1	SE4	—"—	-7			
	Stara Dala							
	Nasice	63.7	cisza	3	-12			
Węgry	Budapest							
	Szombathely							
	Szeged							
Hiszp.	Madrid	63.8	NNE4	0	7			
	Coruna	69.0	NNE6	0	10			
	Palma							
Włochy	Genova							
	Firenze							
	Roma							
	Napoli							
	Brindisi							
	Maddalena							
	Palermo							
Bałkany	Belgrad	64.6	cisza	4	-0			
	Bucuresti							
	Sofia							
	Konstantynopol							
	Athenes							
Afryka	Malta	67.0	W2	0	10			
	Biskra	68.0	WNW4	0	10			
	Alger	64.0	cisza	0	12			
Stacje górskie	Sonnblick (3105)							
	Taggmixé (2964)							
	Sentis (2500)							

Spostrzeżenia pilotaw.

Stacja	Godz.	Wiatr dolny	500	1000	1500	2000	2500	3000	3500	4000	4500	5000	Chmury niższe piętro	Chmury wyższe piętro	Uwagi.
Warszawa															

Wydawnictwo Państwowego Instytutu Meteorologicznego w Warszawie

Édition du matin [7 h. G.M.T.] 4. I. 1924 N° 4a.

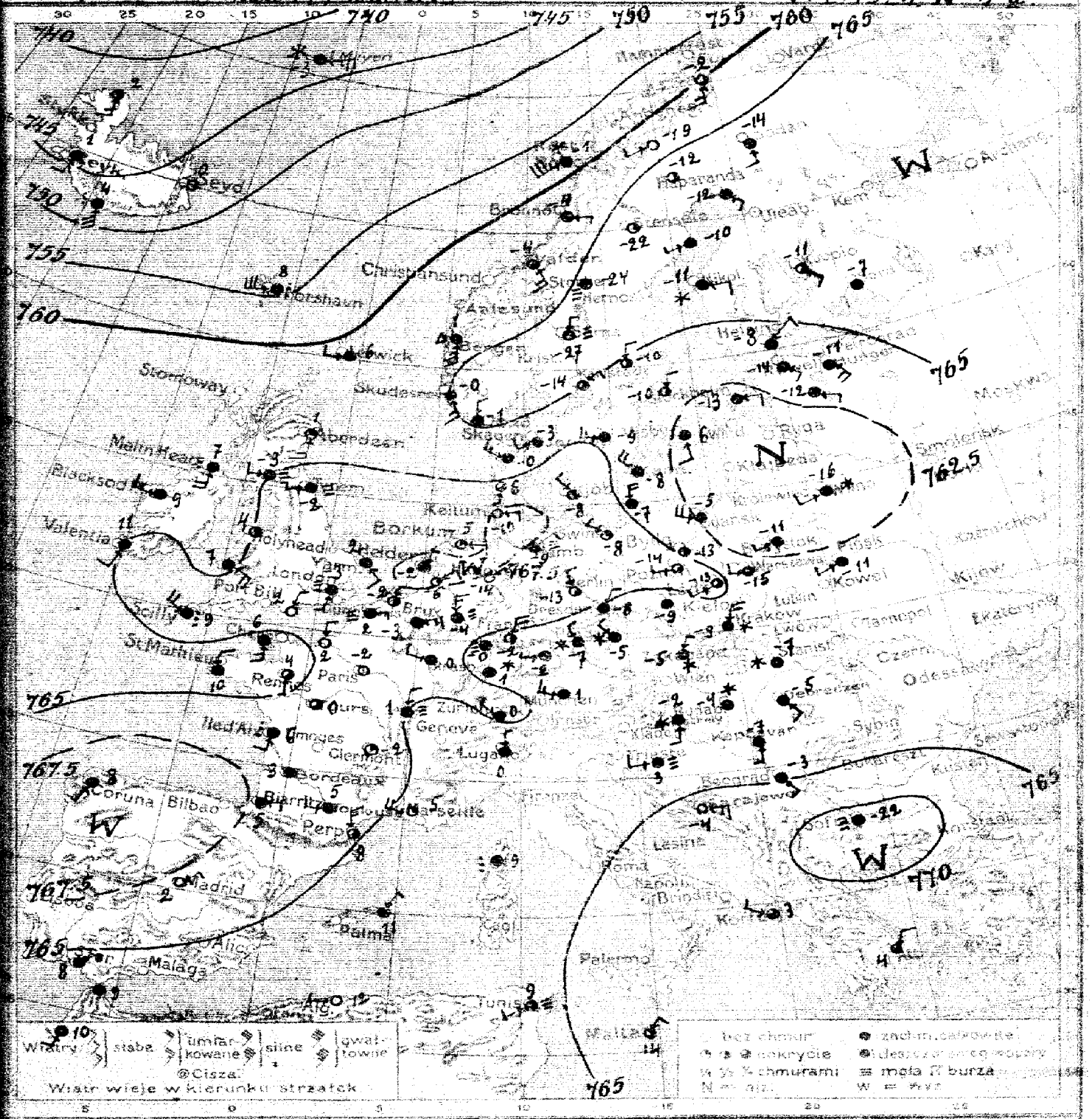

Warszawa. Mapa pogody z dnia 4. I. Piątek 1923 r. 7 rano Rocznik V N° 4a

Przewidywany przebieg pogody w ciągu doby następnej: Mroźno, zachmurzenie umiarkowane, miejscami drobny śnieg, słabe wiatry zachodnie i północno-zachodnie. –

L. B.

Wydano dnia 4. I 1923 r. o godz. 11 h. 30 m.

Spostrzeżenia meteorologiczne z dnia dzisiejszego rano 4.I-1924 r. Nr 4a

	Stacja	Ciśnienie 700 mm+	Wiatr	Zachmurzenie	Temp. °C.	Opady mm.	Temp. Max.	Temp. Min.
Polska	Wilno	61.4	SW4	śnieg	-16	2	-9	-19
	Pińsk	65.3	SW4	4	-11	0	-	-15
	Białystok	64.6	SW2	4	-11	ślad	-9	-20
	Brześć n/B							
	Kowno							
	Warszawa	63.9	N4	3	-15	0	-6	-15
	Łódź	65.2	SW2	3	-16	0.1	-	-14
	Lublin							
	Lwów							
	Zakopane							
	Kraków	64.3	NNE 2	śnieg	-9	2	-7	-10
	Cieszyn							
	Poznań	65.2	WSW2	1	-14	0	-7	-14
	Toruń							
	Bydgoszcz	63.7	cisza	2	-13	0	-4	-14
	Chojnice							
	Tczew							
	Hel							
	Puck							
Niemcy	Gdańsk	61.7	WNW3	4	-5	0		
Anglia	Lerwick	61.3	W4	4	6	-		
	Stornoway	67.1	S2	mgła	-3	0		
	Aberdeen	63.8	SSW6	1	1	0		
	Holy Head	65.2	cisza	2	4	-		
	Valentia	65.2	SSW2	4	11	ślad		
	Scilly	65.5	NW8	deszcz	9	-		
	Yarmouth	66.9	SSE6	4	2	-		
	Pymouth	65.9	W2	mgła	-2	0		
Hol.	Helder	67.9	NNE2	4	-2	-		
	Vlissingen	66.9	NNE4	2	-2	-		
Francja	Cap Gris Nez	65.6	E2	mgła	2	0		
	St. Mathieu	64.6	N4	deszcz	10	6		
	Paris	66.2	cisza	0	-2	0		
	Dijon	65.2	NW4	0	2	6		
	Ile d'Aix	65.2	SSW4	deszcz	6	-2		
	Clermont	65.8	cisza	1	2	1		
	Biarritz	67.2	E2	4	5	2		
	Rennes	64.3	ESE1	deszcz	4	12		
	Strasbourg	64.3	cisza	śnieg	1	2		
Bel.	Bruxelles	66.5	ENE6	4	-3	-		
Niemcy	Keitum	67.6	E2	0	-10	0		
	Borkum	66.7	E4	1	-5	0		
	Hamburg	67.3	NE2	mgła	-9	0		
	Swinemünde	65.3	WNW2	1	-8	ślad		
	Berlin							
	Magdeburg	67.0	NNW4	1	-13	-"-		
	Dresden	64.9	NNE2	4	-8	2		
	Breslau	64.5	cisza	4	-9	0		
	Frankfurt n/M	64.7	NNE2	2	-2	0.8		
	München	63.8	WNW6	4	1	4		
Szwajc.	Genève							
	Zürich	65.4	NW2	4	0	-		
	Lugano	61.2	N4	4	0	-		
Dania	Kjöbenhavn	66.2	NW2	2	-8	0		
	Skagen	63.9	SW4	4	-3	0		
	Hanstholm	64.6	WNW6	4	-10	0		
	Blaavandshuk	67.2	S2	3	-13	0		
	Hammerahus	64.0	N8	4	-7	0		

	Stacja	Ciśnienie 700 mm+	Wiatr	Zachmurzenie	Temp. °C.	Opady mm.	Temp. Max	Temp. Min
Szwecja	Stockholm	61.0	N4	2	-10	0.5		
	Hernösand	62.9	cisza	1	-22	1		
	Haparanda	62.8	SE4	4	-19	0.3		
	Wisby	61.0	S2	4	6	0.5		
	Karlstad	65.2	NE2	3	-14	0		
	Göteborg	62.9	NW6	4	-8	0		
	Jönköping	64.7	W6	4	-9	0		
Norwegia	Bergen	59.7	SSW4	śnieg	-1	-		
	Brønnö	62.0	E4	4	-4	0		
	Valdevsund	61.4	SE6	4	-4	-		
	Skudesnes	65.8	SSE6	4	-0	-		
Finlandja	Helsinki	64.1	NE4	4	-8	0		
	Sortavala	66.5	cisza	4	-7	1		
	Kuopio	66.3	SE2	3	-11	0		
	Wasa	63.2	E4	śnieg	-11	0.8		
	Sodankylä	69.0	S4	4	-14	ślad		
Estonja	Tallin (Reval)	64.2	ESE2	4	-14	0	-12	-16
	Dorpat	63.0	E4	4	-12	0	-12	-16
	Filsand	61.7	E4	4	-13	0	-8	-14
Rosja	Petrograd							
	Moskwa							
	Jan Mayen	43.7	ENE12	śnieg	-3	-		
	Thorshavn	54.0	WSW12	deszcz	8	5		
	Seydisfiord	48.0	cisza	2	0	0		
Austrja	Wien							
	Feldkirch							
	Innsbruck							
	Klagenfurt							
Czechosłowacja	Praha	63.6	NW2	śnieg	-5	1		
	Eger (Cheb)	64.3	NNW2	-"-	-7	2		
	Olomouc	62.1	NNE2	-"-	-5	2		
	Stara Dala							
	Kosice	64.1	cisza	śnieg	-7	1		
Węgry	Budapest	62.6	cisza	śnieg	-4	3	-0	-4
	Szombathely	61.9	S4	-"-	-2	7	-2	-3
	Szeged	63.5	S2	4	-7	0	-7	-15
Hiszp.	Madrid	67.0	NE2	0	2	0		
	Coruna	69.0	SSW1	4	8	0		
	Palma							
Włochy	Genova							
	Firenze							
	Roma							
	Napoli							
	Brindisi							
	Maddalena							
	Palermo							
Bałkany	Beograd	64.5	SE2	4	-3	0		
	Bucuresti							
	Sofja	73.4	cisza	mgła	-22	0	-16	-23
	Constantinopol	66.5	E6	0	-4	0		
	Athènes	67.6	NNE2	1	4	0		
	Malta	67.1	NNE2	3	14	0		
Afryka	Tunis	64.0	SW4	mgła	9	1		
	Alger	63.0	W2	0	12	0		
Stacje górskie	Sonnblick (3103)							
	Zugspitze (2964)							
	Säntis (2500)							

Spostrzeżenia pilotowe.

Stacja	0odz.	Wiatr/kier.	500	1000	1500	2000	2500	3000	3500	4000	4500	5000	Czas. obs. dzien.	Czas. obs. nocn.	Uwagi
Warszawa															

Ogólny stan atmosfery w dniu 4.I-1924 r.
Wysokie ciśnienie nad Anglją, Francją, Niemcami i morzem Północnem oraz nad całą Skandynawją, depresja na dalekiej północy. W Polsce zachmurzenie zmienne, mroźno, miejscami śnieg.

Wydawnictwo Państwowego Instytutu Meteorologicznego w Warszawie

Édition du soir [18h C.M.E.] 4. I. 1924. N° 4.

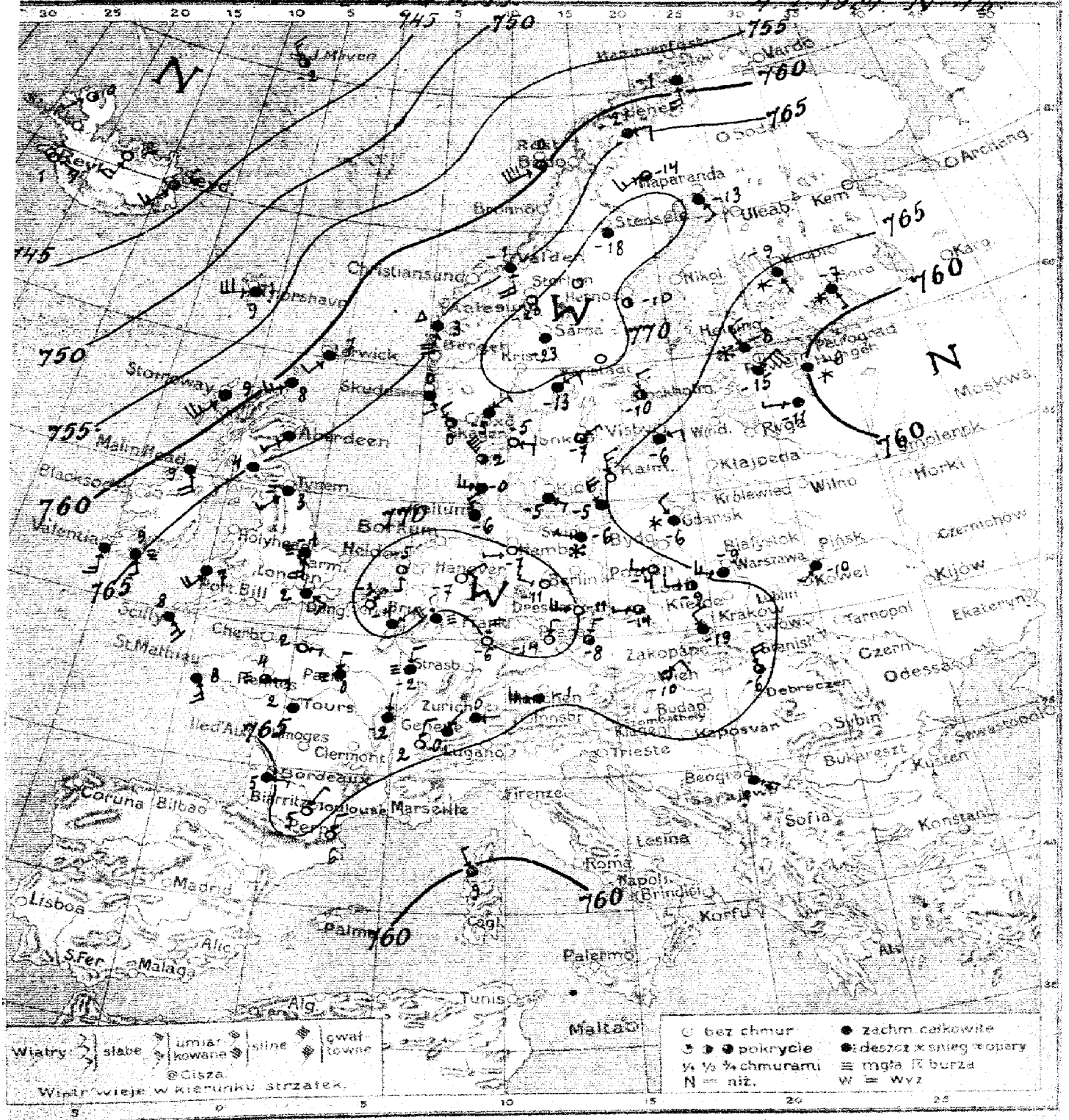

Warszawa. Pogoda z dnia 4. I. Piątek 1924 r. 6 wiecz. Rocznik IV. N° 4.

Przewidywany przebieg pogody w ciągu doby następnej

Wydano dnia 1923 r. o godz.

Spostrzeżenia meteorologiczne z dnia dzisiejszego rano cz. 4.I-1934 r. Nr 4

	Stacja	Ciśnienie 700 mm +	Wiatr	Zachmurzenie	Temp. °C.	Opady m.m.	Temp. Max.	Temp. Min.
Polska	Wilno							
	Pińsk	64.4	SW2	4	-10			
	Białystok							
	Brześć n/B							
	Kiwerce							
	Warszawa	64.5	W6	4	-9			
	Łódź	66.2	W4	2	-9			
	Lublin							
	Lwów							
	Zakopane							
	Kraków	69.5	NNW4	4	-19			
	Cieszyn							
	Poznań	67.3	W4	0	-11			
	Toruń							
	Bydgoszcz							
	Chojnice							
	Tczew							
	Hel							
	Puck							
W.	Gdańsk	69.7	NW4	śnieg	-6			
Anglia	Lerwick	60.8	SSW4	4	7			
	Stornoway	59.6	SSW10	4	9			
	Aberdeen	63.5	SW2	4	4			
	Holyhead	62.9	ESE4	4	9			
	Valentia	64.3	S6	4	9			
	Scilly	66.5	SE6	4	8			
	Yarmouth							
	Ryemouth	66.7	SW2	mgła	3			
Hol.	Helder	70.9	S2	0	-5			
	Vlissingen	70.4	NE2	0	-3			
Francja	Cris Nez							
	St Mathieu	66.8	SSE6	4	8			
	Paris	68.8	N2	mgła	-0			
	Dijon	67.5	N1	4	-9			
	Ile Tours	69.1	cisza	4	9			
	Cl Bordeaux	64.6	E2	4	5			
	Bl Toulouse	65.5	NE2	4	5			
	Rennes	68.0	E2	mgła	4			
	Strasbourg							
Bel.	Bruxelles	70.3	NE4	4	-4			
Niemcy	Keitum	68.6	NNW6	4	-6			
	Borkum							
	Hamburg	70.0	WSW2	0	-7			
	Swinemünde	—	WNW4	śnieg	-6			
	Magdeburg	70.3	NNW2	0	-11			
	Dresden	69.7	W6	0	-11			
	Breslau	68.1	W2	1	-14			
	Frankfurt n/M.	70.0	NNE6	0	-6			
	München	65.7	W6	4	-1			
Szwajc.	Genève	65.8	NNE4	0	2			
	Zürich	67.2	E1	4	0			
	Lugano Berne	67.1	NE1	4	0			
Dania	Kjöbenhavn	66.7	ESE6	4	-5			
	Skagen	68.4	E4	1	-5			
	Hanstholm	67.0	NNW4	3	2			
	Blaavandshuk	68.9	W6	4	-0			
	Hammershus	65.3	NNW8	4	-5			

	Stacja	Ciśnienie 700 mm +	Wiatr	Zachmurzenie	Temp. °C.	Opady m.m.	Temp. Max.	Temp. Min.
Szwecja	Stockholm	67.3	N4	1	-10			
	Hernösand	69.4	cisza	2	-10			
	Haparanda	69.6	SE4	4	-13			
	Wisby	64.4	ENE4	4	-6			
	Karlstad	69.4	N2	0	-13			
	Storlien	70.7	cisza	0	-20			
	Jönköping	68.0	NE2	2	-7			
Norwegia	Rörd	59.0	SW16	2	0			
	Hevin	57.8	S8	4	-1			
	Valdersund	63.4	SSE8	4	-1			
	Skudesnes	66.6	SSE4	4	0			
Finlandia	Helsinki	63.4	NNW6	śnieg	-8			
	Sortavala	63.1	SSE2	4	-7			
	Kuopio	65.3	SE1	śnieg	-9			
	Wasa							
	Sodankylä							
Estonja	Tallin (Reval)	62.4	NE4	4	-13			
	Dorpat							
	Ösland							
Rosja	Petrograd							
	Moskwa							
	Jan Mayen	43.9	NW8	2	-2			
	Thorshavn	53.1	WSW10	deszcz	9			
	Seydisfjord	44.2	SSW8	2	6			
Austrja	Wien							
	Feldkirch							
	Innsbruck							
	Klagenfurt							
Czechosłowacja	Praha	69.4	N4	1	-3			
	Eger (Cheb)	70.9	N2	0	-14			
	Olomouc	68.2	NE2	0	-10			
	Stara Dala			3	-6			
	Kosice	65.5	N8	3	-6			
Węgry	Budapest							
	Szombathely							
	Szeged							
Hiszp.	Madrid							
	Coruna							
	Palma							
Włochy	Genova							
	Firenze							
	Roma							
	Napoli							
	Brindisi							
	Maddalena							
	Palermo							
Bałkany	Beograd	69.1	ESE2	4	3			
	Bucuresti							
	Sofja							
	Konstantynopol							
	Athènes							
Afryka	Malta							
	Tunis							
	Alger							
Stacje górskie	Sonnblick (3105)							
	Zugspitze (2964)							
	Säntis (2500)							

Spostrzeżenia pilotowe.

Stacja	Godz.	Wiatr dolny	500	1000	1500	2000	2500	3000	3500	4000	4500	5000	Granica dolnej chmury	Rodzaj chmury	Uwagi
Warszawa															

Wydawnictwo Państwowego Instytutu Meteorologicznego w Warszawie

Edition du matin [7 h. G.M.T.] 5. I. 24. N: 5a

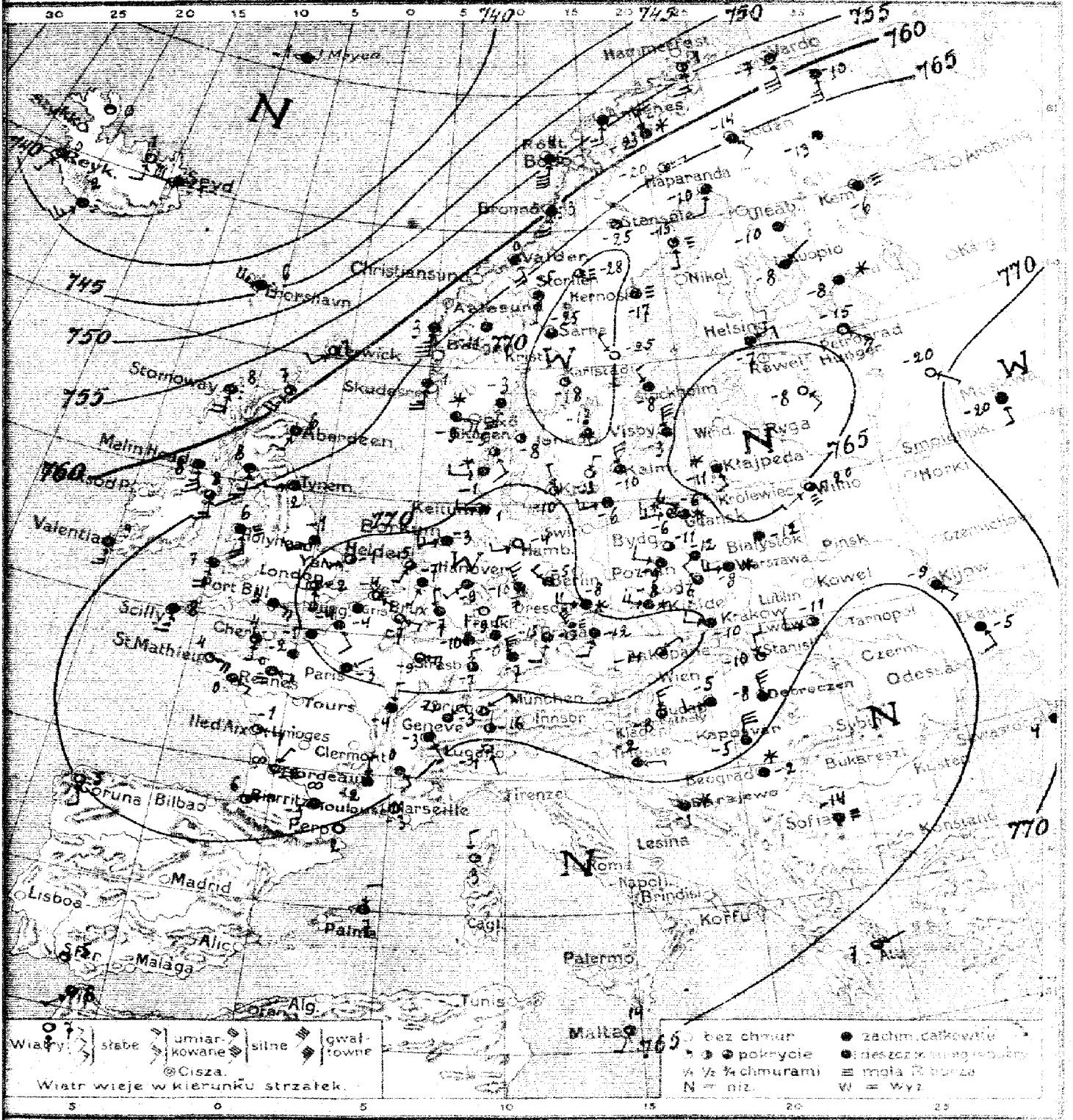

Warszawa. Mapa pogody z dnia 5. I. Sobota 1924 r. 7 rano. Poranek W 5a

Przewidywany przebieg pogody w ciągu doby następnej Umiarkowany mróz, zachmurzenie duże, miejscami śnieg, słabe, miejscami, umiarkowane wiatry z kierunków zachodnich.

W. N.

Wydano dnia 5. I. 1924 r. o godz. 11 ½.

Spostrzeżenia meteorologiczne z dnia dzisiejszego rano 3. I – 1942 r. № 3 a

Stacja	Ciśnienie 700 mm+	Wiatr	Zachmurzenie	Temp. °C	Opady mm	Temp. Max.	Temp. Min.
Wilno	67.1	NW2	mgła	-20	0	-16	-22
Pińsk							
Białystok	62.5	cisza	4	-12	ślad	-10	-20
Brześć n/B							
Siedlce							
Warszawa	66.4	S/E	mgła	-8	0.1	-7	-9
Łódź	68.1	NE1	1	-6	0.3	-7	-10
Kalisz							
Lwów	67.5	NW	2	-11	0	-7	-13
Tarnopol							
Jarosław							
Kraków	69.5	NW/W4	6	-10	0	-7	-15
Kielce							
Poznań	69.5	NW/W2	4	-9	0.2	-7	-9
Toruń							
Bydgoszcz	67.6	cisza	3	-11	0	-6	-12
Chojnice							
Łeba							
Hel							
Rixhöft							
Gdańsk

Wydawnictwo Państwowego Instytutu Meteorologicznego w Warszawie

Édition du soir [18h. G.M.T.] *5.I.1924 N° 56.*

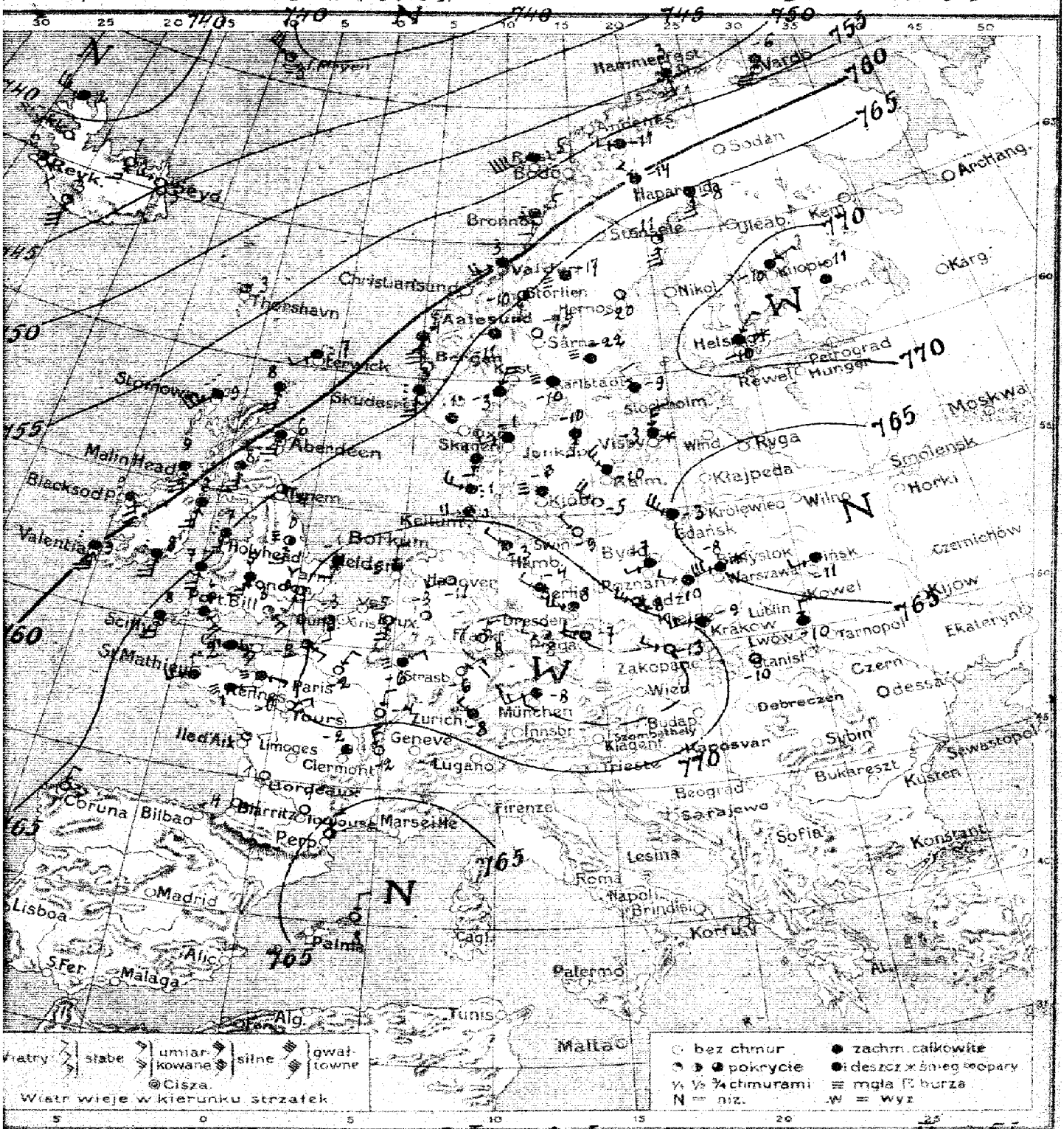

Warszawa. Szkic pogody z dnia 5.I. Sobota 1924 r. 7 rano. Rocznik IV. № 56.

Przewidywany przebieg pogody w ciągu doby następnej

Wydano dnia *1923 r. o godz.*

Spostrzeżenia meteorologiczne z dnia drugiego XII 1894 r. 5.I-1894 r. Nr

Stacja	Ciśnienie 700 mm.	Wiatr	Zachmurzenie	Temp. °C.	Opady mm.	Temp. Max.	Temp. Min.
Polska							
Wilno							
Płock	61.8	W2	4	-11			
Białystok							
Brześć B							
Kielce							
Warszawa	64.5	WSW2	śnieg	-3			
Łódź	66.6	WNW2	4	-10			
Lublin							
Lwów	58.0	N1	4	-10			
Zakopane							
Kraków	70.1	W6	4	-9			
Cieszyn							
Poznań	69.1	SW2	4	-7			
Toruń							
Bydgoszcz							
Chojnice							
Tczew							
Hel							
Puck							
Prusy							
Gdynia	64.2	WNW6	4	-3			
Lemvig	59.9	SW8	deszcz	7			
Stornoway	57.7	SSW4	— " —	9			
Aberdeen	61.8	SSW6	4	6			
Holy Head	65.3	S6	deszcz	7			
Valentia	60.7	SSE10	— " —	9			
Scilly	66.3	S8	4	8			
Yarmouth	70.1	SSW4	mgła	-1			
Plymouth	65.5	cisza	2	4			
Holandia							
Helder	70.5	N4	4	-5			
Vlissingen							
Francja							
Gr. Calais	70.2	ESE2	1	-3			
St. Mariens	68.7	WSW6	4	1			
Paris	70.2	NE2	0	-9			
Dijon	70.8	N2	0	-4			
Le d'Aix	67.8	ENE4	1	1			
Clermont	68.8	cisza	4	-2			
Biarritz	65.3	E2	0	4			
Rennes	68.7	ESE2	mgła	-			
Strasburg	72.1	NE1	0	-6			
Belgia							
Bruxelles	71.1	S6	0	-5			
Niemcy							
Keilum	69.4	W8	4	0			
Borkum							
Hamburg	71.1	NW4	4	-3			
Swinemünde	69.1	NW4	0	-9			
Magdeburg	72.0	WNW4	4	-4			
Dresden	71.8	W6	4	-8			
Breslau	69.7	WNW6	3	-8			
Frankfurt M.	73.6	NNE6	0	-8			
München	73.7	SW8	4	-8			
Szwajcarya							
Genève							
Zürich	71.2	WNW4	4	-3			
Lugano							
Skandynawia							
Kjöbenhavn	67.1	cisza	mgła	-6			
Skagen	66.8	WSW4	4	-1			
Arendhalm	67.1	SSW4	4	1			
Haparanda	69.3	WNW6	deszcz	1			
Hammerfest	68.6	NW8	0	-5			

Stacja	Ciśnienie 700 mm.	Wiatr	Zachmurzenie	Temp. °C.	Opady mm.	Temp. Max.	Temp. Min.
Szwecya							
Stockholm	67.3	NW1	4	-9			
Hernösand	67.3	cisza	0	-20			
Haparanda	65.1	S6	4	-8			
Visby	66.1	N6	śnieg	-3			
Karlstad	68.1	cisza	mgła	-10			
Storlien	65.2	SSW2	2	-10			
Jönköping	69.3	S2	4	-10			
Norwegia							
Ar. Vardö	52.6	SSW8	4	-6			
Bruno	59.0	S4	deszcz	5			
Veldresund	59.3	SSW8	4	3			
Skudesnes	64.4	S6	deszcz	3			
Finlandya							
Helsinki	70.5	NE	śnieg	-10			
Seravaia	73.2	cisza	4	-11			
Kuopio	70.8	NE1	4	-10			
Wasa							
Sulankylä							
Estonia							
Talka (Revel)							
Dorpat							
Filsand							
Rosya							
Petrograd							
Moskva							
Jan Mayen	70.3	NNW2	2	-3			
Franchuny	54.9	cisza	1	3			
Reykiavik	45.8	W6	0	3			
Austryacko-Węgry							
Wiedeń							
Feldkirch							
Innsbruck							
Klagenfurt							
Praga	72.0	WNW4	4	-7			
Eger (Cheb)	72.8	WNW2	3	-8			
Olomuniec	72.3	WNW2	6	-13			
Stara Dala							
Kasper	68.7	cisza	0	-10			
Budapest							
Szombathely							
Szeged							
Modrid							
Corona	65.0	N4	0	7			
Palma							
Cenova							
Florence							
Roma							
Napoli							
Brindisi							
Maddalena							
Palermo							
Bałkany							
Beograd							
Bucuresty							
Sofja							
Konstantynopol							
Athènes							
Malta							
Afryka północna							
Tunis							
Alger							
Stacye górskie							
Schneekuppe (3805)							
Engelberg (2964)							
Säntis (2500)							

Spostrzeżenia pilotowe.

Stacja	Godz.	Wiatr i chmury	500	1000	1500	2000	2500	3000	3500	4000	4500	5000	Temp.	Temp.	Uwagi
Warszawa															

Wydawnictwo Państwowego Instytutu Meteorologicznego w Warszawie

Edition du matin [7 h G.M.T.] 6. I. 24. N° 6 a

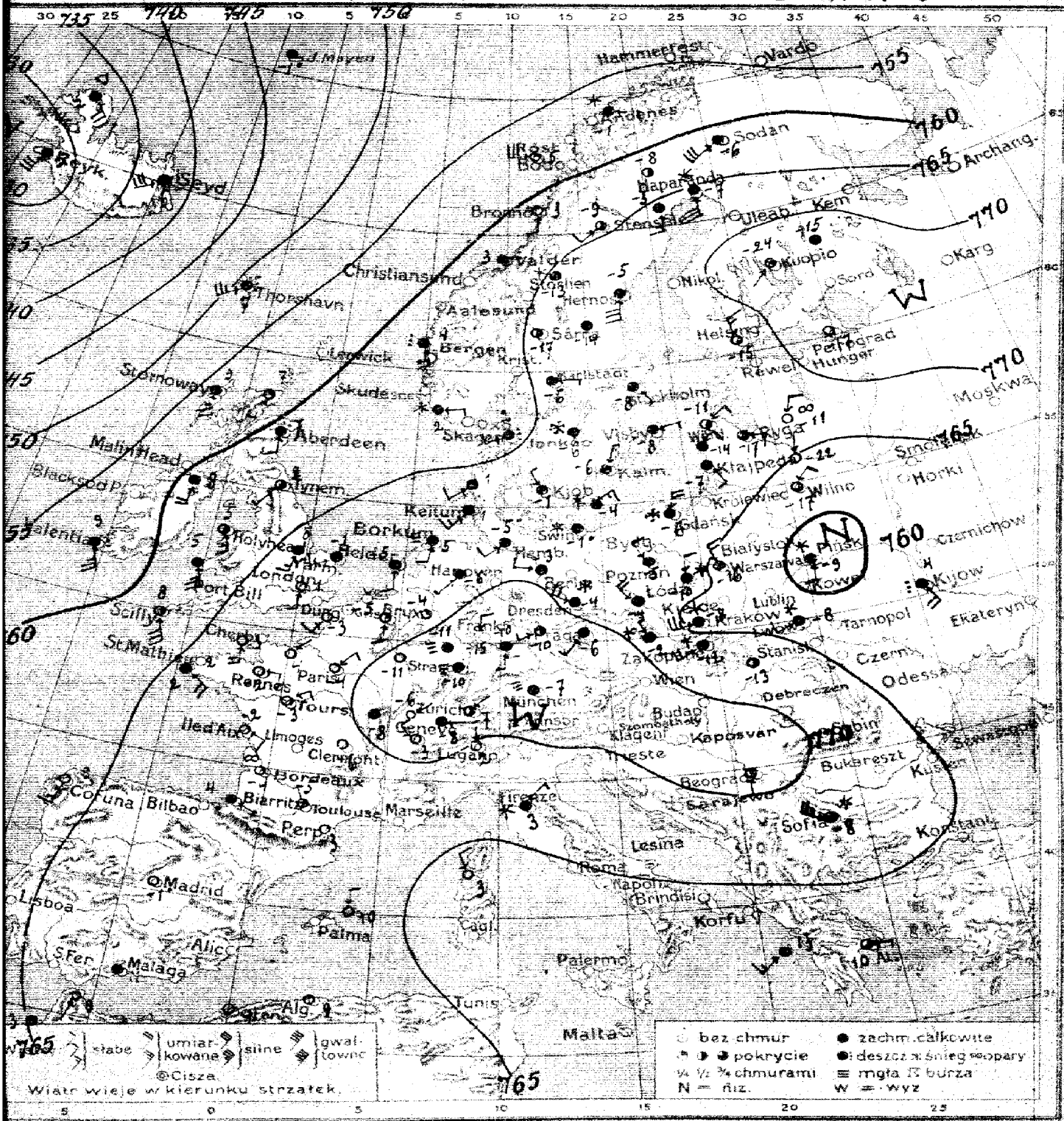
Hammerfest
Vardø
Archang.
Christiansund
Thorshavn
Aalesund
Bergen
Lerwick
Stornoway
Skudesnes
Aberdeen
Malin Head
Blacksod Pt.
Valentia
Holyhead
Scilly
St. Mathieu Pt.
Ushant
Coruña
Bilbao
Biarritz
Madrid
Lisboa
S. Fer.
Malaga
Alger
Tunis
Malta
Palma
Alicante
Cagl.
Palermo
Roma
Napoli
Brindisi
Korfu
Lesina
Sofia
Beograd
Sarajevo
Bukarest
Budapest
Debreczen
Odessa
Kiew
Moskwa
Wilno
Ryga
Libau
Reval
Helsingf.
Petersburg
Hungerb.
Kuopio
Karg
Sodankylä
Archangel
Kem
Uleaborg
Stockholm
Wisby
Karlskrona
Skagen
Kopenhagen
Kalmar
Gotland
Visby
Königsberg
Danzig
Swinemünde
Hamburg
Bremen
Helgoland
Borkum
Norderney
Emden
Wilhelmshaven
Keitum
Esbjerg
Aalborg
Thorshavn
Shetland
Orkney
Valentia
Dublin
Belfast
Holyhead
Liverpool
Manchester
Birmingham
London
Portland Bill
Cherbourg
Paris
Rennes
Tours
Limoges
Clermont
Bordeaux
Toulouse
Marseille
Perpignan
Nice
Genua
Zürich
Lugano
Basel
Strassburg
Frankfurt
Dresden
Leipzig
Berlin
Hannover
Münster
Essen
Köln
Aachen
Brüssel
Ostende
Calais
Boulogne
Dover
Nordeney
Amsterdam
Den Helder
Vlissingen
Hoek van Holland
Terschelling
Ameland
Schiermonnikoog
Groningen
Leeuwarden
Stavoren
Lemmer
Urk
Harderwijk
Arnhem
Nijmegen
Utrecht
Rotterdam
Delft
Haag
Leiden
Haarlem
Amsterdam
Zandvoort
IJmuiden
Texel
Den Helder
Vlie

Spostrzeżenia meteorologiczne z dnia dzisiejszego rano

Stacja	Ciśnienie 760 mm+	Wiatr	Zachmurzenie	Temp. °C.	Opady m.m.	Temp. Max	Temp. Min
Wilno	63.3	NE6	3	-17	3	-14	-21
Pask	53.0	S4	śnieg	-9	0.6	-8	-12
Białystok							
Brześć n/B							
Kowarce							
Warszawa	64.4	NW4	3	-16	ślad	-6	-16
Łódź	65.7	N4	śnieg	-10	3	-8	-12
Lublin							
Lwów	63.8	WSW4	śnieg	-8	0.2	-8	-12
Poznań	69.3	SW2	śnieg	-12	ślad	-7	-16
Kraków	64.4	WSW10	—"—	-8	0.4	-8	-9
Oksza							
Poznań	67.7	NW4	4	-6	0	-6	-9
Toruń	65.4	NNE6	4	-9	5	—	—
Bydgoszcz							
Chojnice							
Tczew							
Hel							
Puck							
Gdańsk	66.7	NNE8	śnieg	-6	1	—	-7
London	67.0	S4	0	1	0		
Stornoway	55.2	S14	4	3	0.6		
Aberdeen	60.3	S4	4	7	1		
Holy Head	62.0	SSE6	3	5	ślad		
Valentia	53.3	S3E10	deszcz	9	1		
Scilly	61.5	SSE12	2	8	0		
Yarmouth	57.9	WSW6	4	-1	0		
Ijmuiden	63.2	SW2	2	2	0		
Helder	67.9	S4	4	-5	—		
De Bilt	69.4	SSE0	1	-7	—		
Calais	67.4	SSW4	0	-3	0		
St. Mathieu	65.5	SE8	4	2	0		
Pecrs	69.0	NE4	0	-4	0		
Dijon	70.9	cisza	4	-8	0		
Ile d'Aix	66.0	ESE4	deszcz	-2	0		
Clermont	68.2	cisza	0	-6	0		
Biarritz	64.7	ESE2	4	4	0		
Rennes	66.8	E4	0	-2	0		
Strasbourg	71.0	cisza	mgła	-10	0		
Bruxelles	69.4	S4	1	-5	0		
Emden	66.9	SW6	4	1	0		
Borkum	68.2	SSW4	mgła	-5	0		
Hamburg	68.7	SW4	4	-5	0		
Swinemünde	66.8	cisza	śnieg	-1	3		
Müncheberg	69.8	WNW2	4	-3	0		
Breslau	69.6	WNW8	śnieg	-4	0.3		
Berlin	66.6	NW8	4	-4	0.1		
Frankfurt n/M	73.0	NW	0	-15	0		
Münden	75.2	cisza	mgła	-17	0		
Kłajpeda	67.5	SE4	4	-20	0		
Genève	70.6	NW4	4	-3	0		
Zürich	71.8	NE1	3	-7	0		
Lugano	60.9	N1	0	-2	0		
Kobenhavn	66.7	W4	4	-1	ślad		
Skagen	63.7	WSW4	deszcz	2	1		
Vaasthotten							
Thorshavn	66.0	SW4	4	1	0		
Hammerfest	66.8	SE6	śnieg	-4	—		

Stacja	Ciśnienie 760 mm+	Wiatr	Zachmurzenie	Temp. °C.	Opady m.m.	Temp. Max	Temp. Min
Stockholm	69.1	SE8	4	-8	0		
Hernösand	66.3	S12	4	-5	0		
Haparanda	65.7	S12	śnieg	-7	0		
Visby	68.3	ENE9	4	-8	0		
Karlstad	66.8	E2	4	-6	0		
Kalmar	68.3	NNE2	4	-6	0		
Jonköping	67.0	cisza	śnieg	-6	1		
Turku	67.6	W10	1	-5	0		
Brunö	67.1	S4	0	-3	0		
Viipuri	67.6	cisza	deszcz	-3	—		
Sortavala	69.3	SE8	—"—	-4	—		
Helsinki	66.6	N6	1	-15	0.3		
Jyväskylä	70.7	cisza	0	-17	0		
Kuopio	70.5	SW1	1	-24	0		
Oulu							
Sodankylä	67.3	SSW2	4	-6	0.5		
Tallin (Reval)							
Dorpat							
Arisaar							
Petrograd	72.7	cisza	0	-17	—		
Moskwa							
Kijów	62.1	SE8	deszcz	4	—		
Riga	66.2	E4	4	-17	0.1		
Libava	67.8	NE4	4	-14	2		
Jan Mayen	48.9	cisza	4	-1	—		
Thorshavn	52.1	SW10	deszcz	7	—		
Sydvarod	38.0	SW12	—"—	6	—		
Wien							
Feldkirch							
Innsbruck							
Hagenmuri							
Praha	70.4	SW2	4	-6	0		
Hyeri (Cheb)	72.5	SW4	2	-10	ślad		
Hranice	68.7	NW12	śnieg	-2	—"—		
Stara Bala							
Lesnice	68.0	cisza	3	-13	0		
Budapest							
Szombathely							
Szeged							
Madrid	69.0	cisza	0	-1			
Cienna	63.0	S6	0	9			
Palma							
Genova							
Firenze	66.0	NE2	śnieg	3			
Roma							
Napoli							
Brindisi							
Maddalena							
Palermo							
Beograd	70.5	S2	1	-13	0		
Bucuresti							
Sofja	69.1	WNW10	śnieg	-8	5	-5	
Konstantynopol							
Athenes	61.9	E2	3	10	0		
Malta							
Tunis	68.0	cisza	0	4	0		
Alger	67.0	—"—	0	9	0		
Stanowisko (1405)							
Zugspitze (2964)							
Sonnblick (3500)	61.1	NE10	śnieg	—	—		

Spostrzeżenia pilotażowe.

Stacja	Godz.	Wiatr i chmury	500	1000	1500	2000	2500	3000	3500	4000	4500	5000	Kierunek dolnej warstwy	Prędkość dolnej warstwy	Uwagi
Warszawa															

Ogólny stan atmosfery w dniu 6.I-1924r.
Wysokie ciśnienie nad Europą środkową z centrami nad Alpami i Finlandją, niskie nad Polską wschodnią i Islandją. W Polsce przeważnie pochmurno, śnieg, mroźno.

Wydawnictwo Państwowego Instytutu Meteorologicznego w Warszawie

Edition du soir (18h. G.M.T.) 6 I. 24. № 6 b.

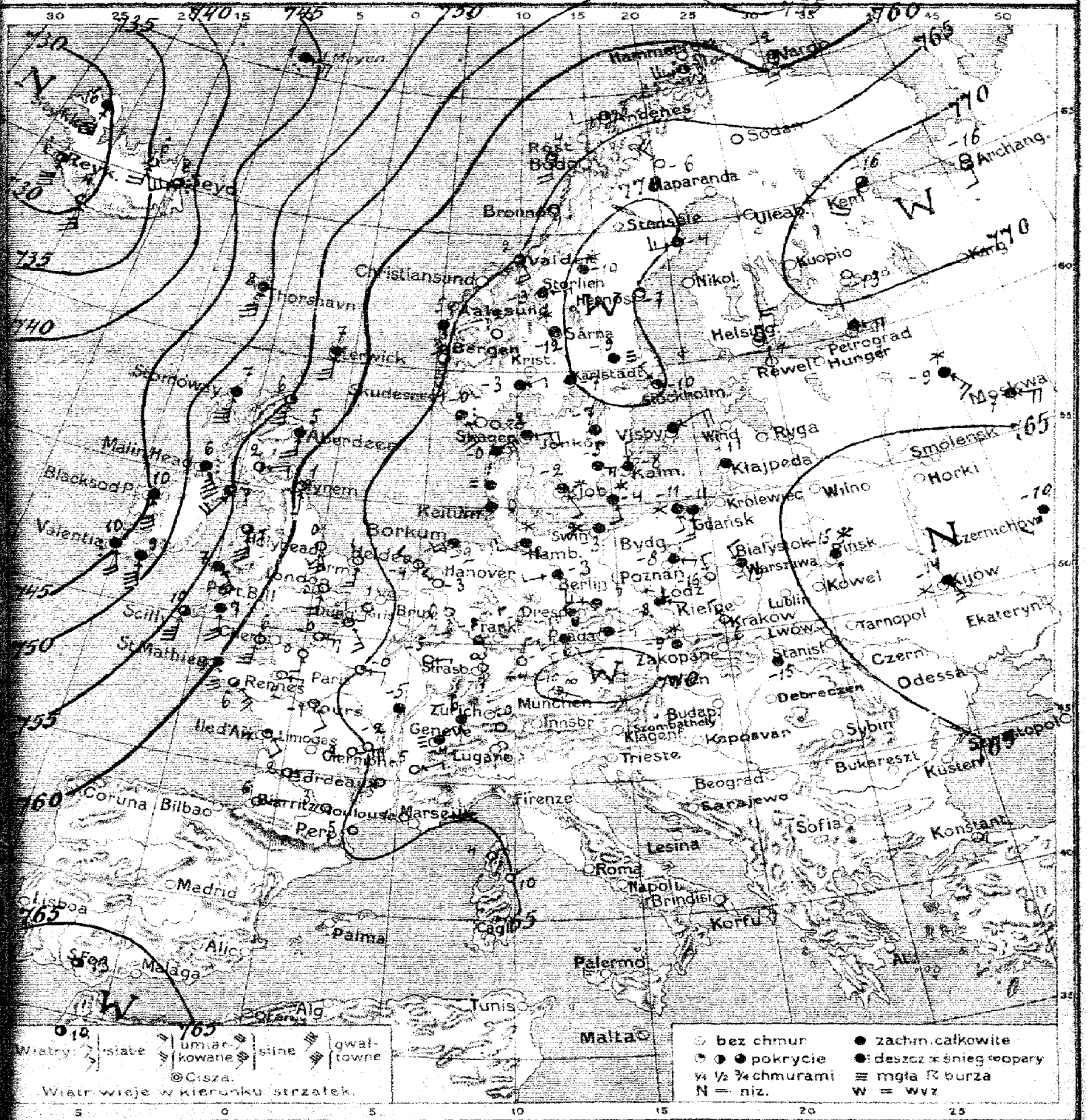

Warszawa, Mapa pogody z dnia 6. I. Niedziela 1924 r. Rocznik V. № 6 b.

Przewidywany przebieg pogody w ciągu doby następnej

Wydano dnia ... 1924 r. o godz. ...

Spostrzeżenia meteorologiczne z dnia dzisiejszego rano 9 Sierpień N° 66.

	Stacja	Ciśnienie 700 mm.	Wiatr	Zachmurzenie	Temp. °C.	Opady mm.	Temp. Max.	Temp. Min.
Północ	Wilno							
	Pińsk	63.0	S1	śnieg	-15			
	Białystok							
	Brześć n/B							
	Kowno							
	Warszawa	67.7	NW4	4	-19			
	Łódź	68.7	N2	0	-16			
	Lublin							
	Lwów							
	Zakopane							
	Kraków	69.2	NW2	0	-16			
	Cieszyn							
	Poznań	68.5	E2	4	-8			
	Toruń							
	Bydgoszcz							
	Chojnice							
	Tczew							
	Hel							
	Puck							
Bałtyk	Gdańsk	57.9	S6	4	-11			
Anglia	Lerwick	58.1	S10	4	7			
	Stornoway	51.8	S14	4	7			
	Aberdeen	57.9	S6	4	5			
	Holy Head	56.2	SSE12	3	7			
	Valentia	44.3	SSE8	deszcz	10			
	Scilly	54.7	S14	2	10			
	Yarmouth	64.2	S6	0	-			
	Tynemouth	60.5	S2	0	1			
Holandia	Helder	66.2	NNW4	0	-4			
	Rotterdam	66.8	NNW4	0	-3			
Francja	Cherbourg	64.2	S4	0	1			
	St. Mathieu	59.4	SSE10	4	9			
	Paris	65.0	E4	1	-0			
	Dyon	68.1	cisza	4	-5			
	Ile d'Aix	63.4	SE4		4			
	Clermont	64.9	cisza	0	-2			
	Biarritz	62.4	E1	0	6			
	Rennes	62.6	E4	0	2			
	Strasbourg	67.1	cisza	mgła	-7			
Belgia	Bruxelles	65.4	— " —	0	5			
Niemcy	Keitum	65.9	SW4	4	0			
	Borkum	66.0	SW5	4	-2			
	Hamburg	66.9	WSW4	śnieg	-2			
	Swinemünde	66.5	cisza	— " —	-3			
	Magdeburg	67.4	WSW4	2	-3			
	Dresden	68.1	W6	4	-4			
	Breslau	67.3	ESE4	śnieg	-8			
	Frankfurt n/M.	69.7	N2	0	-6			
	München	70.9	ESE2	0	-10			
	Neisse	67.5	cisza	4	-11			
Szwajcaria	Genève	69.0	NE1	mgła	-4			
	Zürich							
	Lugano	67.0	-	0	-1			
Dania	Kiöbenhavn	66.0	SE2	śnieg	-2			
	Skagen	65.8	E6	4	-2			
	Hanstholm							
	Skudesnäs	65.7	cisza	mgła	1			
	Hammerehus	66.8	SSE4	śnieg	-4			

	Stacja	Ciśnienie 700 mm.	Wiatr	Zachmurzenie	Temp. °C.	Opady mm.	Temp. Max.	Temp. Min.
Szwecja	Stockholm	70.2	NW2	1	-10			
	Hernösand	69.7	cisza	0	-7			
	Haparanda							
	Wisby	67.5	NE8	4	-			
	Karlstad	70.0	cisza	4	-7			
	Storhen	68.5	E2	4	-3			
	Jönköping	68.9	cisza	4	-7			
Norwegia	Andenes	63.0	WSW4	2	3			
	Brønnö	66.0	cisza	0	1			
	Valdersund	64.7	SE6	1	2			
	Vadsø	58.8	S6	2	-2			
Finlandja	Helsinki	68.4	WNW6	3	-11			
	Sortavala	71.4	cisza	0	-13			
	Kuopio							
	Wasa							
	Sodankylä							
Estonia	Tallin (Reval)							
	Dorpat							
	Filsand							
Rosja	Petrograd	68.0	E8	śnieg	-8			
	Moskwa	66.8	ESE8	4	-7			
	Archangielsk	73.6	S4	0	-16			
	Kem	71.2	SW6	1	-16			
	Jan Mayen	70.5	E6	deszcz	1			
	Thorshavn	50.3	Sza	4	8			
	Seydisfiord	58.5	SW12	deszcz	8			
Austrja	Wien							
	Feldkirch							
	Innsbruck							
	Klagenfurt							
Czechosłowacja	Praha	68.5	W	4	-4			
	Eger (Cheb)	69.6	SW4	4	-6			
	Olomauc	67.1	cisza	śnieg	-5			
	Stara Dala							
	Kaszyce	68.5	cisza	4	-15			
Węgry	Budapest							
	Szombathely							
	Szeged							
Hiszp.	Madrid							
	Coruna							
Portugalja	Portmando	66.0	cisza	2	13			
Włochy	Genova							
	Firenze							
	Roma							
	Napoli							
	Brindisi							
	Maddalena							
	Palermo							
Bałkany	Beograd							
	Bucuresti							
	Sofja							
	Konstantynopol							
	Athenes							
Malta	Malta							
Afryka	Tunis							
	Algier	67.0	cisza	3	10			
Stacje górskie	Sonnblick (3105)							
	Zugspitze (2964)							
	Säntis (2500)	61.1	WNW1	0	-10			

Spostrzeżenia pilotowe.

Stacja	Godz.	Metr. nad ziemią	500	1000	1500	2000	2500	3000	3500	4000	4500	5000	Kierunek dolnej chmury	Prędkość chmur	Uwagi
Warszawa															

Wydawnictwo Państwowego Instytutu Meteorologicznego w Warszawie

Edition du matin 7h 6 m.?

7. I. 1924. N:7a

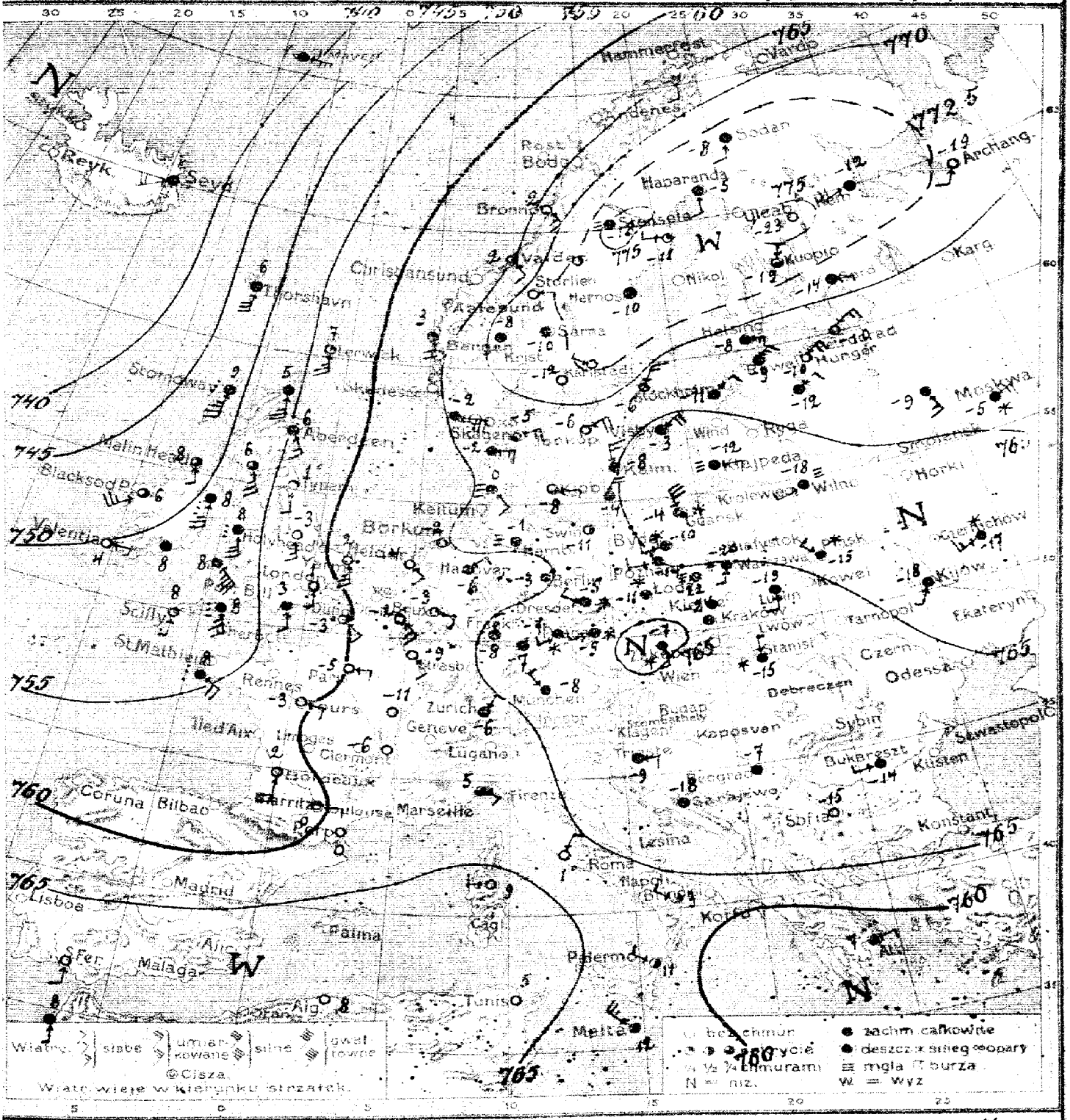

Warszawa. Mapa pogody z dnia 7. I. Poniedziałek 1924 r. 7 rano. Rocznik V. N:7a

Przewidywany przebieg pogody w ciągu doby następnej Mroźno, śnieg, umiarkowane wiatry zachodnie i północno zachodnie. –

P. Q.

Wydano dnia 7. I. 1924 r. o godz. 11 h 30 m.

Spostrzeżenia meteorologiczne z dnia dzisiejszego rano 7. I. 1924 r. N 2 r. a.

	Stacja	Ciśnienie 700 mm +	Wiatr	Zachmurzenie	Temp. °C.	Opady mm.	Temp. Max.	Temp. Min.
Polska	Wilno							
	Pińsk	63.0	3 NW 3	mgła	-18	10	-14	-19
	Białystok	64.3	NW 2	śnieg	-15	0	-	-16
	Brześć n/B							
	Kowieńce							
	Warszawa							
	Łódź	65.5	SSW 4	śnieg	-20	stan	-15	-24
	Lublin	60.3	cisza	mgła	-22	0	-7	-24
	Lwów							
	Zakopane							
	Kraków							
	Cieszyn	63.2	cisza	4	-24	0	-7	-24
	Poznań							
	Toruń	66.7	WSW 4	4	-14	0	-5	-15
	Bydgoszcz	64.2	WSW 4	śnieg	-10	0.4	-4	-15
	Chojnice							
	Tczew							
	Hel							
	Puck							
Niemcy	Gdańsk	62.7	NNW 2	śnieg	-4	1	-3	-12
Anglia	Lerwick	57.4	SSE 12	1	1	0		
	Stornoway	47.8	SSW 4	deszcz	9	1		
	Aberdeen	56.2	SSE 6	4	6	0		
	Holy Head	52.0	SSE 10	deszcz	8	ślad		
	Valentia	50.6	E 2	0	4	5		
	Scilly	51.8	S 4	1	8	2		
	Yarmouth	61.3	S 10	0	2	0		
	Fyemouth	57.8	S 2	0	1	0		
Holandja	Helder	63.1	ESE 4	0	-4	0		
	Vlissingen							
Francja	Gris Nez	59.4	S E 4	0	-3	0		
	St. Mathieu	54.0	S E 8	deszcz	8	-		
	Paris	60.0	E 2	0	-5	0		
	Dijon	63.7	cisza	0	-1	0		
	Lorient	59.9	ESE 4	0	-3	0		
	Cherbourg	58.0	S 6	0	2	3		
	Dieppe							
	Le Havre	61.0	cisza	0	0	0		
	Nantes							
	Biarritz							
	Perpignan							
	Marsylja							
	Ajaccio							
	Marsylja	59.3	E 4	1	0	0		
Bel.	Bruxelles	62.0	S E 6	0	-2	0		
Niemcy	Keitum							
	Borkum	65.9	cisza	0	-2	0		
	Hamburg	65.1	— " —	mgła	-1	1		
	Swinemünde	66.0	— " —	2	-11	2		
	Berlin Tegeldorf	64.9	— " —	4	-3	ślad		
	Dresden	65.1	WNW 4	śnieg	-5	0.1		
	Breslau	65.4	cisza	— " —	-11	2		
	Frankfurt n/M	65.4	NE 2	4	-8	0		
	München	66.1	NW 2	4	-8	0		
	Hajeda	61.7	E 4	mgła	-12	0		
Szwajcarja	Genève							
	Zürich	660	NE 1	4	-6	0		
	Bregenz							
Dania	Kjöbenhavn	57.9	E 2	1	-8	ślad		
	Skagen	52.1	ENE 6	1	-5	0		
	Hanstholm	67.0	E 6	4	-2	0		
	Blaavandshuk	65.1	SE 4	mgła	0	ślad		
	Hammershus	65.9	NNE 8	-4	-4	7		

	Stacja	Ciśnienie 700 mm +	Wiatr	Zachmurzenie	Temp. °C.	Opady mm.	Temp. Max.	Temp. Min.
Szwecja	Stockholm							
	Hernösand	68.3	NNE 6	4	11	0		
	Haparanda	72.7	NNE 2	4	-10	0		
	Wisby	73.5	S 4	4	-5	0		
	Karlstad	64.5	NW 8	4	-3	1		
	Storchen	71.6	[illegible]	0	-12	0.5		
	Jönköping	71.3	E 2	4	-11	0		
Norwegja	Andenes	69.7	NE 4	4	-6	0		
	Bronsio	64.6	S 2	4	3	0		
	Valdersund	67.1	S E 6	0	-2	0		
	Skudesnes	64.9	S E 6	1	9	-		
Finlandja	Helsinki	63.9	S S E 8	1	3			
	Saravala	69.0	E 8	4	-8	2		
	Kuopio	74.4	E 2	4	-14	0		
	Wasa	72.1	N 1	1	-19	0		
	Sodankylä	77.0	[illegible]	4	-3	0		
Estonja	Tallin (Reval)	68.8	NE 6	4	-9	6	-7	
	Dorpat	66.1	NE 4	4	-12	0	-11	
	Filsand							
Rosja	Petrograd		NE 2	4	-11	1	-9	
	Moskwa	68.6	NE 8	0	-19	4		
		65.5	ENE 8	śnieg	-5	20		
	Archangielsk	79.9	S S W 4	0	-13	0		
	Kijów	63.3	S W 2	4	-18	0		
	Ten Mayen							
	Thorshavn	58.8	E 10	4	1	-		
	Seydisfiord	47.7	S 12	4	6	-		
	Jan Mayen	53.0	S W 6	deszcz	6	-		
Austrja	Wiedeń							
	Feldkirch							
	Innsbruck							
	Klagenfurt							
Czechosłowacja	Praha							
	Eger (Cheb)	65.0	W S W 2	śnieg	-5	0.5		
	Olomuniec	62.9	S W 2	— " —	-6	0.5		
	Stara Hala	64.7	S S E 2	— " —	-7	0		
	Roszyce	67.9	N E	śnieg	-15	0		
Węgry	Budapest							
	Szombathely							
	Szeged							
Hiszp.	Madrid							
	Coruna							
	Palma	66.0	S 4	0	8			
Włochy	Genova							
	Firenze	69.3	S E 4	3	5	0		
	Viana do Valle	64.4	N E 4	3	1	0		
	Roma	62.2	W N W 2	2	11	23	15	
	Neapol							
	Brindisi							
	Carmine	60.7	W N W 2	1	3	0	9	
	Maddalena	68.9	W 4	0	9	0	9	
	Palermo							
Bałkany	Belgrad							
	Bucuresti	66.8	cisza	4	-7	0		
	Sofja	67.7	W 2	4	-14	0		
	Konstantynopol	69.4	cisza	0	-15	-		
	Archipelag	70.5	— " —	4	-18	0		
	Athenes	59.0	E N E 2	deszcz	7	0.4		
Malta	Malta							
		62.2	W N W 4	2	12	-		
Afryka	Tunis	66.0	cisza	0	5	3		
	Alger	65.0	— " —	0	8	2		
Stacje górskie	Sverdblick (2103)							
	Zugspitze (2964)							
	Sonnblick (3500)							

Spostrzeżenia pilotowe.

Stacja	godz.	Wiatr dolny	500	1000	1500	2000	2500	3000	3500	4000	4500	5000	Ciśnienie dolne chmur	Rodzaj chmur	Uwagi
Warszawa															

Ogólny stan atmosfery w dniu 7. I. 1924 r.
Głęboka depresja nad Atlantykiem, druga rozległa nad Polską i Rosją zachodnią, wyż nad Skandynawją. W Polsce pochmurno, słaby mróz i śnieg.

Wydawnictwo Państwowego Instytutu Meteorologicznego w Warszawie

Édition du soir [18h. G.M.T.] 7. I. 1924. N: 76

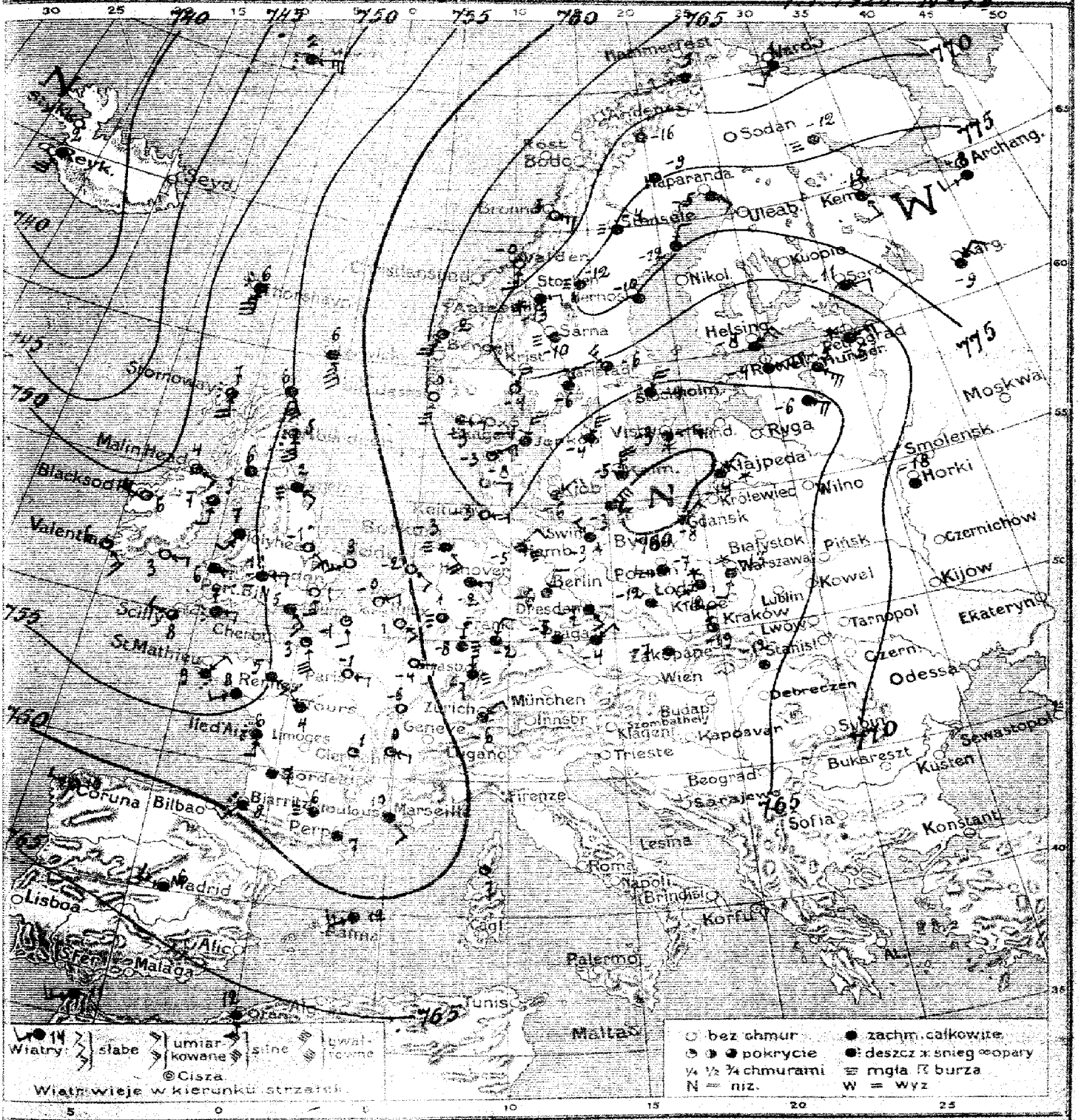

Warszawa Wczorajszy z dnia 7. I. Poniedziałek 1924 r. 6 wiecz. Rocznik V. N: 71.

Przewidywany przebieg pogody w ciągu doby następnej

Wydano dnia 1924 r. o godz.

Spostrzeżenia meteorologiczne z dnia dzisiejszego

	Stacja	Ciśnienie 760 mm+	Wiatr	Zachmurzenie	Temp. °C.	Opady mm.	Temp. Max.	Temp. Min.
Polska	Wilno							
	Pińsk							
	Białystok							
	Brześć n/B							
	Kowieńce							
	Warszawa	60.0	SSW4	śnieg	-13			
	Łódź	61.0	SW4	— " —	-12			
	Lublin							
	Lwów							
	-							
	-							
	-							
	Zakopane							
	Kraków	64.4	N2	2	-19			
	Cieszyn							
	-							
	-							
	Poznań	61.7	W2	4	-7			
	Toruń							
	Bydgoszcz							
	Chojnice							
	Tczew							
	Hel							
	Puck							
Bałtyk	Gdańsk	60.3	NE4	4	-8			
Anglia	Lerwick	58.7	SSE14	4	6			
	Stornoway	59.2	SSE6	deszcz	7			
	Aberdeen	57.0	SSE10	— " —	5			
	Holy Head	53.3	SSE2	4	7			
	Valentia	51.1	SE6	1	6			
	Scilly	53.9	WNW4	3	8			
	Yarmouth	58.5	WSW10	0	3			
	Falmouth	57.3	SE2	mgła	0			
Hol.	Helder	60.3	ESE4	0	-2			
	Vlissingen	58.2	ENE4	0	-0			
Francja	Cap Gris Nez	56.1	SSE4	1	-1			
	St. Mathieu	53.1	NE2	deszcz	9			
	Paris	57.1	E1	0	-1			
	Dijon	59.6	cisza	0	-6			
	Ile d'Aix	56.7	S4	deszcz	6			
	Clermont	58.2	cisza	1	1			
	Biarritz	59.7	SSW4	deszcz	8			
	Rennes	55.0	ESE2	4	5			
	Strasbourg	60.4	NNW2	mgła	-7			
Bel.	Bruxelles	58.0	SE4	0	1			
Niemcy	Keitum	64.9	E2	0	-3			
	Borkum	63.7	SE6	mgła	-3			
	Hamburg	64.0	NE2	— " —	-5			
	Swinemünde	60.4	NW2	śnieg	-3			
	Magdeburg	63.0	NNE2	4	-6			
	Dresden	62.2	SE4	4	-7			
	Breslau	61.9	cisza	4	-12			
	Frankfurt/M	61.3	NNE2	4	-2			
	München							
	Kłajpeda	61.0	NE4	śnieg	-14			
Szwajc.	Genève							
	Zürich	64.0	NE4	4	-6			
	Lugano							
Dania	Kjöbenhavn	63.6	NE6	3	-6			
	Skagen	66.8	NNE6	4	-4			
	Hanstholm	66.4	ENE6	1	-3			
	Blaavandshuk	65.3	E2	2	-8			
	Hammeröhus	60.1	NE14	śnieg	-3			

	Stacja	Ciśnienie 760 mm+	Wiatr	Zachmurzenie	Temp. °C.	Opady mm.	Temp. Max.
Szwecja	Stockholm	64.7	NNE8	4	-4		
	Hernösand	73.4	cisza	4	-10		
	Haparanda	57.6	SE2	4	-5		
	Wisby	60.9	ENE6	śnieg	-3		
	Karlstad	68.6	NNE4	4	-6		
	Stortlen	73.5	E4	śnieg	-13		
	Jönköping	63.3	NNE10	4	-4		
Norwegia	Arendal	67.0	SW4	4	1		
	Brønnø	68.0	E6	0	3		
	Valdersund	66.1	SSE6	0	-0		
	Skudesnes	62.6	S10	0	0		
Finlandja	Helsinki	67.5	NE8	4	-8		
	Sortavala	71.1	E4	4	-11		
	Kuopio						
	Wasa						
	Sodankylä						
Estonia	Tallin (Reval)	66.2	ENE4	4	-4		
	Dorpat	54.5	ESE8	4	-6		
	Hiiumaa-huze	66.8	SE10	4	-5		
Rosja	Petrograd	69.0	ENE8	śnieg	-5		
	Moskwa						
	Archangielsk	75.5	NSW4	4	-8		
	Horki	71.7	cisza	4	-18		
	Jan Mayen	50.7	E10	deszcz	9		
	Thorshavn	50.0	S4	— " —	6		
	Seydisfiord						
Austrja	Wien						
	Feldkirch						
	Innsbruck						
	Klagenfurt						
Czechosłowacja	Praha	61.0	NE2	4	4		
	Eger (Cheb)	61.8	cisza	4	-5		
	Olomauc	64.1	— " —	4	7		
	Stara Dala						
	Inwgcz	54.9	cisza	4	12		
Węgry	Budapest						
	Szombathely						
	Szeged						
Hiszp.	Madrid	62.0	NW6	4	6		
	Coruna	61.0	W4	4	10		
	Palma						
Włochy	Genova						
	Firenze						
	Roma						
	Napoli						
	Brindisi						
	Maddalena						
	Palermo						
Bałkany	Beograd						
	Bucuresci						
	Sofja						
	Konstantynopol						
	Athènes						
Malta	Malta						
Anglia	Ilfracombe	65.0	S4	4	12		
	Mycebal	68.0	SW2	4	14		
Stacje zegarkowe	Skudesnes (1915)						
	Tugspitze (2964)						
	Säntis (2500)						

Spostrzeżenia pilotowe

Stacja	Godz.	Wiatr i chmury	500	1000	1500	2000	2500	3000	3500	4000	4500	5000	Ciśnienie zdane do domu	Rodzaj chmur	Uwagi
Warszawa															

Wydawnictwo Państwowego Instytutu Meteorologicznego w Warszawie

Edition du matin [7 h. G.M.T.] 8. I. 1924. N: 8 a.

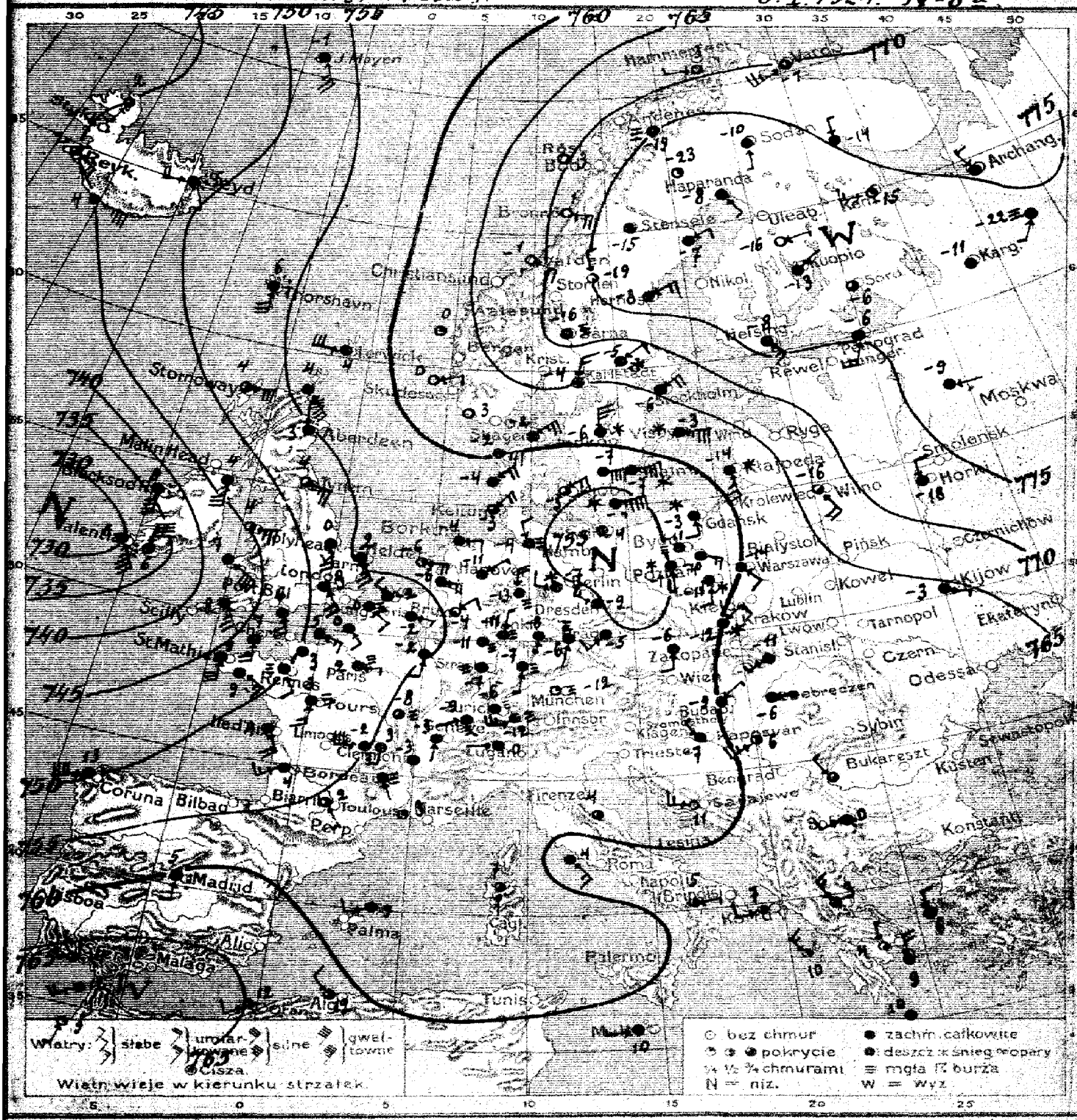

Warszawa. Mapa pogody z dnia 8. I. Włocek. 1924 r. 7 rano. Rocznik V. N 8a.
Przewidywany przebieg pogody w ciągu doby następnej: Mroźno, zachmarzenie duże, śnieg, wiatry z kierunków wschodnich. -

W. N.

Wydano dnia 8. I. 1924 r. o godz. 11 h.

Spostrzeżenia meteorologiczne z dnia dzisiejszego rano

	Stacja	Ciśnienie 700 mm+	Wiatr	Zachmurzenie	Temp. °C.	Opady mm.	Temp. Max	Temp. Min
Polska	Wilno	48.0	SE 8	2	-16	0.2	-15	-19
	Prisk							
	Białystok							
	Brześć n/B							
	Kiwerce							
	Warszawa	60.4	SE 4	4	-14	1	-10	-14
	Łódź	58.7	S 4	śnieg	-11	0.2	-11	-11
	Lublin							
	Lwów							
	Zakopane							
	Kraków	60.1	NE 4	śnieg	-12	0.3	-12	-18
	Cieszyn							
	Poznań	55.3	S 2	śnieg	-8	2	-7	-9
	Toruń							
	Bydgoszcz	55.8	cisza	[illegible]	-11	2	-5	-12
	Chojnice							
	Torem							
	Hel							
	Puck							
Hel	Gdańsk	57.8	SSE 2	śnieg	-3	0	-3	-15
Anglia	Lerwick	60.0	NW 2	4	4	0		
	Stornoway	—	E 10	2	4	0		
	Aberdeen	55.5	N 2	2	3	śnieg		
	Holy Head	45.3	E 10	2	4	0		
	Valentia	21.5	SE 14	deszcz	8	15		
	Scilly Island	50.8	SE 8	4	3	0		
	Yarmouth	55.5	SE 10	4	2	0		
	Plymouth	51.1	ESE 10	3	4	0		
Hol	Helder	59.1	E 8	1	-6	—		
	Vlissingen	53.5	[illegible]	4	0	—		
Francja	Cocola IS	51.3	ESE 4	mgła	-0	0		
	St. Mathieu	48.0	S 12	2	4	śnieg		
	Paryż	59.4	E 2	mgła	2	0		
	Dijon	56.3	cisza	4	-5	0		
	Ile d'Aix	51.4	ESE 2	4	4	0		
	Clermont	54.7	S 2	4	3	0		
	Biarritz							
	Rennes	—	SE 11	mgła	—	—		
	Strasbourg	55.6	cisza	—"—	-7	0		
Bel	Bruxelles	57.4	E 2	4	-3	0		
Niemcy	Keitum	58.4	NE 2	2	-3	0		
	Barkum	57.4	E 4	4	-4	0		
	Hamburg	58.4	NNW 1	mgła	-4	0.2		
	Swinemünde	57.1	E 2	4	-4	śnieg		
	Magdeburg	55.4	WNW 4	śnieg	-7	—		
	Dresden	55.7	NW 2	4	-9	0		
	Breslau							
	Frankfurt n/M.	56.4	NNE 2	mgła	-11	0		
	München	57.5	cisza	—"—	-12	0		
	Kiajweda	62.9	SSE 10	śnieg	-14	3		
Szwajcaria	Genève	57.8	SSW 1	4	-3	0		
	Zürich	59.0	E 1	mgła	-6	0		
	Lugano	58.2	W 1	4	0	0		
Dania	Kjöbenhavn	57.0	NE 6	3	-5	śnieg		
	Skagen	61.3	NE 10	4	-8	0		
	Hanstholm	61.4	ENE 4	4	-12	0		
	Blaavandshuk	62.7	NE 8	4	-4	0		
	Hammershus	59.9	ENE 13	śnieg	-5	8		

	Stacja	Ciśnienie 700 mm+	Wiatr	Zachmurzenie	Temp. °C	Opady mm.	Temp. Max	Temp. Min
Szwecja	Stockholm	57.1	NE 8	4	-6	2		
	Hernösand	57.2	NE 6	4	-8	0		
	Haparanda	56.3	SE 2	4	-8	0		
	Visby	63.1	E 14	śnieg	-8	2		
	Karlstad	55.4	NNE 6	4	-4	0		
	Storlien/e	56.7	cisza	4	-15	2.3		
	Jönköping	61.7	N 10	śnieg	-6	1		
Norwegia	Vinderöe	59.8	SW 10	3	-1	0		
	Brannö	70.0	E 6	0	1	0		
	Valdersund	68.0	ESE 8	0	-1	0		
	Skudesnes	69.1	ENE 4	0	0	0		
Finlandja	Helsinki	74.7	SE 4	4	-8	1		
	Sveaborg	75.8	cisza	4	-6	0		
	Kuopio	75.6	NE 1	4	-13	0		
	Wasa							
	Sodankylä	76.1	S 2	4	-10	0.1		
Estonia	Tallin (Reval)							
	Dorpat							
	Filsund							
Rosja	Petrograd	74.8	SSW 6	4	-6	2		
	Moskwa	64.4	ESE 2	mgła	-3	0		
	Kargopol	68.1	cisza	4	-11	0		
	Archangielsk	75.4	NNW 4	4	—	—		
	Horki	73.1	N 4	4	-18	0		
	Jan Mayen	53.7	SSE 10	4	-1	—		
	Thorshavn	54.1	S 12	deszcz	6	—		
	Seydisfiord	50.6	WSW 3	—"—	5	—		
Austryja	Wien							
	Feldkirch							
	Innsbruck							
	Klagenfurt							
Czechosłowacja	Praga	55.2	SW 4	4	-5	0		
	Eger (Cheb)	55.6	SSW 4	4	-6	0		
	Olomouc	56.8	SSW 4	4	-6	1		
	Sierra Data							
	Rossice	52.2	SW 2	4	-11	2		
Węgry	Budapest	60.3	NE 2	4	-9	2	-2	-9
	Debreczyn	61.4	E 2	4	-6	10	-6	-8
	Szeged	61.0	SW 10	2	-6	0	-2	-7
Hiszp.	Madrid	60.0	S 4	deszcz	5	—		
	Corana	43.0	WSW 16	—"—	13	—		
	S. Fernando	66.0	WSW 4	2	18	—		
Włochy	Genova							
	Firenze							
	Linea di Valle	61.3	SE 6	4	4	0	11	1
	Roma n2	57.2	cisza	2	4	—		
	Foggia	60.6	E 2	2	5	0		
	Brindisi							
	Maddalena	58.1	S 1	3	7	0	8	7
	Palermo							
Bałkany	Sarajewo	59.0	W 6	0	11	—		
	Bucarest							
	Sofja	64.0	WSW 4	deszcz	4	—		
	Kamyschlopol	61.1	W 4	2	7	—		
	Athenas	63.0	N 2	1	4			
	Malta	61.7	W 2	4	10	—		
Afryka	Tripolis n.	65.0	SW 4	2	12	—		
	Alger	61.0	NW 4	2	12	—		
Stoły górskie	Sonnblick (3105)							
	Ingogpitze (2964)							
	Säntis (2500)	52.8	WSW 10	mgła	-12	5		

Spostrzeżenia pilotowe

Stacja	Godz	Wiatr dolny	500	1000	1500	2000	2500	3000	3500	4000	4500	5000	Kierunek dolnej chmury	Rodzaj chmury	Uwagi
Warszawa															

Ogólny stan atmosfery w dniu 8.I-1924 r.
Wysokie ciśnienie nad Rosją północną [Szenkursk 777.3 mm], głęboka depresja nad Irlandią [Valentia 729.5 mm], druga głęboka nad Norwegią [Swinemünde 731.5 mm]. W Polsce pochmurno. Śnieg, temperatura w grudniach od -3° [Gdańsk] do -16° [Wilno].

Wydawnictwo Państwowego Instytutu Meteorologicznego w Warszawie

Édition du soir (18h. G.M.T.). 8. I. 1924. № 8.

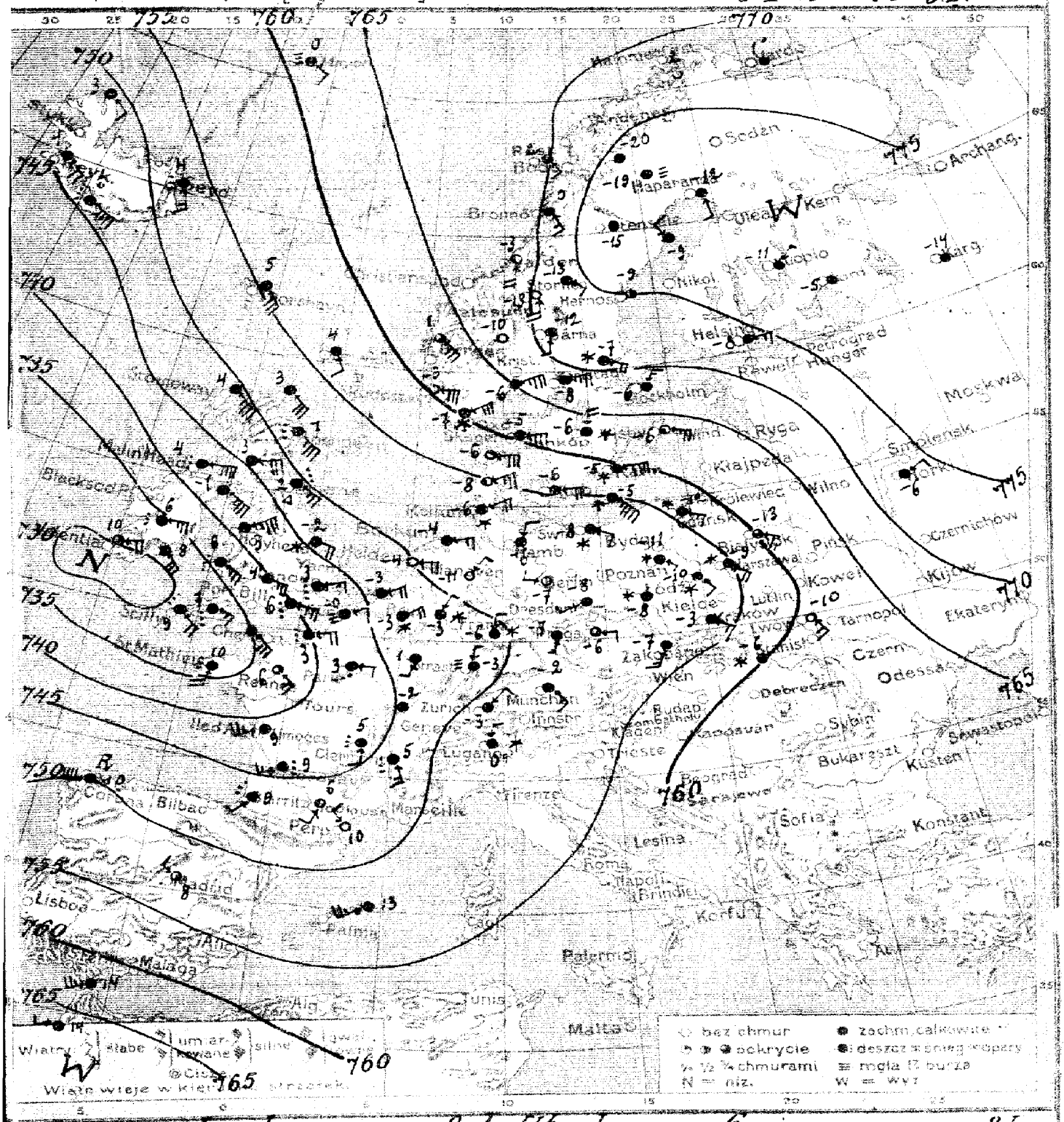

Warszawa Depesze z dnia 8. I Wtorek 1924 r. Świt Rocznik V. № 8.

Przewidywany przebieg pogody w ciągu doby następnej

Wydano dnia 1924 r. o godz.

Spostrzeżenia meteorologiczne z dnia dzisiejszego 8.1 1892 r.

	Stacja	Ciśnienie 700 mm +	Wiatr	Zachmurzenie	Temp. °C.	Opady mm.	Temp. Max	Temp. Min
Polska	Wilno							
	Pińsk							
	Białystok							
	Brześć L.							
	Kiwerce							
	Warszawa	55.0	ESE 8	śnieg	-9			
	Łódź	53.0	ESE 4	4	-10			
	Lublin							
	Lwów	61.7	SE 6	0	-10			
	Zakopane							
	Kraków	54.3	ESE 6	4	-3			
	Cieszyn							
	Poznań	53.3	ESE 2	śnieg	-11			
	Toruń							
	Bydgoszcz							
	Chojnice							
	Tczew							
	Hel							
	Puck							
Bałtyk	Gdańsk	56.3	E 9	śnieg	-12			
Anglia	Lerwick	38.3	SSE 8	4	4			
	Stornoway	49.7	SE 14	4	4			
	Aberdeen	54.6	ESE 14	deszcz	2			
	Holy Head	40.1	ENE 14	4	3			
	Valentia	30.3	E 8	3	10			
	Scilly	30.6	SE 8	deszcz	9			
	Yarmouth	42.9	ENE 8	— " —	3			
	Plymouth	49.8	SE 10	— " —	9			
Hol.	Helder	30.6	E 3	0	-4			
	Vlissingen	42.9	ENE 8	4	-3			
Francja	Cherbourg	44.8	WSW 8	deszcz	9			
	St. Mathieu	33.4	SSW 10	— " —	10			
	Paris	43.3	SE 4	— " —	3			
	Dijon	46.6	cisza	4	-2			
	Ile d'Aix	41.8	SW 8	4	9			
	Clermont	44.8	SW	deszcz	5			
	Biarritz	47.1	SSW 8	— " —	9			
	Perpignan	48.4	NW 4	0	10			
	Toulouse	48.8	SSW 4	2	6			
Bel.	Bruxelles	46.0	ENE 3	śnieg	-3			
Niemcy	Keitum	32.3	ENE 8	— " —	-6			
	Borkum	32.6	E 6	4	-4			
	Hamburg	51.5	NNE 2	4	-6			
	Swinemünde	52.4	ESE 4	śnieg	-8			
	Magdeburg	51.2	NNW 2	0	-7			
	Dresden	51.9	WSW 8	4	-8			
	Breslau	52.5	cisza	śnieg	-8			
	Frankfurt N/M	49.5	NW 4	— " —	-6			
	Monachium	50.4	SE 6	4	-2			
	Kłajpeda	63.1	SE 2	4	-13			
Szwajc.	Genève							
	Zürich	51.8	NE 1	3	-3			
	Lugano	54.2	NW 1	śnieg	0			
Dania	Kjöbenhavn	55.1	E 8	2	-6			
	Skagen	59.5	E 12	4	-5			
	Hanstholm	57.8	E 12	1	-6			
	Blaavandshuk	53.3	ENE 10	1	-8			
	Hammerhuus	53.3	ESE 18	śnieg	-1			

	Stacja	Ciśnienie 700 mm +	Wiatr	Zachmurzenie	Temp. °C.	Opady mm.	Temp. Max	Temp. Min
Szwecja	Stockholm	67.2	NNE 0	4	-6			
	Hernösand	74.6	cisza	2	-9			
	Haparanda	77.2	SSE 2	4	-19			
	Wisby	66.3	E 10	1	-6			
	Karlstad	66.9	ENE 10	4	-8			
	Storlien	72.3	S 8	0	-15			
	Jönköping	61.0	N 8	śnieg	-6			
Norwegja	Kristiansund	71.4	cisza	4	1			
	Brannö	71.0	SE 6	4	0			
	Valdersund	67.1	S 8	0	-3			
	Skudesnes	69.3	ESE 10	0	-3			
Finlandja	Helsinki	73.0	ENE 6	4	-8			
	Sortavala	76.6	cisza	4	-5			
	Kuopio	76.7	NE 1	4	-11			
	Wasa							
	Sodankylä							
Estonja	Tallin (Reval)							
	Dorpat							
	Filsand							
Rosja	Petrograd							
	Archangielsk	64.2	NNE 2	0	0			
	Kargopol	76.0	cisza	4	-14			
	Horki	74.3	ENE 4	4	-6			
	Kijów	69.3	E 4	1	-19			
	Jan Mayen	60.8	ESE 4	mgła	0			
	Thorshavn	56.8	SSE 12	4	5			
	Seydisfiord	54.2	SSE 6	deszcz	4			
Austrja	Wien							
	Feldkirch							
	Innsbruck							
	Klagenfurt							
Czechy/Czechosłowacja	Praha	51.6	E 2	3	-6			
	Eger (Cheb)	51.2	SSW 2	4	-7			
	Oravaue	54.5	SSW 6	4	-7			
	Stará Ďala							
	Hosajce	60.3	cisza	śnieg	-6			
Węgry	Budapest							
	Szombathely							
	Szeged							
Hiszp.	Madrid	74.0	NNW 4	0	3			
	Coruna	50.2	WSW 6	burza	10			
	Palma							
Włochy	Genova							
	Firenze							
	Roma							
	Napoli							
	Brindisi							
	Maddalena							
	Palermo							
Bałkany	Beograd							
	Bucuresti							
	Sofja							
	Konstantynopol							
	Athènes							
Algier	Malta							
	Biskra	61.0	WSW 4	4	14			
	Alger	63.0	SW 10	4	14			
Góry/górskie	Sonnblick (3106)							
	Zugspitze (2964)							
	Säntis (2500)							

Spostrzeżenia pilotowe.

Stacja	Godz.	Wiatr dolny	500	1000	1500	2000	2500	3000	3500	4000	4500	5000	Kierunek dolnej chmury	Rodzaj chmur	Uwagi
Warszawa															

Wydawnictwo Państwowego Instytutu Meteorologicznego w Warszawie

Édition du matin [7h. G.M.T.] *9. I. 1924. № 9a.*

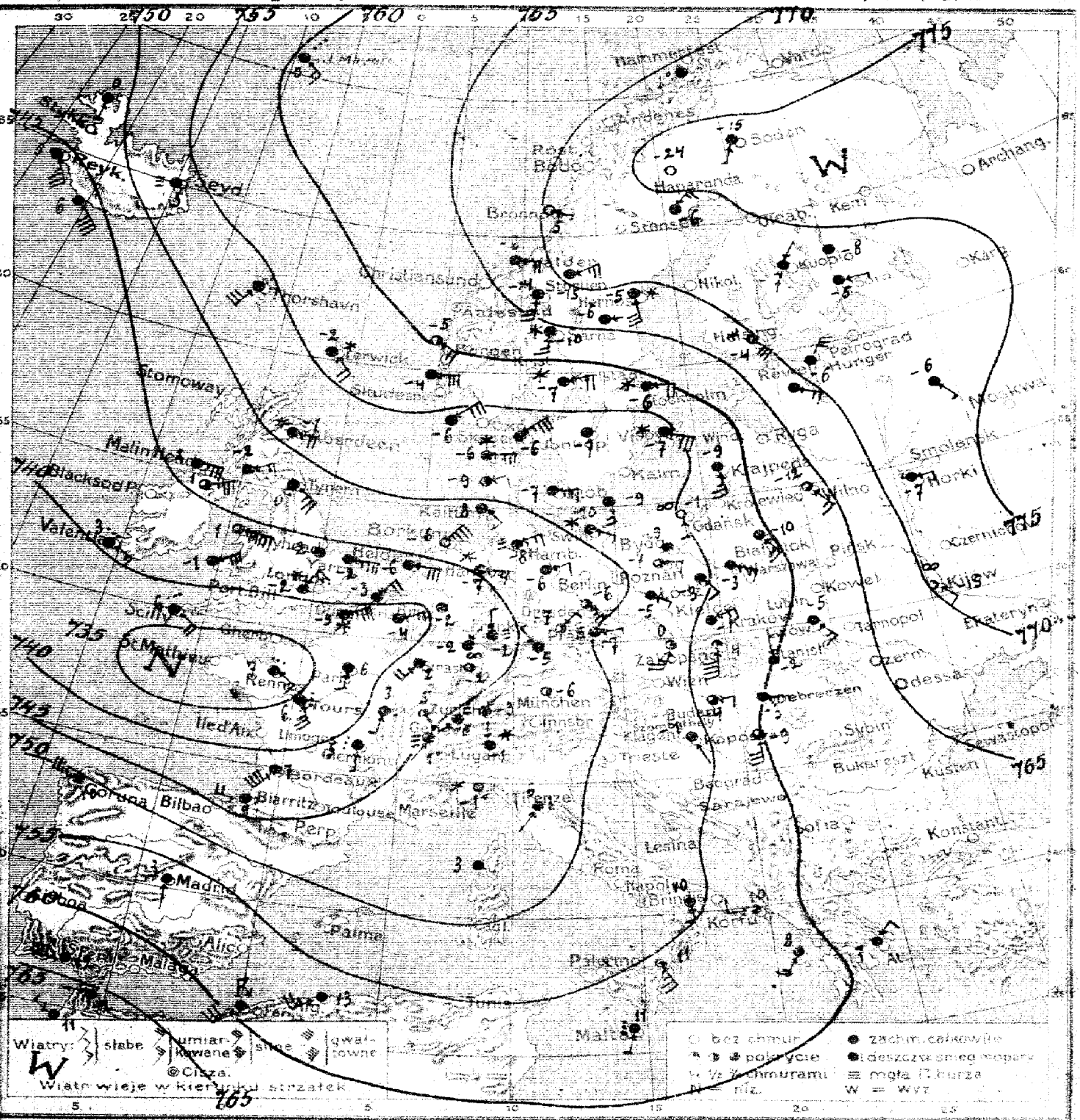

Warszawa. Mapa pogody z dnia 9. I. Środa 1924 r. Rocznik V. № 9a.

Przewidywany przebieg pogody w ciągu doby następnej: **Przeważnie pochmurno, miejscami mglisto lub drobny opad, słaby mróz lub przymrozki, wiatry z kierunków wschodnich.** *Sł.B.*

Wydano dnia 9. I. 1924 r. o godz. 11h

Spostrzeżenia meteorologiczne z dnia dzisiejszego rano 9. I. 1924 r. Nº 9a

	Stacja	Ciśnienie 700 mm+	Wiatr	Zachmurzenie	Temp. °C.	Opady mm.	Temp. Max.	Temp. Min.
Polska	Wilno	64.0	SE 6	9	-12	0	-11	-18
	Pińsk							
	Białystok	59.9	SE 6	4	-10	0	-9	-11
	Brześć n/B							
	Kiwerce							
	Warszawa	57.1	ESE 6	4	-3	0	-3	-13
	Łódź	59.5	SE 4	4	-3	0	-3	-6
	Lublin							
	Lwów	61.5	SE 4	4	-5	0	-5	-10
	Zakopane	58.8	SW 8	7	-4	0	-6	-5
	Kraków	55.6	[illegible]	7	-1	0	-1	-7
	Cieszyn							
	Poznań	59.4	ESE 6	8	-7	0	-6	-12
	Toruń							
	Bydgoszcz	55.6	[illegible]	7	-9	-1	-7	-10
	Chojnice							
	Tczew							
	Hel							
	Puck							
WM	Gdańsk	55.3	SE 4	śnieg	-7	0	-7	-11
Anglia	Lerwick	37.0	SE 8	śnieg	-2	1		
	Stornoway	40.2	NNE 8	[illegible]	-2	1		
	Aberdeen	37.1	E 8	[illegible]	-1	0		
	Holy Head	43.3	E 8	7	4	Ślad		
	Valentia	49.3	ESE 6	deszcz	8	4		
	Scilly	38.6	SE 6	[illegible]	6	3		
	Yarmouth	43.9	E 4	4	2	0		
	Plymouth	42.5	ESE 4	4	0	0.1		
Hol.	Helder	44.0	E 12	10	0	0		
	Vlissingen	46.6	NE 8	8	3	0		
Francja	Ouessant	48.2	ENE 11	[illegible]	5	0.2		
	Cherbourg	40.6	SSW 8	10	7	2		
	Paris	57.2	[illegible]	4	6	4		
	Nancy	49.7	SSW 6	4	5	5		
	Le Havre	37.3	SE 7	deszcz	6	Ślad		
	Clermont	47.7	SE 8	[illegible]	5	2		
	Biarritz	44.0	SE 8	[illegible]	9	Ślad		
	Rennes	41.1	ESE 6	[illegible]	11	10		
	Strasbourg	49.3	ENE 5	mgła	-2	0		
Bel.	Bruxelles	49.2	ESE 4	4	-4	2		
Niemcy	Keitum	49.2	ESE 4	4	-8	2		
	Borkum	46.7	NE 4	0	-5	0		
	Hamburg	48.7	ENE 6	mgła	-8	0		
	Swinemünde	51.2	ESE 2	śnieg	-10	Ślad		
	Magdeburg	47.7	ENE 4	4	-6	2		
	Berlin	48.0	SE 10	3	-5	0.3		
	Dresden	51.4	ESE 2	4	-5	1		
	Breslau	44.5	NE 2	mgła	-9	3		
	Frankfurt n/M	47.4	cisza	2	-6	0		
	München							
	Memel	56.9	SW 10	mgła	-9	3		
Szwajc.	Genève	47.0	SW 6	[illegible]	1	3		
	Zürich	48.0	NE 2	[illegible]	-3	0		
	Lugano	50.8	NE 1	śnieg	-1	12		
Dania	Hjdenhavn	52.6	E 6	4	1	Ślad		
	Skagen	53.0	NE 4	4	-6	0		
	Hanstholm	52.4	E 2	śnieg	-6	0		
	Blaavandshuk	50.2	ENE 2	2	-9	Ślad		
	Hammeröhus	59.1	SE 6	4	-9	6		

	Stacja	Ciśnienie 700 mm+	Wiatr	Zachmurzenie	Temp. °C	Opady mm.	Temp. Max	Temp. Min
Szwecja	Stockholm	57.4	E 2	śnieg	-6	1		
	Hernösand	68.1	SSE 12	[illegible]	-5	0.3		
	Östersund	63.8	SE	[illegible]	-10	0		
	Wisby	54.6	E 12	[illegible]	-2	5		
	Karlstad	55.9	ENE 6	[illegible]	-7	0.1		
	Stockholm	63.6	S 10	4	-14	0		
	Jönköping	53.6	cisza	4	-7	1		
Norwegia	Tromsö	70.3	[illegible]	4	1	0		
	Bronnö	70.0	E 2	0	-5	0		
	Valdersund	66.7	E 6	4	-6	0		
	Skudesnes	55.8	E 12	2	-2	0		
Finlandja	Helsinki	69.1	SE 10	śnieg	0	-		
	Seravaia	64.5	E 2	4	-5	-		
	Kuopio	73.4	NE 1	4	-7	-		
	Wasa							
	Sodankylä	75.4	SSW 2	4	-15	-		
Estonja	Tallin (Reval)							
	Dorpat							
	Filsand	70.5	E 10	4	-11	0	-11	-12
Rosja	Petrograd							
	Kronstadt	74.1	cisza	4	-13	-		
	Horki	74.5	E 4	4	-7	-		
	Riżdi	70.9	SE 4	[illegible]	-15	-		
	Sebastopol	55.6	NNE 4	4	0	-		
Austrja	Jan Mayen	51.8	ESE 6	deszcz	0	-		
	Thorshavn	54.2	SSW 2	4	-	-		
	Seydisfjord	54.0	cisza	mgła	5	-		
	Wien							
	Feldkirch							
	Innsbruck							
	Klagenfurt							
Czechosłowacja	Praha	50.4	E 2	mgła	-7	0		
	Tyrnau (Nitra)	48.9	NE 4	3	-7	-		
	Hornice	52.6	SSW 2	2	-0	0		
	Stara Dala							
	Kaschau	61.4	NE	4	-2	4		
Węgry	Budapest	57.9	E 4	3	-4	2	-4	-5
	Szombathely	59.8	E 2	4	-3	Ślad	-4	-5
	Szeged	58.7	S 12	3	-3	-"-	-3	-8
Hiszp.	Madrid	56.6	SW	4	3	-		
	Corunna	52.8	NNW 14	4	10	-		
	Fernando	54.0	W 16	4	12	-		
Włochy	Genova							
	Firenze	47.0	SW	deszcz	6	-		
	Taranto	54.6	SW	4	10	-		
	Messina	56.3	SE 10	1	11	-		
	Napoli							
	Brindisi							
	Maddalena							
	Palermo							
Bałkany	Belgrad							
	Bukuresti							
	Sofja							
	Sewastopol	59.0	W 4	3	10	0		
	Athenes	60.8	NE 4	4	7	0		
	Malta	58.0	SSW 4	deszcz	11	-		
Afryka	Tunis	59.0	SW 12	burza	-	-		
	Alger	55.0	NNW 10	4	13	-		
Stacje górskie	Sonnblick (3106)							
	Zugspitze (2964)							
	Säntis (2500)							

Spostrzeżenia pilotowe.

Stacja	Godz.	Wiatr dolny	500	1000	1500	2000	2500	3000	3500	4000	4500	5000	Ciśnienie dolne, górne	Rodzaj chmur	Uwagi
Warszawa															
9															

Ogólny stan atmosfery w dniu 9. I. 1924 r.
Wysokie ciśnienie nad Laponją, Finlandją i Rosją, niskie nad Morzem Bałtyckiem. W Polsce zmiennie, lekki mróz.

Wydawnictwo Państwowego Instytutu Meteorologicznego w Warszawie

Edition du soir (18h. G.M.T.) *9. I. 24 N° 05*

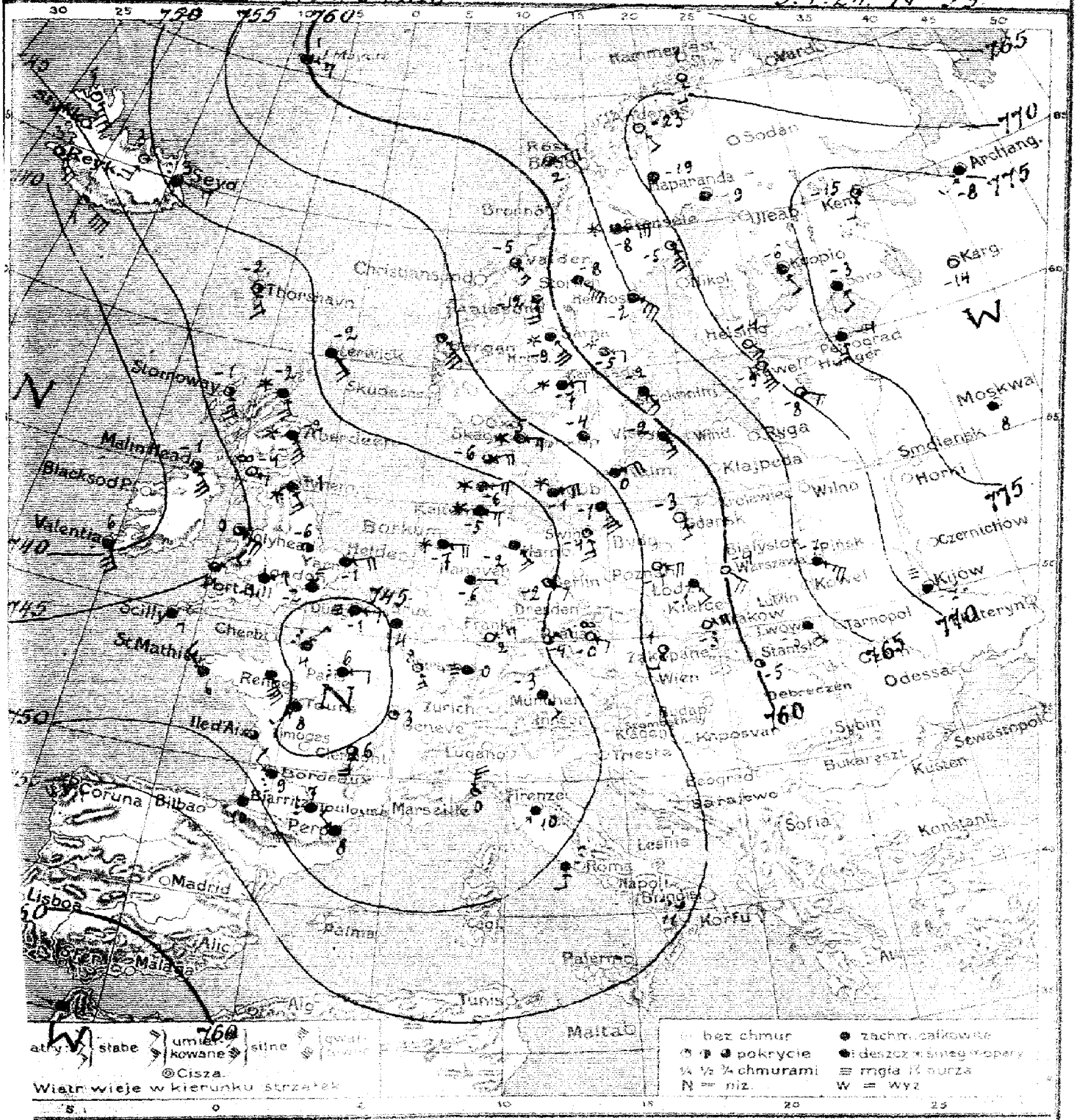
Reykjavik
Seyda
Thorshavn
Stornoway
Malin Head
Blacksod Pt.
Valentia
Scilly
St. Mathieu
Ile d'Aix
Coruna
Bilbao
Biarritz
Bordeaux
Madrid
Lisboa
Malaga
Alger
Tunis
Palermo
Malta
Roma
Napoli
Brindisi
Korfu
Marseille
Firenze
Lugano
Zurich
Genève
Paris
Lerwick
Aberdeen
Skudesnes
Christiansund
Bergen
Haparanda
Kemi
Oulu
Kajaani
Karg
Helsingfors
Petrograd
Moskwa
Smolensk
Ryga
Wilno
Horki
Czernichow
Kijow
Katerynoslaw
Odessa
Sewastopol
Konstant.
Sofia
Sarajewo
Beograd
Budapest
Debreczen
Kaposvar
Sybin
Bukarest
Kusten
Wien
Prag
Dresden
Berlin
Hamburg
Kiel
Kopenhagen
Skagen
Esbjerg
Klaipeda
Gdansk
Bialystok
Warszawa
Lodz
Kielce
Lublin
Lwow
Tarnopol
Stanislawow
Zakopane
Posen
Breslau
Frankfurt
Munchen
Triest
Leoben
Innsbruck
Reims
Limoges
Toulouse
Perpignan
Cagliari
Palma
Alicante
Gibraltar
Oran
Sodankylä
Archang.
Jokioinen
Ostersund
Vaasa
Abisko
Narvik
Bodö
Trondheim
Stockholm
Visby
Karlskrona
Malmö
Göteborg
Kristiansand
Skagen
Hanstholm
Thorshavn
Shetland
Orkney
Aberdeen
Tynemouth
Hull
Yarmouth
Plymouth
Portland
Falmouth
Cherbourg
Le Havre
Dunkerque
Ostende
Amsterdam
Helder
Borkum
Emden
Hannover
Kassel
Leipzig
Nürnberg
Stuttgart
Basel
Genève
Zurich
Lugano
Innsbruck
Wien
Graz
Budapest
Debreczen
Kaposvar
Sybin
Bukarest
Kusten
Sarajewo
Beograd
Sofia
Konstant.
Sewastopol
Odessa
Katerynoslaw
Kijow
Czernichow
Horki
Smolensk
Moskwa
Petrograd
Helsingfors
Karg
Kemi
Haparanda
Archang.
Oulu
Kajaani
Jokioinen
Sodankylä

Spostrzeżenia meteorologiczne z dnia dzisiejszego [illegible] r. 9.I. 1924 r. N° 93

	Stacja	Ciśnienie 700 mm+	Wiatr	Zachmurzenie	Temp. °C.	Opady mm.	Temp. Max	Temp. Min
Polska	Wilno							
	Pask	60.8	ESE10	4	-7			
	Bialystok							
	Brześć n/B							
	Kowno							
	Warszawa	60.5	ESE8	0	-4			
	Łódź	58.2	ESE4	4	-1			
	Lublin							
	Lwów	63.7	SE3	4	-3			
	Zakopane							
	Kraków	58.6	ENE6	0	-3			
	Cieszyn							
	Poznań	54.3	E8	0	-1			
	Toruń							
	Bydgoszcz							
	Chojnice							
	Tczew							
	Hel							
	Puck							
W.	Gdańsk	57.9	SE4	0	-3			
Anglia	Lerwick	52.4	SE6	śnieg	-2			
	Stornoway	46.6	SE10	2	-1			
	Aberdeen	49.2	SE10	śnieg	-2			
	Holy Head	44.4	ESE10	3	0			
	Valentia	39.8	SSE12	deszcz	6			
	Scilly	46.7	cisza	4	4			
	Yarmouth	45.9	ENE8	4	-1			
	Spurnhead	47.°	SE6	śnieg	-1			
Hol.	Helder							
	Vlissingen							
Francja	Gris Nez	42.9	E2	mgła	-1			
	St. Mathieu	47.3	NNW6	4	6			
	Paris	41.9	ENE2	deszcz	6			
	Dijon	45.2	cisza	1	3			
	Ile d'Aix	45.8	— " —	3	—			
	Clermont	45.6	S8	3	6			
	Biarritz	51.3	cisza	4	10			
	Rennes	46.0	SE16	4	—			
	Strasbourg	46.4	cisza	mgła	0			
Bel.	Bruxelles	46.4	— " —	4	4			
Niemcy	Keitum	47.5	E6	śnieg	-5			
	Borkum	45.9	E8	— " —	-7			
	Hamburg	48.2	SE6	4	-2			
	Swinemünde	51.3	SSE6	1	-4			
	Magdeburg	49.8	ESE2	1	-2			
	Dresden	50.4	E10	1	1			
	Breslau							
	Frankfurt n/M	48.3	SE6	0	2			
	München	49.4	SE2	4	-3			
Szwajc.	Genève							
	Zurich							
	Lugano							
Dania	Skagen	52.0	ENE8	śnieg	-1			
	Skagen	52.6	E6	— " —	-5			
	Kopenhagen	51.3	ENE8	3	-6			
	Bornholm	48.3	ENE6	śnieg	-6			
	Hammerhus	51.6	SE14	4	-1			

	Stacja	Ciśnienie 700 mm+	Wiatr	Zachmurzenie	Temp. °C	Opady mm	Temp. Max	Temp. Min
Szwecja	Stockholm	61.2	SE8	4	-9			
	Bernösund	64.2	ESE12	4	-2			
	Haparanda	71.9	cisza	4	-9			
	Wisby	59.3	SE6	4	-2			
	Karlsund	58.1	E4	śnieg	-7			
	Storlien	59.7	S8	4	-12			
	Jönköping	55.6	cisza	4	-4			
Norwegja	Tromsö	68.0	S2	0	1			
	Bodö	60.8	ENE14	3	2			
	Valdersund	55.8	SE6	1	-5.			
	Skudesnes							
Finlandja	Helsinki	70.7	SE16	0	-4			
	Nortavala	75.2	SE2	4.	-3			
	Kuopio	73.3	SE2	4	-6			
	Wasa							
	Sodankylä							
Estonja	Tallin (Reval)	69.9	SSE12	0	-9			
	Dorpat	71.9	ESE8	1	-8			
	Filsand							
Rosja	Petrograd	73.2	S6	4	-4			
	Moskwa	77.8	cisza	4	-8			
	Kijów	72.2	— " —	mgła	-7			
Austrja (Szwajcarja)	Jan Mayen							
	Thorshavn	39.4	SSE6	2	-2			
	Stadtlandet	50.1	E6	deszcz	3			
Austrja	Wien							
	Feldkirch							
	Innsbruck							
	Klagenfurt							
Węgry	Prudz	52.6	ESE4	0	-0			
	Eger (Erlau)	52.1	ENE2	3	-4			
	Oravitza	56.2	SSW2	1	1			
	Stara Duba							
	Veszprim	52.1	cisza	2	-5			
Węgry	Budapest							
	szombathely							
	Szegedi							
Hiszp.	Madrid							
	Corunna	55.0	SSW8	0	11			
	Palma							
Włochy	Genova	49.9	NW10	1	0			
	Firenze	45.4	SSW4	4	10			
	Pigna di Valle	51.4	SW	4	5			
	Roma	54.7	WW12	3	16			
	Napoli							
	Brindisi							
	Maddalena							
	Palermo							
Bałkany	Beograd							
	Bucuresti							
	Sofia							
	Konstantynopol							
	Athenes							
Afryka	Malta							
	Tunis							
	Alger							
Stacje górskie	Snnmdrik (3105)							
	Zugspitze (2964)							
	Säntis (2500)							

Spostrzeżenia pilotowe.

Stacja	Godz.	Wiatr dolny	500	1000	1500	2000	2500	3000	3500	4000	4500	5000	Chmury dolne chmury	Podstawy chmur	Uwagi
Warszawa															

Wydawnictwo Państwowego Instytutu Meteorologicznego w Warszawie

Édition du matin [7h G.M.T.] — *10. I. 24 N: 10 a*

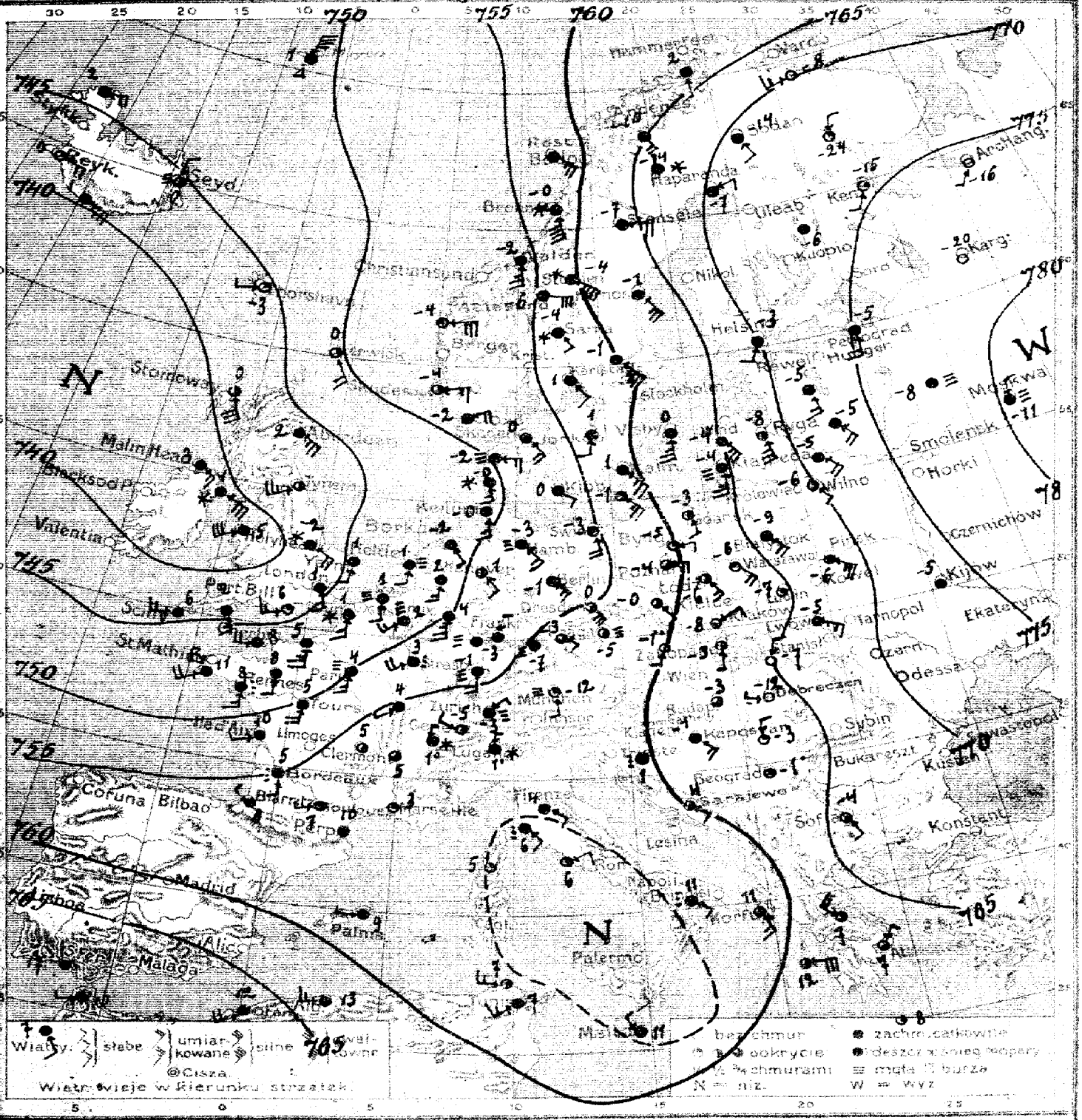

Warszawa. Mapa pogody z dnia **10. I.** *Czwartek 1924 r. 7 rano Rocznik V. N° 10 a*

Przewidywany przebieg pogody w ciągu doby następnej: **Zachmurzenie umiarkowane, lekki mróz, wiatry południowo-wschodnie i południowe.**

L. B.

Wydano dnia **10. I.** *1924 r. o godz.* **11 h. 30 m.**

Spostrzeżenia meteorologiczne z dnia dzisiejszego rano 10.I 1924 r. o 10

Stacja	Ciśnienie 700 mm+	Wiatr	Zachmurzenie	Temp. °C.	Opady mm.	Temp. Max	Temp. Min
Wilno	40.4	SE 4	—	-8	0	4	-12
Pińsk	46.9	SE 4	4	-6	*	6	-6
Białystok	46.9	SE 4	4	-6	*	6	-6
Brześć n/B	47.2	SE 3	4	-9	0	0	-12
Kowno							
Warszawa	45.7	SE 3	4	-6	0	2	-6
Łódź	42.3	SE 4	3	-5	0	1	-6
Lublin	43.0	cisza	4	-5	0	1	-6
Lwów	47.6	SE 6	4	-5	0.2	-3	-6
Zakopane	44.0	SE 2	2	-5	0	-5	-8
Kraków	42.9	NE 1	1	-2	0	-5	-7
Cieszyn							
Poznań							
Toruń	46.3	SE 3	3	-4	0	0	-4
Bydgoszcz	46.4	SE 10	4	-6	0	0	-7
Chojnice	46.1	SE 4	4	-5	0	0	-7
Tczew							
Hel							
Puck							
Gdańsk	41.8	SE 4	4	-4	0	0	-4
Lerwick	49.9	SSE 6	8	-2	0		
Stornoway	49.3	S SE 9	8	-2	0		
Aberdeen	48.0	S SE 10	4	-2	0		
Holy Head	48.7	W SW 6	4	5	-2		
Valentia	49.0	NE 3	4	6	0		
Scilly	48.6	SSE 6	4	8	—		
Yarmouth	47.8	S SW 4	4	1	0		
Tynemouth	48.3	[illegible]	8				
Helder	46.8	SE	4	1	0.4		
Vlissingen	47.4	[illegible]	[illegible]	1	0.2		
Cris Nez	46.3	SE	cisza	1	0.1		
St. Mathieu	46.6	SW 8	[illegible]	11	0.3		
Paris	50.8	SE	[illegible]	2	0		
Dijon	55.1	SW 2	4	3	0		
Le de Rix	52.6	W SW 4	4	10	0		
Clermont	55.5	cisza	mgła	5	0.2		
Biarritz	56.8	NW 2	[illegible]	4	—		
Rennes	49.1	S SW 2	4	3	0		
Strasbourg	54.1	SE	mgła	-1	0		
Bruxelles	49.8	[illegible]	[illegible]	1	0.2		
Batum	50.0	SE	4	-0	1		
Barkum	48.7	SE 4	4	-2	0		
Hamburg	54.4	S SE 6	mgła	-3	0		
Swinemünde	52.1	S SE 6	8	-3	0		
Berlin	52.2	SE 6	4	-1	0		
Memel	54.4	SE 12	2	0	0		
Breslau	57.5	SE 4	3	-0	0		
Frankfurt n/M	54.4	NNE 2	4	4	0		
München	58.3	S SE 2	mgła	-12	0		
Kłajpeda	55.1	SE	[illegible]	-2	0.4		
Genève	58.6	W 2	śnieg	1	0		
Zurich	57.3	NE 1	mgła	-3	0		
Lugano	58.6	NE	śnieg	1	5		
Kjöbenhavn	54.8	E SE 2	4	0	0		
Skagen	52.8	S E 8	4	0	1		
Hernösand	50.5	E 6	mgła	-3	0		
Bjuvandshck	49.9	W S W 6	śnieg	-0	ślad		
Haparanda	46.3	E SE 6	4	-1	0		

Stacja	Ciśnienie 700 mm+	Wiatr	Zachmurzenie	Temp. °C.	Opady mm.	Temp. Max	Temp. Min
Stockholm	44.4	SE 10	4	-7	0		
Bernösand	43.6	SE 10	4	-1	3		
Haparanda	40.3	E NE 4	4	-7	0		
Wisby	44.6	S SE 10	4	0	0		
Karlskrad	47.3	SE 4	4	1	7		
Skarlum	46.3	E 12	4	-6	0		
Jönköping	47.5	SE	4	1	0		
Kristiansand	42.9	SW	4	2	—		
Bergen	47.0	SE 16	dżdżyst	0	—		
Valdevaand	43.5	S 10	4	-2	—		
Skudesnes	42.1	E 6	2	-4	—		
Helsinki	42.9	S SW 4	4	-3	0		
Sortavala							
Kuopio							
Wasa							
Solankylä	40.1	SE 4	4	-14	śnieg		
Tallin (Reval)							
Dorpat	42.1	S E 6	4	-5	0	-5	-8
Wisand							
Petrograd	45.8	SE	4	-3	0		
Moskwa	50.0	NE	mgła	-11	0		
Wiatka	42.6	cisza	4	-5	0		
Riga	49.7	S E 10	2	-8	0		
Dwińsk	50.1	SE 8	4	-5	0		
Jan Mayen	48.6	NW	krupy	1	—		
Thorshavn	44.8	W 2	[illegible]	-3	—		
Godthaab	45.0	NW	mgła	0	—		
Wien							
Feldkirch							
Innsbruck							
Klagenfurt							
Triest	57.6	cisza	mgła	-5	0		
Zagrzeb (Agr.)	56.7	E SE 4	3	-3	0		
Ujmaros	60.2	S S W 6	2	-1	0		
Stara Dolina							
Praga	55.3	NW	0	-7	0		
Budapest	59.3	cisza	3	-3	0	-0	-4
Szombathely	53.2	W 2	0	-12	2	2	-13
Szeged	61.0	W 6	1	-3	0	1	-5
Madryt							
Coruña							
Palma	58.6	cisza	4	17	0		
Genova							
Firenze	56.0	SE 1	4	4	4		
Livorno	56.3	S E 2	deszcz	6	—		
Rzym	56.5	E S E 2	—	11	0	14	10
Neapol	56.3	E NE 4	2	6	21	14	5
Brindisi							
Maddalena							
Palermo							
Belgrad	60.1	cisza	1	-1	—		
Sarajewo	60.0	E SE 4	2	4	—		
Sofia	66.7	SE 2	2	-4	0	0	-5
Konstantynopol	59.0	S S E 6	3	11	—		
Athenes	63.0	NE 2	1	7	—		
Malta	53.5	NW 2	4	11	—		
Tunis	57.0	S W 6	4	7	0		
Alger	63.0	W 6	4	13	7		
Semlin (Mitr.)							
Jagodina (294)							
Skantaj (2500)	59.9	S S W 2	1	-29	0		

Spostrzeżenia pilotowe.

Stacja	Godz. obserwacji	500	1000	1500	2000	2500	3000	3500	4000	4500	5000	Kierunek i siła wiatru	Kierunek chmur	Uwagi
Warszawa														

Ogólny stan atmosfery w dniu 10.I.1924 r.

Obszar wysokiego ciśnienia ze środkiem nad Rosją centralną ogarnia Prusy Wschodnie, Bałtyk i Polskę, niskiego zaś leży nad Atlantykiem, kanałem La Manche i morzem Północnem. W Polsce zachmurzenie umiarkowane, temperatura -5° do -9°, wiatry południowo-wschodnie.

Wydawnictwo Państwowego Instytutu Meteorologicznego w Warszawie

Édition du soir (8h G.M.T.) 10 I 1924 N° 10 b.

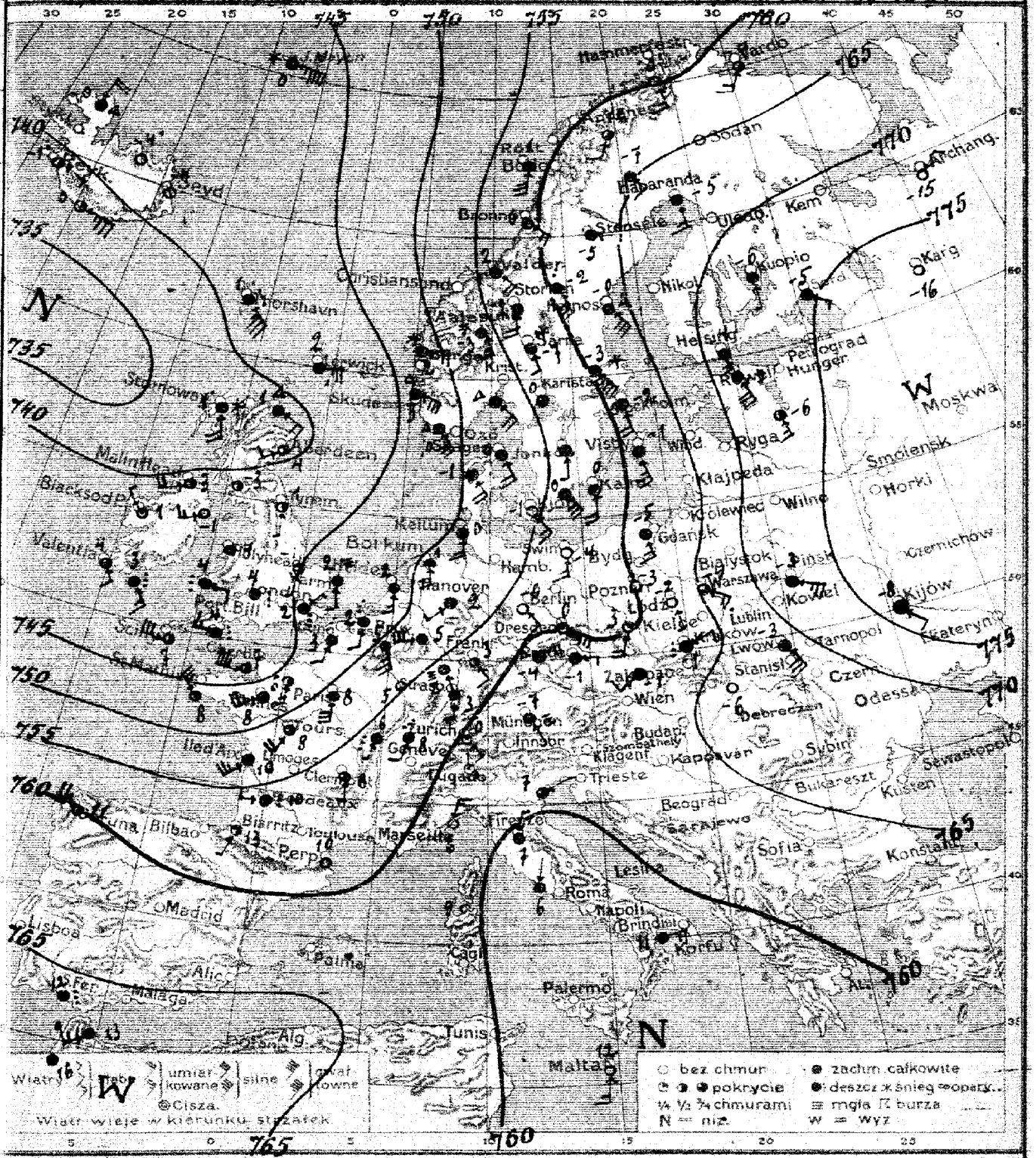

Warszawa. Wydanie dnia 10 I Czwartek 1924 r. 6 wiecz. Rocznik V. N° 10 b.

Przewidywany przebieg pogody w ciągu doby następnej

Wydano dnia ..... 1924 r. o godz. .....

Spostrzeżenia meteorologiczne z dnia dzisiejszego rano

	Stacja	Ciśnienie 700 mm	Wiatr	Zachmurzenie	Temp. °C.	Opady mm.	Temp. Max.	Temp. Min.
Polska	Wilno							
	Pińsk	74.8	ESE 10	4	-3			
	Białystok							
	Brześć n/B							
	Kowno							
	Warszawa	67.1	ESE 6	3	-4			
	Łódź	63.2	SSE 2	0	-2			
	Lublin							
	Lwów	69.6	SE 12	4	-3			
	Zakopane							
	Kraków	64.1	ENE 2	4	-1			
	Oświęcim							
	Poznań	61.0	cisza	0	-3			
	Toruń							
	Bydgoszcz							
	Chojnice							
	Tczew							
	Hel							
	Puck							
Bałtyk	Gdańsk	63.1	SSE 6	4	-5			
Anglia	Lerwick	43.6	E 10	4	2			
	Stornoway	38.6	SSE 8	śnieg	1			
	Aberdeen	39.8	SW 4	3	4			
	Holy Head	43.4	cisza	4	4			
	Valencia	42.0	SSE 4	3	4			
	Scilly	43.8	W 12	2	7			
	Yarmouth	46.7	SW	mgła	2			
	Pymouth	42.5	S 3	1	1			
Holandja	Helder	48.6	S 6	4	2			
	Vlissingen	47.4	SSE 4	deszcz	2			
Francja	Cruchais	44.9	SSW 4	—	3			
	St Mathieu	48.9	NW 12	mgła	8			
	Paris	58.5	S 12	4	8			
	Dijon	55.7	SSW 2	deszcz	6			
	Ile d'Aix	52.9	SW 8	4	10			
	Clermont	55.6	S 2	2	8			
	Biarritz	57.2	SSW 2	3	13			
	Rennes	58.1	WSW 12	mgła	8			
	Strasbourg	56.0	SW	4	3			
Bel.	Bruxelles	57.4	S 10	4	5			
Niemcy	Keitum	50.4	S 6	4	0			
	Borkum	50.2	S 8	4	1			
	Hamburg							
	Swinemunde	57.4	S 6	0	-4			
	Magdeburg	56.3	SE 4	0	-0			
	Breslau	56.1	ESE 12	1	0			
	Breslau n/M	59.9	SSW 8	1	3			
	Aachen n/M	56.0	SE 4	2	3			
	Munchen	61.3	SE 2	mgła	-7			
Szwajc.	Geneve							
	Zurich	60.8	SE 4	1	0			
	Bulgano	62.3	N 1	0	1			
Dania	Kiobenhavn	55.0	SE 6	0	-1			
	Skagen	52.4	SSE 8	4	0			
	Hanstholm	50.8	SE 8	4	-1			
	Blaavandshak							
	Hammershus							

	Stacja	Ciśnienie 700 mm	Wiatr	Zachmurzenie	Temp. °C.	Opady mm.	Temp. Max.
Szwecja	Stockholm	62.7	SSE 8	4	-2		
	Hernösand	63.6	SE 12	Krupy	-0		
	Haparanda	68.6	SSE 6	11	-5		
	Wisby	62.2	SSE 10	4	-1		
	Karlstad	57.9	cisza	4	0		
	Starken	57.1	S 8	4	-2		
	Jönköping	57.2	S 2	4	2		
Norwegja	Aalesund	63.8	SSW 6	2	-7		
	Bronö	58.0	SE 8	4	0		
	Valdersund	45.7	SE 8	4	2		
	Skudesnes	46.2	ESE 12	Krupy	3		
Finlandja	Helsinki	71.5	SSE 6	4	-4		
	Sortavala	75.0	SE 2	4	-5		
	Kuopio	72.1	S 2	4	-6		
	Wasa						
	Sodankylä						
Estonja	Tallin (Revel)	71.1	SSE 12	4	-5		
	Dorpat	74.4	SSE 6	4	-6		
	Filsand						
Rosja	Petrograd						
	Moskwa						
	Kirów	76.6	SE 4	4	-8		
	Kazegorot	77.2	cisza	0	-16		
	Archangielsk	73.6	NE 2	0	-15		
Islandja	Jan Mayen	43.8	E 18	śnieg	-0		
	Thorshavn	46.1	SE 14	deszcz	1		
	Seydisfiord	43.2	cisza	0	-4		
Austrja	Wien						
	Feldkirch						
	Innsbruck						
	Klagenfurt						
Czechosłowacje	Praha	61.8	E 2	mgła	-1		
	Eger (Cheb)	60.5	ENE 2	Krupy	-4		
	Olomuniec	63.0	SW 4	4	1		
	Stara Dala						
	Noszyce	67.5	cisza	0	-6		
Węgry	Budapest						
	Szombathely						
	Szegedin						
Hiszp.	Madrid						
	Coruna	60.0	W 10	4	11		
	Pachuvanda	65.0	cisza	deszcz	12		
Włochy	Genua	60.4	NNE 6	0	6		
	Firenze	57.0	WSW 4	4	7		
	Padova	60.7	NW	-	-		
	Spezzina	53.2	W 2	deszcz	9		
	Nyskanto	57.3	E 6	4	11		
	Brindisi	60.2	ENE 4	3	7		
	Porto Empedocle	58.8	NNE 4	2	6		
	Palermo						
Bałkany	Beograd						
	Bucuresti						
	Sofia						
	Konstantynopol						
	Athenes						
Afryka	Malta	57.0	S 6	0	12		
	Tunis-bat	69.0	cisza	4	16		
	Algier	66.0	SW 6	4	13		
Stacje górskie	Sonnblick (3105)						
	Zugspitze (2964)						
	Säntis (2500)						

Spostrzeżenia pilotowe.

Stacja	Godz.	Wiatr dolny	500	1000	1500	2000	2500	3000	3500	4000	4500	5000	Temperatura dolna	Temperatura górna	Uwagi
Warszawa															

Wydawnictwo Państwowego Instytutu Meteorologicznego w Warszawie

Edycja dla matin [7h G.M.T.] 11. I 1924 N° 11a

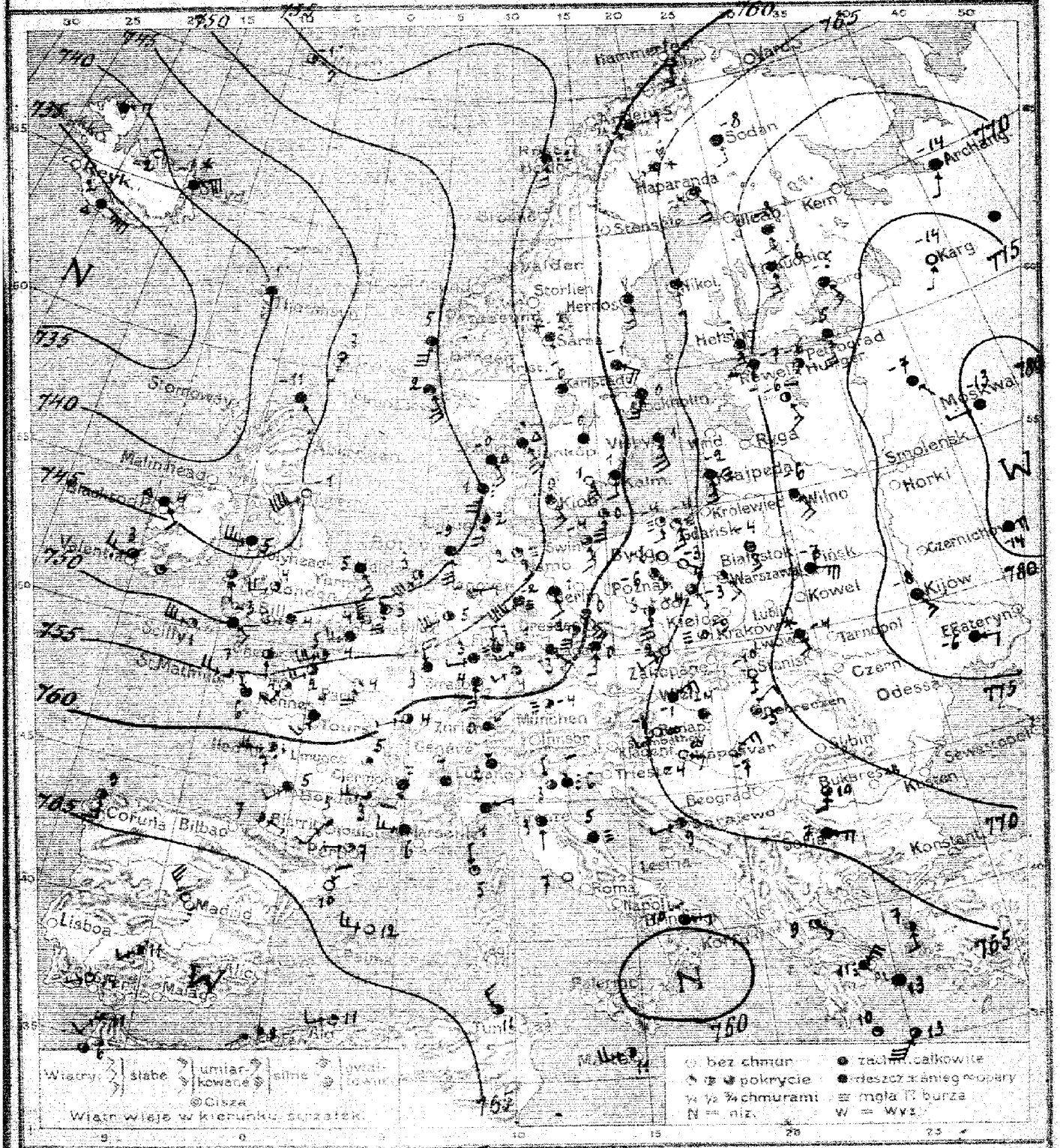

Warszawa. Mapa pogody z dnia 11. I Piątek 1924 r. 7 rano Rocznik V. № 11a

Przewidywany przebieg pogody w drugiej dobie następnej: Zachmurzenie umiarkowane, lekki mróz, słabe wiatry południowo wschodnie. —

W. W.

Wydano dnia 11. I 1924 r. o godz. 11h

Spostrzeżenia meteorologiczne z dnia dzisiejszego rano 11.I 1924r. Nº 11

	Stacja	Ciśnienie 700 mm+	Wiatr	Zachmurzenie	Temp. °C.	Opady mm.	Temp. Max.	Temp. Min.
Polska	Wilno	71.9	SE3	4	-6	0	-3	-7
	Pińsk	75.3	ESE1	4	-7	0	1	-8
	Białystok	65.3	SSE4	4	-4	0	-2	-9
	Brześć n/B							
	Kwidzyn							
	Warszawa	66.0	SE4	2	-3	0	-1	-5
	Łódź	65.7	SE2	3	-4	0	-1	-4
	Lublin							
	Lwów	71.3	SSE4	5 mgła	-4	0.2	-3	-4
	Zakopane	69.8	[illegible]	[illegible]	-6	0	[illegible]	[illegible]
	Kraków	67.3	NE4	mgła	-9	0.3	-0	-9
	Cieszyn							
	Poznań	63.1	SE2	9	-6	0	0	-7
	Toruń							
	Bydgoszcz	63.8	calm	0	-6	0	0	-8
	Chojnice							
	Tczew							
	Hel							
	Puck							
	Gdańsk	63.8	SSE6	mgła	-4	0	-3	-7
Anglia	Lerwick	46.0	SSW2	3	3	-		
	Stornoway							
	Aberdeen							
	Holy Head	44.0	W10	4	5	-		
	Valentia	46.6	W6	3	3	-		
	Scilly	51.8	W12	1	6	-		
	Yarmouth	45.8	SE3	4	5	0		
	Pembroath	46.4	SW4	9	-1	0		
Hol.	Helder	48.2	SSW12	2	3	-		
	Vlissingen	51.5	S10	2	3	-		
Belgia	Ostende	51.8	NNW4	1	2	7		
	Gris Nez	52.0	W9	mgła	7	4		
Francja	St Matheu	57.0	S8	1	4	6		
	Paris	60.7	WSW2	2	4	3		
	Dijon	60.6	WSW3	zcz	7	6		
	Ile d'Aix	61.0	calm	1	5	0		
	Clermont	64.2	E2	2	7	4		
	Biarritz	56.1	SSW2	2	4	4		
	Rennes	59.6	S5	4	4	1		
	Strasbourg	54.9	SSW6	4	4	0		
Bel.	Bruxelles	50.5	S8	2	2	2		
Niemcy	Keitum	50.4	S10	4	-3	śnieg		
	Borkum	47.8	SE4	mgła	2	0		
	Hamburg	59.0	SSE6	3	-4	0		
	Swinemünde	58.4	SSE4	4	1	0		
	Magdeburg	60.8	SE4	1	0	0		
	Dresden	61.9	S10	2	3	0		
	Breslau	58.9	NNW2	mgła	3	6		
	Frankfurt n/M	62.7	calm	— " —	-4	0		
	Aachen							
	Königsberg	66.3	S6	— " —	-2	0		
Szwajcarja	Genève	62.6	NE1	4	0	0		
	Zürich	64.0	NNW1	4	2	0		
	Lugano	58.6	SE6	4	9	0		
Dania	Kjöbenhavn	59.7	SE3	deszcz	0	śnieg		
	Skagen	60.3	SE6	— " —	-2	2		
	Hanstholm	60.3	S10	deszcz	1	1		
	Blavandshuk	57.1	S12	1	0	2		
	Hammerhus							

	Stacja	Ciśnienie 700 mm+	Wiatr	Zachmurzenie	Temp. °C	Opady m.m.	Temp. Max	Temp. Min
Szwecja	Stockholm	63.3	SSW6	4	0	0.6		
	Hernösand	59.9	SSE8	4	0	3		
	Haparanda	67.9	SSE8	4	-4	0		
	Wisby	62.6	SSE10	4	1	0		
	Karlsrad	58.2	calm	4	-0	1		
	Sundsvall	61.5	SSW4	4	1	0		
	Jonköping	58.8	calm	4	-0	0		
Norwegja	Bodö	60.4	S6	3	-1	0		
	Hernösand	55.5	S8	deszcz	2	-		
	Vallalidal	49.2	S8	4	5	-		
	Skudesnes	49.3	S2	4	2	0		
Finlandja	Helsinki	71.5	SSE6	4	-4	0		
	Sortavala	73.0	SE2	4	-5	0		
	Kuopio	72.1	S2	4	-6	0		
	Wasa							
	Sodankylä	57.3	S4	4	-8	0		
Estonja	Tallin (Reval)	—	SSW2	krupy	-7	-		
	Dorpat	73.4	SSE6	2	-6	0		
	Pernau	72.2	SSW4	2	-6	-		
Rosja	Petrograd	74.6	S3	4	-3	0		
	Moskwa	81.8	W2	4	-13	0		
	Rybińsk	77.3	SE6	4	-8	0		
	Archangielsk	79.2	SSW9	4	-14	0		
	Archangielsk	78.6	SSW2	0	-14	0		
	Jan Mayen	55.1	E6	1	-1	-		
	Thorshavn	42.1	SE14	4	1	-		
	Seydisfiord	43.3	calm	0	-4	-		
Austrja	Wien							
	Feldkirch							
	Innsbruck							
	Klagenfurt							
Czechosłowacja	Praha	63.4	S2	4	0	0		
	Eger (Cheb)	62.5	ESE3	4	-3	śnieg		
	Mariańské	65.4	SW2	1	-2	0		
	Stará Dola							
	Hoszyce	69.9	S2	mgła	+10	0		
	Bratislava	66.1	NEC	4	-1	0		
Węgry	Budapest	65.4	calm	4	-4	0		
	Szombathely	65.5	NE2	1	-5	0		
	Szeged							
Hiszp.	Madrid	57.0	NW10	0	5	-		
	Cozuna	64.0	S6	2	9	-		
	Valladolid	57.6	SW2	0	14	-		
Włochy	Genova	63.3	ENE2	4	4	0	5	3
	Firenze	61.9	S1	2	3	0	10	3
	Perugia	60.2	E2	deszcz	10	14	13	9
	Rzym	61.0	calm	mgła	5	-	-	-
	Neapol	62.0	N2	deszcz	6	6	7	4
	Brindisi	62.2	NNW2	3	3	15	4	3
	Lecce	63.6	calm	4	4	0	-	-
	Palermo	62.3	— " —	0	7	0	9	5
Bałkany	Belgrad							
	Bukareszt	—	S4	3	10	0		
	Sofja	58.8	ESE6	4	2	0	4	1
	Konstantynopol	—	WSW2	2	9	0		
	Ateny	63.8	NE3	deszcz	11	-		
	Malta	—	WSW8	2	11	-		
Afryka	Tunis	65.0	SW1	2	9	0		
	Alger	67.0	WSW4	1	11	0		
Stacje górskie	Sonnblick (3105)							
	Jungfraujoch (2964)							
	Säntis (2500)							

Spostrzeżenia pilotowe.

Stacja	Godz.	Wiatr dolny	500	1000	1500	2000	2500	3000	3500	4000	4500	5000	Granica dolnej chmury	Rodzaj chmur	Uwagi
Warszawa															

Ogólny stan atmosfery w dniu 11.I-1924r.

Wyż barometryczny nad Rosją Środkową [Kursk 751.3 mm], depresja nad Islandją [Westmanna 734.5]. W Polsce zachmurzenie umiarkowane, temperatura w granicach od -3° [Warszawa] do -9° [Kraków], w dniu poprzednim [illegible].

Wydawnictwo Państwowego Instytutu Meteorologicznego w Warszawie

Edition du soir [18 h. G.E.T.] 11. I 1924. N°11 b.

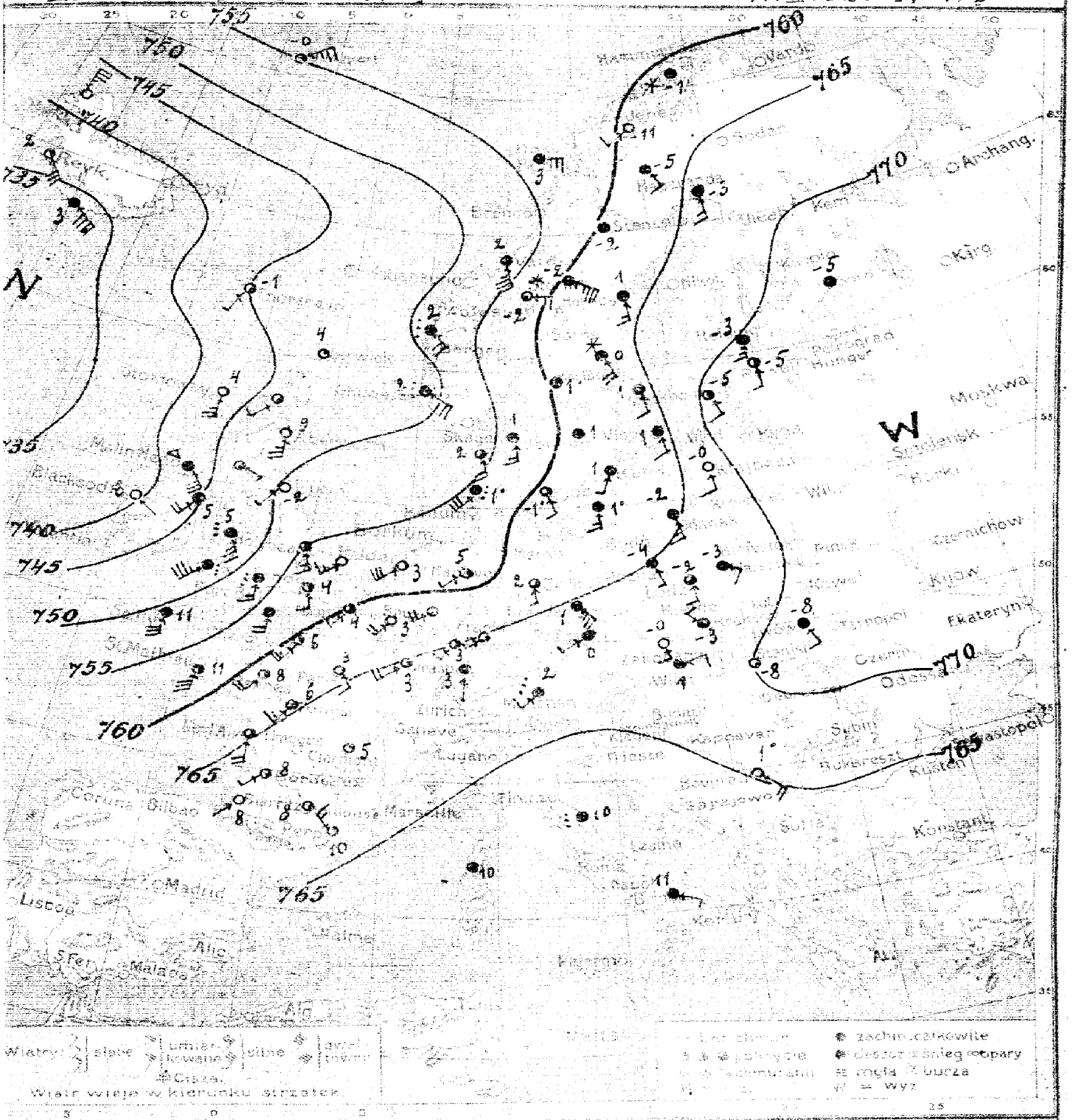

Warszawa **Izobary** *z dnia 11. I. Piątek* *6 wiecz.* V. 1°

Przewidywany przebieg pogody w ciągu doby następnej.

N°11 b.

Wydano dnia 1924

Spostrzeżenia meteorologiczne z dnia dzisiejszego rano 11. I. 24 g. 6 rr.

	Stacja	Ciśnienie 700 mm.	Wiatr	Zachmurzenie	Temp. °C.	Opady mm.	Temp. Max.	Temp. Min.
Polska	Wilno	-	-	-	-			
	Pińsk							
	Białystok							
	Brześć n/B							
	Królewiec							
	Warszawa	68.6	ESE 4	1	-3			
	Łódź	67.7	S 4	4	-2			
	Lublin							
	Lwów	72.4	SE 4	4	-8			
	Zakopane							
	Kraków	68.5	WNW 4	4	-3			
	Cieszyn							
	Poznań	65.9	SE 2	4	-4			
	Toruń							
	Bydgoszcz							
	Chojnice							
	Rzeszów							
	Hel							
	Puck							
	Gdańsk	-	SSE 6	4	-2			
Anglia	Terunck	49.4	cisza	1	+4			
	Stornoway	44.4	S 10	2	4			
	Aberdeen	48.8	S 10	2	9			
	Holy Head	48.1	SSE 10	deszcz	5			
	Valentia	58.1	S 4	2	-			
	Scilly	51.2	SSW 12	4	11			
	Yarmouth	55.7	SSW 6	0	3			
	Plymouth	51.8	SW 2	0	-2			
Hol.	Helder	59.1	SW 12	3	3			
	Vlissingen	61.1	S 6	1	2			
Francja	Calais	60.2	SSW 4	3	4			
	St. Mathieu	57.8	S 12	mgła	11			
	Paris	63.4	SE 4	0	3			
	Dijon	66.5	SW 1	4	4			
	Ile d'Aix	65.0	S 8	3	8			
	Clermont	66.4	cisza	2	5			
	Biarritz	67.4	SW 1	0	8			
	Rennes	61.7	SSW 8	2	8			
	Strasbourg	65.9	S 1	4	3			
Bel.	Bruxelles	62.3	SSW 3	0	3			
Niemcy	Keitum							
	Borkum							
	Hamburg							
	Swinemünde							
	Magdeburg	64.5	S 2	3	2			
	Dresden	65.6	SE 10	4	1			
	Breslau	66.3	NW 2	3	-1			
	Frankfurt n/M	65.7	SW 2	1	3			
	München	67.7	SW 4	deszcz	2			
	Karlsruhe	69.2	S 4	2	-0			
Szwajc.	Genève							
	Zürich							
	Bulgarin							
Dania	Kjöbnhavn	61.8	SSE 4	3	-1			
	Skagen	57.0	S 6	4	1			
	Hanstholm	54.2	SSE 6	3	2			
	Bovlandshak	56.1	SSW 12	deszcz	1			
	Hammershus	62.9	S 6	4	1			

	Stacja	Ciśnienie 700 mm.	Wiatr	Zachmurzenie	Temp. °C.	Opady mm.	Temp. Max
Szwecja	Stockholm	64.1	S 4	4	1		
	Hernösand	63.4	S 6	4	1		
	Haparanda	66.9	S 6	4	-3		
	Wisby	64.3	SSE 4	4	1		
	Karlstad	61.1	cisza	4	1		
	Storlien	57.2	E 6	1	-2		
	Jönköping	61.9	cisza	4	1		
Norwegia	Röst	56.1	E 6	4	3		
	Bodö	60.0	cisza	śnieg	-1		
	Valdersund	52.8	S 16	4	2		
	Skudesnes	49.1	ESE 8	deszcz	9		
Finlandja	Helsinki	70.2	S 6	4	-3		
	Sortavala	72.4	cisza	4	-5		
	Kuopio						
	Wasa						
	Sodankylä						
Estonja	Talkn (Reval)	70.7	S 4	2	-5		
	Dorpat						
	Filsand	71.8	S 4	2	-5		
Rosja	Petrograd						
	Moskwa						
	Kap Mayen	55.4	NE 10	1	-0		
	Thorshavn	45.5	SSW 2	2	-1		
	Seydisfiord						
Austrja	Wien						
	Feldkirch						
	Innsbruck						
	Klagenfurt						
Czechosłowacja	Praha	67.4	SW 2	4	-0		
	Eger (Cheb)	67.7	ENE 2	4	-2		
	Olomuniec	67.5	SSE 2	1	-0		
	Stara Dala						
	Kosyce	70.5	cisza	1	-8		
	Bratislava	67.6	ENE 4	3	1		
Węgry	Budapest						
	Szombathely						
	Szeged						
Hiszp.	Madrid						
	Coruna						
	Palma						
Włochy	Genova						
	Firenze						
	Padova	62.7	NNW 4	4	5		
	Roma	62.1	cisza	deszcz	10		
	Napoli	62.4	ESE 2	4	11		
	Urbicisza	62.3	NW 2	4	7		
	Maddolena	64.8	W 2	1	10		
	Palermo						
Bałkany	Belgrad	66.6	ESE 6	0	1		
	Bucuresti						
	Sofja						
	Konstantynopol						
	Athènes						
Afryka	Malta						
	Tunis						
	Alger						
Stacje górskie	Sonnblick (3105)						
	Zugspitze (2964)						
	Säntis (2500)						

Spostrzeżenia pilotowe.

Stacja	Godz.	Wiatr kier.	500	1000	1500	2000	2500	3000	3500	4000	4500	5000	Temperatura	Temperatura chemiczna	Uwagi
Warszawa															

Wydawnictwo Państwowego Instytutu Meteorologicznego w Warszawie

N°12ª Édition du matin [7h. G.M.T.] 12. I. 24. N°12a

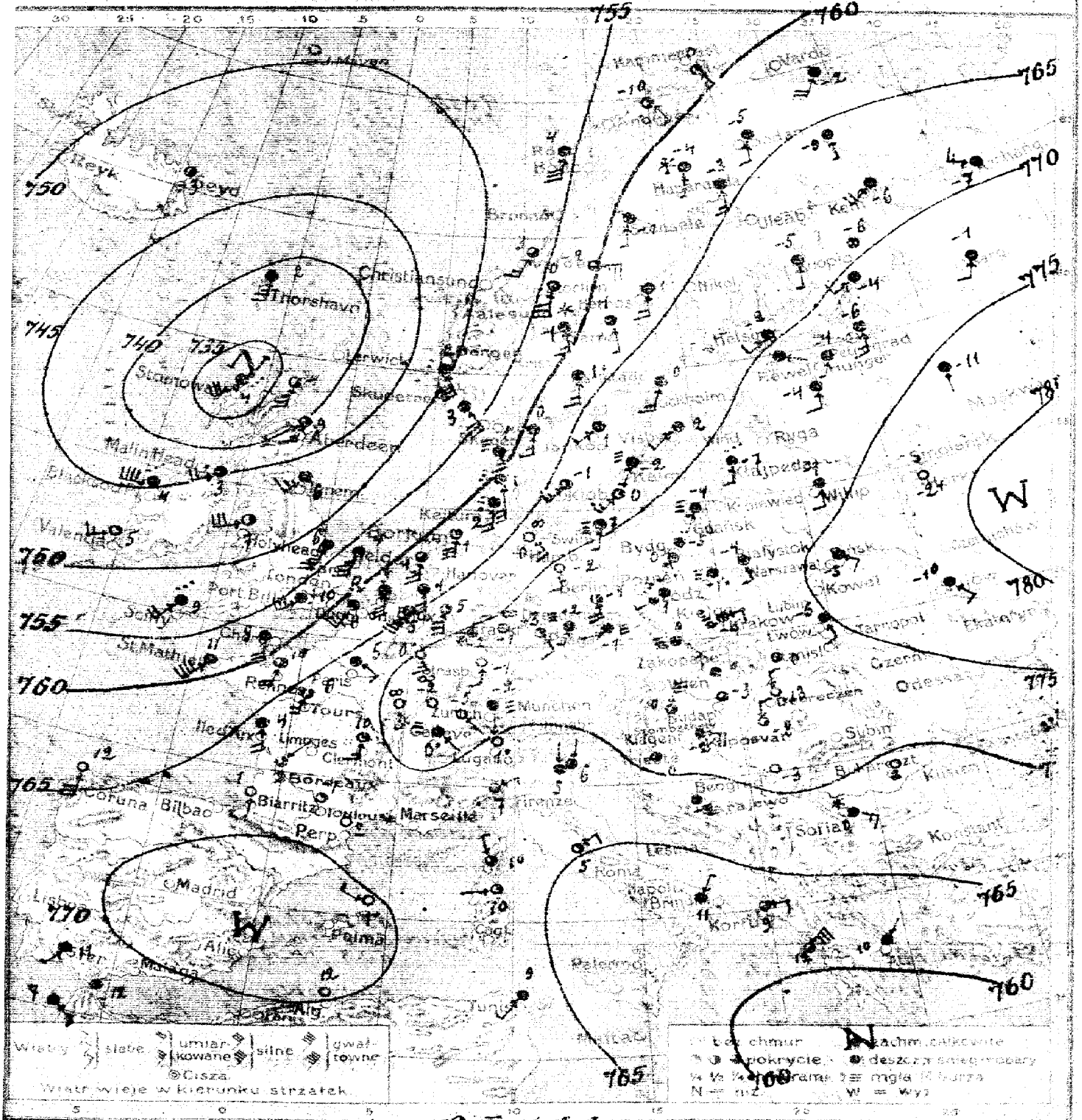
Thorshavn
Stornoway
Aberdeen
Malin Head
Valentia
Scilly
St. Mathieu
Ile d'Aix
Coruña
Bilbao
Biarritz
Bordeaux
Limoges
Tours
Perp
Madrid
Palma
Alicante
Marseille
Genève
Zürich
München
Berlin
Hamburg
Bremen
Kopenhagen
Oslo
Stockholm
Helsingfors
Petersburg
Archangel
Moskau
Riga
Warschau
Lemberg
Krakau
Breslau
Prag
Wien
Budapest
Sofia
Konstant.
Rom
Neapel
Palermo
Cagliari
Tunis
Malta
Odessa
Kiew
Kasan
Orenburg
Jekaterinenburg
Tiflis
Baku
Astrachan
Taschkent
Orsk
Nowaja Semlja
Island
Reykjavik
Jan Mayen
Grönland
Angmagsalik
Julianehaab
Godthaab
Ivigtut
Frederikshaab
Holsteinborg
Godhavn
Upernivik
Jakobshavn
Disko
Umanak
Thule
Cap Farvel
Hvarf
Scoresbysund
Ammassalik
Kap Dan
Kap Morris Jesup
Kap Columbia
Kap Hatherton
Kap Bismarck
Kap Sabine
Kap Parry
Kap Barrow
Kap Isachsen
Kap Alexander
Kap Thomas Hubbard
Kap Colgate
Kap Rawson
Kap Union
Kap Hardy
Kap Lupton
Kap Beechey
Kap Dalhousie
Kap Crozier
Kap Walker
Kap Dorset
Kap Chidley
Kap Wolstenholme
Kap Mackenzie
Kap Prince Alfred

Spostrzeżenia meteorologiczne z dnia dzisiejszego rano 12.I-1924 r. Nr 12

	Stacja	Ciśnienie 700 mm.	Wiatr	Zachmurzenie	Temp. °C.	Opady mm.	Temp. Max.	Temp. Min.
Polska	Wilno	73.7	S4	4	-7	0	-5	-7
	Pińsk	76.9	SE4	4	-5	0	-5	-9
	Białystok							
	Brześć n/B							
	Kowiercc							
	Warszawa	72.3	SSE4	4	-4	0	-1	-5
	Łódź	72.3	cisza	mgła	-1	0	-1	-4
	Lublin							
	Lwów	74.8	SSE4	4	-6	0	-3	-7
	Zakopane							
	Kraków	74.1	ENE4	mgła	-4	0	0	-5
	Cieszyn							
	Poznań	70.3	SW2	4	-0	0	0	-7
	Toruń							
	Bydgoszcz	71.3	cisza	4	-5	0	2	-10
	Chojnice							
	Tczew							
	Hel							
	Rixhöft							
W.	Gdańsk	70.7	SSW2	mgła	-4	0	-3	-8
Anglia	Lerwick							
	Stornoway	31.8	SW14	deszcz	4	4		
	Aberdeen	72.0	SSW6	0	9	—		
	Holy Head	49.2	WSW8	9	7	3		
	Valentia	49.5	WSW6	1	5	0		
	Scilly	54.1	SSW8	deszcz	9	—		
	Yarmouth	56.7	SSW14	4	4	0.6		
	Tynemouth	46.5	SSW6	4	6	0		
Bel.	Helder	60.4	S12	4	5	—		
	Vlissingen	62.5	S12	4	4	—		
Francja	Calais	60.2	SSW12	mgła	8	7		
	St Mathieu	58.6	SW16	—"—	11	0.5		
	Paris	66.0	SE4	4	5	0		
	Dijon	70.7	cisza	mgła	-3	0		
	Ile d'Aix	67.0	SSE8	4	4	1		
	Clermont	69.9	S6	mgła	10	0		
	Biarritz	67.0	S1	1	1	0		
	Rennes	63.0	SSW8	mgła	10	0.5		
	Strasbourg	70.9	S4	0	-1	1		
Bel.	Bruxelles	63.0	SSW10	4	5	0		
Niemcy	Keitum	62.0	S10	deszcz	9	9		
	Borkum	61.9	S12	1	1	0		
	Hamburg	66.7	SE6	mgła	0	0		
	Swinemünde	69.8	S8	—"—	-7	0		
	Magdeburg	70.9	S4	1	-9	0		
	Dresden	71.8	SSE8	9	-1	0		
	Breslau	71.7	WSW2	deszcz	1	ślad		
	Frankfurt/M	71.3	cisza	mgła	-1	0.1		
	Munchen							
Bałtyckie	Kłajpeda	70.6	S4	śnieg	-7	0		
Szwajc.	Genève	72.4	SE1	mgła	0	0		
	Zürich	73.1	cisza	—"—	-9	0		
	Lugano	69.1	N1	0	1	0		
Dania	Kjöbenhavn	67.9	SW6	9	-1	0		
	Skagen	62.0	S6	4	0	0		
	Hanstholm	59.7	SSE6	mgła	1	0		
	Blaavandshak	60.5	S12	deszcz	1	0.2		
	Hammerodus	68.4	SW6	1	0	0		

	Stacja	Ciśnienie 700 mm+	Wiatr	Zachmurzenie	Temp. °C	Opady mm	Temp. Max	Temp. Min
Szwecja	Stockholm	66.3	SSW6	4	0	0		
	Hernösand	62.6	S6	4	1	0		
	Haparanda	64.9	SSE6	śnieg	-3	ślad		
	Wisby	68.2	SW2	4	2	0		
	Karlstad	64.3	S6	4	1	0.2		
	Storlum	57.4	S12	2	-0	0		
	Jönköping	66.4	SW4	4	1	0		
Norwegja	Rörd	53.9	S12	4	4	0		
	Hugo	58.5	SE4	2	0	0		
	Valdersund	52.1	SSW6	3	3	0		
	Skudesnes	51.8	SE12	deszcz	-	-		
Finlandja	Helsinki	69.7	SW4	4	-2	0		
	Narvavala	71.3	WSW4	4	-4	0		
	Jugno	68.4	S2	4	-5	0		
	Wasa							
	Sodankylä	63.9	S4	4	-5	0.3		
Estonja	Tallin (Reval)	70.5	ESE1	—	-			
	Dorpat	71.6	S4	4	-4	0	-4	-5
Inflanty	Hasenberg	71.5	SSW2	4	-4	0	-4	-6
Rosja	Petrograd	72.0	S6	4	-6	0		
	Kelmy	67.8	SW8	4	-6	-		
	Kijów	78.5	SE2	4	-10	-		
	Archangiel	67.7	WNW6	4	-7	-		
	Kargopol	71.6	SSW4	4	-1	-		
	Jarosławl	50.2	-	-	-	-		
	Tiepłohirsk	39.7	S10	4	2	-		
	Jagdesford	47.0	cisza	-	-	-		
Austrja	Wiedeń							
	Feldkirch							
	Innsbruck							
	Klagenfurt							
Czechosłowacja	Praga	73.2	WSW2	mgła	-1	0.5		
	Kopel (Ołmütz)	73.3	SSW2	—"—	-2	0.2		
	Preszburg	72.5	SE2	—"—	-0	0.3		
	Stary Tuła							
	Koszyce	73.2	cisza	2	-0	-0		
	Bratislava	72.1	—"—	4	-0	0		
Węgry	Budapest	71.3	—"—	3	-3	0	2	-3
	Szombathely	67.3	NNE14	2	-0	9	-1	0
	Szeged	72.6	N4	1	-	-		
Hiszp.	Madrid	72.0	cisza	4	1	-		
	Curuna	63.0	S12	0	12	-		
	S. Fernando	66.0	SW2	4	11	-		
Włochy	Genua	67.4	ENE2	0	7	0	8	4
	Firenze							
	Taranto	62.1	NE2	4	11	3	12	10
	Vigna di Valle	65.0	ENE4	2	5	0	12	4
	Venezia	67.8	NNE1	4	6	5	7	5
	Padova	68.1	N1	4	5	4	6	5
	Maddalena	65.3	W1	1	10	0	12	8
	Ancona	61.5	cisza	deszcz	8	-		
Bałkany	Belgrad	70.8	—"—	0	-3	0		
	Bucuresti							
	Sofia	69.5	ESE6	śnieg	0	ślad	5	0
	Sarajewo	69.2	cisza	4	-2	0		
	Athenes	60.8	NE4	4	-	-		
	Malta							
Afryka płn.	Tunis	67.0	SSW2	4	9	-		
	Alger	70.0	cisza	0	12	-		
Stacje górskie	Sonnblick (3106)							
	Zugspitze (2964)							
	Santis (2500)	64.9	NNE2	1	-12	-		

Spostrzeżenia pilotowe.

Stacja	Godz.	Wiatr dolny	500	1000	1500	2000	2500	3000	3500	4000	4500	5000	Prędkość dolnej chmury	Prędkość chmur	Uwagi
Warszawa															

Ogólny stan atmosfery w dniu 12.I-1924 r.

Wysokie ciśnienie nad Rosją, Polską i Szwajcarją, niskie nad Anglją. W Polsce pochmurno, lekki mróz.

Wydawnictwo Państwowego Instytutu Meteorologicznego w Warszawie

Bulletin du soir [18h. G.M.T.] — 12.I-1924 r. № 12.

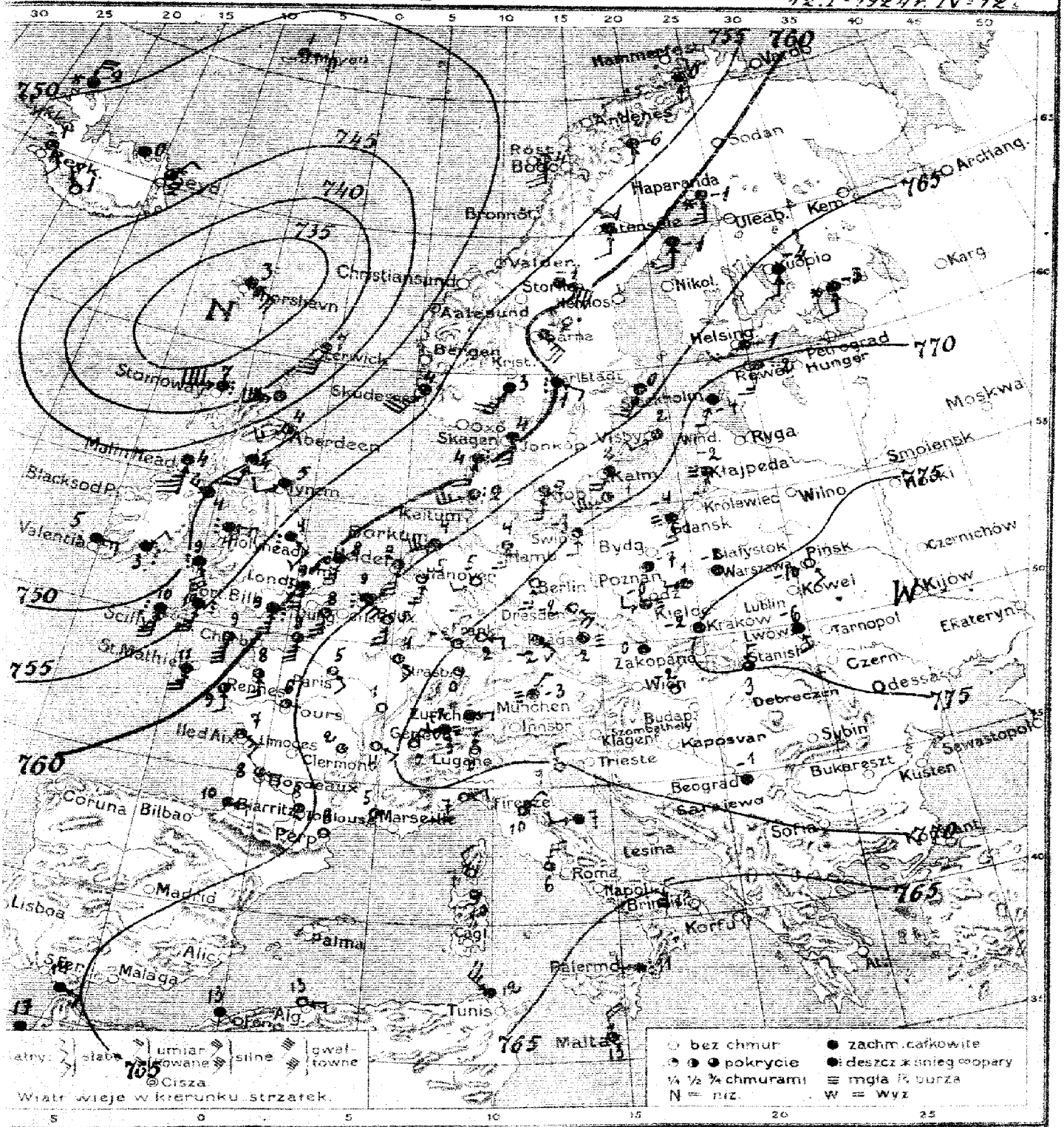
Stornoway
Christiansund
Aberdeen
Skagen
Jonkop
Visby
Ryga
Smolensk
Moskwa
Wilno
Królewiec
Gdańsk
Białystok
Pińsk
Warszawa
Kowel
Kijow
Berlin
Poznań
Kielce
Lublin
Kraków
Lwów
Tarnopol
Ekaterynosław
Odessa
Sewastopol
Wiedeń
Budapeszt
Debreczen
Sybin
Bukareszt
Kustendje
Belgrad
Sofia
Trieste
Lesina
Roma
Napoli
Brindisi
Korfu
Palermo
Malta
Tunis
Alg.
Malaga
Madrid
Lisboa
Coruna
Bilbao
Biarritz
Bordeaux
Marseille
Nice
Genève
Zurich
München
Innsbruck
Paris
Brest
Cherbourg
Jersey
Scilly
Valentia
Blacksod P.
Malin Head
Tynem
Aberdeen
Stornoway
Lerwick
Bergen
Aalesund
Christiansund
Trondhjem
Haparanda
Archang.
Helsingfors
Petrograd
Reval
Hunger
Karg
Nikol.
Valden
Storlien
Bronnöy
Rost
Andenes
Hammerfest
Sodan
Kem
Uleab.
Transtie
Kristiansand
Skudesnes
Skagen
Keltum
Borkum
Hamburg
Bremen
Hannover
Dresden
Breslau
Prag
Wien
Budapest
Szombathely
Klagenfurt
Kaposvar
Innsbruck
Genève
Lugano
Firenze
Roma
Napoli
Brindisi
Korfu
Palermo
Malta
Tunis
Alg.
Oran
Palma
Alicante
Malaga
Madrid
Lisboa
Coruna
Bilbao
Biarritz
Bordeaux
Perpignan
Marseille
Nice
Toulouse
Clermont
Limoges
Tours
Rennes

Spostrzeżenia meteorologiczne z dnia dzisiejszego rano

	Stacja	Ciśnienie 700 mm.	Wiatr	Zachmurzenie	Temp. °C.	Opady mm.	Temp. Max.	Temp. Min.
Polska	Wilno							
	Prusk	75.0	SE 4	0	-10			
	Białystok							
	Brześć n/B							
	Kowieńce							
	Warszawa	74.8	cisza	4	-2			
	Łódź	74.7	NE 2	4	1			
	Lublin							
	Lwów	77.0	SE 4	4	-6			
	Zakopane							
	Kraków	75.2	cisza	4	-8			
	Oświęcim							
	Poznań	74.5	cisza	4	-7			
	Toruń							
	Bydgoszcz							
	Chojnice							
	Tczew							
	Hel							
	Puck							
NM	Gdańsk	73.4	S 6	mgła	-4			
Anglia	Lerwick	40.6	SSW 4	4	7			
	Stornoway	39.6	WSW 6	deszcz	7			
	Aberdeen	49.1	SW 6	9	4			
	Holy Head	59.5	E 8	deszcz	4			
	Valentia	47.4	E 5	—"—	5			
	Scilly	59.1	SW 4	—"—	10			
	Yarmouth	60.9	SSE 10	—"—	8			
	Falmouth	56.1	SW 9	4	5			
Hol.	Helder	61.6	S 10	4	4			
	Vlissingen	61.3	ENE 8	deszcz	9			
Francja	Cap Gris Nez	69.3	SSW 10	1	8			
	St. Mathieu	57.6	SW 10	4	11			
	Paris	65.3	SE 4	0	5			
	Dijon	68.4	cisza	0	1			
	Ile d'Aix	59.6	SE 8	1	7			
	Clermont	68.5	cisza	1	2			
	Biarritz	58.0	E 4	4	10			
	Rennes	61.9	SSE 6	9	5			
	Strasbourg	69.3	cisza	1	3			
Bel.	Bruxelles	66.2	S 10	0	5			
Niemcy	Keitum							
	Borkum	64.7	SW 10	4	4			
	Hamburg	67.8	S 6	1	4			
	Swinemünde	70.3	S 4	1	-3			
	Pillau Schiff	70.8	S 6	0	1			
	Dresden	70.5	SE 8	0	-2			
	Breslau	74.0	W 2	mgła	-0			
	Frankfurt n/M	71.2	E 2	0	2			
	München	73.0	NE 8	mgła	-3			
	Memel	73.6	SSW 8	—"—	-2			
Szwajcaria	Genève	71.4	NNE 1	0	0			
	Zürich	70.1	E 1	4	-2			
	Bulgaria	70.2	N 1	0	0			
Dania	Kjöbenhavn	67.0	S 6	4	2			
	Skagen	53.2	S 6	4	4			
	Hanstholm	59.1	SSW 10	deszcz	4			
	Blaavandshuk	58.5	SSW 9	—"—	2			
	Hammershus	68.4	SW 4	2	1			

	Stacja	Ciśnienie 700 mm.	Wiatr	Zachmurzenie	Temp. °C.	Opady mm.	Temp. Max.	Temp. Min.
Szwecja	Stockholm	62.2	SSW 6	4	0			
	Upsala	56.2	S 4	4	-1			
	Haparanda	60.6	S 10	deszcz	-1			
	Wisby	59.0	SW 2	3	2			
	Karlstad	59.3	SE 4	deszcz	1			
	Skwalmsund	68.4	SSW 8	4	2			
	Sahlstorpga	64.3	SE 10	4	-2			
Norwegja	Arendal	53.9	S 8	4	0			
	Bergen	51.2	S 10	2	4			
	Valdersund							
	Skudesnes	52.8	SSW 10	3	4			
Finlandja	Helsinki	69.2	SW 6	mgła	-1			
	Sortavala	69.1	S 4	śnieg	-3			
	Kuopio	66.9	S 8	4	-4			
	Wasa							
	Sodankylä							
Estonja	Tallin (Reval)	70.5	SSW 8	4	-2			
	Dorpat							
	Filsand	72.3	SSW 4	4	-4			
Rosja	Petrograd							
	Moskwa							
	Jan Mayen	42.5	E 8	4	1			
	Thorshavn	53.1	SE 8	4	3			
	Seydisfiord	45.5	NE 4	3	2			
Austrja	Wien							
	Feldkirch							
	Innsbruck							
	Klagenfurt							
Czechosłowacja	Praha	74.9	cisza	mgła	-2			
	Eger (Cheb)	74.4	ESE 2	4	-2			
	Olomuniec	74.4	cisza	6	0			
	Stara Dala							
	Kasczyce	73.7	N 2	4	3			
	Breslau	73.9	cisza	0	-2			
Węgry	Budapest							
	Szombathely							
	Szeged							
Hiszp.	Madrid							
	Coruna							
	Palma							
Włochy	Genova	69.2	ENE 3	0	7			
	Firenze	57.3	NE 4	3	10			
	Ancona	—	NW 4	4	7			
	Foggia	68.3	W 1	deszcz	11			
	Napoli	69.9	NNW 1	0	7			
	Brindisi	69.8	NNE 3	1	13			
	Maddalena	68.1	cisza	3	10			
	Porto Torres	68.9	NNE 2	2	6			
Bałkany	Beograd	74.4	cisza	—	—			
	Bucuresti							
	Sofja							
	Konstantynopol							
	Athenes							
	Malta	62.4	NNW 5	2	13			
Afryka	Biskra	67.2	NW 6	4	12			
	Alger	69.0	E 4	0	13			
Stacje górskie	Sonnblick (3105)							
	Zugspitze (2964)							
	Säntis (2500)	64.6	ENE 9	0	-7			

Spostrzeżenia pilotowe.

Stacja	Godz.	Wiatr	500	1000	1500	2000	2500	3000	3500	4000	4500	5000	Ciśnienie dolnej chmury	Rodzaj chmur	Uwagi
Warszawa															

Wydawnictwo Państwowego Instytutu Meteorologicznego w Warszawie

Edition du matin [7h G.M.T.] 13 I 24 XIX a

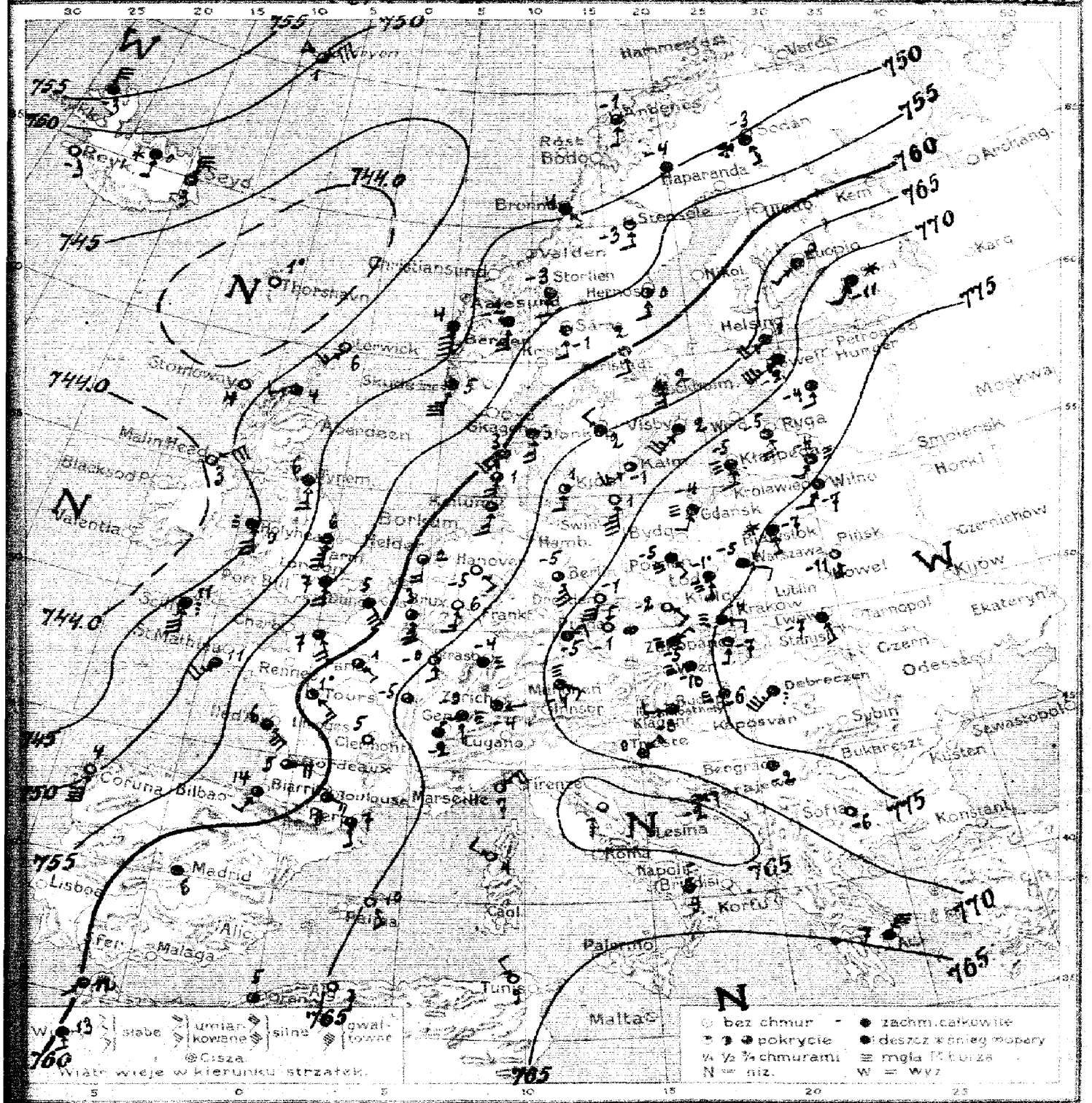

Warszawa. Mapa pogody z dnia 13. I. Niedziela 1924 r. 7 rano. Rocznik V. № 13a

Przewidywany przebieg pogody w ciągu doby następnej: Chmurno, miejscami mgła lub drobny opad, słaby mróz [w Polsce wschodniej umiarkowany], wiatry południowo-wschodnie. H. L.

Wydano dnia 13. I. 1924 r. o godz. 11 h.

Spostrzeżenia meteorologiczne z dnia dzisiejszego rano 13.1.1994 r. Nr 12

	Stacja	Ciśnienie 700 mm+	Wiatr	Zachmurzenie	Temp. °C.	Opady mm.	Temp. Max.	Temp. Min.
Polska	Wilno	75.5	SSW4	4	-7	0	-5	-7
	Pińsk	76.9	SSE2	0	-11	0	-8	-13
	Białystok	75.6	SSE2	4	-7	0	-4	-8
	Brześć n/B							
	Kowel							
	Warszawa							
	Łódź	74.9	ESE4	4	-5	0	-1	-6
	Lublin	74.6	S2	mgła	-4	0	3	-5
	Lwów	77.5	SSE2	2	-7	0	-5	-9
	Zakopane	77.3	S2	1	-7	0	2	-8
	Kraków	75.9	ESE4	mgła	-4	0	-2	-4
	Cieszyn							
	Poznań							
	Toruń	74.0	SE2	mgła	-5	0	2	-9
	Bydgoszcz							
	Chojnice							
	Rzeszów							
	Hel							
	Płock							
	Gdańsk							
Anglia	Terrick	72.7	SSW4	mgła	4	0.3	0	-10
	Stornoway	47.3	SW6	2	6	5		
	Aberdeen	44.4	cisza	0	4	3		
	Holy Head							
	Valentia	44.7	SSE12	deszcz	9	-		
	Scilly							
	Yarmouth	46.4	S12	deszcz	11	4		
	Shields	55.5	S8	4	7	-		
Hol.	Helder	49.3	S6	4	5	4		
	Vlissingen	60.3	S8	2	2	0		
Francja	Cap Gris Nez	57.0	SE12	mgła	3	0.2		
	Calais	58.2	SSW10	4	11	1		
	Paris	60.7	ESE2	3	1	0		
	Dijon	65.9	cisza	mgła	-5	0		
	Ile d'Aix	58.1	SE12	4	6	0		
	Clermont	69.2	cisza	1	5	0		
	Biarritz	58.6	SSW6	4	14	0		
	Rennes	56.6	SE6	4	5	0		
	Strasbourg	67.5	cisza	mgła	-4	0		
Bel.	Bruxelles	64.7	SSE10	3	3	0		
Niemcy	Keitum	62.4	S6	1	1	0		
	Borkum							
	Hamburg							
	Swinemünde							
	Berlin							
	Magdeburg	69.1	SSE10	3	-5	0		
	Breslau							
	Frankfurt n/M	73.4	SE4	0	-2	0		
	Munchen	71.0	ESE4	mgła	-4	0		
Litwa Łotwa	Kłajpeda	72.0	S4		-5	6		
	Windawa	68.5	NE1	4	-3	0		
	Ziewer	69.5	E1	4	-4	0		
	Bugaje	74.1	N1	0	-3	0		
Dania	Kjöbenhavn	67.9	S4	1	1	0		
	Skagen	60.6	S3	4	3	1		
	Hanstholm	59.7	SSW6	3	3	2		
	Blavandshuk	63.5	SSW8	3	1	0.3		
	Hammershus	65.3	S4	0	1	0		

	Stacja	Ciśnienie 700 mm+	Wiatr	Zachmurzenie	Temp. °C.	Opady mm.	Temp. Max.	Temp. Min.
Szwecja	Stockholm	63.8	SSW8	4	2	0		
	Hernösand	55.9	S4	2	0	ślad		
	Haparanda	53.1	S4	1	-3	3		
	Visby	67.1	SSW10	4	2	0		
	Karlstad	58.3	S6	3	1	0		
	Skövde	54.5	S6	4	-3	0		
	Jönköping	60.0	W4	4	2	0.5		
Norwegia	Andenes	48.4	S2	3	-1	0		
	Brønnö	49.7	SE4	4	4	ślad		
	Vigtevesund	49.6	S3	4	4	0.5		
	Skudeshes							
Finlandja	Helsinki			śnieg	-2	4		
	Sortavala	65.2	SW3	4	1	1		
	Kuopio	73.3	SW2	mgła	-11	-		
	Wasa	63.5	SW2	4	0	2		
	Sodankylä							
Estonia	Tallin (Reval)	60.5	SSW4	4	-2	0	-1	-2
	Dorpat	70.6	S4	4	-4	0	-4	-5
	Filsand							
Rosja	Petrograd							
	Moskwa							
Łotwa	Riga	72.0	SSE8	4	-5	0	0	-3
	Dorpat	74.4	SSW4	mgła	-4	0	0	-9
	Jelgawa	50.1	NE12	krupy	1	-		
	Thorshavn	42.0	cisza	0	1	-		
	Seydisfiord	48.8	NE	1	-3			
Austria	Wien							
	Feldkirch							
	Innsbruck							
	Klagenfurt							
Czechosłowacja	Praha	73.0	N2	mgła	-3	0.2		
	Egyr (Cheb)	72.4	NE4	4	-5	ślad		
	Oramara	71.0	NE2	mgła	-5	0		
	Stara Data							
	Koszyce	76.3	cisza	2	-1	0		
Węgry	Budapeszt			mgła	-10	0		
	Szombathely				-6	0	-	-
	Szeged		W4	4	-0	0	2	-0
Hiszp.	Madrid	70.5	NW4	śnieg	-10	ślad	-1	-13
	Coruna	63.0	cisza	4	9	0		
	Palma	70.0	SW	3	14	0		
Włochy	Genova							
	Firenze	68.2	NE2	0	7	0	10	5
	Rzym	69.6	NW4	0	-0	0	0	-0
	Roma							
	Alessio	68.2	cisza	0	9	-		
	Palermo	66.3	N2	3	9	0		
	Brindisi							
	Maddalena							
	Palermo							
Bałkany	Beograd							
	Bucuresti	74.2	cisza	4	-2	0		
	Sofja							
	Constantinopol	73.3	cisza	0	-6	ślad	2	-6
	Salonik	63.0	ENE4	3	2	0		
	Ateny	65.3	NW5	4	7	0		
	Malta							
Afryka	Tunis	67.0	NW2	0	9	-		
	Alger	64.7	cisza	0	9	-		
Stacje górskie	Sonnblick (3105)							
	Zugspitze (2964)							
	Säntis (2500)							

Spostrzeżenia pilotowe.

Stacja	Godz.	Wiatr kier.	500	1000	1500	2000	2500	3000	3500	4000	4500	5000	Granica dobrej widz.	Podstawa Chmur.	Uwagi
Warszawa															

Ogólny stan atmosfery w dniu 13.1.1994 r.
Wysokie ciśnienie nad Rosją, niskie nad Atlantykiem.
W Polsce przeważnie mglisto, słaby mróz.

Wydawnictwo Państwowego Instytutu Meteorologicznego w Warszawie

Édition du soir [18 h G.M.T.] — *13. I. 24 N° 13 b.*

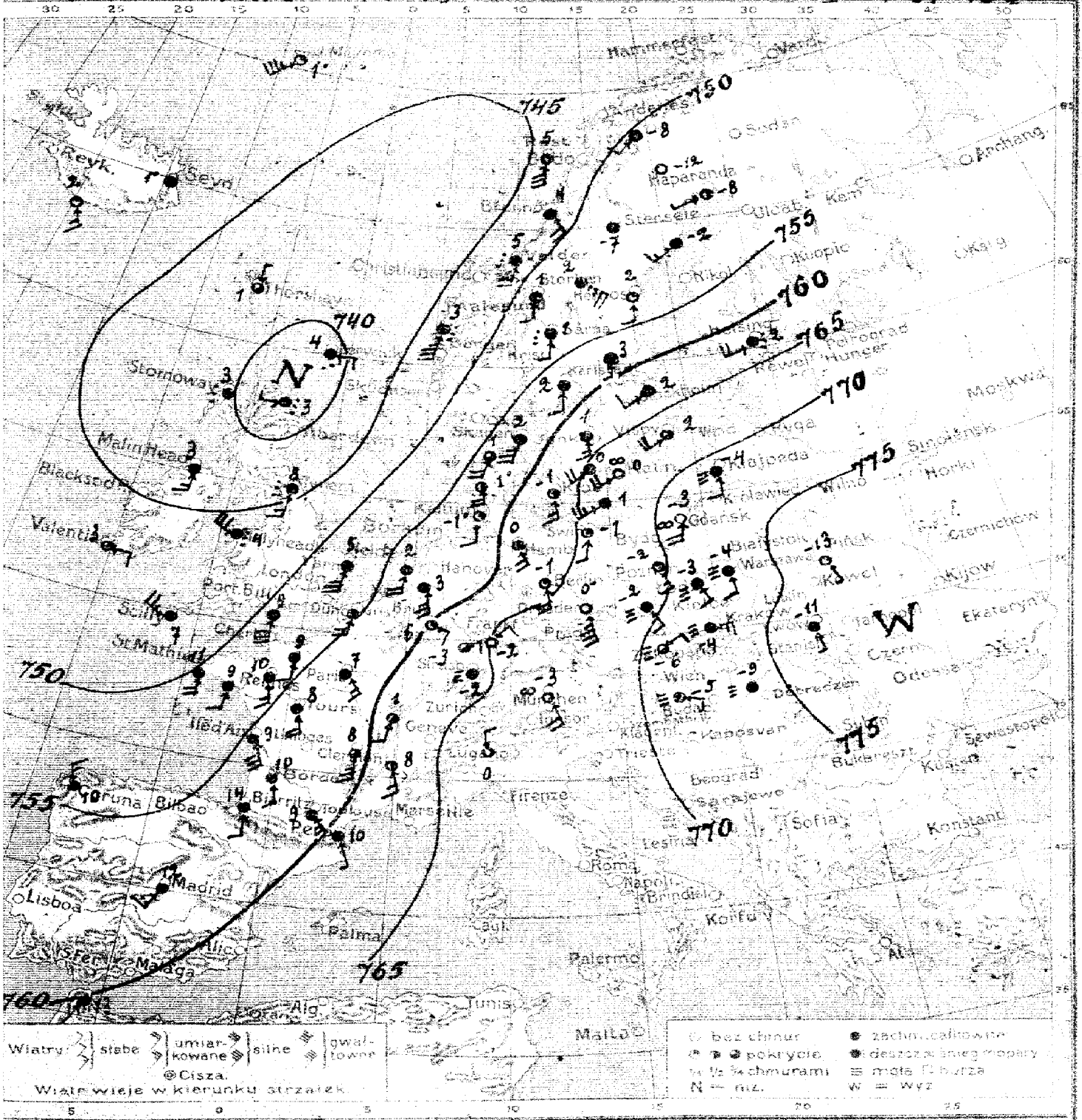

Warszawa, dnia **13. I. Niedziela** *1924 r. godz.* **6 wiecz.** *Prawidłowy przebieg pogody w ciągu doby następnej*

Wydano dnia *1924 r. o godz.*

Spostrzeżenia meteorologiczne z dnia dzisiejszego rano ... 13.I.1924 r.

	Stacja	Ciśnienie 700 mm +	Wiatr	Zachmurzenie	Temp. °C.	Opady mm.	Temp. Max.	Temp. Min.
Polska	Wilno							
	Pińsk	77.3	SE 2	0	-13			
	Białystok							
	Brześć n/B							
	Kowno							
	Warszawa	73.4	SSE 4	mgła	-4			
	Łódź	72.4	SE 4	— " —	-3			
	Lublin							
	Lwów	77.2	SE 2	4	-11			
	Zakopane							
	Kraków	73.4	ENE 6	mgła	-4			
	Cieszyn							
	Poznań	69.7	SSE 6	1	-9			
	Toruń							
	Bydgoszcz							
	Chojnice							
	Toruń							
	Hel							
	Puck							
Pom.	Gdańsk	70.6	SE	mgła	-3			
Anglia	Lerwick	—	E 4	deszcz	4			
	Stornoway	47.9	cisza	— " —	5			
	Aberdeen							
	Holy Head	46.8	NNW 6	deszcz	4			
	Valentia	48.9	E 4	1	3			
	Scilly	49.1	WNW 6	4	7			
	Yarmouth	53.7	SSW 3	4	5			
	Plymouth	44.7	SSW 5	deszcz	8			
Hol.	Helder	56.1	SE	4	2			
	Vlissingen							
Francja	Cap Gris Nez	54.5	SE	4	—			
	St. Mathieu	50.7	SE	4	11			
	Paris	57.4	SE 6	4	1			
	Dijon	62.2	S.SW 2	2	1			
	Ile d'Aix	55.6	SSE 12	4	9			
	Clermont	59.6	S 10	2	8			
	Biarritz	56.8	S 4	4	14			
	Rennes	54.1	SSE 6	4	10			
	Strasbourg	64.6	cisza	mgła	2			
Bel.	Bruxelles	57.5	SSE 3	4	3			
Niemcy	Keitum	58.9	SW	1	-1			
	Borkum							
	Hamburg	69.0	SE 3	2	0			
	Swinemünde	65.7	S 2	1	-1			
	Münsterburg	64.5	SSE 8	1	-1			
	Dresden	66.2	SSE 2	0	0			
	Breslau	69.5	SE 4	mgła	-2			
	Frankfurt M.	65.5	NE 4	0	-2			
	München	65.4	SE 2	opary	-3			
	Kleipeda	71.8	SW	mgła	-4			
Szwajc.	Genève							
	Zürich							
	Lugano	69.0	NE	0	0			
Dania	Kjöbenhavn	63.4	SSE 6	2	-1			
	Skagen	57.2	SSW 4	4	2			
	Hanstholm	55.8	SSW 3	3	1			
	Blaavandshuk	27.4	SW	0	1			
	Hammershus	62.0	SW 6	4	1			

	Stacja	Ciśnienie 700 mm +	Wiatr	Zachmurzenie	Temp. °C	Opady mm	Temp. Max	Temp. Min
Szwecja	Stockholm	58.3	SW 4	4	2			
	Hernösand	53.5	SW 4	1	2			
	Haparanda	52.5	WSW 6	2	-8			
	Wisby	66.7	SW 5	3	2			
	Karlstad	58.7	SW 4	4	2			
	Storlien	50.9	SW 4	4	1			
	Jönköping	62.4	SSE 6	4	1			
Norwegia	Kristiansund	47.1	S 12	4	5			
	Bronno	48.3	SE 8	4	4			
	Vallersund	47.4	SSW 8	deszcz	5			
	Thudesnes	46.8	SSW 14	— " —	3			
Finlandja	Helsinki	64.4	SW 8	— " —	2			
	Seriavala							
	Kuopio							
	Wasa							
	Sodankylä							
Estonja	Tallin (Reval)							
	Dorpat							
	Filsand							
Rosja	Petrograd							
	Moskwa							
	Jan Mayen	48.6	SW 14	1	1			
	Thorshavn	41.7	NW 2	1	1			
	Seydisfiord	43.0	cisza	4	1			
Austrja	Wien							
	Feldkirch							
	Innsbruck							
	Klagenfurt							
Czechosłowacja	Praha							
	Eger (Cheb)							
	Olomuniec	72.1	NE 2	mgła	-6			
	Stara Bala							
	Koszyce	74.3	cisza	mgła	-9			
	Bratislava	72.3	E 2	— " —	-5			
Węgry	Budapest							
	Szombathely							
	Szeged							
Hiszp.	Madrid	58.3	SSW 6	4	12			
	Coruna	54.0	NNW 6	4	10			
	Palma							
Włochy	Genova							
	Firenze							
	Roma							
	Napoli							
	Brindisi							
	Maddalena							
	Palermo							
Bałkany	Beograd							
	Bucuresti							
	Sofja							
	Konstantynopol							
	Athenes							
Afryka	Malta							
	Tunezyn	60.0	SSW 4	4	13			
	Alger							
Stacje górskie	Sonnblick (3105)							
	Zugspitze (2964)							
	Säntis (2500)							

Spostrzeżenia pilotowe.

Stacja	Godz.	Wiatr dolny	500	1000	1500	2000	2500	3000	3500	4000	4500	5000	Granica dolnej chmury	Rodzaj chmur	Uwagi
Warszawa															

Wydawnictwo Państwowego Instytutu Meteorologicznego w Warszawie

Édition du matin [7h. G.M.T. 14. I 24 N°14a

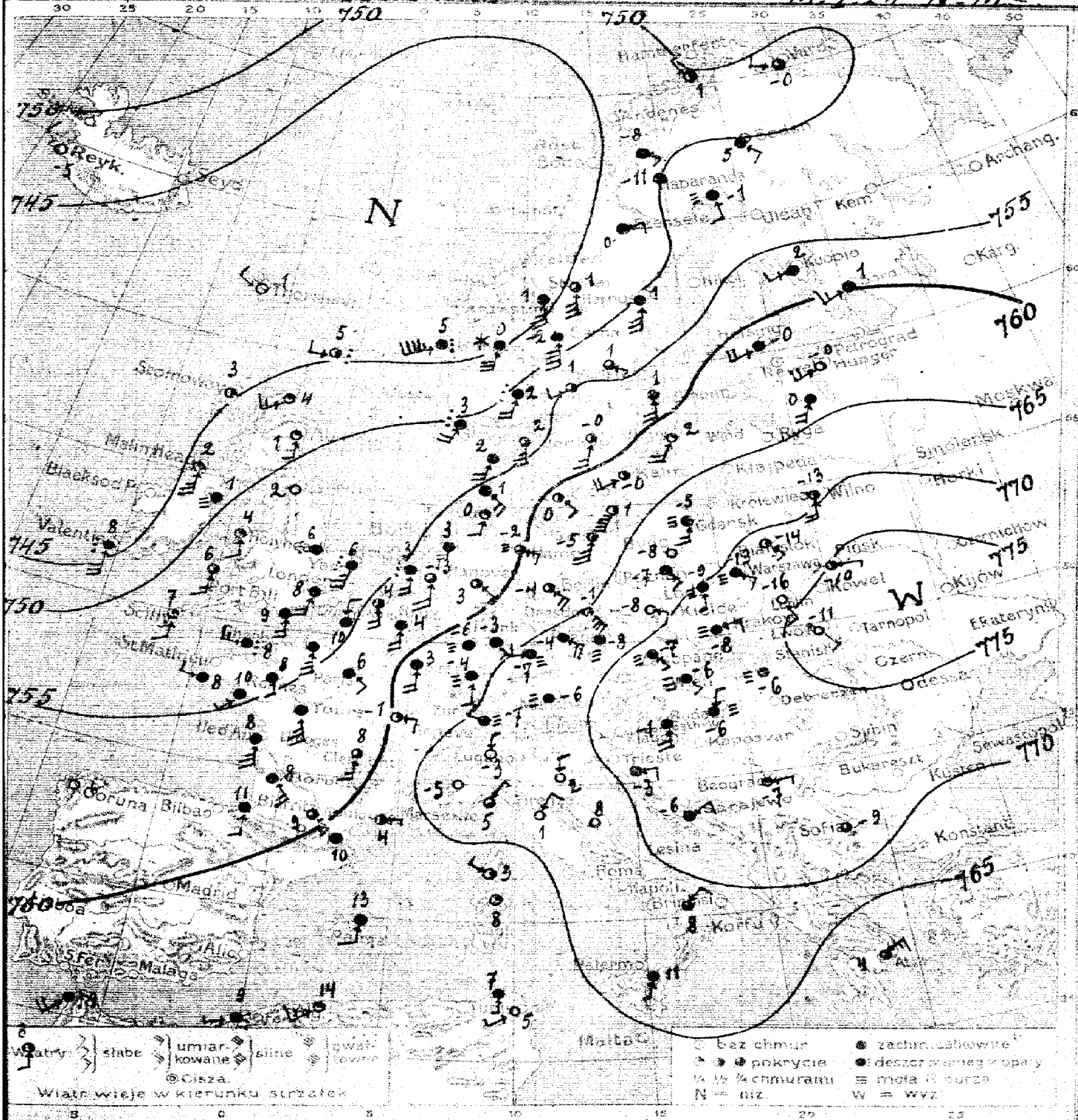
N
W
Reyk.
Archang.
Kem
Kuopio
Petrograd
Moskwa
Wilno
Warszawa
Lwów
Tarnopol
Odessa
Ekaterynb.
Sewastopol
Kijów
Bukarest
Sofia
Konstant.
Belgrad
Sarajewo
Madrid
Malaga
Bilbao
Coruna
Lissabon
Malta
Korfu
Neapol
Rzym
Triest
Budapeszt
Debreczyn
Lemberg
Brest
Gdańsk
Königsberg
Libau
Helsingf.
Stockholm
Malmö
Skagen
Valentia
Scilly
St Mathieu
Toulouse
Nice
Genua
Alicante
Gibraltar
Oran
Algier
Tunis
Palermo
Cagliari
Ajaccio
Marseille
Lyon
Paris
Clermont
Nancy
Metz
Aachen
Hamburg
Berlin
Breslau
Posen
Kalisz
Kielce
Lublin
Brody
Tarnopol
Czerniowce
Kamenez
Sybin
Lemberg
Debreczyn
Budapeszt
Triest
Rom
Neapel
Korfu
Sofia
Belgrad
Sarajewo
Bukarest
Kiew
Sewastopol
Odessa
Ekaterynb.
Kijów
Moskwa
Petrograd
Helsingf.
Stockholm
Malmö
Skagen
Libau
Königsberg
Gdańsk
Berlin
Hamburg
Aachen
Paris
Brest
Lyon
Marseille
Nice
Genua
Cagliari
Ajaccio
Tunis
Algier
Oran
Gibraltar
Alicante
Malaga
Madrid
Lissabon
Coruna
Bilbao
Scilly
Valentia
St Mathieu
Toulouse
Nancy
Metz
Clermont
Palermo
Malta

Spostrzeżenia meteorologiczne z dnia dzisiejszego rano

	Stacja	Ciśnienie 700 mm +	Wiatr	Zachmurzenie	Temp. °C.	Opady mm.	Temp. Max	Temp. Min.
Polska	Wilno	70.1	S6	9	-13	ślad	-5	-15
	Pińsk	75.9	E2	1	-10	0	-10	-13
	Białystok	73.4	SE2	1	-14	0	-5	-14
	Brześć n/B							
	Kowieroe							
	Warszawa	72.6	ESE2	mgła	-13	ślad	-1	-13
	Łódź	70.4	S2	"	-9	0	1	-9
	Lublin	68.0	cisza	0	-16	0	-13	-20
	Lwów	76.0	SE4	8	11	0	-6	-16
	Zakopane							
	Kraków	73.1	ENE4	mgła	-8	0.2	-3	-8
	Cieszyn							
	Poznań	63.6	SE6	4	-7	0	1	-7
	Toruń	69.5	SE6	4	-7	0		
	Bydgoszcz	69.9	cisza	0	-8	0	1	-9
	Chojnice							
	Tczem							
	Hel							
	Puck							
Bałtyk	Gdańsk	68.4	S6	mgła	-5	1	-3	-6
Anglia	Lerwick	45.2	W4	deszcz	5	14		
	Stornoway	45.1	cisza	2	3	1		
	Aberdeen	49.1	SSE2	1	1	0.2		
	Holy Head	50.1	SSE4	1	4	1		
	Valentia	43.4	SSE12	deszcz	8	2		
	Scilly	52.3	S4	1	7	3		
	Yarmouth	53.8	SSW10	deszcz	6	1		
	Egmeinouth	51.5	cisza	1	2	ślad		
Hol.	Helder	55.6	S8	deszcz	3	—		
	Vlissingen	56.4	SSE6	3	4	—		
Francja	Cherbourg	54.5	N4	4	10	2		
	St Mathieu	54.2	WNW2	4	8	1		
	Paris	57.7	SE4	4	6	0		
	Dijon	60.9	ESE2	1	-1	0		
	Ile d'Aix	56.5	SSE10	4	8	0		
	Clermont	59.0	S4	3	8	0		
	Biarritz	57.2	S1	4	11	0		
	Rennes	54.4	SSE6	4	8	0		
	Strasbourg	64.2	S2	mgła	-4	0		
Bel	Bruxelles	57.6	SSE8	4	4	0		
Niemcy	Heitum	57.3	S4	7	0	0		
	Borkum	52.5	S8	4	3	1		
	Hamburg	60.8	ESE2	mgła	-2	0		
	Swinemunde	63.9	S10	2	-5	0		
	Magdeburg	63.2	SE8	3	-4	10		
	Dresden	65.0	SE14	1	-1	0		
	Breslau	67.9	ESE6	0	-3	0		
	Frankfurt n/M	64.7	ESE4	4	-3	0		
	Munchen	66.9	cisza	mgła	-6	0		
Szwajc.	Geneve							
	Zürich	66.7	NW2	mgła	-7	0		
	Lugano	67.0	N1	0	-3	0		
Dania	Kobenhavn	61.4	SE4	3	0	0		
	Skagen	54.7	S10	3	2	0		
	Hanstholm	54.2	SSW8	4	2	0		
	Blaavandshuk	56.4	ESE8	4	1	0		
	Hammerhus	61.8	SSW18	1	1	0		

	Stacja	Ciśnienie 700 mm +	Wiatr	Zachmurzenie	Temp. °C	Opady mm.	Temp. Max	Temp. Mi
Szwecja	Stockholm	59.3	S8	4	1	0		
	Hernösand	50.7	S12	4	1	0		
	Haparanda	50.8	SSE4	mgła	-1	0		
	Wisby	62.6	SSW8	1	2	0		
	Karlstad	56.0	SW4	3	1	0		
	Starlien	43.6	S10	4	1	0		
	Jönköping	58.9	SSW6	2	-0	0		
Norwegja	Vardö	48.4	W4	3	-0	0		
	Bodö	50.0	NW4	2	1	0		
	Mellansund	43.4	WSW10	deszcz	5	—		
	Skudesnes							
Finlandja	Helsinki	63.6	SW8	4	-0	0		
	Sortavala	60.4	SW6	4	1	1		
	Kuopio	55.6	SW4	4	2	0		
	Wasa							
	Sodankylä	50.4	SE2	4	-5	2		
Estonja	Tallin (Reval)							
	Dorpat	65.6	SSW3	4	0	0	2	0
Łotwa	Rosgarten	64.7	SW8	0	-0	0	0	-1
Rosja	Petrograd							
	Moskwa							
	Jan Mayen							
	Thorshavn	43.0	WNW4	0	1	—		
	Seydisfiord							
Austrja	Wien							
	Feldkirch							
	Innsbruck							
	Klagenfurt							
Czechosłowacja	Praha	69.3	cisza	mgła	-8	0.4		
	Eger (Cheb)	67.2	ESE8	4	-4	0		
	Hamuow	72.0	SE2	mgła	-7	0		
	Stara Bala							
Carpathorossja	Koszyce	74.0	cisza	mgła	-6	0		
	Bratislava	71.7	SE4	— " —	-6	0		
Węgry	Budapest	73.1	N2	— " —	-6	0	-0	-1
	Szombathely	71.4	S8	4	-1	0	1	-1
	Szeged							
Hiszp.	Madrid							
	Coruna	57.0	cisza	0	6	—		
	Palma							
Włochy	Genova	63.3	NE2	1	3	0	8	3
	Firenze	63.6	NE1	0	1	0	12	-1
	Ancona	66.6	cisza	0	8	-	-	-
	Roma	65.8	SSW2	4	11	1	14	0
	Neapol	65.6	NE2	1	8	0	12	4
	Palermo	66.1	N2	0	2	0	10	1
	Maddalena	63.9	cisza	1	8	0	11	8
	Palermo							
Bałkany	Deograd	72.3	E2	1	-7	—		
	Bucuresti							
	Sofja	73.8	cisza	3	-9	—		
	Salonik	73.3	ENE4	4	-6	0		
	Athenes	60.0	NE8	3	4	0		
Afryka	Malta							
	Tunis	63.0	SW2	0	3	0		
	Algier	60.4	SW8	1	14	0		
Stacje górskie	Sonnblick (3105)							
	Zugspitze (2964)							
	Säntis (2500)							

Spostrzeżenia pilotowe.

Stacja	Godz.	Wiatr dolny	500	1000	1500	2000	2500	3000	3500	4000	4500	5000	Temperatura powietrza	Kierunek chmur	Uwagi
Warszawa															

Ogólny stan atmosfery w dniu 14.I - 1914 r.

Wyż barometryczny nad Rosją, Europą środkową i południowo-wschodnią. Depresja nad morzem Norweskiem. W Polsce zachmurzenie umiarkowane, rano mglisto, mroźno ślad -8° do -13°.

Wydawnictwo Państwowego Instytutu Meteorologicznego w Warszawie

Édition du soir 1182 G.M.T. 1 14 I 24 № 145

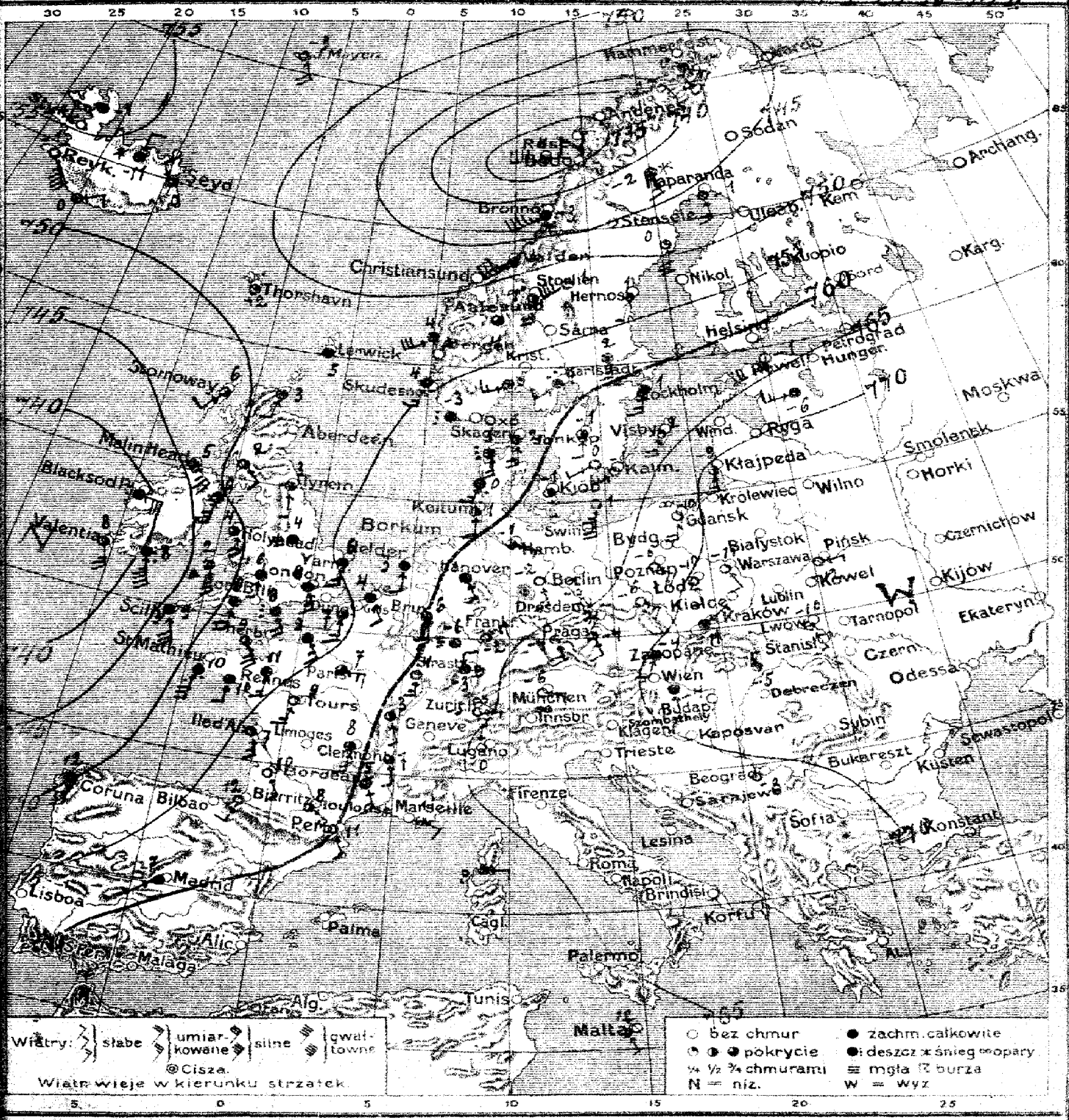

Warszawa. Mapa pogody z dnia 14. I. Poranna 1924 r. Wydano. Rocznik V. № 145

Przewidywany przebieg pogody w ciągu doby następnej

Wydano dnia ..... 1924 r. o godz. .....

Spostrzeżenia meteorologiczne z dnia dzisiejszego wieczór 14.I - 1924 r. N° 14

	Stacja	Ciśnienie 700 mm +	Wiatr	Zachmurzenie	Temp. °C	Opady mm.	Temp. Max	Temp. Min
Polska	Wilno							
	Pińsk	74.2	E2	0	-12			
	Białystok							
	Brześć n/B							
	Kowierce							
	Warszawa	72.4	SE4	6	-11			
	Łódź	71.6	SSE2	0	-10			
	Lublin							
	Lwów	74.2	SE2	0	-13			
	Zakopane							
	Kraków	72.6	NE2	4	-11			
	Cieszyn							
	Poznań	68.3	ESE3	0	-6			
	Toruń							
	Bydgoszcz							
	Chojnice							
	Tczew							
	Hel							
	Puck							
Bałt.	Gdańsk	68.6	S3	opary	-10			
Anglia	Lerwick	40.9	cisza	4	5			
	Stornoway	49.2	SW4	2	6			
	Aberdeen	59.3	ESE2	mgła	0			
	Holy-Head	49.9	SSE3	3	4			
	Valentia	36.3	SSE10	3	8			
	Scilly	46.5	SSE12	deszcz	9			
	Yarmouth	59.5	S5	4	6			
	Bymemouth	59.7	S2	2	3			
Hol.	Helder	57.3	S4	4	3			
	Vlissingen	57.9	SE4	4	4			
Francja	Calais	54.4	S6	3	7			
	St Mathieu	51.4	S12	2	10			
	Paris	57.4	E6	3	3			
	Dijon	60.7	SSE2	2	5			
	Ile d'Aix	56.1	SSE6	1	7			
	Clermont	58.8	S6	4	8			
	Biarritz	56.7	SSW4	0	12			
	Rennes	54.7	S6	4	11			
	Strasbourg	63.0	N4	mgła	-3			
Bel.	Tours	57.8	SSW6	0	9			
Niemcy	Keitum	58.7	S4	2	1			
	Borkum							
	Hamburg	61.4	ESE2	3	-1			
	Swinemünde							
	Heydebrug	63.3	SSE6	0	-2			
	Dresden	64.9	ESE4	0	-3			
	Breslau	67.8	ESE6	0	-6			
	Frankfurt n/M	64.1	NE6	0	-2			
	München	66.4	E4	opary	-6			
	Kłajpeda	70.3	S6	2	-9			
Szwajc.	Geneve							
	Zürich	64.2	E2	opary	-5			
	Lugano	65.8	N2	0	0			
Dania	Kjöbenhavn	61.9	SSE2	2	-1			
	Skagen	57.9	S8	4	2			
	Hanstholm	56.3	SSE6	deszcz	1			
	Blaavandshuk	52.8	SSW6	4	0			
	Hammerahus	63.1	S8	0	1			

	Stacja	Ciśnienie 700 mm +	Wiatr	Zachmurzenie	Temp. °C	Opady mm	Temp. Max	Temp. Min
Szwecja	Stockholm	60.2	SSW6	4	1			
	Hernösand	53.6	SSW2	1	1			
	Haparanda	46.2	SSE8	1	-1			
	Wisby	63.5	SSW8	1	2			
	Karlstad	59.4	SW4	deszcz	1			
	Storlien	59.0	S8	2	1			
	Jönköping	61.4	S4	2	-1			
Norwegia	Hernösand	53.1	W6	4	4			
	Bronnö	43.0	SW8	śnieg	-3			
	Valdersund	49.1	SW4	2	3			
	Skudesnes	54.7	SSW6	4	2			
Finlandja	Helsinki							
	Sortavala							
	Kuopio							
	Wasa							
	Sodankylä							
Estonya	Tallin (Reval)	64.6	SW2	4	-1			
	Dorpat	67.8	WSW6	4	-6			
	Filsand							
Rosja	Petrograd							
	Moskwa							
	Jan Mayen	52.4	SE8	2	-3			
	Thorshavn	50.9	cisza	1	-2			
	Seydisfiord	53.1	NW4	2	0			
Austrya	Wien							
	Feldkirch							
	Innsbruck							
	Klagenfurt							
Czechosłowacya	Praha	63.5	SE4	2	-4			
	Eger (Cheb)	66.5	SSE8	4	-4			
	Olomuniec	70.3	SSW4	4	-4			
	Stara Bala							
	Hoszyce	72.0	N2	4	-5			
	Bratislava	70.4	SSE2	4	-4			
Węgry	Budapest							
	Szombathely							
	Szeged							
Hiszp.	Madrid	50.2	SW2	4	7			
	Corunna	50.0	S16	4	12			
	Palma							
Włochy	Genova							
	Firenze							
	Roma							
	Napoli							
	Brindisi							
	Maddalena							
	Palermo							
Bałkany	Beograd							
	Bucuresti							
	Sofja							
	Konstantynopol							
	Athenes							
Afryka	Malta	64.1	SE2	3	12			
	Tunis	62.0	SSW4	4	11			
	Alger							
Stacje górskie	Sonnblick (3105)							
	Zugspitze (2964)							
	Säntis (2500)							

Spostrzeżenia pilotowe

Stacja	Godz.	Wiatr dolny	500	1000	1500	2000	2500	3000	3500	4000	4500	5000	Gęstość dolnej warstwy	Prędkość wiatru	Uwagi
Warszawa															

Wydawnictwo Państwowego Instytutu Meteorologicznego w Warszawie

Édition du matin [7h. G.M.T.] 15. I. 24. № 15 a

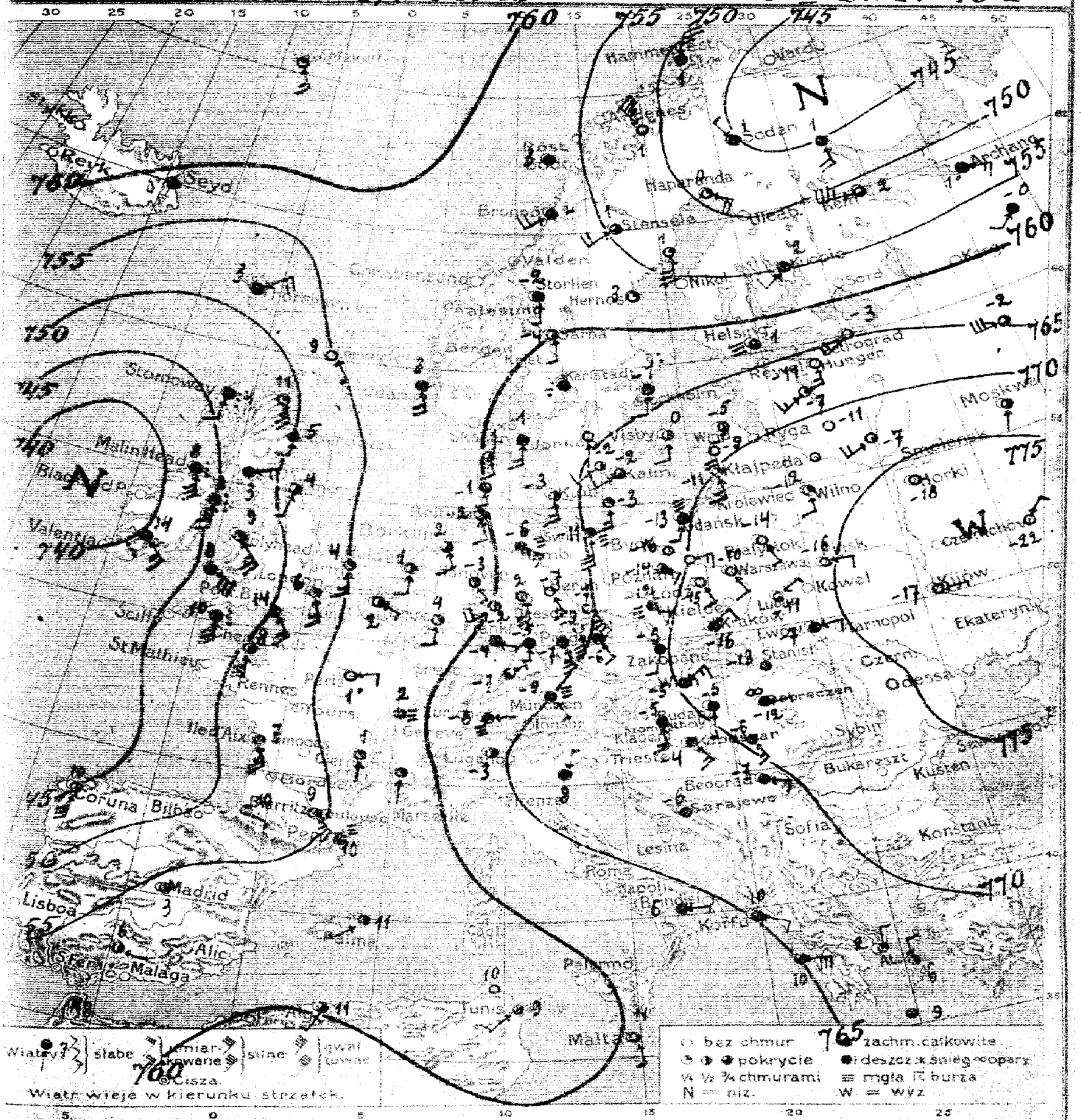

Warszawa. Mapa pogody z dnia 15. I. *Wtorek* 1924 r. 7 rano. *Rocznik* V. № 15 c

Przewidywany przebieg pogody w ciągu doby następnej: Mróz, pogodnie, słabe wiatry z kierunków wschodnich. —

W. N.

Wydano dnia 15. I. 1924 r. *o godz.* 11 h.

Spostrzeżenia meteorologiczne z dnia dzisiejszego rano

	Stacja	Ciśnienie 700 mm +	Wiatr	Zachmurzenie	Temp. °C	Opady mm	Temp. Max	Temp. Min
Polska	Wilno	74.7	S4	1	-10	0	-5	-16
	Prusk	70.5	E4	0	-16	0	-14	-18
	Białystok	73.0	SE2	0	-14	0	-5	-14
	Brześć n/B							
	Kowieńce							
	Warszawa	71.0	SE4	0	-16	0	-5	-14
	Łódź	70.7	SE4	0	-15	0	-2	-15
	Lublin	72.1	NE2	1	-11	0	-5	-13
	Lwów	73.1	E4	4	-7	0	-3	-11
	Zakopane							
	Kraków	71.5	NE4	4	-16	0.1	-4	-13
	Cieszyn							
	Poznań	68.6	ESE4	2	-14	0	-3	-13
	Toruń							
	Bydgoszcz	69.2	ESE4	0	-16	0	-5	-15
	Chojnice							
	Tczew							
	Hel							
	Prusk							
Prusy W.	Gdańsk	69.4	SSW4	mgła	-13	0	-3	-16
Anglia	Lerwick	55.0	SE3	4	3	0.6		
	Stornoway	46.9	S4	deszcz	4	1		
	Aberdeen	51.3	S4	4	4	0		
	Holy Head	46.3	SEx	8	3	0.1		
	Valentia							
	Scilly							
	Yarmouth	56.8	S3	1	4	0		
	Plymouth	56.9	SSW2	2	4	0		
Hol.	Helder	57.7	S4	2	1	-		
	Vlissingen	57.0	ESE4	0	2	-		
Francja	Taxlaux	53.2	ESE4	1	9	0		
	St Mathieu	47.0	ESE9	0	11	0		
	Paris	56.1	E4	0	1	-		
	Dijon	59.1	cisza	mgła	-2	-		
	Bordeaux	59.2	SSE10	1	7	-		
	Clermont	56.3	S1	1	1	-		
	Biarritz	51.3	ESE9	3	10	-		
	Perpignan	56.1	cisza	8	10	-		
	Strasbourg							
Bel.	Bruxelles	57.0	SSE3	2	4	0		
Niemcy	Keitum	59.3	SSE4	1	-2	0		
	Barkum	59.3	SSE4	3	2	0		
	Hamburg	62.3	ESE6	mgła	-5	3		
	Swinemünde	65.2	SW	-0-	-11	0		
	Kiel	63.1	SE6	0	2	3		
	Dresden	64.4	SE4	0	-7	0		
	Breslau	67.0	ESE4	mgła	-12	0		
	Frankfurt n/M	63.1	ESE2	-4	-4	0		
	München	65.1	SE2	mgła	-9	0		
	Klappodz	71.1	S6	1	-11	0		
Szwajc.	Genève							
	Zürich	63.8	E1	mgła	-8	0		
	Lugano	65.0	NI	2	-3	0		
Danii	Kjöbenhavn	63.3	SSE6	2	-3	0		
	Skagen	60.9	S6	4	1	0		
	Hernösthalm	59.7	SSE4	3	1	0		
	Bodø	60.1	S4	4	-1	0		
	Hammerfahus	65.7	S6	1	-3	0		

	Stacja	Ciśnienie 700 mm +	Wiatr	Zachmurzenie	Temp. °C	Opady mm	Temp. Max	Temp. Min
Szwecja	Stockholm	63.4	SSW4	4	-1	0		
	Hernösand	57.8	cisza	1	-3	-		
	Haparanda	49.3	ESE3	1	0	0		
	Wisby	63.1	SSW4	1	1	0		
	Karlstad	62.3	cisza	-	-	-		
	Stordien	59.1	S3	4	-2	0		
	Jonköping	64.3	3	-	-	-		
Norwegia	Tydalen	60.8	cisza	4	-3	0		
	Bronnö	58.0	SW8	4	4	1		
	Vadhuesund							
	Skudesnes	57.1	SSE3	4	-	-		
Finlandia	Helsinki	61.2	SW8	mgła	2	0		
	Sortavala							
	Kuopio	55.3	SW6	4	2	3		
	Wasa							
	Soulankylä							
Europa	Follin-Revel							
	Dorpat							
	Filsand							
Rosja	Petrograd	63.2	SW3	2	-3	-		
	Moskwa	75.3	S1	2	-	-		
	Kijów	76.8	E9	0	-17	-		
	Archangielsk	51.3	E6	4	1	-		
	Perki	78.1	cisza	3	-18	-		
Austr.	Ins. Magen	60.6	SE9	1	-	-		
	Hernshawi	53.4	NE6	2	3	-		
	Sandomierz	59.0	cisza	4	0	-		
Austr.	Wiedeń							
	Feldkirch							
	Innsbruck							
	Kagenfurt							
Czechosłowacja	Praga	67.0	SE4	4	-6	0		
	Lipnik (Mähr.)	65.9	SE10	2	-7	0		
	Morawica	68.3	SSW2	4	-6	-0		
	Stara Bela							
	Jaworzyn	71.0	cisza	4	-13	0		
	Bratislava	67.9	NE3	4	-5	-0		
Węgry	Budapest	63.0	SE2	4	-5	0	-3	-5
	Szombathely	68.1	SE	4	-5	0	-0	-6
	Szeged	70.3	SE6	4	-6	0	-2	-7
Hiszp.	Madrid	58.0	cisza	4	3	1		
	Corona	44.3	SSW2	4	-8	2		
	Palma							
Włochy	Genova							
	Firenze							
	Faranto	63.2	E2	4	6	0		
	Wenecja	64.5	NNE2	4	3	0		
	Napoli							
	Brindisi							
	Maddalena							
	Palermo							
Bałkany	Semlin	63.1	E SE4	4	-1	0		
	Bucuresti							
	Noria							
	Salonichi	58.1	cisza	3	-5	0		
	Athenes	62.4	NNE2	1	-2	0		
Afryka	Malta	60.3	SSE2	1	11	-		
	Tunis	61.0	SW2	4	9			
	Alger	60.0	SSW2	4	11	0		
Stacje górskie	Swarzbuk (1615)							
	Ingouetz (2969)							
	Sezuzet (3500)							

Spostrzeżenia pilotowe

Stacja	godz.	Wiatr	500	1000	1500	2000	2500	3000	3500	4000	4500	5000	Prędkość wiatru w węzłach	Prędkość wiatru w m/s	Uwagi
Warszawa															

Ogólny stan atmosfery w dniu 5.X.1924 r.

Wyż barometryczny nad Rosją środkową (Wiersh 775 mm) a depresja nad Zatoką Fińską (Haparanda 749 mm) nad Islandią (Reykjavik 740 mm). Wiatr słaby zmienny. Na obszarze Polski, poza SE, słabe wiatry z kierunków wschodnich. Opady w Krakowie, Poznaniu, Bydgoszczy, Gdańsku, Lwowie, Wilnie, Białymstoku, Warszawie, Łodzi, Lublinie, Cieszynie, Toruniu, Chojnicach, Tczewie, Helu, Pusku, Zakopanem.

Wydawnictwo Państwowego Instytutu Meteorologicznego w Warszawie

Édition du soir [18h G.M.T.] — *15. I. 1924. № 15b*

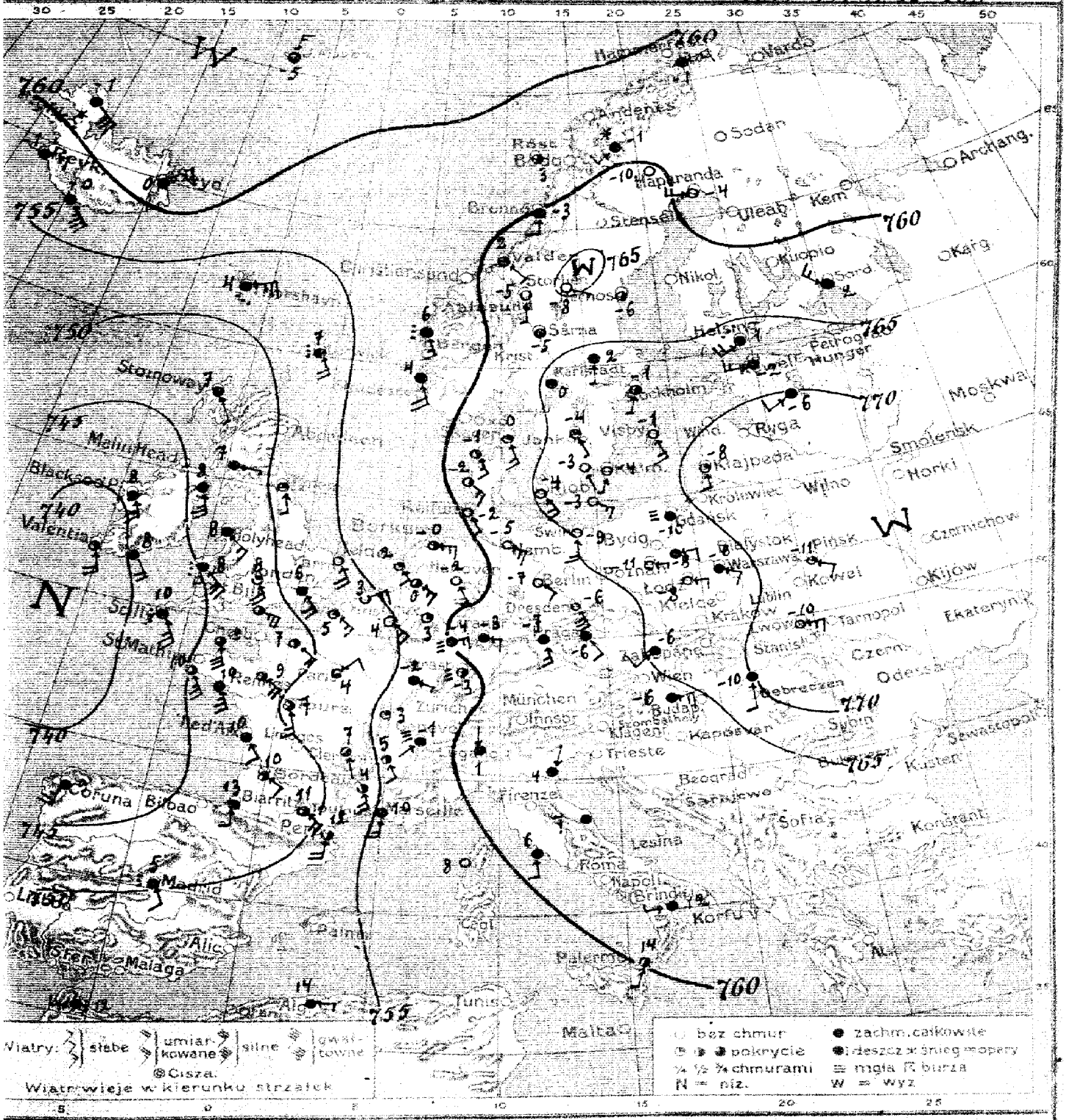

Warszawa. Mapa pogody z dnia 15. I. Wtorek 1924 r. Barom. Rocznik V. № 15b.

Przewidywany przebieg pogody w ciągu doby następnej

Wydano dnia *1924 r. o godz.*

Spostrzeżenia meteorologiczne z dnia dzisiejszego rano o godz. 7 1/2 - 1924 r.

	Stacja	Ciśnienie 700 mm.	Wiatr	Zachmurzenie	Temp. °C.	Opady mm.	Temp. Max.	Temp. Min.
Polska	Wilno							
	Pińsk	73.9	ESE 4	1	-4			
	Białystok							
	Brześć n/B							
	Kowno							
	Warszawa	69.4	ESE 4	4	-6			
	Łódź	66.8	E 4	0	3			
	Lublin							
	Lwów	72.1	E 6	1	10			
	Zakopane							
	Kraków							
	Cieszyn							
	Poznań	68.4	E 4	4	-3			
	Toruń							
	Bydgoszcz							
	Chojnice							
	Łeba							
Bałt.	Hel							
	Puck							
	Gdańsk	69.3	cisza	mgła	-10			
Anglia	Yarmouth	54.1	SE 8	deszcz	12			
	Stornoway	46.3	SE 2	4	7			
	Aberdeen							
	Holy-Head	46.3	ESE 6	4	8			
	Valentia	39.3	SSE 8	2	-			
	Scilly	43.0	SE 10	deszcz	10			
	Yarmouth	54.9	SE 8	0	-			
	Plymouth	51.5	SSE 9	1	-			
Bałt.	Helder	56.8	SE 4	4	2			
	Vlissingen	54.9	ENE 6	0	3			
Francja	Cherbourg	52.8	ESE 6	1	5			
	St Mathieu	45.1	SE 10	2	10			
	Paris	52.5	NE 4	1	4			
	Dijon	55.5	cisza	1	3			
	Ile d'Aix	47.7	SE 4	2	10			
	Clermont	52.5	SSE 1	3	7			
	Biarritz	47.6	S 4	4	13			
	Rennes	48.9	ESE 8	3	9			
	Strasbourg	59.6	cisza	2	-3			
Bel.	Bruxelles	54.9	ESE 6	0	4			
Niemcy	Aachen	60.9	SE 3	0	-2			
	Borkum	58.0	E 6	2	0			
	Hamburg	61.8	ESE 6	0	-5			
	Swinemünde	65.1	SE 6	0	-9			
	Marienburg	62.3	ESE 4	0	-7			
	Dresden	69.9	SE 2	0	-6			
	Breslau							
	Frankfurt n/M	61.2	E 4	4	-3			
	München							
	Kłajpeda	71.6	S 4	1	-8			
Szwajc.	Genève	53.3	SW 1	mgła	-1			
	Zürich							
	Lugano	69.4	N 1	4	1			
Dania	Kjebenhavn	65.2	SE 6	0	-4			
	Skagen	63.4	SSE 6	1	0			
	Hanstholm	61.1	SE 6	2	1			
	Blavandshuk	60.5	ESE 8	1	-2			
	Hammerhus	66.0	ESE 6	0	-3			

	Stacja	Ciśnienie 700 mm.	Wiatr	Zachmurzenie	Temp. °C	Opady mm.	Temp. Max	Temp. Min
Szwecja	Stockholm	66.3	SSW 2	2	-1			
	Hernösand	63.7	cisza	2	-6			
	Haparanda	58.6	W 6	0	-4			
	Visby	67.4	SE 6	0	-1			
	Karlstad	65.6	cisza	4	0			
	Sterlien	64.5	S 2	0	0			
	Jönköping	66.6	SE 0	1	-4			
Norwegia	Ekersund	59.1	cisza	2	3			
	Bronno	61.0	S 4	4	-3			
	Kristiansund	60.6	ESE 2	1	-2			
	Skudesnes	55.3	SSE 8	4	4			
Finlandja	Helsinki	66.6	SW 2	deszcz	-1			
	Seravaara	62.3	NNW 6	4	-2			
	Kuopio							
	Wasa							
	Sodankylä							
Estonja	Tallin (Reval)	69.1	NO	4	-2			
	Dorpat	70.1	SW 4	0	-6			
	Pulsana							
Rosja	Petrograd							
	Moskwa							
	Ost Varyen	69.4	NW 3	3	-5			
	Tienpsharv	59.5	ENE Meteor.		-8			
	Seydisfjord	61.5	NE 6	4	6			
Austrja	Wien							
	Feldkirch							
	Innsbruck							
	Klagenfurt							
Czechosłowacja	Prerau	64.5	SE 4	4	-6			
	Eger (Cheb)	63.6	SSE 6	4	-7			
	Pribram	65.8	S W 8	4	-6			
	Stará Dala							
	Lesnica	70.2	SE	4	-10			
	Bratislava	63.3	E 6	4	-6			
Węgry	Budapest							
	Szombathely							
	Szeged							
Hiszp.	Madrid	50.0	SSE 4	deszcz	5			
	Corunna	43.1	S 10	4	9			
	Palma							
Włochy	Genova							
	Firenze							
	Ancona	61.1	cisza	4	7			
	Foggia	61.4	WSW 2	2	12			
	Reggio	61.8	SW E 1	4	4			
	Messina	60.1	SSW 2	2	14			
	Trapani	62.0	SSE 4	4	6			
	Palermo							
Bałkany	Belgrad							
	Bukareszt							
	Sofja							
	Konstantynopol							
	Athènes							
	Malta							
Afryka	Tunger	59.0	WSW 8	deszcz	12			
	Algier	54.0	E 2	4	14			
Stacje górskie	Schneekoppe (1605)							
	Tatrzańska (2296)							
	Sentis (2500)	55.5	WNW 10	1	-6			

Spostrzeżenia pilotowe

Stacja	Godz.	Wiatr dolny	500	1000	1500	2000	2500	3000	3500	4000	4500	5000	Chmury	Rodzaj chmur	Uwagi
Warszawa															

Wydawnictwo Państwowego Instytutu Meteorologicznego w Warszawie

Édition du matin [7 h. G.M.T.]. 16. I. 24 N° 16a

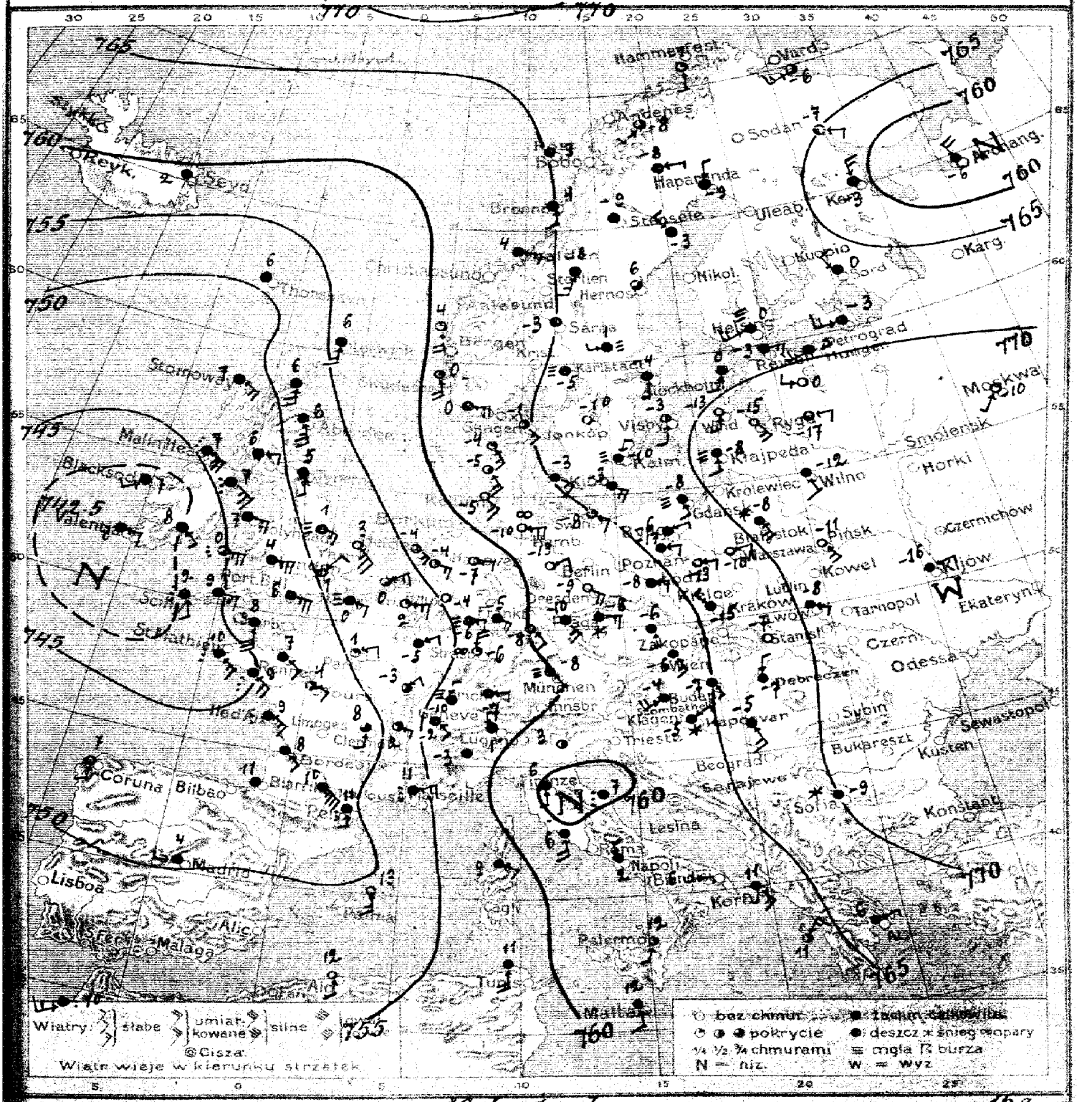
Wiatry: słabe | umiarkowane | silne
Cisza.
Wiatr wieje w kierunku strzałek
bez chmur
pokrycie
chmurami
deszcz
śnieg
mgła
burza
N = niż.
W = wyż
Hammerfest
Vardö
Reykj.
Seyd.
Haparanda
Sodankyla
Karg.
Stockholm
Helsingfors
Petrograd
Moskwa
Stornoway
Malinhead
Blacksod B.
Valentia
Scilly
St. Mathieu
Coruña
Bilbao
Lisboa
Madrid
Malaga
Alicante
Berlin
Poznań
Warszawa
Wilno
Królewiec
Gdańsk
Smoleńsk
Kijow
Ekaterynosław
Odessa
Sewastopol
Bukareszt
Konstanca
Sofia
Belgrad
Sarajewo
Triest
Lesina
Neapol
Palermo
Malta
Tunis
Marsylia
Lyon
Genua
Monachium
Innsbruck
Zurich
Paryż
Clermont
Limoges
Biarritz
Pebrecz
Tarnopol
Kowel
Brześć
Pińsk
Mohylew
Orsza
Rewel
Riga
Libau
Memel
Thorshavn
Bergen
Stavanger
Aberdeen
Hernösand
Sundsvall
Karlstad
Vardö
Nikol.
Kuopio
Uleaborg
Archangielsk
Horki
Czernichow
Tarnopol
Ekaterynosław
Sybin
Kustendje
Konstanca
Korfu
Palermo
Malta
Tunis
Lisboa
Madrid
Malaga
Alicante
Coruña
Bilbao
Biarritz
Marsylia
Lyon
Genua
Monachium
Innsbruck
Zurich
Paryż
Clermont
Limoges

Spostrzeżenia meteorologiczne z dnia dzisiejszego rano 16. I. 1924 r. Nr 16

	Stacja	Ciśnienie 700 mm+	Wiatr	Zachmurzenie	Temp. °C.	Opady mm.	Temp. Max.	Temp. Min.
Polska	Wilno	72.8	SSE 4	4	-12	0	-4	-14
	Pińsk	72.8	ESE 4	4	-8	0	-8	11
	Białystok	71.4	SE 6	śnieg	-8	0	-5	-14
	Brześć n/B							
	Kiwerce							
	Warszawa	73.2	SE	8	-10	0	-2	-11
	Łódź	69.1	SE	0	-13	0	-5	-14
	Lublin							
	Lwów	70.1	SE 8	8	-11	0	-5	-12
	Zakopane							
	Kraków	69.1	NW 6	8	-15	0	-10	-18
	Cieszyn							
	Poznań	65.7	E 6	6	-11	0	-7	-14
	Toruń							
	Bydgoszcz	66.8	ENE 2	4	-6	0	-5	-13
	Chojnice							
	Tczew							
	Hel							
	Puck							
w	Gdańsk	68.2	SSE 4	mgła	-8	0	-8	-13
Anglia	Lerwick	56.8	SW	4	6	ślad		
	Stornoway	57.2	SE 8	4	7	2		
	Aberdeen	54.6	SSE 10	4	5	0		
	Holy Head	49.7	ESE 6	4	7	2		
	Valentia	49.1	E 4	4	8	0		
	Scilly	49.8	SSE 6	deszcz	9	0.4		
	Varmouth	52.1	SE 10	8	3	0		
	Fynemouth	52.1	SE	4	3	—		
Hol.	Helder	52.0	ESE 6	1	4	—		
	Vlissingen	53.2	ENE 5	1	0	—		
Francja	Ouessant	50.3	ESE 4	mgła	0	0		
	St Mathieu	49.0	SE 6	deszcz	10	2		
	Paris	50.2	ENE 2	1	1	ślad		
	Dijon	54.0	NE 2	1	-3	0		
	Ile d'Aix	57.1	ESE 6	deszcz	8	—		
	Clermont	48.3	SE	3	8	0		
	Biarritz	46.1	cisza	4	11	0		
	Rennes	47.2	ESE 4	8	7	0		
	Strasbourg	56.9	NW 6	śnieg	-6	0		
Bel.	Bruxelles	59.3	ESE 5	1	2	0		
Niemcy	Keitum	61.4	SE 6	0	-7	0		
	Borkum							
	Hamburg	62.3	E 8	opary	-10	0		
	Swinemünde	64.2	ESE 2	1	-8	0		
	Memel	61.8	ENE 4	0	-13	0		
	Dresden	59.3	ESE 8	0	-9	0		
	Breslau	63.5	E 4	4	-8	0		
	Frankfurt n/M	59.1	ESE 6	4	-5	0		
	München	59.9	SE 4	mgła	-8	0		
	Hamburg	70.9	SW	— " —	-8	0		
Szwajc.	Genève	57.2	SE 2	4	-2	0		
	Zürich	58.9	E 1	4	-7	0		
	Lugano	61.7	NNW 1	4	1	—		
Dania	Kjöbenhavn	69.4	ESE 6	4	-3	0		
	Skagen	65.9	ESE 8	3	-1	0		
	Hanstholm	63.3	SE 6	1	-4	0		
	Blaavandshak	62.5	SE 6	1	-5	0		
	Hammerhus	66.0	ESE 8	4	-3	0		

	Stacja	Ciśnienie 700 mm+	Wiatr	Zachmurzenie	Temp. °C	Opady mm	Temp. Max.	Temp. Min.
Szwecja	Stockholm	67.0	S 2	4	-4	0		
	Hernösand	65.2	cisza	3	6	0		
	Haparanda	67.6	N 2	4	-9	0		
	Wisby	68.9	SW	2	-3	0		
	Karlstad	67.7	cisza	mgła	-5	0		
	Karlstad	67.9	NNE 2	— " —	-10	0		
	Jönköping	65.6	cisza	0	-10	0		
Norwegja	Oslo	62.2	— " —	4	3	—		
	Brannö	63.0	SW	4	4	—		
	Valdersund	61.4	E 6	4	4	—		
	Skudesnes	61.2	S 8	4	0	—		
Finlandja	Helsinki	65.7	SW 6	mgła	1	1		
	Sortavala	65.7	NW 2	4	0	0		
	Kuopio							
	Wasa							
	Sodankylä							
Estonja	Tallin (Reval)	69.9	E 6	4	-3	0	-2	
	Dorpat	71.5	W 4	0	0	—		
	Filsand	69.9	SSW 4	4	0	0	1	
Rosja	Petrograd	68.0	W 6	4	-3	—		
	Moskwa	73.5	SW 2	0	-10	—		
	Archangielsk	58.3	NNW 8	4	-6	—		
	Hern	54.1	N 6	4	-4	—		
	Riga	71.9	SE 8	0	-15	0		
	Jan Mayen							
	Thorshavn	50.3	cisza	4	6	—		
	Seydesfiord	59.0	— " —	4	2	—		
Austrja	Wien							
	Feldkirch							
	Innsbruck							
	Klagenfurt							
Czechosłowacja	Praha	63.4	E 6	śnieg	-8	ślad		
	Eger (Cheb)	61.5	ESE 6	— " —	-10	— " —		
	Olomauc	63.2	SSE 4	4	-6	2		
	Stara Dala							
	Lesnyce	67.9	cisza	0	-7	0		
	Bratislava	63.2	SE 6	4	-6	ślad		
Węgry	Budapest	65.7	SE 2	4	-7	— " —	-3	
	Szombathely	62.3	SW 8	4	-4	0	-5	
	Szeged	65.5	SE 6	4	-5	ślad	-3	
Hiszp.	Madrid	50.8	W 2	4	4	—		
	Corvna	47.6	S 4	8	7	—		
	Palma							
Włochy	Arnavara	58.9	cisza	deszcz	7	—		
	Firenze	59.3	S 1	4	6	3	10	
	Taranto	62.2	E 2	0	6	5	13	
	Vigna di Valle	61.2	SSE 6	4	6	0	4	
	Napoli	61.2	cisza	2	3	0	4	
	Cagliari	62.2	SSW 2	1	12	2	15	
	Maddalena	58.6	SE 4	4	9	0	12	
	Palermo	61.0	NNW 1	1	2	6	3	
Bałkany	Beograd							
	Bucuresti							
	Sofja	71.0	cisza	śnieg	-9	—		
	Konstantynopol	64.0	SE 6	4	11	—		
	Athenes	67.1	E 2	4	6	—		
	Malta	62.0	S 4	4	12	—		
Afryka północ.	Biskra	58.0	S 8	4	11	—		
	Alger	53.1	S 4	0	12	—		
Stacje górskie	Sonnblick (3106)							
	Zugspitze (2964)							
	Säntis (2500)							

Spostrzeżenia pilotowe.

Stacja	Godz.	Wiatr i kier.	500	1000	1500	2000	2500	3000	3500	4000	4500	5000	Zachmurzenie dolnej chmury	Rodzaj chmur	Uwagi
Warszawa															

Ogólny stan atmosfery w dniu 16. I. 1924 r.

Wyż barometryczny nad Rosją środkową, depresja nad Atlantykiem. W Polsce dość pogodnie, mroźno od 6° do -17°.

Wydawnictwo Państwowego Instytutu Meteorologicznego w Warszawie

Édition du soir [18h. G.M.T.] 16.I.24 N°16.

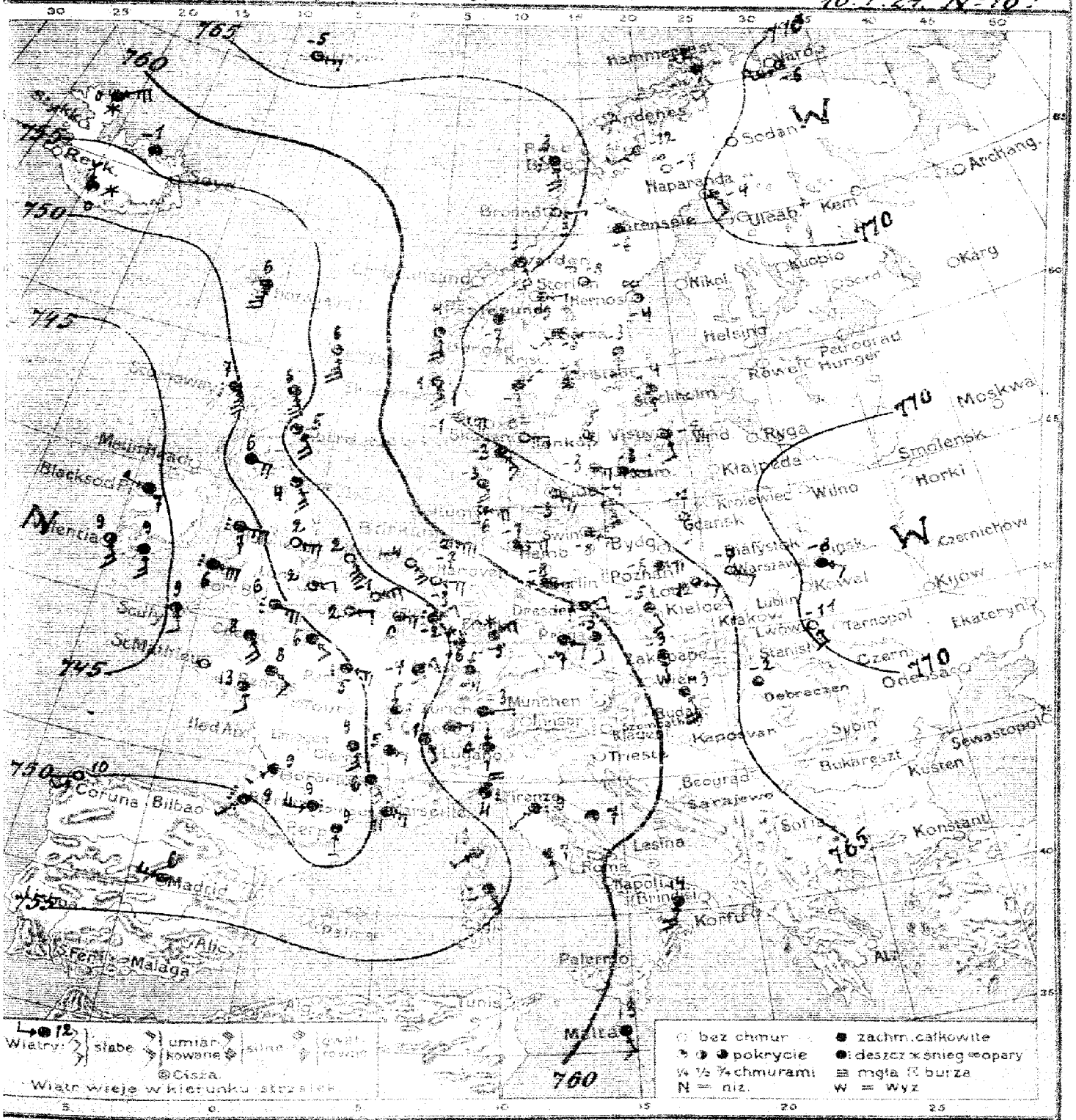

Warszawa. Mapa pogody z dnia 16 I. Środa 1924 r. 6 wiecz. Rocznik V. N° 16.

Przewidywany przebieg pogody w ciągu doby następnej

Wydano dnia *1924 r. o godz.*

Spostrzeżenia meteorologiczne z dnia dzisiejszego rano 16. I. 1934 r. № 16

	Stacja	Ciśnienie 700 mm +	Wiatr	Zachmurzenie	Temp. °C.	Opady mm.	Temp. Max.	Temp. Min.
Polska	Wilno							
	Pińsk	72.9	ESE 4	4	-3			
	Białystok							
	Brześć n/B							
	Kowarce							
	Warszawa	66.7	ESE 6	0	-7			
	Łódź	64.0	ESE 4	5	-8			
	Lublin							
	Lwów	70.3	SE 2	0	-7			
	Zakopane							
	Kraków							
	Cieszyn							
	Poznań	63.3	E 3	4	-8			
	Toruń							
	Bydgoszcz							
	Ujazdów							
	Tczew							
	Hel							
	Puck							
W.	Gdańsk	67.4	SSE 4	0	-7			
Anglia	Lerwick	57.9	SSE 5	1	4			
	Stornoway	49.7	SE 10	deszcz	7			
	Aberdeen	56.3	SE 8	7	5			
	Holy Head	48.2	E 10	deszcz	7			
	Valentia	43.7	SES	3	9			
	Scilly	45.4	SSE 4	2	9			
	Yarmouth	54.4	SE 12	0	2			
	Tynemouth	54.0	SE 6	1	4			
Hol.	Helder	57.0	ESE 2	0	-3			
	Vlissingen	53.0	ENE 5	0	-1			
Francja	Gris Nez	50.1	E 4	0	2			
	St Mathieu	47.2	cisza	0	-			
	Paris	49.9	E 6	deszcz	5			
	Dyon	53.0	N 2	—"—	1			
	Ile d'Aix	49.0	SSE 6	4	9			
	Clermont	56.4	SW 2	deszcz	9			
	Biarritz	48.5	ESE 4	4	8			
	Rennes	56.4	NNE 4	4	-1			
	Strasbourg	59.6	E 6	3	0			
Bel.	Bruxelles							
Niemcy	Heium	62.2	E 10	2	-6			
	Borkum	59.9	E 12	3	-7			
	Hamburg	61.8	E 8	4	-7			
	Swinemünde	63.0	SE 4	4	-8			
	Berlin Tempelhof	60.6	E 2	śnieg	-8			
	Dresden	59.9	ENE 4	4	-7			
	Breslau	61.4	SE 4	4	-5			
	Frankfurt n/M.	58.3	NE 6	śnieg	-5			
	München							
Szwajc.	Genève	55.6	SE 2	4	-1			
	Zürich	57.5	E 2	4	-3			
	Lugano	70.2	NW 1	4 trupy	1			
Dania	Kjöbenhavn	64.8	ESE 6	4	-3			
	Skagen	66.3	E 4	5	-9			
	Hanstholm	64.4	ESE 6	4	-3			
	Blaavandshuk	69.6	SSE 5	3	-3			
	Hammershus	64.7	SE 10	4	-4			

	Stacja	Ciśnienie 700 mm +	Wiatr	Zachmurzenie	Temp. °C.	Opady mm.	Temp. Max.	Temp. Min.
Szwecja	Stockholm	59.3	S 4	4	-4			
	Hernösand	65.2	[illegible]	0	-6			
	Haparanda	70.1	SE 4	4	-4			
	Wisby	69.2	SSE 7	4	-9			
	Karlstad	58.2	cisza	0	-5			
	Stortien	63.2	E 2	1	-9			
	Jönköping	65.4	cisza	9	-5			
Norwegia	Aktarevo	71.6	WSW 6	1	-6			
	Brennö	65.2	E 2	0	3			
	Valdemarsund	63.8	SE 6	1	3			
	Skudesnes	63.4	SSE 4	1	1			
Finlandja	Helsinki							
	Sortavala							
	Kuopio							
	Wasa							
	Sodankylä							
Estonja	Tallin (Reval)							
	Dorpat							
	Filsand							
Rosja	Petrograd							
	Moskwa							
	Jan Mayen	57.9	E 6	1	-3			
	Thorshavn	51.3	SW	4	6			
	Seydisfiord							
Austrja	Wien							
	Feldkirch							
	Innsbruck							
	Klagenfurt							
Czechosłowacja	Praha	60.1	SSE 4	4	-5			
	Eger (Cheb)	59.5	ESE 4	4	-7			
	Olomouc	61.8	SSE 2	4	-3			
	Stara Data							
	Kasagec	67.1	cisza	4	-2			
	Brezislow	62.6	SE 8	4	-3			
Węgry	Budapest							
	Szombathely							
	Szeged							
Hiszp.	Madrid	54.0	W 6	4	6			
	Corana	56.0	SW 4	0	10			
	Palma							
Włochy	Genova	53.1	NNE 8	deszcz	4			
	Firenze	57.9	SW 1	—"—	9			
	Vigna di Valle	59.8	SSE 4	4	7			
	Roma Siz.	61.9	SSW 8	3	14			
	Rapallo	57.9	cisza	4	7			
	Brindisi							
	Maddalena	54.3	SE 6	4	12			
	Palermo							
Bałkany	Beograd							
	Bucaresti							
	Sofja							
	Konstantynopol							
	Athenes							
Afryka	Malta							
	Tunis	55.0	NSW 2	4	12			
	Alger							
Stacje górskie	Sonnblick (3105)							
	Zugspitze (2964)							
	Säntis (2500)							

Spostrzeżenia pilotowe.

Stacja	Godz.	Wiatr dolny	500	1000	1500	2000	2500	3000	3500	4000	4500	5000	Temperatura dolna chmur	Pokrycie chmur	Uwagi
Warszawa															

Wydawnictwo Państwowego Instytutu Meteorologicznego w Warszawie

Édition du matin [7h. G.M.T.] 17. I. 24. № 17a

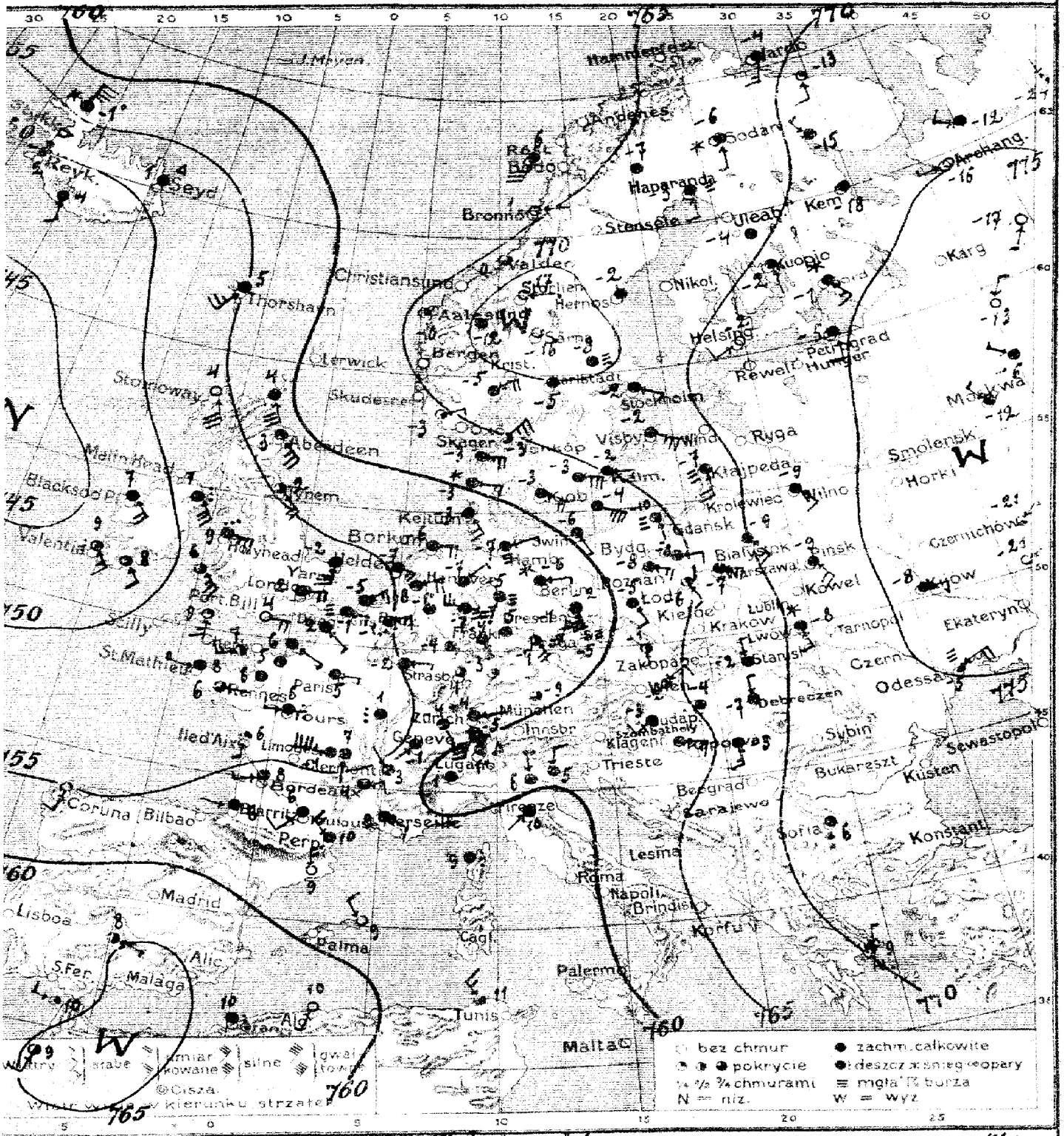
J.Mayen
Hammerfest
Haparanda
Kem
Arkhang.
Bronnoysund
Stensele
Uleaborg
Karg
Christiansund
Thorshavn
Aalesund
Bergen
Nikol.
Helsingf.
Petrograd
Rewel
Hunger
Moskwa
Lerwick
Stornoway
Skudesnes
Stockholm
Aberdeen
Skagen
Visby
Ryga
Smolensk
Malin Head
Blacksod Pt.
Valentia
Borkum
Kiel
Kalm.
Kristiansand
Kristiansund
Kiaipeda
Królewiec
Wilno
Gdańsk
Bydg.
Białystok
Mińsk
Czernichów
Kowel
Lwów
Tarnopol
Ekaterynb.
Odessa
Sewastopol
Kusten
Bukarest
Sofia
Konstant.
Zakopane
Debreczen
Sybin
Trieste
Belgrad
Sarajewo
Lesina
Rom
Neapel
Brindisi
Korfu
Palermo
Cagl.
Tunis
Malta
Madrid
Lisboa
Palma
Malaga
Coruna
Bilbao
Perp.
Marseille
Genua
Nizza
Lugano
Genève
Zürich
München
Innsbr.
Paris
Tours
Bordeaux
Limoges
Clermont
Nantes
Scilly
St.Mathieu
Hannes
Portland Bill
Yarmouth
Hull
Berlin
Dresden
Posen
Breslau
Kattowitz
Krakow
Lodz
Kielce
Lublin
Warszawa
Pinsk
Horki
Jassy
Czern.
Szombathely
Klagenf.
Graz
Udine
Ala
Tenerife
Las Palmas
Kanaren
Azoren
Bermudas
Island
Grönland
Jan Mayen
Spitzbergen
Nordkap
Archangelsk
Murmansk
Petsamo
Reykjavik
Seyd.
Bodø
Andenes
Sodankylä
Kuopio
Nikol.
Hernösand
Sundsvall
Falun
Karlstad
Vinga
Hernösand
Visby
Ryga
Libau
Windau
Memel
Königsberg
Danzig
Thorn
Posen
Breslau
Kattowitz
Krakau
Lemberg
Stanislau
Tarnopol
Czernowitz
Jassy
Odessa
Sewastopol
Ekaterinb.
Moskwa
Petrograd
Rewel
Helsingf.
Stockholm
Gefle
Stensele
Haparanda
Kem
Arkhang.
Karg
Nikol.
Kuopio
Uleaborg
Bronnoysund
Trondheim
Stavanger
Kristiansand
Skagen
Esbjerg
Hamburg
Bremen
Emden
Borkum
Helgoland
Sylt
Kiel
Flensburg
Aalborg
Aarhus
Odense
Kopenhagen
Malmö
Göteborg
Karlstad
Falun
Sundsvall
Gefle
Vinga

Spostrzeżenia meteorologiczne z dnia dzisiejszego rano

	Stacja	Ciśnienie 700 mm+	Wiatr	Zachmurzenie	Temp °C	Opady mm.	Temp. Max.	Temp. Min.
Polska	Wilno	52.1	SE 3	4	-8	0	-5	-15
	Pińsk	73.3	SE 3	4	-8	0	-9	-10
	Białystok	60.8	NE 2	3	-9	0	-1	-12
	Brześć n/B							
	Kowel							
	Warszawa	63.3	ESE 3	4	-7	0	-5	-9
	Łódź	65.0	SE 4	4	-5	0	-5	-10
	Lublin							
	Lwów	71.3	SSE 4	5	-8	0.1	-7	-11
	Zakopane							
	Krakow							
	Oswęcym							
	Poznań	60.9	ESE 6	4	-8	0	-6	-8
	Toruń	64.3	E 2	3	-8	0	-	-11
	Bydgoszcz							
	Chojnice							
	Toruń							
	Hel							
	Prochowice							
SW	Gdańsk	66.7	SSE 2	mgła	-10	0		
Anglia	Lerwick							
	Stornoway	51.1	SSE 2	7	4	0.1		
	Aberdeen	51.1	SE 3	4	3	0		
	Holy Head	51.4	E 6	deszcz	4	6		
	Valentia	46.6	SE 1	-	8	0.8		
	Shields	54.2	ENE 3	4	2	0		
	Yarmouth	57.1	S SW 4	6	-2	0		
	Spurnheath	52.6	SE 2	3	2	0		
Hol	Helder	57.8	ESE 5	4	-7			
	Vlissingen	58.2	NE 1	4	-5			
Francja	Calais	56.2	E 3	mgła	-1	Szad		
	St Malo	56.9	SW 4	4	8	0		
	Paris	57.8	E 2	4	5	Szad		
	Dijon	55.7	E 1	deszcz	4	2		
	Rochelle	56.6	S 2	8	6	4		
	Clermont	55.3	S 1	4	7	0		
	Biarritz	57.8	W 1	4	6	10		
	Bayonne	53.8	deszcz	mgła	6	0.5		
	Strasbourg	59.1	—	3	-4	Szad		
Bel	Bruxelles	55.0	ENE 2	deszcz	-1			
Niemcy	Kettum	57.1	SE 3	3	-5	2		
	Borkum	59.9	E 3	4	-6	3		
	Hamburg	58.0	ENE 2	mgła	-2	Szad		
	Stralsund	61.5	E 2	4	-6	0.1		
	Magdeburg	58.2	E 2	śnieg	-6	0.1		
	Dresden	58.6	SSE 2	5	-2	3		
	Breslau	60.9	SE 3	4	-3	0		
	Frankfurt M	59.7	SE 2	4	-4	8		
	Münster	56.6	deszcz	5	-9	0		
	Königsberg	67.7	SE	mgła	-7	0		
Szwecja	Visby	58.9	SW 4	4	1	0		
	Torneå	59.5	S 1	4	-6	0		
	Haparanda	61.4	W 1	krupy	1	16		
Rosja	Archangielsk	53.3	E 3	5	-3	Szad		
	Petersburg	56.5	E 2	10	-3	0		
	Moskwa	59.5	ENE 2	3	-3	0		
	Nowogrodek	59.5	E 2	4	-5	0		
	Kamiendsiuk	59.9	E 2	śnieg	-3	0.2		
	Kammersbus	59.1	E 1	4	-6	Szad		

	Stacja	Ciśnienie 700 mm+	Wiatr	Zachmurzenie	Temp. °C	Opady mm.	Temp. Max.	Temp. Min.
Szwecja	Stockholm	59.8	ESE 2	4	-9	0		
	Herndsand	58.1	ESE 2	4	-9	0		
	Haparanda	55.5	S 4	mgła	-5	0		
	Wisby	68.5	E 1	4	-4	0		
	Karlstad	64.0	deszcz	8	-5	-		
	Storlien	62.5	E 2	6	-17	0		
	Hudiksvall	66.7	E 4	4	-2	0		
Norwegia	Vardoe	53.3	SSW 6	4	-4	0		
	Bronnö	63.0	E 1	6	1	0		
	Vardesund	65.9	deszcz	8	0	0		
	Hammerfest	63.5	ESE 6	4	-6	0		
Finlandja	Helsinki	58.8	SW 4	0	-2	0		
	Sortavala	61.9	S 5	śnieg	-3	0		
	Kuopio	60.6	SSE 1	4	-9	0		
	Wasa							
	Sodankylä	58.1	S 2	śnieg	-6	0		
Estonia	Tallin (Reval)							
	Derpat							
	Filsand							
Rosja	Petrograd	59.8	S 4	4	-3	-		
	Moskwa	56.8	NW 3	4	12	-		
	Archangielsk	53.1	W 3	0	-10	-		
	Kursk	57.3	E 2	4	-3	-		
	Odessa	76.3	SW 3	mgła	-5	-		
	Jass Mingen							
	Hermannstadt	55.6	SSW 2	4	-	-		
	Seydisfjord	51.0	ESE 2	krupy	-	-		
Austrja	Wiedeń							
	Feldkirch							
	Innsbruck							
	Klagenfurt							
Czechy	Praha	61.0	deszcz	mgła	-5	0		
	Lucy (Chebs)	61.0	SE 3	3	-7	Szad		
	Pomorzany	62.9	SSE 2	8	-1	0		
	Stara Dala							
	Innsgee	58.3	N 2	4	-2	2		
	Kralistava	54.2	NE 1	3	-2	0		
Węgry	Budapest	60.3	deszcz	4	-4	7	-3	-4
	Szombathely	57.8	SW 6	4	-3	0	-1	-4
	Szeged	66.5	SE	4	-3	0	-1	-2
Hiszp.	Madrid							
	Corona	55.0	S 4	3	-	-		
	Palma							
Włochy	Genova							
	Florencz	57.3	SW 4	4	10	2	11	8
	Turyn	61.8	deszcz	5	1	0	-	-
	Rzym	60.8	NNE 4	4	5	10	6	2
	Neapol	60.2	N 2	2	6	-	-	-
	Brindisi							
	Maddalena							
	Palermo							
Bałkany	Belgrad							
	Bucarest							
	Sofia	72.9	deszcz	4	-6	-		
	Konstantynopol							
	Athenes							
Afryka	Malta							
	Aleksandrja	57.0	NW 6	1	11	4		
	Alger	62.1	SSW 2	0	16	0		
Stacje górskie	Stambuk (2185)							
	Zugspitze (2964)							
	Säntis (2300)							

Spostrzeżenia pilotowe.

Stacja	Data	Wiatr	Wilgotność	500	1000	1500	2000	2500	3000	3500	4000	4500	5000	Kierunek dolnych chmur	Rodzaj chmur	Uwagi
Warszawa																

Spostrzeżenia stacyj atmosferycznych w dniu [illegible]

Wyż barometryczny nad Morzem Północnem. Niż nad Morzem Śródziemnem. Głęboki niż nad Morzem Białem. Ciśnienie najniższe 738.5 mm. Depresja nad Atlantykiem. Valentia 726.8 mm. Miejscowe zamarznięcia. Temperatura na powierzchni ziemi od -6° do -10°. Wiatry słabe. Miejscowe opady śniegu i krupy.

Wydawnictwo Państwowego Instytutu Meteorologicznego w Warszawie

Édition du soir [18h. G.M.T. *17. I. 24* *N° 175*

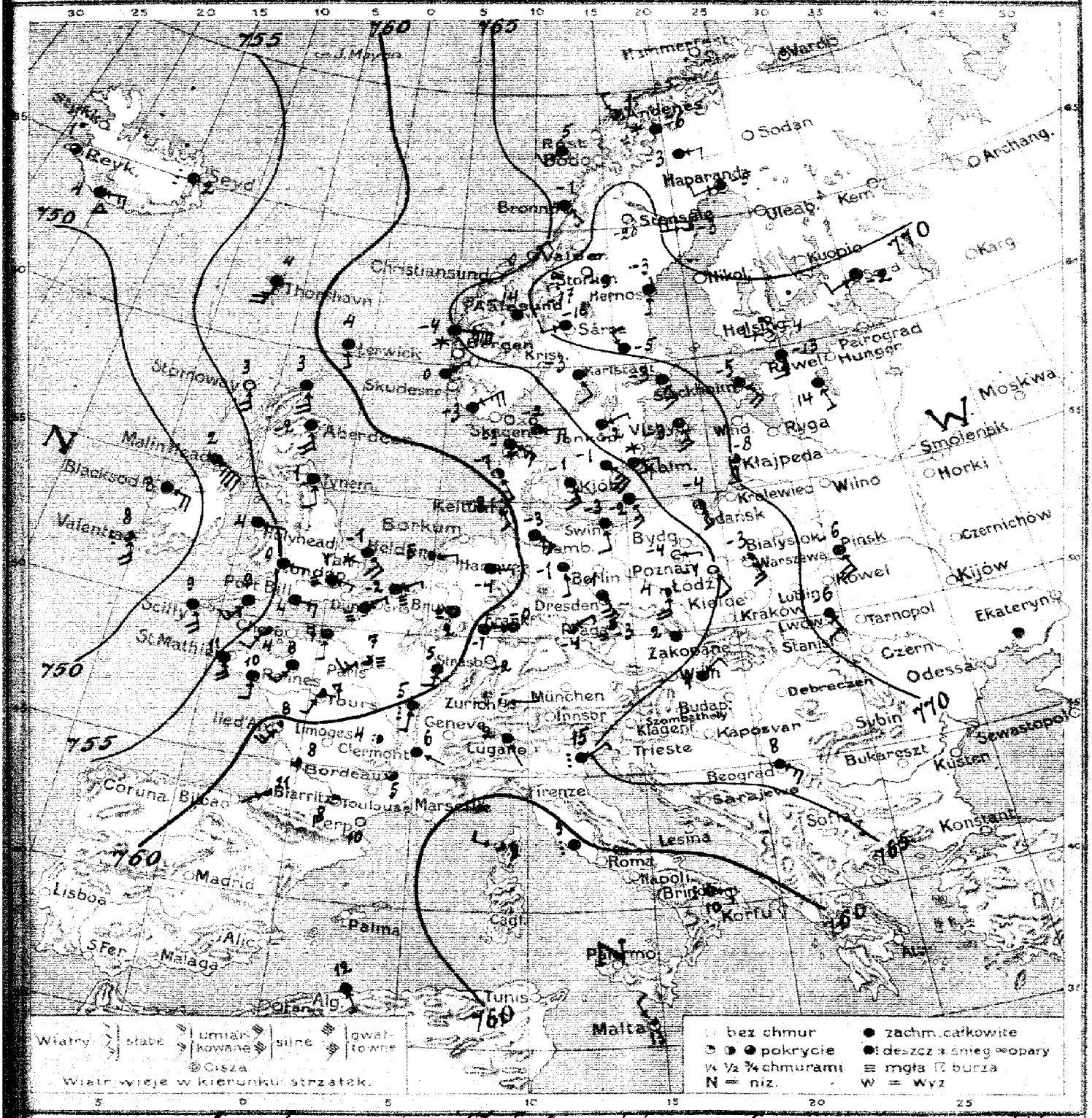

Warszawa, dnia 17 I Czwartek 1924 r. Rocznik V № 17

Przewidywany przebieg pogody w ciągu doby następnej

Wydano dnia *1924 r. o godz.*

Spostrzeżenia meteorologiczne z dnia dzisiejszego rano.

	Stacja	Ciśnienie 700mm+	Wiatr	Zachmurzenie	Temp. °C	Opady m.m.	Temp. Max.	Temp. Min.
Polska	Wilno							
	Prusk	73.9	SSE 6	4	-6			
	Białystok							
	Brześć n/B							
	Kowno							
	Warszawa	67.0	SE 6	8	-3			
	Łódź	65.7	SE 4	0	-1			
	Lublin							
	Lwów	71.7	SE 4	4	-5			
	Zakopane							
	Kraków							
	Cieszyn							
	Poznań	63.3	E 2	0	-4			
	Toruń							
	Bydgoszcz							
	Chojnice							
	Tczew							
	Hel							
	Puck							
	Gdańsk	66.9	SE 4	9	-4			
Anglia	Lerwick	61.7	SSE 4	4	4			
	Stornoway	64.7	SSE 8	0	3			
	Aberdeen	59.6	SSE 4	4	-2			
	Holy Head	54.0	E 1	4	4			
	Valentia	47.8	SSE 8	deszcz	8			
	Scilly	59.8	SSE 8	4	9			
	Yarmouth	59.9	ESE 8	deszcz	7			
	Bjarmouth	58.6	SSE 4	4	7			
Holandja	Helder	59.3	E 4	2	-5			
	Vlissingen	58.9	ENE 2	mgła	-2			
Francja	Brest	—	ENE 2	—	—			
	St. Mathieu	55.2	SSE 8	4	11			
	Paris	58.1	SW 6	mgła	7			
	Dijon	60.6	SSW 2	deszcz	5			
	Ile d'Aix	60.1	SSW 6	1	8			
	Clermont	60.4	cisza	0	4			
	Bourges	60.2	SW 1	2	11			
	Rennes	58.3	SSW 4	4	8			
	Strasbourg	60.9	cisza	0	-2			
	Brest	59.6	SSW 2	2	7			
Niemcy	Memel	59.6	SE 4	0	-2			
	Barkum							
	Hamburg	60.6	ESE 4	1	-3			
	Swinemünde	62.0	SSE 4	4	-1			
	Magdeburg	60.7	SSE 2	4	-1			
	Dresden	62.0	SE 2	4	1			
	Breslau	62.1	SE 2	2	4			
	Frankfurt n/M	61.2	NW 4	4	-0			
	Münchem							
Dania	Hirtshals	70.3	S 2	3	-2			
Szwajcarja	Genève							
	Zürich	63.4	E 1	0	-1			
	Lugano	63.4	SE 1	2	2			
Szwecja	Kjöbenhavn	62.4	SE 6	4	-1			
	Skagen	62.7	E 3	4	-2			
	Hanstholm	60.3	ESE 4	śnieg	-3			
	Blaavandshuk	60.5	SE 2	—	-2			
	Hammershus	62.7	SE 6	4	2			

	Stacja	Ciśnienie 700mm+	Wiatr	Zachmurzenie	Temp. °C	Opady m.m.	Temp. Max.	Temp. Min.
Szwecja	Stockholm	67.2	SE 3	4	-3			
	Hernösand	70.2	SE 5	4	-3			
	Haparanda	67.1	WSW 4	4	-5			
	Wisby	58.2	SE 0	4	-3			
	Karlstad	67.4	SE 4	4	-3			
	Storlien	72.9	cisza	0	-17			
	Jönköping	65.5	ENE 2	4	-2			
Norwegja	Andenes	72.4	NW 2	3	1			
	Bronnö	67.0	SE 2	4	-1			
	Valdemsund	64.3	NE 4	0	6			
	Skudesnes	64.4	NE 2	4	6			
Finlandja	Helsinki	73.9	NW	0	-4			
	Sortavala	70.6	SW 4	4	-2			
	Kuopio							
	Wasa							
	Seutankylä							
Estonja	Tallin (Revel)	73.9	SE	4	-13			
	Dorpat	75.0	SSE 2	4	14			
	Filsand	71.6	SE 6	4	5			
Rosja	Petrograd							
	Moskwa							
	Jan Mayen							
	Thorshavn	58.5	SSW 4	4	4			
	Seydisfiord	59.2	cisza	deszcz	2			
Austrja	Wien							
	Feldkirch							
	Innsbruck							
	Klagenfurt							
Czechosłowacja	Praha	64.3	cisza	mgła	-2			
	Eger (Cheb)	64.0	ENE 2	3	-4			
	Olomouc	64.7	cisza	4	2			
	Stara Dala							
	Boszge							
	Zakopane	65.9	NE 2	4	1			
Węgry	Budapest							
	Szombathely							
	Szeged							
Hiszpanja	Madrid							
	Coruna							
	Palma							
Włochy	Genova							
	Firenze							
	Vigna di Valle	53.6	cisza	deszcz	9			
	Rzym	65.0	NE 2	—	15			
	Neapol	59.1	E 4	—	10			
	Brindisi							
	Maddalena							
	Palermo							
Bałkany	Belgrad	66.1	ESE 3	4	2			
	Bucuresti							
	Sofja							
	Konstantynopol							
	Athenes							
Afryka	Malta	58.2	NW 4	1	13			
	Tunis							
	Alger	66.0	SE 2	4	12			
Stacje górskie	Sonnblick (3105)							
	Zugspitze (2964)							
	Säntis (2500)							

Spostrzeżenia pilotowe.

Stacja	Godz.	Wiatr dolny	500	1000	1500	2000	2500	3000	3500	4000	4500	5000	Ostatnia dana chmur	Rodzaj chmur	Uwagi
Warszawa															

Wydawnictwo Państwowego Instytutu Meteorologicznego w Warszawie

Édition du matin [7h G.M.T.] 18 I 24 N° 18 a

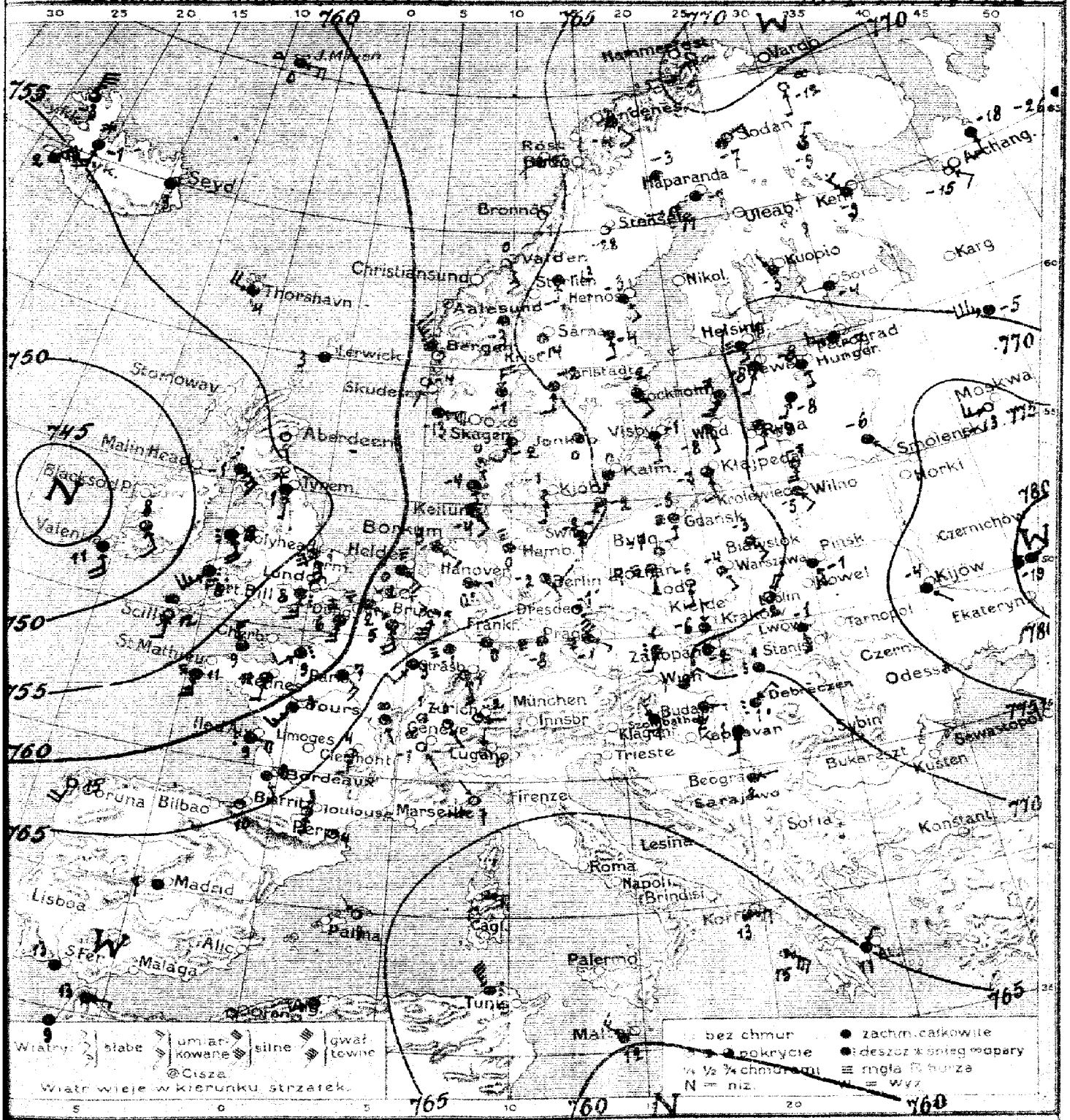

Warszawa. Mapa pogody z dnia 18. I. Piątek 1924 r. 7 rano. Rocznik V. N° 18 a

Przewidywany przebieg pogody w ciągu doby następnej: przeważnie chmurno i mglisto, umiarkowany mróz, wiatry lokalne. –

SAB.

Wydano dnia 18. I *1924 r. o godz.* 11 h. 30 m.

Spostrzeżenia meteorologiczne z dnia dzisiejszego rano 18.I-1924r. Nr 18a

	Stacja	Ciśnienie 700 mm+	Wiatr	Zachmurzenie	Temp. °C.	Opady mm.	Temp. Max.	Temp. Min.
Polska	Wilno	71.4	SE 4	4	-5	0	-5	-9
	Pińsk	71.7	SSE 4	4	-1	0	0	-6
	Białystok	69.7	SE 4	4	-3	0	-1	-6
	Brześć n/B							
	Kowarce							
	Warszawa	68.9	SE 2	3	-4	0	-3	-4
	Łódź	68.7	S 4	0	-6	0	-1	-6
	Lublin	69.7	NNE 2	3	-2	0	-2	-6
	Lwów	71.0	SSE 2	4	-1	0	-1	-5
	Zakopane	70.1	cisza	4	-2	0	1	-4
	Kraków	69.7	N 2	4	-6	0	-4	-8
	Cieszyn							
	Poznań	67.7	SSE 2	mgła	-7	0	-3	-7
	Toruń							
	Bydgoszcz	67.2	cisza	3	-7	0	-3	-8
	Chojnice							
	Toruń							
	Hel							
	Puck							
Bał.	Gdańsk	66.8	S 4	mgła	-8	0	-3	-9
Anglia	Lerwick	58.0	cisza	4	3	0		
	Stornoway							
	Aberdeen	55.3	SSE 1	—	—	—		
	Holy Head	54.6	SSE 8	deszcz	8	—		
	Valentia	45.3	S 8	4	11	2		
	Scilly	52.8	S 4	mgła	12	3		
	Yarmouth							
	Tynemouth	54.6	S 2	śnieg	1	0.5		
Hol.	Helder	61.2	ESE 2	0	-2	—		
	Vlissingen	60.6	ESE 2	mgła	2	—		
Francja	Cap Gris Nez	57.9	S 6	—"—	6	ślad		
	St. Mathieu	55.9	S 6	—"—	11	3		
	Paris	61.7	SE 6	4	7	2		
	Dijon	66.4	SE 1	opary	1	1		
	Ile d'Aix	62.8	E 6	deszcz	9	9		
	Clermont	65.2	S 4	3	4	1		
	Biarritz	64.5	cisza	1	10	—		
	Rennes	59.2	S 4	3	11	0.5		
	Strasbourg	65.8	SSE 2	2	1	1		
Bel.	Bruxelles	61.5	SSE 8	4	5	1		
Niemcy	Keitum	63.4	SE 4	4	-4	0		
	Borkum	62.4	ESE 2	4	-3	0		
	Hamburg	63.4	cisza	mgła	0	0		
	Swinemünde	64.8	S 2	4	-3	5		
	Magdeburg	64.5	SE 2	4	-2	0		
	Dresden	65.0	SE 1	1	-1	0		
	Breslau							
	Frankfurt n/M	66.4	cisza	4	-0	0.1		
	München							
Szwajc.	Klagenfurt	68.5	S 6	3	7	0		
	Genève	68.3	SE 1	mgła	-1	—		
	Zürich	68.7	E 1	1	-2	—		
	Bregano	67.1	N 1	0	0	—		
Dania	Kjöbenhavn	64.2	S 2	4	-1	0		
	Skagen	62.3	SW 4	4	-2	0		
	Marströnd	62.0	SSE 2	1	-0	0		
	Blaavandshuk	62.8	SSE 4	4	-4	0		
	Hammerehus	64.6	SW 2	3	-2	ślad		

	Stacja	Ciśnienie 700 mm+	Wiatr	Zachmurzenie	Temp. °C.	Opady mm.	Temp. Max.	Temp. Min.
Szwecja	Stockholm	67.3	SE 4	4	-2	0		
	Hernösand	67.3	SE 4	4	-3	0		
	Haparanda	69.5	cisza	4	-7	0		
	Wisby	61.6	S 2	4	-1	0		
	Karlstad	65.0	S 4	4	-2	5		
	Strahlsund	66.1	SSW 2	4	-0	0		
	Jönköping	64.8	cisza	4	-0	0		
Norwegia	Andenes	70.1	NE 6	2	1	0		
	Bodönö	61.0	cisza	0	-1	0		
	Vardesund	61.3	SE 6	0	0	0		
	Skudesnes	69.5	SSW 4	0	-4	—		
Finlandja	Helsinki	70.7	SSE 4	mgła	-4	0		
	Sortavala	69.9	W 4	4	-4	1		
	Kuopio	68.1	NW 1	4	-3	0		
	Wasa							
	Sodankylä	68.9	NE 4	4	-7	5		
Estonja	Tallin (Reval)	71.4	SSW 2	4	-8	0	-8	
	Dorpat	71.1	SSW 2	4	-8	0	-9	
	Filsand	68.6	SSW 6	4	-7	0	5	
Rosja	Petrograd	72.0	W 6	4	-7	—		
	Moskwa	76.5	W 6	0	-13	—		
	Rijów	75.7	SE 1	4	-4	—		
	Archangielsk	75.7	SE 4	0	-15	—		
	Uman	66.7	NW 2	4	-8	—		
	Jan Mayen	61.0	E 8	krupy	0	3		
	Thorshavn	56.5	W 8	4	4	0		
	Seydisfiord	55.8	cisza	4	3	0		
Austrja	Wien							
	Feldkirch							
	Innsbruck							
	Klagenfurt							
Czechosłowacja	Praha	68.1	ESE 2	mgła	-1	ślad		
	Eger (Cheb)							
	Otmarie	68.3	SSW 2	deszcz	1	0		
	Stara Dala							
	Rosnyre	69.9	cisza	4	1	0.4		
	Bratislava	68.3	NE 2	4	1	0		
Węgry	Budapest	68.4	E 2	4	2	1	2	
	Szombathely	68.3	NW 6	4	-1	0	2	
	Szeged	69.5	S 4	4	1	ślad	3	0
Hiszp.	Madrid	70.0	cisza	4	7	—		
	Corunna	64.0	S 8	0	15	—		
	Palma Mallorca	68.0	cisza	4	13	—		
Włochy	Genova							
	Firenze	67.5	cisza	opary	-3	0		
	Ligua di Valle	61.5	NNW 4	deszcz	4	—		
	Roma							
	Napoli							
	Brindisi							
	Maddalena	62.9	E 8	3	11	0	14	9
	Palermo							
Bałkany	Beograd	68.0	E 1	4	2	0		
	Bucuresti							
	Sofja							
	Thessaloniki	61.0	E 4	3	13	—		
	Athènes	67.0	NE 2	4	11	—		
	Malta	60.0	WNW 4	4	19	—		
Afryka północ.	Bizerta	63.0	NW 14	deszcz	12	—		
	Alger	69.0	WSW 4	4	—	—		
Stacje górskie	Semblitak (3105)							
	Zugspitze (2964)							
	Säntis (2500)	62.0	SW 4	2	-3	0		

Spostrzeżenia pilotowe.

Stacja	Godz.	Wiatr dolny	500	1000	1500	2000	2500	3000	3500	4000	4500	5000	Kierunek chmur	Prędkość chmur	Uwagi
Warszawa	7.40	SE 2	NW 3	WSW 3	SW 2	WSW 2	ENE 3	S 2	SW 4	W 3	—	—	—	—	—

Ogólny stan atmosfery w dniu 18.I-1924r.
Wysokie ciśnienie nad Rosją, Polską i Alpami, niskie nad Irlandją.
W Polsce zmiennie, dość mroźno.

Wydawnictwo Państwowego Instytutu Meteorologicznego w Warszawie

Édition du soir [18h. G.M.T.J. W 18.I.24. N° 18b.

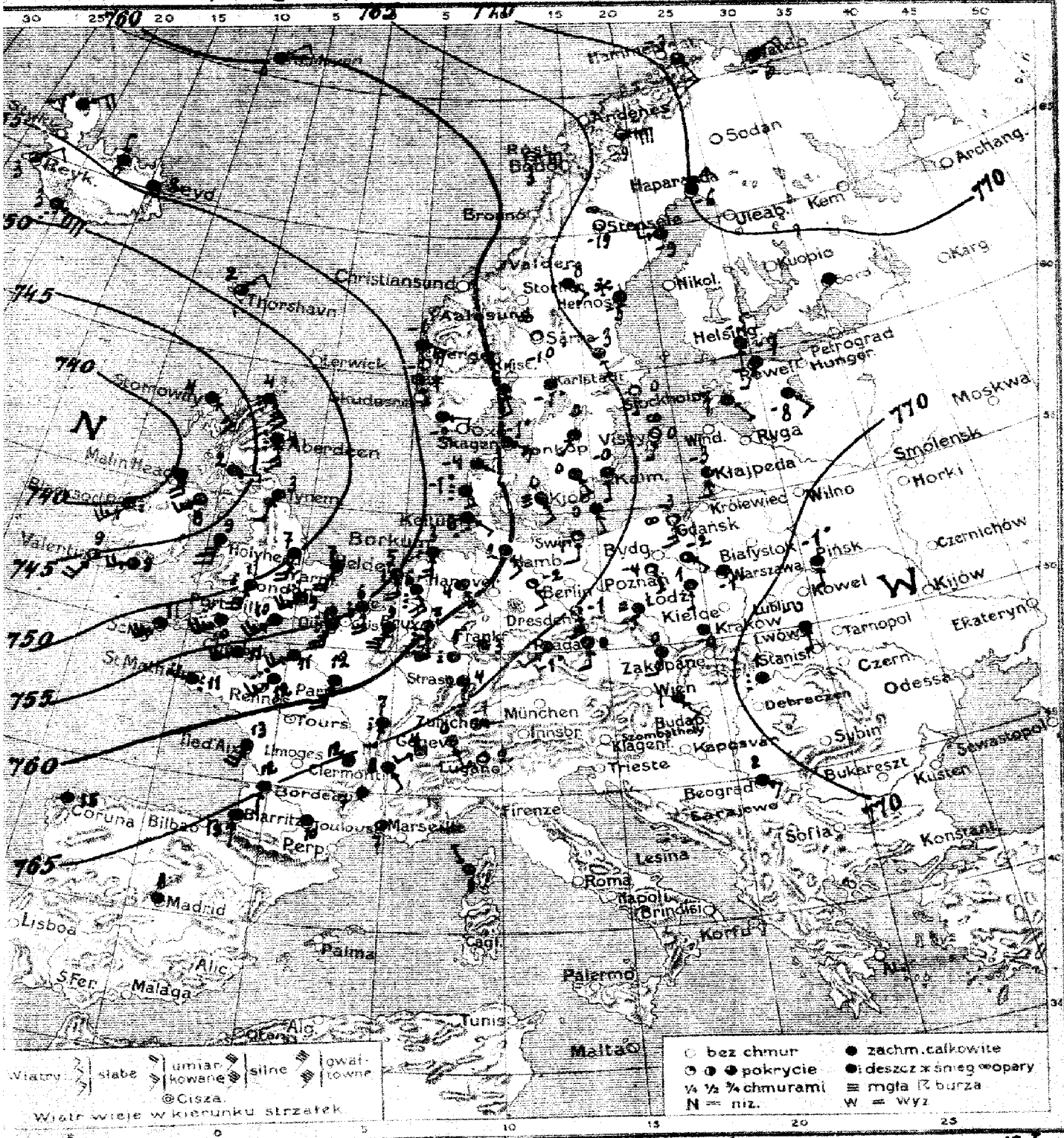

Warszawa, 1-szo pażdz. z dnia 18. I. Piątek, 1924 r. Czwarty. Rocznik V. N° 18b.

Przewidywany przebieg pogody w ciągu doby następnej

Wydano dnia 1924 r. o godz.

Spostrzeżenia meteorologiczne z dnia dzisiejszego rano o godz. 13. I - 1924 r.

	Stacja	Ciśnienie 700 mm +	Wiatr	Zachmurzenie	Temp. °C	Opady mm.	Temp. Max.	Temp. Min.
Polska	Wilno							
	Pińsk	73.7	S2	4	-1	•		
	Białystok							
	Brześć n. B.			— —				
	Kowno							
	Warszawa	68.5	cisza	4	-1			
	Łódź	68.7	S2	4	1			
	Lublin							
	Lwów	70.5	S2	4	-0			
	Zakopane							
	Kraków	69.1	cisza	4	-0			
	Oświęcim							
	Poznań	67.6	SSE2	0	-4			
	Toruń							
	Bydgoszcz							
	Chojnice							
	Tczew							
	Hel							
	Piesk							
Gdańsk	Gdańsk	66.8	S6	2	-3			
Anglia	Londyn	53.9	SW3	deszcz	9			
	Stornoway	48.5	ESE6	4	4			
	Aberdeen	46.1	SSE6	deszcz	4			
	Holy-Head	46.5	SSW10	4	9			
	Wielandia	45.8	SSW8	2	9			
	Scilly	52.1	SW10	4	11			
	Yarmouth	53.4	SSW8	4	7			
	Ipswmouth	47.8	SSW2	4	3			
Hol.	Helder	55.3	S8	deszcz	5			
	Vlissingen	55.8	S8	4	6			
Francja	Calais	54.8	SSW	deszcz	10			
	St. Mathieu	56.8	W8	— " —	11			
	Paris	59.2	SSW	4	12			
	Dijon	64.9	SSW4	deszcz	7			
	Ile d'Aix	64.1	SSW8	4	13			
	Clermont	65.3	cisza	4	12			
	Brancrix	65.1	S1	4	13			
	Rennes							
	Strasbourg	64.2	S2	deszcz	4			
Bel.	Bruxelles	57.8	SSW	4	9			
Niemcy	Keitum	58.3	ESE2	deszcz	6			
	Borkum	57.8	S6	— " —	3			
	Hamburg	61.4	SE4	4	2			
	Stuzrenmünde	63.8	S4	1	-1			
	Magdeburg	63.9	SSE4	1	2			
	Dresden	66.3	SSE6	1	-1			
	Breslau	66.9	cisza	mgła	-5			
	Frankfurt n. M.	64.3	— " —	4	3			
	München							
	Memel	68.0	S4	4	-3			
Szwajc.	Genève	68.9	SW2	4	4			
	Zürich	68.9	E1	3	1			
	Lugano	68.3	WSW1	0	2			
Duńsk.	Kjöbenhavn	62.8	SE4	mgła	0			
	Skagen	61.4	ESE6	4	-1			
	Hanstholm	59.8	ESE6	4	-4			
	Blaavandshuk	58.4	SE4	deszcz	-1			
	Hammerahus	63.6	SSE2	4	0			

	Stacja	Ciśnienie 700 mm +	Wiatr	Zachmurzenie	Temp. °C	Opady mm.	Temp. Max.	Temp. Min.
Szwecja	Stockholm	65.1	SSE4	mgła	-0			
	Hernösand	66.0	cisza	śnieg	-3			
	Haparanda	70.1	NE4	4	-6			
	Wisby	65.8	SSW2	mgła	0			
	Karlstad	63.8	cisza	4	-1			
	Strömstad	64.9	S1	4	-0			
	Jönköping	64.1	SW2	4	0			
Norwegia	Alesund	79.8	NE2	4	-6			
	Bodö	60.4	E10	0	3			
	Vardö	57.9	ESE10	4	-0			
	Skudesnes	56.3	SE2	śnieg	-1			
Finlandja	Helsinki	67.6	S2	4	-5			
	Sortavala	65.3	cisza	—	—			
	Kuopio							
	Wasa							
	Sodankylä							
Estonja	Tallin (Reval)	68.5	SSW2	4	-7			
	Dorpat	69.0	SE2	4	-8			
	Filsand	66.6	SE2	4	-7			
Rosja	Petrograd							
	Moskwa							
	Jan Mayen	59.7	NE4	4	0			
	Thorshavn	50.9	NE4	2	2			
	Seydisfiord	55.4	cisza	4	2			
Austrja	Wien							
	Feldkirch							
	Innsbruck							
	Klagenfurt							
Czechosłowacja	Praha	68.6	S4	4	0			
	Eger (Cheb)	68.2	SW2	4	-1			
	Oravice	69.2	SSW4	4	0			
	Stara Dala							
	Koszyce	70.6	cisza	deszcz	1			
	Bratislava	69.3	SE2	4	1			
Węgry	Budapest							
	Szombathely							
	Szeged							
Hiszp.	Madrid	74.9	cisza	4	8			
	Coruna	64.0	— " —	4	15			
	Palma							
Włochy	Genova							
	Firenze							
	Roma							
	Napoli							
	Brindisi							
	Maddalena							
	Palermo							
Bałkany	Belgrad	69.8	ESE4	4	2			
	Bucuresti							
	Sofja							
	Konstantynopol							
	Athènes							
Afryka	Malta							
	Tunis							
	Alger							
Stacje górskie	Sonnblick (3105)							
	Zugspitze (2964)							
	Säntis (2500)	63.0	WSW5	2	-15			

Spostrzeżenia pilotowe

Stacja	Godz.	Kier. i siła wiatru	500	1000	1500	2000	2500	3000	3500	4000	4500	5000	Temperatura [illegible]	Podstawa chmur	Uwagi
Warszawa															

Wydawnictwo Państwowego Instytutu Meteorologicznego w Warszawie

Édition du matin [7 h. G.M.T.] 19. I. 1924 N° 19

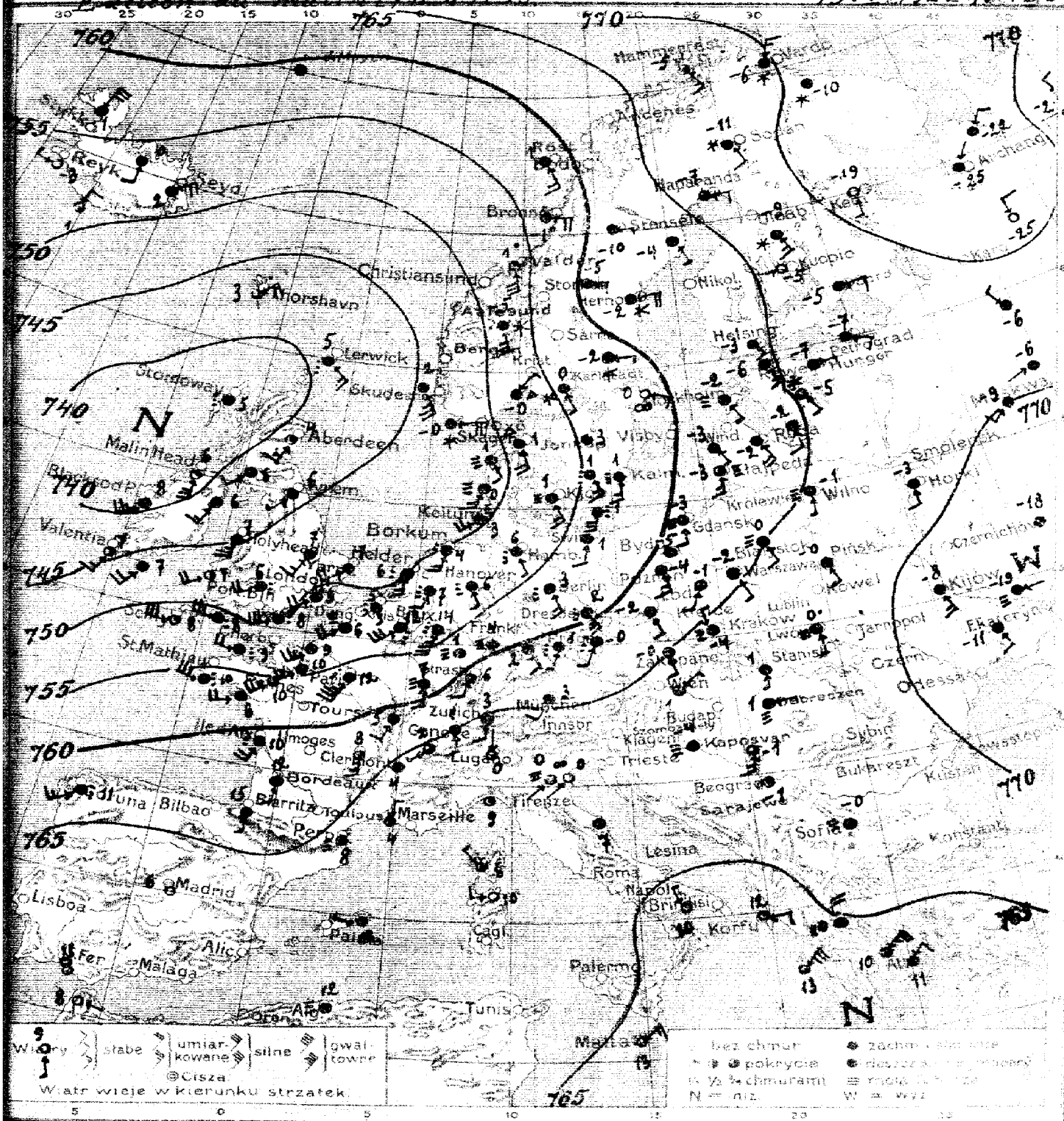
760
765
770
755
750
745
740
735
N
W
Reykjavik
Thorshavn
Lerwick
Stornoway
Malinhead
Aberdeen
Valentia
Holyhead
London
Borkum
Helder
Hanover
St. Mathieu
Tours
Ile d'Aix
Bordeaux
Biarritz
Bilbao
Perpignan
Marseille
Madrid
Lisboa
Malaga
Alicante
Cagliari
Palma
Tunis
Algier
Fer
Roma
Napoli
Brindisi
Palermo
Malta
Lesina
Korfu
Sofia
Belgrad
Sarajewo
Bukarest
Kiew
Odessa
Warszawa
Berlin
Dresden
Frankfurt
Zürich
Genève
Lugano
Innsbruck
Trieste
Budapest
Kopcsany
Krakow
Lwow
Stanislau
Jarnopol
Lublin
Wilno
Kowel
Brest
Pinsk
Gdansk
Bydgoszcz
Posen
Kalisz
Breslau
Königshütte
Prag
Wien
Graz
Klagenfurt
Hermannstadt
Kronstadt
Arkhangel
Petrograd
Helsingfors
Stockholm
Visby
Kopenhagen
Aalesund
Bergen
Skudesnes
Skagen
Jutland
Ostende
Hamburg
Bremen
Ardennes
Ramsgate
Brüssel
Paris
Clermont
Limoges
Nantes
Le Havre
Cherbourg
Jersey
Guernsey
Valdez
Nikolajewsk
Sapporo
Hakodate
Tokio
Kiautschau
Shanghai
Hongkong
Manila
Saigon
Singapore
Batavia
Port Darwin
Melbourne
Sydney
Adelaide
Perth
Wellington
Auckland
Honolulu
Midway
Fidji
Apia
Samoa
Tahiti
Pitcairn
Valparaiso
Buenos Aires
Montevideo
Rio de Janeiro
Pernambuco
Bahia
Trinidad
Barbados
Jamaica
Panama
Galveston
New Orleans
Key West
Charleston
Washington
New York
Boston
Halifax
Quebec
Toronto
Winnipeg
Duluth
Chicago
Detroit
Cleveland
Pittsburg
Buffalo
Montreal
Portland
San Francisco
Los Angeles
Salt Lake City
Denver
Omaha
Kansas City
St. Louis
Minneapolis
Bismarck
Havre
Miles City
Helena
Spokane
Seattle
Victoria
Prince Rupert
Dawson
Fort Simpson
Edmonton
Prince Albert
Battleford
Moose Jaw
Swift Current
Medicine Hat
Calgary
Qu'Appelle
Regina
Saskatoon
Prince Albert
Port Arthur
Fort William
Sault Ste. Marie
Parry Sound
Kingston
Ottawa
Toronto
Port Hope
Belleville
Peterborough
Barrie
Owen Sound
Sarnia
Windsor
Port Stanley
Simcoe
Hamilton
Niagara
Rochester
Syracuse
Albany
Utica
Binghamton
Scranton
Harrisburg
Philadelphia
Atlantic City
Baltimore
Washington
Norfolk
Cape Hatteras
Wilmington
Charleston
Savannah
Jacksonville
Key West
Tampa
Pensacola
Mobile
New Orleans
Galveston
Corpus Christi
Brownsville
Laredo
El Paso
Albuquerque
Santa Fe
Tucumcari
Amarillo
Dodge City
Wichita
Oklahoma
Fort Smith
Little Rock
Memphis
Nashville
Louisville
Cincinnati
Columbus
Dayton
Zanesville
Wheeling
Pittsburgh
Erie
Cleveland
Toledo
Fort Wayne
Indianapolis
Evansville
Springfield
Peoria
Rockford
Milwaukee
Madison
La Crosse
Duluth
Minneapolis
St. Paul
Fargo
Grand Forks
Devils Lake
Williston
Bismarck
Mandan
Dickinson
Miles City
Billings
Havre
Helena
Butte
Missoula
Kalispell
Spokane
Walla Walla
Pendleton
Baker
Boise
Pocatello
Salt Lake City
Grand Junction
Pueblo
Denver
Cheyenne
North Platte
Omaha
Lincoln
Kansas City
St. Joseph
Topeka
Wichita
Dodge City
Goodland
Concordia
Salina
Hutchinson
Oklahoma
Tulsa
Fort Smith
Little Rock
Shreveport
Monroe
Vicksburg
Jackson
Meridian
Mobile
Montgomery
Birmingham
Atlanta
Augusta
Charleston
Savannah
Jacksonville
Tampa
Key West
Miami
Pensacola
Mobile
New Orleans
Galveston
Corpus Christi
Brownsville
Laredo
San Antonio
Austin
Waco
Fort Worth
Abilene
Amarillo
Childress
Vernon
Wichita Falls
Dallas
Paris
Texarkana

Spostrzeżenia meteorologiczne z dnia dzisiejszego rano 19.I-1924r. № 19c

Stacja	Ciśnienie 700 mm+	Wiatr	Zachmurzenie	Temp. °C.	Opady mm.	Temp. Max.	Temp. Min.
Polska							
Wilno	65.3	2	mgła	-1	0	-1	-5
Pińsk	67.2	SE2	4	-0	0	-0	-10
Białystok	65.0	SE4	mgła	0	0	1	-7
Brześć n/B							
Kiwerce							
Warszawa	64.1	SE2	4	-2	0	0	-2
Łódź	63.8	SSW4	3	-1	–	–	–
Lublin							
Lwów	68.2	SSE2	mgła	0	0	1	-2
Zakopane							
Kraków	66.2	NNW2	mgła	-4	0.3	1	-5
Orzeszyn							
Poznań	62.0	SSE6	4	-4	0	-2	-7
Toruń							
Bydgoszcz	61.7	cisza	4	-5	0	-1	-8
Chojnice							
Łazy							
Hel							
Puck							
Gdańsk	66.4	S4	mgła	-3	ślad	-	-7
Anglia							
Lerwick	40.8	ESE6	deszcz	5	2		
Stornoway	36.3	cisza	—"—	5	5		
Aberdeen	40.8	SSW6	1	4	1		
Holy Head	44.8	SSW10	4	7	2		
Valentia	44.8	SSW6	3	7	2		
Scilly	51.3	W12	1	8	6		
Yarmouth	49.5	SW8	4	7	2		
Ijmeuiden	44.7	SW2	4	6	0.8		
Hol.							
Helder	49.5	S6	deszcz	6	—		
Vlissingen	51.1	SE2	—"—	5	—		
Francja							
Cocherel	50.8	SW8	mgła	6	16		
St Mathieu	55.4	W10	—"—	10	4		
Paris	55.8	SSW14	deszcz	12	1		
Dijon	62.1	SSW2	4	5	2		
Ile d'Aix	61.3	SSW8	deszcz	10	3		
Clermont	61.4	S6	3	8	0		
Biarritz	62.7	S2	4	15	0		
Rennes	56.6	SW8	3	10	–		
Strasbourg	60.7	SSW4	4	6	3		
Bel. Bruxelles	58.0	SW12	deszcz	12	3		
Niemcy							
Keitum	49.3	SW8	mgła	3	0		
Borkum	50.7	SSW6	deszcz	4	ślad		
Hamburg	53.6	S4	—"—	5	4		
Swinemünde	56.2	S4	4	1	0		
Hildesheim	56.6	SSE3	deszcz	3	5		
Drezden	59.8	SE10	—"—	2	0.5		
Breslau	61.9	SSE2	4	-2	0		
Frankfurt n/M	59.7	cisza	mgła	4	6		
München	64.3	SSW4	4	3	2		
Kłajpeda	63.0	S6	mgła	-3	0		
Genève	66.3	SW2	3	2	0.2		
Zürich	60.2	S4	4	3	6		
Lugano	67.7	NE	1	0	0		
Dania							
Kjöbenhavn	54.4	SE6	mgła	1	0.5		
Skagen	51.2	SSE8	krupy	1	3		
Hanstholm	48.8	SE6	mgła	1	0		
Blaavandshuk	49.5	SSW6	—"—	-0	7		
Hammershus	56.1	S12	deszcz	1	9		

Stacja	Ciśnienie 700 mm+	Wiatr	Zachmurzenie	Temp. °C.	Opady mm.	Temp. Max.	Temp. Min.
Szwecja							
Stockholm	58.6	ESE4	mgła	0	4		
Hernösand	61.7	E8	śnieg	-2	2		
Haparanda	66.2	E4	4	-7	0		
Visby	64.2	E2	4	-10	0		
Karlstad	55.8	SE2	śnieg	0	3		
Storlien							
Jönköping	55.2	cisza	4	2	0		
Norwegia							
Hairitö	69.7	NNE6	śnieg	-6	5		
Bronsö	56.0	E8	4	-1	0		
Valdersund	50.6	SSE12	1	1	0		
Skudesnes	45.3	SSE10	4	2	10		
Finlandja							
Helsinki	64.0	SE4	4	-3	0		
Sortavala	66.7	E4	4	-5	0		
Kuopio	65.9	W1	0	-5	0		
Wasa							
Sodankylä	69.2	SE4	śnieg	-11	0.1		
Estonja							
Tallin (Reval)	64.8	SSE6	4	-6	0	-5	-6
Dorpat	65.3	SE2	śnieg	-5	0	-5	-8
Pilsand	69.6	SE2	mgła	-2	0	-2	-3
Rosja							
Petrograd	67.1	ESE4	4	-7	0		
Moskwa	70.0	SW4	4	-9	0		
Hijöer	71.2	SE6	4	-8	0		
Archangielsk	73.3	NE1	4	-25	0		
Riga	63.4	SE8	4	-9	0		
Norwegia							
Jan Mayen							
Thorshavn	43.0	NE8	3	3	0.4		
Seydisfiord	51.0	NE8	4	2	0		
Austrja							
Wiedeń							
Feldkirch							
Innsbruck							
Klagenfurt							
Czechosłowacja							
Praha	63.4	SSW2	deszcz	-0	0.4		
Eger (Cheb)	62.8	SSW4	—"—	1	0.2		
Pomezie	65.5	SSW2	mgła	-0	ślad		
Stara Dala							
Kosice	68.7	S2	4	1	ślad		
Bratislava	66.7	NE2	4	1	0.5		
Węgry							
Budapest							
Kapositzin	68.5	cisza	mgła	-4	0	2	-4
Szeged	69.8	S6	3	-1	0	-4	-7
Hiszp.							
Madrid	70.0	cisza	0	6	0		
Corunna	64.0	SW6	deszcz	11	0		
S. Fernando	76.0	cisza	0	11	0		
Włochy							
Genova	66.1	—"—	1	9	0	10	7
Piacenza	67.1	SW1	mgła	0	–	–	–
Venezia	67.2	SW1	deszcz	0	0	11	3
Foggia	64.8	NNW2	0	10	10	14	9
Napoli							
Brindisi							
Maddalena	67.0	W4	0	10	0	12	8
Palermo							
Bałkany							
Belgrad	686	cisza	1	-1	0		
Bucuresti							
Sofia	68.6	cisza	mgła	-0	0	4	-1
Sarajewo	706	—"—	—"—	-4	0		
Athenes	63.0	NE2	4	10	–		
Malta	64.0	NE6	0	13	0		
Afryka							
Tunis	68.0	WSW2	4	10	0		
Alger	68.0	cisza	mgła	12	0		
Stacje górskie							
Sonnblick (3105)							
Zugspitze (2964)							
Säntis (2500)							

Spostrzeżenia pilotowe

Stacja	Godz.	Wiatr dolny	500	1000	1500	2000	2500	3000	3500	4000	4500	5000	Granica dolnej chmury	Rodzaj chmur	Uwagi
Warszawa															

Ogólny stan atmosfery w dniu 19.I-24r.
Wysokie ciśnienie nad oceanem Lodowatym i nad Rosją, depresja nad oceanem Atlantyckim. W Polsce pochmurno, miejscami mgła, temperatura od 0° (Lwów) do -5° (Bydgoszcz).

Wydawnictwo Państwowego Instytutu Meteorologicznego w Warszawie

Edition du soir [18h. G.M.T.]. *19. I. 1924. N: 19.*

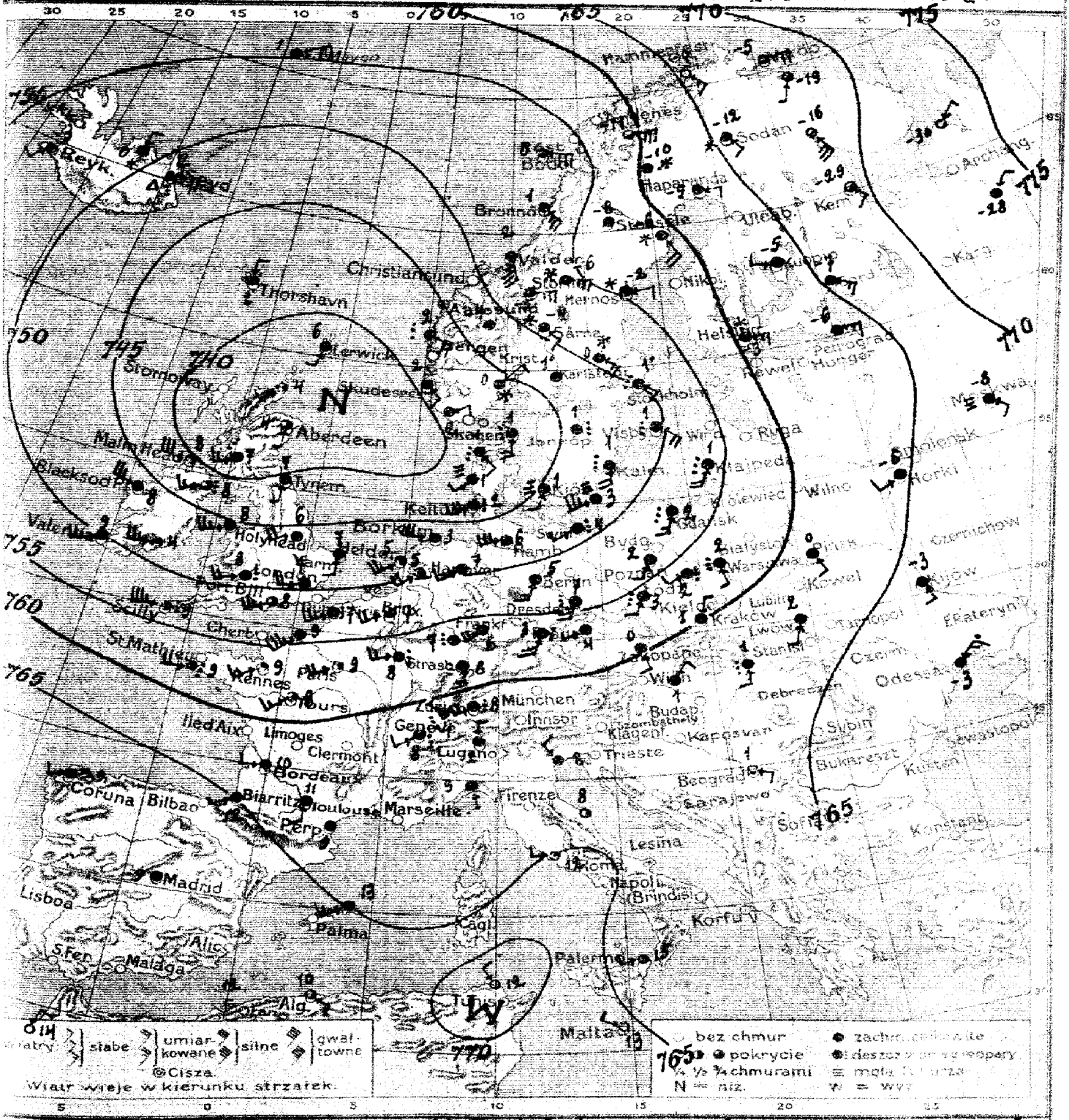
N
W
Aberdeen
Stromoway
Lerwick
Thorshavn
Christiansund
Bergen
Kristiansund
Skudesnes
Skagen
Blacksod
Valentia
Holyhead
Malin Head
Kinsale
Scilly
Cherbourg
St. Mathieu
Brest
Paris
London
Fort Bill
Nantes
Bordeaux
Limoges
Clermont
Lugano
Genève
München
Innsbr.
Budapest
Trieste
Firenze
Marseille
Toulouse
Biarritz
Perpignan
Coruna
Bilbao
Madrid
Lisboa
Palma
Malaga
Alger
Cagli
Roma
Napoli
Brindisi
Lesina
Palermo
Malta
Korfu
Sarajewo
Beograd
Kopenhagen
Berlin
Hamburg
Dresden
Kiel
Skagen
Warszawa
Kraków
Lwów
Wien
Budapest
Debreczen
Kaposvar
Sylvin
Bukarest
Odessa
Sewastopol
Konstant.
Petersburg
Helsingfors
Reykjavik
Bodö
Archang.
Kem
Kola
Murmansk
Wilno
Riga
Libau
Memel
Königsberg
Danzig
Thorn
Posen
Lemberg
Stanislau
Czernowitz
Ekaterinoslaw
Kowel
Lublin
Bjelostok
Minsk
Mohilew
Gomel
Orel
Tula
Moskau
Nischni-Nowgorod
Kasan
Perm
Jekaterinburg
Ufa
Orenburg
Saratow
Samara
Tambow
Woronesch
Charkow
Kursk
Jelez
Smolensk
Archangelsk
Onega
Kandalaksha
Sodankylä
Haparanda
Bodö
Reykjavik
Grönland
Island
Färöer
Shetland
Orkney
Hebriden
Irland
Frankreich
Spanien
Portugal
Italien
Sardinien
Sizilien
Tunis
Algier
Balearen
Ungarn
Rumänien
Serbien
Bulgarien
Griechenland
Türkei
Schweiz
Deutschland
Dänemark
Schweden
Norwegen
Finnland
Rußland
Polen
Österreich
Tschechoslowakei
Mittelmeer
Nordsee
Ostsee
Weißes Meer
Barentssee
Atlantischer Ozean
Schwarzes Meer
Kaspisches Meer
Aralsee
Kaukasus
Ural
Alpen
Karpaten
Pyrenäen
Apenninen
Balkan
Dinarische Alpen
Taurus
Kleinasien
Syrien
Palästina
Ägypten
Libyen
Tripolis
Algerien
Marokko
Spanien
Portugal
Frankreich
Großbritannien
Irland
Island
Grönland
Nordamerika
Afrika
Asien
Europa
Australien
Indien
China
Japan
Pazifischer Ozean
Indischer Ozean
Südpol
Nordpol
Äquator
Wendekreis des Krebses
Wendekreis des Steinbocks
Polarkreis
Nullmeridian
Greenwich
Paris
Berlin
Rom
Wien
Moskau
Petersburg
Konstantinopel
Kairo
Alexandria
Tripolis
Algier
Tunis
Fez
Tanger
Gibraltar
Lissabon
Madrid
Barcelona
Marseille
Nizza
Genua
Mailand
Turin
Venedig
Triest
Florenz
Rom
Neapel
Palermo
Messina
Malta
Athen
Saloniki
Belgrad
Sarajewo
Agram
Budapest
Prag
Dresden
Leipzig
Hannover
Bremen
Hamburg
Kiel
Kopenhagen
Stockholm
Oslo
Bergen
Trondheim
Tromsö
Hammerfest
Archangelsk
Petersburg
Helsingfors

Spostrzeżenia meteorologiczne z dnia dzisiejszego rano ecz. 19 I 1924 r. M.

	Stacja	Ciśnienie 700 mm+	Wiatr	Zachmurzenie	Temp. °C.	Opady mm.	Temp. Max.	Temp. Min.
Polska	Wilno							
	Pińsk	61.1	SSE4	4	0			
	Białystok							
	Brześć n/B							
	Kiwerce							
	Warszawa	57.0	SSE2	deszcz	2			
	Łódź	56.7	SW4	—"—	2			
	Lublin							
	Lwów	62.8	SSW4	4	2			
	Zakopane							
	Kraków	60.0	NNE2	4	1			
	Cieszyn							
	Poznań	53.7	SSW4	4	2			
	Toruń							
	Bydgoszcz							
	Chojnice							
	Tczew							
	Hel							
	Puck							
Anglia W.	Gdańsk	51.2	SSW6	deszcz	2			
	Lerwick	39.0	SSW2	4	6			
	Stornoway							
	Aberdeen	—	S2	3	4			
	Holy Head	44.3	WSW10	4	8			
	Valentia	50.2	W10	4	9			
	Scilly	63.3	W14	deszcz	9			
	Yarmouth	47.8	S4	4	7			
	Fymemouth	49.0	SSW2	—"—	7			
Hol.	Helder	47.0	SW10	1	5			
	Vlissingen							
Francja	Gravelines	50.3	SW10	deszcz	7			
	St. Mihiel	57.9	W8	—"—	9			
	Paris	56.4	SW8	1	9			
	Dijon	59.2	SW6	1	8			
	Ile d'Aix							
	Clermont	63.4	cisza	4	9			
	Biarritz	64.9	SW2	4	12			
	Rennes	58.5	SW6	1	9			
	Strasbourg	57.0	S6	deszcz	8			
Bel.	Bruxelles	53.3	SW8	3	7			
Niemcy	Keitum	42.1	SW12	deszcz	2			
	Barkum	46.9	W12	4	3			
	Hamburg	47.8	WSW10	4	6			
	Swinemünde	48.4	SW4	deszcz	4			
	Berlin							
	Dresden	53.9	SSW10	deszcz	7			
	Breslau	55.5	SSW6	—"—	3			
	Frankfurt n/M	55.3	SW8	4	6			
	München							
Litwa	Kłajpeda	55.1	SSW8	deszcz	1			
Szwajc.	Genève	63.7	SW4	—"—	8			
	Zürich	62.7	SW4	—"—	8			
	Bregenz	63.9	N1	4	2			
Dania	Kiebenhavn	45.2	SSW2	mgła	1			
	Skagen	42.8	SSE8	deszcz	1			
	Hanstholm	41.8	SE2	—"—	1			
	Blaavandshuk	42.0	SW4	mgła	1			
	Hamnehavn	48.2	SW10	—"—	3			

	Stacja	Ciśnienie 700 mm+	Wiatr	Zachmurzenie	Temp. °C.	Opady mm.	Temp. Max.	Temp. Min.
Szwecja	Stockholm	50.1	SE4	deszcz	1			
	Herndsand	55.4	E4	śnieg	-2			
	Haparanda	62.1	E4	4	-9			
	Wisby	49.8	ESE2	deszcz	1			
	Karlstad	46.8	cisza	4	1			
	Stortien	51.8	E10	3	-5			
	Jönköping	45.8	cisza	deszcz	1			
Norwegja	Hasvik	32.8	E12	3	0			
	Brønnö	51.0	SE10	4	1			
	Valdersund	49.3	SSE4	4	2			
	Stadtgere	41.1	SE4	4	2			
Finlandja	Helsinki	60.6	E6	śnieg	-3			
	Sortavala	66.8	ESE8	4	-7			
	Kuopio	64.1	W2	4	-5			
	Wasa							
	Sodankylä	66.2	SE4	śnieg	-9			
Estonja	Tallin (Reval)							
	Dorpat							
	Filsand							
Rosja	Petrograd	61.0	E6	śnieg	-6			
	Moskwa	67.0	SE2	mgła	-8			
	Odesa	67.1	NNW2	4	-3			
	Hijóur	66.3	SSE4	4	-3			
	Jan Mayen	56.3	ENE2	4	1			
	Thorshavn	41.4	N6	2	2			
	Seydisfiord	47.5	E8	krupa	2			
Austrja	Wien							
	Feldkirch							
	Innsbruck							
	Klagenfurt							
Czechosłowacja	Praha	57.5	WSW2	4	4			
	Eger (Cheb)	56.2	SSW6	deszcz	3			
	Olomauc	60.5	SSE4	4	0			
	Sierra Nata							
	Koszyce	64.3	S4	deszcz	1			
	Bralisbra	62.1	NE2	4	1			
Węgry	Budapest							
	Szombathely							
	Szeged							
Hiszp.	Madrid	—	58.0	cisza	4	9		
	Coruna	57.0	WSW2	mgła	9			
	Minton	64.0	SW6	4	13			
Włochy	Genowa	63.3	SSE4	4	9			
	Florencja	60.9	cisza	2	8			
	Vigna di Valle	65.3	W4	1	12			
	Rzym ex ia	63.0	NW1	4	8			
	Messina	60.4	WSW4	1	15			
	Brindisi							
	Maddalena							
	Palermo							
Bałkany	Beograd	54.2	ESE2	0	1			
	Bucuresti							
	Sofja							
	Konstantynopol							
	Athènes							
	Malta	64.8	WNW4	0	13			
Afryka północ.	Rabat	68.0	NNE2	0	14			
	Alger	67.0	ESE2	0	10			
Stacje górskie	Sonnblick (3105)							
	Zugspitze (2964)							
	Säntis (2500)							

Spostrzeżenia pilotowe.

Stacja	Godz.	Wiatr dolny	500	1000	1500	2000	2500	3000	3500	4000	4500	5000	Pomiar ubiegłego dnia	Pomiary dzisiejsze	Uwagi
Warszawa															

Wydawnictwo Państwowego Instytutu Meteorologicznego w Warszawie

Édition du matin [7h G.M.T.] 20. I. 1924. N: 20

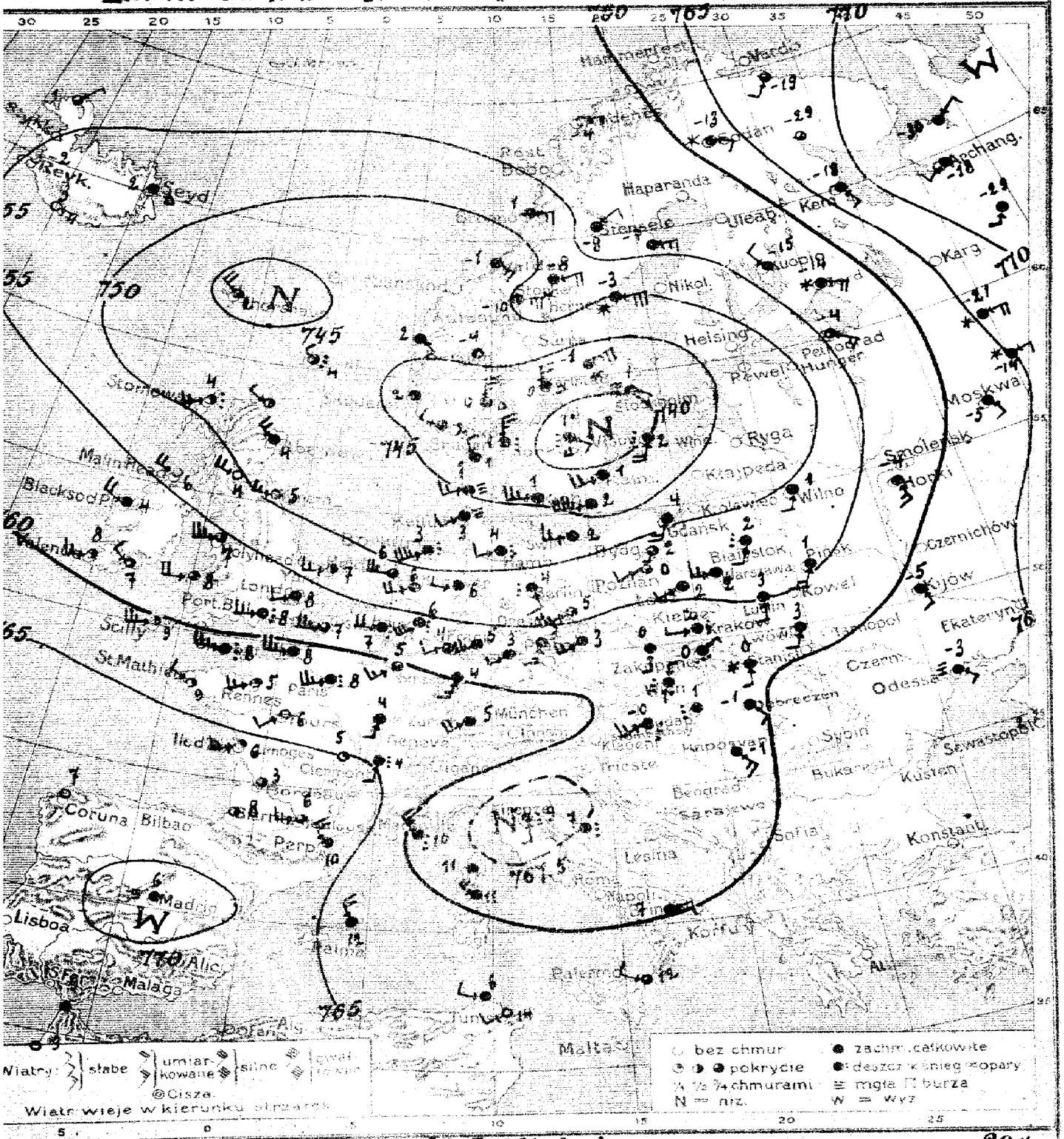

Warszawa. Mapa pogody z dnia 20. I. *Niedziela 1924 r. 7 rano. Rocznik V. N:* 20

Przewidywany przebieg pogody w ciągu doby następnej: Cieplej, przeważnie pochmurno, miejscami deszcz, umiarkowane wiatry z południo-zachodu i zachodu. L. 3

Wydano dnia 20 I 1924 *r. o godz.* 19 ½

Spostrzeżenia meteorologiczne z dnia dzisiejszego rano 20. I 1924 r. № 20

	Stacja	Ciśnienie 700 mm.	Wiatr	Zachmurzenie	Temp. °C.	Opady mm.	Temp. Max	Temp. Min
Polska	Wilno	50.7	SSW 4	4	1	6	1	-1
	Pińsk							
	Białystok	52.9	SSW 4	deszcz	2	2	2	-1
	Brześć n/B							
	Kowieńce							
	Warszawa	54.2	NW 6	4	2	7	3	1
	Łódź	55.1	SW 2	4	2	5	1	-2
	Lublin	51.9	S 2	4	2	5	5	-4
	Lwów	58.6	SSW E	4	3	0	3	-2
	Zakopane	59.1	NE 2	deszcz	0	3	1	-0
	Kraków	57.7	WSW 2	— " —	2	2	2	1
	Preszyn							
	Poznań	56.7	SW 6	4	0	1	3	1
	Toruń							
	Bydgoszcz	52.5	SSW 2	3	0	2	4	2
	Chojnice							
	Tczew							
	Hel							
	Puck							
Bałt.	Gdańsk	49.6	SSW 5	4	4	2	1	1
Anglia	Lerwick	46.0	NW 9	deszcz	3	6.3		
	Stornoway	49.7	SW 6	— " —	4	3		
	Aberdeen	48.8	NW 8	4	4	1		
	Holy Head	55.5	W 0	4	7	—		
	Valentia	58.9	WSW 5	2	9	1		
	Scilly	60.5	W 10	1	4	—		
	Yarmouth	53.2	SW 6	2	3	—		
	Tynemouth	49.5	W 8	0	2	0.5		
Hol.	Helder	50.2	W 12	3	0	1		
	Wlissingen							
Francja	Calais	56.3	W 10	3	7	2.2		
	St Mathieu	51.1	NW 9	1	3	2		
	Paris	60.2	WSW 4	deszcz	8	1		
	Dijon	63.9	SSW 2	4	4	2		
	Ile d'Aix	65.8	WSW 6	1	6	2.0		
	Clermont	64.4	cisza	1	5	0		
	Toulouse	63.9	SW 4	0	6	8		
	Rennes	65.3	WSW 6	1	5	0.3		
	Strasbourg	59.8	SSW 6	4	4	3.9		
Bel.	Bruxelles	55.8	W 3	deszcz	7	0.6		
Niemcy	Keitum	46.4	SW 6	mgła	3	0		
	Borkum	48.9	SW 14	deszcz	3	-		
	Hamburg	49.6	WSW 4	— " —	4	2		
	Swinemünde	49.0	WSW 6	4	2	0.5		
	Cassel	52.2	SSE 4	deszcz	4	-		
	Dresden	54.6	SSW 6	1	5	0.6		
	Breslau							
	Frankfurt n/M	57.2	SW 10	4	5	—		
	Münster							
Szwajc.	Genewa							
	Zürich	64.0	SW 8	4	5	—		
	Lugano							
Dania	Kjöbenhavn	44.3	S 12	4	1	4		
	Skagen	41.8	NW 6	krupy	1	3		
	Hornsholm	46.2	NW SW 4	4	1	2		
	Blaavandshuk	45.6	W SW 6	mgła	1	3		
	Hammershus	43.6	NW 18	4	2	2		

	Stacja	Ciśnienie 700 mm.	Wiatr	Zachmurzenie	Temp. °C	Opady mm.	Temp. Max	Temp. Min
Szwecja	Stockholm	40.2	ESE 2	mgła	1	5		
	Hernösand	40.4	E 12	śnieg	-3	11		
	Haparanda							
	Wisby	40.1	SSW 8	deszcz	2	3		
	Karlstad	41.0	NE	krupy	0	9		
	Storlien	37.8	E 10	4	-10	0		
	Göteborg	40.9	SW 6	4	1	2		
Norwegia	Andenes	36.1	E 4	0	-4	0		
	Bronnö	37.6	E 6	4	1	—		
	Valdersund	42.2	ESE 6	4	-1	0		
	Bodoe	45.1	cisza	4	2	0		
Finlandja	Helsinki	42.2	ESE 3	śnieg	0	—		
	Sortavala	38.9	E 8	— " —	-14	3		
	Kuopio	39.0	NW 4	4	-15	0		
	Wasa							
	Sodankylä	42.5	ESE 6	śnieg	-13	—		
Estonja	Tallin (Reval)							
	Dorpat							
	Filsand							
Rosja	Petrograd	35.6	SE 6	4	-4	—		
	Moskwa	38.6	SE 4	4	-5	—		
	Orel	38.1	SSE 6	4	-4	—		
	Kijow	38.4	SSE 4	4	-5	—		
	Odesa	34.8	ESE 9	mgła	-3	—		
	Kiew Wasyp							
Austrja	Thorshavn	43.6	NNW 8	3	2	—		
	Aplerstedt	33.4	cisza	krupy	2	—		
	Wien							
	Feldkirch							
	Innsbruck							
	Klagenfurt							
Czechosłowacja	Praha	37.6	SW 6	2	3	2		
	Dyerí (Cheb)	39.1	SSW 6	4	3	1		
	Hradec	38.3	SE	4	0	9		
	Stara Boleslav							
	Lesnaya	40.3	SE	śnieg	0	2		
	Bratislava	38.6	NNE 2	deszcz	1	6		
Węgry	Budapest	39.2	cisza	— " —	1	1	3	1
	Szombathely	39.2	SW 6	— " —	-0	1	2	-0
	Szeged	39.5	SE 6	4	-1	0	3	-2
Bałk. p.	Madryt	40.0	cisza	mgła	6	-		
	Coruna	42.6	— " —	0	7	-		
	Palermo	64.3	NNW 8	4	12	-		
Włochy	Genowa							
	Firenze	56.2	S 2	deszcz	9	—	13	7
	Rzym	60.8	cisza	— " —	7	—	—	—
	Neapol	61.8	W 2	3	12	0	16	10
	Foggia	59.9	ENE 2	4	7	0	16	7
	Maddalena	62.2	NW 8	4	11	1	12	10
	Palermo							
Bałkany	Belgrad							
	Bucaresti							
	Sofja							
	Konstantynopol							
	Athenes							
	Malta							
Węgry	Zakopane	63.0	W 4	4	6	—		
	Preszyn	67.0	cisza	4	9	—		
Stacje górskie	Smrekovica (1681)							
	Tatrzańskie (2964)							
	Säntis (2500)							

Spostrzeżenia pilotowe

Stacja	Godz.	Wiatr i siła	500	1000	1500	2000	2500	3000	3500	4000	4500	5000	Granica dolna chmur	Rodzaj chmur	Uwagi
Warszawa															

Ogólny stan atmosfery w dniu 20. I - 1924 r.

Depresja nad Danją i Szwecją północną, drugorzędna - nad Włochami; wyż barometryczny nad Rosją północno-wschodnią. W Polsce pochmurno, temperatura od 0° do +3°, miejscami deszcz.

Wydawnictwo Państwowego Instytutu Meteorologicznego w Warszawie

Edition du soir [18h G.M.T.] *20 I 24. N° 206*

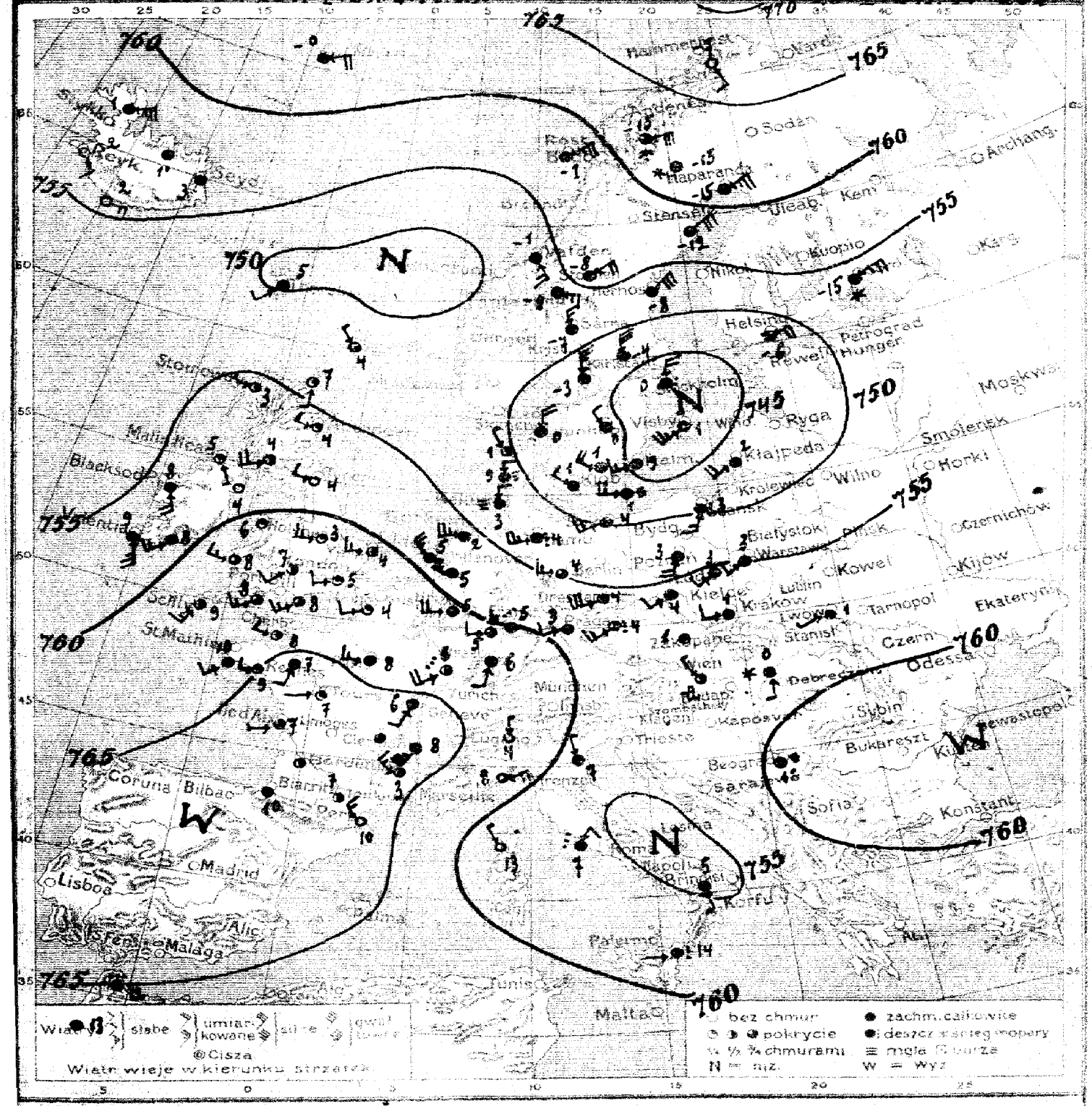
760
765
755
750
745
N
W
Stornoway
Valentia
Biberkosdo
Malinhead
Coruna
Bilbao
Lisboa
Madrid
Malaga
Alic
Biarritz
St.Mathieu
Paris
Munchen
Zurich
Genève
Marseille
Thiesto
Wien
Budapest
Kapósvar
Debreczin
Beograd
Sofia
Palermo
Napoli
Korfu
Malta
Helsinki
Petrograd
Hunger
Reval
Wisby
Ryga
Libau
Kiaipeda
Königsberg
Wilno
Bydgoszcz
Berlin
Warszawa
Białystok
Brest
Kowel
Kielce
Lublin
Kraków
Lwów
Stanisl
Tarnopol
Czern
Odessa
Ekaterin
Sybin
Bukarest
Kischinew
Sewastopol
Konstant
Moskwa
Smolensk
Horki
Czernichow
Kijow
Archang
Keni
Uleab
Stansel
Haparanda
Kuopio
Narvik
Bodø
Reyk
Seyd
Hamerfest
Ostende
Sodzn
Marsen
Oniko
Wisby
Wind
Viborg
Helsingf
Kiel
Bremen
Hannover
Essen
Aachen
Frankfurt
Stuttgart
Zürich
Genève
Lyon
Toulouse
Perpignan
Biarritz
Bordeaux
Nantes
Brest
Cherbourg
Le Havre
Dieppe
Boulogne
Calais
Dunkerque
Ostende
Amsterdam
Rotterdam
Utrecht
Groningen
Leeuwarden
Emden
Bremen
Hannover
Braunschweig
Magdeburg
Berlin
Frankfurt
Stuttgart
Zürich
Genève
Lyon
Marseille
Nice
Toulon
Perpignan
Toulouse

Spostrzeżenia meteorologiczne z dnia dzisiejszego rano [illegible] 1994 r.

Stacja	Ciśnienie 700 mm	Wiatr	Zachmurzenie	Temp. °C	Opady mm	Temp. Max.	Temp. Min.
Polska							
Wilno							
Pińsk							
Białystok							
Brześć n/B							
Kowno							
Warszawa	54.3	SW4	4	3			
Łódź	55.6	SW2	4	3			
Lublin							
Lwów	59.2	WSW2	4	1			
Zakopane							
Kraków	58.8	W4	4	1			
Oleszyn							
Poznań	53.9	SSW8	4	3			
Toruń							
Bydgoszcz							
Chojnice							
Tczew							
Hel							
Puck							
Gdańsk	42.8	SSW6	deszcz	3			
Anglia							
Lerwick	52.3	NW2	1	2			
Stornoway	56.5	W2	1	3			
Aberdeen	56.6	W4	1	4			
Holy Head	60.3	cisza	1	6			
Valencia	56.7	SSE10	4	9			
Scilly	62.3	SSW6	3	9			
Yarmouth	61.1	W8	2	4			
Bynemouth	58.5	W2	0	4			
Holandia							
Helder	58.5	NW10	4	5			
Vlissingen							
Francja							
Calais	61.8	WSW4	1	6			
St Mathieu	63.3	SW4	4	10			
Paris	63.7	W6	4	8			
Dijon	65.9	SSW2	4	6			
Ile d'Aix	66.7	WSW2	3	7			
Clermont	—	cisza	3	—			
Biarritz	67.0	—"—	4	10			
Rennes	65.5	SSW2	4	7			
Strasbourg	62.9	SSW4	4	5			
Belgia Bruxelles	66.1	W1	1	7			
Niemcy							
Keitum	51.7	N4	mgła	9			
Barkum	55.7	W10	4	2			
Hamburg	51.8	WSW10	deszcz	4			
Swinemünde	50.1	NW6	4	4			
Magdeburg	54.7	W6	3	4			
Dresden	56.5	WSW12	2	4			
Breslau	53.8	SW4	4	4			
Frankfurt n/M	60.9	W6	deszcz	5			
München							
Kłajpeda	48.7	SW6	4	8			
Szwajcaria							
Genève							
Zürich							
Lugano	61.5	N2	3	4			
Dania							
Kiöbenhavn	49.0	WNW4	4	1			
Skagen	48.4	N8	4	0			
Hanstholm	50.2	NW2	2	1			
Blaavandshak	51.4	N4	mgła	0			
Hammeroshus	47.8	W8	—"—	1			

Stacja	Ciśnienie 700 mm	Wiatr	Zachmurzenie	Temp. °C	Opady mm	Temp. Max	Temp. Min
Szwecja							
Stockholm	41.3	NNE3	deszcz	0			
Hernösand	53.5	NE2	4	-8			
Haparanda	62.3	NE2	4	-15			
Visby	41.6	SW10	4	1			
Karlstad	48.0	N10	4	-3			
Storlien	49.3	E6	4	-9			
Jönköping	48.1	NW4	4	0			
Norwegia Bergen	57.3	NE10	4	-1			
Hernösand	65.5	SSE4	0	-7			
Vadsoesund	51.7	SE6	4	-1			
Skudesnes							
Finlandia Helsinki	47.1	ENE8	4	-6			
Sortavala	54.2	ENE10	śnieg	-15			
Kuopio							
Wasa							
Sodankylä							
Estonia Tallin (Reval)							
Dorpat							
Pilsand							
Rosja Petrograd							
Moskwa							
Jan Mayen	62.9	ENE8	4	-0			
Thorshavn	52.0	SW4	4	5			
Seydisfiord	46.9	cisza	4	3			
Austrja Wien							
Feldkirch							
Innsbruck							
Klagenfurt							
Czechosłowacja Praha	55.4	SW6	deszcz	4			
Eger (Cheb)	53.4	WSW4	4	3			
Olomuniec	59.0	cisza	4	1			
Stara Hala							
Koszyce	59.6	S2	śnieg	0			
Bratislava	59.7	NW2	3	2			
Węgry Budapest							
Szombathely							
Szeged							
Hiszp. Madrid							
Corona							
Palma							
Włochy Genova	53.6	ENE2	0	8			
Firenze							
Messina	57.2	W1	deszcz	14			
Palermo	55.0	SSE2	4	5			
Wenecja	59.3	NNW2	4	7			
Virginaich Valle	55.9	NE4	deszcz	7			
Madalena							
Palermo							
Bałkany Beograd	50.1	cisza	mgła	1			
Bucuresci							
Sofja							
Konstantynopol							
Athènes							
Malta							
Stacje górskie Puy de Dôme	63.0	cisza	deszcz	12			
Alger							
Sonnblick (3106)							
Ingojzie (2964)							
Sántis (2500)							

Spostrzeżenia pilotowe

Stacja	Godz.	Wiatr dolny	500	1000	1500	2000	2500	3000	3500	4000	4500	5000	Granica wiecz. śniegu	Rodzaj chmur	Uwagi
Warszawa															

Wydawnictwo Państwowego Instytutu Meteorologicznego w Warszawie

Édition du matin [7h G.M.T.] 21 I. 1924 r. N: 21a

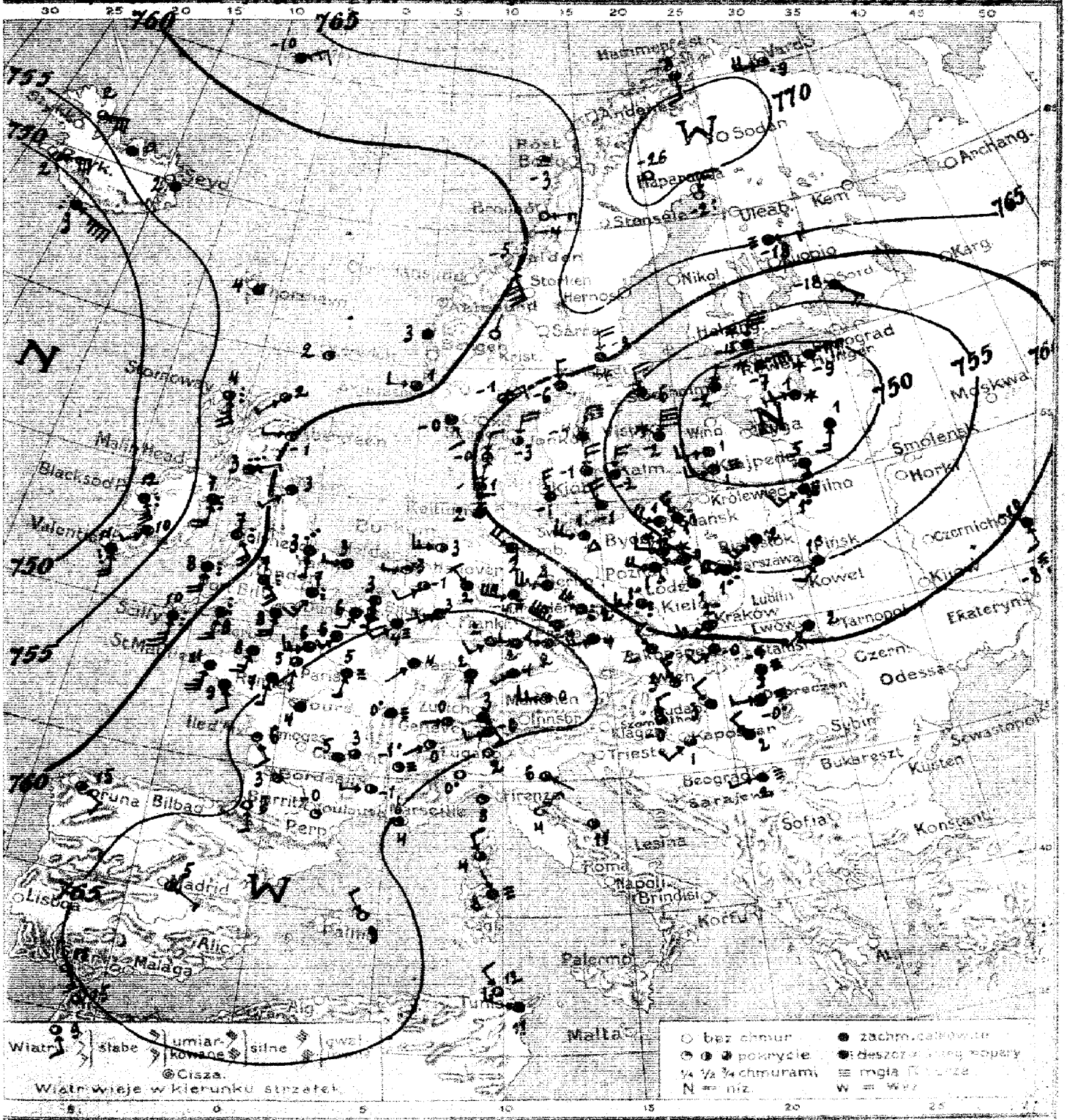

Warszawa. Mapa pogody z dnia 21. I. Poniedziałek 1924 r. 7 rano Rocznik V. 21a

Przewidywany przebieg pogody w ciągu doby następnej: Temperatura w pobliżu 0°, zachmurzenie dość znaczne, miejscami [przeważnie na wschodzie] śnieg, deszcz lub mgła, umiarkowane wiatry z kierunków zachodnich.

W. W.

Wydano dnia 21. I. 1924 r. o godz. 11½.

Spostrzeżenia meteorologiczne z dnia dzisiejszego rano 21.I - 1924 r. N=21 c

	Stacja	Ciśnienie 700 mm+	Wiatr	Zachmurzenie	Temp. °C.	Opady mm	Temp. Max.	Temp. Min.
Polska	Wilno	30.5	SW6	deszcz	1	1	2	1
	Pińsk	33.3	SW4	4	1	0	2	0
	Białystok	32.8	SW6	4	2	ślad	3	1
	Brześć n/B							
	Kowno							
	Warszawa	34.3	W8	deszcz	1	0.1	4	1
	Łódź	36.5	NW4	4	1	0	4	1
	Lublin	35.9	SE2	4	2	5	3	1
	Lwów	39.1	SW2	4	2	0	3	0
	Zakopane	61.5	SW4	3	-0	7	2	-1
	Kraków	39.4	WSW6	4	2	0.1	3	1
	Cieszyn							
	Poznań	37.5	WNW8	krupy	1	0.2	3	1
	Toruń							
	Bydgoszcz	35.7	W4	śnieg	1	1	4	1
	Chojnice							
	Tczew							
	Hel							
	Puck							
W	Gdańsk	33.1	NW6	deszcz	1	0.5	4	0
Anglia	Lerwick	38.9	cisza	1	2	0		
	Stornoway	36.5	SSE10	deszcz	4	0.3		
	Aberdeen	60.2	W2	2	-1	0		
	Holy-Head	38.2	SSE6	deszcz	7	11		
	Valentia	32.1	SSE8	—"—	11	12		
	Scilly	38.3	S10	—"—	10	1		
	Yarmouth	63.8	W4	4	3	0		
	Fyremouth	60.8	SW2	4	3	0		
Hol	Helder	62.5	W2	1	3	—		
	Vlissingen	64.4	SSW2	4	3	—		
Francja	Cherbourg	63.3	SSW4	mgła	6	0		
	St Mathieu	62.1	SSW10	4	11	0		
	Paris	65.8	SSW2	mgła	5	1		
	Dijon	68.2	cisza	—"—	0	0.4		
	Ile d'Aix	66.1	SE4	1	6	0		
	Clermont	68.2	cisza	3	3	0		
	Biarritz	65.0	SSE2	0	6	0		
	Rennes	64.8	S4	4	7	4		
	Strasbourg	66.6	S1	4	2	2		
Bel	Bruxelles	64.8	SW4	mgła	4	0		
Niemcy	Keitum	39.4	N4	4	2	1		
	Borkum	62.0	W6	2	3	0		
	Hamburg	60.3	WNW8	4	2	2		
	Swinemünde	37.3	WNW6	krupy	1	0.4		
	Magdeburg	61.6	W10	4	3	3		
	Dresden	61.2	WNW12	deszcz	2	1		
	Breslau	58.7	W6	—"—	1	ślad		
	Frankfurt M.	65.7	SW4	4	2	2		
	München	67.5	W6	2	0	3		
	Hajpeda	49.0	W8	mgła	1	0		
Szwajc.	Genève	68.9	SW1	1	0	0		
	Zürich	69.1	SE4	4	3	0.4		
	Lugano	64.7	N1	0	2	0		
Dania	Kjöbenhavn	37.2	NNW6	4	-1	0		
	Skagen	38.2	NNE8	2	+3	0		
	Hanstholm	39.0	NNE4	3	-0	0		
	Blavandshuk	39.3	N2	4	1	ślad		
	Hammerhus	35.1	NNW8	4	-1	0		

	Stacja	Ciśnienie 700 mm+	Wiatr	Zachmurzenie	Temp. °C.	Opady mm	Temp. Max.	Temp. Min.
Szwecja	Stockholm	35.7	N3	4	-6	1		
	Hernösand							
	Haparanda	68.6	NNE6	0	-21	-		
	Wisby	53.5	NNE16	śnieg	-2	1		
	Karlstad	39.9	N2	4	-6	-		
	Vänersborg	54.9	NNE6	4	-2	ślad		
	Jönköping	57.6	NNE16	4	-4	0.2		
Norwegia	Lofoten	68.5	S8	2	-8	-		
	Brønnö	61.0	E6	0	-4	-		
	Valdersund	59.8	SSE2	0	-5	-		
	Skudesnes	58.9	W4	4	1	-		
Finlandja	Helsinki	53.9	NNE12	śnieg	-15	2		
	Sortavala	56.7	SE8	4	-18	1		
	Kuopio							
	Wasa							
	Sodankylä							
Estonja	Tallin (Reval)	48.9	ENE16	śnieg	-7	8	-	
	Dorpat	46.7	WSW4	—"—	1	1	1	0
	Filsand	46.6	NNE4	4	-2	9	1	-
Rosja	Petrograd							
	Moskwa							
	Charków	62.6	S2	mgła	-8	0		
	Jan Mayen	63.3	ENE6	4	-10	ślad		
	Thorshavn	56.0	cisza	4	4	-		
	Seydisfiord	58.2	—"—	4	2	-		
Austrja	Wien							
	Feldkirch							
	Innsbruck							
	Klagenfurt							
Czechosłowacja	Praha	62.1	W6	4	4	0.4		
	Eger (Cheb)	63.4	WNW6	3	2	0.1		
	Olomouc	60.6	NW4	3	3	0		
	Stara Data							
	Koszyce	60.4	S2	mgła	-1	ślad		
	Bratislava	61.4	NNW6	3	3	—"—		
Węgry	Budapest	60.9	NW4	2	3	5	3	
	Szombathely	63.3	N4	2	-0	0	7	
	Szeged	61.5	NW4	4	2	0	3	
Hiszp.	Madrid	69.0	ESE2	2	5	0		
	Corona	61.1	ESE4	2	15	0		
	S. Fernando	65.0	SE6	0	11	0		
Włochy	Genova	62.2	cisza	1	8	0	10	
	Firenze	63.1	NE2	0	4	12	10	
	Padova	63.6	ESE1	1	6	0	8	
	Treviso	64.0	cisza	0	-0	0	-	
	Napoli	60.0	—"—	2	11	-	-	
	Brindisi							
	Maddalena	64.4	NW1	mgła	8	0		
	Palermo							
Bałkany	Beograd	62.5	WSW2	mgła	2	0		
	Bucuresti							
	Sofja							
	Konstantynopol							
	Athènes							
	Malta							
Stacje górskie	Tunis	63.0	WNW6	2	11	-		
	Biskra	62.0	NW4	0	12	-		
	Sonnblick (3105)							
	Engadine (2964)							
	Säntis (2500)	60.7	WSW4	śnieg	-10	-		

Spostrzeżenia pilotowe.

Stacja	Godz.	Wiatr dolny	500	1000	1500	2000	2500	3000	3500	4000	4500	5000	Prędkość wiatru dolnego	Prędkość wiatru górnego	Uwagi
Warszawa															

Ogólny stan atmosfery w dniu 21.I-1924 r.

Wysokie ciśnienie nad Europą północno-zachodnią (Gallivare 772.1 mm) i poland północno-zachodnią (Le Puy 769.6 mm), niskie ciśnienie nad Łotwą (Pskow 756.1 mm) i nad Atlantykiem (Westmanno 758.3 mm). W Polsce pochmurno z opadami śniegu lub deszczu, umiarkowane wiatry z kierunków zachodnich.

Wydawnictwo Państwowego Instytutu Meteorologicznego w Warszawie

Edition du soir [18h. G.M.T.] — *21.I.24r. N° 21b.*

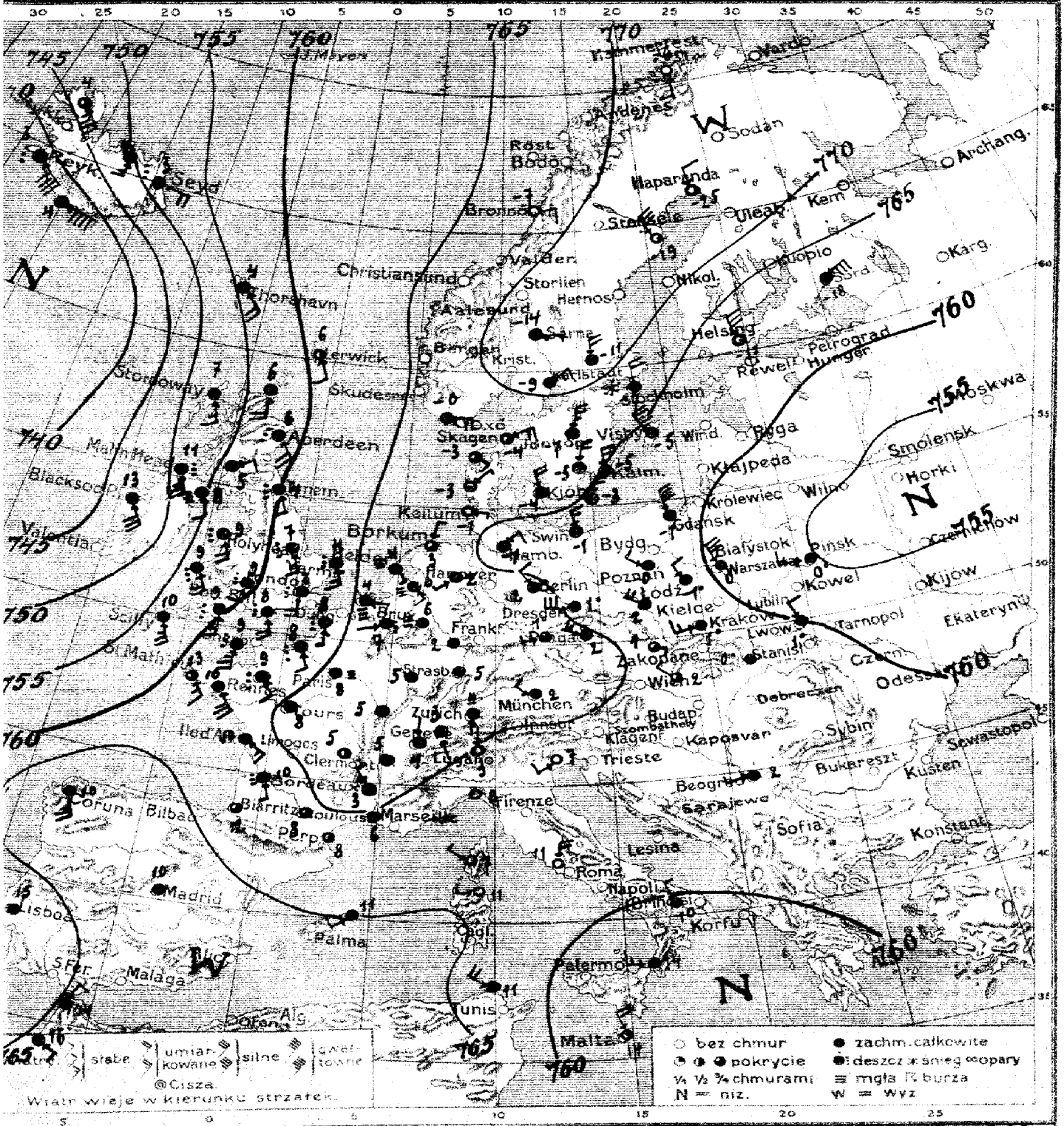

Warszawa. Izobary z dnia 21. I. Poniedziałek 1924r. o godzinie 6 rano. Rocznik V. N° 21b.

Przewidywany przebieg pogody w ciągu doby następnej

Wydano dnia *1924 r. o godz.*

Spostrzeżenia meteorologiczne z dnia dzisiejszego rano

	Stacja	Ciśnienie 700mm+	Wiatr	Zachmurzenie	Temp. °C	Opady mm.	Temp. Max.	Temp. Min.
Polska	Wilno							
	Pińsk	55.2	N 6	4	0			
	Białystok							
	Brześć n/B							
	Kowno							
	Warszawa	59.1	NNW 12	4	0			
	Łódź	61.6	NW 4	4	-1			
	Lublin							
	Lwów	60.1	NNW 4	4	1			
	Zakopane							
	Kraków	62.3	WSW 6	4	1			
	Cieszyn							
	Poznań	63.1	NNW 4	4	-0			
	Toruń							
	Bydgoszcz							
	Chojnice							
	Tczew							
	Hel							
	Płock							
	Gdańsk	61.8	N 12	4	-1			
Anglia	Lerwick	60.7	SSE 4	2	6			
	Stornoway	52.3	SSE 6	4	7			
	Aberdeen	59.5	SE 8	deszcz	6			
	Holy Head	56.9	SSE 8	—"—	9			
	Valentia	62.4	S 8	—"—	7			
	Scilly	56.8	SSE 10	4	10			
	Yarmouth	64.2	SSE 2	deszcz	4			
	Plymouth	60.0	SSE 4	—"—	6			
Holandja	Helder	66.0	SE 1	mgła	4			
	Vlissingen	65.6	E 1	—"—	4			
Francja	Calais	64.2	SE 2	deszcz	8			
	St Matieu	61.1	SE 6	- 3	13			
	Paris	65.5	cisza	mgła	8			
	Dijon	67.0	—"—	4	5			
	Aix d'Aix	63.2	ESE 6	4	10			
	Clermont	65.4	cisza	mgła	5			
	Biarritz	62.1	—"—	3	12			
	Rennes	63.2	SE 4	deszcz	9			
	Strasbourg	67.2	cisza	4	5			
Belgja	Bruxelles	65.7	WSW 4	deszcz	7			
Niemcy	Keitum	65.9	E 2	9	-1			
	Borkum	66.2	NNE 2	3	3			
	Hamburg	64.4	NE 4	4	-1			
	Swinemünde	64.7	N 6	4	-1			
	Magdeburg	65.8	NW 4	4	2			
	Dresden	64.7	WSW 2	4	1			
	Breslau	62.4	WNW 3	4	2			
	Frankfurt M							
	München	68.7	WNW 2	4	2			
Szwajcarja	Genève	68.3	NNE 1	4	4			
	Zürich	69.2	S 1	4	4			
	Bâle	63.2	N 1	0	3			
Skandynawja	Kjöbenhavn	66.4	N 3	11	-4			
	Skagen	67.9	ENE 6	3	-4			
	Haparanda	66.9	ESE 4	3	-2			
	Stockholm	66.8	NE 2	1	-3			
	Hernösand	64.6	NNE 8	4	-3			

	Stacja	Ciśnienie 700mm+	Wiatr	Zachmurzenie	Temp. °C	Opady mm.	Temp. Max.	Temp. Min.
Szwecja	Stockholm	66.9	N 3	śnieg	-7			
	Herfölsnäs	70.5	E 2	4	-14			
	Haparanda	71.5	N 4	0	-25			
	Wisby	64.2	NW 12	4	-5			
	Karlstad	70.6	JE 6	4	-9			
	Stockholm	64.9	N 8	4	-5			
	Jönköping	69.4	NNE 10	4	-7			
Norwegja	Andenäs	71.1	SW 1	0	-6			
	Bronnö	68.0	E 6	0	-7			
	Valdersund							
	Skudesnes							
Finlandja	Helsinki	62.4	NNW 4	1	-17			
	Sortavala	62.6	NE 12	4	-18			
	Kuopio							
	Wasa							
	Sodankylä							
Estonja	Tallin (Revel)	63.4	NE 12	śnieg	-14			
	Dorpat	57.2	N 4	—"—	-14			
	Filsand	69.0	NNE 10	—"—	-9			
Rosja	Petrograd							
	Moskwa							
	Jan Mayen							
	Thorshavn	55.8	SE 2	4	6			
	Seydisfiord	57.4	E 8	deszcz	7			
Austrja	Wien							
	Pöllerch							
	Innsbruck							
	Klagenfurt							
Czechosłowacja	Praha	65.3	WNW 6	4	2			
	Eger (Cheb)	66.4	WSW 4	3	1			
	Olomauc	63.4	ESE 2	3	1			
	Stara Dala							
	Kaschau	61.6	cisza	4	0			
	Bratislava	64.3	NW 2	2	2			
Węgry	Budapest							
	Szomb-hely							
	Szeged							
Hiszpanja	Madrid	67.0	cisza	4	10			
	Coruña	69.7	SSE 10	4	10			
	Palma							
Włochy	Genova	63.3	cisza	0	9			
	Firenze							
	Venezia	62.3	SW 1	0	7			
	Roma	56.5	W 6	4	14			
	Napoli	60.1	NNW 2	4	10			
	Brindisi							
	Maddalena	64.9	W 2	0	11			
	Palermo							
Bałkany	Zengrad	63.6	WSW 2	4	2			
	Bucuresti							
	Sofja							
	Konstantynopol							
	Athenes							
	Malta	58.9	NNW 8	2	14			
Afryka	Tunis	63.0	N 2	4	14			
	Algier	64.0	WNW 4	4	11			
Stacje górskie	Sonnblick (3105)							
	Zugspitze (2964)							
	Säntis (2500)							

Spostrzeżenia pilotowe.

Stacja	Godz.	Wiatr dolny	500	1000	1500	2000	2500	3000	3500	4000	4500	5000	Temp. dolna chmur.	Rodz. dolnej chmur.	Uwagi
Warszawa	11														

Wydawnictwo Państwowego Instytutu Meteorologicznego w Warszawie

Édition du matin [7h G.M.T.] — *22 I. 24 r. Nº 22a*

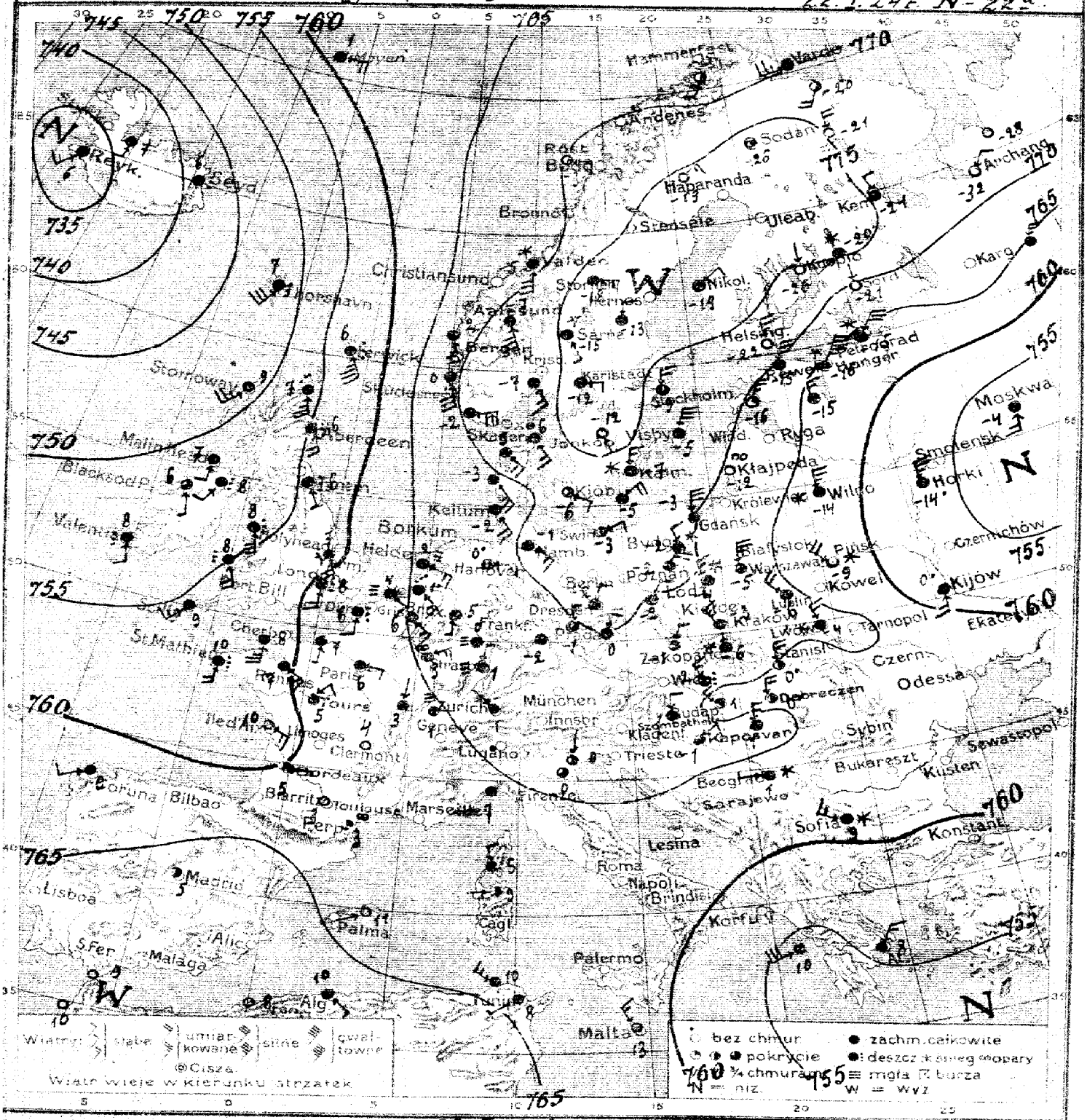

Warszawa. Mapa pogody z dnia 22. I. Wtorek 1924 r. 7 rano. Rocznik V. Nº 22a

Przewidywany przebieg pogody w ciągu doby następnej: zachmurzenie zmienne, większy mróz, miejscami drobny opad śnieżny, wiatry północne.

S.H.B.

Wydano dnia 22 I 1924 r. o godz. 11.30 m.

Spostrzeżenia meteorologiczne z dnia dzisiejszego rano 22.I.1924 r. Nr 22

	Stacja	Ciśnienie 700 mm+	Wiatr	Zachmurzenie	Temp. °C	Opady mm.	Temp. Max.	Temp. Min.
Polska	Wilno	63.9	N6	śnieg	-14	0.4	1	-15
	Pińsk	62.3	NW8	.....	-9	ślad	3	-9
	Białystok							
	Brześć n/B							
	Kowerce							
	Warszawa	67.3	N10	3	-5	0.1	3	-5
	Łódź	68.8	NNW4	śnieg	-4	0	2	-5
	Lublin	–	NW8	4	-6	0	3	-5
	Lwów	65.1	NNW4	śnieg	-4	0.1	2	-4
	Zakopane	68.8	N4	śnieg	-6	4	1	-5
	Kraków	69.3	NW10	4	-3	1	3	-3
	Cieszyn							
	Poznań	79.5	NNE8	4	-2	0	3	-2
	Toruń							
	Bydgoszcz	70.1	NW4	śnieg	-2	0	4	-3
	Chojnice							
	Rzeszów							
	Hel							
	Płock							
Bałtyk	Gdańsk	69.8	N2	4	-3	0	1	-3
Anglia	Lerwick	58.0	SSE14	deszcz	6	0.4		
	Stornoway	49.2	SW10	4	9	1		
	Aberdeen	56.0	SSE8	deszcz	6	0.4		
	Holy-Head	54.6	SSE8	—"—	8	½		
	Valentia	52.3	SSE4	—"—	8	1		
	Scilly	56.0	SW6	4	9	4		
	Londyn	60.8	S6	deszcz	8	–		
	Bymouth	57.0	SSE2	—"—	6	3		
Hol	Helder	66.3	SE6	—"—	1	–		
	Vlissingen	64.3	ESE4	mgła	4	–		
Francja	Calais	68.5	S4	deszcz	6	6		
	St. Mathieu	58.3	S8	—"—	10	2		
	Paryż	63.5	E4	4	6	1		
	Dijon	64.1	N1	4	3	0		
	Perpignan	59.4	ESE6	1	10	0		
	Clermont	62.0	cisza	0	4	0		
	Brest	62.0	NE4	3	5	0		
	Rennes	59.9	ESE6	4	7	0.8		
	Strasbourg	66.3	NNE2	mgła	1	ślad		
Bel	Bruxelles	65.0	SE6	4	6	4		
Niemcy	Keitum	68.9	SE8	4	-2	0		
	Bolzum							
	Hamburg	70.4	ESE6	4	-1	0		
	Swinemunde	71.9	ENE4	2	-3	ślad		
	Magdeburg	71.1	ESE4	4	-0	0		
	Dresden	70.6	NNE4	4	-2	0		
	Breslau	69.7	NNE4	4	-2	ślad		
	Frankfurt n/M							
	Münchea							
Bałtyk	Kłajpeda	68.6	NNE6	mgła	-12	0		
Szwajc.	Genève							
	Zürich	67.7	NW1	4	1	0		
	Lugano							
Dania	Kjelendraun	73.6	ESE4	3	-6	0		
	Skagen	73.0	SE6	4	-6	0		
	Hanstholm	71.1	ESE8	4	-5	0		
	Blavandshuk	68.4	SE10	4	-3	0		
	Hammershus	72.4	NE8	4	-5	0		

	Stacja	Ciśnienie 700 mm+	Wiatr	Zachmurzenie	Temp. °C	Opady mm.	Temp. Max.	Temp. Min.
Szwecja	Stockholm	74.2	N6	4	-9	0		
	Sztokholm	76.0	SE2	śnieg	-15	0		
	Haparanda							
	Wisby	79.2	NNE10	4	-5	0		
	Karlstad	77.2	E4	4	-12	0		
	Starhen							
	Jonköping	76.1	SSE2	0	-12	0		
Norwegia	Hammerfest	69.9	WSW10	4	–			
	Vardö	70.2	E8	2	-3	0		
	Valldersund	68.5	S12	śnieg	-5	0.4		
	Skudesnes	69.9	SSE2	3	-0	0		
Finlandja	Helsinki	71.0	N10	0	-22	0.1		
	Sortavala	69.1	N1	0	-24	0		
	Kuopio	74.3	N1	0	-26	0		
	Wasa	78.4	NE4	4	-19	0		
	Sodankylä	77.1	cisza	1	-26	0		
Estonia	Tallin (Reval)	68.3	NNE12	4	-15	0	-14	-16
	Dorpat	63.8	N6	4	-15	0	-14	-15
	Hilsand	69.2	NNE10	0	-16	0	-9	-11
Rosja	Petrograd	61.3	NE12	śnieg	-15	4		
	Moskwa	50.8	S6	4	4	6		
	Nijour	56.7	S6	4	0	2		
	Archangielsk	72.1	NE4	0	-33	0		
	Jan Mayen	60.3	E10	4	1	–		
	Thorshavn	43.4	SSW12	deszcz	7	–		
	Seydisfiord	40.0	cisza	—"—	6	–		
Austrja	Wiedeń							
	Feldkirch							
	Innsbruck							
	Klagenfurt							
Czechosłowacja	Praha	69.8	NNE4	4	-0	0.2		
	Eger (Cheb)	69.3	N2	4	-1	0		
	Oravice	68.2	NNE4	4	-1	ślad		
	Stara Hala							
	Koszyce	63.1	N8	2	0	0		
	Bratislava	66.6	NNW6	deszcz	2	ślad		
Węgry	Budapest	63.8	NW8	2	1	—"—	6	1
	Szombathely	66.5	N4	4	1	0	8	1
	Szeged	65.1	N6	4	1	0	6	0
Hiszp.	Madrid	66.0	cisza	4	5	0		
	Coruna	62.0	SW4	4	9	0		
	Palma							
Włochy	Genova	64.1	cisza	4	7	0	14	7
	Firenze							
	Torino	66.2	cisza	4	-4	0		
	Palermo	66.4	W1	3	-0	0	10	-1
	Piza	64.0	cisza	2	-1	0		
	Brindisi							
	Maddalena	64.3	W1	2	9	0	14	9
	Palermo							
Bałkany	Beograd	64.6	W2	śnieg	1	—		
	Bucuresti							
	Sofia	61.1	WNW6	śnieg	0	—		
	Konstantynopol							
	Ateny	65.3	NE6	4	8	ślad		
	Malta	61.0	NW6	0	13	—		
Afryka	Tunis	65.0	SW2	4	8	—		
	Alger	66.0	SE2	4	10	—		
Szczyty górskie	Sonnblick (3105)							
	Zugspitze (2964)							
	Säntis (2500)							

Spostrzeżenia pilotowe.

Stacja	Godz.	Wiatr i kierunek	500	1000	1500	2000	2500	3000	3500	4000	4500	5000	Różnica dnia i nocy	Rodzaj chmur	Uwagi
Warszawa															

Ogólny stan atmosfery w dniu 22.I.1924 r.

Wysokie ciśnienie nad Skandynawją, Niemcami i Polską, niskie nad Islandją i Rosją. W Polsce pochmurno, mróz.

Wydawnictwo Państwowego Instytutu Meteorologicznego w Warszawie

Edition du soir [18h G.M.T.] 22. I. 24r. N° 22 b.

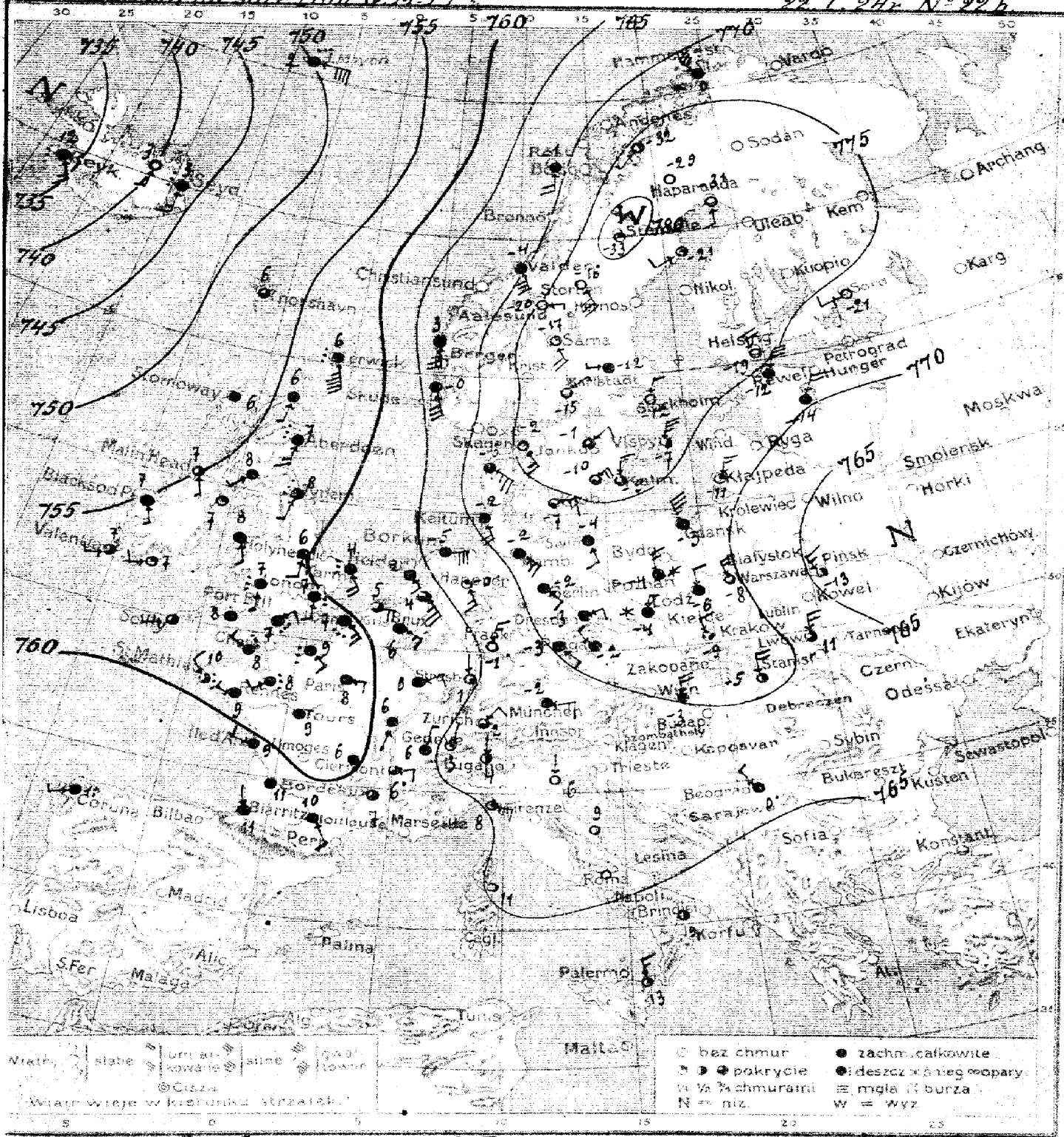
Stornoway
Aberdeen
Malin Head
Valentia
Scilly
Ouessant
Brest
Cherbourg
Paris
Tours
Limoges
Biarritz
Bordeaux
Toulouse
Marseille
Perpignan
Coruna
Bilbao
Lisboa
Madrid
Malaga
Palma
Alger
Tunis
Malta
Christiansund
Aalesund
Bergen
Oxford
Skagen
Jarkoe
Visby
Stockholm
Helsingf
Petrograd
Hunger
Moskwa
Reval
Riga
Libau
Memel
Königsberg
Berlin
Potsdam
Hamburg
Borkum
Keitum
Emden
Bremen
Hannover
Dresden
Breslau
Posen
Thorn
Kalisz
Lodz
Warszawa
Bialystok
Pinsk
Kowel
Kielce
Lublin
Krakow
Lwow
Tarnopol
Stanislau
Zakopane
Wien
Prag
Zürich
München
Innsbruck
Genf
Budapest
Szombathely
Klagenfurt
Debreczen
Kecskemet
Sibiu
Bukarest
Kusten
Odessa
Sewastopol
Ekaterinoslaw
Czernichow
Kijow
Smolensk
Horki
Wilno
Kowno
Klaipeda
Danzig
Andenes
Narvik
Sodan
Archang
Kem
Uleab
Kuopio
Karg
Nikol
Haparanda
Storlien
Sarajevo
Belgrad
Sofia
Konstant
Lesina
Brindisi
Korfu
Palermo
Neapel
Florenz
Pisa
Genua
Nizza
Cagl
Alic
S.Fer
Palma
Malta
Tunis
Ala
Ala
Ala

Spostrzeżenia meteorologiczne z dnia dzisiejszego rano ecz. 22.1 1924 r. Nº 2.

	Stacja	Ciśnienie 760 mm.	Wiatr	Zachmurzenie	Temp. °C	Opady m.m.	Temp. Max.	Temp. Min.
Polska	Wilno							
	Pińsk	64.5	NW6	2	-13			
	Białystok							
	Brześć n/B							
	Kielce							
	Warszawa	70.4	NNE6	0	-8			
	Łódź	71.8	N4	4	-6			
	Lublin							
	Lwów	69.2	N8	3	-11			
	Zakopane							
	Kraków	72.3	NNW4	1	-9			
	Cieszyn							
	Poznań	74.4	N6	śnieg	-4			
	Toruń							
	Bydgoszcz							
	Gniezno							
	Leszno							
	Hel							
	Pelplin							
	Gdańsk	72.0	NNE14	4	-3			
Anglia	Lerwick	58.3	SSE18	deszcz	6			
	Stornoway	54.6	cisza	4	6			
	Aberdeen	56.7	SSW6	deszcz	7			
	Holy Head	57.1	SSE2	4	8			
	Valentia	57.8	WSW4	2	7			
	Scilly	58.3	WSW2	3	—			
	Yarmouth	61.5	SE8	deszcz	4			
	Plymouth	57.8	SSW2	—"—	8			
Holandja	Helder	64.5	SE4	4	2			
	Vlissingen	62.1	E6	3	5			
Francja	Cap Nez	59.4	SE6	deszcz	7			
	St Mathieu	59.8	NW4	—"—	10			
	Paris	59.7	E4	4	8			
	Lyon	61.7	SSW1	4	6			
	St d'Aix	60.3	W4	4	9			
	Clermont	59.9	cisza	4	6			
	Biarritz	61.6	NNW1	4	11			
	Reims	60.8	SW4	deszcz	8			
	Strasbourg	64.1	N1	1	1			
Bel.	Bruxelles	62.1	ESE6	4	6			
Niemcy	Kerkum	60.7	SSE8	4	-2			
	Borkum	67.3	E10	4	-5			
	Hamburg	70.9	ESE10	4	-9			
	Swinemünde	73.3	SE4	4	-4			
	Magdeburg	71.6	ESE4	4	-2			
	Dresden	71.4	ESE4	4	-3			
	Breslau	71.7	NNE4	śnieg	-4			
	Frankfurt n/M	67.0	NNE6	0	-1			
	Munchen	68.2	E6	4	-2			
Kłajpeda	Kłajpeda	72.2	NNE8	1	-11			
Szwajcarja	Genewa	64.8	NNE2	4	6			
	Zurich	66.1	NE4	1	2			
	Bellinzona	66.0	N1	2	4			
Austrja	Innsbruck	74.8	ESE6	1	-7			
	Kragan	75.9	SE6	1	-4			
	Hurlachaim	73.2	ESE10	4	-6			
	Regensburg							
	Hammerahus							

	Stacja	Ciśnienie 760 mm.	Wiatr	Zachmurzenie	Temp. °C	Opady m.m.	Temp. Max.	Temp. M
Szwecja	Stockholm	78.2	NNE4	0	-19			
	Hudiksvall	77.6	SE6	1	-17			
	Haparanda	77.2	S4	0	-31			
	Wisby	75.4	NNE10	2	-7			
	Karlstad	79.2	NE2	0	-15			
	Storlien	77.5	E2	0	-20			
	Jonköping	78.3	NE4	3	-1			
Norwegja	Hatfad	69.3	SS	4	-1			
	Tromsö	71.3	NW12	śnieg	0			
	Vardösund	69.9	SSE12	4	-4			
	Skudesnes	68.3	SSE2	4	-0			
Finlandja	Helsinki	75.4	NNW8	0	-19			
	Sorravala	74.8	WSW4	0	-21			
	Kuopio							
	Wasa							
	Sodankylä							
Estonja	Tallin (Reval)	74.1	NNE2	4	-19			
	Dorpat	69.7	NNE8	4	14			
	Filsand							
Rosja	Petrograd							
	Moskwa							
	Kow. Mayen	50.5	E16	deszcz	2			
	Thorn	53.3	cisza	3	6			
	Inowrocław	54.0	S6	deszcz	3			
Austrja	Wien							
	Villach							
	Innsbruck							
	Klagenfurt							
Czechosłowacja	Praha	71.1	NW2	4	-2			
	Eger (Cheb)	70.2	ESE2	4	-3			
	Olomuniec							
	Stara Dala							
	Hosgyr	57.7	N8	2	-5			
	Bratislava	68.9	N8	4	-3			
Węgry	Budapest							
	Szombathely							
	Szeged							
Hiszp.	Madrid							
	Coruna	62.0	WSW2	4	11			
	Palma							
Włochy	Genua	65.0	E4	1	8			
	Firenze							
	Padova	66.5	N1	0	6			
	Roma	69.1	cisza	0	9			
	Taranto	62.0	—"—	2	19			
	Messina	61.1	NNW6	1	13			
	Maddalena	65.6	cisza	0	11			
	Palermo							
Bałkany	Belgrad							
	Bucuresti							
	Sofja							
	Konstantynopol							
	Athenes							
Afryka	Malta							
	Tunis							
	Alger							
Stacje górskie	Sonnblick (3106)							
	Zugspitze (2964)							
	Säntis (2500)							

Spostrzeżenia pilotowe.

Stacja	Godz.	Wiatr	Zach.	500	1000	1500	2000	2500	3000	3500	4000	4500	5000	Temp.	Wiatr	Uwagi
Warszawa																

Wydawnictwo Państwowego Instytutu Meteorologicznego w Warszawie

Edition du matin [7 h. G M T.] 23 I 1924 r. N: 23.

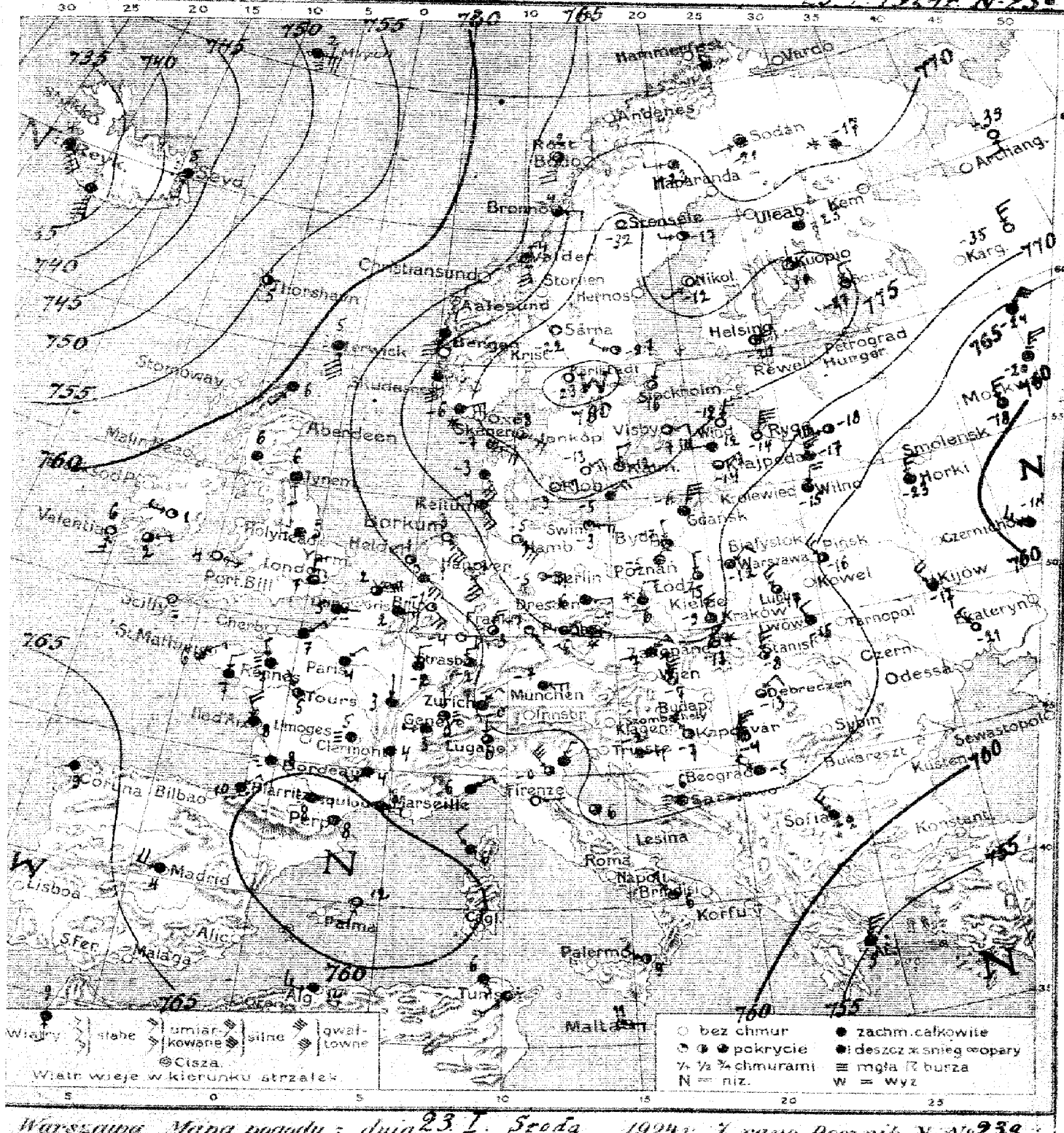

Warszawa. Mapa pogody z dnia 23 I. Środa 1924 r. 7 rano. Rocznik V. № 23

Przewidywany przebieg pogody w ciągu doby następnej Silniejszy mróz, zachmurzenie umiarkowane, wiatry północne i północno-wschodnie.

S. Ż.

Wydano dnia 23 I. 1924 r. o godz. 11 h

Spostrzeżenia meteorologiczne z dnia dzisiejszego rano 23.I 1924 r. №23a

	Stacja	Ciśnienie 700 mm+	Wiatr	Zachmurzenie	Temp. °C.	Opady mm.	Temp. Max.	Temp. Min.
Polska	Wilno	67.5	NNE 8	4	-15	0.2	-14	-17
	Pińsk	64.8	NNW 3	3	-16	ślad	-9	-17
	Białystok							
	Brześć n/B							
	Kowel							
	Warszawa	68.1	NE 4	4	-12	0	-7	-13
	Łódź	71.9	N 2	2	-15	0	0	-15
	Lublin	68.8	NNW 6	3	-17	0	-10	-17
	Lwów	68.7	NW 4	4	-15	0	0	-15
	Zakopane	72.0	N 4	śnieg	-13	2	-2	-16
	Kraków	70.9	NNW 6	2	-9	0	2	-11
	Cieszyn							
	Poznań	72.9	NNE 6	4	-5	0	0	-6
	Toruń							
	Bydgoszcz	72.8	NNW 2	2	-7	0	-0	-8
	Chojnice							
	Tczew							
	Hel							
	Puck							
	Gdańsk	69.8	NNE 14	4	-6	0	-1	-6
Anglia	Lerwick	61.8	SSE 16	deszcz	5	10		
	Stornoway	63.0	N 4	— " —	7	—		
	Aberdeen							
	Holy Head							
	Valentia	62.0	S 6	0	6	0		
	Scilly	63.7	cisza	0	7	0.3		
	Yarmouth							
	Yarmouth	62.9	SSE 2	4	6	10		
Holl.	Helder	65.5	ESE 4	1	-1	-		
	Vlissingen	63.3	ENE 2	3	2	-		
Francja	Ushant	61.7	E 1	deszcz	5	2		
	St. Mathieu	63.3	NE 2	mgła	6	12		
	Paris	61.2	NE 2	4	4	0.1		
	Dijon	61.0	N 1	4	3	0		
	Ile d'Aix	61.5	NNW 8	4	8	4		
	Clermont	60.1	cisza	mgła	5	0		
	Biarritz	60.8	NE 2	deszcz	10	-		
	Rennes	63.0	NNW 2	mgła	7	5		
	Strasbourg	64.3	N 4	3	9	0		
Bel.	Bruxelles	62.9	E 6	4	2	0		
Niemcy	Keitum	71.6	SE 8	4	-4	0		
	Borkum	68.5	ESE 14	*	-3	0		
	Hamburg	72.3	ESE 12	0	-5	0		
	Swinemünde	73.3	E 6	4	-3	0		
	Magdeburg	72.6	E 6	3	-5	0		
	Dresden	71.7	E 2	4	-6	0		
	Breslau	71.3	NNE 4	śnieg	-6	ślad		
	Frankfurt n/M	67.9	NNE 8	1	-3	0		
	München	68.3	E 6	4	-7	0		
Dania	Hlajpeda	73.1	NE 6	1	-14	0		
Szwajc.	Genève	63.5	W 1	4	3	0		
	Zürich	65.1	NE 2	4	-0	0		
	Säntis	63.9	N 1	3	0	0		
Dania	Hyderabäk	75.7	ENE 6	1	-9	0		
	Skagen	76.8	ESE 6	3	-8	0		
	Hanstholm	74.5	ESE 8	4	-7	0		
	Thorshavn	71.7	SE 12	4	-3	0		
	Kopenhaga	74.7	NE 8	4	-5	0		

	Stacja	Ciśnienie 700 mm+	Wiatr	Zachmurzenie	Temp. °C	Opady mm.	Temp. Max.	Temp. Min.
Szwecja	Stockholm	78.7	NNE 2	1	-16	0		
	Örebro	75.5	cisza	0	-32	0		
	Upsala	77.1	— " —	0	-22	0		
	Wisby	78.3	ENE 4	1	-7	0		
	Karlstad	81.0	cisza	0	-23	0		
	Storlien							
	Jönköping							
Norwegia	Vardö	67.1	S 10	4	2	0		
	Bronnö	69.0	E 4	4	-4	0		
	Valdersund	65.3	SSE 10	1	-4	0		
	Skudesnes	71.2	S 12	4	-3	0		
Finlandja	Helsinki	76.8	NE 4	2	-21	0		
	Sortavala	75.3	N 4	1	-27	0		
	Kuopio	75.2	N 1	1	-30	0		
	Wasa	73.4	SW 1	0	-12	0		
	Sodankylä							
Estonja	Tallin (Reval)							
	Dorpat							
	Filsand							
Rosja	Archangiel	63.1	N 6	4	-23	0		
	Moskwa	50.2	N 5	4	-18	0		
	Kijów	62.6	NW 6	4	-17	0		
Inflanty	Riga	72.5	NNE 14	0	-14	-		
	Libava	61.8	W 14	śnieg	-12	0		
	Jan Mayen	50.4	E 10	mgła	2	-		
	Thorshavn	55 E	cisza	2	5	-		
	Seydisfiord	43.0	S 2	deszcz	5	0		
Austrja	Wien							
	Feldkirch							
	Innsbruck							
	Klagenfurt							
Czechosłowacja	Praha	70.9	ESE 2	śnieg	-5	ślad		
	Eger (Cheb)	70.4	ENE 4	4	-6	0		
	Olomouc	69.8	NE 4	śnieg	-7	ślad		
	Stara Dala							
	Koszyce	67.3	N 8	1	-8	0		
	Bratislava	68.5	N 10	0	-7	0		
Węgry	Budapeszt	67.1	NW 4	1	-7	0	3	-7
	Debreczyn	67.7	NE 4	1	-13	0	3	-14
	Szeged	68.4	N 10	4	-4	0	3	-8
Hiszp.	Madrid	64.0	W 8	4	4	0		
	Corvna	67.0	cisza	4	9	0		
	Palma							
Włochy	Genova	62.3	ENE 2	4	6	0	10	3
	Firenze							
	Padova	63.6	NNW 12	3	-0	0	4	-2
	Florencja	65.7	cisza	2	6	0	12	4
	Neapol	61.8	NW 2	2	6	0	10	3
	Brindisi							
	Maddalena							
	Palermo							
Bałkany	Belgrad	66.3	NNW 2	4	-5	0		
	Bucuresti							
	Sofja	62.3	NW 6	4	-2	0		
	Konstantynopol	65.9	cisza	mgła	-6	0		
	Athènes	55.0	NNE 10	deszcz	5	0.1		
	Malta	66.8	E 2	1	11	0		
Afryka	Tunis	61.0	SW 2	deszcz	-	-		
	Alger	62.0	W 6	4	14	-		
Stacje górskie	Sarmdick (3105)							
	Zugspitze (2964)							
	Säntis (2500)							

Spostrzeżenia pilotowe.

Stacja	Godz.	Wiatr dolny	500	1000	1500	2000	2500	3000	3500	4000	4500	5000	Prędkość wiatru w km/h	Kierunek chmur	Uwagi
Warszawa															

Ogólny stan atmosfery w dniu 23.I.1924 r.

Obszar wysokiego ciśnienia nad Europą środkową i północną, depresja nad Islandją. W Polsce przeważnie pochmurno, temp. powietrza od -3° Poznań do -16° [illegible].

Wydawnictwo Państwowego Instytutu Meteorologicznego w Warszawie

Édition du soir [18 h. G.M.T.] — *23. I. 1924. N° 23 h.*

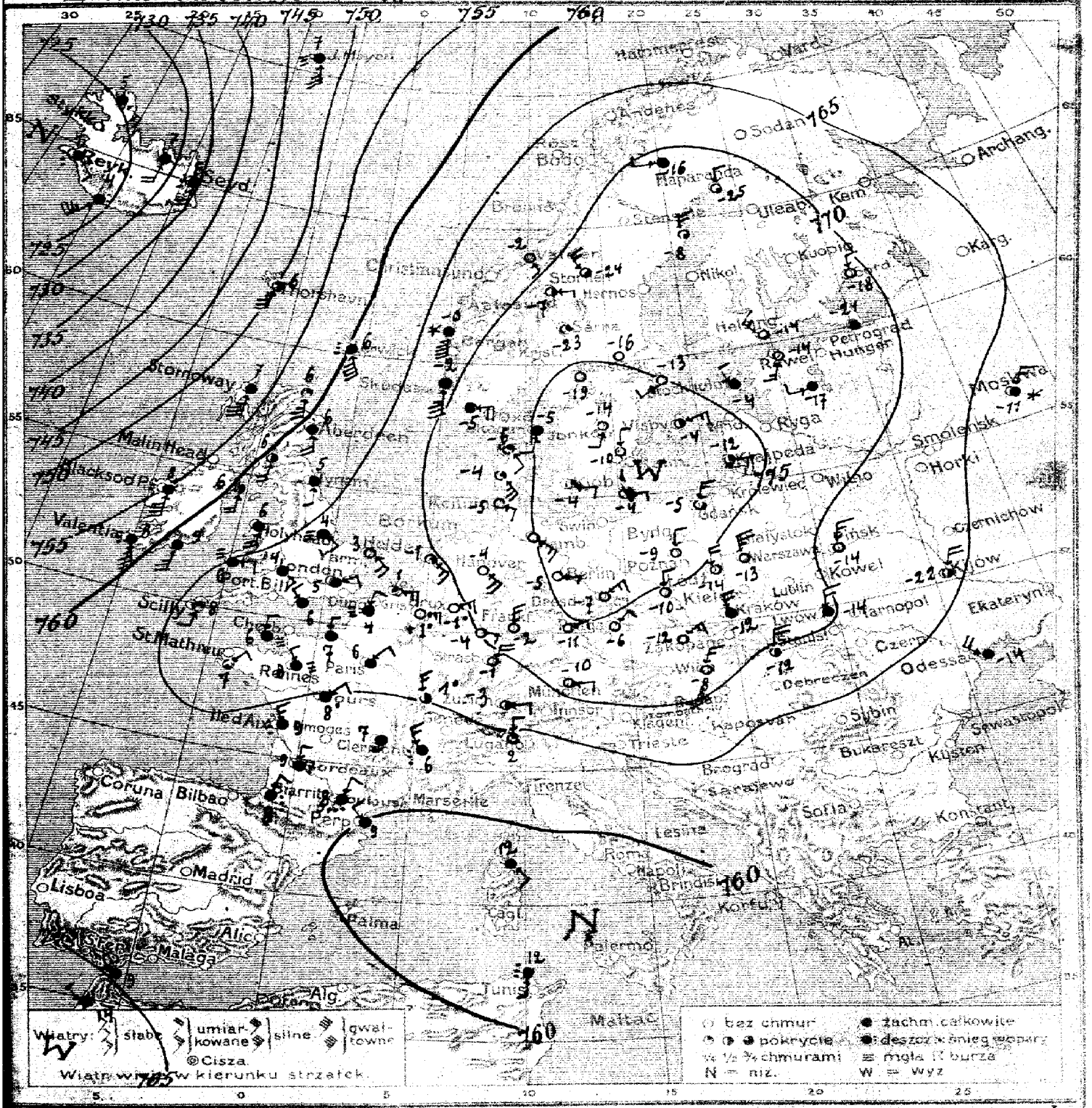

Warszawa. Mapa prognozy z dnia **23. I Środa** *1924 r.* **Orzeł** *Rocznik V. № 23 h*

Przewidywany przebieg pogody w ciągu doby następnej

Wydana dnia *1924 r. o godz.*

Spostrzeżenia meteorologiczne z dnia dzisiejszego rano [illegible] 23.1 - 1924 r. Nr 23

	Stacja	Ciśnienie 700 mm +	Wiatr	Zachmurzenie	Temp. °C.	Opady mm.	Temp. Max	Temp. Min.
Polska	Wilno							
	Pińsk	67.9	NNE3	0	-14			
	Białystok							
	Brześć n/B							
	Kowno							
	Warszawa	72.7	N10	0	-13			
	Łódź	74.5	N8	0	-13			
	Lublin							
	Lwów	70.7	N6	4	-11			
	Zakopane							
	Kraków	74.0	N8	4	-12			
	Cieszyn							
	Poznań	75.6	N2	0	-9			
	Toruń							
	Bydgoszcz							
	Chojnice							
	Tczew							
	Hel							
	Puck							
Bałtyk	Gdańsk	75.3	NNE6	0	-5			
Anglia	Lerwick	61.3	SSE16	deszcz	6			
	Stornoway	53.8	S14	4	7			
	Aberdeen	69.5	SSE8	4	6			
	Holy-Head	63.7	S8	4	6			
	Valentia	58.8	SSE12	deszcz	8			
	Scilly	65.7	S4	1	8			
	Yarmouth	66.9	SE3	0	3			
	Plymouth	64.6	S4	4	5			
Hol.	Helder	69.6	SE6	1	-1			
	Vlissingen	67.7	E6	1	1			
Francja	Cherbourg	65.3	NNE2	4	4			
	St Matheu	66.6	NE4	1	7			
	Paris	65.6	NE3	4	6			
	Dijon	65.0	NNW2	2	1			
	Ile d'Aix	64.1	NNW6	4	9			
	Clermont	62.7	cisza	4	7			
	Biarritz	64.1	NNE2	4	8			
	Rennes	66.3	NNW4	4	8			
	Strasbourg	67.4	NNE3	0	-1			
Bel.	Bruxelles	67.0	E6	0	1			
Niemcy	Keitum	75.6	SE4	0	-5			
	Borkum							
	Hamburg	75.0	ESE6	0	-			
	Stralsund							
	Magdeburg	75.4	E2	0	-5			
	Dresden	75.0	NE6	0	-7			
	Breslau	74.9	N2	0	-10			
	Frankfurt n/M	72.6	N6	0	-9			
	München	73.4	E4	0	-10			
Bałtyk	Kłajpeda	76.2	E6	1	-12			
Szwajc.	Genève							
	Zurich	68.2	E4	2	-3			
	Lugano	63.0	N1	1	2			
Dania	Kjöbenhavn	76.0	ESE4	1	-4			
	Skagen	75.1	SSW4	4	-5			
	Hanstholm	73.5	SE4	1	-6			
	Blaavandshuk	73.9	SE10	1	-4			
	Hammershus	76.3	E2	1	-4			

	Stacja	Ciśnienie 700 mm +	Wiatr	Zachmurzenie	Temp. °C	Opady mm	Temp. Max	Temp. Min.
Szwecja	Stockholm	74.0	SW4	0	-13			
	Hernösand							
	Haparanda	71.2	N4	1	-25			
	Wisby	76.3	ENE6	2	-4			
	Karlstad	76.0	cisza	0	-19			
	Sztokholm	79.8	—"—	1	-23			
	Jönköping	76.8	SSW2	0	-14			
Norwegia	Andenes							
	Bodö	69.3	S18	śnieg	-0			
	Valdersund	67.9	SE4	0	-2			
	Skudesnes	70.3	S14	4	-2			
Finlandja	Helsinki	71.7	NW6	0	-14			
	Sortavala	70.3	N4	0	-18			
	Kuopio							
	Wasa							
	Sodankylä							
Estonja	Tallin (Reval)	73.5	SW6	0	-14			
	Derpat	73.4	WSW2	4	-17			
	Flisand	73.0	NW4	4	-4			
Rosja	Petrograd	71.7	cisza	4	-21			
	Moskwa	63.4	NE6	śnieg	-19			
	Rijow	65.9	NNE6	2	-22			
	Odessa	63.9	NW8	4	-14			
	Jan Mayen	48.1	SSE10	mgła	7			
	Thorshavn	49.9	SSW4	3	6			
	Seydisfjord	33.6	S8	deszcz	6			
Austrja	Wien							
	Feldkirch							
	Innsbruck							
	Klagenfurt							
Czechosłowacja	Praha	74.4	NE4	0	-6			
	Eger (Cheb)	75.3	ENE4	0	-11			
	Oломане	72.8	NE6	0	-12			
	Stara Dala							
	Koszyce	68.5	N8	2	-12			
	Bratislava	71.0	N6	0	-8			
Węgry	Budapest							
	Szombathely							
	Szeged							
Hiszp.	Madrid							
	Corona							
	Palma							
Włochy	Genova							
	Firenze							
	Roma							
	Napoli							
	Brindisi							
	Maddalena							
	Palermo							
Bałkany	Beograd							
	Bucuresti							
	Sofja							
	Konstantynopol							
	Athènes							
	Malta	59.0	NW2	2	11			
Afryka	Bizerta	65.0	NNW2	4	14			
	Algier	58.0	S2	deszcz	12			
Stacje górskie	Säntis (2502)							
	Zugspitze (2964)							
	Säntis (2500)							

Spostrzeżenia pilotowe

Stacja	Godz.	Max. wiatr	500	1000	1500	2000	2500	3000	3500	4000	4500	5000	Kierunek dolnej chmury	Rodzaj chmur	Uwagi
Warszawa															

Wydawnictwo Państwowego Instytutu Meteorologicznego w Warszawie

Edition du matin [7h. G.M.T.] — *24. I 1924 r. N° 24a*

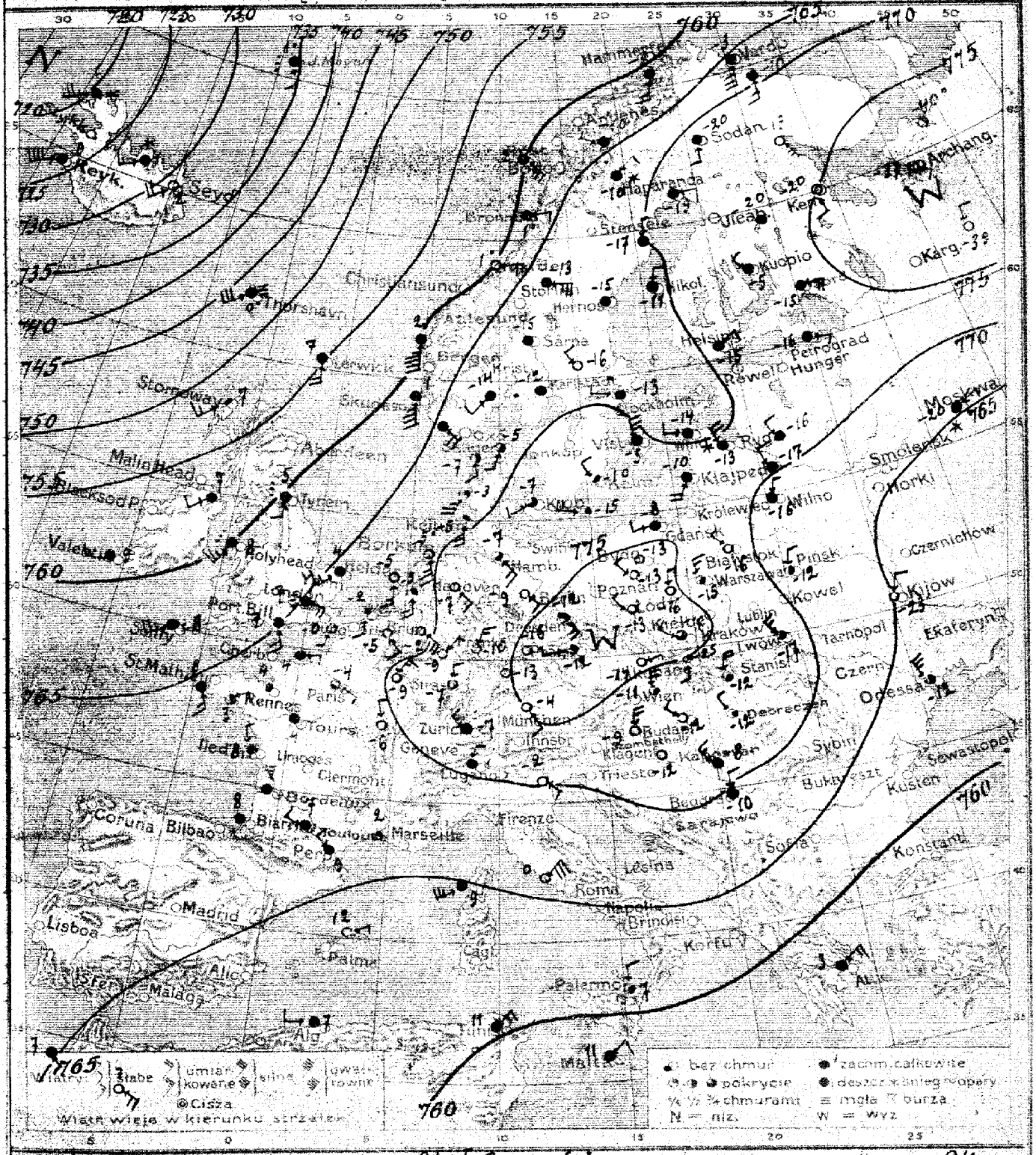

Warszawa. Mapa pogody z dnia 24. I. Czwartek 1924 r. *o godz. 7 rano. Rocznik V. 1* 24a

Przewidywany przebieg pogody w ciągu doby następnej Zachmurzenie umiarkowane, mroźno, miejscami drobny opad śnieżny, wiatry z kierunków północnych. –

L. B.

Wydano dnia 24. I *1924 r. o godz.* 11 h. 30 m.

Spostrzeżenia meteorologiczne z dnia dzisiejszego rano 24. I - 1924 r. № 94

	Stacja	Ciśnienie 700 mm.	Wiatr	Zachmurzenie	Temp. °C.	Opady mm.	Temp. Max.	Temp. Min.
Polska	Wilno	66.7	N2	4	-16	0	-15	-21
	Pińsk	68.6	N4	1	-12	0.2	-7	-16
	Białystok	71.8	NW4	0	-16	0	-13	-22
	Brześć n/B							
	Kowel							
	Warszawa	74.0	NNW6	1	-15	0	-8	-15
	Łódź	75.5	N2	0	-16	0	-5	-16
	Lublin	71.1	W4	1	-16	0	-11	-16
	Lwów	71.4	NW6	2	-17	1	-13	-17
	Zakopane	77.2	S2	1	-25	0.1	-12	-13
	Kraków	76.2	NNW4	3	-16	0	-8	-16
	Cieszyn							
	Kalisz	74.7	N1	0	-13	0	-13	-14
	Poznań	75.3	NW2	0	-16	Ślad	-5	-13
	Toruń							
	Bydgoszcz	75.6	cisza		-11	0	-3	-11
	Chojnice							
	Rzym							
	Hel							
	Płock							
	Gdańsk	79.5	WSW4	4	-3	0	-2	-13
Anglia	Lerwick	55.0	S8	4	3	-		
	Stornoway	51.4	SSW6	2	7	-		
	Aberdeen							
	Holy Head	60.3	SSW10	deszcz	8	5		
	Valentia	59.8	WSW6	4	9	7		
	Scilly	63.5	SW10	deszcz	8	2		
	Yarmouth	66.9	SSW6	4	4	0		
	Fyramouth	60.8	S4	deszcz	5	-		
Hol.	Helder	68.5	S6	0	5	0		
	Vissingen	68.3	SSE4	1	2	-		
Francja	Calais	67.0	S4	0	-0	3		
	St Matuieu	66.5	SSE6	4	3	3.2		
	Paris	68.6	ESE1	0	-4	Ślad		
	Dijon	68.4	NNW2	0	-5	0		
	Le d'Aix	68.8	NNW4	2	3	Ślad		
	Clermont							
	Biarritz	68.8	cisza	4	8	0.8		
	Rennes	67.9	— " —	2	4	0		
	Strasbourg	71.7	N4	0	-3	0		
Bel.	Bruxelles	68.5	SE2	0	-5	0		
Niemcy	Aurich	69.7	S8	1	-5	0		
	Borkum	69.8	SSE6	0	-5	3		
	Hamburg	72.6	SE6	2	7	0		
	Swinemünde							
	Magdeburg	74.5	SE4	0	-9	0		
	Dresden	75.7	SE6	1	-12	0		
	Breslau	75.5	NW4	0	-13	0		
	Frankfurt O/M	74.0	NNE6	0	-10	0		
	Mannheim	75.5	SE4	0	-4	0		
	Memel	70.6	SSW8	4	-10	0		
Szwajc.	Genève							
	Zurich	70.6	NW4	4	-7	0		
	Lugano	70.8	NE1	4	1	-		
Dania	Kjöbenhavn	72.3	SW6	1	-7	0		
	Skagen	68.9	SSW4	2	-5	0		
	Kopenhagen	67.7	SSE4	2	-7	0		
	Bogø and Jutk	68.8	SSW10	1	-5	0		
	Hammerodde	72.1	W8	1	-5	0		

	Stacja	Ciśnienie 700 mm.	Wiatr	Zachmurzenie	Temp. °C	Opady mm	Temp. Max	Temp. Min
Szwecja	Stockholm	64.6	W2	4	-13	0		
	Hernösand	68.5	cisza	4	-15	0		
	Haparanda	71.9	E2	4	-19	0		
	Visby	69.9	NNW4	4	-5	-		
	Karlstad	69.5	cisza	4	-12	-		
	Skellefteå	71.2	NW2	2	-10	0		
	Jönköping	69.9	cisza	4	-15	0		
Norwegja	Andøe	70.2	ESE12	4	2	4		
	Bronnö	67.0	E4	4	1	0		
	Vardö	72.4	E8	0	1	0		
	Skudesnes	62.5	S14	4	1	0		
Finlandja	Helsinki	70.5	NE4	4	-13	0		
	Sortavala	71.9	E8	4	-15	1		
	Kuopio	73.9	NW1	4	-5	0		
	Wasa	69.3	N1	4	-11	0.8		
	Sodankylä	72.1	S4	2	-20	0		
Europa	Talin (Reval)							
	Dorpat							
	Libau							
Rosja	Petrograd	72.6	ESE2	4	-16	0		
	Moskwa	65.8	NE4	śnieg	-20	3		
	Archangielsk	65.6	N4	4	-22	0		
	Odessa	61.8	NNW10	2	-11	-		
	Kijów	70.4	NNW8	śnieg	-13	-		
	Nowy Sącz	74.6	SSE4	burza	1	-		
	Turnu Severin	49.5	SW12	mgła	0	-		
	Cyclone	31.0	SW8	0	2	-		
Austrja	Wiedeń							
	Feldkirch							
	Innsbruck							
	Klagenfurt							
Czechosłowacja	Prudu	76.0	WSW4	1	-12	0		
	Liger (Oder)	77.4	cisza	0	-16	ślad		
	Ołomuniec	75.3	ENE2	0	-14	0		
	Stara Bula							
	Bascyce	70.6	N8	1	-12	0		
	Bratislava	73.2	N8	1	-11	0		
Węgry	Budapest	70.3	NW4	0	-12	Ślad	-2	-12
	Szombathely	72.5	N8	0	-9	0	-2	-10
	Szeged	71.2	NW6	4	-8	ślad	-5	-11
Hiszp.	Madrid							
	Corunna							
	Palma							
Włochy	Genowa							
	Pirenee							
	Riva di Valle	66.0	NE12	0	0	0	8	-4
	Modena	60.5	NNW2	1	7	0	12	6
	Neapol	70.1	SE2	0	-2	0	7	-3
	Brindisi							
	Maddalena							
	Palermo							
Bałkany	Belgrad	70.0	NW4	0	-12	0		
	Bucarest							
	Sofja							
	Konstantynopol							
	Athenes	58.0	NE6	4	-3	0		
	Malta	59.3	NE4	4	11	0		
Afryka	Tunis	60.0	NNE6	4	11	0		
	Alger	61.2	W4	4	7	0		
Stacje górskie	Sonnblick (3105)							
	Ingspitze (3764)							
	Santis (2500)							

Spostrzeżenia pilotowe

Stacja	Godz.	Wiatr dolny	500	1000	1500	2000	2500	3000	3500	4000	4500	5000	Granica dobrej chmury	Rodzaj chmur	Uwagi
Warszawa															

Ogólny stan atmosfery w dniu 24. I - 1924 r.

Obszar wysokiego ciśnienia nad morzem Białem i Finlandja oraz nad Polską, Czechosłowacją i Węgrami, depresja nad Islandją. W Polsce zachmurzenie umiarkowane, silny mróz od -13° do -17°, wiatry z północy.

Wydawnictwo Państwowego Instytutu Meteorologicznego w Warszawie

Édition du soir [18h. G.M.T.] 24. I. 24 r. N° 24

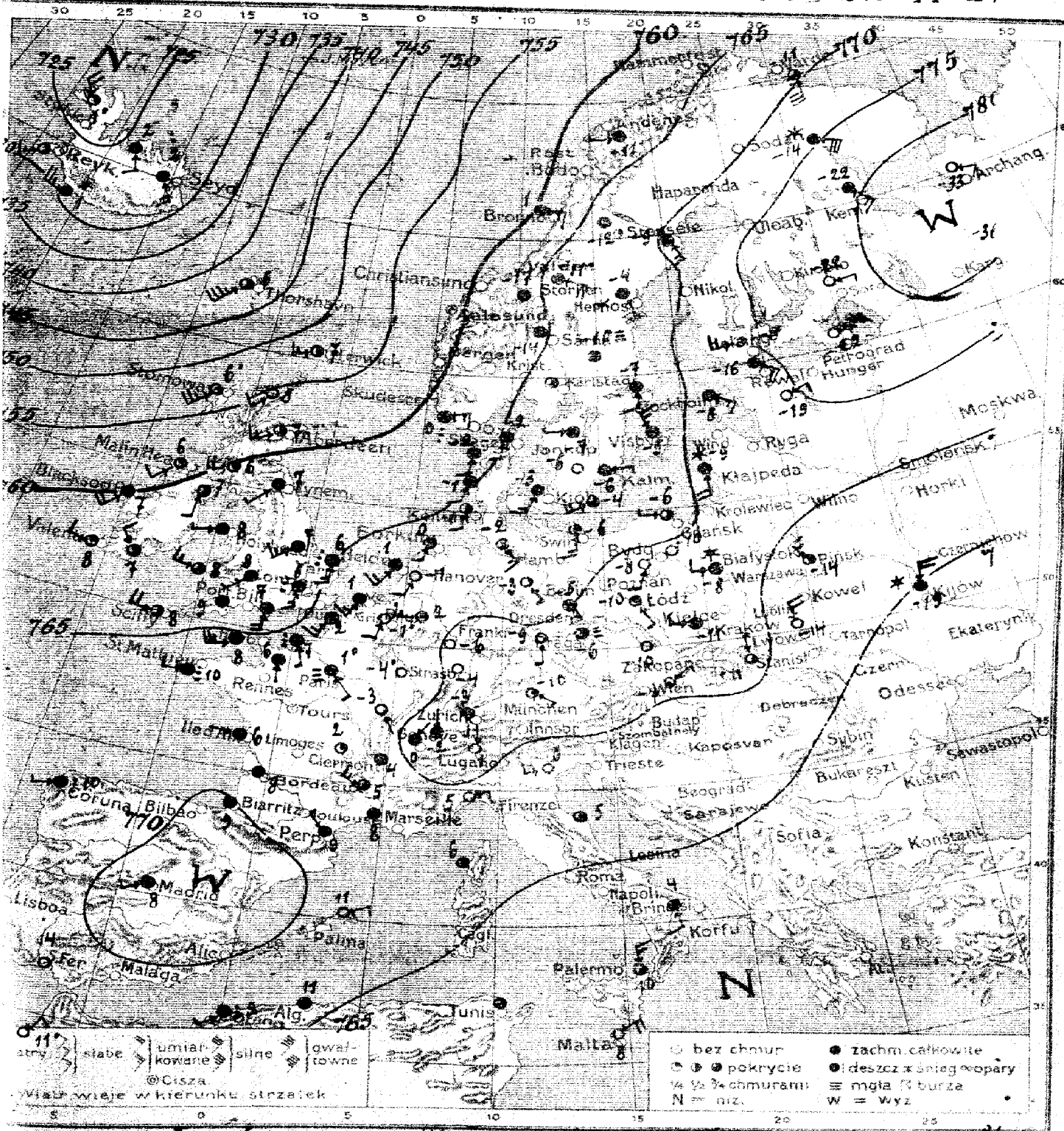

Warszawa. Depesze z dnia 24. I. czasu 7. wieczór 1924 r. Rocznik V. № 24

Przewidywany przebieg pogody w ciągu doby następnej

Wydano dnia *1924 r. o godz.*

Spostrzeżenia meteorologiczne z dnia dzisiejszego rano

	Stacja	Ciśnienie 700 mm+	Wiatr	Zachmurzenie	Temp. °C.	Opady mm.	Temp. Max.	Temp. Min.
Polska	Wilno							
	Prisk	69.0	NW6	2	14			
	Białystok							
	Brześć n/B							
	Kowerce							
	Warszawa	70.8	W4	śnieg	-8			
	Łódź							
	Lublin							
	Lwów	69.4	NNW8	0	-14			
	[illegible]							
	Zakopane							
	Kraków	72.1	W4	4	-11			
	Cieszyn							
	[illegible]							
	Poznań	71.3	SSW4	0	-8			
	Toruń							
	Bydgoszcz							
	Chojnice							
	Tczew							
	Hel							
	Puck							
Bałt.	Gdańsk	69.3	W2	3	-6			
Anglia	Lerwick	53.6	WSW6	2	2			
	Stornoway	54.0	SW10	1	6			
	Aberdeen	57.3	WSW6	3	7			
	Holy Head	62.3	WSW2	4	8			
	Valentia	63.8	W4	1	8			
	Scilly	64.5	WNW8	3	8			
	Yarmouth	65.3	SSW6	deszcz	6			
	Spurnhead	60.4	SW2	4	7			
Hol.	Helder	63.9	SSW6	4	1			
	Vlissingen	66.9	SSW6	4	1			
Francja	Calais	65.6	SSW6	4	2			
	Boulogne	69.2	cisza	4	8			
	Paris	67.5	SE2	mgła	1			
	Dijon	69.6	SE1	0	-3			
	Ile d'Aix	69.2	W1	4	6			
	Clermont	68.3	cisza	1	2			
	Biarritz	70.0	—"—	4	9			
	Perpignan	68.8	NW2	4	9			
	Strasbourg	—	cisza	0	-4			
Bel.	Bruxelles	67.1	SSW4	0	-1			
Niemcy	Keitum	66.4	S4	2	-1			
	Borkum	66.9	SSW4	2	0			
	Hamburg	67.3	SE6	3	-2			
	Swinemünde	68.4	S6	2	-5			
	Berlin							
	Dresden	70.0	SE6	4	-5			
	Breslau	70.7	SE2	1	-10			
	Kassel	68.6	SE2	0	-3			
	München	72.3	ESE2	1	-10			
	Memel	70.6	S8	śnieg	-9			
Francja	Cherbourg	70.3	NE1	4	0			
	Ushant	70.9	S2	4	-3			
	Biarritz	66.9	N1	0	1			
Duńska	Kjøbenhavn	67.8	SSW6	4	-3			
	Skagen	65.1	SSW4	4	-2			
	Hanstholm	64.3	S4	4	-2			
	Blaavandshak	65.4	SSW4	4	-1			
	Hammerhus	67.7	SW6	3	-4			

	Stacja	Ciśnienie 700 mm+	Wiatr	Zachmurzenie	Temp. °C	Opady mm.	Temp. Max.	Temp. Min.
Szwecja	Stockholm	68.4	S4	4	2			
	Hernösand	66.3	SE8	śnieg	-4			
	Sundsvall	68.6	cisza	4	-12			
	Wisby	69.2	NNW6	4	-5			
	Karlstad	66.7	cisza	3	-6			
	Storlien	65.0	—"—	4	-17			
	Jönköping	67.8	W2	4	2			
Norwegja	Andenes							
	Bronnö	59.0	E6	4	1			
	Vardegaard							
	Lyksele	63.0	"	śnieg	0			
Finlandja	Helsinki	74.7	WSW	3	-3			
	Sortavala	73.6	S2	0	-22			
	Kuopio							
	Wasa							
	Sodankylä							
Estonja	Tallin (Rewel)	74.9	SE3	4	-16			
	Dorpat	75.2	ENE4	0	-19			
	Filsand	72.2	ESE6	4	-8			
Rosja	Petrograd	70.8	NE3	1	2°2			
	Moskwa							
	Archangielsk	75.4	E2	3	-3			
	Kijów	69.1	N3	śnieg	-1°			
	[illegible]							
	Jan Mayen							
	Thorshavn	42.1	SW14	3	6			
	Seydisfjord	27.7	SE6	4	2			
Austrja	Wien							
	Feldkirch							
	Innsbruck							
	Klagenfurt							
Czechosłowacja	Praha	70.7	cisza	mgła	-6			
	Eger (Cheb)	72.0	S2	0	-9			
	Olomouc	70.3	cisza	0	-10			
	Stará Ďala							
	Kassejce	70.9	N2	1	-11			
	Bratislava	70.2	NE2	1	-7			
Węgry	Budapest							
	Szombathely							
	Szeged							
Hiszp.	Madrid	71.0	SW1	4	8			
	Coruna	66.0	WSW2	deszcz	10			
	Palma							
Włochy	Genova	67.1	ENE2	0	-3			
	Firenze							
	Venezia	68.2	WSW1	0	2			
	Ancona	66.6	cisza	2	5			
	Napolina	69.1	NNW6	1	6			
	Brindisi	63.1	SSE4	2	4			
	Maddalena							
	Palermo							
Bałkany	Beograd							
	Bucuresti							
	Sofja							
	Konstantynopol							
	Athenae							
Afryka	Malta	67.6	NE3	0	8			
	Tunis	67.0	cisza	mgła	—			
	Alger	65.0	—"—	4	11			
Stacje górskie	Sonnblick (3105)							
	Zugspitze (2964)							
	Säntis (2500)							

Spostrzeżenia pilotowe.

Stacja	Godz.	Wiatr kier.	500	1000	1500	2000	2500	3000	3500	4000	4500	5000	Ciśnienie dolnej chmury	Ciśnienie górnej chmury	Uwagi
Warszawa															

Wydawnictwo Państwowego Instytutu Meteorologicznego w Warszawie

Edition du matin 7 h G.M.T. 25 I 24 r. N° 25 a

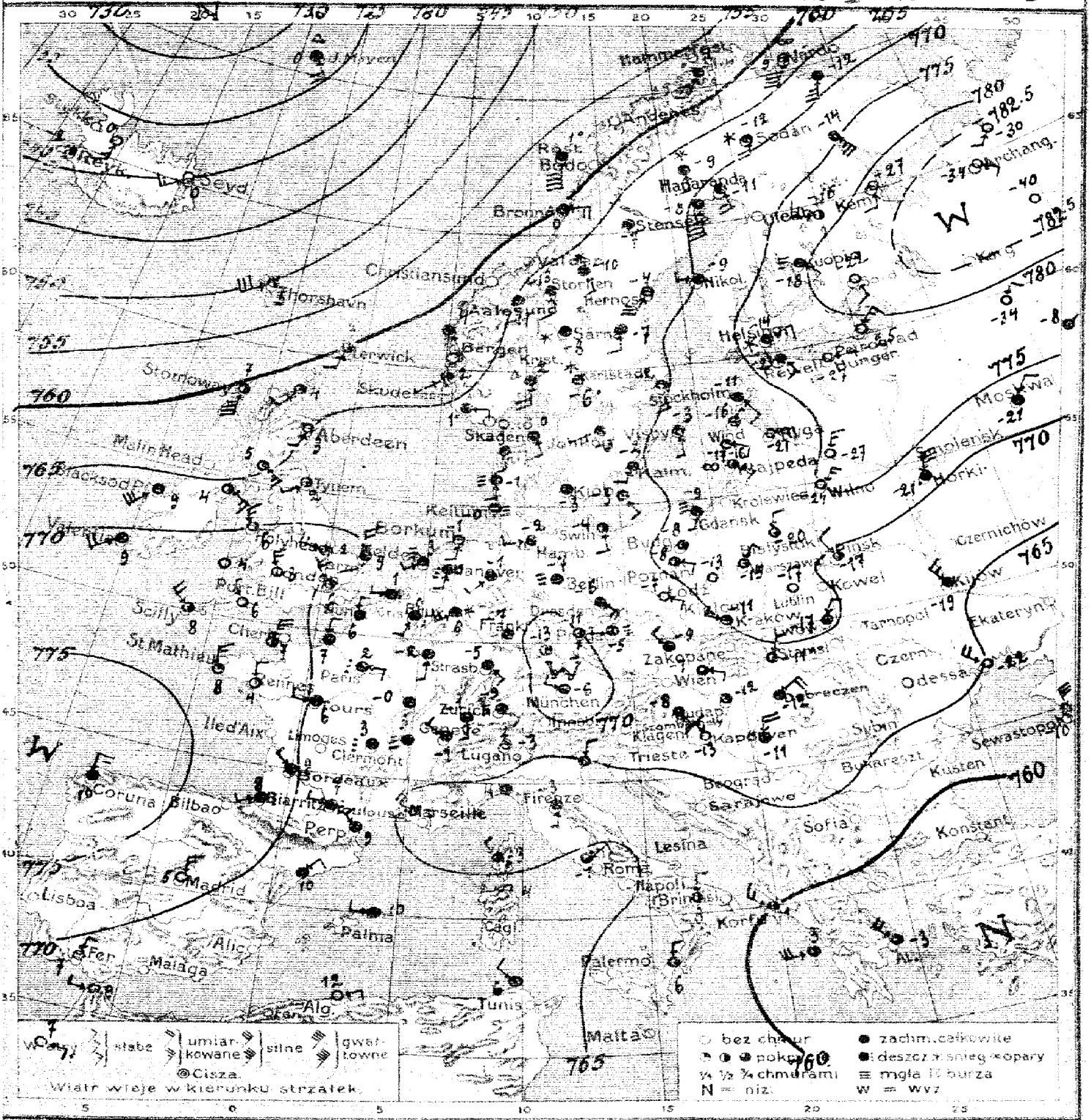
Reykjavik
Seyd.
Thorshavn
Stornoway
Lerwick
Aberdeen
Malin Head
Blacksod Pt.
Valentia
Scilly
St Mathieu
Ile d'Aix
Coruna
Bilbao
Lisboa
Madrid
Malaga
Alger
Oran
Tunis
Palma
Cagl.
Fer
Bodo
Hammerfest
Haparanda
Sodan
Stensen
Christiansund
Storlien
Hernosand
Aalesund
Bergen
Kristiansund
Skudesnes
Skagen
Kiel
Reitumdeich
Borkum
Helgoland
Den Helder
Vlissingen
Ostende
Boulogne
Le Havre
Cherbourg
Paris
Strasbourg
Zurich
Geneve
Lugano
Nancy
Limoges
Clermont
Tours
Bordeaux
Biarritz
Perp.
Marseille
Firenze
Roma
Napoli
Brindisi
Lesina
Palermo
Malta
Trieste
Sarajewo
Belgrad
Sofia
Konstant.
Bukarest
Kusten
Sewastopol
Odessa
Ekaterynosl
Czernichow
Tarnopol
Kiew
Lublin
Krakow
Zakopane
Wien
Budapest
Szombathely
Klagenfurt
Debreczen
Sybin
München
Berlin
Frankfurt
Hannover
Bremen
Hamburg
Swinemünde
Danzig
Königsberg
Memel
Libau
Windau
Reval
Helsingfors
Abo
Nikol.
Kuopio
Oulu
Haparanda
Sodankyla
Archangel
Kem
Stockholm
Visby
Wisby
Karlstad
Oerebro
Jönköping
Malmö
Kopenhagen
Skagen
Moskwa
Smolensk
Orel
Wilno
Kowel
Pinsk
Mosyr
Brest
Kalisz
Posen
Thorn
Bromberg
Kolberg
Stettin
Rostock
Lübeck
Flensburg
Esbjerg
Aalborg
Thorshavn
Jan Mayen
Grönland
Island
Spitzbergen
Nowaja Zemlja
Kara See
Weisses Meer
Archangelsk
Petschora
Ural
Sibirien
Asien
Europa
Afrika
Atlantischer Ozean
Mittelmeer
Schwarzes Meer
Kaspisches Meer
Rotes Meer
Persischer Golf
Indischer Ozean
Arabien
Persien
Indien
Mesopotamien
Syrien
Palästina
Ägypten
Nordafrika
Sahara
Algerien
Tunesien
Libyen
Marokko
Spanien
Portugal
Frankreich
Deutschland
Italien
Griechenland
Türkei
Russland
Polen
Ungarn
Rumänien
Serbien
Bulgarien
Schweden
Norwegen
Finnland
Dänemark
Niederlande
Belgien
Schweiz
Österreich
Tschechien
Slowakei
Litauen
Lettland
Estland
Weißrussland
Ukraine
Krim
Kaukasus
Georgien
Armenien
Aserbaidschan
Kasachstan
Turkmenistan
Usbekistan
Tadschikistan
Kirgisien
Mongolei
China
Japan
Korea
Taiwan
Philippinen
Indonesien
Australien
Neuseeland
Südpol
Nordpol
Äquator
Wendekreis des Krebses
Wendekreis des Steinbocks
Polarkreis
Nullmeridian
Datumsgrenze
Tropen
Subtropen
Gemäßigte Zone
Polarzone
Hochdruckgebiet
Tiefdruckgebiet
Kaltfront
Warmfront
Okklusion
Isobaren
Isothermen
Windrichtung
Windgeschwindigkeit
Temperatur
Luftdruck
Niederschlag
Bewölkung
Sichtweite
Luftfeuchtigkeit
Taupunkt
Gefrierpunkt
Siedepunkt
Schmelzpunkt
Verdunstung
Kondensation
Sublimation
Resublimation
Verdampfung
Gefrieren
Schmelzen
Erstarren
Erstarrungspunkt
Schmelzwärme
Verdampfungswärme
Kondensationswärme
Sublimationswärme
Resublimationswärme
Gefrierwärme
Schmelzwärme
Erstarrungswärme

Spostrzeżenia meteorologiczne z dnia dzisiejszego rano 23.I. 1924 r. IV° 25

Stacja	Ciśnienie 700 mm+	Wiatr	Zachmurzenie	Temp. °C.	Opady mm.	Temp. Max.	Temp. Min.
Polska							
Wilno	52.2	NE3	0	-26	0	-16	-28
Pińsk	50.5	NE3	0	-27	0	-9	-30
Białystok	48.1	"	1	-20	0	-12	-29
Brześć n/B							
Kowel							
Warszawa	50.3	NE2	1	-12	0	-8	-15
Łódź	51.2	NE2	0	-12	0		-15
Lublin		"	0	-17	0	-5	-19
Lwów	52.1	NE1	0	-7	0	-2	-17
Zakopane	48.2	0	1	-15	0	-13	-20
Kraków	51.3	0	1	-9	0	-3	-11
Cieszyn							
Poznań							
Toruń							
Bydgoszcz	50.3	NE1	0	-16	0	-8	-20
Chojnice							
Tczew							
Hel							
Puck							
Gdańsk	50.2	0	0	-12	0	-7	-14
Anglia							
Lerwick	60.6	SE1	1	4	0.1		
Stornoway	58.5	SE1	2	3	—		
Aberdeen	60.3	SSE1	1	3	0		
Holy Head	59.6	NNW1	3	6	0		
Valentia	59.3	SW2	3	6	0.5		
Scilly	59.3	NW2	3	7	0		
Yarmouth		SW1	4	2	0		
Eprewmouth	62.1	ESE2	3	2	0		
Holandia							
Helder	62.1	SSW2	3	3	0		
Vlissingen	61.1	SW2	3	4	0		
Francja							
Cherbourg	61.0	W4	5	6	3		
St Nazaire	59.1	S2	2	8	1.2		
Paris	60.1	NW1	Nebel	4	3		
Dijon	60.2	W1	1	1	0		
Le Puy	59.4	ESE1	0	0	0		
Clermont	59.1	SE1	Nebel	3	0.2		
Biarritz	61.0	ESE2	1	5	0		
Rhônes							
Strasbourg	59.2	SE1	0	1	0		
Belgia							
Bruxelles	59.1	SSW2	Nebel	2	0		
Niemcy							
Keitum	63.3	ESE2	1	-2	0		
Borkum	63.4	SSW1	2	1	—		
Hamburg	59.2	SSW1	1	-2	0		
Swinemünde	58.0	SW2	3	-3	0		
Berlin	59.1	SW1	Nebel	-4	0		
Dresden	58.3	SW1	4	-6	0		
Breslau	58.3	SSW1	4	-7	0		
Frankfurt M.	60.1	SSW1	4	-3	0		
München	59.5	NNW1	Nebel	-5	0		
Wiedeń	59.3	NE1	Opady	-1	0		
Szwajcaria							
Genève	55.2	W1	0	1	0		
Zürich	60.2	SE1	Nebel	-2	0		
Bellinzona	65.1	N1	1	-3	0		
Dania							
Kobenhavn	61.3	NNW1	3	-3	0		
Skagen	63.0	SSE1	4	-6	0		
Hanstholm	63.1	0	0	-1	0		
Blaavandshuk	66.1	S1	Nebel	-1			
Hammeröhus	62.1	SSW1	2	-1	0		

Stacja	Ciśnienie 700 mm+	Wiatr	Zachmurzenie	Temp. °C.	Opady mm.	Temp. Max.	Temp. Min.
Szwecja							
Stockholm	60.1	SSE2	4	-2	0		
Hernösand	57.3	SSW2	4	-1	0		
Haparanda	52.2	NE2	4	-11	0		
Visby	56.3	SSE2	4	-3	0		
Karlstad	58.3	NE1	Nebel	-6	0.3		
Sturlen	58.2	S1	4	-13	0		
Jönköping	58.3	NE1	4	-5	0		
Norwegia							
Hudiksvall	59.3	S1	4	1	0		
Bronno	60.3	E1	4	0	0		
Kristiansund	58.3	NE1	2	-9	0		
Bodönes	56.3	0	3	2	1		
Finlandia							
Helsinki	59.1	ENE3	Nebel	-14	0		
Sortavala	56.2	NE1	0	-22	0		
Kuopio	58.1	NE1	Nebel	-18	0		
Wasa	56.3	NE1	4	-9	—		
Sodankylä	51.1	SE	Śnieg	-19	Brak		
Estonia							
Talin (Reval)	52.3	SE1	1	-23	—		
Dorpat							
Ösland	54.3	SE1	6	-11	—		
Rosja							
Petrograd	59.2	NE2	6	-25	0		
Archangielsk	54.1	SE1	0	-34	0		
Kazań	55.2	NW1	7	-19	1		
Rewel	54.4	E2	0	-21	—		
Libawa	52.2	E1	1	-16			
Jan Mayen							
Ekersund	58.1	NNW1	0	5			
Seydisfjord	49.0	SE1	0	0	2		
Austria							
Wien							
Feldkirch							
Innsbruck							
Klagenfurt							
Czechosłowacja							
Praga	58.4	W2	Nebe	-5	0	-3	-7
Eger (Cheb)	58.1	SSW2	2	-11	0	-6	-13
Ołomuniec	59.2	NW2	4	-9	0	-4	-10
Stare Dieła							
Brno	58.2	W2	2	-11	0	-8	-12
Bratysława	58.2	ESE2	2	-7	0	-4	-9
Węgry							
Budapeszt	57.3	Cisza	1	-12	0	-5	-13
Szombathely	57.3	ESE1	4	-8	0	-4	-10
Szeged	56.2	NW1	2	-11	0	-6	-12
Hiszpania							
Madrid	51.0	W6	4	5	0		
Coruna	47.0	NW8	4	10	1		
Palma							
Włochy							
Genova	56.1	Cisza	3	4	0	5	1
Firenze	54.0	SE	4	-3	0	7	-3
Spezia	53.3	ENE1	3	-1	0	7	-3
Roma	53.0	NNE2	4	-2	0	5	-3
Napoli							
Brindisi							
Maddalena	55.3	W2	0	4	—	—	
Trapani	53.3	N4	2	3	0	4	1
Bałkany							
Belgrad							
Bukareszt							
Sofja							
Konstantynopol							
Ateny	58.0	NNE3	3	-3	—		
Afryka							
Malta							
Tunis							
Alger	57.0	ENE4	0	12	2		
Stacje górskie							
Sonnblick (3106)							
Zugspitze (2964)							
Säntis (2500)	—	NE5	2	-8	0		

Spostrzeżenia pilotowe.

Stacja	Zach.	Wiatr	Szkły	500	1000	1500	2000	2500	3000	3500	4000	4500	5000	Kierunek dalej chmur	Rodzaj chmur	Uwagi
Warszawa																

Ogólny stan atmosfery w dniu 23.I.1924 r.
Wyż mocny maksimum Litwa-Finlandia, Rosja, Bałtykiem i Polską oraz nad Atlantykiem i Francją zachodnią; depresja nad Islandią i morzem Norweskiem. W Polsce pogodnie, silny mróz od -5 do -20°.

Wydawnictwo Państwowego Instytutu Meteorologicznego w Warszawie

Edition du soir [18h. G.M.T.]. *25. I. 24 r. N: 25*

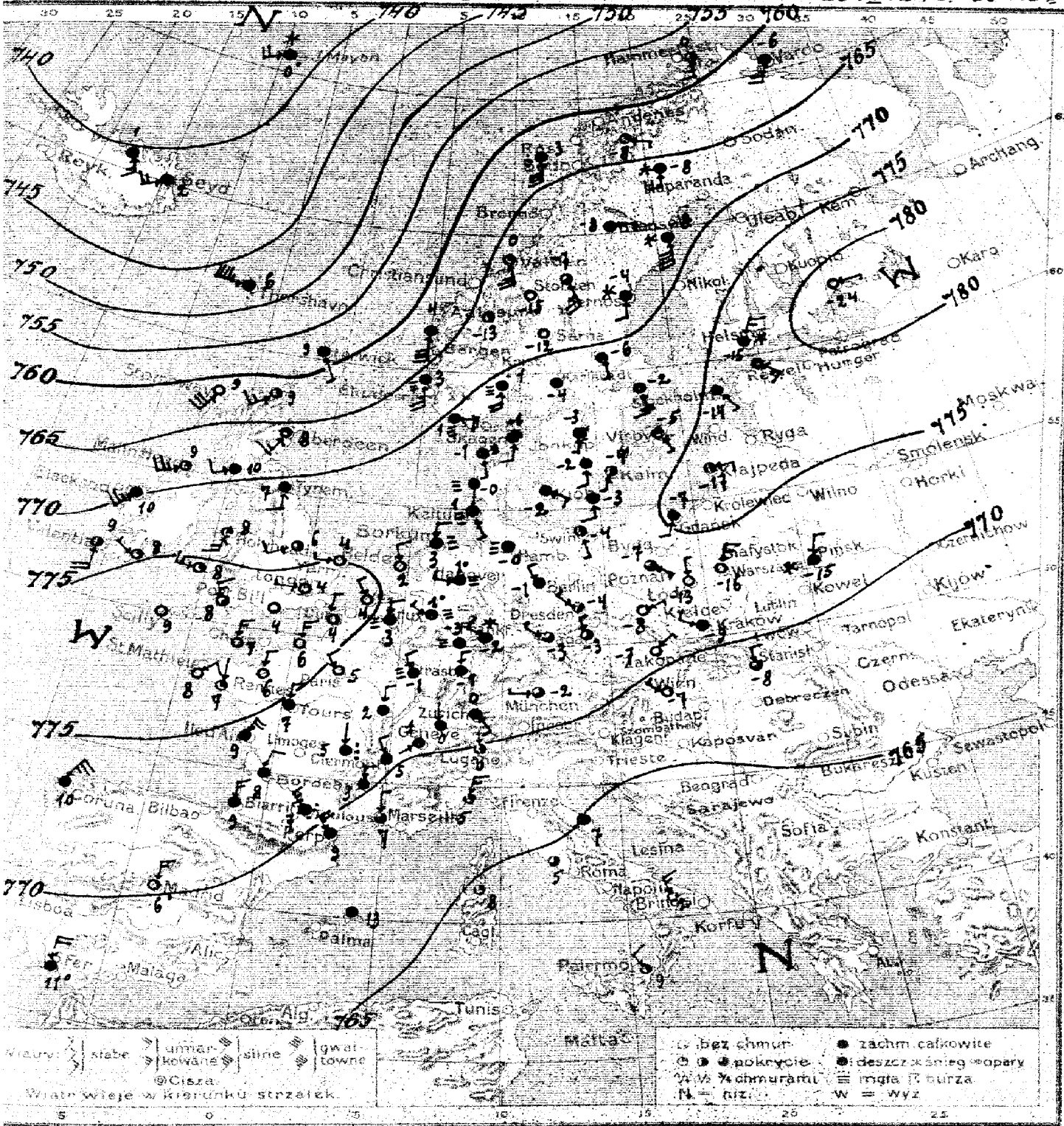

Warszawa. Izobary z dnia 25. I. Piątek 1924 r. 6 wiecz. Rocznik V. N: 25.

Przewidywany przebieg pogody w ciągu doby następnej

Wydano dnia ... 1924 r. o godz. ...

Spostrzeżenia meteorologiczne z dnia dwudziestego trzeciego grudnia 1924 r. 25.I.1924 r.

	Stacja	Ciśnienie 700 mm.	Wiatr	Zachmurzenie	Temp. °C.	Opady mm.	Temp. Max	Temp. Min
Polska	Wilno							
	Pińsk	71.1	NNE 2	śnieg	-15			
	Białystok							
	Brześć n/B							
	Kiwerce							
	Warszawa	72.6	NNE 6	0	-16			
	Łódź	73.2	N 2	0	-13			
	Lublin							
	Lwów							
	Zakopane							
	Kraków	72.1	WNW 4	4	-9			
	Oleszyn							
	Poznań	73.0	ESE 2	3	-7			
	Toruń							
	Bydgoszcz							
	Chojnice							
	Tczew							
	Hel							
	Płock							
	Gdańsk	75.9	SSW 2	4	-7			
Anglia	Lerwick	58.8	SE 2	deszcz	4			
	Stornoway	61.8	SSW 12	0	4			
	Aberdeen	65.8	SSW 6	1	8			
	Holy Head	74.1	SSW 6	1	8			
	Valentia	73.5	SE	1	9			
	Scilly	76.8	cisza	0	9			
	Yarmouth	74.5	W 2	0	7			
	Eyemouth	71.4	SW	4	7			
Hol.	Helder	74.1	NNW 4	0	2			
	Vlissingen	75.1	NW 2	0	4			
Francja	Calais	75.2	N 2	0	4			
	St. Mathieu	77.6	NE 4	0	8			
	Paris	74.3	NW 4	0	5			
	Dijon	71.8	N 4	4	2			
	Ile d'Aix	73.8	NNE 8	4	9			
	Clermont	70.5	N 1	deszcz	5			
	Biarritz	72.8	N 6	4	9			
	Rennes	76.5	NW	0	6			
	Strasbourg	72.7	N 2	4	-1			
Bel.	Bruxelles	74.4	NW	mgła	3			
Niemcy	Keitum	71.1	SE 2	4	1			
	Borkum	73.0	NW	mgła	3			
	Hamburg	72.8	cisza	—"—	-0			
	Swinemünde	71.5	SSE 2	2	-4			
	Magdeburg	71.8	NW 2	4	-1			
	Dresden	71.4	WNW 2	2	-4			
	Breslau	72.0	ESE 2	0	-8			
	Frankfurt n/M	73.4	WNW 4	śnieg	-2			
	München	72.0	W 2	3	-2			
Dania	Kłajpeda	75.6	E 4	2	-17			
Szwajc.	Genève	70.7	SW 1	4	1			
	Zürich	72.1	SE 4	4	0			
	Bilgard	67.0	N 1	2	0			
	Kjobenhavn	71.8	ESE 4	4	-2			
	Skagen	71.2	S 4	4	-1			
	Hanstholm	70.9	SSE 2	mgła	-1			
	Blavandshuk	72.0	S 2	—"—	-0			
	Hammerodde	72.4	S 2	4	-3			

	Stacja	Ciśnienie 700 mm.	Wiatr	Zachmurzenie	Temp. °C.	Opady mm.	Temp. Max	Temp. Min
Szwecja	Stockholm	71.1	SSE 6	4	-2			
	Hernösand	68.3	S 4	śnieg	-4			
	Haparanda	68.6	cisza	0	-12			
	Wisby	73.9	SE 2	1	-5			
	Karlstad	72.0	cisza	4	-4			
	Storlien	67.5	—"—	0	-15			
	Jönköping	74.1	S 2	4	-3			
Norwegia	Arendal	56.8	S 6	2	0			
	Bergen	62.6	S 16	deszcz	3			
	Valdersund	57.6	SSE 10	1	0			
	Skudesnes	66.6	S 10	mgła	3			
Finlandja	Helsinki	74.9	NNE 6	śnieg	-15			
	Sortavala	82.0	E 4	0	-24			
	Kaopio							
	Wasa							
	Sodankylä							
Estonja	Tallin (Reval)	78.1	ESE 6	—	-			
	Dorpat							
	Filsand	76.6	SE 2	4	-14			
Rosja	Petrograd							
	Moskwa							
	Jan Mayan	37.3	WSW 8	śnieg	0			
	Thorshavn	45.1	W 12	mgła	6			
	Seydisfjord	41.4	SW 6	4	2			
Austrja	Wien							
	Feldkirch							
	Innsbruck							
	Klagenfurt							
Czechosłowacja	Praha	71.1	NNW 2	mgła	-3			
	Eger (Cheb)	71.4	WNW 2	3	-3			
	Oromauc	70.7	NE 2	0	-7			
	Stara Dala							
	Koszyce	68.7	N 4	3	-8			
	Bratislava	68.6	WNW 2	0	-7			
Węgry	Budapest							
	Szombathely							
	Szeged							
Hiszp.	Madrid	70.0	N 6	0	6			
	Coruna	77.0	NNE 10	4	10			
	St. Fernando	62.0	N 8	4	11			
Włochy	Genova	66.0	NNE 6	1	5			
	Firenze							
	Ancona	64.8	cisza	4	7			
	Perugia	63.4	NW 4	2	9			
	Taormino	65.0	NNW 6	0	9			
	Valle	65.8	cisza	3	5			
	Maddalena	64.4	—"—	1	8			
	Palermo							
Bałkany	Beograd							
	Bucuresti							
	Sofja							
	Konstantynopol							
	Athenes							
Afryka	Malta							
	Tunis							
	Alger							
Stacje górskie	Sonnblick (3106)							
	Zugspitze (2964)							
	Säntis (2500)							

Spostrzeżenia pilotowe.

Stacja	Godz.	Wiatr dolny	500	1000	1500	2000	2500	3000	3500	4000	4500	5000	Granica lodu dolnej	Granica lodu górnej	Uwagi
Warszawa															

Wydawnictwo Państwowego Instytutu Meteorologicznego w Warszawie

Édition du matin [7 h G.M.T.] — *26. I. 24 r. N: 26 a*

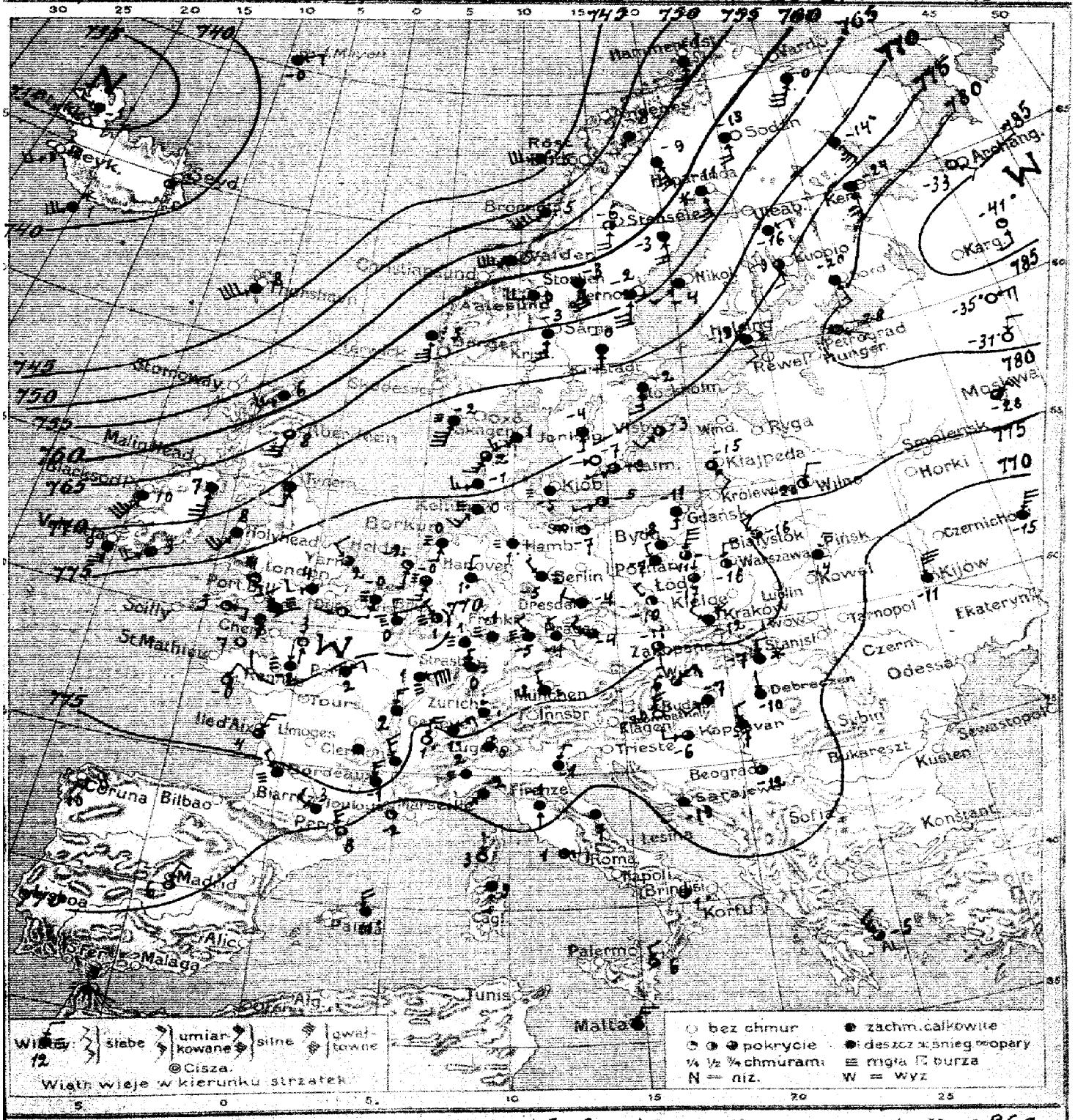

Warszawa. Mapa pogody z dnia 26. I. *Sobota* 1924 r. *7 rano. Rocznik* V. *№* 26 a

Przewidywany przebieg pogody w ciągu doby następnej: Wzrost zachmurzenia, miejscami mgła lub drobny opad śnieżny, słabszy mróz, wiatry lokalne. —

S. K.

Wydano dnia 26. I. 1924 *r. o godz.* 11 h

Spostrzeżenia meteorologiczne z dnia dzisiejszego rano 26.I 1924 r. Nr 26 2

	Stacja	Ciśnienie 700 mm.	Wiatr	Zachmurzenie	Temp. °C.	Opady mm.	Temp. Max.	Temp. Min.
Polska	Wilno	76.0	NNE 4	1	-22	śnieg	-17	-25
	Pińsk	71.3	NNE 2	4	-14	— " —	-13	-14
	Białystok	74.4	Calm	1	-16	0	-	-
	Brześć n/B							
	Kowno							
	Warszawa	76.9	N 4	2	-16	0	-8	-17
	Łódź	77.4	NO 1	2	-17	0	-8	-17
	Lublin	74.9	NNW 2	2	-13	1	-12	-14
	Lwów							
	Zakopane	76.5	S 2	śnieg	-12	0.2	-7	-15
	Kraków	76.7	WNW 1	— " —	-12	śnieg	-8	-12
	Cieszyn							
Niemcy	Poznań	77.3	NNW 2	4	-7	0	-4	-8
	Toruń							
	Bydgoszcz	77.8	cisza	4	-8	0	-4	-11
	Chojnice							
	Rixen							
	Hel							
	Puck							
Bałtyk	Gdańsk	77.5	S 2	mgła	-11	0	-5	-13
Anglia	Lerwick							
	Stornoway							
	Aberdeen	65.0	SSW 2	3	8	0		
	Holy-Head	73.8	SSW 3	4	8	śnieg		
	Valentia	71.6	S 3	4	9	0		
	Shilmdon	73.3	W SW 4	4	4	0.1		
	Yarmouth	77.1	NW 4	2	2	0		
	Tynemouth	71.3	SSW 4	8	-	-		
Holl.	Helder	77.3	S 2	1	-2	0		
	Vlissingen	78.7	SSW 2	mgła	-0	0.2		
Francja	Calais	78.2	cisza	0	1	0		
	Boulogne	69.8	NNW 6	0	8	0		
	Paris	78.9	NE 4	4	2	0.2		
	Dijon	76.2	NW 1	mgła	2	0		
	Ile d'Aix	76.7	NNE 6	3	4	0		
	Clermont	75.8	cisza	mgła	1	3		
	Biarritz							
	Rennes							
	Strasbourg	77.1	N 2	mgła	0	0.3		
Bel.	Bruxelles	79.0	N 2	— " —	0	0		
Niemcy	Keitum	76.1	SW 6	— " —	0	0		
	Borkum	75.6	SSW 4	— " —	0	0		
	Hamburg	76.9	cisza	— " —	1	0		
	Swinemünde	77.0	— " —	— " —	-3	0		
	Magdeburg	79.8	NW 2	— " —	-5	0		
	Dresden	76.9	WNW 4	4	-4	0		
	Breslau	77.0	NW 2	2	-10	0		
	Frankfurt n/M.	77.9	cisza	mgła	-1	0.1		
	München	77.1	NNW 2	— " —	-9	0		
Bałtyk	Kłajpeda	76.6	SE 4	3	-15	0		
Szwajc.	Genève	74.3	NNE 2	0	1	0		
	Zürich	76.2	N 1	4	-1	0		
	Lugano	70.2	NNE 1	4	0	0		
Dania	Kjöbenhavn	76.6	cisza	mgła	-3	0		
	Skagen	71.7	SW 6	4	1	0		
	Hanstholm	71.5	SSW 3	3	2	0		
	Haaranäsbuk	74.3	WSW 5	mgła	-1	0		
	Hammerhus	76.2	NNW 1	1	3	0		

	Stacja	Ciśnienie 700 mm.	Wiatr	Zachmurzenie	Temp. °C	Opady mm.	Temp. Max.	Temp. Min.
Szwecja	Stockholm	72.3	S 6	4	-9	0		
	Hernösand	63.3	S 6	2	-9	0.3		
	Haparanda	63.6	SSE 10	śnieg	-11	0		
	Visby	75.4	SW 4	3	-3	0		
	Härnösand	63.3	S 6	4	-3	1		
	Storlien	61.9	W 8	4	0	0		
	Jönköping	74.3	S 2	4	-4	0		
Norwegja	Kristiansund	43.1	NSW 2	deszcz	3	-		
	Brønnö	52.0	SW 6	— " —	5			
	Valderaund	56.9	WSW 4	4	5	-		
	Kristiansund	62.4	SW	deszcz	5	-		
Finlandja	Helsinki	76.5	SSE 4	mgła	-13	0		
	Sortavala	70.8	SE 6	4	-20	0		
	Kuopio	74.3	S 4	3	-9	0		
	Wasa	67.0	SW 2	4	-4	-		
	Sodankylä	53.0	-	śnieg	-13	śnieg		
Estonja	Tallin (Reval)							
	Dorpat							
	Filsand							
Rosja	Petrograd	70.6	ESE 2	0	-28	-		
	Moskwa	78.1	NE 5	3	-28	-		
	Kijów	67.1	N 10	4	-11	-		
	Archangielsk	83.3	SE 3	0	-33	-		
	Jan Mayen	41.3	ENE 4	2	-0	-		
	Thorshavn	43.8	SW 6	4	8	-		
	Seydisfjord	39.4	cisza	3	2	-		
Austrja	Wien							
	Feldkirch							
	Innsbruck							
	Klagenfurt							
Czechosłowacja	Praha	77.0	NNW 2	mgła	-4	0		
	Eger (Cheb)	76.9	NNW 4	4	-4	0		
	Olomouc	75.7	S 2	1	-11	0		
	Stara Dala							
	Lesnaya	72.9	N 4	śnieg	-7	0		
	Bratislava	73.6	NE 4	2	-6	0		
Węgry	Budapest	70.9	SW 2	4	-7	0	-2	-9
	Szombathely	74.0	N 6	0	-10	2	-6	-1
	Szeged	72.4	N 4	4	-7	śnieg	-6	-9
Hiszp.	Madrid	71.0	NNE 4	0	6	0		
	Coruna	77.0	NE 3	0	10	0		
	Palma							
Włochy	Genova	71.0	SW 1	4	2	0	-0	-3
	Firenze	71.5	SW 1	4	-1	0	4	-
	Torino	62.9	cisza	mgła	2	0	-	-
	Roma	56.0	— " —	— " —	4	7	0	13
	Palermo	67.4	NNW 4	1	6	0	9	4
	Catania	71.0	NNE 2	4	-1	0	2	-2
	Maddalena	68.9	S 2	4	9	0	10	6
	Cagliari	67.0	cisza	1	1	0	4	-1
Bałkany	Beograd	72.2	— " —	3	-12	0		
	Bucarest							
	Sofja							
	Salonik	73.3	cisza	4	-19	0		
	Konstantynopol	66.0	NW 6	1	-5	0		
	Ateny							
	Malta	67.5	NNE 3	4				
	Kagosyan	61.0	E	deszcz	9	0		
	Alger	62.0	W 3	mgła	12	-		
Stacje górskie wysoko	Sonnblick (3105)							
	Zugspitze (2964)							
	Säntis (2500)							

Spostrzeżenia pilotowe.

Stacja	Godz.	Wiatr	500	1000	1500	2000	2500	3000	3500	4000	4500	5000	Temp.	Temp.	Uwagi
Warszawa															

Ogólny stan atmosfery w dniu 26.I 1924 r.

Wał wysokiego ciśnienia od zatoki Biskajskiej aż do Rosji północnej. Depresja nad Islandją. W Polsce chmurno, słabe śniegi. Temp. -2°-28°. Wiatry przeważnie północne.

Wydawnictwo Państwowego Instytutu Meteorologicznego w Warszawie

Édition du soir (18h. G.M.T.) — 26. I. 24 r. N° 266

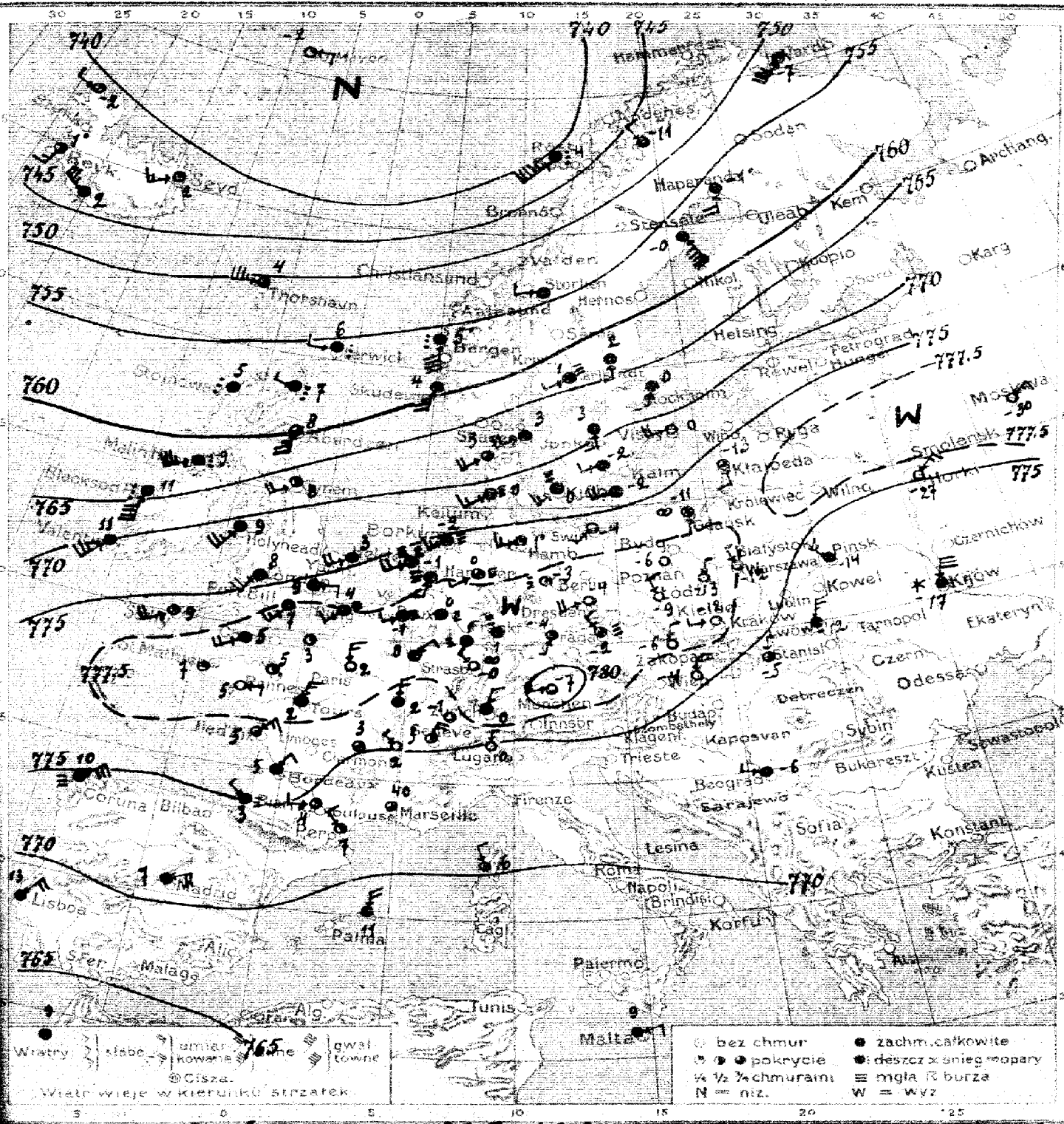

Warszawa **Izobary** *z dnia* **26. I. Sobota** *1924 r.* **6** *wieczór. Rocznik V. N°* **266**

Prawdopodobny przebieg pogody w ciągu doby następnej

Wydano dnia ..... *1924 r. o godz.* .....

Spostrzeżenia meteorologiczne z dnia dzisiejszego rano cz. 96.1 - 1924 r. Nº 263

	Stacja	Ciśnienie 700 mm+	Wiatr	Zachmurzenie	Temp. °C.	Opady mm.	Temp. Max.	Temp. Min.
Polska	Wilno							
	Pińsk	73.2	WNW6	4	-14			
	Białystok							
	Brześć n/B							
	Kowieńce							
	Warszawa	76.8	NW4	0	-12			
	Łódź	78.1	N2	0	-13			
	Lublin							
	Lwów	74.4	N3	4	-12			
	Zakopane							
	Kraków	78.6	W2	0	-12			
	Cieszyn							
	Poznań	78.5	cisza	0	-6			
	Toruń							
	Bydgoszcz							
	Chojnice							
	Tczew							
	Hel							
	Puck							
Bałtyk	Gdańsk	76.6	S2	2	-11			
Anglia	Lerwick	56.8	W4	deszcz	6			
	Stornoway	57.6	cisza	— " —	3			
	Aberdeen	59.8	SSW10	3	8			
	Holy Head	71.6	NW10	4	9			
	Valentia	70.1	SSW10	4	11			
	Scilly	76.7	SW8	1	9			
	Yarmouth	74.4	SW8	4	3			
	Spurnhead	68.1	SW8	2	8			
Holandia	Helder	76.0	SW8	mgła	2			
	Den Bill	77.6	SSW4	— " —	-1			
Francja	Calais	77.4	SW6	— " —	4			
	St Mathieu	69.1	cisza	1	7			
	Paris	78.3	N5	0	9			
	Dijon	76.7	N5	4	9			
	Ile d'Aix	76.9	NW6	1	5			
	Clermont	74.6	cisza	3	3			
	Biarritz	75.4	WNW2	mgła	3			
	Rennes	78.5	cisza	1	5			
	Strasbourg	78.3	NW2	0	-0			
Bel	Bruxelles	78.2	WSW4	mgła	-1			
Niemcy	Keitum							
	Borkum	76.5	SW6	mgła	-2			
	Hamburg	76.2	WSW6	1	1			
	Swinemünde	75.5	SW2	0	-4			
	Magdeburg	78.2	cisza	mgła	-3			
	Dresden	78.7	WSW8	0	-4			
	Breslau	77.9	NNW4	0	-9			
	Frankfurt n/M	79.5	cisza	mgła	1			
	München	80.1	W2	0	-7			
	Klajpeda	77.0	S4	3	-13			
Szwajcja	Genève	75.8	NNE8	1	3			
	Zürich	78.1	N2	4	0			
	Lugano	74.1	N1	0	0			
Dania	Kjöbenhavn	73.4	SW6	mgła	0			
	Skagen	67.5	SW8	4	3			
	Hanstholm	68.0	SW8	3	3			
	Blaavandshuk	71.4	SW6	mgła	0			
	Hammershus	74.3	WSW5	— " —	-2			

	Stacja	Ciśnienie 700 mm+	Wiatr	Zachmurzenie	Temp. °C.	Opady mm.	Temp. Max.	Temp. Min.
Szwecja	Stockholm	63.4	SSW4	4	0			
	Bernösand							
	Haparanda	55.4	S8	4	-1			
	Wisby	71.2	WSW8	0	0			
	Karlstad	55.8	SW2	mgła	1			
	Storlien	52.3	W2	4	-			
	Jönköping	70.0	S4	4	3			
Norwegja	Vardö	51.2	SW16	4	-1			
	Bodö	40.1	SW12	deszcz	4			
	Aalesund	36.2	S16	— " —	5			
	Skudesnes	61.1	SSW10	4	4			
Finlandja	Helsinki							
	Sortavala							
	Kuopio							
	Wasa							
	Sodankylä							
Inflanty	Tallin (Reval)							
	Dorpat							
	Filsand							
Rosja	Petrograd							
	Moskwa	79.5	NE6	0	-10			
	Kijów	68.3	NW4	śnieg	-4			
	Wiedeń	73.0	NE3	0	-9			
	Jan Mayen							
	Thorshavn							
	Seydisfiord							
Austrja	Wien							
	Feldkirch							
	Innsbruck							
	Klagenfurt							
Czechosłowacja	Praha	78.6	NW4	mgła	-2			
	Eger (Cheb)	78.2	SSW4	"	-4			
	Komarno	77.3	N2	0	-6			
	Stara Dala							
	Koszyce	73.3	N4	2	-5			
	Bratislava	75.1	N3	0	-4			
Węgry	Budapest							
	Szombathely							
	Szeged							
Hiszp.	Madrid	72.0	ENE3	4	7			
	Corunna	74.0	NE2	mgła	10			
	Barcelona	63.0	NE8	4	13			
Włochy	Genova							
	Firenze							
	Roma							
	Napoli							
	Brindisi							
	Maddalena							
	Palermo							
Bałkany	Belgrad	73.7	NNW2	4	-6			
	Bucuresti							
	Sofja							
	Konstantynopol							
	Athènes							
Stacje górskie i wyspa	Malta	87.2	ENE4	4	9			
	Biskra	64.0	cisza	4	9			
	Alger							
	Sonnblick (3106)							
	Zugspitze (2964)							
	Säntis (2500)	67.1	NE14	1	-11			

Spostrzeżenia pilotowe.

Stacja	Godz.	Wiatr dolny	500	1000	1500	2000	2500	3000	3500	4000	4500	5000	Górna granica chmur	Podstawa chmur	Uwagi
Warszawa															

Wydawnictwo Państwowego Instytutu Meteorologicznego w Warszawie

Édition du matin [7 h. 6 M. T.] 27. I. 24. N° 27a.



Warszawa. Mapa pogody z dnia 27. I Niedziela 1924 r. *7 rano. Rocznik V.* 27a

Przewidywany przebieg pogody w ciągu doby następnej: Przeważnie pochmurno mglisto, lekki mróz [na północo-wschodzie silniejszy], słabe wiatry południowo-zachodnie lub cisza

Wydano dnia 27. I *1924 r. o godz.* 11 h. 30 m. *P.*

Spostrzeżenia meteorologiczne z dnia dzisiejszego rano z 1924 r. Nr 21

	Stacja	Ciśnienie 700 mm+	Wiatr	Zachmurzenie	Temp. °C.	Opady mm.	Temp. Max.	Temp. Min.
Polska	Wilno	75.3	SE2	0	-22	0	-17	-24
	Pińsk	73.6	NNE4	0	-19	0	-9	-13
	Białystok							
	Brześć n/B							
	Kowiercc							
	Warszawa	75.4	SW4	1	-14	0	-11	-16
	Łódź	74.0	WSW2	3	-10	0	-10	-12
	Lublin	74.3	W4	0	-17	0	-14	-19
	Lwów	73.8	N12	4	-11	0	-11	-15
	Zakopane	71.6	SE2	mgła	-15	1	-9	-20
	Kraków	75.4	W4	4	-12	0	-9	-13
	Cieszyn							
	Poznań	70.3	SSW4	mgła	-7	0	-2	-9
	Toruń							
	Bydgoszcz	70.6	cisza	4	-5	0	-5	-12
	Chojnice							
	Tczew							
	Hel							
	Puck							
Bałtyk	Gdańsk	68.9	SSW6	mgła	-4	0	-4	-
Anglia	Lerwick	57.1	NW2	1	-4	2		
	Stornoway	64.3	NW14	dżdż	4	6		
	Aberdeen	64.8	W4	0	3	4		
	Holy Head	74.7	WSW4	0	1	2		
	Valentia	79.1	NW2	0	5	5		
	Scilly	77.1	N8	3	7	0		
	Yarmouth	70.8	NNW8	2	7	0		
	Epsmouth	65.8	WSW6	8	3	ślad		
Hol.	Helder	68.5	WSW10	4	5	-		
	Vlissingen	71.2	SW8	4	3	-		
Francja	Cherbourg	73.1	SW8	4	5	-		
	St Mathieu	75.1	NNW2	4	5	0.1		
	Paris	77.0	W2	mgła	-1	0		
	Dijon	76.3	NNE2	0	-4	0		
	Ile d'Aix	76.3	NNE4	4	2	0		
	Clermont	75.6	cisza	mgła	-2	0		
	Biarritz	76.4	N1	4	-4	0		
	Reines	78.1	cisza	mgła	-2	0		
	Strasbourg	76.8	SSE4	— " —	-5	0		
Bel.	Bruxelles	74.1	SSW6	4	0	0		
Niemcy	Keitum							
	Borkum							
	Hamburg							
	Swinemünde							
	Magdeburg	71.1	cisza	mgła	-5	0		
	Dresden	73.6	SSW8	4	-4	0		
	Breslau							
	Frankfurt n/M	76.7	SSW2	mgła	-6	0		
	München	79.1	cisza	1	-10	0		
Szwajcarja	Genewa	77.1	NE1	mgła	-3	0		
	Zürich	77.1	NE1	4	-4	0		
	Lugano	74.5	N1	0	-5	0		
Dania	Kopenhaga	62.3	SW6	3	1	0		
	Skagen	54.1	SW10	dżdża	4	ślad		
	Haustholm	54.3	SW10	— " —	3	0.3		
	Blaavandshuk	60.3	SW12	4	4	0		
	Hammerodde	63.7	WSW14	4	0	0		

	Stacja	Ciśnienie 700 mm+	Wiatr	Zachmurzenie	Temp. °C	Opady mm.	Temp. Max.	Temp. Min.
Szwecja	Stockholm	55.5	SSW6	4	1	0		
	Härnösand	47.6	SSW2	4	2	0		
	Haparanda	45.3	E6	4	0	ślad		
	Wisby	59.5	SW12	dżdż	1	2		
	Karlstad	52.4	SSW6	— " —	1	0.4		
	Stortien	51.6	W5	śnieg	-1	2		
	Jönköping	57.7	SW6	4	1	0		
Norwegja	Aldenes	53.4	S6	4	1	0		
	Brunnö	46.5	W8	dżdż	3	-		
	Valderaund	47.3	WSW4	0	2	-		
	Skudesnes							
Finlandja	Helsinki	59.9	SW3	4	-4	10		
	Sorravala	63.6	SE12	4	-16	0		
	Kuopio	56.0	S6	4	-22	ślad		
	Wasa							
	Sodankylä	59.3	S16	4	-5	ślad		
Estonja	Tallin (Reval)							
	Dorpat							
	Pilsand							
Rosja	Petrograd	69.7	SE8	1	-22	0		
	Moskwa	77.3	NE2	0	-33	0		
	Hijour	68.6	NNE10	4	-17	2		
	Horki	75.3	NE4	0	-30	0		
	Odessa	60.6	WNW10	śnieg	-14	0		
	Tyflis	68.8	SSE10	1	-21	-		
Niderlandy	Thorbeck	55.1	WNW2	3	4	-		
	Sydestrand	52.3	WSW10	1	1	-		
Austrja	Wien							
	Feldkirch							
	Innsbruck							
	Klagenfurt							
Czechosłowacja	Praha	74.9	SW4	2	-7	ślad		
	Eger (Cheb)	76.8	NNW4	mgła	-7	-		
	Olomauc	73.2	cisza	2	-11	0		
	Stara Dala							
	Kosayce	72.7	NNE2	1	-6	0		
	Bralislava	73.6	N2	2	-5	0		
Węgry	Budapest	71.6	W2	3	-6	0	-2	
	Szombathely	71.3	N4	0	-11	0	-1	
	Szeged	73.3	N6	0	-9	ślad	-4	
Hiszp.	Madrid	76.6	S4	4	2	-		
	Corana	76.8	NNE8	0	9	-		
	Palma	70.0	NNE10	0	[illegible]	-		
Włochy	Genova							
	Firenze	72.1	SE1	0	5	-		
	Vigna di Valle	71.3	NNE10	0	2	0	9	
	Roma							
	Napoli							
	Brindisi							
	Maddalena							
	Palermo							
Bałkany	Deograd	73.0	WNW2	4	-7	0		
	Bucuresti							
	Sofja	68.4	NNW10	śnieg	-8	ślad	-8	
	Konstantynopol							
	Ateny	66.1	NW4	1	-4	0		
	Malta	63.0	NNW6	0	8	0		
	Tunis	63.0	SW2	4	6	0		
Stacje górskie Alpy	Szwajcarja	69.0	ESE4	4	[illegible]	2		
	Sonnblick (3105)							
	Zugspitze (2964)							
	Säntis (2500)							

Spostrzeżenia pilotowe

Stacja	Godz.	Wiatr i chmury	500	1000	1500	2000	2500	3000	3500	4000	4500	5000	Ciśnienie dolne	Temp. dolna	Uwagi
Warszawa															

Ogólny stan atmosfery w dniu 21.I.1924.

Wał wysokiego ciśnienia nad całym kontynentem Europejskim, depresja na północy Skandynawji. W Polsce przeważnie pochmurno i mglisto, mroźno [illegible] -22°.

Wydawnictwo Państwowego Instytutu Meteorologicznego w Warszawie

Edition du soir (18h. G.M.T.) *27. I. 1924 r. № 274*

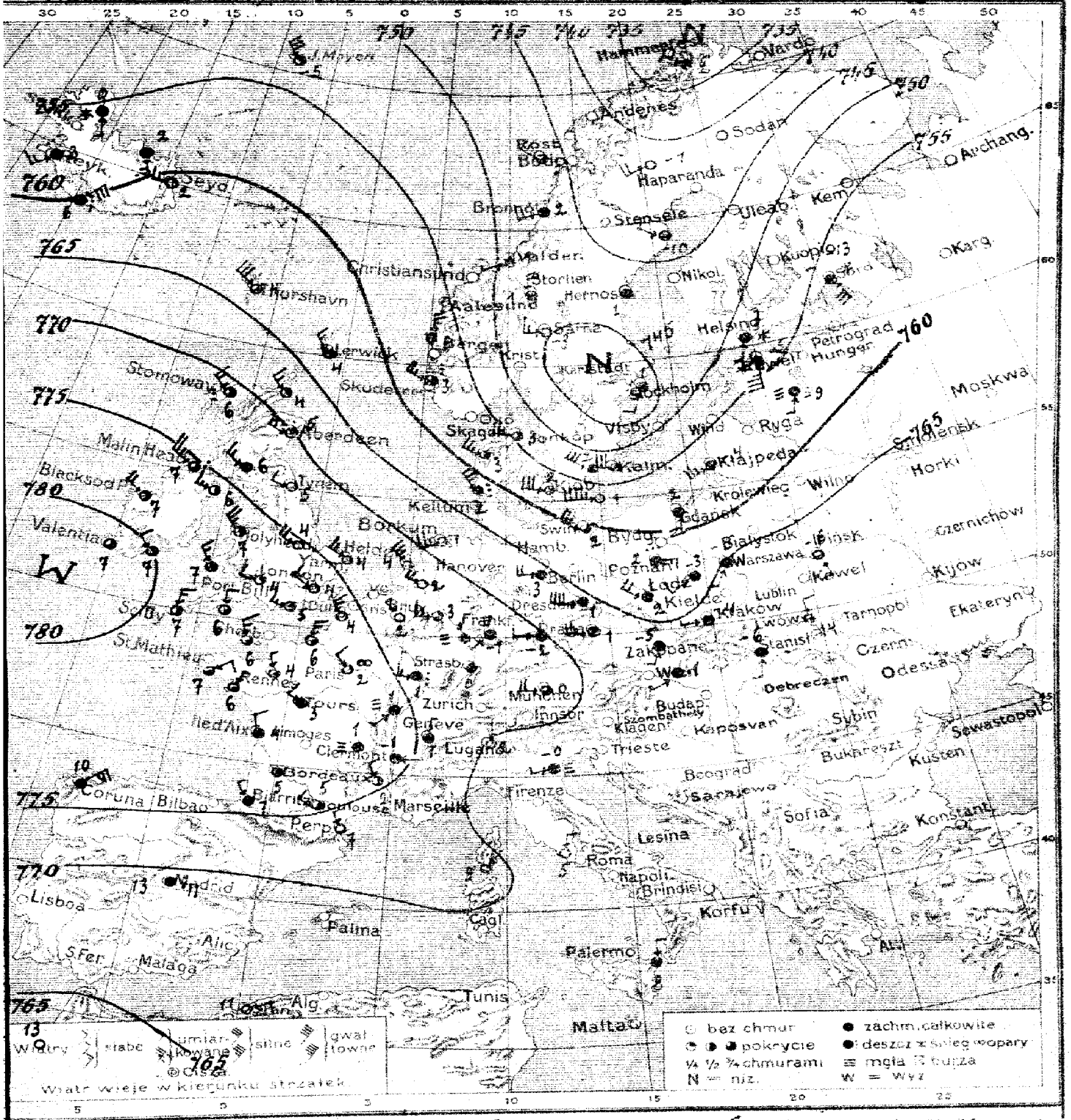

Warszawa. Depesze z dnia 27. I. Niedziela 1924 r. 6 wieczorem. Rocznik V. 19

Przewidywany przebieg pogody w ciągu doby następnej

Wydano dnia *1924 r. o godz.*

Spostrzeżenia meteorologiczne z dnia dzisiejszego rano

	Stacja	Ciśnienie 700 mm +	Wiatr	Zachmurzenie	Temp. °C	Opady mm	Temp. Max	Temp. Min
Polska	Wilno							
	Pińsk	67.7	SSE 4	0	-16			
	Białystok							
	Brześć n/B							
	Kowerce							
	Warszawa	65.6	SSW 2	4	-5			
	Łódź	63.6	SW 4	4	-3			
	Lublin							
	Lwów	69.6	N 4	1	-14			
	Zakopane							
	Kraków	65.9	W 2	4	-4			
	Tarnów							
	Poznań	63.0	E 6	deszcz	2			
	Toruń							
	Bydgoszcz							
	Chojnice							
	Tczew							
	Hel							
	Puck							
Anglia	Gdańsk	57.9	S 2	4	2			
	Lerwick	63.2	NW 6	2	4			
	Stornoway	71.2	NW 6	deszcz	6			
	Aberdeen	70.1	NNW 6	1	5			
	Holy Head	77.6	NW 10	2	7			
	Valencia	81.0	cisza	3	7			
	Scilly	79.2	N 6	2	7			
	Yarmouth	73.6	NNW 6	0	4			
	Pynemouth	72.2	W 4	0	5			
Hol.	Helder	71.1	NW 10	0	4			
	Vlissingen	72.2	NNW 4	0	2			
Francja	Granville	75.5	NW 6	0	4			
	St. Mathieu	79.3	NE 4	1	7			
	Paryż	75.7	NW 4	0	2			
	Dijon	75.3	SW 2	mgła	1			
	Ile d'Aix	76.2	NNW 4	4	4			
	Clermont	75.3	cisza	mgła	1			
	Biarritz	76.9	NW 2	4	7			
	Rennes	77.8	NNW 2	1	4			
	Strasbourg	73.8	cisza	4	0			
Bel.	Bruxelles	74.4	WNW 4	0	2			
Niemcy	Keitum							
	Borkum	68.4	WSW 10	0	1			
	Hamburg							
	Swinemünde	61.1	WNW 10	2	2			
	Magdeburg	67.2	W 8	4	3			
	Dresden	67.2	W 16	4	1			
	Breslau	63.9	WNW 8	4	2			
	Frankfurt n/M	73.8	SW 2	mgła	-1			
	Munchen	72.2	W 8	3	0			
	Kłajpeda	57.6	SW 10	4	-4			
Szwajc.	Genève	74.4	NNE 2	4	1			
	Zürich							
	Lugano	68.5	N 1	0	2			
Węgry	Kőhegyalja	58.3	W 12	1	2			
	Szeged	54.2	W 10	2	3			
	Hanshalom	57.0	WNW 10	1	3			
	Szamuelschuk	61.9	NW 10	deszcz	2			
	Hammerfest	56.1	W 18	0	1			

	Stacja	Ciśnienie 700 mm +	Wiatr	Zachmurzenie	Temp. °C	Opady mm	Temp. Max	Temp. Min
Szwecja	Stockholm	42.9	SSW 4	deszcz	1			
	Hernösand	47.0	cisza	4	1			
	Haparanda	45.0	W 6	0	-3			
	Visby							
	Karlstad							
	Stordien	48.6	N 8	4	1			
	Helsingor	50.6	W 10	1	1			
Norwegia	Ingdal	46.1	WNW 10	2	3			
	Bergen	32.1	WNW 12	4	2			
	Valdersund	49.0	WSW 2	2	1			
	Skudesnes	59.8	WNW 10	deszcz	3			
Finlandja	Helsinki	51.3	SSW 8	śnieg	3			
	Sortavala	55.4	SE 12	-u-	-13			
	Kuopio							
	Wasa							
	Sodankylä							
Estonja	Fallin (Rewel)							
	Dorpat							
	Filsand							
Rosja	Petrograd							
	Moskwa							
	Jan Mayen	54.5	NW 12	2	-5			
	Thorshavn	54.0	NW 12	2	4			
	Seydisfiord	61.8	WSW 6	0	2			
Austrya	Wien							
	Feldkirch							
	Innsbruck							
	Klagenfurt							
Czechosłowacja	Praha	67.2	W 10	4	1			
	Eger (Cheb)	70.4	W 2	4	-2			
	Olomuniec	67.0	SSW 2	4	-5			
	Stara Bala							
	Koszyce	67.6	S 2	4	-6			
	Bratislava	66.2	SW 4	4	1			
Węgry	Budapest							
	Szombathely							
	Szeged							
Hiszp.	Madrid	69.0	E 10	4	13			
	Coruna	77.0	NE 10	4	10			
	Palma							
Włochy	Genova	69.7	cisza	4	7			
	Firenze							
	Venezia	68.6	WSW 4	mgła	-0			
	Domale Valle	69.4	N 4	0	5			
	Messina	67.7	N 4	4	8			
	Brindisi							
	Maddalena							
	Palermo							
Bałkany	Degrad							
	Bucuresti							
	Sofja							
	Konstantynopol							
	Athènes							
	Malta							
Afryka	Tunis	68.0	ENE 4	4	11			
	Algier	64.0	cisza	0	13			
Stacje górskie	Sonnblick (3105)							
	Zugspitze (2964)							
	Säntis (2500)							

Spostrzeżenia pilotowe.

Stacja	Godz.	Kierunek balonu	500	1000	1500	2000	2500	3000	3500	4000	4500	5000	Chmury, ich kier. i szybk.	Zmiana kier. i szybk.	Uwagi
Warszawa															

Wydawnictwo Państwowego Instytutu Meteorologicznego w Warszawie

Carte du matin [7h. G.M.T.] 28. I. 24. N° 28a

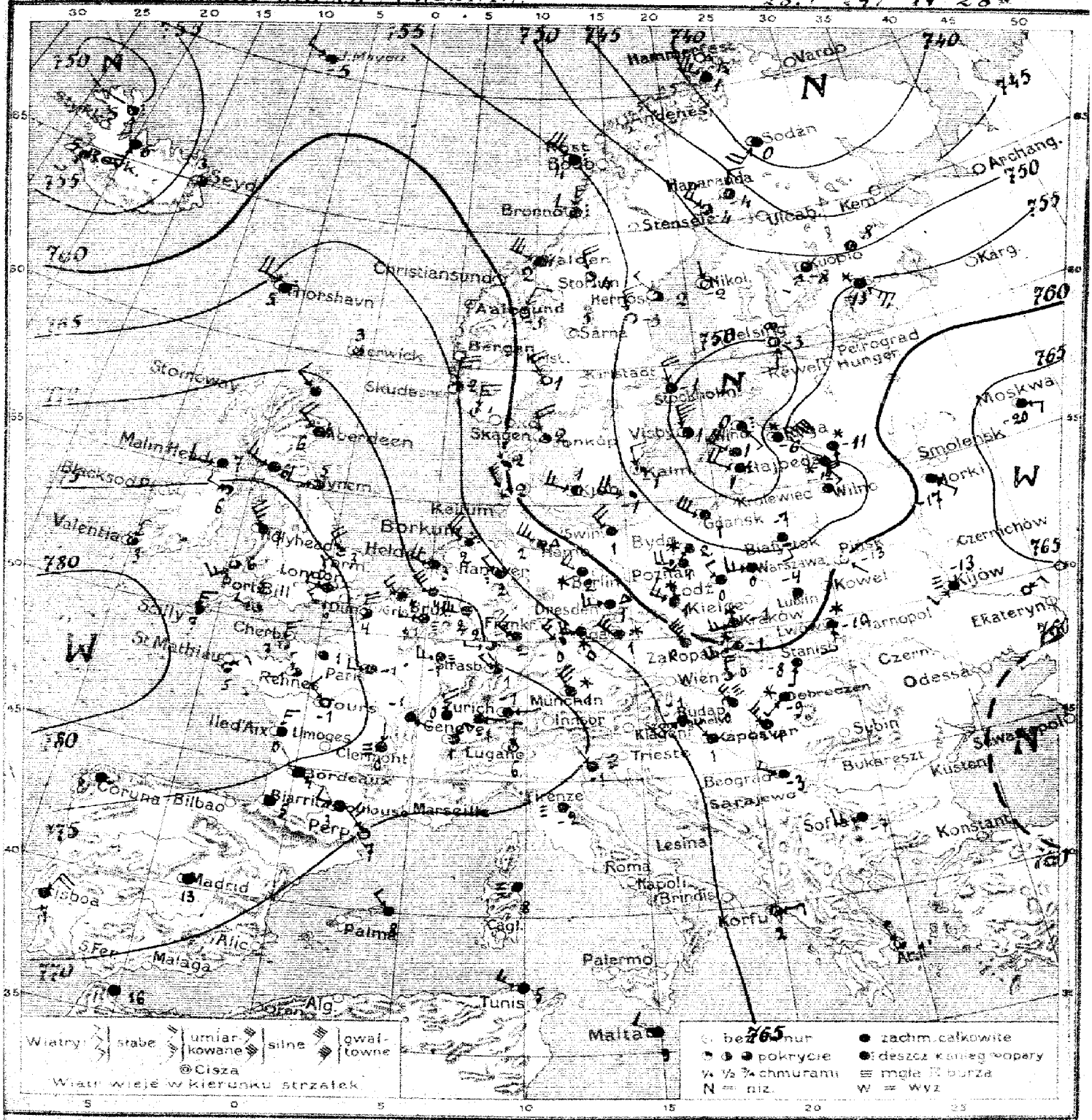

Warszawa. Mapa pogody z dnia 28. I. Poniedziałek 1924 r. 7 rano Rocznik V. N° 28a

Przewidywany przebieg pogody w ciągu doby następnej pogoda zmienna. Temperatura nieco powyżej 0°, wiatry porywiste z północo-zachodu. Opady możliwe w postaci śniegu, krup i deszczu. -

Wydano dnia 28 I. 1924 r. o godz. 11 h 30 m

Spostrzeżenia meteorologiczne z dnia dzisiejszego rano

	Stacja	Ciśnienie 700 mm+	Wiatr	Zachmurzenie	Temp. °C.	Opady mm.	Temp. Max.	Temp. Min.
Polska	Wilno	64.6	S10	śnieg	-10	2	-10	-22
	Pińsk	60.7	SE4	0	-13	0	-12	-12
	Białystok	54.8	SSE4	4	-7	2	-7	-26
	Brześć n/B							
	Kowieńce							
	Warszawa	55.6	W6	4	-0	0.5	2	-5
	Łódź	56.9	NW4	4	0	0.6	2	-3
	Lublin	56.7	cisza	4	-4	2	-4	-9
	Lwów	60.5	S4	śnieg	-10	3	-9	-15
	Zakopane	69.2	SW4	śnieg	-5	ślad	-3	-5
	Kraków	59.7	WSW6	"	-1	1	-1	-5
	Cieszyn							
	Poznań	58.7	W8	śnieg	1	1	2	0
	Toruń							
	Bydgoszcz	55.9	SW4	4	2	0	2	1
	Chojnice							
	Tczew							
	Hel							
	Puck							
NRF	Gdańsk	53.6	WNW10	4	1	0		
Anglia	Lerwick	69.1	cisza	3	3	1		
	Lowestoft	75.6	W4	4	3	0		
	Aberdeen	72.3	NW8	deszcz	6	0.3		
	Holy Head	77.4	NW10	4	7	0		
	Valentia	79.9	NW12	2	5	0		
	Scilly	79.5	W6	2	7	0		
	Yarmouth							
	Roemonth	73.0	W4	3	5	0		
Hol.	Helder	67.3	NW12	4	4	-		
	Vlissingen	72.1	WNW6	4	4	-		
Francja	Gazlais	73.3	N8	mgła	4	0		
	St Mannen	78.3	NE4	1	5	0.1		
	Paris	74.1	W4	mgła	-1	0.4		
	Dijon	74.2	ESE1	4	-1	0		
	Ile d'Aix	76.5	N6	4	0	ślad		
	Clermont	74.1	N1	mgła	0	-"-		
	Biarritz	74.6	cisza	4	5	0		
	Rennes	77.3	NNW2	3	-1	0.1		
	Strasbourg	71.9	NW2	3	1	0.5		
Bel	Bruxelles	71.9	W4	mgła	1	0		
Niemcy	Keitum							
	Borkum	65.5	NW10	deszcz	2	ślad		
	Hamburg	61.2	WNW10	krupy	2	0.6		
	Swinemunde	56.7	NW8	4	1	0.2		
	Magdeburg	62.4	WNW10	śnieg	2	0.4		
	Dresden	62.4	W6	krupy	1	3		
	Breslau	58.9	WNW6	deszcz	1	0.4		
	Frankfurt n/M	68.4	WNW6	4	2	ślad		
	Munchen	69.8	NW10	śnieg	-1	1		
	Kłajpeda	49.4	WNW8	deszcz	1	1		
Szwajc.	Geneve	72.0	NNE4	3	1	0		
	Zurich	73.1	E1	4	-1	0		
	Bregano	75.0	N2	0	6	0		
Dania	Kjobenhavn	57.9	WNW6	2	1	0		
	Skagen	58.0	NNW8	1	2	0		
	Hanstholm	59.7	NNW8	1	2	0		
	Blaavandshuk	60.1	NW10	0	2	0		
	Hammerhuus	55.1	WNW8	1	-1	0		

	Stacja	Ciśnienie 700 mm+	Wiatr	Zachmurzenie	Temp. °C	Opady mm.	Temp. Max.	Temp. Min.
Szwecja	Stockholm	42.2	NNW8	4	-1	3		
	Hernösand	52.0	N12	2	-2	0		
	Haparanda	49.0	N4	4	-4	0		
	Visby	49.5	NNW4	4	1	-		
	Karlstad	56.2	cisza	0	-5	0		
	Storlien	52.1	NNW4	1	-1	0		
	Jönköping							
Norwegia	Bergen	36.9	WNW10	burza	1	0		
	Brønnø	58.0	W6	deszcz	1	-		
	Valdesund	75.5	WNW10	-"-	2	-		
	Skudesnes	65.0	N10	2	2	1		
Europa Finlandja	Helsinki	49.9	S4	0	-3	0		
	Sortavala	55.3	SE10	śnieg	-13	0		
	Hugpio	50.4	S12	4	-8	0		
	Wasa	50.8	NNW1	0	-2	0		
	Sodankylä	38.3	SW2	4	0	0		
	Pollin (Rewel)							
	Dorpat							
	Ellsand							
Rosja	Petrograd							
	Moskwa	53.3	E4	4	-20	-		
	Rijsur	62.3	SW4	mgła	-13	-		
	Borki	63.0	SE2	4	-17	-		
	Jan Majen	53.6	WNW4	4	-5	0		
	Thorshavn	66.3	WNW8	deszcz	5	-		
	Seydisfiord	56.7	cisza	3	3	-		
Austria	Wien							
	Feldkirch							
	Innsbruck							
	Klagenfurt							
Czechosłowacja	Praha	63.1	WNW10	deszcz	1	ślad		
	Eger (Cheb)	65.4	W8	śnieg	-0	-"-		
	Ołomuniec	61.1	NW14	4	0	-"-		
	Stara Bala							
	Koszyce	61.9	SSW2	4	-8	1		
	Bratislava	62.7	N8	3	0	ślad		
Węgry	Budapest	61.8	NW8	2	-0	-"-	-0	-3
	Szambathely	64.6	SW6	4	-1	0	-1	-2
	Szeged	63.0	NW6	śnieg	-4	ślad	-3	-9
Hiszp.	Madrid	-	cisza	4	13	0		
	Corona	76.0	E1	4	8	0		
	Lizbona	71.0	NNE8	4	7	0		
Włochy	Genova							
	Firenze							
	Ancona	66.4	cisza	mgła	4	0	7	0
	Wenecja	64.5	NW1	-"-	-1	0	3	-2
	Napoli							
	Brindisi							
	Maddalena							
	Palermo							
Bałkany	Belgrad	63.0	WNW4	4	-3	0.5		
	Bucuresti							
	Sofja	63.8	W6	4	-7	ślad	-5	-10
	Konstantynopol	62.0	E4	1	2	0		
	Ateny	62.8	WNW2	1	-1	0		
	Malta	65.6	WNW4	4	9	0		
Afryka Północ	Bizerta	67.0	WNW6	4	5	0		
	Alger							
Stacje górskie	Sonnblick (3106)							
	Zugspitze (2964)							
	Säntis (2500)							

Spostrzeżenia pilotowe.

Stacja	Godz.	Wiatr do/w	500	1000	1500	2000	2500	3000	3500	4000	4500	5000	Górna granica chmur	Rodzaj chmur	Uwagi
Warszawa															

Ogólny stan atmosfery w dniu 28.I-1924 r.
Wysokie ciśnienie nad zatoką Biskajską, niskie nad Finlandją i Bałtykiem oraz nad Islandją. W Polsce pochmurno, na zachodzie odwilż, na wschodzie mroźno.

Wydawnictwo Państwowego Instytutu Meteorologicznego w Warszawie

Édition du soir [18h. G.M.T.] *28. I. 24. N°28 b.*

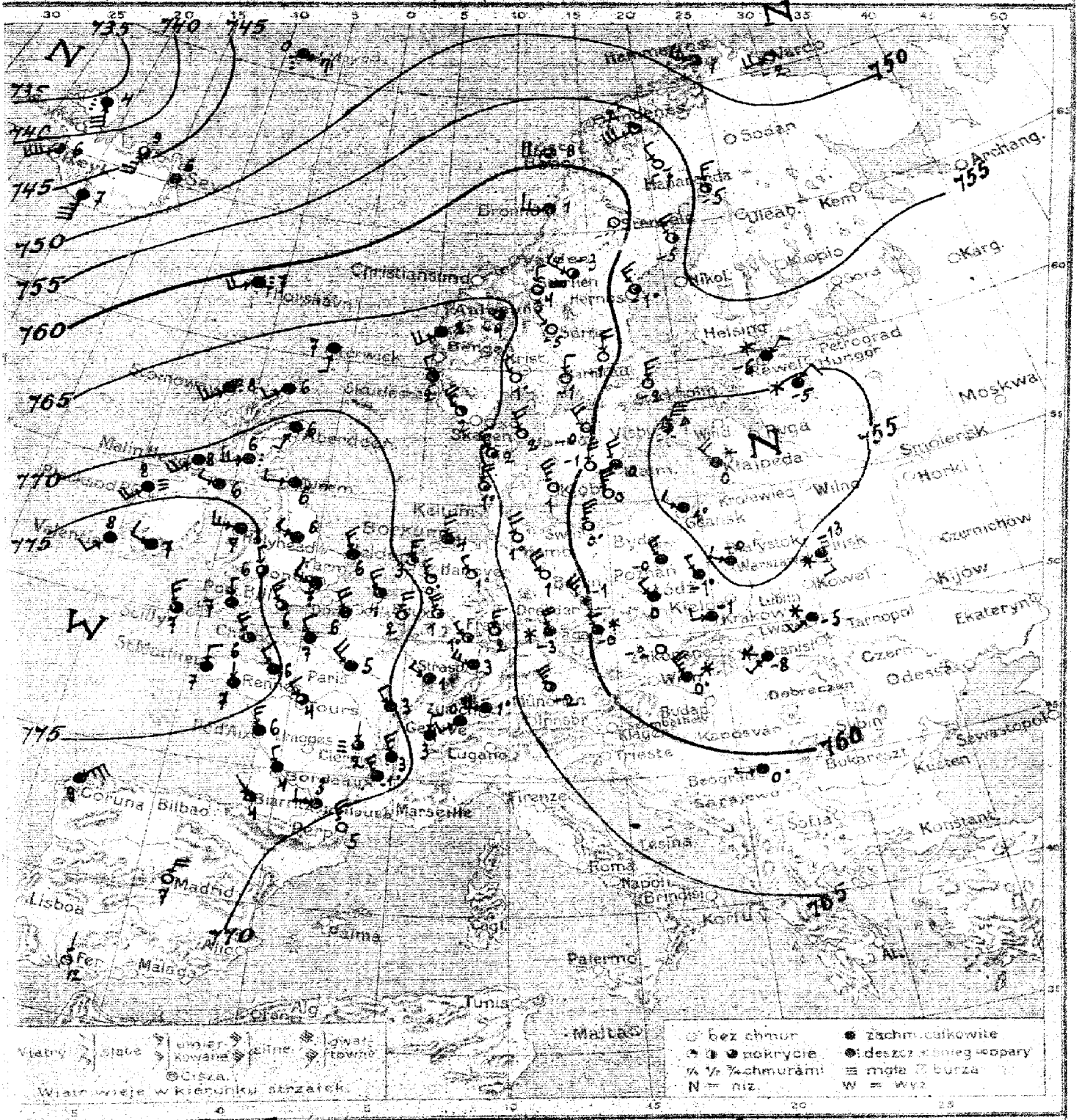

Warszawa, dnia 28. I. Poniedziałek 1924 r. o godz. 6 rano. Rocznik V.

Przewidywany przebieg pogody w ciągu doby następnej

N°28 b.

Wydano dnia 1924 r. o godz.

Spostrzeżenia meteorologiczne z dnia ostatniego roku 1924 r. Nr.

	Stacja	Ciśnienie 700 mm +	Wiatr	Zachmurzenie	Temp. °C.	Opady mm.	Temp. Max.	Temp. Min.
Polska	Wilno							
	Pińsk	56.2	SSE 4	śnieg	-13			
	Białystok							
	Brześć n/B							
	Kowno							
	Warszawa	54.2	WNW 4	0	-0			
	Łódź	55.6	NW 2	4	-1			
	Lublin							
	Lwów	56.5	SW 4	śnieg	-5			
	Zakopane							
	Kraków	56.6	W 4	4	-1			
	Cieszyn							
	Poznań	57.2	NW 6	4	-0			
	Toruń							
	Bydgoszcz							
	Chojnice							
	Tczew							
	Hel							
	Puck							
Bałtyk	Gdańsk	54.4	WNW 4	4	1			
Anglia	Lerwick	68.2	S 2	4	7			
	Stornoway	67.2	SW 6	deszcz	8			
	Aberdeen	70.5	SSW 3	6	6			
	Holy Head	75.9	W 6	4	7			
	Valentia	76.9	SSW 4	4	8			
	Scilly	77.4	NNW 6	3	7			
	Yarmouth	72.3	NNW 3	4	5			
	Ipsenwich	72.8	W 2	4	6			
Holandja	Helder	69.4	N 6	1	3			
	Vlissingen	71.7	NNW 2	2	4			
Belgja	Ostende	72.3	NNW 3	4	0			
	St Mathieu	76.8	W 4	4	7			
Francja	Paris	71.6	NW 3	4	5			
	Dijon	70.0	NW 4	4	3			
	Ile d'Aix	74.1	NNW 6	4	6			
	Clermont	71.1	N 1	mgła	2			
	Biarritz	73.5	NW 4	— " —	4			
	Rennes	75.2	NW 4	4	5			
	Strasbourg	66.1	WNW 6	deszcz	3			
Belgja	Bruxelles	71.2	N 2	0	2			
Niemcy	Keitum							
	Barkum	67.9	N 8	4	4			
	Hamburg	64.2	NNW 3	0	1			
	Swinemünde	58.3	N 10	0	0			
	Magdeburg	62.2	NW 3	1	1			
	Dresden	60.2	NW 10	4	-1			
	Breslau	58.7	NW 4	4	0			
	Frankfurt n/M	66.2	N 6	0	2			
	Munchen	63.6	NW 10	3	-2			
	Kłajpeda	50.5	NW 3	śnieg	0			
Szwajcarja	Genève	69.2	NNE 2	8	3			
	Aarau	67.8	W 3	4	1			
	Basel	69.6	SW 4	4	0			
Dania	Kjöbenhavn	61.3	NNW 4	0	1			
	Skagen	64.1	NNW 5	0	2			
	Haudholm	64.8	NNW 6	1	2			
	Blavandshuk	66.0	N 8	1	1			
	Hammerhus	57.4	N 14	0	0			

	Stacja	Ciśnienie 700 mm +	Wiatr	Zachmurzenie	Temp. °C.	Opady mm	Temp. Max.	Temp. M
Szwecja	Stockholm	56.8	N 6	0	0			
	Hernösand	53.4	NW 2	1	-1			
	Haparanda	54.8	N 5	2	-5			
	Wisby	54.2	NW 12	kreciy	0			
	Karlstad	61.3	N 4	0	-1			
	Storlien	54.2	N 3	mgła	-4			
	Jönköping	60.3	NW 8	0	-0			
Norwegja	Aadalen	48.8	WSW 2	1	-2			
	Brønnö	48.0	W 6	4	1			
	Vardö Stad	59.8	W 10	3	8			
	Skudesnes	67.3	NNW 2	2	2			
Finlandja	Helsinki							
	Seravaalä							
	Kuopio							
	Wasa							
	Sodankylä							
Estonja	Tallin (Revel)	56.1	NE 2	śnieg	-6			
	Dorpat	54.8	NE 4	— " —	-5			
	Filsand							
Rosja	Petrogród							
	Moskwa							
	Jan Mayen	48.8	E 8	deszcz	0			
	Thorshavn	60.4	WSW 3	— " —	7			
	Seydisfiord	48.7	CISZA	4	6			
Austrja	Wien							
	Feldkirch							
	Innsbruck							
	Klagenfurt							
Czechosłowacja	Praha	59.3	NNW 3	śnieg	-0			
	Eger (Cheb)	62.2	NNW 3	— " —	-3			
	Olomuniec	57.0	CISZA	0	-2			
	Stara Dala							
	Koszyce	59.1	SW 2	śnieg	-8			
	Bratislava	56.2	NW 10	— " —	0			
Węgry	Budapest							
	Szombathely							
	Szeged							
Hiszp.	Madrid	73.0	NNE 3	0	7			
	Coruna	74.0	NE 10	4	9			
	Palma	75.0	N 1	0	12			
Włochy	Genova							
	Firenze							
	Roma							
	Napoli							
	Brindisi							
	Maddalena							
	Palermo							
Bałkany	Beograd	60.3	W 2	4	0			
	Bucureşti							
	Sofja							
	Konstantynopol							
	Athenes							
	Malta							
Afryka północ	Tunis							
	Alger							
Stacje górskie	Sambleck (3165)							
	Zugspitze (2964)							
	Säntis (2500)							

Spostrzeżenia pilotowe.

Stacja	Godz.	Wiatr dolny	500	1000	1500	2000	2500	3000	3500	4000	4500	5000	Granica dolnej chmury	Rodzaj chmur	Uwagi
Warszawa															

Wydawnictwo Państwowego Instytutu Meteorologicznego w Warszawie

Édition du matin [7h G.M.T.] 29. I. 24 r. N° 29 a

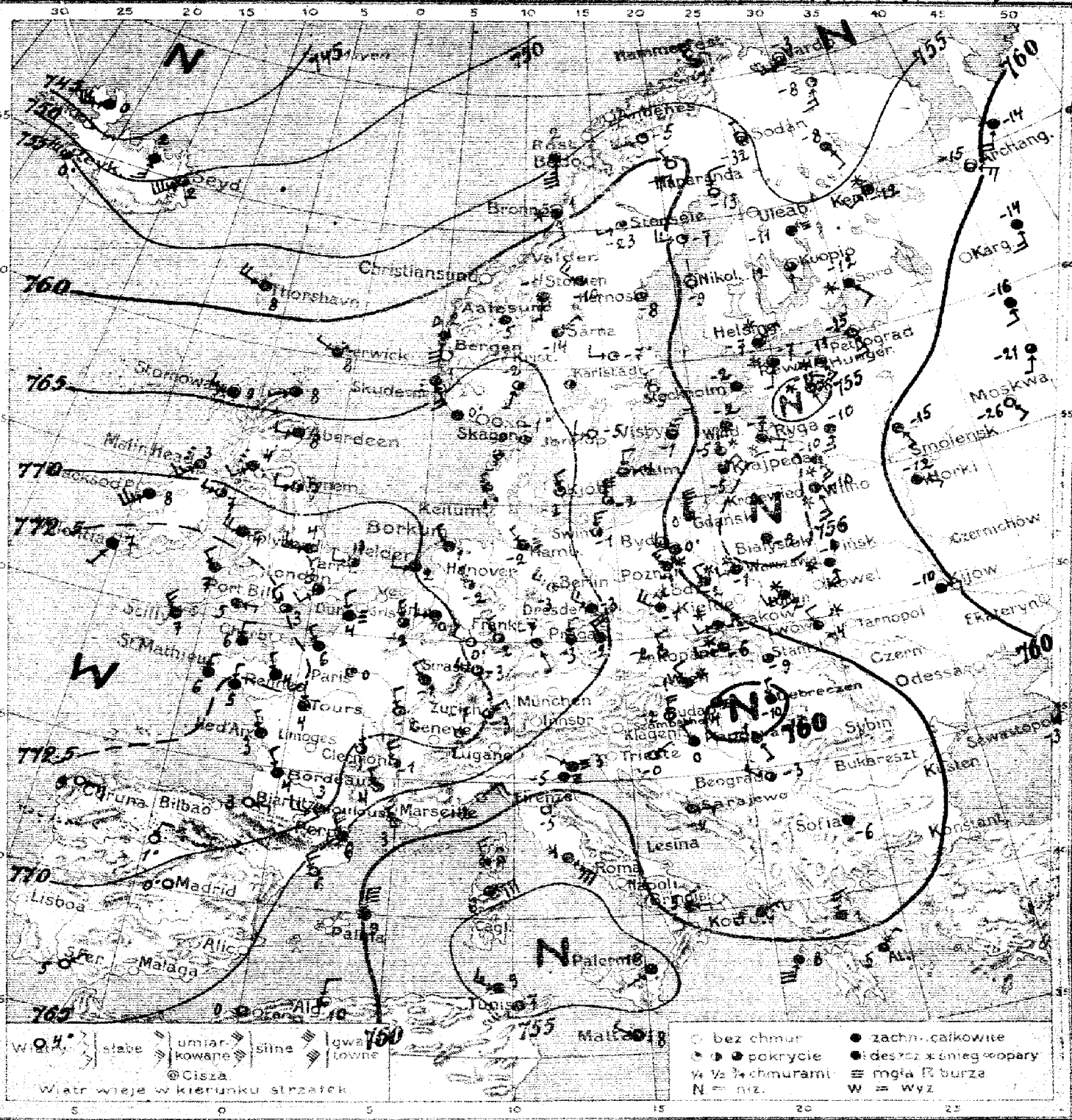

Warszawa. Mapa pogody z dnia 29. I. *Wtorek* 1924 r. 7 rano. *Rocznik V. N°* 29 a.

Przewidywany przebieg pogody w ciągu doby następnej: Chmurno, miejscami śnieg, lekki mróz na zachodzie i w środku kraju, silniejszy na wschodzie, wiatry północno-zachodnie i północne. *S. K.*

Wydano dnia 29. I. 1924 r. o godz. 11 h

Spostrzeżenia meteorologiczne z dnia dzisiejszego rana 9.I-1924 r. N° 294

Stacja	Ciśnienie 700 mm +	Wiatr	Zachmurzenie	Temp. °C.	Opady mm.	Temp. Max.	Temp. Min.
Polska							
Wilno	56.6	SSE 6	śnieg	-10	1.5	-7	-10
Pińsk	57.8	SSE 4	"	-8	0.0	-3	-12
Białystok	55.1	cisza	4	-9		-4	-9
Brześć n/B							
Kwidzyn							
Warszawa	56.5	WSW 4	śnieg	-10	słaby	-8	-11
Łódź	55.7	NW 4	"	-9	0.3	-8	-9
Lublin	56.3	WSW 4	"	-8	1	-6	-9
Lwów	59.5	NW 4	"	-5	2	-4	-5
Zakopane	62.3	WSW 2	śnieg	-9	0	-7	-10
Kraków	60.9	WSW 1	"	-12	0.2	-8	-12
Cieszyn							
Poznań	61.3	NW 6	śnieg	-7	2.2	-5	-8
Toruń							
Bydgoszcz	59.2	W 6	śnieg	-6	1.1	-2	-7
Chojnice							
Tczew							
Hel							
Puck							
Gdańsk	58.4	N 4	4	-6		-5	-7
Anglia							
Lerwick	61.7	WNW 2	deszcz	3	0.5		
Stornoway	64.8	W 6	4	2	0.5		
Aberdeen	65.6	W 4	4	3	0.3	4	1
Holy Head	71.8	WSW 5	4	7	1	8	5
Valentia	73.2	SSW 2	4	6	1	8	5
Scilly	74.3	NNW 4	4	7	0.2		
Yarmouth	70.5	WNW 5	8	3	0.2	4	2
Plymouth	68.5	NW 4	2	5	0.1		
Holandia							
Helder	69.7	NW 4	2	2			
Vlissingen							
Francja							
Calais	70.5	NNW 4	mgła	6	0.2		
St. Mathieu	74.3	NW 4	4	6	0.1		
Paris	71.6	cisza	1	0	0.2		
Dijon	70.0	WNW 4	2	-2	0.2		
Ile d'Aix	71.8	NNW 5	4	3	0.1		
Clermont	69.6	NW 2	2	-2	0.2		
Biarritz	71.3	E 2	3	3	0.1		
Rennes	72.9	NW 3	2	-1	0.2		
Strasbourg	70.0	WNW 2	1	-4	0.2		
Belgia							
Bruxelles	71.0	NNE 3	3	-2	0.2		
Niemcy							
Keitum							
Borkum	68.7	NW 4	4	1	0.0		
Hamburg	67.7	NW 2	mgła	-2	0.0		
Swinemünde	64.0	N 6	2	-1	0.0		
Marienburg	66.8	WNW 4	1	-3	0.0		
Dresden	65.3	WNW 2	4	-3	0.0		
Breslau	61.3	WNW 8	śnieg	-1	ślad		
Frankfurt n/M.	69.6	NW 2	1	-2	0.0		
München							
Szwajcaria							
Hagneda	58.6	NE 4	mgła	-3	0.0		
Genf	70.1	SSW 1	1	-2			
Zürich	69.9	NE 4	3	-3			
Bulgaria							
Rosenheim	64.0	NNW 1	1	-2	0.0		
Skagen	65.0	cisza	1	-1	0.0		
Hanstholm	63.5	SE 3	3	-0	0.0		
Blavandshuk	67.4	NNW 2	4	1	0.0		
Hammerahus	62.3	NE 1	1	-2	0.0		

Stacja	Ciśnienie 700 mm +	Wiatr	Zachmurzenie	Temp. °C.	Opady mm.	Temp. Max.	Temp. Min.
Szwecja							
Stockholm	61.4	NW 4	0	-5	0		
Hernösand	59.2	cisza	1	-8	0		
Haparanda	57.0	NW	0	-13	0		
Wisby	61.0	NNE 2	4	-1	0.2		
Karlstad	64.2	cisza	2	—	0		
Starbten	62.2	SE	4	-4	2		
Jönköping	63.3	E 4	0	-5	0		
Norwegia							
Andenes	60.0	WSW 6	2	-3	0		
Bronnö	58.0	SSE 4	śnieg	1	0		
Hvitlandsund	62.6	SW	4	2	0		
Skudesnes	64.3	SSE 2	cisza	1	3		
Finlandya							
Helsinki	57.1	NE 3	śnieg	-7	2		
Sortavala	62.2	SE 1	"	-19	0		
Kuopio	58.2	S	3	-12	0		
Wasa	59.0	N	2	-9	0		
Sodankylä	57.3	NW 2	4	-32	ślad		
Estonia							
Tallin (Reval)	58.2	SSW 3	śnieg	-7	1	-7	-8
Dorpat	60.1	SE 1	"	-1	1	0	-1
Pilsand	58.8	cisza	4	-2	1	-2	-5
Rosya							
Petrograd	57.2	SE 2	4	-15			
Moskwa	56.5	SE 4	0	-26			
Libau	59.6	E 4	4	-10			
Archangielsk	59.4	ESE 6	0	-15			
Orsza	46.7	ESE 4	śnieg	-7			
Jan Mayen							
Thorshavn	58.0	WNW 3	4	-8			
Seydisfiord	60.6	SW 4	1	-2			
Austrya							
Wien							
Feldkirch							
Innsbruck							
Klagenfurt							
Czechosłowacja							
Praha	64.8	NW 2	4	-2	0		
Eger (Cheb)	63.6	NW	4	-3	ślad		
Olomouc	62.3	WNW 4	śnieg	-2	— " —		
Stare Data							
Hosgen	61.2	cisza	3	-9	ślad		
Bratislava	58.9	NW 4	śnieg	-1	4		
Węgry							
Budapest	59.9	cisza	mgła	-4	ślad	3	-4
Szombathely	59.6	NE	3	-2	0	6	-3
Szeged	60.0	SE 2	4	-1	4	4	-1
Hiszp.							
Madrid	62.0	cisza	0	0	—		
Coruna	59.0	E 6	0	9	—		
Palma	62.6	NE 2	0	5	—		
Włochy							
Genova	60.3	NE 2	0	2	0	10	2
Firenze	57.7	NE 2	0	5	0	8	—
Kasina Wielka	63.5	ESE 4	4	4	0	5	2
Rzym	58.2	W NW 1	mgła	-5	0	-1	-5
Neapol	59.1	SW 2	4	10	0	10	0
Foggia	61.0	E 2	deszcz	5	3	7	3
Nadziolena	60.3	NE 2	4	6	0	9	5
Palermo	61.6	W NW 1	mgła	3	0	6	3
Bałkany							
Belgrad	60.3	WNW 2	2	-3	0		
Bukareszt	55.0	ENE 2	deszcz	5			
Sofja	59.5	cisza	4	-6	0		
Konstantynopol	63.1	E 2	1	-9	0		
Athenes	59.8	NE 2	4	5	0		
Afryka							
Malta	56.0	W NW 2	deszcz	8	—		
Tunis	55.0	SW 3	4	7	—		
Alger	62.0	N 4	4	10	—		
Stacje górskie							
Sonnblick (3105)							
Zugspitze (2964)							
Säntis (2500)	57.1	N 4	śnieg	-8	7		

Spostrzeżenia pilotowe.

Stacja	Godz.	Wiatr dolny	500	1000	1500	2000	2500	3000	3500	4000	4500	5000	Granica dolnej chmury	Rodzaj chmur	Uwagi
Warszawa															

Ogólny stan meteorologiczny na dzień 9.I-1924 r.

Wysokie ciśnienie znad Szkocji i Anglii, obszar niskiego ciśnienia nad Europą środkową i Wschodnią, antycyklon depresja nad Estonią i Polską. Wiatry północne i północno-zachodnie słabe, temperatura na całym obszarze ujemna. Opady śniegu.

Wydawnictwo Państwowego Instytutu Meteorologicznego w Warszawie

Edition du soir [18 h. G. M. T.] 29. I. 24 r.

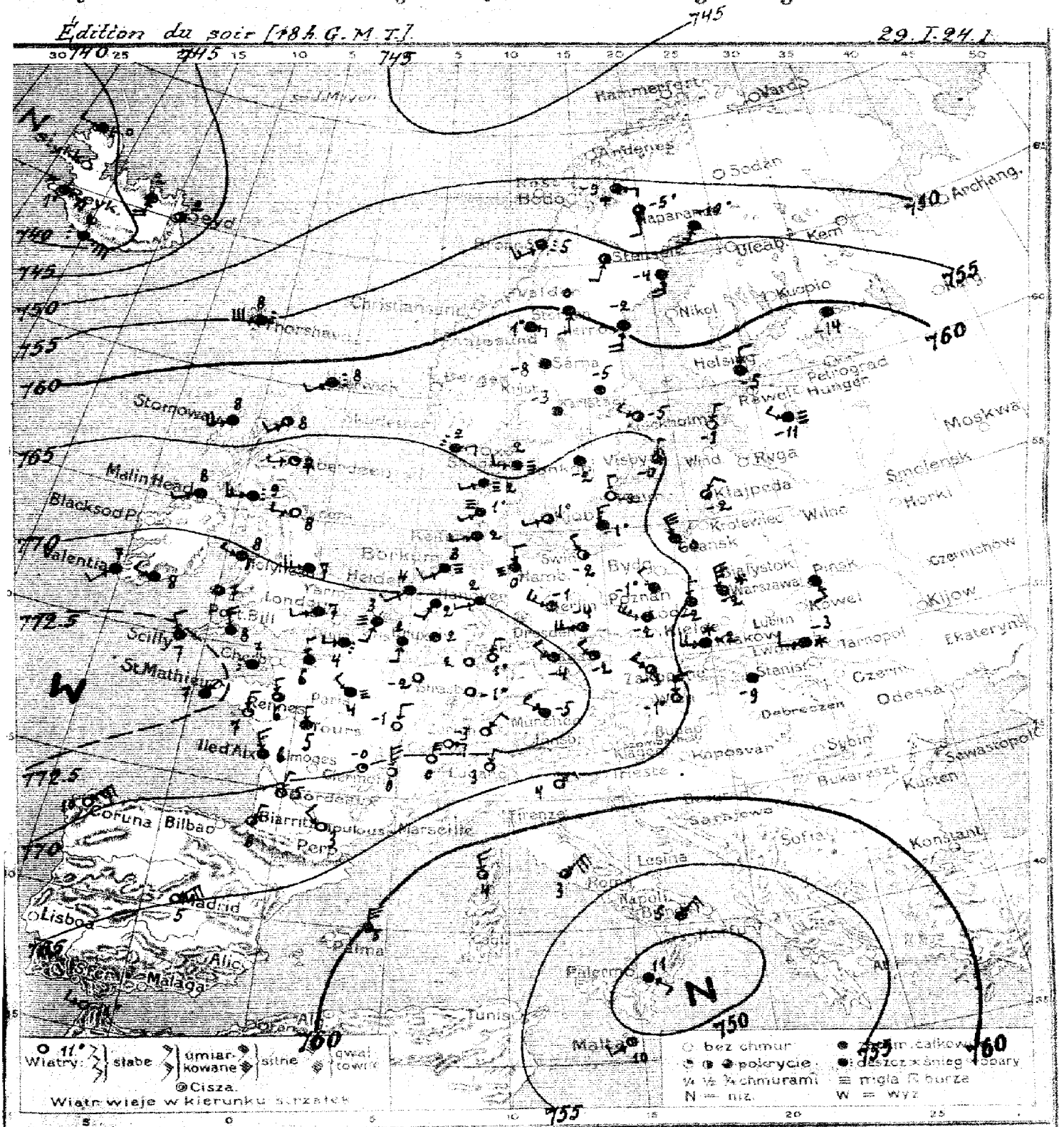

Warszawa. Mapa pogody z dnia 29. I. *Wtorek* 1924 r. *Ósmiec. Rocznik* V. *№* 29 *I.*

Przewidywany przebieg pogody w ciągu doby następnej

Wydano dnia 192 r. *o godz.*

Spostrzeżenia meteorologiczne z dnia dzisiejszego rano o godz. 7

	Stacja	Ciśnienie 700 mm +	Wiatr	Zachmurzenie	Temp. °C.	Opady mm.	Temp. Max	Temp. Min.
Polska	Wilno							
	Pińsk	67.4	SE 4	4	–			
	Białystok							
	Brześć n/B							
	Kowno							
	Warszawa	61.9	NW 2	śnieg	-2			
	Łódź	63.5	N 4	4	-2			
	Lublin							
	Lwów	61.7	W 4	śnieg	3			
	Zakopane							
	Kraków	63.6	W 8	śnieg	-2			
	Cieszyn							
	Poznań	66.4	NW 2	4	-1			
	Toruń							
	Bydgoszcz							
	Chojnice							
	Tczew							
	Hel							
	Puck							
Niemcy	Gdańsk	64.4	NW 2	4	-0			
Anglia	Lerwick	32.6	SW 2	deszcz	8			
	Stornoway	71.3	SW 8	4	8			
	Aberdeen	66.5	WSW 2	1	7			
	Holy Head	77.7	WNW	deszcz	8			
	Valentia	63.3	SSW 4	4	7			
	Scilly	72.7	NW 2	4	7			
	Yarmouth							
	Tynemouth	68.1	W 4	0	8			
Hol.	Helder	69.5	SW 2	4	4			
	Vlissingen	70.5	SSW 2	mgła	3			
Francja	Calais	70.2	W 2	deszcz	4			
	St Mathieu	72.5	NE 2	4	7			
	Paris	70.9	NW 1	mgła	4			
	Lyon	70.5	N 2	0	-1			
	Ile d'Aix	71.1	NNW 6	4	6			
	Clermont	69.5	cisza	1	-0			
	Biarritz	69.6	NNE 2	1	6			
	Rennes	72.1	NNW 4	3	6			
	Strasbourg	70.6	cisza	0	-1			
Bel.	Bruxelles	70.6	SE 2	4	2			
Niemcy	Keitum	67.9	WSW 4	mgła	2			
	Borkum	69.2	SW 4	—	3			
	Hamburg	69.4	N 2	—	0			
	Stettin	67.2	NW 4	1	-2			
	Magdeburg	69.7	WNW 6	1	-1			
	Dresden	69.0	W 8	2	-4			
	Breslau	66.1	WNW 4	4	-2			
	Frankfurt n/M	71.9	NNE 2	0	1			
	München	71.5	WNW 3	4	-5			
	Kłajpeda	63.6	NE 4	2	-2			
Szwajc.	Genève	67.8	NNE 6	0	0			
	Zürich	72.9	NE 4	0	-3			
	Lugano	64.4	NNE 2	0	3			
Dania	Kjöbenhavn	67.3	WSW 2	3	1			
	Skagen	64.8	W 4	mgła	2			
	Hanstholm	65.1	SW 2	—	2			
	Blaavandshuk	67.2	SW 2	—	1			
	Hammershus	66.0	NNW 6	4	-1			

	Stacja	Ciśnienie 700 mm +	Wiatr	Zachmurzenie	Temp. °C	Opady mm.	Temp. Max	Temp. Min.
Szwecja	Stockholm	64.2	WNW 4	2	-3			
	Härnösand	52.6	cisza	4	-8			
	Haparanda	54.9	SSW 6	4	-10			
	Wisby	65.0	N 4	3	-0			
	Karlstad	64.5	cisza	4	-3			
	Skrinbruna	65.8	NNW 2	0	-2			
	Jönköping	66.0	cisza	4	-2			
Norwegia	Andenes							
	Bronnö	57.2	SW 6	deszcz	5			
	Vadersund							
	Skudesnes							
Finlandja	Helsinki	62.1	N 4	4	-3			
	Sortavala	61.9	cisza	4	-14			
	Kuopio							
	Wasa							
	Sodankylä							
Estonja	Tallin (Reval)							
	Dorpat	62.6	WNW 1	mgła	-11			
	Filsand	63.8	NNE 2	0	-1			
Rosya	Petrograd							
	Moskwa							
	Jan Mayen							
	Thorshavn	55.5	W 12	deszcz	8			
	Seydisfiord	44.3	cisza	2	2			
Austrja	Wiedeń							
	Feldkirch							
	Innsbruck							
	Klagenfurt							
Czechosłowacja	Praha	69.0	NW 4	2	-2			
	Egerer (Cheb)	70.2	NW 2	1	-4			
	Pernstein	65.5	NW 1	2	-3			
	Stara Duba							
	Kosice	64.6	cisza	4	-9			
	Bratislava	65.2	N 6	0	1			
Węgry	Budapest							
	Szombathely							
	Szeged							
Hiszp.	Madrid	65.0	NE 8	0	3			
	Coruna	70.0	NE 10	0	10			
	Palma							
Włochy	Genova							
	Firenze							
	Vigna di Valle	56.7	NE 16	3	3			
	Roma	59.3	NE 8	4	5			
	Napoli	49.6	SE 2	4	11			
	Palermo	62.5	NE 2	0	4			
	Messina	56.9	NE 14	4	8			
	Palermo							
Bałkany	Beograd							
	Bucuresti							
	Sofja							
	Konstantynopol							
	Athenes							
	Malta	51.3	SW 4	2	10			
Stacje górskie	Hallinger	64.0	W 2	0	11			
	Algabal	64.0	cisza	0	11			
	Sambuck (3105)							
	Zugspitze (2964)							
	Säntis (2500)	58.1	NNE 6	1	-19			

Spostrzeżenia pilotowe.

Stacja	Godz.	Wiatr dolny	500	1000	1500	2000	2500	3000	3500	4000	4500	5000	Kierunek dolnej chmury	Rodzaj chmur	Uwagi
Warszawa															

Wydawnictwo Państwowego Instytutu Meteorologicznego w Warszawie

Édition du matin [7h. G.M.T.] 30. I. 24 r. N° 30a



30. I. Środa 30a

Warszawa. Mapa pogody z dnia 1927 r. o godz. Rano czasu V. Śr.

Przewidywany przebieg pogody w ciągu doby następnej: lekki mróz, zachmurzenie umiarkowane, mglisto, wiatry lokalne. —

L. B.

30. I. 11 h. 30 m.

Wydano dnia 1927 r. o godz.

Spostrzeżenia meteorologiczne z dnia dzisiejszego rano 30. I - 1924 r. Nr 30 a

	Stacja	Ciśnienie 700 mm +	Wiatr	Zachmurzenie	Temp. °C.	Opady mm.	Temp. Max	Temp. Min.
Polska	Wilno	67.0	S2	mgła	-9	1	-8	-15
	Pińsk	69.1	NNE4	3	-18	0	0	-18
	Białystok							
	Brześć n/B							
	Kwidzyn							
	Warszawa	67.9	NNE4	4	-2	ślad	-0	-3
	Łódź	70.9	NNW4	4	-3	3	+1	-4
	Lublin	70.0	NW2	4	-6	2	-1	-8
	Lwów	69.0	N4	4	-7	0.1	-3	-6
	Zakopane							
	Kraków	70.2	NNW4	4 krupy	-3	0.3	-3	-3
	Cieszyn							
	Poznań	71.5	WNW2	0	-5	0	-0	-3
	Toruń							
	Bydgoszcz							
	Chojnice							
	Tczew							
	Hel							
	Piła							
W.	Gdańsk	69.6	W2	3	-5	0	1	-5
Anglia	Lerwick	60.5	WSW10	2	7	—		
	Stornoway							
	Aberdeen							
	Yarmouth	70.4	N2	mgła	8	—		
	Holy Head	69.5	S3	deszcz	7	—		
	Valentia	68.5	SSW6	—"—	8	—		
	Scilly	71.5	cisza	3	7	—		
	Yarmouth	69.3	NW2	mgła	6	—		
	Tynemouth	68.1	W4	4	5	—		
Hol.	Helder	69.0	SSW2	mgła	4	—		
	Vlissingen	69.0	S2	—"—	3	—		
Francja	Cap Gris Nez	69.4	cisza	—"—	5	2		
	St Mathieu	71.4	S2	4	7	0		
	Paris	70.8	ESE4	deszcz	3	0.1		
	Dijon	71.0	NNW4	4	-5	0		
	Le d'Aix	70.6	ENE2	2	3	0		
	Clermont	70.1	cisza	1	-4	0		
	Biarritz	69.5	—"—	0	-3	0		
	Rennes	71.2	—"—	4	5	0.3		
	Strasbourg	72.0	—"—	0	-8	0		
Bel.	Bruxelles	70.4	S2	mgła	3	0.1		
Niemcy	Keitum	—	SW6	—"—	1	0		
	Borkum	68.8	SW4	4	4	ślad		
	Hamburg	70.0	SSW2	mgła	2	0		
	Swinemünde	69.9	SW2	4	-2	0		
	Hildesheim	71.4	SE2	mgła	-2	0		
	Dresden	71.5	NNW2	4	-4	0		
	Breslau	70.6	NW2	3	-4	0		
	Frankfurt n/M	72.5	N2	mgła	-6	0		
	München	73.3	cisza	—"—	-8	0		
	Ulajpeda	68.2	S2	—"—	-0	3		
Szwajc.	Genève							
	Zürich	71.5	NE4	1	-8	1		
	Lugano	64.4	N2	0	-4	1		
Dania	Kopenhaga	68.8	cisza	mgła	1	0		
	Skagen	65.8	SW4	—"—	2	0		
	Hanstholm	65.4	SW4	—"—	2	0		
	Blavandshuk	67.5	SSW2	—"—	0	0		
	Hammerhus	68.5	W6	4	-1	0		

	Stacja	Ciśnienie 700 mm +	Wiatr	Zachmurzenie	Temp. °C	Opady mm.	Temp. Max	Temp. Min.
Szwecja	Stockholm	63.8	SW6	4	-5	0		
	Hernösand	60.2	cisza	deszcz	1	2		
	Haparanda	55.6	WSW4	3	-9	5		
	Wisby	66.0	WSW6	4	-0	0		
	Karlstad	64.9	cisza	mgła	-4	0		
	Göteborg	68.3	W2	4	-2	6		
	Jönköping	66.5	S2	4	0	0		
Norwegja	Andsnes	47.9	S14	deszcz	4	—		
	Bergen	48.0	WNW8	3	2	0.6		
	Vardesund	54.0	SSW10	deszcz	5	—		
	Skudesnes	65.0	SSE4	4	—			
Finlandja	Helsinki	—	W1	4	-3	0		
	Sortavala	59.8	SSW2	4	-13	1		
	Kuopio	56.6	SW1	4	-4	3		
	Wasa	59.8	W1	0	-0	ślad		
	Sodankylä	55.4	SE2	0	-21	2		
Estonja	Tallin (Reval)	63.2	SW6	4	-8	0.4	-4	-5
	Dorpat	64.3	SW2	4	-8	0	-8	-13
	Erlsand	64.5	WSW4	4	0	0	0	-5
Łotwa	Petrograd							
	Moskwa	54.2	W4	4	-9	0		
	Archangielsk	56.6	W4	4	-12	0		
Ros. Wiel.	Dzwinsk	66.2	cisza	4	-11	0		
	Ryga	65.6	NW4	4	-5	0		
	Ins. Moon	46.3	NW12	4	1	—		
	Theodosia	51.8	W10	deszcz	6	—		
	Sudak (Sorol)	36.0	SW18	1	3	—		
Austrja	Wien							
	Feldkirch							
	Innsbruck							
	Klagenfurt							
Czechosłowacja	Praga	71.5	NNE4	3	-3	0		
	Ekspert (Bór)	71.9	NNW4	2	-5	0		
	Nemcice	70.4	N2	1	-5	0		
	Stara Bela							
	Koszyce	67.7	N3	3	-5	0.1		
	Bratislava	68.9	N2	1	-3	0		
Węgry	Budapest	65.8	NW4	4	-2	0	4	-2
	Szombathely	67.8	N2	3	-3	0	2	-3
	Szeged	67.2	NW2	mgła	-10	ślad	2	-12
Hiszp.	Madrid							
	Coruna							
	S. Fernando	63.0	ENE6	0	3	0		
Włochy	Genowa							
	Firenze							
	Vigna di Valle	57.7	NNE15	0	10	—		
	Rzym	60.0	cisza	3	3	0	4	2
	Messina	50.9	—"—	deszcz	7	2	12	6
	Brindisi							
	Maddalena							
	Palermo							
Bałkany	Dragrad							
	Bucuresti							
	Sofja	63.1	E2	śnieg	-4	—		
	Konstantynopol							
	Athènes	57.2	NNE4	deszcz	7	—		
Afryka	Malta	50.0	SSW2	—"—	9	8		
	Tunis	53.0	WNW2	4	4	3		
	Alger	61.0	NW2	4	6	2		
Stacje górskie	Sonnblick (3095)							
	Zugspitze (2964)							
	Säntis (2500)							

Spostrzeżenia pilotowe.

Stacja	Godz.	Wiatr dolny	500	1000	1500	2000	2500	3000	3500	4000	4500	5000	Prędkość dolnej chmury	Rodzaj chmur	Uwagi
Warszawa															

Ogólny stan atmosfery w dniu 30.I - 1924 r.
Obszar wysokiego ciśnienia nad całym kontynentem Europejskim. W Polsce przeważnie pochmurno, lekki mróz [do -4°], z wyjątkiem wschodu [Pińsk -18°].

Wydawnictwo Państwowego Instytutu Meteorologicznego w Warszawie

Édition du soir [18 h. G.M.T.]. *30. I. 24r. N° 30.*

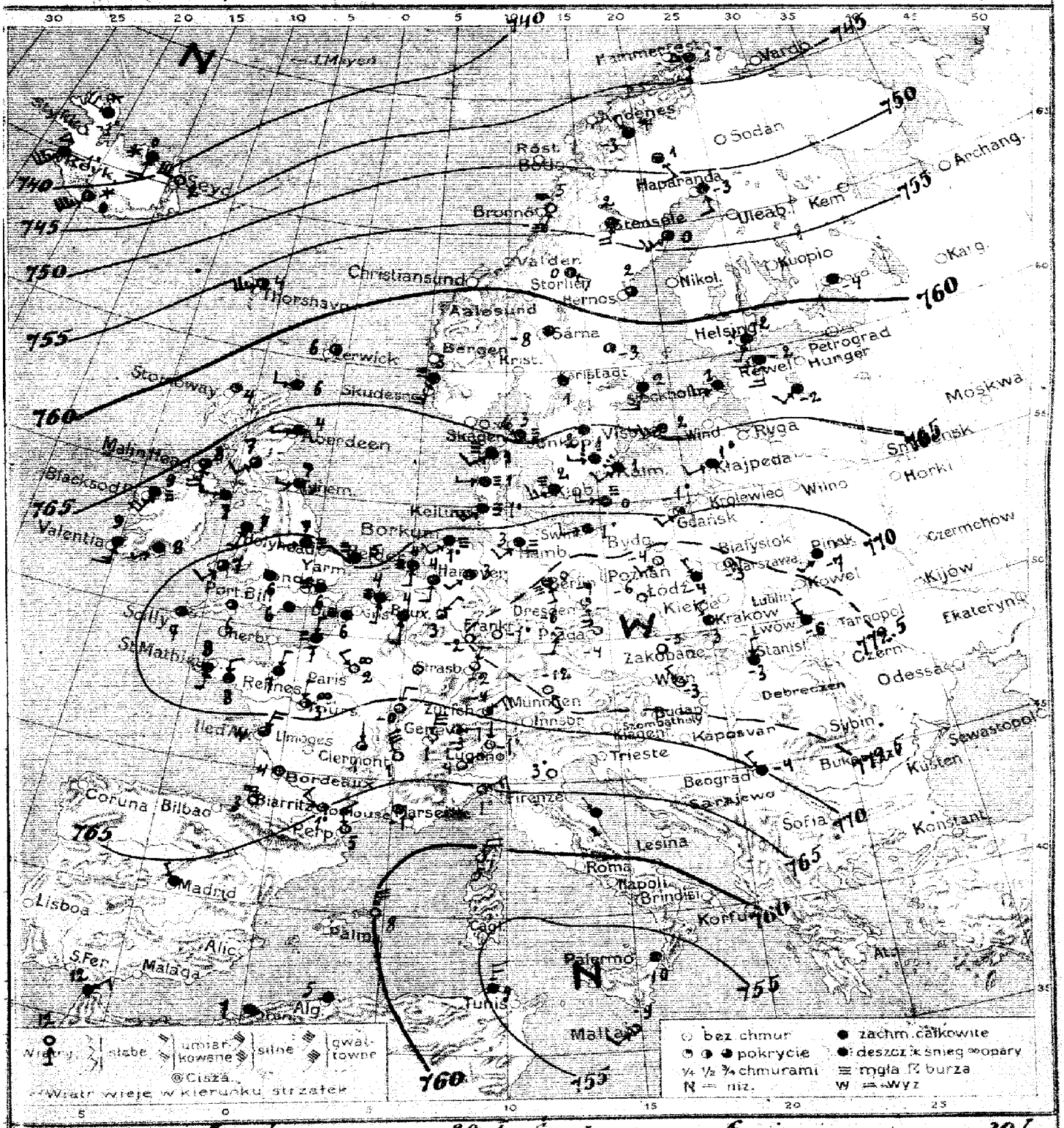

Warszawa. Depesze z dnia 30. I. Środa 1924 r. 6 wiecz. Rocznik V. N° 30 b.

Przewidywany przebieg pogody w ciągu doby następnej

Wydano dnia *1924 r. o godz.*

Spostrzeżenia meteorologiczne z dnia dzisiejszego 1894 o godz. 10.1-94 r. № 306

	Stacja	Ciśnienie 700 mm+	Wiatr	Zachmurzenie	Temp. °C.	Opady mm.	Temp. Max.	Temp. Min.
Polska	Wilno							
	Pińsk	70.2	SW2	4	-9			
	Białystok							
	Brześć n/B							
	Kowno							
	Warszawa	72.5	cisza	0	-3			
	Łódź	74.0	NW2	4	-4			
	Lublin							
	Lwów	74.0	NNW4	4	-6			
	Zakopane							
	Kraków	74.5	NW4	4	-3			
	Cieszyn							
	Poznań	73.8	SW4	0	-4			
	Toruń							
	Bydgoszcz							
	Chojnice							
	Tczew							
	Hel							
	Puck							
Bałt.	Gdańsk	69.9	SW4	1	-1			
Anglia	Lerwick	63.2	cisza	2	6			
	Stornoway	64.3	— " —	1	4			
	Aberdeen	65.9	WSW2	4	4			
	Holy Head	69.7	SSW2	4	7			
	Valentia	68.3	S6	4	9			
	Scilly	71.0	cisza	3	7			
	Yarmouth	69.7	— " —	mgła	5			
	Tynemouth	68.5	W2	4	7			
Hol.	Helder	70.6	S2	mgła	4			
	Vlissingen	71.0	S2	— " —	4			
Francja	Calais	70.5	cisza	— " —	6			
	St Mathieu	71.5	S2	4	8			
	Paris	70.7	NW2	mgła	2			
	Dijon	69.3	NNE4	0	-0			
	Ile d'Aix	69.4	NNE6	3	4			
	Clermont	68.0	N1	1	1			
	Biarritz	68.2	cisza	mgła	3			
	Rennes	71.0	NNE2	— " —	7			
	Strasbourg	71.9	NNE4	0	-9			
Bel.	Bruxelles	71.3	S2	4	4			
Niemcy	Keitum	69.2	SW6	mgła	1			
	Borkum	70.8	SW4	— " —	1			
	Hamburg	71.4	SW4	— " —	3			
	Swinemünde	71.1	WSW4	4	1			
	Magdeburg	72.9	SSE2	mgła	0			
	Dresden	73.6	SSE6	1	-4			
	Breslau	73.9	cisza	0	-6			
	Frankfurt n/M	73.6	— " —	0	-1			
	München	75.6	SE2	0	-2			
	Hajpeda	68.6	WSW4	4	1			
Szwajc.	Genève	66.3	NNE12	0	0			
	Zürich	71.1	NE8	1	-4			
	Bregenz	67.9	N1	0	-1			
Dania	Kjöbenhavn	68.2	WSW6	mgła	2			
	Skagen	64.7	WNW6	— " —	2			
	Hanstholm	66.7	SW4	— " —	1			
	Blaavandshuk	69.3	WNW2	— " —	1			
	Hammershus	68.6	W8	— " —	0			

	Stacja	Ciśnienie 700 mm+	Wiatr	Zachmurzenie	Temp. °C.	Opady mm.	Temp. Max.
Szwecja	Stockholm	61.9	SSW6	4	2		
	Hernösand	57.5	cisza	2	2		
	Haparanda	—	SSE4	4	-3		
	Wisby	64.1	WSW6	4	2		
	Karlstad	61.7	cisza	4	1		
	Marstrand	63.9	SW4	Jezio	1		
	Jönköping	63.5	cisza	4	2		
Norwegia	Vardö	43.0	S8	krupy	1		
	Bronö	52.1	SSW12	opady	5		
	Valdesund						
	Skudesnes	64.3	SSW6	mgła	3		
Finlandja	Helsinki	61.3	SSW4	deszcz	-0		
	Sortavala	59.4	cisza	4	-4		
	Kuopio						
	Wasa						
	Sodankylä						
Estonja	Tallin (Reval)	62.0	S6	mgła	-2		
	Dorpat	63.6	SW4	4	-2		
	Filsand	63.0	W4	4	1		
Rosja	Petrograd						
	Moskwa						
	Jan Mayen						
	Thorshavn	57.5	WSW10	2	4		
	Seydisfiord	43.0	W12	0	2		
Austrya	Wien						
	Feldkirch						
	Innsbruck						
	Klagenfurt						
Czechosłowacja	Praha	74.3	cisza	0	-4		
	Eger (Cheb)	74.3	SSW2	0	-6		
	Olomouc	74.1	cisza	0	-5		
	Stara Dala						
	Kosice	72.9	N4	4	-3		
Węgry	Budapest						
	Szombathely						
	Szeged						
Hiszp.	Madrid	64.0	NW2	4	—		
	Corana						
	Palma						
Włochy	Genova	65.2	ENE6	0	1		
	Monte di Valle	67.9	NE12	0	3		
	Torino	66.0	NE2	0	4		
	Rzym	67.0	ESE4	0	3		
	Neapol	61.0	NW1	4	2		
	Brindisi	54.0	cisza	4	10		
	Reggio	60.7	E6	śnieg	7		
	Palermo						
Bałkany	Belgrad	70.4	NW2	4	-4		
	Bucuresti						
	Sofja						
	Konstantynopol						
	Athènes						
Stacje górskie	Malta	71.0	SW4	0	9		
	Kopaonik	63.0	cisza	4	7		
	Alger	62.0	— " —	2	5		
	Semmbleck (2165)						
	Zugspitze (2964)						
	Sdnitzi (2500)						

Spostrzeżenia pilotowe.

Stacja	Opadz.	Wiatr	500	1000	1500	2000	2500	3000	3500	4000	4500	5000	Temp. na 2000 m.	Temp. na 3000 m.	Uwagi
Warszawa															

Wydawnictwo Państwowego Instytutu Meteorologicznego w Warszawie

Édition du matin [7 h. G. M. T.] *31. I 24. № 31a*

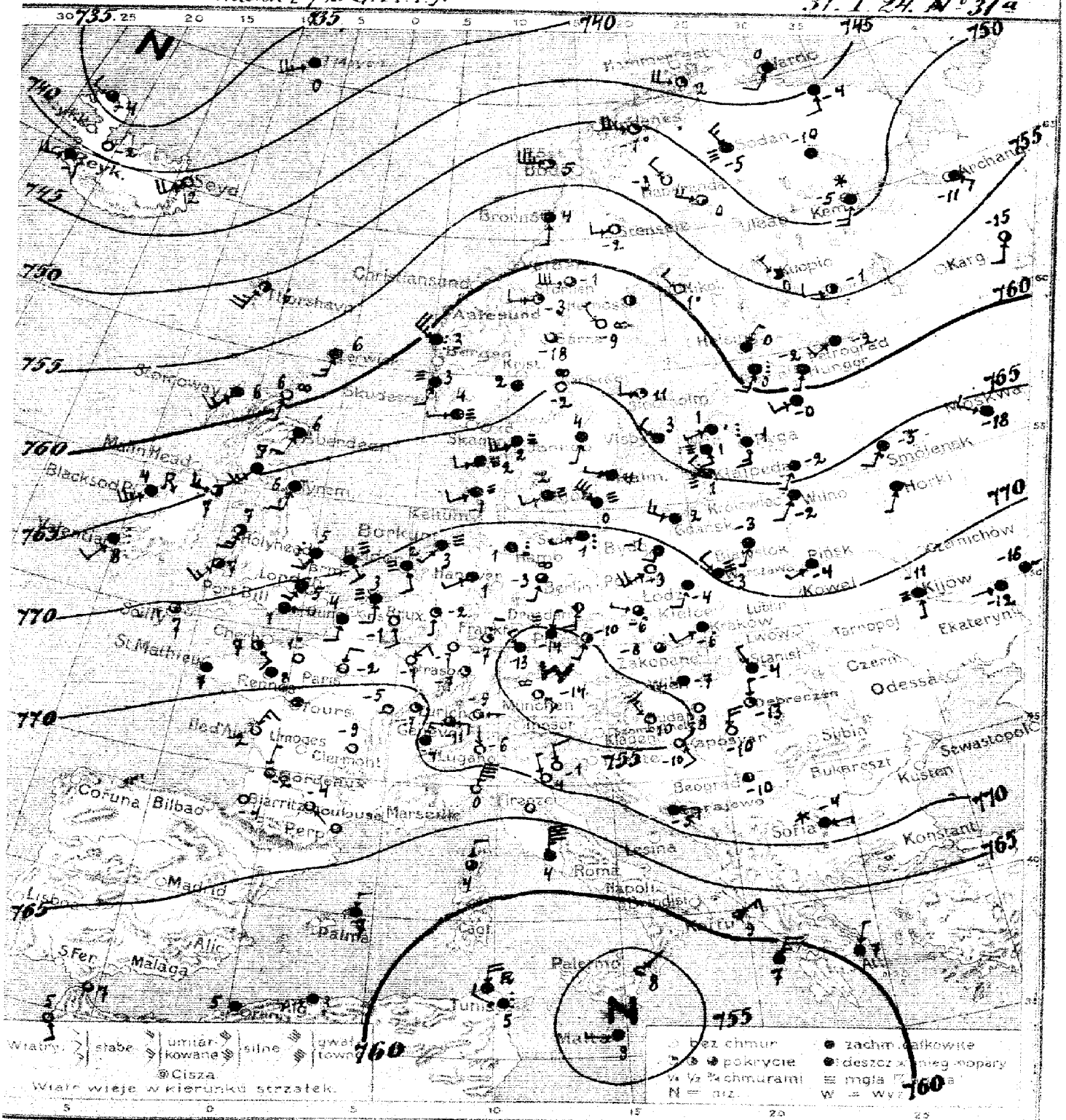

Warszawa. Mapa pogody z dnia 31. I. Czwartek 1924 r. 7 rano. Rycin V. № 31a.
Przewidywany przebieg pogody w ciągu doby następnej: na północy Polski pochmurno, odwilż, na południu zmiennie, lekki nawóz. Miejscami mgliście lub drobny opad, słabe wiatry z kierunków południowych i południowo-zachodnich.—

Wydano dnia 31. I 1924 r. o godz. 11 h. 30 m.

Spostrzeżenia meteorologiczne z dnia dzisiejszego rano 31.I-24 r. № 312

	Stacja	Ciśnienie 700 mm +	Wiatr	Zachmurzenie	Temp. °C	Opady m.m.	Temp. Max.	Temp. Min.
Polska	Wilno	67.2	SW2	4	-2	2	-2	-10
	Pińsk	69.6	WSW2	2	-4	0.2	0	-15
	Białystok	68.0	S W2	4	-3	3	-3	-9
	Brześć n/B							
	Kowel							
	Warszawa	69.1	NW2	mgła	-3	0	-1	-5
	Łódź	72.6	S W4	4	-4	0	-2	-7
	Lublin							
	Lwów							
	Jekaterynosław							
	Kraków	74.5	WSW4	4	-6	0	-1	-11
	Czerniowce							
	Poznań	72.4	WSW3	4	-3	0	1	-4
	Toruń							
	Bydgoszcz	70.2	SW2	4	-1	0	1	-2
	Chojnice							
	Tczew							
	Hel							
	Puck							
Bałtyk	Gdańsk	67.5	WNW3	4	2	0	+0	-1
Anglia	Leonard	59.7	S SW6	4	6	0.3		
	Stornoway	58.2	S W4	4	6	-		
	Aberdeen	62.5	S W4	4	6	0		
	Holy Head	67.5	S S W6	3	7	0		
	Valencia	66.7	S S W 5	Deszcz	8	0.6		
	Scilly	70.2	W S W2	1	7	1		
	Yarmouth	69.5	S E 1	mgła	5	0.1		
	Tynemouth	66.5	S S W4	4	6	0		
Holandia	Helder	71.8	S S E 4	mgła	2	-		
	Vlissingen	71.3	S E 2	— " —	3	-		
Francja	Calais	70.4	S S W2	4	4	2		
	St Mathieu	71.1	cisza	4	8	-		
	Paris	70.7	NNE 4	0	-2	ślad		
	Dijon	69.9	NE 6	0	-5	-		
	Le Puy	68.2	NNE 5	0	-2	-		
	Clermont	68.9	cisza	0	-9	0		
	Brest	68.8	— " —	mgła	-4	0		
	Rennes	71.0	— " —	4	8	0		
	Strasbourg	71.5	NNW4	1	-4	0		
Bel.	Bruxelles	71.8	S S E 4	0	-1	0		
Szwecja	Kettum							
	Borkum	71.7	SW2	mgła	3	ślad		
	Hamburg	71.7	cisza	deszcz	1	— " —		
	Swinemünde	70.4	W S W2	— " —	1	0.5		
	Magdeburg	73.3	S S W2	mgła	-3	0		
	Dresden	74.2	S2	2	-7	0		
	Breslau	73.5	WNW2	3	-6	0		
	Frankfurt n/M	74.6	NNE 4	1	-7	0		
	München	75.6	E S E 4	mgła	-14	0		
Niemen	Kłajpeda	65.0	NW4	— " —	1	0		
Szwajcaria	Genève	70.5	NNE 6	4	-4	0		
	Zürich	71.1	E1	0	-9	0		
	Lugano	71.6	N1	0	-6	0		
Dania	Kiöbenhavn	63.6	W S W 4	mgła	2	ślad		
	Skagen	65.6	W S W 6	— " —	3	0		
	Hanstholm	66.4	W S W 4	— " —	2	0		
	Blaavandshuk	68.8	W S W 4	— " —	1	0		
	Hammershus	68.4	W N W 12	— " —	0	0		

	Stacja	Ciśnienie 700 mm +	Wiatr	Zachmurzenie	Temp. °C	Opady m.m.	Temp. Max.	Temp. Min.
Szwecja	Stockholm	63.6	W4	1	-0	0		
	Visnösand	61.6	cisza	2	-2	0		
	Haparanda	58.6	WNW5	1	0	0		
	Visby	64.1	WNW4	4	3	0		
	Karlstad	65.0	cisza	mgła	-2	0		
	Skelleftea	62.6	W4	1	-3	0		
	Jönköping	62.4	S S W 2	4	4	0		
Finlandia	Rikst	52.1	W N4	1	5	0		
	Kajana	58.0	S2	4	4	0		
	Ingo	44.5	W3	1	2	0		
	Kuopio	64.5	S S W4	mgła	3	0		
Estonia Inflanty	Helsinki	59.0	NE2	4	0	0		
	Terwunta	54.5	W4	2	-1	3		
	Riga	59.9	NW2	3	0	0		
	Libau	60.0	NW4	0	1	ślad		
	Sedmigrad	51.7	NW6	-	-	-		
Kurlandia Prusy Wsch.	Tuckum (Rundi)	59.4	SW6	deszcz	0	0		
	Memel	60.8	W S W4	4	-0	0	-0	-2
	Tilsit							
	Insterburg	58.8	S W4	4	-2	0		
	Wystruć	66.4	NW4	4	-18	0		
	Hijdur	71.4	S2	mgła	-11	0		
Litwa Prusy	Riga	62.4	S6	deszcz	1	0.1		
	Libawa	61.5	S S E 4	mgła	1	0		
	Mitau	55.8	W S W10	4	0	-		
	Ekaterinburg	51.9	S S W10	3	8	-		
	Sophienhof	40.5	SW2	0	2	-		
Węgry	Wien							
	Innsbruck							
	Insbruck							
	Klagenfurt							
Czechy Galicja	Prachn	75.7	S S W2	2	-10	0		
	Lwów (Chodz)	77.4	NNE2	mgła	-14	ślad		
	Thomau	73.2	cisza	3	-8	0		
	Sulec Zloty							
	Nowy Sącz							
Węgry Galicja	Bratislava	74.6	cisza	4	-7	0		
	Budapest	73.9	— " —	0	-8	0	2	-2
	Szamuelhely	75.5	NW6	0	-10	0	-0	-7
	Szegzard	74.2	N6	0	-10	ślad	-4	-7
Włochy	Padwa							
	Genua							
	Palma							
	Genua	66.2	NNE18	0	0	0	4	-3
	Florence							
Włochy	Padova	71.1	NNW4	0	-4	0	2	-4
	Ancona	61.0	NW4	4	5	0	6	4
	Messina	54.3	ENE1	1	8	21	9	
	Venezia	70.3	NNW4	0	-1	0	6	-1
	Rynia Wielka	50.7	NNE18	4	4	0	7	2
	Palermo							
Bałkany	Belgrad	74.1	cisza	2	-10	0		
	Bucuresti							
	Sofja	70.2	E2	śnieg	-4	4	0	-4
	Sarajewo	72.5	E4	4	-5	0		
	Athenes	60.9	NNE2	4	7	0.4		
Afryka	Malta	55.0	W2	4	8	0		
	Tunis	56.0	WNW4	deszcz	5	-		
	Alger	62.0	SW2	4	3	-		
Stacje górskie	Semmlerk (1045)							
	Zugspitze (2964)							
	Säntis (2500)	62.3	ENE2	1	-7	0		

Spostrzeżenia pilotażowe

Stacja	Godz.	Wiatr Kier.	Siła	500	1000	1500	2000	2500	3000	3500	4000	4500	5000	Prędkość wiatru obrotowy	Prędkość chmur	Uwagi
Warszawa																

Ogólny stan atmosfery w dniu 31.I-24 r.
Wysokie ciśnienie nad środkową częścią Europy od Hijowa do Brześcia, niskie nad Laponią i Islandią. W Polsce pochmarno, lekki mróz.

Wydawnictwo Państwowego Instytutu Meteorologicznego w Warszawie

Édition du soir [18 h. G.M.T.] — *31. I 24.* — *N° 31 b.*

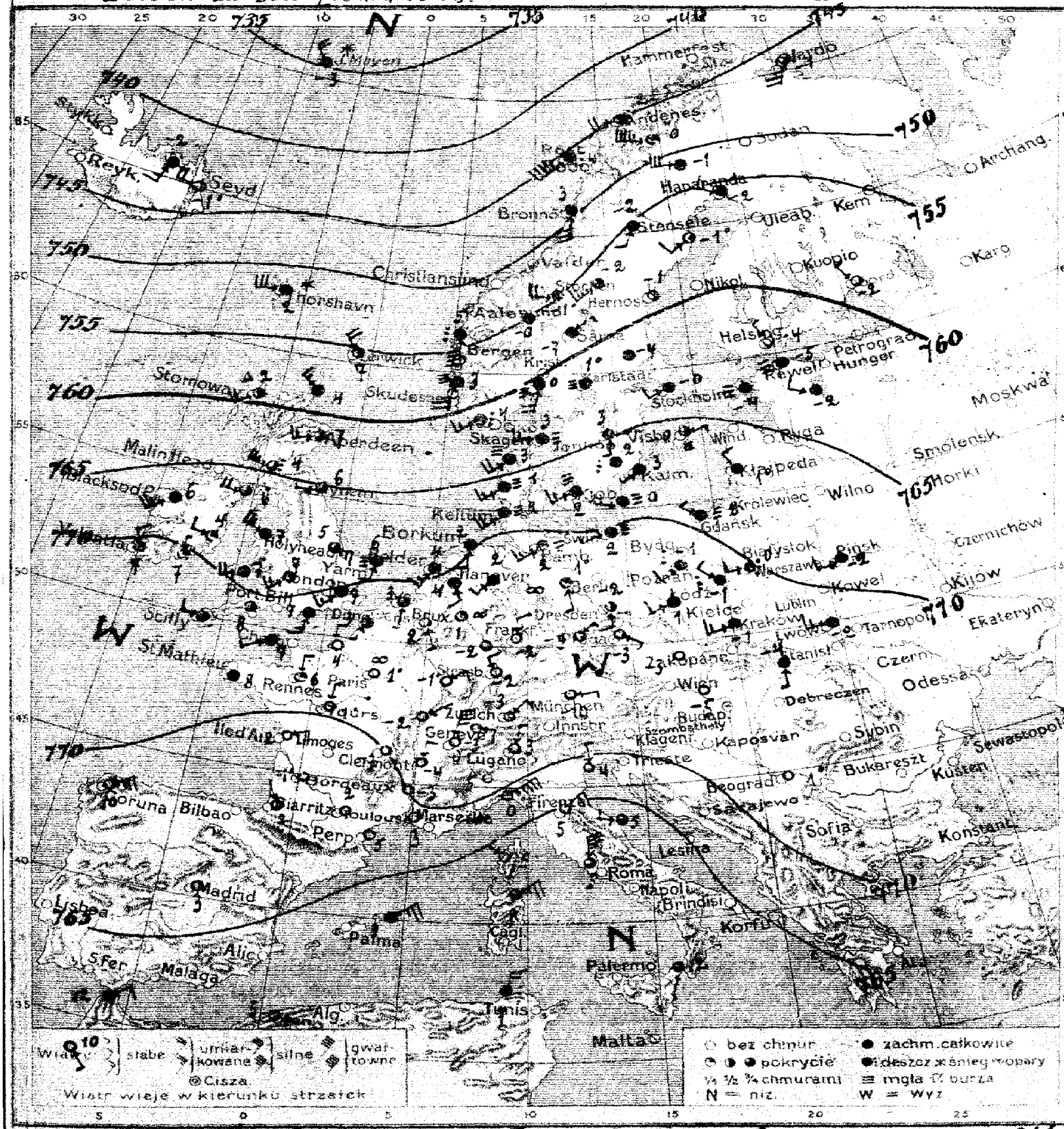

Warszawa, dnia 31. I. Czwartek 1924. Rocznik V. № 31.

Przewidywany przebieg pogody w ciągu doby następnej

Wydano dnia *1924 r. o godz.*

Spostrzeżenia meteorologiczne z dnia dwudziestego pierwszego sierpnia 31.1 - 24 r. N° 312

	Stacja	Ciśnienie 700 mm.	Wiatr	Zachmurzenie	Temp. °C.	Opady mm.	Temp. Max	Temp. Min.
Polska	Wilno							
	Pińsk	67.6	WSW4	4	−2			
	Białystok							
	Brześć n. B.							
	Kielce							
	Warszawa	70.0	W4	deszcz	0			
	Łódź	71.9	WNW2	— " —	−1			
	Lublin							
	Lwów	71.8	W6	4	−2			
	Tarnopol							
	Krakow	73.4	WSW6	4	−1			
	Czenstochowa							
	Poznań	71.9	SW4	deszcz	−1			
	Toruń							
	Bydgoszcz							
	Chojnice							
	Tczew							
	Hel							
	Pasłęk							
Bałtyk	Gdańsk	68.4	WNW2	mgła	2			
Anglia	Lerwick	55.2	NW8	2	7			
	Stornoway	59.8	SW8	deszcz	2			
	Aberdeen	61.3	WSW6	3	7			
	Holy Head	68.3	WNW10	4	7			
	Valentia	71.4	NNW4	1	7			
	Skilly	70.7	W4	3	7			
	Varrenc G.	69.8	SSW4	mgła	6			
	Roscoff	65.0	W2	3	6			
Hol.	Helder	69.6	SSW6	4	4			
	Vlissingen	71.2	S2	3	3			
Francja	Calais	70.9	SSW2	3	3			
	St Mathieu	71.4	cisza	4	8			
	Ferre	70.5	— " —	mgła	1			
	Dyon	70.2	ENE1	0	−2			
	Le d'Aix	67.6	ENE4	0	2			
	Clermont	69.8	cisza	0	−3			
	Biarritz	68.9	NW1	0	3			
	Rennes	70.9	N4	1	6			
	Strasbourg	70.8	NNW4	0	−2			
Bel.	Bruxelles	71.1	SE2	0	2			
Niemcy	Aachen	68.4	SWS	mgła	2			
	Borkum	70.2	SSW4	4	2			
	Hambary	71.9	SW6	mgła	2			
	Swinemunde	70.2	WSW2	— " —	2			
	Magdeburg	72.1	SSE2	— " —	1			
	Dresden	73.3	SSE8	2	−2			
	Breslau	72.2	WSW4	4	1			
	Frankfurt a/M	73.1	N4	0	−2			
	Munchen	74.2	E2	0	−10			
	Kłajpeda	66.8	NW4	4	0			
Szwajc.	Geneve	67.8	NNE16	0	0			
	Zürich	72.9	NE4	0	−3			
	Lugano	64.4	NNE2	0	3			
Dania	Kobenhavn	68.3	WSW6	mgła	2			
	Skagen	63.9	W6	— " —	3			
	Hammerhuus	63.7	SW8	— " —	3			
	Alexandrshavn	67.3	SW6	— " —	1			
	Hammerhuus	68.3	W8	— " —	0			

	Stacja	Ciśnienie 700 mm+	Wiatr	Zachmurzenie	Temp. °C.	Opady mm	Temp. Max	Temp. Min.
Szwecja	Stockholm	69.5	SW4	4	−0			
	Hernösand	59.1	cisza	2	−1			
	Haparanda	55.5	NNW6	4	−2			
	Wisby	65.2	E2	mgła	−0			
	Karlstad	61.3	cisza	— " —	1			
	Skodsen	54.0	W8	4	−1			
	Jonkoping	65.0	S2	4	3			
Norwegia	Andenes	44.6	WSW6	deszcz	2			
	Drontheim	59.0	S12	4	3			
	Vardö	46.8	SSW10	2	−1			
	Skudesnes	55.5	SSW10	mgła	3			
Finlandia	Helsinki	63.8	NW2	0	−4			
	Nystad	57.9	NW2	0	−2			
	Razaja							
	Wasa							
	Sodankylä							
Estonia	Pulla (Reval)	64.0	cisza	mgła	−3			
	Dorpat	63.7	WNW4	4	−2			
	Arksand	64.3	cisza	mgła	−4			
Litwa	Petrograd							
	Moskwa							
Austria	Wiedeń	52.3	NW8	śnieg	−3			
	Thorshavn	51.5	W12	deszcz	2			
	Seydisfiord	43.7	W8	0	−1			
Niemcy	Wiesa							
	Innsbruck							
	Klagenfurt							
Węgry	Peszta	74.0	ESE2	0	−3			
	Ogyalla (Neb.)	74.9	NE2	0	−9			
	Semlin	73.6	cisza	0	−3			
	Stara Gora							
	Nagyida	73.9	S2	4	−4			
	Bratislava	73.7	cisza	0	−5			
Węgry	Budapeszt							
	Szegedyn							
	Szeged							
Włochy	Mailand	68.0	cisza	0	3			
	Genua	67.3	NE10	0	10			
	Palma							
	Genua	65.6	NE18	0	0			
	Florenz	65.9	NE8	0	5			
Włochy	Torino	71.1	cisza	0	5			
	Ancona	65.0	W4	3	5			
	Messina	65.0	SSW1	3	12			
	Syrakuse	69.7	NNE14	3	5			
	Neapel	65.5	NE18	2	8			
	Palermo	69.7	N2	0	4			
Bałkany	Belgrad	74.5	cisza	0	1			
	Bukarest							
	Sofja							
	Konstantynopol							
	Athenes							
	Malta							
Grecja	Salonik	67.0	NNE6	deszcz	7			
	Canea	65.0	E1	0	5			
Stacje górskie	Sumkinie (3985)							
	Dragomisz (2964)							
	Szanin (2500)	68.1	NNE8	1	−19			

Spostrzeżenia pilotowe

Stacja	Chmury	Wiatr kierunek	500	1000	1500	2000	2500	3000	3500	4000	4500	5000	Temperatura na Ziemi	Rodzaj chmur	Uwagi
Warszawa															

Wydawnictwo Państwowego Instytutu Meteorologicznego w Warszawie

Édition du matin [7 h. G.M.T.] *1. II. 24.* *№ 32*

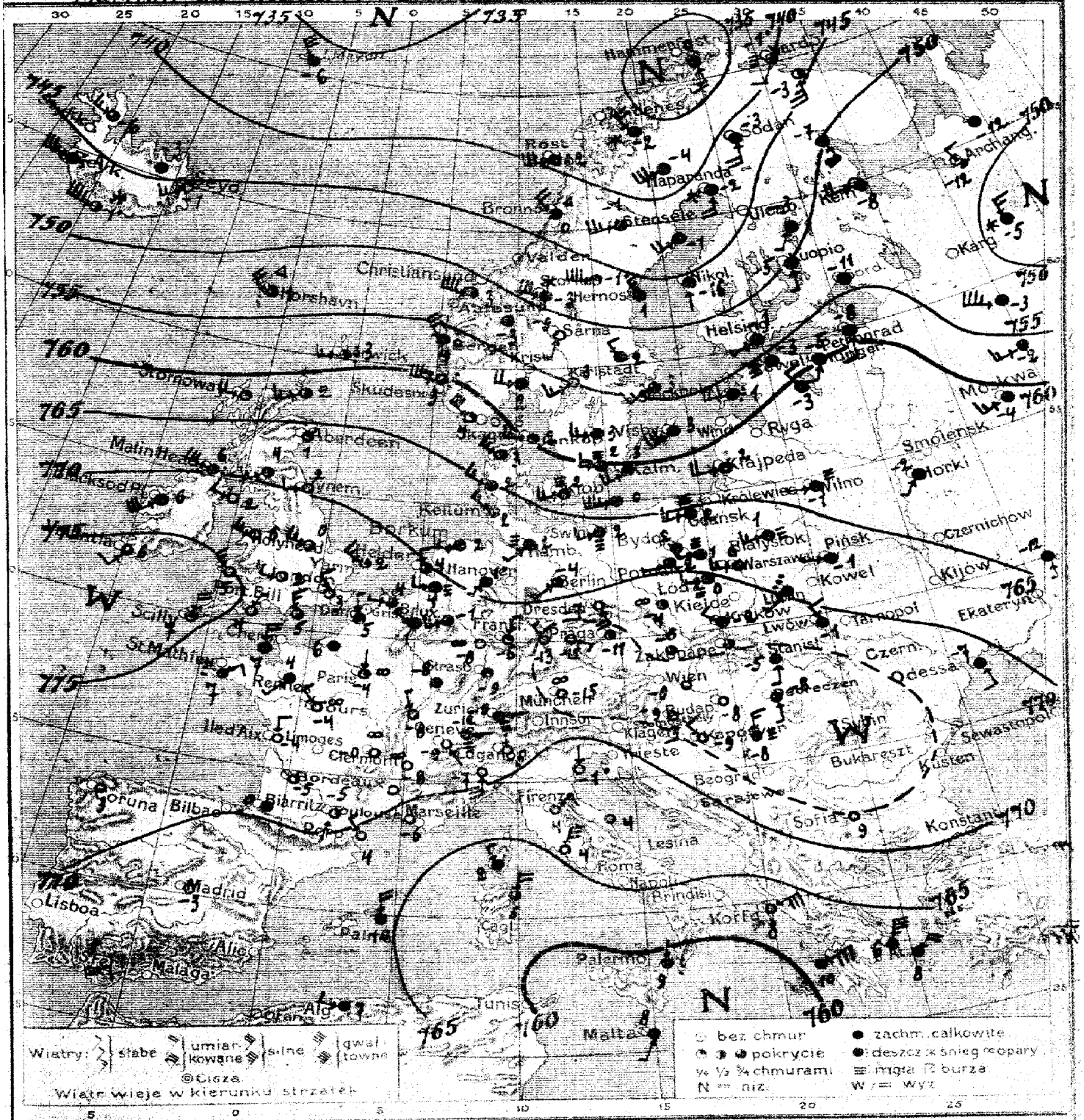
Wiatry: słabe umiarkowane silne gwałtowne
Wiatr wieje w kierunku strzałek
bez chmur
pokrycie
zachm. całkowite
deszcz śnieg mgła burza
Lisboa
Madrid
Malaga
Bilbao
Bordeaux
Marseille
Paris
Brest
Scilly
Valentia
Malin Head
Aberdeen
Skudesnæs
Stornoway
Christiansund
Bergen
Oslo
Stockholm
Helsingfors
Petersburg
Moskwa
Archang.
Ryga
Kalmar
Libau
Königsberg
Warszawa
Berlin
Hamburg
Amsterdam
Paryż
Genève
Zürich
München
Wien
Budapest
Kraków
Lwów
Odessa
Sewastopol
Bukarest
Belgrad
Sofia
Konstant.
Triest
Florenz
Rom
Neapel
Brindisi
Palermo
Tunis
Malta
Algier
Cagliari
Korfu
Smolensk
Kijów
Jekaterynosł
Czernichow
Pińsk
Kowel
Tarnopol
Archangielsk
Kem
Uleaborg
Kuopio
Jyväskylä
Hernösand
Östersund
Trondheim
Hammerfest
Vardö
Reykjavik
Thorshavn
Lerwick
Valentia
Scilly
Ile d'Aix
Limoges
Clermont
Biarritz
Toulouse
Perpignan
Nizza
Genua
Triest
Agram
Lesina
Barcelona
Alicante
Palma
Oran
Gibraltar
Tanger
Coruña
Santander
Pau
Lyon
Nancy
Metz
Luxemburg
Utrecht
Haag
Helder
Ymuiden
Terschelling
Borkum
Norderney
Wilhelmshaven
Hannover
Kiel
Swinemünde
Danzig
Memel
Libau
Reval
Dorpat
Pernau
Hangö
Åbo
Mariehamn
Visby
Karlskrona
Göteborg
Kristiansand
Stavanger
Aalesund
Bodö
Tromsö
Vardö
Hammerfest
Kap Nord
Karasjok
Kandalaksha
Archangielsk
Kem
Uleaborg
Kuopio
Jyväskylä
Hernösand
Östersund
Trondheim

Spostrzeżenia meteorologiczne z dnia dzisiejszego rano 11 - 24 r. N. 32 –

	Stacja	Ciśnienie 700 mm +	Wiatr	Zachmurzenie	Temp. °C.	Opady mm.	Temp. Max.	Temp. Min.
Polska	Wilno	64.1	W2	mgła	-1	ślad	1	-3
	Pińsk	66.4	W2	4	1	0.3	1	-2
	Białystok	66.6	WSW6	mgła	1	1	2	-4
	Brześć n/B							
	Kowno							
	Warszawa	67.3	W6	4	0	ślad	1	-2
	Łódź	70.2	W4	mgła	0	—	1	-1
	Lublin	70.4	SW2	deszcz	1	2	1	-2
	Lwów	70.1	NW4	4	-1	ślad	1	-3
	Zakopane	73.2	cisza	3	-4	0	1	-7
	Kraków	72.7	NNW4	4	-2	ślad	1	-3
	Cieszyn							
	Poznań	69.7	WSW3	3	-2	ślad	0	-2
	Toruń							
	Bydgoszcz	68.1	cisza	4	2	0	2	-1
	Chojnice							
	Tczew							
	Hel							
	Puck							
Bałtyk	Gdańsk	65.4	WSW1	mgła	2	0	4	2
Anglia	Lerwick	58.3	WSW6	deszcz	3	4		
	Stornoway	63.0	W8	— " —	3	3		
	Aberdeen	66.0	cisza	1	1	0		
	Holy Head	73.5	W8	0	6	0		
	Valentia	76.2	SSW4	3	6	2		
	Scilly	75.0	W8	1	7	1		
	Yarmouth	71.4	WNW6	1	0	0.1		
	Plymouth	69.8	WSW4	0	2	0		
Hol.	Helder	70.0	NNW4	3	4	—		
	Vlissingen	71.1	W3	3	4	—		
Francja	Cadiz	71.6	NNW0	mgła	3	0		
	St Mathieu	73.9	NE1	deszcz	7	9		
	Paris	72.0	N1	mgła	-4	0		
	Dijon	71.5	NNW1	0	-3	0		
	Ile d'Aix	71.9	N4	0	-4	2		
	Clermont	72.0	cisza	mgła	-0	0		
	Biarritz	70.6	— " —	4	0	0		
	Rennes	73.3	SW2	4	4	0		
	Strasbourg	71.3	cisza	1	9	0		
Bel.	Bruxelles	71.5	WNW4	4	1	0		
Niemcy	Helium	65.3	WNW6	2	2	0		
	Borkum	68.2	W6	4	2	ślad		
	Hamburg	67.9	SW2	mgła	2	0.2		
	Swinemunde	68.3	WSW4	— " —	2	ślad		
	Magdeburg	69.7	SW2	2	4	0		
	Dresden	70.8	SSE3	0	-2	0		
	Breslau	70.1	cisza	mgła	1	0		
	Frankfurt n/M	72.0	NNE2	1	-6	0		
	München	73.3	cisza	mgła	-1.5	0		
	Hlajpeda	63.9	W8	— " —	2	1		
Szwajc.	Genève	72.9	SE1	0	-3	0		
	Zürich	71.8	E1	mgła	-3	0		
	Lugano	70.2	N1	0	-5	0		
Dania	Kjöbenhavn	63.2	WSW6	mgła	2	ślad		
	Skagen	59.1	W3	1	2	0		
	Hanstholm	61.3	WNW6	1	3	2		
	Blavandshuk	65.1	NNW4	4	2	0.6		
	Hammeröhus	63.1	WSW4	4	0	2.6		

	Stacja	Ciśnienie 700 mm +	Wiatr	Zachmurzenie	Temp. °C.	Opady mm.	Temp. Max.	Temp. Min.
Szwecja	Stockholm	62.8	SW6	4	3	0		
	Herndsand	66.0	NW6	4	1	1		
	Haparanda	71.9	S8	śnieg	-2	3		
	Wisby	67.1	NW2	4	3	0		
	Karlstad	65.4	SW6	0	3	0		
	Stordien	69.9	W2	śnieg	-3	3		
	Jönköping	68.1	W6	4	3	0.1		
Norwegia	Christiansund	69.8	SSW10	mgła	1	—		
	Bergen	71.0	NW8	deszcz	0	—		
	Vadsø	69.0	WSW2	— " —	-2	4		
	Skudesnes	70.4	W2	— " —	3	0.6		
Finlandja	Helsinki	63.5	SW2	4	1	0		
	Sortavala	56.5	cisza	4	-4	0		
	Kuopio	60.4	S2	4	5	—		
	Wasa	54.5	S1	4	-16	0.3		
	Sodankylä	51.4	S3	4	-3	0.2		
Estonia	Tallin (Reval)	—	cisza	mgła	3	0		
	Dorpat	60.5	NW4	4	-3	0	-2	-4
	Filsand	57.1	W8	deszcz	1	0	1	-4
Rosja	Petrograd	59.4	S4	4	-8	1		
	Moskwa	60.6	WSW6	4	-4	1		
	Archangielsk	58.3	NNW4	1	-13	ślad		
	Orenburg	70.4	SSE4	4	-18	— " —		
	Jan Mayen	57.6	NW12	4	-6	—		
	Thorshavn	63.2	NNW	deszcz	1	—		
	Seydisfiord	65.6	SW6	0	1	—		
Austrja	Wien							
	Feldkirch							
	Innsbruck							
	Klagenfurt							
Czechosłowacja	Praha	72.9	cisza	1	-11	ślad		
	Eger (Cheb)	74.4	ESE1	0	-15	0		
	Olomuniec	72.3	cisza	1	-6	0		
	Stara Dala							
	Kosice	73.0	S2	4	-5	0		
	Bratislava	72.5	cisza	0	-9	0		
Węgry	Budapest	72.6	— " —	0	-8	0	-2	-8
	Szombathely	73.1	S4	0	-9	0	-8	-9
	Szeged	74.5	N6	mgła	-8	—	-2	-10
Hiszp.	Madrid	—	cisza	0	-3			
	Cuenca	73.0	— " —	0	0	—		
	Valencia	68.0	ENE4	0	5	—		
Włochy	Genova							
	Firenze	66.6	NE4	0	4	0	6	4
	Torino	70.9	S3	0	-7	0	—	—
	Palermo	60.0	cisza	0	4	0	7	2
	Napoli	58.3	N1	deszcz	9	1	13	3
	Cagliari	65.8	NNE4	0	4	0	7	2
	Maddalena	66.4	NNE5	2	6	0	8	5
	Pulerma	68.2	N1	0	-1	0	6	-2
Bałkany	Beograd							
	Bukareszt	61.0	ENE2	0	8	—	—	—
	Sofja	72.6	cisza	0	-10	-10	0	-10
	Konstantynopol							
	Athenes	62.3	NNE4	4	6	0		
	Malta	58.0	SSW2	4	8	0		
Stacje górskie	Tunis							
	Alger	66.0	W4	4	7	0		
	Semmlitsch (2208)							
	Tugmitze (2964)							
	Sänntis (2500)	63.6	NE4	0	-3	0		

Spostrzeżenia pilotowe.

Stacja	Godz.	Wiatr dolny	500	1000	1500	2000	2500	3000	3500	4000	4500	5000	Chmury dolne chmury	Kierunek chmur	Uwagi
Warszawa															

Ogólny stan atmosfery na dzień 11 - 24 r.

Wysokie ciśnienie nad środkową częścią Europy od oceanu Atlantyckiego do morza Czarnego, niskie nad Oceanem Lodowatym, gdzie nad morzem Barentsa zero. W Polsce pochmurno, miejscami mgła, temperatura w pobliżu 0° ślad -2° w Krakowie -3° w Białowieży.

Wydawnictwo Państwowego Instytutu Meteorologicznego w Warszawie

Édition du soir [18h. G.M.T.] — *1.II.24r. № 326*

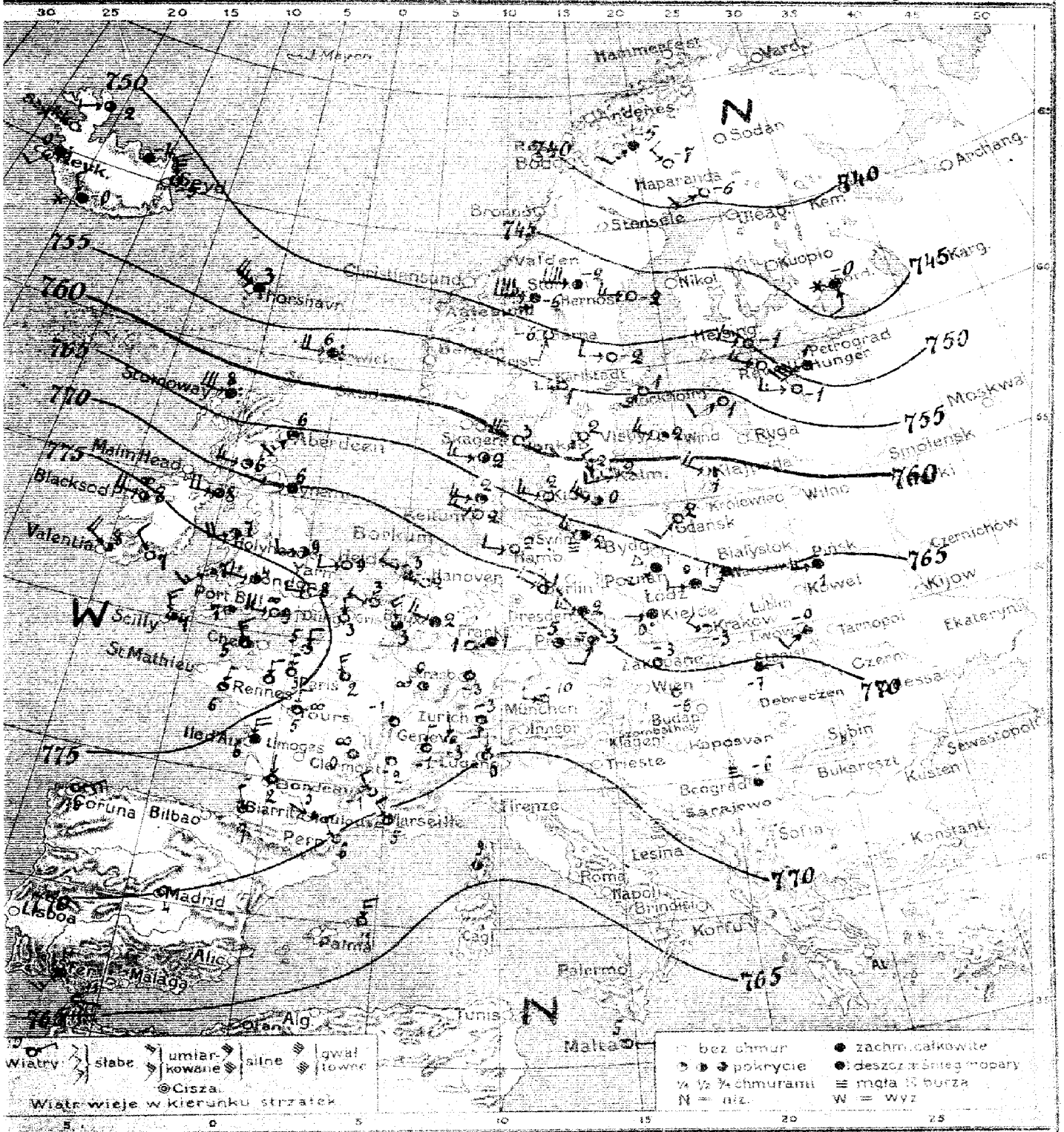

Warszawa. Litografowany z dnia 1.II. Piątek 1924 r. 6 wieczór Rocznik V № 32b

Przewidywany przebieg pogody w ciągu doby następnej

Wydano dnia 1924 r. o godz.

Spostrzeżenia meteorologiczne z dnia dzisiejszego rano o godz. 7. D. 94 r. № 3:

Stacja	Ciśnienie 700 mm +	Wiatr	Zachmurzenie	Temp. °C.	Opady mm.	Temp. Max.	Temp. Min.
Północ							
Arkona							
Rixö	65.2	W6	4	1			
Białystok							
Orzeszkowo							
Kalisz							
Warszawa	65.8	SW4	4	1			
Lódź	65.3	W2	2	0			
Lublin							
Lwów	69.3	SW4	4	0			
Tarnopol							
Krakow	69.3	WNW1	0	3			
Preszpurg							
Poznań	67.3	SW4	Deszcz	1			
Toruń							
Bydgoszcz							
Chojnice							
Jelgava							
Ryga							
Libawa							
Odessa	63.6	SW2	0	2			
Anglia							
Liverpool	57.4	W8	deszcz	6			
Southampton	63.3	W9	— " —	8			
Dublin	65.4	SW6	4	6			
Holyhead	74.8	WSW3	1	7			
Aberdeen	78.7	WNW2	2	8			
Scilly	77.8	WNW6	2	7			
Portsmouth	73.3	WSW4	0	5			
Pętla Howth	70.0	W2	4	6			
Francja							
Brest	72.3	WNW3	0	3			
Cherbourg	74.3	WNW2	0	3			
Le Calais	74.3	W4	0	3			
St. Perpignan	68.4	NW4	0	6			
Paryż	74.2	NNE 0	0	2			
Dijon	72.5	cisza	0	-1			
St. Alix	73.9	N2	4	6			
Clermont	72.3	cisza	deszcz	0			
Bourgeaux	73.3	NNW2	1	7			
Nantes	76.2	N4	0	5			
Saint Bourg	72.0	cisza	0	-3			
Bruxelles	72.1	NW2	3	3			
Niemcy							
Kolonia	67.6	WNW3	0	2			
Koblenz							
Hamburg	69.8	W4	0	2			
Swinemünde	66.9	WNW6	mgła	2			
Magdeburg	70.2	WNW4	0	1			
Berlin	69.5	W6	2	2			
Poczdam	69.2	W4	4	0			
Frankfurt n/M	72.4	WSW2	4	1			
Stuttgart	73.6	W4	0	-10			
Belgrad	61.0	WNW6	2	1			
Austro-Węgry							
Wiedeń	71.3	NNE2	0	-1			
Innsbruck	72.6	S4	0	-3			
Klagenfurt	68.0	N1	0	0			
Gleinalpe	64.9	W8	8	2			
Steyern	60.0	WNW2	0	3			
Hochobir	62.2	W6	2	2			
Mont Schibuk	66.4	W6	1	2			
Hermannstadt	64.0	WNW2	2	0			

Stacja	Ciśnienie 700 mm +	Wiatr	Zachmurzenie	Temp. °C	Opady m.m.	Temp. Max.	Temp. M.
Szwecja							
Stockholm	54.6	SW2	0	1			
Hernösund	47.2	W6	0	-2			
Haparanda	39.7	WSW4	0	-6			
Wisby	57.8	WNW6	1	2			
Karlstad	56.6	WSW2	0	1			
Storlien	48.8	W15	śnieg	-6			
Jönköping	54.4	SW4	0	2			
Norwegia							
Andenes							
Bronnö							
Vardesund							
Skudesnes							
Finlandia							
Helsinki	50.3	NNW4	0	-1			
Sortavala	44.0	S4	śnieg	-0			
Kuopio							
Wasa							
Sodankylä							
Estonia							
Pulla (Pernau)							
Dorpat	52.4	W6	0	-1			
Felsand	55.4	WSW4	0	1			
Rosya							
Petersburg							
Moskwa							
Kem Mezen							
Archangielsk	59.4	WNW6	4	3			
Jekaterinburg	51.9	NW10	2	-5			
Austro-Węgry							
Wiedeń							
Feldkirch							
Innsbruck							
Klagenfurt							
Czechosłowacja							
Praha	70.6	SSW4	mgła	-3			
Lysa (Chleb)	71.7	cisza	/	-5			
Ceske Budejovice	69.8	— " —	0	-3			
Stara Dala							
Kosice	76.3	E2	4	-7			
Bratislava	70.5	cisza	0	-6			
Węgry							
Budapest							
Szombathely							
Szeged							
Hiszpania							
Madrid	70.0	cisza	0	4			
Corunna	74.0	ENE1	0	10			
Malaga	66.0	N6	0	11			
Włochy							
Genua							
Florencja							
Rzym							
Neapol							
Brindisi							
Messolonghi							
Palermo							
Bałkany							
Bregrad							
Bucarest							
Sofja							
Konstantynopol							
Ateny							
Malta							
Wyspy							
Funchal	63.0	ENE2	0	10			
Tanger	61.0	E6	0	11			
Stacje górskie							
Sonnblick (2300)							
Engadine (2964)							
Säntis (2500)							

Spostrzeżenia pilotowe

Stacja	Godz.	Wiatr dolny	500	1000	1500	2000	2500	3000	3500	4000	4500	5000	Prędkość dolnej chmury	Rodzaj chmur	Uwagi
Warszawa															

Wydawnictwo Państwowego Instytutu Meteorologicznego w Warszawie

Édition du matin [7h G.M.T.] 2. II. 1924. N° 33 a

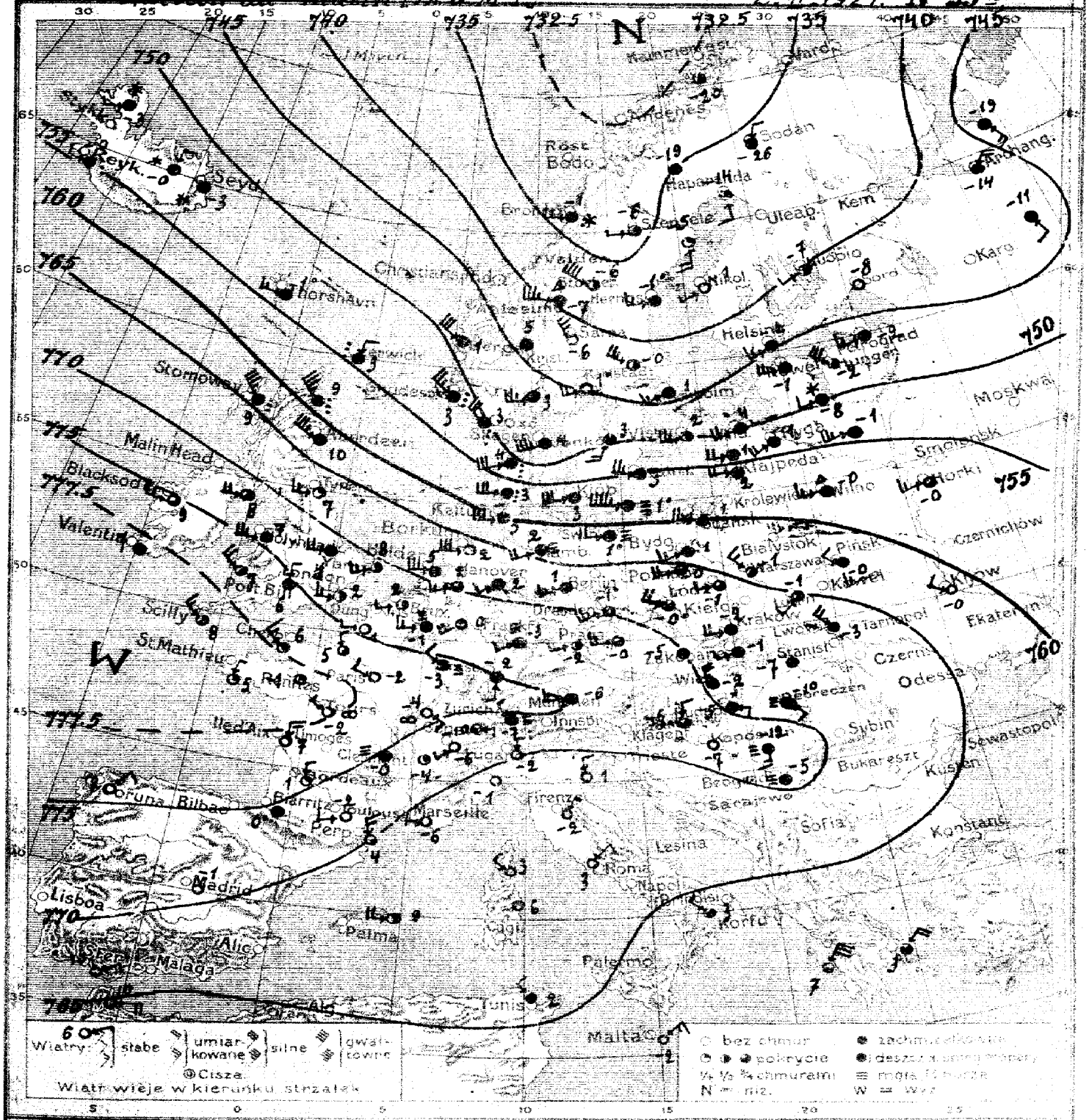

Warszawa. Mapa pogody z dnia 2. II. Sobota 1924 r. Rocznik V. N° 33 a

Przewidywany przebieg pogody w ciągu doby następnej: Przeważnie pochmurno, miejscami drobny opad, mglisto, temperatura w pobliżu 0°, wiatry zachodnie. –

L. B.

Wydano dnia 2. II. 1924 r. o godz. 11 h. 30 m.

Spostrzeżenia meteorologiczne z dnia dzisiejszego rano 2. II -24r Nº 33

Stacja	Ciśnienie 700+	Wiatr	Zachmurzenie	Temp. °C	Opady mm.	Temp. Max.	Temp. Min.
Wilno	58.1	W8	śnieg	-0	ślad	2	-1
Pińsk	62.2	NNW4	4	-0	0	1	-1
Białystok							
Brześć n/B							
Kalisz							
Warszawa	64.6	NNW6	2	-1	0.2	2	-1
Łódź	66.6	NW4	3	-1	0	2	-1
Lublin	64.9	SSW2	3	-1	0	-	-
Lwów	67.3	NW6	4	3	0	-0	-4
Poznań	66.5	WSW8	4	-0	0	3	-1
Toruń							
Bydgoszcz	63.5	SW6	4	-1	0	2	1
Chojnice							
Suwałki							
Kalisz							
Pułtusk							
Słupsk	60.2	NW0	4	1	0	3	0
Lerwick	55.1	NNE6	deszcz	3	-		
Stornoway	64.5	NW14	— " —	9	5		
Valentia	61.7	NNW14	4	10	0		
Holyhead	75.1	W10	4	7	0		
Dublin	78.4	cisza	4	7	0.6		
Wick	75.8	W6	3	8	0		
Stornoway	71.3	WSW2	2	8	0		
Aberdeen	67.0	W6	1	7	0		
Shields	68.5	W10	4	5	2		
Yarmouth	72.8	SW4	2	2	-		
Calais	74.2	W4	0	1	0	-	0
Le Havre	78.4	NNE2	1	5	0	-	3
Paris	75.3	WNW4	oparg	-2	0	-	-3
Dijon	75.0	ESE1	— " —	-4	0	-	-6
Besançon	76.9	N4	0	-1	0	-	-2
Clermont	74.6	cisza	mgła	-0	0	-	-7
Lyon Bron	74.6	— " —	4	0	0	-	-2
Lyon	72.0	— " —	1	-1	0	-	-1
Montpellier	74.5	S2	3	2	3	-	-2
Bruxelles	73.8	WSW6	mgła	-1	0	-	-1
Malmö	60.0	W12	4	3	0	-	3
Karlskrona	66.1	W12	0	2	0	-	-
Helsingborg	64.9	SW8	mgła	2	0	-	0
Skaramunde	61.7	W10	— " —	1	0.3	-	-0
Magdeburg	67.8	SW6	3	1	0	-	-0
Dresden	70.1	WSW10	4	-1	0	-	-2
Breslau	67.9	WNW8	3	-0	0	-	-0
Sandomierz	74.1	SW4	mgła	-3	0	-	-3
Kielce	75.0	W6	4	-6	0	-	-4
Memel	57.1	W8	4	2	0	-	-
Libau	73.5	SW1	0	-6	0	-	-7
Windau	74.6	NNW	mgła	-2	0	-	-6
Libau	65.8	N1	0	-2	0	-	-4
Arensburg	57.1	WSW18	4	3	ślad		
Reval	48.8	WSW14	4	4	0		
Petersburg	51.0	WSW12	deszcz	4	0.6		
Nowogrodek	58.0	W12	— " —	3	ślad		
Smolensk	56.8	W18	mgła	1	0		

Stacja	Ciśnienie 700+	Wiatr	Zachmurzenie	Temp. °C	Opady mm.	Temp. Max.	Temp. Min.
Stockholm	43.5	SW6	4	1	0	-	-0
Hernösand	32.8	W8	4	-1	2	-	-
Haparanda	36.4	SSE4	1	-14	0	-	-15
Visby	49.5	WSW10	2	2	0	-	-
Karlstad	44.6	WSW6	4	1	0	-	0
Sterlien	39.2	W14	krupy	-7	5	-	-8
Jönköping	48.8	SSW6	1	3	0	-	2
Lugo	33.5	cisza	2	-20			
Bremen	34.0	W6	4	-1	-		
Kopenhaga	42.8	NW8	4	1	-		
Skagen	50.6	NW10	deszcz	3	-		
Helsinki	44.7	SW6	4	-2	-	-	-4
Sorocyga	43.4	cisza	0	-8	7	-	-12
Kasimo	40.2	SW1	2	-7	0	-	-8
Wasa	45.7	SW1	0	-1	ślad	-	-2
Sodankylä	38.5	NNE2	4	-26	3	-	-29
Fellin Revel	47.0	W8	4	-1	0	-0	-4
Dorpat	50.4	WSW2	śnieg	-8	-	-	-
Libau	49.5	WSW6	4	1	0	1	1
Petersburg	47.4	WSW6	4	-2	-		
Moskwa	56.7	WSW8	3	-0	-		
Archangielsk	41.2	NNE8	4	-13	-		
Rijów	60.9	WNW4	0	-0	-		
Riga	54.3	SW8	4	1	-		
Turku Mazyn.							
Thorshavn	54.0	W6	4	1	-		
Lydesmouth	58.4	cisza	śnieg	-3	-		
Wien							
Feldkirch							
Innsbruck							
Klagenfurt							
Praha	70.7	W6	3	-0	ślad	-	-4
Pyrz Ost.	72.3	WSW2	2	-2	— " —	-	-3
Olomuniec	70.5	cisza	4	-5	0	-	-7
Skara Dala							
Kiruna	70.3	cisza	4	-7	0	-	-8
Budapeszt	69.0	E2	4	-5	0	3	-7
Szombathely	70.9	N4	3	-6	0	-2	-8
Szeged	71.3	S6	mgła	-12	ślad	-4	-13
Madrid	70.0	cisza	0	-1	-	-	-
Cartagena	75.0	NE4	0	8	-		
Mahon	67.2	W8	0	9	-		
Genua							
Florencja	66.1	NE2	0	-2	0	15	-
Wenecja	67.4	NNW2	0	1	0	9	-2
Rzym							
Neapol							
Taranto	64.6	NW2	2	3	0	9	-
Messyna	69.0	cisza	0	6	0	8	-
Palermo							
Belgrad	70.9	cisza	mgła	-3	-	-	-
Bukareszt							
Sofja							
Konstantynopol							
Ateny	63.0	NE8	-3	3	-	-	-
Malta	64.6	NE6	0	-2	-	-	-
Alexeria	66.0	NW2	4	9	-	-	-
Tunis	65.0	E8	0	10	-	-	-
Stockholm (1905)							
Petersburg (1896)							
Sandomierz (1900)							

Spostrzeżenia pilotowe.

Stacja	godz.	Wiatr	500	1000	1500	2000	2500	3000	3500	4000	4500	5000	Zasięg widz. dniem	Podłogi i kwiat	Uwagi
Warszawa															

Ogólny stan atmosfery w dniu 2.II -24r.
Wyż nad Atlantykiem z klinem wysokiego ciśnienia nad kontynentem Europejskim, depresja nad oceanem Lodowatym.
W Polsce pochmurno, przymrozki, wiatry zachodnie.

Wydawnictwo Państwowego Instytutu Meteorologicznego w Warszawie

Édition du soir (18h. G.M.T.) 2.II.24r. N°336

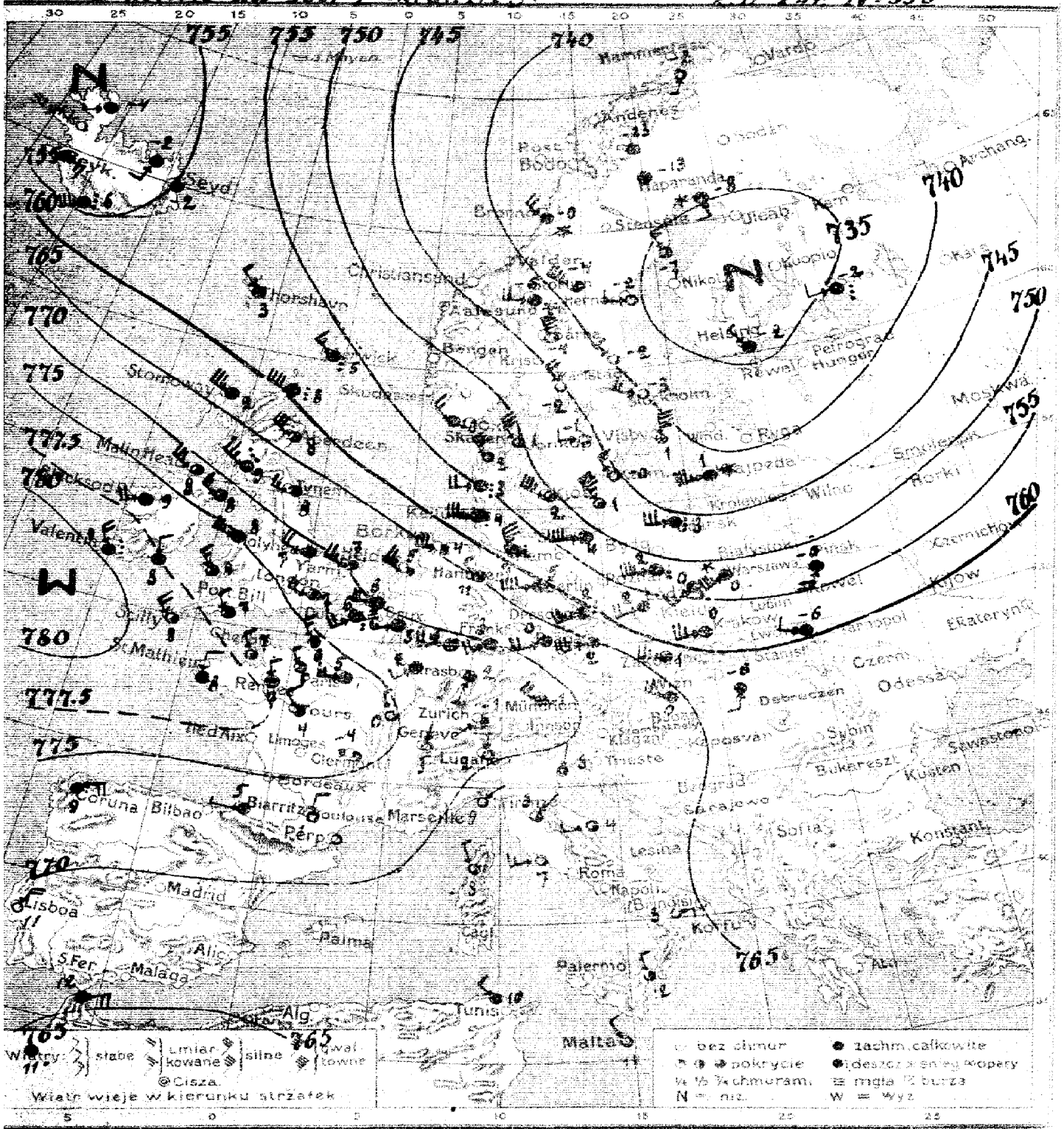

Warszawa. Varsovie dnia 2.II. Sobota. 1924r. Biuletyn Rocznik V. N° 33.

Przewidywany przebieg pogody w ciągu doby następnej

Wydano dnia 1924 r. o godz.

Spostrzeżenia meteorologiczne z dnia dzisiejszego rano [illegible] 2.II.94r. № 33

	Stacja	Ciśnienie 700 mm+	Wiatr	Zachmurzenie	Temp. °C.	Opady m.m.	Temp. Max.	Temp. Min.
Polska	Wilno							
	Pińsk	54.0	SSW 3	4	0			
	Białystok							
	Brześć n/B							
	Kowel							
	Warszawa	58.8	SW 4	śnieg	-4			
	Lida	54.4	SW 2	deszcz	+1			
	Lublin							
	Lwów	60.7	WNW 4		-5			
	Zakopane							
	Kraków	59.5	NW 4		-2			
	Cieszyn							
	Poznań	52.2	W 4	deszcz	+2			
	Toruń							
	Bydgoszcz							
	Chojnice							
	Tczew							
	Hel							
	Puck							
Bałt.	Gdańsk	46.0	W 4	deszcz	+3			
Anglia	Lerwick	57.0	WNW 5	—	+5			
	Stornoway	64.7	WNW 4		+4			
	Aberdeen	63.0	WSW 3		+2			
	Holy Head	75.3	W 4		+8			
	Valencia	70.2	NW 4	deszcz	+9			
	Scilly	78.1	NW 5		+8			
	Yarmouth	70.2	NW 4		+7			
	Ryvenmouth	67.0	W 3		+5			
Hol.	Helder	60.7	WNW 3		+5			
	Vlissingen	68.5	W 5	mgła	+6			
Francja	Cap Gris Nez	70.1	SW 5	deszcz	+6			
	St Mathieu	78.4	NW		+8			
	Paris	74.6	W 2		+5			
	Dijon	75.8	W 2		+2			
	Le Puy	76.8	NW 2		+4			
	Clermont	75.1	cisza	mgła	+4			
	Biarritz	74.0	W 2		+5			
	Rennes	77.3	NW 2		+7			
	Strasbourg	73.5	SSW 2		+2			
Bel.	Bruxelles	71.8	W 6		+5			
Niemcy	Keitum	56.9	W 10	deszcz	+4			
	Borkum	63.3	W 12		+4			
	Hamburg	59.5	NNW 4	deszcz	+7			
	Swanemünde	51.8	W 6		+4			
	Magdeburg	60.4	W 6		+5			
	Dresden	61.2	WSW 9	deszcz	+2			
	Breslau	57.8	WSW 5		+2			
	Frankfurt n/M.	70.5	SW 5		+3			
	München	71.9	WNW 3		-1			
	Hlamedo	41.0	WSW 4	śnieg	+1			
Szwajc.	Genève	73.8	NNE 1		+3			
	Zürich	74.6	SW 1		-1			
	Bregenz	68.1	N 1		+3			
Dania	Kjöbenhavn	51.2	WNW 4		+2			
	Skagen	50.8	NW 2		+1			
	Hanstholm	52.3	NW 3		+2			
	Blaavandshuk	55.1	W 5	deszcz	+3			
	Hammerhus	47.7	NW 8		+1			

	Stacja	Ciśnienie 700 mm+	Wiatr	Zachmurzenie	Temp. °C.	Opady m.m.	Temp. Max.	Temp. Min.
Szwecja	Stockholm	60.1	NW 6		-5			
	Hernösand	55.8	W 4		-9			
	Haparanda	55.9	SSE 4	śnieg	-8			
	Wisby	61.6	N 6		+1			
	Karlstad	56.9	NW 4		-2			
	Storlien	49.3	W 8	śnieg	-6			
	Jönköping	57.1	W 4		-1			
Norwegia	Udsyre	55.0	SSW 5		-2			
	Bronkö	58.0	NNW 3	śnieg	-0			
	Veldalsyrad	51.0	NNW 5	deszcz	0			
	Skudesnass							
Finlandja	Helsinki	53.0	ESE 3		-2			
	Sortavala	46.3	WSW 3	deszcz	-2			
	Kuopio							
	Wasa							
	Sodankylä							
Estonia	Tallin (Reval)							
	Dorpat							
	Pilsand							
Rosja	Petrograd							
	Moskwa							
	Jan Mayen							
	Thorshavn	59.0	NNW	4	+3			
	Seydisfiord	56.2	cisza	4	-2			
Austrya	Wien							
	Feldkirch							
	Innsbruck							
	Klagenfurt							
Czechosłowacja	Praha	62.3	WSW 4	2	2			
	Eger (Cheb)	60.3	ESE 2	4	0			
	Olomuc	62.2	W 10	4	1			
	Stara Dala							
	Koszyce	58.8	SW	4	-6			
	Skalnate	66.0	WNW 2	4	0			
Węgry	Budapest							
	Szombathely							
	Szeged							
Hiszp.	Madrid							
	Coruna	74.6	ENE 2	4	9			
	Palma	57.3	NE	0	11			
Włochy	Genova	62.2	NE 1	0	9			
	Firenze	67.8	NE 1	0	8			
	Taranto	65.0	E 2	0	8			
	Foggia	64.1	NNW 2	2	12			
	Napoli	60.3	NNE 1	0	8			
	Syrakuzy	70.3	WSW 2	0	7			
	Madalena							
	Palermo							
Bałkany	Belgrad							
	Bucuresti							
	Sofja							
	Konstantynopol							
	Athènes							
Anglia	Malta	60.0	NW 4	0	11			
	Tunis	67.2	NW 4	4	10			
	Algier	65.0	ENE 3	4	12			
Stacje górskie	Sonnblick (3105)							
	Zugspitze (2964)							
	Säntis (2500)							

Spostrzeżenia pilotowe.

Stacja	Godz.	Wiatr dolny	500	1000	1500	2000	2500	3000	3500	4000	4500	5000	Obrotowa dolna chmura	Rodzaj chmur	Uwagi
Warszawa															

Wydawnictwo Państwowego Instytutu Meteorologicznego w Warszawie

Édition du matin [7h. G.M.T.] 3. II. 24. N°34a.

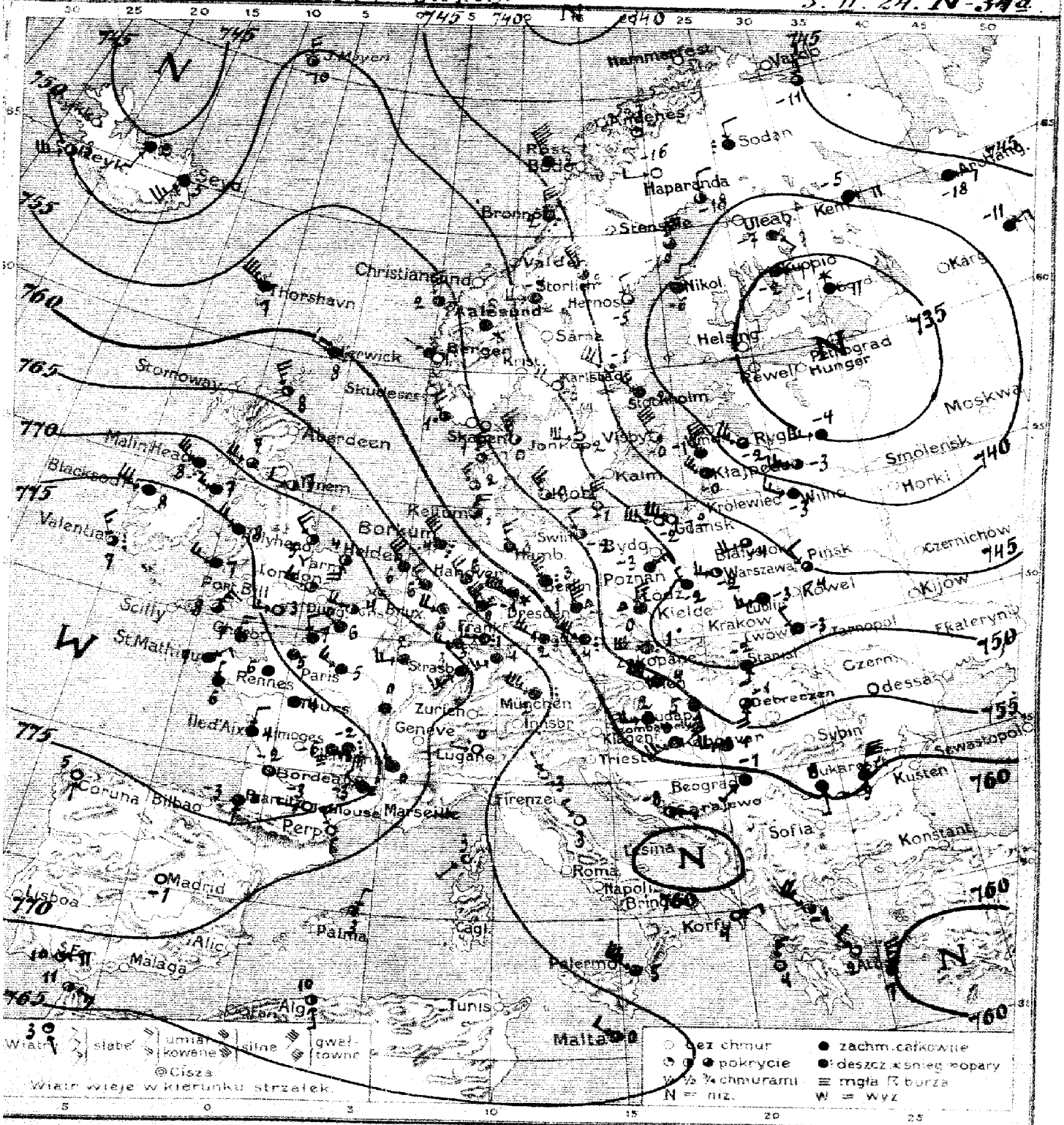

Warszawa. Mapa pogody z dnia 3. II. Niedziela 1924 r. 7 rano. Rocznik V. N°34a

Przewidywany przebieg pogody w ciągu doby następnej: Zachmurzenie zmienne, temperatura w pobliżu 0°, umiarkowane wiatry z kierunków zachodnich.

W. N.

Wydano dnia 3. II. 1924 r. o godz. 11h.

Spostrzeżenia meteorologiczne z dnia dzisiejszego rano 3.11-24 r. Nº 344

Stacja	Ciśnienie 700 mm+	Wiatr	Zachmurzenie	Temp. °C	Opady mm.	Temp. Max.	Temp. Min.
Polska							
Wilno	40.5	ENE6	4	3	6	1	-4
Pińsk	44.3	NW4	9	4	0.4	0	4
Białystok	46.0	WSW3	3	-4	2	2	4
Brześć n/B							
Kowieńce							
Warszawa	44.0	W6	1	-2	0.6	2	-3
Łódź	49.5	SW2	4	-2	3	1	-2
Lublin	52.3	WSW3	4	-3	5	-1	-5
Lwów	49.6	NW2	4	-3	2	-0	-6
Tarnopol							
Zakopane							
Kraków							
Cieszyn							
Poznań	52.1	NW6	4	-3	7	1	-3
Toruń							
Bydgoszcz							
Chojnice							
Łeba							
Hel							
Rixhöft							
Gdańsk	42.4	W3 SW	0	-2	0.2	2	-3
Anglia							
Lerwick	59.7	NNW5	deszcz	8	6		
Stornoway							
Aberdeen							
Holy Head	75.1	NNW5	4	8	0		
Valentia	73.2	NW6	deszcz	7	0.2		
Londyn	73.1	W6	1	—	—		
Yarmouth	70.2	SE	2	4	0		
Greenwich	69.6	NW	2	5	0		
Holandia							
Helder	66.2	NW12	4	5	5		
De Bilt	67.4	NW8	4	6	0		
Belgia							
Calais	71.8	W8	mgła	4	0		
St Mathieu	70.7	NE4	4	5	0		
Francja							
Paris	72.9	NNW4	4	5	0		
Dijon	73.9	cisza	2	0	0		
St d'Aix	70.8	NW	4	4	0		
Clermont	73.1	cisza	mgła	-2	0		
Biarritz	75.8	SE	— " —	3	0		
Rennes	75.2	cisza	4	6	0		
Strasburg	70.4	SW6	4	3	0.3		
Szwajcaria	73.6	cisza	4	4	0		
Kerzum	57.8	NW	1	1	4		
Borkum	62.2	NW6	deszcz	4	ślad		
Hamburg	56.9	NNW5	2	3	1		
Swinemünde	54.1	NW4	9	-2	9		
Magdeburg	58.1	NW6	deszcz	3	2		
Breslau	56.3	NNW6	śnieg	1	6		
Berlin	51.3	NW	— " —	0	8		
Frankfurt M.	66.5	W8	deszcz	4	3		
Monachium	62.0	NNW4	— " —	2	ślad		
Niemcy							
Memel	43.4	NW6	4	-0	0		
Genève							
Zurych							
Bazylea	65.6	W2	0	0	0		
Kopenhaga	54.0	NW6	1	3	0		
Skagen	53.9	NW8	1	0	0		
Danja							
Haustholm	55.6	NNW6	9	1	0		
Blaavandshuk	58.3	NW6	1	2	5		
Hammerhus	51.9	NNW8	0	-1	0		

Stacja	Ciśnienie 700 mm+	Wiatr	Zachmurzenie	Temp. °C	Opady mm	Temp. Max.	Temp. Min.
Szwecja							
Stockholm	41.5	NW6	4	-2	0		
Hernösand	41.2	NNW4	1	-5	0		
Haparanda	43.0	N4	2	-18	1		
Wisby	43.9	NW6	1	-0	0		
Karlstad	44.1	NNW5	0	-3	0		
Storlien	48.5	W8	śnieg	-4	8		
Jönköping	44.9	W12	0	-2	0		
Norwegia							
Andenes	43.3	NW14	4	-2	—		
Bronnö	46.0	N10	deszcz	2	—		
Wielkie Sund	38.2	NNW8	4	1	—		
Skudesnes	35.4	NW8	3	1	—		
Finlandia							
Helsinki							
Sorravala	34.7	ESE8	śnieg	-1	—		
Kuopio	34.8	E4	— " —	-2	—		
Wasa	35.0	N2	8	-6	—		
Sodankylä	46.1	NW	deszcz	—	—		
Estonia							
Tallin (Reval)							
Dorpat							
Pilsand							
Rosja							
Petrograd							
Moskwa	41.2	E8	4	-5	—		
Smolańsk	43.0	ESE4	4	-18	—		
Irlandia							
Sligo	37.5	WNW10	3	-2	2		
Lisbara	41.9	WNW16	4	-1	6		
Jan Mayen	50.2	N6	1	-10	0		
Thorshavn	50.3	SSW14	4	7	0		
Seydisfiord	47.3	SSW10	4	5	0		
Austrja							
Wiedeń							
Kleinkirch							
Innsbruck							
Klagenfurt							
Czechosłowacja							
Praga	55.6	WNW16	deszcz	4	0.3		
Ujezd (Cheb)	60.4	WNW16	— " —	2	0.5		
Ołomuniec	50.9	N14	— " —	4	0.5		
Suwa Hala							
Kasper	49.3	S4	4	-2	0		
Preszburg	55.1	NNW14	4	4	0		
Węgry							
Budapest	55.2	SSE14	4	5	ślad	3	0
Szombathely	58.7	W8	4	2	0		
Szeged	55.5	W8	4	1	0		
Hiszpanja							
Madrid	74.0	cisza	0	-1	0		
Coruna	74.0	SE	0	5	0		
Palma	68.0	ENE8	1	10	0		
Włochy							
Genua							
Florencja							
Pizdora	62.7	NW	0	-3	0		
Ancona	64.7	NW2	0	0	0	4	0
Messina	64.1	WNW14	4	5	0		
Brindisi							
Maddalena							
Palermo							
Bałkany							
Belgrad	60.8	SW2	4	-1	0		
Bucarest	61.0	NNE16	4	9	0		
Sofja							
Saloniki	60.5	ESE2	2	-8	0		
Athènes	62.1	NW4	0	9	0		
Malta	56.0	ENE4	9	0	0		
Algier	66.0	E6	2	11	—		
Algier	59.0	ESE2	2	10	—		
Stacje górskie Anglii							
Snowdon (1085)							
Zugspitze (2964)							
Säntis (2500)							

Spostrzeżenia pilotowe

Stacja	Godz.	Wiatr dalej	500	1000	1500	2000	2500	3000	3500	4000	4500	5000	Kierunek i prędkość chmur	Rodzaj chmur	Uwagi
Warszawa															

Ogólny stan atmosfery w dniu 3.11-24 r.

Wyż barometryczny nad Europą południowo-zachodnią (Walencja 779.2 mm Barometr 775.8 mm) i niskie ciśnienie nad Zatoką Fińską nad morzem Barentsa nad Islandją (Bardaraja 734.9 mm). W Polsce dość pogodnie. Temperatura w granicach od -2° do -6°.

Wydawnictwo Państwowego Instytutu Meteorologicznego w Warszawie

Édition du soir [18h. G.M.T.]. 3.II-24 r. Nº 346

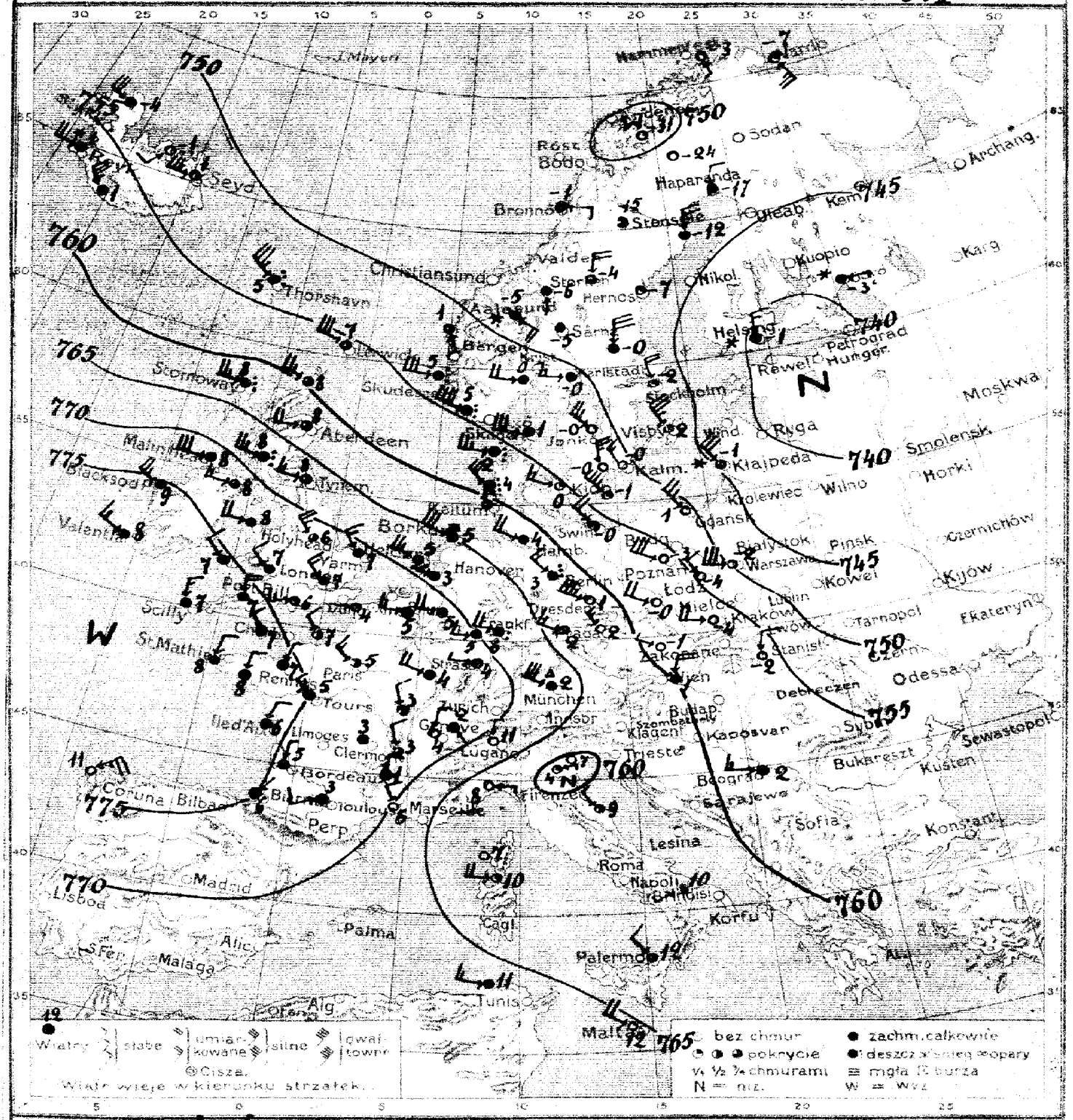

Warszawa **Izobary** *pogody z dnia* **3. II. Niedziela** *1924 r.* **6wiecz.** *Rocznik V.* **1346**

Przewidywany przebieg pogody w ciągu doby następnej

Wydano dnia *1924 r. o godz.*

Spostrzeżenia meteorologiczne z dnia dzisiejszego 7 VIII 1922 r. IV-3422

	Stacja	Ciśnienie 700 mm+	Wiatr	Zachmurzenie	Temp. °C	Opady mm.	Temp. Max.	Temp. Min.
Polska	Wilno							
	Pińsk							
	Białystok							
	Brześć n. B.							
	Kowalewo							
	Warszawa	49.5	NW2	0	-2			
	Łódź	54.3	NNW1	0	-1			
	Lublin							
	Lwów							
	Jaksmanice							
	Kraków	57.0	NW	0	-4			
	Oświęcim							
	Poznań	56.1	WNW2	0	-3			
	Toruń							
	Bydgoszcz							
	Chojnice							
	Tczew							
	Hel							
	Puck							
W.	Gdańsk	58.7	NW10	0	1			
Anglia	Lerwick	56.6	WNW8	3	7			
	Stornoway	63.9	W10	deszcz	8			
	Aberdeen	63.3	WSW8	2	8			
	Holy Head	74.6	W8	4	8			
	Valentia	77.8	WNW6	4	8			
	Scilly	76.4	W6	4	12			
	Yarmouth	70.7	W6	4	7			
	Falmouth	68.3	W8	3	8			
Hol.	Helder	68.3	WNW3	3	5			
	Vlissingen							
Francja	Ouessant	72.2	W	1	4			
	St. Mathieu	76.7	NNE4	3	8			
	Paris	73.1	NW6	1	5			
	Dijon	72.8	NNW4	3	3			
	Ile d'Aix	75.6	NNE4	4	6			
	Clermont	73.1	ESE2	mgła	3			
	Biarritz	75.0	NE1	4	6			
	Bennes	75.5	NNE3	4	7			
	Strasburg	71.2	ENE	4	4			
Bel.	Bruxelles	71.3	WNW6	4	5			
Niemcy	Keitum	60.5	W8	3	0			
	Borkum	64.9	WNW5	mgła	5			
	Hamburg	61.6	WNW8	deszcz	4			
	Swinemunde	56.9	NW8	2	-0			
	Magdeburg	61.9	NW6	deszcz	3			
	Berlin	61.2	WNW4	0	1			
	Wrocław	57.1	WNW8	0	-0			
	Frankfurt M.	69.4	W	8 deszcz	6			
	Mannheim	68.4	WNW10	burza	2			
	Memel	44.8	NW12	śnieg	-1			
Szwajcarja	Genève	72.0	NNE4	0	4			
	Zürich							
	Bergamo	63.9	N2	0	11			
Dania	Kopenhagen	55.3	WNW6	7	0			
	Skagen	53.6	W6	4	1			
	Hanstholm	57.2	W10	deszcz	2			
	Hornnæs Fyrskib	58.7	NW10	— " —	4			
	Hanstholm	53.2	NW8	2	-1			

	Stacja	Ciśnienie 700 mm+	Wiatr	Zachmurzenie	Temp. °C	Opady mm.	Temp. Max.	Temp. Min.
Szwecja	Stockholm	47.2	NNW2	1	-2			
	Hernösand	47.0	ESE2	1	-7			
	Haparanda	45.0	N4	4	-17			
	Visby	46.5	NNW4	1	2			
	Karlstad	50.8	W6	4	-0			
	Skarlen	49.1	S1	4	-6			
	Jönköping	51.5	NNW10	0	-0			
Norwegja	Vardö	49.3	SSE10	1	-2			
	Bronnö	47.1	E4	4	-1			
	Utsire Fyrskib	45.4	SSE2	0	-3			
	Skudesnes	51.5	W12	deszcz	5			
Finlandja	Helsinki	50.4	N6	śnieg	-1			
	Sortavala	47.3	E2	— " —	-3			
	Kuopio							
	Wiisa							
	Jyväskylä							
Estonja	Tallin Reval							
	Dorpat							
	Ristand							
Rosja	Petrograd							
	Moskwa							
	Jan Mayen							
	Thorshavn	63.9	NW15	deszcz	5			
	Sydostgrund	52.3	N12	2	1			
Austrja	Wien							
	Feldkirch							
	Innsbruck							
	Klagenfurt							
Czechosłowacja	Praha	61.9	NW6	0	2			
	Eger (Cheb)	62.2	NNW8	krupy	2			
	Olomuniec	58.9	WNW2	0	-1			
	Stara Dala							
	Jihlava	55.9	N6	0	-2			
	Ervenka	50.6	N8	4	1			
Węgry	Budapest							
	Szombathely							
	Szeged							
Hiszp.	Madrid							
	Coruna		NE16	0	11			
	Palma							
Włochy	Genova	63.2	E2	0	8			
	Punta Salsova	59.0	ENE	1	4			
	Udine	62.0	NW9	2	9			
	Napoli	54.4	NW6	3	12			
	Brindisi	59.7	ESE	0	7			
	Magliaveria	62.3	N8	1	10			
	Palermo	61.0	NNW2	1	10			
Bałkany	Belgrad	58.1	N6	4	9			
	Bukareszt							
	Sofja							
	Konstantynopol							
	Athènes							
Grecja	Malta	63.1	NNW4	0	12			
	Kanea	60.2	N6	4	11			
	Mitylene	62.0	ESE4	4	12			
Stacje górskie	Semlitsch (1346)							
	Zugspitze (2964)							
	Sonnblick (3106)	64	5	NNW8	mgła		-10	

Spostrzeżenia pilotowe.

Stacja	Godz.	Wiatr dolny	500	1000	1500	2000	2500	3000	3500	4000	4500	5000	Górna granica obłoków	Rodzaj chmur	Uwagi
Warszawa															

Wydawnictwo Państwowego Instytutu Meteorologicznego w Warszawie

Biuletyn dekadowy [illegible] 4. II 1924 r. N° 35a

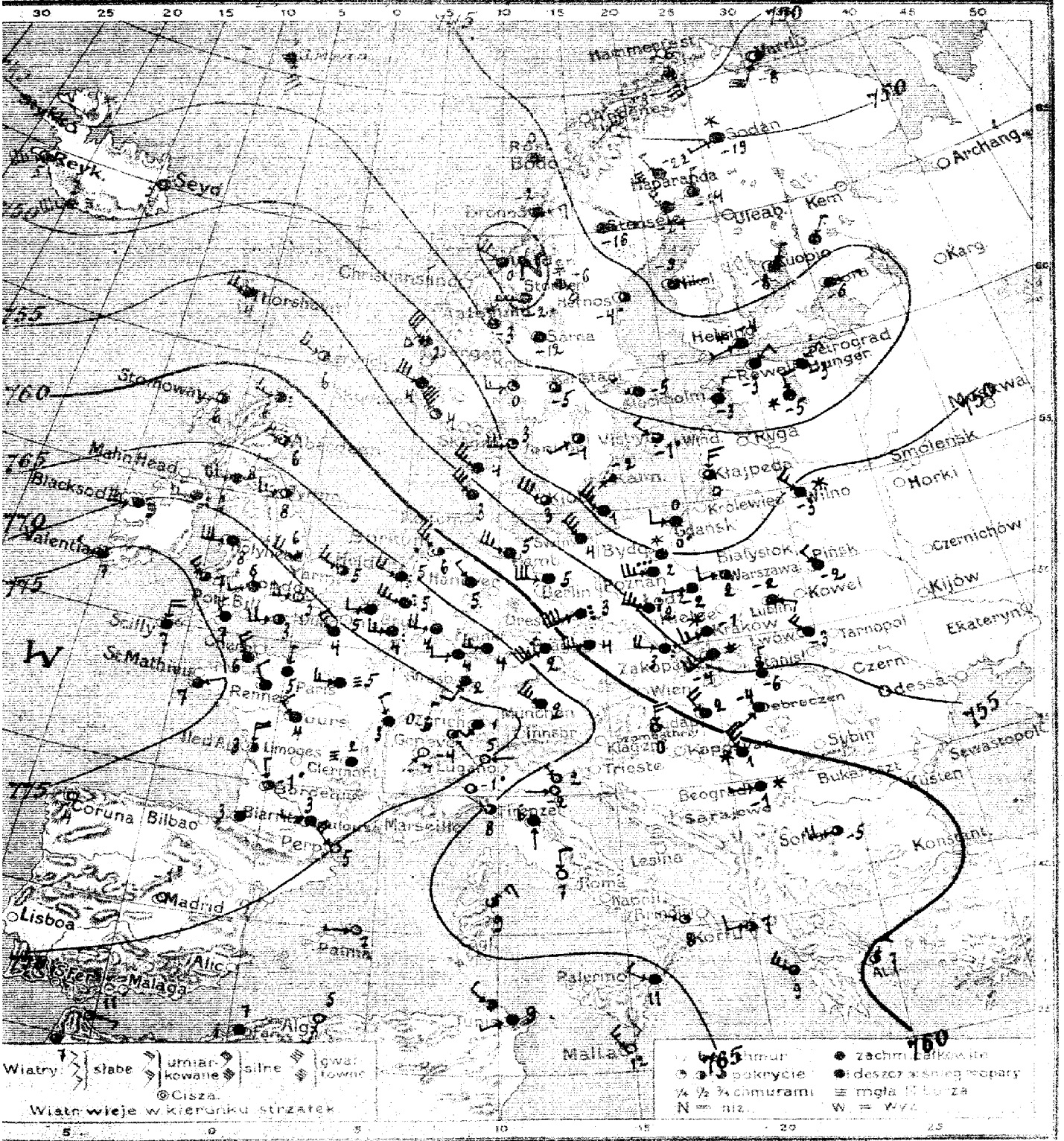

Warszawa. Mapa pogody z dnia 4. II Poniedziałek 1924 r. Rocznik V. № 35a

Przewidywany przebieg pogody w ciągu doby następnej: przeważnie pochmurno, temperatura w pobliżu 0° na zachodzie, nieco niżej na wschodzie kraju, miejscami drobne opady [deszcz na zachodzie, śnieg na wschodzie], silniejsze wiatry z kierunków zachodnich. –

NB.

Wydano dnia 4. II 1924 r. o godz. 11 h. 15 m.

Spostrzeżenia meteorologiczne z dnia dzisiejszego rano 4.11-24 r. Nº 35

	Stacja	Ciśnienie 700 mm+	Wiatr	Zachmurzenie	Temp. °C	Opady mm.	Temp. Max.	Temp. Min.
Polska	Wilno	53.5	NW5	śnieg	-3	4	-2	-5
	Prisk	53.6	NNW4	2	-2	7	-2	-5
	Białystok							
	Brześć n/B							
	Kowieve							
	Warszawa	50.5	W4	4	-2	0	-0	-4
	Łódź	52.0	W2	śnieg	-2	3	1	-4
	Lublin	51.1	ESE4	4	-3	2	2	-5
	Lwów	53.1	NW2	6	-3	0	-2	-5
	Zakopane	57.0	SW2	śnieg	-4	0	0	-7
	Kraków	53.3	NNW2	— " —	-1	4	1	-5
	Cieszyn							
	Poznań	52.4	W6	deszcz	5	3	4	-3
	Toruń							
	Bydgoszcz	50.2	calma	śnieg	0	1	2	-2
	Chojnice							
	Tczew							
	Hel							
	Puck							
Bałtyk	Gdańsk	52.1	SW2	6	-0	0	1	-1
Anglia	Lerwick	57.7	WNW2	3	6	0.4		
	Stornoway	63.8	W4	2	6	0		
	Aberdeen	63.3	WNW3	2	6	0		
	Holy Head	71.6	W5	1	8	0		
	Valentia	75.9	WSW2	4	7	0.3		
	Scilly	75.1	W3	4	7	0		
	Yarmouth	68.1	NW4	3	3	0		
	Plymouth	65.3	W2	3	5	0		
Hol.	Helder	65.0	NW4	deszcz	5	—		
	Wlissingen	65.3	W3	4	5	—		
Francja	Cap Gris Nez	70.1	NW4	3	4	0		
	St Mathieu	73.2	NNE2	3	7	0		
	Paris	71.0	W5	mgła	5	0		
	Dijon	71.8	WNW2	4	3	0		
	Nancy	73.3	W2	2	3	0		
	Clermont	72.2	ESE1	mgła	2	0		
	Brest	73.0	— " —	4	3	0		
	Rennes	71.4	NW3	4	6	0		
	Strasbourg	69.5	SW2	4	2	0		
Bel.	Bruxelles	68.3	E2	deszcz	4	ślad		
Szwecja	Haparanda	48.3	NE2	4	-14	0		
	Wisby	45.3	WNW4	3	-1	0		
	Karlstad	44.8	calma	3	-5	0		
	Storlien	39.1	E2	4	-9	3		
	Jönköping	46.1	WSW2	3	-1	0		
Norwegia	Vardö	50.6	SW2	1	-8	0		
	Bronnö	43.0	E5	4	-2	0		
	Valdersund	40.2	ONW2	4	-0	3		
	Skudesnes	53.4	NW5	4	4	2		
Finlandja	Helsinki	44.6	WSW2	śnieg	-4	0		
	Sortavala	44.—	E5	4	-6	5		
	Kuopio	45.2	NE2	4	-8	0		
	Wasa	45.9	E2	4	-3	ślad		
	Sodankylä	49.7	NNW3	mgła	-32	0		
Estonja	Tallin (Reval)	43.8	NE4	2	-3	1	-1	-3
	Dorpat	41.9	W4	śnieg	-5	0	-4	-6
	Frisand	44.3	NE4	4	-3	0	-2	-4
Rosja	Petrograd							
	Moskwa							
	Jan Mayen	44.5	SE12	4	-3	—		
	Thorshavn	36.3	WNW8	4	4	—		
	Seydisfiord	49.0	calma	0	3	—		
Austrja	Wien							
	Feldkirch							
	Innsbruck							
	Klagenfurt							
Czechosłowacja	Pruhonice	59.4	W12	4	4	0.3		
	Egerndhen	63.0	WSW4	deszcz	2	2		
	Oświniarc	56.3	WNW3	— " —	3	1		
	Stara Dala							
	Kasczyce	56.4	NE	4	-6	ślad		
Węgry	Budapest	57.4	NW4	4	2	5	7	-1
	Szombithely	60.7	W6	0	0	0	10	-1
	Szeged	60.9	NW2	śnieg	1	ślad	3	-1
Hiszp.	Madrid	70.0	calma	0	-1	0		
	Corunna	75.0	— " —	0	4	0		
	Palma							
Włochy	Genova	64.6	NNW1	3	8	0	—	—
	Florence	63.9	SE	4	6	0	11	-3
	Padova	62.3	W2	0	-2	0	3	-3
	Torino	67.5	calma	0	-1	0	—	—
	Florencja	63.4	WNW2	1	8	0	10	-4
	Venezia	62.0	NW2	0	9	0	9	-0
	Maddalena	62.4	NE0	3	3	0	12	-4
	Messina	65.5	WNW4	4	11	0		
Bałkany	Beograd	62.8	W2	śnieg	-1	0.2		
	Bucuresti							
	Sofja	63.5	W6	3	-5	1	4	-5
	Philippopel	61.0	W4	2	-7	—		
	Athenes	59.5	NNE4	1	7	0		
	Malta	65.0	WNW6	0	19	0		
Afryka	Tunis	67.0	W4	3	9	0		
	Alger	68.3	SE	0	5	0		
Szczyty górskie	Smrekbeck (3105)							
	Zugspitze (2964)							
	Säntis (2500)	69.2	WSW4	3	-11	0		

Spostrzeżenia pilotowe.

Stacja	godz.	Wiatr	chmury	500	1000	1500	2000	2500	3000	3500	4000	4500	5000	Granica dolna chmur	Radjacja chmur	Uwagi
Warszawa																

Ogólny stan atmosfery w dniu 4.11-24 r.
Wysokie ciśnienie nad zatoką Biskajską, niskie nad Bałtykiem i Islandją. W Polsce pochmurno, miejscami opady.

Wydawnictwo Państwowego Instytutu Meteorologicznego w Warszawie

Édition du soir [18 h. G.M.T.] 4. II. 24. N: 35 b.

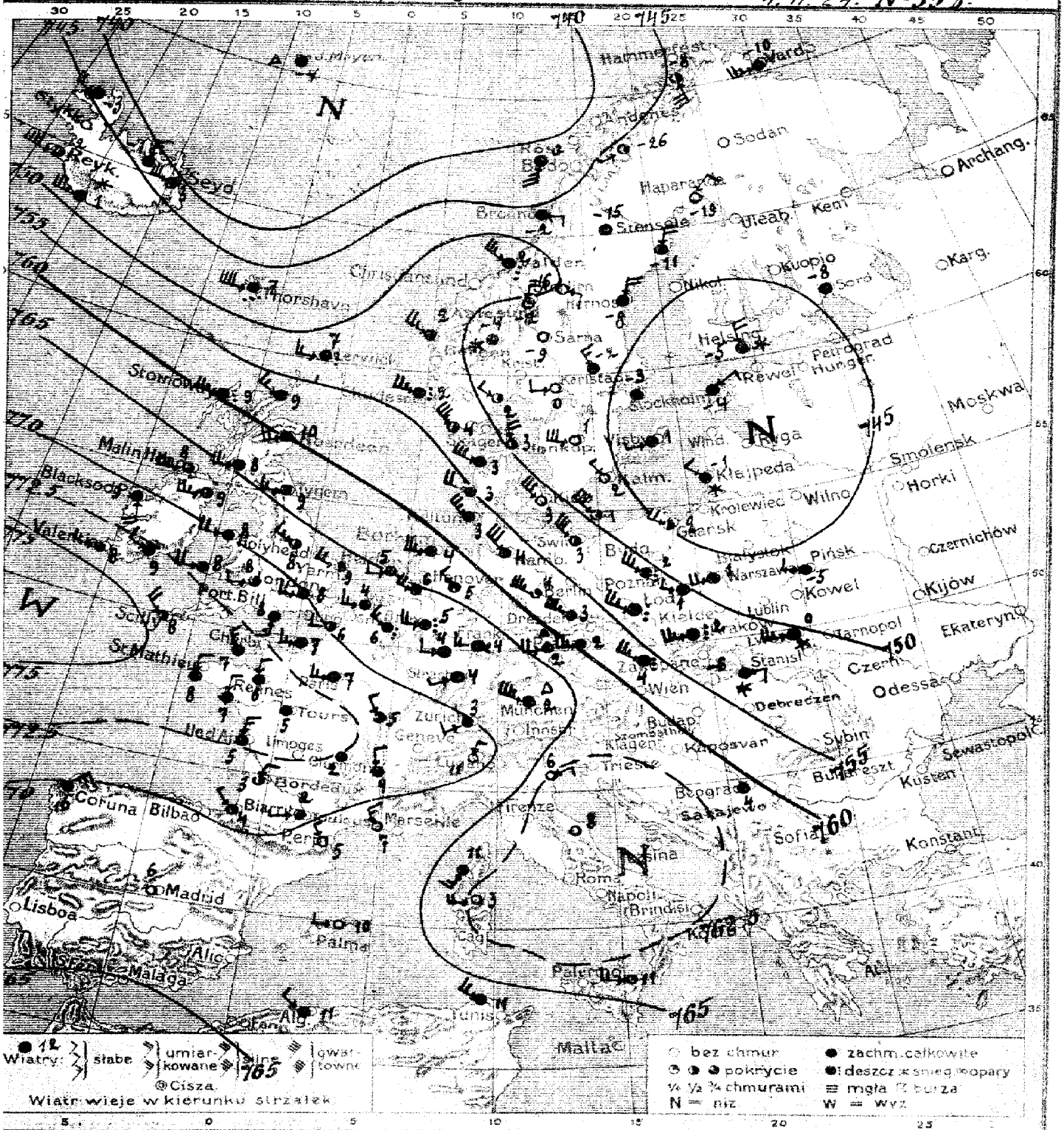

Warszawa. Depesze z dnia 4. II. Poniedziałek 1924 r. Grudzień. Rocznik V. N: 35 b.

Przewidywany przebieg pogody w ciągu doby następnej

Wydano dnia *1924 r. o godz.*

Spostrzeżenia meteorologiczne z dnia dzisiejszego rano godz. 4. II 94 r. N° 356

	Stacja	Ciśnienie 700 mm +	Wiatr	Zachmurzenie	Temp. °C.	Opady mm.	Temp. Max.	Temp. Min.
Polska	Wilno							
	Pińsk	46.6	WNW2	4	−5	−		
	Białystok							
	Brześć n/B							
	Kwiécre							
	Warszawa	51.6	NW12	deszcz	1	1		
	Łódź	50.3	WNW4	4	1	3		
	Lublin							
	Lwów	50.3	W10	śnieg	0	0.2		
	Zakopane							
	Kraków	53.4	WSW10	deszcz	2	3		
	Cieszyn							
	Poznań	51.6	NW12	deszcz	2	3		
	Toruń							
	Bydgoszcz							
	Chojnice							
	Tczew							
	Hel							
	Piek							
	Gdańsk	45.9	WNW8	4	2	ślad		
Anglia	Lerwick	54.3	W6	deszcz	7	2		
	Stornoway	60.0	W10	—"—	9	2		
	Aberdeen	60.7	WSW8	4	10	0		
	Holy Head	70.8	W8	4	8	0		
	Valentia	74.8	W4	3	8	0		
	Scilly	74.3	NW8	2	8	0		
	Yarmouth	66.8	WNW8	2	9	0		
	Kynmouth	64.2	W6	2	9	0		
Holandja	Helder	63.5	W4	4	5	−		
	Vlissingen	67.4	WSW6	4	0	−		
Francja	Calais	69.0	W4	2	6	0		
	St Mathieu	74.3	N4	4	8	−		
	Paris	70.6	W6	4	7	−		
	Dijon	71.1	NW1	3	5	−		
	Le d'Aix	72.5	NNE6	4	5	−		
	Clermont	71.6	cisza	4	2	−		
	Biarritz	72.0	NW2	2	4	−		
	Rennes	73.5	N4	4	6	−		
	Strasbourg	69.0	WSW2	4	4	−		
Bel	Bruxelles	67.5	WNW6	deszcz	6	−		
Niemcy	Aelturn	58.1	NW10	4	3	−		
	Borkum	62.5	W10	4	4	0		
	Hamburg	59.2	NW12	4	4	0		
	Swinemünde	58.2	NW6	2	3	0		
	Magdeburg	59.0	WNW14	1	4	0.1		
	Dresden	59.2	WNW14	4	3	4		
	Breslau	53.6	WNW10	deszcz	−	1		
	Frankfurt n/M	66.7	W6	—"—	4	0.2		
	Münchem	67.6	WNW10	krupy	2	0.4		
	Kłajpeda	45.5	NW4	śnieg	−1	0.2		
Szwajcarja	Basel							
	Zurich	70.8	SW4	4	3	−		
	Lugano	70.8	NNE2	0	11	−		
Dania	Kjöbenhavn	51.3	NW12	0	3	0		
	Skagen	49.6	NNW8	2	3	0		
	Hanstholm	53.0	NNW12	4	3	0		
	Hirtshals	57.6	WNW8	4	3	0		
	Hammerhus	48.4	NW12	1	1	0		

	Stacja	Ciśnienie 700 mm +	Wiatr	Zachmurzenie	Temp. °C	Opady m m.	Temp. Max.	Temp. Min.
Szwecja	Stockholm	44.1	cisza	4	−3	1		
	Hernösand	47.8	N8	4	−8	ślad		
	Haparanda	49.7	NE4	0	−19	—"—		
	Wisby	43.9	WSW2	4	1	0.3		
	Karlstad	—	W4	0	0	0		
	Stortien	49.0	N1	1	−12	0		
	Jönköping	47.0	W12	0	1	0		
Norwegja	Arendal	45.6	SSE12	0	−8	0		
	Brønnö	45.0	E2	4	−2	0		
	Vardöehund	42.4	S10	4	0	0		
	Tromsoe	54.3	WNW4	deszcz	2	1		
Finlandja	Helsinki	44.7	N8	śnieg	−5	0.3		
	Sestavala	45.5	cisza	4	−8	0.5		
	Kappio							
	Waso							
	Sodankylä							
Estonja	Tallin (Reval)							
	Dorpat							
	Filsand	45.1	ENE2	4	−4	—		
Rosja	Petrograd							
	Moskwa							
	Jan Mayen	38.1	cisza	krupy	−4	1		
	Thorshavn	47.0	W16	deszcz	7	—		
	Seydisfiord	39.6	W12	1	3	—		
Austrja	Wien							
	Feldkirch							
	Innsbruck							
	Klagenfurt							
Czechosłowacja	Praha	59.8	W10	4	2	0.2		
	Eger (Cheb)	62.8	WSW8	krupy	2	1		
	Komaue	56.6	WNW10	deszcz	4	ślad		
	Stara Dala							
	Kosyce	53.8	E2	śnieg	−6	1		
Węgry	Budapest							
	Szombathely							
	Szeged							
Hiszp.	Madrid	68.0	cisza	0	6	—		
	Corrina	69.0	NE12	4	10	—		
	Madrom	66.0	W2	0	10	—		
Włochy	Wenecja	60.9	ENE1	0	6	—		
	Rzym	61.0	cisza	0	8	—		
	Messina	64.7	W6	1	11	—		
	Roma							
	Napoli							
	Brindisi							
	Maddalena	61.1	W8	0	—	—		
	Palermo							
Bałkany	Deograd	60.4	cisza	4	4	0		
	Bucuresti							
	Sofja							
	Konstantynopol							
	Athenes							
	Malta							
Afryka	Tunis	61.0	cisza	4	12			
	Alger	68.0	NW2	4	11			
Stacje górskie	Semmlick (3105)							
	Zugspitze (2964)							
	Sentis (2500)							

Spostrzeżenia pilotowe.

Stacja	Godz.	Wiatr dolny	500	1000	1500	2000	2500	3000	3500	4000	4500	5000	Prędkość wiatru dolnego	Kierunek chmur	Uwagi
Warszawa															

Wydawnictwo Państwowego Instytutu Meteorologicznego w Warszawie

Edition du matin [7h. G.M.T.]. *5. II. 24. N° 36a*

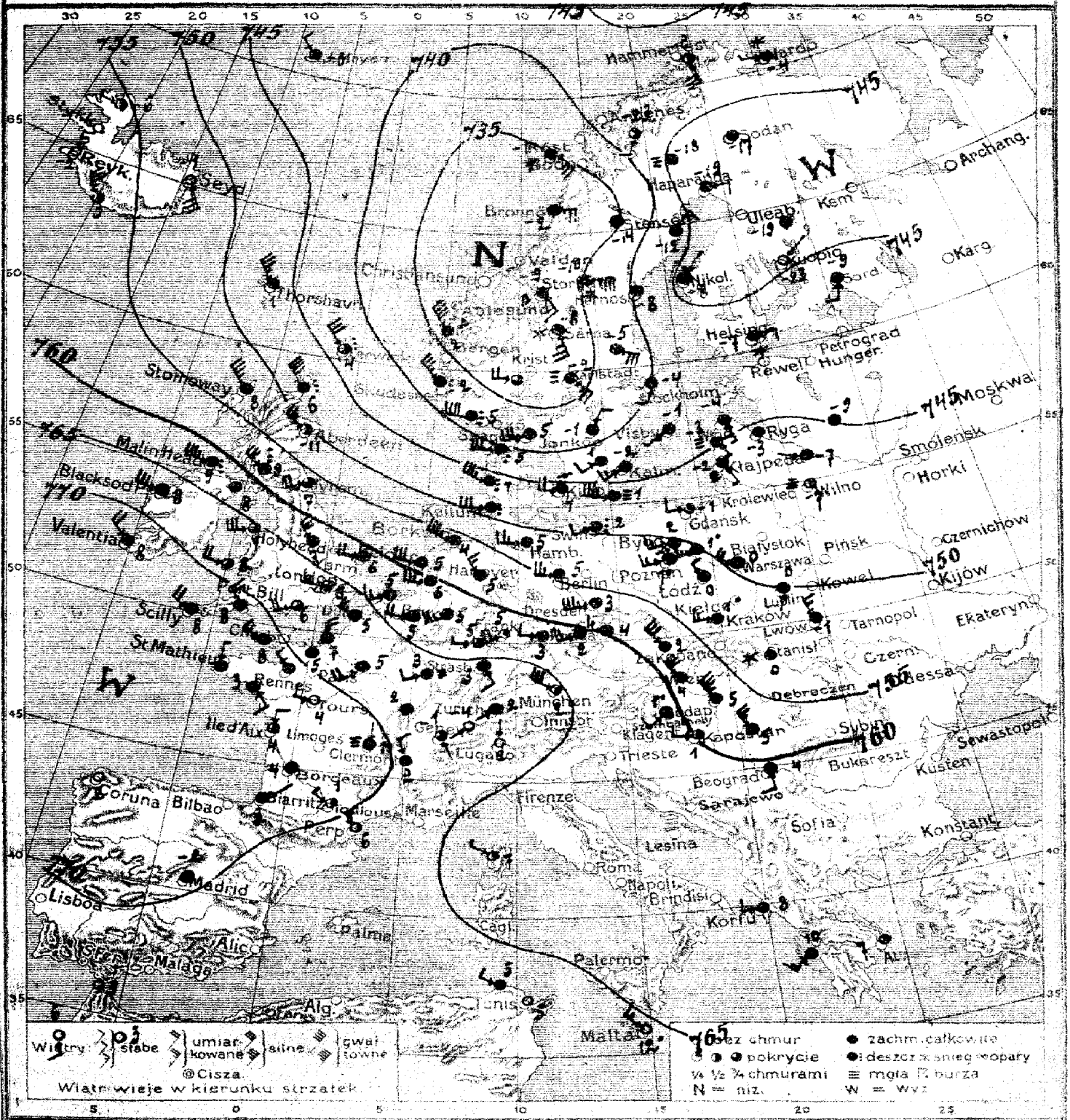

Warszawa. Mapa pogody z dnia 5. II. *Wtorek* *1924 r. 7 rano. Rocznik V. N° 36a*

Przewidywany przebieg pogody w ciągu doby następnej: pochmurno, opady, temperatura powyżej 0°, umiarkowane, miejscami dość silne wiatry zachodnie i północno-zachodnie. *S. K.*

Wydano dnia 5. II. *1924 r. o godz.* 11½

Spostrzeżenia meteorologiczne z dnia dzisiejszego rano 5.11.24 r. Nº 36

	Stacja	Ciśnienie 700 mm+	Wiatr	Zachmurzenie	Temp. °C.	Opady mm.	Temp. Max.	Temp. Min.
Polska	Wilno	46.3	cisza	mgła	-7	0.5	2	9
	Pińsk							
	Białystok							
	Brześć n/B							
	Kowierce							
	Warszawa	49.-	WNW 8	4	0	1	1	-1
	Łódź	52.1	NW 4	4	0	0	2	-
	Lublin	50.1	-	4	0	6	2	-1
	Lwów	51.9	NW 6	2	-1	4	0	2
	Zakopane							
	Kraków	54.4	W 2	4	1	7	3	0
	Cieszyn							
	Poznań	52.5	WSW 6	deszcz	1	3	2	1
	Toruń							
	Bydgoszcz	50.0	WSW 6	4	2	1	3	1
	Chojnice							
	Tczew							
	Hel							
	Płock							
M.	Gdańsk	47.9	W 4	1	1	0	2	0
Anglia	Lerwick	43.3	WNW 8	deszcz	4	0		
	Stornoway	53.6	NW 4	4	8	0		
	Aberdeen	50.1	WNW 10	4	11	-		
	Holy-Head	65.8	WSW 12	4	7	0		
	Valentia	72.0	WNW 3	4	8	0		
	Scilly	72.0	WNW 3	4	8	0		
	Yarmouth							
	Tynemouth	57.7	WSW 8	4	7	0		
Hol.	Helder	58.1	W 12	4	5	-		
	Vlissingen	63.5	WSW 6	4	5	-		
Francja	Cherbourg	65.1	W 10	4	5	0	-	4
	St. Mathieu	72.1	N 2	4	8	0	-	7
	Paris	68.1	SW 8	4	3	0	-	6
	Dijon	69.3	cisza	4	2	0	-	2
	Ile d'Aix	71.5	N 4	2	4	0	-	4
	Clermont	70.4	N 1	mgła	1	0	-	1
	Biarritz	71.3	ENE 1	4	3	0	-	3
	Rennes	71.2	NW 2	4	6	0	-	2
	Strasbourg	66.9	SE 4	4	3	0.2	-	2
Bel.	Bruxelles	64.3	W 8	4	5	1	-	5
Niemcy	Keitum	48.9	W 12	deszcz	4	0	-	0
	Borkum	56.3	WNW 14	4	4	0	-	0
	Hamburg	53.0	W 10	4	5	1	-	3
	Swinemünde	49.2	WSW 4	deszcz	2	1	-	2
	Magdeburg	54.9	W 10	4	5	0.1	-	4
	Dresden	55.9	WSW 14	4	3	0.6	-	1
	Aachen	63.6	WSW 10	4	5	2	-	-
	Bernburg	63.0	W 4	4	3	0	-	2
	Münchem	65.7	W 12	2	2	0.3	-	1
	Kłajpeda	45.6	SE 2	mgła	-2	1.		
Szwajc.	Genewa	69.6	SE 1	3	-1	0		
	Zürich	69.3	SW 1	4	2	0		
	Lugano	62.6	N 1	0	2	0		
Dania	Kjöbenhavn	46.3	W 8	deszcz	4	2		
	Skagen	36.8	WSW 12	4	5	2		
	Hanstholm	40.5	W 12	deszcz	5	4		
	Blaavandshuk	47.0	WNW 14	-	4	1		
	Hammershus	45.9	W 14	mgła	1	-		

	Stacja	Ciśnienie 700 mm+	Wiatr	Zachmurzenie	Temp. °C	Opady mm	Temp. Max	Temp. Min
Szwecja	Stockholm	40.8	SSW 4	4	-4	1		
	Hernösand	40.4	cisza	4	-8	0		
	Haparanda	46.6	E 4	4	-11	0		
	Wisby	42.5	SW 2	4	-1	0.6		
	Karlstad	34.2	SSE 10	mgła	-2	3		
	Stortien	33.2	SE 6	krupy	-2	3		
	Jönköping	38.2	-	4	-1	1		
Norwegja	Andenes	43.3	SSE 12	3	-8	0		
	Bodö	35.1	E SE 10	śnieg	-1	ślad		
	Kristiansund	31.0	E 8	4	-2	-		
	Ulvedalsmoen	36.7	WNW 14	deszcz	-2	-		
Finlandja	Helsinki	44.0	E 2	śnieg	-7	-		
	Sortavala	44.5	SSW 4	4	-9	5		
	Kuopio	45.1	NE 1	1	-23	0		
	Wasa	47.8	NE 1	4	-8	ślad		
	Sodankylä							
Estonja	Tallin (Reval)							
	Dorpat							
	Pilsand							
Rosja	Petrograd							
	Moskwa							
Inflanty	Ryga	45.1	cisza	4	-3	0		
	Libawa	44.8	SE 2	mgła	-3	0.1		
	Jan Mayen	36.0	NW 4	4	-3	0.3		
	Thorshavn	46.6	NW 8	4	1	-		
	Seydisfiord	52.9	SE 6	0	4	-		
Austrja	Wien							
	Feldkirch							
	Innsbruck							
	Klagenfurt							
Czechosłowacja	Praha	58.4	W 6	4	4	0		
	Eger (Cheb)	60.7	WSW 8	4	2	ślad		
	Oravice	56.4	NW 12	4	2	0.2		
	Stara Data							
	Koszyce	54.3	cisza	śnieg	0	ślad		
	Bratislava	57.5	NW 12	4	4	0		
Węgry	Budapest	56.6	NW 14	4	5	ślad	6	5
	Szombathely	60.5	SW 4	4	1	0	9	1
	Szeged	58.5	NW 10	4	5	0	5	9
Hiszp.	Madrid	71.0	cisza	4	-2	-		
	Coruna	70.0	-"-	0	2	-		
	Palma							
Włochy	Genova							
	Firenze							
	Roma							
	Napoli							
	Brindisi							
	Maddalena							
	Palermo							
Bałkany	Beograd	60.6	SW	4	4	0		
	Bucuresti							
	Sofia							
	Konstantynopol							
	Athenes	62.0	cisza	4	7	-		
	Malta							
Stacje górskie i wyżka	Tunis	67.0	cisza	0	5			
	Algier	66.1	WNW 2	4	5			
	Sonnblick (3106)							
	Zugspitze (2964)							
	Säntis (2500)							

Spostrzeżenia pilotowe.

Stacja	Godz.	Wiatr-kierunek	500	1000	1500	2000	2500	3000	3500	4000	4500	5000	Chmury dolne Chmury	Prędkość Chmur	Uwagi
Warszawa															

Ogólny stan atmosfery w dniu 5.11.24 r.
Wysokie ciśnienie nad oceanem Atlantyckiem, depresja nad Skandynawją. W Polsce pochmurno, miejscami deszcz (Poznań), temperatura w pobliżu 0°, wiatry z kierunków zachodnich.

Wydawnictwo Państwowego Instytutu Meteorologicznego w Warszawie

Édition du soir [18 h G.M.T.] 5 II 24 r. N: 36

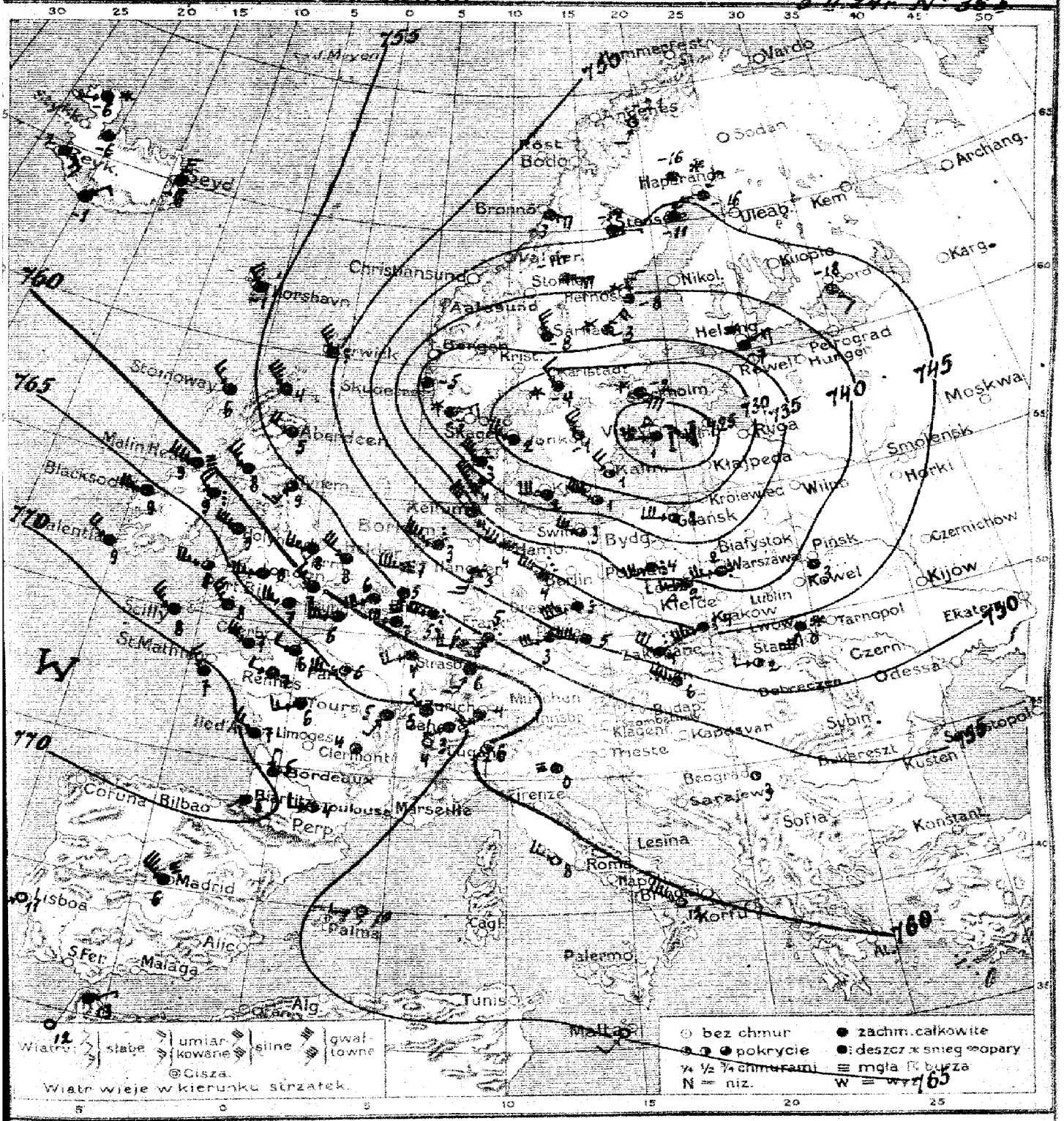

Warszawa. Depesze z dnia 5. II. Wtorek. 1924 r. Grudzień. Rocznik V. №

Przewidywany przebieg pogody w ciągu doby następnej

№ 36 b.

Wydano dnia 1924 r. o godz.

Spostrzeżenia meteorologiczne z dnia dzisiejszego rano o godz. 7.11 - 24 r. N° 36.

Stacja	Ciśnienie 700 mm +	Wiatr	Zachmurzenie	Temp. °C	Opady mm.	Temp. Max.	Temp. Min.
Rosja – Królestwo							
Wilno							
Pińsk	42.6	cisza	4	-3			
Białystok							
Brześć n/B							
Kowerce							
Warszawa	38.5	NW0	deszcz	9			
Łódź	40.4	W6	krupy	2			
Lublin							
Lwów	45.9	SSW10	śnieg	0			
Zakopane							
Kraków	44.3	WSW12	deszcz	4			
Oleszyce							
Poznań	38.6	WSW12	deszcz	4			
Toruń							
Bydgoszcz							
Ostrowo							
Tczew							
Hel							
Rixhöft							
Anglia							
Gdańsk	31.6	W12	9	9			
Lemvig	51.5	NW10	deszcz	3			
Stornoway	57.1	NW6	4	6			
Aberdeen	54.4	NNW8	4	5			
Holy Head	62.6	NNW14	4	9			
Valentia	69.6	WNW8	4	9			
Scilly	69.5	NW10	4	8			
Yarmouth	56.3	NNW12	4	8			
Pyremouth	55.5	SW8	3	9			
Bel.							
Helder	51.8	S12	4	5			
Vlissingen	56.8	WSW12	4	6			
Francja							
Calais	60.2	W10	4	6			
St Mathieu	70.2	NW6	4	8			
Paris	63.0	W10	1	6			
Dijon	65.3	SW2	4	5			
Ile d'Aix	69.5	WNW8	4	7			
Clermont	66.8	cisza	2	4			
Biarritz	70.2	—"—	4	5			
Rennes	68.3	WNW4	4	7			
Strasbourg	60.8	SSW6	4	6			
Bel.							
Bruxelles	57.9	W12	4	7			
Niemcy							
Ritum	40.8	NNW8	1	4			
Borkum	—	WNW12	deszcz	3			
Hamburg	43.1	WNW12	4	4			
Swinemünde	36.4	WNW12	2	3			
Magdeburg	45.2	WNW15	deszcz	4			
Dresden	45.2	WSW13	4	5			
Breslau							
Frankfurt n/M.	55.0	SW12	deszcz	5			
München							
Szwajc.							
Genève	66.2	NNE1	0	4			
Zurich	64.8	SW4	4	4			
Bregenz	58.9	S1	1	6			
Duńsk. Szwec.							
Kjöbenhavn	33.6	W12	4	2			
Skagen	28.9	WNW10	4	2			
Haustholm	31.4	NW14	deszcz	3			
Blavandshuk	35.9	NW18	mgła	4			
Hammeröhus	31.3	WNW12	1	1			

Stacja	Ciśnienie 700 mm +	Wiatr	Zachmurzenie	Temp. °C.	Opady mm.	Temp. Max.	Temp. Min.
Szwecja							
Stockholm	25.8	ESE12	śnieg	-2			
Hernösand	40.0	N8	—"—	-8			
Haparanda	46.2	NE2	4	-16			
Wisby	23.9	W12	krupy	1			
Karlstad	20.6	NW6	śnieg	-4			
Skrolamar	26.7	NW8	1	1			
Jönköping	27.8	NW10	2	-1			
Norwegia							
Andenes							
Brennö	45.0	E8	4	-3			
Valdersund							
Skudesnes	31.1	cisza	4	-5			
Finlandja							
Helsinki	37.8	ENE6	śnieg	-7			
Sortavala	43.0	SE4	4	-18			
Kuopio							
Wasa							
Sodankylä							
Estonja							
Tallin (Reval)							
Dorpat							
Filsand							
Rosja							
Petrograd							
Moskwa							
Jan Mayen							
Thorshavn	55.2	NW4	4	-1			
Seydisfjord	58.3	N6	4	-6			
Austrja.							
Wien							
Feldkirch							
Innsbruck							
Klagenfurt							
Czechosłowacja							
Praha	48.3	W13	4	5			
Lgerčheb	51.0	WSW12	4	3			
Olomuniec	48.2	WNW10	deszcz	4			
Stara Paka							
Kosyce	43.3	W8	2	9			
Bratislava	51.9	WNW4	4	6			
Węgry							
Budapest							
Szombathely							
Szeged							
Hiszp.							
Madrid	66.0	WNW4	mgła	6			
Coruña	66.0	SW1	0	11			
Palma							
Włochy							
Genova							
Firenze							
Vigna di Valle	63.2	WNW10	0	—			
Ferrara	61.0	NW18	0	12			
Spezzia	58.2	cisza	mgła	0			
Brindisi							
Maddalena							
Palermo							
Bałkany							
Belegrad	56.7	cisza	1	3			
Bucaresti							
Sofja							
Konstantynopol							
Athènes							
Malta	63.9	SW4	0	—			
Afryka północ.							
Tunis	66.0	ENE2	4	13			
Algier	66.0	cisza	0	12			
Stacje górskie							
Sonnblick (3106)							
Zugspitze (2964)							
Säntis (2500)	55.0	WSW12	śnieg	-10			

Spostrzeżenia pilotowe.

Stacja	Godz.	Kierunek	500	1000	1500	2000	2500	3000	3500	4000	4500	5000	Granica pokr. chmur	Rodzaj chmur	Uwagi
Warszawa															

Wydawnictwo Państwowego Instytutu Meteorologicznego w Warszawie

Édition du matin [7½ G.M.T.] 6. II. 24. N° 37a

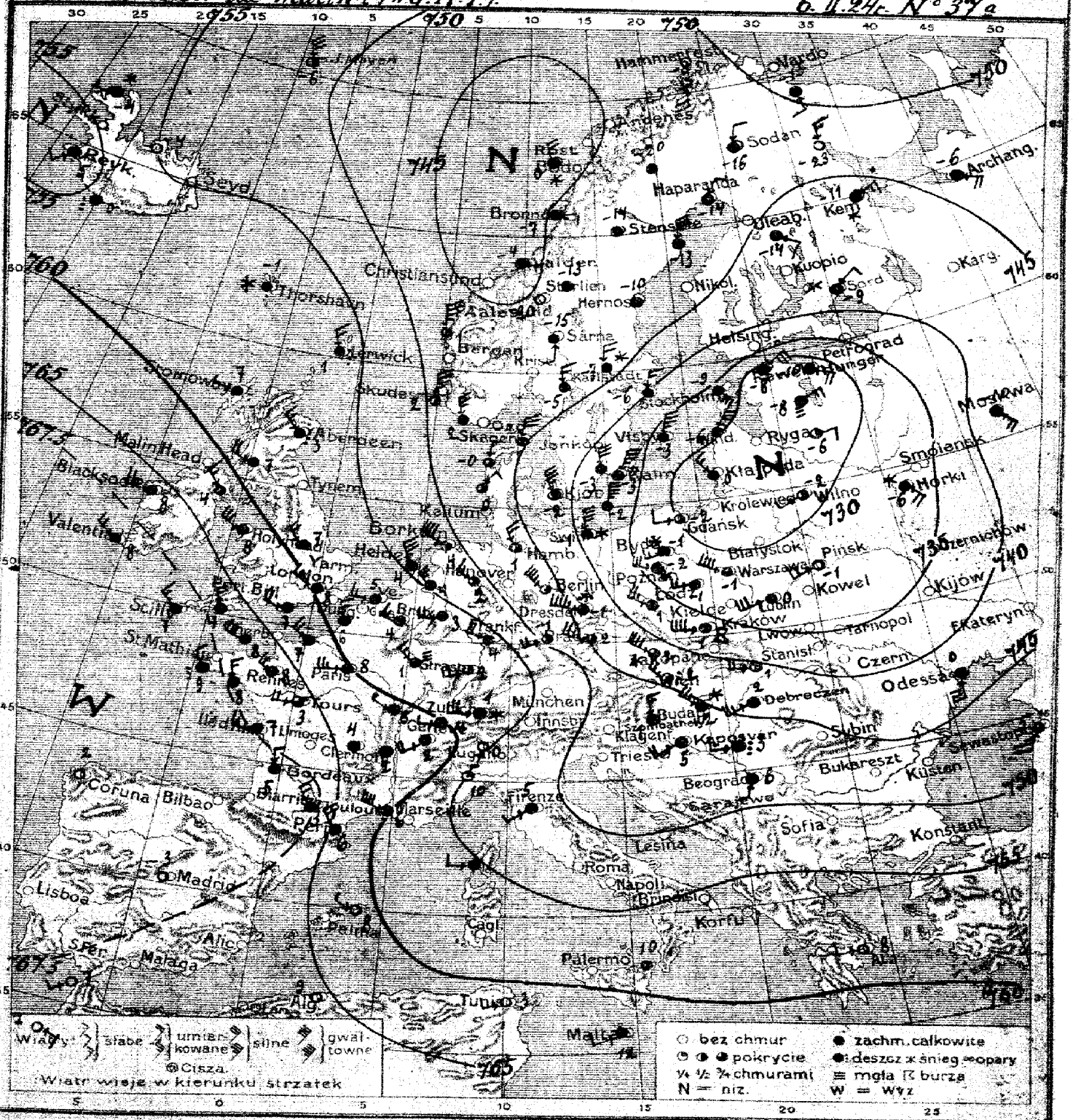

Warszawa. Mapa pogody z dnia 6. II. Środa 1924 r. 7 rano. Rocznik V. N° 37a

Przewidywany przebieg pogody w ciągu doby następnej: Pogoda zmienna, miejscami śnieg, przymrozki, słabnące wiatry północno-zachodnie i północne.

L. S.

Wydano dnia 6. II 1924 r. o godz. 11½

Spostrzeżenia meteorologiczne z dnia dzisiejszego rano 6.II.24 r. Nº 37a

	Stacja	Ciśnienie 700 mm+	Wiatr	Zachmurzenie	Temp. °C	Opady mm	Temp. Max	Temp. Min
Polska	Wilno	29.9	SW4	3	-2	-5	-1	-3
	Prusk	32.6	SW6	0	-1	0	-1	-1
	Białystok							
	Brześć n/B							
	Kowarce							
	Warszawa	31.8	WNW4	3	-1	6	3	-2
	Łódź	34.4	W6	4	-1	6	2	-2
	Lublin	33.3	WSW10	4	0	7	2	-0
	Łuków							
	Zakopane							
	Kraków	38.5	WSW16	burza	1	4	4	1
	Cieszyn							
	Poznań	34.8	NNW12	śnieg	-2	4	4	-2
	Toruń							
	Bydgoszcz	31.9	SW6	śnieg	-1	9	4	-2
	Chojnice							
	Tczew							
	Hel							
	Płock							
M.	Gdańsk	30.2	W4	3	-2	3	2	-2
Anglia	Lerwick	56.3	NNW6	deszcz	1	+0.1		
	Stornoway	58.5	W2	—"—	7	1		
	Aberdeen	58.5	NW6	—"—	3	0.2		
	Holy Head	63.2	WNW14	4	8	0		
	Valencia	69.0	NW3	4	8	ślad		
	Scilly	68.3	NW6	4	7	0.2		
	Yarmouth							
	Emsmouth							
Hol.	Helder	54.5	NNW12	4	4	—		
	Vlissingen	57.5	NNW6	4	5	—		
Francja	Ouessant	59.5	NNW6	4	6	0		
	St Mathieu	68.1	NNW4	deszcz	9	0		
	Paris	60.5	W10	4	8	ślad		
	Dijon	60.9	WNW4	4	5	2		
	Ile d'Aix	67.4	WNW6	4	7	0		
	Clermont	63.8	cisza	4	4	0		
	Perpignan	64.4	NW8	4	6	0		
	Rochas	65.6	NW8	4	8	0		
	Strasbourg	57.2	WSW8	3	2	3		
Bel.	Bruxelles	57.8	WNW6	4	4	2		
Niemcy	Akkrum							
	Borkum	51.0	NW16	1	4	0		
	Hamburg	46.9	NNW6	1	1	0.6		
	Swinemünde	38.2	NW6	śnieg	-1	4		
	Elsfleth	45.4	NNW4	1	1	5		
	Norden	43.5	NNW12	śnieg	-1	5		
	Breslau	37.3	NNW10	4	1	2		
	Frankfurt n/M	59.0	NNW8	4	4	2		
	Münchem							
	Zugspitze	89.8	NW6	4	0	1		
Szwajc.	Genf	61.5	SW8	4	2	0		
	Zürich	59.1	W12	śnieg	1	6		
	Bazylea	59.5	SSW4	0	0	0		
Austr.	Kremsmünster	42.8	NNW14	2	-2	ślad		
	Salzburg	45.3	NNE12	3	-2	0		
	Hohenstein	45.3	NNE4	3	-0	1		
	Blaumeerdshak	47.3	NE8	3	0	ślad		
	Hammerfest	35.9	N13	4	-2	2		

	Stacja	Ciśnienie 700 mm+	Wiatr	Zachmurzenie	Temp. °C	Opady mm	Temp. Max	Temp. Min
Szwecja	Stockholm	41.1	NNE6	4	-6	7		
	Hernösand	46.4	cisza	4	-10	ślad		
	Haparanda	47.4	NNE4	4	-14	—"—		
	Wisby	30.5	N14	4	-3	—		
	Karlstad	46.2	N6	krupy	-5	1		
	Starbien	40.1	cisza	0	-20	5		
	Upsala	47.0	NNE14	śnieg	-3	4		
Norwegia	Jagnes	46.7	S8	1	-8	0		
	Bronka	45.0	E4	4	-7	—		
	Valdersund	41.3	E6	4	-4	—		
	Skudesnes	40.8	N14	2	2	—		
Finlandja	Helsinki							
	Sarravala	44.2	NE4	śnieg	-9	—		
	Kuopio							
	Wasa							
	Soviankylä							
Estonja	Pallin (Reval)	27.4	NE12	4	-8	0	7	-1
	Dorpat	33.3	ENE6	mgła	-8	0	3	-2
	Pitsand	34.8	SE12	4	-9	1	-4	-4
Rosja	Archangielsk	46.5	ESE8	4	-6	1		
	Moskwa	43.7	SE8	4	-10	3		
	Kijów	35.8	SW10	śnieg	-0	ślad		
Litwa	Malnova	29.0	E4	2	-6	+0.3		
	Kiwdora	30.1	NNE12	4	-6	3		
	Fin Mugen	51.7	N12	2	-6	—		
	Thorshavn	58.0	cisza	śnieg	-1	—		
	Seydisfiord							
Austrja	Wien							
	Feldkirch							
	Innsbruck							
	Klagenfurt							
Czechosłowacja	Praga	44.6	WNW14	2	2	1		
	Eger (Cheb)	48.7	SW3	2	-1	4		
	Oswaniec	41.2	NNW14	śnieg	2	2		
	Stara Dala							
	Koszyce	40.9	WSW8	2	1	0		
Węgry	Bratislava	45.5	NW8	deszcz	2	ślad		
	Budapest	45.3	NNW6	śnieg	2	10	3	2
	Szombathely	46.2	N6	4	1	ślad	11	1
	Szeged	47.3	N6	deszcz	3	1	7	4
Hiszp.	Madrid	69.0	cisza	0	-3	—		
	Coruna	69.0	—"—	0	2	—		
	Lisbon	82.0	WNW4	0	8	—		
Włochy	Genova							
	Firenze	59.7	SW2	4	-1	0		
	Torino	59.5	cisza	1	1	0	1	0
	Pandora	48.8	N1	mgła	-1	0	1	-1
	Messina	59.2	cisza	3	10	0	10	4
	Brindisi							
	Maddalena							
	Palermo							
Bałkany	Belgrad	49.0	SSW2	4	6	0		
	Bukarest							
	Sofja							
	Konstantynopol							
	Ateny	57.2	WSW4	0	6	0		
Afryka	Akala	62.0	WSW4	4	12	—		
	Tunis	62.0	WSW4	0	3	—		
	Alger	65.0	cisza	0	0	—		
Stacje górskie	Sonnblick (3106)							
	Jungfrau (2964)							
	Säntis (2500)							

Spostrzeżenia pilotowe.

Nº	Stacja	Godz.	Wiatr	500	1000	1500	2000	2500	3000	3500	4000	4500	5000	Zachmurzenie	Prędkość	Uwagi
	Warszawa															

Ogólny stan atmosfery w dniu 6.II-24 r.
Głęboka depresja nad Łotwą i Polską. W Polsce przeważnie pochmurno, śnieg, przymrozki, silne wiatry zachodnie.

Wydawnictwo Państwowego Instytutu Meteorologicznego w Warszawie

Édition du soir [18h. G.M.T.] *6. II. 24.* *№ 376.*

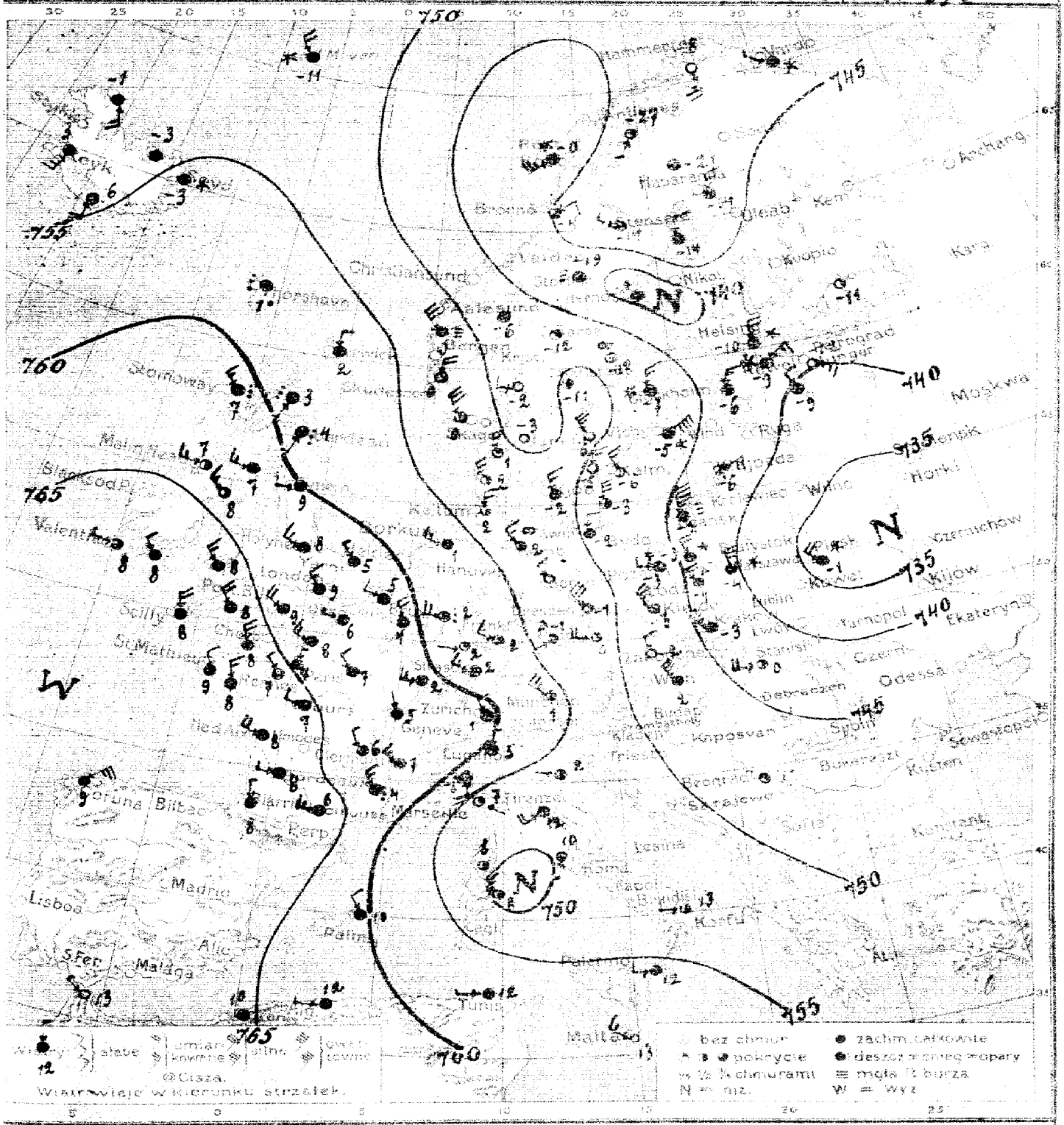

Wiatr wieje w kierunku strzałek.

bez chmur ● zachm. całkowite
● ◑ ◔ pokrycie ● deszcz ✱ śnieg ≈ opary
⌒ ½ % chmurami ≡ mgła ⚡ burza
N = nis. W = wyż

Warszawa. Izobary z dnia 6. II. Środa. 1924. Ciemne. Rocznik V. №

Przewidywany przebieg pogody w ciągu doby następnej

№ 376.

Wydano dnia *1924 r. o godz.*

Spostrzeżenia meteorologiczne z dnia dzisiejszego rano [illegible] 6.II 24 r. N° 37.

	Stacja	Ciśnienie 700 mm+	Wiatr	Zachmurzenie	Temp. °C.	Opady mm.	Temp. Max	Temp. Min
Polska	Wilno							
	Pińsk	33.5	NNE	[illegible]	-1			
	Białystok							
	Brześć n/B							
	Kowerce							
	Warszawa	40.8	NE	[illegible]	-4			
	Łódź	43.3	NW 3	[illegible]	[illegible]			
	Lublin							
	Lwów							
	Zakopane							
	Kraków	42.1	[illegible]	[illegible]	-2			
	Oświęcim							
	Poznań	47.3	W4	[illegible]	3			
	Toruń	44.4	NNW3	[illegible]	3			
	Bydgoszcz							
	Chojnice							
	Tczew							
	Hel							
	Pcim							
W. M.	Gdańsk	43.9	W 2	[illegible]	-2			
Anglia	Lerwick	57.7	W2	2	0			
	Stornoway	60.5	NW6	deszcz	7			
	Aberdeen	58.3	SSW2	[illegible]	4			
	Holyhead	62.9	NW6	4	9			
	Valentia	67.4	NW7	3	8			
	Scilly	68.3	NNW5	4	8			
	Yarmouth	61.3	NW2	4	5			
	Ryemouth	60.0	W4	4	8			
Hol.	Helder							
	Vlissingen	60.8	NNW4	4	5			
Francja	Cherbourg	61.4	W2	4	6			
	St Mathieu	67.3	NNW4	4	9			
	Paris	59.4	NW4	deszcz	7			
	Dijon	61.4	NNW3	4	5			
	Ile d'Aix	66.4	NNW3	4	8			
	Clermont	62.9	NW3	3	6			
	Biarritz	67.9	NNW4	4	8			
	Rennes	60.5	NW2	deszcz	5			
	Strasbourg	59.2	WNW6	4	2			
Bel.	Bruxelles	61.0	NW5	4	4			
Niemcy	Keitum	52.3	N3	1	2			
	Borkum	56.0	WNW6	4	1			
	Hamburg	52.7	NW6	[illegible]	2			
	Swinemunde	49.8	N4	4	-2			
	Magdeburg	58.6	NW4	[illegible]	[illegible]			
	Dresden	51.9	NW12	3	-1			
	Breslau	48.1	NW10	2	-3			
	Friedberg N/M	57.2	WNW3	1	2			
	München	56.9	WNW12	3	1			
	Cuppeda	42.4	ENE3	3	-6			
Szwajc.	Genève							
	Zurich	60.7	NW4	4	1			
	Lugano	59.9	W2	4	5			
Dania	Kjöbenhavn	51.0	NNW6	4	-2			
	Skagen	49.9	deszcz	0	-3			
	Hernösand	50.1	NNW6	1	1			
	Blommendahl	52.5	NW8	deszcz	2			
	Hammersdus	48.5	W12	3	-3			

	Stacja	Ciśnienie 900 mm+	Wiatr	Zachmurzenie	Temp. °C	Opady mm.	Temp. Max.	Temp. Min.
Szwecja	Stockholm	44.3	W6	Śnieg	-7			
	Hernösand	52.[illegible]	[illegible]	4	-9			
	Haparanda	44.3	W6	4	-14			
	Wisby	45.5	WSW6	deszcz	-5			
	Karlstad	51.[illegible]	[illegible]	2	-11			
	Storlien	42.3	NW6	0	-6			
	Jönköping	50.5	NW10	0	-6			
Norwegia	Andenes	42.1	SSE 8	0	-8			
	Bruno	43.4	ENE4	3	-4			
	Valdersund	49.5	[illegible]	Śnieg	-			
	Skudesnes	53.6	W8	4	0			
Finlandja	Helsinki	50.7	W9	Śnieg	-10			
	Sortavala	44.7	[illegible]	2	-17			
	Kuopio							
	Wasa							
	Sodankylä							
Estonja	Tallin (Reval)	42.3	NE 6	Śnieg	-9			
	Dorpat	50.2	NNW4	4	-9			
	Filsand	40.1	NNE6	4	-6			
Rosja	Petrograd							
	Moskwa							
	Jan Mayen	34.6	NW8	Śnieg	-11			
	Thorshavn	57.0	[illegible]	[illegible]	1			
	Seydisfiord	36.5	[illegible]	Śnieg	-3			
Austrja	Wien							
	Feldkirch							
	Innsbruck							
	Klagenfurt							
Czechosłowacja	Praha	52.0	W8	1	0			
	Eger (Cheb)	54.8	SW4	Krupy	-1			
	Otomauc	52.2	NNW4	0	-2			
	Stara Doła							
	Rosnyer	42.3	W8	2	0			
Węgry	Budapest							
	Szombathely							
	Szeged							
Hiszp.	Madrid							
	Coruna	63.1	NE12	4	9			
	Palma							
Włochy	Genova	51.9	ESE1	1	7			
	Florence	54.3	W3	4	12			
	Lorenzo	59.1	S8	4	-1			
	Rommano	52.1	WNW	3	13			
	Napoli	50.4	WNW	2	9			
	Brindisi	54.3	W4	4	12			
	Maddalena	42.1	WNW6	1	8			
	Palermo							
Bałkany	Beograd	42.0	deszcz	4	1			
	Bucuresti							
	Sofja							
	Konstantynopol							
	Athenes							
	Malta	51.0	WNW6	0	13			
Afryka	Tunis	53.3	W2	4	12			
	Alger	63.1	W8	4	12			
Stacje górskie	Semmering (1365)							
	Zugspitze (2964)							
	Säntis (2500)							

Spostrzeżenia pilotowe.

Stacja	Godz.	Wiatr dolny	500	1000	1500	2000	2500	3000	3500	4000	4500	5000	Chmury dolne chmury	Prędkość chmur	Uwagi
Warszawa															

Wydawnictwo Państwowego Instytutu Meteorologicznego w Warszawie

Edition du matin [7 h. G.-M.-T.]. 7. II. 24 r. № 38 a

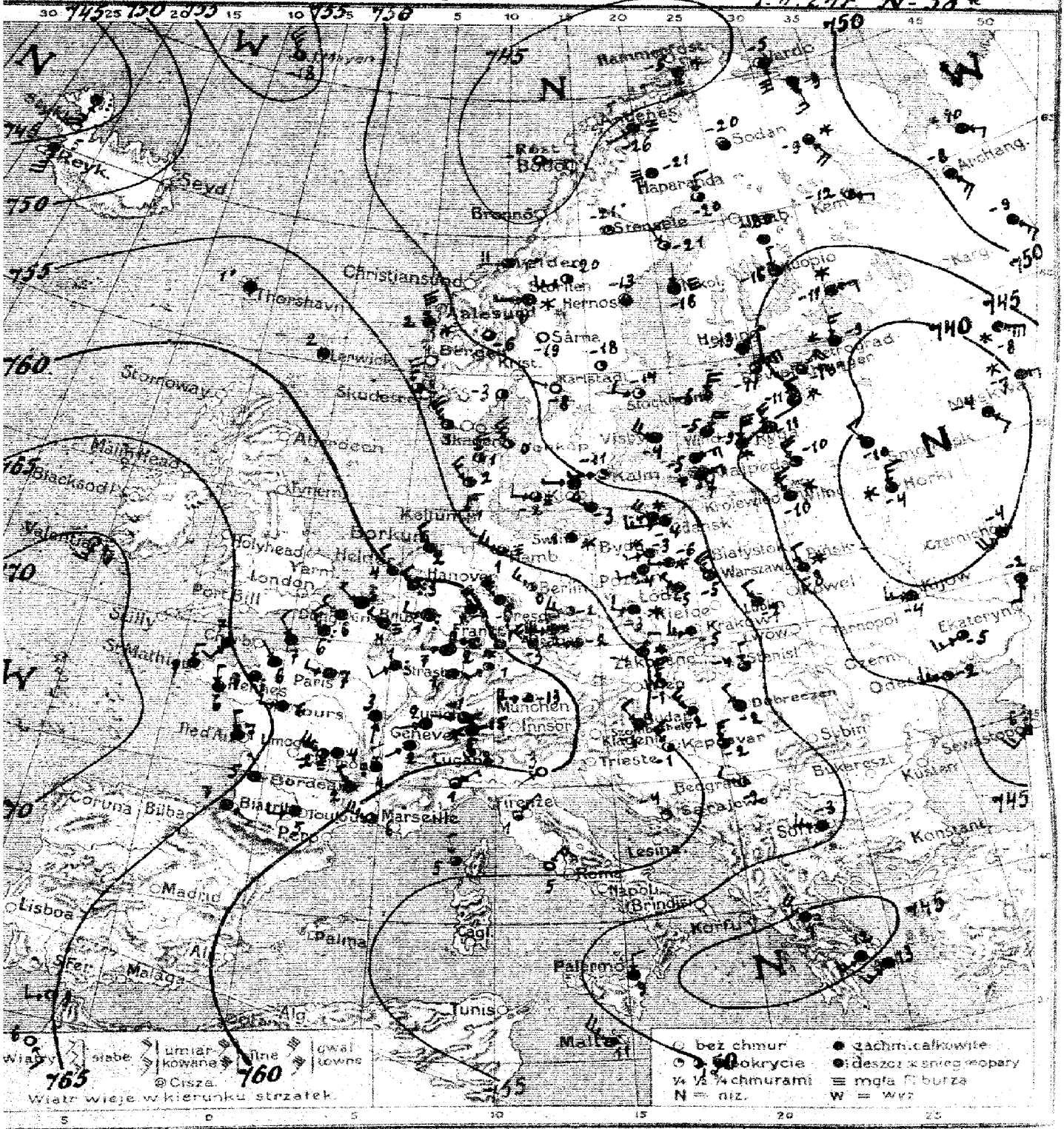
Thorshavn
Lerwick
Stornoway
Valentia
Blacksod B.
Malin Head
Holyhead
Yarmouth
London
Scilly
St. Mathieu
Ouessant
Brest
Paris
Cherbourg
Le Havre
Nantes
Bordeaux
Biarritz
La Coruña
Bilbao
Pérros
Lisboa
Madrid
S. Fer.
Malaga
Palma
Alger
Tunis
Cagl
Roma
Napoli
Brindisi
Palermo
Malta
Lesina
Trieste
Fiume
Marseille
Toulouse
Genève
Lugano
Innsbruck
München
Strasbourg
Metz
Frankfurt
Hannover
Berlin
Hamburg
Kopenhagen
Skagen
Aalesund
Bergen
Christiansund
Trondhjem
Sumburgh Head
Aberdeen
Skudesnes
Kristiansund
Hernosand
Sarna
Stockholm
Karlstad
Visby
Kalmar
Helsingfors
Abo
Reykjavik
Seydisfjord
Jan Mayen
Ingolstadt
Kelsingfors
Libau
Memel
Königsberg
Danzig
Thorn
Bromberg
Posen
Lodz
Breslau
Kalisch
Krakau
Lemberg
Warschau
Bialystok
Brest-Litowsk
Kowel
Kiew
Tarnopol
Ekaterinoslaw
Saratow
Archangelsk
Kem
Uleaborg
Kuopio
Karesuando
Haparanda
Sodankylä
Rixt
Bodö
Rammsgrotten
Andenes
Narvik
Hernösand
Sundsvall
Östersund
Falun
Karlstad
Göteborg
Stockholm
Visby
Kalmar
Karlskrona
Malmö
Helsingborg
Kopenhagen
Skagen
Aalborg
Esbjerg
Hamburg
Bremen
Emden
Hannover
Berlin

Spostrzeżenia meteorologiczne z dnia dzisiejszego rano 7.11.24r. № 38a

	Stacja	Ciśnienie 700 mm +	Wiatr	Zachmurzenie	Temp. °C	Opady m.m.	Temp. Max.	Temp. Min.
Polska	Wilno	44.8	NNW6	śnieg	-10	1	0	-12
	Pińsk	43.2	NNW4	— " —	-8	5	1	-8
	Białystok							
	Brześć n/B							
	Kowarce							
	Warszawa	49.5	NW 10	3	-5	6	-3	-5
	Lódź	52.8	NW 2	4	-5	1	-2	-6
	Lublin	51.0	NW 2	4	-7	0	-4	-7
	Lwów							
	Zakopane							
	Kraków							
	Cieszyn	54.3	W6	4	-5	1	-4	-5
	Poznań	53.5	WSW4	śnieg	-4	ślad	-2	-5
	Toruń	52.1	W2	— " —	-6	0		
	Bydgoszcz	52.5	WSW4	— " —	-3	1	-3	-5
	Chojnice							
	Tczew							
	Hel							
	Puck							
Łotwa Łotwa	Gdańsk	54.1	W5	4	-4	0	-2	-5
Anglia	Lerwick	58.0	cisza	4	-2	0		
	Stornoway							
	Aberdeen							
	Holy Head							
	Valentia	70.4	S6	4	6	—		
	Scilly							
	Yarmouth							
	Plymouth							
Hol.	Helder	59.5	NW4	4	4	-		
	Vissingen	61.5	NNW2	4	5	-		
Francja	Cherbourg	62.3	NNW4	4	6	ślad		
	St Mathieu	66.1	N4	4	7	0		
	Paris	62.7	WNW4	4	7	5		
	Dijon	63.2	SSW1	4	3	4		
	Ile d'Aix	65.5	NNW2	4	7	ślad		
	Clermont	63.5	cisza	4	4	4		
	Biarritz	64.9	ESE2	4	7	1		
	Rennes	65.3	cisza	dośzcz	7	-		
	Strasbourg	61.6	— " —	4	1	0.1		
Bel.	Bruxelles	64.5	NNW2	mgła	4	1		
Niemcy	Keitum	54.4	N6	0	1	0		
	Borkum	58.2	NW6	4	2	ślad		
	Hamburg	55.1	WNW6	mgła	1	0		
	Swinemünde	52.0	cisza	śnieg	1	0		
	Berlin							
	Cassel	55.6	WNW6	3	0	0.2		
	Dresden	55.4	WNW3	2	-1	1		
	Breslau	54.1	WNW4	śnieg	-3	0.1		
	Frankfurt n/M	60.3	W3	4	2	0		
	Münchn	61.9	W3	3	-3	0.4		
Dania	Ulajacda	48.5	NE4	mgła	-7	ślad		
Szwajc.	Genève	64.0	SW1	4	2	-		
	Zürich	65.5	W1	grad	-1	2		
	Bellanzona	65.0	N2	1	8	0		
Dania	Kjöbenhavn	51.9	WNW4	mgła	-2	0		
	Skagen	50.6	NW6	"	0	0		
	Hanstholm	51.9	NNW3	2	1	0		
	Blaavandshuk	54.3	NW6	2	2	ślad		
	Hammershus	51.4	WNW6	4	-3	0		

	Stacja	Ciśnienie 700 mm +	Wiatr	Zachmurzenie	Temp. °C	Opady m.m.	Temp. Max.	Temp. Min.
Szwecja	Stockholm	48.1	WNW4	1	-4	0		
	Hernösand	46.2	cisza	4	-13	0.1		
	Haparanda	46.0	N4	1	-20	0		
	Wisby	48.1	NNW6	4	-4	0		
	Karlstad	49.9	NNW	—	—			
	Sterhen	48.5	W2	śnieg	-6	5		
	Jönköping	47.5	cisza	1	-21	-		
Norwegia	Andenes	46.4	S12	4	-5	-		
	Bodö	43.7	S6	3	-1	-		
	Valdersund	46.2	W8	4	1	6		
	Skudesnes	47.7	NNW6	3	2	0.1		
Finlandja	Helsinki	45.6	NE2	4	-13	0		
	Sortavala	43.1	E4	śnieg	-11	1		
	Kuopio	45.0	N2	4	-16	0		
	Wasa	46.8	N1	mgła	-18	ślad		
	Sodankylä	46.3	cisza	śnieg	-20	1.0		
Estonja	Tallin (Reval)	45.1	NE10	4	-11	0	-8	-11
	Dorpat	45.2	NNW4	śnieg	-11	0	-9	-11
	Filsand	46.6	NNE3	4	-6	0	-6	-9
Łotwa	Petrograd	40.6	N6	śnieg	-9	-		
	Moskwa	39.1	SE2	4	-4	-		
	Rzjów	40.1	W6	4	-4	-		
	Riga	44.9	N12	śnieg	-9	0.3		
	Libawa	46.8	ENE6	4	-5	0.1		
	Jan Mayen	56.3	NW10	2	-13	0.5		
	Thorshavn	56.0	cisza	4	1	—		
	Seydisfiord							
Austrja	Wien							
	Feldkirch							
	Innsbruck							
	Klagenfurt							
Czechosłowacja	Praha	46.3	W4	dezcz	-2	0.6		
	Eger (Cheb)	48.0	NNW6	śnieg	-3	0.3		
	Olomuniec	45.2	NNE4	— " —	-4	0.2		
	Stara Dala							
	Kossyce	42.3	N2	3	-4	0		
Węgry	Bratislava	44.3	NNW10	1	-1	0		
	Budapest	42.9	NW6	2	-2	1	-1	-2
	Szombathely	45.4	NW4	4	-1	ślad	-1	-1
	Szeged	43.6	N6	2	-2	0		
Hiszp.	Madrid							
	Corana							
	Palma							
Włochy	Genova							
	Firenze	45.3	NE2	0	1	0	12	0
	Wenezja	45.3	SW1	0	3	0	8	2
	Rzym	46.5	N4	4	9	13	13	8
	Neapol	47.1	NE2	1	1	0	-	-
	Brindisi	45.5	NE6	0	5	0	11	3
	Mandalena							
	Palermo							
Bałkany	Belgrad	43.3	WNW4	1	-2	0		
	București							
	Sofja	40.7	WNW6	4	-3	12	9	-3
	Konstantynopol	38.4	cisza	0	-4	0		
	Athenes	44.5	SW6	4	12	0		
	Malta	52.0	WNW10	1	11	0		
Afryka	Tunezer	45.0	NSW4	2	9	-		
	Algier	46.0	SE4	0	6	-		
Stacje górskie	Sonnblick (3105)							
	Zugspitze (2964)							
	Säntis (2500)							

Spostrzeżenia pilotowe.

Stacja	Godz.	Wiatr	500	1000	1500	2000	2500	3000	3500	4000	4500	5000	Chmury dolne chmury	Kierunek chmur	Uwagi
Warszawa															

Ogólny stan atmosfery w dniu 7.11.24r.
Niskie ciśnienie nad Rosją środkową (Horki 736.6 mm) nad Islandią i nad północno-wschodnią częścią Atlantyku; wyż barometryczny nad Europą południowo-zachodnią (Walencja 770.4). W Polsce pochmurno, śnieg, temperatura w granicach od -3° (Bydgoszcz) do -10° (Wilno).

Wydawnictwo Państwowego Instytutu Meteorologicznego w Warszawie

Édition du soir [18h. G.M.T.] — *7. II. 24 r. № 38 b.*

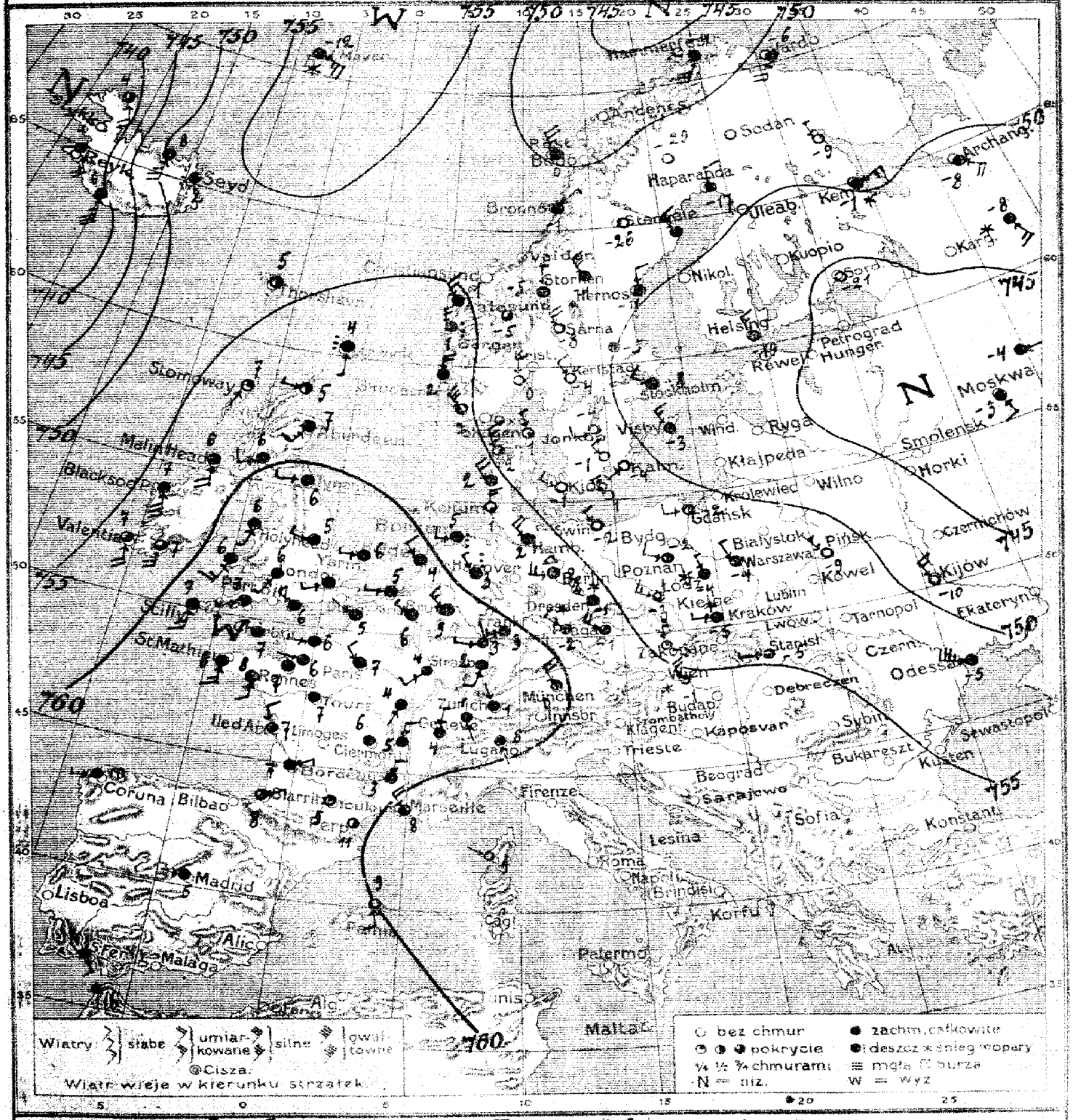
Wiatry: słabe, umiarkowane, silne, gwałtowne
Cisza.
Wiatr wieje w kierunku strzałek.
bez chmur
zachm. całkowite
pokrycie
deszcz
śnieg
mgła
burza
chmurami
N = niż.
W = wyż
Stornoway
Malin Head
Blacksod Pt.
Valentia
Scilly
St. Mathieu
Ile d'Aix
Coruña
Bilbao
Lisboa
Madrid
Alicante
Malaga
Oran
Malta
Palermo
Roma
Napoli
Brindisi
Korfu
Firenze
Marseille
Trieste
Lugano
Zürich
München
Wien
Budapest
Kaposvar
Beograd
Sarajevo
Sofia
Bukarest
Odessa
Sewastopol
Konstanta
Kiew
Lwów
Kraków
Warszawa
Białystok
Pińsk
Poznań
Berlin
Hannover
Hamburg
Bremen
Dresden
Prag
Kopenhagen
Stockholm
Karlstad
Oslo
Göteborg
Skagen
Aalborg
Thorshavn
Shetland
Aberdeen
Hernösand
Sundsvall
Östersund
Storlien
Haparanda
Sodankylä
Kuopio
Helsingfors
Reval
Petrograd
Hungerburg
Nikolajew
Archangelsk
Kem
Uleåb
Moskwa
Smolensk
Horki
Wilno
Ryga
Libau
Königsberg
Danzig
Thorn
Posen
Breslau
Lodz
Kielce
Lublin
Tarnopol
Czernowitz
Kiljów
Ekaterynosław
Debrecen
Kaposvar
Klagenfurt
Innsbruck
Ile d'Aix
Limoges
Clermont
Toulouse
Perpignan
Tours
Paris
Rennes
Cherbourg
Le Havre
Ostende
Amsterdam
Utrecht
Groningen
Emden
Helder
Vlissingen
Terschelling
Valentia
Blacksod Pt.
Malin Head
Stornoway
Thorshavn
Shetland
Aberdeen
Archangelsk
Moskwa
Smolensk
Horki
Wilno
Ryga
Libau
Königsberg
Danzig
Thorn
Posen
Breslau
Lodz
Kielce
Lublin
Tarnopol
Czernowitz
Kiljów
Ekaterynosław
Odessa
Sewastopol
Konstanta
Kiew
Lwów
Kraków
Warszawa
Białystok
Pińsk
Poznań
Berlin
Hannover
Hamburg
Bremen
Dresden
Prag
Kopenhagen
Stockholm
Karlstad
Oslo
Göteborg
Skagen
Aalborg
Thorshavn
Shetland
Aberdeen
Hernösand
Sundsvall
Östersund
Storlien
Haparanda
Sodankylä
Kuopio
Helsingfors
Reval
Petrograd
Hungerburg
Nikolajew
Archangelsk
Kem
Uleåb

Spostrzeżenia meteorologiczne z dnia dzisiejszego rano 8 h. G. M. T. 7. II. 24. N 38

	Stacja	Ciśnienie 700 mm +	Wiatr	Zachmurzenie	Temp. °C.	Opady m m.	Temp. Max.	Temp. Min.
Polska	Wilno							
	Pińsk	51.6	NW 2	0	-9			
	Białystok							
	Brześć n/B							
	Kowno							
	Warszawa	51.2	NW 2	4	-4			
	Łódź	53.3	NNW 2	śnieg	-4			
	Lublin							
	Lwów							
	Zakopane							
	Kraków	54.5	W 2	śnieg	-5			
	Cieszyn							
	Poznań	53.8	NNW 4	4	-2			
	Toruń							
	Bydgoszcz							
	Chojnice							
	Tczew							
	Hel							
	Puck							
Bałt.	Gdańsk	50.8	W 4	2	-2			
Anglia	Lerwick	59.1	S 2	deszcz	4			
	Stornoway	56.9	SSW 1		7			
	Aberdeen	59.4	SSW 4	4	7			
	Holy Head	61.1	SSW 2	4	6			
	Valentia	56.3	SSE 3	3	7			
	Scilly	61.5	S 6	4	7			
	Yarmouth	62.4	WNW 2	4	6			
	Tynemouth	60.2	W 2	4	6			
Hol.	Helder	60.2	NW 4	4	4			
	Vlissingen	61.6	W 2	4	5			
Francja	Gravelines	61.6	NNW 1	4	5			
	St Mathieu	62.8	S 6	4	6			
	Paris	62.7	NW 4	4	7			
	Dijon	62.8	SSW 1	mgła	4			
	Ile d'Aix	63.9	NNW 4	3	7			
	Clermont	62.4	cisza	4	6			
	Biarritz	62.1	ENE 2	3	8			
	Rennes	63.4	cisza	4	7			
	Strasbourg	62.1	SSW 2	4	2			
Bel.	Bruxelles	61.5	WNW 2	4	6			
Niemcy	Keitum	55.9	N 6	1	1			
	Borkum	58.6	W 4	deszcz	5			
	Hamburg	56.5	NW 3	4	2			
	Swinemünde	53.3	NW 4	0	-2			
	Magdeburg	56.5	W 6	kurzy	2			
	Dresden	55.9	WNW 10	śnieg	-1			
	Breslau	53.7	WNW 6	3	-3			
	Frankfurt/M	60.3	WSW 5	4	3			
	München	60.3	NW 3	2	0			
Szwajc.	Genève	63.1	NNE 2	4	4			
	Zürich	64.7	NW 1	deszcz	1			
	Lugano	56.4	SE 1	0	8			
Dania	Kjöbenhavn	53.1	WNW 4	0	-1			
	Skagen	52.1	WNW 2	1	1			
	Hanstholm	54.1	NNW 2	1	2			
	Blaavandshuk	56.0	NW 3	4	2			
	Hammerhus	51.7	NW 2	0	-1			

	Stacja	Ciśnienie 700 mm +	Wiatr	Zachmurzenie	Temp. °C.	Opady m m.	Temp. Max.	Temp. Min.
Szwecja	Stockholm	48.5	WNW 4	4	-8			
	Hernösand	50.1	N 4	4	-11			
	Haparanda	50.9	N 4	4	-12			
	Wisby	49.3	NW 6	4	-3			
	Karlstad	51.7	NW 4	0	-4			
	Storlien	52.6	N 2	4	-5			
	Jönköping	52.1	NSW 4	0	-4			
Norwegja	Christiania	51.0	SSW 8	4	-6			
	Bronö	52.6	NE 2	4	-1			
	Vardö	46.3	SSW 10	śnieg	-4			
	Skudesnes	57.1	NW 5	4	2			
Finlandja	Helsinki	47.6	NNW 6	4	-19			
	Soriavala	44.4	cisza	0	-21			
	Kuopio							
	Wasa							
	Sodankylä							
Estonja	Tallin (Reval)							
	Dorpat							
	Filsand							
Rosja	Petrograd							
	Moskwa	42.0	SSE 4	4	-3			
	Archangielsk	48.9	SE 9	4	-8			
	Nijnij	49.0	NW 6	0	-10			
	Odessa	50.9	WNW 4	4	-5			
	Jan Mayen	55.3	E 10	śnieg	-12			
	Thorshavn	54.8	cisza	2	-			
	Seydisfiord	54.5	-"-	deszcz	2			
Austrja	Wien							
	Feldkirch							
	Innsbruck							
	Klagenfurt							
Czechosłowacja	Praha	50.8	WNW 8	3	-1			
	Eger (Cheb)	53.4	WNW	śnieg	-2			
	Olomuniec	54.4	N 2	1	-3			
	Stara Dala							
	Lesnog	55.0	W 2	3	-5			
	Bratislava	55.1	NNW 8	śnieg	-1			
Węgry	Budapest	53.9	NNW 3	2	-2			
	Debreczyn	53.8	SW 2	4	-3			
	Szeged	55.7	NW 6	2	-2			
Hiszp.	Madrid	62.0	N 1	4	5			
	Corunna	62.0	WSW 2	4	10			
	Palma							
Włochy	Genova							
	Firenze							
	Roma							
	Napoli							
	Brindisi							
	Maddalena							
	Palermo							
Bałkany	Belgrad							
	Bucuresci							
	Sofja							
	Konstantynopol							
	Athènes							
Afryka	Malta							
	Tunis	54.0	cisza	4	10			
	Alger							
Stacje górskie	Sonnblick (3105)							
	Zugspitze (2964)							
	Säntis (2500)							

Spostrzeżenia pilotowe.

Stacja	Godz.	Wiatr dolny	500	1000	1500	2000	2500	3000	3500	4000	4500	5000	Ciśnienie atm. zredu.	Prędkość chmur	Uwagi
Warszawa															

Wydawnictwo Państwowego Instytutu Meteorologicznego w Warszawie

Édition du matin [7 h. G.M.T.] — *8. II. 24. № 39a.*

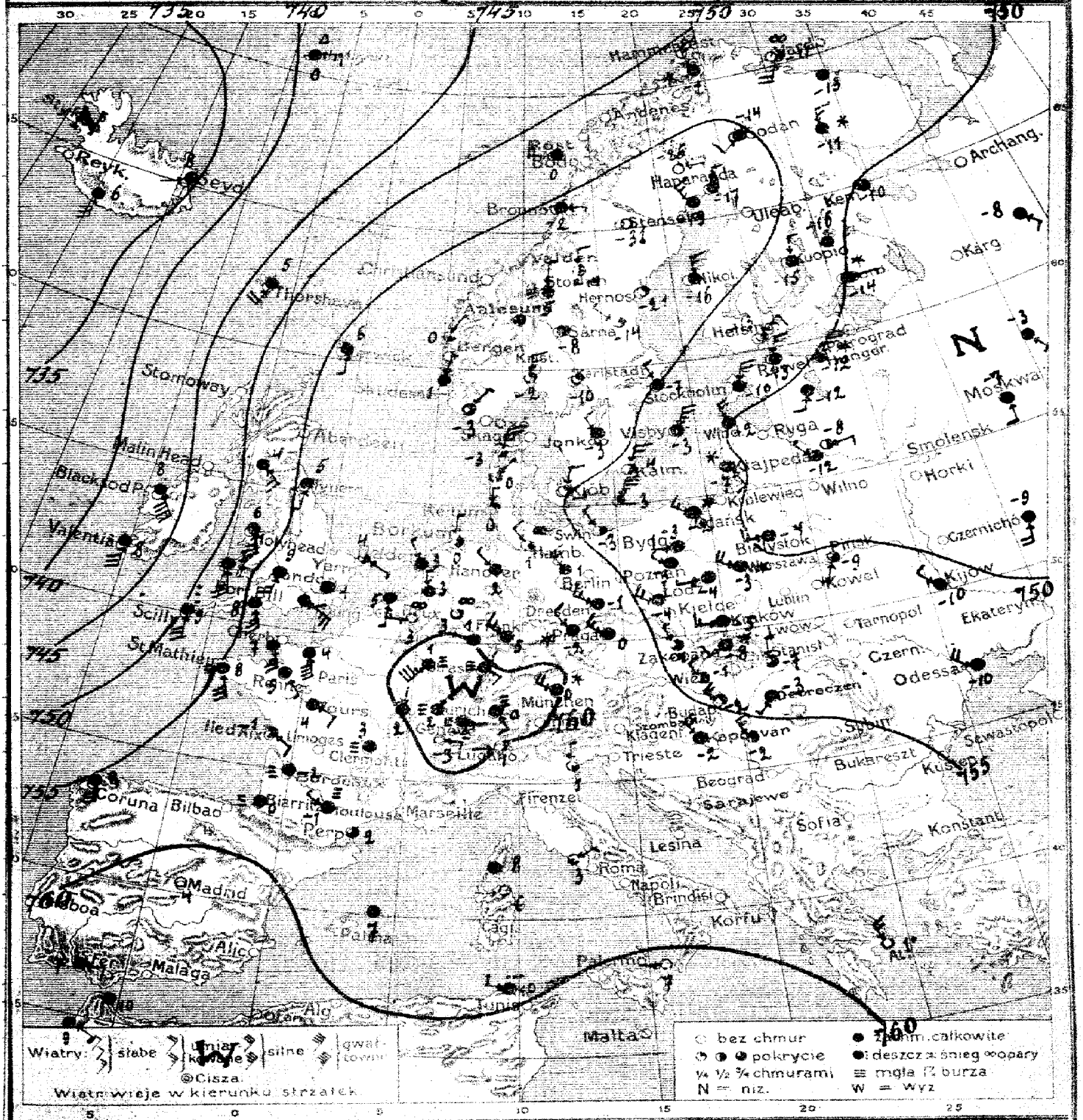

Warszawa. Mapa pogody z dnia 8. II. Piątek 1924 r. 7 rano. Rocznik V. № 39a.

Przewidywany przebieg pogody w ciągu doby następnej przeważnie pochmurno i mglisto [niewykluczone jednak chwilowe wypogodzenia], lekki mróz; wiatry przeważnie z północy; miejscami śnieg.

S.H.B.

Wydano dnia 8. II. 1924 r. o godz. 11 h. 30 m.

Spostrzeżenia meteorologiczne z dnia dzisiejszego rano 8.II-24 r. № 39a

	Stacja.	Ciśnienie 700 mm+	Wiatr	Zachmurzenie	Temp. °C.	Opady mm.	Temp. Max.	Temp. Min.
Polska	Wilno							
	Pińsk	50.8	SSW2	9	-9	0.1	-5	-5
	Białystok	49.0	W6	4	-4	3	-4	-11
	Brześć n/B							
	Kowiercc							
	Warszawa	50.8	WSW6	śnieg	-3	0.1	-2	-6
	Łódź	59.6	W2	4	-4	0	-2	-5
	Lublin	52.2	SW2	4	-5	0.2	-2	-2
	Lwów							
	Zakopane	55.2	SW4	śnieg	-8	3	-7	-8
	Kraków	54.3	W6	4	-5	0.4	-3	-5
	Cieszyn							
	Poznań	53.3	WNW4	4	-3	0	-1	-5
	Toruń	51.7	W2	1	-5	-	-	-
	Bydgoszcz	52.0	W4	4	-3	0	-2	-5
	Chojnice							
	Tczew							
	Hel							
	Puck							
Bałt.	Gdańsk	50.5	WNW6	śnieg	-2	ślad	-1	-3
Anglia	Lerwick	55.3	S2	4	6	-		
	Stornoway							
	Aberdeen							
	Holy Head	52.5	SSE10	4	6	-		
	Valentia	41.2	S10	deszcz	8	-		
	Scilly	51.2	S12	—"—	9	-		
	Yarmouth	49.7	ESE2	2	4	-		
	Ejemouth	56.3	S2	4	5	-		
Hol.	Helder	59.4	NW2	4	3	-		
	Vlissingen	59.4	S2	4	5	-		
Francja	Cherbourg	57.2	cisza	3	2	-		
	St Mathieu	55.2	SSE12	mgła	8	-		
	Paris	59.3	ESE4	4	4	-		
	Dijon	60.2	N1	mgła	2	0.6		
	Ile d'Aix	58.5	ESE4	2	-1	0		
	Clermont	59.1	cisza	mgła	3	0		
	Biarritz	57.6	N2	—"—	0	ślad		
	Rennes	58.2	SE2	4	5	0.2		
	Strasbourg	60.0	ESE4	mgła	1	0.5		
Bel.	Bruxelles	59.6	NE2	—"—	3	-		
Niemcy	Keitum	56.2	W2	6	-0	2		
	Borkum	58.6	N2	2	4	ślad		
	Hamburg	59.3	NW4	mgła	1	0		
	Swinemünde	54.2	NW2	1	-3	0		
	Magdeburg	56.3	NW6	4	1	1		
	Dresden	55.6	WNW6	4	-1	0		
	Breslau	54.0	WNW8	4	-4	0.4		
	Frankfurt n/M	59.4	WNW6	4	5	0		
	München	59.8	WNW8	śnieg	0	3		
Szwajc.	Genève	61.0	E2	0	-3	-		
	Zürich	63.0	SE4	mgła	0	-		
	Lugano	57.1	W1	0	1	-		
Dania	Kjöbenhavn	55.0	NNE4	1	-1	0		
	Skagen							
	Hanstholm	58.7	NNE10	1	-3	-		
	Blaavandshuk	57.8	NE2	1	-0	ślad		
	Hammerahus	53.7	NNE10	1	-3	0		

	Stacja	Ciśnienie 700 mm+	Wiatr	Zachmurzenie	Temp. °C	Opady mm.	Temp. Max	Temp. Min
Szwecja	Stockholm	54.5	NW4	4	-7	0		
	Hernösand	56.2	cisza	1	-21	0		
	Haparanda	55.7	N4	4	-17	-		
	Wisby	53.1	NNE10	4	-3	ślad		
	Karlstad	57.5	cisza	1	-10	0		
	Stortien	57.6	N2	mgła	-5	1		
	Jönköping	55.8	NW4	4	-3	0		
Norwegia	Oslo	54.2	W6	4	0	-		
	Brannö	55.5	E2	4	-2	-		
	Vardö	53.0	SSW8	9	-11	-		
	Skudesnes	57.3	NNE2	4	1	0		
Finlandja	Helsinki	50.7	N6	0	-13	0		
	Sortavala	48.8	E2	śnieg	-14	1		
	Kuopio	50.2	N2	4	-15	0		
	Wasa	55.1	N6	4	-16	ślad		
	Sodankylä	55.1	SW4	4	-14	0.2		
Estonja	Tallin (Reval)	51.0	NNE8	4	-13	0	-10	-12
	Dorpat	49.3	SSW4	4	-12	0	-12	-14
	Filsand	51.4	NNE3	4	-10	0	-7	-10
Łotwa-Rosja	Riga	48.3	cisza	4	-10	-		
	Moskwa	47.0	SW	4	-7	-		
	Kijów	51.2	NW4	4	-10	-		
	Odessa	52.8	WNW8	4	-10	-		
	Malnora	50.3	E4	9	-8	-		
	Jan Mayen	41.7	ENE6	krupy	0	-		
	Thorshavn	49.0	SSW8	4	3	-		
	Sydisfiord	24.5	WSW1	4	8	-		
Austrja	Wien							
	Felükirch							
	Innsbruck							
	Klagenfurt							
Czechosłowacja	Praha	56.0	WNW6	4	0	0.3		
	Liger (Cheb)	57.6	NW4	śnieg	-2	2		
	(Romanie)	55.1	NNW2	3	-4	ślad		
	Stara Turia							
	Kosyce	54.6	N2	3	-7	ślad		
	Bratislava	54.3	NW4	3	-1	—"—		
Węgry	Budapest	53.9	NW2	2	-2	-		
	Pécs	53.3	SW2	4	-3	-		
	Nagyvarad	55.7	NW2	4	-2	-		
Hiszp.	Madrid	61.0	cisza	0	-4	-		
	Corona	55.0	SSE12	4	8	-		
	S. Fernando	62.0	E2	4	7	-		
Włochy	Genova							
	Firenze							
	Figne di Kalo	58.8	ENE2	0	3	0	10	1
	Venezia	56.1	N2	6	6	6	15	-1
	Napoli							
	Palermo	60.2	W1	0	8	0	12	3
	Madalena	55.5	W1	0	0	0	-	-
	Palermo							
Bałkany	Beograd	56.7	SW4	3	-2	-		
	Bucureşti							
	Sofja							
	Konstantynopol							
	Athènes	58.7	NW6	0	1	-		
Afryka	Malta							
	Biserta	58.0	W4	deszcz	10	-		
	Rabat	64.0	E2	4	9	-		
Stacje górskie	Sonnblick (3106)							
	Zugspitze (2964)							
	Säntis (2500)							

Spostrzeżenia pilotowe.

Stacja	Godz.	Wiatr dolny	500	1000	1500	2000	2500	3000	3500	4000	4500	5000	Temperatura dolnej chmury	Podstawa chmur	Uwagi
Warszawa															

Ogólny stan atmosfery w dniu 8.II-24 r.
Wysokie ciśnienie nad Alpami, niskie nad Rosją i nad Islandją.
W Polsce spodziewane lekkie mrozy.

Wydawnictwo Państwowego Instytutu Meteorologicznego w Warszawie

Édition du soir [18h. G.M.T.]. *8. II. 24 r. № 39 b.*

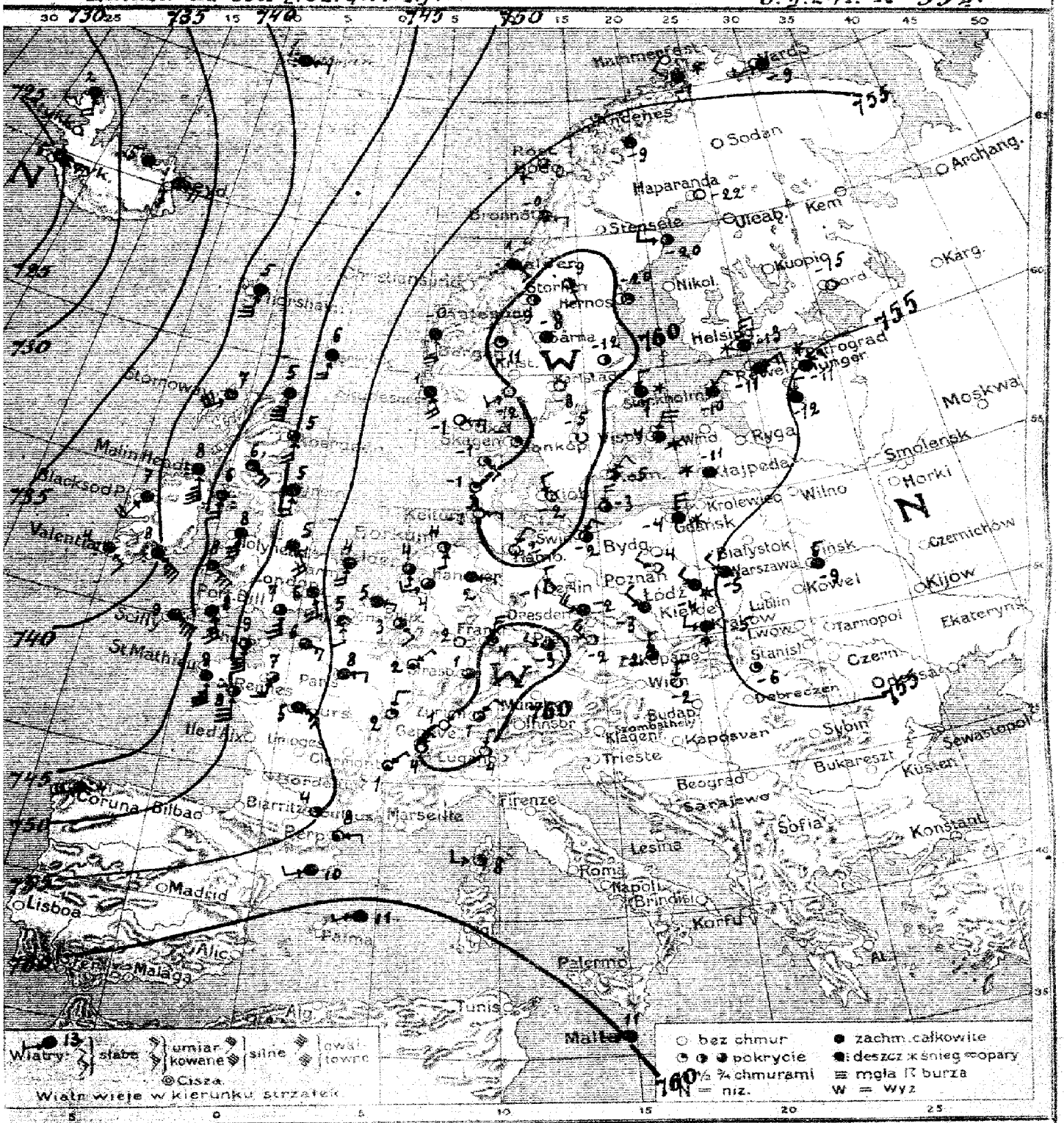
Wiatry: 13 słabe umiar kowane silne gwałtowne
Cisza.
Wiatr wieje w kierunku strzałek
bez chmur
pokrycie
chmurami
niz.
zachm. całkowite
deszcz śnieg opary
mgła burza
wyż
Haparanda
Archang.
Helsingf.
Moskwa
Smolensk
Ryga
Wilno
Królewiec
Gdańsk
Bydg.
Berlin
Poznań
Łódź
Warszawa
Białystok
Brześć
Kowel
Kijow
Lwów
Tarnopol
Ekaterynosł
Wiedeń
Budapeszt
Debreczen
Sybin
Sewastopol
Bukareszt
Küsten
Konstant.
Sofia
Belgrad
Sarajewo
Trieste
Florenz
Rom
Neapel
Brindisi
Korfu
Palermo
Malta
Marseille
Madrid
Lissabon
Malaga
Tunis
Coruna
Bilbao
Biarritz
Scilly
St. Mathieu
Valentia
Blacksodpt.
Malin Head
Stornoway
Aberdeen
Kristiansund
Skagen
Kopenhagen
Stockholm
Oslo
Haparanda
Archangel
Moskwa
Smolensk
Horki
Czernichow
Kijow
Ekaterynosł
Sewastopol
Küsten
Konstant.
Sofia
Sarajewo
Belgrad
Florenz
Rom
Neapel
Brindisi
Korfu
Palermo
Malta
Tunis
Marseille
Madrid
Lissabon
Malaga

Spostrzeżenia meteorologiczne z dnia dzisiejszego rano (8½ G.M.T.) N° 39 [illegible]

	Stacja	Ciśnienie 760 mm+	Wiatr	Zachmurzenie	Temp. °C	Opady mm.	Temp. Max	Temp. Min
Polska	Wilno							
	Pińsk	52.5	N 4	4	-9			
	Białystok							
	Brześć n/B							
	Kowno							
	Warszawa	53.4	NNW 4	4	-5			
	Łódź	53.4	NNW 4	śnieg	-4			
	Lublin							
	Lwów							
	Zakopane							
	Kraków	55.6	W 4	śnieg	-5			
	Cieszyn							
	Poznań	58.1	WNW 4	0	-4			
	Toruń							
	Bydgoszcz							
	Chojnice							
	Tczew							
	Hel							
	Puck							
NW	Gdańsk	56.7	W 2	śnieg	-4			
Anglia	Lerwick	53.2	S 8	4	6			
	Stornoway	43.1	SSW 12	4	7			
	Aberdeen	50.1	SSE 2	2	5			
	Holy Head	46.5	SSE 12	4	8			
	Valentia	37.6	SE 4	deszcz	4			
	Scilly	45.7	SE 14	4	9			
	Yarmouth	57.2	S 8	4	4			
	Tynemouth	51.2	SE 6	4	5			
Hol.	Helder	58.3	SSE 2	3	4			
	Vlissingen	57.5	E 4	4	5			
Francja	Cherbourg	55.6	SSE 4	4	5			
	St Mathieu	49.0	SSE 14	4	9			
	Paris	56.0	E 4	4	8			
	Dyon	57.5	N 4	1	2			
	Le Puy	53.9	ESE 6	4	5			
	Perpignan	55.5	E 4	1	8			
	Toulouse	54.6	cisza	1	4			
	Rennes	51.6	SSW 6	2	7			
	Strasbourg	54.1	cisza	3	0			
Bel.	Bruxelles	57.7	SE 4	3	3			
Niemcy	Keitum	59.4	E 2	0	-1			
	Borkum	59.8	SSE 2	2	4			
	Hamburg	60.1	NNE 4	0	2			
	Swinemünde	59.2	NNE 4	2	-2			
	Magdeburg	59.9	NNW 2	0	-1			
	Dresden	58.9	NNW 3	4	-2			
	Breslau	57.0	NW 4	4	-3			
	Frankfurt n/M	60.1	N 6	4	4			
	Münchén							
	Königsberg	57.6	cisza	śnieg	-11			
Szwajc.	Genève	59.5	NNE 2	0	4			
	Zurich	60.8	NE 4	1	1			
	Lugano	56.1	N 1	0	4			
Dania	Kiöbenhavn	60.3	NNW 4	0	-2			
	Skagen	60.0	cisza	1	-1			
	Hanstholm	59.4	ESE 4	1	-1			
	Blavandshuk	60.1	S 2	1	-1			
	Hammerhus	58.8	N 3	1	-3			

	Stacja	Ciśnienie 760 mm+	Wiatr	Zachmurzenie	Temp. °C	Opady mm.	Temp. Max	Temp. Min
Szwecja	Stockholm	58.2	N 4	śnieg	-7			
	Hernösand	58.8	cisza	1	-20			
	Haparanda	59.4	— " —	0	-22			
	Visby	58.2	NNE 12	śnieg	-4			
	Karlstad	60.5	cisza	0	-8			
	Skillinar	59.3	NE 4	3	-5			
	Jönköping	60.6	cisza	0	-5			
Norwegia	Vardö	53.6	NSW 4	4	-9			
	Bronnö	58.0	E 4	4	-0			
	Valderaund	-	ESE 4	deszcz	1			
	Skudesnes	57.3	SE 3	4	1			
Finlandja	Helsinki	56.5	N 6	śnieg	-13			
	Sortavala	56.6	cisza	0	-15			
	Kuopio							
	Wasa							
	Sodankylä							
Estonia	Tallin (Reval)	56.9	NE 3	4	-11			
	Dorpat	55.0	N 4	4	-12			
	Filsund	57.3	NNE 4	4	-10			
Rosja	Petrograd							
	Moskwa							
	Jan Mayen	41.1	ESE 4	deszcz	1			
	Thorshavn	42.4	S 10	4	5			
	Seydisfiord	34.7	E 8	deszcz	7			
Austrja	Wien							
	Feldkirch							
	Innsbruck							
	Klagenfurt							
Czechosłowacja	Prachn	59.0	NNW 6	0	-2			
	Egerl (Cheb)	60.2	WNW 4	3	-3			
	Mamicce	56.5	NNW 2	3	-2			
	Stara Dale							
	Hosnice							
	Bratislava	54.3	cisza	1	-6			
Węgry	Budapest	58.5	N 2	0	-2			
	Szombathely							
	Szeged							
Hiszp.	Madrid							
	Coruna	46.0	SSW 10	deszcz	4			
	Palma							
Włochy	Genova							
	Firenze							
	Roma							
	Napoli							
	Brindisi							
	Maddalena							
	Palermo							
Bułgarja	Belgrad							
	Bucuresti							
	Sofja							
	Konstantynopol							
	Athenes							
Afryka	Malta	60.4	WSW 2	4	11			
	Tunis							
	Algier Kabet	63.0	SW 2	4	13			
Stany Zjedn. Ameryki	Sumstick (1985)							
	Zugspitze (2964)							
	Säntis (2500)							

Spostrzeżenia pilotowe.

Stacja	Czas	Wiatr dolny	500	1000	1500	2000	2500	3000	3500	4000	4500	5000	Obłoki dolne	Rodzaj chmur	Uwagi
Warszawa															

Wydawnictwo Państwowego Instytutu Meteorologicznego w Warszawie

Édition du matin [7h. G.M.T.] 9. II. 24. N° 40a

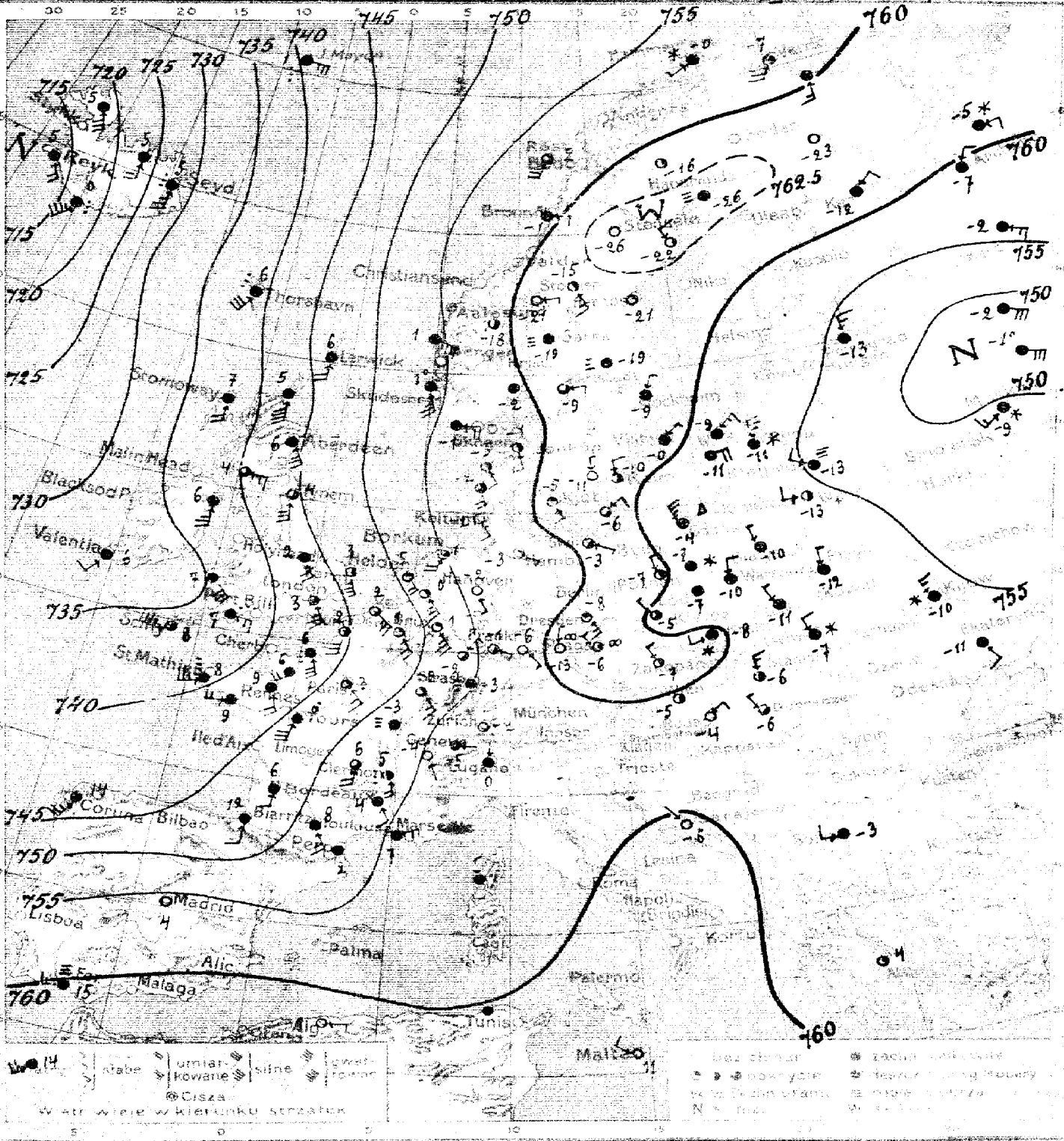

Wiadomość. Typa pogody : dnia 9. II. Sobota. 40a

Przewidywany przebieg pogody w ciągu doby następnej Mroźno, zachmurzenie zmienne, miejscami drobny śnieg, słabe wiatry z północy.

S. K.

Wydano dnia 9 II. 1924 r. o godz. 11 h.

Spostrzeżenia meteorologiczne z dnia dzisiejszego rano 9. II. 24 r. 40 a

	Stacja	Ciśnienie 700 mm+	Wiatr	Zachmurzenie	Temp. °C	Opady mm	Temp. Max	Temp. Min
Polska	Wilno	57.4	W 4	2	-13	0.1	-	-15
	Pińsk	61.0	N 2	4	-12	0	-4	-12
	Białystok	57.4	NNW 2	4	-10	ślad	-4	-11
	Brześć n/B							
	Kowel							
	Warszawa	59.4	N 4	4	-10	0	-2	-11
	Łódź	59.5	cisza	4	-7	2	-2	-9
	Lublin	58.7	NW 2	4	-11	2	-4	-14
	Lwów	57.5	NNW 4	śnieg	-7	0.3	-4	-10
	Zakopane							
	Kraków	60.9	WSW 4	śnieg	-8	1	-3	-9
	Cieszyn							
	Poznań	60.5	NNW 2	2	-7	ślad	-1	-6
	Toruń	59.4	cisza	śnieg	-7	0	-	-
	Bydgoszcz	59.3	W 2	2	-4	0	-0	-8
	Chojnice							
	Tczew							
	Hel							
	Pelplin							
	Gdańsk	58.1	NW 10	krupy	-4	1	1	-7
Anglia	Lerwick	47.5	S 8	4	6	0		
	Stornoway	38.1	S 8	4	7	4		
	Aberdeen	44.6	SE 10	4	6	0		
	Hafu Head	42.3	SE 10	3	3	0		
	Valencia	34.1	SSW 4	4	6	0		
	Scilly	36.4	W 14	3	8	6		
	Yarmouth	47.3	SSE 14	2	3	0		
	Ejnemouth	44.4	S 12	2	4	0		
Hol.	Helder	50.8	SE 8	1	5	-		
	Vlissingen	49.0	ESE 10	2	2	-		
Francja	Granville	44.8	S 10	3	2	0		
	St. Mathieu	39.8	WSW 10	deszcz	8	9		
	Paris	47.3	SE 6	3	3	0		
	Dijon	53.0	cisza	mgła	-3	0		
	Hyères	51.7	- " -	4	2	0		
	Clermont	50.8	S 8	3	6	0		
	Biarritz	48.8	S 4	4	12	0		
	Rennes	41.2	SSE 8	4	9	4		
	Strasbourg	54.9	cisza	mgła	-3	0		
Bel.	Bruxelles	59.3	SE 8	1	1	0		
Niemcy	Keitum	58.0	SE 4	0	-2	0		
	Borkum	55.1	SSW 6	1	1	0		
	Hamburg	58.3	ESE 2	0	-3	0		
	Swinemünde	60.0	ESE 2	2	-3	0		
	Magdeburg	59.6	SE 4	1	-5	0		
	Dresden	60.6	SE 6	1	-8	0		
	Breslau	59.8	NNW 2	3	-5	0		
	Frankfurt n/O	56.8	ESE 2	2	-1	0		
	Aachen	59.8	SE 10	1	1	0		
Szwajc.	Genève	56.3	SE 1	0	-4	0		
	Zurich	57.3	cisza	4	-2	0		
	Lugano	57.0	N 1	4	0	0		
Dania	Kjöbenhavn	61.0	SE 4	1	-5	0		
	Skagen	59.5	SSE 4	2	-1	0		
	Hanstholm	57.9	SE 4	2	-5	0		
	Blaavandshuk	57.5	SSE 8	3	-2	0		
	Rammersvik	60.4	NE 4	2	-6	0		

	Stacja	Ciśnienie 700 mm+	Wiatr	Zachmurzenie	Temp. °C	Opady mm	Temp. Max	Temp. Min
Szwecja	Stockholm	61.1	NNE 2	4	-9	0		
	Hernösand	61.4	cisza	1	-21	0		
	Haparanda	62.8	- " -	mgła	-26	0		
	Wisby	60.7	NE 2	4	-0	0		
	Karlstad	61.7	E 4	3	-9	0		
	Storlien	61.4	E 2	0	-21	0		
	Sjorkapring	64.7	cisza	0	-26	0		
Norwegia	Vardö	57.3	SSW 8	1	-7	0		
	Bronnö	57.0	E 4	4	-1	-		
	Vidjesund	56.2	SSW 10	3	2	-		
	Skudesnes	54.7	SSE 10	4	1	ślad		
Finlandja	Helsinki							
	Sortavala							
	Kajana							
	Wasa							
	Sodankylä							
Estonja	Tallin (Reval)							
	Dorpat							
	Filsuna							
Rosja	Petrograd	54.7	N 6	4	-13			
	Moskwa	56.9	SW 6	śnieg	-9			
	Kijów	55.5	NNW 6	- " -	-10			
	Ryga	57.1	N 10	- " -	-11	0.1		
	Libawa	58.8	ENE 8	4	-11	0		
	Jelgawa	40.6	E 10	deszcz	1	-		
	Tharshavn	39.0	SSW 12	- " -	6	1		
	Seydisfjord	56.3	S 10	-	-	-		
Austr. Węg.	Wiedeń							
	Feldkirch							
	Innsbruck							
	Klagenfurt							
Czechosłowacja	Praha	60.9	NW 2	mgła	-6	0.3		
	Lipetovice	62.0	N 2	- " -	-13	ślad		
	Olomouc							
	Stara Lubovňa							
	Poprad							
Węgry	Budapest	58.9	N 6	2	-6	0.3		
	Szombathely	59.8	cisza	2	-5	0		
	Pécs							
Hiszp.	Madrid	53.1	NNW 2	2	-6	1	2	-7
	Corunna	56.0	cisza	0	4			
	S. Fernando	42.0	SSW 10	4	14			
Włochy	Genova	68.0	W 6	mgła	15			
	Florence							
	Roma							
	Napoli							
	Brindisi							
	Madalena							
	Palermo							
Bałkany	Belgrad							
	Bukareszt							
	Sofja	57.3	N 4	4	-3	1	2	-4
Grecja	Saloniki	60.5	NW 1	0	-6	-		
	Ateny	58.8	cisza	1	4	0		
Afryka	Malta	61.0	WNW 4	0	11	-		
	Tunis	62.6	SW 8	4	14			
	Alger	61.0	E 2	0	8			
Stacje górskie	Sonnblick (3105)							
	Zugspitze (2964)							
	Säntis (2500)	52.6	NNW 4	3	-6			

Spostrzeżenia pilotowe

Stacja	Podst.	Wiatr dolny	500	1000	1500	2000	2500	3000	3500	4000	4500	5000	Zjawiska dolne chmur	Rodzaj chmur	Uwagi
Warszawa															

N: 40 a

Ogólny stan atmosfery w dniu 9. II. 24 r.
Głęboka depresja nad Islandją, druga nad Rosją. - W Polsce przeważnie pochmurno, miejscami śnieg [Lwów], zmiarkowany mróz.

Wydawnictwo Państwowego Instytutu Meteorologicznego w Warszawie

Édition du soir [18 h. G.M.T.] 9. II. 24. N° 40 b.

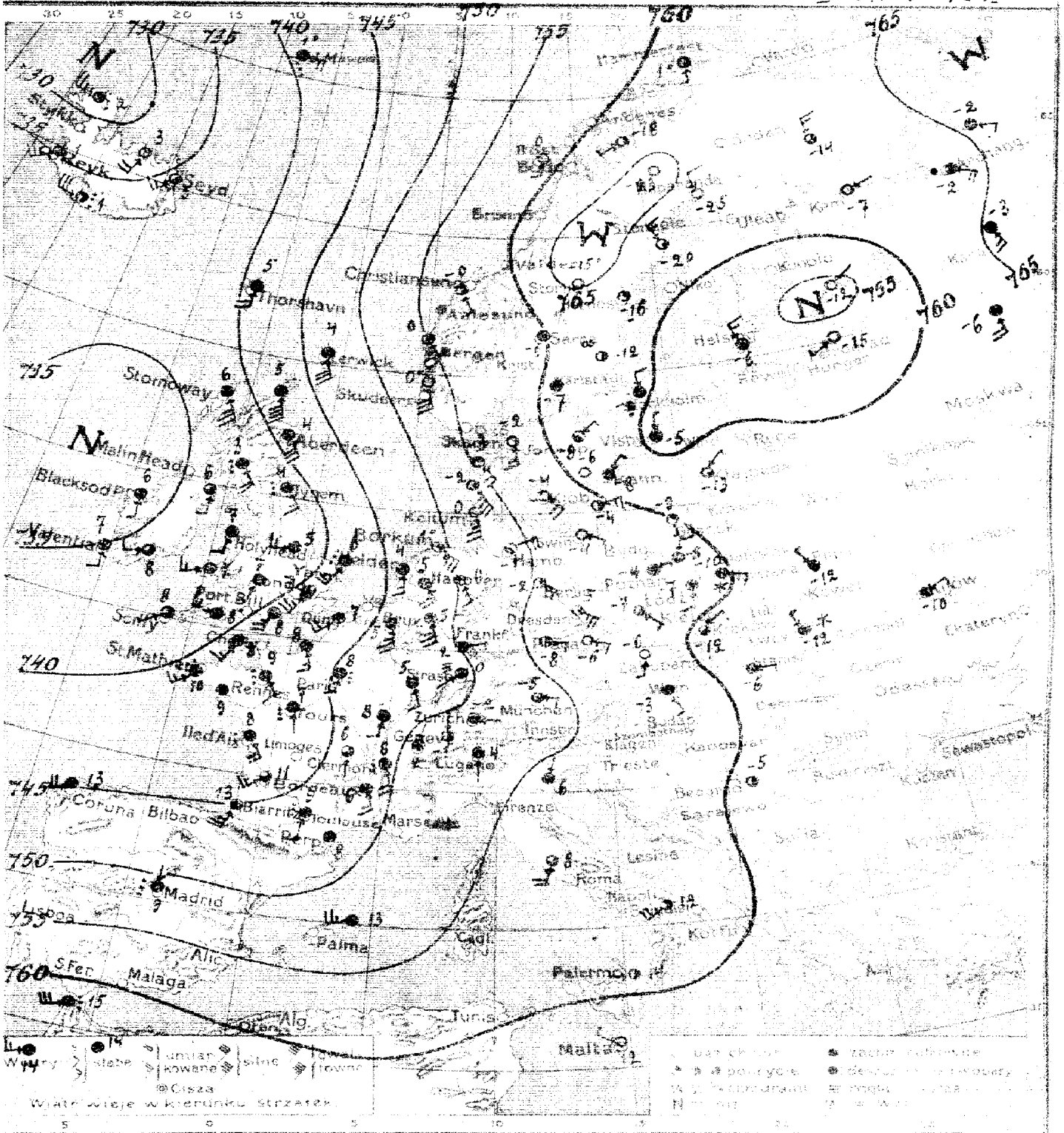
730
735
740
745
750
755
760
765
Thorshavn
Stornoway
Malin Head
Blacksod Pt.
Valentia
Aberdeen
Skudesnes
Christiansund
Aalesund
Bergen
Helder
Hamburg
Berlin
Frankfurt
Munchen
Innsbruck
Zurich
Genève
Lugano
Trieste
Firenze
Roma
Napoli
Palermo
Malta
Tunis
Alger
Oran
Malaga
Madrid
Palma
Cadiz
Coruna
Bilbao
Biarritz
Toulouse
Marseille
Perpignan
Limoges
Clermont
Nantes
Brest
Ile d'Aix
St. Mathieu
Scilly
Fort Bill
Holyhead
Valentia
Kobenhavn
Visby
Riga
Libau
Kowno
Warszawa
Lwów
Kijów
Sewastopol
Odessa
Moskwa
Petersburg
Helsingfors
Reval
Hapsal
Dorpat
Pleskau
Smolensk
Orel
Charkow
Jekaterinoslaw
Saratow
Kasan
Perm
Ufa
Orenburg
Astrachan
Tiflis
Baku
Krasnowodsk
Taschkent
Orsk
Omsk
Tomsk
Irkutsk
Jakutsk
Wladiwostok
Chabarowsk
Nikolajewsk
Petropawlowsk
Ostrow
Archangelsk
Kola
Wardö
Jan Mayen
Reykjavik
Seyda
Skyttaa
Hammerfest
Bodö
Trondhjem
Stockholm
Oskarshamn
Karlskrona
Kopenhagen
Skagen
Esbjerg
Ostende
Calais
Dover
Yarmouth
Valentia
Shannon
Galway
Roches Point
Queenstown
Falmouth
Scilly
Ile d'Aix
Nantes
Brest
Cherbourg
Le Havre
Boulogne
Dunkerque
Ostende
Helder
Amsterdam

Spostrzeżenia meteorologiczne z dnia dzisiejszego rano. 192 Nº 40 6. 1924.

	Stacja	Ciśnienie 700 mm+	Wiatr	Zachmurzenie	Temp. °C.	Opady mm.	Temp. Max.	Temp. Min.
Polska	Wilno							
	Pińsk	62.0	NW 2	4	-12			
	Białystok							
	Brześć n/B							
	Kowieze							
	Warszawa	59.5	ESE 4	mgła	-10			
	Łódź	59.9	S 4	4	-7			
	Lublin							
	Lwów	62.6	NW 3	zamgl.	-12			
	Zakopane							
	Kraków	61.4	NE 1	2	-12			
	Cieszyn							
	Poznań	59.4	ENE 2	4	-11			
	Toruń	59.1	NNE 4	4	-5	2	-3	
	Bydgoszcz							
	Chojnice							
	Tczew							
	Hel							
	Puck							
	Gdańsk	60.6	SSE 2	1	-9			
Anglia	Lerwick	46.4	S.E. 5	4	6			
	Stornoway	35.5	SE 10	4	6			
	Aberdeen	48.0	SE 12	4	11			
	Holy Head	37.2	SSW 4	4	7			
	Valentia	35.3	S 4	4	7			
	Scilly	38.6	SW 5	3	8			
	Yarmouth	43.8	SSW 10	deszcz	6			
	Tynemouth	39.2	SE 6	—	4			
Hol.	Helder	45.7	SSE 6	4	4			
	Vlissingen							
Francja	Calais	42.3	SW 8	4	7			
	St Mathieu	40.6	SW 6	deszcz	10			
	Paris	45.3	S 4	— " —	8			
	Dijon	43.0	SSW 4	4	8			
	Ile d'Aix	40.1	SE 8	deszcz	9			
	Clermont	45.8	S 1	3	6			
	Biarritz	45.6	SSW 10	4	13			
	Bannes	41.3	SSE 4	deszcz	9			
	Strasburg	49.6	cisza	mgła	0			
Bel.	Bruxelles	45.2	SSE 6	4	5			
Niemcy	Keitum	33.1	SSW 8	8	0			
	Borkum	49.5	ESE 4	1	1			
	Hamburg	53.6	ENE 6	1	-1			
	Stralsund	58.0	ESE 2	0	-4			
	Magdeburg	55.3	ESE 4	1	-2			
	Dresden	56.1	ESE 6	1	-5			
	Breslau	59.6	ESE 2	2	-7			
	Frankfurt n/M							
	Monachium	62.8	E 4	2	-5			
	Klajpeda	61.5	NE 2	1	-13			
Szwajc.	Genewa	57.7	NNE 1	4	2			
	Berno	53.0	E 1	4	-2			
	Lugano		S 1	4	4			
Dunaj.	Kjebenhavn	58.3	ESE 8	3	-4			
	Skagen	58.2	ESE 6	0	-2			
	Hanstholm	55.5	SE 6	1	-3			
	Blavandshuk	52.9	SE 14	1	-2			
	Hammeralnes	54.2	ENE 6	2	-4			

	Stacja	Ciśnienie 700 mm+	Wiatr	Zachmurzenie	Temp. °C	Opady mm	Temp. Max.	Temp. Min.
Szwecja	Stockholm	60.2	NW 2	5	-9			
	Hernösand	51.6	SSW 2	4	-16			
	Haparanda	63.5	NNW 4	0	-25			
	Wisby	50.9	NE 3	4	-5			
	Karlsaad	54.3	cisza	—	-9			
	Sztokholm	49.1	ENE 2	4	-8			
	Jönköping	55.3	NNE 2	—	-8			
Norwegia	Andenes	44.0	SE 2	2	•			
	Bodö	53.9	SW 4	0	0			
	Vardö	57.2	SSE 2	-2	-0			
	Vadsö	52.2	SSE 2	0	0			
Finlandja	Helsinki	58.6	NNW 2	4	-6			
	Sortavala	54.9	ENE 2	0	-12			
	Kuopio							
	Vasa							
	Sodankylä							
Estonja	Tallin (Reval)							
	Dorpat							
	Filsand							
Rosja	Petrograd	57.0	SW 2	0	-13			
	Moskwa							
	Archangielsk	63.8	ESE 8	4	-2			
	Kazań	63.7	S 8	5	-6			
	Jan Mayen	40.7	E 8	deszcz	1			
	Thorshavn	52.1	—	4	5	0.2		
	Sodankylä	51.6	SSW 4	4	5			
Austrja	Wien							
	Feldkirch							
	Innsbruck							
	Klagenfurt							
Czechosłowacja	Praha	52.3	ESE 6	5	-6			
	Eger (Cheb)	52.1	E 4	1	-8			
	Olomuniec	52.4	S 2	0	-6			
	Stara Dala							
	Buczyce	52.6	E 8	4	-5			
	Preszburg	56.2	ESE 2	3	-3			
Węgry	Budapest							
	Szombathely							
	Szeged							
Hiszp.	Madrid	48.0	W 2	deszcz	9			
	Corunna	45.0	NW 3	— " —	13			
	Palma	52.3	NNW 10	4	15			
Włochy	Genua	53.9	WSW 4	4	6			
	Florencja							
	Turyn	52.4	SW 2	3	8			
	Roma							
	Neapol							
	Brindisi	52.0	SW 3	2	12			
	Maddalena							
	Medicina	50.1	W 2	2	14			
Bałkany	Belgrad	54.2	cisza	2	-2			
	Bukareszt							
	Sofja							
	Konstantynopol							
	Athenes							
Wyspy	Malta	58.2	NNW 2	0	12			
	Tunis	52.0	WSW 2	4	14			
	Atyer	54.8	WSW 12	deszcz	15			
Stacje górskie	Sonnblick (3106)							
	Jungfrau (2964)							
	Säntis (2500)							
		-	-	-	-			

Spostrzeżenia pilotowe

Stacja	Godz.	Wiatr kier.	500	1000	1500	2000	2500	3000	3500	4000	4500	5000	Granica dolnej chmur.	Rodzaj chmur	Uwagi
Warszawa															

Wydawnictwo Państwowego Instytutu Meteorologicznego w Warszawie

Édition du matin [7h. G.M.T.] *10. II. 24.* *N° 41a*

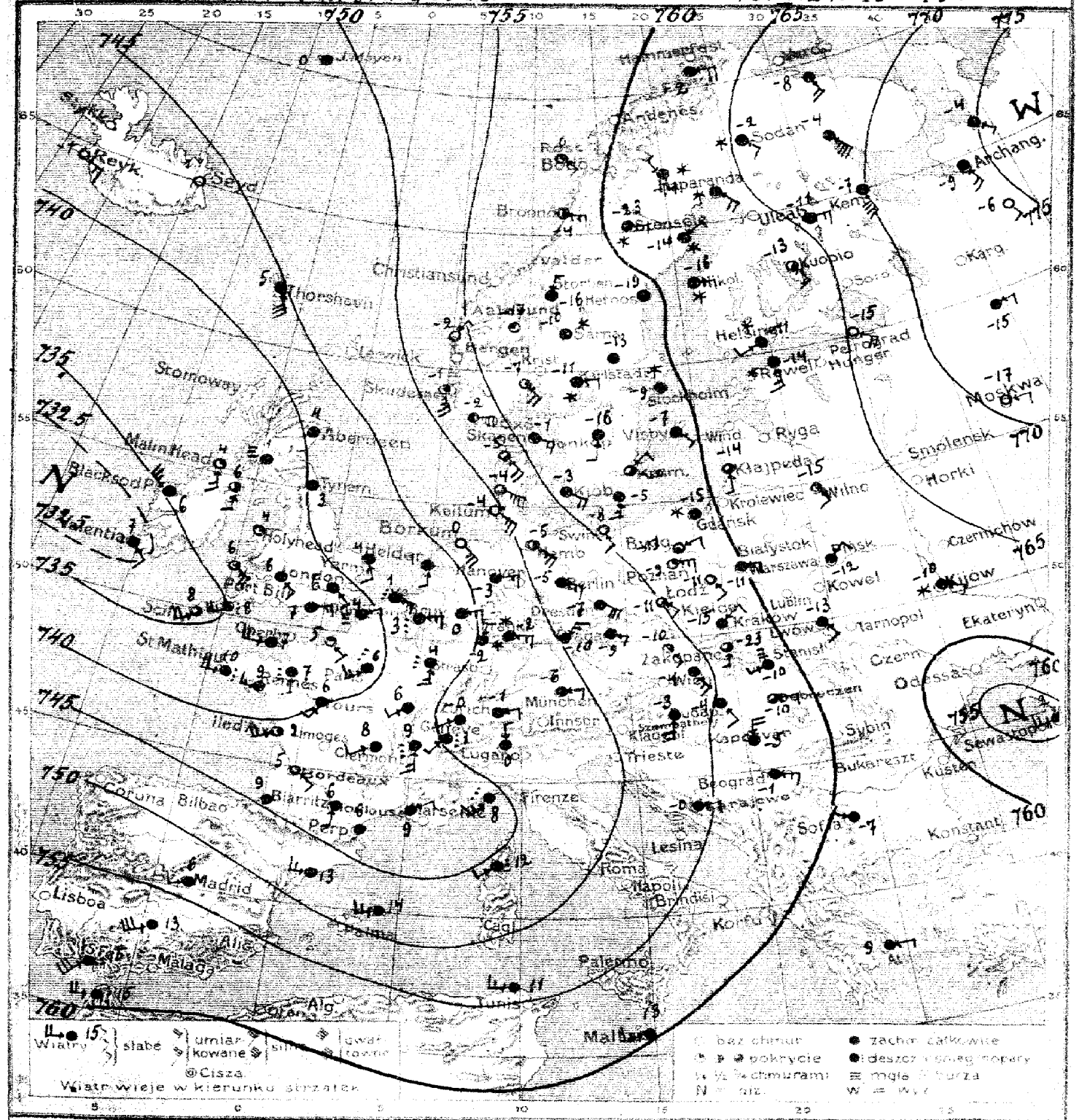
Wiatry
słabe
umiarkowane
@Cisza.
Wiatr wieje w kierunku strzałek
bez chmur
zachm. całkowite
pokrycie
chmurami
mgła
Warszawa
Bodø
Andenes
Hammerfest
Archang.
Stornoway
Aberdeen
Malin Head
Blacksod Pt.
Valentia
Holyhead
Helder
Borkum
Hannover
Berlin
Poznań
Warszawa
Łódź
Kowel
Kyjow
Wilno
Ryga
Libau
Königsberg
Gdańsk
Kopenhagen
Stockholm
Helsingfors
Petrograd
Moskwa
Smolensk
Horki
Czernichow
Lemberg
Tarnopol
Ekaterynosław
Odessa
Sewastopol
Bordeaux
Biarritz
Perpignan
Coruña
Bilbao
Madrid
Lisboa
Malaga
Alger
Tunis
Palermo
Cagliari
Roma
Napoli
Brindisi
Firenze
Trieste
Zagreb
München
Innsbruck
Lugano
Genève
Belgrad
Sarajewo
Sofia
Konstantynopol
Bukarest
Kustendje
Konfu
Malta
Lesina
Przemyśl
Kraków
Lwów
Lublin
Sybin
Kaposvar
Budapeszt
Essen
Frankfurt
Metz
Paris
Brest
Cherbourg
Ouessant
Jan Mayen
Thorshavn
Seyd
Tafeyik
Bergen
Christiansund
Lerwick
Skudesnaes
Skagen
Kristiansand
Stromsø
Uleaborg
Kuopio
Karg
Archangelsk
Petrograd
Hunger
Reval
Libau
Wisby
Kalmar
Visby
Oxelösund
Stockholm
Karlstad
Hernösand
Sundsvall
Trondhjem
Aalesund
Molde
Haparanda
Sodankylä
Kemi
Ulea
Brønnøysund
Valdez
Andenes
Bodø
Hammerfest
Archangelsk
W
N
NW
NE
SW
SE
745
740
735
732.5
750
755
760
765
770
775
780
785
790
795
800
805
810
815
820
825
830
835
840
845
850
855
860
865
870
875
880
885
890
895
900
905
910
915
920
925
930
935
940
945

Spostrzeżenia meteorologiczne z dnia dzisiejszego rano

	Stacja	Ciśnienie 700 mm+	Wiatr	Zachmurzenie	Temp. °C	Opady mm.	Temp. Max.	Temp. Min.
Polska	Wilno	63.6	SE-4	2	-15	0.4	-10	-17
	Prisk	64.0	NE-4	4	-12	0	-11	-12
	Białystok							
	Brześć n/B							
	Kowno							
	Warszawa	59.7	E-4	4	-11	1	-9	-11
	Łódź	58.5	SE-2	0	-11	0	-3	-14
	Lublin							
	Lwów	62.5	SE-4	4	-13	0	-6	-18
	Zakopane	61.8	S-2	3	-23	0	-7	-26
	Kraków	59.0	NE-4	4	-15	0	-4	-14
	Cieszyn							
	Poznań	56.8	E 6	1	-9	0	-1	-9
	Toruń							
	Bydgoszcz	58.2	ENE-4	1	-13	0	-2	-14
	Chojnice							
	Toruń							
	Hel							
	Puck							
Prusy Wsch.	Gdańsk	59.2	cisza	śnieg	-15	0	—	-15
Anglia	Lerwick							
	Stornoway							
	Aberdeen	39.8	cisza	4	4	3	—	—
	Baly Head	37.5	—"—	1	4	0.2	—	—
	Valentia	31.2	SE-4	deszcz	7	8	—	—
	Scilly	34.8	SW-8	3	8	4	—	—
	Yarmouth	41.8	SSE-4	4	4	0.2	—	—
	Falmouth	40.6	cisza	4	3	1	—	—
Hol.	Helder	43.0	SSE-4	4	1	—	—	—
	Vlissingen	42.4	ESE-2	deszcz	1	—		
Francja	Cherbourg	39.2	ENE-2	mgła	4	4		
	St. Mathieu	37.6	WNW-3	dżdżek	10	5		
	Paris	39.1	SW-6	—"—	6	5		
	Dijon	42.1	SW-4	4	6	7		
	Ile d'Aix	42.1	SW-8	2	9	1		
	Clermont	42.5	SW-1	4	8	ślad		
	Biarritz	45.0	cisza	4	9	7		
	Rennes	38.9	SSE-4	deszcz	7	2		
	Strasbourg							
Bel.	Bruxelles	39.9	E-6	deszcz	3	0.2	—	—
Niemcy	Arkona	49.8	SE-10	0	-4	0	—	-5
	Barkum	46.3	SE-10	0	0	—	—	—
	Hamburg	50.3	ESE-10	2	-5	0	—	-5
	Swinemünde	55.2	SE-4	0	-8	0	—	-8
	Magdeburg	50.7	ESE-6	4	-5	0	—	-6
	Dresden	50.7	ESE-12	4	-7	0	—	-8
	Poznań	55.0	ESE-4	2	-11	0	—	-12
	Frankfurt n/M	46.4	E-6	śnieg	-2	0.1	—	-2
	Münden	48.0	E-4	4	-6	0	—	-10
Dania	Kattegat	61.8	S-1	3	-14	0	—	-6
	Genua	46.8	SSW-1	deszcz	1	8	—	0
Szwajc.	Aarau	47.7	E-1	4	-1	0	—	-2
	Lugano	50.6	N-1	4	0	0	—	—
Dania	Kiöbenhavn	56.8	ESE-8	4	-3	0	—	—
	Skagen	55.8	ESE-6	3	-1	0	—	—
	Hanstholm	53.4	SE-8	2	-5	0	—	—
	Blaavandshuk	49.7	ESE-14	3	-4	0	—	—
	Hammerodde	56.3	S-6	4	-5	0		

	Stacja	Ciśnienie 700 mm+	Wiatr	Zachmurzenie	Temp. °C	Opady mm	Temp. Max.	Temp. Min.
Szwecja	Stockholm	59.5	cisza	śnieg	-9	0.2	—	-10
	Hernösand	59.5	—"—	4	-19	0	—	—
	Haparanda	65.9	SE-4	śnieg	-9	—	—	—
	Wisby	59.0	ESE-2	4	-7	0	—	—
	Karlstad	59.3	E-1	śnieg	-11	—	—	—
	Storbren	58.5	NNE-2	4	-16	0	—	-20
	Jönköping	59.5	S-2	4	-16	0	—	-17
Norwegia	Vardö	57.3	ESE-4	1	0	0	—	—
	Bronnö	56.8	E-6	1	-4	0	—	—
	Kinsund	52.5	NE-2	0	-2	0	—	—
	Utsiera	52.2	SSE-10	1	-1	0	—	—
Finlandja	Helsinki	62.0	SW-4	śnieg	-11	—	—	—
	Sorvanta							
	Kugoo	64.3	SE-4	2	-13	0	—	-18
	Wasa	60.2	E-4	śnieg	-16	—	—	—
	Sodankylä	66.5	SE-4	—"—	-2	1	—	—
Estonja	Tallin (Reval)	60.9	S-6	śnieg	-14	0	-12	-15
	Dorpat							
	Filsand							
Rosja	Petrograd	65.1	SE-4	0	-15	—	—	—
	Moskwa	71.0	E-2	0	-17	—	—	—
	Kijów	63.8	ESE-4	śnieg	-10	—	—	—
	Sebastopol	54.2	SW-6	4	2	—	—	—
	Kem	69.4	SSE-12	4	-7	—	—	—
	Jan Mayen	48.8	cisza	4	-0	—	—	—
	Thorshavn	44.0	SSE-12	4	5	—	—	—
	Seydisfiord	44.0	cisza	0	1	—	—	—
Austrja	Wien							
	Feldkirch							
	Innsbruck							
	Klagenfurt							
Czechosłowacja	Praha	51.3	ESE-4	4	-9	0	—	-11
	Lysa Hora	51.0	NE-4	4	-10	0	—	-11
	Ouezec	54.7	SE-2	2	-7	0	—	-10
	Stara Hora							
	Roszyce	59.7	SW-2	mgła	-10	1	—	-12
Węgry	Budapest	56.1	SE-4	4	-4	0	-1	-4
	Szombathely	52.8	S-8	4	-3	0	-1	-5
	Szeged	56.9	N-8	4	-5	ślad	-1	-5
Hiszp.	Madrid	51.0	WSW-4	4	6	—	—	—
	Cadyx							
	Alicante	47.0	WSW-6	4	13	—	—	—
Włochy	Genova	44.0	SSW-6	deszcz	8	—	—	—
	Florencja							
	Roma							
	Napoli							
	Brindisi							
	Maddalena							
	Palermo							
Bałkany	Belgrad	54.4	ESE-6	mgła	-1	0	—	-6
	Bucuresti							
	Sofia	62.1	WNW-2	4	-7	0	0	-9
	Konstantynopol							
	Athenes	61.8	E-2	4	9	0	—	—
	Malta	60.0	WSW-6	4	13			
	Tunis	54.4	W-6	4	11	—	—	—
	Algier	59.2	WSW-8	deszcz	15	—	—	—
Góry poza granicą	Semmering (310 m)							
	Zugspitze (2964 m)							
	Säntis (2500 m)							

Spostrzeżenia pilotowe

Stacja	Godz.	Wiatr dolny	500	1000	1500	2000	2500	3000	3500	4000	4500	5000	Granica dolnej chmury	Rodzaj chmur	Uwagi
Warszawa															

N° 41a

Ogólny stan atmosfery w dn. 10. II. 24.

Głęboka depresja nad Atlantykiem, Francją i morzem Śródziemnem, wyż nad Rosją północno-wschodnią. - W Polsce dość pogodnie i mroźno [od -9° do -15°].

Wydawnictwo Państwowego Instytutu Meteorologicznego w Warszawie

Édition du soir [18h. G.M.T.]. *10. II. 24. N41b.*

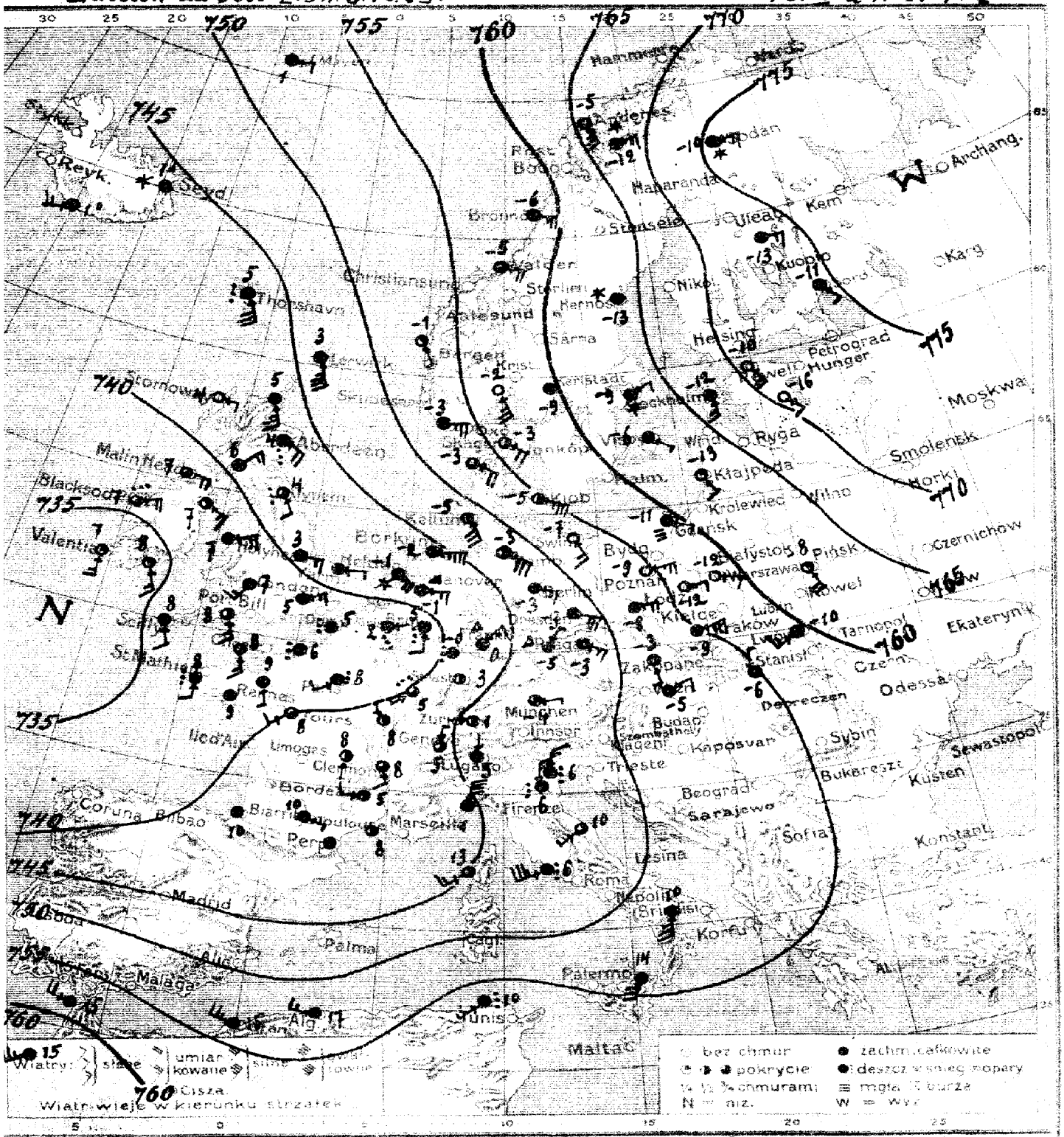

Warszawa. Wydany dnia 10. II. Niedziela 1924 r. 6 wiecz. Rocznik V. N 41b

Przewidywany przebieg pogody w ciągu doby następnej

Wydano dnia *1924 r. o godz.*

Spostrzeżenia meteorologiczne z dnia dzisiejszego rano

	Stacja	Ciśnienie 700 mm.	Wiatr	Zachmurzenie	Temp. °C.	Opady m.m.	Temp. Max.	Temp. Min.
Polska	Wilno							
	Pińsk	—	SE 3	1	— 3			
	Białystok							
	Brześć n/B							
	Kwidzyn							
	Warszawa	59.5	ESE 4	0	-12			
	Łódź	59.1	E 4	0	-12			
	Lublin							
	Lwów	59.6	SW 6	4	-10			
	Zakopane							
	Kraków	54.4	ENE 6	9	— 9			
	Cieszyn							
	Poznań	53.5	E 10	0	— 9			
	Toruń							
	Bydgoszcz							
	Ciechocinek							
	Tczew							
	Hel							
	Prusy							
M.	Gdańsk	59.1	ESE 2	mgła	-11			
Anglia	Lerwick	49.0	SSE 14	4	3			
	Stornoway	41.2	E 2	0	4			
	Aberdeen	42.9	ESE 9	deszcz	4			
	Holy Head		ENE 8	4	7			
	Valentia	34.6	S 6	1	7			
	Scilly	36.3	SSE 4	4	8			
	Yarmouth	41.4	E	—	—			
	Plymouth	42.0	SE 4	deszcz	4			
Hol.	Helder	41.9	ESE 5	śnieg	-1			
	Vlissingen							
Francja	Calais	38.3	Cisza	deszcz	5			
	St Mathieu	36.4	S 4	deszcz	8			
	Paris	39.0	SW 4	deszcz	8			
	Dijon	41.3	NW 4	2	8			
	Clermont		SSE 1	2	8			
	Tours	40.6	SW 4	2	8			
	Biarritz	40.9	Cisza	4	10			
	Rennes	38.3	SSE 2	4	9			
	Strasbourg	41.4	Cisza	2	2			
Bel.	Bruxelles	38.8	ESE	deszcz	2			
Niemcy	Keitum	46.1	SE 12	2	— 5			
	Borkum	44.6	E 14	4	— 2			
	Hamburg	43.7	ESE 12	3	— 3			
	Swinemünde	53.0	SE 6	0	— 7			
	Königsberg	47.8	ESE 6	4	— 3			
	Dresden	48.9	ESE 10	4	— 3			
	Breslau	53.3	E 6	4	— 8			
	Frankfurt n/M	53.5	NE 6	krupy	0			
	Monachium	46.0	E 2	2	+1			
	Kiajdany	63.2	SE 4	1	-13			
Szwajc.	Genewa	46.9	NNE 1	3	3			
	Zurich	46.7	W 1	2	1			
	Lugano	46.4	N 1	4	3			
Dania	Kjöbenhavn	55.4	ESE 14	2	— 5			
	Skagen	55.5	ESE 9	2	— 3			
	Hirsholm	55.5	ESE 8	3	— 3			
	Blaavandshuk							
	Hammerehus							

	Stacja	Ciśnienie 700 mm.	Wiatr	Zachmurzenie	Temp. °C	Opady m.m.	Temp. Max.	Temp. Min.
Szwecja	Stockholm	51.2	ENE 9	Snieg	— 9			
	Hernösand	64.5	Cisza	— " —	— 15			
	Haparanda	C						
	Wisby	61.2	ESE 2	4	— 6			
	Karlstad	59.8	Cisza	4	— 9			
	Stadien	C						
	Jönköping	C						
Norwegia	Ingdenes	64.1	SE 10	4	— 5			
	Brannö	58.0	E 10	4	— 6			
	Vardenaund	50.3	ESE 9	3	— 5			
	Kristiansund	52.6	SSE 2	1	-1			
Finlandja	Helsinki							
	Sortavala		SE 1	4	-11			
	Kuopio							
	Wasa							
	Sodankylä	75.9	E 6	Snieg	-10			
Estonia	Tallin (Reval)							
	Dorpat							
	Pilsand							
Rosja	Petrograd							
	Moskwa							
	Tarnopol	52.1	ENE 4	4	1			
	Przemyśl	43.1	SE 12	deszcz	5			
	Jagodzin	44.1	Cisza	Snieg	1			
Austria	Wiedeń							
	Feldkirch							
	Innsbruck							
	Klagenfurt							
Czechosłowacja	Praga	49.0	ESE 6	4	— 3			
	Liger (Cheby)	47.7	NE 2	krupy	-5			
	Olomuniec	51.0	SSE 2		-3			
	Skala Dolna	C						
	Giesly	54.9	N 2	Snieg	-6			
	Bratislava	51.2	ENE 4	4	-5			
Węgry	Budapeszt							
	Szombathely							
	Szeged							
Hiszp.	Madryt							
	Corunna							
	Palma							
Włochy	Genua	44.6	NNE 16	4	4			
	Wenecja	45.3	NNE 6	deszcz	6			
	Padova	46.4	NNE 8	deszcz	6			
	Ankona	46.0	SW 2	3	10			
	Neapol	54.6	SSW 12	4	14			
	Tarent	51.3	S 10	4	10			
	Reggio	45.6	WSW 14	deszcz	6			
	Palermo							
Bałkany	Belgrad							
	Bukareszt							
	Sofja							
	Konstantynopol							
	Athenes							
Afryka	Malta							
	Tunis	56.0	SW 2	deszcz	10			
	Alger	51.0	W 6	4	17			
Stacje górskie	Sonnblick (3106)							
	Zugspitze (2964)							
	Säntis (2500)	45.2	S 2	3	-7			

Spostrzeżenia pilotowe.

Stacja	Godz.	Wiatr i siła	500	1000	1500	2000	2500	3000	3500	4000	4500	5000	Granica dolnej chmury	Rodzaj chmur	Uwagi
Warszawa															

Wydawnictwo Państwowego Instytutu Meteorologicznego w Warszawie

Édition du matin [7h. G.M.T.]. 11. II. 24 N: 42a.

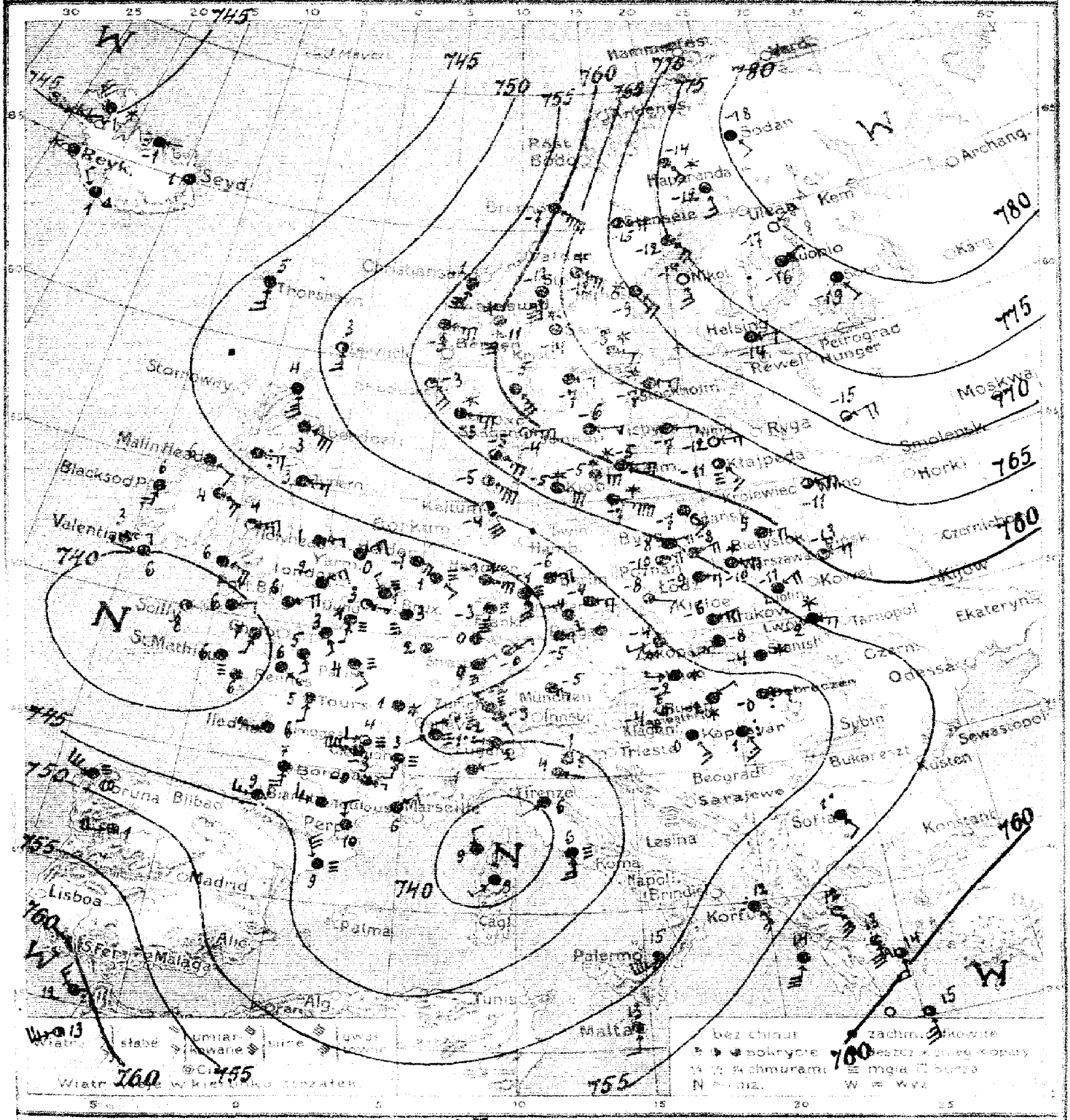

Warszawa. Mapa pogody z dnia 11. II. Poniedziałek. 1924 r. z rana. Rocznik V. 42a.
Przewidywany przebieg pogody w ciągu doby następnej Mroźno, zachmurzenie za wyjątkiem północo-wschodu duże, na południu śnieg, umiarkowane wiatry z kierunków wschodnich. –

W. M.

Wydano dnia 11. II. 1924 r. o godz. 11h.

Spostrzeżenia meteorologiczne z dnia dzisiejszego rano 11. II 24 r. g. 7.40

Stacja	Ciśnienie 700 mm	Wiatr	Zachmurzenie	Temp. °C	Opady mm.	Temp. Max	Temp. Min
Polska							
Wilno	61.5	E 8	3	-11	0	-9	-16
Brisk	61.3	E 6	1	-13	0	-7	-13
Białystok	55.5	E 8	4	-10	ślad	-9	-14
Brześć n/B							
Królewiec							
Warszawa	55.7	E 8	śnieg	-10	ślad	-8	-12
Łódź	53.9	E 6	4	-9	0	-6	-13
Lublin	55.0	NE 8	4	-11	0	-8	-12
Lwów	55.2	ESE 6	śnieg	-8	ślad	-8	-10
Zakopane	52.1	SW 2	4	-5	0	-8	-13
Kraków	52.0	ENE 0	4	-6	0	-6	-9
Oleszyce							
Poznań	53.9	ENE 8	3	-10	0	-5	-11
Toruń	55.2	ENE 8	śnieg	-8	0	—	—
Bydgoszcz	55.5	ENE 8	— " —	-8	0	-5	-13
Chojnice							
Tczew							
Hel							
Puck							
Gdańsk	57.3	SE 6	4	-7	0	-9	-15
Anglia							
Lerwick	51.3	ESE 9	2	3	0.1		
Stornoway	42.5	NW 6	1	2	0		
Aberdeen	48.3	ESE 10	4	3	1		
Holy Head	41.8	ENE 0	1	4	0		
Valentia	41.4	ENE 4	4	3	0		
Scilly	39.3	cisza	2	8	0		
Yarmouth	42.5	NE 6	4	0	—		
Buchanness	45.8	E 6	4	3	2		
Holland							
Helder	42.9	ESE 8	4	-1	—		
Vlissingen	41.6	NW 2	mgła	1	—		
Francja							
Cocta	41.2	E 2	— " —	3	3		
St Mathieu	39.6	cisza	— " —	6	3		
Paris	40.8	SE 2	— " —	4	ślad		
Dijon	42.0	cisza	śnieg	1	10		
Le d'Aix	43.2	W 2	4	6	0		
Clermont	40.9	W 4	mgła	4	0		
Beaucaire	44.6	W 6	deszcz	—	—		
Rennes	40.4	ESE 1	4	6	4		
Strasbourg	43.1	NE 2	mgła	0	3		
Belgia							
Bruxelles	41.6	cisza	— " —	1	2		
Niemcy							
Memel	49.8	SE 12	2	-4	0		
Barkam							
Hamburg							
Swinemünde							
Magdeburg	48.9	ENE 8	krupy	-6	ślad		
Dresden	47.9	E 6	4	-4	—		
Breslau	51.3	ESE 4	3	-8	0		
Frankfurt							
Münster	46.6	ESE 8	3	-5	0		
Kłajpeda	69.1	SE 6	mgła	-11	0		
Szwajcaria							
Genève	45.1	SW 1	— " —	1	0		
Zurich	46.1	NW 1	— " —	-2	0		
Lugano	44.7	W 1	4	2	4		
Dania							
Kjöbenhavn	56.4	ESE 10	śnieg	-5	ślad		
Skagen	58.5	E 12	1	-4	0		
Kornholmn	55.0	ESE 10	3	-5	0		
Hirsholmenbank	50.3	ESE 14	2	-5	0		
Hammerodde	56.2	ESE 15	śnieg	-7	0		

Stacja	Ciśnienie 700 mm	Wiatr	Zachmurzenie	Temp. °C	Opady mm.	Temp. Max	Temp. Min
Szwecja							
Stockholm	55.5	E 6	śnieg	-7	1		
Hernösand	62.9	SE 8	— " —	-9	5		
Haparanda	78.5	SSE 6	4	-12	0		
Wisby	63.1	E 4	4	-7	ślad		
Karlstad	63.4	E 4	śnieg	-7	0.1		
Storhen	61.8	S 6	4	-12	0		
Jönköping	61.2	E 2	4	-6	0.1		
Norwegia							
Andenes							
Bernö	58.0	ESE 18	4	-7	0		
Hjelmland	56.2	E 10	4	-3	0		
Skudesnes	55.3	SE 8	1	-3	0		
Finlandia							
Helsingfors	73.5	E 4	4	-14	0.5		
Sveaborg	78.2	SE 2	4	-19	0.4		
Kuopio	78.1	NE 4	4	-16	0		
Wasa	75.5	SSE 6	0	-14	ślad		
Sedankylä	81.0	SE 8	4	-18	0.4		
Estonia Łotwa							
Talin (Reval)							
Dorpat							
Pilsand							
Rosja							
Petrograd							
Moskwa							
Libawa	63.0	E 6	c°	-12	0		
Mariupol	71.0	ENE 8	2	-15	—		
Prusy Wsch.							
Insterburg							
Poznań	45.4	S 8	4	5	—		
Bydgoszcz	44.7	cisza	4	1	—		
Niemcy							
Wisła							
Poznań							
Fürstenwalde							
Innsbruck							
Klagenfurt							
Prusy Wsch.							
Poznań	48.7	cisza	4	—	5		
Bydgoszcz	48.1	ENE 6	4	-5	—		
Toruń	49.7	NNW 2	śnieg	-4	6		
Stara Biała							
Lwów	51.1	NNW 2	śnieg	-4	6		
Węgry							
Bratislava	48.3	W 2	— " —	-2	ślad		
Budapest	48.4	NE 2	— " —	-2	19		
Czerkiadky	48.1	NE	— " —	-4	ślad	-2	
Szeged	47.7	SE 6	cisza	1	—		
Hiszpania							
Madrid							
Cadyx	49.0	W 12	mgła	10	0		
Palma							
Włochy							
Genua							
Florencja	53.4	SW 1	4	6	—		
Torino	44.8	ENE 1	4	1	ślad		
Piedmont	43.6	ESE 1	4	1	—		
Messina	49.6	SW 4	4	15	30	15	
Wenecja	43.0	NNE 1	4	5	16	6	
Madalena	39.5	SW 2	4	9	7	1	
Grado Valle	43.3	S 6	mgła	6	—	10	
Rumunia							
Bucarest							
Ducavesti							
Sojo	53.1	SE 4	4	1	ślad	2	
Konstancja	53.0	SE 8	deszcz	12	—		
Athenes	57.5	S 12	4	13	0		
Malta	62.0	SE	2	13	—		
Grecja							
Tenaer	60.0	NW 6	deszcz	12	—		
Rabat	64.0	SW 10	2	13	—		
Stany Zjedn.							
Sandwick (1165)							
Duquesne (3.965)							
Sarnia (2500)	44.4	SE 1	2	-9	0		

Spostrzeżenia pilotowe.

Stacja	godz.	Wiatr siła	300	1000	1500	2000	2500	3000	3500	4000	4500	5000	Gorsza linia dymu	Rodzaj chmur	Uwagi
Warszawa															

Ogólny stan atmosfery w dniu 11.II-24 r.
Zarys barometryczny nad Rosją północną [Sedankylä 781.0 mm] wyższe ciśnienie nad Europą zachodnią i nad morzem Śródziemnem. W Polsce pochmurno, temperatura w granicach od -6°C [Kraków] do -13° [Brześć] umiarkowane wiatry wschodnie.

Wydawnictwo Państwowego Instytutu Meteorologicznego w Warszawie

Édition du soir [18h. G.M.T.]. *11. II. 24r. N°42 b.*

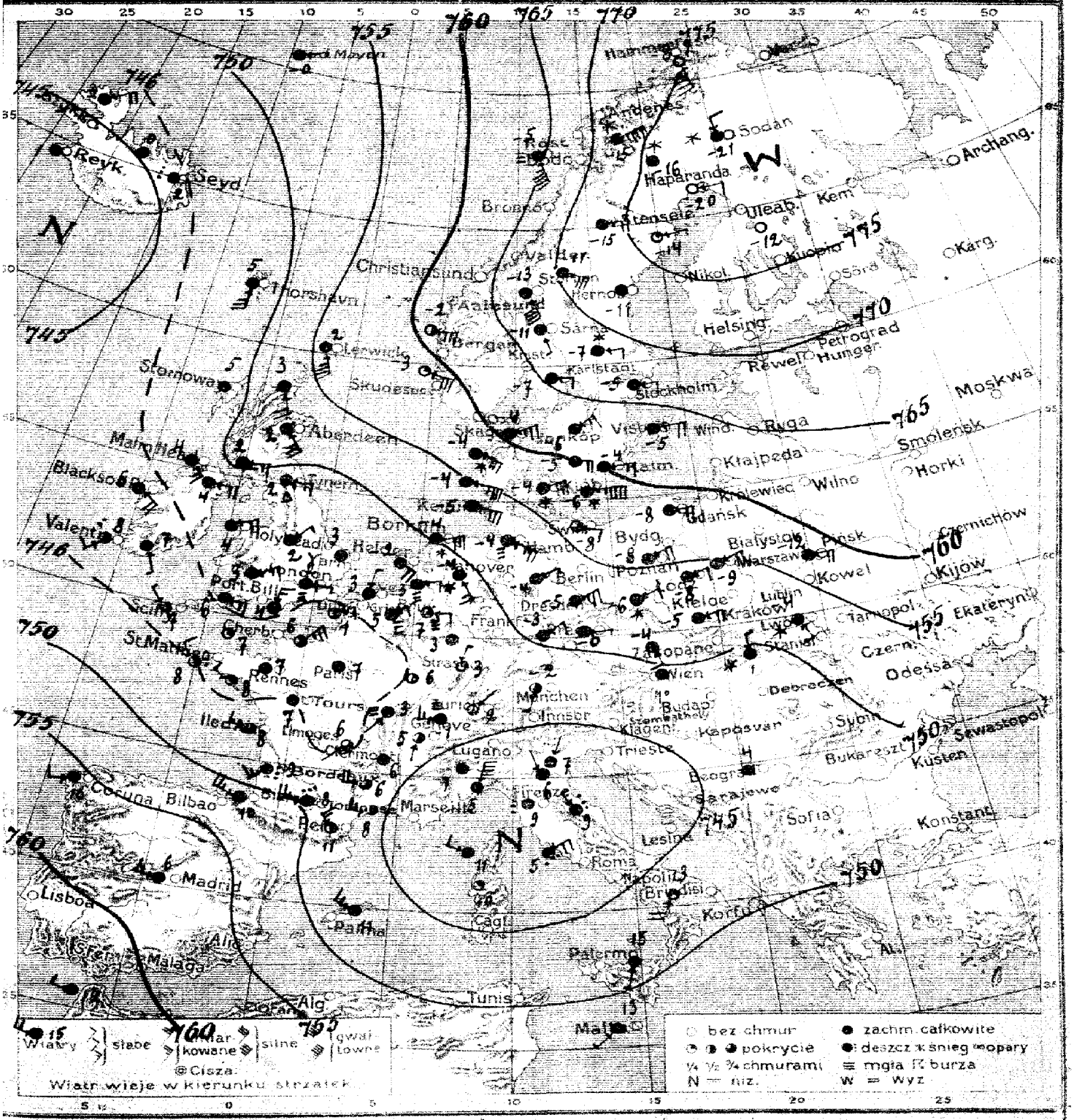
Reykjavik
Seyd.
Thorshavn
Stornoway
Lerwick
Skudesnes
Aberdeen
Blacksod B.
Valentia
Holyhead
Portland Bill
St. Mathieu
Rennes
Tours
Ile d'Yeu
Coruna
Bilbao
Madrid
Lisboa
Malaga
Alg.
Tunis
Malta
Cagl.
Palermo
Roma
Napoli
Brindisi
Lesina
Sarajewo
Sofia
Konstant.
Trieste
Lugano
Genève
Marseille
Nice
Paris
Bordeaux
Clermont
Limoges
Brest
Cherbourg
Jersey
Guernsey
Frankf.
Berlin
Hannover
Bremen
Hamburg
Kiel
Skagen
Esbjerg
Bergen
Aalesund
Christiansund
Trondhjem
Haparanda
Sodankyla
Andenes
Hammerfest
Archang.
Ustsysolsk
Kem
Ulea b.
Kuopio
Karg.
Nikol.
Helsing.
Petrograd
Hunger
Reval
Stockholm
Karlstad
Visby
Ryga
Moskwa
Smolensk
Horki
Wilno
Królewiec
Krajpeda
Gdansk
Bydg.
Poznań
Warszawa
Białystok
Brest
Kowel
Kijow
Czernichow
Ekaterynosl
Tarnopol
Lwów
Stanisl.
Kołomea
Kielce
Lublin
Kraków
Wien
Budapest
Debreczen
Kaposvar
Sybin
Odessa
Sewastopol
Küsten
Bukarest
Czern.
Innsbr.
München
Stemnathen
Klagenf.
Triest
Lugano
Genève
Firenze
Roma
Napoli
Brindisi
Lesina
Cagl.
Palermo
Tunis
Malta
Alg.
Malaga
Madrid
Lisboa
Coruna
Bilbao
Bordeaux
Clermont
Limoges
Ile d'Yeu
Tours
Rennes
St. Mathieu
Cherbourg
Jersey
Guernsey
Brest
Portland Bill
Holyhead
Valentia
Blacksod B.
Aberdeen
Lerwick
Skudesnes
Stornoway
Thorshavn

Spostrzeżenia meteorologiczne z dnia dzisiejszego [illegible] 11. II - 24 r. № 432

Stacja	Ciśnienie 700 mm +	Wiatr	Zachmurzenie	Temp. °C	Opady m m.	Temp. Max.	Temp. Min.
Wilno							
Prosk	59.9	E 8	4	-12			
Dudzystok							
Brześć n/B							
Kowierce							
Warszawa	54.7	ENE 8	4	-9			
Łódź	54.6	ENE 4	4	-8			
Lublin							
Lwów	53.6	SE 4	śnieg	-4			
Zakopane							
Kraków	52.7	ENE 8	4	-5			
Cieszyn							
Poznań	55.2	ENE 8	4	-8			
Toruń							
Bydgoszcz							
Chojnice							
Krzem							
Hel							
Puck							
Gdańsk	58.1	E 6	4	-8			
Lermik	55.3	SE 14	4	2			
Stornoway	48.0	cisza	4	5			
Aberdeen	52.5	SE 10	4	2			
Holy Head	47.3	ENE 6	4	4			
Valentia	45.8	SW 4	deszcz	8			
Scilly	45.1	NW 2	3	7			
Yarmouth	47.1	cisza	4	3			
Ryarmouth	49.0	E 6	krupy	2			
Helder	48.1	ESE 8	4	-2			
Flessingen	46.8	NNE 2	4	3			
Calais	45.8	ENE 4	4	4			
Ostend	46.0	NW 4	deszcz	8			
Paris	45.3	cisza	4	7			
Dijon	46.4	NW 1	mgła	3			
Ile d'Aix	46.3	W 4	3	8			
Clermont	45.7	NW 1	2	6			
Biarritz	51.5	WNW 10	4	-1			
Reanes	45.9	cisza	4	7			
Strasburg	46.5	NNE 2	1	5			
Bruxelles	46.4	NE 4	mgła	5			
Bertum	53.8	ESE 12	4	-5			
Borkum	50.0	E 12	śnieg	-4			
Hamburg	53.0	ESE 10	mgła	-4			
Swinemünde	55.9	ESE 4	3	-8			
Magdeburg	52.3	ENE 6	4	-4			
Dresden	51.4	ENE 10	4	5			
Breslau	52.6	ENE 4	śnieg	-6			
Frankfurt n/M							
Mannheim	49.0	SSW 2	2	-2			
Genève	49.3	SSW 1	2	5			
Zürich	48.9	NE 1	1	2			
Lugano							
Kopenhagen	57.9	ENE 10	śnieg	-4			
Skagen	60.4	ENE 10	4	-4			
Hanstholm	58.6	ESE 12	śnieg	-4			
Blavandshuk	54.8	ESE 14	4	-4			
Hammerhus	56.5	E 13	śnieg	-6			

Stacja	Ciśnienie 700 mm +	Wiatr	Zachmurzenie	Temp. °C	Opady m m.	Temp. Max.	Temp. Min.
Stockholm	65.7	E 4	4	-3			
Hernösand	71.6	cisza	4	-11			
Haparanda	78.9	E 4	0	-20			
Wisby	62.6	E 6	4	-5			
Karlstad	65.8	E 4	4	-7			
Storlien							
Jönköping	62.8	NE 6	4	-6			
Ingö	74.7	ESE 14	0	-8			
Röst	60.8	SE 18	mgła	-5			
Mosund	60.1	E 12	2	-2			
Lödöse	59.3	ESE 10	1	-3			
Helsinki							
Sortavala							
Kuopio							
Wasa							
Sodankylä							
Fellin (Rewel)							
Dorpat							
Pitsand							
Petrograd							
Moskwa							
Jan Mayen	52.4	ENE 2	4	-0			
Thorshavn	48.3	S 10	4	5			
Seydisfiord	45.2	cisza	deszcz	2			
Wien							
Feldkirch							
Innsbruck							
Klagenfurt							
Praha	50.3	E 2	4	-0			
Eger (Cheb)	50.2	ENE 4	4	-3			
Olomuniec	51.1	SE 4	4	-4			
Stara Dala							
Rosszec	49.7	N 2	śnieg	1			
Bratislava	49.7	cisza	4	1			
Budapest							
Szombathely							
Szeged							
Madrid	57.0	W 4	4	6			
Corunna	56.0	WSW 4	4	10			
Malaga	48.0	WNW 6	4	11			
Genowa	42.9	NNE 16	deszcz	3			
Firenze	40.0	NNE 1	— " —	9			
Padova	42.7	NNW 1	4	6			
Livorno	47.6	SSW 3	1	13			
Kapuzia	43.5	NNE 1	4	7			
Pignadelcalle	41.4	NE 8	deszcz	5			
Maddalena							
Palermo							
Seegrad	46.9	cisza	4	4			
Bucaresti							
Sofja							
Konstantynopol							
Athenes							
Malta	52.0	SW 2	4	15			
Tunis							
Algier	62.0	W 4	4	12			
Semlitsk (1165)							
Ingapitza (2964)							
Sdanitsi (2500)							

Spostrzeżenia pilotowe

Stacja	Godz.	Wiatr dolny	500	1000	1500	2000	2500	3000	3500	4000	4500	5000	Prędkość chmur	Kierunek chmur	Uwagi
Warszawa															

Wydawnictwo Państwowego Instytutu Meteorologicznego w Warszawie

Edition du matin [Ph. G. M. P.] 12. II. 24 N° 43a

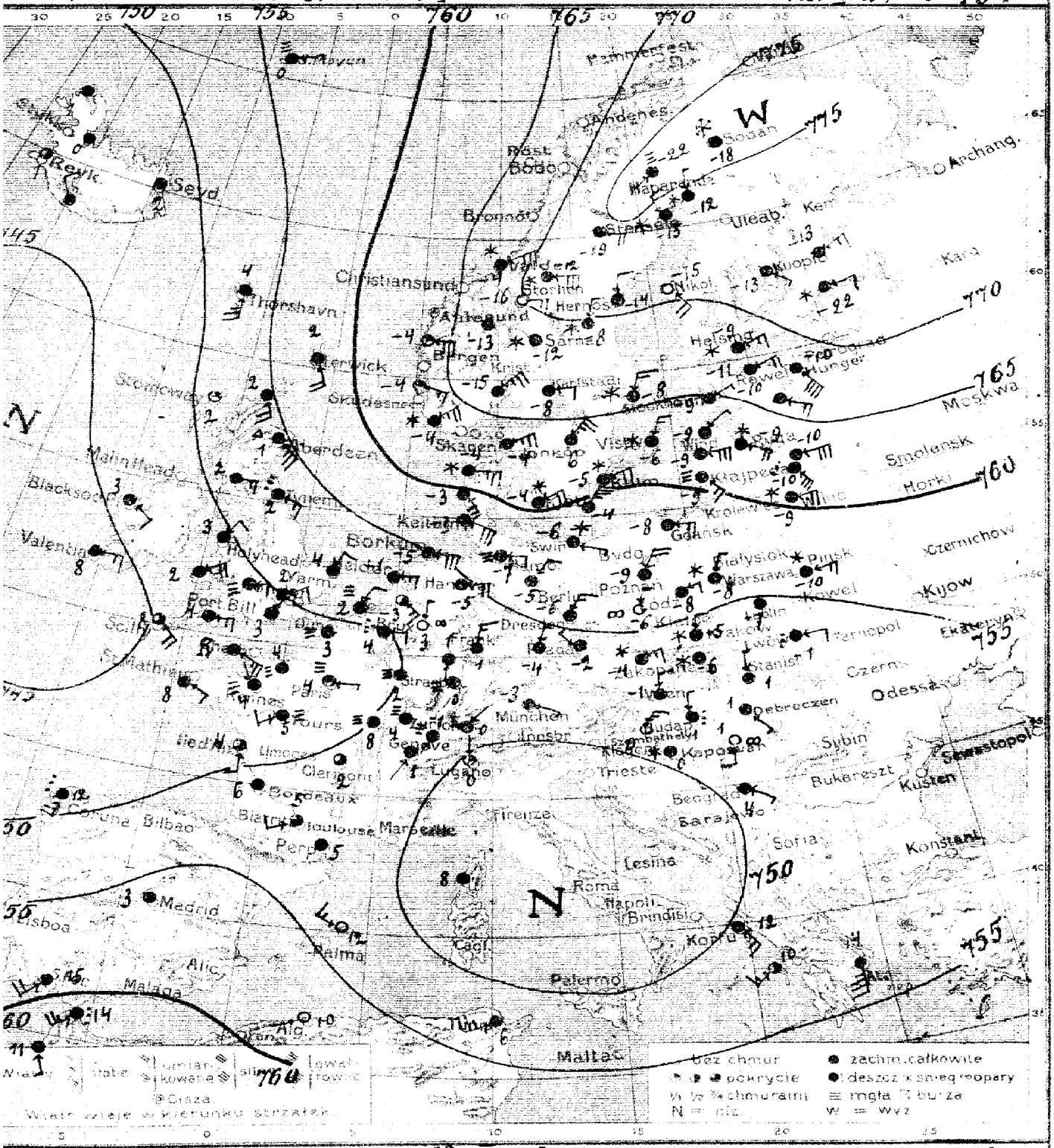
750
755
760
765
770
775
Reykjavik
Seyd.
Thorshavn
Lerwick
Aberdeen
Christiansund
Bergen
Stornoway
Malinhead
Blacksod
Valentia
Holyhead
Fort Bill
Scilly
St Mathieu
Ouessant
Brest
Cherbourg
Paris
Tours
Nantes
Limoges
Clermont
Bordeaux
Biarritz
Toulouse
Perpignan
Bilbao
Lisboa
Madrid
Malaga
Alicante
Palma
Cagl.
Palermo
Malta
Roma
Napoli
Brindisi
Firenze
Genève
Lugano
Trieste
München
Innsbr.
Budapest
Debreczen
Kopaszi
Sybin
Bukarest
Constanta
Sofia
Lesina
Barajevo
Beograd
Odessa
Sebastopol
Kustendje
Czernowitz
Kiew
Ekaterinoslaw
Tarnopol
Lemberg
Stanislau
Zakopane
Warszawa
Malyslok
Pinsk
Smolensk
Moskwa
Archang.
Ukleab.
Kuopio
Helsing.
Hernösand
Sarna
Skagen
Visby
Libau
Memel
Königsberg
Gdansk
Swinemünde
Berlin
Dresden
Breslau
Prag
Karlstad
Oscarsborg
Kristiansand
Skudesnes
Aberdeen
Keitum
Borkum
Emden
Hamburg
Hannover
Frankfurt
Metz
Strassburg
Nancy
Dijon
Genève
Lugano
Trieste
Firenze
Roma
Napoli
Brindisi
Lesina
Palermo
Cagl.
Malta
Alic.
Malaga
Madrid
Lisboa
Bilbao
Perpignan
Toulouse
Biarritz
Bordeaux
Clermont
Limoges
Tours
Nantes
Cherbourg
Brest
Paris
Scilly
Fort Bill
Holyhead
Valentia
Blacksod
Malinhead
Stornoway
Lerwick
Thorshavn
Reykjavik
Seyd.
Bergen
Christiansund
Aberdeen
Skudesnes
Oscarsborg
Karlstad
Kristiansand
Stornoway
Hernösand
Sarna
Helsing.
Kuopio
Ukleab.
Archang.
Moskwa
Smolensk
Horki
Kiew
Kjow
Czernichow
Ekaterinoslaw
Odessa
Sebastopol
Kustendje
Bukarest
Sybin
Debreczen
Budapest
München
Innsbr.
Prag
Breslau
Dresden
Berlin
Swinemünde
Gdansk
Königsberg
Memel
Libau
Visby
Skag

Spostrzeżenia meteorologiczne z dnia dzisiejszego rano

	Stacja	Ciśnienie 700 mm+	Wiatr	Zachmurzenie	Temp. °C.	Opady mm.	Temp. Max.	Temp. Min.
Polska	Wilno	50.0	E8	śnieg	-9	0.1	-9	-12
	Pinsk	57.3	E6	— " —	-10	11	-8	-17
	Białystok	56.5	E4	½	-3	Ślad	-8	-12
	Brześć n/B							
	Kowierce							
	Warszawa	55.1	NNE2	śnieg	-8	0	-8	-10
	Łódź	56.1	NE2	½	-9	0	-8	-9
	Lublin	53.0	NNE4	½	-7	2	-9	-9
	Lwów	54.3	E4	deszcz	-1	2	-3	-4
	Zakopane	56.9	[illegible]	śnieg	-6	Ślad	-2	-6
	Kraków	54.5	N4	— " —	-5	1	-5	-6
	Preszyn							
	Poznań	57.5	NE8	½	-9	Ślad	-7	-9
	Toruń							
	Bydgoszcz	58.7	ENE4	½	-8	0	-8	-10
	Chojnice							
	Tczew							
	Hel							
	Puck							
PM	Gdańsk	59.1	NE1	— " —	-6	Ślad	-7	-9
Anglia	Lerwick	58.8	SSE7	4	2	— " —		
	Stornoway	58.2	[illegible]	1	2	0		
	Aberdeen	56.3	SE10	[illegible]	1	2		
	Holy Head	44.6	NE6	4	3	10		
	Valentia	49.3	E8	4	8	1		
	Scilly	49.3	SE8	3	8	0		
	Yarmouth	57.3	NE4	4	4	0		
	Pymemuth	51.2	ESE6	deszcz	6	2		
Hol.	Helder	59.5	ESE8	4	5	0		
	Vlissingen	52.1	NE4	mgła	8	0		
Francja	Cherbourg	49.0	ENE4	— " —	6	3		
	Stawanger	39.8	ESE8	½	8	12		
	Paris	45.3	E9	mgła	4	9		
	Dijon	52.2	[illegible]	— " —	2	0.5		
	Brest	46.3	SE	2	4	1		
	Clermont	50.3	[illegible]	mgła	2	0		
	Biarritz							
	Bordeaux	48.5	NNW1	mgła	4	0.1		
	Strasbourg	51.4	N2	— " —	0	9		
Bel.	Bruxelles	49.8	E4	deszcz	4	0.2		
Niemcy	Berlin	57.5	ESE12	2	-3	0		
	Borkum	54.8	E12	4	-5	0		
	Hamburg	53.4	E4	mgła	-7	0		
	Swinemünde	58.0	ESE8	śnieg	-6	0		
	Magdeburg	56.0	NE8	4	-5	0		
	Dresden	55.1	NE5	4	-6	0		
	Breslau	55.3	NNE8	mgła	-6	Ślad		
	Frankfurt M.	58.6	N6	4	1	0		
	Münster	57.5	ESE2	4	-3	0		
	Kleve	58.3	SE6	mgła	-9	0		
Dania	Kopenhaga	59.4	SW4	4	1	0		
	Ribnitz	58.4	NE1	mgła	-0	0		
	Elsynore	[illegible]	N1	1	0	0		
Norwegia	Kristiania	[illegible]	NE8	śnieg	-4	Ślad		
	Skagen	63.0	ENE6	4	-4	0		
	Hanstholm	[illegible]	E10	śnieg	-4	0		
	Bjørnevatshuk	58.7	SE2	3	-3	Ślad		
	Hammerobus	59.0	NE14	4	-4	0		

	Stacja	Ciśnienie 700 mm+	Wiatr	Zachmurzenie	Temp. °C.	Opady mm.	Temp. Max.	Temp. Min.
Szwecja	Stockholm	65.4	NNE6	śnieg	-8	0.2		
	Hernösand	70.6	N4	4	-14	0.2		
	Haparanda	74.2	N2	śnieg	-12	Ślad		
	Wisby	62.2	NNE6	— " —	-6	0.2		
	Karlstad	57.1	E4	4	-8	0.1		
	Starlien	70.0	E6	0	-16	0		
	Jönköping	64.1	NE10	4	-6	0		
Norwegia	Hammerfest	63.1	E12	1	-4	0		
	Brønnö							
	Vardenaund	62.4	ENE10	śnieg	-4	Ślad		
	Tromsö	62.2	ESE5	1	-4	0		
Finlandia	Helsinki	68.6	ENE6	śnieg	-9	2		
	Sortavala	74.0	E4	— " —	-22	0.6		
	Kuopio	70.2	SE2	4	-13	0		
	Wasa	73.4	SE3	0	-15	0.6		
	Sodankylä	75.6	cisza	śnieg	-18	0.2		
Estonia	Tallin (Reval)	68.4	ENE2	4	-11	2	-10	
	Dorpat	67.0	ESE6	4	-10	0	-10	
	Filsand	64.2	ENE2	4	-9	0	-9	
Rosja	Petersburg							
	Moskwa							
Inflanty	Ryga	62.5	ESE8	śnieg	-9	1		
	Libawa	60.6	E12	4	-9	0		
	Virsharo	62.2	ENE2	4	-9	0		
	Tor Mayen	59.3	ENE2	mgła	0	Ślad		
	Thorshavn	53.0	S10	4	4	0		
	Seydisfiord	48.0	cisza	4	2	0		
Austria	Wiedeń							
	Feldkirch							
	Innsbruck							
	Klagenfurt							
Prusy Wschodnie	Pruska	53.0	N12	mgła	-2	Ślad		
	Eger (Cheb)	54.3	NNE8	4	-4	0		
	Ołomuniec	53.4	ENE6	śnieg	-4	Ślad		
Karpaty	Stara Dgła							
	Koszyce	51.6	N2	4	1	6		
	Bratislava	51.3	NW4	4	-1	0.6		
Węgry	Budapeszt	49.1	N9	deszcz	1	10	1	
	Szombathely	51.5	NE6	4	-0	Ślad	-0	
	Szeged	50.4	S4	2	1	7	5	
Hiszp.	Madryt	49.0	cisza	4	3	—		
	Corunna	48.0	S8	deszcz	12	—		
	Malaga	53.0	WNW3	0	12	—		
Włochy	Genua							
	Florencja							
	Rzym							
	Neapol							
	Brindisi							
	Maddalena							
	Palermo							
Bałkany	Belgrad	50.0	ESE2	4	4	0		
	Bukareszt							
	Sabo							
	Konstantynopol							
	Athenes	54.8	S14	4	14	6		
Afryka	Malta							
	Tunis	55.0	WSW3	4	6			
	Alger	58.0	WSW2	0	10			
Stały posterunek	Semmlack (3065)							
	Zugspitze (2964)							
	Säntis (2500)							

Spostrzeżenia pilotowe.

Stacja	Godz.	Wiatr kier.	500	1000	1500	2000	2500	3000	3500	4000	4500	5000	Granice dalm. dymu	Rodzaj chmur	Uwagi
Warszawa															

Ogólny stan atmosfery w dniu 12.II-24r.
Wysokie ciśnienie nad Laponją, niskie nad Atlantykiem i Morzem Północnem. W Polsce pochmurno, śnieg, mroźno.

Wydawnictwo Państwowego Instytutu Meteorologicznego w Warszawie

Edition du soir [18h. G.M.T.] *12. II. 24.* *№ 435.*

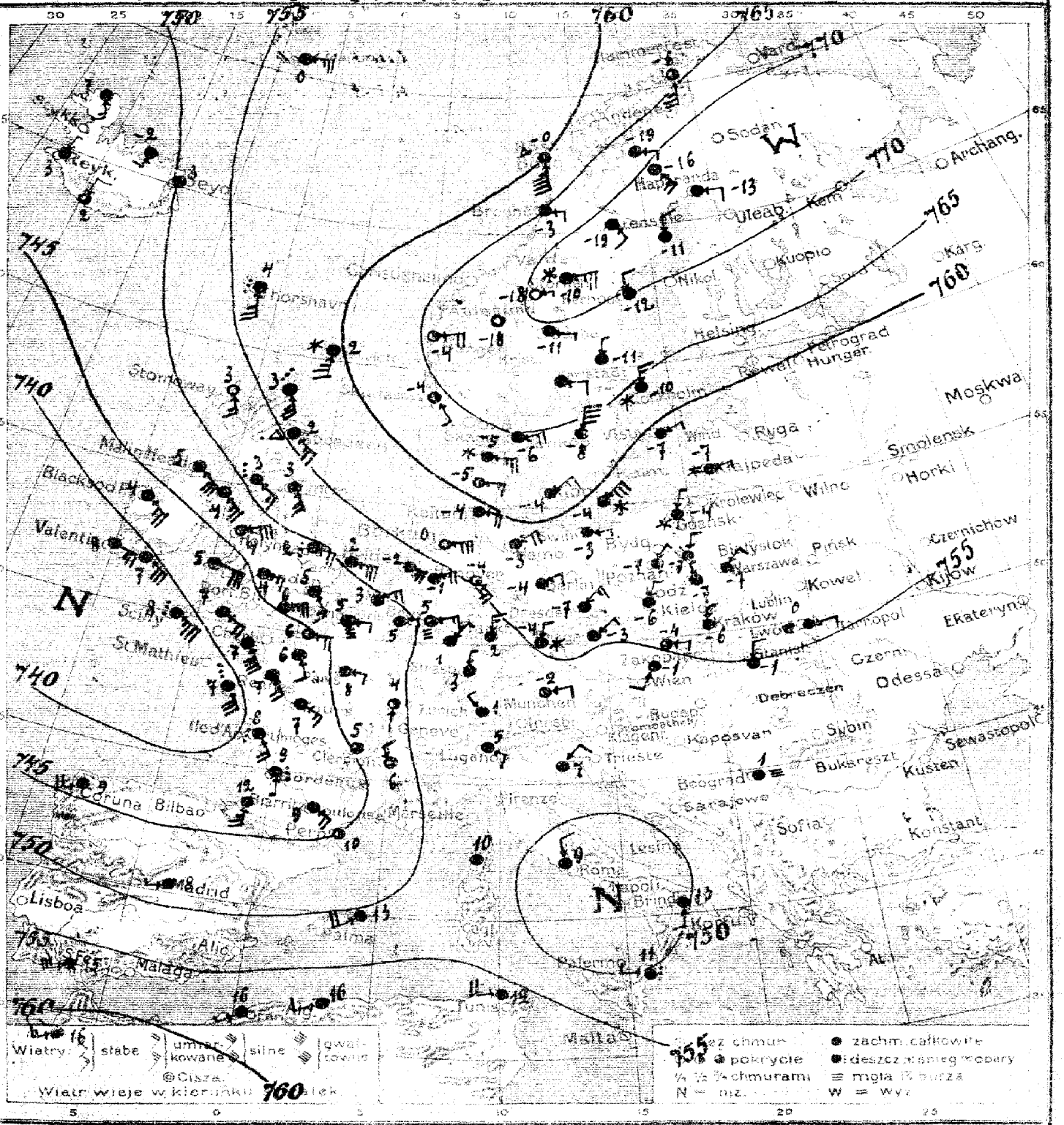
Wiatry: słabe umiarkowane silne gwałtowne
Cisza.
Wiatr wieje w kierunku strzałek
Bez chmur
Zachm. całkowite
pokrycie
Deszcz śnieg mgła burza
¼ ½ ¾ chmurami
N = niż.
W = wyż
Reykjavik
Stornoway
Blackpool
Valentia
Lisboa
Madrid
Malaga
Bilbao
Coruna
Bordeaux
Marseille
Genève
Zürich
München
Wien
Trieste
Roma
Napoli
Brindisi
Palermo
Malta
Tunis
Alger
Sfax
Alic
Sevilla
Sarajewo
Beograd
Sofia
Bukareszt
Kopenhaga
Berlin
Hamburg
Bremen
Amsterdam
Paryż
Lyon
Kiel
Poznań
Wrocław
Kraków
Lwów
Warszawa
Białystok
Pińsk
Kowel
Lublin
Brześć
Grodno
Wilno
Królewiec
Gdańsk
Ryga
Tallin
Petrograd
Helsingf.
Stockholm
Turku
Kuopio
Oulea
Sodankylä
Archang.
Moskwa
Smolensk
Horki
Czernichow
Kijow
Ekaterynosł
Odessa
Sewastopol
Kusten
Konstant.
Debreczen
Kopesvar
Sybin
Triest
Lugano
Innsbruck
Bregenz
Zürich
Genève
Lesina
Brindisi
Napoli
Roma
Palermo
Malta
Tunis
Alger
Sfax
Alic
Sevilla
Malaga
Madrid
Lisboa
Coruna
Bilbao
Bordeaux
Marseille
Genève
Zürich
München
Wien
Trieste
Roma
Napoli
Brindisi

Spostrzeżenia meteorologiczne z dnia dzisiejszego rano. 12.11-24r. Nº 436

	Stacja	Ciśnienie 700 mm.	Wiatr	Zachmurzenie	Temp. °C.	Opady m m.	Temp. Max.	Temp. Min.
Polska	Wilno							
	Pińsk							
	Białystok							
	Brześć n/B							
	Kowieze							
	Warszawa	57.0	NE4	4	-7			
	Łódź	57.6	NNE2	4	-7			
	Lublin							
	Lwów	55.2	E4	mgła	0			
	Zakopane							
	Kraków	57.6	N4	4	-6			
	Cieszyn							
	Poznań	58.5	NE2	4	-7			
	Toruń	58.0	NNE4	4	-7			
	Bydgoszcz							
	Chojnice							
	Tczew							
	Hel							
	Puck							
M. P.	Gdańsk	58.0	NNE2	śnieg	-4			
Anglia	Lerwick	59.9	S10	— " —	2			
	Stornoway	51.8	SE6	0	3			
	Aberdeen	55.9	ESE10	krupy	2			
	Holy-Head	46.6	ENE12	1	4			
	Valentia	38.0	E10	4	8			
	Scilly	36.8	ESE14	deszcz	8			
	Yarmouth	51.0	E12	4	2			
	Falmouth	52.2	SE6	4	3			
Hol.	Helder	53.6	ESE10	4	-2			
	Vlissingen	49.5	ENE6	4	3			
Francja	Calais	47.4	E4	mgła	5			
	St Nazaire							
	Paris	46.5	E4	4	8			
	Dijon	47.8	S1	1	4			
	Ile d'Aix	41.6	SE8	deszcz	8			
	Clermont	45.2	cisza	3	5			
	Biarritz	42.2	S10	4	12			
	Rennes	42.7	ESE8	deszcz	7			
	Strasbourg	50.0	N2	4	3			
Bel.	Bruxelles	49.1	E4	4	5			
Niemcy	Memel	59.3	ESE8	4	-4			
	Borkum	56.4	E12	0	0			
	Hamburg	58.6	ENE5	4	-3			
	Swinemunde	58.8	E4	4	-3			
	Magdeburg	57.5	ENE4	4	-4			
	Dresden	57.1	NE6	4	-7			
	Wrocław	57.1	NNE4	4	-6			
	Grudziądz P.M.	53.2	N6	4	-2			
	Mikołajki	53.3	E2	1	-2			
	Hlajpeda	59.3	E2	śnieg	-7			
Szwajc.	Genewa							
	Zurych	52.4	NW2	4	1			
	Lugano	50.6	ESE4	4	5			
Dania	Kjöbenhavn	61.5	NE6	4	-4			
	Skagen	64.4	ENE8	4	-6			
	Hanzaholm	62.6	E10	śnieg	-5			
	Rømandshuk	61.0	E6	2	-5			
	Hammershus	59.5	NE12	śnieg	-4			

	Stacja	Ciśnienie 700 mm.	Wiatr	Zachmurzenie	Temp. °C	Opady m m	Temp. Max.	Temp. Min.
Szwecja	Stockholm	63.2	N6	śnieg	-10			
	Hernösand	62.3	N4	4	-12			
	Haparanda	62.5	E4	4	-13			
	Wisby	59.5	NE2	4	-7			
	Karlstad	66.5	E	-	-			
	Storlien	70.2	E2	0	-18			
	Jonköping	64.1	N16	4	-8			
Norwegia	Ingdes	64.5	S10	2	-6			
	Bronnö	66.0	E4	4	-3			
	Rost	60.8	S18	krupy	-0			
	Skudesnes	64.1	SE2	2	-4			
Finlandja	Helsinki							
	Sortavala							
	Kuopio							
	Wasa							
	Sodankylä							
Estonja	Fellin (Rewel)							
	Dorpat							
	Edsana							
Rosja	Petrograd							
	Moskwa							
	Jan Mayen	59.3	ENE10	4	0			
	Reykiawik	56.1	S10	deszcz	4			
	Seydisfiord	50.8	cisza	4	3			
Austrja	Wiedeń							
	Felixhafen							
	Innsbruck							
	Klagenfurt							
Czechosłowacja	Praga	55.9	NE2	4	-3			
	Egerwiese	55.3	NNE2	śnieg	-4			
	Olomuniec	55.0	E2	3	-4			
	Stara Data							
	Koszyce	53.9	N2	4	-1			
	Bratislava	53.6	SSW2	4	-1			
Węgry	Budapest							
	Szombathely							
	Szeged							
Hiszp.	Madrid	48.0	W2	4	8			
	Coruna	44.6	WSW8	4	9			
	Finisterre	57.2	SW12	4	15			
Włochy	Genova							
	Firenze							
	Padova	50.7	ENE1	3	8			
	Livorno	50.3	S2	4	13			
	Cigliano di Valle	49.5	NNW2	4	9			
	Messina	49.9	W1	deszcz	11			
	Palermo	50.7	NE2	4	7			
	Pelerno							
Bałkany	Belgrad	54.2	cisza	mgła	1			
	Bucuresti							
	Sofja							
	Konstantynopol							
	Athenes							
	Malta							
Afryka	Bizerta	56.0	W8	4	12			
	Algier	56.0	WSW2	4	16			
Stacje górskie	Sonnblick (3106)							
	Zugspitze (2964)							
	Säntis (2500)							

Spostrzeżenia pilotowe.

Stacja	Ciśnienie	Wiatr i prędkość	500	1000	1500	2000	2500	3000	3500	4000	4500	5000	Liczba odbyt. obserw.	Hodowla chmur	Uwagi
Warszawa															

Wydawnictwo Państwowego Instytutu Meteorologicznego w Warszawie

Édition du matin [7¼ C.M.E.]. *13. II. 24. N: 44a*

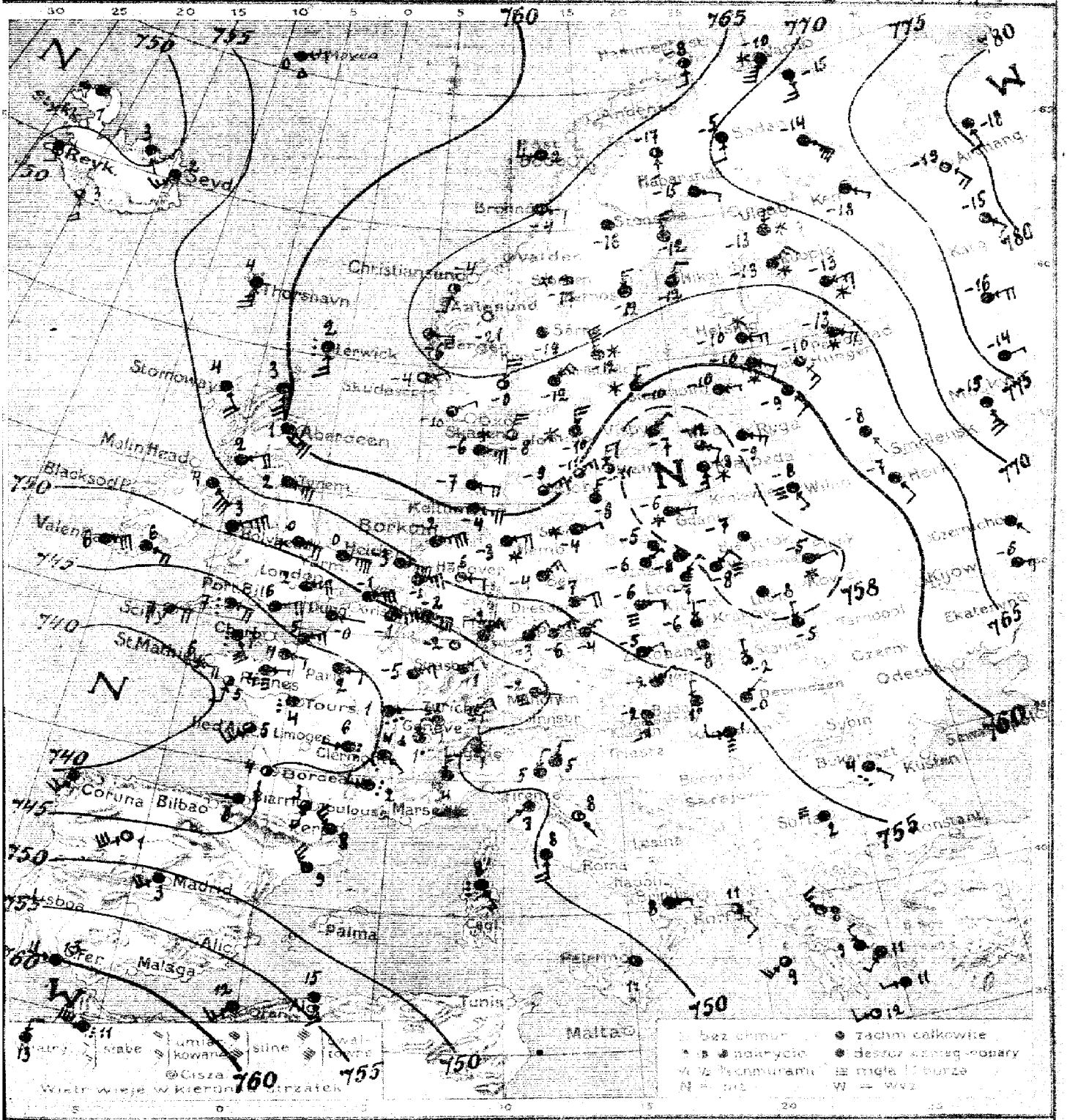
Reykjavik
Seyd
Thorshavn
Lerwick
Stornoway
Aberdeen
Malin Head
Blacksod Pt.
Valentia
Valencia
Scilly
St. Mathieu
Brest
Coruna
Bilbao
Lisboa
Madrid
Malaga
Oran
Alger
Palma
Tunis
Malta
Christiansund
Trondheim
Bergen
Stockholm
Helsinki
Petersburg
Moskau
Kasan
Odessa
Kiew
Ekaterinoslaw
Sebastopol
Konstantinopel
Rom
Neapel
Marseille
Toulouse
Tours
Limoges
Clermont
Bordeaux
Biarritz
Nantes
Paris
London
Portland
Dublin
Valentia
Scilly
Blacksod Pt.
Malin Head
Stornoway
Aberdeen
Lerwick
Thorshavn
Reykjavik
Seyd
Borkum
Hamburg
Berlin
Dresden
Breslau
Prag
Wien
Budapest
Zürich
Genève
Lyon
Marseille
Nizza
Rom
Neapel
Palermo
Malta
Tunis
Oran
Alger
Palma
Malaga
Madrid
Lisboa
Coruna
Bilbao
Biarritz
Toulouse
Bordeaux
Limoges
Clermont
Tours
Nantes
Brest
St. Mathieu
Scilly
Portland
Valentia
Blacksod Pt.
Malin Head
Stornoway
Aberdeen
Lerwick
Thorshavn
Reykjavik
Seyd
Christiansund
Trondheim
Bergen
Stockholm
Helsinki
Petersburg
Moskau
Kasan
Odessa
Kiew
Ekaterinoslaw
Sebastopol
Konstantinopel
Rom
Neapel
Marseille
Toulouse
Tours
Limoges
Clermont
Bordeaux
Biarritz
Nantes
Paris
London
Portland
Dublin
Valentia
Scilly

Spostrzeżenia meteorologiczne z dnia dzisiejszego rano 13.II.-24 r. N° 442

	Stacja	Ciśnienie 700 mm.	Wiatr	Zachmurzenie	Temp. °C.	Opady mm.	Temp. Max.	Temp. Min.
Polska	Wilno	58.2	SE2	mgła	3	2	-8	-11
	Pińsk	57.1	E2	śnieg	-5	2	-5	-6
	Białystok	57.9	cisza		4	-7	1	-7	-9
	Brześć n/B							
	Kowel							
	Warszawa	57.9	NE1	mgła	-3	0.5	2	-3
	Łódź	58.3	NE2		4	0	0	-1
	Lublin	57.2	cisza		-2	4	-6	-9
	Lwów	58.2	N2	"	-3	0	0	-3
	Zakopane	58.0	cisza		2	-3	3	-1
	Kraków	58.3	N1		4	-6	0	-3	-6
	Cieszyn							
	Poznań	58.0	NE2		4	0	2	-1
	Toruń	58.4	ESE2		4	-8	0		
	Bydgoszcz	58.1	— " —		4	-3	3	-1	
	Chojnice							
	Tczew							
	Hel							
	Puck							
W.	Gdańsk	57.9	W2	śnieg	-6	3.1	-4	-5
Anglia	Lerwick	59.3	SSE6	deszcz	2	1		
	Stornoway	56.0	SE3		4	0		
	Aberdeen	60.0	ESE10		4	1	0.3	
	Holy Head	50.8	ENE14		4	3	0	
	Valentia	46.3	ENE10		4	6	0	
	Scilly	40.6	E5		3	5	5	
	Yarmouth	59.4	E12		4	0	3	
	Pyrenmouth	58.3	E10		4	2	0.1	
Hol.	Helder	58.0	E14		4	-3	--	
	Vlissingen	59.2	ENE10		4	1	--	
Francja	Cherbourg	47.4	E1		4	-0	0.2	
	St. Mathieu	40.4	E8		5	5	6	
	Paris	44.8	E4		4	2	0	
	Dijon	45.0	E1	deszcz	1	2		
	Ile d'Aix	43.5	SW6		2	5	-3	
	Clermont	42.1	W2	deszcz	6	1		
	Biarritz	43.0	W1		6	6	7	
	Rennes	43.2	E2	mgła	4	6		
	Strasbourg	47.3	NE4		3	-1	0	
Bel.	Bruxelles	49.2	ENE8		4	-1	Stad	
Niemcy	Kerum	59.3	E13		4	-4	0	
	Borkum	57.5	ENE12		4	-2	0	
	Hamburg	58.8	ENE6	śnieg	-3	0		
	Swinemünde	58.6	ENE2	— " —	-4	Stad		
	Meklenburg	58.7	NE6		4	-4	0	
	Dresden	58.7	ENE3		4	-7	0	
	Breslau	57.1	E4	mgła	-6	stad		
	Frankfurt/M	51.0	NE0		4	-2	0	
	Monachium	49.6	E2	mgła	-2	0		
	Kłajpeda	58.2	S6	śnieg	-3	1		
Szwajc.	Genewa	47.2	NNE4	kropi	1	1		
	Zurich	48.3	NE4		4	1	6	
	Bugano	50.9	N1	deszcz	1	13		
Dania	Kopenhaga	61.1	NE6		1	-4	Stad	
	Skagen	63.4	NNE10		3	-3	0	
	Hanstholm	62.2	E10	śnieg	-6	stad		
	Bravaudshak	61.4	E8		4	-7	— " —	
	Hammershus	59.1	NNE6		4	-3	— " —	

	Stacja	Ciśnienie 700 mm.	Wiatr	Zachmurzenie	Temp. °C.	Opady mm.	Temp. Max.	Temp. Min.
Szwecja	Stockholm	60.4	NNE4	śnieg	-10	2		
	Hernösand	56.2	N5		4	-12	0	
	Haparanda	68.3	ESE2		4	-15	0.1	
	Wisby	56.9	NE2		4	-7	0.2	
	Karlstad	64.3	NE3		4	-12	0	
	Stallmyr	58.2	N3		2	-10	stad	
	Jönköping	62.1	N10	śnieg	-10	2		
Norwegja	Midtsø	61.2	W6		4	2	0	
	Bronsö	65.0	E4		4	-4	0	
	Vadsöesund	57.6	SSW10	śnieg	-10	stad		
	Skudesnes	64.2	ENE2		0	-4	0	
Finlandja	Helsinki	61.0	E6	śnieg	-10	4		
	Sortavala	65.6	E5	— " —	-13	2		
	Kuopio	65.2	NE6	— " —	-13	stad		
	Wasa	63.8	NNE4		4	-12	0.1	
	Sodankylä	70.1	S4		4	-13	0.2	
Estonja	Tallin (Reval)	60.3	ESE4	śnieg	-10	2	-10	
	Dorpat	59.9	SE4		4	-9	1	-9	
	Filsand	58.5	E9		4	-10	0	-3	
Rosja	Petrograd	63.3	ESE8	śnieg	-13	4		
	Moskwa	64.1	SE10		4	-15	0		
	Archangielsk	67.9	SE8		0	-19	0		
Inflanty	Riga	59.2	ESE6		4	-9	-		
	Libawa	57.1	ESE4		3	-12	-		
	Jan Mayen	58.1	ENE4	krupy	0	-			
	Thornham	58.6	S10		4	4	-		
	Scudesteord	51.7	SSW6		4	2	-		
Austrja	Wien							
	Feldkirch							
	Innsbruck							
	Klagenfurt							
Czechosłowacja	Praha	54.0	NE2		4	-4	stad	
	Eger (Cheb)	53.4	NE3		3	-6	— " —	
	Oravaca	52.3	ENE4		4	-5	0	
	Stara Dala							
	Kosice	56.1	N2		3	-2	0	
	Prad: Stara	53.6	NE2		4	-9	0	
Węgry	Budapest	54.0	N2		4	1	1	4	
	Szombathely	53.9	S5		4	-9	stad	2	-3
	Szeged	54.9	W4	mgła	1	— " —	2	0	
Hiszp.	Madrid	58.0	SW2		4	3	-		
	Coruna	48.6	SSW3		4	-	-		
	S. Fernando	50.0	W5		4	13	-		
Włochy	Arkhangielsk	51.0	SE1		2	8	0	10	
	Firenze	45.6	SW1		4	7	0	13	0
	Torino	49.2	N6		4	4	stad	-	-
	Fiumicino	50.3	NNE2		4	5	0	7	-3
	Napoli	59.5	E2		4	8	18	14	
	Brindisi	50.4	NNE4		4	5	0	10	
	Maddalena	45.8	SE2	deszcz	8	8	10	8	
	Pizzo della Palle	50.3	S8		4	8	1	12	6
Bałkany	Belgrade	54.0	SW5		2	9	-		
	Bucuresti	55.0	ESE2	deszcz	4	-			
	Sofja	54.8	cisza	mgła	2	3	6	1	
	Sebastopol	55.0	SE4		3	11	-		
	Athènes	53.3	NNW4		4	9	-		
	Malta	52.0	NW5		2	8	-		
Afryka	Tunis	54.0	SW6		4	12	-		
	Alger	55.0	SSE6		4	13	-		
Stacje górskie	Sonnblick (3105)								
	Zugspitze (2964)								
	Säntis (2500)								

Spostrzeżenia pilotowe.

Stacja	Godz.	Wiatr dolny	500	1000	1500	2000	2500	3000	3500	4000	4500	5000	Granica dolnej chmury	Rodzaj chmur	Uwagi
Warszawa															

Ogólny stan atmosfery w dniu 13.II.-24 r.
Wysokie ciśnienie nad Rosją północną niskie nad Biskayską oraz nad Islandją. W Polsce bezkresna [illegible] miejscami śnieg, mroźno.

Wydawnictwo Państwowego Instytutu Meteorologicznego w Warszawie

Edition du soir [18h. G.M.T.] *13. II. 24 N°44 b.*

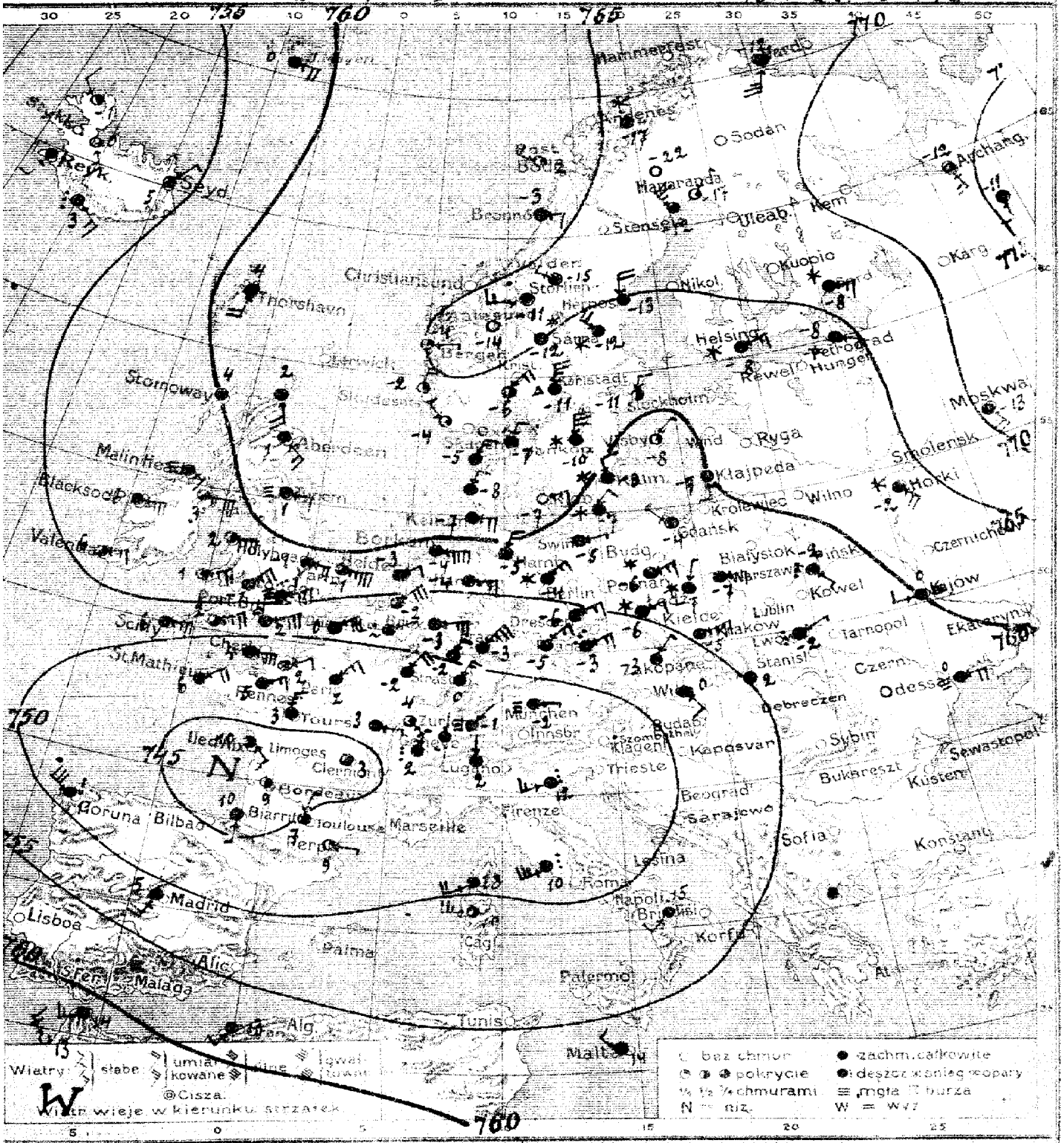

Warszawa. Depesze z dnia 13. II. Środa. 1924 r. Biuletyn V. N°

Przewidywany przebieg pogody w ciągu doby następnej

N°44 b

Wydano dnia *1924 r. o godz.*

Spostrzeżenia meteorologiczne z dnia dzisiejszego rano ecz. 13.II 24 godz. Nr 44

	Stacja	Ciśnienie 700 mm +	Wiatr	Zachmurzenie	Temp. °C.	Opady mm.	Temp. Max.	Temp. Min.
Polska	Wilno							
	Pińsk	58.3	SE 2	deszcz	-9			
	Białystok							
	Brześć n/B							
	Kiwerce							
	Warszawa	58.3	E 4	4	-7			
	Łódź	58.5	NE 2	śnieg	-7			
	Lublin							
	Lwów	58.9	ENE 2	deszcz	-9			
	Zakopane							
	Kraków	55.3	ENE 10	4	-5			
	Cieszyn							
	Poznań	58.5	ENE 6	śnieg	-6			
	Toruń							
	Dyrdgoszcz							
	Chojnice							
	Tczew							
	Hel							
	Puck							
Bałtyk	Gdańsk	58.3	NW 2	4	-4			
Anglia	Lerwick	62.1	SSE 8	4	2			
	Stornoway	60.0	cisza	4	4			
	Aberdeen	63.7	SE 6	4	1			
	Holy Head	57.3	E 12	2	2			
	Valentio	55.3	ENE 6	3	6			
	Scilly	50.4	E 10	4	6			
	Yarmouth	57.3	E 14	3	-1			
	Plymouth	62.0	E 4	4	1			
Hol.	Helder	59.1	NE 2	3	-2			
	Vlissingen	56.1	ENE 4	4	-3			
Francja	Gris Nez	51.9	ENE 12	4	0			
	St Mathieu	47.0	ENE 6	4	6			
	Paris	48.3	NE 6	4	2			
	Dijon	47.2	E 2	4	3			
	Ile d'Aix	44.8	SE 4	3	10			
	Clermont	46.2	cisza	2	3			
	Biarritz	44.0	S 2	4	10			
	Rennes	47.6	ENE 6	4	5			
	Strasbourg	48.7	NNE 6	4	0			
Bel	Bruxelles	52.3	ENE	4	-2			
Niemcy	Keitum	60.7	E 8	4	-7			
	Borkum	58.2	E 16	4	-4			
	Hamburg	58.8	NNE 8	4	-5			
	Swinemünde	53.1	E 2	4	-5			
	Magdeburg	56.8	NE 6	śnieg	-4			
	Dresden	54.5	ENE 6	4	-6			
	Poczdam	55.2	ENE 4	śnieg	-6			
	Frankfurt n/M	52.1	NE 10	4	-3			
	Monachium	48.4	E 2	mgła	-2			
	Memel	60.2	S 4	4	-7			
Szwajcaria	Genewa	48.6	NNE 2	deszcz	2			
	Zürich	49.7	NE 4	4	-1			
	Lugano	47.1	N 1	4	2			
Dania	Kjöbenhavn	61.0	ENE 6	0	-7			
	Skagen	62.4	NE 4	4	-7			
	Hanstholm	62.1	NE 6	4	-5			
	Blaavandshuk	62.0	NE 4	4	-8			
	Hammerhus	59.1	NE 4	śnieg	-7			

	Stacja	Ciśnienie 700 mm +	Wiatr	Zachmurzenie	Temp. °C	Opady mm	Temp. Max	Temp. Min
Szwecja	Stockholm	60.3	NNE 6	2	-11			
	Hernösand	64.0	N 8	4	-13			
	Haparanda	66.5	NE 2	1	-17			
	Wisby	57.7	NE 2	1	-8			
	Karlstad	63.2	N 10	krupy	-11			
	Storlien	65.3	W 6	4	-11			
	Jönköping	61.6	N 12	śnieg	-10			
Norwegja	Aalesund	69.6	WNW 4	1	2			
	Brønnö	64.2	E 4	4	-3			
	Vardö	65.2	E 2	1	-4			
	Skudesnæs	64.3	NNE 6	1	-2			
Finlandja	Helsinki	61.7	ENE 6	śnieg	-8			
	Sortavala	65.2	E 6	—"—	-8			
	Hangö							
	Wasa							
	Sodankylä							
Estonja	Tallin (Reval)							
	Dorpat							
	Filsand							
Rosja	Petrograd							
	Moskwa							
	Jan Mayen	59.9	E 8	4	0			
	Thorshavn	60.9	S 8	4	4			
	Seydisfiord	53.7	NE 4	4	5			
Austrja	Wien							
	Feldkirch							
	Innsbruck							
	Klagenfurt							
Czechosłowacja	Praha	52.4	ENE 6	deszcz	-3			
	Eger (Theb)	52.3	NE 6	4	-5			
	Olomouc	52.7	NE 2	4	-3			
	Stara Dala							
	Koszyce	55.1	cisza	4	2			
	Bratislava	52.2	SE 4	4	0			
Węgry	Budapest							
	Szombathely							
	Szeged							
Hiszp.	Madrid	50.0	SSW 8	4	5			
	Corona	49.0	WNW 4	deszcz	13			
	Palma							
Włochy	Genova							
	Firenze							
	Vigna di Valle	48.3	WSW 10	deszcz	10			
	Rzym	46.2	WSW 6	—"—	12			
	Neapol	54.8	SW 4	4	15			
	Brindisi							
	Maddalena	51.2	W 10	2	10			
	Palermo							
Bałkany	Beograd							
	Bucarești							
	Sofja							
	Konstantynopol							
	Athenes							
Malta	Malta	56.0	WNW 4	4	14			
Afryka	Tripolis	61.0	WSW 6	4	14			
	Algier	59.0	SW 4	4	13			
Stacje górskie	Smrekovica (1103)							
	Zugspitze (2964)							
	Säntis (2500)							

Spostrzeżenia pilotowe.

Stacja	Godz.	Wiatr Kier.	Siła	500	1000	1500	2000	2500	3000	3500	4000	4500	5000	Zmiana kier. z siłą	Zmiana siły z kier.	Uwagi
Warszawa																

Wydawnictwo Państwowego Instytutu Meteorologicznego w Warszawie

Édition du matin [7 h. G.M.T.] — *14. II. 24.* — *N° 45a*

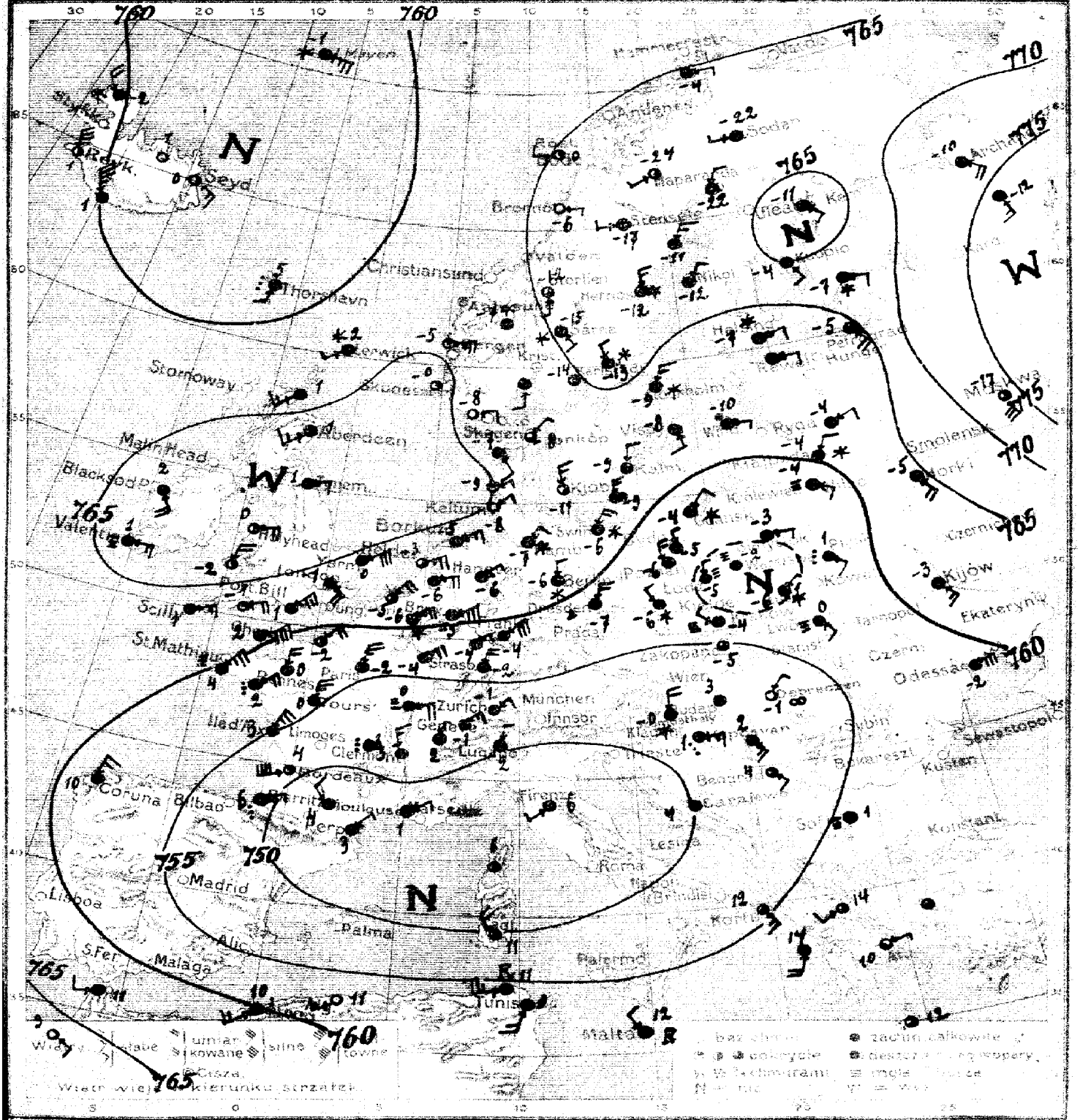

Warszawa. Mapa pogody z dnia 14. II. *Czwartek* 1924 *r. o godz. rannej* V *N°* 45a

Przewidywany przebieg pogody w ciągu doby następnej: **Pochmurno i mglisto, lekki mróz, miejscami opady, wiatry lokalne.—**

L. B.

Wydano dnia 14. II 1924 *r. o godz.* 11.30 *m.*

Spostrzeżenia meteorologiczne z dnia dzisiejszego rano 14.11.24 Nr 452

	Stacja	Ciśnienie 700 mm+	Wiatr	Zachmurzenie	Temp. °C.	Opady mm.	Temp. Max.	Temp. Min.
Polska	Wilno	59.5	ESE2	mgła	-4	0.2	-4	-9
	Pińsk	59.0	ESE2	deszcz	1	0.3	-	-2
	Białystok							
	Brześć n/B	57.6	E4	4	-3	0	2	-6
	Kowieńce							
	Warszawa							
	Łódź	55.0	cisza	mgła	-2	0	-3	-4
	Lublin	56.5	N2	— " —	-5	4	-5	-7
	Lwów	50.7	E4	— " —	-1	0	-5	-7
		57.5	SE2	— " —	0	0.3	-1	-2
	Zakopane	56.6	SSW5	3	-3	0	-2	-4
	Kraków	56.7	WNW4	mgła	-1	0	-1	-3
	Cieszyn							
	Poznań	58.7	N6	4	-6	4	-4	-7
	Toruń							
	Bydgoszcz	57.3	NNW4	4	-5	4	-2	-6
	Chojnice							
	Tczew							
	Hel							
	Puck							
Bałtyk	Gdańsk	58.8	NE4	śnieg	-4	1	-2	-6
Anglia	Lerwick	62.8	NW2	— " —	2	—		
	Stornoway							
	Stack Head							
	Aberdeen	65.2	SSE3	4	2	—		
	Holy Head	66.3	SW6	4	1	0		
	Valentia	66.0	E3	2	0	0		
	Scilly	65.6	E6	mgła	1	0		
	Yarmouth	62.7	E6	4	1	0		
	Pynemouth	64.7	ENE12	4	0	—		
Hol.	Helder	66.6	E2	4	1	0		
	Vlissingen	64.3	ENE10	3	-3	—		
Francja	Gris Nez	62.6	NE5	3	-2	—		
	St Mathieu							
	Paris	60.6	NE10	mgła	-4	0		
	Dijon	57.4	NNE10	4	-9	1		
	Ile d'Aix	53.0	E3	mgła	0	3		
	Clermont	54.0	ENE10	4	3	—		
	Biarritz	52.8	cisza	deszcz	1	ślad		
	Rennes	50.8	ENE1	— " —	0	—		
	Strasbourg	58.2	ENE2	4	-4	0		
Bel.	Bruxelles	55.1	NNE8	4	-4	0		
Niemcy	Keitum	61.3	NE10	śnieg	-6	0		
	Borkum	63.6	NE2	0	-3	0		
	Hamburg	63.9	ENE6	4	-5	0		
	Swinemünde	63.2	NNE2	śnieg	-7	0.1		
	Berlin	60.5	NNE6	— " —	-6	0.3		
	Magdeburg	61.2	N2	— " —	-6	0.1		
	Poznań	58.9	NNE8	krupy	-7	0		
	Breslau	57.3	NNW4	śnieg	-6	3		
	Frankfurt M.	58.4	NE12	4	-4	0		
	Münster							
Szwajc.	Genève	59.5	NNE4	4	2	0.3		
	Zürich	53.9	NE4	4	-1	0		
	Bagnera	49.5	NI	4	2	2		
Dania	Kjöbenhavn	62.9	NNW6	1	-11	0		
	Skagen	63.9	NE2	3	-8	0		
	Hanstholm	63.4	SE4	4	-7	0		
	Dunnuulshik	65.7	NE2	1	-9	0		
	Hammersbus	60.9	N6	4	-6	0.1		

	Stacja	Ciśnienie 700 mm+	Wiatr	Zachmurzenie	Temp. °C	Opady mm	Temp. Max.	Temp. Min.
Szwecja	Stockholm							
	Hernösand	62.3	NNE6	śnieg	-9	2		
	Hoparanda	55.3	N6	— " —	-12	0.4		
	Wisby	58.4	NNE2	4	-22	—		
	Karlstad	62.0	ESE2	4	-8	—		
	Starbien	65.2	cisza	2	-14	—		
	Jönköping	55.9	S2	3	-19	0		
Norwegia	Flekkefjord	61.4	NNE4	4	-3	0		
	Bodenes	64.8	E2	4	-4	—		
	Bergen	64.0	E4	0	-6	—		
	Tyldalsund	64.9	E10	1	-5	—		
	Trondjemes	65.0	NNE4	1	-8	0		
Finlandia	Helsinki	63.2	ENE4	śnieg	-7	—		
	Sortavala	65.3	E4	— " —	-7	7		
	Kuopio	65.0	SE2	4	-9	0		
	Wasa	63.5	NNE2	4	-12	ślad		
	Sodankylä	68.8	N2	4	-22	—		
Estonia	Tallin (Reval)							
	Dorpat							
	Filsand							
Rosja	Petrograd							
	Moskwa	64.1	SE8	4	-5	4		
	Rejowo	75.3	SE8	3	-17	9		
	Odessa	62.9	SE6	4	-3	4		
	Taganrog	58.9	ENE12	4	-2	ślad		
	Archangielsk	64.2	E2	4	-10	0		
Austrja	Innsbruck							
	Thorshavn	57.8	ESE1	śnieg	-1	ślad		
	Seydisfjord	59.1	SSW4	deszcz	5	—		
	Klagenfurt	57.6	SE6	0	0			
Czechosłowacja	Wien							
	Feldkirch							
	Prerau							
	Eger (Cheb)							
	Olomuniec							
	Stara Dala							
	Jaworze							
Węgry	Budapest	51.9	cisza	4	3	ślad	3	1
	Szombathely	51.2	N8	śnieg	-0	— " —	2	-0
	Szeged	52.0	SE6	4	2	— " —	4	1
Hiszp.	Madrid							
	Comma	58.0	NE16	4	10	—		
	Palma							
Włochy	Genova							
	Firenze	49.0	SW1	4	6	—		
	Roma							
	Napoli							
	Brindisi							
	Maddalena							
	Palermo							
Bałkany	Belgrad	50.7	ESE4	3	4	0	-	3
	Sarajewo	50.6	cisza	5	4	1	-	3
	Sofja	55.4	— " —	mgła	1	ślad	5	1
	Konstantynopol							
	Athenes	57.2	ENE1	1	10	0		
Afryka	Malta	57.0	NW4	burza	12	—		
	Tunis	56.0	SSW6	4	9	-		
	Alger	58.0	WSW6	8	11	—		
Stacje górskie	Sonnblick (3105)							
	Zugspitze (2964)							
	Säntis (2500)							

Spostrzeżenia pilotowe.

Stacja	Godz.	Wiatr dolny	500	1000	1500	2000	2500	3000	3500	4000	4500	5000	Granica dolna chmur	Pozór. chmur	Uwagi
Warszawa															

Ogólny stan atmosfery w dniu 14.11-24 r.

Obszar wysokiego ciśnienia nad Rosją i Skandynawją oraz nad Anglją niżkiego zaś nad morzem Śródziemnem i Polską.

W Polsce pochmurno i mglisto.

Wydawnictwo Państwowego Instytutu Meteorologicznego w Warszawie

Édition du soir [18 h. C. M. E.] *14. II. 24.* *N° 45 b.*

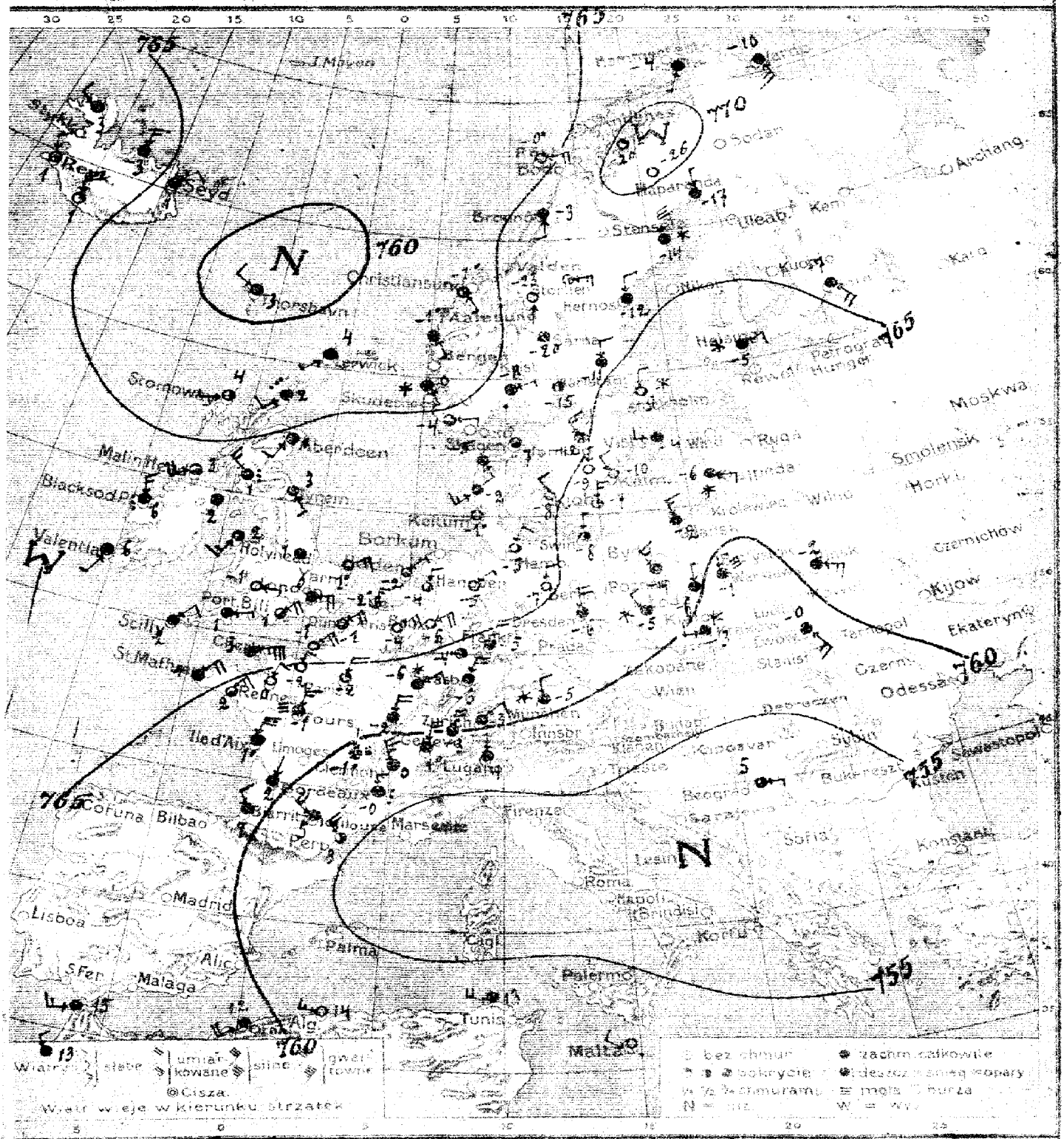

Warszawa, dnia 14. II. Czwartek. 1924. Biuletyn Nr. V

Przewidywany przebieg pogody w ciągu doby następnej

N° 45 b.

Wydano dnia *1924 r. o godz.*

Spostrzeżenia meteorologiczne z dnia dzisiejszego rano z. 14.II – 15.II – N – 7 –

	Stacja	Ciśnienie 700 mm+	Wiatr	Zachmurzenie	Temp. °C.	Opady mm.	Temp. Max	Temp. Min.
Polska	Wilno							
	Pińsk	61.8	ESE6	4	-2			
	Białystok							
	Brześć n/B							
	Kowierce							
	Warszawa	59.0	N4	mgła	-1			
	Łódź	60.1	N2	4	-6			
	Lublin							
	Lwów	59.0	SE6	4	-0			
	Zakopane							
	Kraków	59.6	W4	śnieg	-3			
	Cieszyn							
	Poznań	62.6	NW6	4	-4			
	Toruń							
	Bydgoszcz							
	Chojnice							
	Tczew							
	Hel							
	Puck							
Pom.	Gdańsk	62.5	NNW6	4	-2			
Anglia	Eexmouth	61.3	SW2	4	4			
	Stornoway	64.3	WSW2	2	4			
	Aberdeen	65.4	SSW4	3	1			
	Holy Head	69.3	SSW6	3	2			
	Valencia	69.9	SSW2	4	6			
	Scilly	68.8	NE4	4	2			
	Yarmouth	68.8	NE6	1	1			
	Falmouth	69.0	SE2	1	3			
Hol.	Helder	68.3	NE2	1	-2			
	Vlissingen	67.8	NNE6	1	-2			
Francja	Calais	67.0	NE8	2	-1			
	St Matheu	66.3	NE8	4	4			
	Paris	64.2	NNE8	1	-2			
	Dijon	62.0	NNE8	4	-2			
	Ile d'Aix	61.7	NNE2	4	1			
	Clermont	59.3	NI	mgła	-1			
	Biarritz	60.5	NNW4	4	7			
	Rennes	64.2	NNE6	0	0			
	Strasburg	61.5	NNE6	4	-3			
Bel.	Bruxelles	66.3	NE6	0	-4			
Niemcy	Arkum	56.1	cisza	0	-1			
	Borkum							
	Hamburg	66.4	NNE4	0	-5			
	Swinemünde	63.7	N2	2	-8			
	Magdeburg	65.9	N4	0	-7			
	Breslau	63.6	N8	4	-6			
	Dresden	61.6	NW4	śnieg	-5			
	Berlin	64.8	NNE8	3	-5			
	Münster	61.1	N4	śnieg	-5			
	Memel	62.4	E2	—"—	-6			
Duńsk. Szwecja	Genève	58.0	NNE8	4	1			
	Zürich	60.5	NE4	4	-3			
	Bergamo	52.3	NI	4	4			
	Kiebenhavn	66.0	NNW4	0	-8			
	Skagen	65.2	cisza	3	-7			
	Haustholm	64.7	SE4	4	-5			
	Blavandshuk	65.5	SW6	3	-2			
	Hammeroddes	63.8	N6	1	-7			

	Stacja	Ciśnienie 700 mm+	Wiatr	Zachmurzenie	Temp. °C.	Opady mm.	Temp. Max	Temp. Min.
Szwecja	Stockholm	65.4	N4	śnieg	-9			
	Hernösand	65.1	N4	4	-12			
	Haparanda	68.7	N2	4	-17			
	Wisby	67.9	W4	4	-4			
	Karlstad	66.4	cisza	2	-15			
	Storlien	68.7	SI	0	-23			
	Jonkoping	65.9	NW6	3	-12			
Norwegia	Andenes	64.5	ENE1	0	-9			
	Bronnö	67.0	S2	4	-3			
	Vardö	58.5	SE6	4	-10			
	Vadsösund	63.7	SE2	śnieg	0			
	Skudesnes	67.9	ENE4	—"—	-5			
Finlandja	Helsinki	60.5	SE6	4	-7			
	Sortavala							
	Kuopio							
	Wasa							
	Salankylä							
Estonja	Tallin (Reval)							
	Dorpat							
	Pilsand							
Rosja	Petrograd							
	Moskwa							
	Jan Mayen	59.8	WNW4	2	3			
	Thorshavn	64.2	NE4	4	1			
	Sudestord							
Austrja	Wien							
	Feldkirch							
	Innsbruck							
	Klagenfurt							
Czechosłowacja	Praha							
	Eger (Cheb)							
	Oravitze							
	Stara Dala							
	Kassyce							
Węgry	Budapest							
	Szombathely							
	Szeged							
Hiszp.	Madrid							
	Coruna							
	Palma							
Włochy	Genova							
	Firenze							
	Roma							
	Napoli							
	Brendisi							
	Maddalena							
	Palermo	53.5	E2	3	5			
Bałkany	Beograd							
	Bucuresti							
	Sofja							
	Konstantynopol							
	Athenes	59.0	WNW4	0	—			
Afryka	Malta							
	Trapezunda	57.0	W8	4	13			
	Tunis	56.0	W6	0	14			
	Alger							
Stacje górskie	Sonnblick (3105)							
	Zugspitze (2964)	51.2	N2	4	-10			
	Säntis (2500)							

Spostrzeżenia pilotowe.

Stacja	Gaz	Wiatr	Wiatr	500	1000	1500	2000	2500	3000	3500	4000	4500	5000	Ciśnienie	Temp.	Uwagi
Warszawa																

Wydawnictwo Państwowego Instytutu Meteorologicznego w Warszawie

Édition du matin [7¼ G.M.T.] 15. II. 24. № 46a

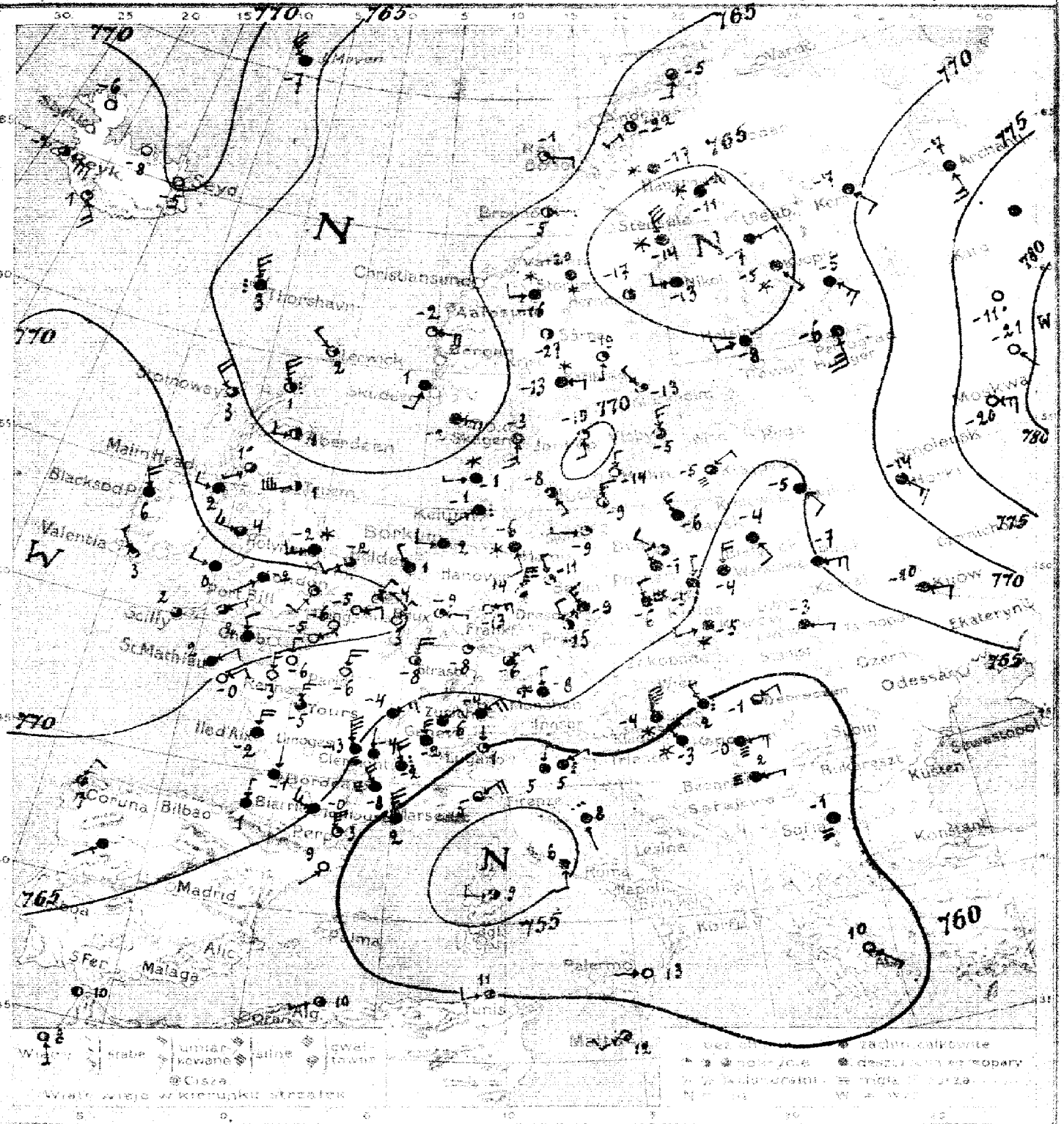

Warszawa. Wczoraj pogody z dnia 15. II. Piątek. [illegible] 46a

Przewidywany przebieg pogody w ciągu doby następnej: W Polsce północnej lekki mróz, zachmurzenie umiarkowane, miejscami mgła; na południu temperatura w pobliżu 0°, zachmurzenie duże, miejscami opady i mgła. —

W. M.

Wydano dnia 15. II. 1924 r. o godz. 11¼.

Spostrzeżenia meteorologiczne z dnia dzisiejszego rano 15.II-24 r. Nº 46a

	Stacja	Ciśnienie 700 mm+	Wiatr	Zachmurzenie	Temp. °C.	Opady mm.	Temp. Max.	Temp. Min.
Polska	Wilno	65.1	SE4	4	-5	3	2	-6
	Pińsk	65.2	ESE6	4	-7	0	-2	-7
	Białystok	64.7	SE4	4	-4	7	3	-5
	Brześć n/B							
	Kowierce							
	Warszawa	63.1	NNE8	śnieg	-4	5	0	-4
	Łódź	65.1	N4	4	-5	3	-	-6
	Lublin	61.8	NE2	4	-2	1	2	-2
	Lwów	63.5	ESE2	4	-3	0.1	3	-3
	Zakopane	63.6	cisza	śnieg	-2	1	-1	-3
	Kraków	64.3	WSW4	—"—	-5	6	-2	-3
	Cieszyn							
	Poznań	67.6	NNW2	4	-7	0	-4	-7
	Toruń							
	Bydgoszcz	67.0	NNW4	3	-5	0	-3	-5
	Chojnice							
	Tczew							
	Hel							
	Puck							
	Gdańsk	67.9	NW6	4	-6	5	-	-7
Anglia	Lerwick	61.9	NW2	1	2	2		
	Stornoway	65.6	NW8	deszcz	3	2		
	Aberdeen	64.3	WSW4	2	1	0.3		
	Holy Head	68.8	W6	3	4	0		
	Valentia sodd.	71.2	NNW8	4	9	0		
	Scilly	71.3	cisza	3	8	0		
	Yarmouth	69.3	SW4	3	-2	0		
	Tynemouth	66.0	WSW4	3	1	ślad		
Holandia	Helder	68.7	NW2	4	1			
	Vlissingen	70.2	NNE6	1	-4	—		
Francja	Groix	69.7	ENE4	0	-5	0		
	St. Mathieu	70.4	NE4	4	2	0		
	Paris	68.3	NNE6	0	-6	0		
	Dijon	64.9	NE6	4	-4	1		
	Île d'Aix	67.9	NNE3	4	-2	0		
	Clermont	64.3	N1	4	-4	2		
	Biarritz	67.1	N2	4	1	2		
	Rennes	70.2	N6	0	-3	0		
	St. Pierre	68.1	N6	3	-5	-		
Bel.	Bruxelles	70.1	NNE2	0	-8	0		
Niemcy	Keitum	67.0	SW	deszcz	-1	-		
	Borkum	68.8	W2	4	2	0		
	Hamburg	68.9	SSE2	śnieg	-6	0		
	Stralsund	68.7	WNW4	1	-9	0		
	Magdeburg	69.9	NNW2	1	-11	0		
	Dresden	68.7	NW6	śnieg	-9	0		
	Breslau	66.2	NNW4	—"—	-6	3		
	Frankfurt n/M							
	Münchem	66.4	NE	śnieg	-8	-		
	Memel	66.5	NE4	mgła	-5	0		
Szwajcaria	Genewa	68.7	NNE8	4	-2	0		
	Zurych	64.2	NE8	4	-4	0.2		
	Bugano	58.4	N1	1	1	0		
Dania	Kjöbenhavn	69.0	SE2	3	-2	0		
	Skagen	65.9	S6	4	-3	0		
	Haustholm							
	Blaavandshuk	66.9	NE	śnieg	-1	ślad		
	Hammervahus	63.5	NE	1	-9	0		

	Stacja	Ciśnienie 700 mm+	Wiatr	Zachmurzenie	Temp. °C.	Opady mm.	Temp. Max.	Temp. Min.
Szwecja	Stockholm	62.6	NW2	1	-13	0.6		
	Haparanda	69.1	NE	9	-14	0		
	Wisby	62.5	NE6	śnieg	-11	6		
	Karlstad	67.8	N6	3	-5	0		
	Storlien	68.9	E4	śnieg	-13	-		
	Jönköping	65.6	W4	—"—	-16	0.2		
	[illegible]	69.5	S4	1	-19	0		
Norwegia	[illegible]	63.2	E4	1	-1	-		
	Bronnö	63.0	E2	2	-5	-		
	Vardö	65.7	SSW4	3	-5	-		
	Andesnes	63.5	SSW4	4	1	-		
Finlandia	Helsinki	—	W4	3	-8	3		
	Sortavala	68.2	SE6	4	-5	0		
	Bugrö	62.5	SE2	śnieg	-5	ślad		
	Wiborg	62.3	W4	8	-13	—"—		
	Sodankylä							
Estonia	Pallin (Reval)							
	Dorpat							
	Filsand							
Rosja	Petrograd	67.2	S10	4	-6	-		
	Moskwa	69.3	E6	0	-20	-		
	Archangielsk	79.1	S6	4	-7	-		
	Norki	70.5	SE6	4	-14	-		
	Rijazań	66.4	ESE4	4	-10	-		
	[illegible] Mayen	65.2	NW10	4	-7	-		
	Thorshavn	62.4	NNW10	deszcz	3	-		
	Jeydshord	70.9	cisza	0	-5	-		
Austrja	Wiedeń							
	Feldkirch							
	Innsbruck							
	Klagenfurt							
Czechosłowacja	Praha							
	Eger (Cheb)							
	Obsmarice							
	Stara Dala							
	Kaszyce							
Węgry	Budapest	58.2	NW2	deszcz	2	1	3	2
	Szombathely	61.0	N13	śnieg	-4	1	1	-4
	Szeged	58.1	E4	mgła	-0	ślad	2	1
Hiszp.	Madrid							
	Coruna	68.0	NNE4	2	7	-		
	Palma							
Włochy	Genua	56.2	NE8	1	5	0	2	1
	Florencja							
	Palermo	55.4	SSE1	deszcz	8	1	11	8
	Cagliari	59.1	W1	0	13	0	15	9
	Wenecja	58.2	NE2	deszcz	5	0	9	4
	Palermo	58.0	NNE1	4	5	0	7	4
	Maddalena	53.3	W4	2	9	1	10	8
	Rzym Ciampino	55.0	S4	4	6	1	11	4
Bałkany	Belgrad	56.2	E2	mgła	2	-		
	Bucarest							
	Sofja	59.8	cisza	mgła	-1	5	5	-3
	Konstantynopol	56.2	E2	—"—	9	2		
	Athenes	58.9	SE2	0	10	0		
	Malta	61.0	SW4	2	12	-		
Afryka północna	Tazerka	60.0	WSW4	2	4	-		
	Alger	62.0	WSW2	2	10	-		
Stacje górskie	Sonnblick (3106)							
	Zugspitze (2964)							
	Säntis (2500)							

Spostrzeżenia pilotowe.

Stacja	Godz.	Wiatr dolny	500	1000	1500	2000	2500	3000	3500	4000	4500	5000	Granica dolnej chmury	Rodzaj chmur	Uwagi
Warszawa															

Ogólny stan atmosfery w dniu 15.II-24 r.

Wyż barometryczny nad Rosją wschodnią (775.4 mm) i nad Europą zachodnią (Scilly 771.3 mm), niskie ciśnienie nad Europą południową, nad Polską, nad Finlandją i nad morzem Barentsa. W Polsce pochmurno, miejscami śnieg, temperatura w granicach od -3° (Lwów) do -7° (Poznań, Pińsk).

Wydawnictwo Państwowego Instytutu Meteorologicznego w Warszawie

Édition du soir [18h. G.M.T.] 15.II-24 r. Nº 46b

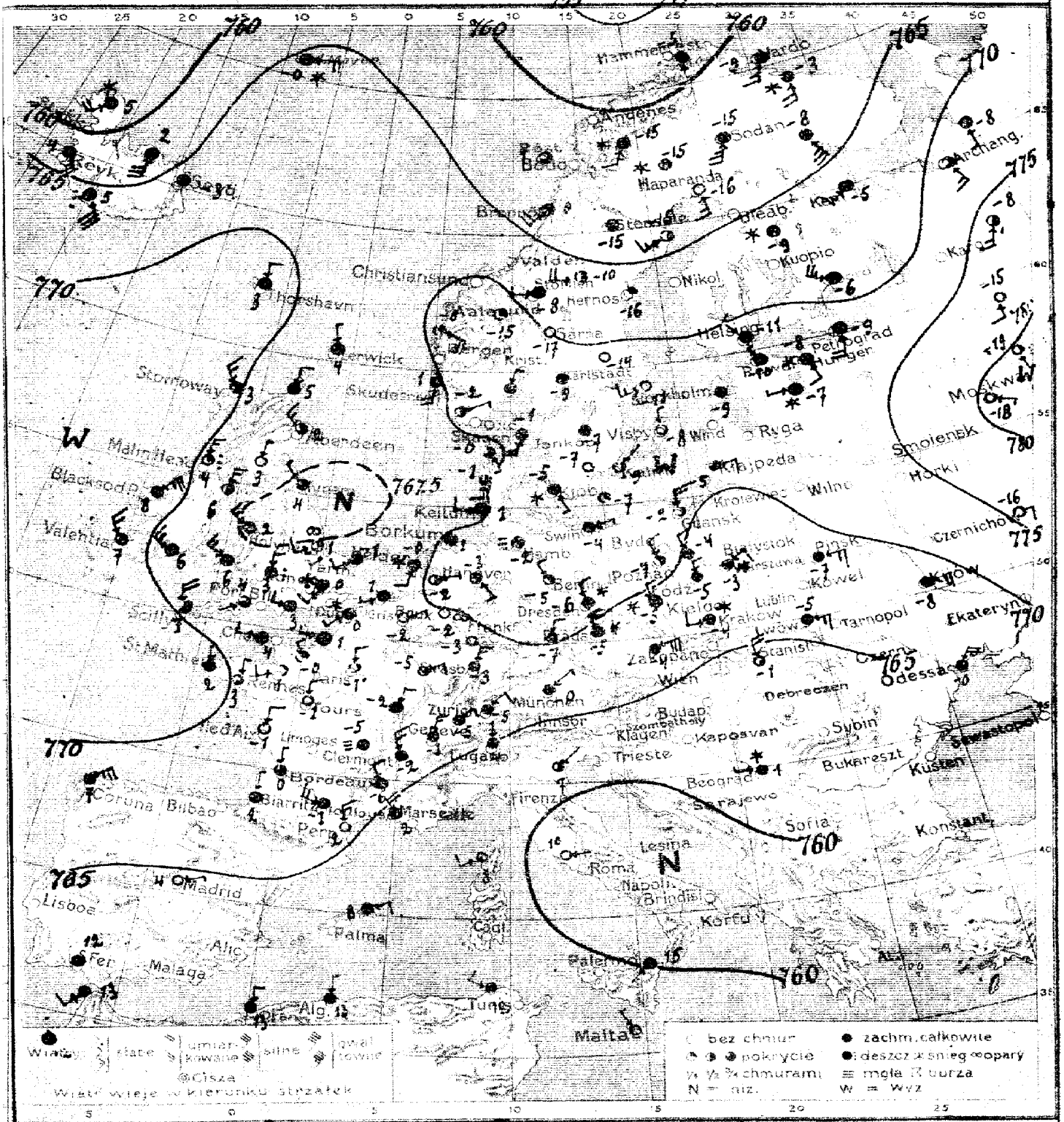
Hammerfest
Vardo
Andenes
Sodan
Haparanda
Archang.
Bergen
Kristiansund
Trondhjem
Horshavn
Stornoway
Aberdeen
Skudesnes
Helsingfors
Petrograd
Kuopio
Moskwa
Smolensk
Ryga
Wilno
Królewiec
Gdańsk
Swinemünde
Berlin
Poznań
Dresden
Hannover
Keitum
Borkum
Blackpool
Valentia
Scilly
St. Mathieu
Brest
Paris
Tours
Limoges
Clermont
Bordeaux
Biarritz
Pauillac
Coruña
Bilbao
Madrid
Lisboa
Malaga
Alic
Fer
Palma
Alg.
Tunis
Cagl
Malta
Palermo
Napoli
Roma
Lesina
Brindisi
Korfu
Sofia
Belgrad
Sarajewo
Trieste
Firenze
Genève
Lugano
Zürich
München
Innsbr.
Wien
Budapest
Szombathely
Klagen
Kaposvar
Debreczen
Sybin
Bukareszt
Kusten
Sewastopol
Odessa
Ekaterynosław
Tarnopol
Lwów
Krakow
Lublin
Kowel
Pinsk
Brzesławy
Białystok
Łódź
Kielce
Zakopane
Stanisławów
Czernichów
Horki
Orsza
Mohylew
Wind
Libau
Memel
Tauroggen
Kowno
Tilsit
Insterburg
Allenstein
Graudenz
Thorn
Bromberg
Posen
Glogau
Breslau
Oppeln
Ratibor
Troppau
Prerau
Brünn
Pressburg
Iglau
Linz
Salzburg
Innsbruck
Bregenz
Basel
Genf
Lyon
Nizza
Toulon
Marseille
Perpignan
Toulouse
Pau
Biarritz
Bordeaux
Nantes
Brest
Cherbourg
Le Havre
Dieppe
Boulogne
Calais
Dunkerque
Ostende
Brüssel
Lüttich
Aachen
Köln
Düsseldorf
Essen
Münster
Osnabrück
Bremen
Hamburg
Lübeck
Rostock
Stettin
Danzig
Memel
Libau
Reval
Dorpat
Pleskau
Petersburg
Wologda
Archangelsk
Kola
Wardö
Hammerfest
Tromsö
Bodö
Trondhjem
Stavanger
Christiansund
Bergen

Spostrzeżenia meteorologiczne z dnia dzisiejszego czyli z godz. 15.II-24 r. N° 46

Stacja	Ciśnienie 700 mm+	Wiatr	Zachmurzenie	Temp. °C.	Opady mm.	Temp. Max	Temp. Min
Polska							
Wilno							
Pińsk	68.4	E6	4				
Białystok							
Brześć n/B							
Kowno							
Warszawa	66.9	NE4	śnieg	-3			
Łódź	67.9	N4	—"—	-5			
Lublin							
Lwów	67.1	E6	4	-5			
Zakopane							
Kraków	67.5	W4	śnieg	-4			
Cieszyn							
Poznań	70.8	NNW4	2	-7			
Toruń							
Bydgoszcz							
Chojnice							
Tczew							
Hel							
Puck							
Gdańsk	70.1	N3	4	-6			
Anglia							
Jernmouth	69.2	NNW2	4	4			
Stornoway	70.0	NW6	3	3			
Aberdeen	68.7	WNW6	3	2			
Holy Head	67.4	WNW4	3	2			
Valentia	71.5	NW6	3	7			
Scilly	70.0	NNW3	1	7			
Yarmouth	68.5	SW4	3	-1			
Pymouth	67.3	NW2	3	4			
Holandia							
Helder	69.2	SSW4	śnieg	-0			
Vlissingen	69.8	WSW2	4	1			
Francja							
Cinkais	68.7	SW2	deszcz	0			
St Mathieu	70.2	NNW2	4	2			
Paris	69.0	N4	0	-1			
Dijon	67.1	NNE4	4	-2			
Ile d'Aix	68.1	NNE1	-1	10			
Clermont	67.8	cisza	mgła	-5			
Biarritz	68.2	N2	3	9			
Rennes	70.1	WSW4	0	1			
Strasbourg	68.0	NNE6	4	-3			
Belgia							
Bruxelles	69.7	ENE2	0	-2			
Niemcy							
Keitum	69.4	W4	4	1			
Borkum	70.4	cisza	4	1			
Hamburg	70.7	—"—	mgła	-2			
Swinemünde	71.4	ENE2	4	-4			
Magdeburg	71.5	NW2	2	-5			
Breslau	70.5	NNW4	śnieg	-6			
Berlin	69.4	N4	—"—	-5			
Frankfurt n/O							
Stettin	68.9	NE2	4	-5			
Memel	71.0	ENE4	3	-5			
Dania							
Genève	65.7	NNE6	4	-1			
Zurich	67.8	NE4	4	-5			
Bodgano	59.8	N1	4	4			
Kjebenhavn	72.1	SE2	śnieg	-5			
Skagen	70.4	SSW6	4	-1			
Karlskrona	69.6	SE2	3	-0			
Haparanda	70.5	S4	3	-1			
Haparanda	71.9	cisza	1	-7			

Stacja	Ciśnienie 700 mm+	Wiatr	Zachmurzenie	Temp. °C.	Opady mm.	Temp. Max	Temp. Min
Szwecja							
Stockholm	70.5	NSW8	0	-11			
Hernösand	60.2	cisza	1	-16			
Haparanda	65.6	SSE6	0	-16			
Visby	72.1	N2	0	-8			
Karlstad	72.1	cisza	4	-9			
Stortien	67.3	W2	4	-3			
Jönköping	72.6	cisza	4	-7			
Norwegia							
Bodø	62.5	—"—	3	1			
Brønnö	63.5	SW8	4	0			
Vardö	62.3	SSW6	4	-9			
Bugdesnes	62.7	S8	4	1			
Finlandja							
Helsinki	70.6	NW4	4	-11			
Sortavala	69.5	WNW10	4	-6			
Kuopio							
Wasa							
Sodankylä	62.6	SSW10	4	-15			
Estonia							
Tallin (Reval)	71.9	NW2	4	-10			
Dorpat	70.4	W2	śnieg	-7			
Filsand	72.2	cisza	4	-9			
Rosja							
Petrograd	71.1	SSW8	4	-9			
Moskwa	80.1	ESE2	0	-18			
Kijew	68.9	E8	4	-8			
Archangielsk	70.7	SSE6	3	-6			
Nesin	67.2	SW6	4	-5			
Jan Mayen	65.2	ENE8	śnieg	-6			
Thorshavn	71.0	N4	4	3			
Seydisfiord	67.5	cisza	4	-3			
Austrya							
Wiedeń							
Feldkirch							
Innsbruck							
Klagenfurt							
Czechosłowacja							
Praha	69.5	NNW6	śnieg	-5			
Eger (Cheb)	70.0	NNE4	—"—	-7			
Olomuniec	67.2	ENE12	4	-4			
Stara Dala							
Boszyce	63.0	N8	1	-1			
Węgry							
Budapest							
Szombathely							
Szeged							
Hiszp.							
Madrid	55.0	ENE2	0	4			
Corana	69.0	NE10	4	7			
S. Fernando	58.0	cisza	4	12			
Włochy							
Genowa							
Florencz							
Vigna di Valle	58.6	E1	0	10			
Messina	59.7	SW1	4	15			
Neapol	60.8	NE1	3	7			
Brindisi							
Maddalena							
Palermo							
Bałkany							
Belgrad	62.8	W2	śnieg	1			
Bucuresti							
Sofja							
Konstantynopol							
Athènes							
Malta	63.0	NW2	0	-			
Algeria							
Algeria	63.0	WNW4	4	12			
Alger	63.0	N2	4	13			
Stacje górskie							
Sonnblick (3105)							
Zugspitze (2964)							
Säntis (2500)	55.8	ENE10	1	-11			

Spostrzeżenia pilotowe.

Stacja	Godz.	Wiatr dolny	500	1000	1500	2000	2500	3000	3500	4000	4500	5000	Granica dolnej chmury	Rodzaj chmur	Uwagi
Warszawa															

Wydawnictwo Państwowego Instytutu Meteorologicznego w Warszawie

Édition du matin [7h. G.M.T.] 16. II. 24. № 779

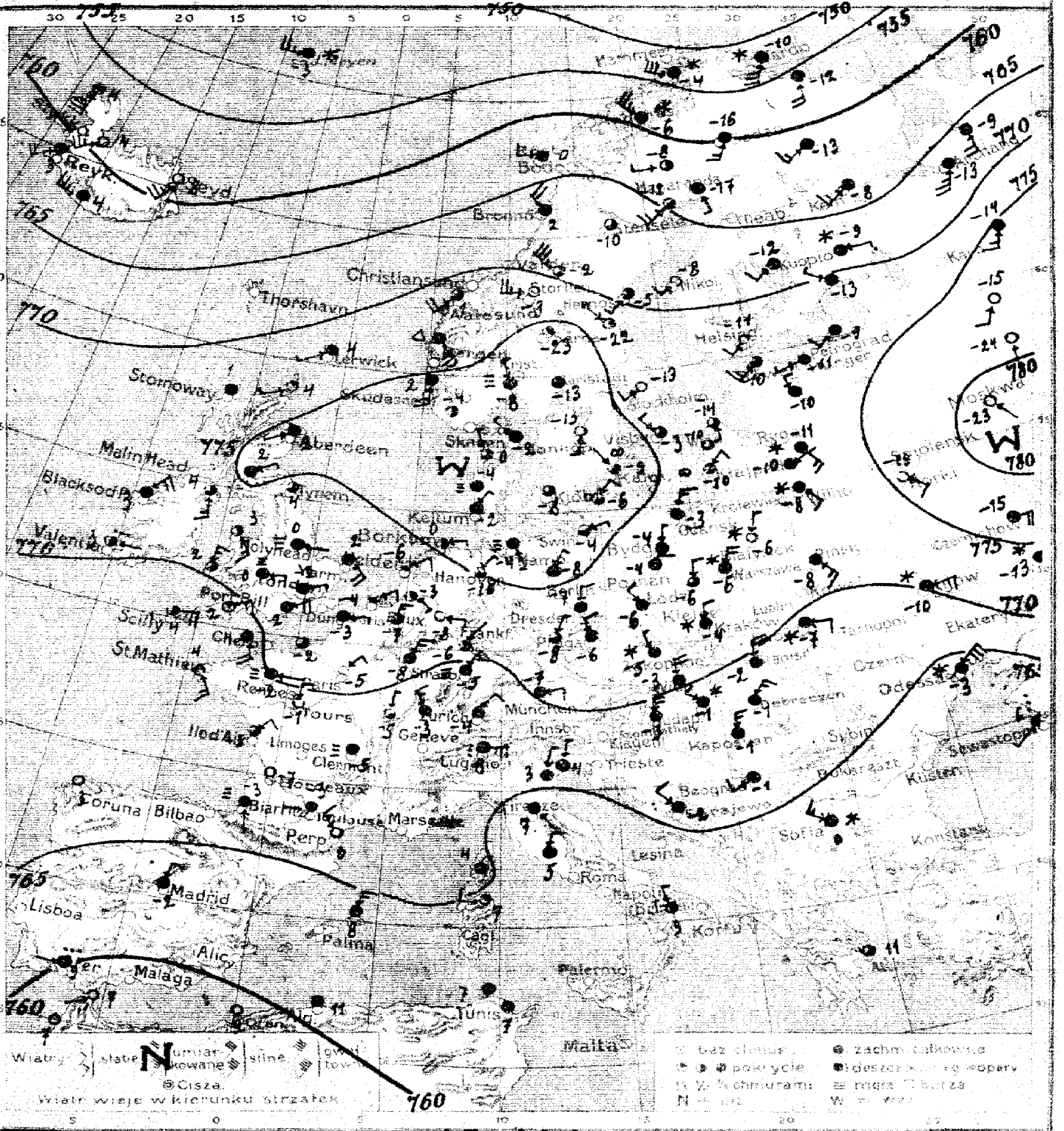

Warszawa. Mapa pogody z dnia 16. II. Sobota *1924 r. o godz. 7 rano. Barometr V. 47c*

Przewidywany przebieg pogody w ciągu doby następnej: **zachmurzenie umiarkowane, miejscami mglisto lub drobny śnieg, mroźno, wiatry lokalne.—**

Wydano dnia 16. II. *1924 r. o godz.* 11 *30 m.*

Spostrzeżenia meteorologiczne z dnia dzisiejszego rano 16.II-24r. N°47a

	Stacja	Ciśnienie 700 mm +	Wiatr	Zachmurzenie	Temp. °C	Opady mm.	Temp. Max	Temp. Min
Polska	Wilno	71.2	SE4	śnieg	-8	2	-5	-9
	Pińsk	70.7	SE6	4	-8	0	-3	-9
	Białystok	70.7	NNE2	śnieg	-6	2	1	-6
	Brześć n/B							
	Kwirèrce							
	Warszawa	70.8	NNE6	śnieg	-6	2	1	-6
	Łódź	71.7	N4	3	-6	1	-4	-6
	Lublin	69.3	N2	śnieg	-6	5	-4	-8
	Lwów	69.9	E4	—"—	-7	1	-1	-7
	Zakopane	71.5	NNW2	śnieg	-8	0.4	-4	-8
	Kraków	70.9	N2	—"—	-4	1	0	-5
	Cieszyn							
	Poznań	73.4	NNE4	4	-4	0	-3	-6
	Toruń	72.2	NNE6	śnieg	-6	—	—	—
	Bydgoszcz	73.2	N2	4	-4	0	-2	-6
	Chojnice							
	Torzeń							
	Hel							
	Puck							
W	Gdańsk	74.0	NNE2	4	-3	0	-2	-6
Anglia	Leçarb	72.4	WSW2	4	4	0.2		
	Stornan	74.7	cisza	4	1	0.1		
	Aberdeen	—	WSW2	4	2	0.5		
	Holy-Head	73.5	SE6	4	3	2		
	Valencia	73.6	E1	deszcz	5	2		
	Scilly	67.9	E8	9	4	4		
	Yarmouth	73.3	SE8	4	2	ślad		
	Ramsgate	73.8	cisza	3	4	0.1		
Hol	Helder	73.2	ESE2	1	-3	—		
	Vlissingen	73.4	ENE2	1	-4	—		
Francja	Cherbourg	72.8	E2	4	-3	0.2		
	St. Mathieu	67.6	SE6	0	4	0.1		
	Paris	70.2	NE4	0	-3	0		
	Dijon	69.8	NNE2	2	-5	0		
	Ile d'Aix	68.7	NE4	1	-5	0		
	Clermont	67.2	cisza	mgła	-3	1		
	Biarritz	68.1	SSE1	4	-3	0		
	Rennes	70.0	E1	mgła	-2	0		
	Strasbourg	69.7	NNE6	—"—	-5	0		
Bel	Bruxelles	74.0	NNE6	3	-7	0		
Niemcy	Keitum	75.3	NE2	mgła	-2	0		
	Borkum	75.3	E2	2	0	0		
	Hamburg	75.1	SE2	mgła	-4	0		
	Stralsund	75.0	ENE2	2	-4	0		
	Magdeburg	75.3	NNE2	4	-3	0		
	Dresden	73.3	N4	4	-7	0		
	Breslau	71.8	NNW	śnieg	-6	0.1		
	Frankfurt M							
	Münster	70.1	E4	4	-7	0		
	Hlajeda	74.5	NE4	mgła	-10	0		
Szwajc.	Genève							
	Zurich	67.7	NE4	4	-4	0		
	Bulgana		E1	deszcz	8	—		
Dania	Kopenhagen	75.6	cisza	3	-3	ślad		
	Skagen	74.8	WNW2	4	-2	0		
	Hernösand	75.1	NNW2	3	-0	0		
	Bloemendshak	76.1	cisza	mgła	-4	0		
	Hammerfest	75.3	NE4	1	-6	0		

	Stacja	Ciśnienie 700 mm +	Wiatr	Zachmurzenie	Temp. °C	Opady mm.	Temp. Max	Temp. Min
Szwecja	Stockholm	73.2	SW4	0	-13	0		
	Hernösand	58.3	SW2	3	-5	0		
	Haparanda	62.7	SE2	4	-17	0		
	Wisby	74.9	NW4	3	-3	0		
	Karlsund	76.7	cisza	4	-13	0		
	Storben	70.3	W4	0	-3	1		
	Jönkeping	75.6	SE	0	-13	0		
Norwegia	Bodø	64.0	W4	4	0	—		
	Bruno	67.0	NW2	4	2	0		
	Vardø	50.3	SSW2	śnieg	-10	3		
	Skudesnes	75.0	SE	4	2	0		
Finlandia	Helsinki	72.6	SW4	0	-11	0		
	Sorvaveta	70.9	NNW2	4	-13	3		
	Kajana	58.1	SW4	4	-12	0		
	Wasa	65.2	SW4	0	-8	ślad		
	Sodankylä	50.4	SSW2	4	-15	—"—		
Estonia	Pilten (Reval)	73.2	SE6	4	-10	—		
	Dorpat	73.1	NW4	4	-10	—		
	Riga	73.1	WSW2	4	-11	—		
Rosja	Petrograd	72.5	SW4	4	-9	—		
	Moskwa	70.6	SE1	0	-23	—		
	Kijów	70.8	E6	śnieg	-10	—		
	Orsk	75.6	ESE4	0	-19	—		
	Archangielsk	67.0	SSW10	4	-13	—		
	Kola Marion	54.1	W10	śnieg	-3	0.5		
	Thorshavn							
	Sandwoord	58.0	SSW10	0	2	0		
Austria	Wien							
	Feldkirch							
	Innsbruck							
	Klagenfurt							
Czechosłowacja	Praha	72.1	N4	4	-6	ślad		
	Lyer (Laun)	72.3	NNE2	3	-8	0.1		
	Olomuniec	70.1	NNW2	śnieg	-5	0.1		
	Stara Dala							
	Bukowiec							
	Bratislava	67.5	N8	4	-2	0		
Węgry	Budapest	65.1	NW2	śnieg	-1	6	3	-1
	Szombathely	67.9	N12	4	-3	ślad	—	-3
	Szeged	65.0	N6	4	-1	8	8	-1
Hiszp.	Madrid	64.0	N4	4	-2	—		
	Coruna	56.0	cisza	0	3	—		
	Palma de Mall.	62.6	W1	deszcz	9	—		
Włochy	Genova							
	Firenze							
	Padova	65.6	NNE2	4	3	0	6	2
	Rzym	63.0	NNE2	0	7	17		
	Wenezja	64.7	NNE2	4	4	0	8	2
	Turyn	64.4	NNW2	2	9	6	14	7
	Spezia	62.8	W4	1	7	0	9	4
	Pizzo di Valle	63.0	—	4	5	0	10	4
Półwysep Bałkański	Belgrad	65.4	WSW4	4	-1	1		
	Bukarest							
	Sofja	63.5	WNW6	śnieg	0	6	3	
	Salonique	66.0	NW4	4	-2	—		
	Athenes	62.5	cisza	3	11	0		
Stacje górskie	Sulina							
	Rona	63.0	cisza	4	7	—		
	Mone	61.0	—"—	4	11	—		
	Semmeck (3167)							
	Zugspitze (2964)							
	Säntis (2500)							

Spostrzeżenia pilotowe.

Stacja	Godz.	Kierunek	500	1000	1500	2000	2500	3000	3500	4000	4500	5000	Granica dolna chmur	Rodzaj chmur	Uwagi
Warszawa															

Ogólny stan atmosfery w dniu 16.II-24r.
Wysokie ciśnienie nad Rosją oraz Paryżą i morzem Północnym.
Niskie nad Spitzbergenem. W Polsce pochmurno, śnieg.

Wydawnictwo Państwowego Instytutu Meteorologicznego w Warszawie

Edition du soir [18h. G.M.T.]. *16. II. 24. № 47½.*

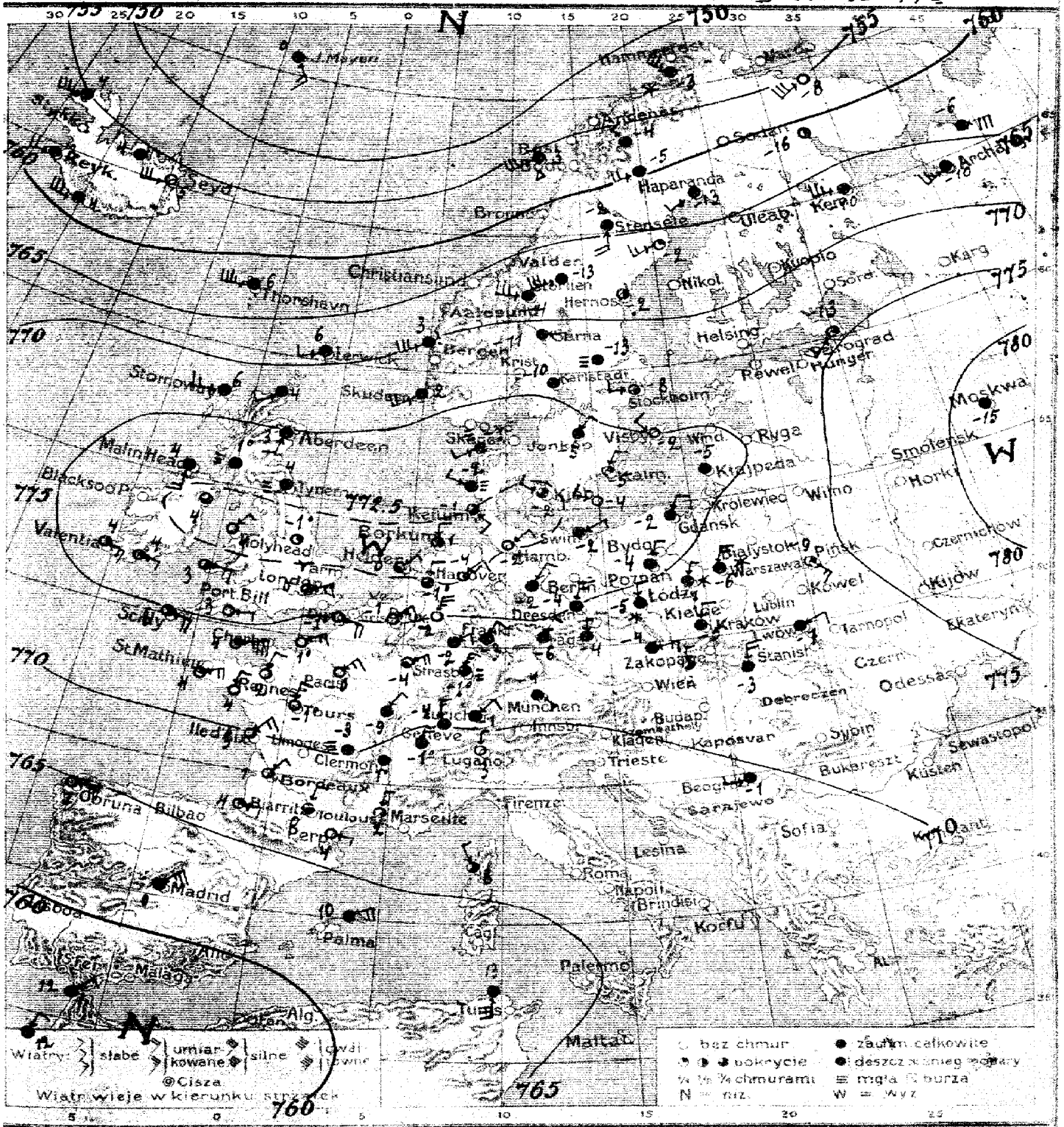
N
W
Wiatry: słabe umiarkowane silne
Cisza
Wiatr wieje w kierunku strzałek
bez chmur
pokrycie
zasłon całkowite
deszcz śnieg
mgła burza
½ ¾ chmurami
N = niz.
W = wyż
Reykjavik
Thorshavn
Aberdeen
Malin Head
Blacksod Pt.
Valentia
Scilly
St. Mathieu
Ile d'Aix
Bordeaux
Biarritz
Coruña
Bilbao
Madrid
Malaga
Alger
Tunis
Malta
Palermo
Cagl.
Palma
Marseille
Clermont
Lugano
Trieste
Firenze
Roma
Napoli
Brindisi
Lesina
Sofia
Sarajewo
Beograd
Kerkyra
Athenai
Constantinople
Smyrna
Haparanda
Archangel
Kemi
Oulu
Kajaani
Helsingfors
Petrograd
Reval
Hangö
Stockholm
Karlstad
Kristiansund
Bergen
Lerwick
Stornoway
Skudesnes
Valdemarsvik
Visby
Jonköping
Skagen
Esbjerg
Ryga
Libau
Königsberg
Danzig
Thorn
Posen
Bromberg
Berlin
Hannover
Hamburg
Kiel
Flensburg
Helder
Ijmuiden
Vlissingen
Harwich
Yarmouth
London
Portland Bill
Valentia
Holyhead
Blacksod Pt.
Malin Head
Aberdeen
Lerwick
Thorshavn
Reykjavik
Jan Mayen
Hammerfest
Archangel
Moskwa
Smolensk
Orel
Kursk
Charkow
Kiew
Lemberg
Przemysl
Krakau
Lodz
Warschau
Bialystok
Pinsk
Czernichow
Kowel
Lublin
Tarnopol
Stanislau
Zakopane
Wien
Budapest
Debreczen
Kaposvar
Sybin
Bukarest
Odessa
Sewastopol
Küstenje
Jekaterinoslaw
Kijow
Wilno
Königsberg
Memel
Libau
Windau
Ryga
Pernau
Reval
Hangö
Helsingfors
Uleaborg
Kemi
Haparanda
Sundsvall
Östersund
Karlstad
Stockholm
Visby
Jonköping
Skagen
Esbjerg
Flensburg
Kiel
Hamburg
Hannover
Berlin
Posen
Bromberg
Thorn
Danzig
Memel
Libau
Windau

Spostrzeżenia meteorologiczne z dnia dzisiejszego rano o 8 z 16.II 24 r. № 47

	Stacja	Ciśnienie 700 mm +	Wiatr	Zachmurzenie	Temp. °C.	Opady mm.	Temp. Max.	Temp. Min.
Polska	Wilno							
	Prisk	74.7	ESE 6	1	-9			
	Białystok							
	Brześć n/B							
	Kowno							
	Warszawa	73.6	NNE 6	śnieg	-6			
	Łódź	74.5	NNE 2	—	-7			
	Lublin							
	Lwów	72.8	ENE 4	4	-7			
	Zakopane							
	Kraków	73.6	NW	4	-5			
	Cieszyn							
	Poznań	75.8	N 2	4	-4			
	Toruń							
	Bydgoszcz							
	Chojnice							
	Tczew							
	Hel							
	Pińsk							
Anglia	Gdańsk	75.9	NNE 4	4	-2			
	Lerwick	69.8	NSW 4	deszcz	6			
	Stornoway	73.3	W 6	4	6			
	Aberdeen	75.4	SSW 4	4	3			
	Holy Head	77.1	NE 2	0	4			
	Valentia	76.8	E 6	1	4			
	Scilly	73.6	E 8	3	6			
	Yarmouth	76.6	ENE 6	3	0			
	Plymouth	76.7	cisza	4	4			
Hol.	Helder	77.5	NE 4	1	-0			
	Vlissingen							
Francja	Cherbourg	74.9	E 5	0	-1			
	St. Mathieu	72.3	ENE 3	1	4			
	Paryż	72.5	NE 6	0	-0			
	Dijon	70.2	NE 2	4	-0			
	Ile d'Aix	69.2	NE 6	0	3			
	Clermont	70.0	cisza	mgła	-3			
	Biarritz	67.3	E 2	1	4			
	Rennes	72.2	NNE 4	0	2			
	Strasbourg	71.9	NNE 6	mgła	-1			
Bel.	Bruxelles	75.1	NE 4	0	-1			
Niemcy	Keitum	76.2	SE 3	2	-1			
	Borkum	74.0	NW 2	2	1			
	Hamburg	76.2	NE 2	0	-2			
	Swinemünde	76.7	ENE 2	4	-2			
	Królewiec	76.8	NNE 2	4	-2			
	Dresden	74.6	NNE 6	4	-4			
	Breslau	74.7	NW	śnieg	-5			
	Frankfurt M.	74.5	NNE 4	4	-3			
	Monachium	72.4	ESE 2	4	-4			
	Klappeda	76.9	cisza	4	-5			
Szwajc.	Genewa	69.3	NNE 2	4	-1			
	Zurich	70.6	NE 4	4	1			
	Lugano	67.8	Ni	0	3			
Dania	Kjöbenhavn	77.5	NNW 4	3	-2			
	Skagen							
	Hanstholm	75.9	SW 2	mgła	1			
	Blaavandshuk	77.3	NNW 2	—	2			
	Hammerhus	76.8	NNW 4	0	4			

	Stacja	Ciśnienie 700 mm +	Wiatr	Zachmurzenie	Temp. °C	Opady mm.	Temp. Max.	Temp. Min.
Szwecja	Stockholm	74.0	W 4	1	-8			
	Hernösand	68.1	cisza	3	-2			
	Haparanda	64.3	SW 2	4	-13			
	Wisby	74.2	NW 2	—	—			
	Karlstad	75.6	cisza	4	-10			
	Storlien	67.6	W 10	4	-4			
	Jönköping	77.0	NE 2	4	-5			
Norwegja	Udsikten	55.0	WSW 4	krupy	3			
	Bodsö	52.6	WNW 2	śnieg	-3			
	Vardö	70.3	SW 8	deszcz	3			
	Skudesnes	74.9	SW 8	4	2			
Finlandja	Helsinki							
	Sortavala							
	Kuopio							
	Wasa							
	Sodankylä							
Estonja	Tallin (Reval)							
	Dorpat							
	Filsand							
Rosja	Petrograd	74.3	SW 6	1	-12			
	Moskwa	80.4	cisza	4	-15			
	Archangielsk	67.0	SW 10	4	-10			
	Hern	65.8	W 10	4	-10			
	Mezen	65.0	ESE 10	4	-6			
	Jan Mayen	46.4	SE 6	4	0			
	Thorshavn	62.5	W 2	4	6			
	Seydisfiord	58.6	W 2	0	5			
Austrja	Wiedeń							
	Feldkirch							
	Innsbruck							
	Klagenfurt							
Czechosłowacja	Praha	74.1	N 2	4	-4			
	Eger (Cheb)	74.5	NE 2	4	-6			
	Olomuniec	72.9	ENE 6	4	-4			
	Stara Dala							
	Kasayce	70.3	N 8	4	-3			
	Bratislava	70.5	W 4	2	-2			
Węgry	Budapest							
	Szombathely							
	Szeged							
Hiszp.	Madrid	64.0	NE 10	deszcz	0			
	Corunna	64.0	ENE 8	0	7			
	Palma							
Włochy	Genova							
	Firenze							
	Roma							
	Napoli							
	Brindisi							
	Maddalena							
	Palermo							
Bałkany	Beograd	70.0	N 2	4	1			
	Bucuresti							
	Sofja							
	Konstantynopol							
	Athènes							
Malta	Malta							
Afryka	Biskra	63.0	S 10	4	13			
	Alger	58.0	NE 4	deszcz	12			
Stacje górskie	Sonnblick (3106)							
	Zugspitze (2964)							
	Säntis (2500)	60.1	SW 1	3	-10			

Spostrzeżenia pilotowe.

Stacja	Godz.	Wiatr dolny	500	1000	1500	2000	2500	3000	3500	4000	4500	5000	Kierunek dalszej chmur	Rodzaj chmur	Uwagi
Warszawa															

Wydawnictwo Państwowego Instytutu Meteorologicznego w Warszawie

Édition du matin [7 h. G.M.T.] 17. II. 24. № 48 a

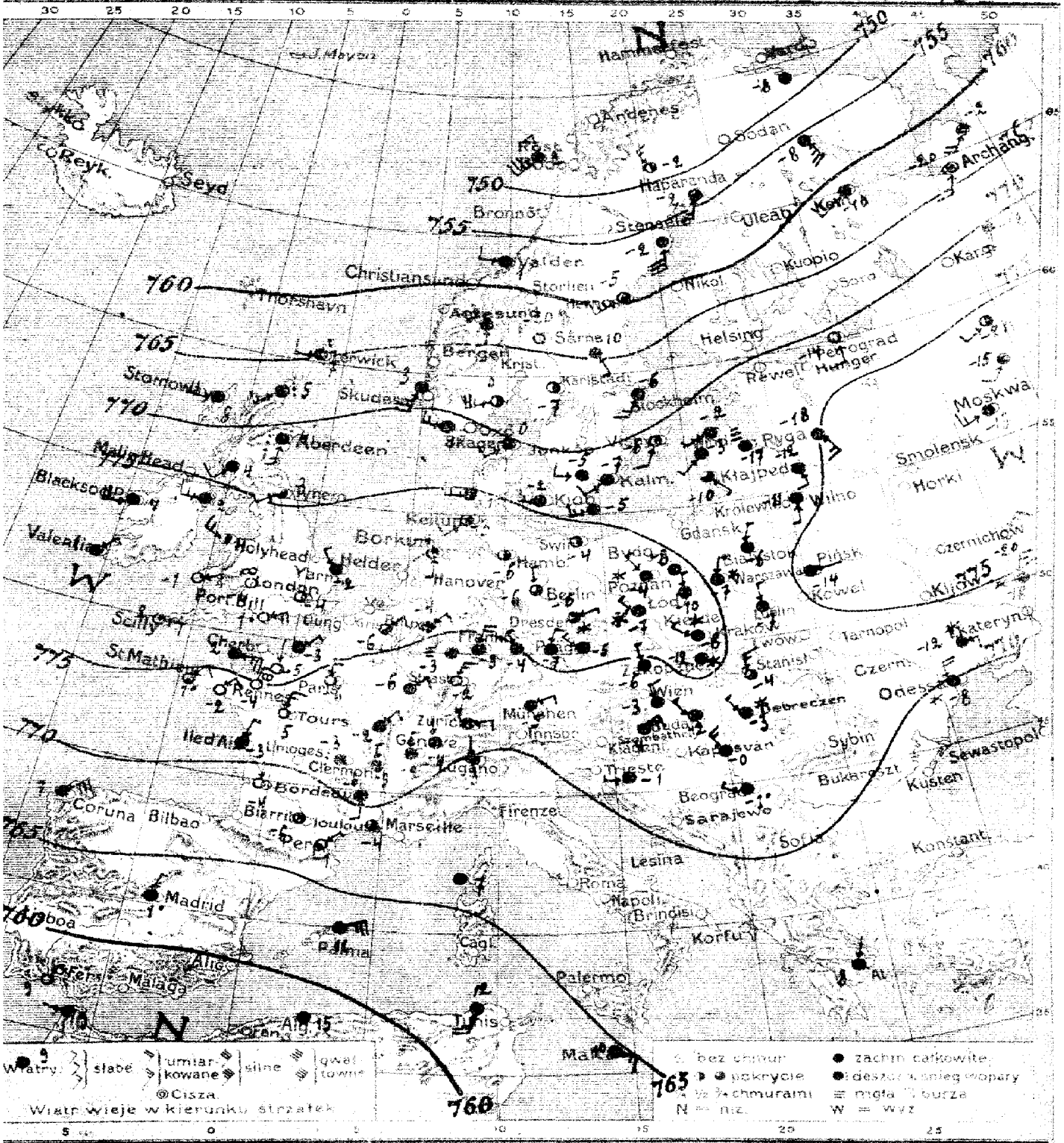

Warszawa. Mapa pogody z dnia 17. II. *Niedziela* 1924 r. *Rocznik* V. № 48 a

Prawdopodobny przebieg pogody w ciągu doby następnej Mroźno, pochmurno, drobny śnieg, wiatry północne. –

S. Ż.

Wydano drukiem 17. II. 1924 r. o godz. 11 h.

Spostrzeżenia meteorologiczne z dnia dzisiejszego rano 17 XI 24 r. Nº 48ª

	Stacja	Ciśnienie 700 mm.	Wiatr	Zachmurzenie	Temp. °C	Opady mm.	Temp. Max	Temp. Min
Polska	Wilno	74.3	S2	4	-11	ślad	3	-11
	Pińsk	76.2	E1	4	-14	0	-6	-15
	Białystok	73.1	NNE2	4	-6	1	-5	-6
	Brześć n/B							
	Kowieńce							
	Warszawa	74.1	NNE4	śnieg	-7	1	-4	-8
	Łódź	75.9	N2	4	-10	-	-4	-10
	Lublin	73.0	N0	4	-7	0	-5	-8
	Lwów							
	Zakopane	76.3	cisza	śnieg	-12	1	-7	-14
	Kraków	75.4	WNW2	— " —	-8	1	-3	-9
	Leszno							
	Poznań	76.5	NW2	śnieg	-4	0	-3	-5
	Toruń	75.9	cisza	4	-8	0	-	-
	Bydgoszcz							
	Chojnice							
	Rzeszów							
	Hel							
	Pelplin							
Bałtyk	Gdańsk	74.7	W2	4	-4	0	-2	-5
Anglia	Lerwick	65.0	W4	deszcz	7	5		
	Stornoway	67.8	W8	4	8	4		
	Aberdeen	71.0	S2	deszcz	4	1		
	Holy Head	77.3	WNW6	2	4	0.1		
	Valentia	78.1	NE2	4	-1	0		
	Scilly	76.5	E4	1	2	0		
	Yarmouth	77.2	NW2	4	-9	0		
	Plymouth	74.4	SW2	2	3	0		
Hol	Helder							
	Vlissingen							
Francja	Calais	73.6	NNE6	0	5	0		
	St Mathieu	74.8	NE4	1	1	0		
	Paris	74.7	N6	0	-6	0		
	Dijon	72.0	NE4	4	-2	0		
	Ile d'Aix	71.1	NNE2	4	-3	0		
	Clermont	71.2	cisza	deszcz	-3	9		
	Perpignan	68.8	NE2	1	-1	0		
	Rennes	75.0	NNE4	mgła	-4	0		
	Strasbourg	73.5	NNE6	-	-9	0		
Bel	Bruxelles	76.0	NE4	2	-6	0		
Niemcy	Arkona	76.0	SW4	1	-3	0		
	Berlin	77.3	S2	1	-4	0		
	Hamburg	76.5	cisza	2	-6	0		
	Swinemünde	75.6	— " —	2	-4	0		
	Magdeburg	77.3	N2	2	-6	0		
	Drezno	76.4	ENE2	śnieg	-6	0		
	Wrocław	75.9	NW2	— " —	-7	0.1		
	Fryderyk N.	75.5	NNE2	4	-3	0		
	Monachium	74.2	ENE2	4	-5	0		
Bałtyk	Memel	74.8	SE2	3	-10	0		
Szwajc.	Genewa	71.5	N4	4	-2	-		
	Zürich	71.9	E4	4	-4	-		
	Lugano	69.7	N1	4	3	-		
Bałtyk	Ostenda	74.6	W6	4	-2	0		
	Skagen	70.0	SW4	4	0	0		
	Hernösand							
	Haparanda	75.1	W8	4	-1	0		
	Haparanda	74.3	WSW6	4	-5	0		

	Stacja	Ciśnienie 700 mm.	Wiatr	Zachmurzenie	Temp. °C	Opady mm.	Temp. Max	Temp. Min
Szwecja	Stockholm	68.7	SSW6	4	-5	0		
	Hernösand	59.6	SW8	2	-5	0		
	Haparanda	54.5	SSW6	3	-2	0		
	Wisby	71.8	SSW4	1	-6	0		
	Karlstad	67.9	cisza	2	-7	0		
	Malmar	73.4	SW4	4	-7	0		
	Bergen	64.6	cisza	0	-2	0		
Norwegia	Flisø	47.1	SW14	krupy	2	-		
	Arendal	70.8	W6	4	1	-		
	Veiderstrand	70.1	W4	4	1	0		
	Skudesnes	67.8	E10	4	3	0.6		
Finlandia	Helsinki							
	Seinajoki							
	Kuopio							
	Wasa							
	Sodankylä							
Estonia	Tallin (Reval)							
	Dorpat							
	Filsand							
Rosja	Petersburg	-	S4	0	-14	-		
	Moskwa	79.6	WSW6	4	-13	-		
	Odessa	69.9	N8	śnieg	-8	-		
Inflanty	Ryga	74.1	cisza	mgła	-17	0		
	Libava	73.6	SW2	4	-3	0		
	Nowa Alexan.							
	Przemysław							
	Sandomierz							
Polska	Wilno							
	Poniewież							
	Grodzieńsk							
	Białystok							
Czechosłowacja	Praga	75.7	WNW2	śnieg	-5	ślad		
	Ujezd Dacic	75.8	NNE4	4	-2	0		
	Brno	74.7	NNW2	4	-6	0		
	Stara Lubia							
	Preszburg	72.6	N6	3	-4	ślad		
	Bratislava	72.9	NNW8	4	-3	0		
Węgry	Budapest	71.1	NW2	4	-2	1	3	-2
	Nagykanizsa	73.3	NE6	4	-4	0	-1	-4
	Szeged	71.9	NW6	4	-0	0	2	-2
Hiszp.	Madrid	64.0	NNE2	4	1	0		
	Corunna	58.0	NE2	4	7	0		
	S. Fernando	57.0	NNE4	0	9	0		
Włochy	Genua							
	Florencja							
	Rzym							
	Neapol							
	Brindisi							
	Andidalusia							
	Palermo							
Bałkany	Bukareszt	72.3	WNW2	4	-1	0		
	Bucuresti							
	Sofja							
	Konstantynopol							
	Athenes	-	NNE1	4	8	-		
Algier	Malta	65.0	ESE1	4	10	-		
	Bizerta	62.0	SSW10	4	12	-		
	Alger	58.0	cisza	4	13	-		
Góry polskie	Śnieżka (1603)							
	Tatry wys. (2961)							
	Swinica (2300)							

Spostrzeżenia pilotowe

Stacja	Obserwacja	Kierunek	Prędkość	500	1000	1500	2000	2500	3000	3500	4000	4500	5000	Granica widoczności	Pokrycie chmur	Uwagi
Warszawa																

Ogólny stan atmosfery w dniu 17.XI.-24 r.
Wysokie ciśnienie nad Rosją oraz nad Anglją, niskie nad oceanem Lodowatym. W Polsce pochmurno, śnieg, mroźno.

Wydawnictwo Państwowego Instytutu Meteorologicznego w Warszawie

Édition du soir [18h. G.M.T.]. *17. II. 24* *№ 48 b.*

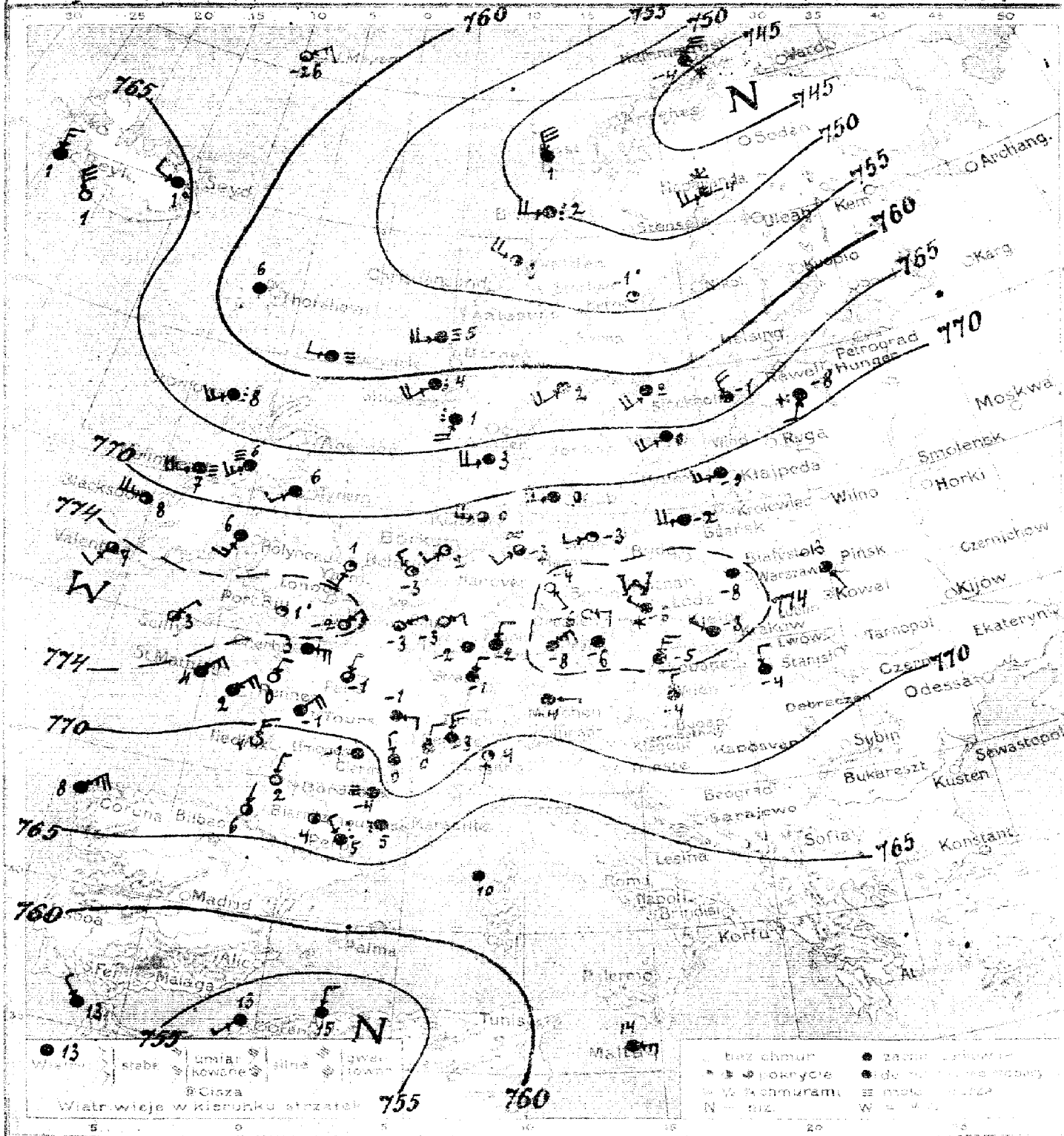

Warszawa **Izobazy** *z dnia 17. II. Niedziela. 1924, 6 wieczór*

Przewidywany przebieg pogody w ciągu doby następnej

№ 48 b.

Wydano dnia *1924 r. o godz.*

Spostrzeżenia meteorologiczne z dnia dzisiejszego rano 17 II 28 r. N° 4

	Stacja	Ciśnienie 700 mm +	Wiatr	Zachmurzenie	Temp. °C	Opady mm	Temp. Max.	Temp. Min.
Polska	Wilno							
	Pińsk	72.4	SE 4	2	-1			
	Białystok							
	Brześć n/B							
	Kowno							
	Warszawa	74.0	zcisza	4	-8			
	Łódź							
	Lublin							
	Lwów							
	Zakopane							
	Kraków	75.1	NNW 2	4	-8			
	Cieszyn							
	Poznań	74.8	NSW 2	4	-2			
	Toruń							
	Bydgoszcz							
	Chojnice							
	Tczew							
	Hel							
	Piek							
Bałtyk	Gdańsk	72.2	W 4	4	-2			
	Lemvig	72.0	W 2	mgła	-			
	Skagen	69.1	SW 6	deszcz	8			
	Aalborg	70.8	W 3	3	8			
Anglia	Helder	72.3	SSW 6	4	6			
	Holy Head	74.7	SSW 6	2	7			
	Valentia	74.8	NE 2	2	3			
	Scilly	72.3	SSW 4	1	1			
	Yarmouth	69.0	SW 4	4	6			
	Falmouth	72.9	NW 4	1	-3			
Holandja	Helder							
	Vlissingen							
	Ijmuiden	74.4	NE 4	0	-3			
Francja	St Mathieu	73.1	NE 6	4	4			
	Paris	72.8	NNE 2	3	-1			
	Dijon	71.4	E 4	4	-1			
	Pte d'Aix	69.8	NNE 5	0	1			
	Clermont	69.5	zcisza	4	-1			
	Biarritz	68.4	NNE 1	2	6			
	Rennes	72.0	NNE 4	0	0			
	Strasbourg	71.3	NNE 4	4	-1			
Bel	Bruxelles	73.4	ENE 2	1	-3			
Niemcy	Keitum	74.5	NW 4	3	0			
	Borkum	74.5	NW 4	1	2			
	Hamburg	75.2	SSW 2	zamglenie	-3			
	Swinemünde	73.3	NSW 2	1	-3			
	Berlin	74.6	SE 3	0	-4			
	Dresden	74.3	E 4	4	-6			
	Breslau	76.3	SSW 2	śnieg	-6			
	Frankfurt n/M	73.5	NNE 4	3	-2			
	Münster	73.2	E 2	4	-4			
Szwajcarja	Neufchâtel	71.5	NSW 4	4	-9			
	Genève	70.4	NNE 4	2	0			
	Bern	72.7	NE 4	4	-3			
	Zürich	67.8	SW 1	1	4			
	Lugano	70.4	WSW 2	4	0			
Litwa Szwecja	Kjöbenhavn							
	Skagen	65.5	WSW 5	4	3			
	Hernösand							
	Haparanda							
	Wisby							
	Karlstad							
	Storlien							
	Jönköping							

	Stacja	Ciśnienie 700 mm +	Wiatr	Zachmurzenie	Temp. °C	Opady mm	Temp. Max.	Temp. Min.
Szwecja	Stockholm	50.4	SW 3	4	3			
	Hernösand	53.5	SSW 3	1	-1			
	Haparanda	48.5	SW 5	śnieg	-6			
	Wisby	65.3	SW 2	2	0			
	Karlstad	60.2	SW 3	4	2			
	Storlien							
	Jönköping							
Norwegja	Aalesund	45.5	NNE 2	4	-4			
	Bergen	50.0	W 3	deszcz	9			
	Vardösund	53.7	NNW 4	2	3			
	Skudesnäs	60.8	SW 3	deszcz	4			
Finlandja	Helsinki							
	Sortuvala							
	Kuopio							
	Wasa							
	Sodankylä							
Estonja	Tallin (Reval)							
	Dorpat	69.0	SSW 2	śnieg	-8			
	Pilsand	63.2	NNW 3	4	-1			
Rosja	Petrograd							
	Moskwa							
Islandja	Jan Mayen	-	NE 6	1	-			
	Thorshavn	57.6	calma	4	6			
	Seydisfjord	65.2	WNW 4	4	1			
Austrja	Wien							
	Feldkirch							
	Innsbruck							
	Klagenfurt							
Czechosłowacja	Praha	72.3	calma	4	-6			
	Lysá (Hab.)	75.3	NE 5	4	-8			
	Olomouc	74.2	NNE 5	4	-5			
	Skalá Hala							
	Lanžhot	70.1	N 4	4	-4			
	Bratislava	72.7	N 2	4	-4			
Węgry	Budapest							
	Szombathely							
	Szeged							
Hiszp.	Madrid							
	Coruna	66.0	NE 10	4	8			
	Palma							
Włochy	Genova							
	Firenze							
	Roma							
	Napoli							
	Brindisi							
	Madalena							
	Palermo							
Bałkany	Beograd							
	Bucuresti							
	Sofja							
	Konstantynopol							
	Athenes							
Afryka	Malta	63.2	E 3	4	14			
	Biskra	52.4	NW 4	4	15			
	Alger	59.0	N 4	4	15			
Stacje górskie	Schneeblick (3105)							
	Zugspitze (2964)							
	Sdiatis (2300)							

Spostrzeżenia pilotowe.

Stacja	Godz.	Wiatr dolny	500	1000	1500	2000	2500	3000	3500	4000	4500	5000	Strzały dnia dzisz.	Rodzaj chmur	Uwagi
Warszawa															

Wydawnictwo Państwowego Instytutu Meteorologicznego w Warszawie

Edition du matin (7 h G.M.T.) 18. II 24 N: 49 a

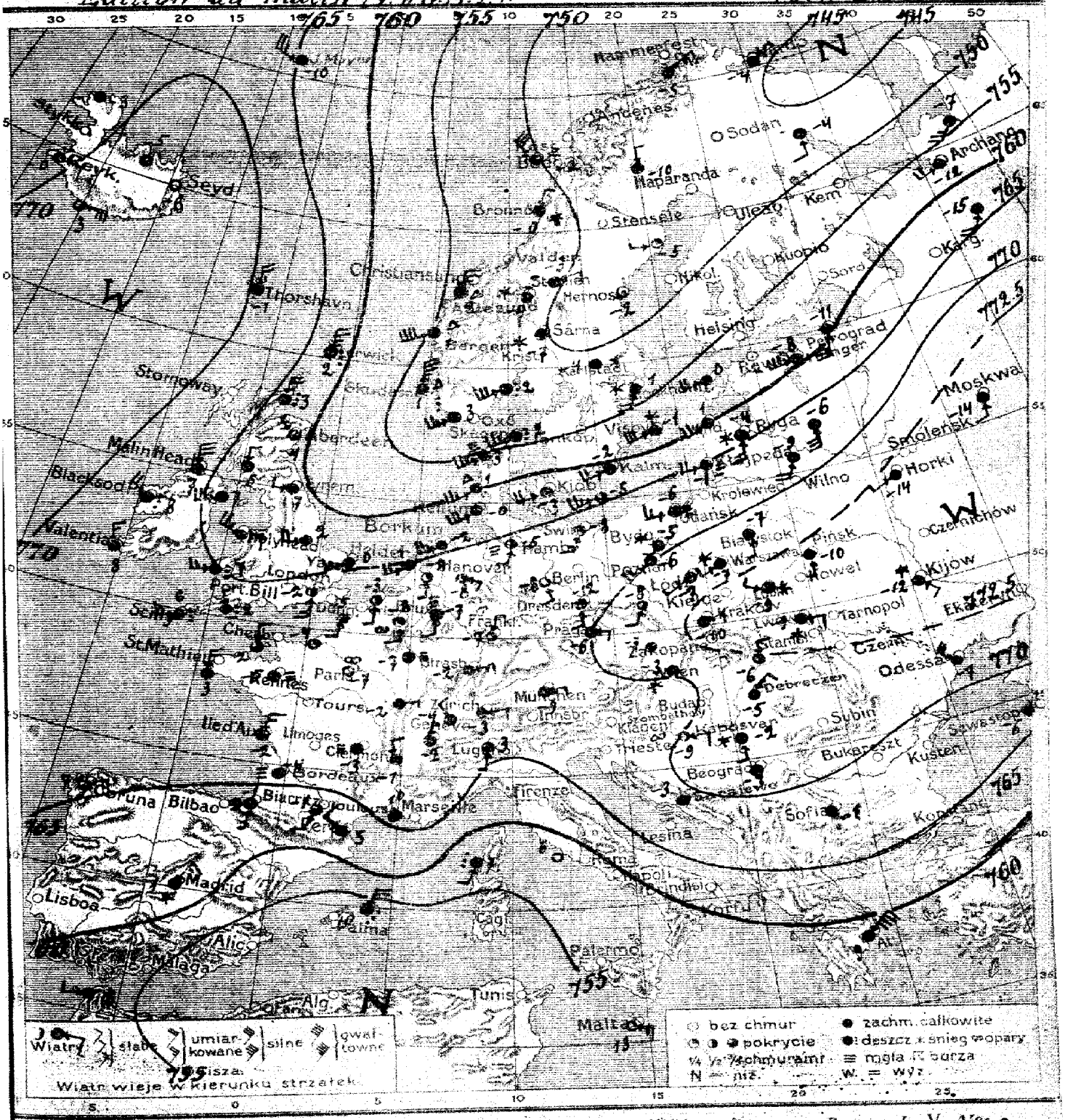

Warszawa. Mapa pogody z dnia 18. II. Poniedziałek 1924 r. 7 rano. Rocznik V. N:o 49 a

Prawdopodobny przebieg pogody w ciągu doby następnej: Pochmurno, lekki mróz, drobne opady śnieżne, słabe wiatry południowe i południowo-zachodnie. — L. G.

Wydano dnia 18. II. 1924 r. o godz. 11 i 30 m.

Spostrzeżenia meteorologiczne z dnia dzisiejszego rano 18.II.24 r. N 249

	Stacja	Ciśnienie 700 mm +	Wiatr	Zachmurzenie	Temp. °C.	Opady mm.	Temp. Max	Temp. Min
Polska	Wilno	71.3	S1	4	-10	0.1	-10	-12
	Prusk	70.5	W6	4	-7	ślad	-6	-7
	Białystok							
	Brześć n/B							
	Kowno							
	Warszawa	70.9	SW4	śnieg	-7	1	-5	-7
	Łódź	71.9	SW2	4	-7	0	-	-7
	Lublin	73.0	WNW2	śnieg	-9	1	-8	-10
	Lwów	73.3	E2	—	-9	0	-6	-9
	Zakopane	72.0	ENE2	4	-16	ślad	-5	-7
	Kraków							
	Cieszyn							
	Poznań	70.8	SSW6	śnieg	-6	ślad	-1	-6
	Toruń	69.7	SSW4	4	-5	0	-2	-7
	Bydgoszcz							
	Chojnice							
	Toruń							
	Hel							
	Puck							
W. Brytania	Gdańsk	67.5	W2	mgła	-6	0	-2	-6
	Lerwick	62.5	N10	deszcz	9	5		
	Stornoway	Halo						
	Aberdeen	66.8	N12	4	7	1		
	Holy Head	62.9	NW2	2	4	2		
	Valentia	64.4	NNW8	deszcz	7	5		
	Scilly	69.0	NNW6	4	8	0.5		
	Yarmouth	66.8	W6	deszcz	6	0.3		
	Falmouth	65.0	SW6	4	0	6		
	Helder	60.9	W4	4	7	—		
Holandia	Vlissingen	63.7	SW8	3	1			
	Cuxhaven	60.5	S4	2	-3	—		
	Brest	—	SSW8	1	-5	0		
Francja	Groix	68.5	N2	4	3	0		
	St Mathieu	67.4	cisza	opady	-7	0		
	Paris	65.8	NNE2	4	-9	0		
	Dijon	65.6	NNE6	4	-9	0		
	Ile d'Aix	65.4	cisza	mgła	-3	0		
	Clermont	64.7	SSE2	—	-1	0		
	Biarritz	69.3	NNE2	—	-5	0		
	Rennes	67.8	NNE2	2	-7	0		
	Strasbourg	66.9	SSE4	opady	-8	0		
Bel.	Bruxelles	64.7	SSW2	4	-9	0		
Niemcy	Keitum	64.3	SW10	4	-2	2		
	Borkum	65.4	SSW2	mgła	-5	0		
	Hamburg	66.4	SSW2	1	-8	0		
	Swinemünde	67.7	SSE4	0	-8	0		
	Berlin	68.9	SSE4	1	-12	0		
	Dresden	70.2	SSW2	3	-8	0		
	Breslau	68.8	NNE4	0	-7	0		
	Frankfurt n/M	69.0	E2	4	-9	0		
	Hagendorf							
	Hla, Jeda	66.2	W2	mgła	1	0		
Szwajc.	Genewa	65.1	N4	6	2	—		
	Zürich	66.7	E4	4	-3	0		
	Lugano	65.1	S2	4	3	—		
Dania	Kjöbenhavn	63.4	SW8	4	3	0		
	Skagen	54.6	SW10	deszcz	9	2		
	Hernstholm	55.3	SW10	mgła	3	2		
	Blaavandshvk	60.0	SW10	krupy	1	0.1		
	Hammeröhus	64.0	SW10	3	-5	0		

	Stacja	Ciśnienie 700 mm +	Wiatr	Zachmurzenie	Temp. °C	Opady mm.	Temp. Max	Temp. Min
Szwecja	Stockholm	54.1	SSW8	śnieg	1	1		
	Hernösand	49.6	cisza	3	-2	0		
	Haparanda	47.0	NW4	4	-8	0.2		
	Visby	55.8	SW12	śnieg	-1	—		
	Karlshamn	52.1	cisza	—	-4	1		
	Stockholm	52.1	NE	—	-4	0.3		
	Göteborg	61.5	SW4	4	-2	0		
Norwegia	Haparanda	47.1	NE10	4	-3	0.2		
	Andenes	51.0	NW	śnieg	-0	—		
	Bronnö	54.0	WSW18	krupy	1	1.2		
	Vardö	52.9	NW	—	1	—		
Finlandja	Helsinki							
	Sortavaia							
	Kuopio							
	Wasa							
	Sodankylö							
Estonja	Tallin (Reval)							
	Dorpat	59.5	SW12	śnieg	-8	—		
	Filsand	57.8	SW8	4	0	—		
Rosja	Petrograd	60.6	S10	śnieg	-11	0		
	Moskwa	74.3	S4	4	-14	0		
	Rejon	73.2	SE1	śnieg	-12	0		
	Odessa	71.2	NNW3	4	-7	ślad		
	Archangielsk	57.3	SW10	4	-12	0		
	Jan Mayen	63.6	NW10	4	-10	—		
	Thorshavn	70.0	N8	4	-1	—		
	Seydisfiord	73.6	cisza	0	-6	—		
Austrja	Wien							
	Feldkirch							
	Innsbruck							
	Klagenfurt							
Czechosłowacja	Praga	69.9	ESE2	4	-6	ślad		
	Eger (Cheb)							
	Oremauc	70.8	cisza	1	-7	0		
	Stara Dala							
	Koszyce	71.8	NW	4	-6	Had		
Węgry	Bratislava	69.6	cisza	śnieg	-3	—		
	Budapeszt	70.3	E4	opady	-9	0	0	
	Szombathely	71.4	NE2	4	-5	ślad	-1	
	Szeged	70.9	S2	śnieg	-9	—	-9	
Hiszp.	Madrid	64.0	NE6	—	1	—		
	Corana	65.0	ENE8	4	7	—		
	Palma							
Włochy	Genowa							
	Firenze							
	Roma							
	Napoli							
	Brindisi							
	Madalena							
	Palermo							
Bałkany	Belgrad	70.0	cisza	4	-3	—		
	Bucuresti							
	Sofia							
	Konstantynopol							
	Athenes	60.5	NE18	burza	9	0		
	Malta	39.0	E6	—	13	—		
Afryka	Algier	33.0	ESE4	4	9	—		
	Tunis	56.0	W2	4	8	—		
Stacje górskie	Sonnblick (3105)							
	Jungfrau (2964)							
	Säntis (2500)							

Spostrzeżenia pilotowe.

Stacja	Godz.	Wiatr dolny	500	1000	1500	2000	2500	3000	3500	4000	4500	5000	Górna granica chmur	Rodzaj chmur	Uwagi
Warszawa															

Ogólny stan atmosfery w dniu 18.II.24 r.
Depresja nad Skandynawją i morzem Północnem, wyż nad Rosją. Polską i Karpatami. W Polsce pochmurno, śnieg, mroźno.

Wydawnictwo Państwowego Instytutu Meteorologicznego w Warszawie

Edition du soir [18h. G.M.T.]. *18. II. 24. N 49 b.*

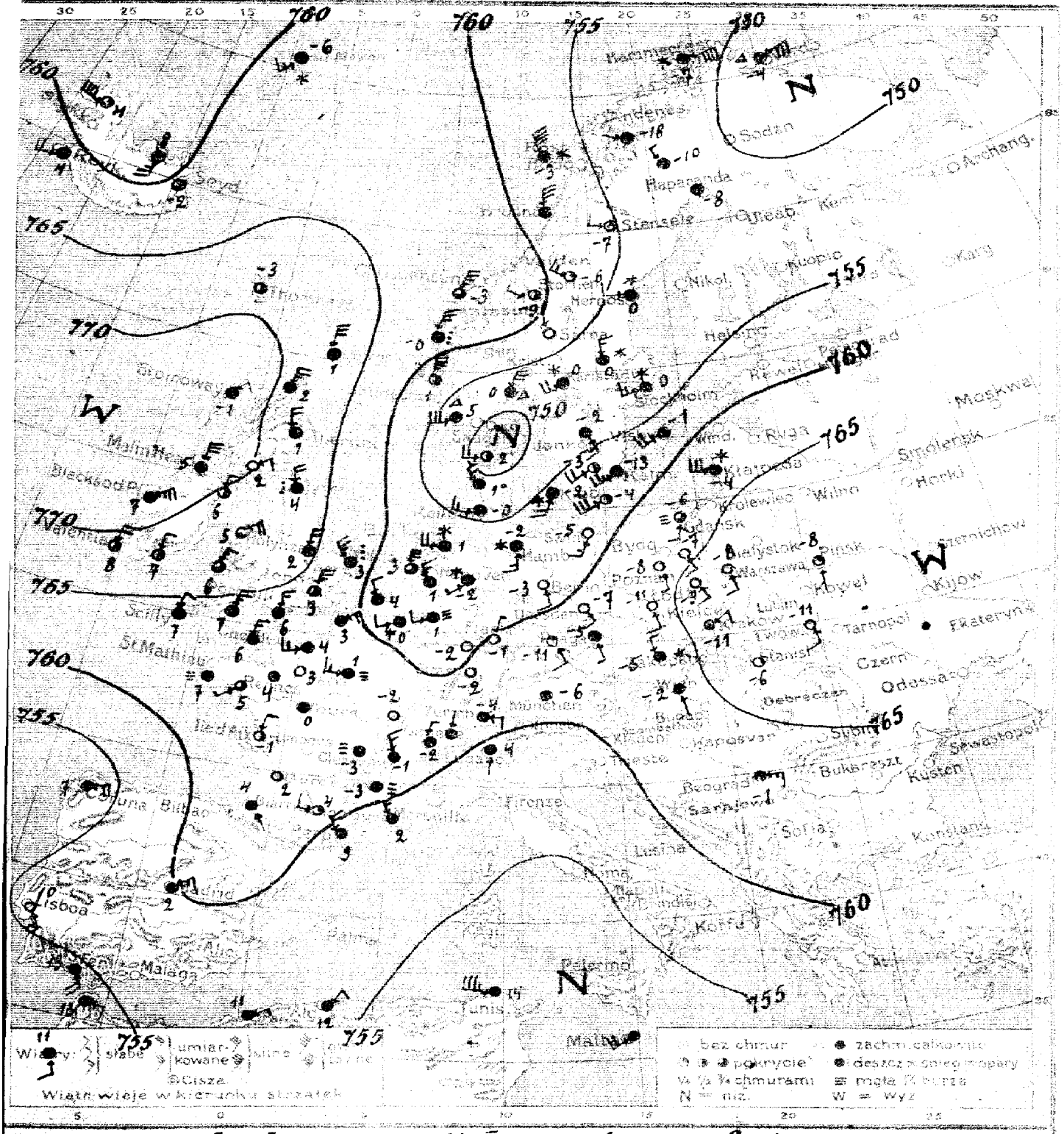

Warszawa, Izobary z dnia 18. II. Poniedziałek 1924 r. Biuletyn Rocznik V. 1924

Przewidywany przebieg pogody w ciągu doby następnej

№ 49 b.

Wydano dnia *1924 r. o godz.*

Spostrzeżenia meteorologiczne z dnia dzisiejszego rano, ccz. 18.II.24 r. № 496

	Stacja	Ciśnienie 700 mm	Wiatr	Zachmurzenie	Temp. °C	Opady mm	Temp. Max.	Temp. Min.
Polska	Wilno							
	Pińsk	69.4	S1	1	-8			
	Białystok							
	Brześć n/B							
	Kowieńce							
	Warszawa	67.1	SSE3	0	-8			
	Łódź	66.5	SE4	0	-9			
	Lublin							
	Lwów	69.5	SSE2	0	-11			
	Zakopane							
	Kraków	66.3	NE4	1	-11			
	Cieszyn							
	Poznań	64.5	SSE2	0	-8			
	Toruń							
	Bydgoszcz							
	Chojnice							
	Tczew							
	Hel							
	Puck							
W	Gdańsk	62.7	S4	3	-6			
Anglia	Lerwick	68.6	N12	4	1			
	Stornoway	64.4	NE4	4	-1			
	Aberdeen	67.7	NNW3	4	1			
	Holy Head	–	NE8	1	0			
	Valentia	69.3	NNE3	2	-3			
	Scilly	64.9	NNE3	4	-7			
	Yarmouth	69.6	NNW4	deszcz	3			
	Tynemouth	66.0	NNW4	—"—	4			
Holandja	Helder	58.9	N12	3	3			
	Vlissingen	59.9	NNW2	4	4			
Francja	Calais	60.9	NE3	4	3			
	St Mathieu	62.9	cisza	mgła	-7			
	Paris	61.3	W6	—"—	-1			
	Dijon	61.4	cisza	0	-9			
	Ile d'Aix	63.1	NNE2	2	-1			
	Clermont	62.0	cisza	mgła	-3			
	Biarritz	62.3	SE1	4	4			
	Rennes	62.9	SW2	3	5			
	Strasbourg	60.7	cisza	0	-2			
Bel	Bruxelles	59.6	WSW2	śnieg	0			
Niemcy	Keitum	54.4	W6	4	-0			
	Borkum	56.7	W8	śnieg	1			
	Hamburg	57.6	S6	—"—	-2			
	Stralsund	59.2	SSW6	0	-5			
	Magdeburg	59.3	SSE4	0	-3			
	Dresden	61.2	SE4	0	-7			
	Breslau	62.8	SSE4	0	-11			
	Frankfurt n/M	60.2	NNE2	0	-1			
	Munchen	61.8	cisza	4	-6			
	Kłajpeda	64.8	W12	śnieg	-4			
Szwajc.	Geneve	61.4	N2	4	-3			
	Zurich	61.8	E4	4	-4			
	Lugano	58.5	S2	4	4			
Dania	Kobenhavn	56.6	SSW8	śnieg	-2			
	Skagen							
	Hanstholm	47.4	W2	2	2			
	Bloavandshuk	59.6	NW8	4	1			
	Hammershus	57.7	SW12	2	-4			

	Stacja	Ciśnienie 700 mm	Wiatr	Zachmurzenie	Temp. °C	Opady mm	Temp. Max.	Temp. Min.
Szwecja	Stockholm	53.8	SW6	śnieg	0			
	Hernösand	52.8	W4	—"—	0			
	Haparanda	51.4	cisza	4	-8			
	Visby	57.1	SW8	4	-1			
	Karlstad	59.6	SW8	śnieg	0			
	Storlien	58.4	W2	2	-9			
	Jonkoping	54.4	SE6	4	-2			
Norwegja	Bergen	51.9	ENE6	śnieg	-7			
	Tromsö	62.6	NNE2	deszcz	-0			
	Trondhjem	49.3	ENE2	krupy	-4			
	Aalesund	56.1	N18	2	1			
Finlandja	Helsinki							
	Sortavala							
	Kuopio							
	Wasa							
	Sortankylä							
Estonja	Tallin (Reval)							
	Dorpat							
	Filsand							
Rosja	Petrograd							
	Moskwa							
	Jan Mayen	61.0	SW6	śnieg	-6			
	Thorshavn	69.6	cisza	2	-3			
	Seydisfjord	60.3	—"—	3	-2			
Austrja	Wiedeń							
	Feldkirch							
	Innsbruck							
	Klagenfurt							
Czechosłowacja	Praha	62.7	SE2	4	-5			
	Brno (Brünn)	63.1	SE4	1	-11			
	Hranice	63.8	NNW2	śnieg	-5			
	Stara Bela							
	Ostrawa	66.9	cisza	0	-6			
Węgry	Budapest							
	Szombathely							
	Szeged							
Hiszp.	Madryt	60.2	NE6	4	2			
	Correna	63.0	ENE6	4	7			
	Palma							
Włochy	Genova							
	Florencja							
	Rzym							
	Napoli							
	Brindisi							
	Maddalena							
	Palermo							
Bałkany	Belgrad	63.0	E6	4	-1			
	Bucuresti							
	Sofja							
	Konstantynopol							
	Athenes							
	Malta	59.0	SW8	4	–			
Afryka	Tlemcen	53.0	W14	4	14			
	Alger	58.0	NE4	4	12			
Stacje górskie	Sniezka (1595)							
	Lysgpitze (2964)							
	Säntis (2500)							

Spostrzeżenia pilotowe.

Stacja	Godz.	Wiatr	500	1000	1500	2000	2500	3000	3300	4000	4500	5000	Zbiornik ciśnienia	Rodzaj chmur	Uwagi
Warszawa															

Wydawnictwo Państwowego Instytutu Meteorologicznego w Warszawie

Edition du matin [illegible] 19. II. 24 N° 50 a

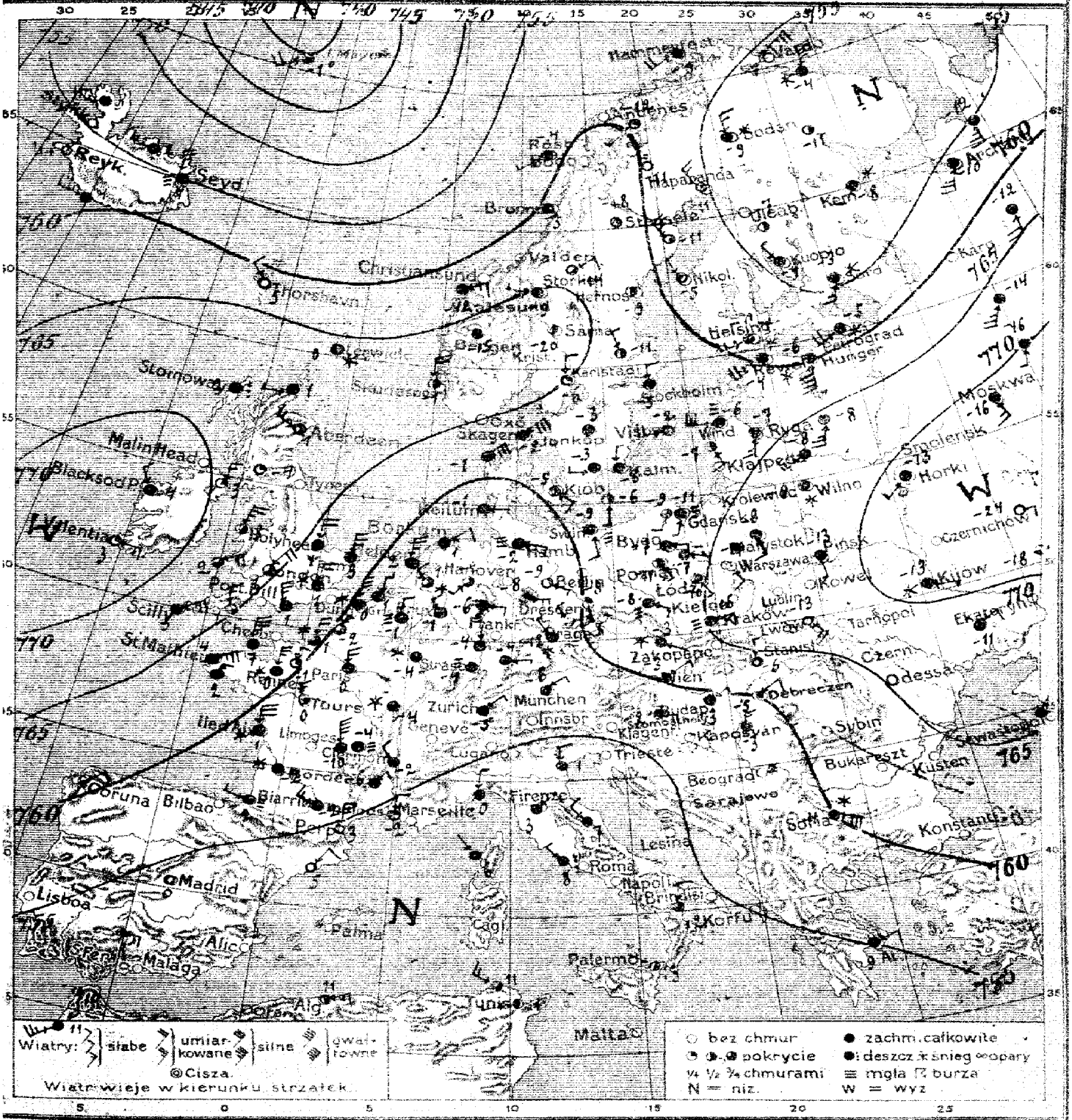

Warszawa. Mapa pogody z dnia 19. II Wtorek 1924 r. 7 rano. Rocznik V. N. 50 a

Przewidywany przebieg pogody w ciągu doby następnej Mroźno, zachmurzenie dość znaczne, miejscami mgła, słabe wiatry z kierunków wschodnich.

W. N.

Wydano dnia 19. II. 1924 r. o godz. 11 6.

Spostrzeżenia meteorologiczne z dnia dzisiejszego rano [illegible] N° 50a

	Stacja	Ciśnienie 700 min.	Wiatr	Zachmurzenie	Temp. °C.	Opady m m.	Temp. Max	Temp. Min
Polska	Wilno	66.7	-	śnieg	-9	0.9	-8	-11
	Płask	68.3	SSE 2	4	-13	0	-4	-13
	Białystok	65.8	SSE 4	4	-8	0	-9	-15
	Brześć n/B							
	Kowarsk							
	Warszawa	65.4	SE 4	0	-14	0.1	-4	-14
	Łódź	64.5	SE 2	3	-10	0	-3	-11
	Lublin	-	NE 2	1	-14	0	-5	-17
	Lwów	67.1	SE 6	0	-13	0	-6	-13
	[illegible]							
	[illegible]							
	[illegible]							
	Zakopane	65.0	cisza	0	-16	0.2	-4	-18
	Kraków	65.0	ENE 4	mgła	-16	ślad	-5	-17
	Cieszyn							
	[illegible]							
	[illegible]							
	[illegible]							
	[illegible]							
	Poznań	62.7	SE 2	3	-11	ślad	-4	-12
	Toruń							
	Bydgoszcz	63.0	E 4	4	-7	0	-3	-14
	Chojnice							
	Tczew							
	Hel							
	Pasek							
	Gdańsk	63.5	SSW 2	mgła	-11	0	-2	-14
Anglia	Lerwick	67.2	cisza	śnieg	0	0.2		
	Stornoway	68.2	-"-	deszcz	2	2		
	Aberdeen	69.0	WNW 6	3	1	0		
	Holy-Head	69.5	NNE 10	2	3	0		
	Valentia	70.7	ENE 6	1	3	0		
	Scilly	67.1	NE 8	4	5	0		
	Yarmouth	61.8	N 12	4	3	4		
	Egersund	63.1	N 8	śnieg	1	0.1		
Hol.	Helder	57.0	N 10	4	2			
	Vlissingen	58.2	N 2	4	1	3		
Francja	Cricquetot	59.7	NNE 12	śnieg	0	2		-1
	St Mathieu	62.6	NE 10	deszcz	4	1		4
	Paris	58.6	N 8	H	0	0.6		-0
	Dijon	57.0	cisza	śnieg	-4	2		-7
	Ile d'Aix	58.1	N 10	-"-	1	1		
	Clermont	56.3	cisza	mgła	-4	0		-4
	Biarritz	58.2	WNW 2	-"-	2	0		2
	Rennes	61.5	N 10	śnieg	0	0.3		0
	Strasbourg	57.3	cisza	mgła	-4	0		-7
Bel.	Bruxelles	58.8	N 4	opady	-1	0.6		
Niemcy	Keitum	58.9	E 1	4	-1	0		-2
	Borkum	55.0	NE 6	H	1	0		
	Hamburg	59.7	ESE 4	mgła	-2	2		-2
	Swinemunde	61.1	SSE 4	-"-	-9	0		-10
	Magdeburg	59.6	ESE 2	0	-9	0		-9
	Dresden	60.4	SSE 6	1	-8	0		-12
	Breslau	61.5	ESE 4	mgła	-8	0		-17
	Frankfurt	56.9	SW 2	3	-2	5		-8
	Munchen	59.0	NE 2	4	-6	0		-7
Szwajc.	Geneve							
	Zurich	58.0	NE 1	4	-5			
	Lugano							
Dania	Kobenhavn	61.6	ESE 4	3	-5	ślad		
	Skagen	63.0	NE 12	4	-2	2		
	Hanstholm	61.9	NE 12	4	-1	1		
	Blavandshuk							
	Hammershus	61.2	S 2	1	-6	0		

	Stacja	Ciśnienie 700 mm.	Wiatr	Zachmurzenie	Temp. °C.	Opady m.m.	Temp. Max	Temp. Min
Szwecja	Stockholm	62.3	W 4	4	-5	2	-	-5
	Hernösand	62.0	cisza	2	-9	0		
	Haparanda	55.6	NW 6	1	-11	0	-	-12
	Visby	62.5	WSW 6	4	-2	0		
	Karlstad	64.8	N 4	1	-6	6		-7
	Storlien	65.8	W 2	4	-9	3		-10
	Jönköping	62.4	cisza	4	-3	0		-4
Norwegia	Stavanger	54.8	NE 10	2	-7	5		
	Brandö	62.0	W 2	4	-3			
	[illegible]	58.8	SW 2	4	-4			
	Skudesnes	66.0	N 2	2	-1			
Finlandja	Helsinki	57.2	WSW 6	śnieg	-0	4		-1
	Sorvavala	54.2	SSW 6	-"-	-3	5		-7
	Kuopio	52.6	NW 4	4	-4	4		-
	Wasa	59.2	NW 2	4	-5	ślad		-7
	Sodankylä	54.4	N 6	śnieg	-9	0.2	-	-
Estonja	Tallin (Reval)	59.0	SW 14	-"-	-4			
	Hiuumaa	60.1	SSW 18	-"-	-6			
	Pilsand							
Rosja	Petrograd	59.3	SW 8	śnieg	-6	4		
	Moskwa	72.0	SSE 6	H	-17	0		
	Kijow	70.1	ESE 8	śnieg	-14	1		
	Archangielsk	56.3	SSW 10	4	-11	ślad		
	Sewastopol	66.1	NE 10	4	-5	0		
	Ust Tajgan	40.0	SW 8	3	-1			
	Tiersburg	60.2	NW 4	2	-5	8		
	Sydostumi	55.0	NNW 10	mgła	4	-		
Austr. Węg.	Wiedeń							
	Pilakerch							
	Innsbruck							
	Klagenfurt							
Czechosłowacja	Praha	60.2	NNE 2	śnieg	-14	ślad		-5
	Liger (Ceb)	61.6	NW 2	-"-	-12	0.1		-18
	Olomuniec	61.2	ESE 2	-"-	-3	0.1		-6
	Stara Dala							
Węgry	Koszyce	62.1	N 2	0	-6	0		-10
	Bratislava	60.6	NE 2	4	-3	0		-3
	Budapeszt	60.0	NE 4	4	-3	ślad	-1	-3
	Szombathely	59.4	E 6	4	-2	-"-	-2	-4
	Szeged	59.6	N 6	4	-3	0	-0	-3
Hiszp.	Madrid	54.0	cisza	0	-0			
	Coruna	61.0	NE 4	2	-			
	Palma							
Włochy	Genova	54.0	N 2	H	-0	0	6	-0
	Firenze	51.3	NE 4	4	3	0	7	3
	Venezia	53.4	N 4	4	1	0		
	Roma							
	Napoli (Bella)	51.3	NW 2	deszcz	8	2.0	9	4
	Palermo	54.9	NNE 4	3	12	1.0	13	9
	Ancona	50.5	NW 4	deszcz	7	13	8	6
	Messina	52.4	WSW 2	2	13	0	13	11
Bałkany	Belgrad							
	Bucuresti							
	Sofja	60.0	ESE 12	śnieg	-4			
	Konstantynopol							
	Athènes	55.2	ENE 4	4	2	0		6
Afryka płn.	Malta							
	Tunis	55.0	WSW 2	2	11			
	Alger	52.0	ENE 2	2	11			
Góry polskie	Śnieżka (1602)							
	Tatrzańska (2961)							
	Śnieżnik (2500)							

Spostrzeżenia pilotowe.

Stacja	Godz.	Wiatr dany	500	1000	1500	2000	2500	3000	3500	4000	4500	5000	Chmury niższe chmur	Kierunek chmur	Uwagi
Warszawa															

N° 50a

Ogólny stan atmosfery w dniu 19.4.24

Wysokie ciśnienie nad Anglją, nad Polską i nad Rosją [Maxim 776.4 mm.], niskie nad morzem Śródziemnem, nad oceanem Lodowatym i [illegible] Landja. W Polsce za wyjątkiem Warszawy i Lwowa zachmurzenie [illegible] [illegible] [illegible]

Wydawnictwo Państwowego Instytutu Meteorologicznego w Warszawie

Édition du soir [18 h. G.M.T.] — *19. II. 24. N° 50 b.*

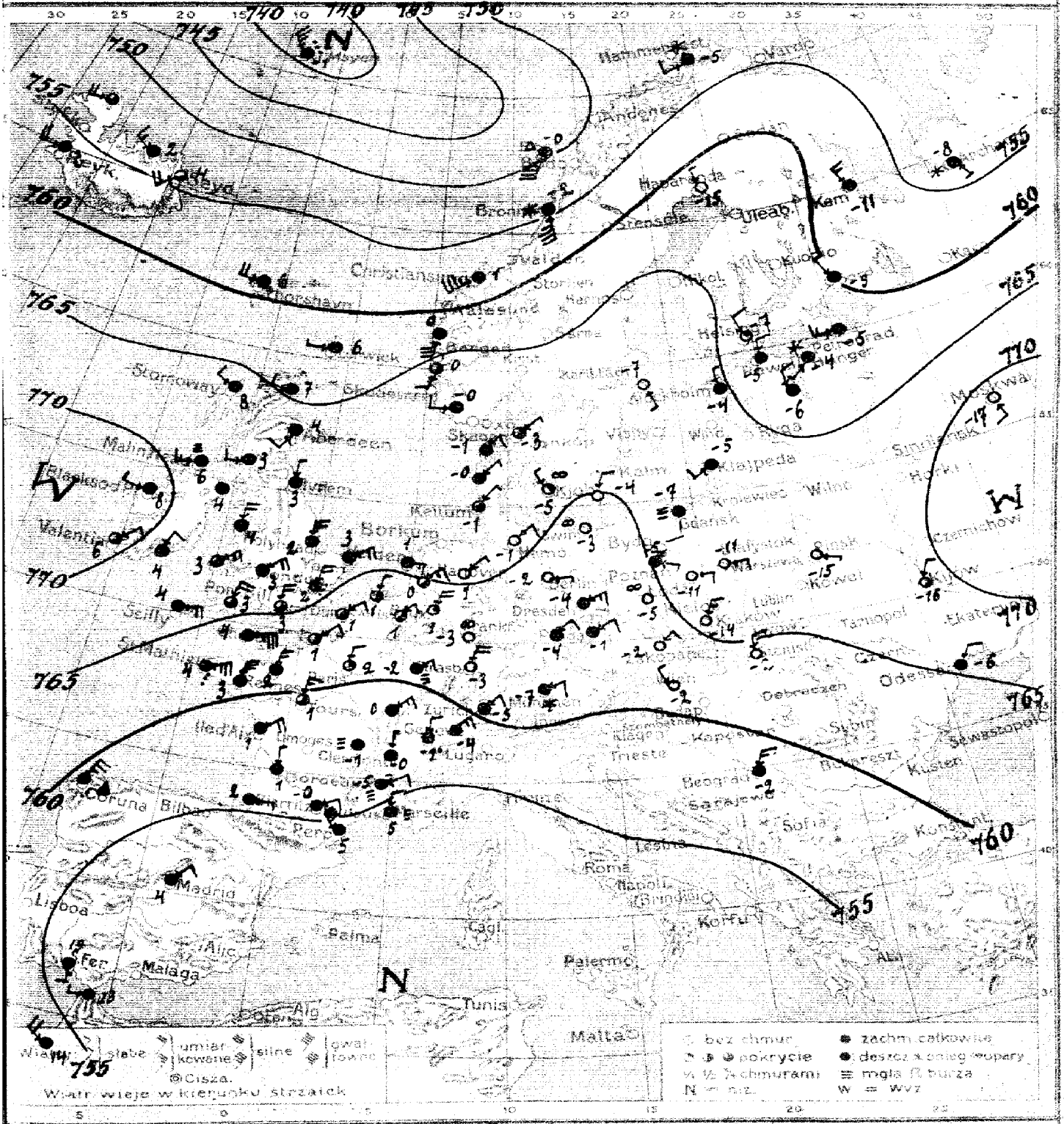

Warszawa. Izobary z dnia 19. II. Wtorek. 1924 r. 6 wiecz. Rocznik V. Nr.

Przewidywany przebieg pogody w ciągu doby następnej

N° 50 b.

Wydano dnia *1924 r. o godz.*

Spostrzeżenia meteorologiczne z dnia dzisiejszego rano [illegible] 12.11-24 r. № 30

	Stacja	Ciśnienie 700 mm +	Wiatr	Zachmurzenie	Temp. °C.	Opady mm.	Temp. Max.	Temp. Min.
Polska	Wilno							
	Prisk	69.1	ENE2	0	-15			
	Białystok							
	Brześć n/B							
	Kowierce							
	Warszawa	56.6	E4	0	-11			
	Łódź	66.5	E4	0	-11			
	Lublin							
	Lwów							
	Zakopane							
	Kraków	66.1	NNE5	0	-14			
	Cieszyn							
	Poznań	65.9	ENE2	1	-5			
	Toruń							
	Bydgoszcz							
	Chojnice							
	Terewin							
	Hel							
	Puck							
	Gdańsk	66.3	S4	mgła	-7			
Anglia	Lerwick	62.7	W2	2	6			
	Stornoway	66.1	NNW3	deszcz	8			
	Aberdeen	67.2	SSW4	4	4			
	Holy Head	69.5	NNE5	4	4			
	Valentia	70.5	NE4	3	6			
	Scilly	66.7	ENE6	4	4			
	Yarmouth	65.5	NE5	4	3			
	Falmouth	68.6	N2	4	3			
Holandya	Helder	53.1	E5	4	1			
	Vlissingen	63.4	NNE2	2	1			
Belgia	Ghistelles	62.4	NE4	deszcz	1			
	St. Mathieu	63.1	ENE10	— " —	4			
Francya	Paris	60.8	NNE4	1	2			
	Dijon	58.3	ENE5	4	0			
	Ile d'Aix	57.8	NE3	4	1			
	Clermont	56.5	chmura	mgła	-1			
	Biarritz	55.9	E2	4	2			
	Rennes	61.3	NNE6	4	2			
	Strasbourg	60.5	NNE8	0	-3			
Belgia	Bruxelles	62.8	NE4	1	1			
Niemcy	Keitum	63.0	NE2	2	1			
	Borkum							
	Hamburg	65.1	NE4	0	-1			
	Swinemünde	64.3	chmura	śnieg	-3			
	Magdeburg	64.2	E2	0	-2			
	Dresden	63.4	ENE6	4	-4			
	Breslau	64.8	chmura	opady	-5			
	Frankfurt n/M							
	München	62.3	ENE4	śnieg	-7			
Niemcy Wirtemb.	Niejpoda	67.0	SW4	4	-5			
Szwajcarya	Genève	58.5	NNE4	4	-1			
	Zürich	60.1	NE4	4	-5			
	Bern	58.2	NE6	4	-4			
Dania Norwegia	Kiöbenhavn	67.5	NNE4	opady	-3			
	Skagen	66.0	NE2	3	-3			
	Hunskholm	66.3	NE4	1	-1			
	Blaavandshuk	66.4	NE2	4	-0			
	Hammerhuus	64.9	NNE4	0	-4			

	Stacja	Ciśnienie 700 mm +	Wiatr	Zachmurzenie	Temp. °C.	Opady mm.	Temp. Max.	Temp. Min.
Szwecya	Stockholm	66.0	SE2	0	-7			
	Hernosand							
	Haparanda	57.0	NNW2	0	-15			
	Wisby							
	Karlstad							
	Storlien							
	Jönköping							
Norwegia	Lillehe	54.2	NNW2	śnieg	-3			
	Brandsø	56.0	SSE1	— " —	-2			
	Kristiansund	47.3	SSW1	krupy	0			
	Skudesnes	66.3	SSW4	2	0			
Finlandya	Helsinki	62.3	NNW2	1	-7			
	Sordavala	59.8	NW2	4	-9			
	Kuopio							
	Wasa							
	Sodankylä							
Estonia	Tallin (Reval)	64.3	N4	4	-3			
	Dorpat	63.2	N4	4	-5			
	Filsand	65.3	N6	4	-4			
Rosya	Petrograd	60.2	N6	4	-3			
	Moskwa	61.1	SE4	0	-17			
	Rybińsk	59.3	NNE4	1	-16			
	Krzhemenetchug	54.4	SSE4	śnieg	-8			
	Odessa	63.4	NNE4	4	-6			
Islandya	Jan Mayen	46.1	NNE6	deszcz	-1			
	Thorshavn	58.3	N2	4	6			
	Seydisfiord	54.3	SW8	2	4			
Austrya	Wien							
	Feldkirch							
	Innsbruck							
	Klagenfurt							
Czechosłowacya	Praha	62.0	ENE4	4	-1			
	Eger (Cheb)	62.7	NE4	4	-4			
	Obecnaue	60.0	NE4	0	-9			
	Stara Bala							
	Koszyce	51.0	N4	0	-9			
	Bratislava	61.4	NW2	0	-9			
Węgry	Budapest							
	Szombithely							
	Szeged							
Hiszp.	Madrid	52.0	NE4	4	4			
	Coruna	60.3	NNE10	śnieg z gradem	5			
	Pedida	56.0	N4	4	19			
Włochy	Genowa							
	Firenze							
	Rzym							
	Napoli							
	Brindisi							
	Maddalena							
	Palermo							
Bałkany	Belgrad	55.0	NNE6	4	-9			
	Bucuresti							
	Sofja							
	Konstantynopol							
	Athènes							
	Malta							
Afryka	Mellaf	66.0	WNW3	4	14			
	Alger	54.0	NSW4	4	13			
Stacje górskie	Semdbick (3061)							
	Zugspitze (2964)							
	Säntis (2500)							

Spostrzeżenia pilotowe

Stacja	Godz.	Wiatr dolny	500	1000	1500	2000	2500	3000	3500	4000	4500	5000	Ciempia dolne chmur	Rodzaj chmur	Uwagi
Warszawa															

Wydawnictwo Państwowego Instytutu Meteorologicznego w Warszawie

Édition du matin [7. h. G.M.T.] — *20. II. 24. № 51a*

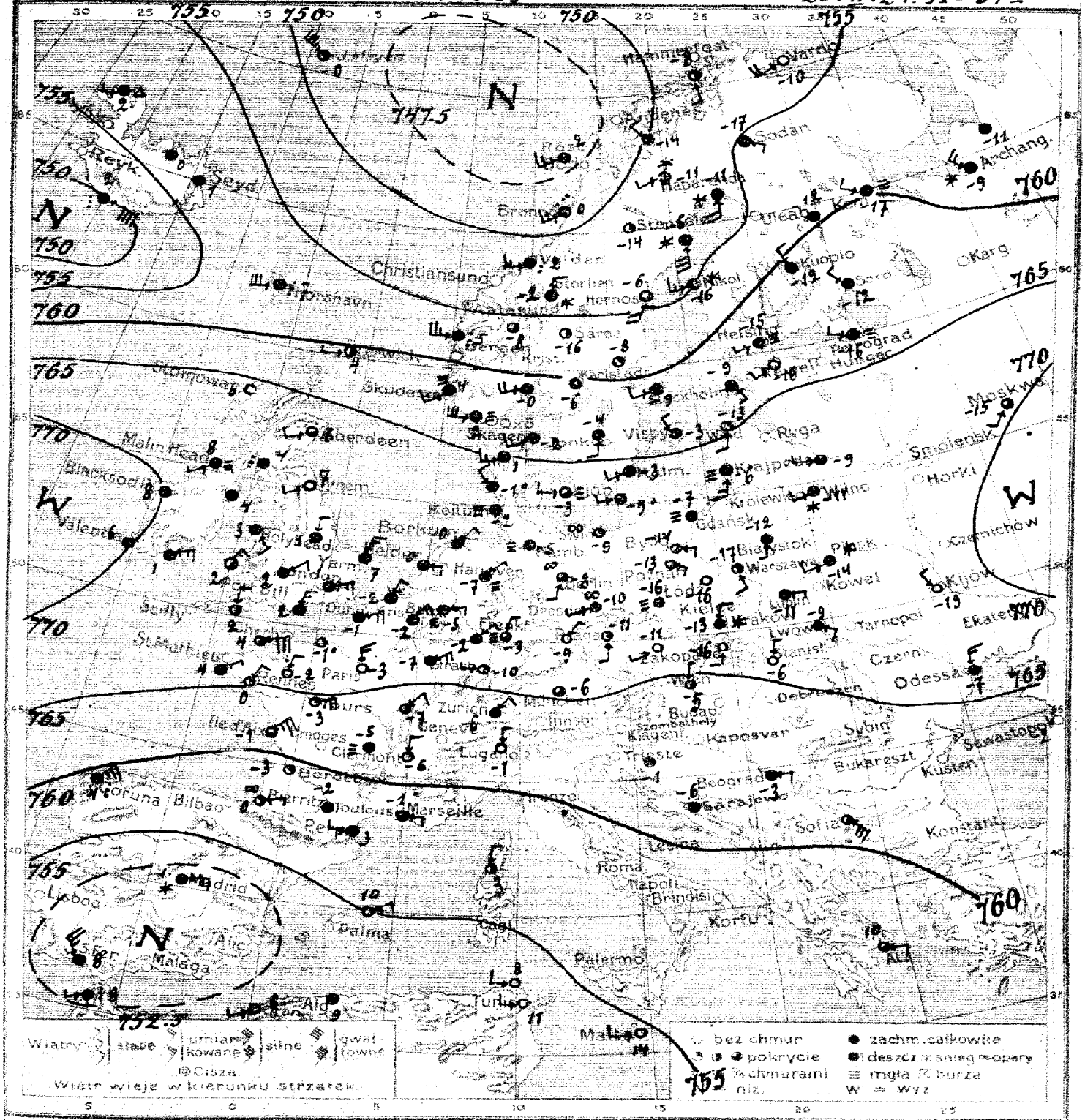

Warszawa. Mapa pogody z dnia **20. II. Środa** *1924 r. z rana. Rocznik V. №* **51a**

Przewidywany przebieg pogody w ciągu doby następnej: **Silny mróz, zachmurzenie umiarkowane, wiatry lokalne. –**

L. B.

Wydano dnia **20 II** *1924 r. o godz.* **11 h. 30 m.**

Spostrzeżenia meteorologiczne z dnia dzisiejszego rano

	Stacja	Ciśnienie 700 mm.	Wiatr	Zachmurzenie	Temp. °C.	Opady mm.	Temp. Max.	Temp. Min.
Polska	Wilno	67.6	SW4	śnieg	-11	ślad	-9	-12
	Pińsk	69.9	WSW2	—"—	-14	0.2	-6	-17
	Białystok	68.1	S2	4	-12	0	-5	-13
	Brześć n/B							
	Kiwerce							
	Warszawa	69.3	SSE2	2	-17	0	-8	-17
	Łódź	69.3	cisza	0	-16	0	-4	-18
	Lublin	67.7	E2	4	-11	0	-11	-25
	Lwów	—	ESE4	4	-9	0	-8	-12
	Zakopane	69.5	S2	0	-16	0	-2	-13
	Kraków	69.0	NNE4	śnieg	-13	ślad	-2	-18
	Cieszyn							
	Poznań	69.1	ESE2	2	-13	0	-2	-13
	Toruń	68.6	cisza	3	-15	0	—	—
	Bydgoszcz	68.8	E1	3	-14	0	-4	-16
	Chojnice							
	Tczew							
	Hel							
	Puck							
Niemcy	Gdańsk	67.9	cisza	mgła	-7	0	-5	-8
Anglia	Lerwick	61.6	W1	2	4	1		
	Stornoway	66.5	cisza	4	6	—		
	Aberdeen	67.3	SSW4	2	6	0		
	Holy Head	69.8	SE2	4	3	0		
	Valentia	70.3	cisza	4	6	0		
	Scilly	68.1	WSW	—	—	—		
	Yarmouth	69.0	NNE6	4	7	0		
	Bjarmouth	68.6	SW2	0	7	0		
Hol.	Helder	68.4	E2	4	0	—		
	Vlissingen	68.0	NNE4	4	-2	0		
Francja	Calais	67.3	ENE8	4	-1	2.5		
	St. Mathieu	65.5	NE2	4	4	1		
	Paris	65.9	N6	0	-3	20		
	Dijon	65.7	NE4	3	-7	0		
	Ile d'Aix	61.0	NE10	1	-1	—		
	Clermont	61.8	cisza	mgła	-5	0		
	Biarritz	58.5	—"—	3	0	0		
	Rennes	65.4	NNE4	0	-2	0		
	Strasbourg	65.9	W4	2	-10	0		
Bel.	Bruxelles	67.0	NE6	4	-2	—		
Niemcy	Keitum	67.5	cisza	mgła	-2	0		
	Borkum	68.1	NE2	4	0	0		
	Hamburg	68.3	cisza	mgła	-5	0		
	Stralsund	67.3	—"—	opary	-9	0		
	Magdeburg	68.1	SSW2	—"—	-8	0		
	Dresden	67.8	WSW2	—"—	-10	0		
	Breslau	68.3	cisza	mgła	-16	0		
	Frankfurt n/M	66.7	NNE4	3	-3	0		
	München	65.9	cisza	3	-6	0		
	Kłajpeda	67.8	S6	mgła	-6	0		
Szwajc.	Genève							
	Zürich	64.4	NE4	4	-6	—		
	Lugano	51.2	N2	0	-1	—		
Dania	Kiöbenhavn	66.5	W2	mgła	-3	0		
	Skagen	63.9	SW6	4	-2	0		
	Hammerhuus	65.0	WSW6	4	1	0		
	Thorshavn	68.0	NW4	4	-1	0		
	Hammerfest	66.6	W2	3	-5	0		

	Stacja	Ciśnienie 700 mm.	Wiatr	Zachmurzenie	Temp. °C	Opady mm.	Temp. Max.	Temp. Min.
Szwecja	Stockholm	62.9	SW4	4	-9	0		
	Hernösand	59.6	SSW8	3	-6	0.3		
	Haparanda	54.3	SSE8	śnieg	-11	—		
	Wisby	64.5	NW2	4	-3	0		
	Karlstad	61.0	cisza	4	-6	—		
	Storlien	53.6	N4	śnieg	-2	5		
	Jönköping	64.1	S4	4	-4	6		
Norwegia	Lagé	50.9	SSE4	2	-8	1		
	Bratlia	48.0	WSW6	deszcz	0	—		
	Vadersund	51.2	SW6	—"—	2	6		
	Skudesnes	62.1	SW6	mgła	4	0.4		
Finlandya	Helsinki	63.5	SW1	—"—	-15	ślad		
	Sortavala	62.0	NW4	4	-12	2		
	Kuopio	61.3	NNW2	4	-12	0		
	Wasa	55.3	SW6	śnieg	-16	ślad		
	Sodankylä	55.7	SE2	4	-17	0.4		
Europa	Fallin Rewel	64.7	SW4	0	-16	0	-5	-2
	Dorpat							
	Pilsand	64.8	SE2	4	-9	0	-3	-1
Rosya	Petrograd	63.4	WNW4	mgła	-16	—		
	Moskwa	69.9	SW2	2	-15	—		
	Odessa	66.1	N6	4	-7	—		
	Dwińsk	68.2	W2	4	-9	—		
	Lindava	65.4	S2	opary	-13	—		
Austr. Węg.	Kuty Mizjon.	49.3	NW14	3	-0	—		
	Thorshavn	57.4	W12	deszcz	7	—		
	Seydisfiord	58.0	cisza	4	1	—		
Austr.	Wiedeń							
	Feldkirch							
	Innsbruck							
	Klagenfurt							
Czechosłowacja	Praha	67.5	S2	opary	-11	0	-1	-1
	Eger (Cheb)	67.8	NE2	0	-9	0	-4	-1
	Ołomuniec	66.8	SW2	0	-11	0	3	-12
	Stara Hala							
	Iwanjce	65.2	N4	0	-6	0	3	-8
	Bratislava	64.1	NNW2	1	-5	0	2	-7
Węgry	Budapest	62.7	N2	4	-2	0	3	-9
	Szombathely	64.0	NE6	4	-3	—	—	—
	Szeged							
Hiszp.	Madrid	51.0	ENE6	śnieg	1	—		
	Coruna	58.0	NNE12	deszcz	4	—		
	St. Fernando	52.0	NW10	4	8	—		
Włochy	Genova							
	Firenze							
	Roma							
	Napoli							
	Brindisi							
	Maddalena							
	Palermo							
Bałkany	Belgrad	63.4	E4	4	-3	0.5		
	Bucuresti							
	Sofja	60.2	ESE8	2	—	—		
	Saloniki	63.1	cisza	4	-6	—		
	Athenes	57.4	E2	3	10	—		
Afryka	Malta	55.0	W4	0	14	—		
	Tunis	54.0	W2	0	11	—		
	Alger	55.0	cisza	4	9	—		
Stacje górskie	Sonnblick (3105)							
	Zugspitze (2964)							
	Säntis (2500)							

Spostrzeżenia pilotowe

Stacja	Godz.	Wiatr-kier.	Wiatr-siła	500	1000	1500	2000	2500	3000	3500	4000	4500	5000	Granica wiecz. śniegu	Rodzaj chmur	Uwagi
Warszawa																

Ogólny stan atmosfery w dniu 20.II.-24r.
Wał wysokiego ciśnienia nad całym kontynentem europejskim. W Polsce mroźno tod -9° do -16°, wiatry lokalne.

Wydawnictwo Państwowego Instytutu Meteorologicznego w Warszawie

Édition du soir [18 h. C.M.T.] — *20. II. 24 r. N° 515.*

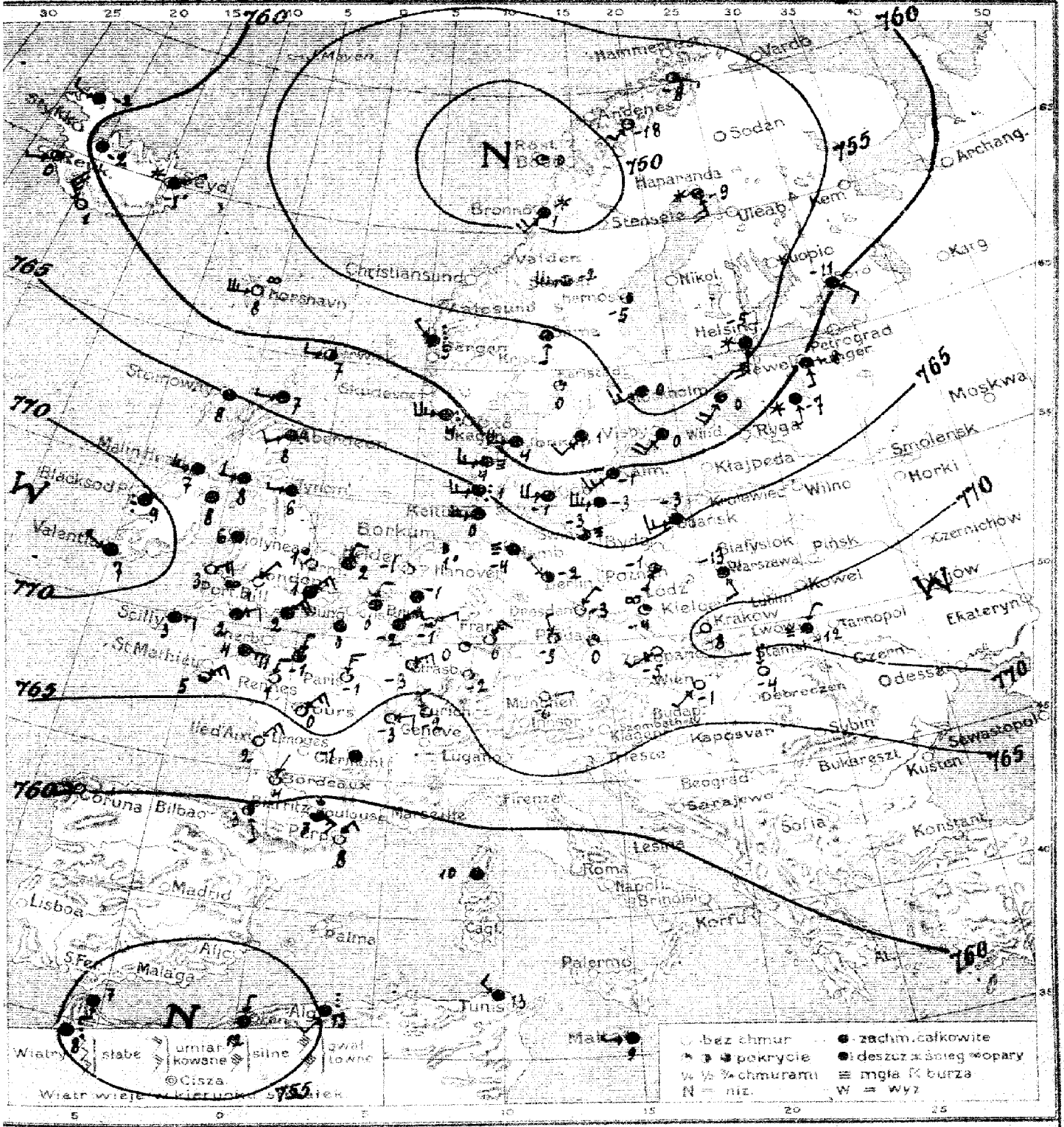

Warszawa. Mrokowo dnia *20-II.* *Środa* 1924 r. *6 wiecz.* Rocznik V. N° 515.

Przewidywany przebieg pogody w ciągu doby następnej

Wydano dnia 1924 r. o godz.

Spostrzeżenia meteorologiczne z dnia drugiego Maja 1917 r. 20. II-247. N 316

	Stacja	Ciśnienie 700 mm +	Wiatr	Zachmurzenie	Temp. °C	Opady mm.	Temp. Max	Temp. Min
Polska	Wilno							
	Prisk							
	Białystok							
	Brześć n/B							
	Ekaterinoslaw							
	Warszawa	68.6	SSE 3	4	-13			
	Łódź	69.4	S2	0	-13			
	Lublin							
	Lwów	70.8	NE2	mgła	-12			
	Zakopane							
	Kraków	71.1	cisza	0	-18			
	Cieszyn							
	Poznań	68.1	SW2	2	-7			
	Toruń							
	Bydgoszcz							
	Chojnice							
	Torzew							
	Hel							
	Puck							
PW	Gdańsk	65.3	SSW2	mgła	-4			
Anglia	Lerwick	60.7	W4	2	7			
	Stornoway	65.4	cisza	4	8			
	Aberdeen	66.6	WSW4	deszcz	8			
	Holy Head	69.7	cisza	4	6			
	Valencia	70.9	WNW2	4	7			
	Scilly	68.8	E4	4	3			
	Yarmouth	69.0	NNE4	4	2			
	Pynemouth	68.2	W2	4	6			
Holandja	Helder	68.8	cisza	0	-1			
	Vlissingen	58.4	NNE4	4	-0			
Francja	Calais	67.2	ENE4	4	-0			
	St. Malmo	65.8	NE5	1	5			
	Paris	66.2	N6	0	-1			
	Dijon	64.5	E4	0	-3			
	Ile d'Aix	61.1	NE8	10	2			
	Clermont	63.2	cisza	24	-1			
	Biarritz	59.9	SE2	32	3			
	Rennes	65.5	NNE4	0	1			
	Strasbourg	65.7	cisza	0	-2			
Bel.	Bruxelles	62.0	NE6	4	-2			
Niemcy	Keitum	66.6	W6	4	0			
	Burkum	69.3	cisza	2	1			
	Hamburg	68.1	—"—	mgła	-4			
	Swinemunde	63.4	—"—	—"—	-3			
	Magdeburg	68.0	NW2	2	-2			
	Berlin	67.9	NE2	1	-3			
	Breslau	68.6	cisza	mgła	-4			
	Swinemünde	67.0	NNE6	0	0			
	Munchen	67.2	E2	0	-6			
Szwajcarja	Genf							
	Zürich							
	Bogania							
Dania	Kjobenhavn	64.2	W8	4	-1			
	Skagen	56.2	W8	4	4			
	Hanstholm	61.7	W6	mgła	4			
	Blavandshuk	65.4	W6	deszcz	1			
	Hammerahus	63.5	W10	4	-3			

	Stacja	Ciśnienie 700 mm +	Wiatr	Zachmurzenie	Temp. °C	Opady mm.	Temp. Max	Temp. Min
Szwecja	Stockholm	54.3	WSW6	4	0			
	Hernösand	51.0	cisza	2	-3			
	Haparanda	52.3	SSE3	śnieg	-9			
	Wisby	58.6	SW8	4	-0			
	Karlstad	56.2	cisza	1	-0			
	Abonitio	51.8	SW4	1	-15			
	Jönköping	59.0	SW4	4	1			
Norwegja	Jarlhus	51.4	ESE2	2	-8			
	Bergen	49.2	SW8	śnieg	1			
	Hernösand	58.6	NW2	deszcz	3			
	Lesjaskog	62.0	W10	—"—	4			
Finlandja	Helsinki	59.4	S10	śnieg	-3			
	Sortavala	60.5	SE4	4	-11			
	Kuopio							
	Wasa							
	Sodankylä							
Estonja	Hiidenniemi	60.0	S2	4	-8			
	Dorpat	61.0	S4	śnieg	-7			
	Filsand	57.0	SW8	4	0			
Rosja	Petrograd							
	Moskwa							
	Jelec Majen							
	Thorshavn	56.1	WSW10	mgła	8			
	Seydisfiord	59.4	NE2	śnieg	-1			
Austrja	Wien							
	Feldkirch							
	Innsbruck							
	Klagenfurt							
Czechosłowacja	Praha	67.3	cisza	1	-0			
	Eger (Cheb)	67.9	NNW2	0	-5			
	Hornsec	67.4	WSW2	0	-5			
	Stara Dala							
	Kosice	66.7	N2	0	-16			
	Bratislava	65.4	SW2	0	-1			
Węgry	Budapest							
	Szombathely							
	Szeged							
Hiszp.	Madrid							
	Corvna	60.0	W1	0	—			
	Palma							
Włochy	Genova							
	Firenze							
	Roma							
	Napoli							
	Brindisi							
	Maddalena							
	Palermo							
Bałkany	Belgrad							
	Bucuresti							
	Sofja							
	Konstantynopol							
	Athenes							
	Malta	32.0	W2	1	9			
Afryka Płn.	Tunis	54.0	S8	4	7			
	Alger	56.0	SW2	deszcz	13			
Stacje górskie	Sonnblick (3105)							
	Ungarische (2961)							
	Sämtis (2500)							

Spostrzeżenia pilotowe.

Stacja	Godz.	Wiatr	500	1000	1500	2000	2500	3000	3500	4000	4500	5000			Uwagi
Warszawa															

Wydawnictwo Państwowego Instytutu Meteorologicznego w Warszawie

Edition du matin [7h. G.M.T.]. 21. II. 24. N° 52a

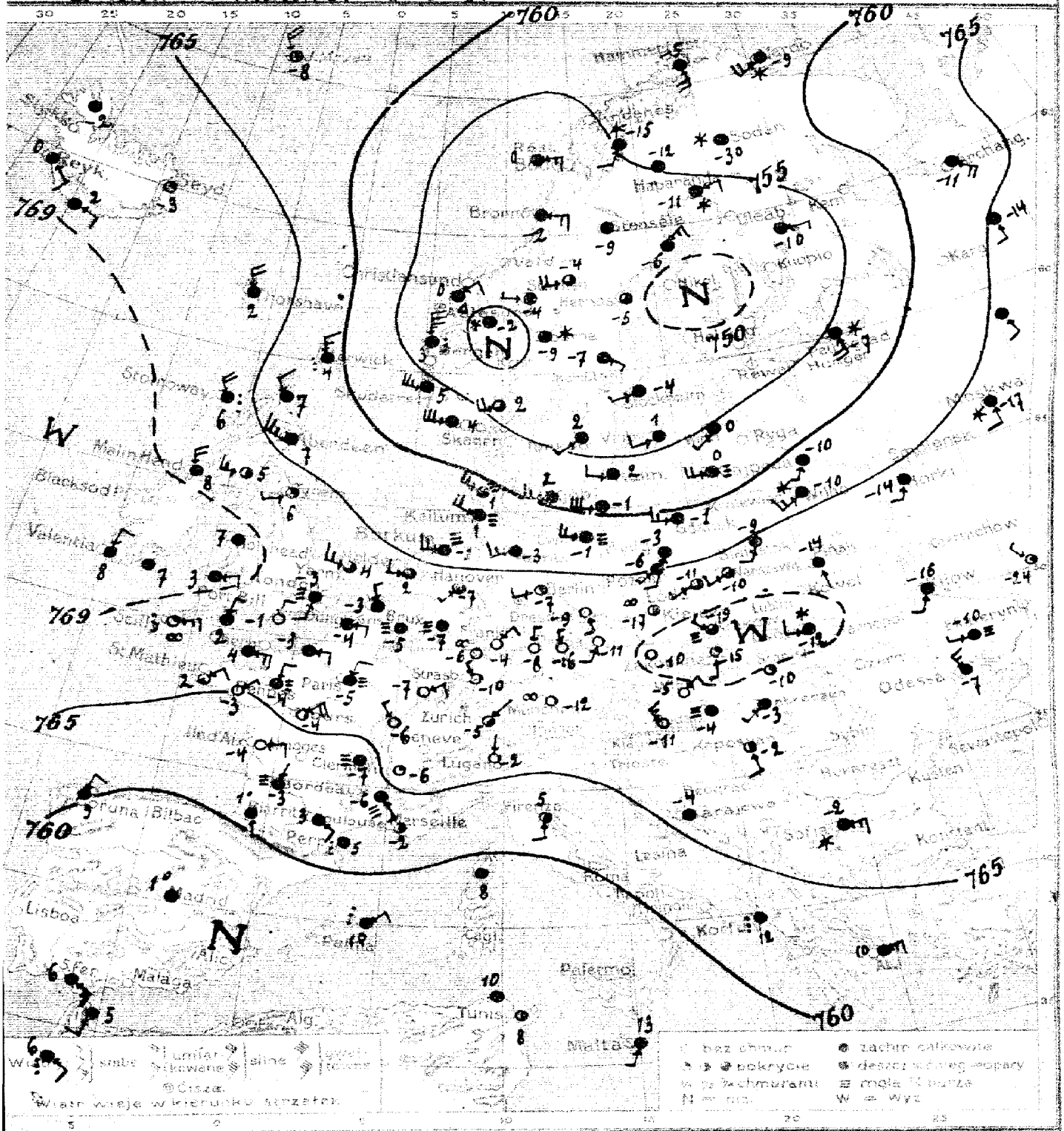

Warszawa. Mapa pogody z dnia 21. II. Czwartek 1924 r. o godz. 7 rano. Nr 52a

Przewidywany przebieg pogody w ciągu doby następnej : Słabszy mróz, zachmurzenie umiarkowane, wiatry lokalne. –

S. K.

Wydano dnia 21. II. 1924 r. o godz. 11 h.

Spostrzeżenia meteorologiczne z dnia dzisiejszego rano 21.II.24 r. Nr 52

	Stacja	Ciśnienie 700 mm+	Wiatr	Zachmurzenie	Temp. °C.	Opady m.m.	Temp. Max.	Temp. Min.
Polska	Wilno	67.0	3 NE	śnieg	-10	1	-2	-15
	Pińsk	68.3	3 SE	4	-14	0.2	-12	-17
	Białystok	65.4	3 W/O	śnieg	-10	0	-10	-17
	Brześć n/B							
	Kowno							
	Warszawa	64.4	3 W	2	-10	0	-11	-17
	Łódź	66.8	3 W	3	-11	0	-10	-13
	Lublin							
	Lwów	69.1	W	śnieg	-12	0	-7	-12
	Zakopane	71.3	S	1	-15	[illegible]	-11	-18
	Kraków	69.2	NNW	mgła	-10	[illegible]	-7	-22
	Cieszyn							
	Poznań	65.4	SW	4	-6	0	-2	-8
	Toruń							
	Bydgoszcz	65.3	SSW	4	-3			-6
	Chojnice							
	Tczew							
	Hel							
	Puck							
	Gdańsk	60.4	W	mgła	-1	0	-1	-4
Anglia	Jarmuth	61.2	NNW	[illegible]	-4			
	Stornaway	67.1	NNW	— " —	-6			
	Aberdeen	64.7	NNW	4	-2			
	Holy-Head	69.0	cisza	4	-2			
	Valentia	70.0	W	4	-3			
	Scilly	68.8	ENE	opady	-3			
	Yarmouth	67.7	NNW	3	-4			
	Falmouth	66.1	WSW	1	-6			
Hol.	Helder	66.8	W	4	-2			
	Vlissingen	67.4	NNW	4	-3			
	Kingcs	66.8	E	4	-4			
Francja	St. Mathieu	66.2	NE	1	-4			
	Paris	66.3	NNE	mgła	-1			
	Dijon	65.0	NW	0	-6			
	Ile d'Aix	62.8	ENE	0	-4			
	Clermont	64.0	cisza	mgła	-7			
	Biarritz	60.6	SSE	4	-1			
	Rennes	66.6	NNE	mgła	-4			
	Strasburg	66.1	NW	0	-10			
Bel.	Bruxelles	67.6	cisza	mgła	-7			
Niemcy	Keitum	63.1	NNW	— " —	-1			
	Borkum	62.2	W	— " —	-1			
	Hamburg	65.0	WSW	4	-3			
	Spremberg	62.8	W	mgła	-1			
	Magdeburg	66.3	WSW	2	-7			
	Berlin	67.3	SSE	0	-9			
	Dresden	67.0	cisza	mgła	-17			
	Breslau							
	Frankfurt n/M	66.9	NE	4	0	-4		
	Nürnberg	68.3	cisza	0	-12			
	Ktajpeda	58.3	W	mgła	0			
Szwajcarja	Genewa							
	Zürich	67.7	NE	2	-5			
	Lugano	64.6	N	0	-2			
Dania	Kjöbenhavn	59.7	W	4	-2			
	Skagen							
	Hanstholm							
	Blaavandshuk	62.0	W	mgła	-1			
	Hammeraknus	59.1	W	— " —	-1			

	Stacja	Ciśnienie 700 mm+	Wiatr	Zachmurzenie	Temp. °C.	Opady m.m.	Temp. Max.	Temp. Min.
Szwecja	Stockholm	55.4	WSW	4	-4			
	Hernösand	50.2	cisza	3	-3			
	Haparanda	53.7	NE	śnieg	-11			
	Wisby	54.6	WSW	4	-1			
	Karlstad	55.3	W	4	-2			
	Stavtien	52.3	W	4	-4			
	Jönköping	54.9	SW	4	-2			
Norwegja	Trondhjem	53.1	SSE	4	-3			
	Bronnö	51.0	E	4	-2			
	Kristiansund	52.4	NW	deszcz	3			
	Tromsö	55.9	W	4	-5			
Finlandja	Helsinki							
	Sorunvala							
	Kuopio							
	Wasa	52.3	E	4	-10			
	Sodankylä	57.7	cisza	śnieg	-30			
Estonja	Tallin (Reval)							
	Dorpat							
	Filsand							
Rosja	Petrograd	55.5	SSE	3 mgła	-7			
	Moskwa	56.9	S	— " —	-17			
	Wilsow	68.1	SSW	4	-16			
	Odessa	68.9	NNW	mgła	-2			
	Archangielsk	63.3	SE	4	-11			
	Ins Nagen	63.8	NW	2	-8			
	Thorshavn	66.2	NW	4	-2			
	Sydvisteord	67.9	cisza	1	-3			
Austrja	Wien							
	Feldkirch							
	Innsbruck							
	Klagenfurt							
Czechosłowacja	Praha	68.0	SSW	0	-11			
	Eger (Cheb)	69.6	NNW	mgła	-16			
	Ulmanec	69.4	cisza	0	-10			
	Stara Dala							
	Kosice	68.9	cisza	1	-10			
	Bratislava	66.8	NE	0	-5			
Węgry	Budapeszt	67.1	cisza	mgła	-4			
	Szombathely	68.0	NW	0	-11			
	Szeged							
Hiszp.	Madrid	55.0	cisza	4	1			
	Coruna	60.0	NNE	4	9			
	Palma							
Włochy	Genova							
	Firenze	67.1	S	2	5			
	Roma							
	Napoli							
	Brindisi							
	Maddalena							
	Palermo							
Bałkany	Beograd	66.6	cisza	4	-4			
	Bucuresti							
	Sofja	66.3	E	śnieg	-2			
	Konstantynopol							
	Athènes	63.4	ENE	4	10			
	Malta	58.0	SW	4	13			
Afryka	Tunis	58.0	cisza	3	8			
	Kair	58.0	ESE	3	6			
Stacje górskie	Sonnblick (3105)							
	Zugspitze (2964)							
	Säntis (2500)							

Spostrzeżenia pilotowe.

Stacja	Godz.	Wiatr	500	1000	1500	2000	2500	3000	3500	4000	4500	5000	Kierunek dolnej chmury	Podstawa chmur	Uwagi
Warszawa															

Ogólny stan atmosfery za dnia 21.II.24 r.

Wał wysokiego ciśnienia nad skandynawem europejskim, niskie nad Skandynawją i Finlandją. W Polsce przeważnie pochmurno, miejscami śnieg. Tu i ówdzie Lwów, mroźno (od -3° do -14°).

Wydawnictwo Państwowego Instytutu Meteorologicznego w Warszawie

Édition du soir [18h. G.M.T.] 760 21.II.24 N° 52b.

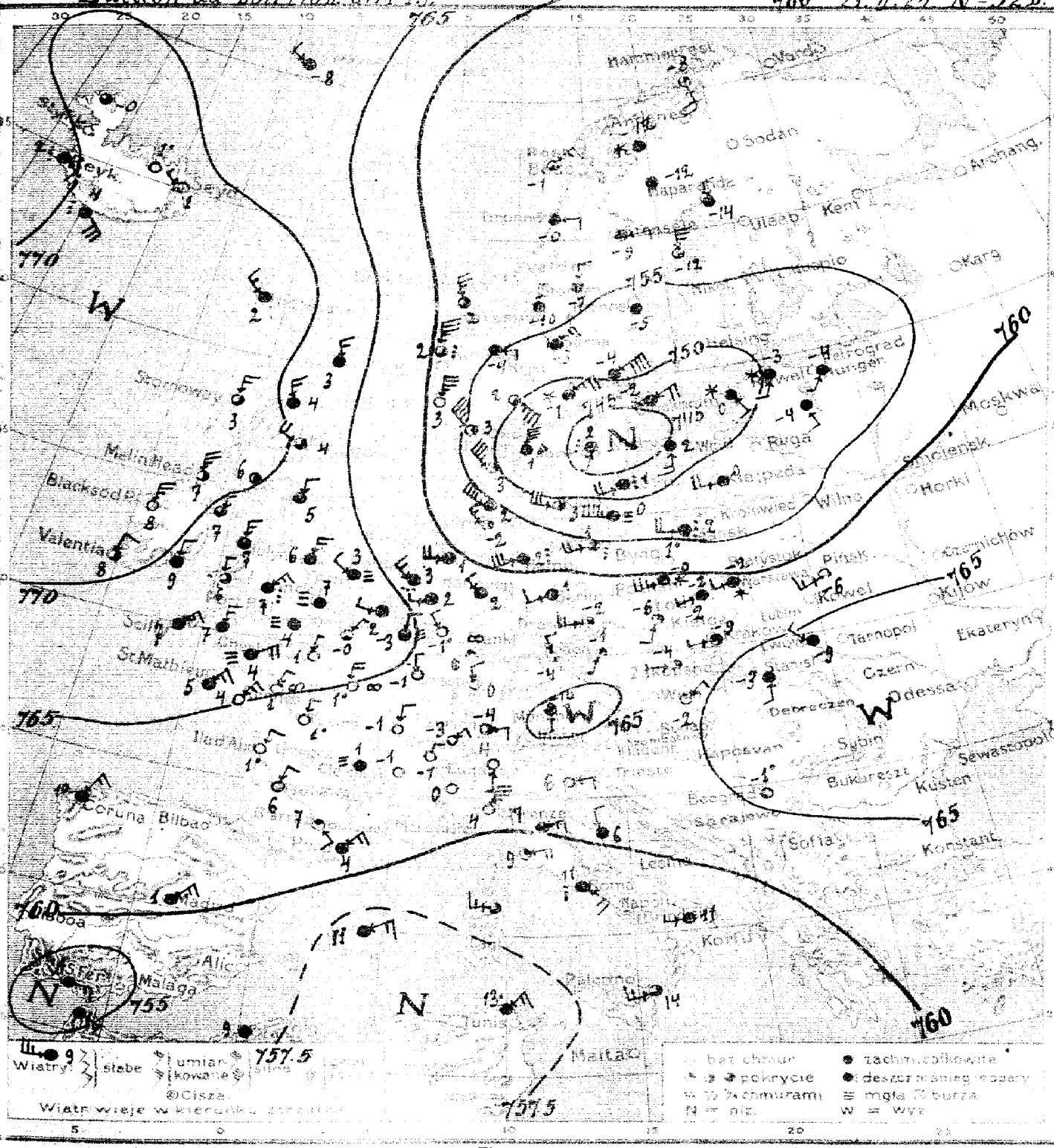

Warszawa. Wydobary [illegible] 21. II. Czwartek 1924 r. 6 wieczorem Rocznik V. Nr

Prawdopodobny przebieg pogody w ciągu doby następnej

N° 52b.

Wydano dnia 1924 r. o godz.

Spostrzeżenia meteorologiczne z dnia dzisiejszego rano

	Stacja	Ciśnienie 700 mm +	Wiatr	Zachmurzenie	Temp. °C	Opady mm	Temp. Max	Temp. Min
Polska	Wilno							
	Pińsk	62.9	3 SW 6	0	-2			
	Białystok							
	Brześć n/B							
	Kowno							
	Warszawa	60.0	WSW 4	śnieg	-2			
	Łódź	61.9	SW 4	4	2			
	Lublin							
	Lwów	66.3	NW 2	4	-9			
	Zakopane							
	Kraków	64.2	WSW 2	4	-9			
	Cieszyn							
	Poznań	60.7	WSW 10	śnieg	-3			
	Toruń	58.3	W 6	4	-1			
	Bydgoszcz							
	Chojnice							
	Poznań							
	Hel							
	Puck							
W.	Gdańsk	54.6	L. S	deszcz	2			
Anglia	Legnica	67.7	NNW 6	4	3			
	Stornoway	72.0	N 6	2	3			
	Aberdeen	69.9	NW 8	3	4			
	Holy Head	68.4	N 6	4	7			
	Valencia	70.5	N 4	3	8			
	Scilly	68.5	NE 6	4	7			
	Yarmouth	66.3	NW 4	mgła	3			
	Greenwich	69.0	N 2	4	5			
Hol.	Helder	64.2	WNW 6	deszcz	3			
	Vlissingen	66.2	W 2	4	9			
Francja	Cocbais	65.9	NE 2	1	-0			
	St Mathieu	66.5	NE 6	4	5			
	Paris	64.8	N 3	opary	1			
	Dijon	63.2	N 2	0	-1			
	St d'Aix	62.2	NNE 4	0	1			
	Clermont	62.3	cisza	mgła	1			
	Perpignan	63.9	NE 6	4	4			
	Nancy	65.4	NNE 4	opary	1			
	Strasbourg	63.5	NNW 2	0	0			
Bel.	Bruxelles	66.0	N 1	mgła	-3			
Niemcy	Aachen	58.2	NW 8	1	-2			
	Bonkum	62.2	W 8	4	1			
	Hamburg	59.9	W SW 10	deszcz	2			
	Swinemünde	55.7	W SW 8	"	1			
	Magdeburg	61.9	WSW 4	4	1			
	Dresden	62.8	W 6	1	-2			
	Breslau	62.1	SSW 2	1	-6			
	Londzian [illegible]							
	Münster	66.0	S 4	4	-10			
	Kłajpeda	53.5	W SW 8	4	0			
Włochy	Genua	63.6	NNE 4	0	-1			
	Livorno	64.7	E 4	3	-4			
	Lugano	56.7	S 1	8	4			
Dania	Kopenhagen	51.3	W 12	2	3			
	Skagen	47.8	W 16	krupy	1			
	Hensholm	62.5	NW 14	1	3			
	Blomandshuk	56.7	NW 14	deszcz	2			
	Hammeroshus	50.0	W 18	mgła	0			

	Stacja	Ciśnienie 709 mm +	Wiatr	Zachmurzenie	Temp. °C	Opady mm	Temp. Max	Temp. Min
Szwecja	Stockholm	47.4	NE	śnieg	-2			
	Hernösand	54.7	cisza	4	-5			
	Haparanda	56.8	N 4	4	-14			
	Wisby	46.1	S 4	4	-2			
	Karlstad	48.2	NE 10	śnieg	-1			
	Storlien	37.2	N 8	4	-10			
	Jönköping	49.1	SSW 2	deszcz	2			
Norwegia	Lindesnäs	50.3	SSE 4	1	-8			
	Brønnö	57.0	E 4	4	-0			
	Vadsland	58.1	NE 6	1	-1			
	Skudesnes	59.4	N 14	0	3			
Finlandja	Helsinki	61.4	W SW 2	mgła	-6			
	Sortavala	53.7	E 10	śnieg	-7			
	Kuopio							
	Wasa							
	Sodankylä							
Inflanty	Tallin (Reval)	—	SSW 4	śnieg	-3			
	Dorpat	42.2	SSE 2	4	-4			
	Pitsung	44.1	SE 2	śnieg	0			
Rosja	Petersburg							
	Moskwa							
	Jan Mayen	69.5	W NW 4	4	-8			
	Thorshavn	71.2	NW 6	4	2			
	Vardöhuus	71.8	W NW 4	0	1			
Austria	Wiedeń							
	Feldkirch							
	Innsbruck							
	Klagenfurt							
Czechosłowacja	Preszburg	62.6	SSW 2	1	-1			
	Eger (Cheb)	63.5	E NE 4	1	-4			
	Hradec	63.4	W SW 2	1	4			
	Stare Data							
	Hosiger	62.3	S 2	4	-1			
Węgry	Bratislava	64.1	NE 2	0	-2			
	Budapest							
	Szombathely							
	Szeged							
Hiszpania	Madrid	61.0	NE 6	4	1			
	Coruna	61.0	—	4	10			
	S Fernando	51.0	E 6	4	6			
Włochy	Genova	60.6	NNE 14	0	14			
	Firenze	60.0	E 6	4	7			
	Ancona	60.4	NNW 4	4	6			
	Rzym	56.8	SE 6	deszcz	11			
	Messina	58.1	SW 6	3	14			
	Teratea	59.1	W SW 2	3	11			
	Maddalena	58.0	W 6	2	10			
	Wenecja	61.9	E 4	0	6			
Bałkany	Belgrad	65.0	cisza	4	-1			
	Bucurezu							
	Sofja							
	Konstantynopol							
	Athenes							
	Malta							
Góry Skaliste	Fanus Grand	58.0	cisza	4	9			
	Pueblo	56.0	NE 6	4	13			
	Santa Fé (2134)							
	Engadine (2964)							
	Santis (2500)							

Spostrzeżenia pilotowe

Stacja	Godz.	Wiatr dolny	500	1000	1500	2000	2500	3000	3500	4000	4500	5000	Zamiana dolne-górne	Rodzaj chmur	Uwagi
Warszawa															

Wydawnictwo Państwowego Instytutu Meteorologicznego w Warszawie

Édition du matin [7 h. M. T.] 22. II. 24. N: 53 a.

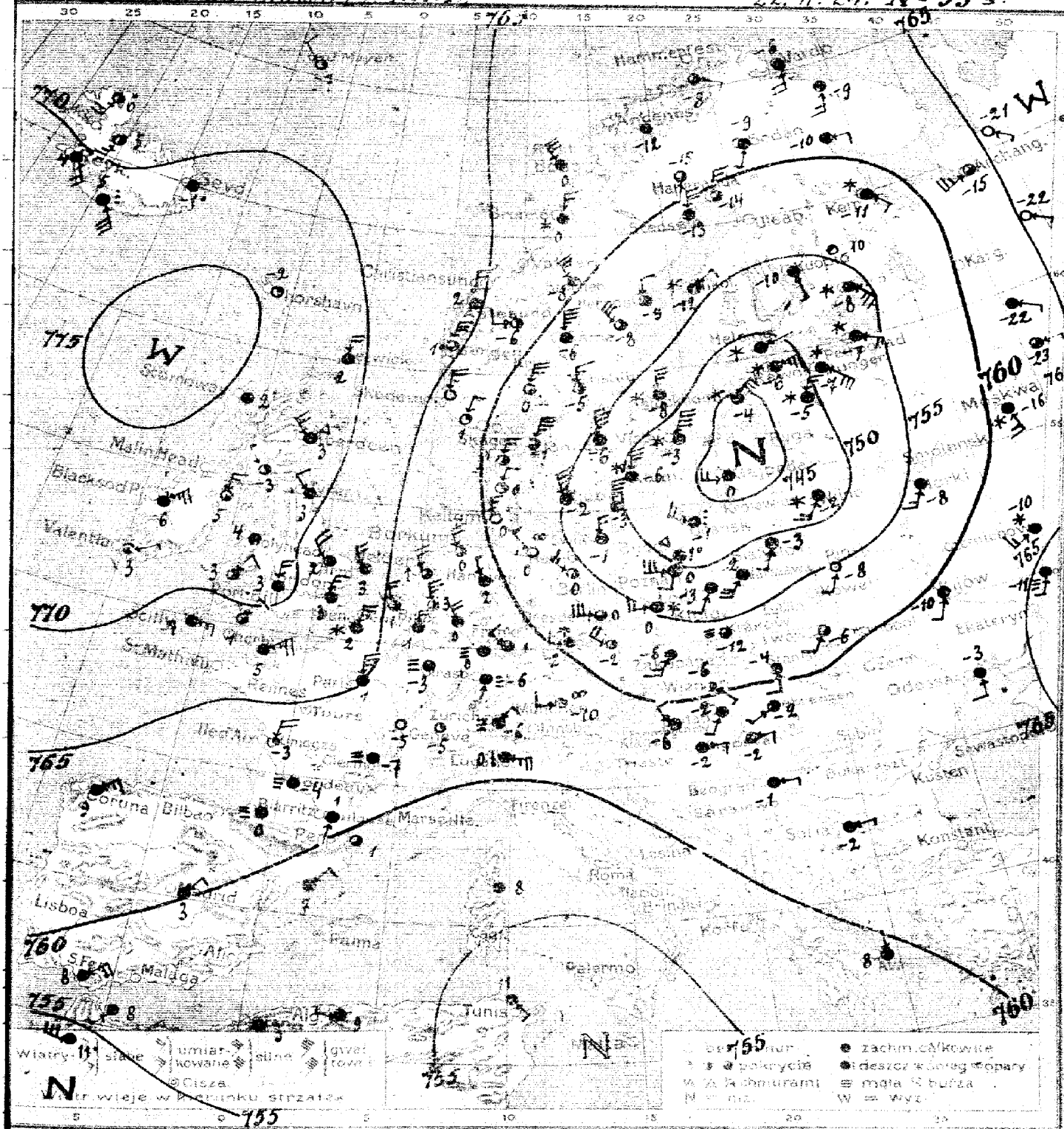

Warszawa. Mapa pogody z dnia 22. II. Piątek 1924 r. Rocznik Rok V. No 53a

Przewidywany przebieg pogody w ciągu doby następnej zmiennie, miejscami mglisto, drobny śnieg lub krupy, słaby mróz, silniejsze wiatry z północy.

543

Wydano dnia 22. II 1924 r. o godz. 11 h 15 m

Spostrzeżenia meteorologiczne z dnia dzisiejszego rano 02.II-24r. No 53a

	Stacja	Ciśnienie 700 mm+	Wiatr	Zachmurzenie	Temp. °C.	Opady mm.	Temp. Max.	Temp. Min.
Polska	Wilno	48.1	SW6	śnieg	-4	2	0	-6
	Pińsk	57.1	SSW2	0	-8	0	-6	-9
	Białystok	50.5	SSW4	4	-3	0	-9	-12
	Brześć n/B	-						
	Kiwerce							
	Warszawa	52.8	SW2	4	-5	śnieg	-6	-7
	Łódź	53.4	SW4	4	-3	0	-1	-4
	Lublin	50.3	SSE8	4	-5	0	-3	-10
	Lwów	59.3	SSW4	3	-3	0	-2	-4
	Lwów-Polit.	-	SSW6	2	-3	0	-4	-10
	Zakopane	63.0	SE	1	-15	0	-3	-17
	Kraków	58.7	cisza	mgła	-12	0	-2	-17
	Cieszyn							
	Kalisz	-	W8	4	0	0	0	-1
	Poznań	59.1	NW	śnieg	0	ślad	1	-1
	Toruń	48.8	NSW	śnieg	1	0	-	-
	Bydgoszcz	49.8	SSW	4	1	0	2	0
	Chojnice							
	Tczew							
	Hel							
	Puck							
W.	Gdańsk	46.1	północ	śnieg	-1	0.4	2	-1
Anglia	Lerwick	70.6	NE	4	3	0		
	Stornoway	74.7	cisza	4	2	0		
	Aberdeen	71.4	NW8	śnieg	3	ślad		
	Holy-Head	72.0	cisza	4	6	0		
	Valentia	71.9	ENE2	1	8	0		
	Scilly	68.9	NE	4	7	0		
	Yarmouth	67.1	NW3	4	3	3.3		
	Pymouth	70.4	NW4	4	3	0		
Hol.	Helder	63.5	NW6	3	3	-		
	Vlissingen	63.0	NNW6	3	1	-		
Francja	Cherbourg	66.0	NNE10	śnieg	3	1		
	Pourguignan	59.1	cisza	3	1	0		
	Paris	65.0	NW	4	1	ślad		
	Dijon	69.3	cisza	0	-5	0		
	Ile d'Aix	59.9	NNE6	1	-3	0		
	Clermont	59.1	cisza	mgła	-7	0		
	Biarritz	61.6	— —	— —	0	1		
	Bordeaux	61.2	— —	— —	-4	0		
	Strasbourg	53.0	SSW2	— —	-6	0		
Bel.	Bruxelles	64.8	NO	4	1	1		
Niemcy	Keitum	58.6	NO	0	0	0		
	Borkum	61.3	NNW8	3	0	0		
	Hamburg	58.3	NW2	mgła	0	0.4		
	Swinemünde	50.9	NO	4	-1	1		
	Magdeburg	57.7	WNW6	2	0	ślad		
	Dresden	57.2	W2	3	-0	0		
	Breslau	54.8	W6	śnieg	0	ślad		
	Frankfurt n/M	61.9	WNW	4	1	0		
	München	53.2	NO	mgła	0	0		
	Memel	43.1	NE	śnieg	0	1		
Szwajc.	Genewa							
	Zurich	63.2	NE4	mgła	-6	-		
	Bilgnau	60.5	NE	śnieg	-8	-		
Dania	Kiebenhavn	54.2	NNW2	4	-2	ślad		
	Skagen	57.5	NNE4	3	1	0		
	Hanstholm	58.5	NNE2	0	1	0		
	Blaavandshuk	59.5	NNE4	1	2	0		
	Hammerhaus	50.4	NE	4	-3	0		

	Stacja	Ciśnienie 700 mm+	Wiatr	Zachmurzenie	Temp. °C	Opady mm.	Temp. Max.	Temp. Min.
Szwecja	Stockholm	52.6	NO	śnieg	-8	0		
	Hernösand	53.6	N4	3	-9	0		
	Haparanda	50.5	N6	mgła	-14	0		
	Wisby.	46.7	NNE 18	śnieg	-3	9		
	Karlstad	53.1	N 5	2	-5	0.6		
	Stephen	49.7	N 12	śnieg	-6	5		
	Jönköping	50.3	N 8	4	-6	5		
Norwegja	Andenes	41.5	ESE4	2	-8	0		
	Brønnö	54.0	N6	śnieg	-0	-		
	Veidnesfeld	52.2	S8	4	-6	0		
	Skudesnes	60.8	bło	0	-	-		
Finlandja	Helsinki	48.5	SSE4	śnieg	-4	2		
	Sortavala	51.0	cisza	— " —	-8	6		
	Kuopio	52.3	NE4	— " —	-13	ślad		
	Wasa	54.9	SE2	4	-10	0		
	Sodankylä	42.1	WSW	4	-9	0.5		
Estonya	Tallin (Reval)	49.6	ENE10	śnieg	-6	8	-4	-6
	Dorpat	49.1	NW4	— " —	-5	6	-4	-6
	Filsand	49.0	NE10	— " —	-4	6	0	-5
Rosja	Petrograd	49.9	ESE8	— " —	-7	-		
	Moskwa	52.1	SSE4	— " —	-16	-		
	Rykjawik	41.4	SSW	4	-10	-		
	Archangielsk	42.2	cisza	2	-15	-		
	Ujeździe	43.7	S4	4	-3	-		
	Jan Mayen	39.4	NW9	1	-7	-		
	Thorshavn	45.0	cisza	1	-2	-		
	Seydisfiord	41.2	— " —	4	-1	-		
Austrya	Wien							
	Feldkirch							
	Innsbruck							
	Klagenfurt							
Czechosłowacja	Praha	58.1	W NW8	2	-2	ślad		
	Eger (Cheb)	59.2	SW	śnieg	-2	— " —		
	Oломuнц	55.9	SSW6	4	-6	0		
	Stara Dala							
	Koszyce	50.6	S4	4	-4	0		
	Spalí Jaro	50.0	SE9	1	-6	0		
Węgry	Budapeszt	50.7	SW2	4	-2	0	-1	-3
	Szombathely	50.6	WSW4	4	-6	0	-0	-11
	Szeged	51.1	E4	4	-2	0	1	-3
Hiszp.	Madrid	50.0	NE4	4	3	0		
	Coruna	53.0	NE6	4	9	0		
	Palma	56.0	NE2	4	8	-		
Włochy	Genova							
	Firenze							
	Roma							
	Napoli							
	Brindisi							
	Maddalena							
	Palermo							
Bałkany	Beograd	50.1	E2	4	-1	-		
	Bucuresti							
	Sofja	51.8	E2	4	-2	ślad	2	-3
	Konstantynopol							
	Athenes	52.2	N4	4	8	0		
Afryka	Medea	54.0	cisza	0	5	0		
	Bisserte	53.0	SE2	4	11	0		
	Alger	53.0	SE2	4	9	3		
Stacje górskie	Snæfell (1905)							
	Zugspitze (2964)							
	Sentis (2500)							

Spostrzeżenia pilotowe.

Stacja	Godz.	Wiatr dolny	500	1000	1500	2000	2500	3000	3500	4000	4500	5000	Chmury niższe niż chmury	Prędkość chmur	Uwagi
Warszawa															

Ogólny stan atmosfery w dniu 02.II-24r.
Wysokie ciśnienie nad Atlantykiem między Islandją i Anglją oraz nad Rosją wschodnią, niskie nad Łotwą, Polską i zachodnią Rosją. W Polsce pochmurno i opady na zachodzie, Rosić pogodnie na północno-wschodzie.

Wydawnictwo Państwowego Instytutu Meteorologicznego w Warszawie.

Edition du soir [18h. G.M.T.] 22.II-24r. Nº536

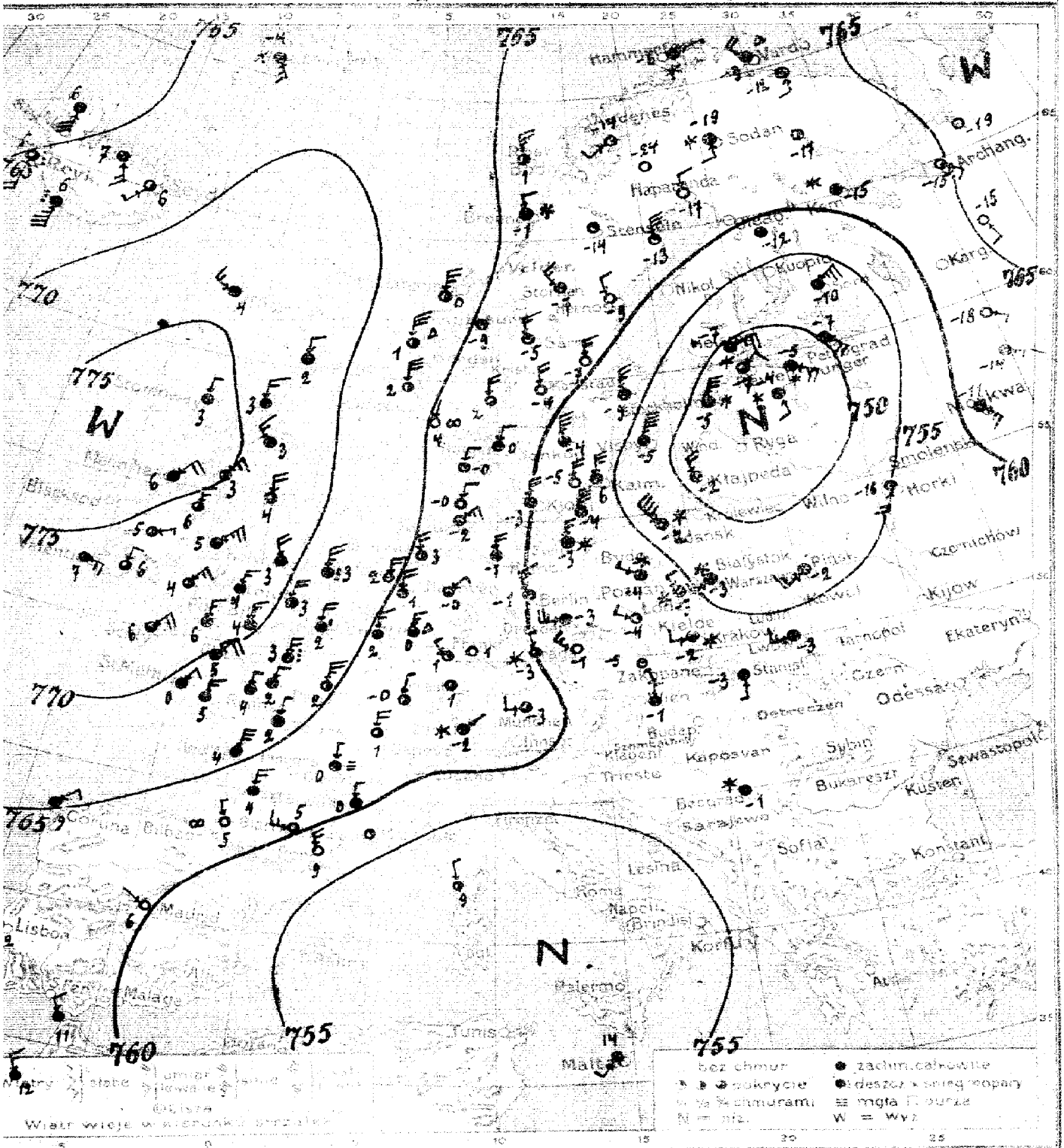

Warszawa. Izobary 22. II. Piątek 1924 r. 6 wiecz. Rocznik V. Vo

Prawdopodobny przebieg pogody w ciągu doby następnej

Nº535.

Wydano dnia 1924 r. o godz.

Spostrzeżenia meteorologiczne z dnia dzisiejszego rano

Stacja	Ciśnienie 700 mm+	Wiatr	Zachmurzenie	Temp. °C	Opady mm.	Temp. Max	Temp. Min
Polska							
Wilno	53.6	SW 6	4	−2			
Pińsk							
Białystok							
Brześć n/B							
Królewiec							
Warszawa	54.2	SW 6	Śnieg	−8			
Łódź	56.1	NW 4		−8			
Lublin							
Lwów	58.5	N 6	4	−3			
Zakopane							
Kraków	57.6	W 4	Śnieg	−2			
Oleszyn							
Poznań	57.1	WNW 2	Śnieg	−4			
Toruń							
Bydgoszcz							
Ołonjec							
Tczew							
Hel							
Prud							
Gdańsk	54.3	NW 15	Śnieg	−2			
Anglia							
Lerwick	73.6	N 4	4	2			
Stornoway	75.6	NNE 2	4	3			
Aberdeen	74.5	NW 6	4	3			
Holy Head	74.0	NE 10	4	5			
Valentia	74.1	E 6	2	7			
Scilly	71.8	NE 8	4	6			
Yarmouth	68.1	N 10	deszcz	3			
Tylemouth	72.3	N 8	3	4			
Holandia	65.7	NNE 6	1	2			
Helder							
Harlingen							
Francja							
Calais	67.0	NNE 8	4	8			
St Mariens	69.9	NE 4	4	0			
Paris	66.8	N 10	3	2			
Dijon	63.6	N 8	3	1			
Le Puy	66.1	NNE 2	4	4			
Clermont	63.9	N 2	mgła	0			
Limoges	68.4	NNW 2	mgła	5			
Brest	68.6	NNE 4	4	4			
Rennes	69.9	cisza	3	1			
Strasbourg	64.9	N 6	4	2			
Belgia							
Bruxelles	68.0	NE 4	1	−2			
Arlon	64.4	N 8	8	3			
Aachen	61.3	N 8	4	−1			
Niemcy							
Hamburg	58.4	N 6	Śnieg	−3			
Hannover							
Magdeburg	60.2	NNW 6	4	−1			
Berlin	59.5	W 10	4	−3			
Dresden	57.1	WNW 4	1	−4			
Breslau	61.7	cisza	0	1			
Poznań	61.8	W 4	8	5			
Królewiec	49.4	NNW 2	4	−3			
Rosja							
Wilno	64.0	NE 1	Śnieg	−2			
Mitawa							
Libawa							
Dania	60.4	N 9	2	−3			
Kjöbenhavn	61.7	NNE 4	1	0			
Skagen	63.4	NNE 4	1	−0			
Helsingör	63.6	NNE 4	0	−0			
Kopenhaga	57.2	N 16	3	−4			
Hammerhuus							

Stacja	Ciśnienie 700 mm+	Wiatr	Zachmurzenie	Temp. °C	Opady m.m.	Temp. Max	Temp. Min
Szwecja							
Stockholm	60.4	NW 4	0	−9			
Hernösand	62.6	N 4	0	−17			
Haparanda	54.1	NNE 4	4	−5			
Wisby	60.2	N 8	0	−4			
Karlskrona	56.6	N 12	4	−6			
Marstrand	59.2	[illegible]	4	−4			
Göteborg	64.2	NW 5	krupy	−9			
Norwegia							
Andenes	64.0	N 4	Śnieg	−1			
Drontheim	61.5	ENE 2	"	−6			
Christiansund	62.5	N 12	2	2			
Skudesnes	49.2	ENE 10	Śnieg	−2			
Finlandia							
Helsingfors	52.2	NE 10	4	−10			
Torneaa							
Kuopio							
Wasa	52.9	S 4	Śnieg	19			
Sodankylä	48.6	NE 4	2	−7			
Estonia							
Pałdiski Reval	46.4	SSE 4	Śnieg	−4			
Dorpat	48.1	NNE 10	"	−5			
Pilsund							
Rosja							
Petersburg							
Moskwa							
Kijów	57.1	[illegible]	Śnieg	−4			
Kiel Warszaw	54.2	WNW 6	4	4			
Charkowo	63.2	SW 2	1	0			
Saratów							
Austrya							
Wiedeń							
Salzburg							
Innsbruck							
Klagenfurt							
Austro-Węgry							
Praga	58.6	WNW 6	0	−1			
Lipsk (Sach)	59.8	NW 3	Śnieg	−3			
Norymberga	58.1	SE 2	1	−5			
Stary Targ	59.6	S 2	4	−3			
Węgry	58.0	N 2	3	1			
Bratislava							
Budapeszt							
Szeged	60.0	WNW 4	0	6			
Włochy							
Modena	65.0	NE 4	4	9			
Cesena							
Palermo							
Genua							
Florencja							
Rzym							
Neapol							
Brindisi							
Mediolan							
Palermo	58.4	cisza	Śnieg	4			
Bałkany							
Lemgrad							
Bukareszt							
Sofia							
Konstantynopol							
Ateny	59.0	SSE 2	4	14			
Afryka							
Algier	62.0	NW 6	4	12			
Tunis	61.1	NW 4	4	11			
Góry skaliste							
Sonnblick (3105)							
Zugspitze (2964)							
Santis (2500)							

Spostrzeżenia pilotowe

Stacja	Grad	Mgła suchy	00	1000	1500	2000	2500	3000	3500	4000	4500	5000	Kierunek chmur niższych	Kierunek chmur	Uwagi
Warszawa															

Wydawnictwo Państwowego Instytutu Meteorologicznego w Warszawie

Édition du matin [7h. G.M.T.] *23. II. 24. N: 54a*

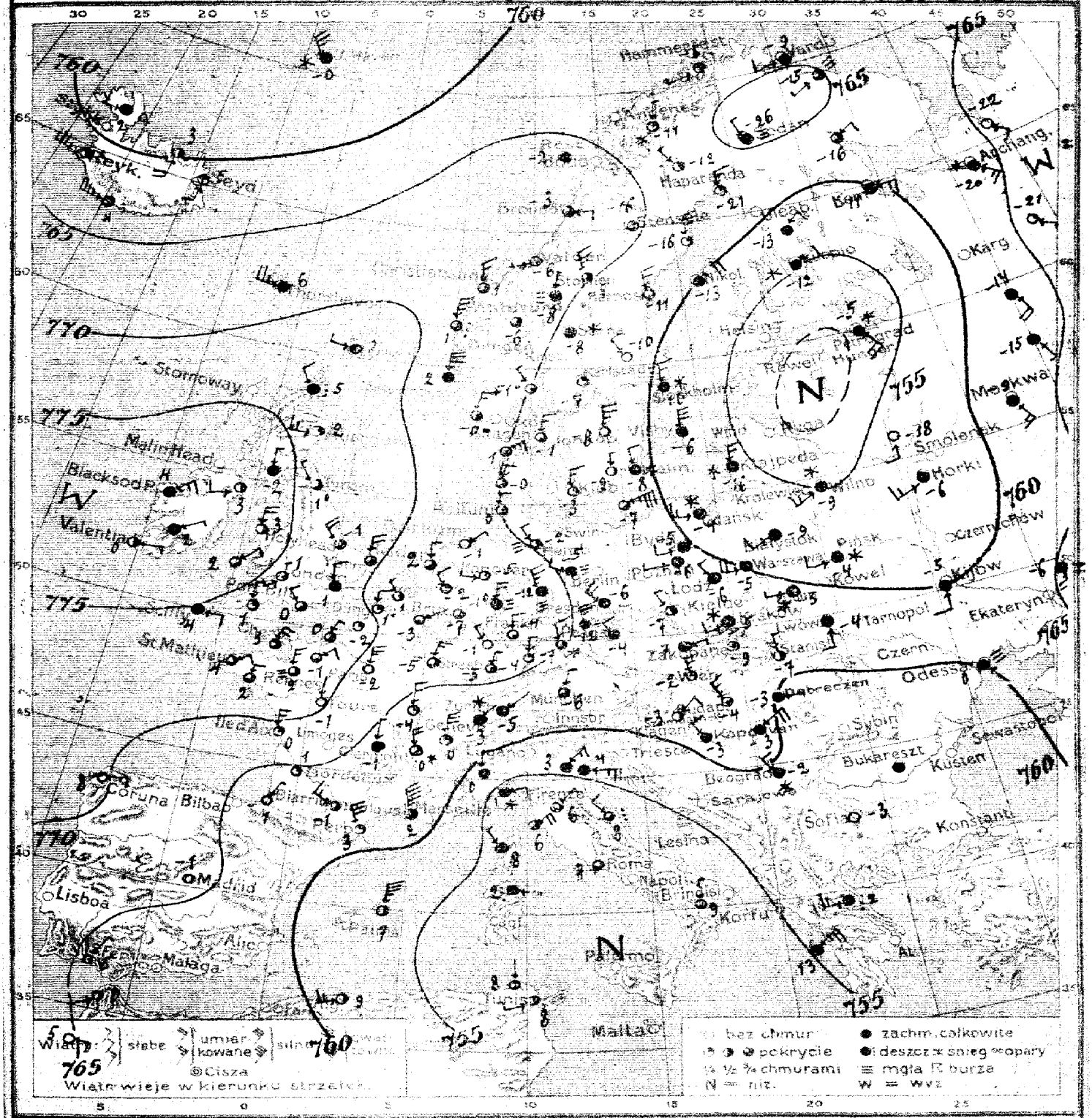

Warszawa. Mapa pogody z dnia 23 II. Sobota. 1924r. I rano. Rocznik V. № 54a

Przewidywany przebieg pogody w ciągu doby następnej. Spadek temperatury, zachmurzenie zmienne, słabe wiatry zachodnie i północno-zachodnie.

W. M.

Wydano dnia 23. II. 1924 r. o godz. 11 h.

Spostrzeżenia meteorologiczne z dnia dzisiejszego rano 23.II.1924

	Stacja	Ciśnienie 700 mm.	Wiatr	Zachmurzenie	Temp. °C.	Opady mm.	Temp. Max.	Temp. Min.
Polska	Wilno	54.2	SW6	śnieg	-9	2	-6	-10
	Pińsk	58.2	W4	—"—	-4	0	-1	-4
	Białystok	57.4	SW4	4	-5	1	-1	-5
	Brześć n/B							
	Kowiercc							
	Warszawa	59.9	W3	4	-5	ślad	1	-6
	Łódź	61.3	NW4	4	-6	—"—	0	-7
	Lublin	59.9	W2	śnieg	-5	—"—	-1	-8
	Lwów	62.0	S0	4	-4	0	-0	-8
	Zakopane	63.3	SW2	3	-9	0.2	-2	-11
	Kraków	62.3	WSW1	śnieg	-5	0.4	1	-8
	Cieszyn							
	Poznań	61.6	W2	4	-6	0.5	1	-7
	Toruń							
	Bydgoszcz	60.4	WSW4	4	-5	0.4	2	-6
	Chojnice							
	Toruń							
	Hel							
	Puck							
W.	Gdańsk	58.8	W6	śnieg	-4	0.2	-0	-5
Anglia	Lerwick	71.6	W2	4	3	0		
	Stornoway	72.5	N4	8	1	0		
	Aberdeen	73.9	NW6	1	2	ślad		
	Holy Head	76.1	N8	2	3	0		
	Valentia	76.5	E2	2	0	0		
	Stilly	74.6	E4	4	4	2		
	Yarmouth	70.9	SE3	3	1	0.5		
	Tyrenouth	74.0	NW2	3	1	0		
Hol.	Helder	68.5	N4	3	2	—		
	Vlissingen	69.5	NW2	1	1	—		
Francja	Cherbourg	65.2	N4	1	1	—		
	St.Mathieu	64.0	NE4	4	4	—		
	Paris	69.4	N10	0	-2	ślad		
	Dijon	63.1	NNW5	1	-4	—"—		
	Ile d'Aix	69.4	N6	1	0	0		
	Clermont	65.1	NW4	—	-1	ślad		
	Biarritz	62.3	NNE2	0	1	0		
	Rennes	76.6	N5	mgła	2	9		
	Strasbourg	66.8	NNE4	2	-5	1		
Bel	Bruxelles	69.5	NE1	1	-3	ślad		
Niemcy	Helium	64.6	N4	2	-0	0		
	Borkum	67.0	NE2	0	-1	0		
	Hamburg	65.3	NW2	3	-9	0		
	Münster	59.2	cisza	3	-2	2		
	Magdeburg	65.0	NNW4	mgła	-5	ślad		
	Dresden	63.8	NW3	4	—	0		
	Breslau	62.5	NW4	2	-7	0.3		
	Frankfurt/M	66.2	N4	1	-4	0		
	München	63.2	NNE2	3	-6	3		
	Kłajpeda	56.6	N8	śnieg	-16	2		
Szwajc.	Genève	61.0	NNE2	1	0	0		
	Zürich	63.0	ENE1	śnieg	-5	1		
	Lugano							
Dania Szwecja	Kjöbenhavn	63.3	N6	1	-3	0.4		
	Skagen	64.1	NNE6	1	-1	0		
	Hanstholm	64.5	NE6	2	1	0		
	Blaavandshuk	65.1	NNE4	3	-0	0		
	Hammerhus	60.4	NE4	2	-7	0		

	Stacja	Ciśnienie 700 mm.	Wiatr	Zachmurzenie	Temp. °C	Opady mm.	Temp. Max.	Temp. Min.
Szwecja	Stockholm	59.2	NNW4	śnieg	-10	0.1		
	Hernösand	61.7	N6	0	-N	0		
	Haparanda	63.2	N6	1	-21	0		
	Wisby	58.3	N12	4	-6	0.1		
	Karlstad	63.6	cisza	1	-7	0		
	Storlien	66.3	N2	mgła	-8	0.4		
	Jönköping	63.0	N10	0	-9	0		
Norwegia	Vardö	64.2	NSW4	4	-9	0		
	Brannö	66.0	E4	2	-3	0		
	Valdevaand	63.5	W2	1	-6	0		
	Skudesnes	67.3	N12	4	-2	ślad		
Finlandja	Helsinki							
	Sortavala							
	Kuopio	55.2	NE4	śnieg	-12	3		
	Wasa	59.8	NE8	4	-13	ślad		
	Suiankylä	65.6	NNW2	mgła	-26	0.1		
Estonja	Tallin (Reval)							
	Dorpat							
	Filsand							
Rosja	Petrograd	50.8	SE8	śnieg	-5	—		
	Moskwa	62.0	SE6	4	-9	—		
	Odessa	59.5	SE1	mgła	0	—		
	Nyaur	59.8	S4	4	-5	—		
	Kezi	60.0	E6	śnieg	-11	—		
	Jan Mayen	57.3	NW8	—"—	-0	—		
	Thorshavn	62.8	W10	3	6	—		
	Seydisfjord	61.0	S4	1	5	—		
Austrja	Wien							
	Feldkirch							
	Innsbruck							
	Klagenfurt							
Czechosłowacja	Praha	63.5	NW4	śnieg	-4	0.3		
	Eger (Cheb)	64.5	NNW4	—"—	-7	1		
	Oravice	62.0	ENE2	4	-7	0.4		
	Stara Dala							
	Kassaya	61.4	N2	2	-7	ślad		
	Bratislava	61.3	NNW4	1	-2	0		
Węgry	Budapest	60.1	NW6	1	-4	ślad	-0	-4
	Szombathely	61.3	NE4	0	-3	0	-0	-6
	Szeged	60.5	NE2	4	3	0	0	-4
Hiszp.	Madrid	66.0	cisza	0	-1	0		
	Corona	70.0	ENE3	0	8	—		
	S.Fernando	64.0	NNE1	0	0	—		
Włochy	Genova	58.8	ENE4	śnieg	1	6		
	Firenze	50.2	NE2	1	6	0		
	Torino	65.0	N6	4	0	0		
	Roma	—	cisza	3	7	0		
	Palermo	56.5	NE6	4	3	0		
	Brindisi	50.5	ENE8	2	6	—		
	Madalena	52.5	E2	deszcz	2	—		
	Tiverio	52.9	N2	3	2	12		
Bałkany	Beograd	58.6	NW2	śnieg	-2	—		
	Bucuresti							
	Sofja	57.8	cisza	0	-3	—		
	Konstantynopol	55.0	NE10	4	13	—		
	Athenes							
Stacje górskie Anglja	Valencia	52.0	N1	2	8	—		
	Bunis	52.0	NSW2	4	8	0		
	Alger	50.0	NSW2	4	9	4		
	Semmlbeck (310m)							
	Zugspitze (2964)							
	Säntis (2500)							

Spostrzeżenia pilotowe.

Stacja	Godz.	Wiatr dolny	500	1000	1500	2000	2500	3000	3500	4000	4500	5000	Ciśnienie dolne Temp.	Ciśnienie górne Temp.	Uwagi
Warszawa															

Ogólny stan atmosfery w dniu 23.II.-24h.
Depresja nad Zatoką Fińską i Estonją (Petrograd 750.8 mm), wyż barometryczny nad Rosją środkową (Ekaterinburg 776.6 mm) i nad Anglją (Blacksod Point 778.8).
W Polsce pochmurno, miejscami śnieg. Słabe wiatry zachodnie, południowe.

Wydawnictwo Państwowego Instytutu Meteorologicznego w Warszawie

Édition du soir [184. G. M. T.] *23. II. 24. № 54 b.*

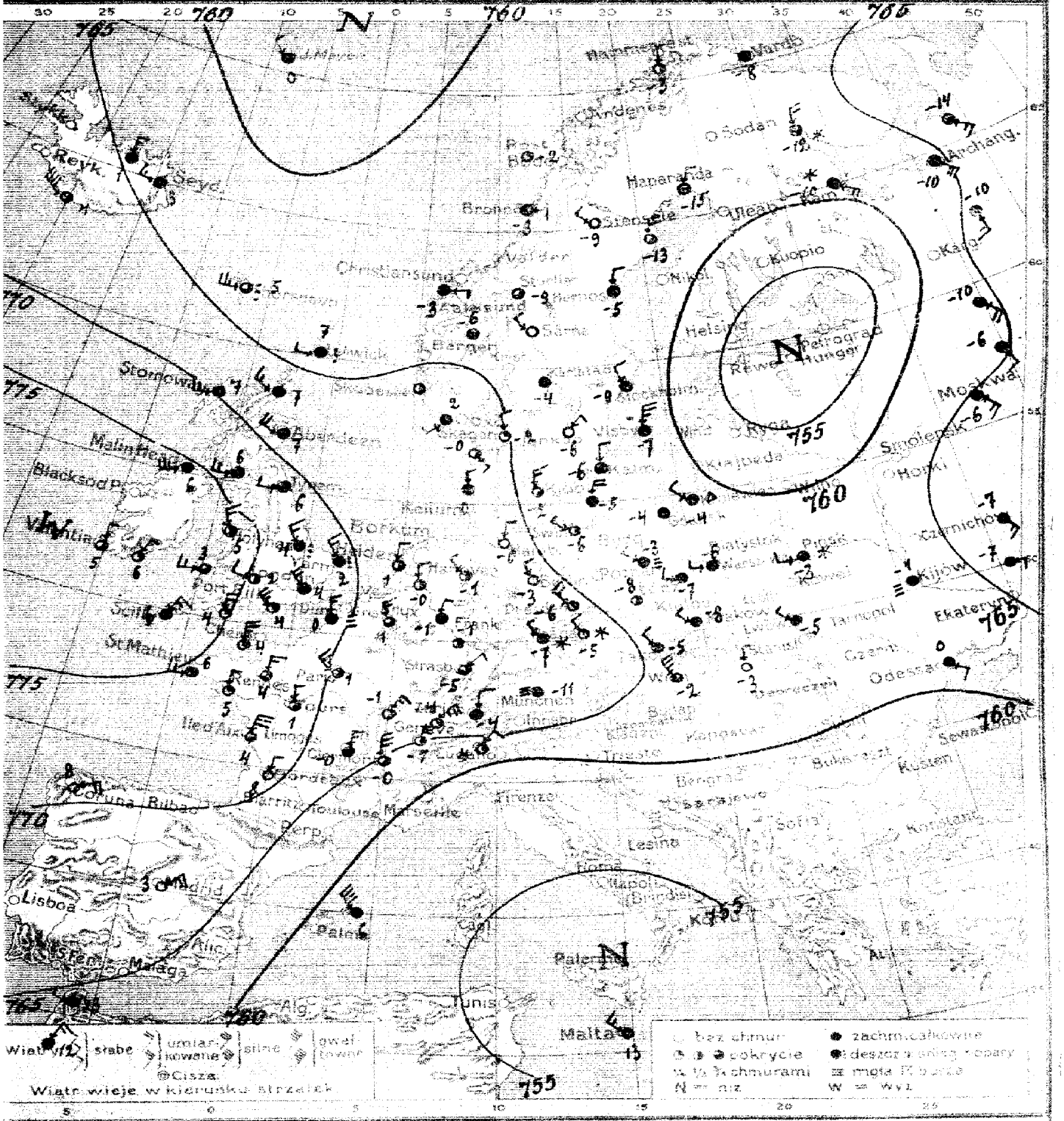

Warszawa. Barometry z dnia 23. II. Sobota 1924 r. Kwiecz. Rocznik IV. №

Prawdopodobny przebieg pogody w ciągu doby następnej

№ 54 b

Wydano dnia *1923 r. o godz.*

Spostrzeżenia meteorologiczne z dnia dzisiejszego rano 23. II. 24. N. 54 f.

	Stacja	Ciśnienie 700 mm+	Wiatr	Zachmurzenie	Temp. °C.	Opady mm.	Temp. Max.	Temp. Min.
Polska	Wilno							
	Lwów	63.0	NW 2	śnieg	-3			
	Białystok							
	Brześć n/B							
	Kowno							
	Warszawa	63.2	NW 1	4	-6			
	Łódź	64.7	WNW 4	4	-7			
	Lublin							
	Lwów	64.6	NW 2	4	-5			
	Zakopane							
	Kraków	65.6	WNW 2	4	-8			
	Cieszyn							
	Poznań	64.5	NW 4	śnieg	-3			
	Toruń							
	Bydgoszcz							
	Chojnice							
	Rixen							
	Hel							
	Puck							
	Gdańsk	62.4	cisza	4	-4	0		
Anglia	Lerwick	64.4	N 2	deszcz	7			
	Stornoway	70.8	W 6	4	7			
	Aberdeen	65.9	WNW 3	4	7			
	Holy Head	76.3	NNW 8	2	5			
	Valentia	78.2	N 4	2	5			
	Scilly	76.0	NNE 6	4	6			
	Yarmouth	70.7	NNW 6	deszcz	2			
	Portsmouth	72.3	W 2	4	6			
Holl.	Helder	68.6	N 4	2	1			
	Vlissingen							
Francja	Calais	70.3	NNW 8	mgła	0			
	St Mathieu	71.0	W 6	4	6			
	Paris	69.7	NW 8	3	1			
	Dijon	68.7	NE 6	0	-1			
	Le d'Aix	70.8	NNE 12	1	4			
	Clermont	66.7	N 6	4	-0			
	Brazilia							
	Rennes	72.7	N 6	3	4			
	Nantes	67.5	NE 1	1	-5			
Bel.	Bruxelles	68.6	NNW 6	3	7			
Szwecja	Arkum							
	Lönningen	66.7	NW 2	1	-1			
	Hamburg	66.7	N 2	0	-0			
	Swinemünde	63.9	WNW 2	1	-6			
	Magdeburg	66.3	NNW 4	0	-3			
	Dresden	65.8	NW 8	1	-6			
	Berlin	64.4	cisza	2	-8			
	Frankfurt n/O							
	Poznań	68.7	cisza	mgła	-11			
	Königsberg	60.9	NW 2	krupy	-14			
Szwajc.	Genewa	63.8	NNE 16	1	-1			
	Berno	66.8	N 4	4	-11			
	Lugano	58.1	NNE 4	1	4			
Dania	Kopenhaga	64.4	N 6	1	-2			
	Skagen	65.1	NNW 2	1	-2			
	Hanstholm	65.7	SE 2	3	-0			
	Blaavandshuk	67.1	NNW 4	4	0			
	Hammeren	63.1	NNE 8	4	-5			

	Stacja	Ciśnienie 700 mm+	Wiatr	Zachmurzenie	Temp. °C.	Opady mm.	Temp. Max.	Temp. Min.
Szwecja	Stockholm	61.5	NNW 4	4	-9			
	Hernösand	61.3	N 4	4	-5			
	Haparanda	60.9	N 4	4	-15			
	Wisby	61.4	N 10	4	-7			
	Karlstad	64.3	cisza	4	-4			
	Stortien	64.8	— " —	3	-9			
	Jönköping	64.3	NE 8	0	-6			
Norwegia	Jutgle	63.3	N 2	2	-3			
	Bronnö	64.0	E 2	4	-3			
	Tromsö	64.1	cisza	4	-8			
	Vadsezen	65.6	— " —	2	-			
Finlandja	Helsinki							
	Sortavala							
	Kuopio							
	Wasa							
	Sudankylä							
Estonja	Tallin (Reval)							
	Dorpat							
	Filsand							
Rosja	Petrograd	54.5	SSE 6	4	-3			
	Moskau	65.3	SE 6	4	-6			
	Odessa	60.6	ESE 4	4	0			
	Kijow	62.9	cisza	mgła	-1			
	Archangielsk	64.3	SE 12	4	-10			
	Jan Mayen							
	Thorshavn	63.0	N 10	deszcz	5			
	Seydisfiord	62.7	WNW 6	— " —	3			
Austrja	Wien							
	Feldkirch							
	Innsbruck							
	Klagenfurt							
Czechosłowacja	Praha	65.9	NNW 4	śnieg	-5			
	Ezer (Reb)	66.9	NW 4	— " —	-7			
	Oloman	64.7	NW 2	4	-5			
	Stara Dala							
	Nowyje	63.3	N 2	0	-3			
	Bratislava	63.9	NNW 10	3	-2			
Węgry	Budapest							
	Szombathely							
	Szeged							
Hiszp.	Madrid	68.0	NE 8	0	3			
	Coruna	71.0	NE 8	0	8			
	Palma							
Włochy	Genova							
	Firenze							
	Roma							
	Napoli							
	Brindisi							
	Maddalena							
	Palermo							
Bałkany	Belgrad							
	Bucuresti							
	Sofja							
	Konstantynopol							
	Athenes							
	Malta	53.0	WNW 6	0	13			
Afryka	Tunis							
	Alger							
Stacje górskie	Sonnblick (3105)							
	Zugspitze (2964)							
	Säntis (2500)	54.1	NE 2	śnieg	-24			

Spostrzeżenia pilotowe

Stacja	Godz.	Wiatr	500	1000	1500	2000	2500	3000	3500	4000	4500	5000	Chmury dolne	Chmury górne	Uwagi
Warszawa															

Wydawnictwo Państwowego Instytutu Meteorologicznego w Warszawie

Édition du matin (7 h. G.M.T.) — *24 II. 24 N° 55a*

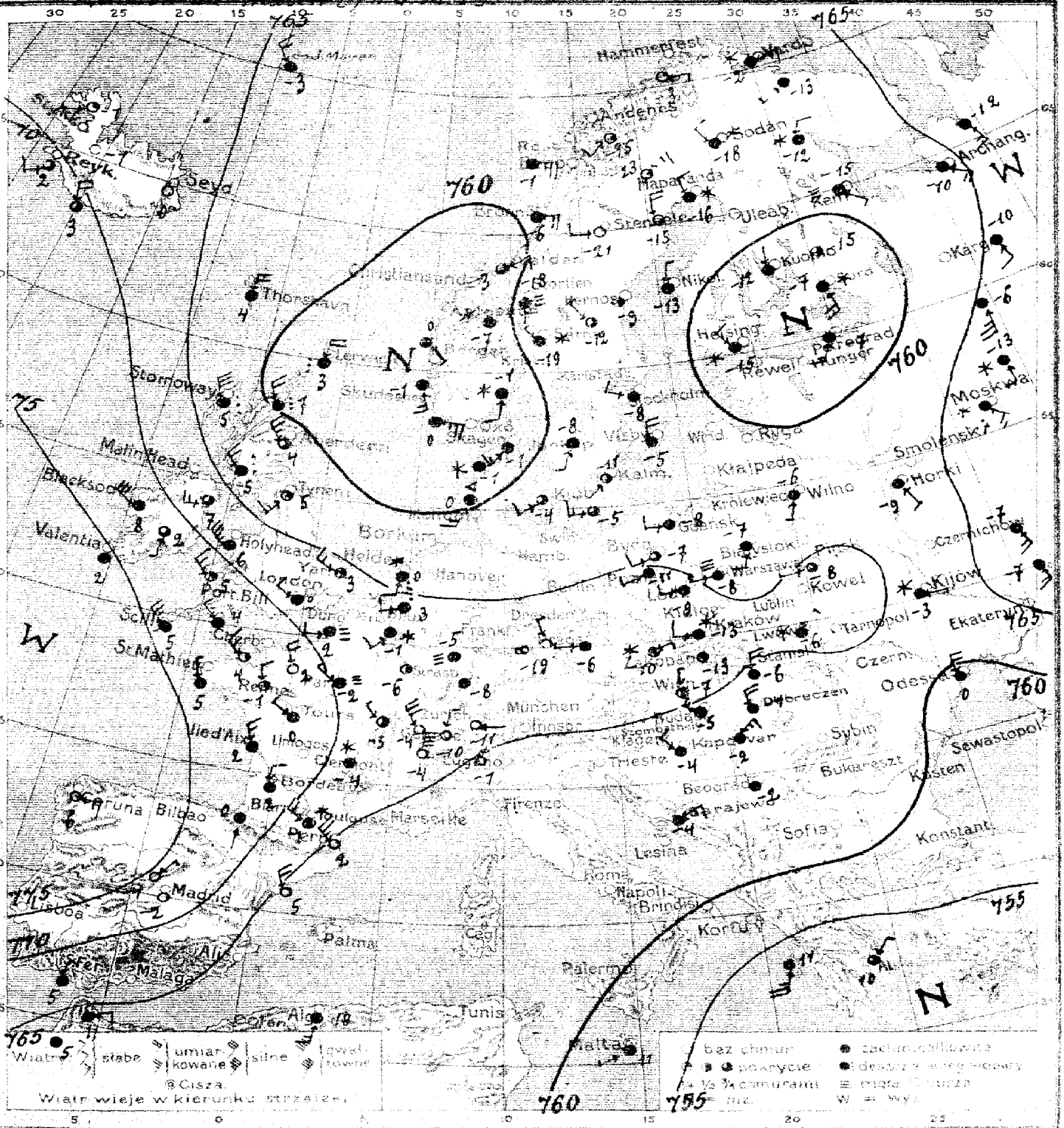

Spostrzeżenia meteorologiczne z dnia dzisiejszego rano 24. II. 24 N° 55 a

	Stacja	Ciśnienie 700 mm	Wiatr	Zachmurzenie	Temp. °C	Opady mm	Temp. Max	Temp. Min
Polska	Wilno	62.6	SSW2	11	-2	0	1	-2
	Pińsk	65.3	W2	2	-4	0	-1	-13
	Białystok	63.2	SSW4	4	-7	0	-2	-7
	Brześć n/B							
	Kraków							
	Warszawa	63.1	W1	mgła	-8	0	-3	-9
	Łódź	65.3	W4	1	-9	0.2	-5	-10
	Lublin	64.7	cisza		-12	śnieg	-5	-13
	Zamość	66.0	NE2	śnieg	-6	1	-3	-7
	Zakopane	69.3	cisza	11	-13	1	-5	-14
	Kraków	66.8	W4	śnieg	-8	ślad	-2	-12
	Cieszyn							
	Poznań	63.5	WSW4	11	-2	śnieg	-1	-4
	Toruń							
	Bydgoszcz	64.0	WSW4	6	-7	1	-5	-9
	Chojnice							
	Tczew							
	Hel							
	Brda							
	Gdańsk	63.4	W4	4	-8	0	-2	-8
Anglia	Lerwick	58.0	N8	śnieg	3			
	Stornoway	61.1	NNW10	-	6	4		
	Aberdeen	60.8	NW10	3	4	2		
	Holy Head	62.1	WNW14	4	6	0		
	Valencia	76.0	cisza	4	8	0		
	Scilly	74.3	NW10	4	5	0		
	Yarmouth	65.8	NNW6	4	1	1		
	Tynemouth	62.2	SW6	1	2	3		
Hol.	Helder	67.4	W6	deszcz	3	1		
	Vlissingen							
Francja	Ogle Pres S	67.6	W4	mgła	1	1		0
	St Mathieu	74.1	NNW8	11	5	0		3
	Paryż	69.3	W4	mgła	2	1		-2
	Dijon	68.8	NW2	3	-5	9		-6
	Hendaia	71.7	NNW6	4	8	0		0
	Clermont	68.3	cisza	śnieg	-4	2		-6
	Biarritz	72.8	S1	2	0	ślad		0
	Rennes	72.2	NW4	1	1	0		-1
	Strasbourg	65.3	cisza	1	-8	0		-14
Bel.	Bruxelles	67.3	SW4	cisza		0		
Niemcy	Keitum							
	Borkum							
	Hamburg							
	Swinemunde							
	Berlin							
	Dresden							
	Breslau							
	Frankfurt/M							
	München							
Szwajc.	Genewa	66.2	NNE16	0	-4	0		-5
	Zurich	68.0	E1	0	-11	0		
	Lugano	60.7	NNE1	0	-1	0		-3
Dania	Kjöbenhavn	63.0	WSW4	3	-4	ślad		
	Skagen	57.0	SW6	4	-1	0		
	Hanstholm	56.7	S6	śnieg	-1	1		
	Blaavandshuk	53.9	SSW6	mgła	-2	1		
	Hammernhus	63.2	NE	3	-5	0		

	Stacja	Ciśnienie 700 mm	Wiatr	Zachmurzenie	Temp. °C	Opady mm	Temp. Max	Temp. Min
Szwecja	Stockholm	62.0	WNW4	4	-8	0		-12
	Hernösand	60.1	cisza	2	-9	0		
	Haparanda	61.2	NW4	śnieg	-16			
	Visby	61.6	N8	4	-5	ślad		
	Kalmar	64.2	SW2	3	-11	0		
	Skarsten	64.4	S4	mgła	-18	0		-19
	Jonkoping	62.3	SSW2	4	-8	0		-8
Norwegia	Jndsjö	64.8	E2	1	-3	0		
	Bodsö	61.0	E3	4	-6			
	Vidderstad	58.8	ENE4	3	-3	0		
	Vardoe	54.1	SSE6	4	-1	6		
Finlandja	Helsinki	58.5	NW4	śnieg	-15	ślad		-16
	Sortavala	58.0	SSE8	"	-7	"		
	Kuopio	59.4	N3	4	-12	1		
	Wasa	60.2	N2	4	-13	ślad		
	Sodankylä	63.1	NW4	śnieg	-18	1		-24
Estonja	Tallin (Reval)							
	Dorpat							
	Filsand							
Rosja	Petrograd	58.7	SSW6	4	-7	1		
	Moskwa	67.1	SE6	śnieg	-7	2		
	[illegible]	62.4	E2	"	-3	2		
	Orsza	70.6	N8	4	-0	ślad		
	Archangielsk	64.1	SE8	4	-10	0		
Austrja	Sankt Stefan	64.3	NW6	4	-3	0		
	Tirol Austr.	62.0	N8	4	4	4		
	Vaglio Hard	66.0	cisza	0	0			
Niemcy	Wien							
	Feldkirch							
	Innsbruck							
	Klagenfurt							
Czechosłowacja	Preszau	66.4	W2	4	-6	0.4		-8
	Kaschau (Kosice)	70.1	NNW2	opady	-19	0		-20
	Ofenpest	66.6	ENE2	śnieg	-10	ślad		-12
	Szare Hora							
	Lesnica	64.6	N6	4	-6	0		-7
Węgry	Budapest	63.1	NW6	4	-5	0	1	-5
	Kecskemet	64.0	NW4	4	-4	0	2	-4
	Szeged	62.9	NE6	4	-2	0	1	-3
Jugosł.	Nisztad	72.0	cisza	0	-2			
	Carevac	78.0	E6	0	6			
	Zemlenka	62.0	NNW6	0	5			
Włochy	Genua							
	Florencja							
	Roma							
	Napoli							
	Brindisi							
	Madalena							
	Palermo							
Bałkany	Belgrad	52.0	cisza	4	-2	0		-3
	Bucuresti							
	Sofia							
	Konstantynopol							
	Athenes	53.2	VE2	3	10			
	Malta	58.0	WSW2	1	11			
Afryka	Bunger	65.0	ENE4	4	11			
	Alger	64.1	SSW6	4	18			
Góry powyżej 1000 m	Sonnblick (3105)							
	Taggerse (2964)							
	Säntis (2500)							

Spostrzeżenia pilotowe.

Stacja	Godz.	Wiatr dolny	500	1000	1500	2000	2500	3000	3500	4000	4500	5000	Ciśnienie atm. chwilowe	Kierunek Chmur	Uwagi
Warszawa															

Ogólny stan atmosfery w dniu 24. II. 24 r.

Wysokie ciśnienie nad Kasp. Środkową, zimno nad Atlanty! Niż nad Finlandją, morzem Północnem i nad Grecją!

W Polsce zmiennie, śnieg.

Wydawnictwo Państwowego Instytutu Meteorologicznego w Warszawie

Édition du soir [18h. G.M.T.]. 24. II. 24. N° 55 b.

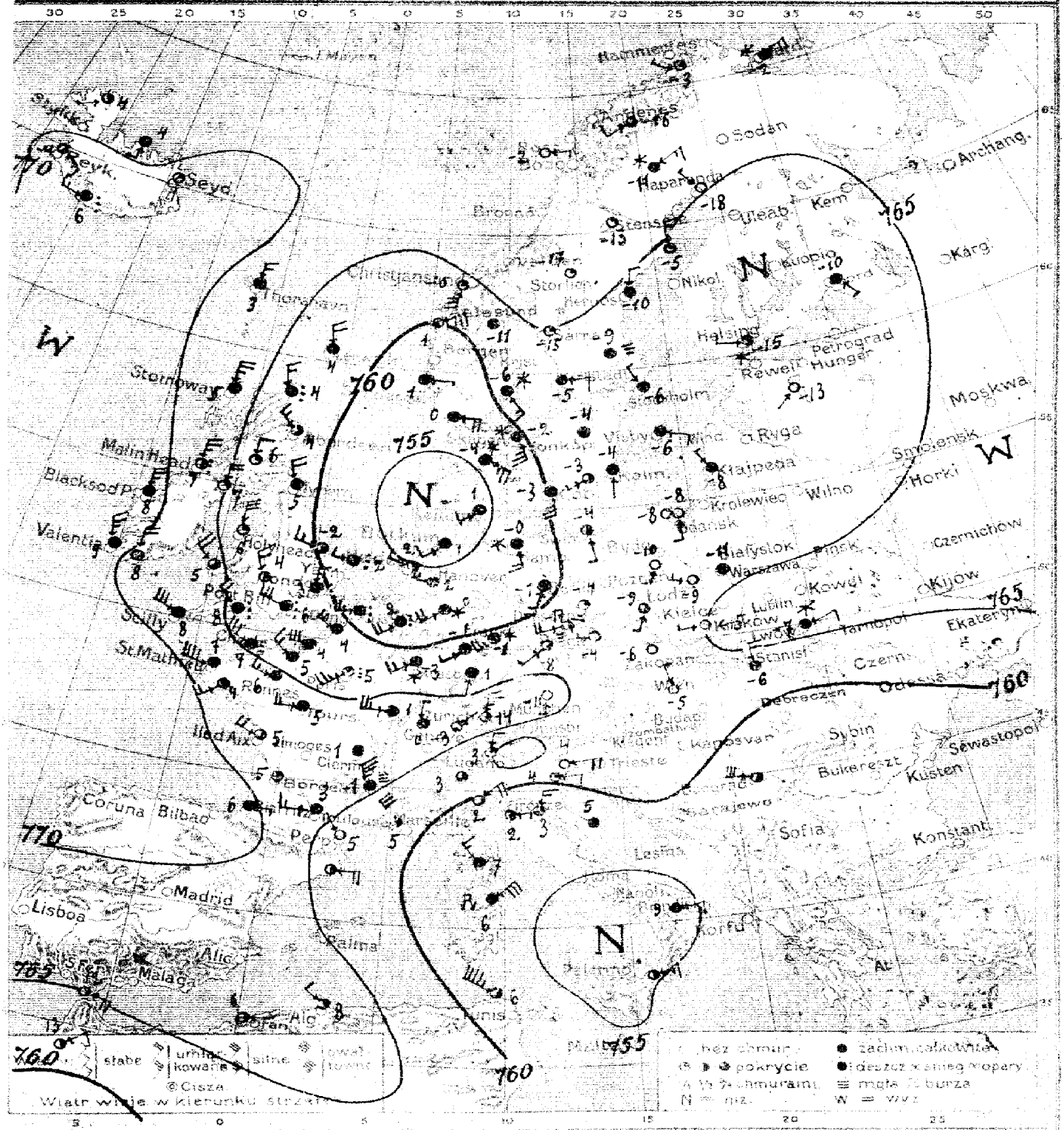

Warszawa. Depesze z dnia 24. II. *Niedziela* 1924 r. *Biuletyn Nr.* V. N° 55 b.

Przeanalizowany przebieg pogody w ciągu doby następnej

Wydano dnia 1924 r. o godz.

Spostrzeżenia meteorologiczne z dnia dzisiejszego rano ccz. 24.II-24 r. Nº 55

	Stacja	Ciśnienie 700 mm.	Wiatr	Zachmurzenie	Temp. °C.	Opady m.m.	Temp. Max	Temp. Min
Polska	Wilno							
	Pińsk							
	Białystok							
	Brześć n/B							
	Kowel							
	Warszawa	64.1	cisza	4	-11			
	Łódź	64.9	WNW2	0	-9			
	Lublin							
	Lwów	65.1	ENE4	śnieg	-7			
	[illegible]							
	[illegible]							
	Zakopane							
	Kraków	66.4	W2	0	-15			
	Cieszyn							
	[illegible]							
	[illegible]							
	Poznań	61.3	S4	0	-10			
	Toruń							
	Bydgoszcz							
	Chojnice							
	Tczew							
	Hel							
	Puck							
Bałtyk	Gdańsk	63.4	S2	0	-8			
Anglia	Lerwick	63.0	N8	4	4			
	Stornoway	66.8	N10	4	5			
	Aberdeen	62.6	NW6	3	4			
	Holy-Head	64.3	N12	1	6			
	Valentia	71.6	NNW10	4	9			
	Scilly	68.3	WNW12	4	8			
	Yarmouth	58.7	W4	deszcz	9			
	Spurnhead	61.8	NNW8	4	5			
Holl.	Helder	55.5	NNW4	1	9			
	De Bilt	66.6	WNW6	4	2			
Francja	Cherbourg	58.4	W10	deszcz	9			
	St. Mathieu	69.4	NW1	mgła	7			
	Paris	61.3	SW10	9	5			
	Dijon	65.9	W10	4	1			
	Ile d'Aix	69.4	WNW3	3	5			
	Clermont	67.1	cisza	4	1			
	Biarritz	71.0	E2	4	6			
	Rennes	66.8	WNW6	4	6			
	Strasbourg	63.6	SSW4	4	1			
Bel.	Bruxelles	58.2	SW3	deszcz	2			
Niemcy	Keitum	54.1	SW4	4	1			
	Barkum	54.8	SW4	4	1			
	Hamburg	56.7	SSE6	śnieg	-0			
	Swinemünde	61.2	SSE2	9	-4			
	Magdeburg	59.6	SSW3	krupy	-1			
	Dresden	62.5	SSW6	1	-4			
	Breslau	63.8	SSW2	3	-9			
	Frankfurt n/M	61.8	SW10	śnieg	-1			
	München	67.0	SSW2	1	-11			
	Klajpeda	63.5	NW2	śnieg	-8	•		
Szwajcarja	Genève	65.8	NNE2	4	0			
	Bern	66.0	NE1	1	-3			
	Lugano	59.2	NNE4	1	3			
Bałtyk	Kjöbenhavn	61.0	S10	4	3			
	Skagen	59.5	SSE10	śnieg	-2			
	Hanstholm	55.5	ESE10	—	-4			
	Blaavandshuk							
	Hanstorpshus							

	Stacja	Ciśnienie 700 mm.	Wiatr	Zachmurzenie	Temp. °C	Opady m.m	Temp. Max	Temp. Min
Szwecja	Stockholm	62.6	NW2	4	-6			
	Hernösand	64.1	N4	4	-10			
	Haparanda	65.0	NW	-	-18			
	Wisby	62.8	ESE4	4	-6			
	Karlstad	62.8	E4	4	-5			
	Skarlanar	62.7	S1	4	-4			
	Jönköping	62.1	cisza	4	-4			
Norwegja	Vardö	65.2	NE8	śnieg	-2			
	Bodö	66.4	E4	0	-2			
	Trondhjem	67.3	WNW2	1	-3			
	Skudesnes	58.2	E2	4	1			
Finlandja	Helsinki	62.6	WNW2	śnieg	-15			
	Sortavala	63.9	SE2	4	-10			
	Kuopio							
	Wasa							
	Sodankylä							
Estonja	Tallin (Reval)							
	Dorpat	63.4	SW1	3	-16			
	Pilsand							
Rosja	Petrograd							
	Moskwa							
	[illegible]							
	[illegible]							
	Jan Mayen							
	Thorshavn	68.5	N6	4	3			
	Seydisfjord	70.4	cisza	1	1			
Austrja	Wien							
	Feldkirch							
	Innsbruck							
	Klagenfurt							
Czechosłowacja	Praha	63.9	W6	9	-4			
	Liger (Hrb)	64.7	SW2	1	-8			
	Olomouc	64.9	cisza	0	-6			
	Stara Bala							
	Nosyce	63.9	N8	4	-6			
	Bratislava	64.5	NNW2	4	-5			
Węgry	Budapest							
	Szombathely							
	Szeged							
Hiszp.	Madrid							
	Coruna							
	Palma							
Włochy	Genova	60.0	NE8	0	2			
	Firenze	57.8	NNE6	3	3			
	Padova	60.9	E4	1	4			
	Rimini	57.3	cisza	śnieg	5			
	Napoli	53.7	E6	4	9			
	Palermo	60.4	E8	0	4			
	Maddalena	56.1	NE12	burza	6			
	Potenza	59.7	cisza	3	3			
Bałkany	Beograd	57.2	WNW2	2	-			
	Bucuresti							
	Sofja							
	Konstantynopol							
	Athenes							
Afryka	Malta							
	Hlidi	63.0	E1	2	6			
	Alger	68.0	WNW4	4	8			
Stacje górskie	Stamsbrück (3105)							
	Zugspitze (2964)							
	Säntis (2500)							

Spostrzeżenia pilotowe.

Stacja	Godz.	Wiatr chmury	500	1000	1500	2000	2500	3000	3500	4000	4500	5000	Granica dolna chmur	Radjacja słoneczna	Uwagi
Warszawa															

Wydawnictwo Państwowego Instytutu Meteorologicznego w Warszawie

Edition du matin [7 h. G. M. T.] — *25. II. 24.* — *N° 56 a*

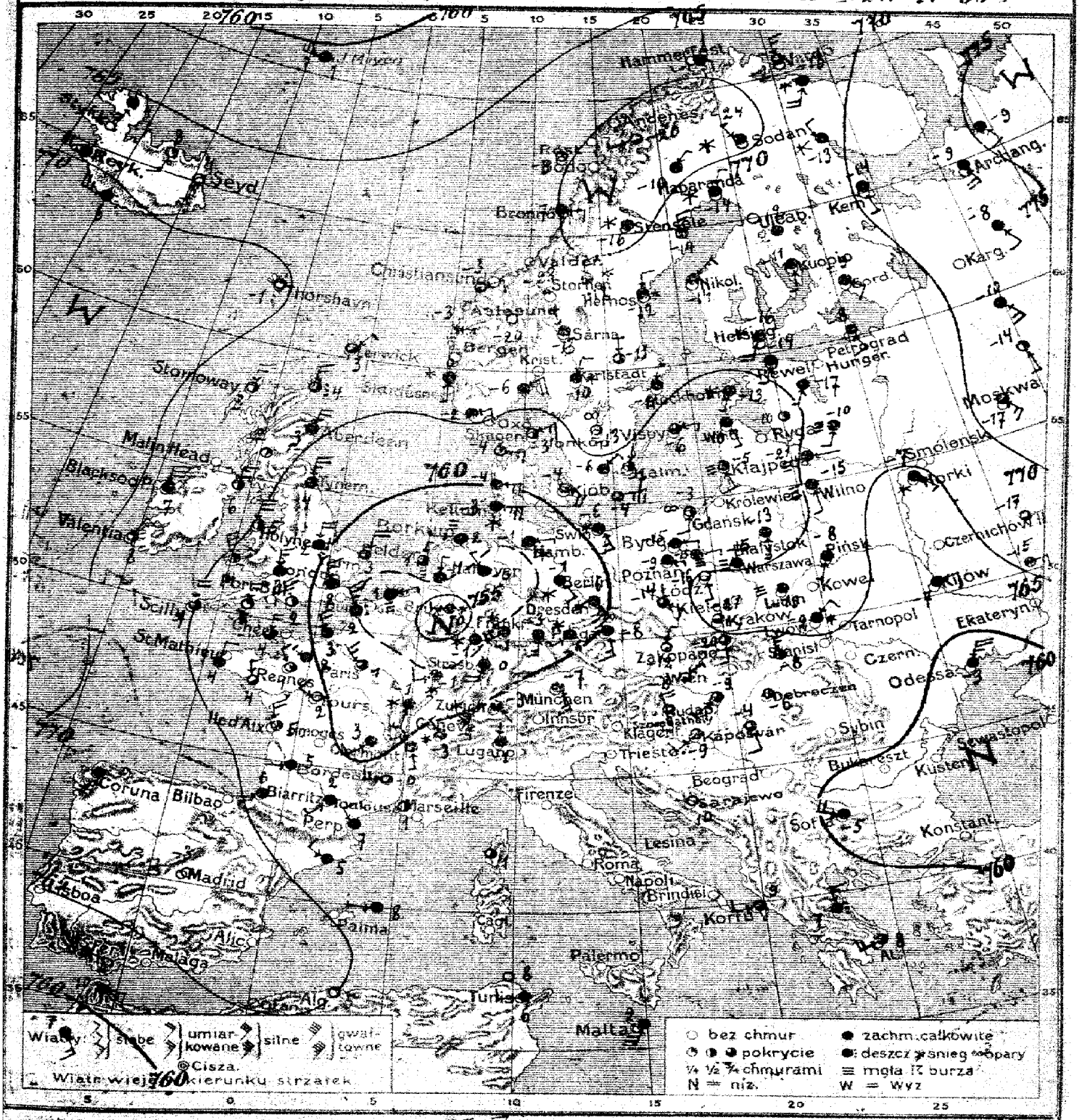

Warszawa. Mapa pogody z dnia 25. II. Poniedziałek 1924 r. 7 rano. Rocznik V. N° 56 a

Przewidywany przebieg pogody w ciągu doby następnej: Mroźno i mglisto; na południowo-zachodzie kraju zachmurzenie duże i opady śnieżne, poza tem dość pogodnie; wiatry lokalne. — S. K.

Wydano dnia 25. II. 1924 r. o godz. 11 h.

Spostrzeżenia meteorologiczne z dnia dzisiejszego rano 25. II. 24 r. № 36

	Stacja	Ciśnienie 700 mm.	Wiatr	Zachmurzenie	Temp. °C.	Opady mm.	Temp. Max	Temp. Min.
Polska	Wilno	65.3	SSE2	mgła	-15	0	-1	-16
	Prusk	66.8	SSW2	4	-8	2	-4	-10
	Białystok	64.5	S2	4	-13	ślad	-5	-19
	Brześć n/B							
	Kowierce							
	Warszawa	64.7	cisza	mgła	-15	ślad	-5	-16
	Łódź	65.3	SSE2	0	-16	0	-6	-18
	Lublin	65.4	cisza	mgła	-19	0	-16	-28
	Lwów	66.3	NE4	śnieg	-9	2	-5	-10
	Lwów-Lolu.	—	NNE2	mgła	-9	1	-4	-9
	Zakopane	68.5	S2	3	-20	0	-5	23
	Kraków	66.7	ESE2	mgła	-21	0	-5	-23
	Cieszyn							
	Poznań	63.1	E2	4	-9	0	-2	-15
	Toruń	64.3	E2	mgła	-15	0	—	-
	Bydgoszcz	64.2	E4	4	-15	0	-4	-17
	Chojnice							
	Rzeszów							
	Hel							
	Piła							
Bałtyk	Gdańsk	64.1	S4	mgła	-3	0	-1	-15
Anglia	Lerwick	67.8	NE2	2	3	0.2		
	Stornoway	68.8	N5	deszcz	3	1		
	Aberdeen	65.9	NNE3	4	3	0.1		
	Holy Head	65.1	N2	2	5	0		
	Valentia	69.5	NNE6	3	8	0		
	Scilly	65.2	N3	3	7	0		
	Yarmouth	58.4	NNE5	3	3	7		
	Falmouth	63.0	N10	4	4	1		
Niderl.	Helder	56.7	NNE2	3	1	—		
	Vlissingen	55.4	ENE2	mgła	1	—		
Francja	[illegible]	55.0	NNW4	deszcz	2	33		
	St. Mathieu	63.9	NNE4	—"—	4	3		
	Parge	57.1	NW6	3	1	9		
	Dijon	57.5	SSW2	deszcz	-1	0.5		
	Ile d'Aix	61.9	NNW8	3	5	0		
	Clermont	59.3	SW1	4	3	0		
	Biarritz	64.7	WSW4	4	6	2		
	Rennes	61.9	NW4	1	2	3		
	Strasbourg	56.4	SSW8	4	0	0		
Bel.	Bruxelles	55.2	SSW2	mgła	0	5		
Szwecja	Kiruna	57.9	E10	śnieg	-3	2		
	Barkeum	56.2	W2	mgła	2	0		
	Hamburg	56.2	E2	śnieg	-1	1		
	Swinemünde	60.8	SE6	—"—	-6	0.3		
	Magdeburg	56.8	SE4	—"—	-1	2		
	Dresden	59.1	SE10	—"—	-6	0.1		
	Breslau	62.2	ESE4	3	-14	ślad		
	Frankfurt n/M	56.6	SW6	śnieg	-1	5		
	Münster	61.1	SE6	4	-7	0		
	Kłajpeda	65.1	SSE4	mgła	-15	0		
Szwajc.	Genève	60.8	N2	śnieg	3	1		
	Zurich	60.3	SE1	4	-3	2		
	Lugano	61.6	N1	4	-1	—		
Dania	Kopenhagen	62.4	ESE8	3	4	ślad		
	Skagen	64.0	ENE6	1	-3	—"—		
	Hanstholm	63.0	E6	1	-4	0		
	Blaavandshuk	60.2	E8	4	-4	0.1		
	Hammerodde	61.9	E10	3	-4	0		

	Stacja	Ciśnienie 700 mm.	Wiatr	Zachmurzenie	Temp. °C	Opady mm.	Temp. Max	Temp. Min.
Szwecja	Stockholm	65.6	NNE2	4	-11	0.1		
	Hernösand	68.1	N4	śnieg	-12	0.3		
	Haparanda	69.4	NNE2	—"—	-14	0.1		
	Wisby	64.4	E2	3	-6	-1		
	Karlstad	67.1	NNE4	śnieg	-10	0.1		
	Storliten	61.8	cisza	1	-23	0		
	Jönköping	66.3	—"—	mgła	-13	0.2		
Norwegia	Vardö	74.7	N6	3	-9	3		
	Bronnö	70.0	E4	4	-7	0		
	Christiansund	75.3	ENE4	1	-3	0		
	Skudenes	65.0	S2	śnieg	0	ślad		
Finlandja	Helsinki	65.8	SSW2	—"—	-16	1		
	Sortavala	68.3	SE4	4	-9	1		
	Kuopio	66.3	S2	4	-11	0		
	Wasa	66.9	NE2	4	-14	0.3		
	Sodankylä	67.1	NE4	śnieg	-18	ślad		
Estonja	Tallin (Reval)	65.5	SSW2	4	-14	0	-14	-18
	Dorpat	66.0	SSW2	4	-17	0	-12	-17
	Filsand	64.6	SSW2	śnieg	-13	1	-	-
Rosja	Petrograd	66.3	SE4	4	-8	—		
	Moskwa	72.1	SE6	2	-17	—		
	Rijow	62.6	E4	4	-7	—		
	Archangielsk	72.5	SSE8	4	-9	—		
	Dynaburg	65.6	E1	mgła	-21	—		
Niemcy	Ins Mayen	60.3	W10	4	1	0.1		
	Thorshaven	70.8	cisza	1	-1	0		
	Aydtshorn	68.2	S2	0	4	—		
Austrja	Wien							
	Feldkirch							
	Innsbruck							
	Klagenfurt							
Czechosłowacja	Praha	61.6	SSE6	4	-8	0		
	Liger (Tsch)	60.2	SW2	śnieg	-6	0.2		
	Hornau	63.7	NNE2	1	-12	0		
	Stara Ouia							
	Kosice	63.9	N6	2	-8	0		
	Bratislava	62.9	NE2	1	-8	0		
Węgry	Budapest	62.9	SW2	3	-9	0	-6	-9
	Kombathely	63.9	N3	0	-13	0	-3	-14
	Szeged	63.2	SSE4	3	-4	1	-0	-4
Hiszp.	Madrid	68.0	cisza	0	-3	—		
	Lorana	69.0	S10	deszcz	9	—		
	S. Fernando	63.0	E10	4	8	—		
Włochy	Genova							
	Firenze							
	Roma							
	Napoli							
	Brindesi							
	Maddalena							
	Palermo							
Bałkany	Varna	51.0	N8	deszcz	7	—		
	Bukareszt	51.0	W4	3	9	—		
	Sofja	59.5	NNW8	4	-5	—		
	Salonik	64.0	cisza	0	10	—		
	Athenes	51.0	WSW6	3	8	—		
Afryka	Malta		SSW12	4	9	—		
	Tunis	63.0	W4	4	6	—		
	Alger	65.0	calma	0	5	—		
Stacje górskie	Sneekoppe (1605)							
	Puygmitte (2964)							
	Säntis (2500)	52.1	SW8	śnieg	-13	8		

Spostrzeżenia pilotowe.

Stacja	Godz.	Wiatr	500	1000	1500	2000	2500	3000	3500	4000	4500	5000	Górna granica chmur	Rodzaj chmur	Uwagi
Warszawa															

Ogólny stan atmosfery w dniu 25. II. 24 r.

Wysokie ciśnienie nad oceanem Atlantyckim i nad Rosją, depresja nad Francją. W Polsce przeważnie pochmurno, mglisto, temperatura od -8° do -21°.

Wydawnictwo Państwowego Instytutu Meteorologicznego w Warszawie

Édition du soir à 18 h 6 G.M.T. 25. II 24. N° 56 b

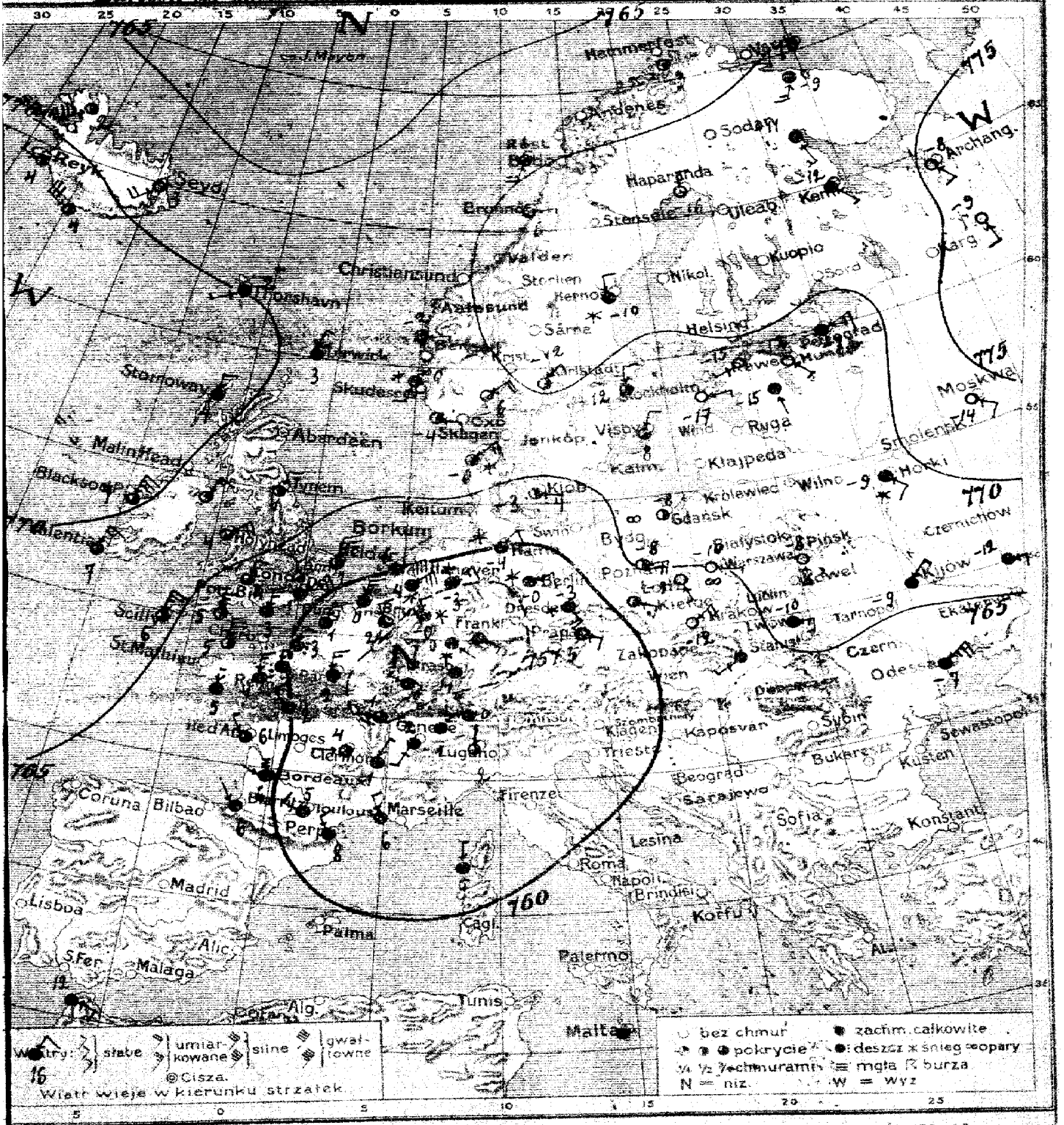

Warszawa, Wydawnictwo z dnia 25. II Poniedziałek 1924 r. Rocznik IV. N°

Przewidywany przebieg pogody w ciągu doby następnej

N° 56 b.

Wydano dnia 1924 r. o godz.

Spostrzeżenia meteorologiczne z dnia dzisiejszego rano o godz. 23.II 1926 r. 7:30

	Stacja	Ciśnienie 700 mm+	Wiatr	Zachmurzenie	Temp. °C.	Opady mm.	Temp. Max.	Temp. Min.
Polska	Wilno							
	Pińsk	64.7	S2	0	-8			
	Białystok							
	Brześć n/B							
	Kowno							
	Warszawa	65.9	ESE1	opary	-10			
	Łódź	64.2	SE2	0	-9			
	Lublin							
	Lwów	66.7	E6	4	-10			
	Zakopane							
	Kraków	64.1	NE3	0	-12			
	Oświęcim							
	Poznań	65.2	E6	2	-8			
	Toruń							
	Bydgoszcz							
	Chojnice							
	Tczew							
	Hel							
	Puck							
Bałt.	Gdańsk	65.3	cisza	opary	-10			
Anglia	Lerwick	69.1	NNE2	4	3			
	Stornoway	70.6	N4	4	4			
	Aberdeen	63.8	N6	2	5			
	Holy Head	67.3	ENE3	2	4			
	Valentia	69.2	NNE6	3	7			
	Scilly	65.5	NNE10	3	7			
	Yarmouth	63.0	NNE4	3	1			
	Pymouth	67.7	NNE4	2	3			
Hol.	Helder							
	Vlissingen							
Francja	Cr. Calais	58.5	NNE6	4	1			
	St. Hyppolyt	61.6	N2	4	5			
	Paryż	58.1	N6	4	2			
	Dijon	57.5	W2	3	1			
	Ile d'Aix	61.0	NW2	3	6			
	Clermont	57.9	W1	3	4			
	Biarritz	61.0	NW4	4	6			
	Rennes	61.5	N6	4	4			
	Strasbourg	56.7	cisza	4	1			
Bel.	Bruxelles	56.7	NW2	4	1			
Niemcy	Kaiserslautern	58.3	NE6	śnieg	-3			
	Borkum	56.8	NNW4	—"—	-0			
	Hamburg	60.0	NE4	—"—	-4			
	Swinemünde	62.0	ESE4	—"—	-4			
	Magdeburg	57.7	ENE4	—"—	-0			
	Dresden	58.2	SE3	—"—	-3			
	Breslau	60.4	ESE4	2	-6			
	Frankfurt n/M.	56.4	ESE2	4	-			
	München	57.6	SE3	śnieg	-1			
Szwajc.	Geneve	58.3	NW4	4	2			
	Zürich	58.7	W4	4	0			
	Säntis	58.0	N1	2	2			
Danii Norwegia	Kjöbenhavn	64.7	E6	2	-3			
	Skagen							
	Haustholm	66.4	NE6	śnieg	-6			
	Stavanger/shuk							
	Hammerfus							

	Stacja	Ciśnienie 700 mm+	Wiatr	Zachmurzenie	Temp. °C.	Opady mm.	Temp. Max.	Temp. Min.
Szwecja	Stockholm	68.3	N4	2	-12			
	Hernösand	70.7	N4	8 śnieg	-10			
	Haparanda	72.8	N2	0	-16			
	Wisby	67.1	NNE2	1	-8			
	Karlstad	70.2	NE2	2	-12			
	Starlien							
	Jonköping							
Norwegia	Bodø	69.7	SSW8	3	-4			
	Brunö	71.2	E2	0	-6			
	Vardö	67.4	E2	1	-2			
	Alesund	66.2	SSW4	śnieg	0			
Finlandja	Helsinki							
	Soravala							
	Kuopio							
	Wasa							
	Sodankylä							
Estonia	Tallin (Reval)							
	Dorpat							
	Filsand							
Rosja	Petrograd	68.0	ENE3	4	-7			
	Moskwa	74.8	ESE4	0	-14			
	Rifejo	65.7	NE2	4	-9			
	Odessa	61.3	NE10	4	-5			
	Archangielsk	75.1	S E4	0	-8			
	Jan Mayen							
	Hadrsfjun	69.9	NW2	4	2			
	Seydisfiord	69.3	SW8	0	5			
Austrja	Wien							
	Feldkirch							
	Innsbruck							
	Klagenfurt							
Czechosłowacja	Praha	59.0	ESE4	1	-1			
	Eger (Cheb)							
	Pierwalo							
	Stara Lubovňa							
	Kaschau	65.9	SW2	1	0			
Węgry	Budapeszt							
	Szombathely							
	Szeged							
Hiszp.	Madrid							
	Coruna							
	Palma							
Włochy	Genewa							
	Firenze							
	Roma							
	Napoli							
	Brindisi							
	Maddalena							
	Palermo							
Bałkany	Belgrad							
	Bucuresti							
	Sofja							
	Konstantynopol							
	Athenes							
Stacje górskie	Malta							
	Tunis							
	Alger							
	Smrekovica (1103)							
	Tatrzańska (2964)							
	Säntis (2500)							

Spostrzeżenia pilotowe.

Stacja	Godz.	Wiatr dolny	500	1000	1500	2000	2500	3000	3500	4000	4500	5000	Temperatura dolna chmury	Temperatura górna chmury	Uwagi
Warszawa															

Wydawnictwo Państwowego Instytutu Meteorologicznego w Warszawie

Edition du matin [7h. G.M.T.]. 26. II. 24r. N: 57a

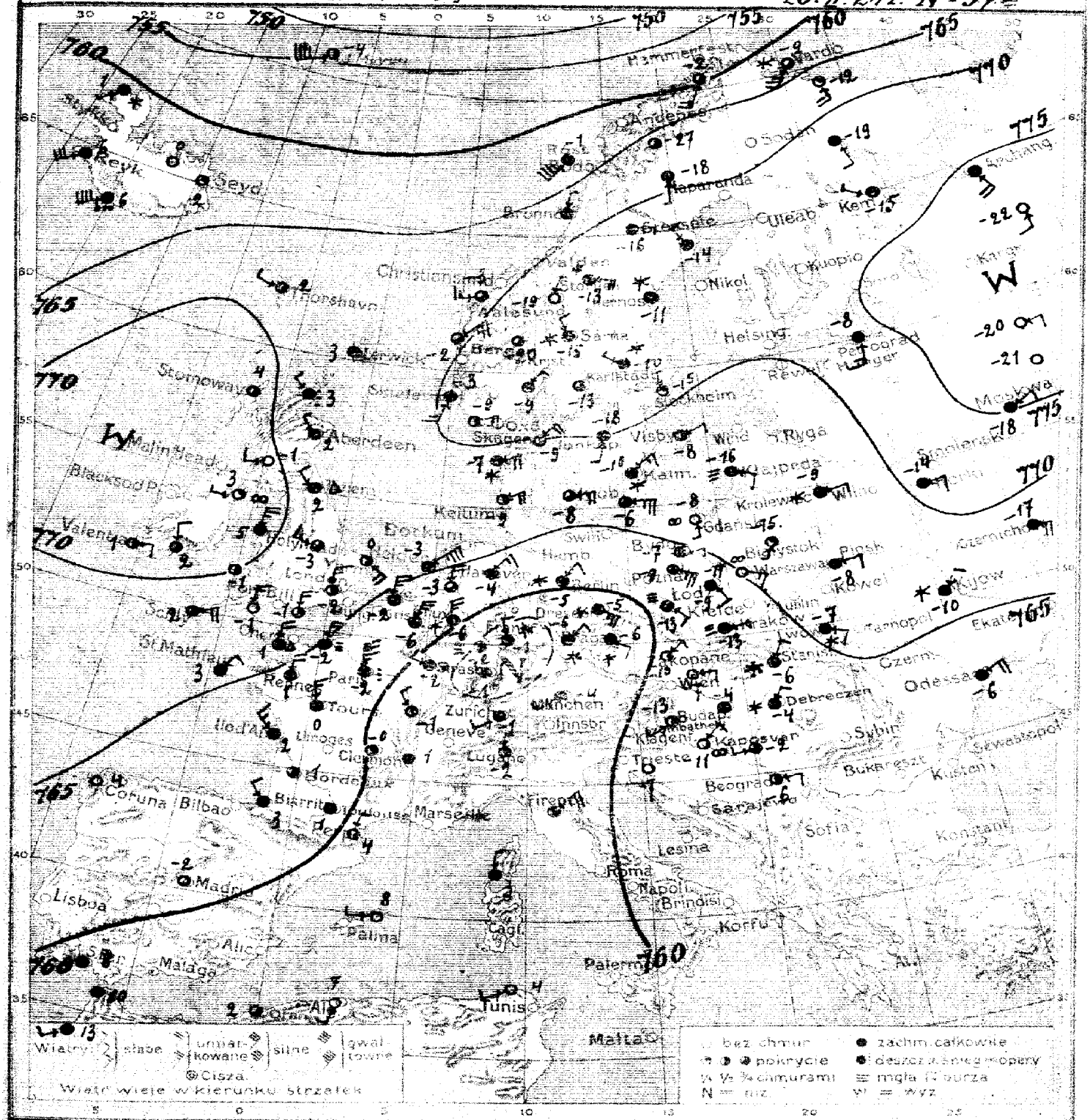

Warszawa. Mapa pogody z dnia 26. II. Wtorek 1924 r. Nr. rozk. V. 57a

Przewidywany przebieg pogody w ciągu doby następnej: Mroźno i przeważnie pochmurno, miejscami śnieg [zwłaszcza na południo-zachodzie i południu], słabe wiatry z kierunków południowo-wschodnich i wschodnich. –

Wydano dnia 26. II. 1924 r. o godz. 11 h. 30 m.

Spostrzeżenia meteorologiczne z dnia dzisiejszego rano 26.II-24r. № 374

	Stacja	Ciśnienie 700mm+	Wiatr	Zachmurzenie	Temp. °C	Opady m.m.	Temp. Max	Temp. Min
Polska	Wilno	68.2	E2	śnieg	-9	0	-6	-15
	Pińsk	64.0	E2	4	-8	0	-7	-13
	Białystok	66.7	SSW2	4	-9	0	-6	-15
	Brześć n/B							
	Kamieniec							
	Warszawa	65.2	ESE6	mgła	-11	0	-5	-16
	Łódź	63.9	SE4	4	-9	0	-5	-11
	Lublin							
	Lwów	66.0	ESE4	śnieg	-7	0	-7	-12
	Zakopane	64.1	cisza	4	-11	0	-6	-20
	Kraków	64.0	ENE2	mgła	-13	0	-8	-18
	Chorzów							
	Poznań	62.9	ESE10	śnieg	-9	ślad	-6	-9
	Toruń							
	Bydgoszcz	64.8	E4	4	-7	0	-6	-9
	Chojnice							
	Tczew							
	Hel							
	Puck							
Niemcy	Gdańsk	66.9	SSE2	mgła	-8	ślad	-8	-8
Anglia	Lerwick	68.8	cisza	4	3	-		
	Stornoway	70.1	—"—	2	4	-		
	Aberdeen	69.6	NW4	4	2	-		
	Holy Head	70.1	N10	4	5	-		
	Valentia	72.3	E4	2	1	-		
	Scilly	68.3	ENE8	3	2	-		
	Yarmouth	66.9	SE10	4	1	-		
	Bjeccanalle	68.3	NW4	krupy	2	-		
Hol.	Hulder	65.0	NE10	4	-3	-		
	Vlissingen	64.0	NNE16	3	-2	-		
Francja	Ushaire	64.2	NNE6	mgła	-2	3		
	St. Mathieu	66.2	NE4	4	3	1		
	Paryż	62.0	N14	deszcz	-2	4		
	Dijon	58.8	NW2	2	-1	-		
	Ile d'Aix	61.8	NNE4	1	2	-		
	Clermont	57.4	cisza	4	-2	0.3		
	Biarritz	61.9	NW4	4	3	-		
	Renaix	64.6	N8	4	1	0.1		
	Strasbourg	-	NW2	4	-1	1		
Bel.	Bruxelles	63.0	NNE10	4	-4	-		
Niemcy	Aachen	61.0	N10	śnieg	-6	1		
	Bamberg	57.6	S2	4	-2	0		
	Hamburg							
	Swinemünde							
	Magdeburg	60.1	NE4	śnieg	-5	2		
	Dresden	58.5	SE10	—"—	-5	ślad		
	Breslau	61.0	ESE4	mgła	-13	0		
	Frankfurt n/O	56.5	NNW4	śnieg	-1	5		
	Münster	58.5	SW2	4	-4	0		
	Kłajpeda	69.2	SE2	mgła	-16	0		
Szwajc.	Genewa							
	Zurych	58.8	SW4	4	1	-		
	Lugano	58.8	N1	2	-2	-		
Dania	Kjöbenhavn	67.0	ENE8	3	-3	0		
	Skagen	69.9	NE8	3	-9	0		
	Hanstholm	69.0	ENE8	śnieg	-7	0		
	Blaavandshuk	67.1	ENE8	2	-9	ślad		
	Hammeren	65.0	E10	3	-6	2		

	Stacja	Ciśnienie 700mm+	Wiatr	Zachmurzenie	Temp. °C	Opady m.m.	Temp. Max	Temp. Min
Szwecja	Stockholm	70.0	N2	1	-15	0		
	Hernösand	70.3	cisza	śnieg	-11	0.3		
	Haparanda	70.8	—"—	4	-18	0		
	Wisby	69.2	ENE2	2	-8	0		
	Karlstad	71.7	cisza	3	-13	0		
	Storlien	72.6	NNE1	0	-19	0		
	Jönköping	71.6	SSW2	4	-18	0		
Norwegia	Röst	62.3	SSW14	4	-1	-		
	Bronnö	67.0	N2	4	-	-		
	Aarø	68.8	WSW6	2	-3	0		
	Udsire	70.3	SSW6	4	-3	2		
Szkocja Francuska	Hellanki							
	Varsavala							
	Kuopio							
	Wasa							
	Jodankejla							
Estonia	Tallin (Reval)							
	Narpar							
	Pissand							
Finlandia	Petersburg	70.3	S6	4	-8	2		
	Moskwa	75.4	ENE4	4	-18	0		
Rosja	Kijów	67.0	NE2	śnieg	-10	0		
	Odessa	69.8	ENE8	4	-6	0		
	Archangielsk	75.5	SSE8	4	—	-		
	Ust Mezen	55.2	WSW14	2	-4	-		
	Chorsawo	69.0	WNW2	2	2	-		
	Sodankyla	64.0	cisza	1	2	-		
Austrja	Wien							
	Feldkirch							
	Innsbruck							
	Klagenfurt							
Czechosłowacja	Praga	59.5	ESE4	śnieg	-6	0.6		
	Kopernhelj	58.4	NE4	—"—	-6	1		
	Ołomuniec	62.1	NE2	1	-10	0		
	Stary Dalr							
	Koszyce	53.2	NNE2	śnieg	-6	0.2		
	Bratislava	51.4	E2	1	-7	0		
Węgry	Budapest	61.9	cisza	4	-4	0	0	-7
	Szombathely	61.8	SW4	1	-13	0	-1	-14
	Szeged	62.7	WSW2	4	-2	0	-1	-3
Hiszp.	Madrid	63.0	cisza	0	-2	-		
	Coruna	64.0	—"—	0	4	-		
	Palma							
Włochy	Genua							
	Florencja	57.0	NE10	4	-	-		
	Roma							
	Napoli							
	Brindisi							
	Maddalena							
	Palermo							
Bałkany	Belgrad							
	Bucarest							
	Sofja							
	Konstantynopol							
	Athenes							
Afryka	Malta							
	Bizerta	58.0	WSW2	0	4			
	Alger	58.0	SSW2	0	7			
Stacje górskie	Sonnblick (3105)							
	Zugspitze (2964)							
	Säntis (2500)							

Spostrzeżenia pilotowe

Stacja	Godz.	Wiatr	1000	1500	2000	2500	3000	3500	4000	4500	5000	Górna granica chmur	Rodzaj chmur	Uwagi
Warszawa														

Ogólny stan atmosfery w dniu 26.II-24r.
Depresja nad Alpami i Europą południową, wyż barometryczny nad Skandynawją, oraz nad Irlandją. W Polsce przeważnie pochmurno i mroźno (od -7 do -15°).

Wydawnictwo Państwowego Instytutu Meteorologicznego w Warszawie

Édition du soir [18 h. G. M. T.] — *26. II. 24.* — *№ 57b.*

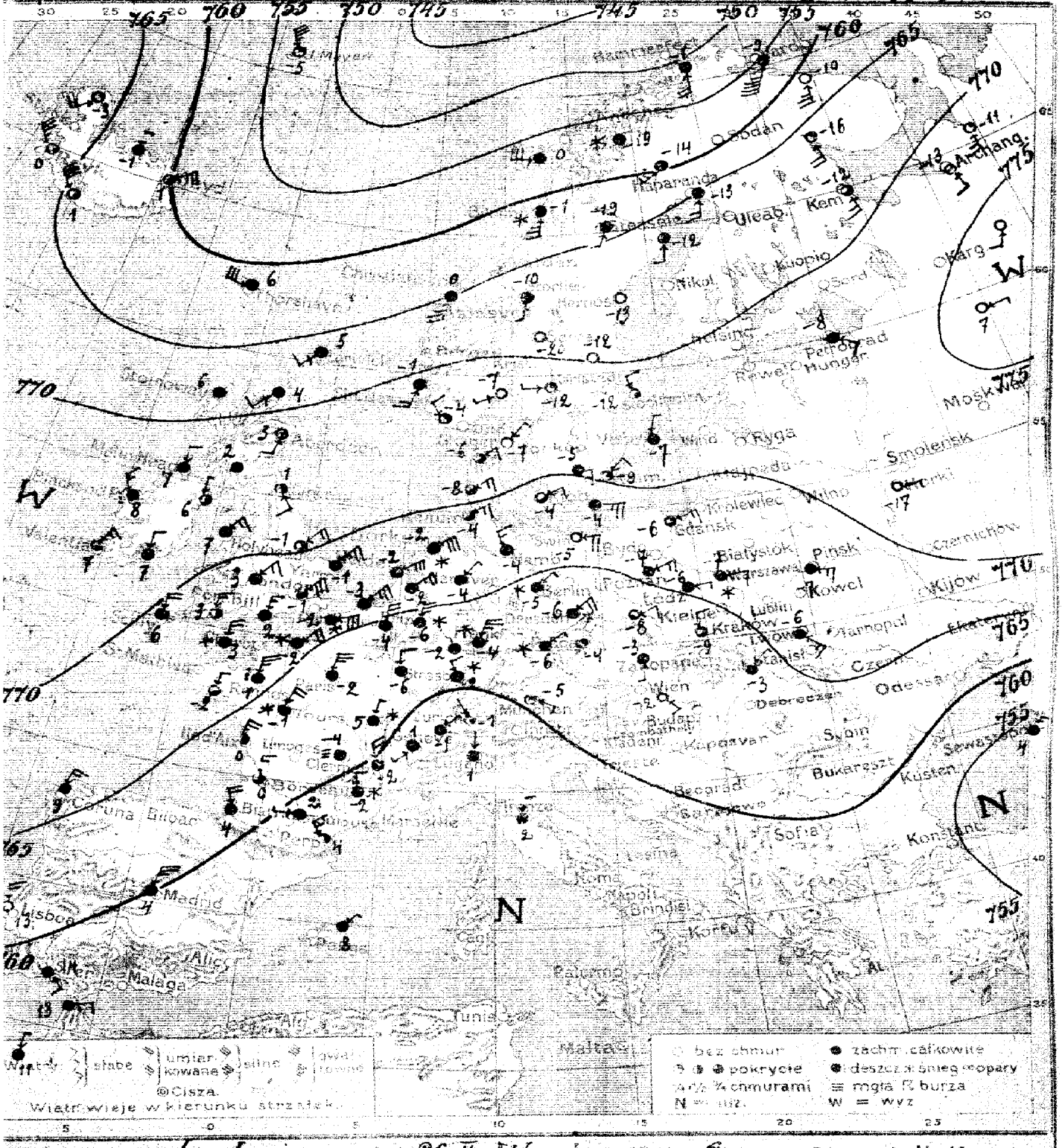

Warszawa, Szabłyngdy, dnia **26. II.** *Wtorek* *1924 r. Grudzień. Rocznik* V. *№*

Przewidywany przebieg pogody w ciągu doby następnej **№ 57b.**

Wydano dnia *1925 r. o godz.*

Spostrzeżenia meteorologiczne z dnia dzisiejszego rano

	Stacja	Ciśnienie 700 mm+	Wiatr	Zachmurzenie	Temp. °C.	Opady mm.	Temp. Max	Temp. Min.
Polska	Wilno							
	Pińsk							
	Białystok	67.1	ESE 6	4	-7			
	Brześć n/B							
	Kowiece							
	Warszawa							
	Łódź	65.5	E 4	śnieg	-7			
	Lublin	65.1	E 2	4	-6			
	Zamość	67.0	SE 6	4	-6			
	Zakopane							
	Kraków							
	Częstochowa	67.2	N 4	8	-9			
	Poznań	65.5	ENE 4	4	-7			
	Toruń							
	Bydgoszcz							
	Chojnice							
	Tczew							
	Hel							
	Pelplin							
	Gdańsk	67.6	ENE 6	mgła	-6			
Anglia	Lerwick	66.4	SW 4	4	5			
	Stornoway	69.6	cisza	4	6			
	Aberdeen	71.6	SSW 4	2	3			
	Holy Head	71.0	NE 6	4	7			
	Valentia	72.1	NNE 4	1	7			
	Scilly	69.9	NNE 8	4	6			
	Yarmouth	68.9	NE 10	4	1			
	Falmouth	71.6	SE 4	8	1			
Holandia	Helder	68.4	ENE 2	deszcz	-2			
	Nissingen	66.6	NE 4	4	-3			
Francja	Calais	659	ENE 4	deszcz	-2			
	Cherbourg	68.1	NW 6	2	4			
	Dieppe	63.2	NNE 4	4	3			
	Dijon	66.9	NNE 2	deszcz	5			
	Pte d'Aix	3.4	NA 4	2	0			
	Clermont	60.7	cisza	mgła	-4			
	Biarritz	61.8	NNW 4	4	4			
	Rennes	66.1	N 10	deszcz	1			
	Strasbourg	60.5	NNW 4	"	-2			
Bel	Bruxelles	64.8	NNE 8	4	4			
Niemcy	Ostenda	69.1	NE 6	2	-4			
	Barbeau	67.8	NE 12	śnieg	-2			
	Hamburg	66.6	NNE 6	4	-4			
	Swinemünde	66.0	E 8	0	-5			
	Pelplin	64.7	NE 4	śnieg	-5			
	Berlin	62.8	NE 8	—	-6			
	Breslau	63.0	ENE 4	1	-8			
	Frankfurt n/M	61.6	NNE 12	śnieg	-4			
	Monachium	60.6	ESE 2	1	-5			
Szwajcaria	Genewa	58.7	SW 2	4	1			
	Zurich	59.7	NW 1	1	-1			
	Lugano	58.7	N 1	4	5			
Dania	Kopenhaga	64.6	ENE 4	2	-4			
	Skagen	70.5	NE 2	0	-7			
	Hirtshals	70.4	NE 4	3	-6			
	Hanstholm	70.4	NE 6	2	-8			
	Hammershus	67.4	Ena	4	-4			

	Stacja	Ciśnienie 700 mm+	Wiatr	Zachmurzenie	Temp. °C	Opady mm	Temp. Max	Temp. Min.
Szwecja	Stockholm	71.2	NNW 4	1	-12			
	Hernösand	67.6	cisza	0	-13			
	Haparanda	65.2	S 6	4	-13			
	Wisby	7[illegible].3	NNE 8	4	-2			
	Karlstad	71.1	W 2	1	-12			
	Starlup	70.4	NE 4	1	-9			
	Kalmar			4	-2			
Norwegia	Andenes	55.3	SSW 4	4	-9			
	Harstad	61.0	S 10	śnieg	-1			
	Vardö	56.2	W 12	4	-0			
	Tromsö	70.3	SSW 8	4	-1			
Finlandia	Helsinki							
	Sortavala							
	Kuopio							
	Wasa							
	Sodankylä							
Estonia	Pillau (Reval)							
	Dorpat							
	Filsand							
Rosja	Petrograd	71.1	ESE 4	śnieg	-8			
	Moskwa	72.6	SSE 4	8	-9			
	Archangielsk	72.4	E 2	0	-18			
	Horki	68.8	SSE 6	3	-12			
	Kem	54.5	NE 6	4	-4			
	Grumstopb	53.8	NNW 4	1	-5			
	Thorshavn	61.3	W 12	4	6			
	Seydisfiord	60.1	NE 10	3	1			
Austrja	Wiedeń							
	Feldkirch							
	Innsbruck							
	Klagenfurt							
Czechosłowacja	Praga	62.0	cisza	1	-4			
	Eger (Cheb)	62.2	NE 2	śnieg	-6			
	Ołomuniec	62.3	S 2	4	-3			
	Stara Dala							
	Bussyce	64.5	NE 2	4	-3			
Węgry	Bratislava	62.2	SE 2	0	-8			
	Kalocsa							
	Szombathely							
	Szeged							
Hiszp.	Madryt	—	NNE 10	4	10			
	Corunna	66.0	NE	4	4			
	Bajona	59.0	ESE 4	4	14			
Włochy	Genowa							
	Florencja	56.0	NNE 4	4	2			
	Roma							
	Napoli							
	Brindisi							
	Maddalena							
	Palermo							
Bałkany	Belgrad							
	Bucarest							
	Sofja							
	Konstantynopol							
	Ateny							
Afryka	Malta							
	Tunis							
	Algier	57.0	ENE 4	4	13			
	Tanger	58.0	N 8	4	11			
Stacje górskie	Sonnblick (3106)							
	Zugspitze (2964)							
	Säntis (2500)	51.1	SW 1	mgła	-16			

Spostrzeżenia pilotowe.

Stacja	Godz.	Jednostki	500	1000	1500	2000	2500	3000	3500	4000	4500	5000	Kierunek silnie wiatru	Prędkość w metr.	Uwagi
Warszawa															

Wydawnictwo Państwowego Instytutu Meteorologicznego w Warszawie

Édition du matin [7h G.M.T.] 27.II 24 N° 58a



Warszawa: Mapa pogody z dnia 27. II. Środa. 1924 r. Rocznik V. N° 58a

Przewidywany przebieg pogody w ciągu doby następnej: Temperatura bez zmian, zachmurzenie duże, miejscami mgła i śnieg, wiatry słabe.

W. M.

Wydano dnia 27. II. 1924 r. o godz. 11h.

Spostrzeżenia meteorologiczne z dnia dzisiejszego rano 27.II 24 r. Nr 58

	Stacja	Ciśnienie 700 mm+	Wiatr	Zachmurzenie	Temp. °C.	Opady mm.	Temp. Max	Temp. Min
Polska	Wilno	67.7	ESE4	śnieg	-8	0.3	-4	-7
	Pińsk	68.2	ESE4	—"—	-8	0	-2	-7
	Białystok	66.4	ESE6	—"—	-7	1	-6	-7
	Brześć n/B							
	Kwiatce							
	Warszawa	65.7	cisza	mgła	-5	0.3	-5	-12
	Łódź	66.9	NW2	—"—	-9	0	-5	-10
	Lublin	65.8	ENE2	4	-5	1	-4	-7
	Lwów	68.3	SSE4	mgła	-5	0	-4	-8
	Lwów-Polit.	—	SSE4	—"—	-8	0	-3	-8
	Zakopane	69.5	SE	3	-12	0	-4	-18
	Kraków	67.4	cisza	mgła	-8	0	-5	-14
	Cieszyn							
	Poznań	67.2	E2	śnieg	-7	ślad	-6	-7
	Toruń							
	Bydgoszcz	66.8	N2	4	-7	0	-6	-8
	Chojnice							
	Tczew							
	Hel							
	Puck							
	Gdańsk	67.2	cisza	mgła	-6	ślad	-3	-8
Anglia	Lerwick	60.0	NNW4	2	3	5		
	Stornoway	65.3	NNW3	2	4	2		
	Aberdeen	63.6	SE4	4	4	0		
	Holy Head	70.5	SSW6	4	4	0		
	Valentia	72.2	WSW4	4	7	0.2		
	Scilly	71.6	E4	8	1	0		
	Yarmouth	69.8	NNE3	4	—	0		
	Tynemouth	68.1	SSW2	2	0	0		
Hol.	Helder	69.4	E2	4	-3	—		
	Vissingen	69.2	NE2	4	-3	—		
Francja	Calais	68.5	ENE4	1	-3	2		
	St. Mathieu	69.3	NE2	dżdż	1	12		
	Paris	66.2	NW1	4	-3	0.2		
	Dijon	63.6	NNE5	2	-3	—		
	Ile d'Aix	65.3	NNE3	4	-1	0.1		
	Clermont	63.3	cisza	mgła	-6	—		
	Biarritz	64.4	ENE2	4	-1	5		
	Rennes	68.6	NNE2	mgła	-2	1		
	Strasbourg	64.4	NNE6	4	-7	0		
Bel.	Bruxelles	63.0	NE5	4	-5	0		
Niemcy	Ketum	69.0	NE2	0	-10	0		
	Borkum	67.9	ENE3	4	-3	ślad		
	Hamburg	68.1	NNE2	śnieg	-5	0.1		
	Swinemünde	67.1	cisza	—"—	-8	ślad		
	Magdeburg	67.4	N2	—"—	-6	0.6		
	Dresden	66.2	NE2	—"—	-9	0.5		
	Breslau	65.5	NW2	—"—	-8	ślad		
	Frankfurt n/M	66.6	NNE6	4	-7	0		
	Münster	63.7	NNE2	mgła	-5	0		
Szwajc.	Genewa	63.7	N2	4	-3	0		
	Zürich	62.4	E4	4	-3	0		
	Lugano	58.9	N1	1	-3	0		
Dania	Kjöbenhavn	63.3	cisza	1	-3	0		
	Skagen	65.3	SSW4	4	-5	0		
	Handholm	66.2	SE	4	-6	0		
	Skamandshuk	69.9	SSE2	1	-9	0		
	Hammerfehus	67.2	NE2	4	-4	2		

	Stacja	Ciśnienie 700 mm+	Wiatr	Zachmurzenie	Temp. °C	Opady mm	Temp. Max	Temp. Min
Szwecja	Stockholm	66.8	WSW4	1	-15	0		
	Hernösand	57.5	SW6	3	-12	0		
	Haparanda	57.1	SSW3	śnieg	-11	1		
	Wisby	67.9	SE2	1	-9	0		
	Karlstad	64.7	NNW4	4	-12	0		
	Storlien	59.2	S16	4	-8	0		
	Jönköping	68.0	S4	1	-16	0		
Norwegia	Andenes	67.5	NW6	śnieg	-1	0		
	Bjorna	55.5	NW6	deszcz	3	—		
	Vadsø							
	Vardø	64.5	SE10	4	0	—		
Finlandia	Helsinki							
	Sortavala							
	Kuopio							
	Wasa							
	Sodankylä							
Estonia	Tallin (Reval)							
	Dorpat							
	Pilsand							
Rosja	Petrograd	70.3	S4	śnieg	-9	—		
	Moskwa	72.0	E6	4	-15	—		
	Sewastopol	65.0	N2	śnieg	0	—		
	Archangielsk	69.3	SSW8	4	-11	—		
	Malanera	71.0	SE4	4	-10	0.2		
	Jan Mayen	63.3	NNW6	2	-16	—		
	Thorshavn	64.7	NW2	śnieg	-1	—		
	Seydisfiord	72.5	NE3	—"—	-5	—		
Austrja	Wien							
	Feldkirch							
	Innsbruck							
	Klagenfurt							
Czechosłowacja	Praha	64.8	NW2	śnieg	-5	0.4		
	Eger (Cheb)	56.4	SSW2	4	-12	1		
	Brno	65.2	cisza	śnieg	-5	ślad		
	Stara Dala							
	Kosyce	65.8	N2	4	-2	0		
	Preszburg	63.5	ENE2	śnieg	-4	2		
Węgry	Budapest	63.2	NE2	4	-1	ślad	-1	-2
	Szombathely	62.9	N3	śnieg	-4	8	-2	-4
	Szeged	63.5	SE6	1	-3	ślad	2	-4
Hiszp.	Madrid							
	Coruna	68.0	N6	2	6	0		
	S. Fabmanca	66.0	NNE2	2	6	0		
Włochy	Genova							
	Firenze							
	Roma							
	Napoli							
	Brindisi							
	Sudsuleria							
	Palermo							
Rumunia	Beograd	67.0	NNW3	2	-1	0		
	Bucuresti							
	Sofja							
	Konstantynopol							
	Athenes	64.1	NE4	deszcz	0	—		
Afryka	Malta							
	Biskra	63.0	cisza	0	6	—		
	Alger	58.0	SW10	0	24	—		
Góry gorskie	Sonnblick (3105)							
	Zugspitze (2964)							
	Säntis (2500)							

Spostrzeżenia pilotowe.

Stacja	Godz.	Wiatr dolny	500	1000	1500	2000	2500	3000	3500	4000	4500	5000	Granica dolnej chmury	Granica górnej chmury	Uwagi
Warszawa															

Ogólny stan atmosfery w dniu 27.II-24 r.
Wysokie ciśnienie nad Europą Zachodnią i nad Rosją zmniejsza się, północno-wschodnia niskie ciśnienie nad oceanem lodowatym i nad Europą południową. W Polsce temperatura w granicach od -5° do -9°, pochmurno miejscami mgła lub śnieg, słabe wiatry z kierunków wschodnich.

Wydawnictwo Państwowego Instytutu Meteorologicznego w Warszawie

Édition du soir [18h. G.M.T.]

27.II.24

№ 58 b.

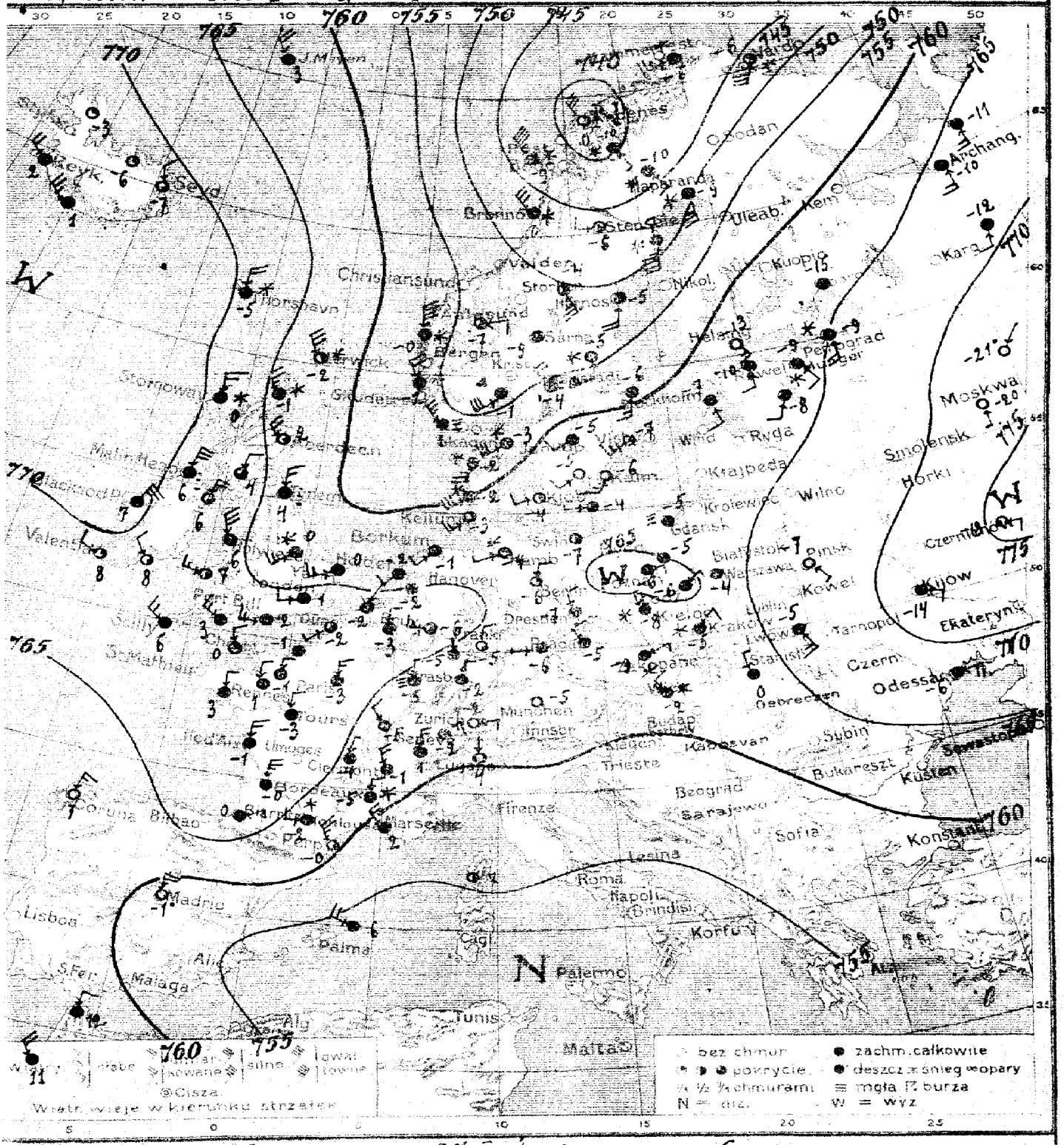

Warszawa, Uzupełniający z dnia 27 II. Środa 1924 r. 6 śniegRocznik V. Nº

№ 58 b.

Przewidywany przebieg pogody w ciągu doby następnej

Wydano dnia 1924 r. o godz.

Spostrzeżenia meteorologiczne z dnia dzisiejszego rano

	Stacja	Ciśnienie 700 mm.	Wiatr	Zachmurzenie	Temp. °C.	Opady mm.	Temp. Max.	Temp. Min.
Polska	Wilno							
	Brześć n/B	66.4	SE 2	0	7			
	Kowarce							
	Warszawa	64.8	cisza	0	-4			
	Łódź	65.2	NE 2	4	-6			
	Lublin							
	Lwów	66.6	SE 4	4	-5			
	Zakopane							
	Kraków	64.1	NE 4	śnieg	-5			
	Cieszyn							
	Poznań	66.2	ENE 2	4	-6			
	Toruń							
	Bydgoszcz							
	Chojnice							
	Tczew							
	Hel							
	Puck							
Anglia	Gdańsk	64.8	cisza	mgła	-5			
	Jezuick	63.7	NNW 2	śnieg	-2			
	Stavanger	69.2	N 6	— " —	0			
	Aberdeen	64.6	NNW 8	7	2			
	Holy Head	65.9	NNW 2	4	6			
	Valentia	69.7	W NW 4	1	8			
	Scilly	68.6	W NW 6	4	6			
	Yarmouth	64.6	W SW 5	4	0			
	Fyrmouth	63.3	W	deszcz	4			
Niderl.	Helder	63.6	SSW 4	4	-3			
	Vlissingen	65.6	NNE 1	4	-0			
Belgia	Ostend	65.0	SSE 2	2	-2			
	Antwerpen	67.7	N 4	5	3			
	Paris	66.4	NE	4	-3			
	Dunkerque	64.4	NNW 3	3	-5			
Francja	Boulogne	67.2	NNW 5	śnieg	-1			
	Clermont	64.5	N 1	4	-4			
	Biarritz	66.5	ENE 2	4	0			
	Rennes	67.7	N 4	4	1			
	Strasburg	64.0	NNE 4	4	-2			
	Bruxelles	65.5	N 2	4	-3			
Niemcy	Kerlum	62.5	SW 6	4	-3			
	Borkum	63.0	SW 4	4	-1			
	Hamburg	64.2	WSW 2	śnieg	-4			
	Wasserfunde	63.8	cisza	2	-7			
	Magdeburg	64.6	NNE 1	1	-6			
	Drezden	64.8	NNW 4	4	-7			
	Breslau	63.9	NNW 2	śnieg	-8			
	Frankfurt n/M	64.9	N 4	1	-5			
	Monachium	63.3	cisza	0	-5			
Szwajc.	Genewa	67.8	NNE 2	2	1			
	Zurich	66.3	E 4	4	-2			
	Bazylea	66.1	N 1	0	4			
Dania	Kopenhaga	62.0	WSW 4	2	-4			
	Skagen	57.6	SW 2	śnieg	-3			
	Hanstholm	57.2	SSW 6	— " —	-2			
	Skagenvendsluk	60.6	SSW 2	— " —	-2			
	Hammerhus	63.2	W 2	4	-4			

	Stacja	Ciśnienie 700 mm.	Wiatr	Zachmurzenie	Temp. °C.	Opady mm.	Temp. Max.	Temp. Min.
Szwecja	Stockholm	59.1	S 6	8	-6			
	Hernösand	51.5	SE	4	-5			
	Haparanda	50.3	SSE	śnieg	-9			
	Wisby	39.8	S.E.	— " —	-10			
	Karlstad	56.8	NW 2	deszcz	-4			
	Storlien							
	Jönköping	62.3	SSW 4	4	-5			
Norwegia	Andenes	39.3	NNW 2	śnieg	0			
	Bronnö	47.0	NW 6	— " —	0			
	Vardöhuus	48.5	SSW 4	— " —	-6			
	Sädelsnäs	56.3	NNW 3	— " —	-7			
Finlandja	Helsinki	63.2	SE 6	0	-13			
	Sortavala	58.4	cisza	4	-15			
	Kuopio							
	Wasa							
	Sodankylä							
Estonia	Tallin (Reval)	63.3	SE	4	-10			
	Dorpat	62.7	SSW 4	4	-8			
	Filsand	62.5	SSE 4	4	-7			
Rosja	Petrograd	61.1	SE	śnieg	-9			
	Moskwa	58.8	SE	0	-20			
	Rostów	61.2	SSE 4	4	-14			
	Saratów	58.6	E 6	4	-6			
	Archangielsk	62.0	SE	4	-10			
Austrja	Jan Mayen	63.3	NNW 3	4	3			
	Thorshavn	69.3	N 8	śnieg	-5			
	Seydisfiord	71.3	NNW 4	1	-7			
	Wiedeń							
	Feldkirch							
	Innsbruck							
	Klagenfurt							
Czechosłowacja	Praha	63.7	NW 4	4	-5			
	Eger (Cheb)	66.2	W 4	4	-6			
	Ołomuniec	63.6	ENE 2	śnieg	-9			
	Stara Dala							
	Koszyce	62.6	N 2	4	0			
	Bratysława	61.6	NW 2	śnieg	-2			
Węgry	Budapest							
	Szombathely							
	Szeged							
Hiszp.	Madrid	59.3	W 0	0	-1			
	Corunna	62.6	NNE 3	0	7			
	Valencia	71.6	NNW 3	4	6			
Włochy	Genewa							
	Florencja							
	Rzym							
	Neapol							
	Brindisi							
	Maddalena							
	Palermo							
Bałkan.	Belgrad							
	Bucuresti							
	Sofja							
	Konstantynopol							
	Athenes							
Afryka	Malta							
	Tunis							
	Alger							
Stacje górskie	Smrdlick (1055)							
	Zugspitze (2964)							
	Säntis (2500)							

Spostrzeżenia pilotowe.

Stacja	God.	Wiatr dolny	500	1000	1500	2000	2500	3000	3500	4000	4500	5000	Granice dolnej chmury	Rodzaj chmury	Uwagi
Warszawa															

Wydawnictwo Państwowego Instytutu Meteorologicznego w Warszawie

Édition du matin [7 h. G.M.T.] — *28. II. 24. N° 59a*

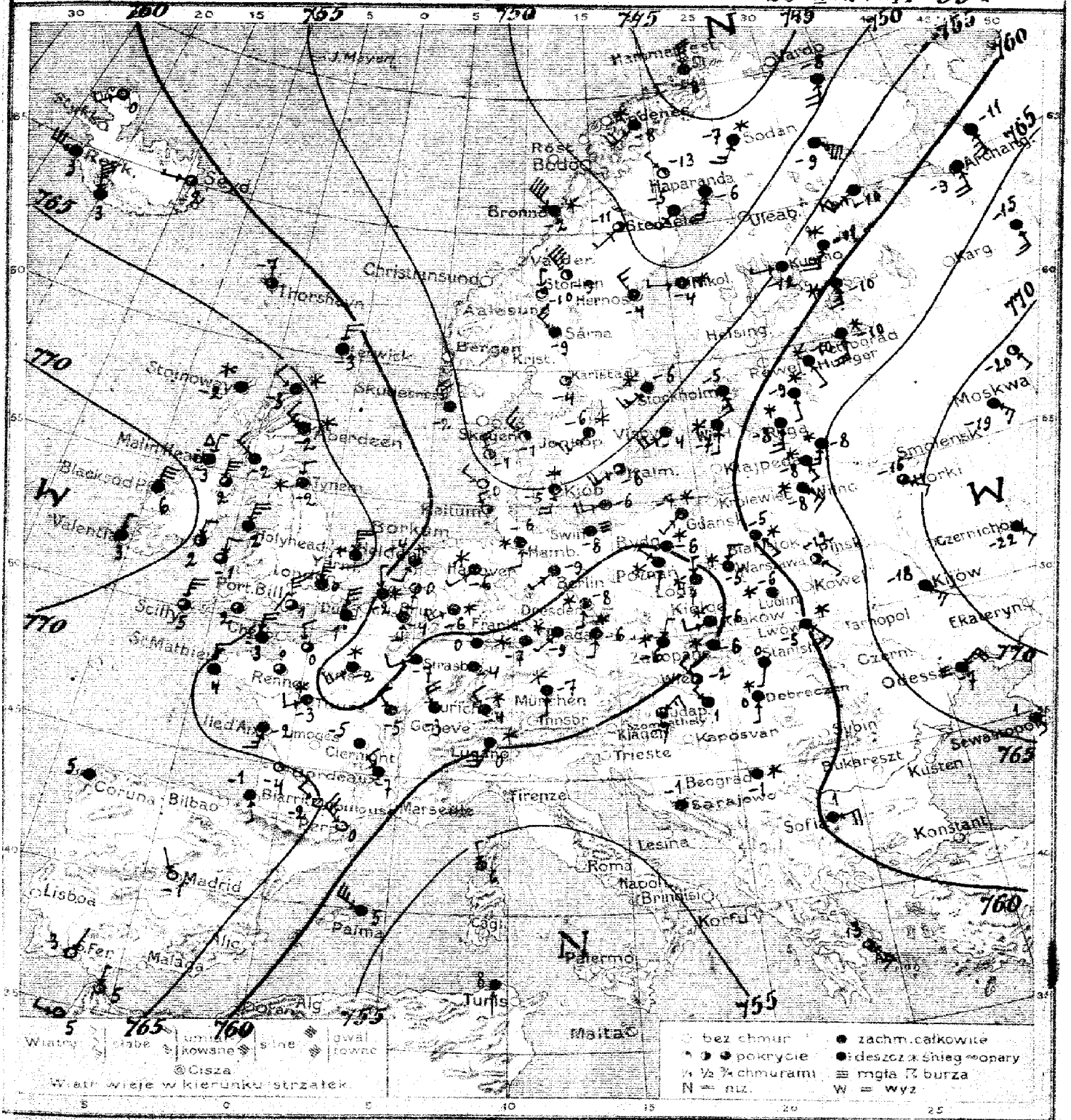

Warszawa. Mapa pogody z dnia 28. II. Czwartek 1924 r. 7 rano. Rocznik V. N° 59a

Przewidywany przebieg pogody w ciągu doby następnej: lekki mróz, przeważnie pochmurno, śnieg; najpierw słabe wiatry z kierunków południowych, potem silniejsze z północnych. —

S/B.

Wydano dnia 28. II. 1924 r. o godz. 11.30 m.

Spostrzeżenia meteorologiczne z dnia dzisiejszego rano

	Stacja	Ciśnienie 700 mm+	Wiatr	Zachmurzenie	Temp. °C	Opady mm.	Temp. Max.	Temp. Min.
Polska	Wilno	60.2	SE6	śnieg	-8	9	-5	-9
	Prisk	63.1	SE2	3	-12	0	-2	-13
	Białystok	60.1	SE2	śnieg	-5	1	-4	-6
	Brześć n. B							
	Kiwerce							
	Warszawa	59.4	NNE4	śnieg	-5	1.4	-2	-6
	Łódź	60.4	N2	— " —	-7	2	-2	-7
	Lublin	58.6	NE2	— " —	-6	ślad	-4	-7
	Lwów	60.0	SE3	— " —	-5	— " —	-4	-7
	Zakopane	59.7	cisza	śnieg	-6	5	-3	-7
	Kraków	60.1	WSW4	— " —	-5	2	-5	-7
	Oresza							
	Poznań	60.9	NW2	śnieg	-3	ślad	-3	-7
	Toruń							
	Bydgoszcz	59.8	cisza	— " —	-6	0	-4	-7
	Chojnice							
	Pleszew							
	Hel							
	Puck							
Niemcy	Gdańsk	60.1	SW2	śnieg	-3	ślad	-3	-3
Anglia	Lerwick	64.0	N6	4	-3	—		
	Stornoway	67.5	cisza	śnieg	-2	1		
	Aberdeen	66.0	NW6	— " —	-2	1		
	Holy Head	67.2	NNE2	4	2	ślad		
	Valentia	70.5	N2	4	3	0.3		
	Scilly	66.9	NNE10	3	5	0.5		
	Yarmouth	67.8	N10	śnieg	1	4		
	Bjarnmuth	65.0	N4	— " —	-2	—		
Holandia	Helder	58.3	N6	2	0	—		
	Vlissingen	58.4	NNW2	śnieg	-2	—		
Francja	Calais	64.1	N12	4	1	5		
	Brest	65.0	N6	4	4	15		
	Paris	59.0	SW6	śnieg	-9	2		
	Dijon	64.3	NW4	4	-5	0.6		
	Rochefort	64.5	SSW6	4	-2	0.1		
	Clermont	62.9	cisza	4	-5	4		
	Biarritz	66.0	SSE2	4	1	0		
	Rennes	63.5	—	3	0	1		
	Strasbourg	61.1	cisza	4	-4	0		
Belgia	Bruxelles	58.3	S4	śnieg	-4	—		
Niemcy	Keitum	56.2	NNW6	1	-1	3		
	Aachen	59.3	SW6	śnieg	-6	0.3		
	Hamburg	58.4	S4	— " —	-6	2		
	Swinemunde	58.6	cisza	mgła	-3	0		
	Magdeburg	59.9	SW2	4	-9	3		
	Dresden	60.4	S2	śnieg	-8	0		
	Breslau							
	Bamberg	61.2	cisza	śnieg	-5	0.2		
	Münster	60.0	S2	— " —	-7	ślad		
	Löningen	58.3	SW2	— " —	-6	0.4		
Szwajcaria	Genewa							
	Zurych	61.2	NE4	śnieg	-4	—		
	Bazylea	60.3	SSW3	— " —	-0	—		
Dania	Kjöbenhavn	55.6	SSW3	— " —	-5	ślad		
	Skagen	50.9	NW5	2	-1	— " —		
	Hanstholm	53.3	NNW6	2	-1	1		
	Blaavandshuk	55.2	NW4	2	0	0.1		
	Hammerehus	54.4	WSW8	4	-6	1		

	Stacja	Ciśnienie 700 mm+	Wiatr	Zachmurzenie	Temp. °C	Opady mm.	Temp. Max.	Temp. Min.
Szwecja	Stockholm	51.2	SW6	śnieg	-6	2		
	Hernösand	50.4	NW6	4	-7	0.2		
	Haparanda	48.9	S6	4	-6	1		
	Wisby	56.5	SW2	4	-4	0		
	Karlstad	52.5	cisza	2	-4	3		
	Storlien	56.4	N2	1	-15	1		
	Jönköping	53.5	SW6	śnieg	-6	2		
Norwegia	Andøya	42.0	NW10	4	-0	—		
	Bröno	50.0	NW6	śnieg	-2	—		
	Kristiansund	56.0	NNW3	4	-2	—		
	Skudesnes							
Finlandia	Helsinki							
	Sortavala	60.5	S6	śnieg	-10	1		
Holandia	Kuopio	—	W2	4	-12	0		
	Wasa	51.5	W2	śnieg	-4	0.5		
	Sodankylä	48.5	SSW6	— " —	-7	0.2		
Estonia	Pallen (Reval)	59.7	SSW2	4	—	0	-9	-1
	Dorpat	60.5	S2	śnieg	-9	0.1	-8	-9
	Filsand	58.5	SSE6	4	-5	0	-5	-7
Rosja	Petrograd	62.2	S8	śnieg	-10	1		
	Moskwa	59.1	SE6	4	-19	0		
	Hiżów	59.4	SE6	4	-18	0		
	Odessa	67.8	NE8	mgła	-7	ślad		
	Archangielsk	62.6	S8	4	-10	0		
	Jan Mayen							
	Thorshavn	64.3	cisza	3	-7	0		
	Seydisfjord	60.1	W2	2	-2	—		
Austrja	Wien							
	Feldkirch							
	Innsbruck							
	Klagenfurt							
Czechosłowacja	Praha	60.5	S2	śnieg	-6	ślad		
	Eger (Cheb)	61.2	SW2	— " —	-9	— " —		
	Olomuniec	59.3	WNW2	— " —	-6	2		
	Stara Lubie							
	Liesnice	57.8	SSW2	4	0	5		
	Bratislava	58.2	NW4	3	-2	3		
Węgry	Budapest	57.0	NW2	4	1	9	1	0
	Szombathely	59.4	NE6	1	-7	1	-3	-8
	Debreczen	58.2	S2	śnieg	0	5	4	0
Hiszp.	Madrid	66.0	NW2	0	-1	—		
	Coruna	69.0	cisza	4	5	—		
	Palma	55.0	WNW10	4	5	—		
Włochy	Genova							
	Firenze							
	Roma							
	Napoli							
	Brindisi							
	Maddalena							
	Palermo							
Bałkany	Belgrad	57.9	cisza	śnieg	-1	—		
	Bucuresti							
	Sofia	60.8	E8	4	1	—		
	Konstantynopol							
	Athenes	58.9	SE6	3	13	0		
Malta	Malta							
Afryka	Bona	59.0	S1	4	8	—		
	Tanger	67.0	N2	0	6	—		
Stacje górskie	Semmering (1015)							
	Zugspitze (2964)							
	Säntis (2500)							

Spostrzeżenia pilotowe

Stacja	Godz.	Wiatr dolny	500	1000	1500	2000	2500	3000	3500	4000	4500	5000	Prędkość dolnej chmury	Rodzaj chmur	Uwagi
Warszawa															

Ogólny stan atmosfery w dniu 28.II -24r.
Wysokie ciśnienie nad Rosją i Atlantykiem, niskie nad Skandynawją położone i Włochami. W Polsce mróz, śnieg

Wydawnictwo Państwowego Instytutu Meteorologicznego w Warszawie

Édition du soir [18h. G.M.T.] — *28. II - 24 r.* — *№ 594*

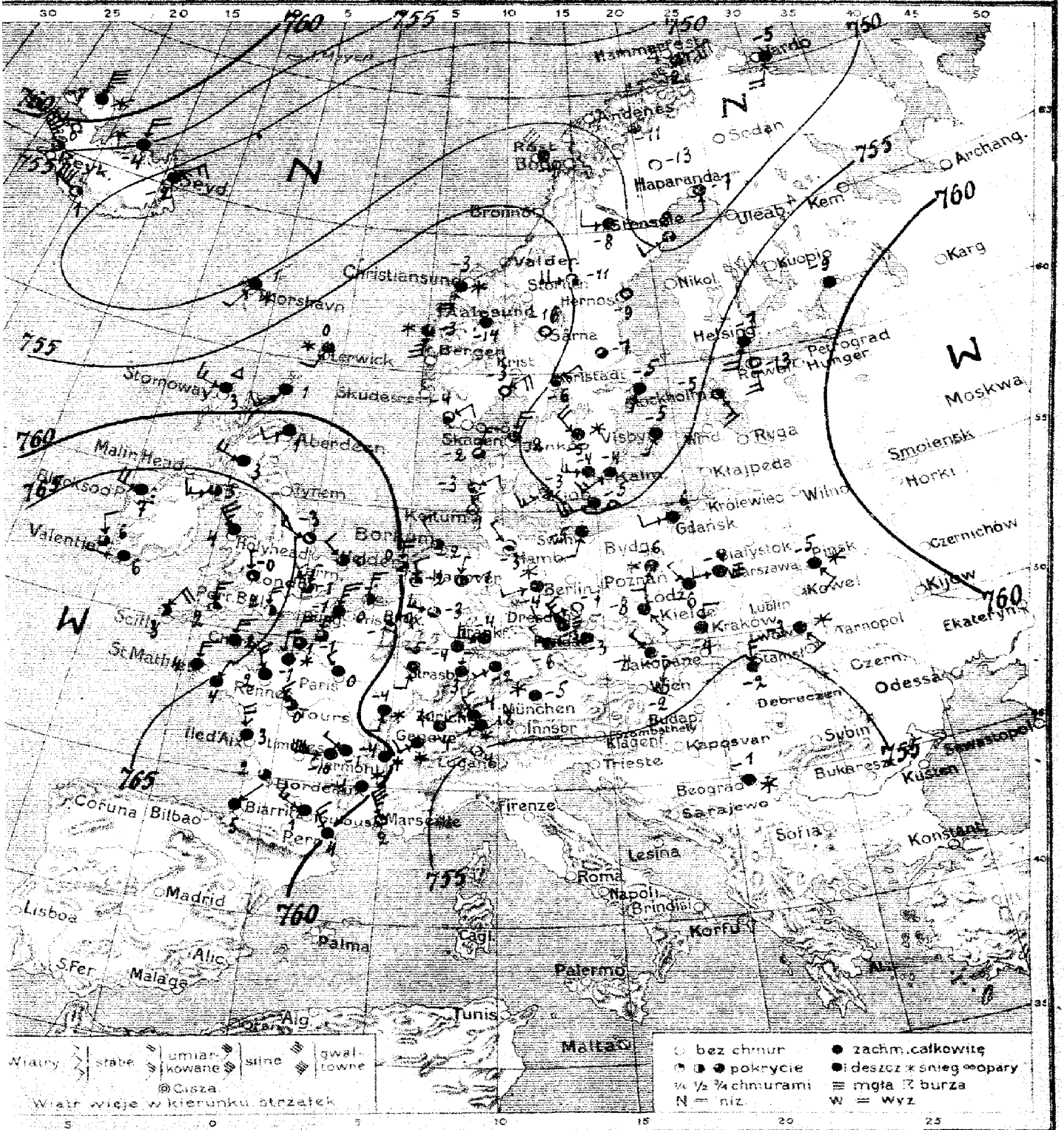
760
755
750
765
N
W
Bodø
Andenes
Sodan
Archang.
Kem
Karg
Nikol
Kuopio
Helsing
Petrograd
Hunger
Moskwa
Smolensk
Horki
Ryga
Wilno
Królewiec
Gdańsk
Kłajpeda
Czernichów
Kijów
Ekaterynosław
Odessa
Sewastopol
Bukarest
Küsten
Sybin
Debreczen
Budapest
Kaposvar
Klagenf.
Innsbr.
Trieste
Beograd
Sarajewo
Sofia
Konstanz
Lesina
Roma
Napoli
Brindisi
Korfu
Palermo
Tunis
Malta
Firenze
Marseille
Madrid
Lisboa
Palma
Cagl.
Alic.
Malaga
Bilbao
Coruna
Biarritz
Bordeaux
Toulouse
Lyon
Genève
Lugano
Paris
Rennes
Tours
St. Mathieu
Scilly
Valentia
Malin Head
Aberdeen
Stornoway
Lerwick
Skudesnes
Bergen
Christiansund
Trondhjem
Sarne
Stockholm
Visby
Skagen
Kalmar
Malmö
Kristiansand
Hernosand
Haparanda
Gjeasa
Bodø
Andenes
Sodan
Archangel
Kem
Karg
Nikol
Kuopio
Helsingfors

Spostrzeżenia meteorologiczne z dnia dzisiejszego o godz. 22.II.24 59.b.

	Stacja	Ciśnienie 700 mm+	Wiatr	Zachmurzenie	Temp. °C.	Opady mm.	Temp. Max.	Temp. Min.
Polska	Wilno							
	Pińsk	57.5	SE 4	śnieg	−5			
	Białystok							
	Brześć n/B							
	Kowerce							
	Warszawa	59.4	W 4	mgła	−4			
	Łódź	58.6	NW 2	4	−6			
	Lublin							
	Lwów	57.6	SE 4	śnieg	−3			
	Zakopane							
	Kraków	58.3	NNE 4	4	−4			
	Oświęcim							
	Poznań	58.5	SSW 4	śnieg	−6			
	Toruń							
	Bydgoszcz							
	Chojnice							
	Tczew							
	Hel							
	Puck							
	Gdańsk	57.1	WSW 4	4	−6			
Anglia	Lerwick	57.0	SSW 4	śnieg	0			
	Stornoway	57.6	W 6	deszcz	3			
	Aberdeen	61.3	SW 4	4	1			
	Holy Head	66.2	NW 10	4	4			
	Valencia	69.9	NNW 4	3	6			
	Scilly	67.7	NNE 8	3	3			
	Yarmouth	63.4	NW 4	śnieg	0			
	Londyn	64.7	NNE 2	"	−1			
Niderl.	Helder	60.0	NNW 3	3	0			
	Vissingen	61.0	N 6	2	0			
Francja	Calais	61.9	N 10	4	−1			
	St Mathieu	66.6	N 6	4	4			
	Paris	61.9	NW 4	4	0			
	Dyon	58.7	SSW 4	śnieg	−4			
	Ile d'Aix	63.5	NNW 8	4	3			
	Clermont	59.9	W NW 2	4	−1			
	Biarritz	64.0	NE 1	deszcz	6			
	Rennes	65.2	NNW 6	4	2			
	Strasbourg	59.0	N 2	4	−3			
Bel.	Bruxelles	60.1	NE 6	1	−1			
Niemcy	Arkona	58.9	NNW 6	0	1			
	Borkum	58.4	NW 4	3	−2			
	Hamburg	57.9	NW 2	1	−3			
	Memmingde	55.7	SSW 4	4	−5			
	Magdeburg	57.2	WSW 2	śnieg	−4			
	Dresden	58.2	WSW 4	0	−7			
	Breslau	58.0	SE 2	4	−8			
	Frankfurt n/M	58.9	WSW 6	śnieg	−4			
	Münster	59.9	cisza	śnieg	−6			
Austria	Genua	58.9	SW 4	śnieg	−3			
	Zymod	59.4	NW 4	4	−4			
	Triest	62.1	WSW 1	0	4			
Szwecja	Kopenhagen	55.9	SW 6	3	−3			
	Skagen	54.7	NNE 3	1	−2			
	Hanstholm	55.9	NNE 6	śnieg	−2			
	Blaavandshuk	56.6	NE 4	1	−3			
	Hammershus	54.6	WSW 10	krupy	−5			

	Stacja	Ciśnienie 700 mm+	Wiatr	Zachmurzenie	Temp. °C.	Opady mm.	Temp. Max.	Temp. M
Szwecja	Stockholm	52.6	SSW 2	4	−5			
	Hernösand	52.0	cisza	0	−9			
	Haparanda	49.1	S 4	2	−7			
	Wisby	54.1	SW 4	śnieg	−3			
	Karlstad	53.0	NE 2	1	−6			
	Göteborg	54.5	SW 6	4	0.1			
	Jönköping	53.5	NW 3	śnieg	−5			
Norwegia	Vardö	47.8	SSW 8	4	−5			
	Hammerfest	47.8	SSW 8	4	−5			
	Tromsö	46.1	NE 12	Krupy	−2			
	Kvikkjokk	56.0	SSW 8	śnieg	−3			
Finlandja	Helsinki	56.6	SSW 2	4	−7			
	Sortavala	59.0	cisza	4	−9			
	Kuopio							
	Wasa							
	Sodankylä							
Estonia	Tallin (Rewel)	57.0	S 6	1	−18			
	Dorpat							
	Filsund	55.3	SE 6	4	−5			
Rosja	Petrograd							
	Moskwa							
	Ins. Mayen							
	Thorshavn	49.6	SSW 2	śnieg	1			
	Seydisfiord	49.2	NE 6	4	−2			
Austrya	Wien							
	Feldkirch							
	Innsbruck							
	Klagenfurt							
Czechosłowacja	Praha	57.8	W 4	4	−3			
	Liger (Cheb)	58.5	NW 2	4	−6			
	Komarno	57.3	NW 2	śnieg	−4			
	Stara Dala							
	Kosice	55.4	N 6	4	−2			
	Bratislava	55.7	NNE 2	0	−2			
Węgry	Budapest							
	Szombathely							
	Szeged							
Hiszp.	Madrid							
	Coruna							
	Palma							
Włochy	Genova							
	Firenze							
	Roma							
	Napoli							
	Brindisi							
	Maddalena							
	Palermo							
Bałkany	Belgrad	58.2	cisza	śnieg	−1			
	Bucuresti							
	Sofia							
	Konstantynopol							
	Athenes							
	Malta							
Algier	Tunis							
	Alger							
Stacje górskie	Snezhnik (3105)							
	Zugspitze (2964)							
	Sonnblick (3100)	49.0	WSW 2	śnieg	−18			

Spostrzeżenia pilotowe.

Stacja	Godz.	Wiatr dolny	Sekt.	1000	1500	2000	2500	3000	3500	4000	4500	5000	Chmury niższe	Kierunek chmur wyższ.	Uwagi
Warszawa															

Wydawnictwo Państwowego Instytutu Meteorologicznego w Warszawie

Edition du matin 7 h. G.M.T. — *29. II. 24. N° 60*

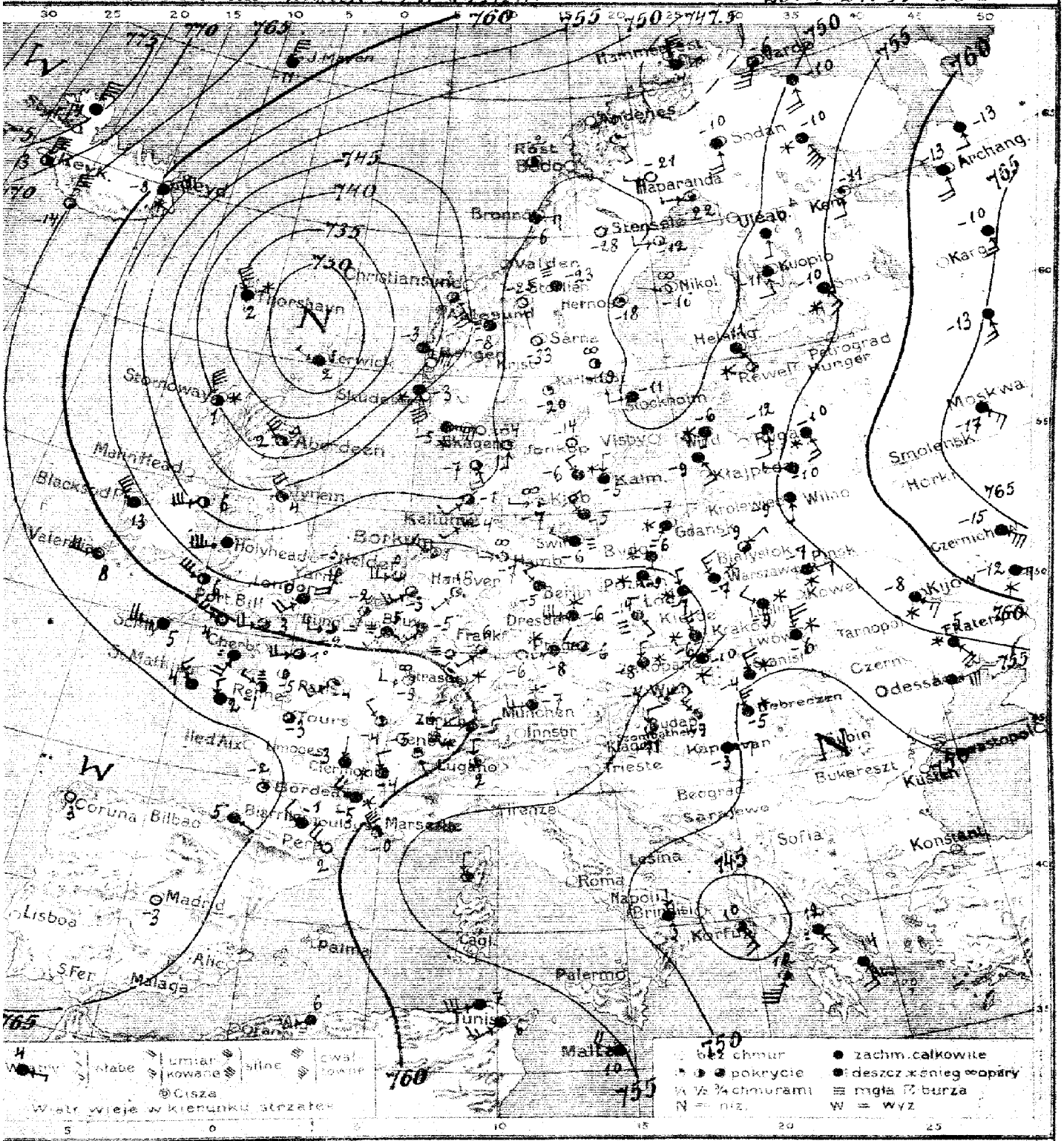
Jan Mayen
Reykjavik
Thorshavn
Lerwick
Stornoway
Aberdeen
Valentia
Holyhead
Skudesnes
Christiansund
Bergen
Stockholm
Helsingf.
Petrograd
Moskwa
Archang.
Karg.
Kuopio
Uleaborg
Haparanda
Sodankyla
Nordoyan
Hammerfest
Bodo
Brønnoysund
Trondhjem
Kalmar
Visby
Libau
Riga
Wilno
Smolensk
Gdansk
Bialystok
Warszawa
Kowel
Kijow
Odessa
Czernowitz
Lwow
Krakow
Berlin
Hamburg
Dresden
Frankfurt
Cuxhaven
Borkum
Helder
London
Harwich
Calais
Paris
Cherbourg
Brest
Nantes
Tours
Bordeaux
Biarritz
Marseille
Nizza
Genua
Lugano
Innsbr.
München
Wien
Budapest
Agram
Triest
Belgrad
Sarajewo
Sofia
Konstant.
Bukarest
Kronstadt
Constanza
Sebreczen
Roma
Neapel
Brindisi
Korfu
Lesina
Palermo
Cagliari
Palma
Malaga
Madrid
Lissabon
Coruna
Bilbao
Tunis
Malta
Oran
Alger
Ile d'Aix
Cherbourg
Scilly
St. Mathieu
Blacksod Pt.
Malinhead
Valentia
Portland Bill
Ostende
Terschelling
Helder
Borkum
Cuxhaven
Hamburg
Kiel
Gdansk
Libau
Riga
Wilno
Smolensk
Moskwa
Archang.
Karg.
Uleaborg
Haparanda
Sodankyla
Nordoyan
Hammerfest
Jan Mayen
Reykjavik
Thorshavn
Lerwick
Stornoway
Aberdeen
Valentia
Holyhead
Skudesnes
Christiansund
Bergen
Stockholm
Helsingf.
Petrograd
Kuopio
Uleaborg
Haparanda
Sodankyla
Nordoyan
Hammerfest
Bodo
Brønnoysund
Trondhjem
Kalmar
Visby
Libau
Riga
Wilno
Smolensk
Moskwa
Archang.
Karg.
Kijow
Odessa
Czernowitz
Lwow
Krakow
Berlin
Hamburg
Dresden
Frankfurt
Cuxhaven
Borkum
Helder
London
Harwich
Calais
Paris
Cherbourg
Brest
Nantes
Tours
Bordeaux
Biarritz
Marseille
Nizza
Genua
Lugano
Innsbr.
München
Wien
Budapest
Agram
Triest
Belgrad
Sarajewo
Sofia
Konstant.
Bukarest
Kronstadt
Constanza
Sebreczen
Roma
Neapel
Brindisi
Korfu
Lesina
Palermo
Cagliari
Palma
Malaga
Madrid
Lissabon
Coruna
Bilbao
Tunis
Malta
Oran
Alger
Ile d'Aix
Cherbourg
Scilly
St. Mathieu
Blacksod Pt.
Malinhead
Valentia
Portland Bill
Ostende
Terschelling
Helder
Borkum
Cuxhaven
Hamburg
Kiel
Gdansk

Spostrzeżenia meteorologiczne z dnia dzisiejszego rano 29 II - 24 r. Nº 60a

	Stacja	Ciśnienie 700 mm.	Wiatr	Zachmurzenie	Temp. °C.	Opady mm.	Temp. Max.	Temp. Min.
Polska	Wilno	55.5	S2	śnieg	-3	1	-7	12
	Pińsk	52.2	E4	— " —	-7	0.1	3	-8
	Białystok	54.7	ENE2	2	-9	1	-4	-15
	Brześć n/B							
	Kowno							
	Warszawa	54.7	NNW6	śnieg	-7	0.1	-2	-7
	Łódź	55.5	N2	— " —	-7	ślad	-3	-5
	Lublin	53.3	NW4	— " —	-9	0	-4	-11
	Lwów	51.1	N10	— " —	-6	3	-4	-5
	Zakopane	56.1	NE1	śnieg	-10	1	-5	-10
	Kraków	55.3	NNW6	— " —	-6	ślad	-2	-7
	Oświęcim							
	Poznań	55.6	SSW4	śnieg	-9	ślad	-2	-9
	Toruń							
	Bydgoszcz	54.8	S2	śnieg	-8	0	-3	-7
	Chojnice							
	Tczew							
	Hel							
	Puck							
Bałtyk	Gdańsk	54.0	SSW2	śnieg	-7	ślad	-4	-11
Anglia	Lerwick	27.0	WNW2	deszcz	3	—		
	Stornoway	41.0	NNW16	śnieg	1	—		
	Aberdeen	37.5	NW12	krupy	2	2		
	Holy Head	53.2	WSW14	4	1	ślad		
	Valentia	62.1	W4	4	8	1		
	Scilly	63.3	W10	deszcz	5	15		
	Yarmouth	55.5	SSW3	4	-3	ślad		
	Tynemouth	48.0	NW2	8	-4	2		
Hol.	Helder	54.1	WSW8	3	0	1		
	Vlissingen	57.5	SSW6	2	-2	0.2		
Francja	Cherbourg	58.1	WSW4	3	-2	2		
	St Mathieu	64.6	NW6	0	4	9		
	Paryż	61.6	SW6	1	-4	1		
	Dijon	61.9	NW2	3	-4	5		
	Perpignan	60.7	WNW8	0	2	0		
	Clermont	69.5	N1	4	-3	2		
	Brest	66.2	ESE2	8	5	4		
	Rennes	65.1	WNW2	mgła	-1	0		
	Strasbourg	60.0	NW4	śnieg	-4	3		
Bel.	Bruxelles	59.0	SW2	mgła	-5	ślad		
Szwecja	Helder	52.7	SW2	1	-4	0		
	Borkum	55.1	WNW4	2	1	0		
	Hamburg	55.2	W2	mgła	-7	0		
	Swinemünde	53.2	WNW2	— " —	-6	0		
	Memel	55.7	NW4	4	-5	0.2		
	Hannover	55.9	W12	śnieg	-6	0.3		
	Berlin	55.5	SE2	mgła	-14	0		
	Frankfurt n/M	59.1	SW2	2	-6	0.3		
	Münster	59.3	W6	śnieg	-7	1		
Szwajc.	Genewa	60.4	SE1	1	-5	0.6		
	Zurych	60.8	W1	"	-5	2		
	Lugano	59.5	N2	2	2	0		
Dania	Kopenhaga	53.6	W2	opary	-1	ślad		
	Skagen	50.3	S4	1	-4	0		
	Hanstholm	49.5	SSE6	3	-2	0		
	Blaavandshuk	51.6	SW4	2	-1	0		
	Hammerahus	51.4	NW2	4	-5	ślad		

	Stacja	Ciśnienie 700 mm.	Wiatr	Zachmurzenie	Temp. °C	Opady mm.	Temp. Max.	Temp. Min.
Szwecja	Stockholm	49.9	W4	4	-4	1		
	Hernösand	49.6	cisza	1	-18	0		
	Haparanda	49.9	W2	1	-22	6		
	Visby	52.3	N2	śnieg	-5	—		
	Karlstad	52.0	cisza	1	-20	0		
	Storlien	54.1	SE1	6	-25	0		
	Jönköping	51.0	cisza	0	-14	0		
Norwegja	Andenes	48.6	SSW16	3	-6	0.4		
	Bronno	49.0	E6	4	-6	—		
	Vadsöfjord	41.4	NW4	4	-3	1		
	Skudesnes	45.2	SSE16	śnieg	-3	ślad		
Finlandja	Helsinki	52.3	SE2	— " —	-11	0		
	Sordavala	54.6	SE6	— " —	-10	2		
	Kuopio	52.5	S4	4	-11	1		
	Waso	56.0	WNW1	opary	-16	ślad		
	Sodankylä	49.7	S3	4	-10	1		
Estonja	Tallin (Reval)							
	Dorpat							
	Filsand							
Rosja	Petrograd							
	Moskwa	66.7	SE6	4	-17	0		
	Nijów	56.0	SE6	śnieg	-8	—		
	Odessa	52.0	E12	4	-1	ślad		
	Libawa	53.2	SE6	mgła	-9	2		
Austrja	Jan Mayen	61.8	N14	4	-11	—		
	Thorshavn	54.5	NW16	śnieg	-2	—		
	Seydisfiord	50.7	NE18	— " —	-8	—		
	Wiedeń							
	Feldkirch							
	Innsbruck							
	Klagenfurt							
Czechosłowacja	Praha	56.2	WNW4	2	-6	0		
	Eger (Cheb)	57.5	WSW2	śnieg	-8	0.3		
	Hermanec	55.8	N2	— " —	-8	0		
	Stará Ďala							
	Kaschau	50.4	N8	śnieg	-4	1		
	Bratislava	51.5	NE4	1	-4	0		
Węgry	Budapest	50.5	NW6	2	-5	0	1	-5
	Szombathely	54.5	N4	0	-11	0	-1	-11
	Szeged	51.4	E4	4	-3	2	3	-4
Hiszp.	Madrid	67.0	cisza	0	-3	—		
	Coruna	69.0	— " —	0	3	—		
	Palma							
Włochy	Genua							
	Florencja							
	Taranto	50.0	N1	4	3	—		
	Rzym							
	Neapol							
	Brindisi							
	Maddalena							
	Palermo							
Bałkany	Belgrad							
	Bucarest							
	Zagrzeb	48.0	SSW14	2	12	—		
	Hermannstadt	45.0	SE6	3	10	—		
	Athènes	48.0	SSE8	4	14	—		
	Malta	55.0	WNW8	4	10	—		
Afryka	Tunis	58.0	SW6	4	6	—		
	Alger	52.0	WSW6	4	6	—		
Stacje górskie	Sonnblick (3105)							
	Zugspitze (2964)							
	Säntis (2500)	48.5	W6	śnieg	-21	1		

Spostrzeżenia pilotowe.

Stacja	Godz.	Warstwy	500	1000	1500	2000	2500	3000	3500	4000	4500	5000	Kierunek wiatru	Prędkość wiatru	Uwagi
Warszawa															

Dzisiejszy stan atmosfery w dniu 29.II-24 r.
Wysokie ciśnienie nad Oceanem Atlantyckim i nad Rosją, depresja nad morzem Północnem. W Polsce pochmurno, śnieg mzi.

Wydawnictwo Państwowego Instytutu Meteorologicznego w Warszawie

Édition du soir [18h. G.M.T.]. *29. II. 24 r. N° 60½.*

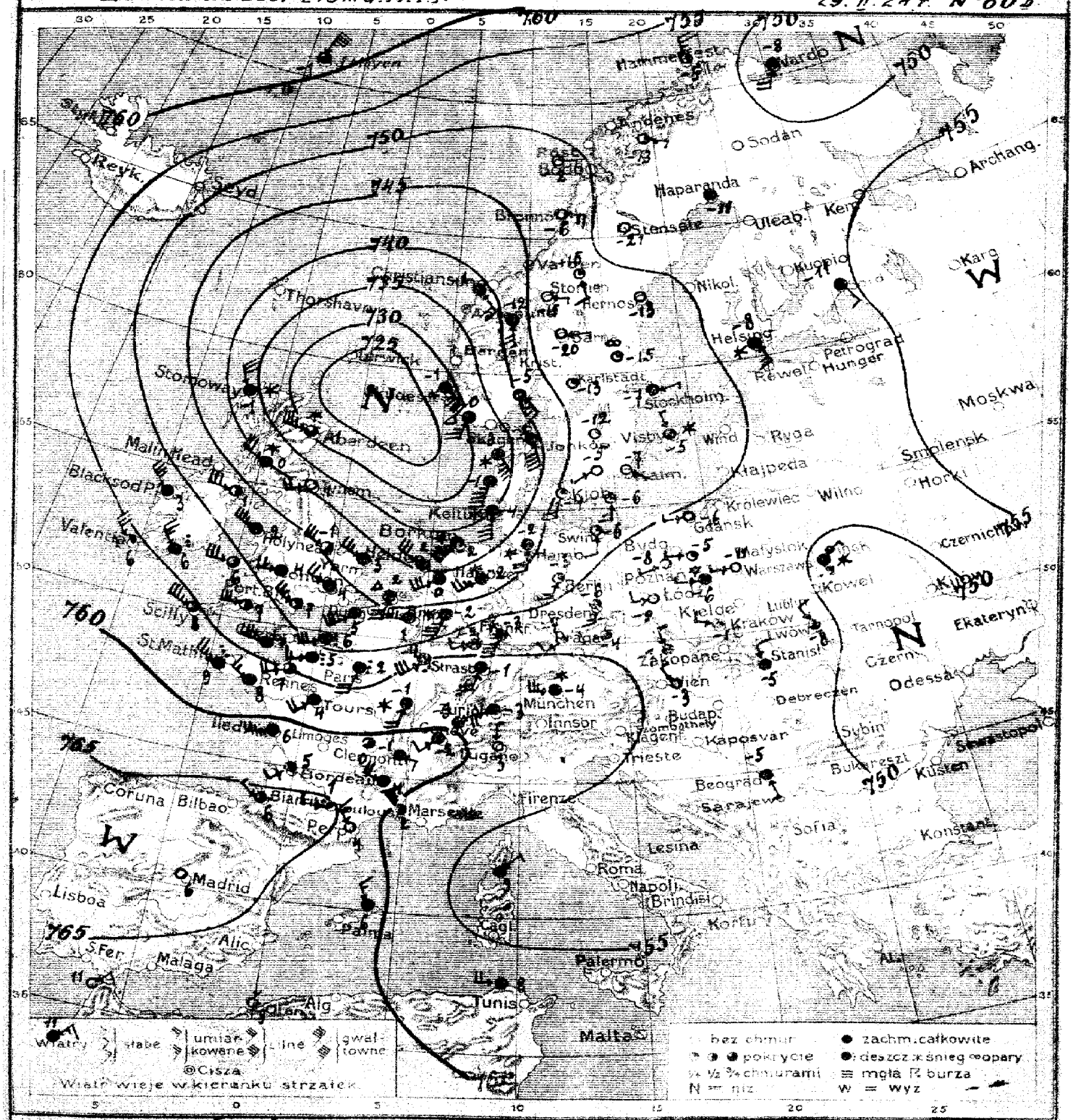
Wiatry
słabe
umiarkowane
silne
gwałtowne
Cisza
Wiatr wieje w kierunku strzałek
bez chmur
zachm. całkowite
pokrycie
deszcz śnieg opary
½ chmurami
mgła burza
N = niż
W = wyż
Vardo
Haparanda
Archang.
Karg
Moskwa
Petrograd
Hunger
Reval
Helsing
Stockholm
Ryga
Smolensk
Wilno
Królewiec
Gdańsk
Warszawa
Kowel
Kijów
Ekaterynosł
Odessa
Sewastopol
Thorshavn
Aberdeen
Malinhead
Valentia
Scilly
St. Matth.
Brest
Paris
Tours
Limoges
Bordeaux
Coruna
Bilbao
Madrid
Lisboa
Alic.
Malaga
Alg.
Tunis
Malta
Palermo
Cagl.
Roma
Napoli
Brindisi
Lesina
Firenze
Marseille
Genève
München
Innsbr.
Wien
Budapest
Debreczen
Kaposvar
Beograd
Sarajewo
Sofia
Konstant.
Lwów
Tarnopol
Stanisł.
Zakopane
Krakow
Kielce
Łódź
Poznań
Berlin
Dresden
Hamburg
Swinem.
Kopenh.
Oslo
Stockholm
Visby
Wind.
Libau
Memel
Kalm.
Kiel
Hannover
Aachen
Essen
Frankf.
Karlsruhe
Basel
Zürich
Innsbr.
Bregenz
Stuttg.
Nürnb.
Prag
Budap.
Kapposvar
Trieste
Firenze
Roma
Napoli
Brindisi
Lesina
Cagl.
Palermo
Tunis
Malta
Alg.
Malaga
Alic.
Madrid
Lisboa
Coruna
Bilbao
Bordeaux
Limoges
Tours
Paris
Brest
Scilly
St. Matth.
Valentia
Malinhead
Aberdeen
Thorshavn
Stornoway
Christiansund
Bergen
Oslo
Stockholm
Helsing
Reval
Petrograd
Hunger
Moskwa
Archang.
Karg
Nikol.
Ostersund
Haparanda
Sodan
Reykj.
Svyd
Bodø
Hammerfest
Vardo
Kiruna
Gällivare
Luleå
Kem
Ostersund

Spostrzeżenia meteorologiczne z dnia dzisiejszego rano. 29.II.24 o 6h

	Stacja	Ciśnienie 700 mm +	Wiatr	Zachmurzenie	Temp. °C.	Opady mm.	Temp. Max.	Temp. Min.
Polska	Wilno							
	Pińsk	49.4	NE 2	śnieg	−7			
	Białystok							
	Brześć n/B							
	Kowno							
	Warszawa	51.8	W 2	0	−11			
	Łódź	52.6	W 2	śnieg	−6			
	Lublin							
	Lwów	51.7	NW 4	3	−8			
	Zakopane							
	Kraków	54.5	WNW 4	1	−12			
	Cieszyn							
	Poznań	52.4	WSW 2	0	−8			
	Toruń							
	Bydgoszcz							
	Chojnice							
	Tczew							
	Hel							
	Pelplin							
Prus	Gdańsk	50.6	W 2	0	−6			
Anglia	Lerwick							
	Stornoway	36.8	NNW 16	śnieg	−1			
	Aberdeen	29.0	WNW 14	śnieg	−1			
	Holy Head	42.1	WNW 14	4	2			
	Valentia	55.7	SW 12	Cisza	6			
	Scilly	65.0	WNW 14	8	8			
	Yarmouth	48.5	WNW 10	4	3			
	Pymouth	39.2	WSW 8	0	1			
Holandja	Helder	39.7	WNW 12	4	2			
	Vlissingen	43.6	SSW 12	Krupy				
Francja	Calais	45.1	SW 16	4	6			
	St. Mathieu	57.3	WNW 12	mgła	9			
	Paris	52.7	SSW 12	deszcz	2			
	Dijon	58.8	SSW 8	śnieg	1			
	Ile d'Aix	61.5	WSW 10	4	6			
	Clermont	60.3	Cisza	3	0			
	Biarritz	66.6	WNW 2	3	6			
	Rennes	56.3	WSW 8	3	7			
	Strasbourg	65.9	SSW 8	4	−1			
Bel.	Bruxelles	46.1	W 10	4	1			
Niemcy	Keitum	37.1	S 14	śnieg	−4			
	Borkum	38.1	SSW 18	śnieg	−2			
	Hamburg	44.0	S 12	śnieg	−2			
	Swinemünde	48.8	S 4	1	6			
	Magdeburg	49.1	SSW 6	1	−3			
	Drezno	52.6	S 6	1	6			
	Berlin	53.0	W 4	0	−9			
	Frankfurt n/M	62.5	SSW 14	śnieg	−3			
	Monachium	56.9	W 10	"	4			
Szwajc.	Genewa	61.0	SW 6	4	−2			
	Zurych	59.1	SW 4	4	−3			
	Engadyn	64.4	N 2	0	3			
Dania	Kjöbenhavn	46.1	S 8	1	−4			
	Skagen	37.2	SSE 16	4	−2			
	Hanstholm	33.9	SE 14	śnieg	−3			
	Blaavandshuk	33.8	SSW 12	"	−1			
	Hammershus	42.8	S 6	1	−6			

	Stacja	Ciśnienie 700 mm +	Wiatr	Zachmurzenie	Temp. °C	Opady mm	Temp. Max	Temp. Min
Szwecja	Stockholm	47.8	E 2	4	−7			
	Hernösand	48.5	Cisza	0	−13			
	Haparanda	51.9	Cisza	4	−1			
	Wisby	48.3	NNW 2	śnieg	−6			
	Karlstad	46.9	Cisza	1	−12			
	Storlien	42.5	E 2	1	−15			
	Jönköping	46.9	Cisza	0	−12			
Norwegja	Hammerfest	49.7	SW 3	4	−8			
	Bronnö	48.0	E 6	0	−6			
	Röst	49.1	E 8	1	−2			
	Skudesnes	45.8	SE 16	śnieg	−1			
Finlandja	Helsinki	51.4	SE 6	śnieg	−8			
	Sveaborg	64.8	SE 4	4	−11			
	Nagoe							
	Wasa							
	Sodankylä							
Estonja	Pallin (Reval)							
	Dorpat							
	Filsand							
Rosja	Petrograd							
	Moskwa							
	Jan Mayen	61.0	NNE 12	3	−11			
	Spitzbergen							
	Sodankylä							
Austrja	Wiedeń							
	Feldkirch							
	Innsbruck							
	Klagenfurt							
Czechosłowacja	Praha	54.1	WSW 4	3	−4			
	Eger (Cheb)	54.4	SW 4	1	−7			
	Ołomuniec	54.2	NNW 2	1	−2			
	Stara Dala							
	Preszpurg	52.5	N 4	4	−5			
	Bratislawa	54.2	NW 2	0	−8			
Węgry	Budapest							
	Szombathely							
	Szeged							
Hiszp.	Madryt	66.0	Cisza	0	6			
	Coruna							
	Palmo							
Włochy	Genua							
	Florencja							
	Roma							
	Neapol							
	Brindisi							
	Maddalena							
	Palermo							
Bałkany	Belgrad	54.0	SSE 2	2	−5			
	Bucarest							
	Sofja							
	Konstantynopol							
	Athènes							
Afryka	Malta							
	Bizerta	37.6	W 8	4	8			
	Oran	64.0	N 1	0	9			
Stacje górskie	Sonnblick (3106)							
	Zugspitze (2964)							
	Säntis (2500)	55.4	WSW 16	śnieg	−20			

Spostrzeżenia pilotowe.

Stacja	Godz.	Wiatr dd/g	Sole	1000	1500	2000	2500	3000	3500	4000	4500	5000	Prędkość dolnej chmury	Rodzaj chmury	Uwagi
Warszawa															

Wydawnictwo Państwowego Instytutu Meteorologicznego w Warszawie

Édition du matin [7 h. G.M.T.] 1. III. 24 r. N: 61 a.

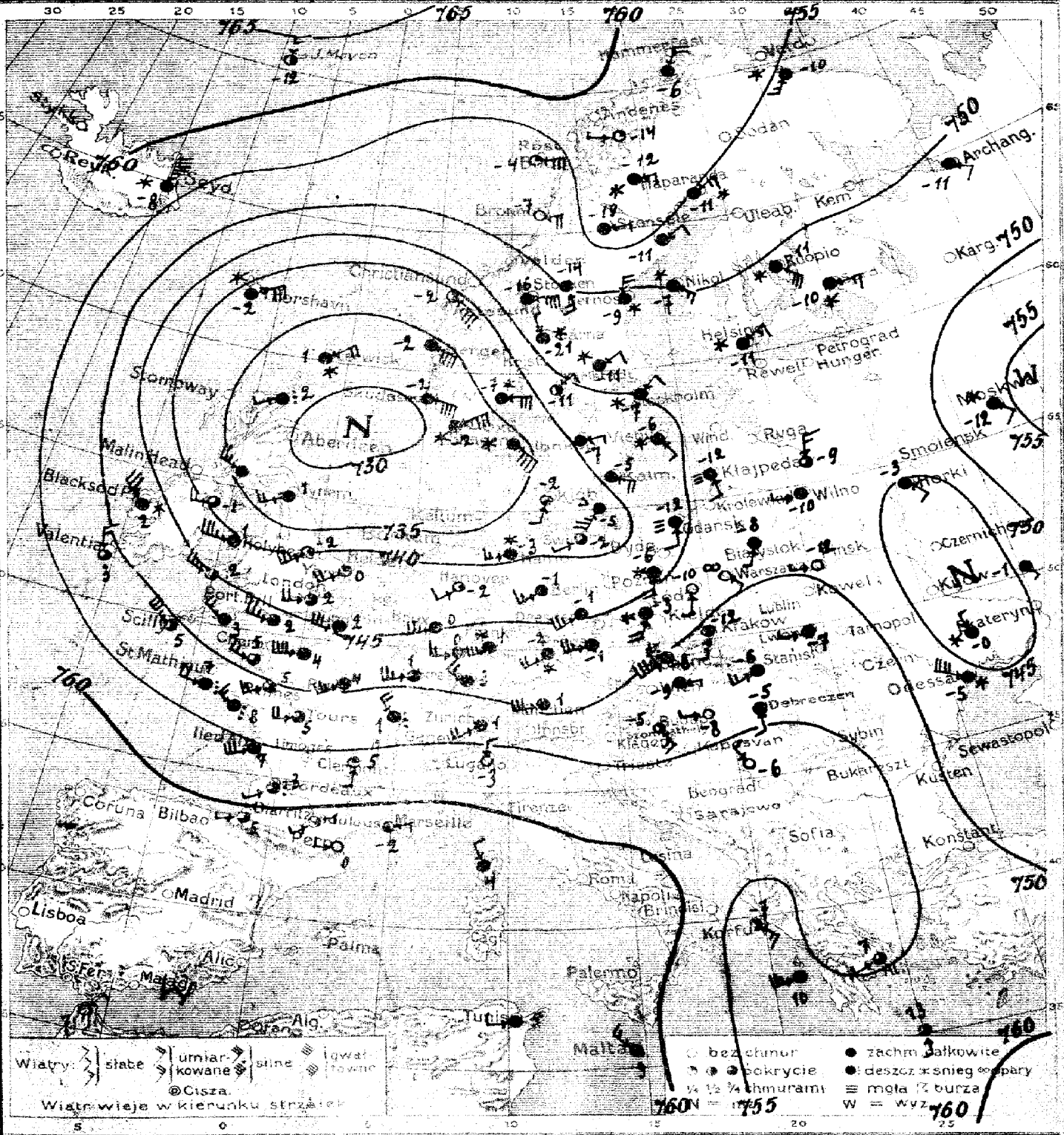

Warszawa. Mapa pogody z dnia 1. III. Sobota. 1924 r. o godz. 7 rano. Rocznik V. N: 61a

Przewidywany przebieg pogody w ciągu doby następnej Lekki mróz, zachmurzenie duże, miejscami śnieg, wiatry południowo-wschodnie i południowe. –

L. B.

Wydano dnia 1. III. 1924 r. o godz. 11 h. 30 m.

Spostrzeżenia meteorologiczne dnia [illegible] dziesiątego rano[d]. III -24 r. N° 61

	Stacja	Ciśnienie 700 mm +	Wiatr	Zachmurzenie	Temp. °C.	Opady mm.	Temp. Max.	Temp. Min.
Polska	Wilno	48.4	NE3	4	-11	0	-6	-11
	Pińsk	40.3	NE3	2	-15	3.5	-5	-12
	Białystok	49.1	SSW2	2	-8	0	-5	-16
	Brześć n/B							
	Kiwerce							
	Warszawa	49.2	SE3	[illegible]	-10	0	-4	-14
	Łódź	48.5	S4	2	-10	0	-4	-13
	Lublin	50.8	NE2	1	-10	0	-5	-12
	Lwów	53.9	NE2	1	-7	0	-2	-13
	Zakopane	54.0	SW2	1	-10	1.2	-5	-12
	Kraków	51.5	S2	2	-7	Ślad	-4	-13
	Cieszyn							
	Poznań	44.6	S3	Śnieg	-6	Ślad	-4	-13
	Toruń							
	Bydgoszcz							
	Obojnice							
	Tczew							
	Hel							
	Puck							
	Gdańsk	45.1	S4	Pochmurno	-5	2	-3	-14
Anglia	Lerwick	31.8	ENE3	Śnieg	1	5		
	Stornoway	44.8	N5	3	0	-		
	Wexford							
	Holy Head	42.7	NW4	2	1	0.2		
	Valentia	50.8	NW6	3	2	-		
	Scilly	50.6	NW6	4	3	-		
	Yarmouth	42.0	NW6	4	2	-		
	Falmouth	34.7	NW6	4	2	0		
Hol.	Helder							
	Vlissingen							
Francja	Calais	44.0	NW4	4	0	1		
	St Mathieu	52.0	NW8	Pochmurno	2	2		
	Paris	48.3	SW2	Śnieg	1	1		
	Dijon	54.4	NW3	Pochmurno	1	1		
	Le d'Aix	57.2	NW6	4	0	1.2		
	Clermont	57.0	S2	4	1	0		
	Biarritz	61.2	WSW2	3	5	2		
	Rennes	57.8	WSW6	4	5	0		
	Strasbourg	49.6	NW8	4	-3	Ślad		
Hol.	Perpignan	61.3	E4	0	0	-		
Niemcy	Kemlan							
	Berlin							
	Hamburg	38.6	WSW6	Śnieg	-3	4		
	Swinemünde	38.6	SW2	2	-2	Ślad		
	Magdeburg	42.9	SW5	4	-1	0		
	Dresden	44.9	SW10	2	-1	1		
	Breslau	46.4	SSW6	Śnieg	-3	Ślad		
	Frankfurt n/M	45.4	SW10	— " —	1	0.2		
	München	42.6	NW10	2	1	0.1		
	Helgoland	42.5	SW	Pochmurno	2	-		
Szwecja	Visby							
	Sztokholm	54.8	SW8	Śnieg	-2	-		
	Haparanda	54.5	SSW8	Śnieg	-3	0.3		
Dania	Kjöbenhavn	37.8	SSW4	3	-3	Ślad		
	Skagen	34.5	SE10	Śnieg	-3	0.3		
	Hanstholm							
	Blaavandshuk							
	Hammershus	35.2	SSE10	Śnieg	-5	4		

	Stacja	Ciśnienie 700 mm +	Wiatr	Zachmurzenie	Temp. °C.	Opady mm.	Temp. Max.	Temp. Min.
	[illegible]	44.9	NE4	Śnieg	-7	0		
	[illegible]d	48.7	N8	— " —	-9	2		
	[illegible]da	44.5	NE6	— " —	-11	0.1		
		44.1	SE2	— " —	-6	Ślad		
		43.6	NE4	2	-11	0		
		48.5	E 10	2	-15	0		
	[illegible]g	46.1	E 9	2	-7	0		
		51.1	E 12	1	-4	0		
		49.0	E 8	0	-7	0		
	[illegible]d	50.6	NNE3	4	-6	0		
		50.3	E 16	4	-2	0		
		48.0	NE6	Śnieg	-4	0.1		
		49.4	E 0	— " —	-10	0.5		
Finlandia	[illegible]	48.6	SE12	— " —	-11	0		
	Wasa	50.0	SE2	— " —	-7	0.3		
	Sodankylä							
Estonia	Tallin (Reval)							
	Derpat							
	Filsand							
Łotwa	Petrograd							
	Moskwa	54.2	SE3	Śnieg	-12	1		
	Odessa	45.5	WNW10	— " —	-5	-		
	Chanżonkół	49.9	ESE4	1	-11	-		
	Orenburg	47.0	N6	Śnieg	-9	1		
	Nowy Mayen	54.3	N6	2	-12	-		
	Jarosław	39.2	ENE12	Śnieg	-2	2		
	Saratowa	46.3	N18	— " —	-3	-		
Austro-Węgry	Wiedeń							
	Feldkirch							
	Innsbruck							
	Klagenfurt							
Czechosłowacja	Praha	47.5	WSW10	4	-1	0		
	Lysa Hora	47.1	SW8	Śnieg	-2	1		
	Hradec	50.7	SW12	— " —	-8	Ślad		
	Nowy Dwór							
	Preszpurg	54.2	SW6	Śnieg	-6	Ślad		
	Koszyce	53.1	E2	4	-9	0		
Węgry	Budapeszt	54.4	N12	0	-8	0	-0	-8
	Kamaldulszy	56.6	SSE3	3	-5	0	-2	-12
	Szegad	56.2	NW6	0	-6	0	-0	-9
Hiszp.	Madrid							
	Corunna							
	Palma							
Włochy	Genova							
	Firenze							
	Roma							
	Napoli							
	Brindesi							
	Modmaleva							
	Palermo							
Bałkany	Belgrad							
	Bucuresz							
	Sofja							
	Konstantynopol	54.8	ESE8	3	7	-		
	Athenes	54.5	SW1	3	12	0		
	Malta	62.0	NW6	4	9	-		
Afryka	Tunis	62.0	W4	4	5	-		
	Bonger	62.0	NE2	0	7	-		
Stoge górskie	Sonnblick (3105)							
	Zugspitze (2964)							
	Säntis (2500)							

Spostrzeżenia pilotowe

Stacja	Godz.	Wiatr dolny	500	1000	1500	2000	2500	3000	3500	4000	4500	5000	Granica dolnej chmury	Podstawa chmur	Uwagi
Warszawa															

Zgłoszą [illegible] alarmowy w dniu 1.III -24 r.
Depresja [illegible] znacznie pogłębiła się wypełnia, wyż nad [illegible] Śnieg i zawieje w całym rejonie. W Polsce mroźno [illegible] -0°C do -18° C. Dziś przejaśnienia z godzinnych przelotnych opadów śnieżnych.

Wydawnictwo Państwowego Instytutu Meteorologicznego w Warszawie

Édition du soir (18 h. G.M.T.) — *1. III. 24 r.* — *N° 615.*

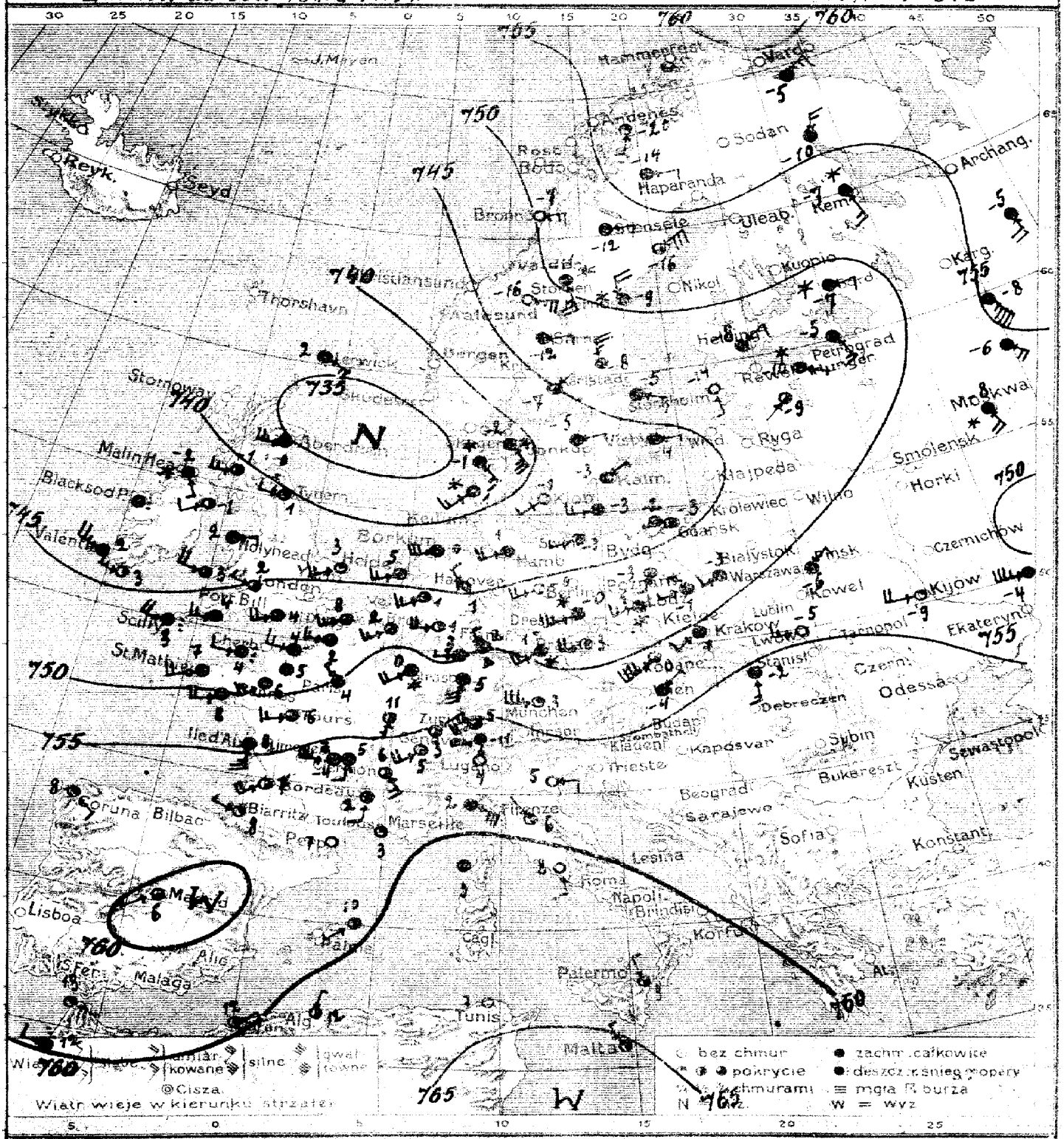
Hammerfest
Vardo
Andenes
Sodan
Archang.
Haparanda
Thorshavn
Stornoway
Aberdeen
Malinhead
Blacksodpt.
Valentia
Scilly
St.Mathieu
Ushant
Lisboa
Coruna
Bilbao
Biarritz
Bordeaux
Marseille
Malaga
Alg.
Tunis
Malta
Cag.
Palermo
Napoli
Roma
Lesina
Trieste
Sarajewo
Beograd
Bukarest
Sofia
Konstant.
Sewastopol
Odessa
Kijow
Ekaterynosł.
Czernichow
Smolensk
Horki
Mohylew
Petrograd
Helsingf.
Kuopio
Uleab.
Haparanda
Stockholm
Ryga
Libau
Kalm.
Königsberg
Wilno
Grodno
Bialystok
Warszawa
Brest
Lublin
Kowel
Lwow
Tarnopol
Krakow
Kielce
Debreczen
Budapest
Kapósvar
Sybin
Lugos
Temesvar
Munchen
Dresden
Hannover
Hamburg
Bremen
Danzig
Kiel
Berlin
Borkum
Helder
Ijmuiden
Fecamp
Cherbourg
Jersey
Falmouth
Valentia
Blacksodpt.
Malinhead
Tyrella
Aberdeen
Stornoway
Thorshavn
Lerwick
Aalesund
Bergen
Stockholm
Haparanda
Uleab.
Kuopio
Karg.
Archang.
Sodan
Andenes
Hammerfest
Vardo
J.Mayen
Scoresbysund
Reykjavik
Seyd
Fr.Str.
Rose
Bodo
Brom
Sorsele
Storlien
Nikol
Stor
Sme
Reval
Petrograd
Mohylew
Smolensk
Horki
Czernichow
Kijow
Ekaterynosł.
Odessa
Sewastopol
Konstant.
Bukarest
Kusten
Sybin
Kapósvar
Budapest
Debreczen
Tarnopol
Lwow
Krakow
Kielce
Lublin
Kowel
Brest
Grodno
Wilno
Königsberg
Libau
Ryga
Kalm.
Danzig
Bremen
Hamburg
Hannover
Dresden
Munchen
Lugos
Temesvar
Trieste
Fiume
Sarajewo
Beograd
Sofia
Lesina
Roma
Napoli
Brindisi
Cag.
Palermo
Korfu
Alg.
Tunis
Malta
Malaga
Alg.
Gibraltar
Lisboa
Coruna
Bilbao
Biarritz
Bordeaux
Toulouse
Marseille
Perpignan
Nimes
Lyon
Genf
Zurich
Innsbruck
Klagenfurt
Triest
Udine
Venezia
Milano
Torino
Genua
Nizza
Ajaccio
Cagliari
Pisa
Florenz
Rom
Neapel
Brindisi
Lesina
Sarajewo
Beograd
Bukarest
Sofia
Konstant.
Sewastopol
Odessa
Ekaterynosł.
Kijow
Czernichow
Smolensk
Horki
Mohylew
Petrograd
Helsingf

Spostrzeżenia meteorologiczne z dnia dzisiejszego rano o godz. 7.40 z. poł. WEZ 16

	Stacja	Ciśnienie 700 mm +	Wiatr	Zachmurzenie	Temp. °C.	Opady mm.	Temp. Max.	Temp. Min.
Rosja	Wilno							
	Pińsk	52.2	NE4	4	-5			
	Białystok							
	Brześć n/B							
	Kowieńce							
	Warszawa	47.5	SW4	4	-3			
	Łódź	47.5	WSW2	śnieg	1			
	Lublin							
	Lwów	54.4	W6	0	-5			
Polska	Zakopane							
	Kraków	50.7	SW4	4	1			
	Cieszyn							
	Poznań	46.3	SSW4	2	-3			
	Toruń							
	Bydgoszcz							
	Chojnice							
	Tczew							
	Hel							
	Prusy							
Niemcy	Gdańsk	43.9	SW2	mgła	-3			
Anglia	Lerwick	37.0	ESE6	4	2			
	Penfrer	41.0	W6	2	-1			
	Aberdeen	34.4	W12	4	0			
	Holy Head	43.3	ENE2	3	2			
	Valencia	43.7	WNW10	4	2			
	Scilly	47.2	W8	deszcz	3			
	Yarmouth	44.3	WSW6	1	3			
	Egmond aan Zee	40.3	W4	1	1			
Holandja	Helder	53.0	WSW10	3	5			
	De Bilt	45.2	SW6	1	1			
Francja	Calais	46.1	WSW6	3	8			
	Brest	47.3	WSW8	4	7			
	Paris	49.3	NW2	4	4			
	Injon							
	Rochefort	54.2	S10	deszcz	8			
	Clermont	56.7	S4	4	5			
	Biarritz	57.9	W2	1	8			
	Nancy	49.6	SW6	deszcz	6			
	Strasbourg	51.8	SSW12	4	5			
Bel.	Bruxelles	47.4	SW6	3	2			
Niemcy	Hadjen	47.5	WSW10	2	1			
	Berlin	41.8	WSW12	śnieg	0			
	Hamburg	43.4	WSW8	4	1			
	Swinemünde	43.8	WSW2	3	1			
	Magdeburg	48.3	WSW8	0	0			
	Dresden	47.2	WSW10	śnieg	0			
	Breslau	47.0	WSW6	—"—	1			
	Frankfurt	50.1	NW4	krupy	2			
	München	53.0	W14	1	3			
	Kłajpeda	45.1	SW2	2	-2			
Szwajc.	Genewa	57.8	SW8	1	3			
	Zurich	60.4	SW8	2	5			
	Lugano	56.2	N1	0	4			
Duńskie	Kopenhaven	41.5	SW4	2	-1			
	Skagen	35.7	SE10	śnieg	-2			
	Hanstholm	35.6	SE6	—"—	-1			
	Blaavandshuk	37.3	SW6	—"—	1			
	Hammerodde	41.8	W6	4	-3			

	Stacja	Ciśnienie 700 mm +	Wiatr	Zachmurzenie	Temp. °C	Opady mm	Temp. Max
Szwecja	Stockholm	47.5	ESE6	4	5		
	Hernösand	50.1	N8	śnieg	-9		
	Haparanda						
	Wisby	43.1	E8	4	-4		
	Karlstad	45.0	NE4	2	-7		
	Storlien	49.7	E10	0	-16		
	Jönköping	42.9	E8	4	-5		
Norwegja	Lindesnes	38.0	E4	4	-7		
	Bergen	30.0	E8	4	-7		
	Valdersund						
	Skudesnes						
Finlandja	Helsinki	47.3	NE4	4	-8		
	Sortavala	48.0	E4	śnieg	-7		
	Kuopio						
	Wasa						
	Sodankyla						
Estonja	Tallin (Reval)						
	Darpat	47.4	SW2	2	-9		
	Filsand	46.7	ESE2	śnieg	-10		
Rosja	Petrograd	46.5	SE6	4	-5		
	Moskwa	51.6	SE8	śnieg	-8		
	Rejon	54.2	WNW8	1	-9		
	Jan Mayen						
	Thorshavn						
	Seydisfiord						
Austrja	Wiedeń						
	Feldkirch						
	Innsbruck						
	Bludenz						
Czechosłowacja	Praga	47.5	WSW10	śnieg	3		
	Kasperske Hory	48.4	SW6	—"—	1		
	Oksywie	50.4	SW16	2	0		
	Stara Boła						
	Lwów	56.0	S6	4	-2		
	Preszburg	54.1	NE2	4	-4		
Węgry	Budapeszt						
	Szombathely						
	Szeged						
Hiszp.	Madryt	60.0	SE2	2	6		
	Corunna	58.0	ESE4	2	8		
	Malaga	47.0	SW2	2	10		
Włochy	Genewa	57.0	ESE4	0	3		
	Florencja	58.0	NW1	1	6		
	Rzym	61.0	SSE4	0	8		
	Napoli						
	Brindisi						
	Maddalena						
	Palermo						
Bałkany	Belgrad						
	Bukareszt						
	Sofja						
	Konstantynopol						
	Athenes						
	Malta	63.0	NW4	1	—		
Afryka	Tunis						
	Alger	62.0	NNE2	1	12		
Stacje górskie	Sonnblick (3105)						
	Zugspitze (2964)						
	Säntis (2500)						

Spostrzeżenia pilotowe

Stacja	Godz.	Wiatr i chmury	500	1000	1500	2000	2500	3000	3500	4000	4500	5000	Kierunek chmur	Rodzaj chmur	Uwagi
Warszawa															

Wydawnictwo Państwowego Instytutu Meteorologicznego w Warszawie

Édition du matin [7h. G.M.T.] 2. III. 24r. N°62a

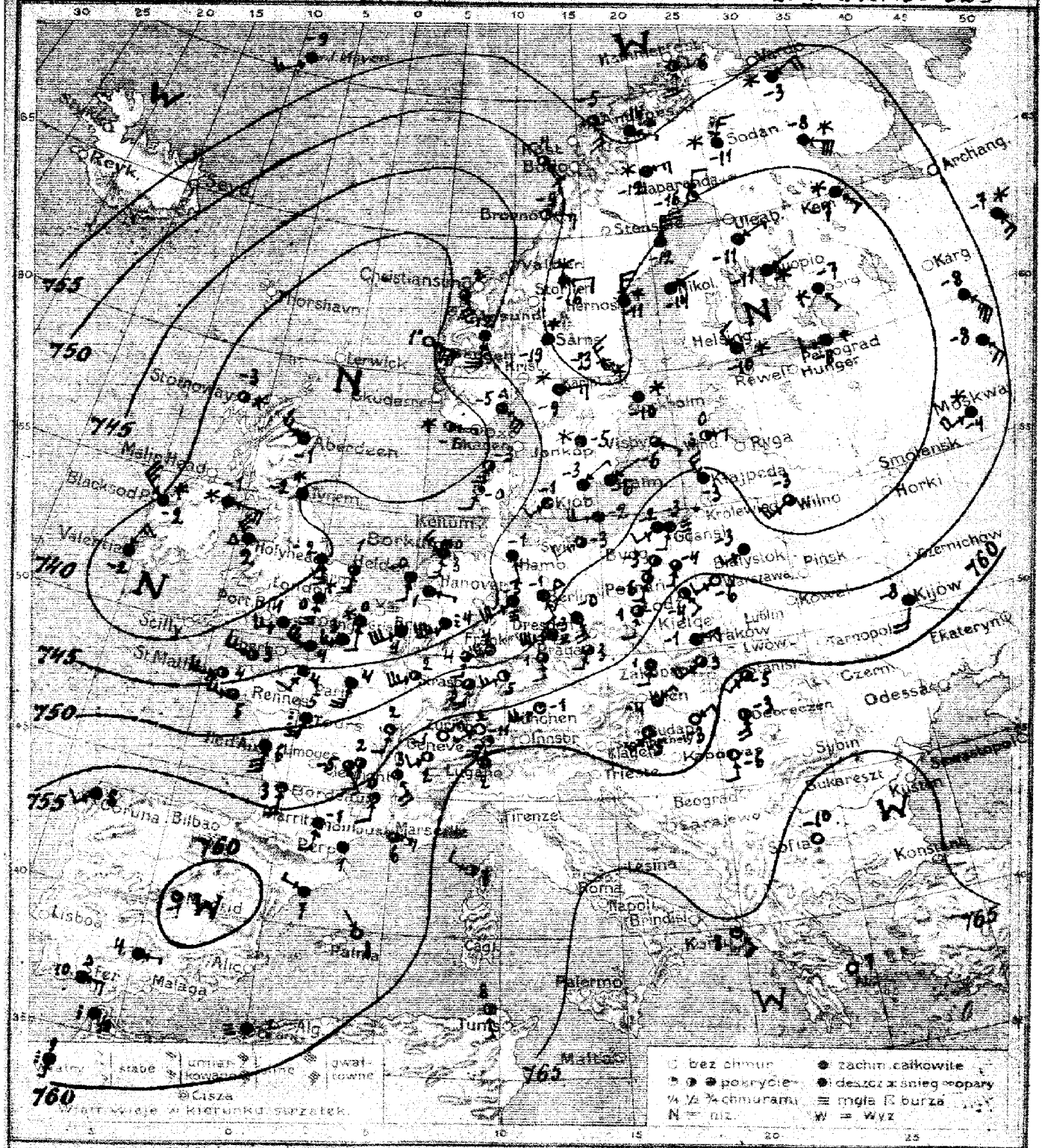
Reykj.
Seyd.
Thorshavn
Lerwick
Stornoway
Aberdeen
Malin Head
Blacksod Pt.
Valentia
Scilly
St. Mathieu
Ushant
Brest
Roche Bonne
Christiansund
Stornoway
Skudesnes
Bergen
Hernosand
Sarna
Stockholm
Visby
Libau
Riga
Memel
Kopio
Helsingf.
Rewel
Petrograd
Hunger
Archang.
Karg
Moskwa
Smolensk
Orel
Wilno
Grajewo
Kalisz
Kielce
Lublin
Lwow
Tarnopol
Kijow
Ekaterynb.
Odessa
Sebastopol
Bukarest
Konstanc.
Sofia
Belgrad
Sarajewo
Lesina
Brindisi
Napoli
Palermo
Cagli
Trapani
Tunis
Malta
Alger
Malaga
Lisboa
Cadiz
Bilbao
La Coruna
Perpignan
Marseille
Toulouse
Nantes
Cherbourg
Le Havre
Dunkerque
Ostende
Flessingue
Helder
Borkum
Norderney
Hamburg
Hannover
Bremen
Emden
Kiel
Aalborg
Skagen
Esbjerg
Kopenhagen
Gedser
Warnemünde
Swinemünde
Danzig
Thorn
Posen
Breslau
Dresden
Leipzig
Frankfurt
Aachen
Cöln
Trier
Metz
Nancy
Paris
Dijon
Lyon
Genève
Lugano
Innsbruck
München
Augsburg
Stuttgart
Karlsruhe
Mannheim
Wien
Budapest
Debreczen
Klausenburg
Sibiu
Triest
Firenze
Pisa
Ajaccio
Bastia
Nizza
Alicante
Fer
Patrna
Alg
Tunis
Malta
Palermo
Napoli
Brindisi
Lesina
Sarajewo
Belgrad
Sofia
Bukarest
Konstanc.
Sebastopol
Odessa
Ekaterynb.
Kijow
Tarnopol
Lwow
Lublin
Kielce
Krakow
Pinsk
Smolensk
Orel
Moskwa
Archang.
Karg
Petrograd
Hunger
Rewel
Helsingf.
Kopio
Stockholm
Visby
Libau
Riga
Memel
Grajewo
Kalisz
Thorn
Posen
Breslau
Danzig
Swinemünde
Warnemünde
Gedser
Kopenhagen
Aalborg
Skagen
Esbjerg
Hamburg
Bremen
Emden
Kiel
Hannover
Borkum
Helder
Flessingue
Ostende
Dunkerque
Le Havre
Cherbourg
Nantes
Toulouse
Perpignan
Marseille
Nancy
Metz
Trier
Cöln
Aachen
Frankfurt
Leipzig
Dresden

Spostrzeżenia meteorologiczne dzisiejszego rano 2.III-24 r. Nº 62

	Stacja	Ciśnienie 700 mm+	Wiatr	Zachmurzenie	Temp. °C	Opady mm.	Temp. Max.	Temp. Min.
Polska	Wilno	48.9	SW6	3	-3	0.5	-3	-10
	Pińsk							
	Białystok	53.6	SW4	4	-3	ślad	-4	-12
	Brześć n/B							
	Kwiécze							
	Warszawa	55.3	SW4	0	-6	ślad	-0	-7
	Łódź	55.6	SE4	2	-4	2	0	-3
	Lublin	56.5	S2	2	-3	3	-2	-5
	Zwków							
	Zakopane	57.4	SW6	2	-3	0	-2	-4
	Kraków	57.0	ENE4	4	-1	ślad	-2	-4
	Cieszyn							
	Poznań	53.4	SSW4	2	-6	ślad	-2	-7
	Toruń	54.0	SSW2	3	-4	—"—	-	-6
	Bydgoszcz	52.5	SSW4	2	-3	1	-1	-6
	Chojnice							
	Tczew							
	Hel							
	Puck							
Bałtyk	Gdańsk	51.0	SSW4	mgła	-3	ślad	-1	-5
Anglia	Stornoway	39.9	NW10	śnieg	-2	3		
	Aberdeen	37.0	cisza	śnieg	-3	3		
	Holy Head	37.5	NNW6	4	-1	0		
	Valentia	37.5	NW10	deszcz	2	0.6		
	Valentia	38.6	NNE6	4	-2	0.4		
	Valentia	41.8	WSW6	4	1	8		
	Yarmouth	42.2	SSW6	2	1	0		
	Greenwich	40.5	cisza	śnieg	-2	0.2		
Holandia	Helder	41.9	S4	4	-0	—		
	De Bilt	41.6	ESE2	4	1	—		
Francja	Calais	42.3	S2	śnieg	0	2	—	-0
	Brest	45.7	W6	deszcz	4	10	—	4
	Paris	46.4	SSW10	4	4	2	—	3
	Dijon	53.7	SSW4	2	2	0	—	0
	Ile d'Aix	51.1	S12	4	6	8	—	6
	Clermont	54.3	S4	2	2	0	—	1
	Toulouse	56.8	S4	4	-1	0	—	-2
	Tours	49.6	SSW8	deszcz	5	10	—	5
	Strasbourg	52.2	SSW8	3	3	2	—	3
Bel	Bruxelles	42.8	SSW12	4	4	6	—	0
Niemcy	Aachen	44.3	SW14	deszcz	4	2	—	0
	Borkum	44.5	NW6	4	-3	0		
	Hamburg	46.4	SSE4	4	-1	0.1	—	-2
	Swinemünde	48.8	SW4	3	-3	0.4	—	-3
	Magdeburg	49.4	SE4	krupy	-1	1	—	-3
	Dresden	52.0	SE8	4	-0	0.5	—	-3
	Breslau	53.4	SSW4	3	1	0.2	—	-3
	Frankfurt M	49.6	SW12	3	4	1	—	1
	Münden	55.7	SW8	1	1	0	—	-2
Bałtyk	Kłajpeda	50.0	NW6	4	-3	3		
Szwecja	Gävle	57.2	SW4	0	2	0	—	-2
	Upsala	56.8	SW4	0	2	0	—	-0
	Sztokholm	61.5	N1	4	2	0	—	-1
Dania	Kjøbenhavn	46.5	SW4	4	-1	1		
	Skagen							
	Hanstholm	40.3	S6	2	-3	0.1		
	Blaavandshuk	43.1	SSW4	1	-0	0		
	Hammerhus	47.0	W8	4	-2	2		
Finlandia	Sodankylä	51.3	NNE6	—"—	-11	1	—	-11
	Fallin (Reval)							
	Dorpat							
	Filsand							
Rosja	Petrograd	46.3	W4	śnieg	-9	—		
	Moskwa	51.2	NSW8	—"—	-5	3		
	Mijdor	38.4	SSW8	4	-8	ślad		
	Odessa	62.2	SSW8	mgła	-2	—"—		
Austro-Węgry	Wiedeń	47.2	E2	4	-10	0.1		
	Jan Mayen	58.5	SSW6	4	-9	0		
	Thorshavn							
	Seydisfjord							
Austro-Węgry	Wiedeń							
	Feldkirch							
	Innsbruck							
	Klagenfurt							
Czechosłowacja	Praga	53.9	SSW4	3	3	2	—	-0
	Eger (Cheb)	53.0	SSE4	3	1	2	—	-2
	Olomuniec	55.6	SSW4	4	1	0.1	—	-1
	Stara Lhota							
	Kosice	61.7	SW2	3	-5	0	—	-6
	Bratysława	58.1	NE2	1	-4	0	—	-8
Węgry	Budapeszt	58.9	NE4	0	-3	0	-3	-3
	Szombathely	58.5	SW4	0	-5	0	-3	-6
	Szeged	62.4	S4	0	-6	0	-2	-8
Hiszp.	Madryt	61.0	cisza	0	-1	—		
	Coruna	56.0	SW4	4	8	—		
	Barcelona	57.0	NNW8	4	7	—		
Włochy	Genua							
	Florencja							
	Rzym							
	Neapol							
	Brindisi							
	Maddalena							
	Pedernio							
Bałkany	Belgrad							
	Bucuresti							
	Sofja	68.6	cisza	0	-10	0	-0	-10
	Konstantynopol							
	Athenes	66.4	cisza	0	7	0		4
Malta	Malta							
Afryka	Bona	58.0	cisza	mgła	7	—		
	Algier	58.0	—"—	deszcz	10	—		
Stacje górskie	Sonnblick (3105)							
	Zugspitze (2964)							
	Säntis (2500)	51.7	SSW10	1	-11	0	—	-14

Spostrzeżenia pilotowe

Stacja	Godz.	Wiatr dolny	500	1000	1500	2000	2500	3000	3500	4000	4500	5000	Granica dolnej chmury	Rodzaj chmur	Uwagi
Warszawa															

Ogólny stan atmosfery w dniu 2.III-24 r.
Niskie ciśnienie nad Anglią, nad morzem Norweskiem i nad Finlandją, wysokie nad Rosją wschodnią i nad Europą południową. W Polsce zachmurzenie u[illegible] temperatura [illegible] granicy. [illegible] od -1° [illegible] Krakowa do -6° [illegible] Warszawy.

Wydawnictwo Państwowego Instytutu Meteorologicznego w Warszawie

Édition du soir [18h. G.M.T.]. *2. III. 24. N: 62 b.*

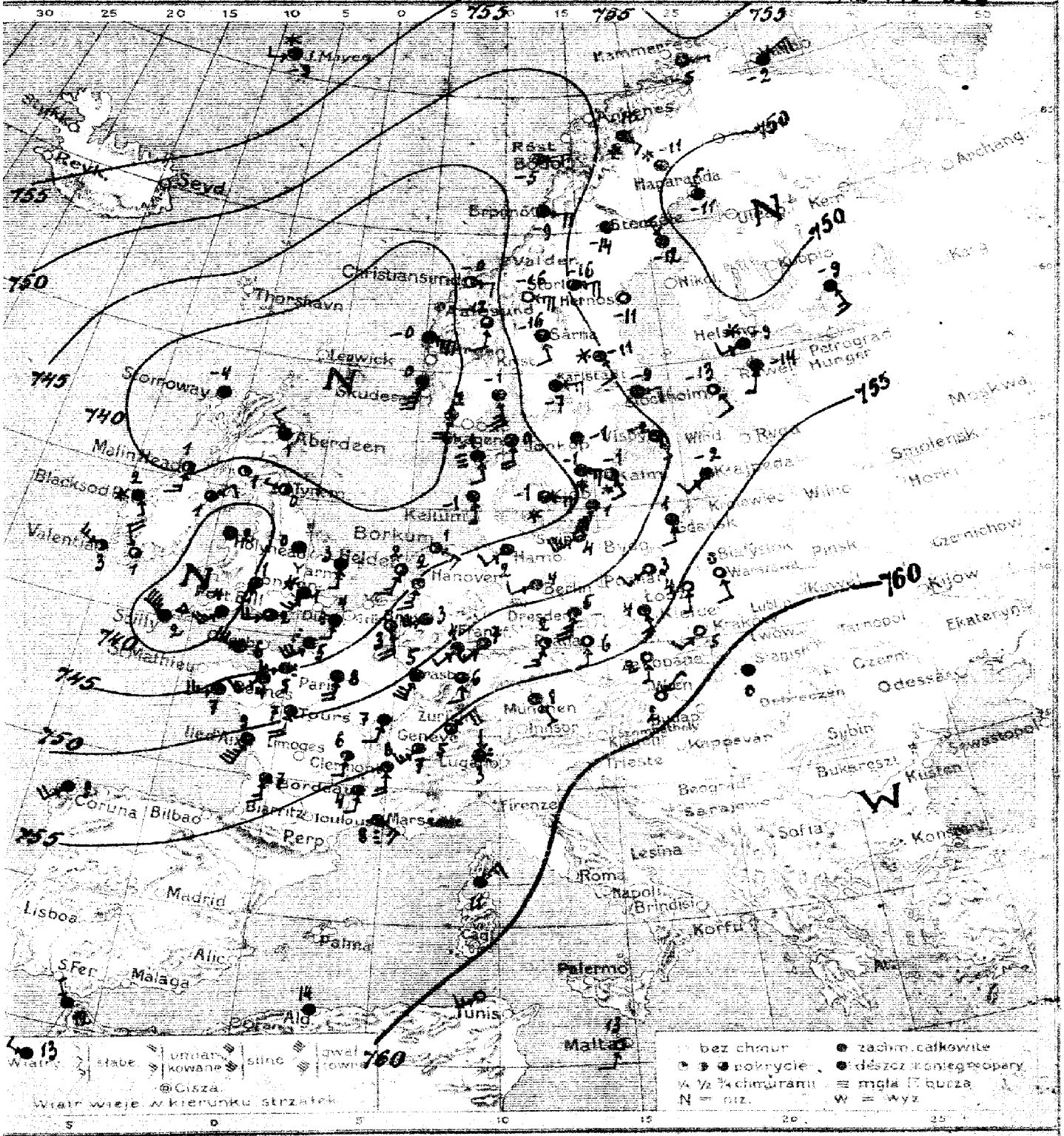
Reykj.
Seyd.
Thorshavn
Christiansund
Lerwick
Stornoway
Aberdeen
Skudesnäs
Malinhead
Blacksod
Valentia
Kattum
Borkum
Helder
Yarmouth
Hanover
Berlin
Dresden
Scilly
Paris
Tours
Limoges
Clermont
Bordeaux
Biarritz
Toulouse
Marseille
Coruna
Bilbao
Perp
Madrid
Lisboa
Palma
Alic
S.Fer
Malaga
Alg
Tunis
Malta
Roma
Napoli
Brindisi
Palermo
Lesina
Korfu
Triest
Firenze
Genève
Lugano
Zurich
München
Wien
Budapest
Kaposvar
Subin
Debreczen
Odessa
Sewastopol
Kustenj
Bukarest
Sofia
Belgrad
Sarajewo
Kijow
Lwów
Krakau
Warschau
Pinsk
Smolensk
Moskwa
Petrograd
Helsingf.
Reval
Hangö
Wiborg
Karlstad
Gärna
Hernösand
Östersund
Oxtorp
Haparanda
Kemi
Archang.
Rovaniemi
Rest
Bodö
Bergen
Kristiansund
Valdez
Nikolajewsk
Kopjo
Karsk
Wilno
Kowno
Grodno
Warschau
Lodz
Posen
Danzig
Königsberg
Memel
Libau
Wind
Reval
Hangö
Wiborg
Helsingf.
Petrograd
Moskwa
Smolensk
Kijow
Czernichow
Ekaterynosl
Odessa
Sewastopol
Kustenj
Bukarest
Sofia
Konstant.
Lesina
Korfu
Napoli
Brindisi
Palermo
Malta
Tunis
Alg
Malaga
S.Fer
Alic
Palma
Madrid
Lisboa
Perp
Coruna
Bilbao
Bordeaux
Biarritz
Toulouse
Marseille
Tir

Spostrzeżenia meteorologiczne z dnia [illegible] r. [illegible] 44 r. № 624.

	Stacja	Ciśnienie 700 mm +	Wiatr	Zachmurzenie	Temp. °C.	Opady mm.	Temp. Max.	Temp. Min.
Polska	Wilno							
	Pińsk							
	Białystok							
	Brześć n/B							
	Kowel							
	Warszawa	50.3	SSE4	0	0			
	Łódź	50.1	S2	0	4			
	Lublin							
	Lwów							
	Zakopane							
	Kraków	58.6	SW4	0	5			
	Cieszyn							
	Poznań	52.8	SW4	0	3			
	Toruń							
	Bydgoszcz							
	Chojnice							
	Rzeszów							
	Hel							
	Puck							
Bałtyk	Gdańsk	51.0	S4	4	1			
Anglia	London	41.8	SSW6	śnieg	1			
	Stornoway	38.3	cisza	4	-4			
	Aberdeen	39.6	NW4	4	1			
	Holy Head	39.9	cisza	4	2			
	Valentia	42.8	WNW6	3	3			
	Scilly	38.6	WNW8	deszcz	2			
	Yarmouth	43.6	S2	4	3			
	Tynemouth	40.5	W2	2	0			
Holandja	Helder	44.0	SSW6	2	2			
	De Bilt	45.8	S6	3	2			
Francja	Gr. Calais	49.2	S4	deszcz	4			
	St. Pierre	49.1	S8	3	2			
	Paris	46.6	S8	4	8			
	Dijon	52.5	SSW4	3	7			
	Nîmes	50.7	SSW14	4	9			
	Clermont	53.1	S4	3	6			
	Bordeaux	53.2	S6	3	7			
	Rennes	45.4	SW6	deszcz	4			
	Strasbourg	52.2	S4	3	6			
Bel.	Bruxelles	45.8	SSE8	3	3			
Niemcy	Helmun							
	Borkum	44.7	ESE6	3	1			
	Hamburg	45.9	SW4	4	2			
	Swinemünde	47.0	SW10	2	4			
	Magdeburg	49.3	WSW4	1	4			
	Drezno	51.9	S10	1	5			
	Breslau	54.5	SSE8	1	4			
	Frankfurt n/M	50.5	SW6	4	7			
	Munchen	56.1	SE2	1	1			
	Kłajpeda	54.0	SW4	4	-2			
Szwajc.	Genewa	56.0	SW6	1	7			
	Bern	55.8	NE8	1	5			
	Zürych	59.7	N1	deszcz	3			
Dania	Kjobenhavn	44.0	E6	śnieg	-1			
	Skagen	44.0	S6	4	0			
	Hanstholm	49.4	SSE4	mgła	-1			
	Blaavandshuk	43.3	S2	4	-1			
	Hammeröhus	44.4	SSW8	4	1			

	Stacja	Ciśnienie 700 mm +	Wiatr	Zachmurzenie	Temp. °C.	Opady mm.	Temp. Max.	Temp. Min.
Szwecja	Stockholm	50.8	E4	4	-9			
	Hernösand	50.7	cisza	0	-11			
	Haparanda	49.0	NNE2	4	-11			
	Wisby	49.7	SE2	4	-2			
	Karlstad	47.6	E6	4	-7			
	Storlien	47.7	E10	0	-16			
	Jönköping	46.8	cisza	4	-1			
Norwegja	Vardö	53.0	NE10	4	-2			
	Bronö	47.0	E8	4	-9			
	Udsund	40.3	E4	2	-0			
	Skudesnes	35.2	SSW8	4	0			
Finlandja	Helsinki	53.4	WSW4	śnieg	-9			
	Sortavala	52.9	SE6	4	-9			
	Kuopio							
	Wasa							
	Sudankylä							
Estonja	Tallin (Reval)	55.5	SSW2	4	-14			
	Dorpat							
	Filsand	53.9	SE4	0	-13			
Rosja	Petrograd							
	Moskwa							
	Jan Mayen	57.8	WSW4	śnieg	-9			
	Thorshavn							
	Seydisfiord							
Austrja	Wien							
	Feldkirch							
	Innsbruck							
	Klagenfurt							
Czechosłowacja	Praha	54.3	S4	0	6			
	Eger (Cheb)	53.6	SSW6	1	2			
	Ołomuniec	57.9	S2	0	2			
	Stara Dala							
	Kosyce	63.9	Cisza	4	0			
	Bratislava	57.8	NE2	0	2			
Węgry	Budapest							
	Szombathely							
	Szeged							
Hiszp.	Madrid							
	Coruna	53.0	SW8	4	9			
	Palma							
Włochy	Genowa							
	Firenze							
	Roma							
	Napoli							
	Brindisi							
	Maddalena							
	Palermo							
Bułgarja	Beograd							
	Bucuresti							
	Sofja							
	Konstantynopol							
	Athenes							
Malta	Malta	62.0	SSW4	0	13			
Algier	Biserta	61.0	WSW6	0				
	Alger	59.0	cisza	4	14			
Stacje górskie	Sonnblick (3106)							
	Zugspitze (2964)							
	Säntis (2500)							

Spostrzeżenia pilotowe.

Stacja	Godz.	Wiatr (kier.)	500 m	1000	1500	2000	2500	3000	3500	4000	4500	5000	Granica [illegible]	Rodzaj chmur	Uwagi
Warszawa															

Wydawnictwo Państwowego Instytutu Meteorologicznego w Warszawie

Édition du matin [7 h. G.M.T.]. 3. III. 24 r. N° 63 a

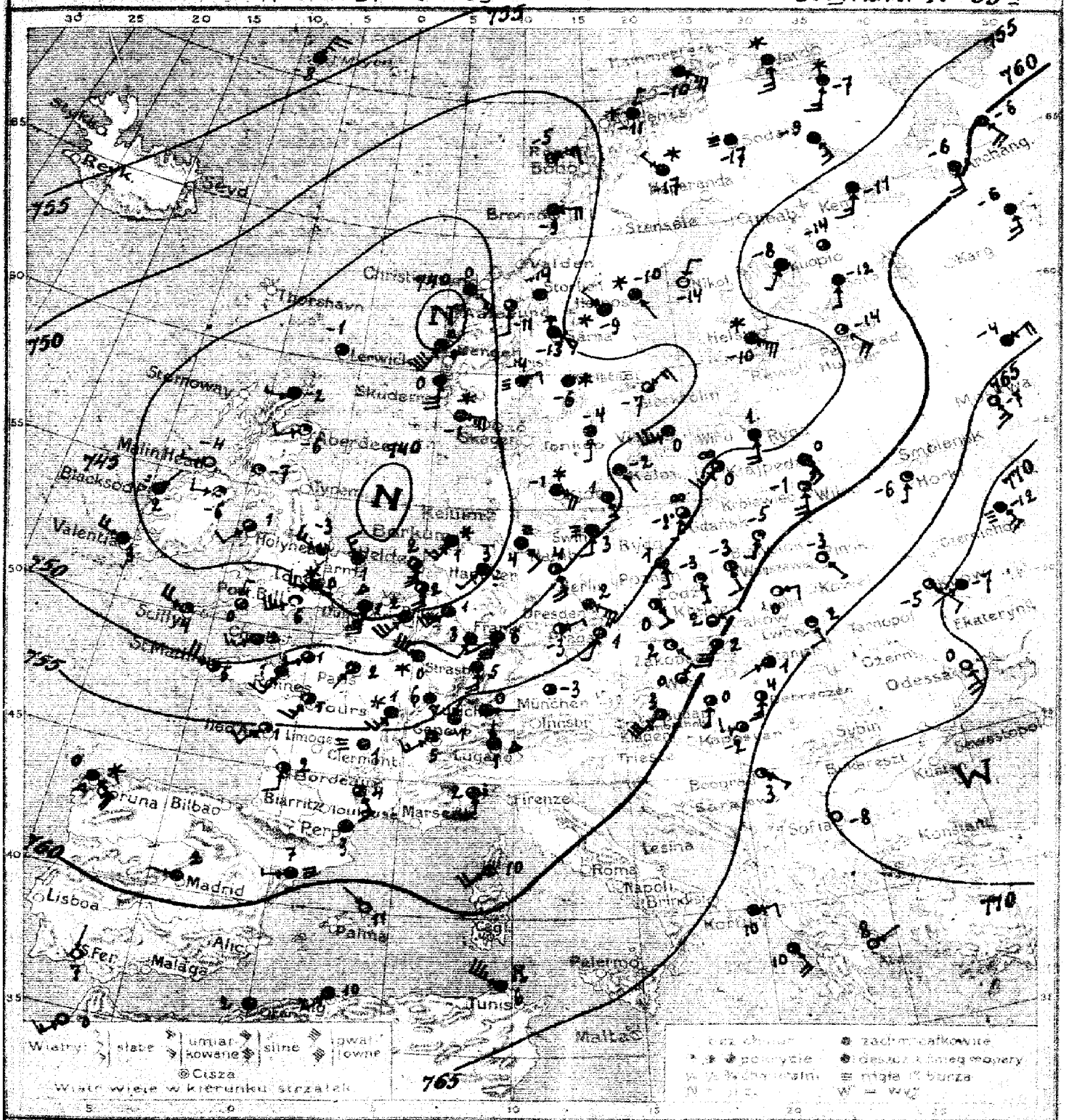

Warszawa. Mapa pogody z dnia 3. III. Poniedziałek 1924 r. Synop. Rozsyłk. V. Nr. 63 a

Przewidywany przebieg pogody w ciągu doby następnej: zachmurzenie niezbyt wielkie, przymrozki nocne, wiatry z kierunków południowo-wschodnich.

SWB.

Wydano dnia 3. III. 1924 r. o godz. 11 h. 30 m.

Spostrzeżenia meteorologiczne z dnia dzisiejszego rano 3.III-24 r. Nº 63

Stacja	Ciśnienie 700 mm	Wiatr	Zachmurzenie	Temp. °C	Opady mm	Temp. Max	Temp. Min
Wilno	59.2	S8	2	-1	0	1	-4
Pińsk	62.7	SW2	0	-3	0	-3	-8
Białystok	60.0	SSW4	1	-5	0	1	-5
Brześć n/B							
Kowieńce							
Warszawa	59.1	SSE4	2	-3	0	2	-4
Łódź	58.7	SSE2	1	-3	0	4	-4
Lublin	60.9	E2	0	0	0	3	-3
Lwów	64.9	SSE4	1	2	0	3	-1
Lwów-Pole	—	SSE4	2	2	0	3	-1
Zakopane	60.5	SSW16	2	3	0	7	-6
Kraków	59.9	ENE2	1	2	0	9	-4
Tarnów							
Poznań	55.2	SSE2	4	1	0	2	-1
Toruń	56.1	SSE4	2	1	0	—	—
Bydgoszcz							
Chojnice							
Tczew							
Hel							
Puck							
Gdańsk	54.6	SSW2	mgła	-1	0	1	-1
Lerwick	42.6	cisza	2	-1	ślad		
Stornoway							
Blacksod Pt.	42.8	NNE1	deszcz	2	—		
Aberdeen	42.9	NSW4	1	-5	0		
Holy Head	44.6	SW4	2	1	0		
Valentia	45.9	WNW8	4	3	1		
Scilly	48.3	WNW8	1	4	1		
Yarmouth	40.1	NW6	4	1	3		
Portland Bill	43.2	W2	0	-4	—		
Helder	41.1	S8	2	2	—		
Vlissingen	42.0	S14	krupy	1	—		
Calais	42.0	S14	—"—	1	—		
St Mathieu	50.0	NSW8	2	5	4		
Paris	51.0	SSW4	3	2	6		
Dijon	54.8	SSW6	śnieg	1	ślad		
Ile d'Aix	55.6	SW4	1	1	—"—		
Clermont	56.4	cisza	mgła	1	0		
Perpignan	56.3	—"—	4	3	0		
Rednes	52.0	SSW6	4	1	3		
Strasbourg	51.8	S8	4	5	0		
Bruxelles	45.9	SSE10	3	2	7		
Kettum							
Borkum	43.1	SSW6	śnieg	1	ślad		
Hamburg	45.8	SE4	mgła	4	5		
Swinemünde	43.6	S4	—"—	3	0		
Magdeburg	50.2	SSE8	3	4	0.6		
Berlin	53.3	ESE10	4	2	0		
Breslau	55.9	SE4	2	-0	0		
Poznań	50.2	SSW12	4	6	0		
Münster	56.0	cisza	3	-3	0		
Kłajpeda	55.6	SW6	mgła	0	1		
Genève	56.3	SW6	4	5	0		
Kiefhoek	55.4	E4	4	0	0		
Bilbao	59.1	NI	krupy	1	7		
Kopenhaga	47.8	ESE8	śnieg	-1	ślad		
Skagen							
Hanstholm							
Bjuvandslick							
Hammerfest	49.3	SSE6	4	1	0		

Stacja	Ciśnienie 700 mm	Wiatr	Zachmurzenie	Temp. °C	Opady mm	Temp. Max	Temp. Min
Sztokholm	48.5	NE6	2	-7	—		
Hernösand	51.8	SE1	śnieg	-10	—		
Haparanda	—	ESE4	—"—	-13	—		
Visby	50.0	WSW10	4	0	5		
Karlstad	49.9	cisza	śnieg	-6	0.1		
Stordien	47.7	—	4	-14	0		
Jönköping	49.9	S2	4	-4	3		
Helsinki	50.1	S6	śnieg	-4	—		
Kronsto	46.0	E8	4	-9	0		
Wasa	48.3	ENE6	2	-5	0		
Sveaborg	44.1	S10	4	-0	3		
Helsinki	52.6	ESE10	śnieg	-10	0.1		
Jyväskylä	59.0	S2	4	-12	0.1		
Kuopio	56.5	SW2	4	-8	0		
Wasa	54.5	NNE4	0	-14	—		
Sodankylä	50.2	cisza	mgła	-17	0		
Tallin (Reval)							
Dorpat							
Filsand	52.1	N10	4	—	—		
Petersburg	58.9	SE8	1	-14	—		
Moskwa	68.8	SSE6	0	-7	—		
Odessa	69.2	SSE8	0	0	—		
Kijów	65.7	SE4	1	-5	—		
Riga	53.2	S8	4	1	1		
Ad Mayon	56.9	NNE10	4	-8	0		
Thorshavn							
Seydisfiord							
Wien							
Klagenfurt							
Innsbruck							
Klagenfurt							
Preßburg	55.9	SSW2	2	1	0		
Eger (Cheb)	55.2	ENE2	2	-3	0		
Obernai	58.2	SE4	1	2	0		
Sonnblick							
Innsbruck	64.8	WSW2	3	1	ślad		
Preßburg	58.2	NE2	1	-0	0		
Budapest	62.3	S2	2	1	0	1	-1
Szentgothard	59.7	SW2	4	3	0	7	0
Szeged	64.7	W4	1	-2	0	3	-4
Madrid	—	W1	4	2	—		
Corunna	—	ESE10	śnieg	0	—		
S. Fernando	64.0	N1	0	7	—		
Genova							
Firenze							
Roma							
Napoli							
Brindisi							
Maddalena							
Palermo							
Biarritz	65.0	SE2	1	3	0		
Cuneo	66.0	E4	4	10	0		
Sulina	70.3	cisza	0	-8	0	3	-2
Zante	67.1	SE6	2	10	—		
Athenes	67.8	ENE1	0	8	0		
Malta							
Bizerta	64.0	WNW12	burza	6	—		
Alger	61.0	WSW4	4	10	—		
Sonnblick (3106)							
Ungemach (2965)							
Säntis (2500)	51.7	SSW16	4	-9	0		

Spostrzeżenia pilotowe

Stacja	Godz.	Kierunek	1000	1500	2000	2500	3000	3500	4000	4500	5000	Kierunek dolnej chmury	Rodzaj chmur	Uwagi
Warszawa														

Ogólny stan atmosfery w dniu 3.III-24 r.
Wysokie ciśnienie nad Rosją i Bałkanami, niskie nad morzem Północnem. W Polsce zachmurzenie lekkie, przymrozki.

Wydawnictwo Państwowego Instytutu Meteorologicznego w Warszawie

Édition du soir [18h. G.M.T.]. 3. III. 24. N° 63 b.

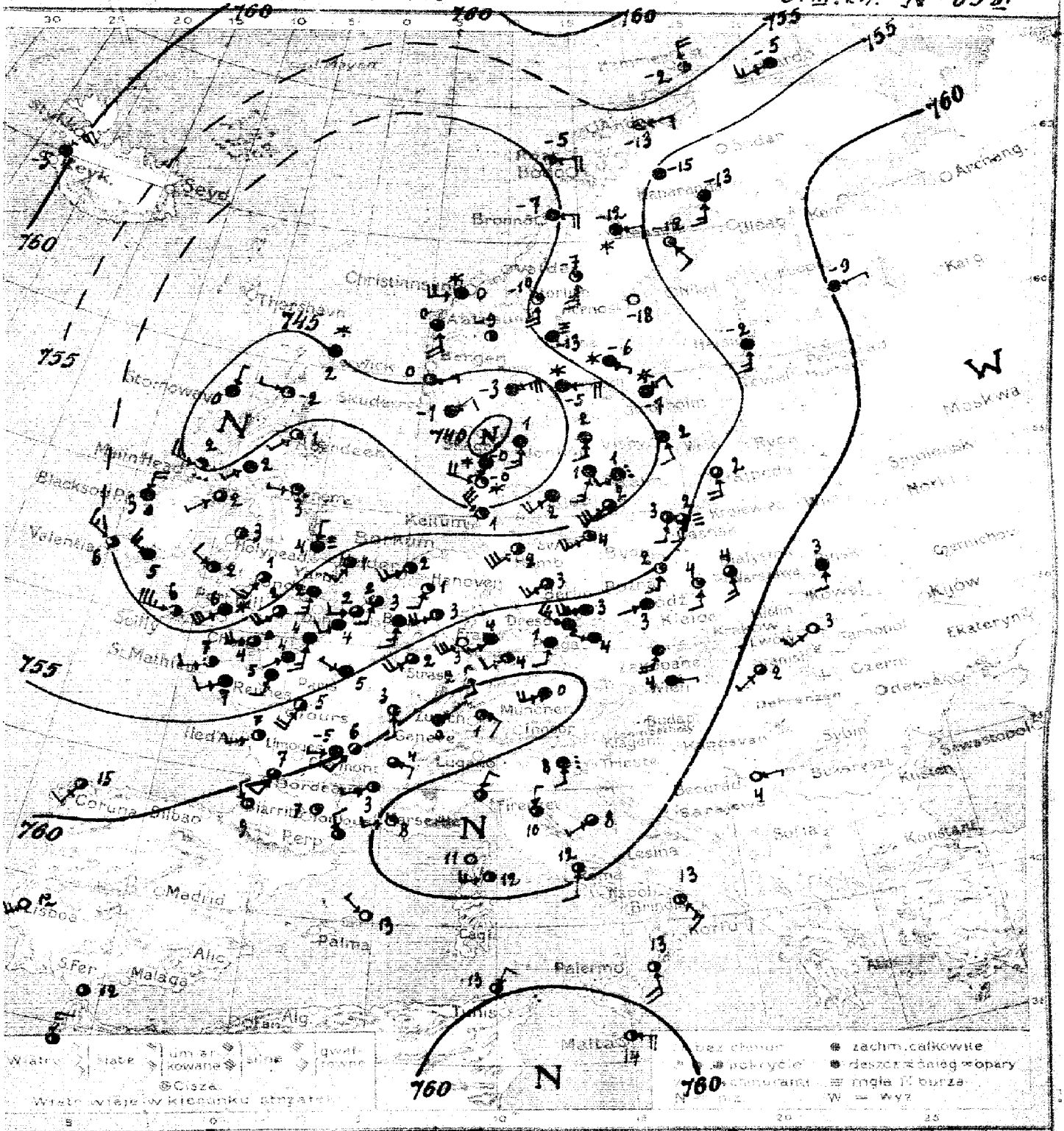

Warszawa, dnia 3. III Poniedziałek 1924 r. Gazeta Rządowa Nr 63 b.

Przewidywany przebieg pogody w ciągu doby następnej

Wydano dnia 1924 r. o godz.

Spostrzeżenia meteorologiczne z dnia dzisiejszego rano 4 Grudnia N° 63 b.

	Stacja	Ciśnienie 700 mm+	Wiatr	Zachmurzenie	Temp. °C.	Opady mm.	Temp. Max.	Temp. Min.
Polska	Wilno							
	Pińsk	63.0	SW	4	3			
	Białystok							
	Brześć n/B							
	Kowarsk							
	Warszawa	58.3	SSE 6	3	4			
	Łódź	56.6	SW	1	4			
	Lublin							
	Lwów	64.0	SE 4	0	3			
	Zakopane							
	Kraków							
	Cieszyn							
	Poznań	55.8	SW	1	2			
	Toruń							
	Bydgoszcz							
	Chojnice							
	Tczew							
	Hel							
	Puck							
	Gdańsk	54.2	SSW 4	mgła	2			
Anglia	Lerwick	45.8	cisza	śnieg	1.7			
	Stornoway	45.6	N 2	4	0			
	Aberdeen	46.0	SW 2	1	1			
	Holy Head	47.5	cisza	2	3			
	Valentia	50.2	WNW 6	3	6			
	Scilly	49.8	W 14	2	6			
	Yarmouth	51.0	SSW 4	2	1			
	Spurnhead	46.8	W 2	1	3			
Hol.	Helder	51.3	SW 6	2	2			
	Vlissingen	52.7	SSW 4	2	2			
Francja	Calais	51.7	WSW 4	3	2			
	St. Brieuc	52.9	WSW 4	4	7			
	Paris	54.6	WNW 16	2	5			
	Dyon	59.7	SSW 4	2	3			
	Toulouse	60.8	cisza	0	7			
	Clermont	60.0	SW 2	1	6			
	Biarritz	60.3	NNW 4	0	9			
	Rennes	54.7	SSW 6	4	5			
	Strasbourg	58.7	SSE 2	1	2			
Bel.	Bruxelles	53.7	SSW 6	4	3			
Niemcy	Ferrum	44.5	NW 12	1	1			
	Bremen	54.6	SW 8	2	3			
	Hamburg	50.8	SW 12	3	2			
	Swinemünde	51.9	SW 8	1	4			
	Neufahrwasser	54.7	SW 6	3	3			
	Dresden	56.9	WSW 10	4	3			
	Breslau	55.7	WSW 6	4	3			
	Frankfurt n/M	57.5	SW 6	4	4			
	München	61.4	WSW 8	4	0			
Szwajc.	Königsberg	56.5	S 8	3	2			
	Genève							
	Zurich	61.5	ESE 4	2	1			
	Lugano							
Dania	Kjöbenhavn	41.4	SW 8	4	2			
	Skagen	42.0	S 6	4	1			
	Hanstholm	40.0	S 6	śnieg	-0			
	Blaavandshuk	42.7	WNW 8	— " —	— 0			
	Hammerahus	49.7	SW 12	2	2			

	Stacja	Ciśnienie 700 mm+	Wiatr	Zachmurzenie	Temp. °C	Opady mm.	Temp. Max.	Temp. M.
Szwecja	Stockholm	51.2	NE 4	śnieg	-7			
	Hernösand	53.9	cisza	0	-18			
	Haparanda	57.1	SSW 6	4	-13			
	Wisby	50.4	SSE 4	4	2			
	Karlstad	47.2	E 8	śnieg	-5			
	Storhen	50.3	S 8	1	-10			
	Jönköping	46.0	S 4	4	2			
Norwegja	Andenes	55.1	N 4	2	-2			
	Bergen	52.6	WSW 6	4	-5			
	Vardö	50.2	E 8	2	-5			
	Skudesnes	45.0	ENE 4	2	0			
Finlandja	Helsinki	56.2	SSW 6	4	-2			
	Sorvanala	59.6	E 2	4	-9			
	Kuopio							
	Wasa							
	Sodankylä							
Estonja	Talkn (Reval)							
	Dorpat							
	Filsand							
Rosja	Petrograd							
	Moskwa							
	Jan Mayen							
	Thorshavn	48.9	E 8	2	-1			
	Seydisfiord	58.3	cisza	3	-5			
Austrja	Wien							
	Feldkirch							
	Innsbruck							
	Klagenfurt							
Czechosłowacja	Praha	57.7	WNW 2	4	4			
	Eger (Cheb)	58.4	SSW 4	4	1			
	Komarno	57.4	SSW 6	4	4			
	Stara Dala							
	Kaszyce	63.9	SW 2	2	2			
	Bratislava	55.1	E 2	4	4			
Węgry	Budapest							
	Szombathely							
	Szeged							
Hiszp.	Madrid							
	Coruna	58.0	SSW 4	1	15			
	Malaga	61.0	NW 2	0	13			
Włochy	Genova	59.0	NNE 4	4	7			
	Firenze	58.0	NNE 2	4	10			
	Venezia	59.1	S 4	deszcz	8			
	Roma	60.0	SSW 4	1	12			
	Napoli							
	Brindisi							
	Maddalena							
	Palermo	62.0	S 8	4	13			
Bałkany	Beograd	63.0	E 1	0	4			
	Bucuresti							
	Sofja							
	Konstantynopol							
	Athènes							
Afryka	Malta	58.0	E 8	1	14			
	Bizerta	60.0	NNE 4	1	13			
	Algier	64.0	cisza	1	12			
Stacje górskie	Sonnblick (3106)							
	Zugspitze (2964)							
	Säntis (2500)							

Spostrzeżenia pilotowe.

Stacja	Godz.	Wiatr-kierunek	500	1000	1500	2000	2500	3000	3500	4000	4500	5000	Inne wys.	Prędk. Śr.	Uwagi
Warszawa															

Wydawnictwo Państwowego Instytutu Meteorologicznego w Warszawie

Édition du matin [7 h. G.M.T.] 4. III. 24. N° 64a

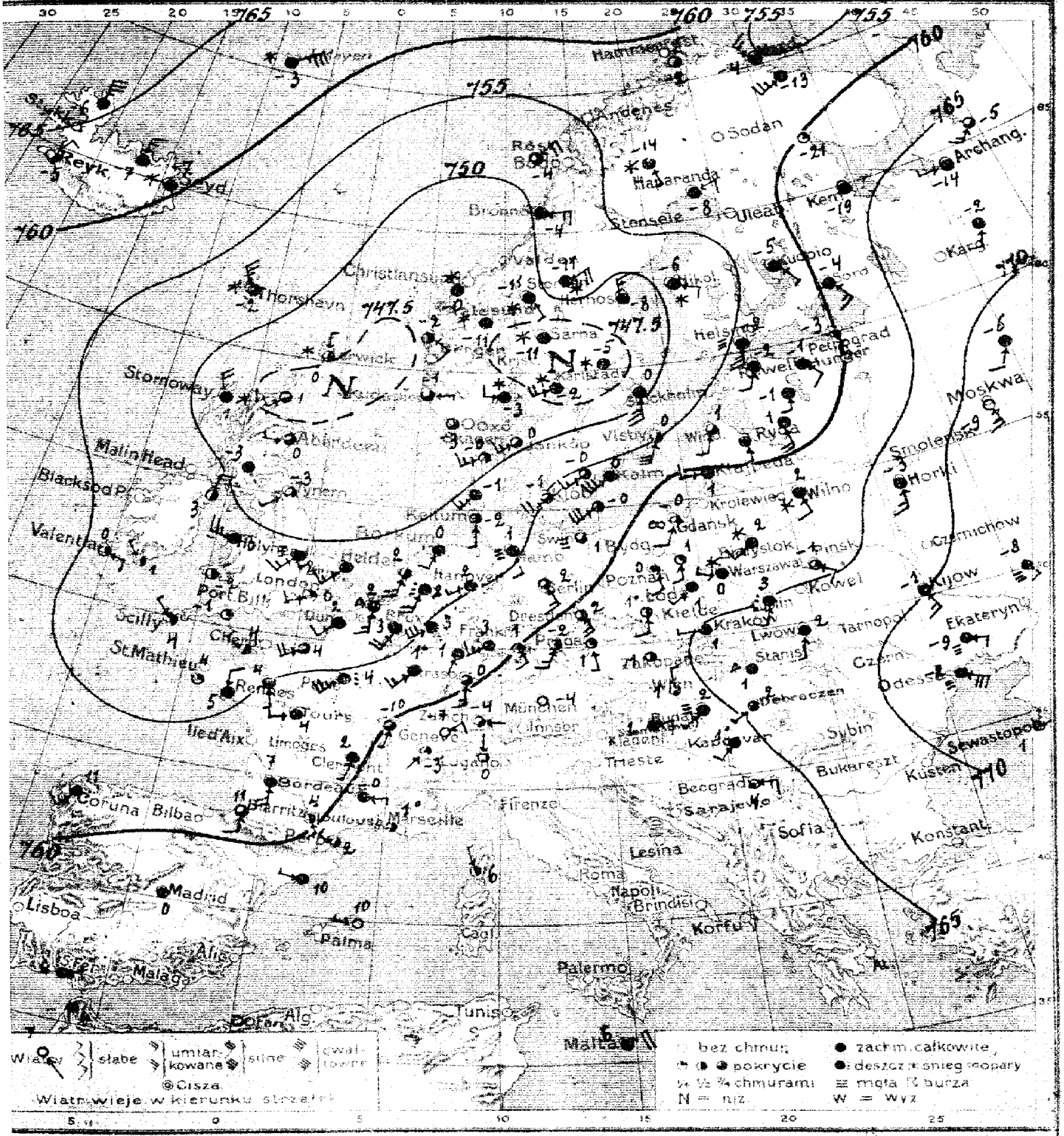

Warszawa. Mapa pogody z dnia 4. III. Wtorek 1924 r. 7 rano. Rocznik V. N° 64a

Przewidywany przebieg pogody w ciągu doby następnej: Przeważnie pochmurno, opady, wzrost temperatury [w nocy przymrozki], wiatry południowe zachodnie i zachodnie. —

S.K.

Wydano dnia 4. III. 1924 r. o godz. 11½

Spostrzeżenia meteorologiczne z dnia dzisiejszego rano 4. III. 24 r. godz. 6 1/2

	Stacja	Ciśnienie 700 mm+	Wiatr	Zachmurzenie	Temp. °C	Opady mm.	Temp. Max	Temp. Min
Polska	Wilno	61.7	SSE 4	śnieg	2	ślad	5	-2
	Pińsk	64.8	SE 4	1	-1	0	6	-4
	Białystok	62.1	SW 4	śnieg	2	0	4	-4
	Brześć n/B	-						
	Kowarce							
	Warszawa	63.1	NNW 2	śnieg	0	0.3	7	0
	Łódź	64.0	SW 2	4	1	/	6	0
	Lublin	62.0	SSW 6	deszcz	3	0	8	2
	Lwów	65.5	S 2	4	2	0	6	-1
	Zakopane							
	Kraków	65.1	W 2	4	1	0	10	1
	Orzeszyn							
	Poznań	62.2	SSE 4	1	0	0	7	-1
	Toruń	61.9	S 4	1	1	0	-	-1
	Bydgoszcz							
	Chojnice							
	Tczew							
	Hel							
	Prusk							
Bałtyk	Gdańsk	63.2	SSW 2	opady	-0	0	4	-1
Anglia	Yarmouth	47.7	N 2	śnieg	0	—		
	Stornoway	48.2	NW 4	—"—	1	3		
	Aberdeen	48.0	W 2	3	0	0		
	Holy Head	50.2	NW 6	4	3	0.4		
	Valentia	54.1	E 4	1	0	1		
	Scilly	54.0	NW 4	2	4	1		
	Yarmouth	51.0	SW 6	4	—	—		
	Pembroke	48.8	SW 4	1	-3	0		
Hol.	Helder	51.2	SSW 8	2	2	—		
	Vlissingen	53.0	S 6	krupy	2	—		
Francja	Calais	52.2	SW 4	4	2	2	—	1
	Brest	54.2	cisza	1	4	1	—	4
	Paris	55.8	SSW 2	deszcz	4	4	—	4
	Dijon	60.1	SSW 2	3	-0	ślad	—	-2
	Bordeaux	57.2	S 6	4	2	0	—	1
	Clermont	59.3	SSW 2	4	2	0.1	—	0
	Biarritz	58.6	S 4	3	11	0	—	2
	Rennes	55.4	SSE 2	4	4	2	—	3
	Strasbourg	59.2	S 6	3	0	0	—	-1
	Bruxelles	54.1	SSW 8	4	3	0.3	—	1
Niemcy	Kolberg	52.4	S 2	2	-2	3	—	-2
	Berlin	52.5	SSW 4	4	0	ślad		
	Hamburg	54.7	SSE 4	mgła	1	0	—	-0
	Swinemünde	—	—	—"—	1	0	—	-1
	Magdeburg	57.8	SE 6	3	2	0	—	1
	Hannover	60.4	SE 8	3	2	0	—	-1
	Bremen	62.8	S 4	2	1	2	—	-1
	Frankfurt	59.1	SW 6	4	3	0.2	—	2
	Münster	63.0	cisza	0	-4	0	—	-7
	Monachium	61.0	W 6	4	1	0		
Szwajcaria	Genua	62.7	SW 1	1	-3	0	—	-4
	Zurich	62.4	E 1	1	-4	0	—	-4
	Lugano	63.4	N 1	0	0	0	—	-2
Bałtyk	Kopenhaga	55.3	SW 8	2	-1	0		
	Skagen	42.5	SW 6	2	0	ślad		
	Hemsköla	49.7	WSW 6	2	-0	0.2		
	Blekingehalt	59.5	SW 6	4	-1	1		
	Bornaverne	56.9	SW 10	2	-0	0		

	Stacja	Ciśnienie 700 mm+	Wiatr	Zachmurzenie	Temp. °C	Opady mm.	Temp. Max	Temp. Min
Szwecja	Stockholm	49.9	S 10	4	0	0.6	-	-
	Hernösand	48.4	N 6	4	-8	-		
	Haparanda	53.5	ENE 4	4	-8	0		
	Visby	54.4	SSW 6	2	0	-		
	Karlstad	46.1	WSW 4	śnieg	-2	7	-	-7
	Skarlien	49.9	SE 2	—"—	-11	2	-	-14
	Jönköping	55.1	SW 4	4	0	0.1		
Norwegia	Arendal	59.3	NNE 2	2	-2	0.2		
	Bronlo	49.0	E 6	4	-11	-		
	Vardö	47.3	cisza	śnieg	-0	2		
	Skudesnes	48.4	E 2	3	-1	0		
Finlandia	Helsinki	56.4	S 10	mgła	-2	3		
	Sonavalla	60.2	SE 6	4	-4	0.3	-	-8
	Kuopio	56.7	SE 2	4	-5	0	-	-11
	Wasa	51.5	ESE 4	śnieg	-6	0.6	-	-9
	Sasankylä							
Estonia	Pelkin Rawel	56.2	SSW 4	4	-2	0	1	-2
	Dospat	58.7	S 4	4	-1	0	0	-3
	Riga	59.1	SE 4	4	-1	0	1	-2
Rosja	Petrograd	60.6	SSE 8	2	-3	2		
	Moskwa	74.8	SSE 6	0	-9	0		
	Archangielsk	66.2	W 2	4	-14	1		
	Hijow	71.0	SE 6	4	-1	0		
	Odessa	70.0	ESE 4	mgła	-2	ślad		
Czechosłowacja	Stara Ljubovna	52.1	ENE 4	śnieg	-3	7		
	Preszburg	51.3	NNW 6	—"—	-2	2		
	Koszyce	60.1	cisza	—"—	-7	-		
Austria	Wiedeń							
	Innsbruck							
	Klagenfurt							
Węgry	Preszburg	63.1	SSE 2	1	1	0.2	-	-1
	Budapeszt	62.3	SSW 6	1	-2	0	-	-4
	Kecskemet	64.2	cisza	2	1	1	-	-6
	Szeged	65.3	cisza	krupy	1	1	-	-1
Jugosławia	Bratislava	64.3	NE	/	1	0	-	-1
	Belgrad	63.7	SW 2	mgła	2	9	10	2
	Szombathely	64.5	E 4	4	1	0	-	-
	Szeged	64.7	SW 4	4	1	0	5	1
Hiszp.	Madryt	66.0	cisza	4	0	-		
	Corunna	58.0	SSW 6	deszcz	11	-		
Włochy	Mediolan	63.0	E 2	2	10	-		
	Genua							
	Florencja							
	Roma							
	Neapol							
	Brindisi							
	Stadimiona							
	Palermo							
Bałkany	Belgrad	64.0	E 6	1	4	0	-	3
	Bucuresci							
	Sofja							
	Konstantynopol							
	Athenes							
Malta	Malta	60.0	NE 2	4	6	-		
Afryka północna	Bengazi	63.0	cisza	4	7	-		
	Algier	66.0	—"—	0	-	-		
Stacje górskie	Semmering (1061)							
	Jagdpitze (2965)							
	Säntis (2500)							

Spostrzeżenia pilotowe.

Stacja	Godz.	Wiatr	m.	1000	1500	2000	2500	3000	3500	4000	4500	5000	Prędkość wiatru	Kierunek wiatru	Uwagi
Warszawa															

Ogólny stan atmosfery w dniu 4. III. 24 r.

Wysokie ciśnienie nad Węgrami i Rosją południową oraz nad oceanem Lodowatym, niskie nad morzem Północnem i Skandynawią. W Polsce przeważnie pochmurno, miejscami śnieg, temperatura w Poniżu 0°.

Wydawnictwo Państwowego Instytutu Meteorologicznego w Warszawie

Édition du soir [18 h. G.M.T.]. 4. III. 24. N° 64 b.

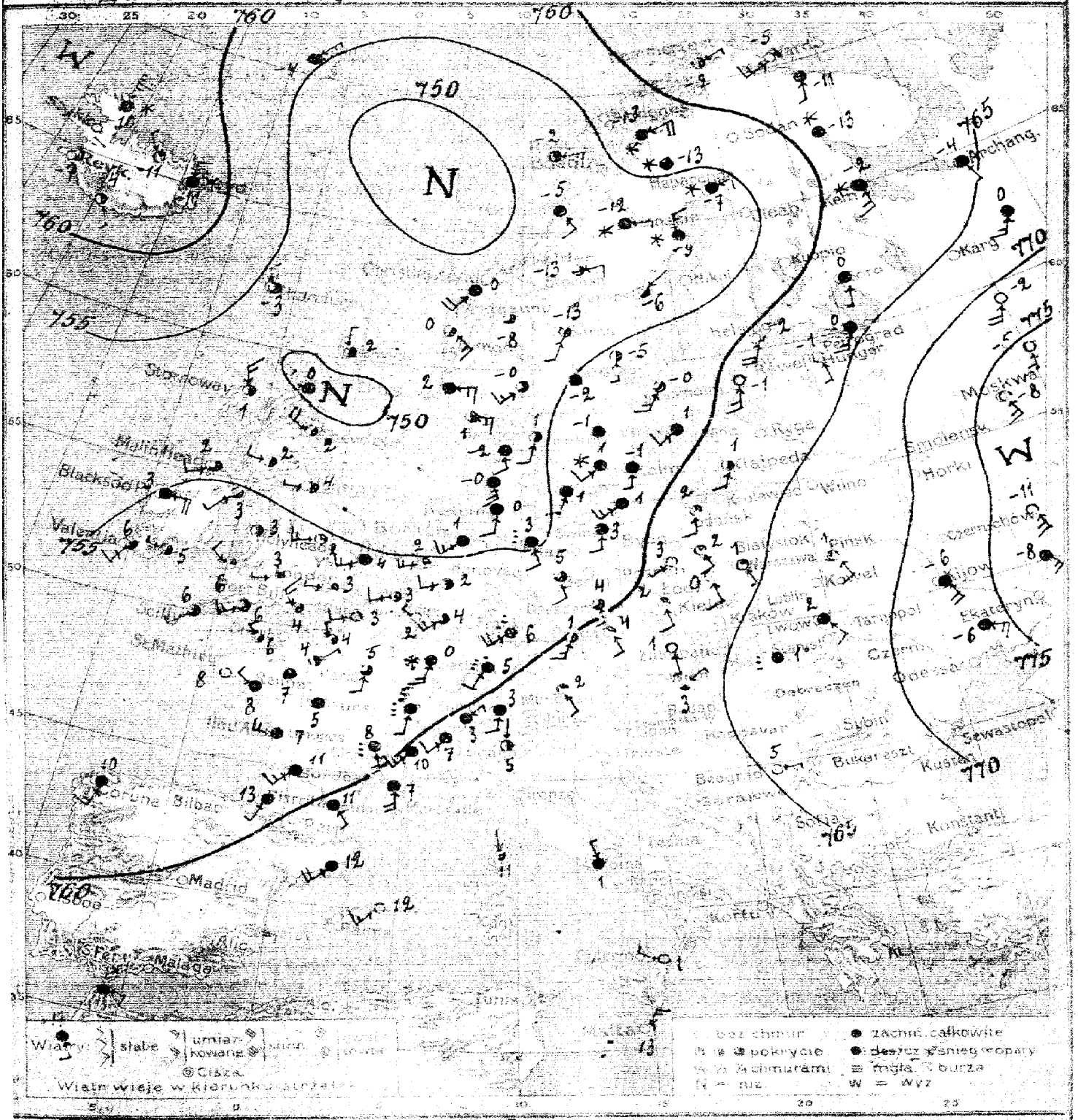

Warszawa, Wydawnictwo dnia 4. III. Wtorek 1924 r. Obwieszczenie V. 15°

Przewidywany przebieg pogody w ciągu doby następnej

N° 64 b.

Wydano dnia 1924 r. o godz.

Spostrzeżenia meteorologiczne z dnia dzisiejszego rano ecz. 7. II. 24 r. Nº 248

Stacja	Ciśnienie 700 mm+	Wiatr	Zachmurzenie	Temp. °C.	Opady mm.	Temp. Max	Temp. Min
Wilno							
Pińsk	66.3	SE2	0	1			
Białystok							
Brześć n/B							
Kowalce							
Warszawa	64.7	SE2	1	1			
Łódź	64.4	SSE4	0	0			
Lublin							
Lwów	67.2	SE4	4	2			
Zakopane							
Kraków	64.8	ENE6	0	1			
Oleszyce							
Poznań	62.7	SW2	0	3			
Toruń	62.3	SE4	1	2			
Bydgoszcz							
Chojnice							
Tczew							
Hel							
Puck							
Gdańsk	61.5	S4	1	2			
Lerwick	51.3	NE	2	2			
Stornoway	52.7	NNW6	2	1			
Aberdeen	51.1	WNW6	2	2			
Holy-Head	56.3	cisza	2	3			
Valentia	55.5	SSW4	4	6			
Scilly	55.3	SW2	3	5			
Yarmouth	55.3	WSW6	4	4			
Pembroke	52.8	W2	2	4			
Helder	55.2	WSW6	1	2			
Vlissingen	56.4	WSW4	2	3			
Cherbourg	56.4	WSW4	0	3			
St Mathieu	58.0	–	–	8			
Paris	57.4	S4	3	5			
Dijon	58.3	SSW2	deszcz	5			
Ile d'Aix	58.6	W6	4	7			
Clermont	58.6	SSE6	deszcz	8			
Biarritz	59.3	SSW2	4	13			
Rennes	58.3	cisza	4	7			
Strasbourg	58.3	SSW4	deszcz	5			
Bruxelles	57.0	WNW2	0	2			
Neuss	53.2	S4	4	0			
Borkum	54.1	SW6	4	1			
Hamburg	54.6	SSE4	deszcz	3			
Swinemünde	57.6	S4	4	3			
Magdeburg	57.1	SSE4	3	5			
Dresden	59.4	SSE6	3	4			
Breslau	62.0	SSE4	1	2			
Frankfurt n/M	58.9	SW8	deszcz	6			
München	60.3	SE2	1	2			
Kłajpeda	63.7	SSW4	2	1			
Genève	61.0	SW4	4	7			
Zürich	61.3	S4	4	3			
Lugano	63.4	N1	2	5			
Kjöbenhavn	56.4	SSW4	4	1			
Skagen	54.7	SSW4	2	1			
Hernösand	53.7	SSE4	mgła	-2			
Haaparanda	53.8	SSE6	— " —	-0			
Haparanda	57.4	SW6	4	1			

Stacja	Ciśnienie 700 mm+	Wiatr	Zachmurzenie	Temp. °C	Opady mm.	Temp. Max	Temp. Min
Stockholm	57.2	SSW6	3	-0			
Hernösand	50.3	NE1	2	-6			
Haparanda	54.0	ENE4	śnieg	-7			
Visby	58.6	SW4	4	1			
Karlstad	55.1	cisza	4	-2			
Skaloesar	58.3	S2	4	-1			
Jönköping	56.9	cisza	4	-1			
Kuopio	60.5	SW6	1	-5			
Brama	51.3	SE4	4	-5			
Visby	50.3	E8	4	-2			
Skudesnes	52.2	E6	4	2			
Helsinki	61.1	SSW8	0	-2			
Sortavala	63.1	S2	4	0			
Kuopio							
Wasa							
Sodankylä							
Tallin (Reval)							
Dorpat							
Pilsand	61.6	S6	0	-1			
Petrograd	64.9	SSW6	4	0			
Moskwa	71.6	SSE6	0	-8			
Kijów	72.8	SE8	4	6			
Archangielsk	64.6	SE4	4	-4			
Kem	60.5	SSE6	śnieg	-2			
Jan Mayen	53.1	NE8	4	-4			
Thorshavn	54.5	NNW4	3	-3			
Jokleskond	62.3	N4	śnieg	-11			
Wien							
Feldkirch							
Innsbruck							
Klagenfurt							
Praha	61.2	SE4	1	4			
Eger (Cheb)	60.3	SSW6	2	1			
Olomuniec	65.1	SSE2	0	1			
Stara Dala							
Hurbanovo	66.5	cisza	deszcz	1			
Bratislava	63.3	NE2	1	3			
Budapest							
Szombathely							
Szeged							
Madryt							
Corona	58.0	S6	4	10			
Palma							
Genova							
Florencja							
Messina	64.0	WNW2	0	1			
Roma	64.8	NNW2	4	1			
Napoli							
Brindisi							
Maddalena							
Palermo							
Beograd	63.2	E2	0	5			
Bucuresti							
Sofja							
Konstantynopol							
Athenes							
Malta	63.0	NNE6	0	13			
Algier	62.0	E4	4	14			
Mirbat	61.0	SSE4	4	17			
Stornbluck (3185)							
Zugspitze (2964)							
Säntis (2500)	56.8	SW2	3	-9			

Spostrzeżenia pilotowe.

Stacja	Godz.	Wiatr dolny	500	1000	1500	2000	2500	3000	3500	4000	4500	5000	Chmury niskie	Rodzaj chmur	Uwagi
Warszawa															

Wydawnictwo Państwowego Instytutu Meteorologicznego w Warszawie

Édition du matin [7h G.M.T.] 5. III. 24. N: 65a

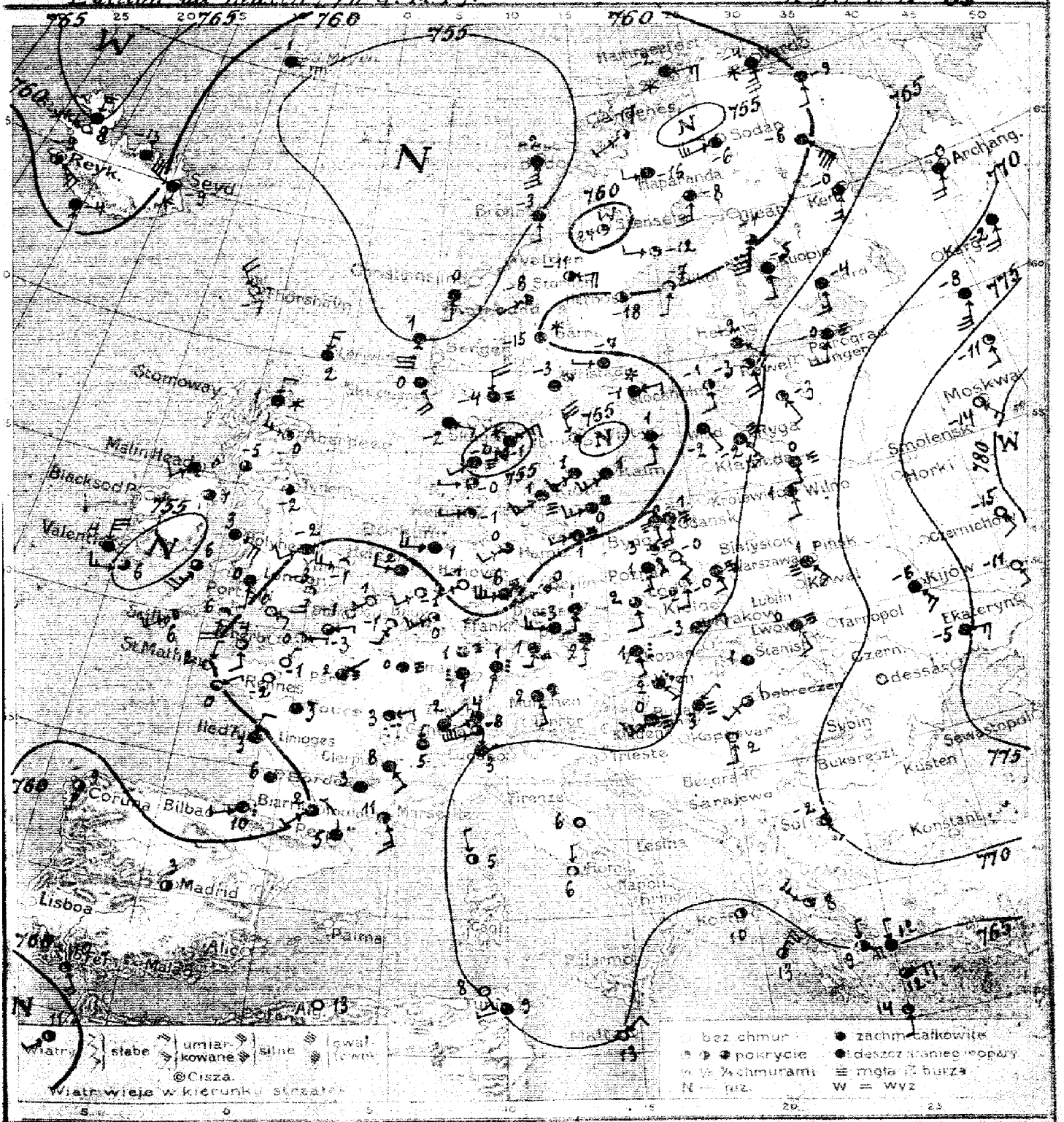

Warszawa. Mapa pogody z dnia 5. III. Środa 1924 r. 7 rano. Rocznik V. N: 65a

Przewidywany przebieg pogody w ciągu doby następnej: Temperatura rano w pobliżu 0° [na wschodzie lekki mróz], zachmurzenie umiarkowane, miejscami mgła i drobny opad, słabe wiatry z kierunków południowych. –

Wydano dnia 5. III. 1924 r. N. god.: 114.

Spostrzeżenia meteorologiczne z dnia dzisiejszego rano

	Stacja	Ciśnienie 700 mm+	Wiatr	Zachmurzenie	Temp. °C.	Opady mm.	Temp. Max	Temp. Min
Polska	Wilno	55.6	SE	4	1	3	9	-0
	Pińsk	68.1	SE6	4	1	0.4	3	1
	Białystok							
	Brześć n/B							
	Kiwerce							
	Warszawa	63.6	SSE4	mgła	-0	0	6	-2
	Łódź	63.6	S2	0	-2	6	5	-4
	Lublin							
	Lwów	67.8	SSE4	mgła	0	0	5	-2
	Zakopane							
	Kraków	64.9	ENE2	4	-3	0	7	-5
	Cieszyn							
	Poznań	61.4	SSE4	4	1	0	6	0
	Toruń							
	Bydgoszcz	61.4	SE2	1	3	0	7	1
	Chojnice							
	Rzeszów							
	Hel							
	Puck							
Wolne Miasto	Gdańsk	61.0	S6	mgła	-1	0	5	-2
Anglia	Lerwick	56.6	N6	4	2	3		
	Stornoway	60.8	S6	0	-3	0		
	Aberdeen	56.4	WNW6	1	0	0		
	Holy Head	56.8	ESE8	4	3	1		
	Valentia	56.2	N10	4	4	6		
	Scilly	58.6	SW4	2	6	1		
	Yarmouth	60.6	W6	0	-1	0		
	Falmouth	58.3	cisza	2	-2	4		
Holandja	Helder	60.1	W4	4	2	-		
	Vlissingen	61.4	SW2	0	1	-		
Francja	Cherbourg	60.8	cisza	0	-1	0		
	St Mathieu	60.0	N2	0	2	0		
	Paris	61.4	NE1	mgła	2	0.4		
	Dijon	60.9	ENE4	deszcz	3	7		
	Ile d'Aix	59.5	NNE4	4	3	11		
	Perpignan	60.6	cisza	4	5	0		
	Biarritz	59.8	WSW2	deszcz	10	0.2		
	Regnos	60.1	cisza	0	-2	0		
	Strasbourg	62.0	—"—	deszcz	1	7		
Bel.	Bruxelles	61.8	SSW2	0	-1	0		
Niemcy	Keitum	58.9	N2	1	-1	0		
	Borkum	58.3	W6	4	1	0		
	Hamburg	59.3	SW4	3	0	0		
	Swinemünde	59.6	WSW2	mgła	1	0		
	Magdeburg	61.1	SW4	1	0	0		
	Dresden	61.3	S4	4	1	3		
	Breslau	61.4	SSE4	3	2	-		
	Frankfurt M.							
	München	62.2	SSE2	mgła	2	0		
Szwajcarja	Genua	61.4	NNE1	4	5	-		
	Zürich	62.4	SW1	4	4	0		
	Lugano	63.5	N1	4	3	0		
Dania	Kjöbenhavn	53.1	SW6	mgła	1	2		
	Skagen	54.7	NE6	śnieg	-1	1		
	Hanstholm	54.1	SW4	mgła	-0	0		
	Blaavandshuk	56.6	WE	3	-0	0		
	Hammerhus	57.9	WSW6	mgła	0	1		

	Stacja	Ciśnienie 700 mm+	Wiatr	Zachmurzenie	Temp. °C	Opady mm	Temp. Max	Temp. Min
Szwecja	Stockholm	55.7	E4	śnieg	-1	1		
	Hernösand	59.9	cisza	2	-18	0		
	Haparanda	57.9	SSW6	4	-8	5		
	Visby	57.7	S2	4	1	0.5		
	Karlstad	57.6	cisza	4	-3	0		
	Stortien	57.7	SW2	2	-8	0.6		
	Jönköping	55.6	NNW1	1	-	-		
Norwegja	Vardö	58.1	S10	śnieg	-4	-		
	Bronnö	55.0	S2	4	-3	-		
	Vestkapelle	53.3	S10	4	-2	-		
	Skudesnes	55.6	SE8	4	0	-		
Finlandja	Helsinki	63.6	SE8	4	-2	ślad		
	Sortavala	66.3	S6	4	-4	0		
	Kuopio	62.7	S4	4	-5	0		
	Wasa	60.3	SSW2	0	-7	ślad		
	Sodankylä	55.9	WSW6	4	-6	1		
Estonja	Tallin (Reval)	63.8	SSE8	4	-3	0	-2	-7
	Dorpat	65.9	SSE2	4	-3	0	-2	-5
	Filsand	61.7	SSE4	4	-1	0	0	-1
Rosja	Petrograd	66.9	SSW4	mgła	-0	-		
	Moskwa	79.1	SE6	0	-14	-		
	Rybińsk	73.8	SE6	4	-6	-		
	Archangielsk	66.5	SSW8	4	-0	-		
Inflanty	Ryga	64.3	SE6	mgła	-2	0		
	Ben Nevis	55.9	ENE4	4	-1	-		
	Thorshavn	58.4	NW8	2	-7	-		
	Seydisfiord	59.0	WNW2	śnieg	-9	-		
Austrja	Wien							
	Feldkirch							
	Innsbruck							
	Klagenfurt							
Czechosłowacja	Praha	62.1	S2	deszcz	2	ślad		
	Eger (Cheb)	61.6	SSW2	krupy	1	-		
	Olomauc	63.9	SSE2	deszcz	1	0.1		
	Stara Dala							
	Koszyce	66.9	cisza	4	1	0		
	Bratislava	64.1	SE2	deszcz	2	0.1		
Węgry	Budapest	65.4	NE2	mgła	3	1	3	2
	Szombathely	64.1	SW6	—"—	-0	0	6	-0
	Szeged	66.7	S4	0	2	ślad	5	0
Hiszp.	Madrid	64.0	cisza	2	3	-		
	Coruna	61.0	S2	2	9	-		
	St Fernando	61.0	SE6	2	10	-		
Włochy	Genova							
	Firenze							
	Ancona	65.0	cisza	0	6	-		
	Roma	65.0	N2	0	6	-		
	Napoli							
	Brindisi							
	Maddalena							
	Palermo							
Bałkany	Varna	63.0	WNW6	2	8	-		
	Burgas	64.0	cisza	2	10	-		
	Sofja	69.5	SE2	2	-9	0	-8	-3
	Konstantynopol	63.0	NE10	2	13	-		
	Athenes	65.6	N2	2	9	0		
	Malta	65.0	NE4	0	-13	-		
Afryka	Tunis	65.0	WSW2	4	9	-		
	Alger	61.0	cisza	0	13	-		
Góry wysokie	Sonnblick (3105)							
	Lysgipfel (2964)							
	Säntis (2500)	57.9	WSW6	3	-8	3		

Spostrzeżenia pilotowe.

Stacja	Godz.	Wiatr dolny	500	1000	1500	2000	2500	3000	3500	4000	4500	5000	Prędkość dolna chmur	Rodzaj chmur	Uwagi
Warszawo															

Ogólny stan atmosfery w dniu 3.III-24 r.
Wysokie ciśnienie nad Rosją (wschodnią) (ok. 780 mm) i nad Islandją; niskie nad morzem Norweskiem, nad Danją i Skandynawją płd. Zachmurzenie w Polsce zachmurzenie, duże miejscami mgła, temperatura w granicach od -3° (Kraków) do +3° (Bydgoszcz).

Wydawnictwo Państwowego Instytutu Meteorologicznego w Warszawie

Edition du soir [18h. G.M.T.] *5.III-24r. Nº654*

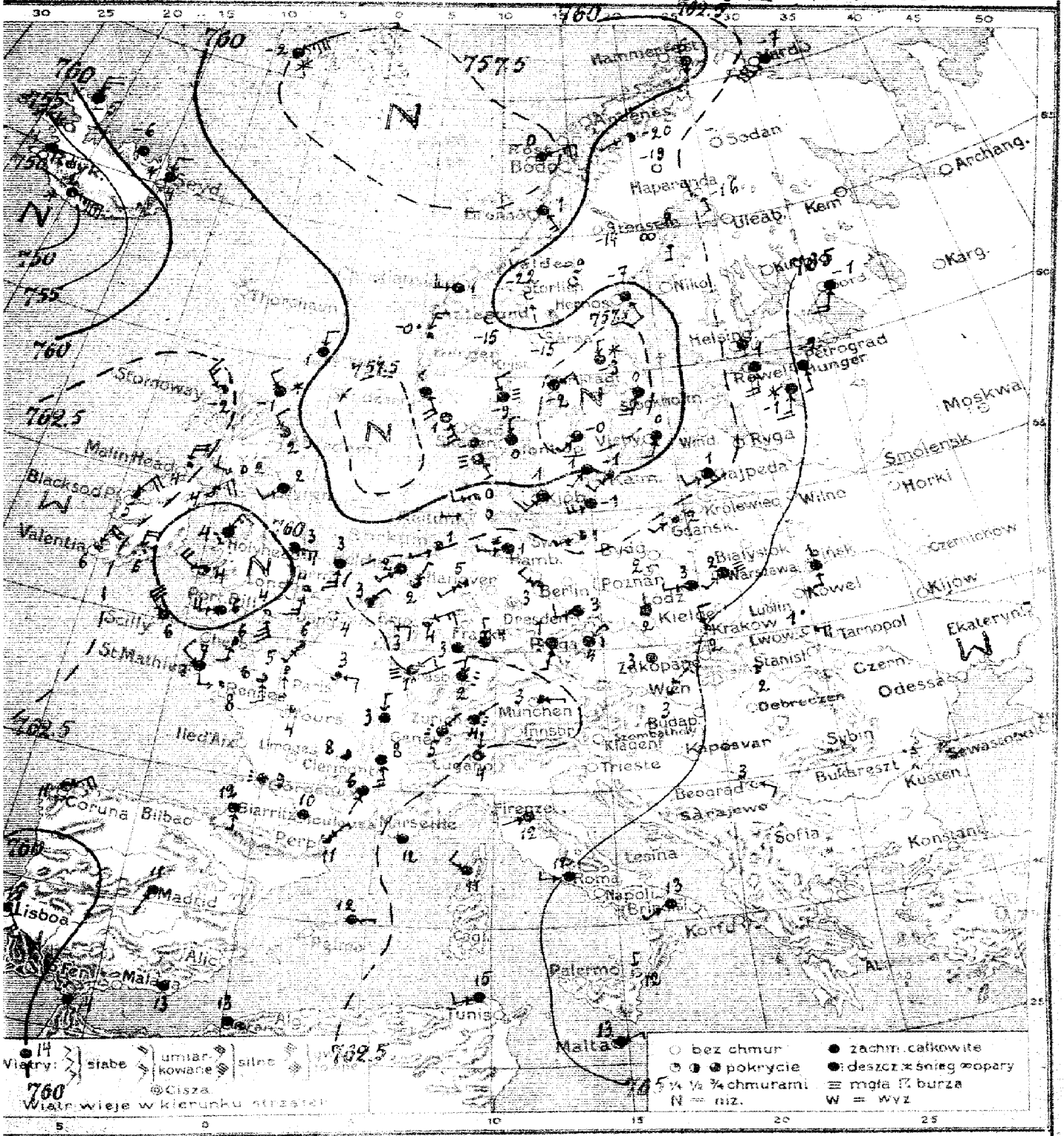

Warszawa. Wydawnictwo. dnia 5.III. Środa 1924 r. 6 wieczór Rocznik V. Nº

Przewidywany przebieg pogody w ciągu doby następnej

Nº654

Wydano dnia *1924 r. o godz.*

Spostrzeżenia meteorologiczne z dnia dzisiejszego rano 5 III 24 : 186 G. M.

	Stacja	Ciśnienie 700mm+	Wiatr	Zachmurzenie	Temp. °C.	Opady mm.	Temp. Max	Temp. Min
Polska	Wilno							
	Pińsk	67.3	S4	4	1			
	Białystok							
	Brześć n/B							
	Kowarce							
	Warszawa	64.0	SW2	4	2			
	Łódź	64.7	W2	4	3			
	Lublin							
	Lwów	68.2	E8	0	1			
	Zakopane							
	Kraków	65.1	N4	1	2			
	Oleszyce							
	Poznań	64.3	cisza	0	2			
	Toruń							
	Bydgoszcz							
	Chojnice							
	Jezore							
	Hel							
	Puck							
	Gdańsk	62.9	SW2	mgła	2			
Anglia	Lerwick	60.8	N4	4	1			
	Stornoway	62.9	NW6	2	-2			
	Aberdeen	61.2	NW4	3	2			
	Holy Head	58.2	NNE6	deszcz	4			
	Valentia	63.1	NNE8	1	6			
	Scilly	60.3	NW12	4	6			
	Yarmouth	62.3	S6	4	3			
	Tynemouth	61.1	SW4	4	2			
Hol.	Helder	63.0	SW2	4	2			
	Vlissingen	62.8	NE2	2	3			
Francja	Calais	61.3	cisza	0	4			
	St. Valery	61.7	WNW4	deszcz	7			
	Paris	62.4	E4	1	3			
	Dijon	62.1	N2	4	3			
	Brest	61.2	cisza	mgła	9			
	Clermont	60.0	-"-	3	8			
	Biarritz	62.3	S2	4	12			
	Rennes	62.1	SSE4	3	6			
	Strasbourg	62.1	NNE4	mgła	2			
Bel.	Bruxelles							
Niemcy	Keitum	60.8	W2	0	0			
	Borkum	62.4	SW2	2	1			
	Hamburg	63.2	W2	pochmurno	1			
	Swinemünde	61.4	WSW2	2	1			
	Magdeburg	63.8	WNW4	1	3			
	Dresden	63.9	WSW4	4	3			
	Breslau	64.1	cisza	4	2			
	Frankfurt n/M	63.3	N2	4	4			
	Münster	62.0	E2	2	3			
	Karlsruhe	62.0	SW4	śnieg	1			
Szwajc.	Geneve							
	Zürich	62.8	NE2	2	3			
	Lugano							
Dania	Kjöbenhavn	60.6	SW6	4	1			
	Skagen	58.0	N4	4	0			
	Hamstholm	58.5	SE2	mgła	-0			
	Blaavandshuk	60.6	WSW4	1	0			
	Hammerahus	60.9	WSW6	4	-1			

	Stacja	Ciśnienie 700mm+	Wiatr	Zachmurzenie	Temp. °C	Opady mm.	Temp. Max	Temp. M
Szwecja	Stockholm	57.1	SSW5	4	0			
	Hernösand	59.7	SE4	4	-7			
	Haparanda	62.6	SSE4	4	-16			
	Wisby	59.2	SSW4	4	0			
	Karlstad	57.2	NE4	4	-2			
	Storlien	63.2	SE1	0	-22			
	Jönköping	51.0	SW2	4	-0			
Norwegja	Andenes	58.4	S2	4	-5			
	Bronnö	58.0	SE6	1	1			
	Vardö	58.5	NNE6	śnieg	-0			
	Skudesnes	57.0	ENE6	4	-0			
Finlandja	Helsinki	63.2	cisza	4	-1			
	Sorvavaia	67.0	SSW6	4	-1			
	Kuopio							
	Wasa							
	Sodankylä							
Estonja	Talin (Reval)	62.8	S8	4	-			
	Dorpat	64.3	S6	śnieg	-1			
Inflanty	Dünaburg	68.1	ESE2	4	-2			
Rosja	Petrograd							
	Moskwa							
	Jan Mayen	57.5	ENE14	śnieg	-2			
	Thorshavn							
	Seydeshord	61.3	N4	-"-	-4			
Austrja	Wien							
	Felukirch							
	Innsbruck							
	Klagenfurt							
Czechosłowacja	Praha	63.6	NE2	deszcz	4			
	Lysa (Chebi)	63.4	SSW2	-"-	1			
	Hurbanovo	64.0	cisza	4	3			
	Skalna Doba							
	Lomnicz	66.4	-"-	2	2			
	Bratislava	63.6	NE2	1	3			
Węgry	Budapest							
	Szombathely							
	Szeged							
Hiszp.	Madrid	61.0	SSW1	1	11			
	Coruna	61.0	NE8	deszcz	11			
	Malaga	62.0	E2	1	12			
Włochy	Genova							
	Firenze	63.0	WSW1	1	12			
	Messina	65.0	N2	0	12			
	Roma	65.0	W2	1	12			
	Napoli	65.0	SW2	1	13			
	Brindisi							
	Maddalena							
	Palermo							
Bałkany	Beograd	65.9	ESE4	0	3			
	Bucuresti							
	Sofja							
	Konstantynopol							
	Athenas							
	Malta	65.0	ENE2	1	13			
Afryka	Tunezja	63.0	WSW4	1	15			
	Algier	61.0	cisza	deszcz	14			
Stacje górskie	Semmlitsch (3105)							
	Taggeitze (2964)							
	Säntis (2500)							

Spostrzeżenia pilotowe.

Stacja	Godz.	Wiatr kier.	500	1000	1500	2000	2500	3000	3500	4000	4500	5000	Temperatura [illegible]	Rodzaj chmur	Uwagi
Warszawa															

Wydawnictwo Państwowego Instytutu Meteorologicznego w Warszawie

Édition du matin [7 h. G.M.T.] 6. III. 24. N° 66

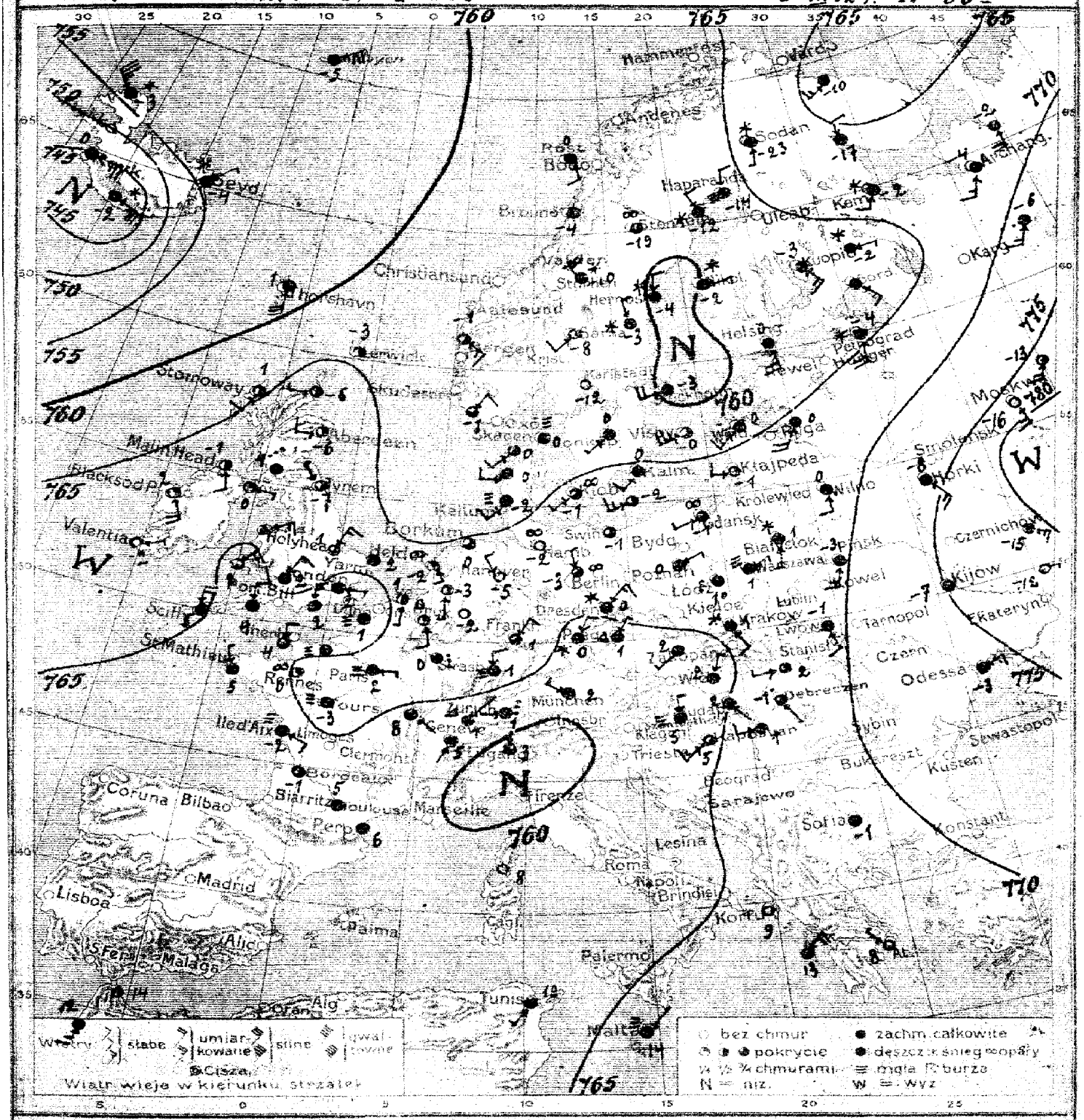
Stornoway
Aberdeen
Valentia
Holyhead
Scilly
St Mathieu
Brest
Paris
Ouessant
Ile d'Aix
Biarritz
Coruna
Bilbao
Madrid
Lisboa
Alicante
Malaga
Oran
Alger
Tunis
Palermo
Malta
Roma
Napoli
Brindisi
Cagliari
Firenze
Genève
Lyon
Marseille
Toulouse
Limoges
Clermont
Bordeaux
Perpignan
Trieste
Belgrad
Sarajewo
Sofia
Lesina
Konstant.
Bukarest
Kusten
Sewastopol
Odessa
Czern
Tarnopol
Ekaterynb.
Kijow
Czernichow
Moskwa
Smolensk
Orsk
Perm
Jekaterinb.
Tjumen
Omsk
Kasan
Archang.
Petschora
Helsing.
Stockholm
Christiansund
Bergen
Aalesund
Hernösand
Haparanda
Sodankyla
Uleaborg
Kemi
Uleaborg
Kajaani
Kuopio
Wasa
Reval
Libau
Memel
Kalm.
Kiajpeda
Wilno
Grodno
Brest
Lodz
Kielce
Krakow
Lwow
Lublin
Stanislau
Pinsk
Bialystok
Warszawa
Posen
Berlin
Dresden
Hannover
Bremen
Emden
Borkum
Helder
Ymuiden
Swinemünde
Danzig
Königsberg
Flensburg
Kopenhagen
Skagen
Aarhus
Esbjerg
Hamburg
Frankfurt
Stuttgart
München
Innsbruck
Genf
Triest
Klagenfurt
Debrecen
Budapest
Nemours
Rennes
Cherbourg
Le Havre
Dünkirchen
Ostende
Amsterdam
Nordeney
Wilhelmshaven
Hambur

Spostrzeżenia meteorologiczne z dnia dzisiejszego rano 6. II 24 [illegible]

Stacja	Ciśnienie 700 mm+	Wiatr	Zachmurzenie	Temp. °C.	Opady mm.	Temp. Max.	Temp. Min.
Polska — Wilno	67.5	S4	4	0	1	1	-0
Pińsk	59.5	S6	4	-3	0	2	4
Białystok	67.5	S2	śnieg	1	2	4	1
Brześć n/B	–	–	–	–	–	–	–
Kowel	–	–	–	–	–	–	–
Warszawa	66.7	ENE2	mgła	1	-2	4	0
Łódź	66.9	cisza	deszcz	1	2	4	0
Lublin	66.3	NNE2	śnieg	0	0	6	-1
Lwów	68.8	ESE4	4	-1	0	4	-1
Zakopane	–	cisza	4	2	0	7	-4
Kraków	65.8	SE4	śnieg	1	1	5	-0
Oleszyce							
Poznań	67.6	ENE2	4	-0	ślad	4	-1
Toruń	67.5	NNE2	mgła	-1	–	–	–
Bydgoszcz							
Chojnice							
Trzcin							
Hel							
Puck							
Wm. Gdańsk	67.2	WSW2	opad. śn.	-1	0	4	-3
Anglia — Lerwick	64.7	cisza	2	-3	–		
Stornoway	64.8	SSW4	2	1	–		
Aberdeen	67.6	W4	1	-6	–		
Holy-Head	67.5	ENE6	1	2	–		
Valentia	67.9	ENE2	0	-2	–		
Scilly	66.6	NNE6	4	5	–		
Yarmouth	65.0	cisza	4	2	–		
Tynemouth	67.3	NW2	1	-2	–		
Hol. Helder	65.8	S2	2	-3	–		
Vlissingen	65.4	S2	2	1	–		
Francja — Cherbourg	64.4	cisza	mgła	1	0		
St Nazaire	64.6	NNW2	4	5	0.3		
Paris	65.1	E2	mgła	2	0		
Dijon	64.9	ESE1	4	8	1		
Ile d'Aix	64.9	ESE4	mgła	-2	0		
Cherbourg	65.4	cisza	—"—	-3	0		
Toulouse	64.1	—"—	4	5	ślad		
Rennes	65.2	—"—	1	-0	0		
Strasbourg	65.1	N2	mgła	1	0		
Bel. Bruxelles	65.3	SSE4	1	0	0		
Niemcy — Keitum	64.6	SW4	mgła	-2	0		
Borkum	65.9	cisza	3	0	0		
Hamburg	66.3	—"—	mgła	-2	0		
Swinemünde	66.8	—"—	—"—	-1	0		
Magdeburg	66.9	NNW2	—"—	-3	0		
Dresden	65.6	NE6	śnieg	0	ślad		
Aachen	66.3	cisza	0	-2	0		
Frankfurt n/M	65.9	NNE4	3	1	0		
Munchen	64.1	WNW2	4	2	0		
Kłajpeda	67.6	W4	1	-1	0		
Szwajc. Genewa	64.3	SSW1	4	5	3		
Zürich	64.8	W1	deszcz	1	5		
Lugano	54.9	N1	4	3	10		
Dania — Kjöbenhavn	65.6	SW2	mgła	-1	–		
Skagen	61.9	cisza	—"—	0	–		
Hanstholm	61.6	SW2	2	-0	–		
Blavandshuk	64.5	W4	4	0	–		
Hammeröhus	66.2	WSW6	2	-2	–		

Stacja	Ciśnienie 700 mm+	Wiatr	Zachmurzenie	Temp. °C.	Opady mm.	Temp. Max.	Temp. Min.
Szwecja — Stockholm	59.8	WSW6	4	-3	1		
Hernösand	59.7	N4	śnieg	-4	4		
Haparanda	63.8	N4	mgła	-14	0		
Wisby	63.1	WSW10	3	0	0		
Karlstad	63.6	cisza	0	-12	0		
Sztokholm	65.8	—"—	mgła	-11	0		
Jönköping	63.8	SW2	4	-0	0		
Norwegja — Lister	62.1	SSE4	4	-0	–		
Brønnö	61.0	cisza	4	-4	–		
Vardö	63.4	ESE6	2	-1	–		
Tydeher	62.5	NE4	3	-1	–		
Finlandja — Helsinki	62.8	SSE6	4	-0	2		
Sortavala	65.2	SE2	4	–	0.1		
Kuopio	62.6	SE6	4	-3	1		
Wasa	61.3	E2	śnieg	-2	ślad		
Sodankylä	66.2	S2	—"—	-23	0.6		
Estonja — Tallin (Reval)							
Dorpat							
Filsand							
Rosja — Petrograd	65.9	S8	śnieg	-4	1		
Moskwa	80.0	SSE6	0	-16	0		
Kijów	74.9	SE2	4	-7	0		
Odessa	73.0	ENE6	4	-3	ślad		
Archangielsk	69.1	SSW6	4	-4	0		
Jan Mayen	58.9	ENE12	4	-5	–		
Thorshavn	57.5	S12	4	1	–		
Seydisfjord	59.2	NE2	śnieg	-5	–		
Austr. Węg. Wiedeń							
Feldkirch							
Innsbruck							
Klagenfurt							
Czechosłowacja — Praga	64.4	NNE2	krupy	1	4		
Eger (Cheb)	64.4	NNE4	śnieg	0	7		
Otmuchów	63.8	SW2	4	2	0		
Stara Dala							
Lanzot	66.8	W2	2	2	0		
Bratislava	63.5	NNE2	4	2	0		
Węgry — Budapest	65.0	SE4	4	2	0	8	2
Szombathely	63.8	N2	mgła	5	0	6	-1
Szeged	66.9	W4	1	1	0	7	0
Hiszp. Madryt							
Coruna							
Palma							
Włochy — Genua							
Firenze							
Roma							
Napoli							
Brindisi							
Maddalena							
Palermo							
Bałkany — Beograd							
Bucuresti							
Sofia	69.6	cisza	4	-1	–		
Konstantynopol							
Athenes	66.2	NW2	0	8	–		
Malta	66.0	NE1	mgła	14	–		
Afryka — Tunis	64.0	SW2	4	19	–		
Algier	64.5	cisza	1	14	–		
Stacje górskie — Sonnblick (3105)							
Jungfraujoch (3964)							
Säntis (2500)							

Spostrzeżenia pilotowe.

Stacja	Godz.	Wiatr i chmury	500	1000	1500	2000	2500	3000	3500	4000	4500	5000	Ciśnienie zalecane dzienne	Rodzaj chmur	Uwagi
Warszawa															

Ogólny stan atmosfery za dnia 6.II 24h.

Wysokie ciśnienie nad Rosją, Polską, a także Anglją, niskie nad Islandją, północnymi Bałtykiem i północnemi Włochami.

W Polsce pochmurno, mglisto, miejscami opad.

Wydawnictwo Państwowego Instytutu Meteorologicznego w Warszawie

Édition du soir [18h. G.M.T.] 6.III-24r. Nº 66b

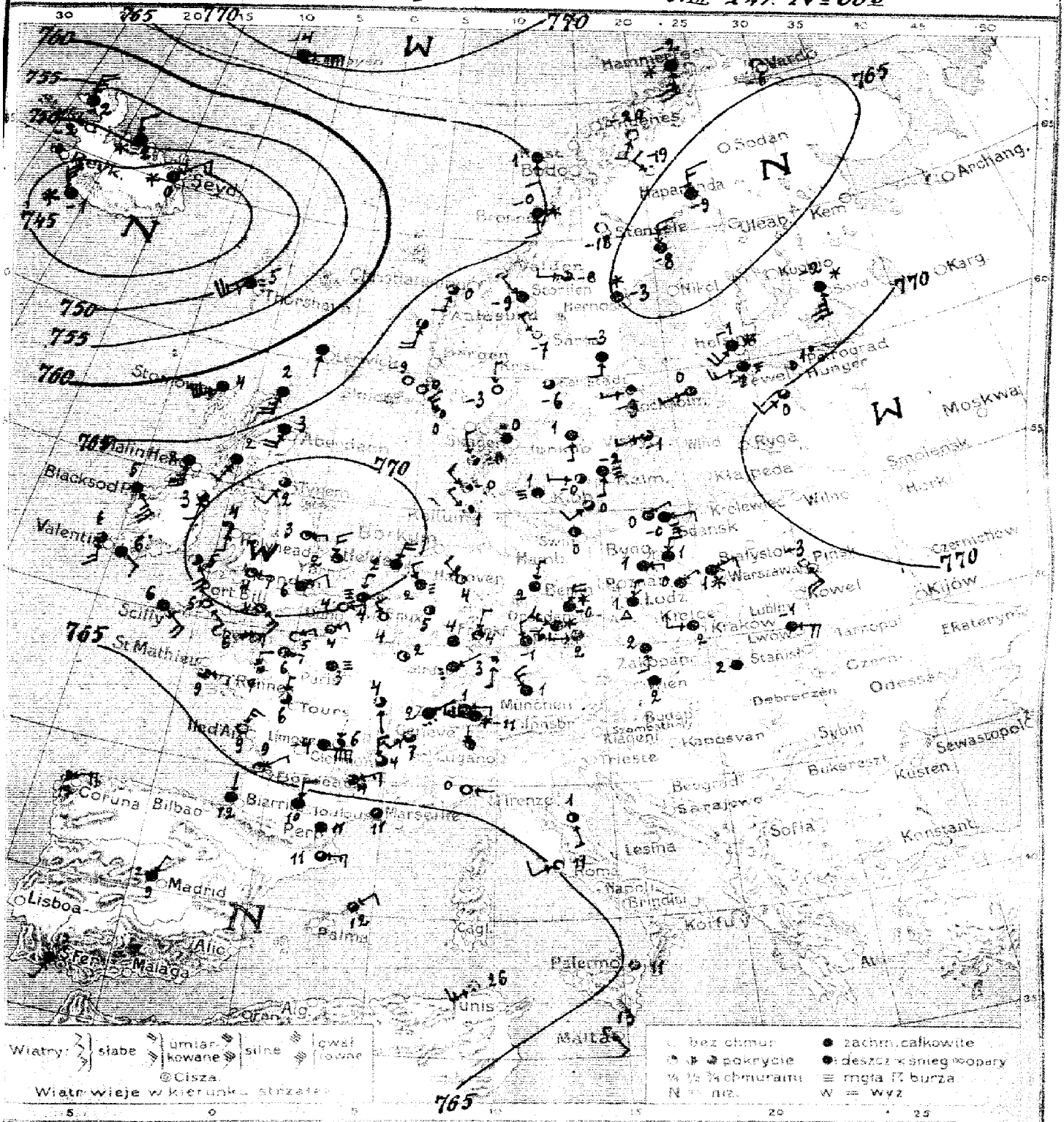

Warszawa. Depesze z dnia 6. III. Czwartek *1924 r. o godz.* 6 wiecz. *Rocznik* V. *Nº* 66b.

Przewidywany przebieg pogody w ciągu doby następnej

Wydano dnia *1924 r. o godz.*

Spostrzeżenia meteorologiczne z dnia dzisiejszego rano r. 6. II. 94 r. Nº 662

	Stacja	Ciśnienie 700 mm+	Wiatr	Zachmurzenie	Temp. °C.	Opady mm.	Temp. Max	Temp. Min
Polska	Wilno							
	Pińsk	69.2	SE 3	0	-3			
	Białystok							
	Brześć n/B							
	Kowieńce							
	Warszawa	66.3	ENE 2	śnieg	1			
	Łódź	66.4	ENE 2	4	0			
	Lublin							
	Lwów	68.7	E 3	4	-1			
	Zakopane							
	Kraków	65.8	W 2	4	2			
	Cieszyn							
	Poznań	68.8	E 2	4	1			
	Toruń	68.1	NNE 4	4	1			
	Bydgoszcz							
	Chojnice							
	Tczew							
	Hel							
	Puck							
W.	Gdańsk	69.2	E 1	mgła	-0			
Anglia	Lerwick	62.3	S 5	4	-			
	Stornoway	64.7	SSE 3	4	4			
	Aberdeen	67.8	SSW 3	4	3			
	Holy Head	70.5	S 2	5	4			
	Valentia	68.6	SSE 5	3	6			
	Scilly	67.9	ESE 3	4	6			
	Yarmouth	70.8	N 6	1	2			
	Ipswich	71.2	SSW 2	3	2			
Hol.	Helder	70.6	NNE 3	4	2			
	Vlissingen	70.1	N 2	mgła	4			
Francja	Calais	69.7	NE 2	0	4			
	Cherbourg	64.4	cisza	4	11			
	Paryż	69.0	— —	mgła	3			
	Dijon	68.7	SSE 1	3	4			
	Le d'Aix	66.6	NNE 6	0	9			
	Clermont	67.1	NNE 1	2	4			
	Biarritz	64.6	N 1	4	12			
	Rennes	68.2	NW 1	2	2			
	Strasbourg	69.0	NE 1	deszcz	-			
Bel.	Bruxelles	69.8	SE 2	0	4			
Niemcy	Aachen	67.8	NW 2	1	1			
	Barkum							
	Hamburg							
	Swinemünde	68.7	cisza	2	0			
	Magdeburg	69.1	NNE 2	2	2			
	Breslau	67.8	NNE 3	śnieg	-0			
	Brasa	66.0	NNE 2	krupy	1			
	Frankfurt n/M	-	NNE 2	1	4			
	München	68.9	NW 3	4	1			
Szwajc.	Genève	67.0	SW 2	2	7			
	Zürich	66.2	E 1	deszcz	4			
	Lugano	68.1	N 1	2	7			
Duńsk.	Kiłlenhavn	68.0	cisza	mgła	1			
	Skagen	66.5	— —	4	0			
	Hanstholm	65.9	NNW 2	1	-0			
	Blaavandshuk	68.3	NW 1	1	-0			
	Hammerabus	68.4	S 1	2	0			

	Stacja	Ciśnienie 700 mm+	Wiatr	Zachmurzenie	Temp. °C	Opady mm.	Temp. Max	Temp. M
Szwecja	Stockholm	67.0	W 2	1	-3			
	Hernösand	64.7	cisza	śnieg	-3			
	Haparanda	64.4	N 6	4	-9			
	Wisby	67.3	WSW 2	3	-1			
	Karlstad	67.6	cisza	3	-6			
	Storlien	63.5	NW 2	4	-9			
	Jönköping	67.0	S 2	4	1			
Norwegja	Hellesø	72.0	SSE 4	4	1			
	Bronnö	66.0	SSE 4	śnieg	-0			
	Vardø	69.3	S 10	— " —	-2			
	Skudesnes	68.9	cisza	0	0			
Finlandja	Helsinki	66.2	SW 8	śnieg	-1			
	Soravala	67.2	S 10	— " —	-2			
	Kuopio							
	Waso							
	Sodankylä							
Estonja	Tallin (Reval)	68.5	WSW 6	mgła	-1			
	Dorpat	70.1	SW 3	4	0			
	Pilsand	68.3	—	4	0			
Rosja	Petrograd							
	Moskwa							
	Jan Mayen	70.3	ENE 6	4	-4			
	Thorshavn	70.0	SW 10	deszcz	5			
	Seydisfiord	72.2	NE 6	śnieg	-0			
Austrja	Wiedeń							
	Triest							
	Innsbruck							
	Magenfurt							
Czechosłowacja	Praga	65.6	W NW 4	4	2			
	Lipce (Theb)	67.3	NW 2	4	-1			
	Ołomuniec	65.6	S SW 2	4	2			
	Stara Bolá							
	Koszyce	66.4	cisza	4	2			
	Bratislava	65.3	— " —	4	2			
Węgry	Budapest							
	Szombathely							
	Szeged							
Hiszp.	Madrid	61.0	NNE 2	deszcz	9			
	Caruna	62.0	ENE 3	2	12			
	Valencia	61.0	SSW 2	deszcz	13			
Włochy	Genova	66.0	E 1	0	0			
	Firenze							
	Arcoroo	66.0	SSE 2	2	1			
	Roma	65.0	WSW 4	0	11			
	Neapol	65.0	cisza	0	11			
	Brindisi							
	Maddalena							
	Palermo							
Bałkany	Belgrad							
	Bucuresti							
	Sofja							
	Konstantynopol							
	Athenes							
	Malta	66.0	SE 4	0	13			
Afryka	Tunezya	63.0	SW 6	0	26			
	Alger							
Strefy górskie	Innsbruck (1165)							
	Zugspitze (2,964)							
	Säntis (2500)	67.2	WNW 6	śnieg	-11			

Spostrzeżenia pilotowe.

Stacja	Godz.	Wiatr i chmury	500	1000	1500	2000	2500	3000	3500	4000	4500	5000	Prędkość wiatru	Kierunek chmur	Uwagi
Warszawa															

Wydawnictwo Państwowego Instytutu Meteorologicznego w Warszawie

Édition du matin [7h. G.M.T.]. *7. III. 24. N° 67a*

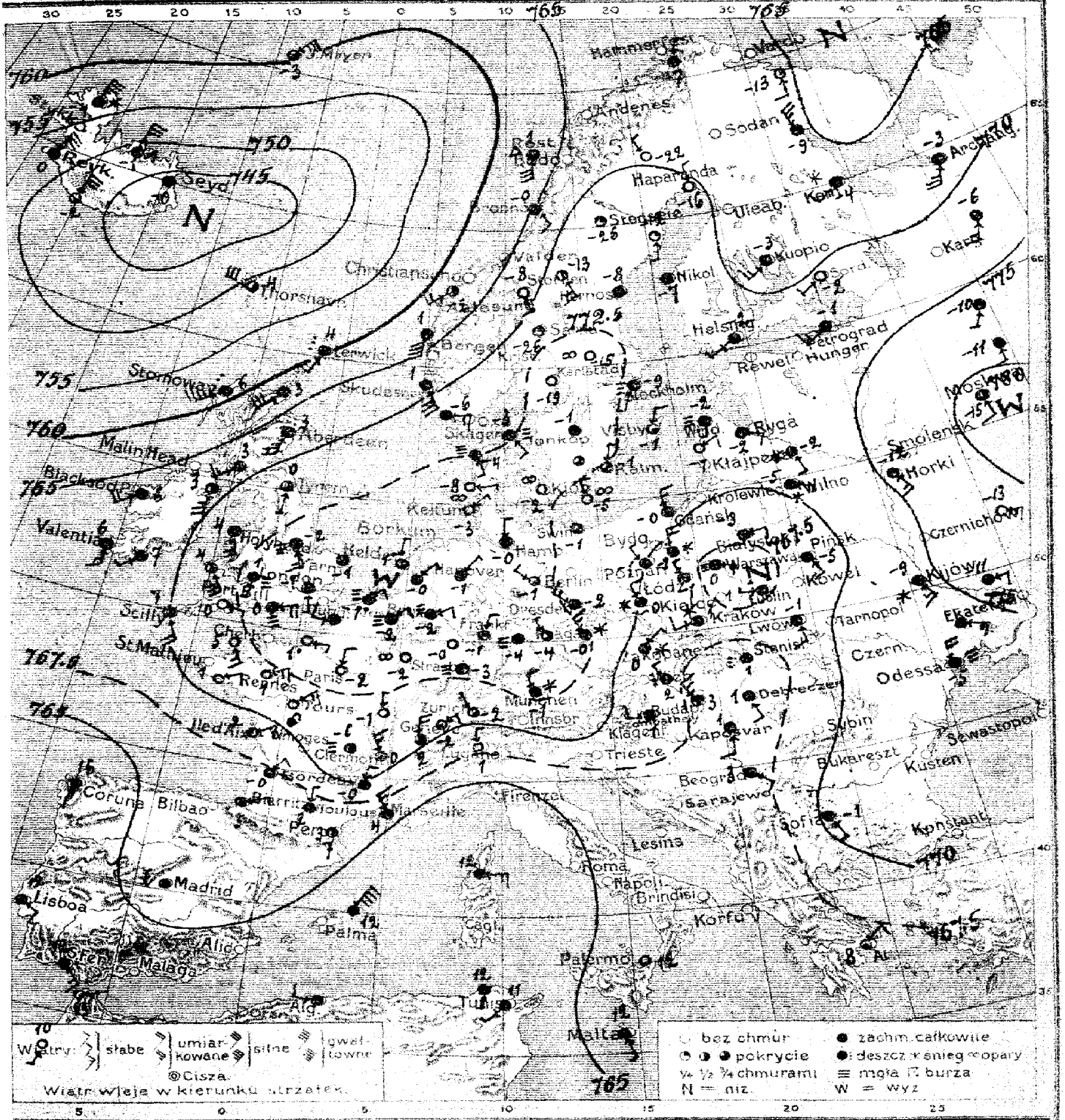

Warszawa. Mapa pogody z dnia 7. III. Piątek 1924 r. 7 rano. Rocznik V. N° 67a

Przewidywany przebieg pogody w ciągu doby następnej. Pochmurno, mglisto, miejscami deszcz lub śnieg, temperatura w pobliżu 0°, słabe wiatry lokalne. —

J. K.

Wydano dnia 7. III. 1924 r. o godz. 11 h.

Spostrzeżenia meteorologiczne z dnia dzisiejszego rano 7 III 24 r. Nr 70

	Stacja	Ciśnienie 400 mm.	Wiatr	Zachmurzenie	Temp. °C.	Opady m m.	Temp. Max.	Temp. Min.
Polska	Wilno	70.5	ESE2	śnieg	-5	6	1	-5
	Pińsk	69.5	SE4	4	-5	0	-1	-5
	Białystok	68.9	E4	4	-3	9	4	-3
	Brześć n/B							
	Kiwerce							
	Warszawa	67.0	ESE4	mgła	1	1	2	0
	Łódź	68.4	NNW5	—"—	1	0.4	2	-1
	Lublin	67.8	W2	4	1	0	4	-1
	Lwów	69.7	SSE4	4	-1	0	1	-2
	Lwów-Polit.	—	S4	4	-1	0	2	-2
	Zakopane							
	Kraków	69.2	WSW4	śnieg	1	1	3	1
	Oświęcim							
	Poznań	70.0	NW2	4	1	0.2	2	-1
	Toruń	69.4	N3	śnieg	-1	—	—	—
	Bydgoszcz							
	Chojnice							
	Tczew							
	Hel							
	Puck							
Bałt.	Gdańsk	71.0	N6	4	-0	0	1	-2
Anglia	Lerwick	59.8	SSW6	deszcz	4	—		
	Stornoway	59.7	SW14	—"—	6	5		
	Aberdeen	67.1	SSW10	4	3	0		
	Holy Head	71.4	SSE8	4	4	0		
	Valentia	68.4	S6	4	6	0		
	Scilly	69.7	SE8	3	7	0		
	Varmouth	74.0	cisza	3	-1	0		
	Epremouth	71.6	S2	3	0	0		
Hol.	Helder	74.5	NNE2	2	1	—		
	Vlissingen	74.6	NE4	mgła	-1	0		
Francja	Cherbourg	73.6	W4	4	—	ślad		
	Pemprynan	67.0	cisza	deszcz	7	—		
	Paris	73.1	NNE4	0	-2	0		
	Dijon	71.8	N2	0	-1	0		
	Aix d'Aix	68.8	ENE8	1	2	0		
	Clermont	71.1	cisza	mgła	-6	2		
	Biarritz	66.1	ENE2	2	5	1		
	Rennes	72.0	ENE6	0	1	0		
	Strasbourg	72.7	cisza	mgła	-3	0		
Bel.	Bruxelles	74.9	NE4	—"—	-2	0		
Niemcy	Keitum	73.0	NE2	0	-3	0		
	Borkum							
	Hamburg	73.7	N2	4	-0	0.3		
	Swinemünde	72.0	cisza	3	-1	0		
	Magdeburg	73.2	WNW2	3	-1	—		
	Dresden	72.3	WNW6	4	-2	2		
	Breslau	69.9	NNW4	śnieg	-0	1		
	Frankfurt n/M	73.2	NNE4	1	-1	0		
	München	73.0	NNW4	śnieg	-1	ślad		
Szwajc.	Genève	60.6	NNE8	3	2	0		
	Zürich	71.0	NW1	1	-2	2		
	Berne	70.9	NE4	1	-2	0.3		
Dania	Kjöbenhavn	73.8	cisza	opady	-2	—		
	Skagen	72.3	ESE2	mgła	-3	—		
	Hunstholmi	72.4	SE2	—"—	-4	—		
	Blavandshuk	73.7	E2	opary	-8	—		
	Hammerahus	72.1	NNW4	mgła	-5	—		

	Stacja	Ciśnienie 400 mm.	Wiatr	Zachmurzenie	Temp. °C.	Opady m m.	Temp. Max.	Temp. Min.
Szwecja	Stockholm	72.3	SSW2	mgła	9	0		
	Hernösand	71.1	cisza	4	-8	0		
	Haparanda	70.2	N2	0	-16	0		
	Visby	72.3	NNE4	1	-1	—		
	Karlstad	73.8	cisza	0	-19	0		
	Stortien	68.6	SE4	0	-8	0		
	Jönköping	73.5	cisza	4	-1	0		
Norwegja	Andenes	62.7	S12	krupy	1	—		
	Bronno	65.0	SE4	4	-0	0		
	Vardenagud	67.8	NNE2	4	-7	0		
	Skudesnes	67.1	SE12	4	1	—		
Finlandja	Helsinki	72.3	SW2	4	-2	0		
	Sortavala	70.4	SW2	0	-2	0.3		
	Kuopio	69.5	SW6	4	-3	0		
	Wasa	71.4	cisza	4	-7	0.2		
	Sodankylä							
Estonja	Tallin (Reval)							
	Dorpat							
	Filsand							
Rosja	Petrograd	72.5	SW6	4	-1	—		
	Moskwa	80.4	SSE4	3	-15	—		
	Odessa	72.2	N8	mgła	-5	—		
	Mijow	74.4	SE6	śnieg	-9	—		
	Riga	71.5	ESE4	4	-2	0		
Austrja	Jan Mayen	60.6	NE12	2	-3	—		
	Thorshavn	50.1	W12	3	4	—		
	Seydisfiord	43.6	cisza	4	-0	0		
	Wien							
	Feldkirch							
	Innsbruck							
	Klagenfurt							
Czechosłowacja	Prahu	71.3	NW6	śnieg	-0	2		
	Eger (Cheb)	72.9	NW2	3	-4	0		
	Olomuniec	68.2	NE2	śnieg	0	1		
	Stary Data							
	Koszyce	67.1	cisza	deszcz	1	2		
	Bratislava	68.4	NW2	—"—	2	1		
Węgry	Budapest	66.8	NW6	4	3	ślad	6	3
	Szombathely	66.9	W4	4	1	1	6	1
	Szeged	66.5	S4	4	1	0	9	1
Hiszp.	Madrid	66.0	cisza	4	6	—		
	Coruna	63.0	S1	4	16	—		
	Alicante	63.0	ESE6	4	12	—		
Włochy	Genowa							
	Firenze							
	Messina	65.0	cisza	0	12	0		
	Roma							
	Napoli							
	Brindisi							
	Maddalena							
	Palermo							
Bałkany	Beograd	66.0	ESE4	4	3	—		
	Bucuresti							
	Sofja	70.1	SE2	4	-1	0	5	-2
	Konstantynopol							
	Athenes	67.2	NE4	1	8	0		
	Malta	66.0	SE2	4	19	—		
Afryka	Tunis	61.0	SW2	4	11	0		
	Alger	54.0	W4	4	—	—		
Stacje górskie	Sonnblick (3105)							
	Zugspitze (2964)							
	Säntis (2500)							

Spostrzeżenia pilotowe.

Stacja	Godz.	Wiatr	500	1000	1500	2000	2500	3000	3500	4000	4500	5000	Chmury	Rodzaj chmur	Uwagi
Warszawa															

Ogólny stan atmosfery w dniu 7.III 24 r.
Wysokie ciśnienie nad Rosją, oraz nad Belgją i Holandją, depresja nad morzem Północnem. W Polsce pochmurno, miejscami śnieg, temperatura w południe 0°.

Wydawnictwo Państwowego Instytutu Meteorologicznego w Warszawie

Édition du soir [18h. G.M.T.] — *7.III-24 r. Nº 676*



Warszawa, dnia 7. III. Piątek 1924 r. Rocznik V. Nº 67.

Przewidywany przebieg pogody w ciągu doby następnej

Wydano dnia *1924 r. o godz.*

Spostrzeżenia meteorologiczne z dnia dzisiejszego rano 7 III 24 r. N° 67

	Stacja	Ciśnienie 700 mm +	Wiatr	Zachmurzenie	Temp. °C	Opady mm	Temp. Max.	Temp. Min.
Polska	Wilno							
	Prusy	72.8	ESE 4	4	-5			
	Białystok							
	Brześć n/B							
	Kowieze							
	Warszawa	70.6	N6	śnieg	-1			
	Łódź	72.2	N2	4	-1			
	Lublin							
	Lwów	71.7	ESE 4	śnieg	-1			
	Zakopane							
	Kraków	72.7	WNW 4	4	-1			
	Cieszyn							
	Poznań	74.4	N6	4	-1			
	Toruń	72.8	N6	śnieg	-1			
	Bydgoszcz							
	Chojnice							
	Tczew							
	Hel							
	Puck							
Bałtyk	Gdańsk	74.2	N10	4	0			
Anglia	Lerwick	60.1	SW6	deszcz	5			
	Stornoway	61.4	SW10	" "	6			
	Aberdeen	66.3	SSW8	3	5			
	Holy Head	71.3	SSE6	1	7			
	Valencia	67.1	SSE6	4	8			
	Scilly	69.3	ESE8	1	7			
	Yarmouth	74.6	S6	2	2			
	Spurnhead	71.3	SW4	2	6			
Hol.	Helder	75.8	SE2	2	0			
	Vlissingen	75.5	E2	3	0			
Francja	Gris Nez	74.0	ENE4	mgła	2			
	St Mathieu							
	Paryż	72.8	NNE6	1	4			
	Dijon	71.8	E2	1	3			
	Le Havre	68.6	ENE2	0	10			
	Clermont	70.2	NNE1	1	4			
	Biarritz	65.2	E4	2	13			
	Rennes	70.9	E2	0	8			
	Strasbourg	73.4	NE4	1	2			
Bel.	Bruxelles	75.2	NE4	1	-1			
Niemcy	Kettum							
	Borkum	75.9	cisza	mgła	-2			
	Hamburg							
	Swinemünde							
	Meklenburg	76.5	NW2	4	1			
	Dresden	74.4	WNW3	2	-0			
	Breslau	73.0	NNW2	1	1			
	Hermsdorf	75.1	NNE6	1	2			
	Münster	74.0	cisza	2	1			
	Skagen	74.6	E4	3	0			
Szwecja	Gefle	69.4	NNE12	0	4			
	Zurich	72.1	E1	1	0			
	Elfsborg	65.2	NNE2	0	6			
Dania	Kjöbenhavn	76.2	NNW2	4	-2			
	Skagen	74.4	SSW4	3	-1			
	Hanstholm	73.6	SSW4	3	-1			
	Blaavandshuk	75.7	SSW4	4	-2			
	Hammeren	75.9	cisza	mgła	-2			

	Stacja	Ciśnienie 700 mm +	Wiatr	Zachmurzenie	Temp. °C	Opady mm	Temp. Max.	Temp. Min.
Szwecja	Stockholm	73.8	WSW4	1	4			
	Hernösand	69.4	SE12	9	6			
	Haparanda	70.6	S4	4	-14			
	Wisby	74.3	NW2	0	-1			
	Karlstad	74.4	cisza	mgła	-9			
	Storlien	74.2	S8	4	-6			
	Jönköping	73.5	S2	2	-3			
Norwegja	Udsire	66.7	W6	4	-4			
	Brønö	60.1	ESE10	4	0			
	Vardö	54.0	SSW6	krupy	1			
	Skudesnes	62.1	ESE4	4	2			
Finlandja	Helsinki	74.8	WSW4	4	-3			
	Sortavala	74.9	cisza	4	-9			
	Hangö							
	Wasa							
	Sodankylä							
Estonja	Tallin (Reval)							
	Dorpat							
	Filsand							
Rosja	Petrograd	75.5	SE4	2	-2			
	Moskwa	80.7	SE4	0	-8			
	Kijów	75.7	SE4	0	8			
	Odessa	72.9	NE6	4	-4			
	Archangielsk	73.1	N6	4	-5			
	Jan Mayen	57.3	SSW8	2	-4			
	Thorshavn	59.3	WNW10	deszcz	4			
	Seydisfiord	50.5	NE2	śnieg	1			
Austrja	Wien							
	Feldkirch							
	Innsbruck							
	Klagenfurt							
Czechosłowacja	Praha	74.3	NW4	0	1			
	Eger (Cheb)	75.6	NNE2	1	-3			
	Otmuchów	72.3	E4	3	0			
	Stara Dala							
	Kosyce	68.8	N6	krupy	2			
	Bratislava	70.3	NW8	4	2			
Węgry	Budapest							
	Szombathely							
	Szeged							
Hiszp.	Madrid	64.0	cisza	4	11			
	Corunna	62.0	W4	4	15			
	Fernando	63.0	ENE8	4	15			
Włochy	Genova							
	Firenze							
	Taranto	64.0	S4	4	13			
	Messina	64.0	S4	0	13			
	Napoli							
	Brindisi							
	Maddalena							
	Palermo							
Bałkany	Belgrad							
	Bucuresti							
	Sofja							
	Konstantynopol							
	Athènes							
Afryka	Malta	63.0	SE4	4	14			
	Tunis	62.0	SSE4	4	13			
	Alger	65.0	N2	4	14			
Stacje górskie	Säntis (2465)							
	Zugspitze (2964)							
	Säntis (2500)							

Spostrzeżenia pilotowe.

Stacja	Godz.	Wiatr dolny	500	1000	1500	2000	2500	3000	3500	4000	4500	5000	Temp. min. dnia	Rodzaj chmur	Uwagi
Warszawa															

Wydawnictwo Państwowego Instytutu Meteorologicznego w Warszawie

Édition du matin [7h. G.M.T.]. *8. III. 24r. N: 68a*

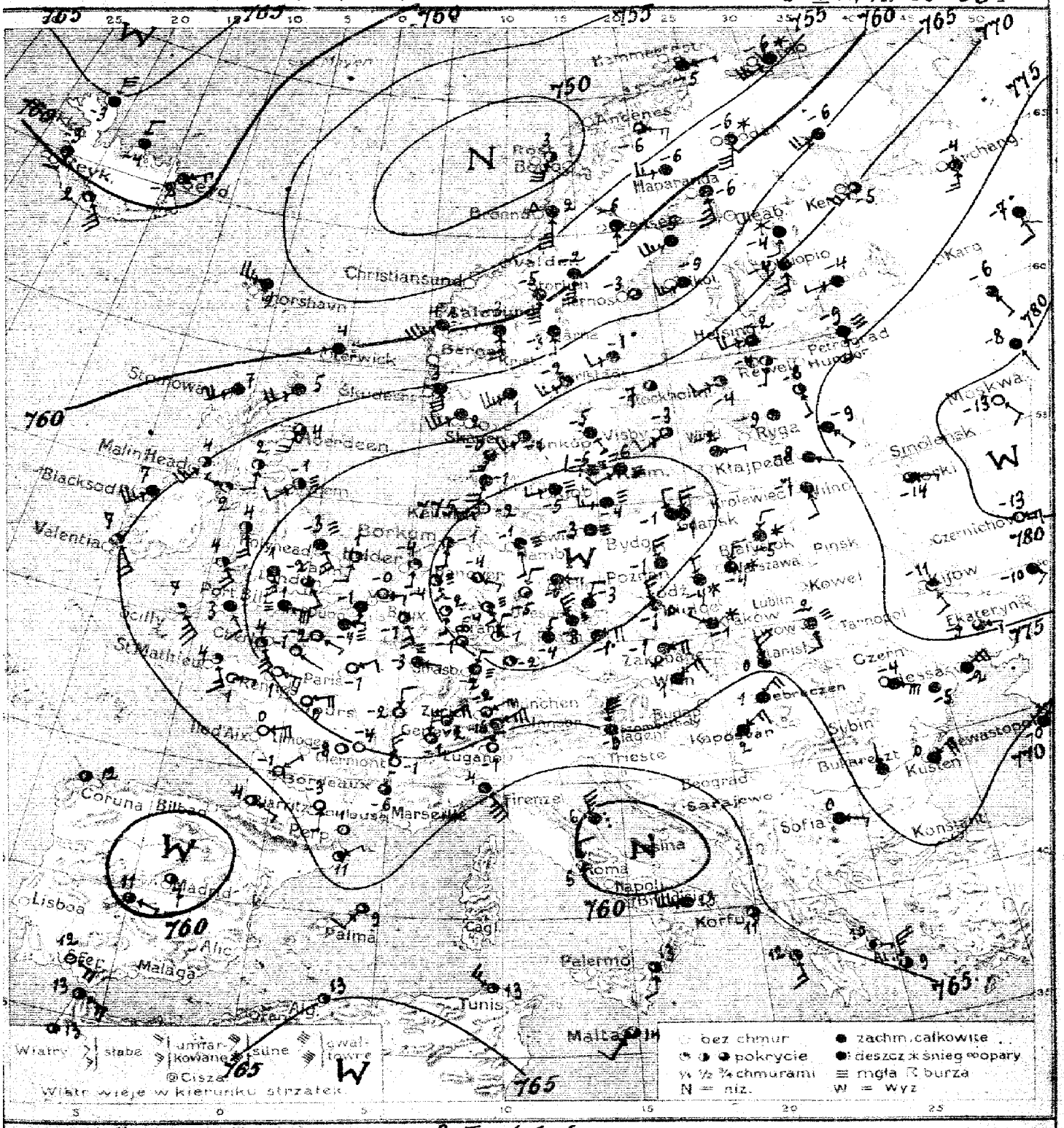
Reykjavik
Christiansund
Thorshavn
Lerwick
Stornoway
Aberdeen
Malin Head
Blacksod
Valentia
Coruna
Bilbao
Lisboa
Malaga
Oran
Alger
Tunis
Palma
Cagl.
Palermo
Malta
Korfu
Napoli
Roma
Firenze
Marseille
Toulouse
Perp.
Bordeaux
Clermont
Lugano
Trieste
Beograd
Sarajewo
Sofia
Paris
Zurich
München
Wien
Budapest
Strasbourg
Genève
Brest
Cherbourg
St. Mathieu
Ile d'Aix
Borkum
Hamburg
Bremen
Hannover
Berlin
Poznań
Bydgoszcz
Łódź
Kalisz
Wrocław
Lwów
Kraków
Lublin
Tarnopol
Zakopane
Kaposvar
Debreczen
Sybin
Bukarest
Kustendje
Konstanca
Sewastopol
Ekaterynb.
Czelabińsk
Orenburg
Kazań
Jekaterynosław
Kijow
Czernichow
Smoleńsk
Moskwa
Petrograd
Helsingfors
Reval
Hapsal
Libau
Memel
Kowno
Wilno
Grodno
Brześć
Pińsk
Mohilew
Ryga
Visby
Stockholm
Skagen
Christiansand
Bergen
Aalesund
Haparanda
Andenes
Kiruna
Archang.
Kara
Jekaterinb.
Tiumen
Omsk
Barnaul
Kem
Murmansk
Jokkmokk
Hernösand
Östersund
Kopparberg
Karlstad
Kristinehamn
Skellefteå
Umeå
Luleå
Haparanda
Kajaani
Oulu
Uleåborg
Kuopio
Mariehamn
Åbo
Helsingfors
Hangö
Reval
Petrograd

Spostrzeżenia meteorologiczne z dnia dzisiejszego rano 8. III. 24 r. — № 682

Stacja	Ciśnienie 700 mm+	Wiatr	Zachmurzenie	Temp. °C.	Opady m.m.	Temp. Max.	Temp. Min.
Polska: Wilno	74.5	SSE2	4	-7	0	0	-4
Prask							
Białystok	72.9	NNE4	śnieg	-3	8.4	0	-5
Brześć n/B							
Kowieo							
Warszawa	73.1	NNE6	śnieg	-4	2	1	-4
Łódź	74.1	NNE2	—"—	-4	1	0	-5
Lublin	71.6	WSW2	—"—	-2	4	2	-3
Lwów	72.8	SSE4	mgła	-2	0.1	1	-3
Zakopane							
Kraków	73.9	WNW2	śnieg	-1	Ślad	2	-2
Cieszyn							
Poznań	76.5	NNW6	4	-1	0	4	-2
Toruń							
Dyakowo							
Chorzów							
Tczew							
Hel							
Bród							
Gdańsk	75.6	NNW6	4	-1	0	0	-2
Anglia: Lerwick	59.5	WSW2	deszcz	4	11		
Stornoway	60.5	SW4	4	3	6		
Aberdeen	63.3	SSW8	3	4	0		
Holy Head	66.8	SSE8	2	4	0		
Valentia	64.7	SE8	2	7	0.1		
Scilly	67.2	SE10	1	7	0		
Yarmouth	73.3	—	0	1	0		
Portsmouth	66.7	SW4	mgła	-1	2		
Holandia: Helder	74.7	SE	1	-4	—		
Vlissingen	74.3	E4	1	-0	—		
Francja: Calais	71.8	SE	mgła	-1	0		
St Malmes	68.5	SSE6	1	4	0		
Lorient	72.7	NE4	0	-1	0		
Dijon	71.6	N4	C	-2	0		
Ch. d'Ac.	67.3	ENE8	0	0	0		
Clermont	70.4	cisza	mgła	-4	0		
Biarritz	64.2	ESE2	0	4	0		
Nancy	70.1	E6	mgła	1	0		
Strasbourg	73.9	NNE4	—"—	-2	0		
Belgia: Bruxelles	74.4	SSE6	—"—	-1	0		
Niemcy: Memel	75.8	SW6	4	-2	0		
Berlin	75.4	S4	8	-1	0		
Hamburg	75.8	SSE2	mgła	-1	0		
Swinemünde	76.3	cisza	—"—	-3	0		
Magdeburg	[illegible]						
Dresden	76.6	NNE4	4	-3	0		
Breslau	75.0	NNW6	śnieg	-1	Ślad		
Frankfurt M.	76.0	NNE2	1	-1	0		
Aleksandrja							
Szwecja: Gefle	68.3	NNE12	1	-1	0		
Turuo	71.3	NE4	1	-2	0		
Sztokholm	65.9	NNE2	0	-1	0		
Dania: Kjöbenhavn	75.9	WSW4	mgła	-5	0		
Skagen	70.9	SSW6	4	-1	3		
Blaavandshuk	70.6	SSW6	3	-0	0		
Hanstholm	73.7	SSW8	4	-1	0		
Thorshavn	75.5	NO	mgła	-4	0		

Stacja	Ciśnienie 700 mm+	Wiatr	Zachmurzenie	Temp. °C	Opady m.m.	Temp. Max.	Temp. Min.
Szwecja: Stockholm	70.9	S6	3	-7	0		
Hernösand	67.9	N8	3	-3	0		
Haparanda	61.9	S10	4	-6	ślad		
Wisby	73.7	SW4	3	-3	0		
Karlskrona	69.4	SW6	4	-2	0		
Skarlien	69.1	S4	4	-5	0		
Jönköping	73.6	SE2	4	-5	0		
Norwegja: Vardö	55.1	SSW10	śnieg	-6	—		
Bronnö	53.2	S14	krupa	-2	—		
Christiansund	48.7	SSW10	2	3	—		
Skudesnes	65.7	S12	mgła	3	—		
Finlandja: Helsinki	72.7	WSW6	4	-2	0		
Seravaara	72.2	W2	4	-4	0		
Kuopio	70.4	S6	4	-4	0		
Wasa	64.4	SW6	4	-3	ślad		
Sodankylä	59.5	SSW6	śnieg	-6	0.3		
Europa: Tallin (Reval)	54.7	SSW2	4	-4	0	-2	-5
Dorpat	54.2	SSE2	4	-8	0	-4	-8
Pilsend	74.1	SW2	4	-4	0	-2	-5
Rosja: Petrograd	74.8	S4	mgła	-9	—		
Moskwa	81.0	SE4	0	-13	—		
Sebastopol	69.5	NE2	2	-0	—		
Kijow	66.1	SE4	1	-11	—		
Libawa	74.8	E2	4	-2	0		
Am Magan							
Thorshavn	55.7	W10	3	2.	—		
Sydvaranord	61.0	NE6	2	-2	—		
Austrja: Wien							
Feldkirch							
Innsbruck							
Klagenfurt							
Czechosłowacja: Praha	75.9	NE8	4	-1	0		
Eger (Cheb)	76.2	NNE2	4	-4	0		
Olomuniec	73.7	ENE8	śnieg	-1	ślad		
Susza Data							
Kasayec	70.3	N8	4	0	ślad		
Węgry: Budapeszt	71.1	NE6	4	1	0		
Szombathely	70.3	N14	śnieg	-0	—"—	6	-1
Szeged	68.5	NE6	4	2	2	7	2
Hiszp.: Madrid	66.9	cisza	4	7	0		
Corvina	65.0	—"—	4	12	0		
S. Fernando	62.0	ESE8	0	12	0		
Włochy: Genova	65.0	SE14	4	4	0		
Florencja							
Messina	62.0	S4	4	13	0		
Roma	60.0	SW4	4	6	7		
Anconna	57.0	NNW10	deszcz	6	—		
Perugia	63.0	W14	4	11	—		
Maddalena							
Palermo							
Bałkany: Corfod	65.0	cisza	3	11	—		
Bucarest	72.0	W	4	—	—		
Sofja	69.4	ESE2	4	0	0	4	-2
Sewastopol	64.0	S6	2	12	—		
Athenes	66.2	E2	1	7	0		
Malta	64.0	SSW4	4	14	0		
Afryka: Bizerta	65.0	WNW6	4	13	0		
Alger	65.0	cisza	4	13	0		
Stacje górskie: Sonnblick (3105)							
Ingsoltze (2964)							
Säntis (2500)							

Spostrzeżenia pilotowe.

Stacja	Godz.	Wiatr	500	1000	1500	2000	2500	3000	3500	4000	4500	5000	Chmury niższe	Kierunek chmur	Uwagi
Warszawa															

Ogólny stan atmosfery w dniu 8. III. 24 r.

Wysokie ciśnienie nad Rosją wschodnią (Ufa 785.1 mm) i nad Europą środkową, depresja nad morzem Norweskiem. W Polsce pochmurno, śnieg, lekki mróz.

Wydawnictwo Państwowego Instytutu Meteorologicznego w Warszawie

Edition du soir [18h. G.M.T.] — *8.III-24r. Nº684*

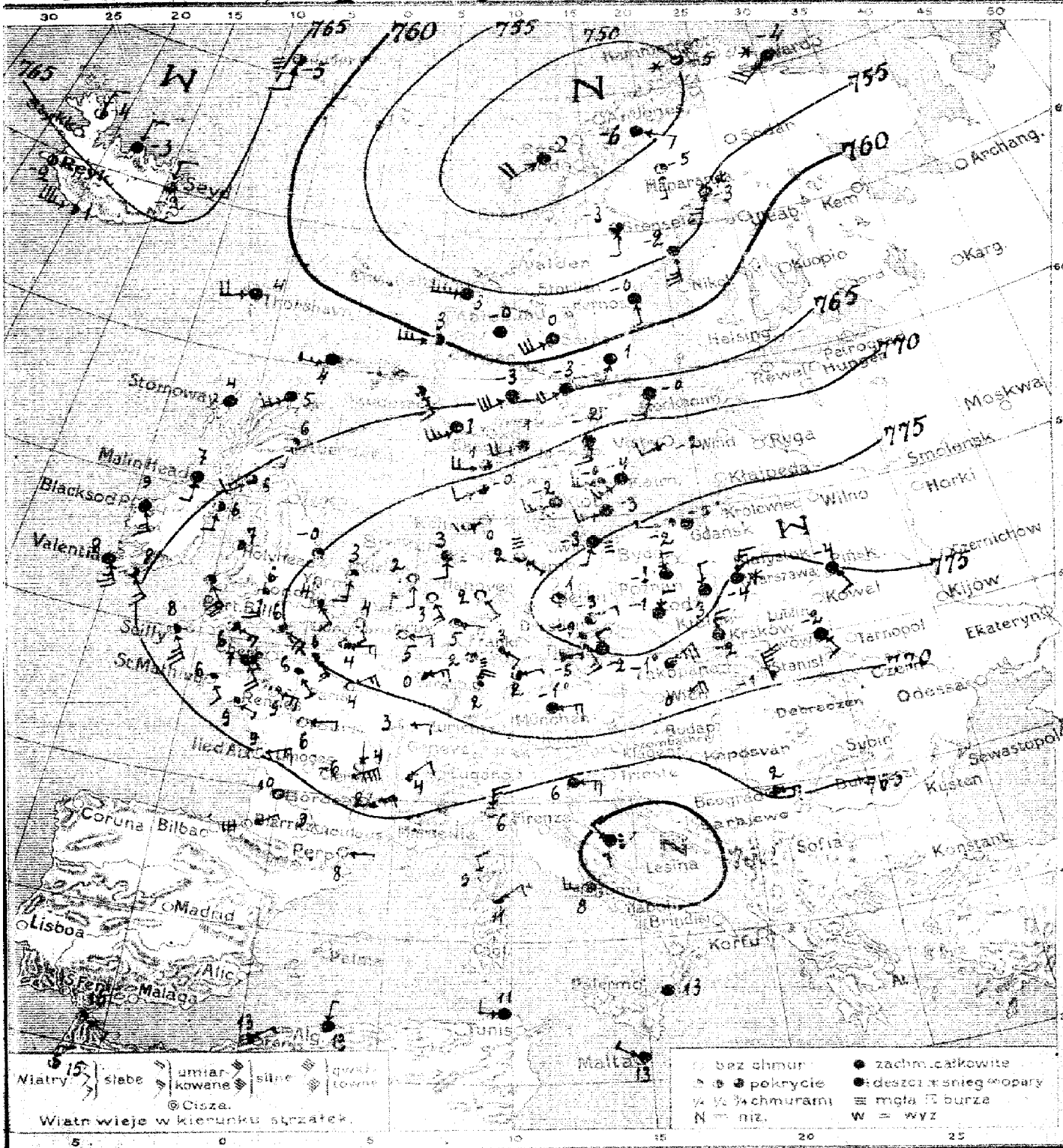

Warszawa. Mapa pogody z dnia 8. III Sobota 1924 r. Godzina 6 wieczorem. V. 17

Przewidywany przebieg pogody w ciągu doby następnej

Nº684.

Wydano dnia 1924 r. o godz.

Spostrzeżenia meteorologiczne z dnia dzisiejszego rano ... Nº 684

	Stacja	Ciśnienie 700 mm +	Wiatr	Zachmurzenie	Temp. °C.	Opady mm.	Temp. Max	Temp. Min
Polska	Wilno							
	Pińsk	75.1	SE 4	4	-4			
	Białystok							
	Brześć n/B							
	Kowno							
	Warszawa	73.9	NNE 6	śnieg	-4			
	Łódź	75.3	NE	4	-3			
	Lublin							
	Lwów	73.0	SE 4	4	-2			
	Zakopane							
	Kraków	74.6	N 6	4	-2			
	Cieszyn							
	Poznań	76.4	N 4	1	-1			
	Toruń							
	Bydgoszcz							
	Chojnice							
	Tczew							
	Hel							
	Płock							
Prusy Wsch.	Gdańsk	75.1	NNW 4	4	-1			
Anglia	Cerarick	61.9	W 8	8	7			
	Stornoway	61.2	ciesza	śnieg	4			
	Aberdeen	64.5	SSW 6	1	6			
	Holy Head	—	—	2	7			
	Valentia	62.2	SSE 10	deszcz	12			
	Scilly	65.3	SE 10	2	8			
	Yarmouth	70.8	S 6	1	5			
	Blackwood	63.1	SSE 4	4	9			
Holandja	Helder	72.3	SSE 2	0	2			
	Vlissingen							
Francja	Calais	70.3	SSE 9	8	4			
	Cherbourg	65.8	SE 4	1	6			
	Paris	69.8	NE 3	0	4			
	Dijon	68.6	E 4	0	3			
	Aix	64.7	ENE 8	0	9			
	Clermont	66.5	N 1	0	4			
	Biarritz	69.4	ENE 3	0	14			
	Rennes	67.3	E 6	1	8			
	Strasbourg	71.5	NNE 2	1	2			
Belgja	Bruxelles	70.1	E 4	0	5			
Niemcy	Arkum	72.3	SW 6	8	6			
	Borkum	73.7	S 4	mgła	3			
	Hamburg	74.0	ESE 2	—	9			
	Swinemünde	75.0	SSW 2	—	3			
	Memel	75.2	S 2	1	1			
	Królewiec	75.7	ENE 4	4	-3			
	Poznań	75.8	NNE 2	4	-1			
	Frankfurt n/M	74.0	ESE 4	1	3			
	Monachium	72.9	E 0	4	-1			
Szwajcarja	Genewa							
	Zurich							
	Lugano							
Duńsk.	Kjöbenhavn	73.1	WSW 4	deszcz	-2			
	Skagen	68.3	WSW 8	4	1			
	Hanstholm	68.5	WSW 8	3	1			
	Horn and Skud	71.5	SW 4	3	-0			
	Hammerhus	73.6	WSW 6	4	-3			

	Stacja	Ciśnienie 900 mm +	Wiatr	Zachmurzenie	Temp. °C	Opady mm	Temp. Max
Szwecja	Stockholm	65.3	SSW 8	4	-0		
	Hernösand	76.3	SW	4	-0		
	Haparanda	78.3	SSW 6	śnieg	-3		
	Wisby	70.3	SW 4	0	-2		
	Karlstad	69.3	SW 8	4	-0		
	Göteborg	49.4	ESE 4	4	-6		
	Jönköping	70.4	—	4	-9		
Norwegja	Arendal	50.3	NE 1	śnieg	-5		
	Skudesnæs	46.8	SW 8	4	2		
	Vardösund	53.5	NW	4	3		
	Tromsö	64.3	SE 10	3	—		
Finlandja	Helsinki						
	Sortavala						
	Kuopio						
	Wasa						
	Sodankylä						
Estonja	Tallin (Rewel)						
	Dorpat						
	Filsand						
Rosja	Petrograd						
	Moskwa						
	Jan Mayen	75.2	SW	8 mgła	-3		
	Thorshavn	61.4	ESW 8	4	4		
	Seydeshord	66.3	N 4	3	2		
Austrja	Wien						
	Feldkirch						
	Innsbruck						
	Klagenfurt						
Czechosłowacja	Praha	75.2	NNW 3	4	-2		
	Eger (Cheb)	77.9	NE 2	9	-3		
	Roman	73.7	NE 3	4	1		
	Stara Dala						
	Kosyce	76.2	NW	3	-1		
	Bratislava	77.0	NE 3	8	-0		
Węgry	Budapest						
	Szombathely						
	Szegedi						
Hiszp.	Madrid						
	Coruna						
	Palma						
Włochy	Genova	64.0	NNE 4	0	6		
	Firenze	64.0	E 6	4	8		
	Pesaro	61.0	ciesza	0	13		
	Roma	53.0	NW	deszcz	7		
	Napoli						
	Brindisi						
	Maddalena						
	Palermo						
Bałkany	Beograd	69.0	E 0	3	2		
	Bucuresti						
	Sofja						
	Konstantynopol						
	Athenes						
Afryka	Malta	62.0	NNW 2	4	15		
	Tunis	63.0	W 4	4	11		
	Alger	64.8	NNE 4	4	13		
Stacje górskie	Sonnblick (3105)						
	Zugspitze (2964)						
	Säntis (2500)						

Spostrzeżenia pilotowe.

Stacja	Godz.	Wiatr kier/v	500	1000	1500	2000	2500	3000	3500	4000	4500	5000	Granica dolnej chmury	Rodzaj chmur	Uwagi
Warszawa															

Wydawnictwo Państwowego Instytutu Meteorologicznego w Warszawie

Édition du matin [7 h. G.M.T.] — *9. III. 24. № 69 a*

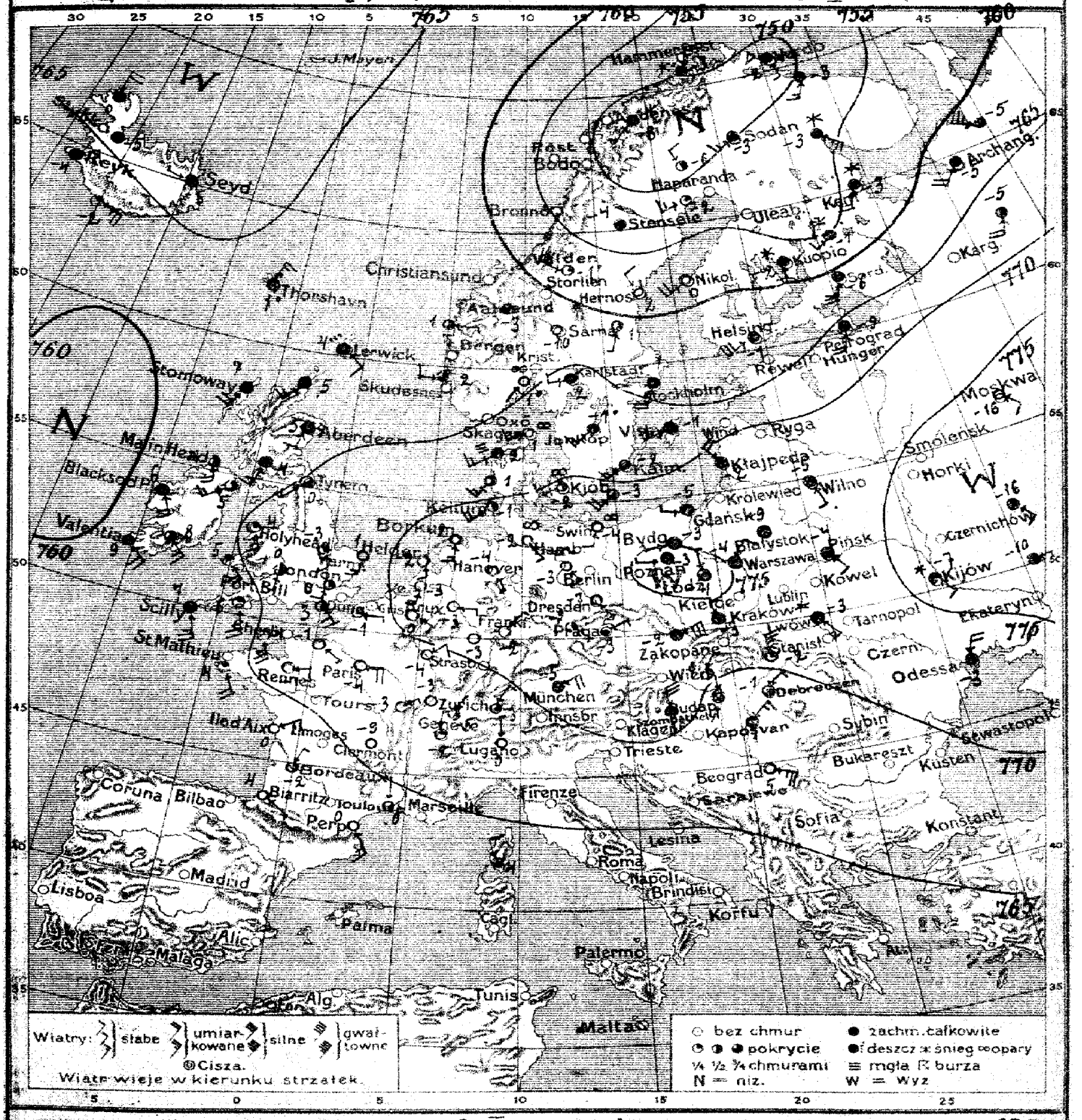

Warszawa. Mapa pogody z dnia 9 III. Niedziela 1924 r. 7 rano. Rocznik V. № 69 a

Przewidywany przebieg pogody w ciągu doby następnej: przeważnie dość pogodnie, miejscami mgła górna lub dolna; rano lekki mróz, wiatry wschodnie.

SHB

Wydano dnia 9. III. 1924 r. o godz. 11 h. 30 m.

Spostrzeżenia meteorologiczne z dnia dzisiejszego rano 9.III 24 r. № 692

	Stacja	Ciśnienie 700 mm +	Wiatr	Zachmurzenie	Temp. °C.	Opady mm.	Temp. Max	Temp. Min.
Polska	Wilno	73.6	SSE 2	4	-5	ślad	-3	-5
	Pińsk	74.4	SE 4	4	-4	0	-2	-4
	Białystok	73.5	cisza	4	-3	3	-1	-5
	Brześć n/B							
	Kowno							
	Warszawa	74.9	NE 4	4	-4	ślad	-2	-5
	Łódź	73.0	N 2	4	-4	0	-1	-5
	Lublin	71.7	NW 1	4	-4	ślad	-2	-6
	Lwów	72.7	SE 2	śnieg	-3	2	-1	-4
	Zakopane	—	cisza	śnieg	-8	1	-4	-8
	Kraków	74.4	NNW 4	4	-3	ślad	-1	-4
	Cieszyn							
	Poznań	75.5	W 2	4	-3	0	0	-4
	Toruń							
	Bydgoszcz	74.7	WSW 2	4	-3	0	-1	-4
	Chojnice							
	Tczew							
	Hel							
	Puck							
	Gdańsk	73.1	W 4	4	-3	0	-1	-6
Anglia	Lerwick	58.3	ESE 4	deszcz	4	1		
	Stornoway	60.3	SSW 2	4	2	0		
	Aberdeen	63.6	SSW 4	deszcz	3	ślad		
	Holy Head	65.4	SSE 6	1	4			
	Valentia	60.1	ESE 8	4	9	0		
	Scilly	63.2	SSE 10	4	7	0		
	Yarmouth	69.1	SSW 6	0	1	0		
	Tynemouth	66.6	SW 2	2	0	—		
Hol.	Helder	70.1	S 4	0	-3	0		
	Vlissingen							
Francja	Calais	66.6	E 2	1	1	0		
	Boulogne	64.6	SSE 8	1	4	0		
	Paris	68.6	E 6	0	-4	0		
	Dijon	67.4	ENE 2	0	3	—		
	Ile d'Aix	63.6	NE 6	0	0	0		
	Clermont	68.3	ESE 4	0	9	0		
	Biarritz	61.4	ESE 2	0	4	0		
	Rennes	66.6	E 4	0	-1	0		
	Nancy	69.9	ENE 4	0	-4	0		
Bel.	Bruxelles	70.5	ESE 4	0	0	0		
Niemcy	Berlin							
	Borkum	71.1	S 6	3	-2	0		
	Hamburg	72.4	SSE 4	pochmurno	-2	0		
	Swinemünde	73.2	SSW 4	—	-6	0		
	Kassel	74.0	SE 2	—	-3	0		
	Dresden	72.8	SE 4	0	7	0		
	Breslau	74.7	NE 4	3	2	0		
	Frankfurt n/M	73.3	NE 2	0	-9	0		
	München	72.8	ENE 2	4	-5	0		
	Lörrach	72.6	SE 2	0	-4	—		
Szwajc.	Genève	62.4	NNE 4	1	-2	0		
	Zürich	63.0	NE 4	3	-3	0		
	Lugano	65.3	N 1	0	0	0		
Dania	Kjöbenhavn	71.5	NNW 8	deszcz	-2	0		
	Skagen	66.6	WSW 8	—	1	0		
	Bornholm	65.6	WSW 6	mgła	2	0		
	Blaavandshuk	69.6	SW 5	3	1	0		
	Hammershus	71.5	SW 8	2	-3	0		

	Stacja	Ciśnienie 700 mm +	Wiatr	Zachmurzenie	Temp. °C	Opady mm.	Temp. Max	Temp. Min.
Szwecja	Stockholm	63.9	SSW 6	4	-1	0		
	Hernösand	57.5	NW 4	0	2	0		
	Haparanda	49.0	SW 2	śnieg	-8	1		
	Visby	67.4	WSW 10	4	-1	0		
	Karlstad	67.1	W 4	4	2	0		
	Sztokholm	53.3	cisza	4	-4	0		
	Jönköping	67.5	SW 8	4	-1	0		
Norwegia	Lyngdalen	59.0	NNE 10	śnieg	-3	—		
	Bergen	53.5	E 2	3	1	—		
	Fort Vardö	49.0	SSE 2	krupy	-2	—		
	Haldesund	59.6	W 4	3	2	—		
Finlandja	Helsinki	64.2	SW 2	4	-1	0		
	Sortavala	63.1	SSW 12	4	-6	0		
	Kuopio	56.5	S 8	śnieg	-2	ślad		
	Wasa	59.3	SW 2	0	-0	—		
	Sodankylä	53.3	SSW 8	śnieg	-4	—		
Estonia	Tallin (Reval)							
	Dorpat							
	Pilsand							
Rosja	Petrograd	68.2	SSE 4	4	-9			
	Moskwa	79.2	SE 4	6	-16			
	Nejour	76.5	SE 4	śnieg	-7			
	Odessa	70.2	NNE 8	4	-3			
	Archangielsk	62.5	SW 8	4	-5			
	Jan Mayen							
	Thorshavn	64.0	NNE 6	4	1			
	Seydisfiord	66.7	W 2	4	-5			
Austrya	Wien							
	Feldkirch							
	Innsbruck							
	Klagenfurt							
Czechosłowacya	Praha	75.3	ENE 2	1	-3	0.1		
	Eger (Cheb)	72.9	ESE 2	1	-9	0		
	Olomuniec	73.6	ENE 9	4	-2	0.1		
	Stara Dala							
	Koszyce	70.2	NW	1	-9	ślad		
	Bratislava	70.5	NNE 1	1	0	0		
Węgry	Budapest	69.2	N 2	4	1	2	4	1
	Szombathely	70.3	NW 4	4	-1	—	1	-3
	Szeged	69.1	NE 6	4	1	—	4	0
Hiszp.	Madrid							
	Coruna							
	Palma							
Włochy	Genova							
	Firenze							
	Roma							
	Napoli							
	Brindisi							
	Maddalena							
	Palermo							
Bałkany	Dogrado							
	Bucuresti							
	Sofja							
	Konstantynopol							
	Athenes							
Afryka	Malta							
	Tunis							
	Alger							
Stacje górskie	Stnnidlak (3085)							
	Ingspitze (2964)							
	Säntis (2300)							

Spostrzeżenia pilotowe.

Stacja	Godz.	Wiatr dolny	500	1000	1500	2000	2500	3000	3500	4000	4500	5000	Chmury dolne chmur.	Rodzaj chmur.	Uwagi
Warszawa															

Ogólny stan atmosfery w dniu 9.III 24 r.

Wysokie ciśnienie nad Rosją, Polską, Szwajcarją i nad Islandją. Niskie nad Skandynawją i Atlantyckiem. W Polsce chmurno, lekki śnieg.

Wydawnictwo Państwowego Instytutu Meteorologicznego w Warszawie

9 III 24 r. N° 69 b.

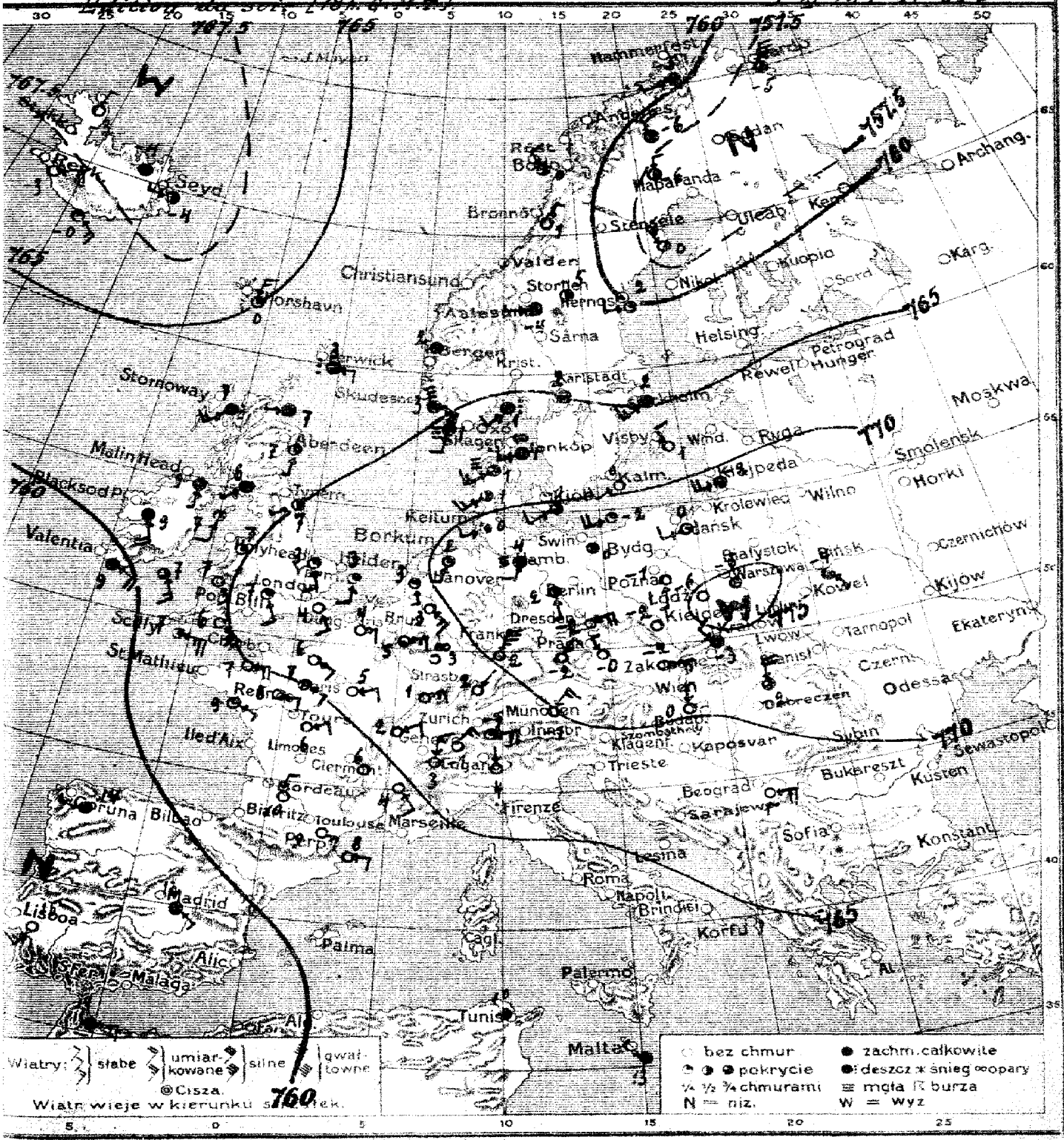

Warszawa. Mapa pogody z dnia 9. III. Niedziela 1924 r. 7 rano Rocznik V. N°

Przewidywany przebieg pogody w ciągu doby następnej

Pogody

N°69 b.

Wydano dnia ..... 1924 r. o godz. .....

Spostrzeżenia meteorologiczne z dnia dzisiejszego godz. 9 III 31 r. 1924

	Stacja	Ciśnienie 700 mm+	Wiatr	Zachmurzenie	Temp. °C.	Opady mm.	Temp. Max.	Temp. Min.
Polska	Wilno							
	Prusk	73.9	SE 2	½	4			
	Białystok							
	Brześć n/B							
	Kowieres							
	Warszawa	75.4	calma	1	-3			
	Łódź	75.0	—	0	-3			
	Lublin							
	Lwów							
	Zakopane							
	Kraków	74.3	NNE 1	8	-5			
	Cieszyn							
	Poznań	74.0	3 E	0	-1			
	Toruń							
	Bydgoszcz							
	Chojnice							
	Tczew							
	Hel							
	Puck							
Wolne Miasto	Gdańsk	72.8	NNW 1	1	0			
Anglia	Lerwick	67.1	E 4	10	3			
	Stornoway	67.2	SSW 3	—	7			
	Aberdeen	68.3	SE 2	1	7			
	Holy Head	64.5	calma	1	5			
	Valentia	59.6	E 1	0	8			
	Scilly	63.9	E 3	1	7			
	Yarmouth	68.9	SE 2	1	5			
	Plymouth	65.0	SSE 2	1	7			
Holandia	Helder	69.5	NE 5	1	3			
	Vlissingen	69.5	ESE 6	0	3			
Francja	Cherbourg	66.9	E 4	0	4			
	Ste Mathieu	60.6	NNE 4	0	10			
	Paris	65.9	ENE 6	0	5			
	Dijon	65.9	ENE 4	0	2			
	Rochefort	67.5	ESE 6	0	9			
	Clermont	67.7	NNW 2	0	6			
	Bordeaux	65.7	E 3	0	8			
	Limoges	66.9	E 4	0	8			
	Nancy	67.6	NNE 1	0	2			
	Strasbourg	67.8	NNE 1	0	2			
Bel.	Bruxelles	68.0	NNW 6	1	5			
Niemcy	Keitum	70.2	SW 4	1	0			
	Borkum	71.5	SSW 4	1	2			
	Hamburg	71.2	SSW 3	[illegible]	3			
	Swinemünde	73.8	calma	2	0			
	Berlin	72.4	SSE 2	1	2			
	Dresden	72.5	SW 2	0	-1			
	Breslau	73.3	calma	0	-2			
	Frankfurt n/O	70.4	NW 2	0	2			
	Münchem	70.5	NE 2	0	-1			
	[illegible]	71.6	WSW 3	4	-2			
Szwajcarja	Genewa	66.3	NNE 2	0	3			
	Lozanna	66.7	NNE 3	0	1			
	Lugano	65.7	NW 1	0	4			
Dania	Kjöbenhavn	72.1	SSW 3	3	1			
	Skagen	66.7	WSW 4	[illegible]	1			
	Hanstholm	66.3	SW 2	[illegible]	1			
	Blavandshuk	69.3	SSW 2	2	1			
	Hammerhus	70.7	WSW 3	1	-2			

	Stacja	Ciśnienie 700 mm+	Wiatr	Zachmurzenie	Temp. °C	Opady mm	Temp. Max	Temp. Min
Szwecja	Stockholm	64.5	SW 2	½	2			
	Hernösand	60.1	W 4	1	2			
	Haparanda	53.4	calma	2	-5			
	Wisby	67.0	W 4	0	1			
	Karlstad	64.9	calma	4	2			
	Storlien	63.9	W 2	4	-4			
	Sztokholm	66.6	SW 4	0	0			
Norwegja	Kristiania	57.1	NNE 2	3	-5			
	Brannö	62.0	NNE 4	0	1			
	Vardö	51.7	NW 1	3	0			
	Skudesnes	71.1	ESE 10	[illegible]	3			
Finlandja	Helsinki							
	Sortavala							
	Kuopio							
	Wasa							
	Sudankylä							
Estonja	Tallin (Reval)							
	Dorpat							
	Filsand							
Rosja	Petrograd							
	Moskwa							
	Jan Mayen							
	Thorshavn	65.1	NNE 6	1	0			
	Seydisfiord	68.3	E 2	2	-4			
Austrja	Wien							
	Feldkirch							
	Innsbruck							
	Klagenfurt							
Czechosłowacja	Praha	72.0	NW 2	0	-0			
	Eger (Cheb)	72.6	NE 4	0	-2			
	Olomuniec	72.5	E 2	0	-2			
	Stara Dala							
	Koszyce	71.0	W 3	3	-2			
	Bratislava	70.1	NW 2	0	0			
Węgry	Budapest							
	Szombathely							
	Szeged							
Hiszp.	Madrid	59.0	SE 2	4	15			
	Coruna	58.0	W 1	4	14			
	Palma	55.0	SW 5	4	15			
Włochy	Genewa							
	Firenze							
	Roma							
	Napoli							
	Brindisi							
	Maddalena							
	Palermo							
Bałkany	Beograd	68.2	E 3	4	1			
	Bucuresti							
	Sofja							
	Konstantynopol							
	Athenes							
Malta	Malta	62.0	NNW 6	4	15			
Algier	Algier	59.0	ENE 6	4	14			
Stacje górskie Austrji	Sonnblick (3105)							
	Zugspitze (2964)							
	Säntis (2500)	59.9	E 3	4	-7			

Spostrzeżenia pilotowe.

Stacja	Godz.	Wiatr dolny	500	1000	1500	2000	2500	3000	3500	4000	4500	5000	Cumulus ilość chmur	Prędkość chmur	Uwagi
Warszawa															

Wydawnictwo Państwowego Instytutu Meteorologicznego w Warszawie

Édition du matin [7h. G.M.T.] — *10. III. 24r. N:70a*

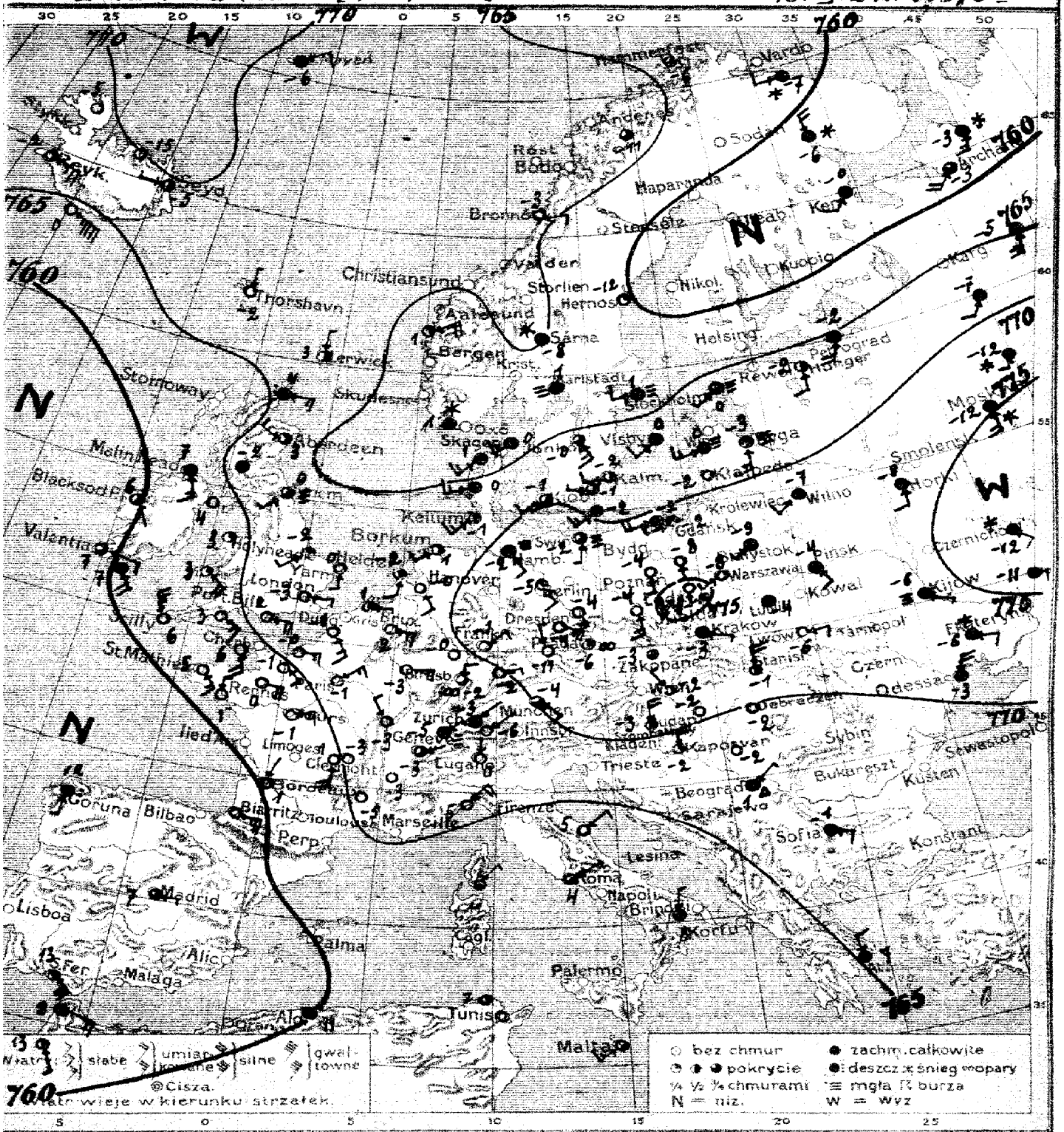

Warszawa. Mapa pogody z dnia **10. III. Poniedziałek** */1924 r. 7 rano. Rocznik V. №* **70a**

Przewidywany przebieg pogody w ciągu doby następnej **Lekki mróz, dość pogodnie [miejscami rano mgła], słabe wiatry miejscowe.—**

W. N.

Wydano dnia **10. III.** *1924 r. o godz.* **11½.**

Spostrzeżenia meteorologiczne z dnia dzisiejszego rano 10.III 24 r. N°VI

	Stacja	Ciśnienie 700 mm +	Wiatr	Zachmurzenie	Temp. °C.	Opady mm.	Temp. Max	Temp. Min
Polska	Wilno	71.4	SW4	4	-7	0	-3	-8
	Pińsk	73.4	SE4	4	-4	0	-1	-4
	Białystok	73.0	SW2	4	-5	0	-2	-6
	Brześć n/B							
	Kowierce							
	Warszawa	74.1	SW2	6	-8	0	-2	-12
	Łódź	75.0	S2	0	-10	0	-3	-12
	Lublin	73.4	cisza	4	-4	0	-2	-5
	Lwów	74.9	E4	4	-6	ślad	-1	-8
	Zakopane							
	Kraków	74.1	ESE4	4	-3	0	-2	-4
	Cieszyn							
	Poznań	73.4	S2	0	-4	0	2	-5
	Toruń	72.8	SSE2	0	-8	0	-	-
	Bydgoszcz	72.5	SW2	0	-2	0	3	-4
	Chojnice							
	Rzepin							
	Hel							
	Puck							
	Gdańsk	70.5	WSW2	4	-2	0	2	-3
Anglia	Lerwick	66.6	N2	2	3	1		
	Börcksness	59.5	SE1	3	6	0		
	Aberdeen	65.3	NNW2	3	3	0		
	Holyhead	61.6	SSE6	4	7	0		
	Valencia	58.7	E10	3	7	0		
	Scilly	61.2	NNW4	0	6	0		
	Yarmouth	67.9	S2	0	0	0		
	Bjerkmanth	65.7	SSW2	mgła	0	0		
Hol	Helder	68.8	S4	1	-2	-		
	Vlissingen	68.2	E2	1	1	-		
Francja	Ferrol	64.3	ENE5	0	-1	0		
	St Mathieu	64.8	SSE5	0	5	0		
	Paris	65.0	NE6	0	-1	0		
	Dijon	66.6	NW2	0	-3	0		
	Bordeaux	66.6	NNE1	0	1	0		
	Clermont	64.8	cisza	0	-3	0		
	Biarritz	69.4	E14	0	-	-		
	Rennes	65.2	E8	0	0	0		
	Strasbourg	68.4	NNE4	mgła	2	0		
Bel	Bruxelles	68.3	E6	0	2	0		
Niemcy	Keitum	68.6	SW6	2	-1	0		
	Borkum	69.1	SW4	0	1	0		
	Hamburg	70.3	SE2	mgła	-2	0		
	Swinemünde	70.2	SSW2	— " —	-2	0		
	Magdeburg	71.6	SE6	1	-5	0		
	Wiesden	—	SE8	0	-4	0		
	Breslau	73.1	SSE6	0	-4	0		
	Poznań	70.3	E2	0	-1	0		
	München	70.1	ESE2	3	-4	0		
Alpejska	Alpejska	69.0	cisza	0	-2	0		
Szwajc.	Genève	67.5	ENE1	3	-3	0		
	Zürich	68.0	NE1	4	-3	0		
	Lugano	69.3	N1	0	0	0		
Dania	Kiöbenhavn	70.0	SE4	mgła	-1	0		
	Skagen	69.1	SW6	4	0	0		
	Hanstholm	64.1	SW6	2	1	0		
	Blaavandshuk	67.8	WSW6	4	0	0		
	Hammershus	69.5	SE4	1	-2	0		

	Stacja	Ciśnienie 700 mm +	Wiatr	Zachmurzenie	Temp. °C.	Opady mm.	Temp. Max	Temp. Min
Szwecja	Stockholm	64.1	W4	mgła	1	1		
	Bernösand	60.1	cisza	1	-12	0		
	Kopparyngda	65.3	— " —	śnieg	-8	0.1		
	Visby	65.7	SW4	4	0	0		
	Karlstad	63.2	cisza	mgła	1	3		
	Haparanda	67.7	WSW4	3	-2	-		
	Jönköping	65.2	SE6	3	-0	0		
Norwegia	Lodge	64.2	cisza	2	-6	0		
	Brønnö	65.0	E4	0	-3	0		
	Vardö	64.0	cisza	śnieg	1	-		
	Mydesnes	64.1	ENE3	1	1	-		
Finlandja	Helsinki							
	Sortavala							
	Kuopio							
	Wasa							
	Sodankylä							
Łotwa	Tallin (Reval)							
	Dorpat							
	Filsand	65.8	SW2	mgła	0	0	0	0
Rosja	Petrograd	65.1	SSW2	4	-2	-		
	Moskwa	74.2	SE	śnieg	-12	-		
	Odessa	71.0	NNE3	4	-3	-		
	Rijour	73.5	ESE2	mgła	-6	-		
Inflanty	Riga	72.6	SE	— " —	-3	0		
Austrja	Jan Mayen	69.1	ENE4	4	-6	-		
	Thorshavn	68.1	N2	1	-2	-		
	Seydisfiord	69.0	W2	2	-5	-		
	Wien							
	Feldkirch							
	Innsbruck							
	Klagenfurt							
Czechosłowacja	Praha	72.2	cisza	mgła	-6	ślad		
	Eger (Cheb)	73.6	NNW2	0	-11	0		
	Oswiaus	71.2	NE3	3	-3	0		
	Stara Dala							
	Kosice	72.2	N3	2	-1	0		
	Bratislava	70.4	NW2	0	-2	0		
Węgry	Budapest	70.0	cisza	0	-2	0	7	-1
	Szombathely	70.6	N3	1	-3	0	1	-3
	Szeged	69.9	N3	2	-2	0	2	-3
Hiszp.	Madrid	73.0	E2	2	7	-		
	Corana	72.0	S2	deszcz	12	-		
	Palma Mayorca	72.0	ESE10	2	13	-		
Włochy	Genova	65.0	NE8	0	5	-		
	Ancona	63.0	NE4	0	5	-		
	Terrasino	68.0	N2	4	8	-		
	Roma	59.0	NE2	2	4	-		
	Napoli							
	Brindisi							
	Maddalena							
	Palermo							
Bałkany	Beograd	69.7	NE2	krupy	1	0		
	Bucuresti							
	Sofja	69.0	E4	4	-1	-		
	Konstantynopol							
	Athènes	65.0	NNW4	6	7	0		
	Malta	62.0	SW6	9	-	-		
Afryka	Tunis	63.0	cisza	0	-	-		
	Alger	60.0	— " —	2	11	-		
Stacje górskie	Szomlnick (3165)							
	Zugspitze (2964)							
	Sonnstz (2500)	52.8	NE1	0	-6	-		

Spostrzeżenia pilotowe.

Stacja	Godz.	Wiatr dolny	500	1000	1500	2000	2500	3000	3500	4000	4500	5000	Temp. dolna chmury	Rodzaj chmur	Uwagi
Warszawa															

Ogólny stan atmosfery z dnia 10.III-24 r.

Wysokie ciśnienie nad Rosją wschodnią (783.0 mm) i nad Polską niskie. Głębsze nad Rosją północno-zachodnią i nad Finlandją otaz nad Oceanem Atlantyckiem. W Polsce lekki mróz na wschodzie pochmurno, na zachodzie pogodnie, słabe zmiany miejscowe.

Wydawnictwo Państwowego Instytutu Meteorologicznego w Warszawie

Édition du soir (18h. G.M.T.) — 10. III. 24. N° 705.

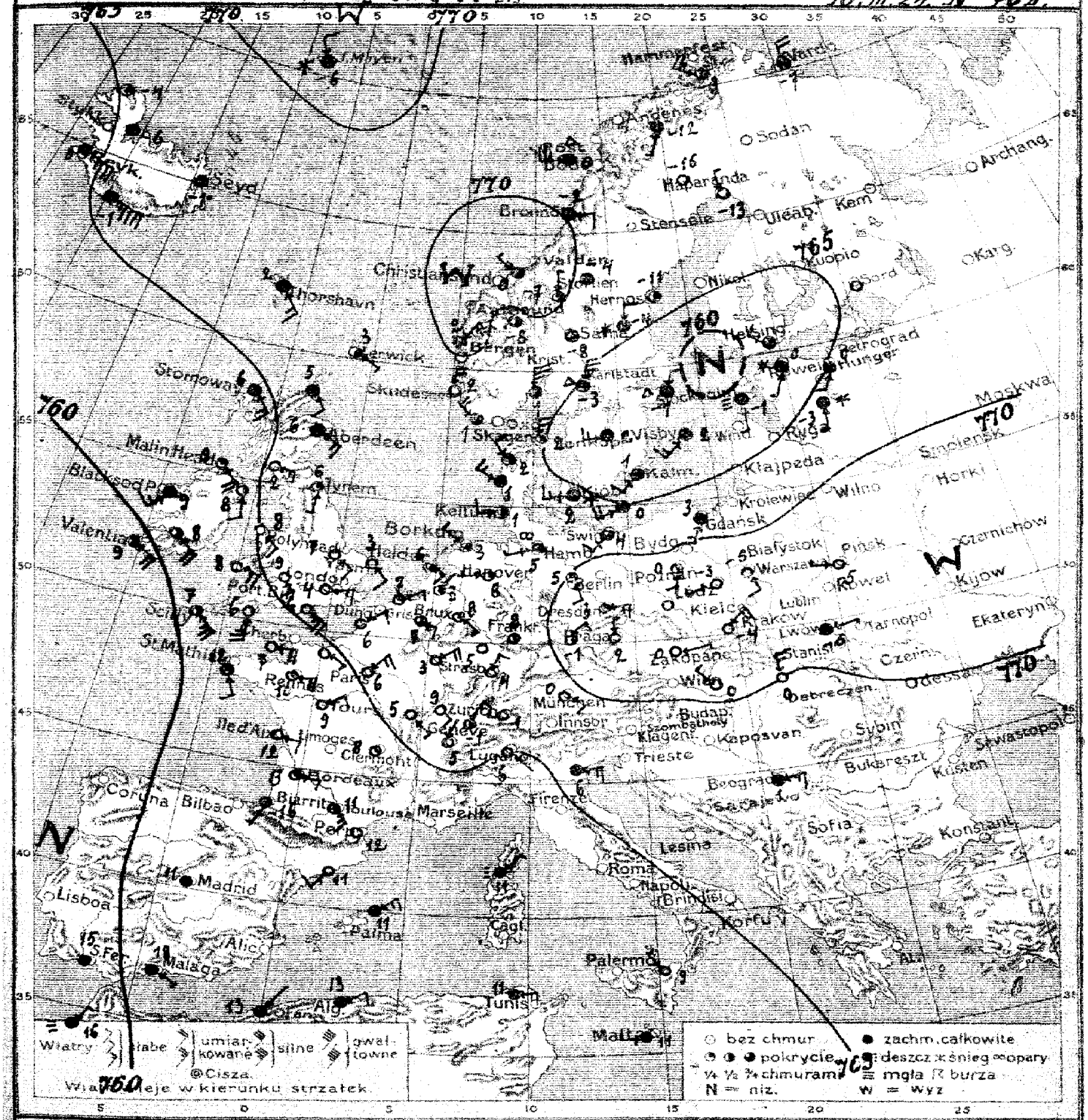

Warszawa. Mapa barom. z dnia 10. III. Poniedziałek 1924 r. 6 wiecz. Rocznik V. N°

Przewidywany przebieg pogody w ciągu doby następnej

N°705.

Wydano dnia ... 1924 r. o godz. ...

Spostrzeżenia meteorologiczne z dnia dzisiejszego rano

	Stacja	Ciśnienie 700 mm +	Wiatr	Zachmurzenie	Temp. °C.	Opady mm.	Temp. Max.	Temp. Min.
Polska	Wilno							
	Pińsk	72.9	NNW 4	1	-5			
	Białystok							
	Brześć n/B							
	Kowiesce							
	Warszawa	72.2	SSE 4	0	-6			
	Łódź	72.8	WSW 2	0	-3			
	Lublin							
	Lwów	74.3	E 2	4	-6			
	Zakopane							
	Kraków	73.1	NE 2	0	-4			
	Cieszyn							
	Poznań	71.5	S 4	1	0			
	Toruń							
	Bydgoszcz							
	Chojnice							
	Tczew							
	Hel							
	Puck							
Anglia	Gdańsk	67.7	SSE 6	4	3			
	Lerwick	69.9	ESE 2	8	3			
	Stornoway	64.2	SE 6	4	6			
	Aberdeen	67.9	ESE 6	4	6			
	Holy Head	65.2	SE 4	0	8			
	Valencia	59.2	ESE 8	3	9			
	Scilly	61.5	SE 10	1	7			
	Yarmouth	68.5	SE 4	0	3			
	Plymouth	66.5	S 8	1	6			
Hol.	Helder	69.3	NE 2	1	3			
	Vlissingen	67.8	ENE 4	1	7			
Francja	Gr. Calais	66.4	ENE 4	0	6			
	N. Brest	60.8	SSE 4	1	12			
	Paris	65.3	NE 4	0	6			
	Dijon	65.3	ESE 2	0	5			
	Ile d'Aix	61.4	ESE 4	0	12			
	Clermont	62.5	calma	1	8			
	Biarritz	62.2	ESE 2	2	16			
	Rennes	63.4	E 8	1	10			
	Strasbourg	67.6	NNE 2	0	4			
Bel.	Bruxelles	67.6	ESE 4	2	7			
Niemcy	Keitum	68.2	W 4	2	1			
	Borkum	69.3	WNW 4	1	3			
	Hamburg	69.4	WSW 2	1	7			
	Swinemünde	67.7	SW 4	2	4			
	B. Magdeburg	70.1	SSE 2	1	5			
	Dresden	70.3	E 6	1	3			
	Breslau	71.4	SE 2	1	2			
	Fürstenwalde	69.9	calma	1	8			
	München	69.7	ESE 4	0	8			
	Aachen	68.1	ESE 2	1	8			
Szwajcarja	Genewa	66.3	NNE 1	0	5			
	Zurych	68.0	W 4	0	1			
	Elżgawa	64.9	SE 1	0	6			
Dania	Kopenhaga	66.1	W 5	śnieg	2			
	Skagen	65.1	NW 1		2			
	Hanstholm	65.5	NNW 2		2			
	Thorshavn	67.0	WNW 6	4	1			
	Hammerodde	65.7	WSW 8	4	0			

	Stacja	Ciśnienie 700 mm +	Wiatr	Zachmurzenie	Temp. °C.	Opady mm.	Temp. Max.	Temp. Min.
Szwecja	Stockholm	60.9	NNE 4	krupy	-1			
	Hernösand	68.5	calma	1	-11			
	Haparanda	69.0	NW 1	0	-13			
	Wisby	61.9	SW 6	4	2			
	Karlstad	62.6	NNE 2	krupy	-3			
	Starbien	70.8	NW 2	2	-7			
	Jönköping	61.6	W 6	4	2			
Norwegja	Alesund	68.6	WNW 8	2	-3			
	Bronnö	69.0	NE 4	4	-2			
	Vardö	68.1	W 10	krupy	0			
	Thudesnes	68.2	NW 8	0	2			
Finlandja	Helsinki	64.3	NW 4	4	0			
	Sortavala	65.1	calma	0	-0			
	Kuopio							
	Wasa							
	Sodankylä							
Estonia	Tallin (Reval)	64.2	SSW 2	śnieg	-0			
	Dorpat	65.2	SE	— " —	-3			
	Filsand	62.0	SE	mgła	-1			
Rosja	Petrograd							
	Moskwa							
	Kap Mayen	71.1	NNW 4	śnieg	-6			
	Thorshavn	68.6	SE 6	4	2			
	Seydisfiord	69.2	calma	4	-1			
Austrja	Wien							
	Feldkirch							
	Innsbruck							
	Klagenfurt							
Czechosłowacja	Praha	70.6	NE 2	0	2			
	Eger (Cheb)	71.0	NE 4	1	-1			
	Olomauc	70.9	E 2	0	-0			
	Stara Dala							
	Hasspre	69.9	N 6	0	0			
	Bratislava	70.1	NW 2	0	0			
Węgry	Budapest							
	Szombathely							
	Szeged							
Hiszp.	Madrid	62.0	calma	4	11			
	Coruna							
	Alicante	63.0	NE 6	4	11			
Włochy	Genova							
	Firenze							
	Messina	64.0	NW 2	0	9			
	Roma							
	Napoli							
	Brindisi							
	Maddalena							
	Palermo							
Bałkany	Belgrad	66.9	E 6	4	1			
	Bucuresti							
	Sofja							
	Konstantynopol							
	Athènes							
Afryka	Malta	62.0	W 2	4	11			
	Tabarka	63.0	E 6	4	11			
	Alger	62.0	ENE 4	4	13			
Stacje górskie	Sonnblick (3105)							
	Zugspitze (2964)							
	Säntis (2500)							

Spostrzeżenia pilotowe.

Stacja	Godz.	Wiatr	500	1000	1500	2000	2500	3000	3500	4000	4500	5000	Temperatura	Kierunek chmur	Uwagi
Warszawa															

Wydawnictwo Państwowego Instytutu Meteorologicznego w Warszawie

Édition du matin [7h. G.M.T.]. 11. III. 24. № 71a

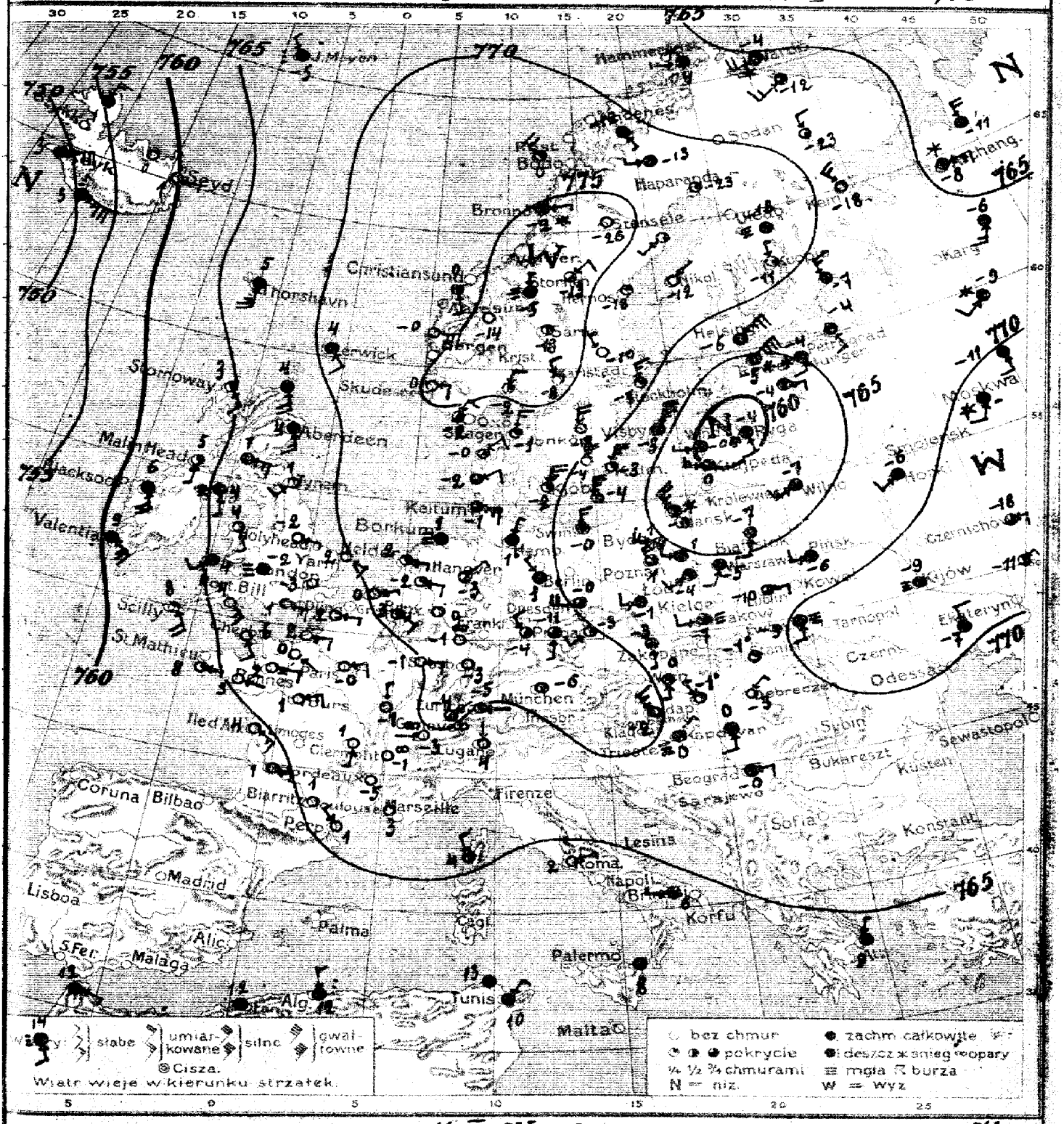
Hammerfest
Archangelsk
Haparanda
Bronnoysund
Trondhjem
Christiansund
Thorshavn
Stornoway
Aberdeen
Lerwick
Skudesnes
Malin Head
Blacksod Bay
Valentia
Scilly
St. Mathieu
Ile d'Aix
Coruna
Bilbao
Biarritz
Perpignan
Madrid
Lisboa
Palma
Malaga
Alger
Tunis
Malta
Palermo
Napoli
Roma
Firenze
Marseille
Lugano
Genève
Paris
Bordeaux
Limoges
Clermont
Toulouse
Nancy
Strassburg
Frankfurt
Hannover
Hamburg
Berlin
Bremen
Borkum
Keitum
Helgoland
Aachen
Essen
Cuxhaven
Kiel
München
Stuttgart
Zürich
Trieste
Beograd
Sarajevo
Sofia
Bukarest
Konstanza
Sulina
Sewastopol
Odessa
Kiew
Tschernigow
Moskwa
Smolensk
Orel
Saratow
Kasan
Perm
Jekaterinburg
Tarnopol
Czernowitz
Lemberg
Krakau
Kielce
Posen
Warschau
Bialystok
Brest
Wilno
Königsberg
Memel
Libau
Dünaburg
Pleskau
Reval
Helsingfors
Petersburg
Wologda
Archangelsk
Stockholm
Visby
Karlskrona
Göteborg
Oslo
Lagen
Jönköping
Kristiansand
Stavanger
Bergen
Trondhjem
Sodankylä
Uleåborg
Kajana
Wasa
Jakobstad
Torneå
Haparanda
Storuman
Hernösand
Sundsvall
Östersund
Falun
Karlstad
Skien
Arendal
Lagen
Kristiansand
Stavanger
Bergen
Ålesund
Trondhjem
Bodö
Tromsö
Hammerfest
Archangelsk
Nowaja Zemlja
Kara
Obdorsk
Jekaterinburg
Perm
Kasan
Saratow
Orel
Smolensk
Moskwa
Wologda

Spostrzeżenia meteorologiczne z dnia dzisiejszego rana.

	Stacja	Ciśnienie 700 mm.	Wiatr	Zachmurzenie	Temp. °C.	Opady mm.	Temp. Max.	Temp. Min.
Polska	Wilno	64.1	SW6	4	-2	0	1	-9
	Pińsk	68.8	W4	4	-6	0	1	-10
	Białystok	65.3	SSW4	4	-7	0	-4	-7
	Brześć n/B							
	Kowel							
	Warszawa	65.8	SSW4	4	-5	0	-1	-12
	Łódź	67.1	SW4	4	-4	0,1	0	-7
	Lublin	68.9	E4	3	-10	0	-1	-11
	Lwów	71.0	S4	mgła	-2	0	-3	-9
	Zakopane	—	cisza	0	-6	0	-6	-13
	Kraków	69.8	W4	mgła	-2	0	-1	-11
	Tarnów							
	Poznań	67.2	NNW3	3	1	0	4	-2
	Toruń							
	Bydgoszcz	65.6	W6	3	1	0	5	-8
	Chojnice							
	Toruń							
	Hel							
	Puck							
Bałtyk	Gdańsk	63.7	NW10	śnieg	-0	ślad	6	-1
Anglia	Terrach	70.3	SE4	4	4	0		
	Stornoway	64.3	SE2	2	3	0		
	Aberdeen	69.0	SSE6	4	4	0		
	Holy Head	66.6	SE2	0	4	0		
	Valentia	60.1	ESE10	deszcz	9	1		
	Scilly	68.6	SE8	1	8	0		
	Yarmouth	69.8	ESE4	0	2	0		
	Bjarmouth	69.0	SW2	0	1	0		
Hol.	Helder	71.4	E2	1	2	0		
	Vlissingen	70.4	ENE2	0	0	0		
Francja	Calais	68.3	E2	0	2	0	9	1
	Biarritz	64.0	E2	1	8	0	12	6
	Paris	68.5	ENE1	0	-0	0	12	-2
	Dijon	69.0	N2	0	-1	0	12	-2
	Le d'Aix	64.6	ESE6	0	4	0	-	3
	Clermont	67.3	S2	0	1	0	15	-3
	Montelimar	65.4	cisza	0	1	0	19	-0
	Rennes	66.2	E4	0	2	0	13	1
	Strasbourg	70.4	cisza	0	-3	0	8	-4
Bel.	Bruxelles	70.1	ESE4	1	3	0	—	-1
Niemcy	Kolberg	72.8	E6	3	-1	0		
	Berlin	72.5	NE6	mgła	1	0		
	Hamburg	71.9	NNE2	4	1	0		
	Swinemünde	68.9	N6	4	-0	0		
	Magdeburg	70.5	NW2	4	1	0		
	Bremen	69.7	W8	3	-0	0		
	Breslau	67.6	W4	4	-1	0		
	Karlsruhe	70.4	ENE2	1	-1	0		
	Münster	71.8	cisza	2	-6	0		
	Memel	60.2	W6	3	0	2		
Szwajc.	Genève	69.8	W1	mgła	-3	0		
	Zurich	69.9	E1	1	-5	0		
	Bregenz	67.1	N1	0	4	0		
Dania	Kjöbenhavn	70.8	NNE10	1	-2	ślad		
	Skagen	73.2	NNE6	1	-1	0		
	Hanstholm	73.3	NE4	1	-0	0		
	Blaavandshuk	73.6	ESE4	3	-2	0		
	Hammerodde	67.8	N10	1	-4	0.1		

	Stacja	Ciśnienie 700 mm.	Wiatr	Zachmurzenie	Temp. °C.	Opady mm.	Temp. Max.	Temp. Min.
Szwecja	Stockholm	70.5	N6	1	-2	2		
	Hernösand	74.2	cisza	1	-18	0		
	Haparanda	72.3	— " —	1	-23	0		
	Wisby	65.3	NNE12	4	-3	9		
	Karlstad	75.0	NNW4	0	-8	1		
	Storlien	75.6	N2	mgła	-5	0		
	Jönköping	72.5	N8	0	-8	0		
Norwegia	Udsjoe	65.7	W2	śnieg	-4	4		
	Brønnö	71.0	E2	— " —	-2	-		
	Vardö	65.6	WSW8	— " —	-4	1		
	Skudenes	75.6	E4	0	0	0		
Finlandja	Helsinki	67.6	NE10	4	-6	0		
	Sertavala	68.5	NNW6	4	-7	ślad		
	Kuopio	71.0	N2	1	-11	0		
	Wasa	73.9	NE1	0	-12	ślad		
	Jakobstad	72.7	cisza	mgła	-18	0		
Estonja	Tallin (Reval)	64.5	NE14	śnieg	-5	-		
	Dorpat	62.9	E4	4	-4	-		
	Pilsand	60.9	NE6	4	-4	-		
Rosja	Petrograd	65.8	SE4	4	-4	-		
	Moskwa	71.4	SSW4	śnieg	-10	-		
	Kijów	70.9	cisza	mgła	-9	-		
	Archangielsk	64.6	E6	śnieg	-8	-		
	Horki	68.9	SW4	4	-6	-		
	Jan Mayen	69.8	NW2	deszcz	-5	0.1		
	Thorshavn	66.2	S10	4	5	0		
	Seydisfiord	60.0	E1	0	1	-		
Austrja	Wien							
	Feldkirch							
	Innsbruck							
	Klagenfurt							
Czechosłowacja	Praha	70.2	SW4	1	-3	0.1		
	Eger (Cheb)	73.1	S2	3	-11	0		
	Otomauc	69.7	SSE2	4	-3	0		
	Stara Dala							
	Kosyce	68.9	cisza	1	-1	0		
Węgry	Bratislava	69.3	S2	1	0	0		
	Budapest	68.3	NW2	0	-1	-		
	Szombathely	70.1	NW6	0	-2	-		
	Szeged	69.5	S4	4	0	-		
Hiszp.	Madrid							
	Coruna							
	Palma							
Włochy	Genova							
	Firenze							
	Messina	69.0	cisza	4	8	-		
	Roma	64.0	ENE2	0	2	-		
	Napoli	63.0	W2	4	6	-		
	Brindisi							
	Maddalena							
	Palermo							
Bałkany	Beograd	68.8	E4	4	-0	-		
	Bucuresti							
	Sofja							
	Konstantynopol							
	Athenes	64.4	SSE2	4	9	-		
	Malta							
Afryka	Tunis	64.0	NE2	4	10	-		
	Alger	64.0	NNW2	deszcz	12	-		
Stacje górskie	Sonnblick (3105)							
	Zugspitze (2964)							
	Säntis (2500)	67.4	NE14	1	-6	0		

Spostrzeżenia pilotowe.

Stacja	Godz.	Wiatr	500	1000	1500	2000	2500	3000	3500	4000	4500	5000	Granica dolnej chmury	Rodzaj chmury	Uwagi.
Warszawa															

Ogólny stan atmosfery w dniu 11. II. 24 r.

Wysokie ciśnienie nad Skandynawją i Niemcami, oraz nad Rosją. Niskie nad Lodowatem M. Północnem. W Polsce pochmurno, w północno-wschodniej części kraju temperatura w pobliżu 0° poniżej lekki mróz.

Wydawnictwo Państwowego Instytutu Meteorologicznego w Warszawie

Edition du soir [18h. G.M.T.] *11.III-24 r.* *№ 71b*

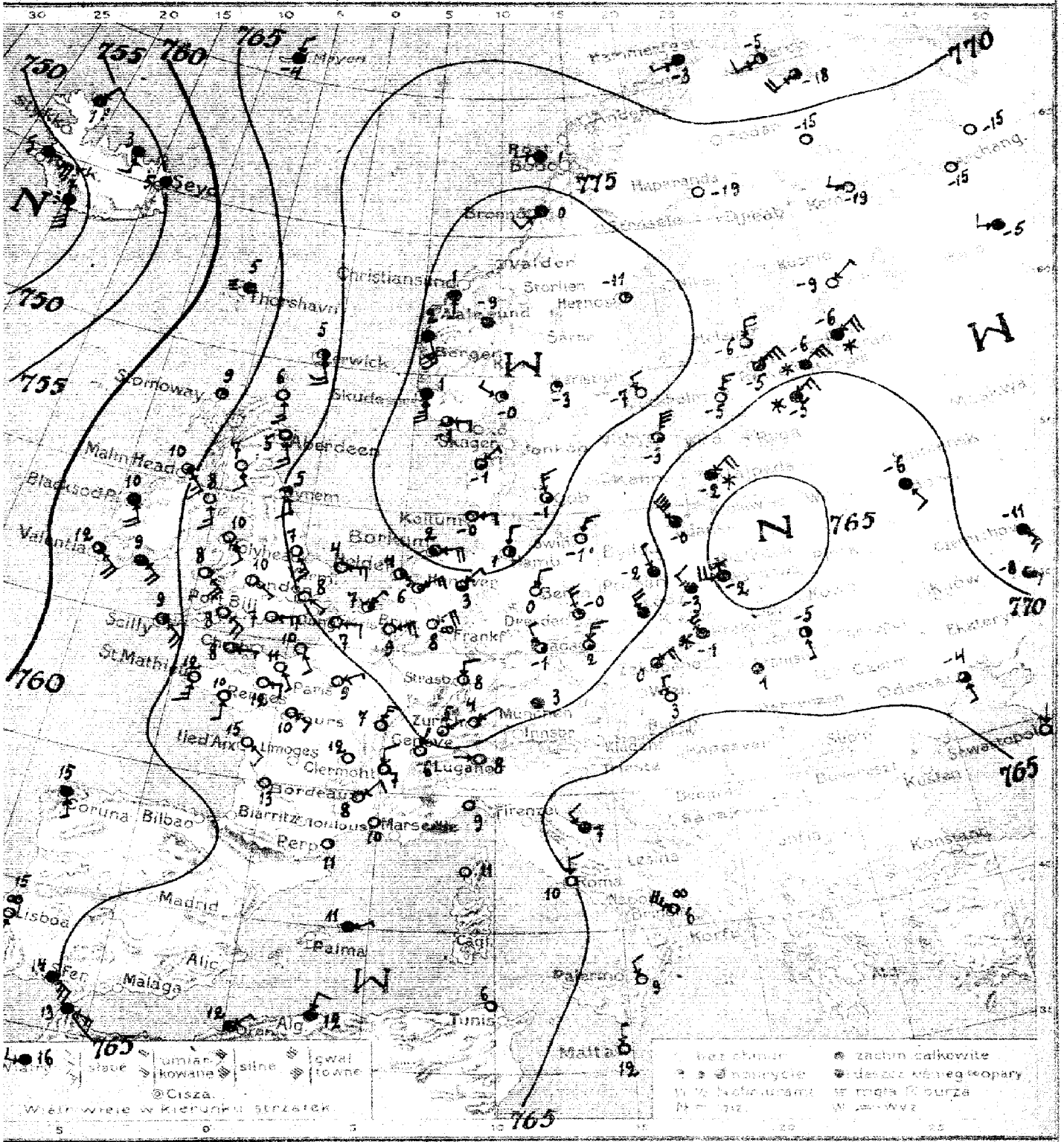
750
755
760
765
770
775
Myvatn
Seyd
Thorshavn
Lerwick
Stornoway
Aberdeen
Malin Head
Blacksod
Valentia
Scilly
St.Mathi
Ile d'Arz
Limoges
Clermont
Bordeaux
Biarritz
Toulouse
Perp
Bilbao
Coruna
Lisboa
Madrid
Palma
Malaga
Alic
Tunis
Malta
Cagli
Roma
Firenze
Genève
Lugano
Zurich
Strasb
Frankf
Dresden
Berlin
Kalmar
Bergen
Skudesn
Skagen
Christiansund
Trondhjem
Bodö
Hammerfest
Archangel
Kiew
Sewastopol
Odessa
Konstanza
Korfu
Lemnos
Innsbr
Wien
Prag
Leipzig
Hannover
Hamburg
Kopenhag
Stockholm
Helsingf
Storlien
Hernösand
Sarna
Oslo
Haparanda
Kuopio
Jyväskylä
Kajaani
Archangel
Kem
Onega
Petrosawodsk
Wologda
Kotlas
Ustsyssolsk
Perm
Jekaterinburg
Tscheljabinsk
Orenburg
Uralsk
Astrachan
Saratow
Samara
Kasan
Nishni Nowgorod
Moskau
Tula
Kursk
Charkow
Jelez
Orel
Smolensk
Minsk
Gomel
Mohilew
Bobruisk
Pinsk
Brest
Lemberg
Tarnopol
Kamenez
Jassy
Kischinew
Nikolajew
Cherson
Simferopol
Feodosia
Jalta
Sebastopol
Kertsch
Rostow
Taganrog
Noworossijsk
Tuapse
Batum
Poti
Tiflis
Baku
Elisabethpol
Eriwan
Kars
Trapezunt
Sinop
Samsun
Angora
Konstantinopel
Adrianopel
Burgas
Varna
Sofia
Philippopel
Saloniki
Athen
Smyrna
Mytilene
Rhodos
Kreta
Alexandrien
Kairo
Port Said
Suez
Tripolis
Bengasi
Derna
Sollum
Tobruk
Barka
Misurata
Gadames
Ghadames
Biskra
Constantine
Algier
Oran
Tanger
Gibraltar
Sevilla
Cadiz
Huelva
Sagres
Faro
Lissabon
Porto
Coimbra
Figueira
Lissabon
Evora
Badajoz
Madrid
Toledo
Ciudad Real
Albacete
Cartagena
Alicante
Valencia
Castellon
Tortosa
Barcelona
Tarragona
Lerida
Huesca
Pamplona
Logrono
Burgos
Valladolid
Salamanca
Zamora
Leon
Oviedo
Santander
Bilbao
Coruna
Vigo
Orense
Ponferrada
Palencia
Soria
Guadalajara
Cuenca
Albacete
Murcia
Almeria
Granada
Malaga
Jaen
Cordoba
Sevilla
Huelva
Faro
Beja
Evora
Portalegre
Castelo Branco
Coimbra
Aveiro
Porto
Braga
Vila Real
Bragança
Guarda
Viseu
Lissabon
Setubal
Sines
Lagos
Faro
Tavira
Vila Real de Santo Antonio
Ayamonte
Huelva
Sevilla
Cordoba
Jaen
Granada
Almeria
Malaga
Ronda
Algeciras
Gibraltar
Tarifa
Tanger
Tetuan
Larache
Rabat
Casablanca
Safi
Mogador
Agadir
Tiznit
Goulimine
Tarfaya
Villa Cisneros
Port Etienne
Atar
Nouakchott
Saint Louis
Dakar
Bathurst
Conakry
Freetown
Monrovia
Grand Bassam
Accra
Lome
Cotonou
Lagos
Port Harcourt
Calabar
Victoria
Duala
Kamerun
Yaunde
Libreville
Port Gentil
Loango
Pointe Noire
Boma
Matadi
Leopoldville
Coquilhatville
Stanleyville
Bukama
Elisabethville
Kolwezi
Luanda
Benguela
Mossamedes
Walfischbai
Swakopmund
Lüderitzbucht
Keetmanshoop
Windhuk
Grootfontein
Tsumeb
Otavi
Karibib
Okahandja
Omaruru
Usakos
Swakopmund
Walfischbai
Lüderitzbucht
Keetmanshoop
Gibeon
Mariental
Rehoboth
Windhuk
Gobabis

Spostrzeżenia meteorologiczne z dnia dzisiejszego, rano: 11 II 24 r. Nr 772

	Stacja	Ciśnienie 700 mm+	Wiatr	Zachmurzenie	Temp. °C.	Opady mm.	Temp. Max.	Temp. Min.
Polska	Wilno							
	Pińsk							
	Białystok							
	Brześć n/B							
	Kowno							
	Warszawa	64.0	W8	śnieg	-2			
	Łódź	68.2	NW4	4	-3			
	Lublin							
	Lwów	67.2	SSE2	2	-5			
	Zakopane							
	Kraków							
	Oświęcim	69.1	NW3	śnieg	-1			
	Poznań	71.5	NNW2	4	-2			
	Toruń							
	Bydgoszcz							
	Chojnice							
	Tczew							
	Hel							
	Puck							
Bałtyk	Gdańsk	68.5	NW16	4	-0			
Anglia	Lerwick	69.0	S6	2	5			
	Stornoway	64.8	cisza	1	9			
	Aberdeen	69.6	SSE6	0	5			
	Hatty Head	67.5	SE4	0	10			
	Valentia	61.5	ESE3	3	12			
	Scilly	64.8	ESE8	1	9			
	Yarmouth	71.8	E6	0	4			
	Kjuthmouth	70.1	SSE4	1	5			
Hol.	Helder	73.8	ESE4	1	4			
	Vlissingen	74.2	NNE2	1	7			
Francja	Cap Gris Nez	70.4	E4	0	7			
	St Mathieu	66.0	S6	0	12			
	Ouessant	69.1	ENE2	0	9			
	Dieppe	68.9	NNE6	0	7			
	Le Havre	70.0	ESE4	0	15			
	Clermont	66.5	cisza	0	12			
	Paris St Lazare	68.0	ESE4	0	10			
	Rambouillet	67.5	E4	0	12			
	Strasbourg	70.3	N4	0	8			
Bel.	Bruxelles	71.3	ENE6	0	9			
Niemcy	Kerum	75.2	E4	0	-0			
	Borkum	75.6	E8	1	2			
	Hamburg	75.4	NNE2	2	1			
	Swinemünde	73.1	NNE6	0	-1			
	Berlin							
	Magdeburg	74.2	NNE4	0	0			
	Hannover	72.4	NNW6	1	-0			
	Bremen	70.5	NNW3	4	-			
	Frankfurt n/M							
	Aachen							
	Poznań	70.8	cisza	4	3			
Bałtyk	Kłajpeda	66.8	NE8	śnieg	-2			
Dania	Reval	69.8	NNE1	0	6			
Szwecja	Lemvig	70.6	NE1	0	4			
	Esbjerg	66.3	W1	0	8			
	Kjobenhavn	73.4	N6	1	-1			
	Skagen							
	Hanstholm	76.8	NE2	1	-1			
	Roannäskär							
	Haparanda							

	Stacja	Ciśnienie 700 mm+	Wiatr	Zachmurzenie	Temp. °C.	Opady mm.	Temp. Max.	Temp. Min.
Szwecja	Stockholm	76.0	NNW4	0	-7			
	Hernösand	75.5	cisza	1	-11			
	Haparanda	74.0	— " —	0	-19			
	Wisby							
	Karlstad	77.9	cisza	1	-3			
	Starbro							
	Jönköping							
Norwegia	Vardö	76.6	NE4	2	-3			
	Bronnö	76.0	SW4	4	0			
	Tromsund	73.6	W6	4	1			
	Skudesnes	76.8	S10	4	1			
Finlandja	Helsinki	74.3	NNE3	0	-6			
	Nyrvala	71.7	NE2	0	-9			
	Kuopio							
	Wasa							
	Sodankylä							
Estonia	Tallin (Reval)	72.4	NE10	3	-5			
	Dorpat	68.6	NE6	śnieg	-5			
	Hiuma	72.6	NE 8	— " —	-6			
Rosja	Petrograd	72.1	NE8	— " —	-6			
	Pskow	68.4	SE4	4	-6			
	Archangielsk	73.1	cisza	0	-15			
	Odessa	62.0	SSE2	3	-4			
	Sebastopol	65.5	NNE1	0	—			
	Jan Mayen	68.6	NNE2	4	-4			
Austrja	Wien							
	Feldkirch							
	Innsbruck							
	Klagenfurt							
Czechosłowacja	Praha	71.1	NNE6	1	2			
	Eger (Cheb)	72.3	NNW2	1	-1			
	Plamicc	68.8	NE6	2	0			
	Stara Bala							
	Bussoce	66.0	cisza	3	1			
	Strażnica	66.9	N4	0	3			
Węgry	Budapest							
	Szombathely							
	Szeged							
Włochy	Sulmona	65.0	ESE10	4	14			
	Corona	63.0	SSE2	4	15			
	Udine	63.0	S4	opady	15			
	Genova	67.0	cisza	0	9			
	Brescia	63.0	NW4	4	7			
	Taranto	63.0	WNW6	opady	6			
	Roma	63.5	N2	0	10			
	Mediolan	64.0	NNW4	0	9			
	Brindisi							
	Maddalena							
	Palermo							
Bałkany	Belgrad							
	Bucarest							
	Sofja							
	Konstantynopol							
	Athènes							
	Malta	63.0	N2	0	12			
Afryka	Bizerta	69.0	cisza	0	6			
	Alger	67.0	NNE4	4	12			
Stacje górskie	Sonnblick (3105)							
	Zugspitze (2964)							
	Säntis (2500)	63.0	NE12	1	-6			

Spostrzeżenia pilotowe.

Stacja	Data	Godz.	500	1000	1500	2000	2500	3000	3500	4000	4500	5000	Kierunek dolnej chmury	Rodzaj chmury	Uwagi
Warszawa															

Wydawnictwo Państwowego Instytutu Meteorologicznego w Warszawie

Édition du matin [7h. G.M.T.]. *12. III. 24. N: 72a*

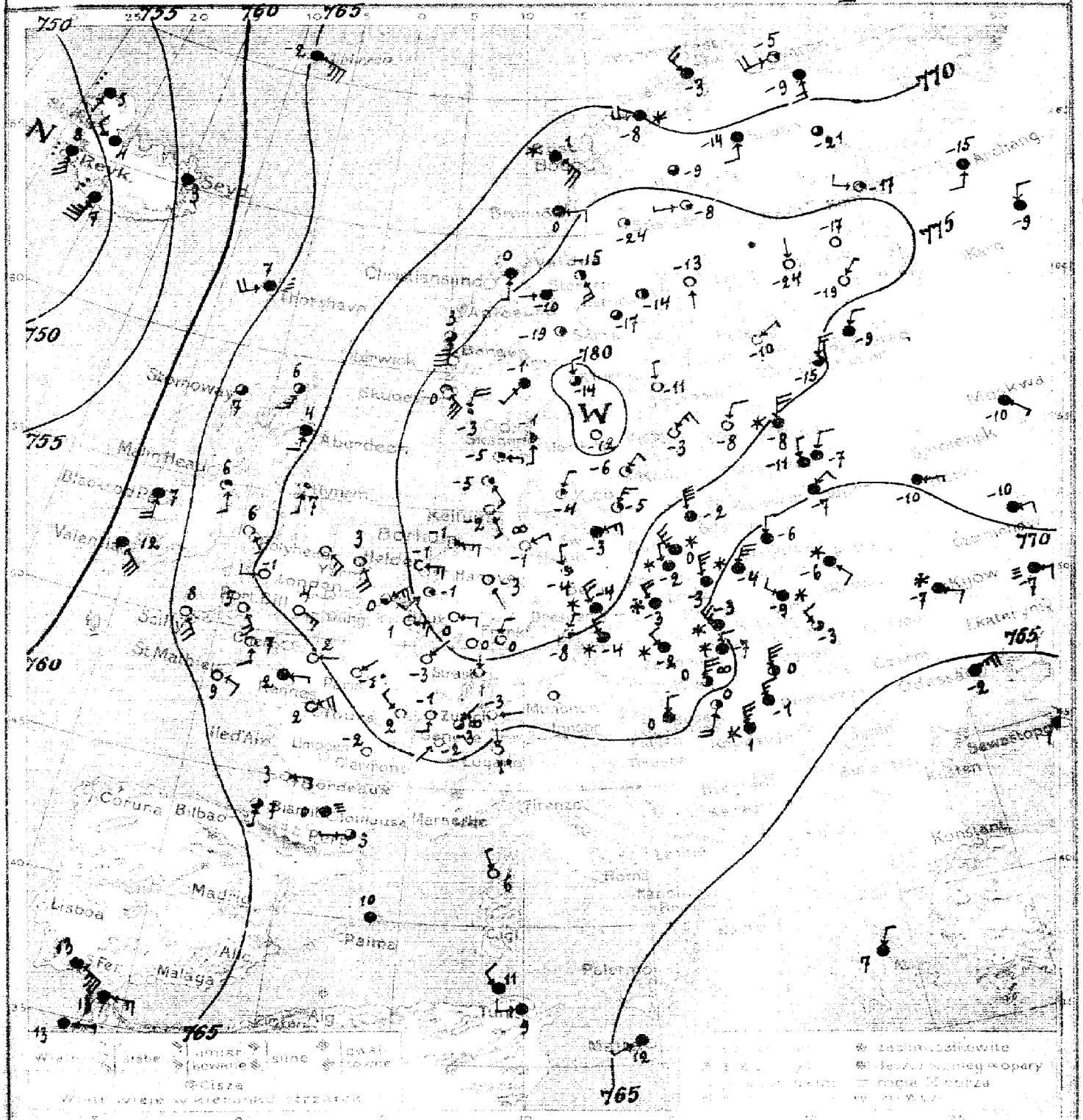

Warszawa. Wypis pogody z dnia **12. III. Środa.** *72a*

Prawdopodobny przebieg pogody w ciągu doby następnej: **polepszenie się stanu pogody, mroźniej, wiatry wschodnie. Drobne opady możliwe jeszcze na wschodzie kraju. —**

Sł.

Wydano dnia 12. III 1924 r. o godz. 11h. 30m.

Spostrzeżenia meteorologiczne z dnia dzisiejszego rano 12. III 24 r. Nº 72

Stacja	Ciśnienie 700 mm +	Wiatr	Zachmurzenie	Temp. °C.	Opady mm.	Temp. Max.	Temp. Min.
Polska							
Wilno	70.4	NE 4	4	-7	2	-4	-9
Pińsk	66.6	SE 4	śnieg	-6	0.2	-5	-6
Białystok	67.5	NNE 4	4	-6	2	-1	-6
Brześć n/B							
Kowerce							
Warszawa	68.5	NNE 10	śnieg	-4	ślad	-1	-4
Łódź	70.2	N 10	4	-3	3	1	-4
Lublin	65.0	WNW 4	śnieg	-3	3	-0	-4
Lwów	66.1	NW 4	3	-3	0.1	-2	-5
Lwów-Polit.	—	WNW 2	4	-3	0.3	0	-7
Zakopane	70.8	N 4	śnieg	-7	3	4	-7
Kraków	69.4	NW 10	—"—	-3	0.4	3	-3
Tarnów							
Poznań	74.0	NNW 4	śnieg	-2	0.4	1	-3
Toruń	71.8	N 10	—"—	-3	0.2	-	-4
Bydgoszcz	72.6	NW 6	—"—	0	0	2	-2
Chojnice							
Tczew							
Hel							
Puck							
Gdańsk	73.6	N 10	4	-2	0	3	-3
Anglia							
Lerwick							
Stornoway	66.3	cisza	3	7	0		
Aberdeen	68.0	SSW 4	4	4	0		
Holy Head	68.3	SE 2	0	6	0		
Valentia	60.8	SE 2	4	12	0.1		
Scilly	65.5	SE 3	0	8	0		
Yarmouth	73.8	SE 2	0	3	0		
Tynemouth	71.6	S 2	0	7	-		
Holandia							
Helder	76.5	SW 4	1	-1	-		
Vlissingen	74.0	ENE 6	1	0	-		
Francja							
Perpignan	67.8	W 2	3	3	0		
St Mathieu	66.9	ESE 4	0	3	0		
Nancy	71.2	NE 1	0	-1	0		
Dijon	70.2	NNW 2	0	2	0		
Bordeaux	66.9	E 4	0	3	0		
Clermont	69.7	cisza	0	-2	0		
Biarritz	65.9	S 2	3	7	0		
Rennes	68.8	E 2	4	2	0		
Seyssel	73.4	N 1	0	1	0		
Belgia							
Bruxelles	73.6	E 6	0	1	0		
Niemcy							
Kerlum	77.7	SE 2	0	-2	5		
Barkum	77.1	E 6	1	-1	0		
Hamburg	78.5	ENE 2	mgła	-1	0		
Swinemunde	76.9	ENE 6	2	-3	0		
Magdeburg	77.2	N 2	1	-4	0		
Dresden	75.3	NNW 2	śnieg	-4	ślad		
Breslau	79.5	NNW 2	—"—	-3	0.6		
Frankfurt M.	76.1	NNE 4	0	-6	0		
Münster	75.6	cisza	0	—	0		
Szwajcaria							
Genewa	70.9	SW 1	0	-2	0		
Zurich	74.8	E 1	0	-3	0		
Bazylea	65.1	N 1	0	1	0		
Austro-Węgry							
Hallstadt	74.5	NNE 2	1	-4	0		
Salzburg	78.9	S 2	2	-1	0		
Innsbruck	78.4	E 2	1	-5	0		
Klagenfurt	79.0	SE 4	1	-7	0		
Hermannstadt	77.4	NE 6	1	-5	0		

Stacja	Ciśnienie 700 mm +	Wiatr	Zachmurzenie	Temp. °C	Opady mm.	Temp. Max.	Temp. M.
Szwecja							
Stockholm	78.8	N 2	0	-11	0		
Hernösand	76.9	cisza	2	-14	0		
Haparanda	79.7	—"—	1	-24	0		
Visby	78.1	NE 6	0	-3	0		
Karlstad	80.2	N 4	3	-14	0		
Strachen	77.6	W 1	4	-10	0		
Jonkoping	80.5	cisza	0	-12	0		
Norwegia							
Haparanda	64.0	WSW 8	1	-5	0		
Bronno	75.0	E 4	4	0	0		
Hatfjelland	71.6	ESE 10	śnieg	1	1		
Skudesnes	77.4	SE 10	0	0	0		
Finlandja							
Helsinki	77.8	NE 2	0	-10	0		
Saravaia	76.9	NE 2	0	-19	0		
Kuopio	77.4	N 1	0	-24	0		
Wasa	77.1	S 1	0	-13	ślad		
Sodankylä	71.4	S 4	4	-14	0		
Estonia							
Tallin (Reval)							
Dorpat							
Hungerburg	75.2	NNE 6	0	-15	1	-7	-1
Rosja							
Petrograd	74.2	NNE 4	4	-9	-		
Moskwa	73.0	SE 2	4	-10	-		
Kijów	67.7	ESE 4	śnieg	-7	-		
Odessa	64.9	ENE 10	4	-2	-		
Kolberg							
Malmora	72.8	NNE 4	4	-7	0		
Fort Mauer	65.1	ESE 14	4	-2	0		
Thorshavn	63.5	SW 8	mgła	7	-		
Wapiarstwni	56.1	cisza	4	3	-		
Austro-Węgry							
Wiedeń							
Feldkirch							
Innsbruck							
Klagenfurt							
Czechosłowacja							
Praga	75.4	NNW 6	śnieg	-4	ślad		
Eger (Cheb)	76.8	NNE 2	1	-8	0		
Ołomuniec	71.3	NW 4	śnieg	-2	ślad		
Stara Hala							
Koszyce	66.1	N 10	2	-0	0		
Bratislava	70.8	N 10	mgła	0	ślad		
Węgry							
Budapest	66.9	SSW 8	1	-1	0	9	7
Szombathely	70.4	N 4	4	-0	0	6	-0
Szeged	66.9	N 10	śnieg	1	ślad	4	-1
Hiszpania							
Madrid							
Coruna							
Salamanca	64.0	ESE 14	4	13	-		
Włochy							
Genua							
Florencja							
Rzym							
Neapol							
Brindisi							
Maddalena							
Palermo							
Bałkany							
Belgrad							
Bucuresti							
Sofja							
Konstantynopol							
Athenes	61.4	NNE 2	4	7	-		
Malta	64.0	WSW 2	4	12			
Afryka							
Tunis	68.0	W 4	4	9			
Biskra	67.0	NW 4	4	11	-		
Stacje górskie							
Sonnblick (3105)							
Zugspitze (2964)	64.4	-	0	-8	0		
Säntis (2500)							

Spostrzeżenia pilotowe.

Stacja	Godz. Miejsc.	500	1000	1500	2000	2500	3000	3500	4000	4500	5000	Granica dolnej chmur	Rodzaj chmur	Uwagi
Warszawa														
"														

Ogólny stan atmosfery w dniu 12. III 24 r.
Wysokie ciśnienie nad całą niemal Europą ze środkiem nad Szwecją, niskie nad Islandją. W Polsce pochmurno, przymrozki, śnieg.

Wydawnictwo Państwowego Instytutu Meteorologicznego w Warszawie

Édition du soir [18 h. G.M.T.] 12.III 24 N:72 b.

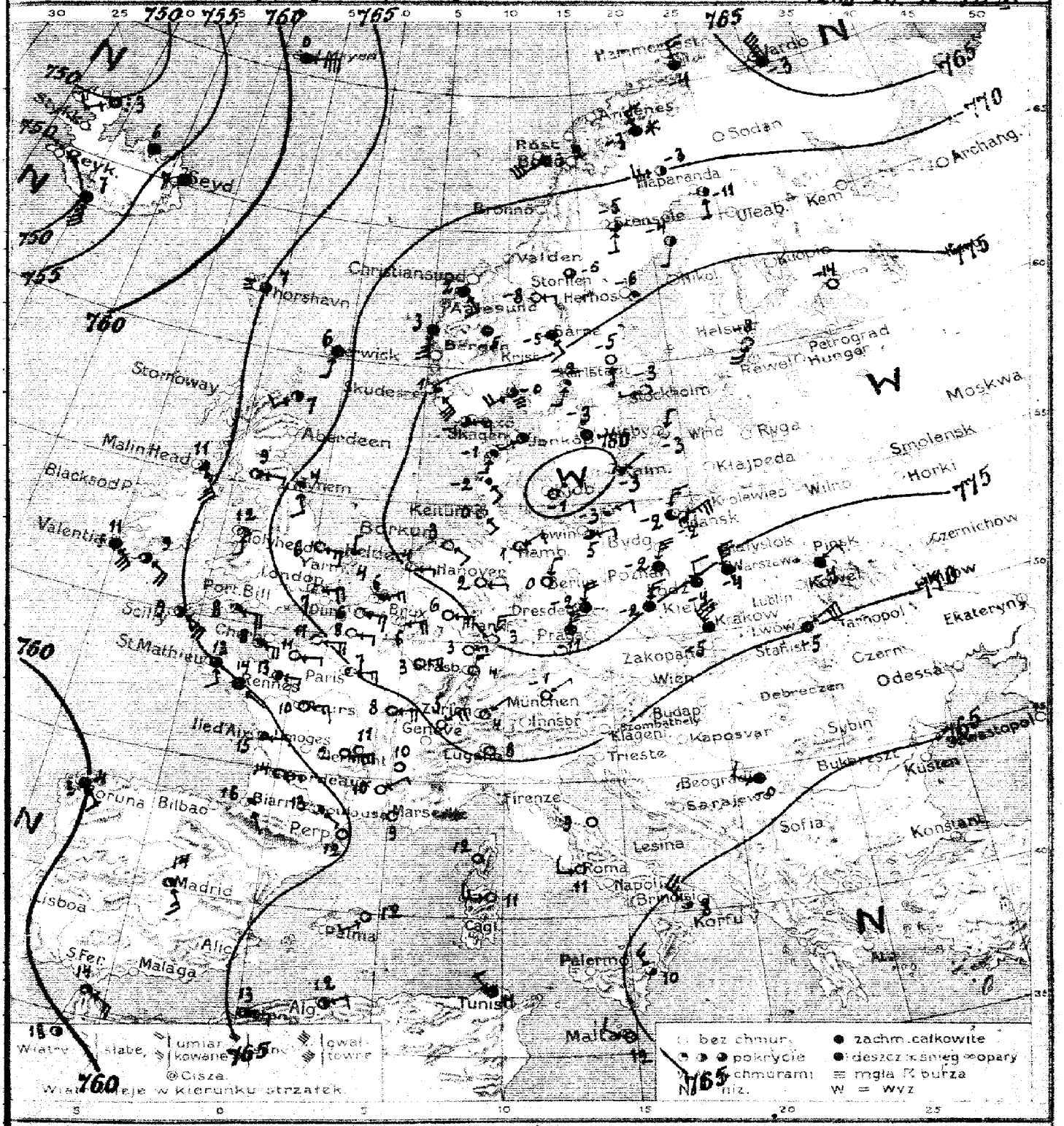
Stornoway
Aberdeen
Malin Head
Blacksod P.
Valentia
Scilly
St Mathieu
Ushant
Ile d'Aix
Coruna
Bilbao
Madrid
Lisboa
S.Fer
Malaga
Alg
Tunis
Malta
Palermo
Cagl
Roma
Napoli
Brindisi
Lesina
Firenze
Trieste
Zurich
Genève
Lugano
München
Innsbr
Wien
Budapest
Szombathely
Kaposvar
Sybin
Beograd
Sarajevo
Sofia
Bukarest
Küsten
Konstanz
Odessa
Ekaterynosl
Debreczen
Zakopane
Stanisl
Tarnopol
Lwow
Krakow
Lublin
Kowel
Brest
Pinsk
Czernichow
Smolensk
Moskwa
Petrograd
Hungerb.
Reval
Helsingf.
Stockholm
Abisko
Haparanda
Kem
Archang.
Bronnö
Trondhjem
Bergen
Christiansund
Thorshavn
Lerwick
Skudesnes
Aalesund
Storlien
Hernösand
Sundsvall
Skagen
Jonkop.
Visby
Wisby
Ryga
Libau
Windau
Memel
Kowno
Wilno
Grodno
Bialystok
Warszawa
Posen
Berlin
Hamburg
Hannover
Bremen
Dresden
Prag
Kiel
Flensburg
Esbjerg
Aarhus
Kristiansand
Skudesnes
Utsire
Vardo
Hammerfest
Parisenes
Rost
Sodan
Valden
Kristiansund
Hernösand
Sundsvall
Petrograd
Moskwa
Smolensk
Horki
Ekaterynosl
Odessa
Sevastopol
Konstanz
Sofia
Sarajevo
Beograd
Bukarest
Sybin
Kaposvar
Budapest
Szombathely
Debreczen
Tarnopol
Stanisl
Zakopane
Czernichow
Pinsk
Brest
Kowel
Lublin
Krakow
Lwow
Wien
Zurich
Genève
Lugano
Innsbr
München
Trieste
Firenze
Lesina
Roma
Napoli
Brindisi
Palermo
Cagl
Tunis
Malta
Malaga
S.Fer
Madrid
Lisboa
Coruna
Bilbao
Perp
Marseille
Toulouse
Limoges
Ile d'Aix
Ushant
Scilly
Valentia
Blacksod P.
Malin Head
Aberdeen
Stornoway
Thorshavn
Lerwick
Skudesnes
Bergen
Christiansund
Trondhjem
Bronnö
Haparanda
Kem
Archang.
Sodan
Parisenes
Hammerfest
Vardo
Reval
Helsingf.
Stockholm
Abisko
Libau
Windau
Memel
Kowno
Wilno
Grodno
Bialystok
Warszawa
Posen
Berlin
Hamburg
Hannover
Bremen
Dresden
Prag
Kiel
Flensburg
Esbjerg
Aarhus
Kristiansand
Utsire
Bergen
Stornoway
Aberdeen
Malin Head
Blacksod P.
Valentia
Scilly
St Mathieu
Ushant
Ile d'Aix
Coruna
Bilbao
Madrid
Lisboa
S.Fer
Malaga
Alg
Tunis
Malta
Palermo
Cagl
Roma
Napoli
Brindisi
Lesina
Firenze
Trieste
Zurich
Genève
Lugano
München
Innsbr
Wien
Budapest
Szombathely
Kaposvar
Sybin
Beograd
Sarajevo
Sofia
Bukarest
Küsten
Konstanz
Odessa
Ekaterynosl
Debreczen
Tarnopol
Stanisl
Zakopane
Czernichow
Pinsk
Brest
Kowel
Lublin
Krakow
Lwow
Warszawa
Posen
Berlin
Hamburg
Hannover
Bremen
Dresden
Prag
Kiel
Flensburg
Esbjerg
Aarhus
Kristiansand
Utsire
Vardo
Hammerfest
Parisenes
Sodan
Archang.
Haparanda
Kem
Reval
Helsingf.
Stockholm
Abisko
Libau
Windau
Memel
Kowno
Wilno
Grodno
Bialystok
Brest
Pinsk
Kowel
Lublin
Krakow
Lwow
Tarnopol
Stanisl
Zakopane
Czernichow
Smolensk
Moskwa
Petrograd
Hungerb.
Reval
Helsingf.
Stockholm
Abisko
Haparanda
Kem
Archang.
Sodan
Parisenes
Hammerfest
Vardo
Bronnö
Trondhjem
Bergen
Christiansund
Thorshavn
Lerwick
Skudesnes
Aalesund
Storlien
Hernösand
Sundsvall
Skagen
Jonkop.
Visby
Wisby
Ryga

Spostrzeżenia meteorologiczne z dnia dzisiejszego czwartek 12.III.24 r.

	Stacja	Ciśnienie 700 mm+	Wiatr	Zachmurzenie	Temp. °C	Opady mm	Temp. Max.	Temp. Min.
Polska	Wilno							
	Pińsk	72.4	NE 4	4	-4			
	Białystok							
	Brześć n/B							
	Kowno							
	Warszawa	74.0	N 10	4	-4			
	Łódź	74.7	N 4	4	-4			
	Lublin							
	Lwów	69.9	NE 12	4	-5			
	Zakopane							
	Kraków	73.2	NNW 14	4	-5			
	Cieszyn							
	Poznań	77.0	NNE 10	4	-2			
	Toruń							
	Bydgoszcz							
	Chojnice							
	Tczew							
	Hel							
	Puck							
Bałtyk	Gdańsk	77.7	NE 10	2	-2			
Anglia	Lerwick	69.0	S 2	4	6			
	Scilly	67.4	SW 4	2	7			
	Croydon	71.1	ENE 6	0	7			
	Holy Head	68.0	SSE 2	0	12			
	Valentia	60.0	SE 12	deszcz	11			
	Scilly	64.7	ESE 10	3	9			
	Crantwell	71.4	ESE 6	0	6			
	Plymouth	71.3	SSE 4	1	4			
Hol.	Helder	75.9	E 4	0	4			
	Vlissingen	73.5	ENE 6	1	6			
Francja	Calais	71.2	E 6	0	6			
	Brest	65.4	SSE 4	4	13			
	Paris	69.7	E 6	0	7			
	Dijon	68.6	E 8	0	8			
	Ile d'Aix	64.9	E 2	2	15			
	Clermont	67.1	cisza	0	11			
	Biarritz	63.1	SE 1	1	16			
	Rennes	66.2	E 4	2	13			
	Strasbourg	72.5	NNE 6	0	4			
Bel.	Bruxelles	72.9	ENE 8	0	6			
Niemcy	Keitum	78.5	SE 2	0	0			
	Borkum	78.2	ESE 2	0	3			
	Hamburg	79.2	NE 4	0	1			
	Stralsund	78.9	ENE 4	3	5			
	Magdeburg	78.3	NNE 2	0	0			
	Dresden	77.5	N 8	4	-2			
	Breslau	75.4	NNE 6	4	-2			
	Hamburg M	75.5	NNE 6	0	3			
	Munchen	75.1	NE 2	0	-1			
	Lörungen	77.1	E 2	0	2			
Szwajc.	Genève							
	Zurich	71.6	NE 1	0	4			
	Bellinzona	65.5	SW 2	0	8			
Dunaj	Pilenhagen	80.1	cisza	1	-1			
	Skagen	78.6	SW 2	2	0			
	Hanstholm	78.2	S 2	1	-1			
	Blavandshuk	79.3	SE 4	1	-2			
	Hammeroya	79.3	ENE 4	1	-3			

	Stacja	Ciśnienie 700 mm+	Wiatr	Zachmurzenie	Temp. °C	Opady mm	Temp. Max.	Temp. Min.
Szwecja	Stockholm	78.2	W 2	0	-3			
	Hernösand	75.2	cisza	1	-6			
	Haparanda	71.6	S 1	2	-11			
	Wisby	79.3	NNE 4	0	-3			
	Karlstad	78.1	SSW 4	1	-2			
	Storlien	75.4	E 2	0	-8			
	Jenköping	79.6	cisza	4	-3			
Norwegia	Vardyö	68.5	N 6	4	-4			
	Bjørnevatn	63.9	NNW 14	4	-3			
	Vardø	77.9	ESE 6	3	-1			
	Skudesnes	76.2	SE 12	1	1			
Finlandja	Helsinki	78.3	SW 6	0	-8			
	Sorvavala	76.9	cisza	0	-14			
	Kuopio							
	Wasa							
	Sodankylä							
Estonia	Tallin (Reval)	79.5	cisza	0	-12			
	Dupat	78.4	N 4	0	-12			
	Filsand	79.7	cisza	0	-9			
Rosja	Petrograd							
	Moskwa							
	Jan Mayen	62.6	ENE 14	4	0			
	Thorshavn	64.8	cisza	mgła	7			
	Seydisfiord	56.0	— " —	4	7			
Austrja	Wien							
	Feldkirch							
	Innsbruck							
	Klagenfurt							
Czechosłowacja	Praga	76.5	N 6	1	-2			
	Eger (Cheb)	77.6	NNE 4	1	-5			
	Ołomuniec	72.8	NE 14	2	-3			
	Stara Dala							
	Koszyce	67.8	N 6	2	-2			
	Bratislava	71.5	NE 10	śnieg	-2			
Węgry	Budapest							
	Szombathely							
	Szeged							
Hiszp.	Madrid	63.0	SE 6	2	14			
	Corunna	60.0	SE 4	deszcz	4			
	Pitchon	67.0	SW 2	0	12			
Włochy	Genova							
	Firenze							
	Messina	64.0	NW 6	1	10			
	Roma	65.0	W 4	0	11			
	Napoli							
	Brindisi	64.4	NW 10	1	8			
	Maddalena	64.7	W 6	0	11			
	Palermo							
Bałkany	Belgrad	66.2	WNW 4	4	-0			
	Bukarest							
	Sofja							
	Konstantynopol							
	Athenes							
Afryka	Malta	65.0	WNW 4	0	12			
	Casablanca	67.0	NW 4	2	11			
	Alger	67.0	ENE 4	2	12			
Stacje górskie	Sonnblick (3105)							
	Zugspitze (2964)							
	Säntis (2500)							

Spostrzeżenia pilotowe.

Stacja	Godz.	Warstwy	500	1000	1500	2000	2500	3000	3500	4000	4500	5000	Zmiana kierunku	Kod. sy. chmur	Uwagi
Warszawa															

Wydawnictwo Państwowego Instytutu Meteorologicznego w Warszawie

Édition du matin [7 h. G.M.T.] 13. III. 24. N: 73 a

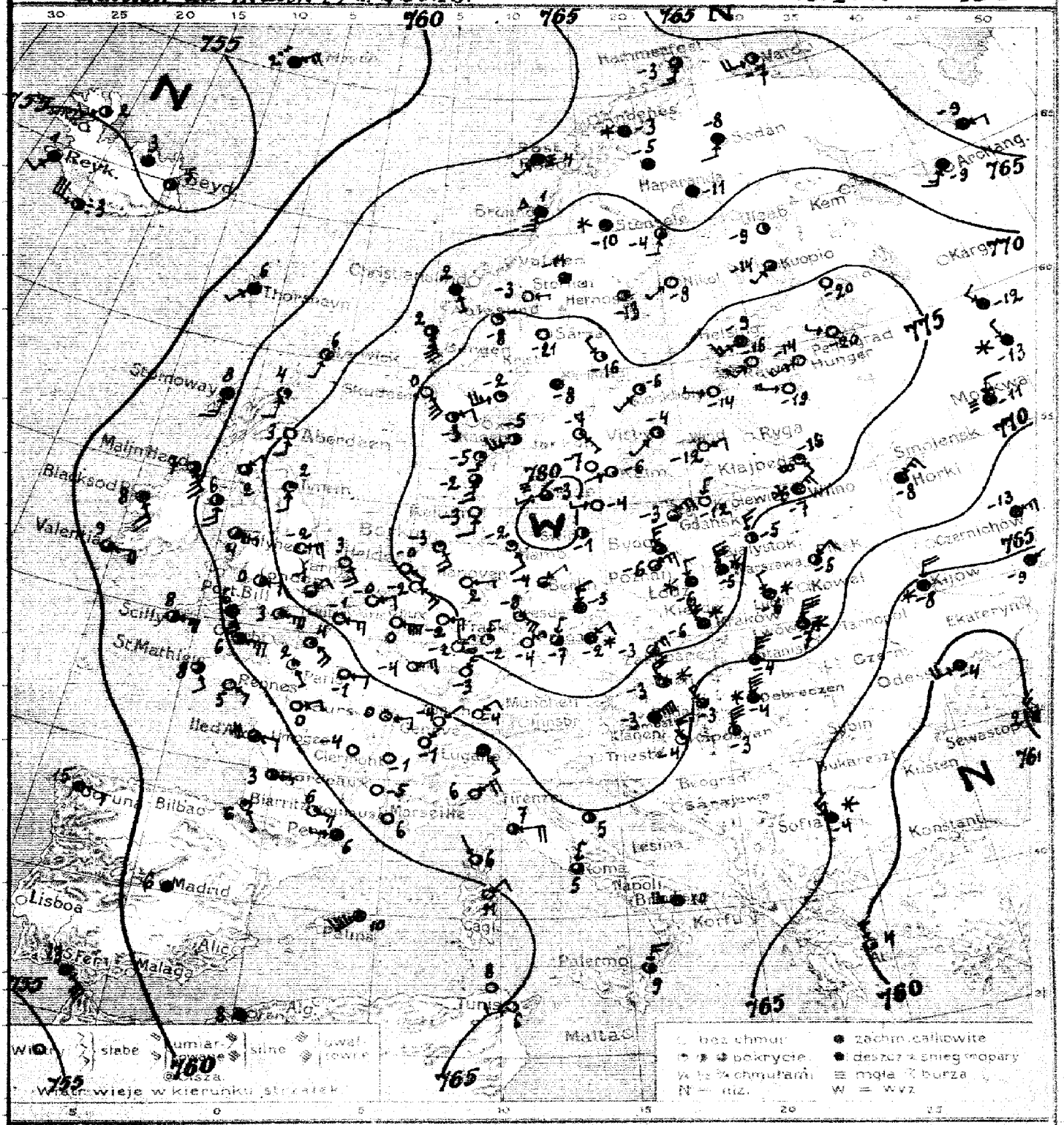
760
765
755
770
775
780
785
790
N
W
Reykj.
Beyd
Thorshavn
Stornoway
Aberdeen
Malinhead
Blacksod B.
Valentia
Scilly
St. Mathieu
Ile d'Aix
Biarritz
Bilbao
Lisboa
Madrid
Malaga
Alg.
Tunis
Maltao
Palermo
Napoli
Roma
Korfu
Sofia
Belgrad
Trieste
Genua
Marseille
Lyon
Paris
Brest
Hammerfest
Haparanda
Kuopio
Karesuando
Ryga
Libau
Wilno
Smolensk
Moskwa
Archang.
Sewastopol
Odessa
Konstant.
Kijow
Ekaterynb.
Czernichow
Debreczen
Lemberg
Krakau
Warschau
Danzig
Kopenhagen
Stockholm
Oslo
Sodankylä
Kem
Sarpsborg
Hernösand
Östersund
Petersund
Hunger
Vichy
Klajpeda
Libau
Pola
Lesina
Kap Finisterre
Malaga
Alicante
Gagliari
Palma
Korfu
Bilbao
Biarritz
Perpignan
Nizza
Toulouse
Bordeaux
Nantes
Cherbourg
Le Havre
Dunkerque
Ostende
Amsterdam
Helder
Utrecht
Groningen
Emden
Hannover
Berlin
Breslau
Posen
Thorn
Lodz
Kalisch
Lemberg
Krakau
Lugos
Arad
Budapest
Debreczen
Miskolcz
Kaschau
Lemberg
Tarnopol
Kowel
Brest
Pinsk
Mohilew
Orsza
Smolensk
Wiazma
Rshew
Twer
Moskwa
Jaroslawl
Kostroma
Nishnij-Nowgorod
Kasan
Perm
Wiatka
Ufa
Orenburg
Samara
Saratow
Astrachan
Tiflis
Baku
Krasnowodsk
Taschkent
Orsk
Aralsk
Fort Archangelsk
Fort Obdorsk
Fort Berezow
Fort Turuchansk
Fort Jakutsk
Fort Werchojansk
Fort Nikolajewsk
Fort Ochotsk
Fort Petropawlowsk
Fort Ust-Kamenogorsk
Fort Barnaul
Fort Tomsk
Fort Irkutsk
Fort Nertschinsk
Fort Blagowestschensk
Fort Chabarowka

Spostrzeżenia meteorologiczne z dnia dzisiejszego rano

Stacja	Ciśnienie 700 mm +	Wiatr	Zachmurzenie	Temp. °C.	Opady mm.	Temp. Max	Temp. Min
Polska							
Wilno	75.9	NE6	śnieg	-2	0.2	-4	-8
Prusk	72.5	NE4	3	-5	0	-3	–
Białystok	74.9	N6	2	-5	0	-2	-5
Brześć n/B							
Kielce							
Warszawa	76.0	N12	śnieg	-5	ślad	-1	-5
Łódź	77.1	N8	— " —	-6	0.1	-2	-6
Lublin	73.2	NNW2	— " —	-6	2	-1	-6
Lwów	72.9	NNE14	— " —	-7	1	-0	-8
Zakopane	76.4	cisza	śnieg	-10	10	-5	-10
Kraków	76.0	NNW8	— " —	-6	1	-2	-6
Cieszyn							
Poznań	79.2	NE6	2	-0	ślad	-0	-6
Toruń							
Łęgowo	78.5	N6	3	-4	1	0	-4
Bydgoszcz							
Pelplin							
Hel							
Brzeg							
Anglia							
Gdańsk	79.2	NE6	1	-3	0	-1	-7
Terneuzen	68.3	SSW2	2	6	0		
Vlissingen	64.8	S6	4	3	0		
Harlingen	70.1	S4	0	3	0		
Hoek v. Holl.	67.2	ESE2	2	4	0		
Ijmuiden	69.7	E8	3	9	0		
Delfzijl	63.1	ESE16	2	8	0		
Vlissingen	72.8	SE8	0	3	0		
Ijmuiden	72.2	S4	1	2	0		
Francja							
Perros	75.6	ESE4	0	-0	–		
Morlaix	73.1	ENE4	0	-0	–		
Calais	70.6	E6	0	-1	0		
Brest	63.3	SE4	3	8	0		
Paris	69.6	E4	0	1	0		
Dijon	68.9	E4	0	0	0		
Le Puy	63.9	E4	3	4	0		
Clermont	66.9	cisza	0	-4	0		
Limoges	60.9	SE2	1	6	0		
Bordeaux	69.3	E2	2	3	0		
Perpignan	72.8	NNE6	0	-3	0		
Marsylia	72.7	E16	0	0	0		
Niemcy							
Arkona	78.5	S4	0	-3	0		
Rostock	76.7	SE8	1	-3	0		
Hamburg	79.5	SE4	1	-2	0		
Swinemünde	79.5	cisza	2	-1	0		
Magdeburg	79.1	NE2	1	-4	0		
Drezno	77.8	N6	4	-3	0		
Aachen	76.5	ESE16	1	-8	0		
Hardtruhe	74.2	NE4	0	-2	0		
Löwingen	77.1	E2	0	2	0		
Aachen	75.9	E4	0	-2	0		
Austria							
Trieste	78.0	NE1	0	-1	0		
Wiedeń	70.9	NE4	0	-4	0		
Linz	69.4	SE2	4	4	0		
Dania							
Kopenhaga	80.0	WSW2	3	-3	0		
Skagen	77.0	SW6	2	-5	0		
Hanstholm	77.2	S4	1	-5	0		
Blavandshuk	78.5	S6	3	-2	0		
Bjornholm	79.5	W2	0	-4	0		

Stacja	Ciśnienie 700 mm +	Wiatr	Zachmurzenie	Temp. °C.	Opady mm.	Temp. Max	Temp. Min
Szwecja							
Stockholm	76.3	SW2	1	-6	0		
Hernösand	72.9	cisza	1	-13	0		
Haparanda	69.2	— " —	4	-11	0		
Wisby	78.1	SW2	1	-4	0		
Karlskrona	76.4	cisza	4	-8	0		
Skellefteå	73.8	E2	0	-3	0		
Jonkoping	78.3	ESE2	1	-7	0		
Norwegia							
Ivigtut	65.8	SSW6	3	-3	0		
Bergen	70.0	SSW8	krupy	1	0		
Kristiansund	66.4	WSW8	1	-7	0		
Skudesnes	75.9	SE10	0	0	0		
Finlandia							
Helsinki	77.9	SW6	4	-9	0		
Sarravala	75.6	cisza	0	-20	0		
Kuopio	73.8	SW2	2	-14	0		
Wasa	73.8	SW2	0	-8	ślad		
Sodankylä	69.9	SSW4	4	-8	1		
Litwa							
Tallin (Reval)	79.4	SW4	0	-16	0	-12	-17
Dorpat	79.6	WNW2	0	-19	0	-12	-20
Arkand	79.1	WNW2	0	-14	0	-8	-16
Petersburg	77.6	WNW2	0	-20	–		
Moskwa	74.2	NNE4	mgła	-11	–		
Kijów	64.9	NNE10	śnieg	-8	–		
Odessa	59.0	WSW8	4	-4	–		
Archangielsk	67.4	SW6	4	-9	–		
Rosja							
Nowa Ladoga	76.0	ENE6	deszcz	2	ślad		
Petersburg	67.7	SW2	4	6	0		
Wyborg	53.0	cisza	deszcz	5	–		
Wiedeń							
Pesztenberg							
Innsbruck							
Klagenfurt							
Czechosłowacja							
Praga	77.1	NE4	śnieg	-2	ślad		
Lipsk (Lipsc)	78.2	NNE2	3	-7	0		
Drezno	75.1	NE6	śnieg	-3	ślad		
Stara Wieś							
Hradec							
Węgry	69.9	NNE10	4	-4	ślad		
Bratislava	73.2	NNW8	śnieg	-3	— " —		
Budapeszt	69.7	NW4	3	-3	–		
Szombathely	72.8	NE14	4	-3	–		
Szeged	69.7	N12	3	-3	–		
Włochy	63.0	cisza	4	6	–		
Modena	57.0	E4	4	15	–		
Genua							
Palma							
Genua	68.0	NE8	0	6	–		
Florencja							
Messina	65.0	NNE6	0	9	–		
Rzym	68.0	NNE2	3	5	–		
Neapol							
Brindisi							
Maddalena							
Palermo							
Bałkany							
Belgrad							
Bukareszt							
Sofja	65.0	NW8	śnieg	-4			
Konstantynopol							
Ateny	59.5	NNW6	1	4			
Malta							
Afryka północna							
Tunis	66.1	WSW4	0	6			
Biskra	64.0	cisza	0	8			
Sandwich (Dan.)							
Jugowice (Szwed.)							
Sekutis (Szwed.)							

Spostrzeżenia pilotowe.

Stacja	Godz.	Wiatr	500	1000	1500	2000	2500	3000	3500	4000	4500	5000	Chmury Kier. Chmur	Kierun. Chmur	Uwagi
Warszawa															

Ogólny stan atmosfery w dniu 13.II.27 r.

Wysokie ciśnienie nad Europą ze środkiem nad Danją, niskie nad Islandją oraz nad morzem Czarnem. W Polsce przeważnie pochmurno, śnieg, mroźno.

Wydawnictwo Państwowego Instytutu Meteorologicznego w Warszawie

Édition du soir [18h. G.M.T.]. *13. III. 24. N° 73 5*

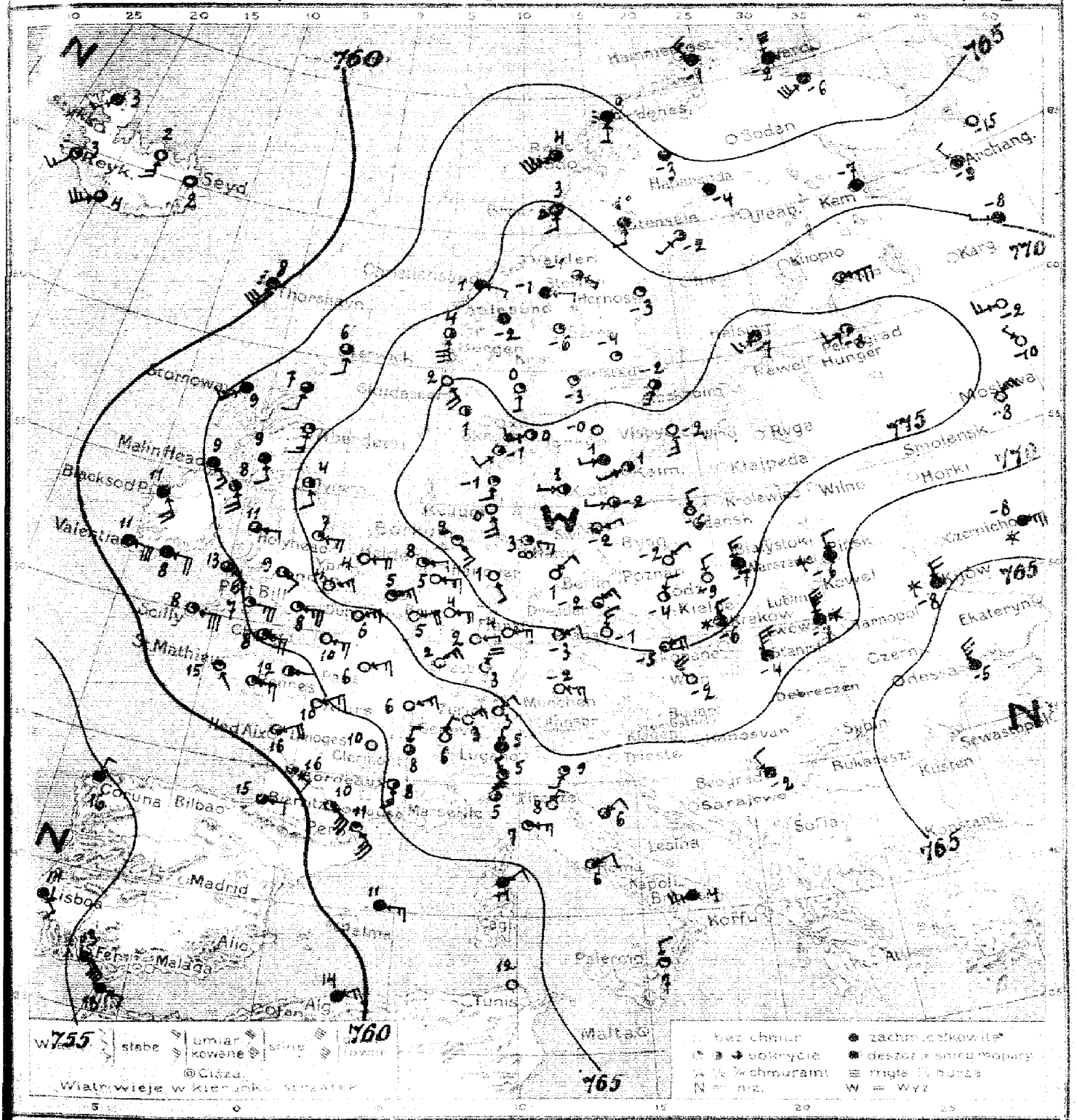

Warszawa. Izobary z dnia 13. III. Czwartek 1924 r. 6 wiecz. Rocznik V. N°

Przemijający przebieg pogody w ciągu doby następnej **N° 73 5.**

Wydano dnia *1924 r. o godz.*

Spostrzeżenia meteorologiczne z dnia dzisiejszego rano cz. 13.III.94r. Nº 73

	Stacja	Ciśnienie 700 mm +	Wiatr	Zachmurzenie	Temp. °C.	Opady mm.	Temp Max	Temp Min
Polska	Wilno							
	Pińsk	70.8	N4	śnieg	-6			
	Białystok							
	Brześć B							
	Kalisze							
	Warszawa	75.7	N6	4	-7			
	Łódź	76.8	N4	0	-9			
	Lublin							
	Lwów	72.2	N14	śnieg	-7			
	Zakopane							
	Kraków	75.8	N4	śnieg	-6			
	Oleszyn							
	Poznań	76.7	NE2	0	-2			
	Toruń							
	Bydgoszcz							
	Głogowo							
	Ecerne							
	Hel							
	Pelk							
Bałt.	Gdańsk	78.0	N4	0	-6			
Anglia	Cerowe	67.3	S4	3	6			
	Stornoway	65.4	SW5	4	9			
	Aberdeen	69.7	S6	1	-1			
	Holy Head	66.5	E2	3	11			
	Valentia	61.1	E 12	4	11			
	Scilly	62.8	E 12	1	8			
	Yarmouth	72.3	E 8	0	4			
	Spurnhead	70.8	SSE4	2	4			
Bel.	Helder	74.4	E4	1	8			
	Vlissingen	72.0	ENE6	1	5			
Francja	Cr. Calais	69.8	ENE6	0	6			
	St Mathieu	62.0	SE1	1	15			
	Paris	67.5	ENE6	0	6			
	Dijon	67.1	ENE6	0	6			
	Nancy	63.3	ENE8	1	16			
	Clermont	63.3	cisza	0	10			
	Brest	58.7	E4	3	15			
	Rochefort	63.9	E1	2	12			
	Strasbourg	71.0	NNE8	0	3			
Bel.	Bruxelles	71.5	ENE8	0	5			
Niemcy	Aachen	77.3	SSE8	0	0			
	Bonn	75.6	SE6	1	2			
	Hamburg	77.8	ESE6	mgła	3			
	Swinemunde	78.2	ENE2	0	-2			
	Magdeburg	77.4	NE4	0	1			
	Dresden	76.8	NE6	1	-2			
	Bremen	76.4	NNE4	0	-4			
	Frankfurt n/M	74.5	E6	0	4			
	Mannheim	74.4	E6	0	-2			
Szwajc.	Genewa	68.0	NNE4	0	6			
	Zurich	69.6	NE4	0	3			
	Bernard	68.9	N1	4	5			
Dania	Kjöbenhavn	78.8	W2	2	1			
	Skagen	75.5	WSW6	2	0			
	Aarhuus	76.2	SW4	1	-1			
	Horsens	77.4	S4	1	-1			
	Hammerhuus	78.0	W2	1	-2			

	Stacja	Ciśnienie 700 mm +	Wiatr	Zachmurzenie	Temp. °C	Opady mm.	Temp Max	Temp Min
Szwecja	Stockholm	74.1	SSW3	2	-2			
	Hernösand	70.6	cisza	1	-3			
	Haparanda	67.9	— " —	4	-4			
	Wisby	75.0	S6	0	-2			
	Karlstad	74.5	cisza	1	-3			
	Storbien	71.4	E2	4	-1			
	Jonkoping	75.8	cisza	0	-0			
Norwegja	Andenes	61.8	S2	deszcz	0			
	Bronnö	70.0	S4	krupy	3			
	Vardoehus	62.1	N18	4	-2			
	Skudesnes	73.3	NNE3	0	2			
Finlandja	Helsinki	76.3	SW6	4	-7			
	Sortavala	72.9	E12	2	-			
	Kuopio							
	Wasa							
	Sodankylä							
Estonja	Tallin (Reval)							
	Dorpat							
	Filsand							
Rosja	Petrograd	76.1	WSW4	1	-8			
	Moskwa	74.8	NE6	0	-8			
	Kijów	65.6	N8	śnieg	-8			
	Odessa	82.6	NNW10	4	-5			
	Archangielsk	68.9	NE2	4	-9			
	Jan Mayen							
	Throndhjem	59.2	SSW12	deszcz	8			
	Seydisfiord	59.0	cisza	0	2			
Austrja	Wien							
	Feldkirch							
	Innsbruck							
	Klagenfurt							
Czechosłowacja	Praha	75.8	N6	0	-1			
	Egerchebs	74.9	ENE4	0	-3			
	Remaver	75.0	ENE8	1	-5			
	Stara Dala							
	Kaszper	70.3	N10	4	-4			
	Bratislava	72.4	NW10	0	-2			
Węgry	Budapest							
	Szombathely							
	Szeged							
Hiszp.	Madrid							
	Coruna	55.0	N2	4	16			
	Palma							
Włochy	Genova	68.9	NNE8	2	5			
	Firenze	68.0	NNE4	0	8			
	Milano	70.3	NNW4	1	5			
	Roma	66.3	ENE4	1	6			
	Zapatrino	68.3	E6	1	7			
	Brindisi	58.3	NE4	2	6			
	Maridalena	64.6	NE4	4	11			
	Messina	65.2	N4	1	7			
Bałkany	Beograd	69.0	NW4	4	-2			
	Bucuresti							
	Sofja							
	Konstantynopol							
	Athenes							
Afryka	Malta							
	Bizerta	63.0	cisza	0	12			
	Alger	60.0	ENE6	4	14			
Stacje górskie	Sonnblick (3105)							
	Ungspitze (2964)							
	Säntis (2500)							

Spostrzeżenia pilotowe

Stacja	Ziemia	Wiatr (kierunek)	500	1000	1500	2000	2500	3000	3500	4000	4500	5000	Chmury dolne chmury	Rodzaj chmur	Uwagi
Warszawa															

Wydawnictwo Państwowego Instytutu Meteorologicznego w Warszawie

Edition du matin [7 h. G.M.T.]. 14. III. 24. N° 74 a

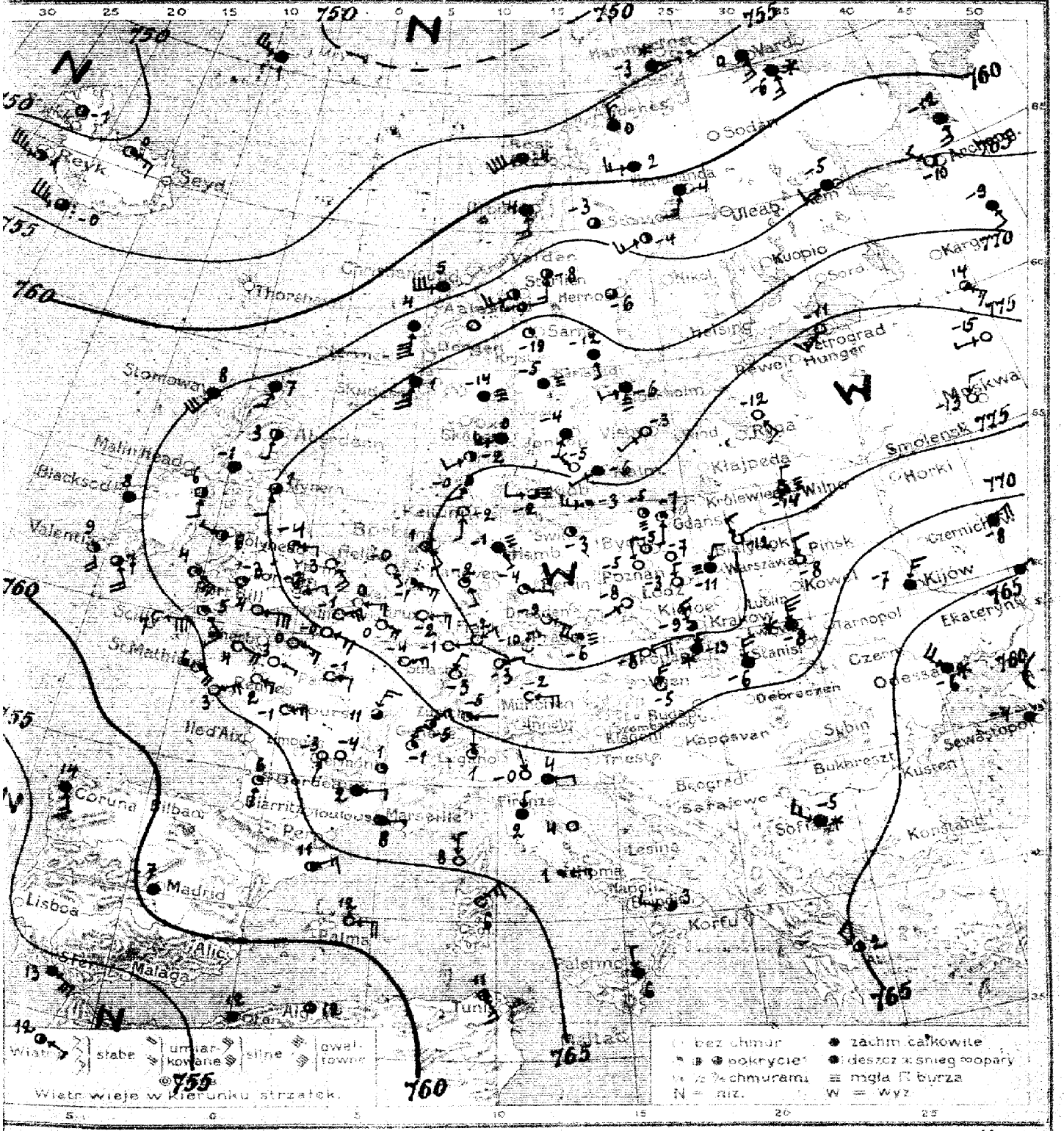

Warszawa. Mapa pogody z dnia 14. III. Piątek 1924 r. Rocznik V. N° 74 a

Przewidywany przebieg pogody w ciągu doby następnej Przeważnie dość pogodnie, nocą i rano mroźno, w ciągu dnia ocieplenie się, słabe wiatry z kierunków północnych. — W. N.

Wydano dnia 14. III. 1924 r. o godz. 11 h.

Spostrzeżenia meteorologiczne z dnia dzisiejszego rano 14. III. 24 r. № 74

	Stacja	Ciśnienie 700 mm+	Wiatr	Zachmurzenie	Temp. °C.	Opady m m.	Temp. Max	Temp. Min
Polska	Wilno	76.2	NNE 2	mgła	-14	ślad	-5	-17
	Pińsk	71.6	N 4	0	-8	2	-5	-8
	Białystok	74.5	NNW 4	0	-12	0	-4	-7
	Brześć n. B.							
	Kowieńce							
	Warszawa	75.8	NNE 4	mgła	-11	0	-3	-13
	Łódź	76.8	N 2	0	-3	0	-5	-9
	Lublin	73.5	NW 2	0	-12	ślad	-3	-14
	Lwów	71.7	N 10	śnieg	-3	1	-5	-9
	Zakopane	76.6	N 2	śnieg	-13	2	-8	-15
	Kraków	75.8	NNW 6	3	-9	0.1	-3	-9
	Cieszyn							
	Poznań	77.3	N 2	0	-5	0	0	-7
	Toruń	76.5	cisza	0	-7	0	-	-
	Bydgoszcz	76.7	— " —	0	-5	0	0	-7
	Pogorze							
	Toruń							
	Hel							
	Puck							
Niemcy	Gdańsk	76.4	S 2	mgła	-7	0	0	-9
Anglia	Londyn	70.8	ENE 4	0	-2	0		
	Shernouth	65.0	SSW 12	4	8	0		
	Aberdeen	68.1	S 2	9	3	0		
	Holy Head	67.8	WNW 2	2	6	0		
	Valentia	63.0	SE 8	8	9	0		
	Scilly	63.3	E 12	0	7	0		
	Yarmouth	72.0	SE 8	0	3	0		
	Pembroke	70.8	S 4	8	1	0		
Holl.	Helder	71.8	SE 2	0	-0	—		
	Wissingen	72.1	E 6	0	-2	—		
Francja	Calais	70.1	NE 10	—	-1	0		
	St. Mathieu	63.3	ESE 8	1	6	0		
	Paryż	68.0	E 4	0	-1	0		
	Dijon	68.3	NNE 6	3	11	0		
	Nevers	66.4	ENE 6	0	-1	0		
	Clermont	66.1	cisza	0	-4	0		
	Bordeaux	51.6	SE	1	6	0		
	Rennes	66.0	E 4	0	2	0		
	Pointe Raz	71.9	NNE 2	0	-3	0		
Bel.	Bruxelles	71.7	E 8	0	0	0		
Niemcy	Koronia	75.7	S 2	0	-2	0		
	Berlin	75.0	SE 4	0	1	0		
	Hamburg	76.4	SE 2	mgła	-1	0		
	Swinemünde	76.1	cisza	1	-3	0		
	Magdeburg	76.8	E 2	1	-4	0		
	Drezno							
	Kraków	-	SW 1	0	-8	0		
	Poznań	76.1	NE 4	0	-2	0		
	Breslau	74.2	E 6	0	-2	0		
Szwajcaria	Zurich	69.3	NNE 6	1	-1	0		
	Berno	75.4	E 1	1	-5	0		
	Lozanna	68.0	NE 1	1	1	0		
Dania	Kopenhaga	75.5	W 4	mgła	-2	0		
	Skagen	71.9	WSW 6	4	0	0		
	Hanstholm	73.5	SW 4	9	-2	0		
	Blaavandshuk	75.3	SSW 4	2	-0	0		
	Hanstholm	75.3	W 5	1	-3	0		

	Stacja	Ciśnienie 700 mm+	Wiatr	Zachmurzenie	Temp. °C.	Opady m m.	Temp. Max	Temp. Min
Szwecja	Stockholm	71.5	WSW 2	mgła	-6	0		
	Hernösand	65.9	cisza	3	-6	0		
	Haparanda	60.4	SSW 6	4	-4	0		
	Visby	73.2	SW 2	0	-3	0		
	Karlstad	71.8	cisza	mgła	-5	0		
	Stortlen	65.8	SW 6	2	-0	0		
	Jönköping	73.3	SSW 2	4	-4	0		
Norwegia	Aflesund	55.7	WSW 8	deszcz	4	-		
	Bronnö	62.0	SE	4	4	2		
	Vardö	56.4	SSE 6	4	0	-		
	Skudesnes	70.7	S 10	4	-	-		
Finlandja	Helsinki							
	Sortavala							
	Kuopio							
	Wasa							
	Sodankylä							
Estonia	Tallin (Reval)							
	Dorpat							
	Ellsand							
Rosja	Petrograd	75.4	SSW 6	0	-11			
	Moskwa	76.8	NNE 4	0	-13			
	Kijów	66.0	NNE 6	4	-7			
	Odessa	62.6	NW 8	śnieg	-6			
	Sebastopol	61.5	SE 2	4	-4			
	Jan Mayen	51.8	WNW 4	4	6			
	Thorshavn							
	Seydisfiord							
Austrya	Wiedeń							
	Pelakrech							
	Innsbruck							
	Klagenfurt							
Czechosłowacja	Preszburg	75.8	WNW 4	mgła	-6	ślad		
	Eger (Cheb)	77.0	NNE 2	0	-10	0		
	Hradec	74.6	ENE 8	0	-8	0		
	Stara Dala							
	Koszyce	70.8	N 8	4	-6	ślad		
	Bratislawa	71.8	N 6	0	-5	0		
Węgry	Budapest							
	Szombathely							
	Szeged							
Hiszp.	Madrid	61.0	cisza	4	7	-		
	Coruna	56.0	SSE 6	4	14	1		
	Santander	54.0	ESE 12	4	13	-		
Włochy	Ancona	68.0	cisza	0	4	-		
	Firenze	68.8	NNE 2	4	2	-		
	Messina	66.6	NNW 4	3	6	0		
	Rama	67.6	E 4	1	1	0		
	Taparanto	66.8	WNW 4	2	3	0		
	Brindisi	69.6	E 2	4	4	0		
	Maddalena	64.3	NE 8	4	6	-		
	Palermo							
Bałkany	Belgrad							
	Bucuresti							
	Sofja	66.4	WNW 4	śnieg	-5	ślad	-1	-6
	Konstantynopol							
	Athenes	64.3	NW 4	2	2	1		
Afryka	Malta							
	Tarabulus	64.1	SE 6	2	11	-		
	Alger	59.8	cisza	4	12	3		
Stacje górskie	Szczawnica (550)							
	Zugspitze (2964)							
	Säntis (2500)							

Spostrzeżenia pilotowe.

Stacja	Godz.	Wiatr do 500	1000	1500	2000	2500	3000	3500	4000	4500	5000	Prędkość chmur	Rodzaj chmur	Uwagi
Warszawa	9 42	NNE 3	NNE 10	NE 14	NE 13	NE 14	NE 13	NE 18	-	-	-	-	-	-

Ogólny stan atmosfery w dniu 14. III. 24 r.

Wysokie ciśnienie nad Rosją środkową i nad Polską, niskie nad morzem Azowskiem, nad Islandją, nad morzem Barentsa i nad Oceanem Śródziemnym. W Polsce pogodnie, temperatura na granicach od -3° [Łodzi] do -14 [Wilno]. Słabe wiatry z kierunków północnych.

Wydawnictwo Państwowego Instytutu Meteorologicznego w Warszawie

Édition du soir [18h. G.M.T.] — *14.III-24 r.* **№ 746**

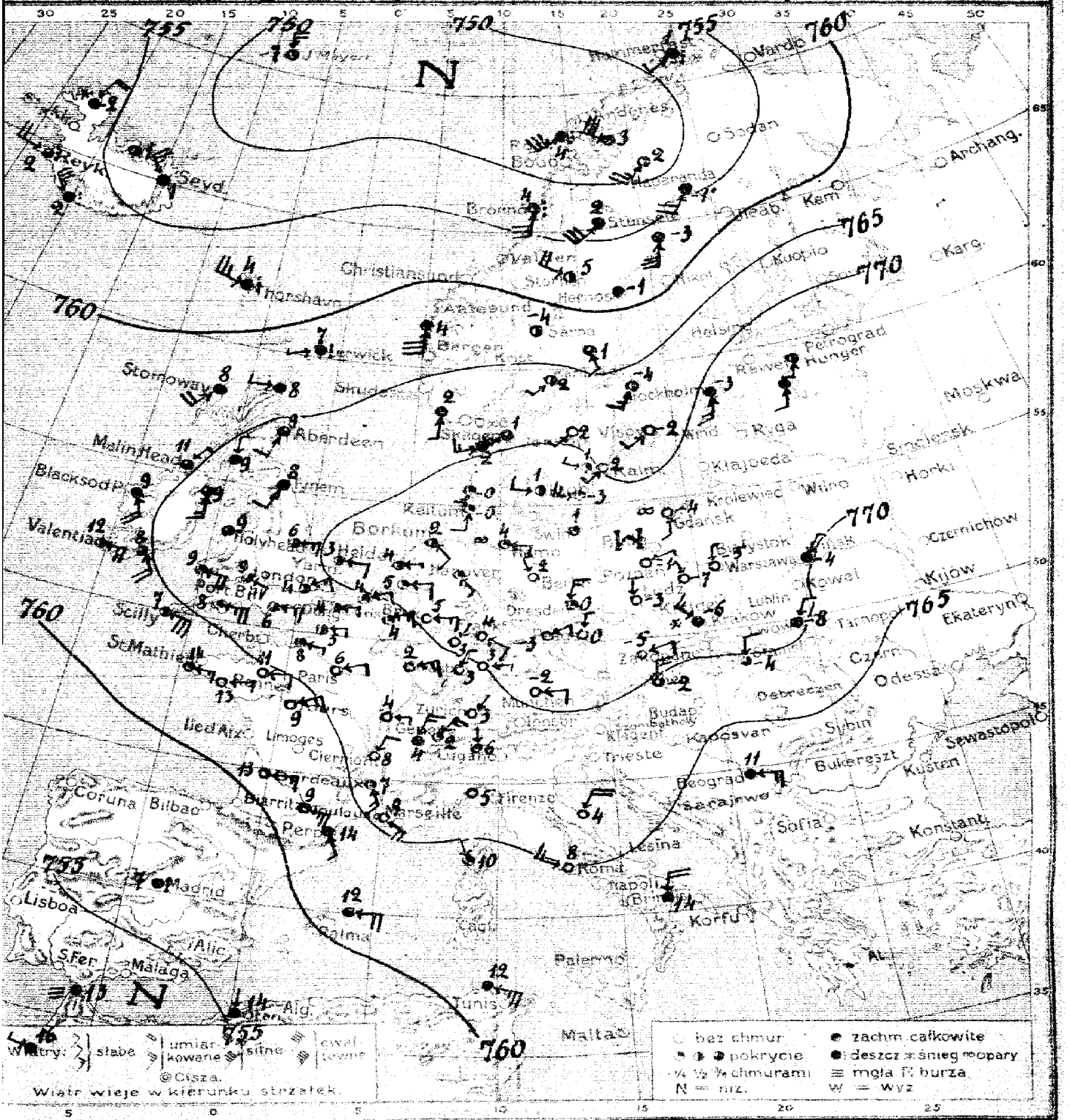

Warszawa. Izobary [isobars] *pogody z dnia* **14.III. Piątek** *1924 r.* **Gwiazd.** *Rocznik V. №* **№ 746**

Przewidywany przebieg pogody w ciągu doby następnej

Wydano dnia *1924 r. o godz.*

Spostrzeżenia meteorologiczne z dnia dzisiejszego rano r. [illegible] 14. III. 24 r. No [illegible]

	Stacja	Ciśnienie 700 mm	Wiatr	Zachmurzenie	Temp. °C.	Opady mm	Temp. Max	Temp. Min
Polska	Wilno							
	Pińsk	70.9	NE 2	4	-4			
	Białystok							
	Brześć n/B							
	Kowno							
	Warszawa	73.8	N 2	0	-5			
	Łódź	74.1	NNW 1	0	-7			
	Lublin							
	Lwów	70.6	NNE 2	4	-8			
	Zakopane							
	Kraków	73.1	NW 2	śnieg	-6			
	Cieszyn							
	Poznań	74.0	ENE 2	0	-1			
	Toruń							
	Bydgoszcz							
	Chojnice							
	Tczew							
	Hel							
	Puck							
	Gdańsk	73.3	S 2	opady	-4			
Anglia	Lerwick	69.3	NSW 4	deszcz	2			
	Stornoway	63.9	SW 8	4	8			
	Aberdeen	65.2	SSW 4	4	9			
	Holy Head	66.9	cisza	4	9			
	Valentia	63.0	ESE 3	2	12			
	Scilly	64.3	ESE 2	3	7			
	Yarmouth	70.4	ESE 4	2	3			
	Bawmouth	67.8	SSW 4	4	8			
Hol.	Helder	71.0	E 2	3	4			
	Vlissingen	69.9	ENE 4	1	4			
Francja	Brest	67.2	E 4	2	4			
	St Mathieu	63.4	ESE 6	1	14			
	Ouessa	67.6	ENE 4	1	6			
	Pijon	66.5	E 2	0	4			
	Tours	64.8	ENE 6	0	9			
	Perpignan	63.1	SSE 2	4	14			
	Toulouse	60.7	E 10	1	9			
	Rochefort	64.5	E 4	0	11			
	Strasbourg	68.8	NNE 6	0	3			
Bel.	Bruxelles	69.3	ENE 6	1	4			
Niemcy	Keitum	72.8	S 4	1	0			
	Borkum	73.2	SE 4	2	2			
	Hamburg	73.3	ESE 2	mgła	4			
	Swinemünde	72.7	cisza	1	1			
	Berlin	73.4	NW 2	0	2			
	Dresden	71.1	NNE 3	1	0			
	Breslau	73.2	N 2	0	-3			
	Frankfurt n/O	71.5	SE 4	0	4			
	Münster	71.9	E 4	0	-2			
Szwecja	Sparö	56.4	NNE 6	4	4			
	Visby	67.2	NE 1	0	3			
	Haparanda	65.5	N 1	1	6			
Dania	Kjöbenhavn	71.5	W 4	2	1			
	Skagen	65.6	SW 6	3	1			
	Hanstholm	69.1	WSW 6	4	2			
	Blaavandshuk	71.9	SSW 6	1	-0			
	Vammerdahus	71.6	W 6	1	-3			

	Stacja	Ciśnienie 700 mm	Wiatr	Zachmurzenie	Temp. °C.	Opady mm	Temp. Max	Temp. Min
Szwecja	Stockholm	66.6	SSW 5	2	-4			
	Herndsand	58.9	cisza	4	-1			
	Haparanda	61.2	— " —	2	-4			
	Wisby	69.1	SW 2	0	-2			
	Karlstad	65.5	SW 4	2	2			
	Skuleå	69.2	SW 2	0	2			
	Jönköping	68.6	SW 2	0	2			
Norwegja	Hasvik	46.2	SW 6	deszcz	4			
	Bronnö	54.0	S 2	— " —	4			
	Stavanger	51.1	SW 2	— " —	1			
	Skudesker	69.0	S 2	4	2			
Finlandja	Helsinki							
	Sortwala							
	Kuopio							
	Wasa							
	Sodankylä							
Estonja	Hapsal	72.2	SSW 4	2	-			
	Dorpat	73.1	S 4	4	-			
	Pylsand	70.3	S 6	4	-3			
Rosja	Petrograd							
	Moskwa							
	Archangielsk	48.9	NNW 6	1	-7			
	Dikshawa	58.3	WNW 6	deszcz	4			
	Jugorskoi	52.7	NW 6	3	1			
Austrja	Wien							
	Feldkirch							
	Innsbruck							
	Klagenfurt							
Czechosłowacja	Praga	72.3	N 2	0	0			
	Kaerlsbad	72.1	ENE 4	0	-3			
	Ołomuniec	72.5	ENE 4	0	-5			
	Stara Dala							
	Koszyce	69.5	N 4	3	-4			
	Bratysława	69.7	N 8	0	-2			
Węgry	Budapest							
	Szombathely							
	Szeged							
Hiszp.	Madrid	54.0	cisza	deszcz	7			
	Corunna							
	Palma							
Włochy	Genova							
	Firenze							
	Ancona	60.0	NNE 8	0	4			
	Roma	65.0	WNW 6	0	8			
	Neapol	66.0	N 8	4	14			
	Brindisi							
	Madalena							
	Palermo							
Bałkany	Bukareszt	63.0	E 6	4	11			
	Bucuresti							
	Sofja							
	Konstantynopol							
	Athenes							
	Malta							
Algier	Bona	61.0	ESE 10	4	12			
	Alger	60.0	W 12	4	16			
Stacje górskie	Sonnblick (3105)							
	Zugspitze (2964)							
	Säntis (2500)	61.2	ENE 8	0	-7			

Spostrzeżenia pilotowe.

Stacja	Data	Wiadomość	500	1000	1500	2000	2500	3000	3500	4000	4500	5000	Granica dolnej chmury	Rodzaj chmur	Uwagi
Warszawa															

Wydawnictwo Państwowego Instytutu Meteorologicznego w Warszawie

Édition du matin [7h G.M.T.]. 15. III. 24. Nº 75 a

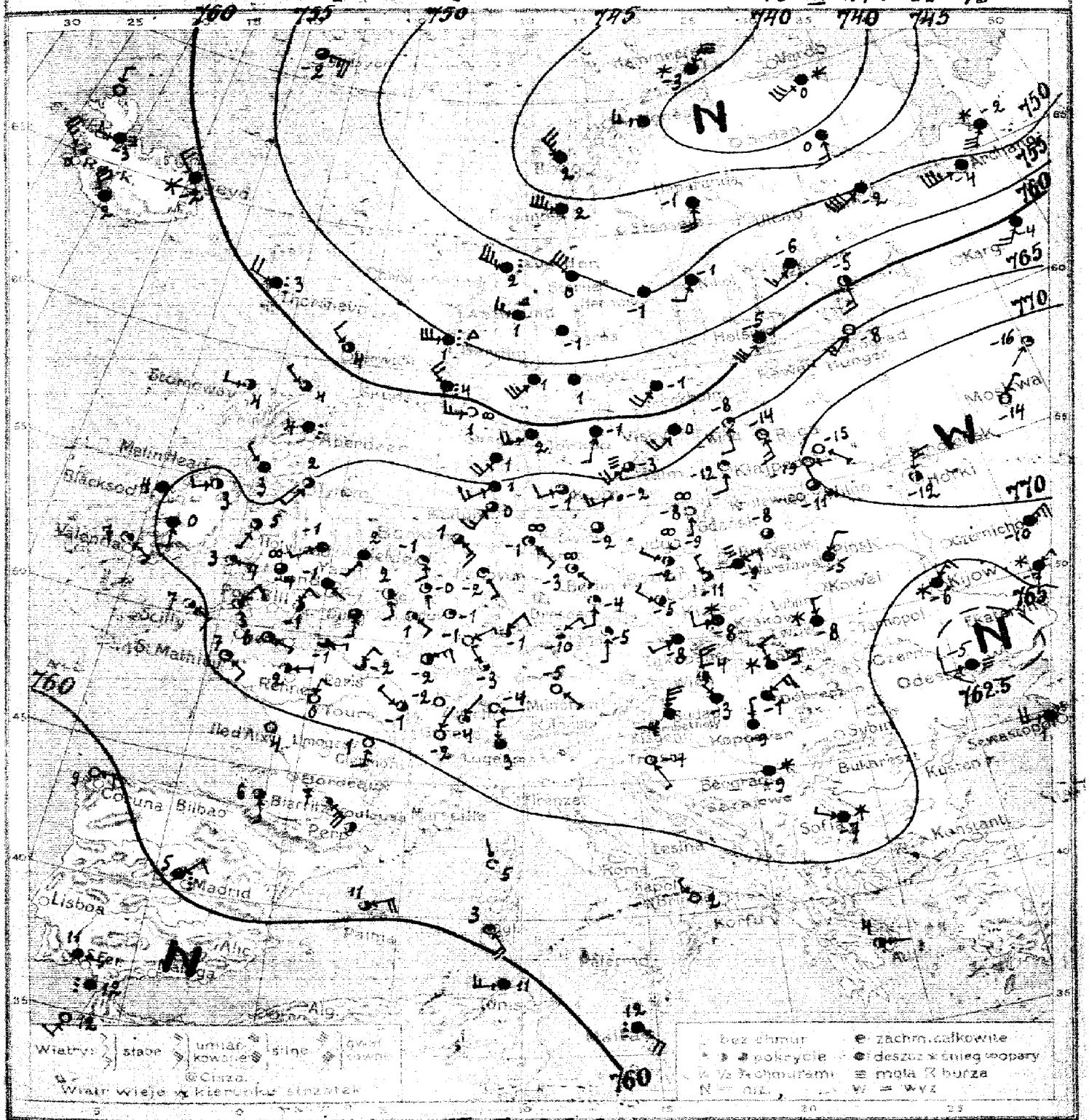

15. III. Sobota

Warszawa. Mapa pogody o 7mej rano. Prognoza ważna od północy dnia Rocznik V. 75a

Przewidywany przebieg pogody na dzisiejszą dobę:

zachmurzenie zmienne, miejscami mglisto, na południu kraju miejscami śnieg, lekki mróz, wiatry lokalne. —

HB.

Wydano dnia 15. III. 1924 o godz. 11h 30

Spostrzeżenia meteorologiczne z dnia dzisiejszego rano 15. III -24 r. № 752

	Stacja	Ciśnienie 700 mm.	Wiatr	Zachmurzenie	Temp. °C.	Opady mm.	Temp. Max.	Temp. Min.
Polska	Wilno	69.5	cisza	mgła	-11	0	-3	-15
	Pińsk	66.1	NE4	4	-5	1	-2	-5
	Białystok	67.9	cisza	3	-8	0	-3	-13
	Brześć n/B							
	Kowel							
	Warszawa	68.6	ENE4	mgła	-9	ślad	-3	-11
	Łódź	64.6	NNW2	3	-11	0	-5	-12
	Lublin	66.4	WNW2	4	-9	0	-3	-11
	Lwów	68.9	W4	śnieg	-8	1	-7	-12
	Zakopane	70.1	cisza	śnieg	-10	2	-9	-13
	Kraków	69.8	W4	— " —	-8	0.1	-5	-9
	Cieszyn							
	Poznań	69.8	WNW2	1	-2	0	2	-4
	Toruń	69.3	cisza	0	-12	0	—	—
	Bydgoszcz	68.3	— " —	mgła	-9	0	2	-10
	Chojnice							
	Tczew							
	Hel							
	Bock							
Niemcy	Gdańsk	68.2	S2	mgła	-8	0	1	-9
Anglia	Cromark	59.0	NW4	3	4	2		
	Stornoway	63.9	W4	2	4	0.2		
	Aberdeen	63.6	cisza	deszcz	4	1		
	Holy Head	66.0	SSW2	3	5	0		
	Valentia	64.1	E2	1	7	0		
	Scilly	64.7	E4	1	7	0		
	Varmouth	67.2	SW2	4	2	0		
	Falmouth	65.1	SW2	3	9	0		
Holl.	Helder	67.3	SSE4	2	0	—		
	Hasingen	67.4	S2	1	2	—		
Francja	Calais	66.3	S2	3	3	0		
	St Mathieu	65.4	SE4	1	7	—		
	Pointe	66.5	NNE4	3	-2	0		
	Rochefort	66.3	NW2	2	-1	0		
	Nantes	62.6	cisza	0	4	—		
	Cherbourg	64.5	S4	0	1	0		
	Brest	61.7	SSE2	3	6	0		
	Rennes	64.5	E2	3	2	0		
	Paris	68.2	NNW2	1	-3	0		
Bel.	Bruxelles	67.5	ESE4	1	1	0		
Niemcy	Emden	66.7	SW6	3	0	0		
	Borkum	68.5	SE6	2	1	0		
	Hamburg	68.7	SE2	mgła	-1	0		
	Swinemünde	68.1	cisza	3	-2	0		
	Magdeburg	69.3	SE2	mgła	-3	0		
	Dresden	69.9	S4	1	-4	0		
	Breslau	67.4	WNW4	2	-5	-		
	Frankfurt n/M	69.5	NE4	1	-1	0		
	Münster	69.8	ESE2	0	-5	0		
	Klajpeda	68.8	S4	1	-12	0		
Szwecja	Gefle	66.7	NNE1	0	-2	0		
	Karlstad	67.6	E1	0	-4	0		
	Engelholm	65.5	N1	4	3	0		
Dania	Kjöbenhavn	66.1	WSW4	mgła	-1	0		
	Skagen	60.7	WSW8	4	2	0		
	Hirtshalm	61.8	SW8	4	1	0		
	Ramandshuk	65.8	WSW6	4	1	0		
	Hammeröen	66.6	WSW6	1	-2	0		

	Stacja	Ciśnienie 700 mm.	Wiatr	Zachmurzenie	Temp. °C	Opady mm.	Temp. Max	Temp. Min
Szwecja	Stockholm	57.2	SSW8	4	-1	0		
	Hernösand	49.5	cisza	4	-1	0		
	Östersund	51.2	— " —	4	-1	0		
	Wisby	62.4	SW8	4	0	0		
	Karlstad	57.3	cisza	4	1	0		
	Malmar	64.3	SW8	3	-3	0		
	Jönköping	61.0	SSW2	4	-1	0		
Norwegja	Bodö	42.3	NW10	4	2	0		
	Bronnö	46.0	W14	4	2	0		
	Udsjend	49.0	NNE2	śnieg	-3	2		
	Skudesnes	58.8	NW8	deszcz	4	1		
Finlandja	Helsinki	61.1	SW12	4	-5	0		
	Seravaia	61.1	S6	2	-5	0		
	Kuopio	54.6	SW6	4	-5	0		
	Wasa	51.8	SW4	4	-1	ślad		
	Sadankylä							
Estonja	Tallin (Reval)							
	Dorpat							
	Pilsand							
Rosja	Petrograd	67.3	SW6	0	-8	—		
	Moskwa	74.6	NE2	0	-14	—		
	Odessa	62.4	W4	mgła	-5	—		
Bałtyck	Riga	68.5	SSE6	0	-14	0		
	Malnora	72.0	SE2	0	-15	0		
	Ien Mayen	50.7	—	3	-2	ślad		
	Thorshavn	59.0	WNW8	deszcz	3	0.4		
	Seydisfiord	62.3	NW8	śnieg	-2	—		
Austrja	Wien							
	Feldkirch							
	Innsbruck							
	Klagenfurt							
Czechosłowacja	Praha	69.8	S2	4	-5	ślad		
	Eger (Cheb)	71.4	ENE2	1	-10	0		
	Olomuniec	68.7	WSW2	4	-8	0		
	Stara Dala							
	Koszyce	66.2	NNW4	śnieg	-5	0.2		
	Bratislava	67.8	N8	8	-4	0		
Węgry	Budapeszt	66.4	NW2	4	-3	ślad	3	-3
	Szombathely	68.0	W10	4	-4	0	0	-5
	Szeged	67.2	N2	4	-5	1	-0	-7
Hiszp.	Madrid	61.0	NE4	deszcz	5	—		
	Corunna	58.0	ENE2	0	9	—		
	S. Fernando	56.0	ENE2	4	11	—		
Włochy	Genova							
	Firenze							
	Roma							
	Napoli							
	Brindisi							
	Manfredonia							
	Palermo							
Bałkany	Belgrad	69.1	cisza	śnieg	-9	—		
	Agramer	68.8	SE2	0	-4	—		
	Sofja	66.5	WNW2	śnieg	-7	ślad	-1	-7
	Konstantynopol							
	Athenes	63.8	E2	2	4	1		
	Malta	61.9	ESE8	deszcz	12	—		
Stacje górskie	Blizerta	59.0	W6	4	11	—		
	Tigenger	56.0	cisza	deszcz	12	—		
	Semmbrak (3185)							
	Zugspitze (2964)							
	Säntis (2500)	59.9	NNE8	0	-7	0		

Spostrzeżenia pilotowe.

Stacja	Grad	Widzialny	500	1000	1500	2000	2500	3000	3500	4000	4500	5000	Granica obłoków chmur	Radiosondy	Uwagi
Warszawa													*		

Ogólny stan atmosfery w dniu 15. III -24 r.
Wysokie ciśnienie nad Rosją środkową i środkiem Europy, niskie nad Ukrainą oraz na północy Skandynawji.
W Polsce zmienna, mroźno.

Wydawnictwo Państwowego Instytutu Meteorologicznego w Warszawie

Édition du soir [18 h. G.M.T.]. *15. III. 24. № 756.*

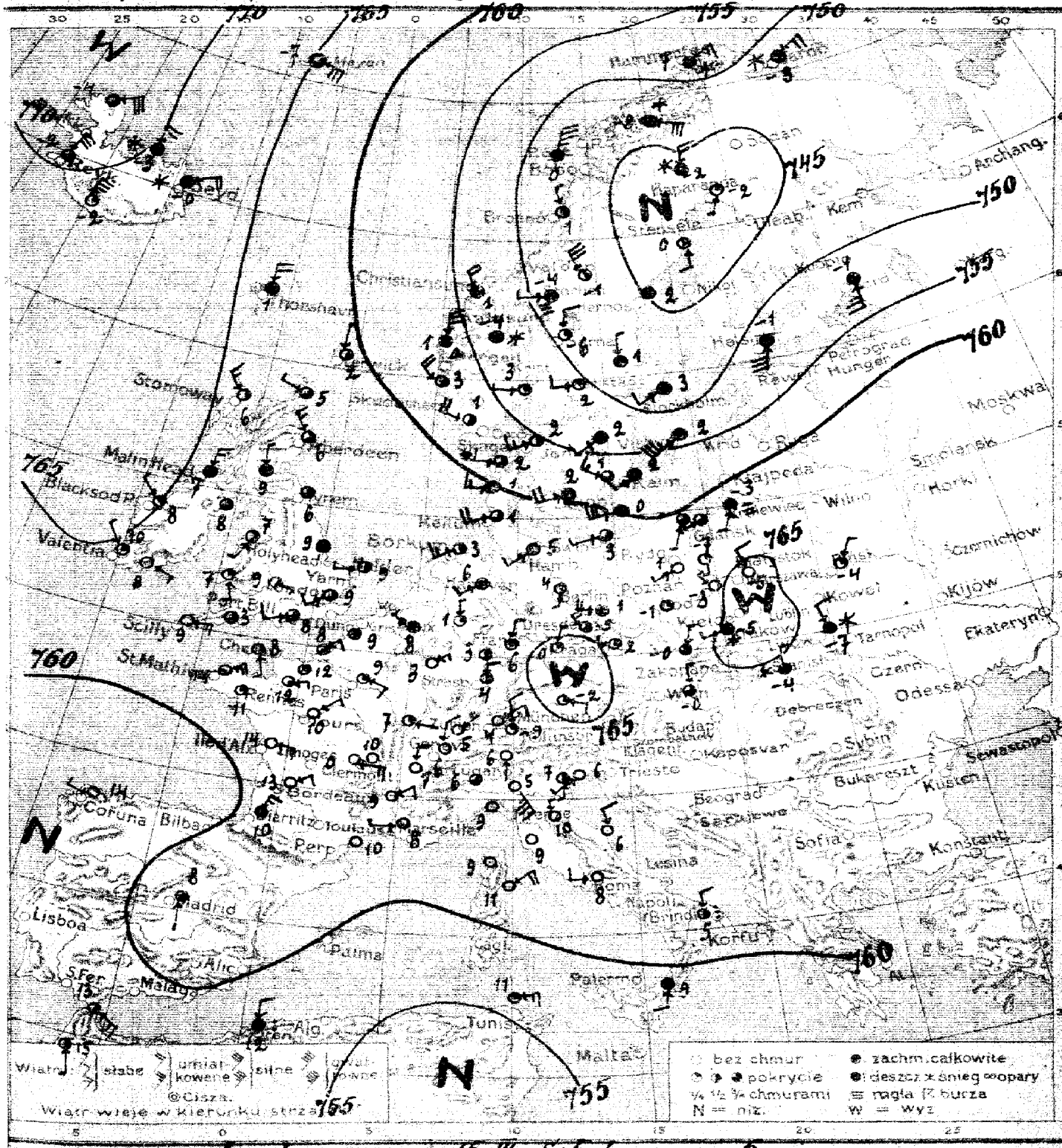

Warszawa dnia 15. III. Sobota 1924 r. Rok wyd. V. № 756.

Przewidywany przebieg pogody w ciągu doby następnej

Wydano dnia ... 1924 r. o godz. ...

Spostrzeżenia meteorologiczne z dnia dzisiejszego rano o godz. 7 m. N = 7 h.

	Stacja	Ciśnienie 700 mm.	Wiatr	Zachmurzenie	Temp. °C.	Opady m.m.	Temp. Max.	Temp. Min.
Polska	Wilno							
	Prusk	62.5	NE 2	1	-4			
	Białystok							
	Kielce							
	Kalwarja							
	Warszawa	65.0	NNW 4	0	-5			
	Łódź	64.6	NNW 2	1	-3			
	Lublin							
	Lwów	64.1	NNW 4	śnieg	-7			
	Zakopane							
	Kraków	65.4	WSW 2	śnieg	-5			
	Cieszyn							
	Poznań	64.4	SW 2	0	1			
	Toruń	63.5	S 2	1	-7			
	Bydgoszcz							
	Chojnice							
	Tczew							
	Hel							
	Puck							
	Gdańsk	69.1	SSE 2	3	1			
Anglia	Lerwick	60.2	N 2	2	2			
	Stornoway	63.3	NNW 6	2	6			
	Aberdeen	63.6	NNW 6	3	6			
	Holy Head	64.4	SSW 6	3	7			
	Valentia	65.5	NW 2	1	10			
	Scilly	64.3	E 5	0	9			
	Yarmouth	63.8	NNW 2	2	9			
	Falmouth	62.2	calma	3	6			
Francja	Paryż	63.6	NE 2	0	10			
	Havre	63.8	calma	0	10			
	Boulogne	61.2	NE 4	0	13			
	St. Mathieu	63.4	NE 10	1	14			
	Brest	63.3	E 4	1	9			
	Dijon	63.0	E 3	2	7			
	Le d'Aix	62.0	E 4	0	14			
	Clermont	61.5	calma	0	10			
	Biarritz	60.5	NNE 6	3	10			
	Nantes	63.5	ENE 2	2	12			
	Strasburg	64.2	N 4	3	4			
Bel.	Bruxelles	63.9	NNW 2	4	8			
Niemcy	Keitum	60.9	WSW 8	3	4			
	Borkum	62.7	SW 6	2	3			
	Hamburg	62.7	SW 4	4	5			
	Swinemünde	62.0	WSW 2	3	3			
	Neubrandenburg	63.8	E 2	1	4			
	Wisden	64.9	W 6	4	1			
	Breslau	64.3	calma	1	-1			
	Hamburg °M	64.7	W 2	1	6			
	Munchen	66.5	ESE 2	1	-2			
Szwajc.	Genua	63.5	NNE 4	0	6			
	Zurich	61.0	NE 4	0	4			
	Lugano	61.4	E 1	0	6			
Dania	Kjöbenhavn	60.5	NNW 2	4	2			
	Skagen	55.3	WSW 6	2	2			
	Hanstholm	57.8	W 4	3	2			
	Thorshavn	58.2	W 5	4	1			
	Hammerfest	39.4	WSW 12	4	0			

	Stacja	Ciśnienie 700 mm.	Wiatr	Zachmurzenie	Temp. °C	Opady m.m.	Temp. Max.	Temp. Min.
Szwecja	Stockholm	48.9	SSE 4	4	3			
	Herndsand	45.1	calma	4	2			
	Haparanda	41.3	SSW 2	1	-2			
	Wisby	55.0	SW 4	4	2			
	Karlstad	50.8	W 4	1	2			
	Starbien	49.5	W 2	mgła	-4			
	Jönköping	54.5	SSW 4	4	4			
Norwegja	Vardö	48.4	NE 8	śnieg	-8			
	Bronö	47.0	NNW 2	4	1			
	Vestre Aker	45.3	W 3	4	0			
	Skudesnes	52.7	NW 2	1	3			
Finlandja	Helsinki	51.3	SSW 2	4	-1			
	Soriavala	52.1	S 2	4	-1			
	Kuopio							
	Wasa							
	Sudankylä							
Estonja	Tallin (Reval)							
	Dorpat							
	Filsand							
Rosja	Petrograd							
	Moskwa							
	San Mayen	64.5	E 12	3	-7			
	Thorshavn	61.5	W 3	2	1			
	Reykjavik	67.3	NE 2	śnieg	-0			
Austrja	Wiedeń							
	Feldkirch							
	Innsbruck							
	Klagenfurt							
Czechosłowacja	Praha	64.8	NNW 2	1	2			
	Eger (Cheb)	65.5	NNE 2	1	0			
	Oloműc	64.3	NNE 2	3	-0			
	Stara Dala							
	Koszyce	64.2	N 2	śnieg	-4			
	Bratysława	64.1	N 2	3	-0			
Węgry	Budapest							
	Szombathely							
	Szeged							
Hiszp.	Madrid	61.0	E 1	4	8			
	Coruna	57.0	W 2	0	14			
	Palma							
Włochy	Genova	62.5	calma	0	5			
	Parma	61.2	W 2	0	10			
	Torino	62.3	calma	3	6			
	Milano	63.5	SE 14	-	5			
	Padova	62.4	S 2	2	7			
	Livorno	61.3	calma	0	9			
	Rzym	60.4	W 4	0	8			
	Neapol	58.0	SSW 4	4	9			
Bałkany	Belgrad							
	Bukareszt							
	Sofja							
	Konstantynopol							
Turcja	Turcja	52.0	ESE 2	2	13			
Malta	Malta	57.0	S 2	4	15			
Algier	Biserta	55.0	ENE 1	1	11			
	Oran	58.0	W 11	deszcz	19			
Stacje górskie	Sonnblick (3105)							
	Zugspitze (2964)							
	Säntis (2500)	39.0	NNE 4	1	-9			

Spostrzeżenia pilotowe.

Stacja	Godz.	Wiatr na	500	1000	1500	2000	2500	3000	3500	4000	4500	5000	Górna granica chmur	Średnia grubość	Uwagi
Warszawa															

Wydawnictwo Państwowego Instytutu Meteorologicznego w Warszawie

Edition du matin [7h. G.M.T.] 16. III. 24. N° 76 a

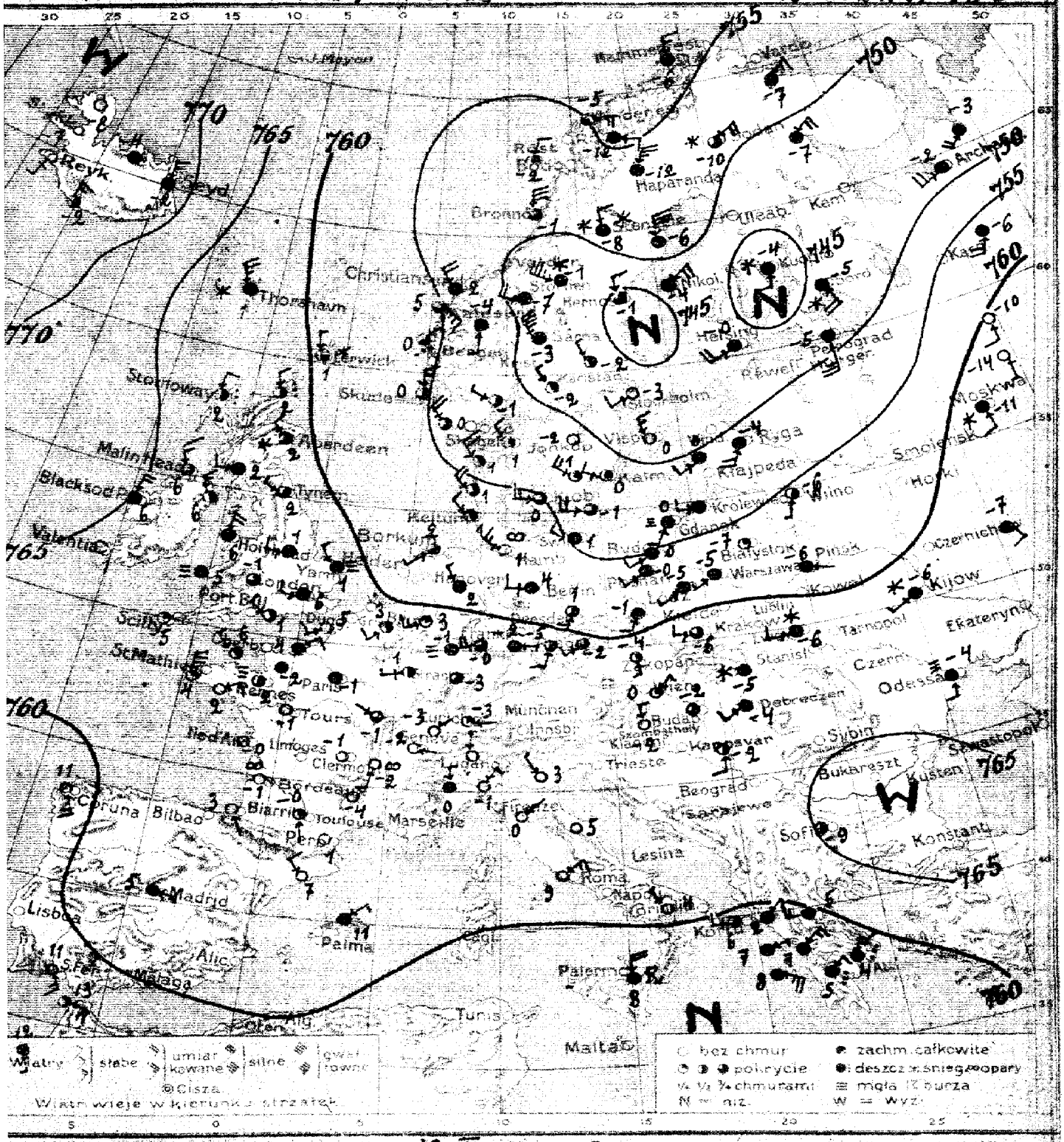

Warszawa. Mapa pogody z dnia 16. III. *Niedziela* [illegible] *rano Rocznik* V. 76a

Przewidywany przebieg pogody w ciągu doby następnej: Przeważnie, pochmurno, miejscami opady, lekki wzrost temperatury, wiatry południowe i południowo-zachodnie. –

S. K.

Wydano dnia 16. III. 1924 r. o godz. 11 h

Spostrzeżenia meteorologiczne z dnia dzisiejszego rano 16. II. 24. № 76a.

	Stacja	Ciśnienie 700 mm.	Wiatr	Zachmurzenie	Temp. °C.	Opady mm.	Temp. Max.	Temp. Min.
Polska	Wilno	55.8	SSW2	2	-6	0	1	-11
	Prusk.	58.9	ESE1	4	-6	0	-1	-6
	Białystok	56.7	cisza	1	-7	0	-1	-8
	Brześć n/B							
	Kwidzyn							
	Warszawa	57.8	SSW1	2	-5	0	-1	-9
	Łódź	58.7	SW2	4	-5	0	-	-9
	Lublin							
	Lwów	61.9	W4	śnieg	-6	0.4	-5	-9
	Zakopane							
	Kraków	61.8	W4	3	-6	0.2	-5	-8
	Cieszyn							
	Poznań	57.2	SW4	4	-0	0	-2	-2
	Toruń							
	Bydgoszcz	55.3	SW4	4	0	0	5	-10
	Chojnice							
	Tczew							
	Hel							
	Puck							
	Gdańsk	63.6	SSW4	mgła	0	0	-	-2
Anglia	Lerwick	59.5	NNW2	śnieg	1	1		
	Stornoway	63.9	N4	deszcz	2	3		
	Aberdeen	61.8	NW4	śnieg	2	0.5		
	Holy Head	63.6	N3	4	6	0		
	Valentia	64.5	cisza	0	1	0		
	Scilly	64.3	—"—	1	5	0		
	Yarmouth	61.6	NW2	mgła	1	0		
	Plymouth	61.3	WNW2	2	2	0		
Hol.	Ijgheurs	63.8	cisza	0	-1	-		
	Terschelling	63.4	—"—	0	1	-		
Francja	Cocktais	60.9	SW4	0	5	0		
	St Mathieu	63.8	N12	1	4	0		
	Paris	63.0	cisza	4	-1	0		
	Dijon	64.2	WNW1	3	-1	0		
	Ile d'Aix	62.8	cisza	0	-0	0		
	Clermont	63.4	—"—	0	-1	0		
	Biarritz	62.3	SE1	0	3	0		
	Rennes	63.7	cisza	mgła	-2	0		
	Strasbourg	63.3	—"—	3	-3	0		
Bel.	Bruxelles	61.3	SW4	2	3	0		
Niemcy	Emden	56.4	NW4	2	1	0		
	Borkum	59.3	SW2	2	2	0		
	Hamburg	57.9	NNW3	mgła	1	0		
	Swinemünde	54.6	WNW4	4	1	0		
	Magdeburg	57.8	W4	4	4	0		
	Dresden	58.0	SSW3	2	1	0		
	Breslau	56.5	SSW4	4	-1	0		
	Frankfurt n/O	62.1	NSW3	3	-0	0		
	Königsberg	53.2	W4	4	0	0		
Szwecja	Haparanda	64.6	E1	0	-2			
	Sundsvall	64.3	E1	1	-3			
	Upsala	63.3	N1	1	-			
Dania	Kjöbenhavn	55.2	W6	3	0	0		
	Skagen	51.9	NW4	1	1	0		
	Marstrand	53.6	NW3	2	1	0		
	Skudenshavn	56.0	NW3	3	1	0		
	Bornholm	52.8	W3	3	-1	0		

	Stacja	Ciśnienie 700 mm.	Wiatr	Zachmurzenie	Temp. °C.	Opady mm.	Temp. Max.	Temp. Min.
Szwecja	Stockholm	47.3	SW4	0	-3	0		
	Herdöand	44.9	N4	3	-1	ślad		
	Härnösand	48.6	NW10	4	-3	-		
	Visby	49.2	NNW6	0	0	0		
	Karlstad	48.2	NW2	2	-2	0		
	Skarlen	49.6	W3	mgła	-7	2		
	Jönköping	51.6	cisza	0	-2	0		
Norwegia	Andenes	54.8	E3	1	-5	0.2		
	Bronné	54.5	N12	3	-1	0		
	Vardö	53.3	NNE4	1	-2	0		
	Skudesnes	55.2	N6	3	0	ślad		
Finlandja	Helsinki	45.6	SW3	4	-0			
	Foravaara	46.5	SE3	śnieg	-5			
	Kuopio	42.6	S4	—"—	-4			
	Wasa	45.7	NE3	4	-4			
	Sodankylä	50.7	NE3	śnieg	-10			
Estonja	Fallin Pawel							
	Dorpat							
	Pilsena							
Rosja	Petrograd	49.6	SE0	4	-5	0		
	Odessa	63.0	SW	mgła	-4	ślad		
	Orenburg	71.2	E3	4	-10	0		
	Riga	51.1	SSW3	4	-4	0		
	Libawa	50.7	SW4	4	0	0		
Austrja	Innsbruck							
	Wien							
	Feldkirch							
	Innsbruck							
	Klagenfurt							
Czechosłowacja	Praha	60.7	SW4	3	-2	0		
	Eger (Cheb)	62.7	SSW4	3	-5	0		
	Pardubice	61.7	SSW2	2	-4	0		
	Stara Dala							
	Kasper	62.6	cisza	śnieg	-5	4		
	Bratislava	-	NE2	1	0	0		
Węgry	Budapest	61.5	cisza	3	-2	ślad	-0	-4
	Szombathely	62.3	N4	0	-2	0	1	-3
	Szeged	63.0	S4	2	-2	1	2	-5
Hiszp.	Madrid	60.0	E2	4	3			
	Gijona	59.0	SE6	0	11			
	S. Fernando	59.0	SE6	0	11			
Włochy	Genua							
	Florencja	62.0	NE1	0	0			
	Milano	64.6	NE2	-	-1			
	San Remo	62.6	N2	4	0			
	Ankona	62.0	cisza	0	5			
	Roma	62.0	NE6	0	9			
	Taranto	61.0	NW2	0	4			
	Messina	56.3	N8	śnieg	8			
Bułgarja	Drogrod							
	Bukareszt							
	Sofja							
Grecja	Korfu	65.2	cisza	2	-9	ślad	-1	-9
	Salonik	59.0	W4	2	6	-		-
	Ateny	58.4	NNE8	deszcz	4	0.1		
Malta	Malta							
Afryka	Tunis	58.0	E8	3	13			
	Rabat	57.0	SSE2	4	12			
Syberyjski	Semipałat. (230 m)							
	Irkuck (470 m)							
	Stacja (2500)	58.4	NW10	1	-7			

Spostrzeżenia pilotowe.

Stacja	Godz.	Wiatr dolny	500	1000	1500	2000	2500	3000	3500	4000	4500	5000	Prędkość chmur górnych	Kierunek chmur górnych	Uwagi
Warszawa															

№ 76a

Ogólny stan atmosfery o dniu 16. II. 24.

Wysokie ciśnienie nad Islandją, niskie nad zatoką Botnicką i Finlandją. W Polsce przeważnie pochmurno, na południo-wschodzie śnieg [lekki], temperatura od 0° na zachodzie do -6° na wschodzie. —

Wydawnictwo Państwowego Instytutu Meteorologicznego w Warszawie

Edition du soir à 18 h. G.M.T. — *16. III. 24. N° 76 b.*

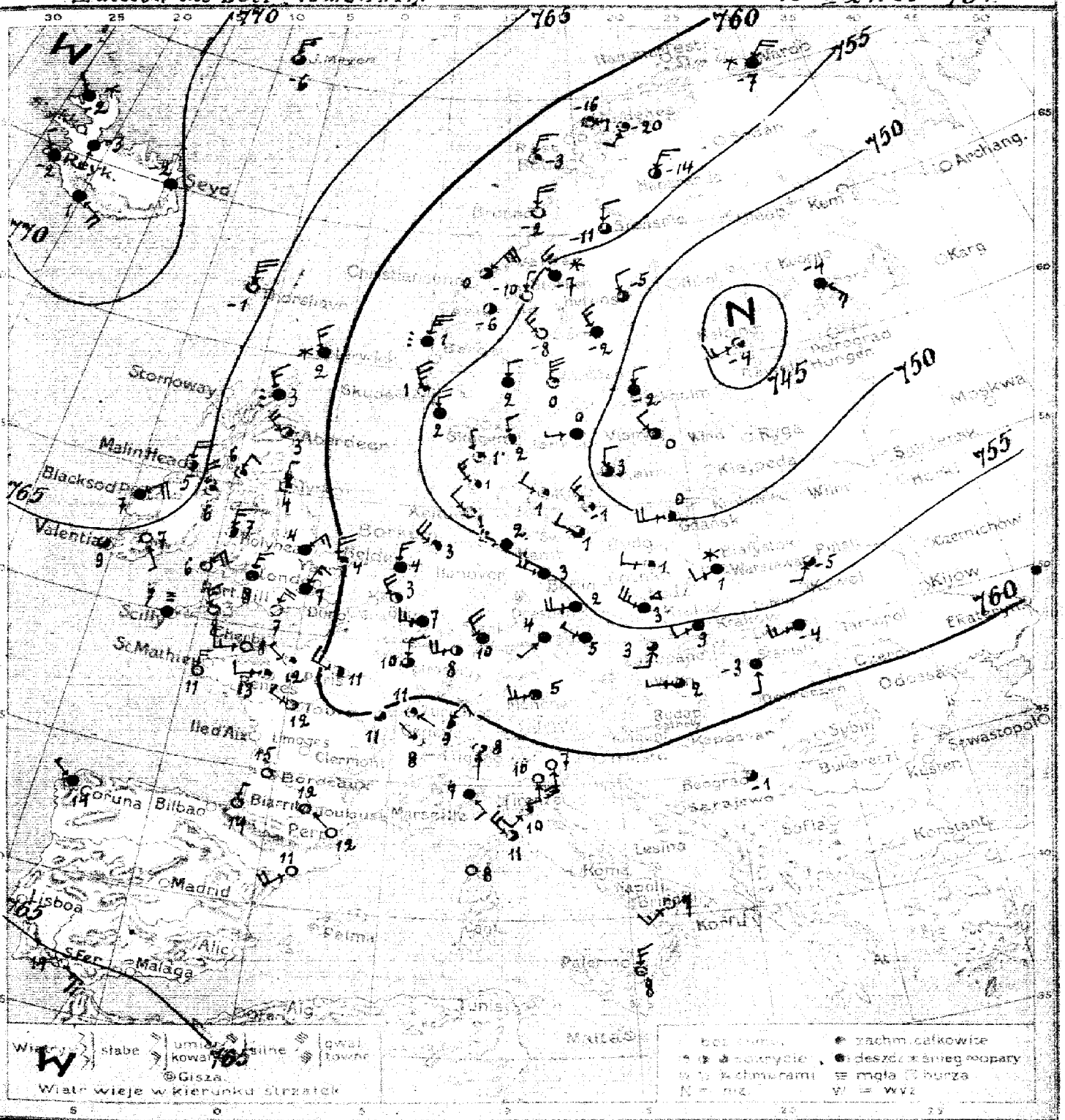

Warszawa, Środa dnia 16. III Niedziela Rok Grudzień. Rocznik V. 1°

Przewidywany przebieg pogody w ciągu doby następnej.

N° 76 b

Wydano dnia 1924 r. o godz.

Spostrzeżenia meteorologiczne z dnia dzisiejszego rano [illegible] 16. IV 24 r. Nº 256

	Stacja	Ciśnienie 700 mm.	Wiatr	Zachmurzenie	Temp. °C.	Opady mm.	Temp. Max.	Temp. Min.
Polska	Wilno							
	Pińsk	53.0	SW4	3	-5			
	Białystok							
	Brześć n/B							
	Kowieze							
	Warszawa	51.3	WSW4	śnieg	1			
	Łódź							
	Lublin							
	Lwów	57.9	WSW6	4	-4			
	Zakopane							
	Kraków	55.4	WSW4	4	3			
	Cieszyn							
	Poznań	53.4	WNW4	1	1			
	Toruń							
	Bydgoszcz							
	Chojnice							
	Tczew							
	Hel							
	Puck							
	Gdańsk	50.0	W8	2	0			
Anglia	Lerwick	61.4	NNW6	śnieg	2			
	Stornoway	62.1	NNE6	4	2			
	Aberdeen	63.3	NW8	1	3			
	Holy Head	64.2	N6	2	7			
	Valentia	63.9	cisza	3	9			
	Scilly	63.6	— " —	mgła	7			
	Yarmouth	62.3	N8	1	4			
	Hunstanton	63.6	N2	1	4			
Holandja	Helder	59.9	NW8	2	3			
	Vlissingen	58.8	N6	4	4			
Francja	Gris Nez							
	St. Mathieu	62.8	N6	0	11			
	Paryż	59.9	WNW6	deszcz	11			
	Biarritz	60.4	cisza	3	11			
	Bordeaux	61.0	— " —	0	15			
	Perpignan	61.8	— " —	0	12			
	Marsylja	61.1	N2	0	14			
	Roanne	61.9	W4	1	13			
	Strasburg							
Bel.	Bruxelles							
Niemcy	Keitum	54.4	NW4	0	1			
	Borkum	57.4	NW8	2	3			
	Hamburg	55.0	WNW8	4	2			
	Swinemünde	51.8	WNW4	3	1			
	Magdeburg	54.9	WNW6	4	3			
	Dresden	55.2	W8	4	2			
	Breslau	53.7	WNW10	krupy	3			
	Frankfurt n/M	56.5	NW8	4	0			
	Monachium	58.2	W6	4	5			
Szwajc.	Genève	62.3	NW1	1	8			
	Bern	62.1	NE4	2	9			
	Lugano	59.4	SI	0	8			
Dania	Kjöbenhavn	52.5	WNW4	1	1			
	Skagen	51.9	NNW4	2	2			
	Hanstholm	52.9	NNW2	1	1			
	Blaavandshuk	54.2	NW6	1	1			
	Hammersbus	50.5	NW6	1	-1			

	Stacja	Ciśnienie 700 mm.	Wiatr	Zachmurzenie	Temp. °C	Opady mm.	Temp. Max.	Temp. Mi
Szwecja	Stockholm	48.9	N4	4	-2			
	Hernösand	50.7	NNW4	3	-5			
	Haparanda	53.5	NW2	0	-8			
	Visby	48.2	NW4	3	-0			
	Karlstad	52.1	N10	1	-0			
	Stariken	56.8	N2	0	-10			
	Jönköping	50.6	W2	4	0			
Norwegja	Andenes	59.7	E4	1	-16			
	Bronnö	56.0	N8	0	-2			
	Vardö	58.1	NNE6	1	-3			
	Skudesnes	56.2	NNW4	1	1			
Finlandja	Helsinki	44.8	WSW6	1	-4			
	Sortavala	45.3	SE6	4	-4			
	Kuopio							
	Wasa							
	Sodankylä							
Estonja	Tallin (Reval)							
	Dorpat							
	Filsand							
Rosja	Petrograd							
	Moskwa							
	Jan Mayen	68.7	N6	3	-6			
	Tromsöe	67.9	N10	0	-1			
	Sydvaranger	70.3	cisza	4	-2			
Austrja	Wien							
	Feldkirch							
	Innsbruck							
	Klagenfurt							
Czechosłowacja	Praha	55.5	WNW2	4	5			
	Eger (Cheb)	56.2	SW2	4	4			
	Oravaux	55.4	SSW4	3	3			
	Stara Dala							
	Kosice	59.4	S2	4	-3			
	Bratislava	57.1	W2	3	2			
Węgry	Budapest							
	Szombathely							
	Szeged							
Hiszp.	Madrid							
	Coruna	60.9	NW2	4	14			
	S. Fernando	65.0	E10	0	14			
Włochy	Genova	62.2	SE4	4	7			
	Firenze	60.4	SSW4	1	10			
	Taranto	61.0	SW6	0	7			
	Messina	60.0	N6	0	8			
	Syrakuzy	61.8	NW8	3	11			
	Brindisi							
	Maddalena							
	Pescara							
Bałkany	Belgrad	62.2	cisza	3	-1			
	Bukareszt							
	Satja							
	Konstantynopol							
	Athenes							
Afryka płn.	Malta							
	Tunis							
	Alger							
Stacje górskie	Säntis (2500)							
	Zugspitze (2964)							
	Sonnblick (3100)	57.3	WSW18	4	-8			

Spostrzeżenia pilotowe.

Stacja	Godz.	Wiatr dolny	500	1000	1500	2000	2500	3000	3500	4000	4500	5000	Horizon dolne chmury	Rodzaj chmur	Uwagi
Warszawa															

Wydawnictwo Państwowego Instytutu Meteorologicznego w Warszawie

Édition du matin [7h. G.M.T.] 17. III. 24. N° 77a

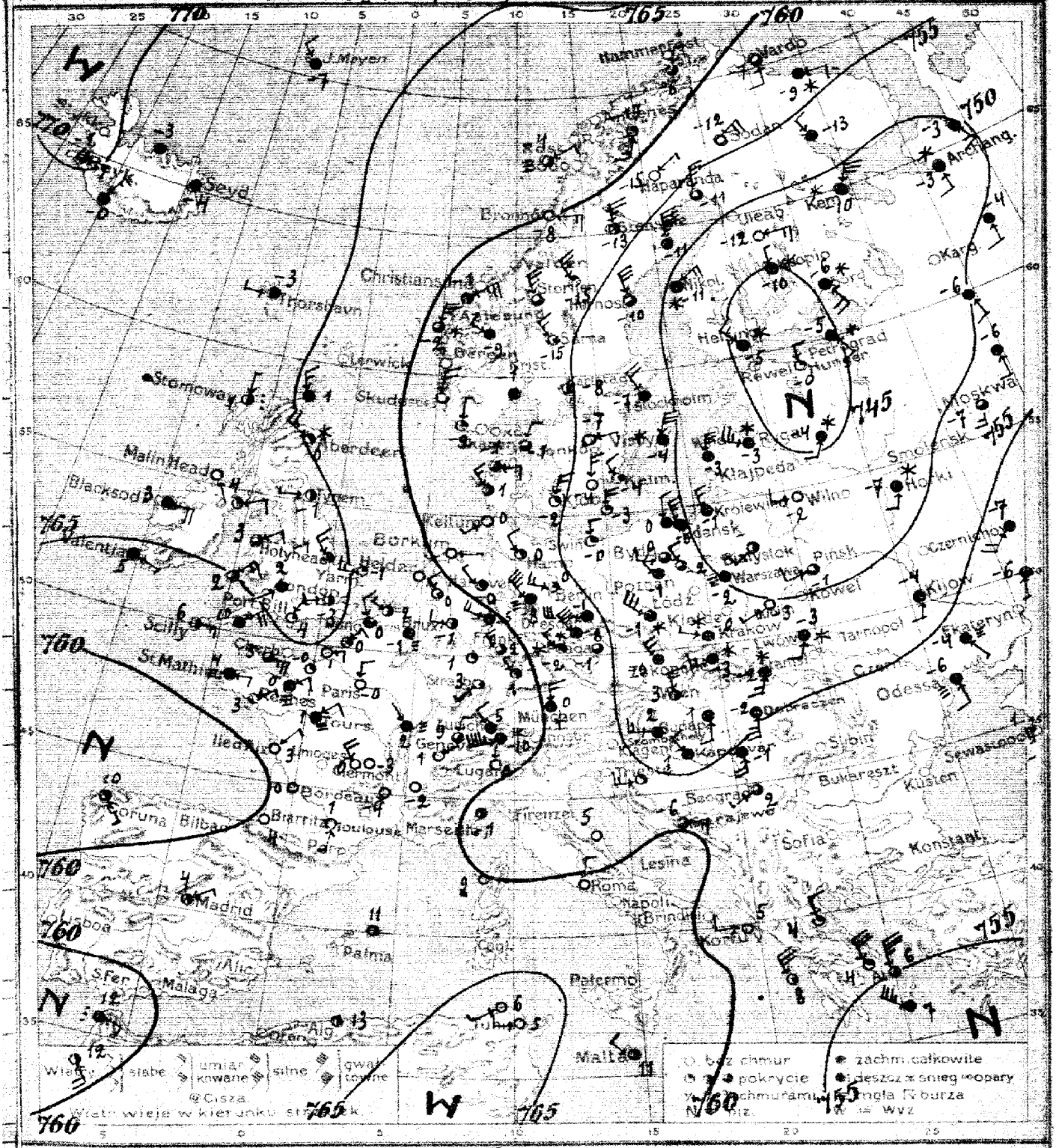
Jan Mayen
Hammerfest
Vardö
Bodö
Archang.
Seyd.
Bronnö
Haparanda
Kem
Christiansund
Trondhjem
Horsdavn
Aalesund
Storlien
Hernösand
Östersund
Karg.
Lerwick
Stornoway
Skudesnes
Gefle
Helsingf.
Petrograd
Reval
Stockholm
Moskwa
Aberdeen
Malin Head
Blacksod B.
Ryczywół
Smolensk
Klajpeda
Wilno
Holyhead
Valentia
Yarmouth
Wellington
Borkum
Helder
Danzig
Bydgoszcz
Pinsk
Warszawa
Scilly
Roches
Brest
Berlin
Posen
Lodz
Kiew
Ekaterinosl
St. Mathieu
Paris
Tours
Krakow
Lwow
Tarnopol
Odessa
Clermont
Lugano
Mulhausen
Genf
Bordeaux
Biarritz
Toulouse
Marseille
Florenz
Bukarest
Sewastopol
Küsten
Belgrad
Sofia
Konstant.
Madrid
Lissabon
Palma
Alicante
Malaga
Algier
Roma
Neapel
Brindisi
Palermo
Malta
Korfu
Cagliari
Trapani
Tunis
Oran
Ajaccio
Nizza
Mailand
Triest
Agram
Budapest
Kaschau
Debreczen
Kopenhagen
Skagen
Kristiansand
Aalborg
Thorshavn
Reykjavik
Hvalsey
Godthaab
Julianehaab
Angmagsalik
Ivigtut
Frederikshaab
Holsteinborg
Godhavn
Upernivik
Jakobshavn
Umanak
Thule
Cap Farvel
Cap Dyrnes
Cap Wrath
Fair Isle
Shetland
Orkney
Hebriden
Irland
Schottland
Nordsee
Ostsee
Finnland
Lappland
Nordmeer
Grönland
Island
Atlantischer Ozean
Mittelmeer
Schwarzes Meer
Adria
Ägäisches Meer
Tyrrhenisches Meer
Golf von Biscaya
Golf von Lyon
Golf von Genua
Golf von Sidra
Golf von Gabes
Golf von Tunis
Golf von Hammamet
Golf von Bone
Golf von Valencia
Golf von Cadiz
Golf von Sevilla
Golf von Cartagena
Golf von Alicante
Golf von Malaga
Golf von Gibraltar
Golf von Tarent
Golf von Venedig
Golf von Triest
Golf von Fiume
Golf von Quarnero
Golf von Kattegat
Golf von Skagerrak
Golf von Bothnien
Golf von Finnland
Golf von Riga
Golf von Danzig
Golf von Pommern
Golf von Lübeck
Golf von Kiel
Golf von Helgoland
Golf von Ems
Golf von Dollart
Golf von Jade
Golf von Weser
Golf von Elbe
Golf von Eider
Golf von Flensburg
Golf von Apenrade
Golf von Hadersleben
Golf von Sonderburg
Golf von Alsen
Golf von Fehmarn
Golf von Rügen
Golf von Usedom
Golf von Wollin
Golf von Stettin
Golf von Danzig
Golf von Pillau
Golf von Memel
Golf von Libau
Golf von Windau
Golf von Riga
Golf von Pernau
Golf von Reval
Golf von Narwa
Golf von Finnland
Golf von Bothnien
Golf von Aland
Golf von Kattegat
Golf von Skagerrak
Golf von Norwegen
Golf von Island
Golf von Grönland
Golf von Labrador
Golf von Neufundland
Golf von St. Lorenz
Golf von Mexiko
Golf von Florida
Golf von Honduras
Golf von Panama
Golf von Guayaquil
Golf von Peru
Golf von Chile
Golf von Magellan
Golf von Feuerland
Golf von Kap Horn
Golf von Kap Hoorn
Golf von Kap Verde
Golf von Guinea
Golf von Biafra
Golf von Benin
Golf von Kamerun
Golf von Gabun
Golf von Kongo
Golf von Angola
Golf von Benguela
Golf von Namibia
Golf von Kap der Guten Hoffnung
Golf von Agulhas
Golf von Natal
Golf von Mosambik
Golf von Sansibar
Golf von Aden
Golf von Oman
Golf von Persien
Golf von Bahrain
Golf von Katar
Golf von Abu Dhabi
Golf von Oman
Golf von Aden
Golf von Sansibar
Golf von Mosambik
Golf von Natal
Golf von Agulhas
Golf von Kap der Guten Hoffnung
Golf von Namibia
Golf von Benguela
Golf von Angola
Golf von Kongo
Golf von Gabun
Golf von Kamerun
Golf von Benin
Golf von Biafra
Golf von Guinea
Golf von Kap Verde
Golf von Kap Hoorn
Golf von Feuerland
Golf von Magellan
Golf von Chile
Golf von Peru
Golf von Guayaquil
Golf von Panama
Golf von Honduras
Golf von Florida
Golf von Mexiko
Golf von Neufundland
Golf von St. Lorenz
Golf von Labrador
Golf von Grönland
Golf von Island
Golf von Norwegen
Golf von Skagerrak
Golf von Kattegat
Golf von Aland
Golf von Bothnien
Golf von Finnland
Golf von Narwa
Golf von Reval
Golf von Pernau
Golf von Riga
Golf von Windau
Golf von Libau
Golf von Memel
Golf von Pillau
Golf von Danzig
Golf von Stettin
Golf von Pommern
Golf von Usedom
Golf von Rügen
Golf von Fehmarn
Golf von Kiel
Golf von Lübeck

Spostrzeżenia meteorologiczne z dnia dzisiejszego roku 17.III-24r. N°77a

Stacja	Ciśnienie 700 mm.	Wiatr	Zachmurzenie	Temp. °C.	Opady mm.	Temp. Max	Temp. Min.
Polska: Wilno	46.2	W4	0	-2	3	1	-3
Prusk.	49.0	WSW4	3	-1	2	-1	-4
Białystok							
Brześć n/B							
Kowarce							
Warszawa	50.4	cisza	mgła	-2	ślad	3	-6
Łódź							
Lublin	50.9	SW2	0	-3	2	3	-6
Lwów	53.8	SSW4	śnieg	-3	0	-1	-5
Zakopane	53.2	WSW4	śnieg	-3	0.3	3	-4
Kraków	51.8	WNW2	— " —	-0	3	4	-1
Cieszyn							
Poznań	53.0	NW4	4	-1	3	6	-3
Toruń	51.5	NW4	3	-2	5	—	—
Bydgoszcz	51.4	W4	3	0	0	4	-2
Chojnice							
Jezero							
Hel							
Puck							
Gdańsk	50.7	NNW10	4	-0	0.2	3	-2
Anglia: London	65.5	NSW2	2	-3	—		
Edynburg	67.1	N2	deszcz	1	0.4		
Stornoway	65.0	NW3	śnieg	0	0.2		
Aberdeen	66.4	NE4	3	3	ślad		
Holy Head	64.3	E2	4	5	0		
Valentia	63.3	E6	2	6	0		
Scilly	64.1	WNW6	1	-1	0		
Yarmouth	65.2	W2	2	-1	0		
Bynemouth			0	2	—		
Holl.: Helder	63.0	WNW2	3	2	—		
Vlissingen	63.3	NNW4	deszcz	0	—		
Francja: Brest	63.1	E4	mgła	4	0		
St Mathieu	63.8	N4	0	-0	0		
Paryż	62.9	NW1	mgła	2	0		
Dijon	61.4	NE4	0	3	0		
Ile d'Aix	62.0	cisza	0	-3	0		
Clermont	60.2	— " —	0	4	0		
Biarritz	63.3	NE4	mgła	0	0.6		
Rennes	61.6	SW2	2	3	0		
Strasbourg	63.1	cisza	mgła	-1	8		
Bel.: Bruxelles	56.6	SW2	0	0	0		
Niemcy: Keitum							
Borkum							
Hamburg	57.7	NW4	2	0	0		
Swinemünde	54.2	N4	1	-0	ślad		
Neufahrwasser	57.6	WNW6	1	0	1		
Dresden	56.4	WNW2	4	-1	1		
Breslau	52.5	WNW12	śnieg	-1	1		
Frankfurt n/M	61.4	NW4	3	2	0		
Hannover	59.8	N6	śnieg	0	0.3		
Königsberg	48.4	NNW8	4	-1	0		
Memel	61.5	ENE4	0	1	0		
Europa Środk.: Genewa	—	NW4	4	5	0		
Zurich	—	N1	0	0	0		
Lugano							
Dania: Helder	56.0	NNE6	1	-2	0		
Skagen	55.9	NNE4	3	-1	0		
Kopenhaga	55.6	E4	3	1	0		
Kristiansund	56.6	NW6	3	1	0		
Hammerfest	53.4	N8	1	-3	0		

Stacja	Ciśnienie 700 mm.	Wiatr	Zachmurzenie	Temp. °C	Opady mm.	Temp. Max	Temp. Min.
Szwecja: Stockholm	51.4	NW8	4	-7	0.1		
Hernösand	52.7	NNW12	3	-10	0		
Haparanda	52.9	N10	3	-11	0.4		
Visby	51.5	NNE12	śnieg	-4	0.5		
Karlstad	55.5	cisza	2	-8	0		
Skabenar	53.1	NW4	1	-4	0		
Jönköping	55.0	ENE2	0	-7	0		
Norwegia: Andenes	58.2	S4	śnieg	-7	1		
Bronnö	61.0	E6	0	-8	0		
Vardö	61.3	NE2	mgła	-4	0		
Skudesnes	58.1	N8	0	2	0		
Finlandja: Helsinki	44.1	NW6	śnieg	-5	0.4		
Sortavala	45.4	SE8	— " —	-6	—		
Kuopio	44.6	N2	— " —	-10	1		
Wasa	49.1	NE6	— " —	-11	ślad		
Sodankylä	56.0	NE3	0	-12	0.5		
Estonja: Tallin (Reval)							
Dorpat							
Kl. Kaukazu: Hungerburg	44.2	N4	1	-0	0		
Petrograd	44.1	SE4	śnieg	-5	—		
Moskwa	51.7	S6	3	-7	—		
Odessa	57.8	SSE4	mgła	-6	—		
Sebastopol	57.3	S2	1	1	—		
Krym: Lisbara	47.4	N12	4	-3	0.5		
Jan Mayen	66.4	NW4	4	-7	—		
Thorshavn	66.8	WNW4	4	-3	—		
Seydisfjord	67.0	cisza	4	-4	—		
Austrja: Wien							
Feldkirch							
Innsbruck							
Klagenfurt							
Czechosłowacja: Praha	—	—	śnieg	-1	3		
Eger (Cheb)	58.5	NW4	— " —	-2	0.2		
Olomuniec	53.5	NW8	4	-0	1		
Stara Dala							
Węgry: Kaschau	53.3	SSW6	śnieg	-2	0.2		
Bratislava	53.0	N6	2	3	2		
Budapest	53.2	S4	4	1	0	6	1
Szombathely	53.7	W6	4	2	0	7	0
Szeged	56.4	S8	4	-1	0	4	-2
Hiszp.: Madrid	63.8	NE2	2	4	—		
Coruna	58.0	SE2	2	10	—		
Palma							
Włochy: Genova	58.0	cisza	2	-1	0		
Firenze							
Ancona	57.0	cisza	0	5	0		
Roma	61.0	NNE2	0	—	—		
Napoli							
Brindisi							
Madd. Lipa							
Palermo							
Bałkany: Beograd	56.7	SW2	2	2	0		
Kopaonik	58.0	W4	0	5	0		
Sofia	58.0	NNW2	1	8	0		
Konstantynopol	58.0	N4	1	4	0		
Athenes	56.3	NNW12	1	4	0		
Malta	60.0	NNW2	2	11	—		
Tunis	63.0	W4	0	5	—		
Alger	61.0	cisza	2	13	—		
Stacje górskie: Sonnblick (3106)							
Jungfrau (2904)							
Säntis (2500)	53.8	WSW18	śnieg	-10	2		

Spostrzeżenia pilotowe.

Stacja	Godz.	Wiatr dolny	500	1000	1500	2000	2500	3000	3500	4000	4500	5000	Ekwiwalent wodny chmur	Rodzaj chmur	Uwagi
Warszawa															

Ogólny stan atmosfery w dniu 17.III.24r.

Wysokie ciśnienie nad Syberją zachodnią i Rosją wschodnią oraz na zachodzie Europy; depresja nad Finlandją, Łotwą i Litwą. W Polsce zachmurzenie duże, miejscami śnieg, temperatura [illegible] granicach od 0° do -5°.

Wydawnictwo Państwowego Instytutu Meteorologicznego w Warszawie

Édition du soir 18 h G. M. — *17. III. 24. N° 775.*

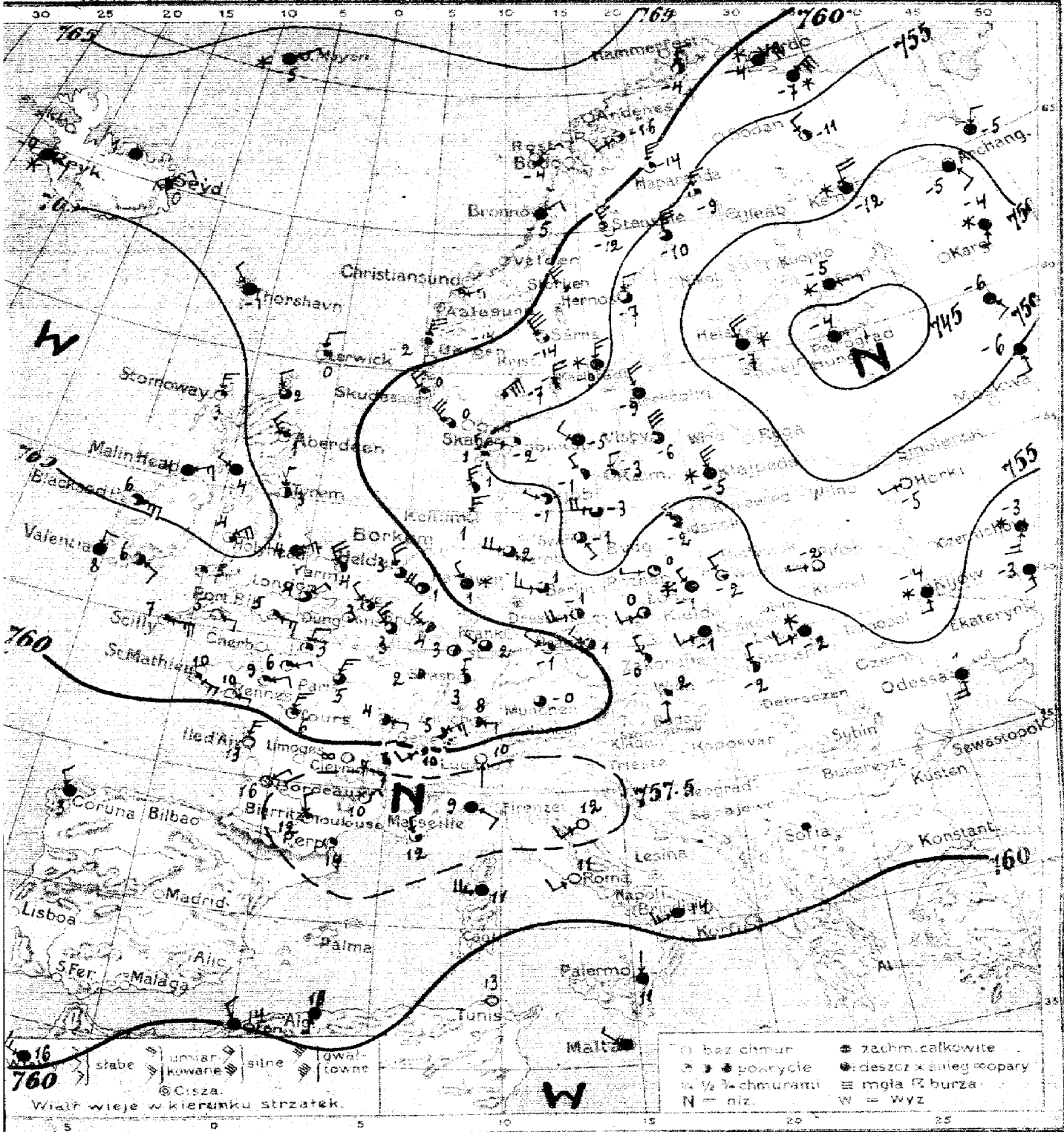

Warszawa, Wydrukowany z dnia 17. III. Poniedziałek 1924 r. o godzinie 6 rano. Rocznik V. N°

Przewidywany przebieg pogody w ciągu doby następnej **N° 775.**

Wydano dnia *1924 r. o godz.*

Spostrzeżenia meteorologiczne z dnia dzisiejszego czyli z dnia 17 III 32 r. Nº 7

	Stacja	Ciśnienie 700 mm	Wiatr	Zachmurzenie	Temp. °C	Opady mm	Temp. Max	Temp. Min
Polska	Wilno							
	Pińsk	52.4	W2	0	-2			
	Białystok							
	Brześć n/B							
	Kowno							
	Warszawa	56.3	NNW4	1	-2			
	Łódź	57.3	NW2	śnieg	-1			
	Lublin							
	Lwów	56.2	WSW4	śnieg	-2			
	Zakopane							
	Kraków	59.6	SW4	4	-1			
	Cieszyn							
	Poznań	57.2	W2	1	0			
	Toruń							
	Bydgoszcz							
	Grudziądz							
	Toruń							
	Hel							
	Łeba							
	Gdynia	55.9	NW2	3	-2			
Austria	Zagrzeb	63.0	N4	1	0			
	Innsbruck	65.5	N6	1	3			
	Monachium	64.6	NW6	1	1			
	Bad Ischl	65.6	NE8	1	4			
	Wiedeń	63.8	N4	4	8			
	Sölly	63.2	E10	1	7			
	Klagenfurt	64.1	NNW8	9	4			
	Spittal	64.5	N2	2	3			
Węgry	Peszt	60.9	NNW8	3	3			
	Miszkolcz	63.0	NW2	1	3			
Francja	Tours	62.0	N6	1	6			
	St Mathieu	60.8	E8	1	10			
	Paryż	62.5	NNE6	3	5			
	Dijon	61.0	E2	2	4			
	Ile d'Aix	59.1	NNE6	0	13			
	Clermont	59.0	cisza	mgła	-			
	Perpignan	56.8	— " —	1	14			
	Lyon	61.6	ENE4	1	9			
	Strasbourg	61.5	N2	2	3			
Niemcy	Frankfurt	62.7	NW6	3	3			
	Berlin	56.8	N6	0	1			
	Bordeaux							
	Hamburg	57.5	W2	3	2			
	Swinemünde	54.9	SE2	3	-1			
	Königsberg	58.2	W6	3	1			
	Pillau	58.9	WSW8	2	-1			
	Memel	57.4	WSW4	1	0			
	Arkona	64.7	WNW2	3	2			
	Skagen	61.9	cisza	3	-0			
Litwa	Kłajpeda	54.6	N10	śnieg	-5			
Węgry	Orsova	59.6	SW4	1	10			
	Arad	61.9	E4	2	2			
	Czegled	54.5	S1	0	10			
Austria	Kaschau	55.9	WNW2	3	-1			
	Skalnate	54.0	W2	1	-2			
	Lomnica Tatry	55.0	NNW2	1	1			
	Hurbanovo	56.7	NNW6	2	1			
	Hradec Kralove	54.8	W8	3	-3			

	Stacja	Ciśnienie 700 mm	Wiatr	Zachmurzenie	Temp. °C	Opady mm	Temp. Max	Temp. Min
Szwecja	Stockholm	52.8	NNW8	śnieg	-9			
	Hernösand	53.4	N4	3	-7			
	Haparanda	54.4	N5	1	-9			
	Visby	53.7	N12	3	-6			
	Karlstad	56.1	N2	1	-7			
	Malmö	54.5	N4	1	-3			
	Jönköping	54.2	WNW4	4	-5			
Finlandia	Turku	59.5	ENE8	śnieg	-4			
	Bromö	61.0	NE4	4	-5			
	Abo	61.5	NE2	2	-4			
	Wuoksenniska	58.0	NW2	1	0			
Estonia	Helsinki	46.1	NNW8	śnieg	-7			
	Sortavala	46.0	E4	— " —	-5			
	Narwa							
	Wasa							
	Sedankyla							
Łotwa	Pilten/Bewern							
	Dagnet							
	Pitsand							
Rosja	Petersburg	43.8	E4	4	-4			
	Rybinsk	54.2	S4	śnieg	-4			
	Odessa	55.6	S8	4	1			
	Archangielsk	49.5	SE4	4	-5			
	Kem	50.9	N8	śnieg	-2			
	Nowa Ziemia	64.1	NE2	— " —	-5			
	Pieczora	64.3	NW2	4	-1			
	Nowa Zemla	64.7	NE4	2	0			
Norwegia	Vardö							
	Polarkreis							
	Junsbruck							
	Kongsmuen							
Szkocja	Perth	59.9	WNW4	2	1			
	Aberdeen	60.7	WNW2	1	-1			
	Glasgow	59.9	NW2	2	-0			
	Stone Haven							
	Arbroath	57.7	N2	2	-2			
Brazylia	Brazilora	59.9	S2	1	2			
Węgry	Budapest							
	Szombathely							
	Szeged							
Hiszp.	Madrid							
	Carmona	56.0	NW4	4	13			
	Palma							
Włochy	Genova	56.0	ESE4	4	9			
	Firenze							
	Ancona	56.0	SW4	0	12			
	Rzym	60.0	SW4	0	11			
	Terpinto	59.0	SW6	4	14			
	Messina	62.0	N1	4	11			
	Madalena							
	Palermo							
Bułgaria	Belgrad							
	Bucuresti							
	Sofja							
	Konstantynopol							
	Athenae							
Malta	Malta	64.0	WNW1	4	-			
Algier	Bizerta	61.0	cisza	0	13			
	Alger	59.0	SSW2	4	18			
Stany Górskie	Szczublick (3000)							
	Dospejce (3964)							
	Sänitse (3500)	54.3	WNW6	śnieg	-11			

Spostrzeżenia pilotowe.

Stacja	Kierunek i prędkość wiatru	500	1000	1500	2000	2500	3000	3500	4000	4500	5000	Wysokość dolnej chmury	Rodzaj chmur	Uwagi
Wilno														

Wydawnictwo Państwowego Instytutu Meteorologicznego w Warszawie

Édition du matin [7h. G.M.T.]. *18.III.24. N: 78a*

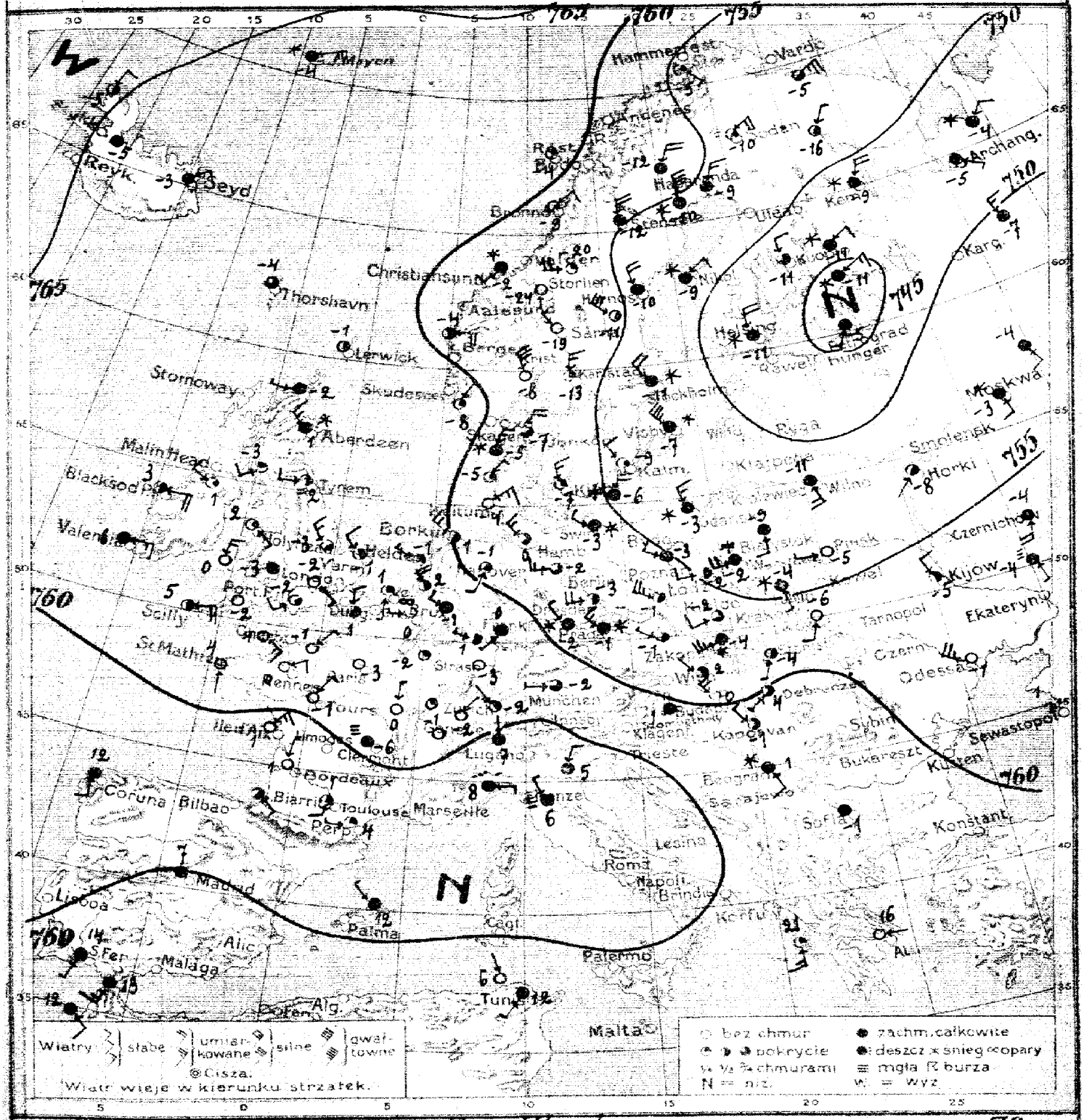

Warszawa. Mapa pogody z dnia 18. III. Wtorek 1924 r. 7 rano. Rocznik V. № 78a

Przewidywany przebieg pogody w ciągu doby następnej: pogoda zmienna [słońce, ~~śnieg, krupy~~], temperatura dokoła 0° [z przymrozkami], porywiste wiatry północno-zachodnie. —

SHB.

Wydano dnia 18. III. 1924 r. o godz. 11 h. 30 m.

Spostrzeżenia meteorologiczne z dnia dzisiejszego rano 18.III-24 r. № 78a

	Stacja	Ciśnienie 700 mm+	Wiatr	Zachmurzenie	Temp. °C.	Opady mm	Temp. Max.	Temp. Min.
Polska	Wilno	53.6	SSE6	4	-11	0.4	-0	-14
	Prisk	52.6	W2	0	-5	0	9	-5
	Białystok	51.4	S4	2	-5	1	2	-9
	Brześć n/B							
	Kowno							
	Warszawa	59.9	WSW8	śnieg	-2	0.3	1	-5
	Łódź	54.6	W4	2	-2	3	1	-4
	Lublin	55.1	SSE2	śnieg	-4	0	2	-11
	Lwów	59.9	SSW4	0	-6	2	-2	-8
	Jakuszyce	59.8	SW10	śnieg	-4	2	0	-16
	Kraków	57.6	WSW4	3	-2	ślad	3	-8
	Cieszyn							
	Poznań	55.9	NW4	4	-3	0.3	4	-3
	Toruń							
	Bydgoszcz							
	Chojnice							
	Łeba							
	Hel							
	Puck							
	Gdańsk	58.1	NW6	śnieg	-3	1	0	-6
Anglia	Lerwick	60.3	cisza	1	-1	0		
	Stornoway	61.3	NW4	śnieg	1	0.1		
	Aberdeen	63.9	SE2	0	-2	0		
	Hoy Head	64.3	ESE2	1	2	0		
	Valencia	62.2	E2	4	0	0		
	Scilly	62.6	E2	2	5	0		
	Yarmouth	63.5	NW2	2	-1	0		
	Spurnhead	63.5	calm	3	-2	0		
Bałt.	Helder	61.2	WNW2	1	-1	-		
	Vlissingen	62.1	S2	1	1	-		
Francja	Cocais	59.8	N4	3	1	0		
	St Mathieu	61.5	S1	0	4	0		
	Paris	62.8	cisza	0	-3	0		
	Dijon	60.8	N2	0	0	0		
	Ile d'Aix	63.7	NE6	0	1	0		
	Clermont	60.4	cisza	mgła	-6	0		
	Bordeaux	60.5	ESE2	2	-	0		
	Perpignan	62.3	ENE4	0	-0	0		
	Montpellier	61.3	cisza	0	-3	0		
Bel.	Bruxelles	62.1	W2	0	0	0		
Szwecja	Karlsruhe	58.3	NE6	0	-4	0		
	Warszawa	59.3	calm	3	1	0		
	Hamburg	58.1	NW6	3	-0	0		
	Swinemünde	56.4	WNW4	śnieg	-3	1		
	Magdeburg	58.2	W5	4	-2	0.5		
	Potsdam	58.2	W2	2	3	1		
	Breslau	55.8	WNW10	2	-1	ślad		
	Neuenburg	60.6	SW2	4	0	0		
	Memel	60.8	W2	3	-2	0		
Szwajc.	Bern	60.4	NE1	0	-3	-		
	Zurich	60.8	NW1	2	-2	-		
	Engelberg	58.3	W4	4	-2	-		
Turcja	Konstantynopol	58.5	N6	1	-2	1		
	Smyrna	58.1	NNE3	3	-1	0		
	Brussa	58.3	NNE4	śnieg	-5	0		
	Dardanele	59.3	NE2	1	-5	0		
	Salonik	58.4	NNE3	śnieg	-6	0.3		

	Stacja	Ciśnienie 700 mm+	Wiatr	Zachmurzenie	Temp. °C.	Opady mm	Temp. Max.	Temp. Min.
Szwecja	Stockholm	61.6	NW8	śnieg	-1	2		
	Hernösand	63.8	WNW8		4	-10	0	
	Haparanda	64.4	NNE6		4	-9	0	
	Visby	62.0	NW4	śnieg	-7	0		
	Karlstad	56.4	W6		1	-13	0	
	Karlstad	54.6	NW4		1	-9	0	
	Göteborg	58.6	NW2		0	-19	0	
Norwegia	Ladyga	53.8	SE2		1	-5	0	
	Bratting	61.0	NE4		0	-9	0	
	Karlstad	61.0	cisza		1	-4	0	
	Kjöbenhavn	58.4	E8		2	-4	0	
Finlandia	Helsinki	46.4	N8	śnieg	-11	-		
	Sorwala	44.6	NE6	— n —	-11	-		
	Kuopio	47.3	N4		3	-11	ślad	
	Wasa	51.3	NE4	śnieg	-9	-		
	Sudankylä	56.2	NE8		1	-10	ślad	
Estonia	Dalby (Rawel)							
	Dorpat							
	Pilsand							
Rosja	Petersburg	44.2	SSW6		4	-5	-	
	Moskwa	53.9	SSE4	śnieg	-3	-		
	Odessa	56.7	WNW10		0	-1	-	
	Mejsur	56.2	NNW4		2	-5	-	
Archangielsk		42.2	SE2		4	-5	-	
Austro-Węgry	Innsbruck	63.9	ENE10	śnieg	-4	3		
	Thayaspring	61.3	cisza		3	-4	0	
	Radautzland	63.0	NE4		4	-3	0	
Szwajcaria	Wien							
	Feldkirch							
	Innsbruck							
	Klagenfurt							
Czechosłowacja	Praha	58.6	NNW6	śnieg	-1	0.1		
	Liger (Ohře)	59.3	NW2	— n —	-2	0.2		
	Olomouc	57.6	WNW2		2	-1	0	
	Stará Turá							
	Hurbanovo	59.7	SSW2		2	-4	0	
	Bratislava	58.8	NW2		2	2	0	
Węgry	Budapest	57.8	NW6		0	3	1	8 -2
	Szombathely	59.8	cisza		4	1	0	6 -2
	Szeged	61.3	NW4		3	-1	0	7 -3
Bośnia	Mostar	60.0	cisza		4	7	-	
	Sarajewo	56.0	S4		4	12	-	
	Petrovac	51.0	S2		4	14	-	
Włochy	Genua	56.5	E2	deszcz	8	3		
	Florencja	57.3	NW2	mgła	6	0		
	Mediolan	57.9	E2		4	7	-	
	Parma	57.4	NNE4		4	5	0	
	Neapol							
	Brindisi							
	Madelena							
	Palermo							
Bałkany	Belgrad	60.7	SE4	śnieg	1	-		
	Bukareszt							
	Sofja	62.3	cisza		4	-1	0	6 +1
	Konstancja	62.0	S6		1	21	-	
	Ateny	62.0	E1		0	16	-	
Grecja	Vadici							
Anglia	Tynis	60.0	SW2		4	12	-	
	Tynemouth	61.0	S6		4	13	-	
Alpy	Semmering (1015)							
	Jungfrau (2964)							
	Säntis (2500)							

Spostrzeżenia pilotowe

Stacja	Godz.	Wiatr	500	1000	1500	2000	2500	3000	3500	4000	4500	5000	Zachmurzenie dolnej chmury	Rodzaj chmury	Uwagi
Warszawa															

Ogólny stan atmosfery w dniu 18.III-24 r.

Wysokie ciśnienie nad Islandją i Spitsbergenem, niskie nad Finlandją i morzem Śródziemnem. W Polsce pogoda śnieżna.

Wydawnictwo Państwowego Instytutu Meteorologicznego w Warszawie

Edition du soir [18h G.M.T.]. *18. III. 24. N° 78 b.*

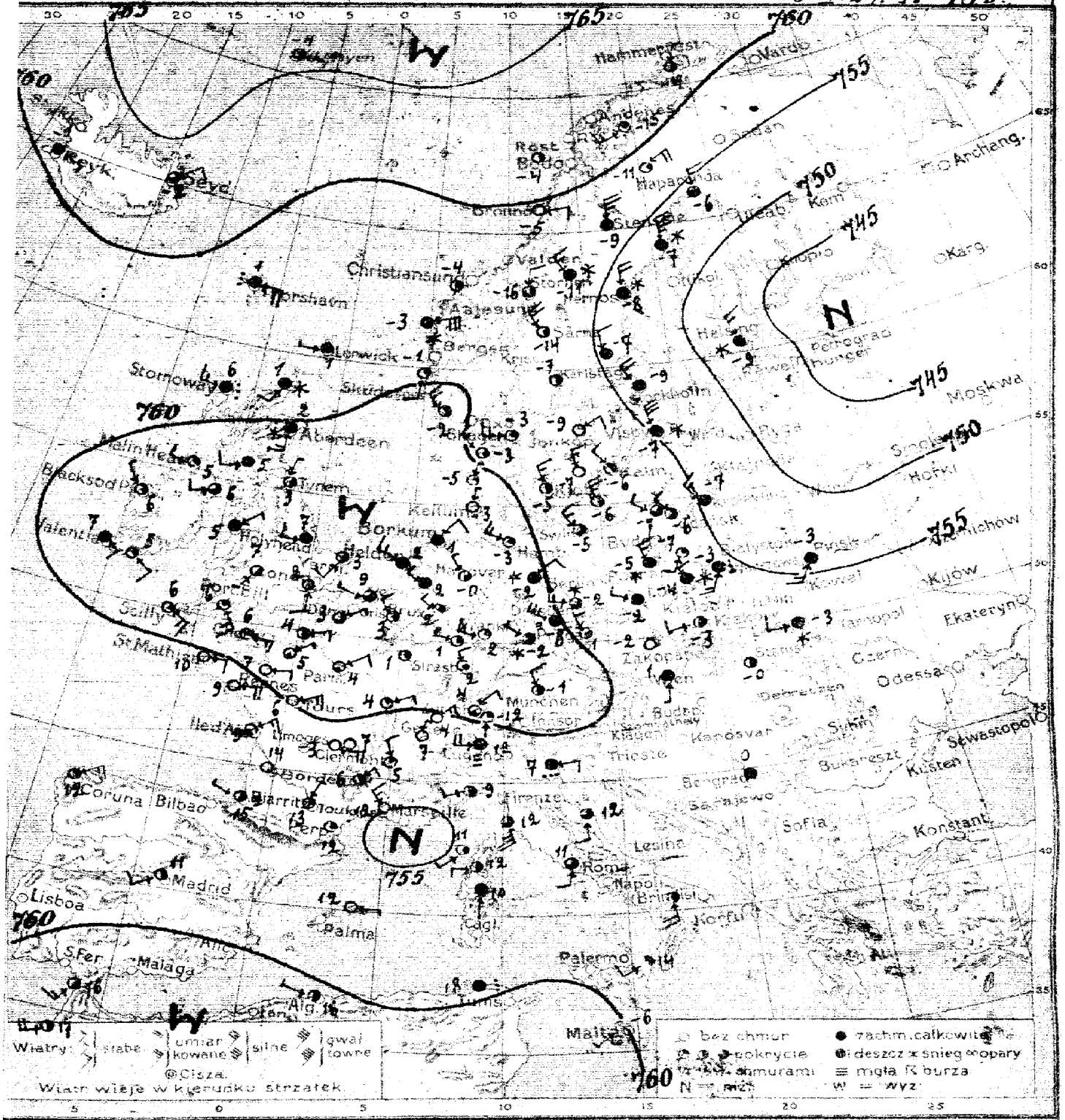

Warszawa. Izobary pogody z dnia 18. III. Wtorek 1924 r. Greenwich. Poranek V. [illegible]

Przewidywanie przebieg pogody w ciągu doby następnej **N° 78 b.**

Wydano dnia *1924 r. o godz.*

Spostrzeżenia meteorologiczne z dnia dzisiejszego godz. 18.III-24 r. 19..

	Stacja	Ciśnienie 700 mm+	Wiatr	Zachmurzenie	Temp. °C.	Opady mm.	Temp. Max	Temp. Min.
Polska	Wilno							
	Prist.	54.3	SSW5	4	-3			
	Białystok							
	Brześć n/B							
	Kowierce							
	Warszawa	55.9	S6	śnieg	-3			
	Łódź	57.3	NW4	—"—	-4			
	Lublin							
	Lwów	59.7	W4	śnieg	-3			
	Zakopane							
	Kraków	59.2	WSW4	2	-3			
	Cieszyn							
	Poznań	58.8	NNW6	śnieg	-5			
	Toruń	57.2	SSW4	1	-7			
	Bydgoszcz							
	Chojnice							
	Tczew							
	Hel							
	Ćmd.							
	Gdańsk	56.3	WNW4	3	-6			
Anglia	Lerwick	58.8	W4	4	1			
	Stornoway	57.4	W6	deszcz	6			
	Aberdeen	60.3	S6	śnieg	2			
	Holy Head	62.0	NE2	4	5			
	Valentia	60.9	ESE4	4	7			
	Scilly	61.3	ESE6	1	6			
	Yarmouth	62.5	SSW4	2	3			
	Zjednoczone	61.7	NNE2	2	3			
Holandja	Helder	61.0	WNW5	4	2			
	Vlissingen	62.6	W2	3	9			
Belgja	Ostenda	61.0	ENE6	0	6			
	St. Mathieu	59.3	E4	0	10			
Francja	Paris	61.6	NE4	2	4			
	Dijon	60.3	ENE2	1	4			
	Ile d'Aix	57.6	NE6	1	9			
	Clermont	58.2	cisza	0	7			
	Biarritz	55.4	WNW2	mgła	15			
	Nancy	60.3	E4	—"—	7			
	Strasbourg	61.1	NNW4	2	2			
Belgja	Bruxelles	62.1	NW4	1	3			
Niemcy	Keitum	60.8	N2	0	-3			
	Borkum	61.5	NE4	4	1			
	Hamburg	60.8	WNW5	1	-3			
	Swinemünde	58.7	NW6	3	-5			
	Magdeburg	60.1	NE4	śnieg	-2			
	Dresden	59.1	W6	—"—	-9			
	Bremen	58.9	WNW4	4	-2			
	Frankfurt n/M	61.8	W6	1	-2			
	Münchem	61.8	NNW4	2	-1			
	Königsberg	54.4	NW6	4	-7			
Szwajcarja	Genewa	58.7	NNE2	0	7			
	Zurych	60.3	NE4	1	4			
	Engelberg	54.1	W8	mgła	-12			
Północne Państwa	Kopenhaga	58.2	NNE6	2	-3			
	Skagen	57.8	W6	1	-3			
	Hanösholm	59.1	NW6	1	-3			
	Stockholm	61.0	NNE2	1	-5			
	Haparanda	56.3	NNW0	1	-6			

	Stacja	Ciśnienie 700 mm+	Wiatr	Zachmurzenie	Temp. °C.	Opady mm.	Temp. Max	Temp. Min.
Szwecja	Stockholm	54.3	NW8	4	-9			
	Hernösand	53.9	N8	śnieg	-8			
	Haparanda	54.0	N6	4	-6			
	Wisby	55.1	NNW4	śnieg	-7			
	Karlstad	56.0	cisza	2	-7			
	Storlien	60.6	N4	3	-16			
	Jönköping	57.3	NE4	0	-9			
Norwegja	Vardö	61.4	cisza	2	-4			
	Bronnö	60.9	E4	0	5			
	Vigrafjord	61.5	NNE2	2	-4			
	Skudesnas	59.6	S4	0	-1			
Finlandja	Helsinki	47.9	NNW6	śnieg	-9			
	Sortavala							
	Kuopio							
	Wasa							
	Sudankylä							
Estonja	Tallin (Reval)							
	Dorpat							
	Filsand							
Rosja	Petrograd							
	Moskwa							
	Kin Mynen	65.3	E2	2	-4			
	Thorshavn	58.0	E8	deszcz	1			
	Seydisfjord	64.0	NE4	—"—	-2			
Austrja	Wiedeń							
	Feldkirch							
	Innsbruck							
	Klagenfurt							
Czechosłowacja	Praha	59.1	NW4	1	1			
	Eger (Cheb)	60.4	WNW2	śnieg	-2			
	Olomuniec	58.8	cisza	0	-2			
	Stara Dala							
	Kosice	57.7	cisza	2	-0			
	Bratislava	59.0	S2	4	1			
Węgry	Budapest							
	Szombathely							
	Szeged							
Hiszp.	Madrid	58.0	WSW4	2	11			
	Coruna	56.0	NE6	2	12			
	Palma							
Włochy	Genova							
	Firenze							
	Venezia	56.0	E4	deszcz	7			
	Roma	56.8	SSW4	3	11			
	Napoli	56.0	SSE2	3	12			
	Palermo	56.0	SSE4	3	12			
	Maddalena	54.4	S1	deszcz	10			
	Palermo							
Bałkany	Belgrad	59.9	cisza	4	0			
	Bucaresti							
	Sofja							
	Konstantynopol							
	Athenes							
Afryka	Malta	60.0	SW2	0	-6			
	Tanger	61.0	SSW6	2	16			
	Alger	60.0	WNW2	2	16			
Stacje górskie	Sonnblick (3105)							
	Zugspitze (2964)							
	Säntis (2500)	53.0	S1	1	-12			

Spostrzeżenia pilotowe.

Stacja	Godz.	Wiatr dwóch	500	1000	1500	2000	2500	3000	3500	4000	4500	5000	Granica chmur	Rodzaj chmur	Uwagi
Warszawa															

Wydawnictwo Państwowego Instytutu Meteorologicznego w Warszawie

Édition du matin [M.C.E.M.T.]. *19. III. 24. N° 79a*

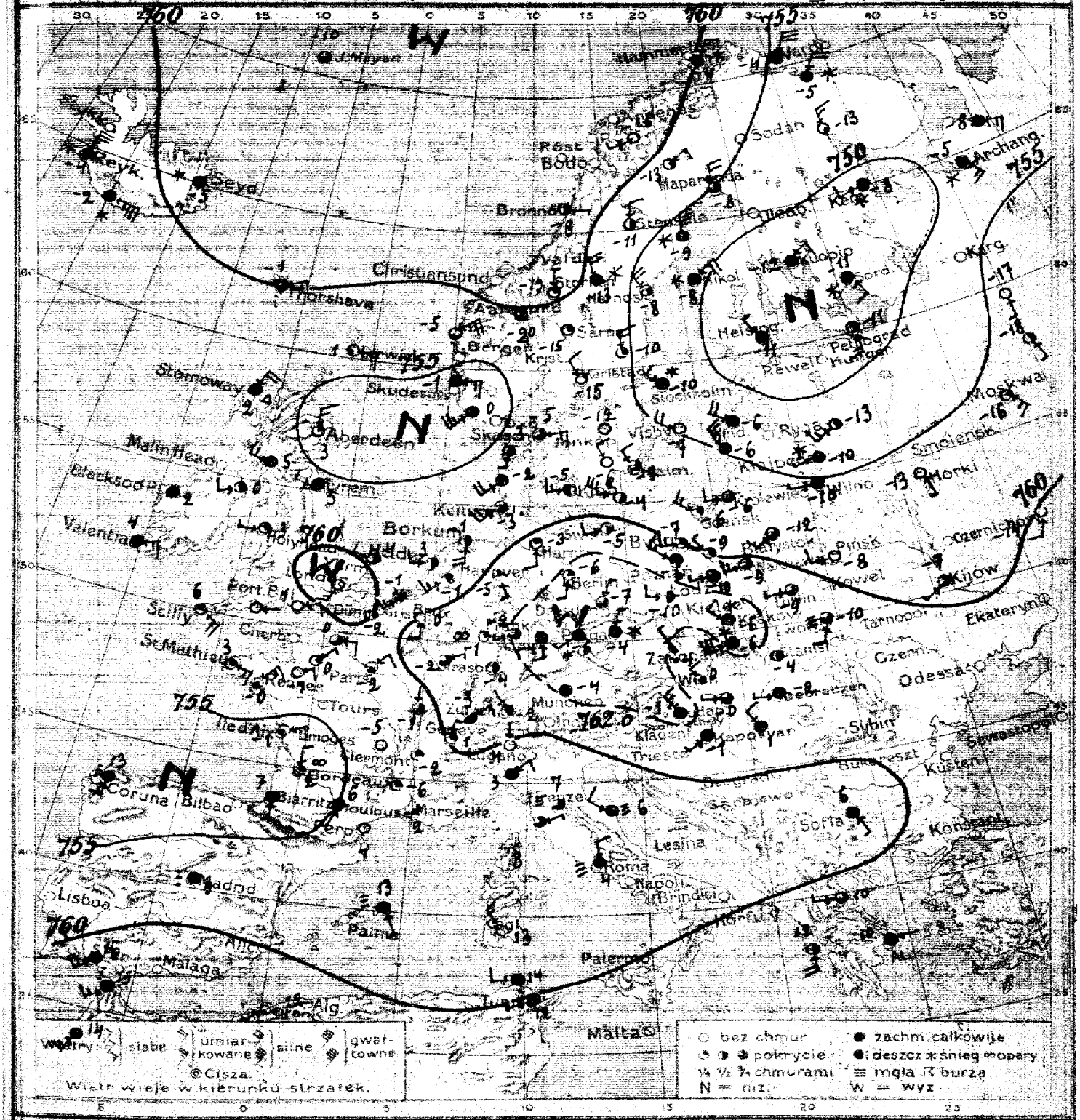

Warszawa. Mapa pogody z dnia 19 III. Środa 1924 r. 7 rano. Rocznik V. N° 79a

Przewidywany przebieg pogody w ciągu doby następnej: Zachmurzenie zmienne, mroźno, słabe wiatry lokalne.

S. K.

Wydano dnia 19 III. 1924 r. o godz. 11.

Spostrzeżenia meteorologiczne z dnia dzisiejszego rano 19. III 24 Nr 79

	Stacja	Ciśnienie (mm)	Wiatr	Zachmurzenie	Temp. °C	Opady mm	Temp. Max	Temp. Min
Polska	Wilno	55.8	W2	4	-10	2	-5	-12
	Brześć	58.7	W4	0	-8	0.1	1	-8
	Białystok	57.8	SW4	2	-12	ślad	1	-13
	Brześć n/B							
	Kowieńce							
	Warszawa	60.1	WSW6	3	-9	ślad	1	-12
	Łódź	61.8	W2	4	-10	0	0	-11
	Lublin	55.3	W2	3	-9	ślad	2	-13
	Lwów	62.7	SSW4	mgła	-10	3	0	-16
	Zakopane	62.1	WSW6	śnieg	-6	1	-1	-1
	Kraków	62.4	WNW4	-"-	-6	2	2	-7
	Cieszyn							
	Poznań	61.7	WNW6	4	-6	1	1	-8
	Toruń	59.8	NW2	1	-9	0	–	–
	Bydgoszcz	59.9	W6	1	-7	0.3	0	-9
	Chojnice							
	Tczew							
	Hel							
	Puck							
Wolne Miasto	Gdańsk	58.6	WNW6	1	-6	0	-2	-9
Anglia	Lerwick	56.0	E6	1	1	–		
	Stornoway	56.3	NNE8	deszcz	2	3		
	Aberdeen	54.0	N6	1	3	1		
	Holy-Head	58.7	W2	1	3	0		
	Valencia	57.3	ENE6	4	4	–		
	Scilly	57.2	ESE8	1	6	–		
	Yarmouth	59.9	W2	2	4	–		
	Ypenmouth	55.0	W4	1	3	0		
Holandia	Helder	58.2	W4	2	3	–		
	Vlissingen	58.9	SW6	2	-1	–		
Francja	Cherbourg	60.0	cisza	1	-2	0		
	St Mathieu	57.4	E6	1	3	0		
	Paris	59.3	NE4	1	-2	0		
	Dijon	59.3	N1	3	-1	0		
	Le Puy	54.6	ENE4	2	-1	0		
	Clermont	58.4	cisza	0	-5	0		
	Biarritz	53.7	S1	4	7	0		
	Nimes	57.8	ESE4	0	-1	0		
	Montpellier	61.2	cisza	2	-1	0		
	Marsylia	60.3	S4	0	0	0		
Niemcy	Kiel	59.0	SW3	2	-3	0		
	Borkum	59.4	S8	2	-1	0		
	Hamburg	60.6	S4	1	-3	0		
	Swinemünde	60.1	WSW4	1	-5	0		
	Magdeburg	62.1	S2	1	-6	0.2		
	Breslau	62.6	NNE2	3	-7	1		
	Poznań	62.3	S4	2	-10	ślad		
	Gdańsk M.	62.2	WSW2	3	-2	0		
	Königsberg	63.2	cisza	4	-4	0		
	Hoenigsberg	56.4	W4	3	-6	0		
Litwa	Kowno	60.1	NNE4	1	1	0		
	Poniewież	61.5	NW1	2	-2	0		
	Lipawa	58.6	N1	4	-4	0		
Łotwa	Kiłgrodzina	58.6	W6	2	-5	0		
	Skagen	56.8	E6	3	-5	0		
	Kopenhaga	55.9	S2	2	-3	0		
	Aarhus	57.7	SW8	4	-2	0		
	Aalborg	56.9	WNW12	2	-4	0		

	Stacja	Ciśnienie (mm)	Wiatr	Zachmurzenie	Temp. °C	Opady mm	Temp. Max	Temp. Min
Szwecja	Stockholm	53.7	WNW4	śnieg	-10	0		
	Hernösand	53.3	NW8	-1	-8	ślad		
	Haparanda	54.2	N8	3	-8	0		
	Visby	54.3	WNW8	0	-7	0		
	Karlstad	57.6	NW4	0	-25	0		
	Hudiksvall	56.1	NW2	3	-9	0		
	Jönköping	57.6	cisza	0	-12	0		
Norwegia	Christiania	56.1	NE12	4	-4	0		
	Bergen	60.0	E2	0	-8	0		
	Hernösand	57.1	NE10	1	-5	0		
	Skudesnes	59.7	E6	4	-1	0		
Finlandia	Helsinki	49.7	NW2	4	-16	5		
	Sortavala	48.9	SE4	śnieg	-11	0.4		
	Kuopio	45.8	NE4	4	-12	0		
	Wasa	50.1	NE8	śnieg	-8	0.3		
	Sodankylä							
Estonia	Tallin (Reval)							
	Dorpat							
	Ösel							
Rosja	Petersburg	48.1	S8	2	-10	2		
	Moskwa	56.0	SE6	1	-16	3		
	Kijów	59.1	SW2	3	-7	0		
	Archangielsk	50.8	SE6	śnieg	-5	1		
	Libawa	54.1	NW10	4	-6	2		
	Jan Mayen	64.3	cisza	3	-10	–		
	Thorshavn	60.0	ENE6	3	-1	–		
	Seydisfiord	61.8	cisza	śnieg	-5	–		
Austryja	Wiedeń							
	Feldkirch							
	Innsbruck							
	Klagenfurt							
Czechosłowacja	Praha	62.7	NNE8	śnieg	-4	0.3		
	Eger (Cheb)	62.7	SW2	-"-	-6	ślad		
	Olomuniec	61.5	NW2	2	-4	2		
	Stara Dala							
	Kasper	60.2	cisza	2	-4	0		
	Bratislava	61.6	NW4	1	0	0		
Węgry	Budapest	60.8	W2	3	-0	ślad	7	-1
	Nagykanizsa	62.2	NW6	4	-1	-"-	7	-2
	Szeged	61.8	NW4	4	1	0	6	0
Hiszpania	Madrid	58.0	cisza	deszcz	9	–		
	Coruna	52.0	S4	-"-	12	–		
	St Fernando	61.0	SW8	4	16	6		
Włochy	Cagliari	58.3	NW6	0	13	0		
	Florencja	57.0	cisza	mgła	7	0		
	Milano	59.1	NE4	4	6	–		
	Roma	57.3	N4	mgła	4	0		
	Palermo	56.9	ENE2	3	10	0		
	Messina	56.9	WNW4	mgła	8	0		
	Maddalena							
	Palermo							
Bałkany	Belgrad							
	Kotor	61.0	W2	3	10	–		
	Sofia	59.0	SE2	4	6	ślad	12	4
	Konstantynopol	61.0	S8	3	18	0		
	Athenes	61.7	E4	4	10	0		
Afryka	Malta							
	Tunis	60.0	WSW2	4	19	4		
	Oran	62.8	SW2	0	12	–		
Stacje górskie	Sonnblick (3105)							
	Zugspitze (2964)							
	Säntis (2500)	53.9	WSW11	3	-11	0		

Spostrzeżenia pilotowe

Stacja	0	Spostrzeżenia	500	1000	1500	2000	2500	3000	3500	4000	4500	5000	Kierunek dolnej chmury	Rodzaj chmur	Uwagi
Warszawa															

Ogólny stan atmosfery w dniu 19.III.24.

Wysokie ciśnienie nad oceanem Lodowatym oraz nad Europą środkową, niskie nad Finlandją, morzem Niemieckiem i nad półwyspem Pirenejskim. W Polsce zachmurzenie, zimniej, mroźna na południu, zachodzie śnieg.

Wydawnictwo Państwowego Instytutu Meteorologicznego w Warszawie.

19.III.24.

Édition du soir [18 h. G.M.T.]

N° 79b.

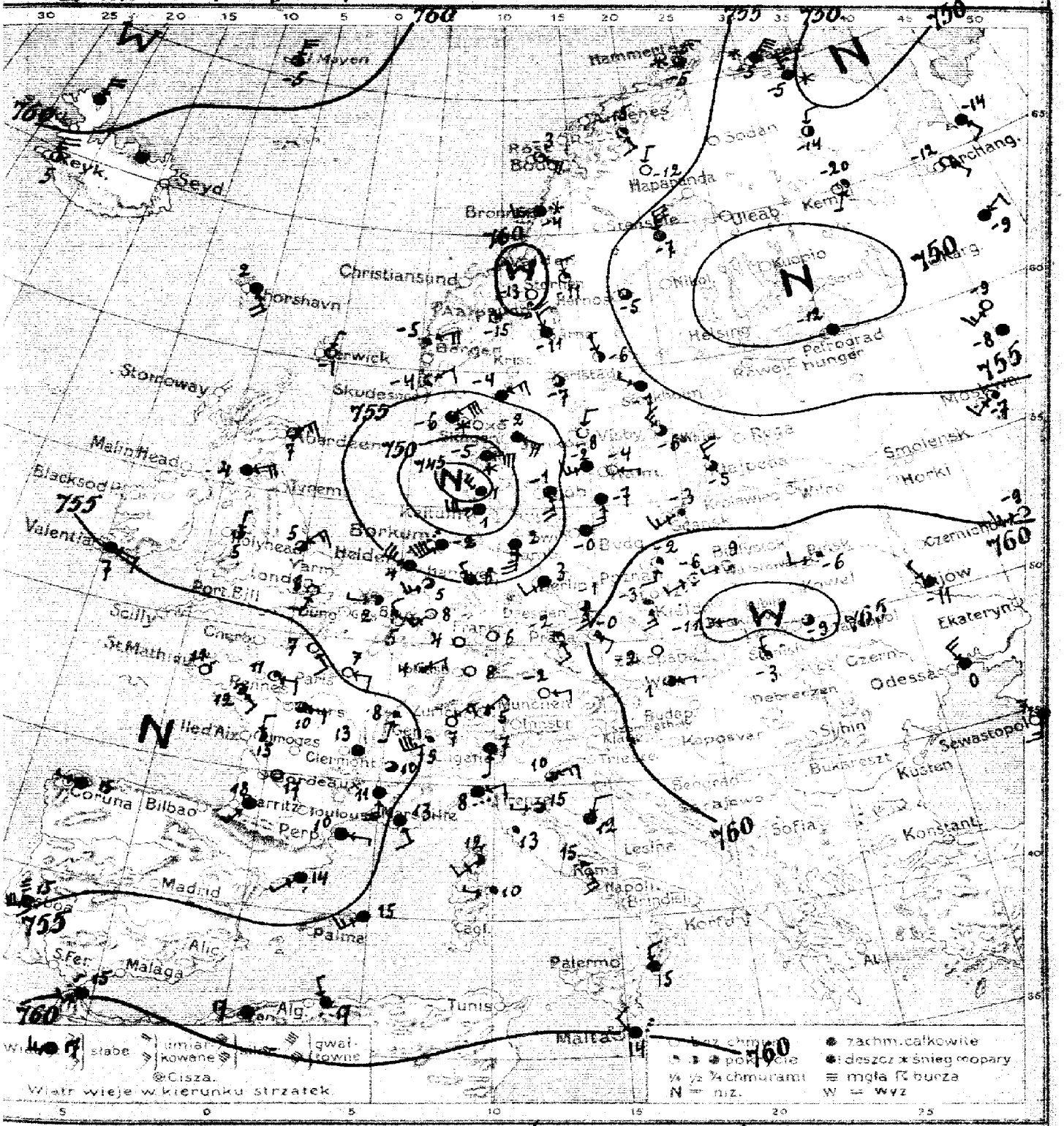
Jan Mayen
Hammerfest
Reykjavik
Seydisfjord
Bodö
Haparanda
Archang.
Kem
Brønnøysund
Christiansund
Thorshavn
Aalesund
Berlin
Lerwick
Stornoway
Skudesnes
Oxford
Malin Head
Blacksod Point
Valentia
Borkum
Holyhead
Yarmouth
London
Scilly
Port Bill
St. Mathieu
Ile d'Aix
Limoges
Clermont
Bordeaux
La Coruna
Bilbao
Biarritz
Toulouse
Perpignan
Madrid
Palma
Malaga
Alicante
S. Fernando
Algier
Tunis
Cagliari
Napoli
Brindisi
Palermo
Malta
Lesina
Rama
Sofia
Budapest
Kopcsany
Sybin
Bukarest
Küsten
Konstanta
Sewastopol
Odessa
Ekaterynoslaw
Czernichow
Smolensk
Moskwa
Petrograd
Helsingfors
Kuopio
Oulu
Stockholm
Visby
Riga
Libau
Memel
Königsberg
Danzig
Thorn
Posen
Breslau
Prag
Wien
Budapest
München
Stuttgart
Karlsruhe
Frankfurt
Cöln
Aachen
Hannover
Hamburg
Kiel
Flensburg
Aalborg
Skagen
Esbjerg
Helgoland
Terschelling
Den Helder
Ijmuiden
Vlissingen
Calais
Boulogne
Le Havre
Cherbourg
Paris
Nancy
Metz
Trier
Basel
Genf
Lyon
Marseille
Nizza
Ajaccio
Cagliari
Palermo
Malta
Tunis
Algier
Malaga
Madrid
Coruna
Bilbao
Biarritz
Toulouse
Perpignan
Limoges
Clermont
Bordeaux
Ile d'Aix
Port Bill
Scilly
Valentia
Blacksod Point
Malin Head
Stornoway
Lerwick
Thorshavn
Jan Mayen
Reykjavik
Seydisfjord
Hammerfest
Archang.
Kem
Haparanda
Bodö
Brønnøysund
Christiansund
Aalesund
Berlin
Skudesnes
Oxford
Yarmouth
Holyhead
Borkum

Spostrzeżenia meteorologiczne z dnia dzisiejszego rano tj. z 19.II 29 r. N[illegible]

	Stacja	Ciśnienie 700 mm +	Wiatr	Zachmurzenie	Temp. °C	Opady mm	Temp. Max	Temp. Min
Polska	Wilno							
	Pińsk	62.4	W4	1	-6			
	Budapiotak							
	Brześć n/B							
	Kowierce							
	Warszawa	62.4	WSW2	0	-9			
	Łódź	63.2	SW2	0	-6			
	Lublin							
	Lwów	65.8	cisza	3	-9			
	Zakopane							
	Kraków	65.4	E2	0	-11			
	Cieszyn							
	Poznań	61.0	S2	1	-2			
	Toruń							
	Bydgoszcz							
	Ciechocinek							
	Toruń							
	Hel							
	Puck							
M. W.	Gdańsk	59.2	SW6	1	-3			
Anglia	Lerwick	59.2	NNE2	0	-1			
	Aberdeen	57.7	ENE8	4	4			
	Holy Head	58.3	NE6	3	7			
	Valentia	57.0	NNE2	2	5			
	Cranroll	55.0	E4	4	7			
	Yarmouth	56.6	NE6	4	5			
	Spurnhead							
Niemcy	Helder	55.0	NW10	4	4			
	Hasingen	58.7	W2	2	2			
Francja	Gris Nez							
	Brest	51.7	cisza	0	11			
	Paris	55.9	E4	0	7			
	Lupa	54.3	SSW1	0	8			
	Ile d'Aix	50.9	N4	2	15			
	Clermont	52.0	cisza	4	13			
	Bordeaux	50.7	SW2	4	18			
	Nancy	52.8	E4	1	11			
	Strasbourg	55.1	cisza	0	8			
Belg.	Bruxelles	56.3	NNW4	0	3			
Niemcy	Berlin	46.2	W12	4	1			
	Bonn	52.7	SW16	deszcz	-2			
	Hamburg	52.4	S10	4	2			
	Swinemünde	—	—	4	-0			
	Magdeburg	56.5	SW4	4	3			
	Dresden	59.2	SSE6	3	-1			
	Breslau	61.5	SSE6	1	-3			
	Frankfurt M.	57.4	cisza	0	6			
	Munchen	58.9	E4	0	-2			
	Kłajpeda	58.2	NNW4	3	-5			
Szwajcaria	Genewa	55.1	WSW14	1	5			
	Zurich	58.3	NE4	1	5			
	Lugano	58.4	S1	4	7			
Północne Morza	Kopenhaga	54.4	SSE8	4	-1			
	Skagen	52.6	ESE8	4	-2			
	Thorshavn	47.5	E10	śnieg	-5			
	Utsira Fyrskib	44.4	WNW8	4	1			
	Hammerfest	56.1	S6	4	-7			

	Stacja	Ciśnienie 700 mm +	Wiatr	Zachmurzenie	Temp. °C	Opady mm	Temp. Max	Temp. Min
Szwecja	Stockholm	55.2	WNW2	4	-7			
	Hernösand	54.1	cisza	3	-5			
	Upsala	56.5	NNE2	0	-12			
	Wisby	56.6	NW6	3	-6			
	Karlstad	56.5	cisza	3	-7			
	Storlien	63.5	S2	0	-18			
	Jonkoping	56.1	NNE4	0	-8			
Norwegia	Kristiansund	57.3	NNE6	śnieg	-5			
	Bronnö	57.5	WSW6	— " —	-4			
	Vardö	53.3	NE12	— " —	-6			
	Bodoe	55.2	ENE4	1	-4			
Finlandja	Helsinki							
	Sortavala							
	Kuopio							
	Wasa							
	Sodankylä							
Estonja	Tallin (Reval)							
	Dorpat							
	Pilsand							
Rosja	Petersburg	50.0	cisza	4	-12			
	Moskwa	51.5	SW6	0	-9			
	Archangielsk	52.6	NW2	3	-11			
	Odessa	62.2	NNW6	4	0			
	Archangielsk	52.1	SE2	0	-19			
Austrja	Sankt Moritz	62.8	NW	3	-5			
	Thorshavn	57.2	SE8	4	2			
	Seydisfiord							
	Wiedeń							
	Prokurk							
	Innsbruck							
	Klagenfurt							
Czechosłowacja	Praha	60.5	ESE4	1	-0			
	Eger (Cheb)	59.2	SE4	1	-2			
	Hamiane	62.3	cisza	0	-2			
	Stara Data							
	Koszyce	53.2	W2	1	-3			
	Bratislava	62.1	E2	2	1			
Węgry	Budapest							
	Szombathely							
	Szeged							
Hiszp.	Madrid							
	Corunna	59.0	W2	4	15			
	Malaga	55.6	SW6	4	15			
Włochy	Genova	58.0	ENE4	deszcz	8			
	Florence	56.3	W2	3	15			
	Livorno	57.4	cisza	1	13			
	Roma	57.2	SE6	1	15			
	Napoli	57.8	NNE4	4	12			
	Brindisi	57.2	ENE6	3	10			
	Modlenera	55.9	W2	1	10			
	Palermo							
Bałkany	Belgrad							
	Bucuresti							
	Sofja							
	Konstantynopol							
	Athenes							
	Malta	60.0	NW4	deszcz	14			
Afryka	Tunis	59.0	cisza	4	13			
	Alger	59.6	NNW2	4	17			
Góry greckie	Sonnblick (3105)							
	Zugspitze (2964)							
	Säntis (2500)							

Spostrzeżenia pilotowe.

Stacja	Godz.	Wiatr	500	1000	1500	2000	2500	3000	3500	4000	4500	5000	Granica dobrej chmury	Rodzaj chmur	Uwagi
Warszawa															

Wydawnictwo Państwowego Instytutu Meteorologicznego w Warszawie

Édition du matin [7h. G.M.T.] 20. III. 24. № 80a


Reykjavik
Stornoway
Aberdeen
Malinhead
Blacksod Pt.
Valentia
Scilly
Cherbourg
St. Mathieu
Ile d'Aix
Coruña
Bilbao
Madrid
Lisboa
S. Fer
Malaga
Oran
Alic
Palma
Cagl
Tunis
Malta
Palermo
Napoli
Brindisi
Korfu
Lesina
Sofia
Konstant.
Küsten
Sevastopol
Odessa
Kijow
Tarnopol
Ekaterynosław
Moskwa
Smolensk
Horki
Ryga
Libau
Helsingf.
Petrograd
Archang.
Karg
Kuopio
Haparanda
Bodö
Trondhjem
Bergen
Skudesnäs
Christiansund
Lerwick
Thorshavn
Holyhead
Jarmouth
Borkum
Helder
Munchen
Triest
Belgrad
Budapest
Lemberg
Czerniowce
Sydney
Bucuresci
Kopenhagen
Stockholm
Haparanda
Nikol.
Kuopio
Karg
Archang.
Sedan
Bodö
Trondhjem
Bergen
Skudesnäs
Christiansund
Lerwick
Thorshavn
Stornoway
Aberdeen
Malinhead
Blacksod Pt.
Valentia
Scilly
Cherbourg
St. Mathieu
Ile d'Aix
Coruña
Bilbao
Madrid
Lisboa
S. Fer
Malaga
Oran
Alic
Palma
Cagl
Tunis
Malta
Palermo
Napoli
Brindisi
Korfu
Lesina
Sofia
Konstant.
Küsten
Sevastopol
Odessa
Kijow
Tarnopol
Ekaterynosław
Moskwa
Smolensk
Horki
Ryga
Libau
Helsingf.
Petrograd
Archang.
Karg
Kuopio
Haparanda

Spostrzeżenia meteorologiczne z dnia dzisiejszego rano 20.III 24 r. Nr 80

	Stacja	Ciśnienie 700 mm.	Wiatr	Zachmurzenie	Temp. °C	Opady mm.	Temp Max	Temp Min
Polska	Wilno	58.8	S2	2	-10	ślad	-4	-15
	Pińsk	63.1	S2	1	-4	0	-4	-
	Budapeszt	58.8	SSE6	2	-14	0	-4	-15
	Brześć n/B							
	Kowieńce							
	Warszawa	56.9	ESE8	4	-12	ślad	-4	-15
	Łódź	56.0	S0	4	-9	0,1	-3	-12
	Lublin	59.9	SE4	4	-9	0	-3	-16
	Lwów	64.5	S8	3	-10	0	-3	-15
	Zakopane							
	Kraków	59.4	NE4	3	-7	ślad	-3	-11
	Cieszyn							
	Poznań	52.0	SSW10	śnieg	0	ślad	1	-4
	Toruń							
	Dyrhawa	51.0	S6	4	-4	0	-1	-9
	Chojnice							
	Toruń							
	Hel							
	Hel A							
	Gdańsk	50.8	S5	śnieg	-6	0	-1	-8
Anglia	Lerwick	58.7	SSE2	2	-1			
	Stornoway	53.9	SSW4	4	4			
	Aberdeen							
	Holy Head							
	Valentia	51.2	E6	3	6			
	Scilly	51.3	E10	3	7			
	Yarmouth							
	Plymouth	59.3	cisza	1	-1			
Hol	Helder	58.5	NNE2	1	4			
	Vlissingen	58.2	NE4	0	0			
Francja	Calais	56.6	ENE8	2	0	0		
	St Lyon	53.9	ESE6	2	-8	ślad		
	Paris	52.3	E4	1	-1	0		
	Dijon	54.0	N2	1	-2	0		
	Nevers	48.7	ESE6	2	-9	2		
	Clermont	51.2	SSE1	3	-2	0		
	Marseille	48.1	S9	4	13			
	Bordeaux	50.4	E6	4	5	0		
	Strasbourg	56.1	NW4	0	-2	0		
Bel	Bruxelles	-	ENE2	0	0	0		
Niemcy	Keitum	58.8	NE8	0	-4	0		
	Borkum	58.5	NW12	0	1	0		
	Hamburg	58.2	NW8	4	-8	0		
	Swinemünde	46.9	WSW10	śnieg	-1	ślad		
	Magdeburg	54.2	NW10	4	0	0,8		
	Hannover	54.1	WSW10	4	1	0		
	Bremen	53.3	SSW6	3	-1	0		
	Frankfurt n/M	57.0	NNE2	0	-1	0		
	Aachen	58.1	N6	3	0	0		
	Löwingen	57.5	NW2	4	1	0		
Szwecja	Haparanda	56.7	NE1	4	-8	-		
	Pajala	57.2	NE1	3	-1	-		
	Gefle	60.0	N1	5	-6	-		
Finlandia	Åbo	58.0	ENE4	4	-4	-		
	Skanör	58.0	NE6	1	-4	-		
	Hernösand	57.7	NNE8	1	-6	-		
	Östersund							
	Haparanda	47.8	ENE8	śnieg	-9	-		

	Stacja	Ciśnienie 700 mm.	Wiatr	Zachmurzenie	Temp. °C	Opady mm.	Temp Max	Temp Min
Szwecja	Stockholm	58.9	N2	4	-9	0		
	Hernösand	57.6	cisza	1	-11	0		
	Haparanda	55.3	N8	1	-14	0		
	Visby	56.1	ENE4	0	-8	0		
	Karlstad	59.2	N4	0	-10	0		
Norwegia	Karlstad	59.4	SW6	1	-15	0		
	Jonkoping	57.7	NW6	0	-12	0		
Szwecja	Åbergs	56.2	NNE6	3	-4	-		
	Brunna	58.0	S4	0	-7	-		
	Hoisand	57.8	SSW6	2	-9	-		
	Skudesnes	60.2	SSE4	1	-6	-		
Finlandia	Helsinki							
	Kuopio	51.9	cisza	4	-14	0		
Rosja	Kuopio	51.9	N1	2	-18	0		
	Wasa	55.3	NE4	4	-10	0,1		
	Sudenkylä	55.6	N2	4	-13	0		
Szwecja	Kalix (Boot)							
	Haparanda							
	Pajala							
Rosja	Petersburg	50.8	W2	śnieg	-16	1		
	Wologda	57.1	SSW6	4	-11	0		
	Rzejew	66.3	WNW2	0	-15	0		
	Odessa	66.6	N8	0	-3	ślad		
	Archangielsk	51.3	S1	2	-18	0		
	Nowa Ziemia	60.5	NE10	3	-24	-		
	Pechora	49.4	NE12	krupy	1	-		
	Archangielsk	54.2	NE6	śnieg	-3	-		
Rosja	Wilno							
	Pińsk							
	Jekaterynb.							
	Kiew							
Czechosłowacja	Prag	56.5	SW4	1	-3	0		
	Kaschau	57.6	SSW2	1	-6	0		
	Pressburg	57.1	SSW8	4	0	0		
	Stara Lubo							
Austria	Wiedeń	63.2	cisza	4	-5	0		
	Bratislava	59.0	SSE6	3	-1	0		
Węgry	Budapeszt	62.0	SE2	10	-2	0	8	-3
	Szombathely	59.2	SW6	4	-0	ślad	4	-2
	Szegzard	61.1	SE4	1	-2	0	7	-4
Włochy	Turyn	52.0	S2	4	9	-		
	Genua	48.0	WNW2	deszcz	13	-		
	Mirron	53.0	SW6	4	14	-		
Szwajcaria	Genewa	58.2	E4	4	7	-		
	Parma	57.8	cisza	4	8	-		
	Lefforado	58.0	ENE4	2	9	-		
	Roma	59.2	E4	3	8	-		
	Neapolitana	58.5	cisza	3	6	-		
Hiszpania	Hernada							
	Saragossa	56.2	ENE2	śnieg	0	-		
	Pampeluna							
Bałkany	Belgrad							
	Bukareszt							
	Sofja	64.0	cisza	4	2	-		
	Konstantynopol							
	Athenes	62.0	ENE1	1	13	-		
Afryka	Malta	61.0	E1	-0	14	-		
	Tunis	59.0	S2	4	13	-		
	Algier	58.0	SW10	4	15	-		
Afryka północna	Kairo (Cairo)							
	Luksor (Egipt)							
	Chartum (Sudan)							

Spostrzeżenia górskie

Stacja	Data	Ciśnienie	Wiatr	500	1000	1500	2000	2500	3000	3500	4000	4500	5000	Grubość pokrywy śnieżnej	Rodzaj chmur	Uwagi
Wiedeń																

Ogólny stan atmosfery w dniu 20.III 24 r.
Niskie ciśnienie nad Rosją północną, nad Niemcami i nad Atlantykiem, wysokie nad Grenlandią, nad Skandynawią i nad Europą południowo-zachodnią. W Polsce lekki wiatr, zachmurzenie dość znaczne, zadaszenia, śnieg stały, miejscami śnieżyce, tereny [illegible]

Wydawnictwo Państwowego Instytutu Meteorologicznego w Warszawie

Edition du soir [18h G.M.T.]. **20.III.24. № 805.**

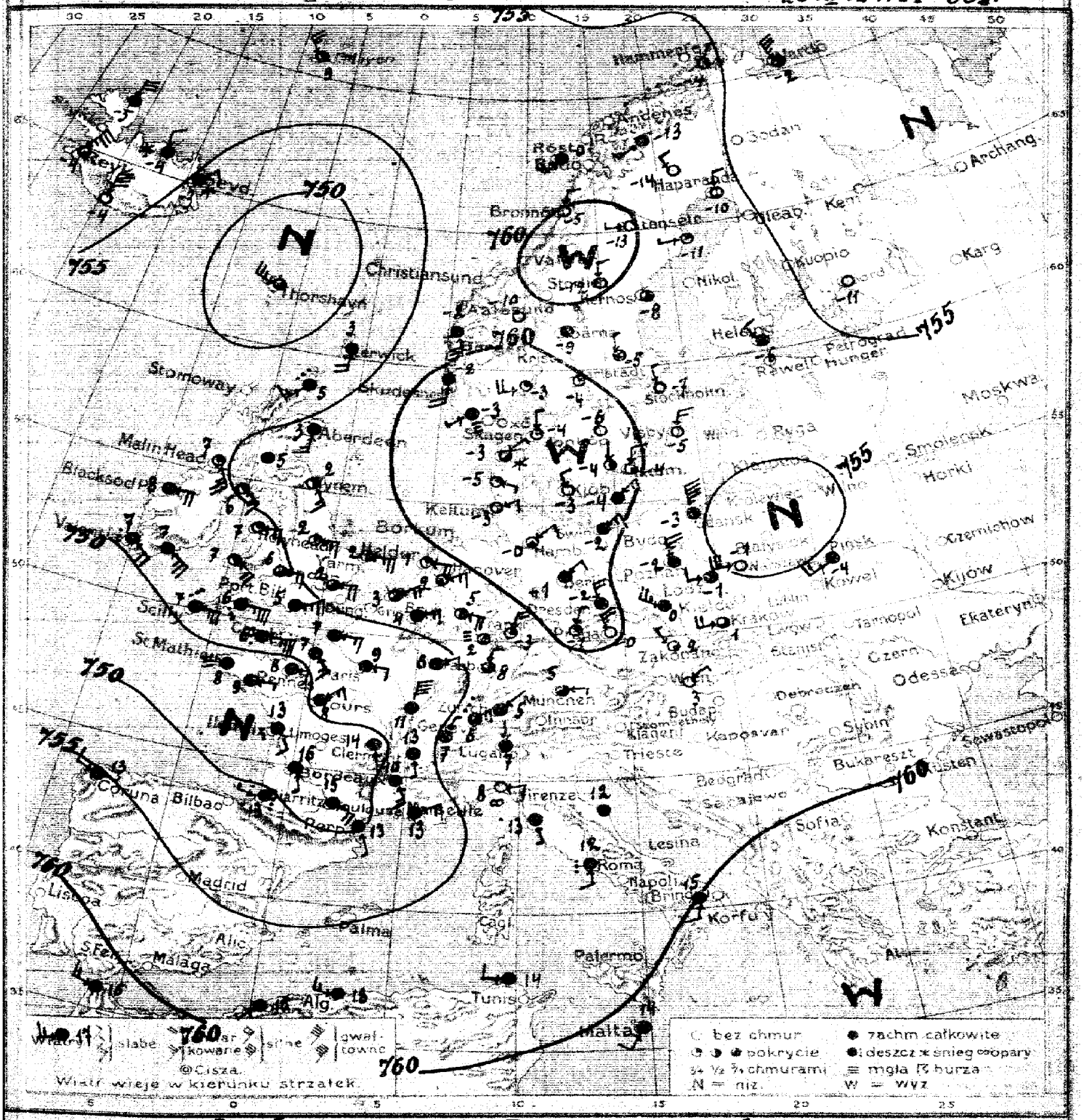

Warszawa **Izobary** *z dnia* **20.III.** *Czwartek* 1924 r. **6 wiecz.** *Rocznik* V. № **805.**

Przewidywany przebieg pogody w ciągu doby następnej

Wydano dnia ... 1924 r. o godz. ...

Spostrzeżenia meteorologiczne z dnia dzisiejszego rano g. 6 wiecz. N: 805

	Stacja	Ciśnienie 700 mm.	Wiatr	Zachmurzenie	Temp. °C.	Opady mm.	Temp. Max	Temp. Min
Polska	Wilno							
	Pińsk	55.2	SW 8	4	-4			
	Białystok							
	Brześć n/B							
	Kowno							
	Warszawa	54.3	W 12	0	-1			
	Łódź	56.7	W 4	4	-1			
	Lublin							
	Lwów	58.6	S 4	1	-1			
	Zakopane							
	Kraków	58.6	W 8	3	1			
	Cieszyn							
	Poznań	58.7	NNW 10	4	-2			
	Toruń							
	Bydgoszcz							
	Chojnice							
	Tczew							
	Hel							
	Puck							
Bałtyk	Gdańsk	55.9	N 18	4	-3			
Anglia	Lerwick	52.7	S 8	4	3			
	Edynburg	56.1	E 8	3	2			
	Aberdeen	56.8	S 5	4	3			
	Holy Head	54.1	E 6	0	7			
	Valentia	50.4	ESE 8	deszcz	7			
	Scilly	50.7	E 10	-"-	7			
	Yarmouth	58.9	E 10	2	2			
	Bjurmouth	57.7	SE 6	2	2			
Bałtyk	Helder	59.6	E 8	1	1			
	Vlissingen	56.9	-	3	3			
Francja	Cap Nez							
	St Mauvez	49.6	cisza	mgła	8			
	Paris	52.0	E 4	deszcz	9			
	Dijon	52.3	NNE 6	4	11			
	Ile d'Aix	48.8	SE 4	deszcz	13			
	Clermont	49.2	SSE 1	4	14			
	Biarritz	50.2	W 2	deszcz	13			
	Nancy	49.9	E 4	4	8			
	Strassburg	55.1	NNE 4	3	8			
Kanał	Brest	55.9	ENE 6	4	4			
Prusy	Berlin	62.0	ENE 4	0	-3			
	Borkum							
	Hamburg	61.9	NE 4	1	-0			
	Swinemünde	60.8	NE 6	4	-2			
	Magdeburg	61.6	NE 4	4	-1			
	Dresden	61.0	NNW 8	4	-2			
	Breslau	59.0	WNW 10	4	0			
	Frankfurt n/O	58.1	NNE 8	1	3			
	Swinemünde	57.3	E 2	3	5			
Szwecja	Lenkoping	56.0	NNE 2	4	7			
	Upsala	57.3	NE 1	4	5			
	Linkoping	58.9	N 4	4	7			
Norwegia	Nordmalen	61.5	NNW 4	0	-3			
	Skogen	61.9	N 2	1	-4			
	Haraschalm	61.6	NE 2	śnieg	-3			
	Wannarelsund	61.5	E 2	1	-5			
	Hammerfest	60.3	NE 6	4	-4			

	Stacja	Ciśnienie 700 mm.	Wiatr	Zachmurzenie	Temp. °C.	Opady mm.	Temp. Max	Temp. Min
Szwecja	Stockholm	59.3	NNW 2	0	-7			
	Hernösand	58.6	cisza	3	-8			
	Haparanda	59.9	N 4	0	-10			
	Wisby	58.9	NNW 6	0	-5			
	Karlstad	60.3	cisza	1	-4			
	Kalmar	70.4	N 4	2	-4			
	Jonkoping	61.2	cisza	0	-6			
Norwegia	Skeede	50.3	NNW 14	4	-2			
	Bronno	60.0	NNE 4	0	-5			
	Röstad	56.3	SW 8	4	0			
	Skudesnes	60.4	S 2	4	-2			
Finlandja Rosja	Helsinki	56.4	NW 4	4	-6			
	Sarravala	54.0	cisza	0	-11			
	Kuopio							
	Wasa							
	Sodankyla							
Rosja	Talin (Reval)							
	Dorpat							
	Pryand							
	Petersburg							
	Moskwa							
	Nowogrod							
	Jelec							
	Tule							
	Charkow							
	Orel							
	Kursk							
	Tula							
	Kaluga							
	Smolensk							
	Moskwa							
	Tver							
	Jaroslaw							
	Kostroma							
	Nizny Nowogrod							
	Kazan							
	Wiatka							
	Perm							
	Jekaterynburg							
	Tobolsk							
	Tiumen							
	Tara							
	Barnaul							
	Tomsk							
	Jenisejsk							
	Irkuck							
	Jakuck							
	Nikolajewsk							
	Petersburg	59.6	NW 10	2	9			
	Theodosia	46.5	W 10	3	3			
	Sudak	54.3	NE 4	śnieg	-3			
Austria	Wien							
	Feldkirch							
	Innsbruck							
	Klagenfurt							
Węgry Austria	Pesth	60.4	NNW 10	0	-0			
	Eger (Heb)	60.1	NNE 2	1	-1			
	Debreczyn	58.3	NW 2	1	2			
	Stara Gora							
	Fiume	58.2	cisza	1	5			
	Bratislava	57.7	NE 2	0	3			
Węgry	Budapest							
	Szombathely							
	Szeged							
Hiszp.	Madrid							
	Corunna	55.0	WNW 4	4	13			
	Palma							
Włochy	Genua	58.0	E 4	deszcz	8			
	Florencja							
	Livorno	57.4	SSE 2	4	13			
	Roma	58.8	SW	deszcz	12			
	Ancona	59.5	cisza	4	12			
	Trapezunt	60.0	SW	4	15			
	Maddalena							
	Orbetello							
Bałkany	Semgrad							
	Bucurest							
	Sofia							
	Konstantynopol							
	Athenes							
Afryka	Malta	61.0	SSW 4	4	14			
	Biserta	57.0	W 4	4	14			
	Alger	57.0	W 6	4	14			
Góry Europy Afryka	Sonnblick (3186)							
	Jungfrau (2964)							
	Säntis (2500)	55.5	NSW 12	mgła	-3			

Spostrzeżenia pilotowe.

Stacja	Grunt	Wiatr dolny	500	1000	1500	2000	2500	3000	3500	4000	4500	5000	Zjawisko atmosferyczne	Rodzaj chmur	Uwagi
Warszawa															

Wydawnictwo Państwowego Instytutu Meteorologicznego w Warszawie

Édition du matin [7 h. G.M.T.] 21. III. 24. N81a

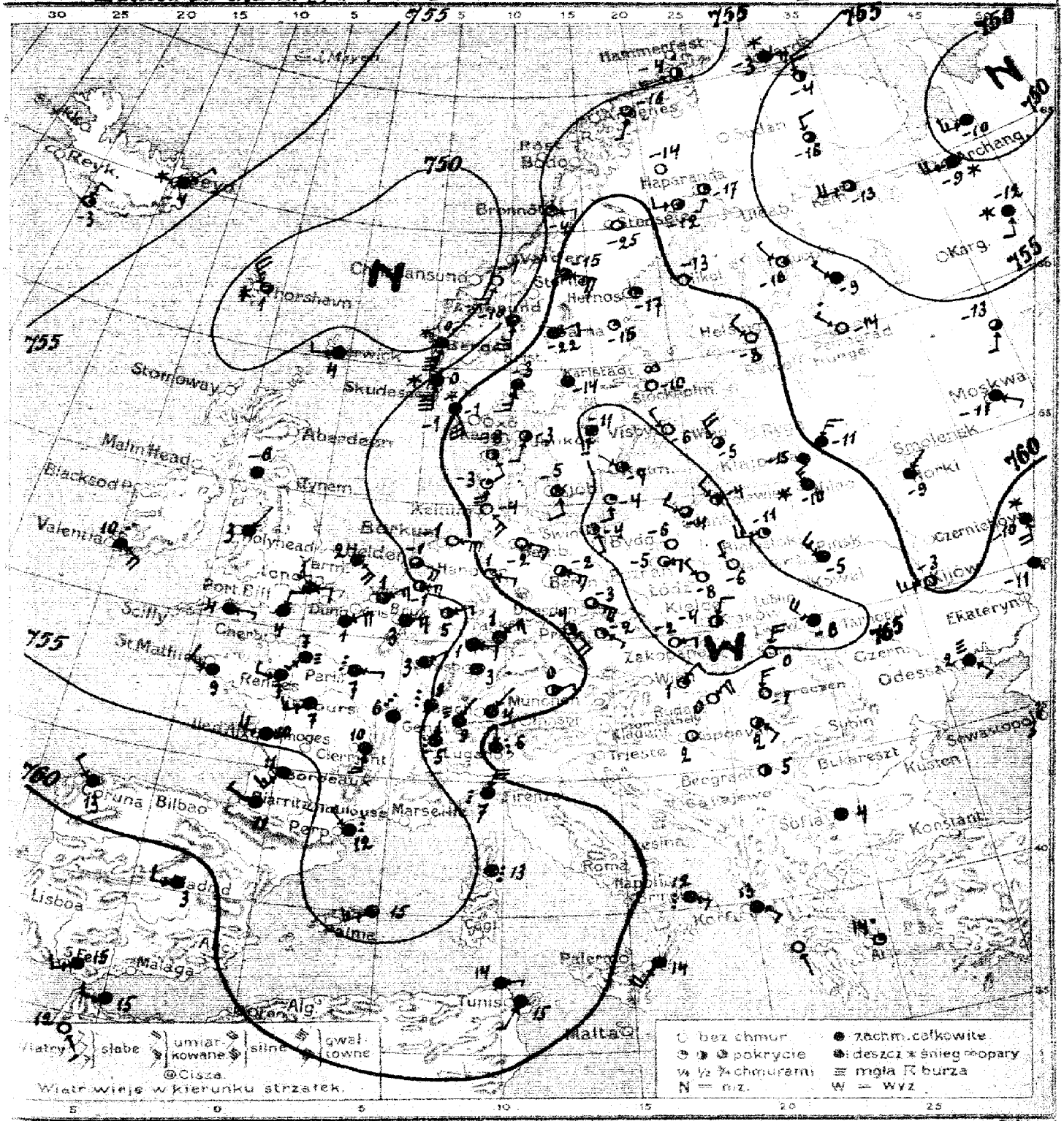

Warszawa. Mapa pogody z dnia 21. III. Piątek. 1924 r. 7 rano. Rocznik V. № 81a.
Przewidywany przebieg pogody w ciągu doby następnej: **dość pogodnie, potem wzrost zachmurzenia; wzrost temperatury [jednak nocą przymrozki], wiatry ze wschodu.**

SIB.

Wydano dnia 21. III. 1924 r. o godz. 11 h. 30 m.

Spostrzeżenia meteorologiczne z dnia dzisiejszego rano

	Stacja	Ciśnienie 700 mm +	Wiatr	Zachmurzenie	Temp. °C.	Opady mm.	Temp. Max	Temp. Min
Polska	Wilno	61.6	NNW6	śnieg	-10.	2	-4	-12
	Prusk	61.7	NW6	4	-5	ślad	1	—
	Białystok	63.8	W6	1	-11	2	0	-14
	Brześć n/B							
	Kowieze							
	Warszawa	67.7	NNW2	0	-6	0	1	-8
	Łódź	67.9	NW2	0	-8	0	3	-9
	Lublin	66.2	W4	0	-8	ślad	3	-8
	Lwów	67.9	NW8	4	-6	0	0	-7
	Lwów-Łyczaków	—	NW6	4	-5	0	1	-9
	Zakopane	68.2	SW2	1	-5	0	6	-7
	Kraków	68.5	NNE4	1	-4	0	7	-7
	Cieszyn							
	Kalisz	—	NW2	0	-6	0	4	-9
	Poznań							
	Toruń	67.4	E4	1	-5	ślad	3	-8
	Bydgoszcz							
	Chojnice	67.2	cisza	0	-6	1	1	-9
	Wisła							
	Hel							
	Sasin							
Anglia	Gdańsk	66.2	WNW4	3	-4	0	2	-5
	Leeuwarden	52.2	W4	4	4	—		
	Stornoway							
	Aberdeen							
	Hull							
	Valentia	52.0	NE1	4	3	—		
	Shields	50.0	ESE8	deszcz	10	—		
	Yarmouth	52.0	E4	4	3	—		
	Bjarnarey	54.9	ESE8	4	2	0		
Holandja	Helder	56.0	E6	2	-1	—		
	Hessingen	53.2	ENE6	3	1	—		
Francja	Brest	51.6	ENE8	4	1	0		
	St. Nazaire	52.6	NNW4	4	9	3		
	Paris	50.5	E2	deszcz	7	7		
	Dijon	54.1	cisza	—"—	6	5		
	Le Puy	54.5	W8	4	-10	11		
	Clermont	52.6	S6	4	10	1		
	Bourges	57.6	WNW2	4	11	—		
	Nancy	51.0	W4	4	7	9		
	Strasbourg	56.2	cisza	4	3	0.4		
Niemcy	Brunszwik	52.9	E6	4	3	0		
	Bottum	61.5	SE6	0	-4	0		
	Berlin	59.6	E12	0	-1	0		
	Hamburg	61.9	ESE6	0	-2	0		
	Swinemunde	65.4	SSE2	2	-4	0		
Niemcy	Magdeburg	62.7	ESE6	2	-2	0		
	Poczdam	63.2	ESE10	3	-3	0		
	Breslau	66.1	ESE4	1	-3	0		
	Frankfurt M.	58.6	NE6	4	1	0		
	Stuttgart	58.6	E2	3	0	0		
	Hasensberg	65.1	NW4	2	-4	0		
Szwajcarja	Genewa	57.2	NNE1	deszcz	5	0.2		
	Berno	57.4	NE1	4	4	0.1		
	Lugano	60.8	N1	deszcz	6	1		
Austrja	Hallenstein	64.7	SSE4	1	-5	0		
	Skagen	62.6	SSW2	2	-3	0		
	Hernosand	61.4	SE4	2	-8	0		
	Bjuröklubb	62.0	S8	1	-3	0		
	Haparanda	65.3	S4	1	-4	0		

	Stacja	Ciśnienie 700 mm +	Wiatr	Zachmurzenie	Temp. °C.	Opady mm.	Temp. Max	Temp. Min
Szwecja	Stockholm	63.8	cisza	mgła	-10	0		
	Hernösand	60.4	—"—	1	-17	0		
	Haparanda	56.8	SSW2	4	-17	0		
	Visby	64.4	NW2	0	-6	0		
	Karlstad	63.4	cisza	4	-14	0		
Norwegja	Hielmar	65.7	WNW1	1	-7	0		
	Jonköping	65.4	S2	4	-11	0		
	Marstö	59.1	E6	śnieg	-3	3		
	Brevnö	56.1	E4	1	-4	0		
	Vinga	51.8	WSW2	2	-4	0		
	Skudenes	57.7	S16	śnieg	-0	1		
Finlandja	Helsinki	—	NW4	0	-8	0		
	Sortavala	56.6	NW2	4	-9	0.2		
	Kuopio	55.5	NW2	1	-16	0		
	Wasa	59.7	cisza	0	-13	ślad		
	Sulankylä							
Estonja	Pulkowo (Revel)							
	Dorpat							
	Filsand							
Rosja	Petrograd	57.3	NW2	0	-14	0		
	Moskwa	58.8	SE4	4	-12	0		
	Kijów	58.6	W6	0	-3	0		
	Odessa	61.8	SE2	mgła	2	0		
	Libawa	63.0	NNW8	3	-5	0		
Niemcy	Sankt Magnus							
	Thorshavn	47.2	NW10	śnieg	1	—		
	Seydisfiord	58.2	NE2	—"—	-4	—		
Austrja	Wiedeń							
	Feldkirch							
	Innsbruck							
	Klagenfurt							
Czechy	Praha	64.2	ESE2	1	-2	0		
	Tyer (Theb)	62.8	SE8	2	-4	0		
	Pilsenec	65.1	E4	0	-2	0		
	Stare Data							
Węgry	Koszyce	64.9	NNE8	0	-0	0		
	Bratislava	63.4	NE4	1	1	0		
	Budapest	62.4	NE8	0	-0	0	14	1
	Debreczyn	62.9	N6	0	-1	0	8	-2
	Szeged	62.7	SE4	2	2	0	11	1
Hiszpanja	Madrid	60.2	W4	4	3	—		
	Coruna	58.0	NW2	4	13	—		
	S. Fernando	62.0	WSW4	4	15	—		
Włochy	Genewa	58.0	NNE1	deszcz	7	—		
	Firenze							
	Taranto	61.0	ESE4	deszcz	12	—		
	Rzym	58.0	ESE4	—"—	12	—		
	Messyna	61.0	SW8	4	14	—		
	Ermitist							
	Maddalena							
	Palermo							
Bałkany	Belgrad	62.6	cisza	2	5	—		
	Kerczyk	63.0	SSE1	0	—	—		
	Sofja	64.5	cisza	4	4	4	8	4
	Konstantynopol	63.0	ESE4	4	13	—		
	Athenes	63.3	cisza	1	14	0		
Malta	Malta							
Turcja	Rutus	59.0	SW2	4	15	—		
	Kererla	59.0	E2	4	14	—		
Stacje górskie	Simplon (2005)							
	Engadyna (2964)							
	Säntis (2500)	36.2	SSW8	4	-8	0		

Spostrzeżenia pilotowe.

Nazwa	Godz.	Wiatr	500	1000	1500	2000	2500	3000	3500	4000	4500	5000	Kierunek dolnej chmury	Rodzaj chmur	Uwagi
Warszawa															

Ogólny stan atmosfery w dniu 21.II.24 r.
Wysokie ciśnienie nad Polską, niskie nad północnem Atlantykiem i Norwegją. W Polsce dość pogodnie, lekki mróz.

Wydawnictwo Państwowego Instytutu Meteorologicznego w Warszawie

Édition du soir [18h. G.M.T.]. **21. III. 24. N°81.**

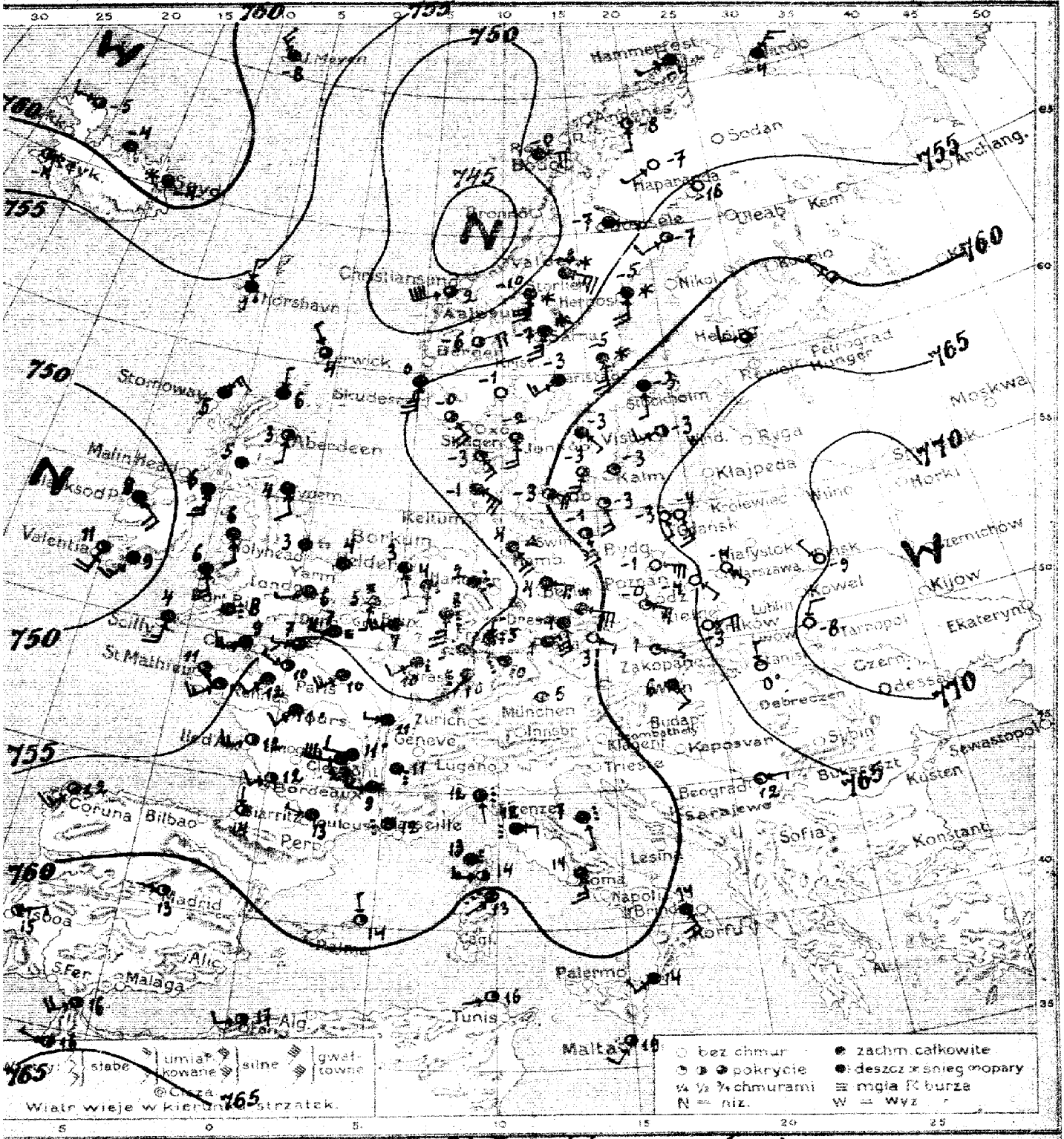
Hammerfest
Sodan
Archang.
Kem
Oneab
Christiansund
Horshavn
Aalesund
Nikol
Helsingf
Petrograd
Stornoway
Aberdeen
Malin Head
Valentia
Skudesnes
Stockholm
Moskwa
Ryga
Kalmar
Klajpeda
Borkum
Yarmouth
London
Scilly
St Mathieu
Paris
Zurich
Genève
Lugano
Bordeaux
Biarritz
Perp
Coruna
Bilbao
Madrid
Lisboa
S. Fer
Malaga
Alic
Tunis
Alg
Malta
Palermo
Roma
Napoli
Brindisi
Lesina
Trieste
München
Innsbr
Budapest
Debreczen
Kaposvar
Belgrad
Serajewo
Sofia
Konstant
Kijow
Ekaterynosł
Spwastopol
Odessa
Tarnopol
Kowel
Lublin
Warszawa
Poznań
Bydg.
Thorn
Danzig
Königsb.
Libau
Windau
Pillau
Memel
Kopenhagen
Helsingör
Malmö
Göteborg
Skagen
Visby
Oxe
Kelturn
Roches
Ouessant
Scilly
Valentia
Malin Head
Stornoway
Aberdeen
Skudesnes
Horshavn
Christiansund
Aalesund
Hammerfest
Sodan
Archang.
Kem
Oneab
Nikol
Helsingf
Petrograd
Moskwa
Stockholm

Spostrzeżenia meteorologiczne z dnia dzisiejszego rano o godz. 21. III 24 r. [illegible]

	Stacja	Ciśnienie 700 mm.	Wiatr	Zachmurzenie	Temp. °C.	Opady m.m.	Temp. Max.	Temp. Min.
Polska	Wilno							
	Pińsk	62.9	NW2	0	-9			
	Białystok							
	Brześć n/B							
	Kowno							
	Warszawa	68.3	SE3	0	-4			
	Łódź	60.7	SE2	0	-4			
	Lublin							
	Lwów	71.5	NNE1	0	-8			
	Zakopane							
	Kraków	67.4	ENE3	0	-3			
	Cieszyn							
	[illegible]							
	Poznań	64.8	E10	0	-1			
	Toruń							
	Bydgoszcz							
	Chojnice							
	Toszec							
	Hel							
	Płock							
	Gdańsk	66.5	SE6	0	-4			
Anglia	Lerwick	52.3	NW8	3	4			
	Stornoway	52.0	NNE6	4	5			
	Aberdeen	52.3	S2	2	3			
	Holy Head	52.0	S.SE2	4	6			
	Valentia	47.5	S2	3	11			
	Scilly	42.5	SSW5	4	4			
	Yarmouth	55.7	calma	4	4			
	Pjermouth	53.1	SSE4	4	4			
Holl.	Helder	52.3	SSE2	4	3			
	Vlissingen	59.3	S2	mgła	5			
Francja	Granville	59.3	SW4	4	1			
	St. Mathieu	53.3	SSW6	1	11			
	Paryż	55.4	SSW3	4	10			
	Dijon	56.3	W2	4	4			
	Ile d'Aix	59.1	WSW2	3	12			
	Clermont	57.1	SW2	4	11			
	Biarritz	59.5	NNE1	2	14			
	Nantes	58.1	SW6	4	12			
	Strassburg	55.1	calma	deszcz	10			
Bel.	Bruxelles	53.8	SSW3	4	7			
Niemcy	Keitum							
	Borkum							
	Hamburg	56.8	SE3	krupy	4			
	Swinemünde	60.4	SSE10	2	-1			
	Magdeburg	57.5	ESE5	4	4			
	Dresden	58.3	ESE10	4	4			
	Breslau	63.1	ESE3	1	-0			
	Frankfurt n/M	56.2	NNE4	deszcz	5			
	München	57.4	calma	2	5			
Szwajc.	Genua							
	Zurich							
	Lugano							
Dania	Kjobenhavn	60.1	ESE6	2	-3			
	Skagen	58.4	S3	3	-2			
	Hanstholm	57.4	SE6	2	-3			
	Blaavandshuk	55.6	ESE10	4	-1			
	Hammerodde	62.1	SSE6	1	-3			

	Stacja	Ciśnienie 700 mm.	Wiatr	Zachmurzenie	Temp. °C.	Opady m.m.	Temp. Max.	Temp. Min.
Szwecja	Stockholm	51.5	S2	4	-3			
	Hernösand	56.0	S3	śnieg	-5			
	Haparanda	55.7	calma	0	-16			
	Wisby	54.0	NSW2	2	-3			
	Karlstad	59.3	SW4	4	-3			
	Stortien	51.5	3 nn	śnieg	-10			
	Jönköping	61.1	SE2	4	-3			
Norwegia	Skudesnes	52.1	S3	4	-0			
	Bergen	51.9	NE5	4	-4			
	Vardö	56.4	WSW2	4	-4			
	Skudesnes	52.1	S3	4	0			
Finlandja	Helsinki	63.8	SW5	3	-7			
	Sortavala	59.1	NW5	2	-12			
	Kuopio							
	Wasa							
	Sodankylä							
Estonja	Tallin (Reval)							
	Dorpat							
	Filsand							
Rosja	Petrograd							
	Moskwa							
	Jan Mayen	55.9	NW6	4	-8			
	Thorshavn	56.4	W2	4	1			
	Seydisfiord	62.8	calma	śnieg	-4			
Austrja	Wien							
	Feldkirch							
	Innsbruck							
	Klagenfurt							
Czechosłowacja	Preßburg	60.0	ESE2	0	3			
	Eger (Cheb)	59.1	ENE4	4	1			
	Oderberg	63.2	ESE2	1	1			
	Stara Duba							
	Kaschau	65.4	W2	0	0			
	Bratislava	62.9	SE4	4	6			
Węgry	Budapest							
	Szombathely							
	Szegedin							
Hiszp.	Madrid	61.0	W2	1	13			
	Corunna	57.8	SSW6	2	12			
	Lissabona	55.1	ENE2	2	15			
Włochy	Genua	56.6	SSE1	deszcz	12			
	Firenze							
	Livorno	57.7	E4	deszcz	12			
	Roma	56.2	S6	—o—	14			
	Agnona	57.5	SSE2	—o—	7			
	Florencja	61.3	SW3	2	14			
	Mediolanum	61.3	SW4	deszcz	13			
	Palermo							
Bałkany	Belgrad	63.6	E2	1	12			
	Bukareszt							
	Sofja							
	Konstantynopol							
	Athènes							
	Malta	61.1	SSW4	2	19			
Stacje górskie	Sonnblick (3105)							
	Zugspitze (2964)							
	Säntis (2500)							

Spostrzeżenia pilotowe.

Stacja	Godz.	Wiatr	500	1000	1500	2000	2500	3000	3500	4000	4500	5000	Cirrus	Nimbus	Uwagi
Warszawa															

Wydawnictwo Państwowego Instytutu Meteorologicznego w Warszawie

Édition du matin [7 h. G.M.T.] 22. III. 24. N:82 a

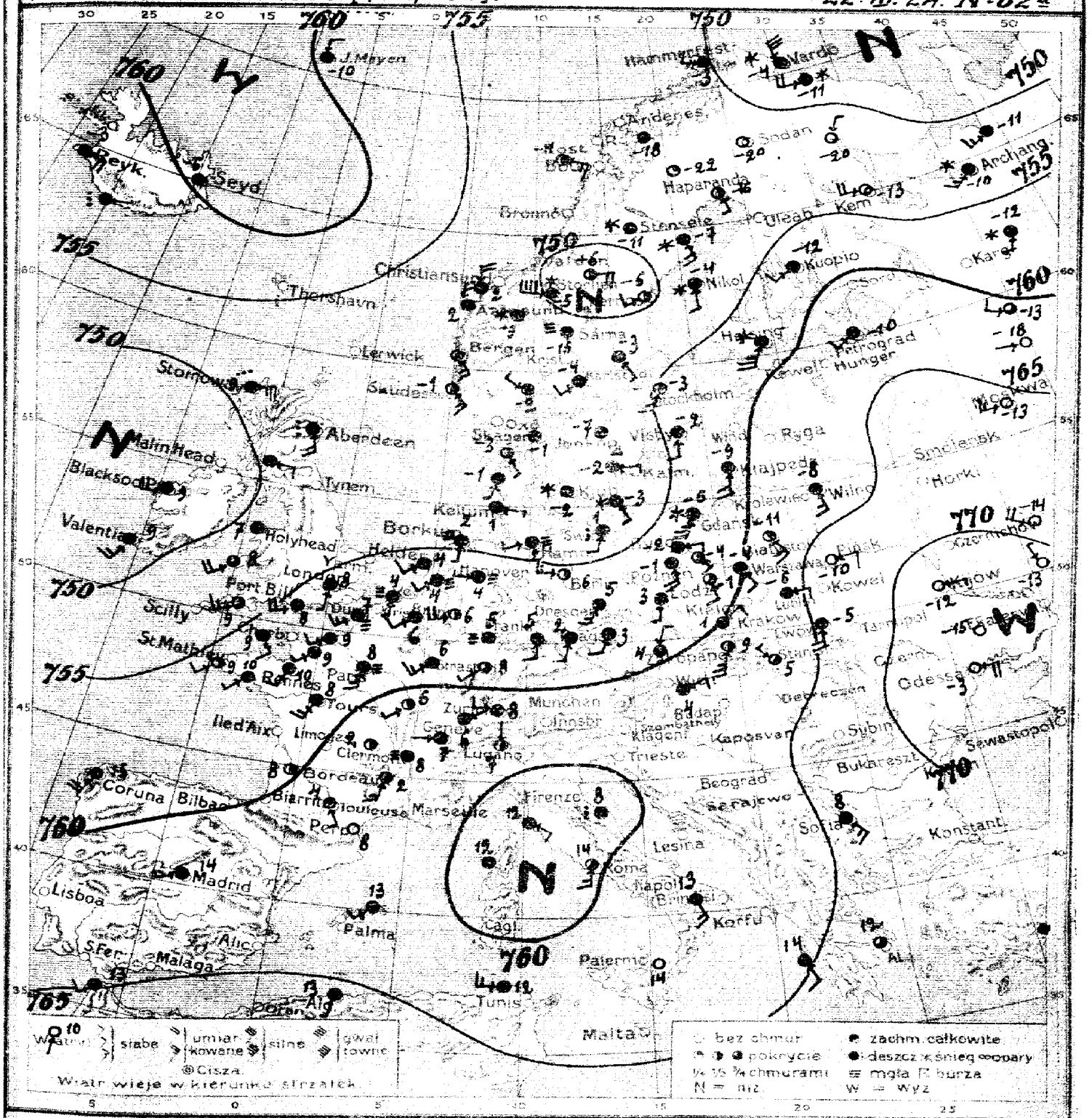
760
755
750
765
770
N
W
J.Mayen
Vardö
Haparanda
Archang.
Kem
Kuopio
Petrograd
Stornoway
Aberdeen
Malinhead
Blacksod Pt.
Valentia
Holyhead
Scilly
St.Mathieu
Ile d'Aix
Coruna
Bilbao
Madrid
Lisboa
Palma
Malaga
Alg.
Tunis
Malta
Cagl.
Palermo
Korfu
Lesina
Beograd
Sarajewo
Sofia
Bukarest
Odessa
Sewastopol
Konstant.
Warszawa
Wilno
Ryga
Smolensk
Kowel
Lwów
Krakow
Budapest
Wien
Munchen
Trieste
Firenze
Roma
Napoli
Marseille
Toulouse
Bordeaux
Clermont
Genève
Zürich
Paris
Brest
Cherbourg
Dresden
Berlin
Hannover
Helder
Borkum
Kopenhagen
Stockholm
Oxø
Skagen
Bergen
Lerwick
Thorshavn
Christiansund
Sandane
Stensele
Nikel
Karesuando
Haparanda
Bromö
Andenes
Reykjavik
Seyd.
Ile d'Aix
Biarritz
Perpignan
Alicante
S.Fernando
Pola
Ancona
Napoli
Brindisi
Korfu
Sybin
Kaposvar
Debreczen
Tarnopol
Czernowitz
Jassy
Kiew
Gomel
Orel
Moskwa
Jaroslaw
Kostroma
Archangielsk
Petrograd
Hango
Helsingfors
Abisko
Sundsvall
Oslo
Skudesnes
Utsire
Valentia
Scilly
Ile d'Aix
Malta
Tunis
Alg.
Malaga
Lisboa
Madrid
Coruna
Bilbao
Bordeaux
Biarritz
Toulouse
Perpignan
Marseille
Cagl.
Palermo
Lesina
Roma
Napoli
Brindisi
Korfu
Beograd
Sarajewo
Sofia
Bukarest
Konstant.
Sewastopol
Odessa
Jassy
Czernowitz
Tarnopol
Lwów
Debreczen
Kaposvar
Sybin
Budapest
Wien
Munchen
Trieste
Firenze
Roma
Napoli
Genève
Zürich
Clermont
Limoges
Paris
Brest
Cherbourg
Dresden
Berlin
Hannover
Helder
Borkum
Kopenhagen
Stockholm
Oxø
Skagen
Bergen
Lerwick
Thorshavn
Christiansund
Sandane
Stensele
Nikel
Karesuando
Haparanda
Bromö
Andenes
Reykjavik
Seyd.

Spostrzeżenia meteorologiczne z dnia dzisiejszego rano 22.XII.24 r. M 822.

	Stacja	Ciśnienie 700 mm.	Wiatr	Zachmurzenie	Temp. °C.	Opady mm.	Temp. Max.	Temp. Min.
Polska	Wilno	61.8	SSW6	4	-6	0	-5	-13
	Brześć n/B	67.8	E4	0	-10	0	1	-10
	Białystok	62.0	SE 2	2	-11	0	0	-11
	Kowno							
	Warszawa	59.5	SE4	4	-4	0	-1	-8
	Łódź	58.7	SSE4	3	-7	0	0	-8
	Lublin	61.7	E4	4	-6	0	2	-11
	Lwów	65.8	SE	4	-5	0	-5	-11
	Lwów-Polit.	—	SSE4	4	-4	0	1	-8
	Zakopane	59.8	SW	2	9	0	1	-8
	Kraków	60.0	NE4	4	1	0	-1	-5
	Cieszyn							
	Poznań	56.5	SSE3	4	-1	ślad	1	-3
	Toruń	57.0	SE4	3	-4	0	—	-5
	Bydgoszcz	56.1	E4	4	-2	0	1	-9
	Chojnice							
	Tczew							
	Hel							
	Pelplin							
NW	Gdańsk	56.0	SSW opadowy	9	-6	1	-1	-8
Anglia	Lerwick							
	Stornoway	50.5	ENE 4	Zasłon.	0	—		
	Aberdeen	52.3	SSE 5	— — —	—	0		
	Holy Head	—	—	4	7	4		
	Valentia	49.5	SSW 6	4	9	0.4		
	Londyn	55.0	SSW 5	4	8	0		
	Yarmouth							
	Bjarmouth							
Hol.	Helder	55.7	SE 6	8	4	—		
	Vlissingen	53.4	SE 6	mgła	4	—		
Francja	Rochefort	53.2	W 6	— — —	7	0.6		
	St Mathieu	53.5	SW 6	3	9	3		
	Paris	58.1	SE	mgła	8	3		
	Lyon	60.6	SW 5	3	5	3		
	Ile d'Aix	60.4	SSE 2	mgła	5	0.3		
	Clermont	61.3	ESE 2	3	2	0.2		
	Biarritz	59.5	WSW 4	4	11	—		
	Bordeaux	58.6	SSW 6	4	10	3		
	Strasbourg	59.3	SW 3	5	8	3		
Bel.	Bruxelles	57.1	SW 6	6	6	0.1		
Niemcy	Berlin	55.5	E 3	4	1	0.3		
	Borkum	55.2	SE	mgła	9	0.		
	Hamburg	54.9	WSW 2	— — —	2	3		
	Summerhude	54.3	SSW 4	deszcz	1	2		
	Magdeburg	56.1	W 6	1	5	—		
	Dresden	56.3	SSW 6	4	5	0.2		
	Breslau	56.6	SE	4	3	0		
	Aachen	57.3	WSW 8	9	6	2		
	Münster							
	Hannover	55.3	S 8	4	-9	2		
Szwajc.	Genewa	58.2	NE	4	2	5		
	Zürich	61.8	NW	4	3	2		
	Lugano	58.9	NW	2	7	3		
Dania	Kjøbenhavn	55.0	WSW 6	Deszcz	-2	2		
	Skagen	53.1	— — —	4	-1	0		
	Hanstholm	53.0	SE 8	3	-3	0		
	Blaavandshuk	56.8	SSW 8	4	-1	0		
	Hammerodde	52.0	SE 8	Śnieg	-3	2		

	Stacja	Ciśnienie 700 mm.	Wiatr	Zachmurzenie	Temp. °C.	Opady mm.	Temp. Max.	Temp. Min.
Szwecja	Stockholm	55.1	SSW 6	2	-3	0		
	Hernösand	49.7	SW 4	2	-6	0.3		
	Haparanda	53.7	SE 2	2	-16	0		
	Visby	55.7	S 4	4	-2	0.		
	Karlstad	54.2	SW 4	4	-4	0		
	Storlien	49.3	W 6	Śnieg	-5	1		
	Jönköping	54.3	cisza	4	-7	0		
Norwegia	Vardö	41.6	NNW 4	Śnieg	-4	1		
	Lenvik	50.0	WNW 4	4	-3	0		
	Kristiansund	50.5	ESE 6	2	-1	0		
	Skudesnes	54.4	SE 6	3	-1	0		
Finlandja	Helsinki	58.3	SSW 10	Śnieg	—	1		
	Seravala	60.3	cisza	4	-15	0		
	Kuopio	57.0	SW 4	4	-12	0		
	Wasa	51.4	S 2	Śnieg	-4	10		
	Sodankylä	54.4	cisza	0	-20	0		
Estonja	Tallin (Reval)							
	Dorpat							
	Pilsand							
Rosja	Petrograd	63.2	SW 4	4	-10	—		
	Moskwa	65.3	W 6	0	-13	—		
	Rejów	72.5	E 2	0	-12	—		
	Odessa	72.0	E 8	0	-3	—		
	Archangielsk	53.4	SSW 6	Śnieg	-10	—		
	Petrozawodsk	59.9	N 4	4	-10	0		
	Tiumen							
	Wiatka							
	Nadeshdinsk	60.3	cisza	4	-6	0		
Austrja	Wien							
	Feldkirch							
	Innsbruck							
	Klagenfurt							
Czechosłowacja	Praha	58.6	SSW 4	4	3	ślad		
	Eger (Cheb)	56.6	SSW 2	4	2	0		
	Ołomuniec	59.4	NNE 2	4	4	0		
	Stara Dala							
	Boszyn	52.9	NW 2	2	5	0		
	Bratislava	60.5	ENE 4	4	4	0		
Węgry	Budapest							
	Szombathely							
	Szeged							
Hiszp.	Madrid	65.0	WSW 2	4	14	0		
	Corunna	52.1	SSW 8	4	15	0		
	Palma							
Włochy	Genova							
	Livorno	58.5	ESE 4	4	12	—		
	Ancona	59.0	cisza	deszcz	8	—		
	Roma	59.6	S 6	3	14	—		
	Taranto	62.8	SE 6	4	13	—		
	Messyna	64.0	cisza	0	14	—		
	Madelena							
	Trapani							
Bałkany	Bregrad							
	Bukareszt							
	Sofja	65.0	SE 6	4	8	—		
	Tarnowo	65.0	SE 4	4	14	—		
	Ateny	61.0	cisza	3	12	—		
	Malta							
Egipt	Bengazi	62.0	W 6	4	12	—		
	Alger	65.0	SSW 2	4	13	—		
Stany Zjedn.	Salemlick (1905)							
	Ingopsize (1903)							
	Sämtis (2500)	56.7	W 10	Śnieg	-5	8		

Spostrzeżenia pilotowe.

Stacja	Cisz	Kierunek	500	1000	1500	2000	2500	3000	3500	4000	4500	5000	Granica dobr. chmur	Rodzaj chmur	Uwagi
Warszawa	—	SW4	SW 5	SW 6	SW 6	W 6	—	—	—	—	—	—	—	—	—

Ogólny stan atmosfery w dniu 22.XII.24 r.

W ciągu ostatniego [illegible] nad Rosją południowo-wschodnią, obszar niskiego ciśnienia [illegible] Bałtyku i Skandynawią, drugorzędna depresja nad Włochami. [illegible] przeważnie pochmurno na zachodzie lekki mróz, na wschodzie silniejszy (Pinsk -10°).

Wydawnictwo Państwowego Instytutu Meteorologicznego w Warszawie

Édition du soir [18h. G.M.T.]. *22. III. 24.* **N°82b.**

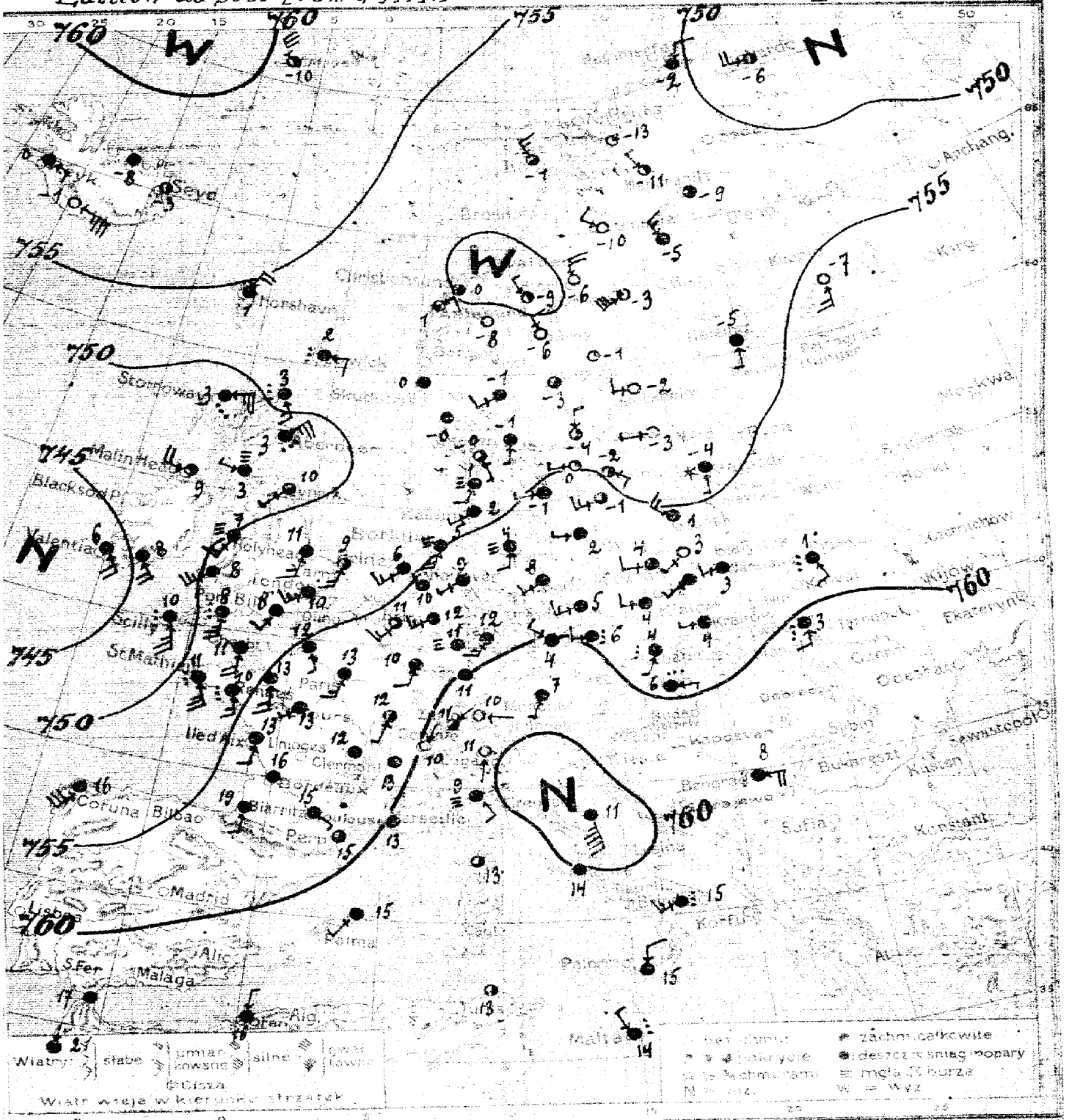

Warszawa **Izobary** *dnia* 22. III. Sobota *1924 r.* *Godz.* 6 wiecz. *T.* V. *Nr.*

Przewidywany przebieg pogody w ciągu doby następnej.

N°82b.

Wydano dnia *1924 r. o godz.*

Spostrzeżenia meteorologiczne z dnia dzisiejszego Piątek 22. III - 24r. NPR

	Stacja	Ciśnienie 700 mm.	Wiatr	Zachmurzenie	Temp. °C.	Opady mm	Temp. Max.	Temp. Min.
Polska	Wilno							
	Pińsk	58.7	SE4	deszcz	1	0	2	
	Białystok							
	Brześć n/B							
	Kowno							
	Warszawa	56.4	WSW4	4	3	ślad	5	
	Łódź	58.9	SW1	4	3	0	6	
	Lublin							
	Lwów	60.8	S4	deszcz	3	ślad	4	
	Zakopane							
	Kraków	59.8	W2	4	4		9	
	Cieszyn							
	Poznań	58.3	W4	deszcz	4	ślad	6	
	Toruń	56.4	SW2	0	3		5	
	Bydgoszcz							
	Chojnice							
	Tczew							
	Hel							
	Puck							
	Gdańsk	55.3	WNW6	4	1	ślad	2	
Anglia	Lerwick	53.8	E4	deszcz	2			
	Stornoway	48.5	ENE10	—"—	3			
	Aberdeen	49.1	NE10	—"—	3			
	Holy Head	50.3	SSW6	mgła	7			
	Valentia	44.3	SE8	4	6			
	Scilly	48.8	SSE10	deszcz	10			
	Yarmouth	53.7	SSW6	2	9			
	Pymemouth	49.4	SSW8	2	10			
Hol.	Helder	54.1	SW6	4	6			
	Vlissingen	56.0	NW6	4	10			
Francja	Cherbourg	55.1	SSE2	4	12			
	St Mathieu	52.5	SSE10	deszcz	11			
	Paris	56.8	SSW6	4	13			
	Dijon	59.0	SSW2	2	12			
	Boulogne	56.9	S4	4	13			
	Clermont	58.0	cisza	4	12			
	Bordeaux	57.1	S2	4	19			
	Rennes	55.6	S6	4	13			
	Strasbourg	60.1	cisza	4	11			
Bel.	Bruxelles	55.3	SSW6	3	12			
Niemcy	Kiel	54.6	S2	4	2			
	Berlin	55.1	SSW6	mgła	5			
	Hamburg	56.7	S2	—"—	4			
	Swinemünde	56.7	W2	4	2			
	Magdeburg	57.7	SW4	4	8			
	Dresden	58.8	WSW6	4	5			
	Breslau	58.6	W4	4	4			
	Friedrichsh	58.3	SSW6	4	12			
	Münster	60.8	SSW2	4	7			
	Memel	54.6	S2	śnieg	-4			
Szwajc.	Genua	61.1	NNE1	0	10			
	Zürich	61.9	E1	0	10			
	Lugano	57.9	S1	0	11			
Dania	Fårdenhorn	53.3	W2	4	-1			
	Skagen	54.4	S2	4	-1			
	Hanstholm	53.6	SE2	3	-0			
	Hanzandsh	54.7	SSW4	mgła	1			
	Hammershus	55.1	WSW6	3	-1			

	Stacja	Ciśnienie 700 mm.	Wiatr	Zachmurzenie	Temp. °C.	Opady mm.	Temp. Max.	Temp. Min.
Szwecja	Stockholm	52.1	W4	0	-2			
	Hernösand	50.7	SW12	1	-3			
	Haparanda	51.3	cisza	4	-9			
	Wisby	53.3	W2	0	-3			
	Karlstad	53.9	cisza	2	-3			
	Stortlen	56.1	NW2	2	-9			
	Jönköping	54.8	N2	2	-4			
Norwegia	Addenes	53.8	NW6	3	-1			
	Brønnö							
	Christiansund	55.1	cisza	2	-0			
	Tromsö	54.0	—"—	4	0			
Finlandja	Helsinki	53.7	S2	4	-3			
	Sortavala	56.2	S6	0	-7			
	Kuopio							
	Wasa							
	Sodankylä							
Estonja	Tallin (Reval)							
	Dorpat							
	Filsand							
Rosja	Petrograd							
	Moskwa							
	Jan Mayen	59.6	NW12	2	-10			
	Thorshavn	54.9	NNE8	3	-1			
	Seydisfjord	59.3	cisza	2	-3			
Austrja	Wien							
	Feldkirch							
	Innsbruck							
	Klagenfurt							
Czechosłowacja	Praha	59.3	W4	deszcz	6			
	Eger (Cheb)	60.9	WNW4	4	4			
	Olomuniec	59.4	SSW2	deszcz	4			
	Stara Dala							
	Koszyce	60.6	cisza	deszcz	4			
	Bratislava	59.8	E2	—"—	6			
Węgry	Budapest							
	Szeliabely							
	Szeged							
Hiszp.	Madrid							
	Coruna	52.0	SSW12		16			
	Pidalon	62.0	SW2	4	15			
Włochy	Genowa	60.0	SE4	mgła	9			
	Firenze							
	Aspio	59.0	SSE18	4	11			
	Roma	60.0	cisza	4	14			
	Napoli							
	Brindisi	63.0	SW6	deszcz	15			
	Madalena							
	Palermo	63.0	N4	4	15			
Bałkany	Belgrad	61.0	E8	deszcz	8			
	Bucuresti							
	Sofja							
	Konstantynopol							
	Athenes							
	Malta	64.0	NW2	deszcz	14			
Afryka	Kinfan	63.0	N2	4	16			
	Biserta	64.0	cisza	2	13			
Stacje górskie	Sonnblick (3105)							
	Zugspitze (2964)							
	Säntis (2500)							

Spostrzeżenia pilotowe.

Stacja	Godz.	Wiatr dolny	500	1000	1500	2000	2500	3000	3500	4000	4500	5000	Granica dolnej chmury	Prędkość chmur	Uwagi
Warszawa															

Wydawnictwo Państwowego Instytutu Meteorologicznego w Warszawie

Édition du matin [7h. G.M.T.] 23. III. 24. N° 83 a.

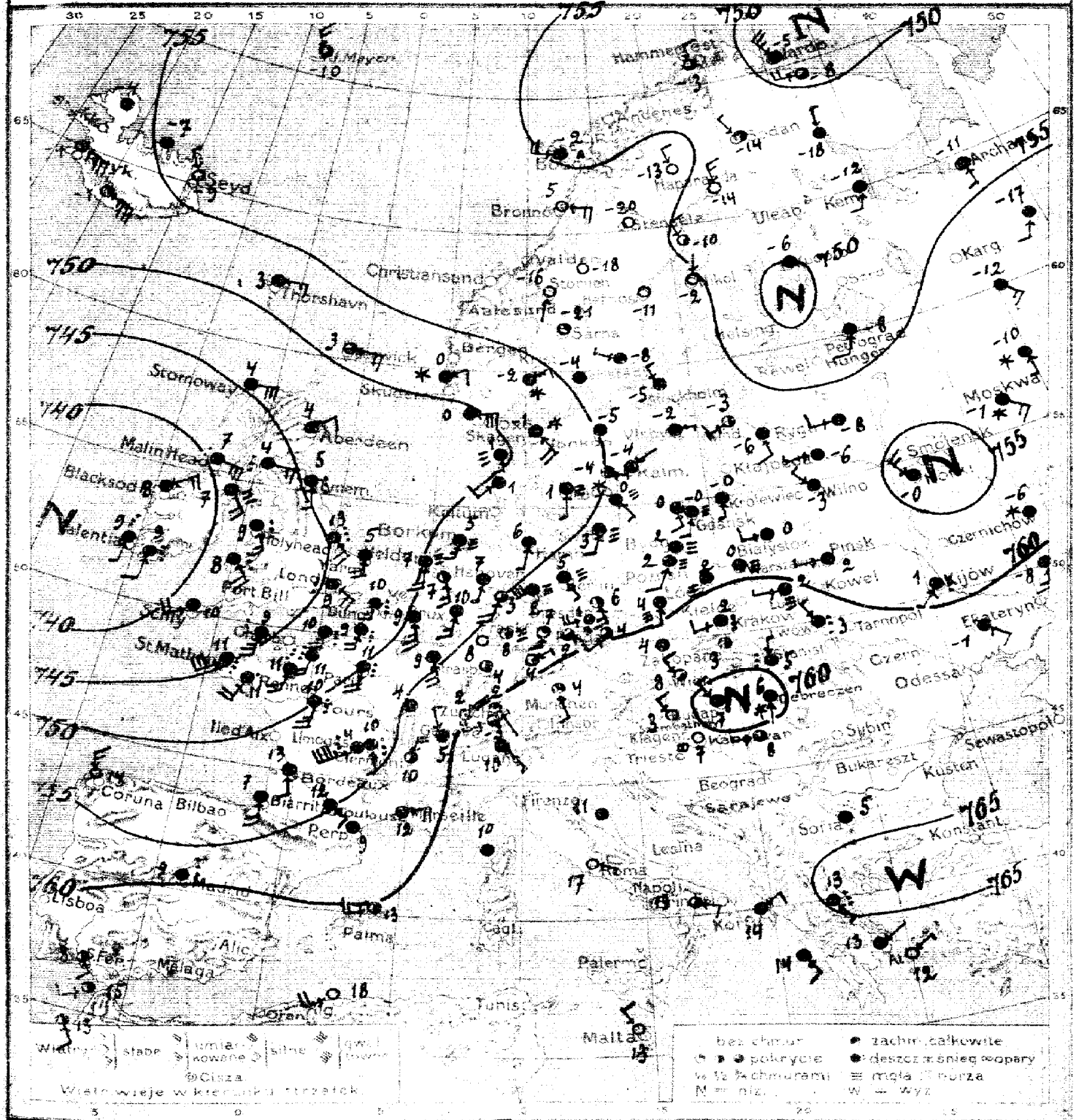

Warszawa. Mapa pogody z dnia 23. III. *Niedziela* 1924 r. *Ryngu Rocznik V. N°* 83 a

Przemdyskutowany przebieg pogody w ciągu doby następnej: **Przeważnie pochmurno, mgła, deszcz, temperatura powyżej 0°.**

W. N.

Wydano dnia 23. III. *1924 r. o godz.* 11 h.

Spostrzeżenia meteorologiczne z dnia dzisiejszego rano z 3. III - 24 r. W = 8 —

	Stacja	Ciśnienie 700 mm.	Wiatr	Zachmurzenie	Temp. °C.	Opady mm.	Temp. Max	Temp. Min
Polska	Wilno	58.1	NW2	4	-3	5	-1	-9
	Pińsk	57.8	W2	4	-2	3.2	-	-
	Białystok	59.4	W1	1	0	0	3	-
	Brześć n/B							
	Kowno							
	Warszawa	59.2	cisza	mgła	0	Słod	-	0
	Łódź	59.9	"	"	-2	"	-	-1
	Lublin	60.3	W2	"	-2	1	8	-2
	Lwów	60.6	NW2	deszcz	3	1	-	-1
	Zakopane	61.0	cisza	1	-3	5	10	-1
	Kraków	61.0	NSW1	deszcz	-2	4	-	-2
	Cieszyn							
	Poznań	58.9	SSW4	mgła	-2	Słod	-	-1
	Toruń							
	Bydgoszcz	58.7	cisza	mgła	-2	0	-4	-1
	Chojnice							
	Tczew							
	Hel							
	Puck							
Niem.	Gdańsk	58.2	SW	mgła	0	Słab	-	-2
Anglia	Lerwick	51.7	E6	3	3	3		
	Stornoway	45.5	E12	4	4	0.4		
	Aberdeen	46.7	NE4	4	4	1		
	Holy-Head	40.2	SSE6	deszcz	9	7		
	Valentia	36.6	S2	—"—	9	1		
	Scilly	40.6	SW3	4	10	3		
	Yarmouth	49.1	S8	4	5	Słab		
	Falmouth	45.8	SSE2	deszcz	5	1		
Hol.	Helder	51.0	S6	mgła	7	0.8		
Belg.	Vervier	51.7	SSE3	2	7	Słab		
Francja	Cherbourg	47.5	SSW6	deszcz	10	0.4	-	7
	Brest	44.8	SW12	—"—	11	—	-	9
	Paris	50.9	S8	—"—	11	0.2	-	7
	Dijon	55.8	cisza	4	4	0	-	2
	Perpignan	55.9	—"—	4	9	—	-	-
	Clermont	54.4	SSE2	deszcz	10	1	-	7
	Limoges	52.9	SSE8	4	7	—	-	-
	Rennes	47.4	SSW8	deszcz	12	4	-	11
	Strasbourg	56.2	cisza	2	4	1		0
Bel	Bruxelles	50.9	SSE10	4	2	0		
Niemcy	Wilhelmshaven	54.1	S2	4	7	0.1	-	4
	Berlin	52.5	SSW6	mgła	5	0		1
	Hamburg	54.3	SSW2	2	6	2	-	4
	Swinemünde	57.3	SSW9	mgła	3	0		0
	Magdeburg	55.2	SE2	—"—	5	0	-	4
	Hannover	58.3	SSE6	2	6	0	-	4
	Münster	59.0	S4	mgła	4	0	-	2
	Frankfurt n/M	56.0	cisza	—"—	8	2	-	7
	Mannheim	60.0	SE2	1	4	0	-	-3
	Königsberg	58.3	S2	4	-0	0	-	-0
Szwecja	Carlsø	53.5	NNW2	4	5	0	-	3
	Danzig	60.1	SE1	1	2	0	-	1
	Lugano	51.5	SE1	4	10	0		7
Austria	Gross Reifen	54.3	S2	mgła	1	1		
	Skalna	50.8	SE5	deszcz	-1	1		
	Klagenfurt	49.1	SSE4	mgła	1	0		
	Brandenfeld	51.0	SSW4	—"—	1	0		
	Bernhardsthal	55.1	SE2	—"—	0	0		

	Stacja	Ciśnienie 700 mm.	Wiatr	Zachmurzenie	Temp. °C.	Opady mm.	Temp. Max	Temp. Min
Szwecja	Stockholm	57.1	NNW2	4	-5	0		-7
	Hernösand	56.5	cisza	0	-11	0		
	Haparanda	59.9	N6	0	-14	0.3	-	-15
	Wisby	56.3	E2	4	-2	0	-	
	Karlstad	55.9	cisza	4	-4	0	-	-7
	Sztokholm	58.9	—"—	1	-21	0	-	-24
	Jonkoping	55.3	—"—	4	-5	0	-	-8
Norwegia	Vadsø	47.7	NNW8	4	-5	6		
	Bruno	55.0	E6	0	-5	—		
	Hjdevaer	49.3	E12	4	0	0.2		
	Hjdevaage	50.4	ENE4	Snieg	0	—		
Finlandja	Helsinki							
	Seriavaara	52.3	cisza	1	-12	0	-	-14
	Haegana	49.9	—"—	4	-6	0	-	-12
	Wilsa	55.7	N1	0	-12	Słab	-	-13
	Sodankylä	53.1	NW2	2	-14	0.5	-	-20
Estonia	Pilypsaar	56.1	SSE4	4	-6	2	-	-12
	Madrora	57.1	W4	4	-8	3	-	-15
	Pilguldora	56.1	SW4	2	-3	0	-	-9
Rosja	Petrograd	59.9	SSW4	4	-8	2		
	Moskwa	56.3	SE6	Śnieg	-1	3		
	Archangielsk	53.4	S4	—"—	-11	0		
	Hyżów	59.0	SW2	deszcz	1	1		
	Charków	64.4	SSW6	4	-5	0		
Szwecja	Nord Kapen	58.5	NNW6	3	-10	0		
	Throndhjem	53.0	ENE6	4	3	0		
	Sydthoved	56.6	NW2	0	-9	-		
Austria	Wiedeń							
	Feldkirch							
	Innsbruck							
	Klagenfurt							
Czechosłowacja	Praha	60.1	SW2	3	4	0.2	-	3
	Eger (Cheb)	59.9	ESE2	3	2	0	-	1
	Ostrawa	60.5	cisza	4	4	2	-	2
	Stara Hala							
	Kaszyce	59.2	N2	deszcz	5	7	-	2
	Bratislava	60.3	NW4	1	8	2	-	5
Węgry	Budapeszt	59.5	NW2	4	7	1	8	6
	Szombathely	8 —	NW4	0	3	4	9	3
	Szeged	60.5	W4	3	8	9	12	6
Hiszp.	Madrid	60.0	cisza	deszcz	9	—		
	Coruna	53.0	NNW6	0	14	—		
	Mahon	60.0	NSW6	2	13	—		
Włochy	Genua							
	Florencja							
	Aspio	61.0	cisza	4	11	—		
	Roma	63.0	ESE2	0	17	—		
	Neapol							
	Taranto	62.0	ESE4	2	13	—		
	Andrinopol							
	Bukarest							
Bałkany	Belgrad							
	Bucuresti							
	Sofja	54.9	cisza	4	5	Słab	10	3
	Konstantynopol							
	Athenes	54.4	NE1	4	13	0		
Afryka	Malta	64.0	NW4	0	13	—		
	Tanger	62.0	NSW4	2	15	—		
	Algier	62.0	SW8	0	18	—		
Stacje górskie	Sarpsborg (316 m)							
	Zugspitze (2964)							
	Säntis (2500)							

Spostrzeżenia pilotowe.

Stacja	Godz. Wiadomości	500	1000	1500	2000	2500	3000	3500	4000	4500	5000	Chmury ilość i rodzaj	Kierunek i prędk.	Uwagi
Warszawa														

Ogólny stan atmosfery w dniu 23.III-24 r.
Wysokie ciśnienie nad Rosją południowo-wschodnią (Astrachań 774) i nad Europą południową; niskie ciśnienie nad Europą północno-zachodnią, głęboka depresja nad Irlandją. W Polsce pochmurno, mgła, temperatura w granicach od -3° (Wilno) do +3°C (Lwów).

Wydawnictwo Państwowego Instytutu Meteorologicznego w Warszawie

Édition du soir [18 h. G.M.T.]. 23. III. 24. N°83 b.

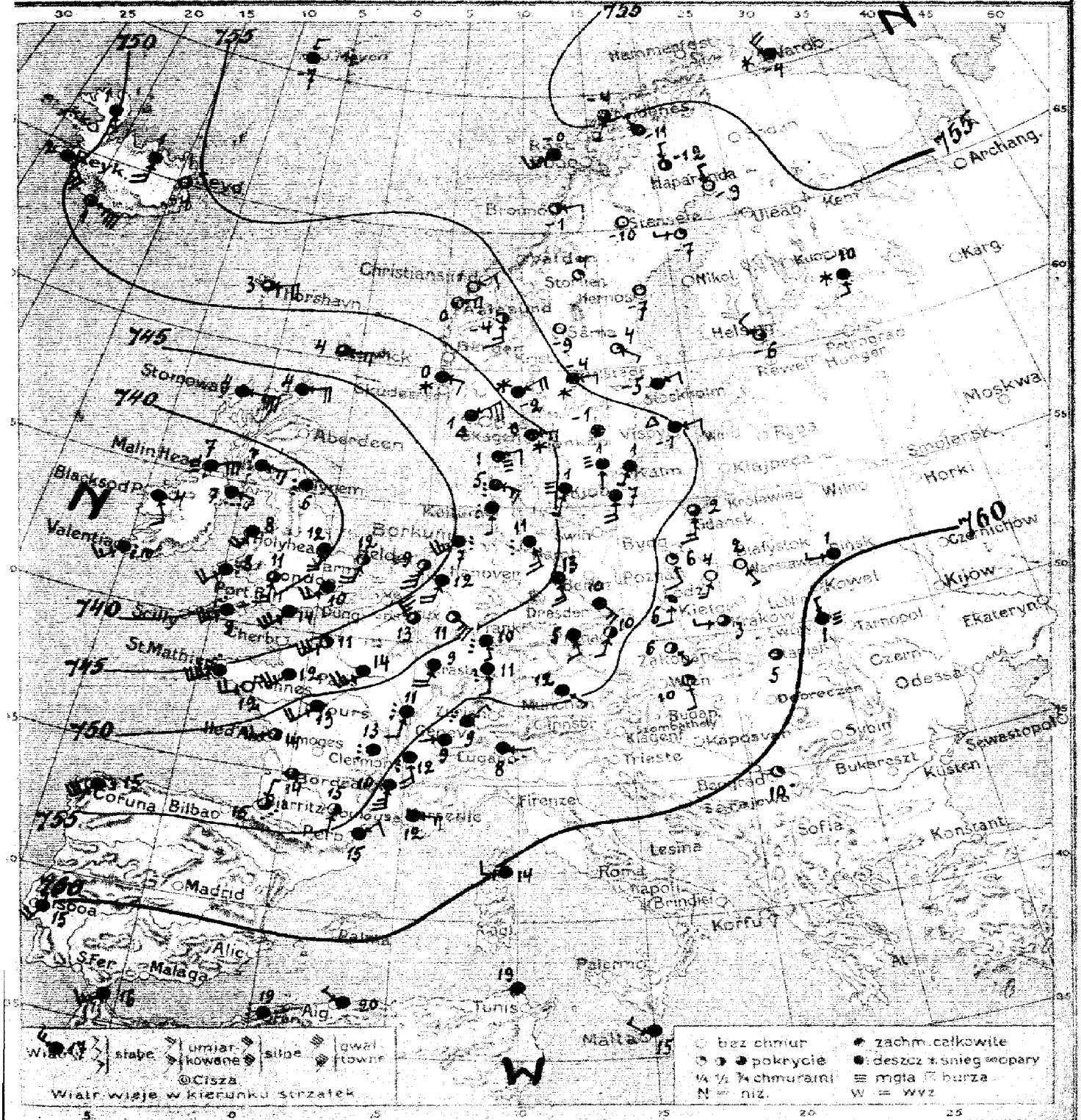
750
745
740
735
760
755
Reykjavik
Aberdeen
Stornoway
Malin Head
Valentia
Scilly
St. Mathieu
Ushant
Corunna
Bilbao
Biarritz
Lisboa
Madrid
Malaga
Alger
Tunis
Malta
Palermo
Roma
Napoli
Brindisi
Lesina
Firenze
Trieste
Budapest
Wien
Praha
Berlin
Dresden
Hamburg
Bremen
Amsterdam
Paris
Clermont
Limoges
Bordeaux
Toulouse
Marseille
Nice
Genève
Lugano
Zürich
Stuttgart
Frankfurt
Essen
Aachen
Metz
Nancy
Strasbourg
Belfort
Kopenhagen
Oslo
Stockholm
Helsingfors
Petersburg
Moskwa
Archang.
Kem
Karg.
Nikol.
Kuusamo
Haparanda
Haparanda
Stensele
Ulleå
Hernösand
Sundsvall
Östersund
Åre
Trondheim
Bodö
Tromsö
Hammerfest
Vardö
Christiansund
Molde
Bergen
Stavanger
Skudesnes
Lerwick
Aberdeen
Blacksod Pt.
Valentia
Holyhead
Pembroke
Portland
Dungeness
Cherbourg
Le Havre
Boulogne
Calais
Ostende
Flessingue
Helder
Borkum
Emden
Hannover
Kassel
Leipzig
Breslau
Posen
Thorn
Danzig
Königsberg
Memel
Libau
Windau
Riga
Pernau
Reval
Hangö
Abo
Wisby
Visby
Karlskrona
Malmö
Göteborg
Kristiansand
Skagen
Esbjerg
Thorshavn
Reykjavik
Wilno
Grodno
Brest
Bialystok
Warschau
Kielce
Lemberg
Tarnopol
Kowel
Kijow
Czernichow
Ekaterinoslaw
Odessa
Cherson
Sewastopol
Simferopol
Kasan
Nishni-Nowgorod
Jaroslaw
Wologda
Archangelsk
Kola
Sofia
Konstantinopel
Bukarest
Kronstadt
Hermannstadt
Debreczen
Budapest
Kaposvar
Agram
Sissek
Belgrad
Nisch
Saloniki
Athen
Korfu
Smyrna
Rhodos
Kreta
Alexandrien
Port Said
Jerusalem
Beirut
Damaskus
Bagdad
Teheran
Baku
Tiflis
Batum
Trapezunt
Angora
Konstantinopel
Lemnos
Mytilene
Chios
Samos
Milos
Syra
Piräus
Kalamata
Patras
Zante
Cerigo
Malta
Tripolis
Bengasi
Tunis
Algier
Oran
Malaga
Alicante
Sfax
Gabes
Biskra
Laghouat
Ghardaia
Touggourt
Tebessa
Constantine
Bone
Philippeville
Bougie
Algier
Blida
Oran
Mostaganem
Tlemcen
Nemours
Fez
Tanger
Casablanca
Mogador
Agadir
Rabat
Mazagan
Safi
Mogador
Agadir
Tarudant
Marrakech
Mogador
Agadir
Tarudant
Marrakech
Mogador
Agadir
Tarudant
Marrakech

Spostrzeżenia meteorologiczne z dnia dzisiejszego godz. 23.h 24r. Nº 834

	Stacja	Ciśnienie 700 mm.	Wiatr	Zachmurzenie	Temp. °C.	Opady mm.	Temp. Max.	Temp. Min.
Polska	Wilno							
	Pińsk	58.9	W2	4	1			
	Białystok							
	Brześć n/B							
	Kowieze							
	Warszawa	58.4	SE2	0	2			
	Łódź	58.0	SSW2	0	4			
	Lublin							
	Lwów	61.7	N2	mgła	1			
	—							
	Zakopane							
	Kraków	59.8	W2	3	3			
	Cieszyn							
	Poznań	55.8	SSE4	1	6			
	Toruń							
	Bydgoszcz							
	Chojnice							
	Thorn							
	Hel							
	Rixhöft							
Bałtyckie	Gdańsk	55.4	S6	3	2			
	Lerwick	44.4	E6	3	4			
	Stornoway	43.1	E4	4	4			
	Aberdeen	42.4	SW6	4	10			
	Holy Head	37.6	SSW8	4	8			
	Valentia	37.3	SW6	deszcz	10			
	Scilly							
	Yarmouth	42.6	SSW5	3	12			
	Kingsmill	39.2	cisza	deszcz	6			
Hel	Helder	43.7	SSW10	2	9			
	Vlissingen	45.6	SSW8	4	12			
Francuzkie	Calais	51.6	SW8	4	13			
	St. Mathieu	45.6	SW16	deszcz	—			
	Paris	48.4	SW10	4	14			
	Dijon	54.1	SSW4	deszcz	11			
	Nevers	52.3	WSW8	3	14			
	Clermont	53.9	cisza	deszcz	13			
	Biarritz	54.6	NNE2	— " —	15			
	Rennes	48.1	SW10	4	12			
	Strasburg	53.1	S4	deszcz	11			
Bel	Bruxelles	46.2	NW10	3	13			
Niemieckie	Keitum	46.5	S2	deszcz	-1			
	Borkum	46.0	SW10	— " —	7			
	Hamburg	48.9	SSE6	— " —	11			
	Swinemunde							
	Magdeburg	51.2	SSE6	4	13			
	Dresden	53.6	SE8	4	10			
	Breslau	56.1	S4	1	6			
	Frankfurt M.							
	München	54.4	SE2	4	12			
Alpejskie	Genève	57.6	W1	deszcz	9			
	Bern	58.3	NE2	— " —	9			
	Lugano	59.5	E1	— " —	8			
Duńskie	Kjøbenhavn	51.7	SSW2	mgła	1			
	Skagen	49.6	E6	śnieg	0			
	Hanstholm	48.1	ENE4	mgła	1			
	Marvundsnäk	46.0	ESE6	deszcz	5			
	Hammerdahus	51.7	S8	4	7			

	Stacja	Ciśnienie 700 mm.	Wiatr	Zachmurzenie	Temp. °C.	Opady mm.	Temp. Max.	Temp. Min.
Szwecja	Stockholm	57.1	ENE4	4	-5			
	Hernösand	57.5	cisza	0	-7			
	Haparanda	56.6	NW2	0	-9			
	Wisby	54.7	E4	krupy	-1			
	Kuristad	55.1	E2	śnieg	-4			
	Flothen ax	51.7	SSE4	4	1			
	Jönköping	56.3	cisza	4	-1			
Norwegja	Andenes	54.4	SSW2	3	-4			
	Bronnö	56.9	E2	2	-1			
	Vidöjenland	51.7	NW2	śnieg	-4			
	Skudesnes	48.5	ESE4	— " —	2			
Finlandja	Helsinki	57.2	NW4	3	-6			
	Sortavala	55.2	S4	śnieg	-10			
	Kuopio							
	Wasa							
	Sodankylä							
Estonja	Tallin (Reval)							
	Dorpat							
	Ösland							
Rosja	Petrograd							
	Moskwa							
	Jas. Mayen	56.7	N4	4	-7			
	Thorshavn	58.3	ENE6	3	3			
	Seydisfiord	54.7	cisza	0	-4			
Austrja	Wien							
	Feldkirch							
	Innsbruck							
	Klagenfurt							
Czechosłowacja	Praha	54.9	SSW9	9	10			
	Eger (Cheb)	54.8	SSE4	4	5			
	Olomuniec	57.7	SE2	3	6			
	Stara Dala							
	Kasperske	59.8	cisza	1	5			
	Bradrsława	53.2	SSE2	1	-10			
Węgry	Budapest							
	Szombathely							
	Szegedy							
Hiszp.	Madrid							
	Coruna	54.0	SW12	deszcz	15			
	Barcelona	60.0	SSW8	4	15			
Włochy	Genova							
	Firenze							
	Roma							
	Napoli							
	Brindisi							
	Madelena							
	Palermo							
Bałkany	Belgrad	60.7	cisza	1	10			
	Bucuresti							
	Sofja							
	Konstantynopol							
	Athenes							
Afryka	Malta	63.0	WNW2	4	15			
	Biskra	65.0	cisza	4	19			
	Alger	61.0	WNW2	4	20			
Stacje górskie	Stanitzel (1908)							
	Zugspitze (1963)							
	Säntis (2500)							

Spostrzeżenia pilotowe.

Stacja	Godz.	Wiatr dolny	500	1000	1500	2000	2500	3000	3500	4000	4500	5000	Wiatr górny	Prędkość	Uwagi
Warszawa															

Wydawnictwo Państwowego Instytutu Meteorologicznego w Warszawie

Édition du matin [7h. G.M.T.]. 24. III. 24. N° 84 a

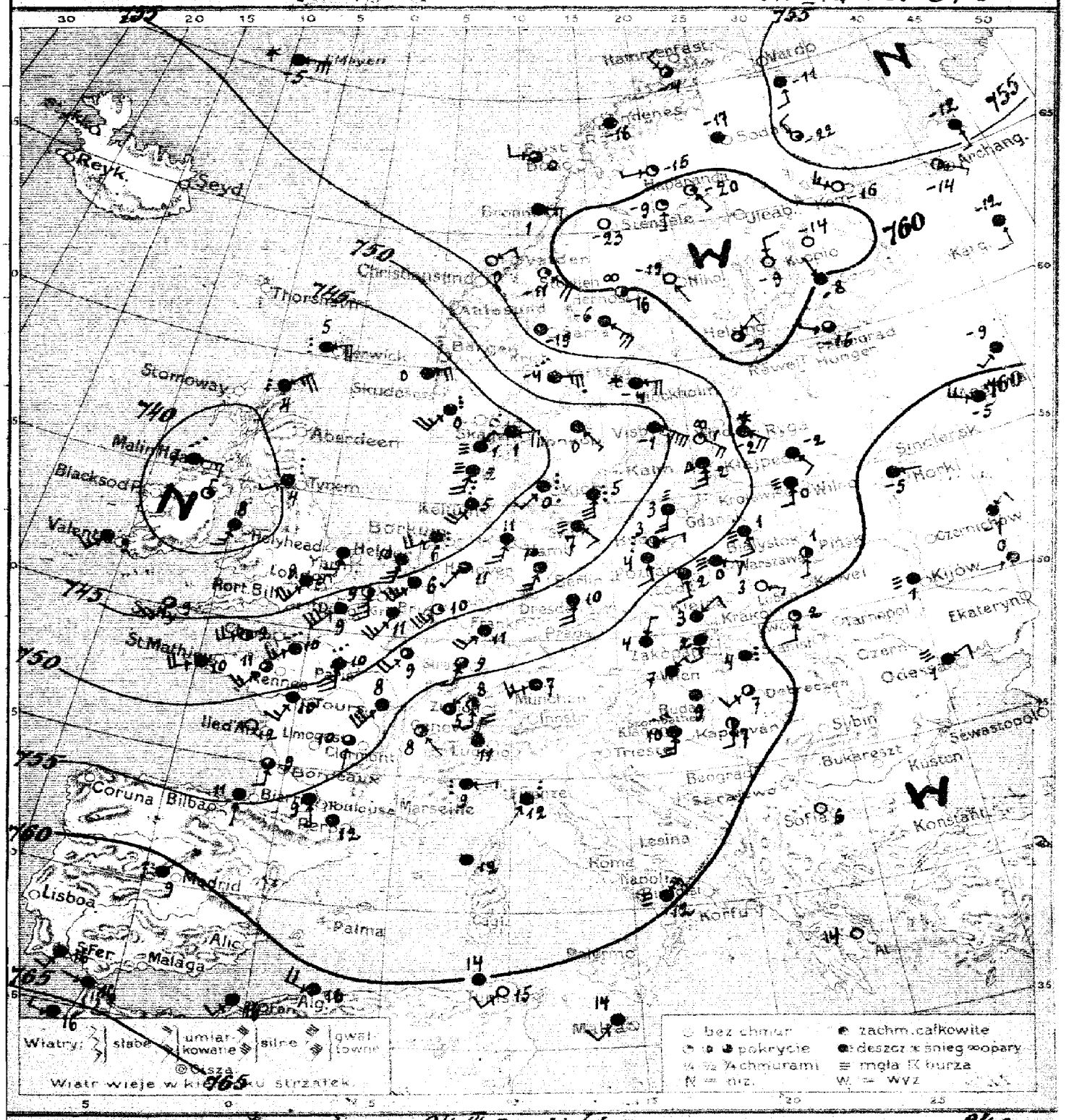

Warszawa. Mapa pogody z dnia 24. III. Poniedziałek 1924 r. *Rocznik* V. 84a

Przewidywany przebieg pogody w ciągu doby następnej: **Przeważnie pochmurno, mglisto, dżdżysto, wzrost temperatury, wiatry południowo-zachodnie.**

343.

Wydano dnia 24. III. 1924 r. *o godz.* 11 h. 30 m.

Spostrzeżenia meteorologiczne z dnia dzisiejszego rano

	Stacja	Ciśnienie 700 mm.	Wiatr	Zachmurzenie	Temp. °C.	Opady mm.	Temp. Max.	Temp. Min.
Polska	Wilno	57.3	S4	mgła	-0	0	0	-3
	Prusk	52.2	S2	2	1	0	2	-
	Białystok	57.5	SSE4	mgła	1	1	3	-1
	Brześć n/B							
	Kowieńce							
	Warszawa	56.0	ESE4	mgła	0	0	3	-1
	Łódź	53.2	S3E4	4	2	0	7	0
	Lublin	61.0	ESE2	3	3	0	7	0
	Lwów	60.4	S4	0	2	0	4	-1
	Zwierz-Polit.	—	SSE4	mgła	2	6	4	0
	Zakopane	58.7	S4	4	2	1	8	-5
	Kraków	57.2	NE4	4	3	0	5	-2
	Cieszyn							
	Poznań	52.7	SSE4	deszcz	4	ślad	13	3
	Toruń	54.1	ESE4	1	4	0	—	—
	Bydgoszcz	59.4	E4	2	3	0	10	1
	Chojnice							
	Tczew							
	Hel							
	Płock							
Bałt.	Gdańsk	52.3	S6	mgła	3	0	3	1
Anglia	Libau	41.7	ENE8	deszcz	5	-		
	Sarmund							
	Flamborough Head	39.3	E6	deszcz	7			
	Holy Head	39.6	SSW6	4	8	0.3		
	Valentia	44.0	SSW6	2	9			
	Scilly	43.8	SSW6	2	9	-		
	Yarmouth	—	SSW8	4		-		
	Plymouth	41.1	SW2	deszcz	4			
Bel.	Ostende	43.3	SW10	4	6	—		
	Westinger	45.9	S10	2	9	—		
Francja	Calais	45.6	SW12	4	9	4		
	St Mathieu	46.8	WSW8	4	10	4		
	Paryż	49.3	S10	deszcz	10	-		
	Dijon	54.4	SSW8	4	8	19		
	Le Puy	51.3	cisza	0	12	-0		
	Clermont	54.1	S1	3	10	2		
	Bordeaux	54.8	S1	4	11	2		
	Perpignan	49.2	SW6	mgła	11	2		
	Strasbourg	53.6	SSW4	3	9	1		
Zach.	Brest	47.6	SSW10	4	11	ślad		
Niemcy	Emden	43.1	SW8	deszcz	3	4		
	Norderney	43.0	WSW8	— " —	6	-		
	Hamburg	46.3	SSW6	4	11	1		
	Swinemünde	48.2	SE4	mgła	7	1		
	Magdeburg	49.7	SSW6	4	10	0.6		
	Arcadien	52.0	S8	4	10	ślad		
	Breslau	53.2	S6	deszcz	7	— " —		
	Frankfurt n/O	51.9	SW8	4	11	1		
	Memel	55.5	WSW6	4	7	3		
	Hlajpoda	54.2	S6	deszcz	2	0		
Szwaj.	Genewa	57.7	SE1	3	8	7		
	Zurych	57.7	S4	1	8	5		
	Bern	58.1	NE1	3	5	6		
Dania	Kjöbenhavn	46.3	SW2	deszcz	0	5		
	Skagen	42.7	E8	— " —	1	14		
	Hanstholm	41.7	NE2	mgła	1	10		
	Rammersbak	41.4	SSW8	— " —	2	5		
	Hammerhus	47.8	S12	deszcz	5	2		

	Stacja	Ciśnienie 700 mm.	Wiatr	Zachmurzenie	Temp. °C.	Opady mm.	Temp. Max.	Temp. Min.
Szwecja	Stockholm	34.6	E3	śnieg	-4	0		
	Hernösand	59.9	cisza	mgła	-6	0		
	Haparanda	60.1	SE2	1	-20	0		
	Wisby	49.8	ESE16	4	-1	9		
	Karlstad	50.9	E10	śnieg	-4	8		
	Sztokholm	63.0	cisza	0	-23	0		
	Jönköping	47.2	SE2	4	0	6		
Norwegia	Ardalstø	36.3	W4	3	0	0		
	Brannö	56.0	E6	4	-1	0		
	Vardö	55.8	NW4	3	-4	0		
	Skudesnes	44.2	ENE8	4	0	0		
Finlandja	Helsinki	—	NE4	3	-9			
	Sortavala	59.8	NNW4	4	-8	ślad		
	Kuopio	60.7	N4	0	-9	0		
	Wasa	61.5	SE1	0	-19	ślad		
	Sodankylä	59.3	cisza	4	-17	0		
Estonia	Tallin (Reval)							
	Dupat							
	Filsand							
Łot. Rosja	Petersburg	39.2	WNW2	3	-16	-		
	Moskwa	60.7	WNW6	4	-5	-		
	Odessa	61.4	NE4	mgła	1	-		
	Nijów	62.3	cisza	— " —	1	-		
	Riga	55.7	ESE8	śnieg	-2	4		
	Jassy	66.8	E12	— " —	5	-		
	Thorn							
	Inowrocław							
	Węgliszowice							
Austrja	Wien							
	Feldkirch							
	Innsbruck							
	Klagenfurt							
Czechosłowacja	Praha							
	Eger (Cheb)							
	Granice	55.8	NNE2	4	4	0		
	Stara Bala							
	Koszyce	59.1	cisza	deszcz	4	ślad		
	Bratislava	55.5	NE2	4	7	0		
Węgry	Budapeszt	57.2	SW4	4	9	0	16	5
	Debreczyn	59.6	SW4	3	7	0	10	4
	Szeged	59.4	S4	2	7	ślad	14	5
Hiszp.	Madrid	67.0	cisza	deszcz	9	-		
	Cozuna							
	Fernando	64.0	SSW4	4	16	-		
Włochy	Genua	57.0	E2	deszcz	9	-		
	Turyn	57.0	SW1	— " —	12	-		
	Taranto	60.0	NE4	mgła	12	-		
	Roma							
	Napoli							
	Brindisi							
	Maddalena							
	Palermo							
Bałkany	Belgrad							
	Bukareszt							
	Sofja	61.7	cisza	0	6	4	16	2
	Konstantynopol							
	Ateny	61.4	cisza	0	14	0		
	Malta	62.0	SW4	4	14			
Afryka płn.	Tunis	60.0	SW4	0	15	-		
	Alger	62.0	W8	4	16	-		
Stany górskie	Sonnblick (3106)							
	Jungfrau (3964)							
	Säntis (2500)							

Spostrzeżenia pilotowe.

Stacja	Data	Godzina	500	1000	1500	2000	2500	3000	3500	4000	4500	5000	Kierunek dolnej chmury	Rodzaj chmur	Uwagi
Warszawa															

Ogólny stan atmosfery w dniu 24.III.24 r.
Wysokie ciśnienie nad morzem Czarnem, Rosją środkową i Finlandją, niskie nad morzem Białem i nad Europą zachodnią (Anglja). W Polsce przeważnie pochmurno, mglisto.

Wydawnictwo Państwowego Instytutu Meteorologicznego w Warszawie

Édition du soir (18h. G.M.T.). 24.III-24r. Nº 846

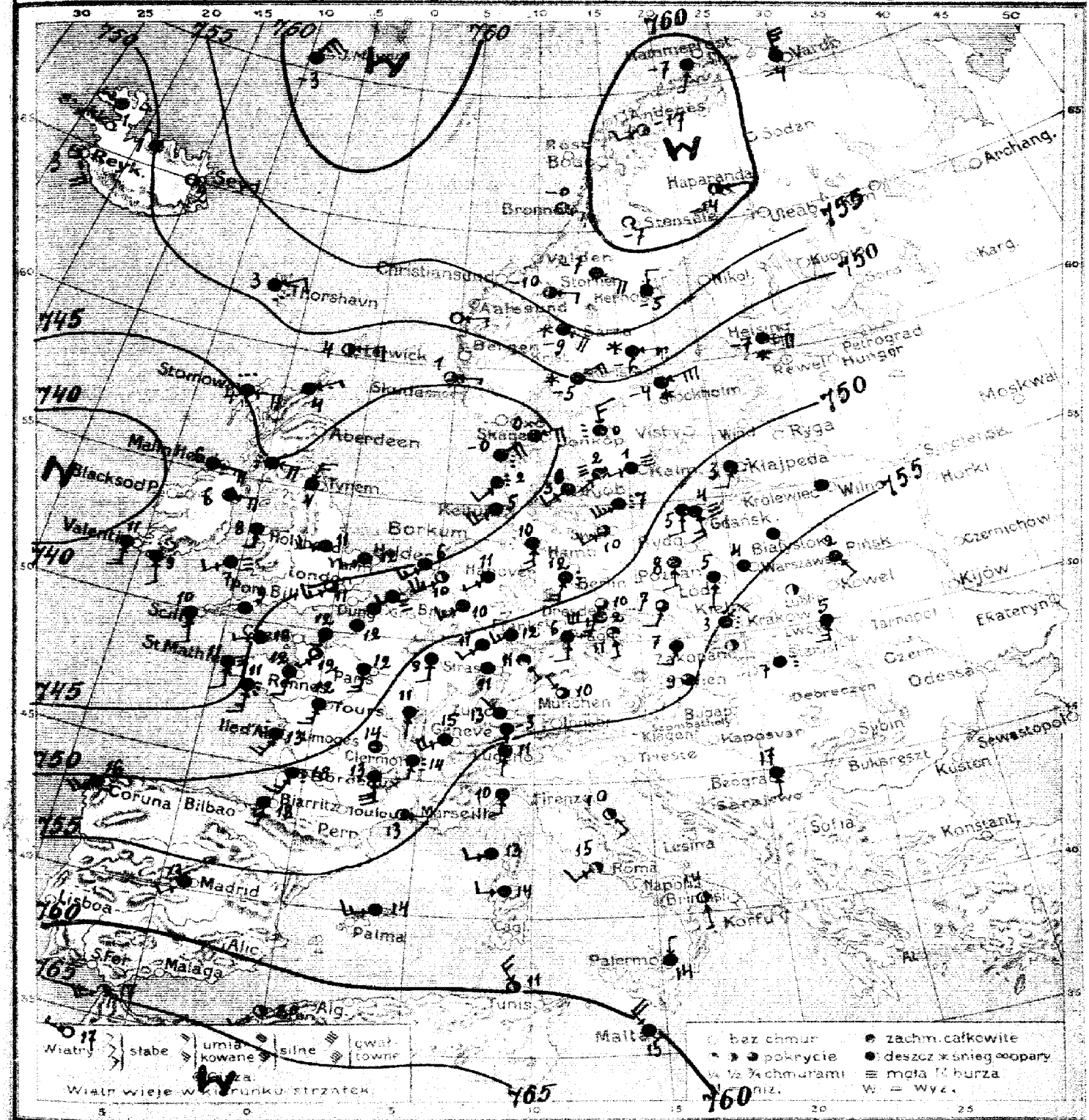

Warszawa, dnia 24. III. Poniedziałek 1924 r. Gwiazdor. Rocznik V.

Prawdopodobny przebieg pogody w ciągu doby następnej

Nº 845

Wydano dnia 1924 r. o godz.

Spostrzeżenia meteorologiczne z dnia dzisiejszego 1940 r. [illegible] 24. II. 940 N° [illegible]

	Stacja	Ciśnienie 700 mm.	Wiatr	Zachmurzenie	Temp. °C.	Opady mm.	Temp. Max.	Temp. Min.
Polska	Wilno							
	Pińsk	58.9	SE2	4	2			
	Białystok							
	Brześć n/B							
	Królewiec							
	Warszawa	54.5	cisza	deszcz	4			
	Łódź	53.6	SSW2	—"—	5			
	Lublin							
	Lwów	57.7	SSW3	4	3			
	Zakopane							
	Kraków	55.4	NE4	deszcz	3			
	Cieszyn							
	Poznań	51.3	S4	4	8			
	Toruń							
	Bydgoszcz							
	Chojnice							
	Tczew							
	Hel							
	Puck							
WM	Gdańsk	50.1	S6	mgła	4			
Anglia	Lerwick	48.6	ENE6	2	4			
	Stornoway	44.8	E8	deszcz	4			
	Aberdeen	45.9	ENE4	4	4			
	Holy Head	42.8	S4	4	8			
	Valentia	40.3	S6	4	11			
	Scilly	43.1	SSE2	4	10			
	Yarmouth	44.9	WSW4	4	12			
	Ainsworth	44.5	NNE6	4	4			
Hol.	Ijmuiden	44.8	SW6	4	6			
	Valkenburg	46.4	SW10	2	10			
Francja	Cherbourg	46.4	S4	4	12			
	Scilly	43.1	S4	mgła	11			
	Paris	48.3	S4	4	12			
	Dijon	51.6	S1	4	11			
	Bordeaux	49.4	SSW6	deszcz	13			
	Clermont	51.4	cisza	4	14			
	Bordeaux	50.5	SSW6	deszcz	18			
	Rennes	46.6	S4	4	12			
	Strasbourg	51.3	cisza	4	11			
Bel.	Bruxelles							
Niemcy	Kemm	43.6	SW8	4	5			
	Berlin-Tegel	46.9	SW2	4	11			
	Hamburg	46.9	S6	4	10			
	Stavenhagen	47.9	SW4	3	10			
	Magdeburg	48.8	SSW6	deszcz	12			
	Dresden	50.9	SSW5	3	10			
	Breslau	52.8	SSW4	3	7			
	Frankfurt n/M.	50.3	SW6	4	12			
	Munchen	52.4	NW2	3	10			
	Hohenpeissenberg	52.1	SSW4	deszcz	3			
Szwajc.	Genewa	54.0	SW8	—"—	15			
	Zurich	54.4	NW1	4	13			
	Lucarno	56.0	S1	4	11			
Dania	Kopenhaga	46.1	SW4	mgła	5			
	Skagen	43.9	ENE8	deszcz	0			
	Hornsholm	43.7	NE8	—"—	-0			
	Blavandshuk	43.3	SW4	—"—	2			
	Hammerodde	46.8	SW10	—"—	7			

	Stacja	Ciśnienie 700 mm.	Wiatr	Zachmurzenie	Temp. °C.	Opady mm.	Temp. Max.	Temp. Min.
Szwecja	Stockholm	48.5	ENE6	śnieg	-4			
	Hernösand	57.8	N4	4	-5			
	Haparanda	61.8	E2	2	-14			
	Visby Ljmar	46.3	SW4	mgła	1			
	Karlstad	49.3	NE3	śnieg	-5			
	Storlien	56.9	E4	2	-10			
	Jonköping	45.3	N6	deszcz	0			
Norwegia	Arendal	58.0	N10	4	-4			
	Bremö	57.8	E6	0	-0			
	Vadsö	45.3	E4	3	1			
	Skudesnes							
Finlandja	Helsinki	48.0	E8	śnieg	-7			
	Sortavala							
	Kuopio							
	Wasa							
	Sudankylä							
Estonja	Talin (Reval)							
	Dorpat							
	Filsand							
Rosja	Petrograd							
	Moskwa							
	Jan Mayen	63.3	NNE10	4	-3			
	Thorshavn	50.7	NE4	deszcz	3			
	Sydvisund	58.1	cisza	0	2			
Austrja	Wiedeń							
	Feldkirch							
	Innsbruck							
	Klagenfurt							
Czechosłowacja	Praha	52.3	SSE2	1	11			
	Lgar (Mich)	52.5	SSW4	4	6			
	Olomuniec	54.0	SSW2	4	7			
	Stara Dala							
	Kosice	55.9	cisza	deszcz	7			
	Bratislava	54.9	cisza	3	9			
Węgry	Budapest							
	Szombathely							
	Szeged							
Hiszp.	Madrid	57.0	SW2	4	13			
	Coruna	50.0	SW8	deszcz	16			
	Malaga	56.0	WSW6	4	14			
Włochy	Genua	57.1	S4	4	10			
	Werona							
	Aspio	56.0	SE4	2	10			
	Roma	62.0	SW4	2	15			
	Messina	59.0	N2	4	14			
	Palermo	60.0	S4	2	14			
	Monte Cristo							
	Perugia							
Bałkany	Belgrad	57.2	S2	4	17			
	Bukareszt							
	Sofja							
	Konstantynopol							
	Ateny							
Stacje górskie	Malta	60.0	NW4	4	15			
	Biserta	60.0	NW4	2	11			
	Oran	63.0	SW4	2	20			
	Sonnblick (3106)							
	Zugspitze (2964)							
	Säntis (2500)							

Spostrzeżenia pilotowe

Stacja	Godz.	Wiatr dolny	500	1000	1500	2000	2500	3000	3500	4000	4500	5000	Kierunek dolnej chmury	Kierunek górnej chmury	Uwagi
Warszawa															

Wydawnictwo Państwowego Instytutu Meteorologicznego w Warszawie

Edition du matin [7h. G.M.T.] — *25. III 24.* — *№ 85a*

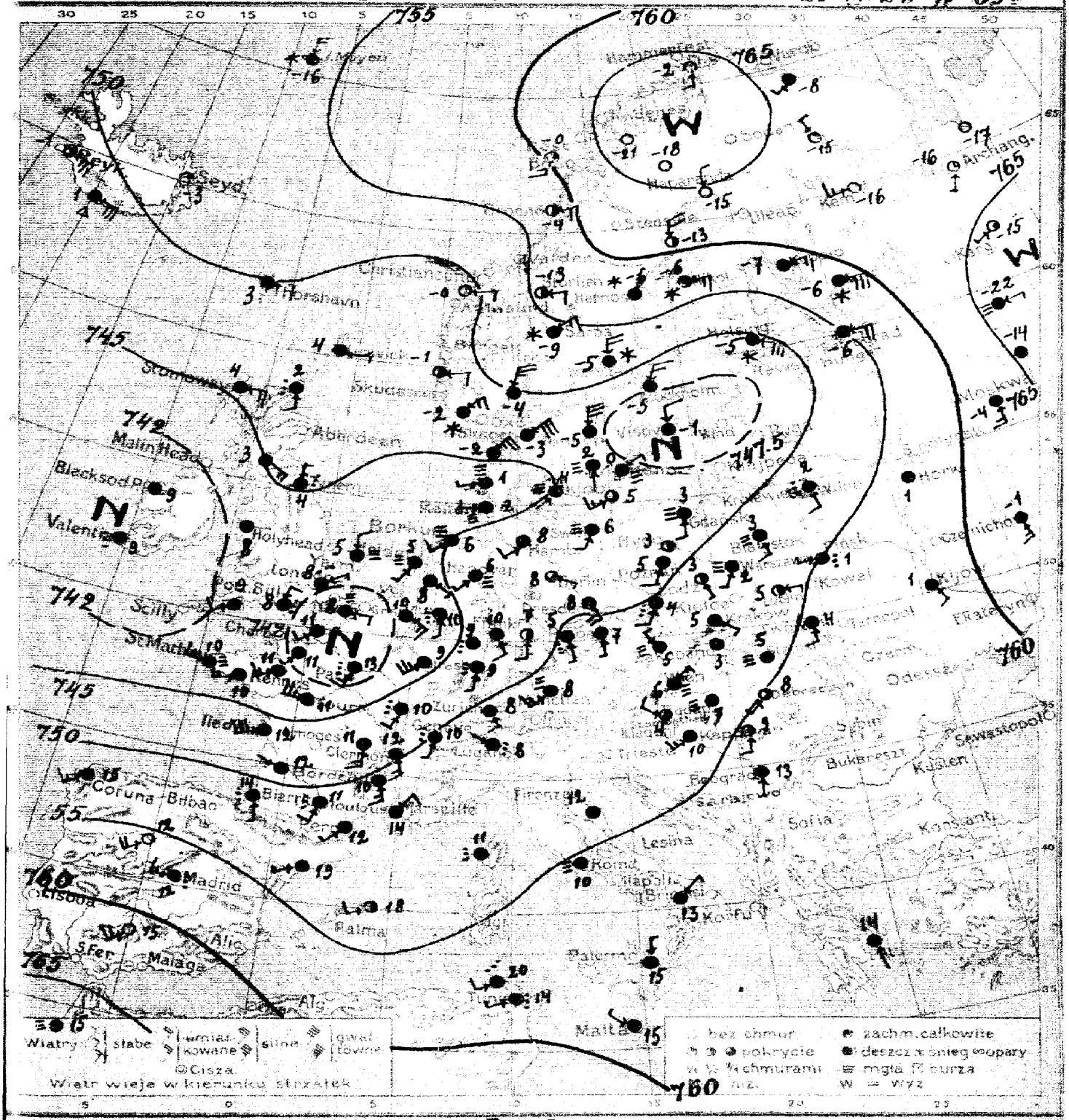

Warszawa. Mapa pogody z dnia **25. III. Wtorek** *1924 r. Rocznik V. №* **85a**

Przewidywany przebieg pogody w ciągu doby następnej: **Przeważnie pochmurno, miejscami mglisto, opady, temperatura bez większych zmian, wiatry z kierunków południowych.** — *S. K.*

Wydano dnia **25. III.** *1924 r. o godz.* **11½**

Spostrzeżenia meteorologiczne z dnia dzisiejszego rano

	Stacja	Ciśnienie 700 mm.	Wiatr	Zachmurzenie	Temp. °C.	Opady mm.	Temp. Max.	Temp. Min.
Polska	Wilno	51.7	SSE 6	deszcz	2	5	5	1
	Pińsk	55.4	W 2	— " —	1	0.2	5	—
	Białystok	51.8	SSE 4	mgła	3	5	6	0
	Brześć n/B.							
	Kowieńce							
	Warszawa	51.5	SSW 2	mgła	2	5	7	1
	Łódź	51.7	SE 2	2	3	1	7	1
	Lublin	51.8	E 2	2	5	0	10	2
	Lwów	55.7	S 4	4	4	2	7	2
	Zakopane	—	cisza	4	3	0.3	9	-2
	Kraków	53.2	ESE 2	4	5	1	9	-1
	Tarnów							
	Poznań	49.8	SSW 4	4	5	1	12	3
	Toruń							
	Bydgoszcz	49.6	cisza	2	3	0	7	1
	Chojnice							
	Tczew							
	Hel							
	Puck							
Niemcy	Gdańsk	48.3	S 4	mgła	3	0	8	2
Anglia	Ernevik	48.8	E 2	4	4			
	Stornoway	45.2	E 6	4	4	—		
	Renfrew	46.0	E 6	4	3	—		
	Holy Head	42.7	cisza	4	8	—		
	Valentia	40.6	— " —	deszcz	9	—		
	Plymouth	42.3	WSW 4	4	9	-		
	Yarmouth	44.4	N 4	mgła	5	-		
	Ryemouth	45.5	N 2	deszcz	4	—		
Holandja	Helder	44.3	SSW 2	mgła	5	1		
	Dordrecht	43.9	ESE 2	4	8	1		
Francja	Calais	41.2	E 2	mgła	8	3	—	6
	Brest	43.5	W 6	— " —	10	7	—	10
	Paris	41.5	SSW 6	deszcz	13	11	—	11
	Dijon	46.6	SSW 4	— " —	10	10	—	9
	Le Puy	47.8	WSW 2	4	12	—	—	—
	Clermont	47.1	S 6	4	11	0	—	11
	Nancy	59.0	SSE 1	deszcz	14	16	—	14
	Rennes	43.7	WSW 6	4	11	3	—	11
	Strasbourg	46.6	S 2	deszcz	9	3	—	9
Belgja	Bruxelles	42.6	ESE 6	— " —	10	2	—	8
Niemcy	Berlin	44.5	W 2	mgła	2	0	-	2
	Barkum	45.4	SW 4	— " —	6	ślad	—	1
	Hamburg	46.1	SW 4	4	8	1	—	8
	Swinemünde	46.8	SSW 2	mgła	6	0	—	4
	Magdeburg	47.6	ESE 2	3	8	0.1	—	6
	Dresden	49.2	SE 3	4	8	0	—	7
	Breslau	50.5	SSW 4	deszcz	4	0.4	—	2
	Dusseldorf M	46.5	SE 4	4	10	1	—	9
	Munchen	50.1	SW 6	mgła	8	1	—	5
	Löwingen	46.3	SW 2	— " —	6	0.1	—	5
Szwajcarja	Genewa	51.5	SSW 1	deszcz	10	4	—	—
	Zürich	51.4	SE 4	4	8	14	—	7
	Lugano	54.1	WNW 1	deszcz	8	1	—	7
Dania	Kjöbenhavn	45.7	SW 2	mgła	4	4		
	Skagen	46.1	NE 12	4	-3	ślad		
	Hanstholm	45.7	NE 10	4	-2	0		
	Blaavandshuk	44.8	WSW 2	mgła	1	0.4		
	Hammerhus	46.3	SW 6	3	5	0		

	Stacja	Ciśnienie 700 mm.	Wiatr	Zachmurzenie	Temp. °C	Opady mm.	Temp. Max.	Temp. Min.
Szwecja	Stockholm	47.5	NNE 6	4	-5	3	—	-6
	Hernösand	—	—	śnieg	-6	3	—	—
	Haparanda	64.3	N 2	0	-15	—	—	
	Wisby	46.6	N 4	4	-1	2	-	
	Karlsund	51.3	N 8	śnieg	-5	2	—	6
	Starbien	57.4	E 4	2	-13	0	-	15
	Jönköping	47.6	N 12	4	-5	3	-	5
Norwegja	Bodö	60.8	SSW 6	1	-0	0		
	Brunö	59.0	E 8	2	-4	-		
	Vardesund	49.8	E 4	0	-0	0		
	Lyksnaes	48.0	E 4	2	-1	—		
Finlandja	Helsinki	48.2	ESE 12	śnieg	-5	ślad	-	-7
	Sortavala	53.2	E 12	— " —	-6	— " —	-	-10
	Kuopio	59.2	E 6	4	-7	0	-	-11
	Wasa	56.6	E 6	śnieg	-6	ślad	-	-
	Sodankylä							
Estonja	Tallin (Reval)							
	Dorpat							
	Pilsand							
Rosja	Petrograd	54.9	E 8	4	-6	-		
	Moskwa	63.8	S 6	4	-4	0		
	Archangielsk	65.6	SSW 2	1	-16	0		
	Kijów	58.8	SE 4	4	1	0		
	Wologda	65.6	E 2	mgła	-22	-		
	Jan Mayen	54.6	N 6	śnieg	-6	0.5		
	Thorshavn	50.0	E 4	4	3	-		
	Jogdesund	52.3	cisza	1	-3	—		
Austrja	Wien							
	Pilzkirch							
	Innsbruck							
	Hagenau							
Czechosłowacja	Praha	50.4	S 2	4	7	8	—	6
	Eger (Cheb)	50.2	SSE 2	deszcz	5	0.1	—	4
	Olomuniec	52.0	NW 2	mgła	5	0.1	—	4
	Stara Dala							
	Kosice	54.4	cisza	mgła	5	—	—	4
	Bratislava	52.1	NE 2	— " —	0	0.2	—	5
Węgry	Budapest	53.7	cisza	— " —	7	ślad	14	2
	Szombathely	59.2	WNW 4	2	4	0	14	2
	Szeged	55.1	S 4	2	9	1	15	9
Bośn.	Vodrec	57.0	W 6	deszcz	13	—		
	Caruna	51.0	SW 8	4	15	—		
	Rakan	53.0	WSW 4	2	18	—		
Włochy	Genua							
	Firenze							
	Aspio	54.0	cisza	4	12	—		
	Roma	56.0	— " —	mgła	10	—		
	Messina	57.0	N 2	4	15	—		
	Formanto	56.0	NE 2	4	13	—		
	Andrinopol							
	Phelermo							
Bałkany	Belgrad	57.0	S 2	4	13	-		
	Bucuresti							
	Sofja							
	Konstantynopol							
	Athenes	57.3	SSE 1	4	14	0	—	12
Malta	Malta	57.0	S 2	4	13	—		
Afryka północ.	Tunis	59.0	WSW 2	deszcz	14	—		
	Alger	59.0	SW 6	4	18	-		
Stacje górskie	Sonnblick (3105)							
	Zugspitze (2964)							
	Säntis (2500)							

Spostrzeżenia pilotowe.

Stacja	Godz.	Kierunek	500	1000	1500	2000	2500	3000	3500	4000	4500	5000	Ciśnienie dolnej chmury	Temperatura chmurzy	Uwagi
Warszawa															

Ogólny stan atmosfery w dniu 25.III-24r.
Wysokie ciśnienie nad Rosją i Skandynawją północną, niskie nad Europą zachodnią i środkową. W Polsce przeważnie pochmurno, mglisto, dżdżo miejscami.

Wydawnictwo Państwowego Instytutu Meteorologicznego w Warszawie

Édition du soir (18 h. G.M.T.) 25 III 24 N° 85 b

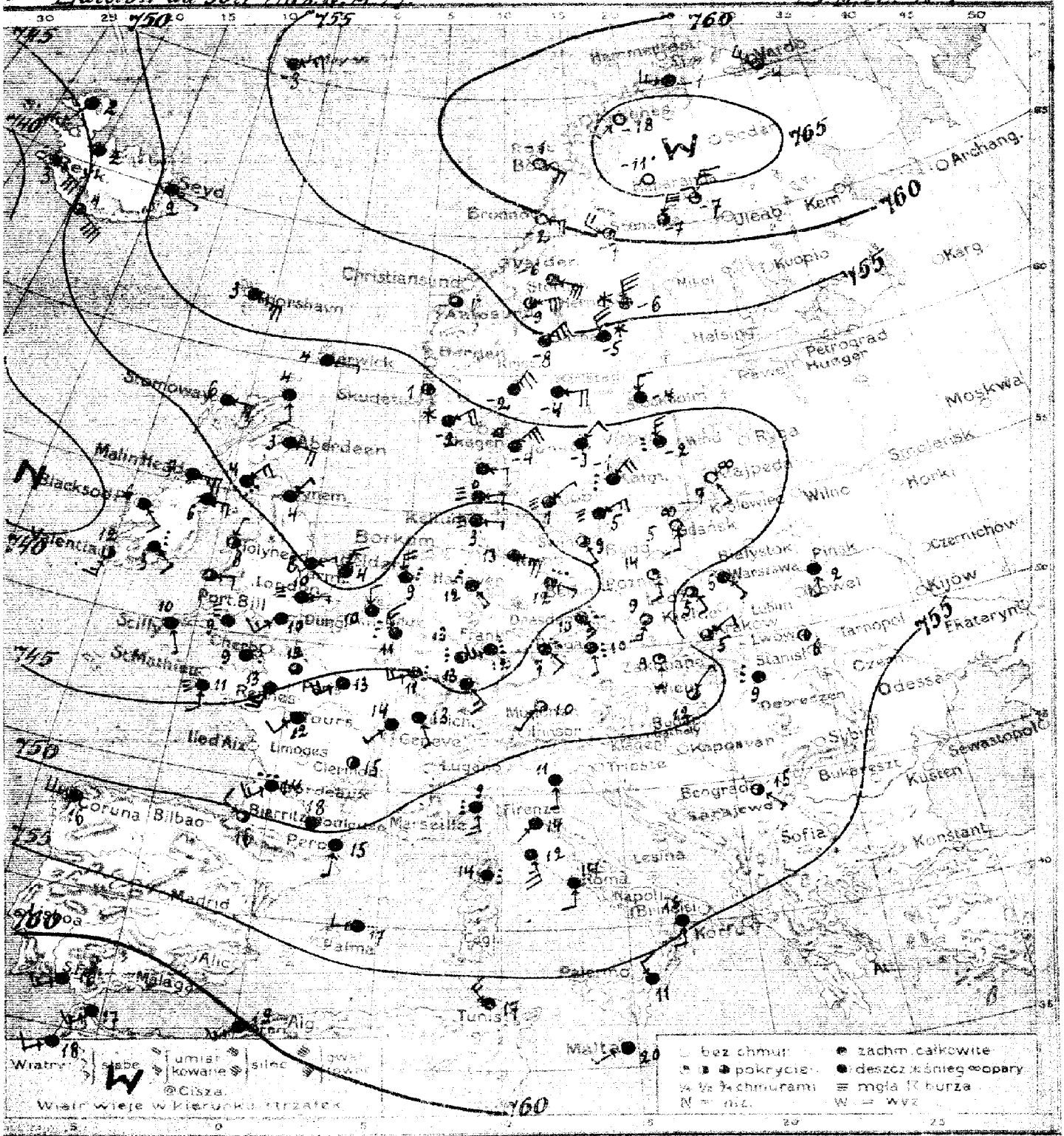

Warszawa. Izobary z dnia 25. III. Wtorek 1924 r. O wczesnej godz. V. Przewidywany przebieg pogody w ciągu doby następnej

N:85 b

Wydano dnia 1924 r. o godz.

Spostrzeżenia meteorologiczne z dnia dzisiejszego o godz. 25.IX-24 r. N

	Stacja	Ciśnienie 700 mm +	Wiatr	Zachmurzenie	Temp. °C	Opady mm	Temp. Max	Temp. Min
Polska	Wilno							
	Prusk	53.4	SE	7	2			
	Białystok							
	Brześć n/B							
	Kowieńe							
	Warszawa	50.5	SE2	4	6			
	Łódź	50.1	SE4	3	5			
	Lublin							
	Lwów	54.2	cisza	2	6			
	Zakopane							
	Kraków	50.6	NE4	3	5			
	Oleszyn							
	Poznań	48.2	SSE4	1	14			
	Toruń	48.3	SE4	1	7			
	Bydgoszcz							
	Chojnice							
	Toruń							
	Hel							
	Park							
Anglia	Gdańsk	48.1	S4	opady	5			
	Lerwick	49.5	E2	4	4			
	Stornoway	45.5	E6	4	6			
	Aberdeen	42.5	ESE8	4	3			
	Holy Head	43.5	NNE8	2	8			
	Valencia	40.6	S6	2	12			
	Scilly	42.8	SSE8	4	10			
	Yarmouth	45.2	NNE6	4	4			
	Plymouth	46.8	NE2	4	4			
Hol.	Helder	41.8	N8	deszcz	9	02		
	Vlissingen	42.5	N4	4	10			
Francja	Cherbourg	45.9	SW4	4	12			
	St Mathieu	43.4	S4	mgła	11			
	Pare	45.5	WSW8	4	13			
	Dijon	46.7	SW2	4	14			
	Ile d'Perpignan	50.8	S2	4	15			
	Clermont	47.4	cisza	3	15			
	Biarritz	50.6	WNW4	3	15			
	Rennes	45.9	SSW6	4	13			
	Strasburg	44.9	SE6	4	13			
Hol.	Bruxelles	41.8	NNW4	deszcz	11			
Niemcy	Emden	43.6	E2	mgła	5			
	Borkum							
	Hamburg	43.7	ESE4	4	13			
	Swinemunde	45.6	SSE2	3	9			
	Magdeburg	44.2	SE2	deszcz	12			
	Dresden	45.9	SE6	—"—	10			
	Breslau	47.4	SSW6	3	9			
	Frankfurt n/M	43.6	SW6	deszcz	12			
	Monachium	47.7	SW2	2	10			
Szwecja	Kłajpeda	48.7	SE2	opady	7			
	Memel							
	Zarnik							
	Liepaja							
Norwegia	Bjelendrem	46.4	NE2	mgła	4			
	Skagen	47.9	NE10	Krupy	-4			
	Hornsholm	45.2	E4	mgła	0			
	Rumaneholm							
	Marianehamn	46.2	ENE6	mgła	5			

	Stacja	Ciśnienie 700 mm +	Wiatr	Zachmurzenie	Temp. °C	Opady mm	Temp. Max	Temp. Min
Szwecja	Stockholm	50.3	N4	4	-4			
	Hernösand	56.7	N12	śnieg	-6			
	Haparanda	63.0	NNE6	1	-7			
	Visby	49.0	N6	śnieg	-2			
	Karlstad	52.2	E8	4	-4			
	Stavlien	57.4	E12	2	-9			
	Jönköping	49.0	NE4	4	-3			
Norwegia	Vardø	62.4	ESE8	3	-1			
	Bronö	60.0	E8	0	-2			
	Vardmodud	61.5	WNW8	3	-4			
	Skudesnes	48.2	cisza	4	1			
Finlandja	Helsinki							
	Sortavala							
	Kuopio							
	Wasa							
	Jodankylä							
Estonja	Tallin (Reval)							
	Dorpat							
	Filsand							
Rosja	Petrograd							
	Moskwa							
	Kon. Mayen	55.8	ENE6	4	-3			
	Thorshavn	50.4	ESE10	4	3			
	Seydisfiord	51.8	E2	4	2			
Austrja	Wiedeń							
	Felekirch							
	Innsbruck							
	Klagenfurt							
Czechosłowacja	Praga	47.9	SSE2	deszcz	10			
	Eger (Cheb)	46.3	SE4	—"—	7			
	Ołomuniec	48.7	S2	1	9			
	Stare Data							
	Koszyce	51.3	cisza	deszcz	9			
	Bradislava	47.9	NE2	2	12			
Węgry	Budapest							
	Szombathely							
	Szeged							
Hiszp.	Madrid							
	Coruna	52.6	W10	4	16			
	Palma Mallorca	63.0	SW6	4	16			
Włochy	Genova	51.8	SSE6	deszcz	9			
	Firenze	51.8	SW4	4	14			
	Livorno	51.9	SSE10	deszcz	12			
	Roma	52.3	S4	4	14			
	Napoli	52.9	SSE2	deszcz	12			
	Trapani	55.0	S4	4	16			
	Messyna	51.6	S2	4	11			
	Palermo							
Bałkany	Belgrad	52.2	SE2	2	13			
	Bukareszt							
	Sofja							
	Konstantynopol							
	Ateny							
	Malta	57.0	SW2	4	20			
Afryka Półn.	Biskra	57.0	NW6	4	17			
	Algier	60.0	SW8	4	19			
Stacje górskie	Sonnblick (3105)							
	Zugspitze (2964)							
	Säntis (2500)							

Spostrzeżenia pilotowe

Stacja	Godz.	Wiatr dolny	500	1000	1500	2000	2500	3000	3500	4000	4500	5000	Granica dolnej chmury	Rodzaj chmur	Uwagi
Warszawa															

Wydawnictwo Państwowego Instytutu Meteorologicznego w Warszawie

Édition du matin [7h. G.M.T.]. 26. III. 24. N° 86a.

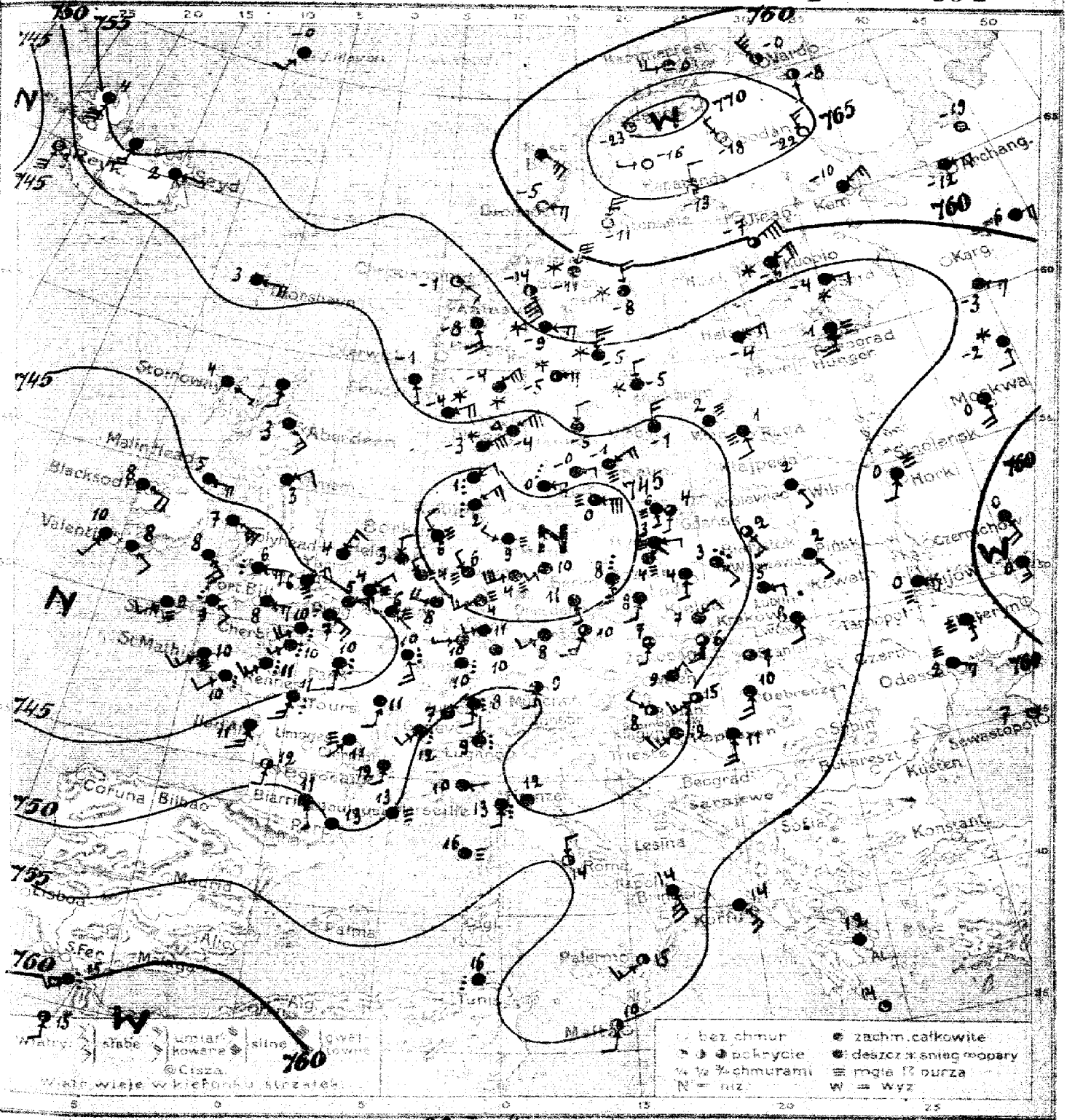

Warszawa. Mapa pogody z dnia **26. III. Środa** *1924 r. 7 rano. Rocznik V. N.* **86a**

Przewidywany przebieg pogody w ciągu doby następnej: **Przeważnie pochmurno, mglisto, deszcz, słabe wiatry z kierunków południowych, temperatura bez zmiany.—**

W. N.

Wydano dnia **26. III.** *1924 r. o godz.* **11 h.**

Spostrzeżenia meteorologiczne z dnia dzisiejszego rano

	Stacja	Ciśnienie 700 mm+	Wiatr	Zachmurzenie	Temp. °C.	Opady mm	Temp. Max	Temp. Min
Polska	Wilno	51.2	SE3	10	2	0.2	2	1
	Pińsk	52.6	SE2	4	9	0	3	
	Białystok	50.3	SE4	3	9	1	4	1
	Brześć n/B							
	Kowle							
	Warszawa	48.7	SE2	deszcz	3	1	9	2
	Łódź	49.7	S4	4	4	0.3	9	2
	Lublin	49.6	E2	4	5	0	12	3
	Lwów	52.1	S4	4	8	5	10	3
	Zakopane	51.1	S6	3	6	0	9	1
	Kraków	48.8	NE4	4	7	0	11	2
	Cieszyn							
	Poznań	45.7	W5	mgła	4	0	14	2
	Toruń	46.9	ESE4	—"—	3	0	—	—
	Bydgoszcz	45.8	E4	—"—	3	0	12	0
	Chojnice							
	Tczew							
	Hel							
	Ruck							
Bałt.	Gdańsk	46.9	S2	3	4	0	9	1
Anglia	Londyn	45.1	NE6	mgła	6	0		
	Stornoway	47.4	ESE2	4	4	0		
	Aberdeen	49.1	SE6	4	3	0.1		
	Holy Head	43.6	E10	4	7	0		
	Valentia	—	SSW2	4	10	0		
	Scilly	40.6	SW4	mgła	9	10		
	Yarmouth	46.9	NNE6	—"—	4	ślad		
	Plymouth	43.0	NE4	4	3	0.1		
Bałt.	Aalder	46.2	N4	4	3	—		
	Ulvungen	46.0	NE2	mgła	4	—		
Francja	Ushant	44.3	ENE8	—"—	3	4		
	St. Mathieu	42.3	SW6	—"—	10	9		
	Paris	44.0	S2	deszcz	10	—		
	Dijon	46.5	SSW4	4	11	3		
	Nancy	47.4	SSW6	4	11	4		
	Clermont	46.4	SW1	4	11	2		
	Perpignan	50.3	cisza	4	13	—		
	Rennes	43.5	SW6	deszcz	11	5		
	Strasbourg	46.1	cisza	—"—	10	3		
Bel.	Bruxelles	45.8	ESE1	mgła	6	—		
Niemcy	Keitum	42.9	NE6	deszcz	2	0.5		
	Borkum	44.4	NW4	mgła	5	ślad		
	Hamburg	41.5	WNW2	—"—	9	2		
	Swinemünde							
	Kragsburg	43.0	SW4	4	10	0.5		
	Dresden	44.4	SSE4	4	11	4		
	Breslau	45.7	SSW4	4	8	1		
	Frankfurt n/M	46.1	WSW4	4	11	1		
	Monachium	49.3	S4	4	9	0.4		
Szwajc.	Genève	50.1	SW4	deszcz	12	4		
	Zürich	50.4	S4	—"—	8	4		
	Lugano	51.1	N1	—"—	9	5		
Dania	Kjobenhavn	46.1	E4	—"—	0	2		
	Skagen	48.0	ENE10	krupy	-4	ślad		
	Hanstholm	46.3	NE8	śnieg	-3	1		
	Skagenhuk	44.1	NE4	deszcz	1	3		
	Hammerhus	44.5	E12	mgła	0	0		

	Stacja	Ciśnienie 700 mm+	Wiatr	Zachmurzenie	Temp. °C	Opady mm.	Temp. Max	Temp. Min
Szwecja	Stockholm	51.5	N4	śnieg	-5	0		
	Hernösand	57.0	N8	—"—	-8	0.6		
	Haparanda	65.0	N4	1	-13	0		
	Visby	49.6	N6	4	-1	2		
	Karlstad	52.4	E6	śnieg	-5	2		
	Nautiteare	48.3	NE6	mgła	-1	0		
	Jönköping	49.7	N4	4	-5	5		
Norwegia	Bodsö	63.5	ESE10	4	—	—		
	Brønnö	61.0	E6	0	-5	—		
	Vardö	62.1	NW10	2	-0	0		
	Skudesnes	50.9	SSE2	4	-1	0.3		
Finlandia	Helsinki	—	ENE6	śnieg	-4	0.5		
	Sortavala	53.4	E4	—"—	-4	0.8		
	Kuopio	55.8	NE8	—"—	-6	2		
	Wasa	57.6	NE4	0	-6	0.2		
	Sodankylä	67.4	NW2	0	-18	0		
Szkocja	Fallin (Kenet)							
	Dorpat							
	Pitsand							
Rosja	Petrograd	51.2	S6	mgła	1	—		
	Moskwa	53.8	S8	4	0	—		
	Odessa	57.7	ESE6	mgła	2	—		
	Sebastopol	58.3	cisza	4	7	—		
Bałt.	Ryga	50.4	SSE4	mgła	1	4		
	Isle Marjon	57.9	SSW4	4	-0	ślad		
	Thorshavn	52.0	E8	4	3	—		
	Kopdestrand	51.9	E2	4	2	—		
Austrja	Wien							
	Feldkirch							
	Innsbruck							
	Klagenfurt							
Czechosłowacja	Praha	46.5	SSW6	2	10	2		
	Eger (Cheb)	46.4	SW4	4	8	2		
	Uhomauc	48.4	SSW2	3	7	1		
	Stara Dala							
	Kosice	51.4	cisza	3	7	4		
	Bratislava	48.7	NE4	4	9	0		
Węgry	Budapest	50.3	SW6	3	15	0	17	8
	Szombathely	49.0	WNW4	3	8	0	18	7
	Szeged	52.0	S6	4	11	1	18	9
Hiszp.	Madrid							
	Corunna							
	Palma							
Włochy	Genova	50.0	E1	4	10	—		
	Firenze	49.7	cisza	4	12	—		
	Taranto	54.0	SE10	4	14	—		
	Roma	55.0	N4	2	14	—		
	Messina	52.0	SW6	2	15	—		
	Brindisi							
	Madeleno							
	Palermo							
Bułgaria	Bregpad							
	Bucuresti							
	Sofja							
	Konstantynopol	59.0	SE6	4	14	0		
	Athenes	57.1	cisza	4	12			
	Malta	55.0	S4	2	10	—		
Afryka	Bizerta	55.0	cisza	deszcz	16	—		
	Tanger	60.0	SW6	—"—	13	—		
Stacje górskie	Smaadek (3165)							
	Zugspitze (2964)							
	Säntis (2500)							

Spostrzeżenia pilotowe.

Stacja	Godz.	Wiatr kier.	siła	500	1000	1500	2000	2500	3000	3500	4000	4500	5000	Zawartość pary wodnej	Rodzaj chmur	Uwagi
Warszawa																

Ogólny stan atmosfery w dniu 26.III.24 r.
Wysokie ciśnienie nad Rosją południowo-wschodnią i wschodnią Orenburg 774.2 mm/c nad Lapландją /Abisko 770.4 mm/, niskie ciśnienie nad Niemcami /Hamburg 741.5 mm/c i nad Atlantykiem /Scilly 740.8 mm/. W Polsce pochmurno, mglisto, opady. Temperatura od 4° w Wilnie do 9° w Lwowie.

Wydawnictwo Państwowego Instytutu Meteorologicznego w Warszawie

Édition du soir [18h. G.M.T.] — *26. III. 24r. N°864*

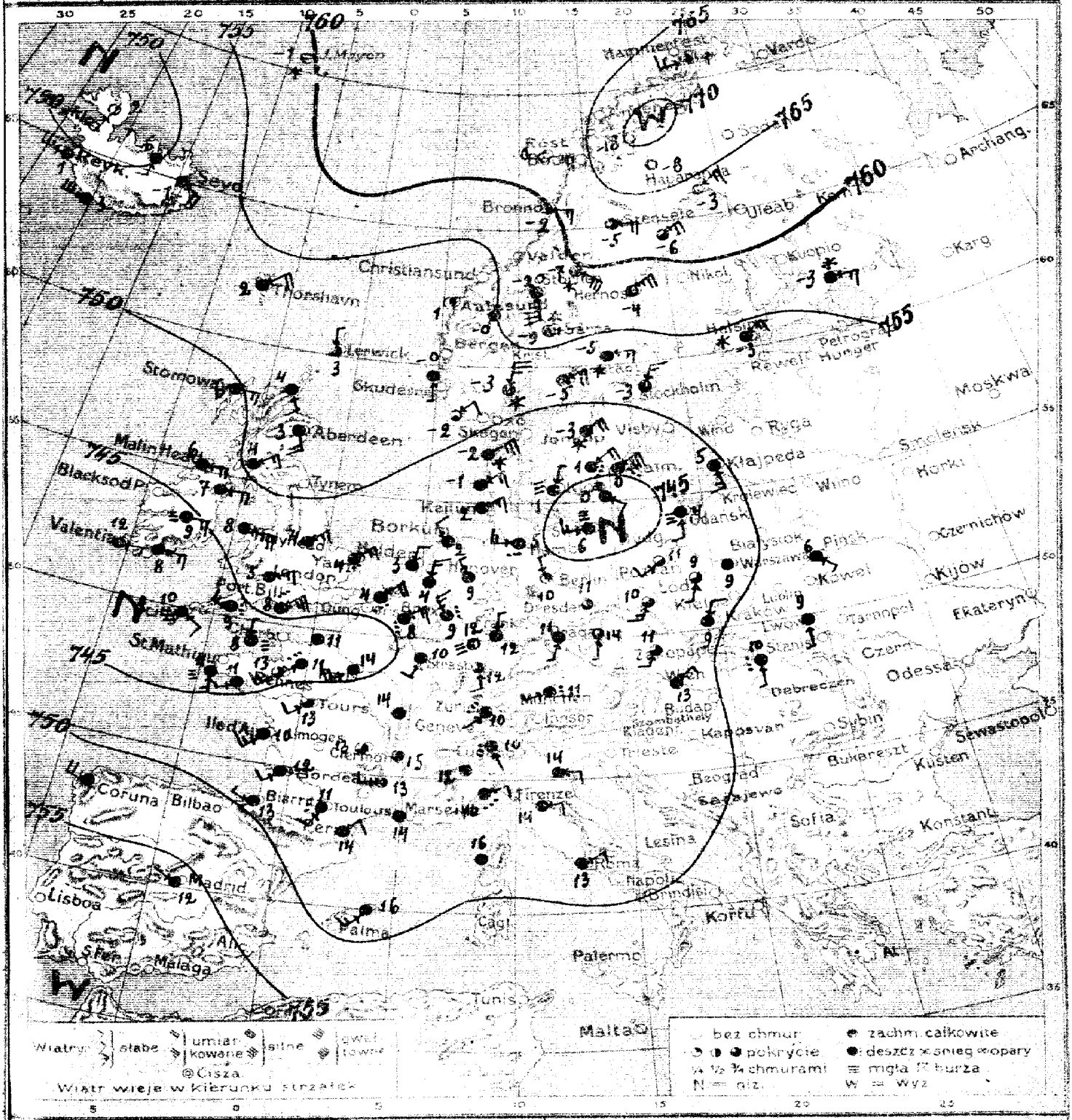
Wiatry: słabe | umiarkowane | silne | gwałtowne
Cisza
Wiatr wieje w kierunku strzałek
bez chmur
pokrycie
zachm. całkowite
deszcz snieg opary
½ ¾ chmurami
mgła burza
N = niz.
W = wyż
Spitzberg
Bodö
Archang.
Christiansund
Thorshavn
Lerwick
Stornoway
Aberdeen
Malin Head
Blacksod Pt.
Valentia
Fort Bill
St. Mathieu
Coruna
Bilbao
Lisboa
Madrid
Malaga
Tours
Bordeaux
Biarritz
Toulouse
Marseille
Almeria
Palma
Cagl
Palermo
Tunis
Malta
Firenze
Trieste
Genève
Zurich
Lyon
Belfort
Hannover
Berlin
Dresden
Breslau
Prag
Wien
Budapest
Debreczen
Kaposvar
Szombathely
Sybin
Bukarest
Sofia
Sarajewo
Beograd
Lesina
Napoli
Brindisi
Korfu
Sewastopol
Odessa
Kijow
Czernichow
Pinsk
Warszawa
Lodz
Lwow
Tarnopol
Ekaterynow
Kowel
Brest
Wilno
Kowno
Königsberg
Danzig
Gdingen
Memel
Libau
Riga
Reval
Helsingfors
Petrosawodsk
Hangö
Stockholm
Visby
Oskarshamn
Skudesnäs
Lerwick
Thorshavn
Bergen
Trondhjem
Kristiansund
Haparanda
Uleaborg
Kem
Kuopio
Karg
Nikol
Moskwa
Smolensk
Orel
Kursk
Charkow
Rostow
Saratow
Samara
Orenburg
Petrosawodsk
Reweljr
Hunger
Nordkap
Vardö
Hammerfest
Jan Mayen
Reykjavik
Seydisfjord
Grönland
East Cape
Angmagssalik
Julianehaab
Godthaab
Holsteinborg
Upernivik
Jakobshavn
Godhavn
Umanak
Ivigtut
Frederikshaab
Cap Farvel
Julianehaab
Nanortalik
Ivigtut
Godthaab
Holsteinborg
Godhavn
Umanak
Upernivik
Jakobshavn
Angmagssalik
East Cape
Grönland
Spitzberg
Bodö
Archang.
Karg
Moskwa
Smolensk
Orel
Kursk
Charkow
Rostow
Saratow
Samara
Orenburg

Spostrzeżenia meteorologiczne z dnia dzisiejszego rano [illegible] 26.III.24 r. № 864

	Stacja	Ciśnienie 700 mm.	Wiatr	Zachmurzenie	Temp. °C.	Opady mm.	Temp. Max	Temp. Min
Polska	Wilno							
	Płock	53.7	SE2	4	6	0.1	7	–
	Białystok							
	Brześć n/B							
	Kowno							
	Warszawa	48.0	cisza	4	9	ślad	10	
	Łódź	48.0	SSW2	3	9	0	13	–
	Lublin							
	Lwów	52.4	S2	4	9	0.1	11	–
	Zakopane							
	Kraków	49.5	NNE4	4	9	0	16	–
	Cieszyn							
	Poznań	46.2	SW4	2	11	0.6	15	–
	Toruń							
	Bydgoszcz							
	Chojnice							
	Tczew							
	Hel							
	Puck							
NW	Gdańsk	45.7	S4	mgła	4	0	6	–
Anglia	Lerwick	51.8	N2	3	3			
	Stornoway	49.8	E6	4	6			
	Aberdeen	51.7	SSE6	4	3			
	Holy Head	46.7	E10	4	8			
	Valentia	44.3	E2	4	12			
	Scilly	43.5	ESE4	mgła	10			
	Yarmouth	48.7	NE6	deszcz	4			
	Ramsgate	50.5	ENE6	4	4			
Hol.	Helder	48.3	NNE4	4	3			
	Vlissingen	46.8	NE8	deszcz	4			
Francja	Cherbourg	44.0	cisza	4	11			
	Brest	44.3	S6	mgła	11			
	Paris	44.7	SW8	4	14			
	Dijon	45.4	cisza	4	14			
	Rochefort	46.7	SW6	4	10			
	Clermont	45.7	cisza	3	13			
	Biarritz	49.4	W2	4	13			
	Rennes	44.8	SW6	3	13			
	Strasbourg	46.5	S4	3	12			
Bel.	Bruxelles	45.8	NE6	deszcz	8			
Niemcy	Keitum	45.6	NE6	4	2			
	Borkum	46.9	NW4	4	2			
	Hamburg	46.7	W6	deszcz	5			
	Swinemünde	44.8	W6	mgła	6			
	Magdeburg	46.7	NNW2	1	10			
	Dresden	47.1	cisza	3	11			
	Breslau	47.0	SSW8	3	10			
	Frankfurt n/M	46.2	N2	4	12			
	München	47.8	WSW2	deszcz	11			
	Memel	49.3	SSE6	4	5			
Szwajc.	Genève							
	Bern	50.5	SW1	deszcz	10			
	Lugano	49.0	SE1	—"—	10			
Dania	Kjöbenhavn	45.1	NNE2	mgła	1			
	Skagen							
	Hirtshalm	48.2	NE10	śnieg	-2			
	Maasmidshus	47.2	NE6	4	-1			
	Hammerhus	43.2	ESE4	mgła	0			

	Stacja	Ciśnienie 700 mm.	Wiatr	Zachmurzenie	Temp. °C.	Opady mm.	Temp. Max	Temp. Min
Szwecja	Stockholm	51.6	NNE6	4	-3			
	Hernösand	57.9	NE10	4	-4			
	Haparanda	63.7	NE6	0	-3			
	Wilhelmar	45.9	NE12	deszcz	0			
	Karlstad	51.8	ENE8	4	-5			
	Storlien	57.0	S14	4	-20			
	Jönköping	48.8	NE8	śnieg	-3			
Norwegia	Jaderen	65.9	E10	0	0			
	Bronnö	59.6	E6	2	-2			
	Vestkapelle	51.8	cisza	1	1			
	Skudesnæs	51.5	S2	4	-0			
Finlandja	Helsinki	54.2	NE6	śnieg	-3			
	Sorsavala	57.9	E6	—"—	-3			
	Kuopio							
	Wasa							
	Sodankylä							
Estonja	Tallin (Reval)							
	Dorpat							
	Filsand							
Rosja	Petrograd							
	Moskwa							
	Jan Mayen	59.8	ESE8	śnieg	-1			
	Thorshavn	54.3	NE8	4	2			
	Seydisfjord	54.0	ESE8	4	-1			
Austrja	Wien							
	Feldkirch							
	Innsbruck							
	Klagenfurt							
Czechosłowacja	Praha	46.9	S2	3	14			
	Eger (Cheb)	46.9	SSW2	4	11			
	Oloumuc	48.9	SSW4	3	11			
	Stara Dala							
	Kosyce	50.8	S2	deszcz	10			
	Bratislava	48.1	NE2	4	13			
Węgry	Budapest							
	Szombathely							
	Szeged							
Hiszp.	Madrid	56.0	WNW1	4	12			
	Coruna	57.0	W8	4	–			
	Mahon	49.0	SW6	4	16			
Włochy	Genua	49.0	ENE2	deszcz	10			
	Firenze	47.8	E4	4	14			
	Padova	48.7	E4	4	14			
	Roma	49.0	ENE4	4	13			
	Napoli							
	Brindisi							
	Mad'dalena							
	Palermo							
Bałkany	Beograd							
	Bucuresti							
	Sofja							
	Konstantynopol							
	Athenes							
	Malta							
Afryka	Tunis							
	Alger							
Stacje górskie	Sonnblick (3106)							
	Ungspitze (2964)							
	Säntis (2500)							

Spostrzeżenia pilotowe

Stacja	godz.	Wiatr do	500	1000	1500	2000	2500	3000	3500	4000	4500	5000	Granica dobrej widzialności	Rodzaj chmur	Uwagi
Warszawa															

Wydawnictwo Państwowego Instytutu Meteorologicznego w Warszawie

Édition du matin [7h. G.M.T.]. *27. III. 24. N:87a*

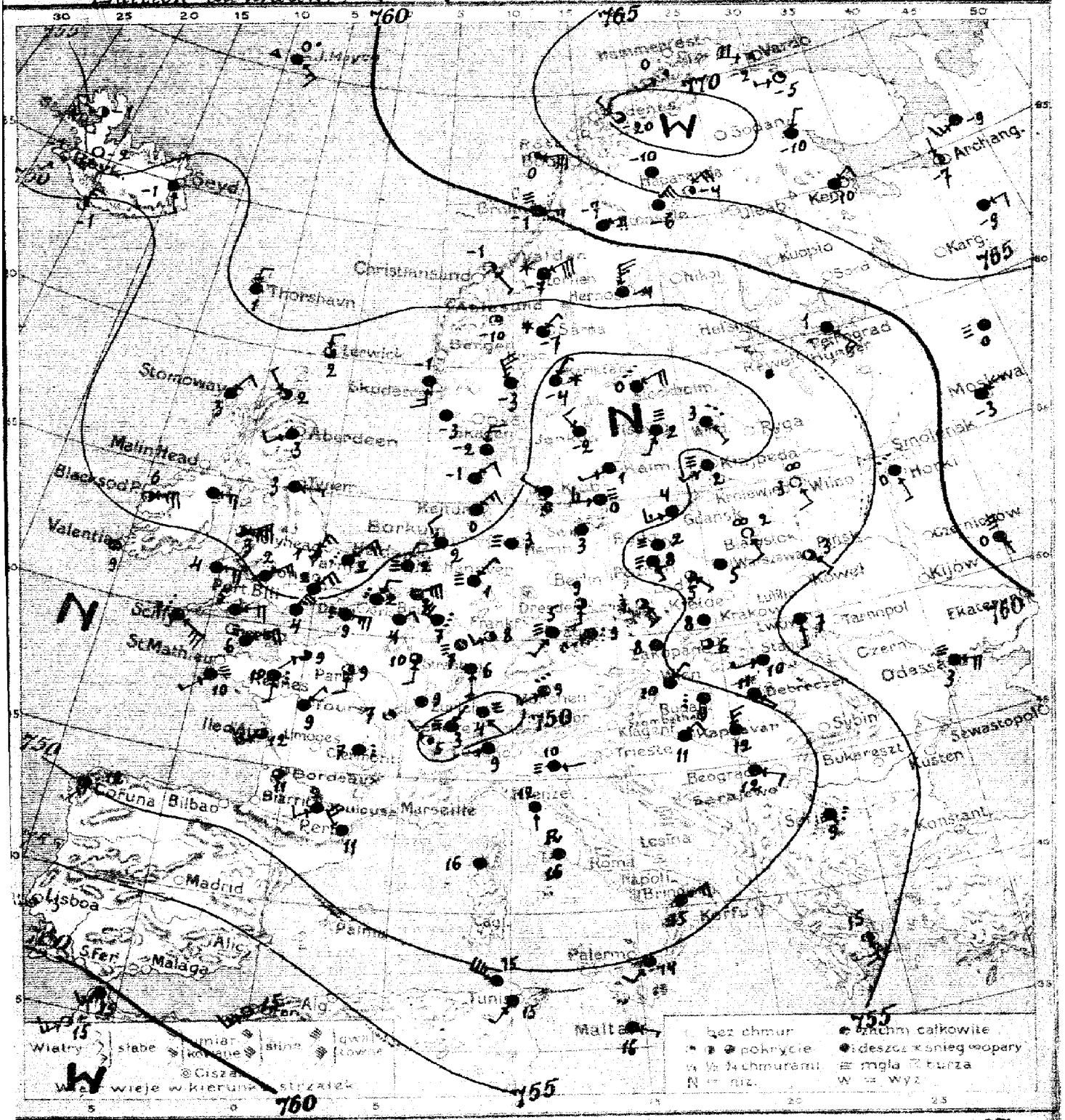

Warszawa. Mapa pogody z dnia **27. III. Czwartek** *1924 r. 7 rano. Rocznik V. N:87a*

Prawdopodobny przebieg pogody w ciągu doby następnej: **Przeważnie chmurno i mglisto, miejscami drobny opad, nieco chłodniej, wiatry lokalne.–**

SHB.

Wydano dnia 27. III. *1924 r. o godz.* 11h. 30m.

Spostrzeżenia meteorologiczne z dnia dzisiejszego rano 27.III-24 r. N°3372

	Stacja	Ciśnienie 700 mm.	Wiatr	Zachmurzenie	Temp. °C.	Opady mm.	Temp. Max.	Temp. Min.
Polska	Wilno	52.2	SSE4	mgła	3	0	5	2
	Prusk	52.6	SE2	3	3	0.1	7	—
	Białystok	51.7	SSE4	2	2	ślad	6	0
	Brześć n/B							
	Kiwerce							
	Warszawa	50.5	cisza	4	5	0	10	2
	Łódź	50.7	SE2	2	5	0	13	3
	Lublin	52.8	NNE2	1	6	0	16	6
	Luków	56.0	S2	4	7	0	11	−5
	Zakopane	52.4	cisza	3	6	ślad	13	2
	Kraków	50.9	—"—	4	8	0	16	3
	Cieszyn							
	Poznań	50.4	SSE2	mgła	8	0	15	1
	Toruń							
	Bydgoszcz	50.2	cisza	mgła	2	0	12	0
	Chojnice							
	Tczew							
	Hel							
	Puck							
	Gdańsk	48.7	WSW6	4	4	0	6	2
Anglia	Lerwick	53.8	N4	3	2	—		
	Stornoway	54.2	NE4	4	3	0		
	Aberdeen	53.5	WSW4	2	3	0		
	Holy Head	50.9	ENE10	3	3	0		
	Valentia	49.2	cisza	4	5	0		
	Scilly	47.5	ESE10	deszcz	7	—		
	Yarmouth	50.8	NE8	—"—	2	0.1		
	Ipswich	52.4	E2	4	3	0		
Hol.	Helder	50.6	NE10	4	2	—		
	Vlissingen	49.0	NNE4	deszcz	2	—		
Francja	Calais	48.6	E10	—"—	2	2		
	Brest	46.1	SW2	mgła	10	1		
	Paris	47.1	S4	—"—	9	7		
	Dijon	48.2	cisza	1	7	5		
	Le d'Aix	48.6	SW6	3	12	10		
	Clermont	48.3	cisza	deszcz	7	8		
	Bourges	50.4	S2	0	12	10		
	Rennes	46.8	S2	deszcz	10	8		
	Nantes	48.4	S2	3	6	ślad		
Bel.	Bruxelles	49.1	NE4	deszcz	4	1		
Niemcy	Memel	49.7	NE6	4	−0	0		
	Barkam	50.2	NW4	4	2	0		
	Hamburg	49.7	cisza	mgła	3	0		
	Swinemünde	49.7	—"—	4	3	0		
	Magdeburg	49.3	NE4	mgła	6	2		
	Breslau	48.5	S4	3	9	1		
	Kreuzburg	49.1	SE4	3	7	0		
	Ratibor	48.5	SW4	2	8	0		
	Münchberg	48.8	WSW2	deszcz	9	9		
	Klajpeda	50.5	SW2	mgła	2	8		
Szwajc.	Genf	50.5	NW1	1	5	0		
	Zurich	51.1	SE1	mgła	4	0		
	Lugano	49.9	W1	4	9	0		
Dania	Kopenhaga	49.1	WNW12	4	0	—		
	Skagen							
	Hanstholm	50.7	NNE6	4	−2	—		
	Hvidingsholm	51.1	NE4	4	−1	—		
	Horsens	48.2	W6	mgła	0	—		

	Stacja	Ciśnienie 700 mm.	Wiatr	Zachmurzenie	Temp. °C	Opady mm.	Temp. Max.	Temp. Min.
Szwecja	Stockholm	46.9	ENE2	deszcz	0	0		
	Hernosand	55.5	N10	4	−4	1		
	Haparanda	65.4	NE8	1	−4	0		
	Wisby	45.1	SSW2	mgła	2	5		
	Karlstad	49.3	NE2	śnieg	−4	10		
	Sztokholm	52.8	NE2	—"—	−7	6		
	Jönköping	47.7	NW4	4	−2	15		
Norwegia	Bodö	57.4	SW2	1	0	—		
	Trondhjem	58.0	E6	mgła	−1	—		
	Vardö	50.4	cisza	4	−3	—		
	Tromsö	51.5	S6	4	−1	—		
Finlandja	Helsinki							
	Sortavala							
	Kuopio							
	Wasa							
	Sodankylä							
Estonja	Tallin (Reval)							
	Dorpat							
	Ellsand							
Rosja	Petersburg	56.0	SE6	4	1	—		
	Moskwa	54.5	NE2	4	−3	—		
	Odessa	56.5	E8	mgła	3	—		
	Borki	56.1	SSE2	deszcz	0	—		
	Archangielsk	68.0	N1	2	−7	—		
	Astrachan	59.8	ESE6	krupy	0	—		
	Taschkent	57.0	N4	4	1	—		
	Nadziejewo	52.7	SSE2	4	1	—		
Austrja	Wiedeń							
	Neudörfl							
	Innsbruck							
	Klagenfurt							
Czechosłowacja	Praha	48.2	SW2	deszcz	9	ślad		
	Eger (Cheb)	49.6	SW2	mgła	5	1		
	Olomuniec	50.0	cisza	4	8	0		
	Stara Dala							
	Preszpurg	50.8	W2	4	10	4		
Węgry	Bratislava	48.1	NE2	4	10	ślad		
	Budapeszt	49.6	cisza	deszcz	9	—		
	Preszpurg	50.4	SE2	—"—	11	—		
	Szeged	49.3	N6	—"—	12	—		
Hiszp.	Madrid							
	Coruna	50.0	SSW2	deszcz	12	—		
	Palma							
Włochy	Genua							
	Florencja	47.0	S1	4	12	—		
	Taranto	49.0	NE6	4	15	—		
	Roma	49.0	cisza	deszcz	16	—		
	Messina	50.0	SW4	4	14	—		
	Bari							
	Maddalena							
	Palermo							
Bałkany	Belgrad	48.4	ESE4	4	12	—		
	Bukareszt							
	Sofja	59.0	cisza	deszcz	9	—		
	Konstantynopol							
	Ateny	54.9	SSE6	9	15	—		
	Malta	59.0	ESE2	4	16	—		
Afryka	Tunis	51.3	SW2	4	15	—		
	Biserta	51.0	WNW4	4	15	—		
Stany górskie	Saentis (Alpy)							
	Zugspitze (Alpy)							
	Sauris (Alpy)							

Spostrzeżenia pilotowe.

Stacja	Godz.	Kierunek	500	1000	1500	2000	2500	3000	3500	4000	4500	5000	Granica dolnej chmury	Rodzaj chmur	Uwagi
Warszawa															

Ogólny stan atmosfery w dniu 27.III-24 r.

Wysokie ciśnienie nad Skandynawją północną i Rosją, niskie nad pozostałą Europą. W Polsce mglisto, zmiennie, ciepło.

Wydawnictwo Państwowego Instytutu Meteorologicznego w Warszawie

Bulletin du soir, 18h. G.M.T.

27.III-24r. N°876

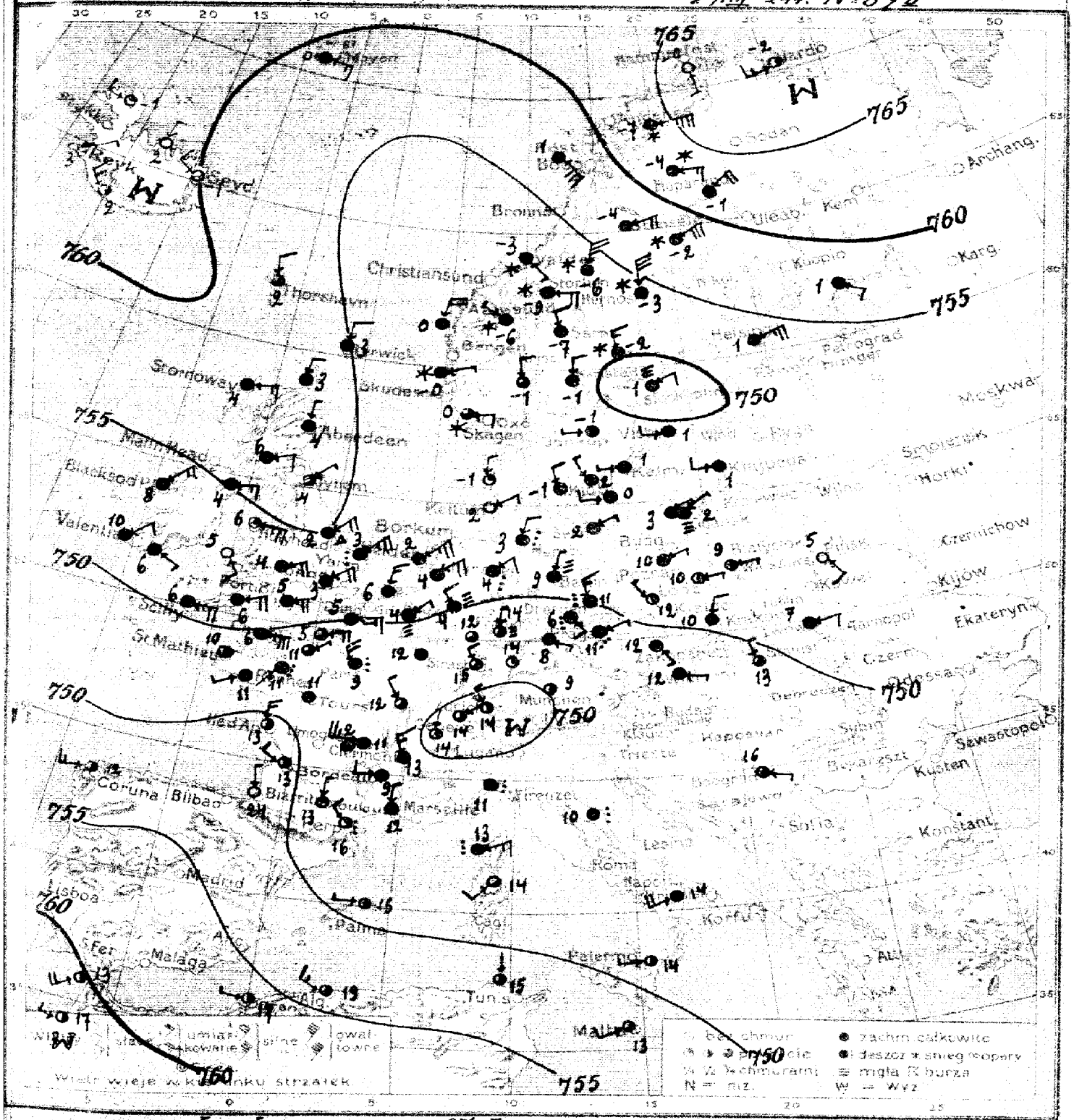

Warszawa. Prognozy z dnia 27. III. Czwartek 1924 r. Barometr. Rozkład V. 1°

Prawdopodobny przebieg pogody w ciągu doby następnej

N°876.

Wydano dnia 1924 r. o godz.

Spostrzeżenia meteorologiczne z dnia dzisiejszego 1882. 27-III-24 r. N=872

	Stacja	Ciśnienie 700 mm.	Wiatr	Zachmurzenie	Temp. °C.	Opady mm.	Temp. Max.	Temp. Min.
Polska	Wilno							
	Pińsk	58.7	SE 4	0	5			
	Białystok							
	Brześć n/B							
	Kielce							
	Warszawa	51.5	E 2	2	9			
	Łódź	51.2	E 2	3	10			
	Lublin							
	Lwów	52.9	E 4	4	7			
	Zakopane							
	Kraków	50.7	NE 1	1	12			
	Oświęcim							
	Poznań	51.0	ENE 2	4	10			
	Toruń							
	Bydgoszcz							
	Grudziądz							
	Kalisz							
	Płock							
	Skierniewice							
Anglia	Gdańsk	59.9	NE 2	mgła	2			
	Londyn	55.4	N 4	4	3			
	Stornoway	57.2	ENE 6	4	4			
	Aberdeen	56.3	NE 4	4	4			
	Hull	53.3	E 10	1	6			
	Valentia	59.1	ENE 4	4	10			
	Scilly	50.3	E 8	4	6			
	Yarmouth	54.3	NE 10	deszcz	3			
	Portsmouth	56.6	NE 2	3	4			
Holandya	Helder	53.5	SW 10	4	2			
	Maastricht	54.7	NNE 6	4	6			
Francja	Perpignan	48.8	NW 4	deszcz	16			
	St. Sheine	48.7	NNW 5	deszcz	10			
	Paryż	49.1	NW 8	deszcz	9			
	Dieppe	48.4	NNW 3	3	12			
	Cherbourg	50.1	NW 3	3	13			
	Clermont	49.9	deszcz	4	11			
	Brest	51.2	NNW 2	0	24			
	Rochefort	46.9	SW 6	deszcz	11			
	Strasbourg	47.8	NW 2	—	15			
	Bordeaux	50.5	NE 2	mgła	4			
Niemcy	Kopenhaga	53.1	NE 2	0	2			
	Berlin	53.5	NNE 2	0	1			
	Hamburg	52.3	NNE 4	deszcz	1			
	Neumünster	58.1	NE 2	4	2			
	Magdeburg	50.5	NNE 2	mgła	3			
	Poznań	49.2	NNW 5	deszcz	11			
	Kassel	45.4	NW 2	2	13			
	Frankfurt n/M	49.1	NE	mgła	12			
	Münster	49.5	deszcz	3	5			
Szwajcarya	Klajpeda	54.8	W 4	4	1			
	Genewa	50.0	NNE 1	1	14			
	Zurich	50.3	NW 2	1	14			
	Bern	50.8	NE 1	3	14			
Austrya Węgry	Kremsmünster	55.3	W 4	4	1			
	Salzburg							
	Innsbruck							
	Ischl	53.8	NE 1	1	-1			
	Hermannstadt	54.5	W 4	4	0			

	Stacja	Ciśnienie 700 mm.	Wiatr	Zachmurzenie	Temp. °C.	Opady mm.	Temp. Max.	Temp. Min.
Szwecya	Stockholm	53.2	ENE 4	mgła	1			
	Hernösand	52.2	NW 2	śnieg	-3			
	Haparanda	62.9	NE 2	4	-1			
	Wisby	50.7	W 4	4	1			
	Karlstad	50.0	N 4	4	-1			
	Storlien	54.9	E 2	śnieg	-9			
	Jonkoping	51.2	W 2	4	-1			
Norwegia	Kristiansund	57.1	SE 12	4	1			
	Bergen	57.9	WSW 6	1	-2			
	Trondhjemsund	53.3	SE 2	śnieg	-3			
	Skudesnes	51.3	ENE 2	— " —	-0			
Finlandya	Helsinki	54.3	ENE 2	[illegible]	1			
	Sortavala	58.0	SE 4	śnieg	1			
	Kuopio							
	Wiipuri							
	Saarnkylä							
Estonia	Tallin (Reval)							
	Dorpat							
	Pilsand							
Rosya	Petersburg							
	Moskwa							
	Nowogród							
	Kursk							
	Tula							
	Kaluga							
	Riazań							
	Tambow							
	Nowo Nikolajewsk	59.3	E 6	4	0			
	Orenburg	58.5	NNW 4	4	2			
	Saratow	60.4	WNW 4	0	-1			
Galicya	Wiedeń							
	Lemberg							
	Innsbruck							
	Klagenfurt							
Austrya Węgry	Praha	49.2	ENE 2	deszcz	11			
	Lipnik (Leit.)	49.9	ESE 2	4	8			
	Olomuniec	49.5	SE 2	4	12			
	Stara Hata							
	Preszpurg	49.9	NNW 2	3	13			
	Bratislawa	49.0	ESE 2	4	12			
	Budapest							
	Szamathely							
	Szeged							
Hiszpanya	Madrid							
	Malaga	51.0	W 6	4	12			
	Palma							
Włochy	Genewa	48.3	ciśza	deszcz	11			
	Piacenza							
	Taranto	49.0	WSW 2	mgła	14			
	Ancona	49.0	ciśza	deszcz	10			
	Spezzia	49.0	W 2	2	14			
	Perugia							
	Macerata							
	Rzym							
Bałkany	Belgrad	48.1	ESE 2	2	16			
	Bucharest							
	Sofja							
	Konstantynopol							
	Athenes							
	Malta	52.0	WSW 4	3	13			
Afryka	Rabat	51.0	W 2	4	17			
	Alger	54.0	WNW 6	4	19			
Szczyty górskie	Szrenica (1063)							
	Zugspitze (2964)							
	Säntis (2500)							

Spostrzeżenia pilotowe.

Nr. lot.	Godz.	Kierunek	500	1000	1500	2000	2500	3000	3500	4000	4500	5000	Burza (ilość)	Rodzaj chmur	Uwagi

Wydawnictwo Państwowego Instytutu Meteorologicznego w Warszawie

Édition du matin [7 h. G.M.T.]. 28. III. 24. № 88 a

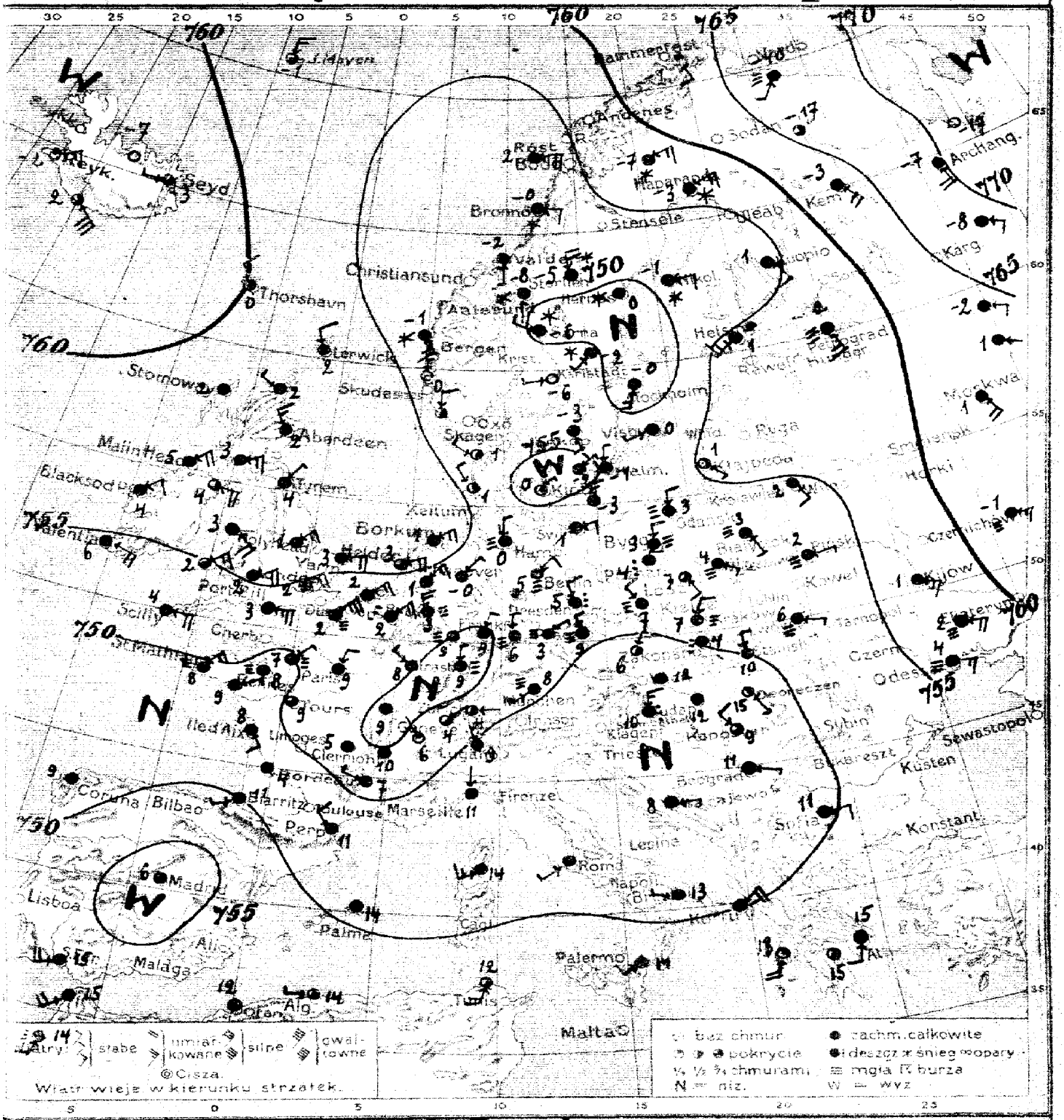
760
765
770
750
755
W
N
Thorshavn
Lerwick
Stornoway
Aberdeen
Blacksod
Valentia
Scilly
St. Mathieu
Ile d'Aix
Corunna
Bilbao
Biarritz
Bordeaux
Perpignan
Madrid
Lisboa
Malaga
Alger
Palma
Cagliari
Palermo
Tunis
Malta
Roma
Napoli
Firenze
Marseille
Toulouse
Clermont
Limoges
Tours
Paris
Cherbourg
Jersey
Guernsey
Portland
Falmouth
Valentia
Helder
Borkum
Keitum
Hamburg
Berlin
Bremen
Kiel
Skagen
Visby
Malmö
Stockholm
Göteborg
Oslo
Aalesund
Christiansund
Bergen
Kristiansund
Trondheim
Röst
Bodö
Vardö
Haparanda
Stensele
Sodankyla
Archang.
Karg
Moskwa
Kasan
Kiew
Lemberg
Odessa
Sewastopol
Konstant.
Sofia
Belgrad
Sarajewo
Leslie
Wien
Prag
Dresden
Hannover
Emden
Aberdeen
Malin Hd.
Blacksod
Skudesnes
Stornoway
Lerwick
Thorshavn
Seyd.
Reykj.
Jan Mayen
Andenes
Hammerfest
Lulea
Haparanda
Kemi
Uleaborg
Helsingfors
Petersburg
Reval
Libau
Memel
Ryga
Windau
Libau
Kowel
Czernowitz
Kischinew
Bukarest
Kusten
Konstant.
Sofia
Saloniki
Athen
Smyrna
Konstantinopel
Angora
Trapezunt
Batum
Tiflis
Baku
Astrachan
Orenburg
Samara
Kasan
Archang.
Karg
Moskwa
Kiew
Lemberg
Odessa
Sewastopol
Kusten
Bukarest

Spostrzeżenia meteorologiczne z dnia dzisiejszego rano 28.III.24 r. N°88a

	Stacja	Ciśnienie 700 mm.	Wiatr	Zachmurzenie	Temp. °C.	Opady m.m.	Temp. Max.	Temp. Min.
Polska	Wilno	54.9	SE4	mgła	2	0	8	2
	Pińsk	53.8	E2	— " —	2	0	10	2
	Białystok	59.9	SE2	— " —	3	1	10	3
	Brześć n/B							
	Kowel							
	Warszawa	51.6	ESE2	mgła	4	ślad	13	4
	Łódź	51.0	SE4	3	7	0	15	2
	Lublin							
	Lwów	52.1	ESE2	mgła	6	0	15	3
	Zakopane	52.2	cisza	deszcz	4	1	8	2
	Kraków	51.1	NNE4	mgła	7	ślad	16	5
	Cieszyn							
	Poznań	52.2	NNE4	deszcz	4	1	13	4
	Toruń							
	Bydgoszcz	52.0	N4	mgła	3	0	16	0
	Chojnice							
	Łeba							
	Hel							
	Gdańsk							
Bałtyk	Gdańsk	53.4	N4	mgła	3	1	6	0
Anglia	Liverpool	58.0	NNW4	4	2	—		
	Kinsale	59.0	cisza	3	—	—		
	Aberdeen	58.1	NW6	4	2	0		
	Hall Head	56.6	ESE8	4	3	0		
	Valencia	54.3	E8	0	6	—		
	Scilly	51.6	E8	4	4	0		
	Yarmouth	56.2	ENE8	3	3	ślad		
	Bournemouth	57.5	NE2	4	4	0		
Kanał	Helder	55.1	ENE8	3	3	—		
	Ymuiden	53.6	NE6	grad	2	—		
Europa Zachodnia	Ostenda	52.3	NE10	mgła	2	—		
	St. Quentin	49.8	NE4	— " —	8	2		
	Paryż	51.3	NNE4	4	9	—		
	Dijon	49.3	cisza	4	9	—		
	Nancy	49.5	SE4	4	8	ql		
	Clermont	50.2	cisza	4	5	—		
	Limoges	50.1	WSW2	4	11	5		
	Perpignan	49.9	cisza	mgła	8	7		
	Strasbourg	49.3	N2	— " —	9	0		
Bałtyk	Brunsbüttel	52.4	ENE6	deszcz	2	0		
Niemcy Północne	Keitum	54.7	SW2	1	0	0		
	Norderney	55.5	NE6	4	1	0		
	Hamburg	54.7	N2	mgła	0	0.1		
	Swinemünde	53.9	ENE4	4	1	0.1		
	Magdeburg	53.0	NE4	mgła	5	0		
	Poczdam	51.6	NNW4	deszcz	5	5		
	Hannover	50.9	NW4	mgła	7	0		
	Frankfurt n/M	49.8	NNE4	4	9	0		
	Münster	50.7	SW2	mgła	8	0		
Bałtyk	Kłajpeda	55.2	SE2	3	1	0		
Prusy Wschodnie	Gumbinnen	51.3	NW1	1	6	0		
	Prowo	52.2	E1	2	4	0.1		
	Insterburg	49.6	NNW1	4	9	0		
Bałtyk	Królewiec	55.4	NE2	1	0	0		
Niemcy Południowe	Skarpa							
	Hornisgrinde	52.7	WNW2	2	1	0		
	Bad Kissingen	54.9	NW2	2	1	0		
	Monachium	54.4	N6	4	-3	0		

	Stacja	Ciśnienie 700 mm.	Wiatr	Zachmurzenie	Temp. °C.	Opady m.m.	Temp. Max.	Temp. Min.
Skandynawia Szwecja	Stockholm	49.0	SSW6	4	-0	0		
	Hernösand	47.8	cisza	śnieg	0	3		
	Haparanda	55.7	ENE6	— " —	-3	4		
	Visby	54.1	WSW2	4	0	—		
	Karlstad	52.3	W2	0	-6	0		
	Storlien	52.4	S1	śnieg	-8	5		
	Jönköping	53.9	SSE2	4	-3	—		
Norwegia	Ålesund	52.8	E8	4	2	—		
	Bronø	59.0	E4	śnieg	-0	—		
	Vardösund	52.1	S2	4	-2	—		
	Skudesnes	54.2	N2	0	0	—		
Finlandja	Helsinki	55.5	SW6	krupy	1	1		
	Sortavala							
	Kuopio	54.2	SE4	4	1	7		
	Wasa	52.9	E4	śnieg	-1	ślad		
	Sodankylä							
Estonja Inflanty	Tallin (Reval)							
	Dorpat							
	Fellin							
Rosja	Petersburg	56.5	SSE6	mgła	2	5		
	Moskwa	63.5	SE8	4	1	—		
	Kijów	57.3	ESE6	4	1	6		
	Odessa	56.2	ESE6	mgła	4	—		
	Archangielsk	68.3	SSE8	4	-7	—		
	Ust Sysolsk	58.3	N6	3	-1	—		
	Ekaterinburg	60.0	NW4	2	0	—		
	Semipałatynsk	63.5	W2	2	-3	—		
Austrja Węgry Czechosłowacja	Wiedeń							
	Feldkirch							
	Innsbruck							
	Klagenfurt							
	Preszburg	50.6	NNW2	mgła	9	4		
	Eger (Cheb)	51.8	NE2	— " —	3	3		
	Hermanec	49.5	NNE2	2	6	0		
	Szava Bańa							
	Preszów	49.7	N2	4	10	3		
	Bratislava	48.3	cisza	4	12	0		
Węgry	Budapeszt	47.8	— " —	4	12	7	15	11
	Szombathely	48.7	N6	deszcz	10	1	16	10
	Szeged	48.9	NW4	3	9	5	16	8
Hiszpanja	Madrid	57.0	cisza	4	6	2		
	Corunna	49.0	— " —	4	9	0		
	S. Fernando	53.0	WSW8	4	15	5		
Włochy	Genowa	48.0	N2	4	11	—		
	Firenze							
	Taranto	48.0	W2	4	13	—		
	Roma	49.0	SW2	4	—	—		
	Messina	51.0	SW4	4	14	—		
	Brindisi							
	Manfredonia							
	Porto Corsini							
Bałkany	Sarajewo	48.0	ESE2	4	11	ślad		
	Stamboułow	48.4	E2	4	8	3		
	Sofja	49.8	E4	4	11	—		
	Konstantynopol	50.0	NE8	4	15	—		
	Ateny	52.3	SSW2	4	15	—		
	Malta							
Afryka Północna	Bizerta	52.0	SSW8	2	12	—		
	Alger	53.0	W2	0	14	—		
Szczyty górskie	Szneżka (3000)							
	Zugspitze (3967)							
	Sonnblick (3500)	59.3	NE4	1	-3	0		

Spostrzeżenia lotnicze

Stacja	Data	Godzina	500	1000	1500	2000	2500	3000	3500	4000	4500	5000	Kierunek dolnej chmury	Rodzaj chmur	Uwagi
Warszawa															

Ogólny stan atmosfery w dniu 28.III-24 r.
Wyż barometryczny nad Rosją północną, niskie ciśnienie nad Skandynawją i Europą południową. W Polsce mglisto. Temperatura od 2° do 7°.

Wydawnictwo Państwowego Instytutu Meteorologicznego w Warszawie

Édition du soir (18h. G.M.T.). 28.III-24r. Nº 884

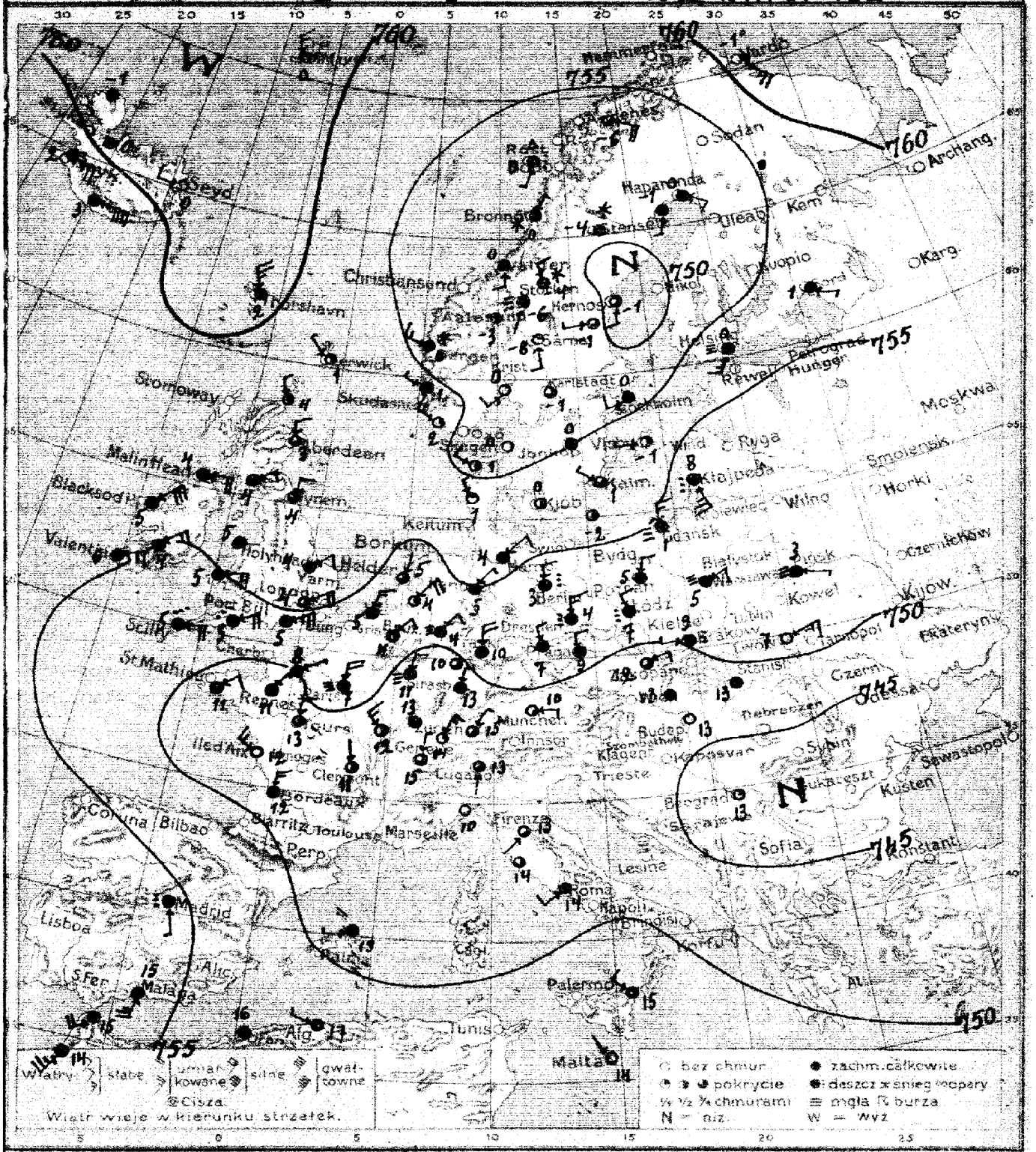

Wiatry: słabe | umiarkowane | silne | gwałtowne

Cisza.

Wiatr wieje w kierunku strzałek.

○ bez chmur ● zachm. całkowite

◔ ◑ ◕ pokrycie ⊛ deszcz ✳ śnieg ≋ opary

½ ½ ¾ chmurami ≡ mgła ↯ burza

N = niż W = wyż

Warszawa, dnia **28. III. Piątek** *1924 r. 6 wieczorem. G.M.T.*

Przewidywany przebieg pogody w ciągu doby następnej.

Nº 88 I.

Wydano dnia *1924 r. o godz.*

Spostrzeżenia meteorologiczne z dnia dzisiejszego rano ex. 28 III - 24 r. No 4

	Stacja	Ciśnienie 700 mm.	Wiatr	Zachmurzenie	Temp. °C	Opady mm.	Temp. Max.	Temp. Min.
Polska	Wilno							
	Pińsk	54.5	ESE2	mgła	3			
	Białystok							
	Brześć n/B							
	Kowieco							
	Warszawa	52.4	ENE4	mgła	5			
	Łódź							
	Lublin							
	Lwów	51.6	ENE6	0	7			
	Zakopane							
	Kraków	50.4	W2	deszcz	9			
	Cieszyn							
	Poznań	53.5	N4	4	5			
	Toruń	52.9	NNE4	mgła	2			
	Bydgoszcz							
	Chojnice							
	Kosin							
	Hel							
	Puck							
Wolne Miasto	Gdańsk	55.0	N5	mgła	1			
Anglia	Lerwick	58.8	NW2	2	1			
	Stornoway							
	Aberdeen	59.9	N4	3	3			
	Holy Head	57.3	cisza	4	5			
	Valentia	55.8	ENE6	4	6			
	Scilly	59.2	E8	deszcz	5			
	Yarmouth							
	Portsmouth	58.8	NNE4	3	4			
Holandja	Helder	56.2	NE2	1	4			
	Vlissingen	54.0	NNE6	4	5			
Francja	Gris Nez	54.0	NNE6	4	5			
	St. Mathieu	49.1	NE4	deszcz	11			
	Paris	50.7	N8	mgła	7			
	Dijon	48.3	NW6	3	12			
	Hermia	48.7	WNW6	4	12			
	Clermont	48.0	NNW4	2	11			
	Tours	49.4	N4	3	13			
	Rennes	49.7	NE2	4	11			
	Nieuport	48.8	NNE4	4	13			
Belgja	Bruxelles	52.9	NE4	4	4			
Niemcy	Ketum							
	Borkum							
	Hamburg	55.4	NE4	4	4			
	Swinemünde							
	Magdeburg	54.4	N4	deszcz	3			
	Dresden	52.9	N6	—"—	4			
	Breslau	51.3	NNW4	—"—	7			
	Poznań (Pf)	50.9	N8	4	10			
	Wiesbaden	49.6	E2	1	10			
	Klajpeda	59.8	SSE10	deszcz	8			
Szwecja	Upsala	49.3	NNE2	3	15			
	Zurich	50.2	NE2	3	15			
	Engelberg	47.3	SI	3	13			
Norwegja	Vardö-Hafen	56.3	cisza	2	0			
	Skudesnes	54.5	—"—	0	0			
	Haraldsvaak	54.6	WNW4	1	1			
	Throndhjem	56.5	NNW2	1	1			
	Bodö	55.7	cisza	2	-2			

	Stacja	Ciśnienie 700 mm.	Wiatr	Zachmurzenie	Temp. °C	Opady mm.	Temp. Max.	Temp. Min.
Szwecja	Stockholm	54.3	WSW4	4	0			
	Hernösand	49.6	S6	3	-1			
	Haparanda	53.2	ESE4	3	-0			
	Visby	55.4	W2	1	-1			
	Karlstad	54.1	cisza	3	-1			
	Storlien	51.7	SSW2	mgła	-6			
	Jonköping	55.1	cisza	1	-0			
Norwegja	Kristiania	61.6	SE10	2	-1			
	Brannö	51.0	NNE2	śnieg	0			
	Vardösund	50.0	S4	4	0			
	Skudesnes	55.5	WNW2	4	1			
Finlandja	Helsinki	55.6	SSW5	mgła	0			
	Sorovaila	57.4	ESE2	4	1			
	Kuopio							
	Wasa							
	Sodankylä							
Estonja	Dalby (Reval)							
	Dorpat							
	Filsand							
Rosja	Petersburg							
	Moskwa							
	Kur. Kosa	60.5	NNW4	1	-0			
	Charczarze	61.0	NNW6	4	2			
	Sophiesund	63.9	W4	0	0			
Austrja	Wien							
	Pilchbach							
	Innsbruck							
	Klagenfurt							
Austrja-Węgry	Triest	51.1	NNW4	4	9			
	Eger (Theil)	51.4	NNW4	4	7			
	Hermanstadt	48.9	ENE2	3	12			
	Stara Gora							
	Ineggar	48.2	cisza	3	13			
	Bratislava	48.4	—"—	4	13			
Węgry	Budapest							
	Kamburhely							
	Szeged							
Hiszp.	Madrid	56.0	SSE2	deszcz	—			
	Coruna							
	Palma							
Włochy	Genua							
	Florencja	48.9	SW1	3	13			
	Livorno	48.8	cisza	3	14			
	Roma	49.5	WSW2	3	14			
	Ankona	47.8	SSE2	3	14			
	Pudora	48.3	E6	4	14			
	Messina	51.0	WNW4	4	15			
	Palermo							
Bałkany	Belgrad	41.0	cisza	1	13			
	Bucuresti							
	Sofja							
	Konstantynopol							
	Athenes							
Afryka	Malta	53.0	NW1	0	14			
	Algier	51.0	cisza	4	16			
	Algier	51.0	W2	4	17			
Stacje górskie	Sonnblick (3106)							
	Tegegrize (2964)							
	Säntis (2500)	51.7	ENE4	mgła	-3			

Spostrzeżenia pilotowe

Stacja	Data	Godzina	500	1000	1500	2000	2500	3000	3500	4000	4500	5000	Prędkość dolna	Prędkość chwilowa	Uwagi
Warszawa															

Wydawnictwo Państwowego Instytutu Meteorologicznego w Warszawie

Édition du matin [7h. G.M.T.]. 29. III. 24r. № 89 a.

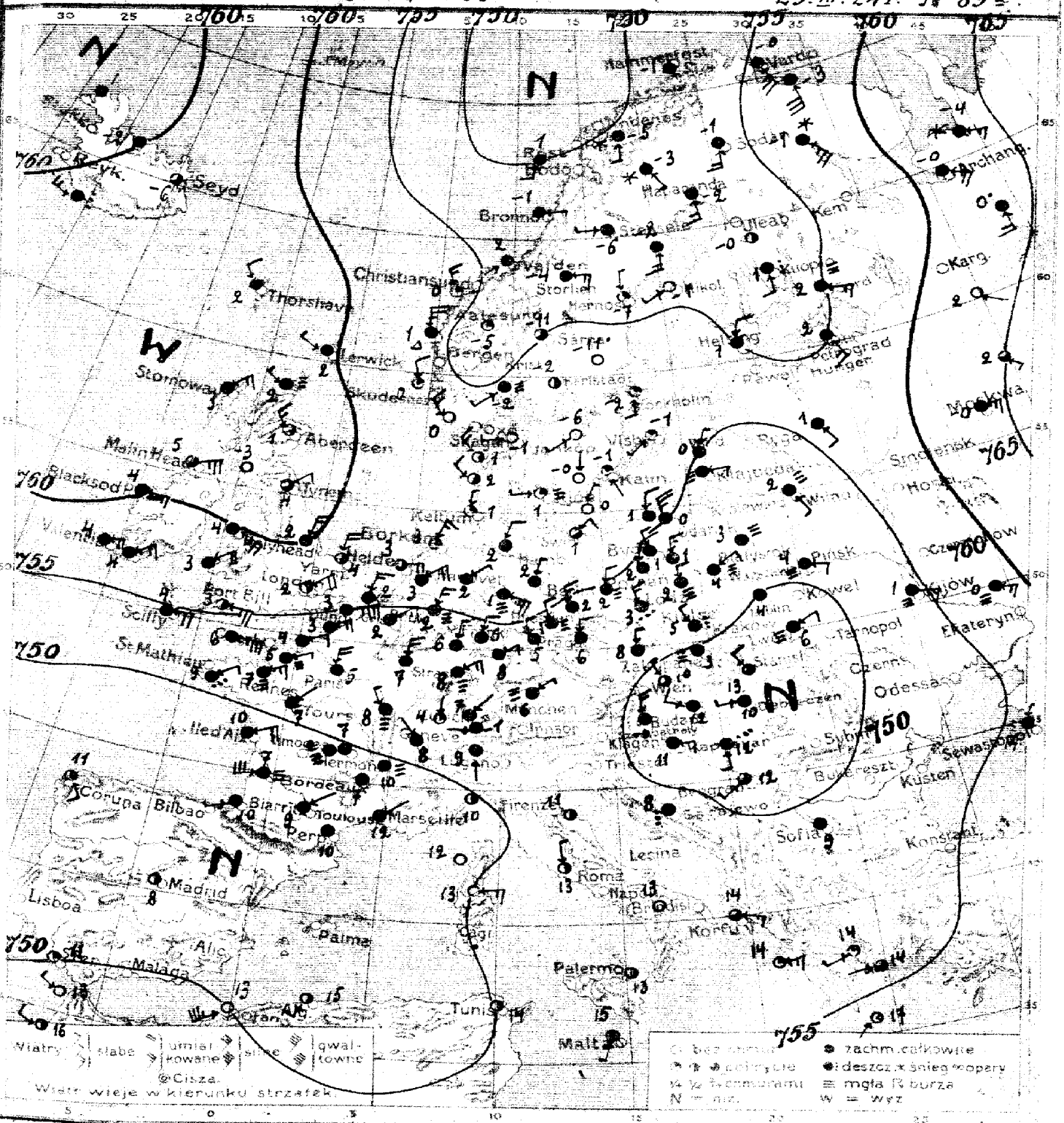

Warszawa. Mapa pogody z dnia 29. III. Sobota *1924 r. o godz. 7 rano. Barom. w mm.* 89 a.

Prawdopodobny przebieg pogody w ciągu doby następnej: Zachmurzenie zmienne, mglisto, miejscami przelotne opady, słabe wiatry miejscowe.

W. N.

Wydano dnia 29. III. *1924 r. o godz. 11 h.*

Spostrzeżenia meteorologiczne z dnia dzisiejszego rano 29. III. 24 r.

	Stacja	Ciśnienie 700 mm+	Wiatr	Zachmurzenie	Temp. °C.	Opady mm	Temp. Max.	Temp. Min.
Polska	Wilno	54.0	SE2	mgła	2	0	4	1
	Pińsk	51.7	ESE4	—"—	4	/	5	—
	Białystok	52.7	cisza	—"—	3	ślad	6	3
	Brześć n/B							
	Kowno							
	Warszawa	52.2	NE4	mgła	4	ślad	9	1
	Łódź	52.8	NNW4	—"—	2	/	13	2
	Lublin	49.7	NNW2	—"—	4	ślad	13	3
	Lwów	49.3	ENE4	—"—	6	2	16	5
	Zakopane	52.3	cisza	mgła	3	/	9	2
	Kraków	51.5	NW2	deszcz	5	2	10	5
	Oświęcim							
	Poznań	54.9	NNE4	—	4	2	/	8	1
	Toruń	54.0	N6	deszcz	1	—	—	—
	Bydgoszcz	54.3	NNW4	—	4	/	0	7	1
	Chojnice							
	Kwidzyn							
	Hel							
	Puck							
Prusy	Gdańsk	55.3	NNW2	—	4	0	0	1	−0
Anglia	Lerwick	60.5	WNW2	—	4	2	0		
	Stornoway	63.9	NE6	—	4	3	0		
	Aberdeen	62.5	NW6	—	1	1	0.1		
	Hoby Head	60.3	E10	—	4	4	—		
	Valentia	59.2	ENE8	—	4	4	0		
	Scilly	54.9	E8	—	4	4	ślad		
	Yarmouth	58.8	NNE8	—	5	4	—		
	Birmingham	61.4	ENE4	—	3	4	0		
Holl.	Helder	58.3	ENE8	—	3	3	—		
	Westkapelle	56.2	NNE6	—	4	2	—		
Francja	Calais	56.7	ENE14	—	4	3	0		
	Wrzyżgemen	58.0	cisza	—	4	10	0		
	Paryż	52.6	N8	—	4	5	0		
	Dijon	50.0	NW2	mgła	8	0			
	Belfort	48.9	ENE8	—	4	10	0.2		
	Clermont	49.9	cisza	—	4	7	0.1		
	Biarritz	48.3	WSW2	—	4	10	—		
	Brest	52.2	ENE6	mgła	7	0.6			
	Strasbourg	51.0	NE6	—"—	8	/			
Belg.	Bruxelles	54.7	NE6	—	4	2	0.1		
Niemcy	Kassan	57.5	N2	—	/	/	0		
	Berlin	57.0	NNE6	—	/	3	0		
	Hamburg	57.6	NNE4	—	4	2	0		
	Swinemünde	56.5	NE4	—	2	/	0		
	Magdeburg	55.9	NNE2	—	4	2	0.5		
Szwecja	Jönköping	54.7	NNW6	deszcz	2	/			
	Borås	53.4	NNW6	—"—	3	2			
	Skaraborg	53.2	NNW4	—	4	6	0		
	Sundsvall	51.4	NE2	mgła	6	6			
Norwegja	Mjajpeda	55.2	E8	—"—	/	0			
	Bergen	51.2	NW	—	2	0			
	Bodö	52.2	NE1	—	2	0			
	Lerwik	51.0	W1	—	2	/			
Finlandja	Tornea	55.2	W2	mgła	/	0			
	Uleaborg	55.2	W2	—	0	0			
	Kemi	55.5	NNE	—	/	0			
	Kuopio	58.2	NW4	—	2	2	0		
	Jyvaskyla	56.2	NNE2	—	4	0	0		

	Stacja	Ciśnienie 700 mm+	Wiatr	Zachmurzenie	Temp. °C.	Opady mm	Temp. Max.	Temp. Min.
Szwecja	Stockholm	56.1	SSW4	—	1	−2	0	
	Hernösand	53.2	N2	—	1	−7	0	
	Haparanda	53.6	SSE6	—	4	−9	0	
	Wisby	51.4	SW2	—	1	−1	0	
	Karlstad	56.6	cisza	—	2	—	0	
	Kalmar	56.8	SE1	—	1	−1	0	
	Jonköping	56.8	SW2	—	0	−6	0	
Norwegja	Vardö	55.3	SE10	—	4	−0	—	
	Bronö	52.0	E2	—	4	−1	—	
	Vaderosund	51.5	SW2	—	4	2	—	
	Skudesnes	52.5	NNW4	—	1	0	0	
Finlandja	Helsinki	55.1	NNE4	—	4	1	0	
	Sortavala	55.3	ESE6	mgła	2	0.2		
	Kuopio	54.7	S4	deszcz	1	3		
	Wasa	54.8	SW2	—	0	−1	0.2	
	Sodankylä	54.9	S6	—	4	−1	2	
Estonja	Tallin (Reval)							
	Derpat							
	Filsand							
Rosja	Petrograd	54.4	SE6	—	4	2	—	
	Moskwa	64.6	E6	—	4	−0	—	
	Sebastopol	55.7	NE2	deszcz	14	—		
	Mijow	55.1	ESE6	mgła	1	—		
Łotwa	Libawa	54.8	NNE2	—	4	0	1	
	Jur. Majan							
	Thorshavn	63.6	NW4	—	4	2	—	
	Seydisfjord	63.0	cisza	—	0	−6	—	
Austrja	Wiedeń							
	Feldkirch							
	Innsbruck							
	Klagenfurt							
Węgry	Preßburg	53.0	N4	—	4	6	0	
	Ujpest (Budap.)	53.0	NNW2	—	4	5	0	
	Debreczyn	50.9	N2	—	4	8	0	
	Stara Duba							
	Pecs	47.4	NW4	—	2	13	0	
	Bratislava	48.8	NW2	—	3	10	0	
	Budapest	47.7	WNW4	—	4	12	9	16
	Szombathely	49.5	N6	—	4	—	1	14
	Szeged	48.8	S4	deszcz	12	24	17	11
Bośn.	Sarajewo	49.0	cisza	—	2	8	—	
	Mostar	49.0	SE4	—	2	11	—	
	Sarajewo	50.0	cisza	—	1	11	—	
Włochy	Genua	50.0	—"—	—	2	10	—	
	Florencja							
	Ancona	50.0	cisza	—	2	11	—	
	Roma	51.0	N2	—	2	13	—	
	Terracina	51.0	cisza	—	0	13	—	
	Messina	53.0	—"—	—	2	13	—	
	Stidicaleva							
	Palermo							
Bałkany	Belgrad	49.5	SW2	—	3	12	0.2	
	Slavonski Brod	51.0	cisza	deszcz	8	—		
	Sofja	51.2	—"—	—	4	9	5	14
	Konstantynopol	53.0	ESE4	—	3	14	—	
	Ateny	53.5	WSW2	—	1	14	0	
Malta	Malta	53.1	SSW2	—	4	15	—	
Afryka	Tunis	50.0	cisza	—	2	14	—	
	Alger	48.0	SSW4	—	2	15	—	
Stacje górskie	Sonnblick (3105)							
	Zugspitze (2964)							
	Säntis (2500)							

Spostrzeżenia pilotowe

Stacja	Godz.	Wiatr	500	1000	1500	2000	2500	3000	3500	4000	4500	5000	Granica silnej zmarzl.	Rodzaj chmur	Uwagi

Ogólny stan atmosfery w dniu 29. III. 24 r.

Wyż barometryczny nad Rosją wschodnią (Jekaterinburg 774 mm) i nad Anglją; niskie ciśnienie nad Skandynawją i nad Europą. W Polsce pochmurno, mglisto, temperatura blisko od 0° do 6° Celsjusza.

Wydawnictwo Państwowego Instytutu Meteorologicznego w Warszawie

Édition du soir [I.B.H.G.M.T.]. 29. III. 24. N°89b

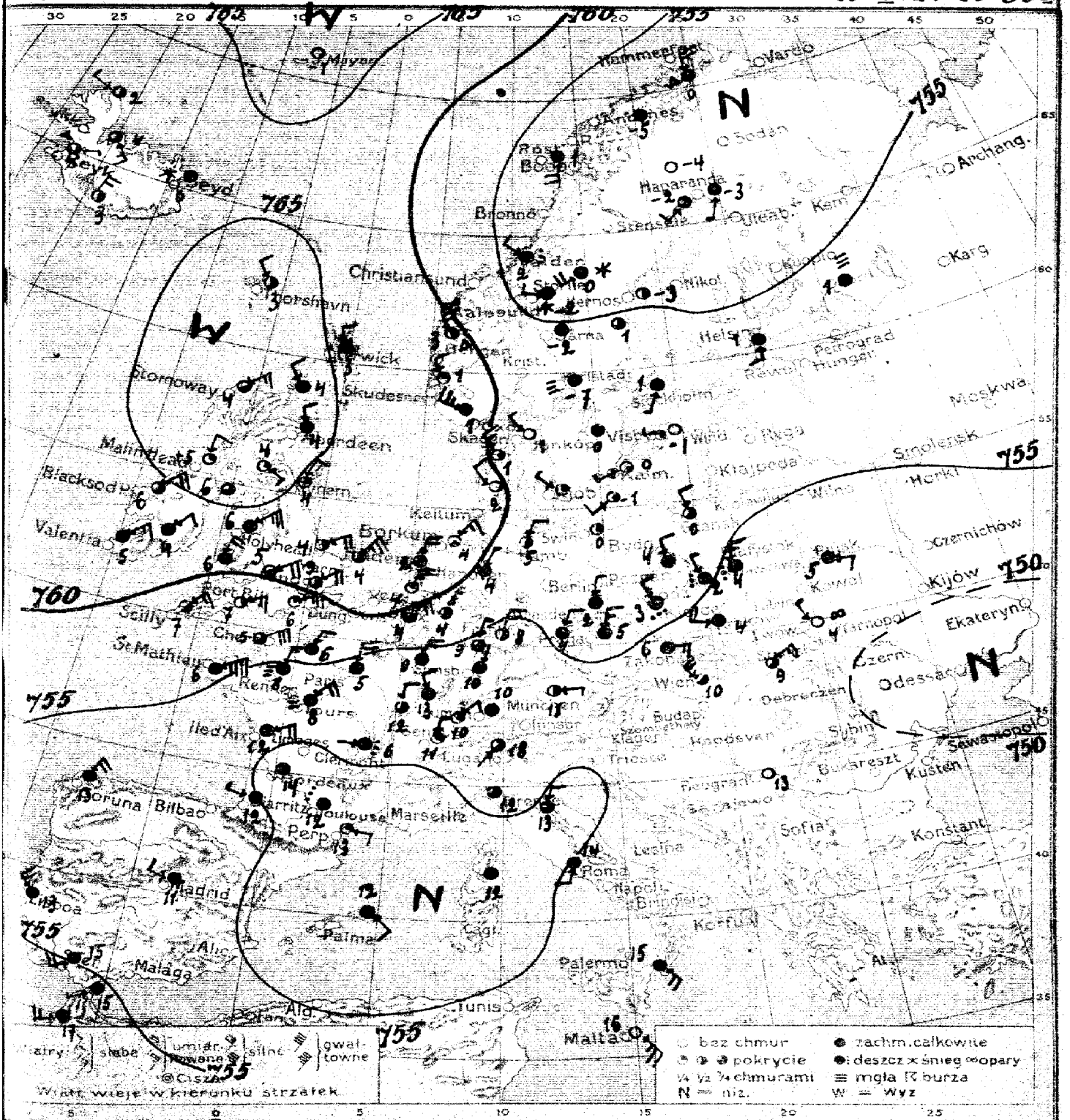
Mayen
Hammerfest
Vardo
Sodan
Archang.
Beyd
Brønnö
Haparanda
Karg
Christiansund
Torshavn
Lerwick
Stornoway
Skudesnes
Aberdeen
Malinhead
Blacksodpt
Valentia
Scilly
St Mathieu
Ile d'Aix
Bilbao
Biarritz
Toulouse
Marseille
Perp.
Madrid
Lisboa
Palma
Malaga
Alic.
Alg.
Tunis
Cagl.
Roma
Napoli
Brindisi
Palermo
Malta
Korfu
Leslna
Sofia
Belgrad
Budapest
Debreczen
Lwów
Kijów
Odessa
Sewastopol
Ekaterynosł
Kusten
Konstant.
Moskwa
Petrograd
Helsingf.
Stockh.
Visby
Libau
Riga
Smolensk
Horki
Czernichów
Kalmar
Skagen
Kristiansand
Skudesnes
Borkum
Keitum
Helder
Paris
Munchen
Wien
Triest
Kragujevac
Bukareszt
Jassy
Tarnopol
Kowel
Thorn
Posen
Lemberg
Kattowitz
Breslau
Berlin
Hannover
Aachen
Trier
Metz
Nancy
Lyon
Clermont
Pau
Lugano
Genf
Zürich
Stuttgart
Frankfurt
Kassel
Münster
Emden
Hamburg
Bremen
Kiel
Swinemünde
Danzig
Königsberg
Memel
Kowno
Wilno
Grodno
Brest
Pinsk
Kiew
Tschernigow
Poltawa
Charkow
Jekaterinoslaw
Odessa
Cherson
Simferopol
Sewastopol
Kertsch
Theodosia
Jalta
Sebastopol
Eupatoria
Perekop
Melitopol
Mariupol
Taganrog
Rostow
Noworossijsk
Tuapse
Batum
Poti
Sukhum
Kutais
Tiflis
Baku
Petrowsk
Astrachan
Saratow
Samara
Orenburg
Ufa
Perm
Kasan
Nischni-Nowgorod
Wologda
Archangelsk
Kem
Uleaborg
Kajana
Wasa
Björneborg
Abo
Hangö
Reval
Dorpat
Pernau
Libau
Windau
Mitau
Riga
Pleskau
Smolensk
Orel
Kursk
Tula
Rjasan
Moskau
Tambow
Pensa
Simbirsk
Kasan
Jaroslawl
Kostroma

Spostrzeżenia meteorologiczne z dnia drugiego roku 29.III 24 r. 8

	Stacja	Ciśnienie 700 mm.	Wiatr	Zachmurzenie	Temp. °C.	Opady m m.	Temp. Max	Temp. Min
Polska	Wilno							
	Pińsk	54.5	ESE4	4	5			
	Białystok							
	Brześć n/B							
	Kowno							
	Warszawa	53.4	N6	deszcz	4			
	Łódź	55.0	NNW2	—"—	9			
	Lublin							
	Lwów	52.3	NW2	mgła	4			
	Zakopane							
	Kraków	54.6	W4	4	4			
	Cieszyn							
	Poznań	56.9	NNW4	4	4			
	Toruń							
	Bydgoszcz							
	Chojnice							
	Tczew							
	Hel							
	Puck							
	Odessa	57.3	NNW5	3	0			
Anglia	Lerwick	64.2	NNW4	4	3			
	Stornoway	66.5	NNE6	2	4			
	Aberdeen	65.7	NNW4	4	4			
	Holy Head	63.3	NE6	4	6			
	Valentia	63.5	NNE6	4	5			
	Scilly	58.6	NE6	2	7			
	Yarmouth	52.9	NE6	2	4			
	Tunbridge	64.3	NNE4	1	4			
Hol.	Helder	61.1	NNE10	1	4			
	Vlissingen							
Francja	Cr. Le Havre	56.1	NE10	4	4			
	St. Benoît	55.8	ENE8	4	6			
	Paryż	54.7	N8	4	5			
	Dijon	50.2	N4	3	12			
	Belfort	50.9	ENE8	4	12			
	Clermont	50.2	W1	deszcz	6			
	Rue Cie	50.5	W2	4	12			
	Nancy	53.6	NNE2	2	9			
	Strassburg	52.0	NNE1	4	10			
	Bruxelles	57.0	NE8	4	4			
Niemcy	Aachen	58.3	N2	4	5			
	Poznań	60.7	NE6	2	4			
	Hamburg	59.3	NNE4	2	5			
	Swinemünde	58.1	cisza	1	0			
	Karlsruhe	52.6	—"—	4	11			
	Dresden	57.3	N2	4	2			
	Berlin	55.7	NNW4	deszcz	3			
	Greifswald	54.6	NNE8	2	8			
	Memel	51.2	E2	2	11			
	Löningen	59.6	NNE2	4	4			
Szwecja	Gotska	51.3	NNE4	1	11			
	Karlskrona	53.5	cisza	4	10			
	Lycksele	50.8	SW1	3	18			
Finlandja	Nyslottenborn	58.7	NNW2	1	2			
	Skagen	57.5	WNW2	0	1			
	Hernösand	58.9	NW6	1	1			
	Haparanda	60.7	NW4	0	2			
	Kemmernäs	57.7	SW4	1	-1			

	Stacja	Ciśnienie 700 mm.	Wiatr	Zachmurzenie	Temp. °C.	Opady in m.	Temp. Max	Temp. Min
Szwecja	Stockholm	55.9	SSW2	4	1			
	Hernösand	54.1	cisza	2	-3			
	Haparanda	54.4	S2	4	-3			
	Wisby	57.0	W2	0	-1			
	Karlstad	57.8	cisza	mgła	-7			
	Storthen	53.7	W4	śnieg	-2			
	Jönköping	57.1	cisza	4	-0			
Norwegia	Alesire	60.5	NW4	1	1			
	Bodø	50.9	S8	4	1			
	Vinderaand	51.3	WNW4	deszcz	2			
	Skudesnæs	60.4	NNW10	krupy	3			
Finlandja	Helsinki	56.0	S4	4	1			
	Sorravala	56.1	cisza	mgła	1			
	Kuopio							
	Wasa							
	Sodankylä							
Estonja	Pollin (Reval)							
	Dorpat							
	Filcand							
Rosja	Petrograd							
	Moskwa							
	Kiu Mohilew	65.8	cisza	0	-1			
	Charkow	66.9	NW4	3	3			
	Sendomierz	63.7	cisza	śnieg	0			
Austrya	Wien							
	Feldkirch							
	Innsbruck							
	Salzburg							
Czechosłowacja	Praha	55.3	N6	4	5			
	Eger (Cheb)	55.9	NNE6	4	4			
	Olmütz	53.6	E6	4	6			
	Stara Duba							
	Iuszpic	50.9	NE6	3	9			
	Bratislava	50.7	NW8	2	10			
Węgry	Budapest							
	Szentkirályi							
	Szeged							
Bośn.	Mostar	50.6	W2	4	11			
	Livna	51.0	NNE8	4	13			
	Mokon	45.0	SE4	4	12			
Włochy	Genua	50.9	cisza	3	12			
	Firenze	48.3	NNE4	3	13			
	Ancona	49.1	ENE2	1	15			
	Roma	51.0	SSW4	4	14			
	Messina	51.0	SE8	4	15			
	Brindisi							
	Maddalena							
	Palermo							
Bałkany	Jeograd	52.0	cisza	0	13			
	Bukareszt							
	Sofja							
	Konstantynopol							
	Athenes							
Afryka	Malta	46.0	SE10	0	16			
	Tunis							
	Alger							
Góry graniczne	Sombllick (1085)							
	Lagnarze (2963)							
	Säntis (2500)							

Spostrzeżenia pilotowe

Stacja	Godz.	Wiatr dolny	500	1000	1500	2000	2500	3000	3500	4000	4500	5000	Temp. dolna	Temp. górna	Uwagi
Warszawa															

Wydawnictwo Państwowego Instytutu Meteorologicznego w Warszawie

Édition du matin [7 h. G.M.T.]. 30. III. 24. **№ 90 a**

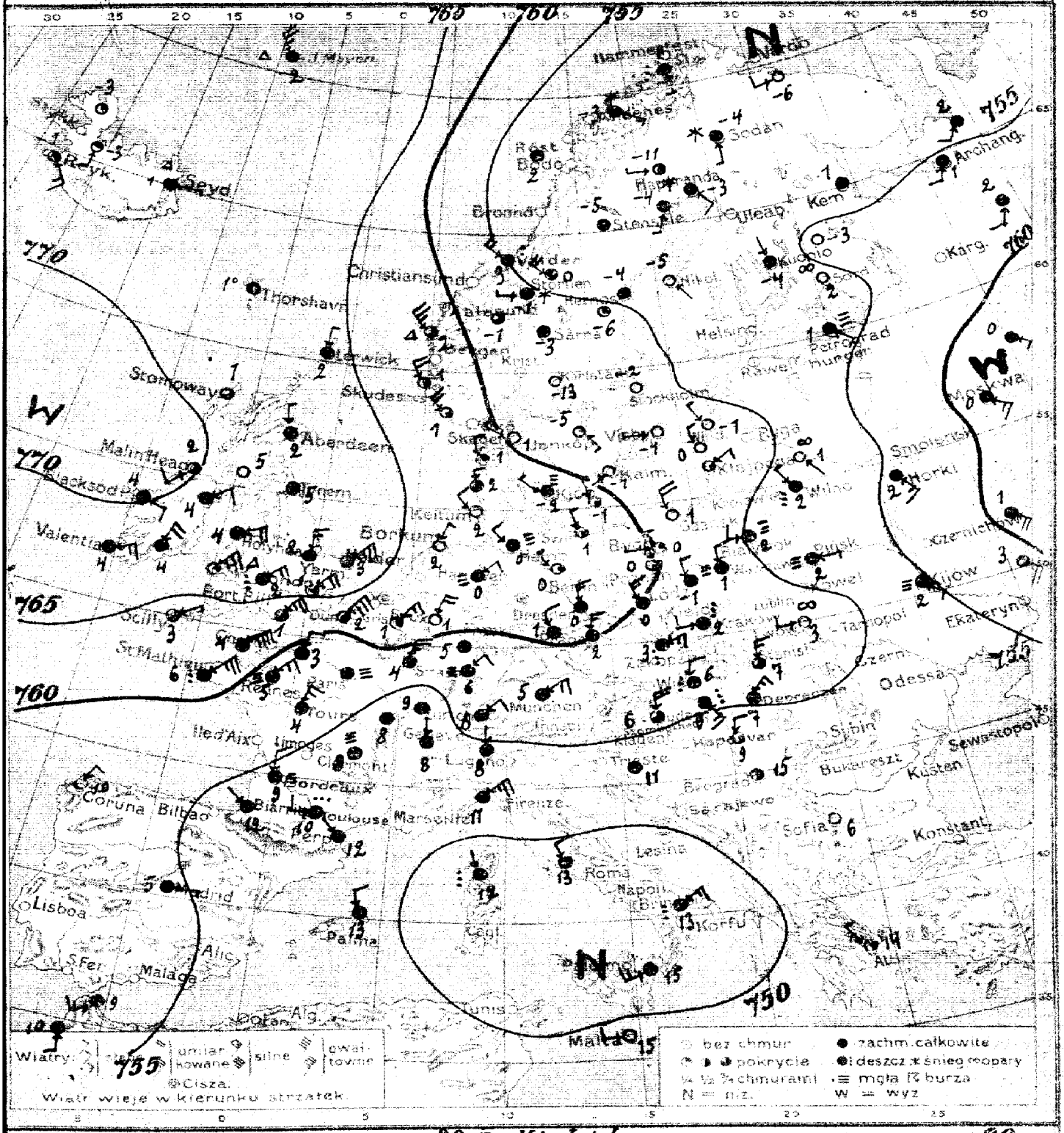

Warszawa. Mapa pogody z dnia 30. III. *Niedziela* [illegible] *rano. Rocznik V. №* 90 a

Przewidywany przebieg pogody w ciągu doby następnej: **zachmurzenie zmienne, miejscami mgła [na południu Polski możliwy drobny opad], spadek temperatury [przeważnie przymrozki], wiatry z kierunków północnych.**

Wydano dnia 30. III. 1924 *r. o godz.* 11 h.

Spostrzeżenia meteorologiczne z dnia dzisiejszego rano 30.III-24-IV-909

	Stacja	Ciśnienie 700 mm+	Wiatr	Zachmurzenie	Temp. °C.	Opady mm.	Temp. Max.	Temp. Min.
Polska	Wilno	53.4	NW3	deszcz	2	4		
	Pińsk	53.8	E2	mgła	9	°C	9	
	Białystok	54.3	W4	deszcz	2	4	6	-2
	Brześć n/B							
	Kowno							
	Warszawa	56.7	N4	mgła	1	1	0	6
	Łódź	58.4	NNW4	"	1	0	6	-9
	Lublin	55.9	NNW2	deszcz	2	1	7	2
	Lwów	56.2	W4	mgła	3	0	7	3
	Zakopane	58.0	N2	mgła	1	1	17	1
	Kraków	57.7	W4	deszcz	2	0.5	8	2
	Oświęcim							
	Poznań	60.3	NNW4	1	0	ślad	5	-2
	Toruń							
	Bydgoszcz	59.1	W2	1	0	0	6	-1
	Chojnice							
	Tczew							
	Ilin							
	Dziak							
	Gdańsk	58.9	NNW3	0	1	0	1	-2
Anglia	Lerwick	67.7	N4	4	2	—		
	Stornoway	69.6	cisza	3	1	0		
	Aberdeen	69.9	NNW2	4	2	0		
	Holy Head	69.0	ENE8	4	4	0		
	Valentia	68.1	ENE6	4	4	0		
	Scilly	64.0	ENE4	3	3	—		
	Yarmouth	66.0	NE4	2	3	0		
	Falmouth	68.0	NNE2	4	5	—		
Bałt.	Helder							
	Vlissingen							
Francja	Calais	62.6	NE4	2	2	1		
	St Mathieu	60.3	NE10	deszcz	6	6		
	Ouessant	—	NNE8	4	—	ślad		
	Lorient	54.2	NE4	4	8	7		
	Bordeaux	55.0	N4	mgła	9	—		
	Clermont	53.3	N1	—"—	8	ślad		
	Brest	53.6	NNW1	4	12	1		
	Nantes	59.0	NE6	mgła	5	5		
	Strasbourg	56.0	NE8	—"—	6	9		
Bel.	Bruxelles	62.9	NE6	0	1	—		
Niemcy	Keitum	59.2	NW4	0	2	0		
	Borkum	64.3	NNE4	4	2	—		
	Hamburg	62.4	NW4	mgła	0	0		
	Swinemünde	60.7	NNW2	0	1	0		
	Magdeburg	62.2	NW2	1	0	0		
	Breslau	60.8	N6	4	-0	0		
	Breslau	59.3	NNW6	4	0	2		
	Königsberg	63.8	NE2	mgła	-0	0		
	Memel	56.3	ENE6	4	5	0		
	Cranz	58.2	NE4	1	1	0		
Szwajc.	Genewa	54.3	N1	0	8	0		
	Zurich	55.7	NE4	4	8	0		
	Lugano	53.1	N1	4	8	10		
Austr.	Kremsmünster	60.9	NNW2	mgła	-2	—		
	Skerwes	59.4	WNW2	0	1	—		
	Hohenstein	60.3	NNW4	1	1	—		
	Obir (Landskron)	62.5	NNW4	4	2			
	Hermannskogel	60.0	NNW2	1	1	—		

	Stacja	Ciśnienie 700 mm+	Wiatr	Zachmurzenie	Temp. °C.	Opady mm.	Temp. Max.	Temp. Min.
Szwecja	Stockholm	55.8	cisza	0	-2	0		
	Hernösand	52.1	—"—	8	-4	0		
	Haparanda	54.6	SE4	śnieg	-3	ślad		
	Wisby	57.4	W2	0	-1	0		
	Karlstad	59.0	cisza	0	-13	0		
	Storlien	55.1	W2	śnieg	-1	3		
	Jonkoping	59.2	SE2	0	-5	0		
Norwegia	Hasvar	52.7	NW10	deszcz	2	9		
	Röst	53.1	cisza	4	2	—		
	Vardö	63.9	NNW8	2	1	0.2		
	Lyngen	62.1	NW3	1	1	0		
Finlandja	Helsinki							
	Sortavala	54.6	cisza	mgła	-2	0.1		
	Kuopio	54.8	NNW1	4	-4	0		
	Wiren	55.4	SE1	4	-5	ślad		
	Sudankylä	54.4	S4	4	-2	—"—		
Europa Środk.	Hallo Boden							
	Dorpat							
	Elisand							
Rosja	Petersburg	54.0	SE4	mgła	1	—		
	Moskwa	63.5	ESE6	4	0	—		
	Hepsar	54.7	ESE4	mgła	2	—		
	Horki	55.1	SE6	4	2	—		
	Archangielsk	56.2	SSW4	4	1	—		
Azja Środk.	Ust Segen	59.0	NW10	krupy	-2			
	Turkestan	68.0	cisza	4	1	—		
	Taszkient	67.9	E2	krupy	1	—		
Austr.	Wiedeń							
	Hohe Warte							
	Innsbruck							
	Klagenfurt							
Węgry	Preszburg	59.0	W6	4	2	0		
	Ujpest Ovsa	59.0	NNW4	4	1	0		
	Orawicza	56.3	ENE6	deszcz	3	0.5		
	Mount Dinia							
	Kaschau							
	Bratislava	54.2	W6	3	7	0		
Węgry	Budapest	53.6	N4	deszcz	6	1		
	Szombathely	53.7	SE6	—"—	9	—		
	Szeged	54.0	N8	3	0	—		
Hiszp.	Madrid	52.8	N4	1	-9	—		
	Coruna	56.0	E2	4	5	—		
	Malhun	56.0	N4	0	10	—		
Włochy	Genua	51.0	NNW4	4	13	—		
	Pizenze	50.0	NE10	4	11	—		
	Messina							
	Roma	47.0	SW6	4	15	—		
	Napoli	49.0	NW4	4	13	—		
	Brindisi							
	Spalderina							
	Perugia							
Bałkany	Belgrad	52.3	cisza	2	15	—		
	Bucarest							
	Sarja	55.3	cisza	0	6	—		
	Konstantynopol							
	Athenes	54.6	NW2	1	14	0		
	Malta	51.0	W4	0	15	—		
Afryka	Tunis							
	Alger							
Stany Zjedn.	Sandusky (1853)							
	Augusta (1964)							
	Santis (2500)							

Spostrzeżenia pilotowe

Stacja	Godz.	Wiatr	500	1000	1500	2000	2500	3000	3500	4000	4500	5000	Kierunek chmur	Rodzaj chmur	Uwagi
Warszawa															

Ogólny stan atmosfery w dniu 30.III 24r.
Wysokie ciśnienie nad Atlantykiem zniżki nad Skandynawią, pół
nocną i Włochami. W Polsce przeważnie chmurno i mglisto

Wydawnictwo Państwowego Instytutu Meteorologicznego w Warszawie

Édition du soir [18 h. G.M.T.] — *30 III 24 N: 90 b.*

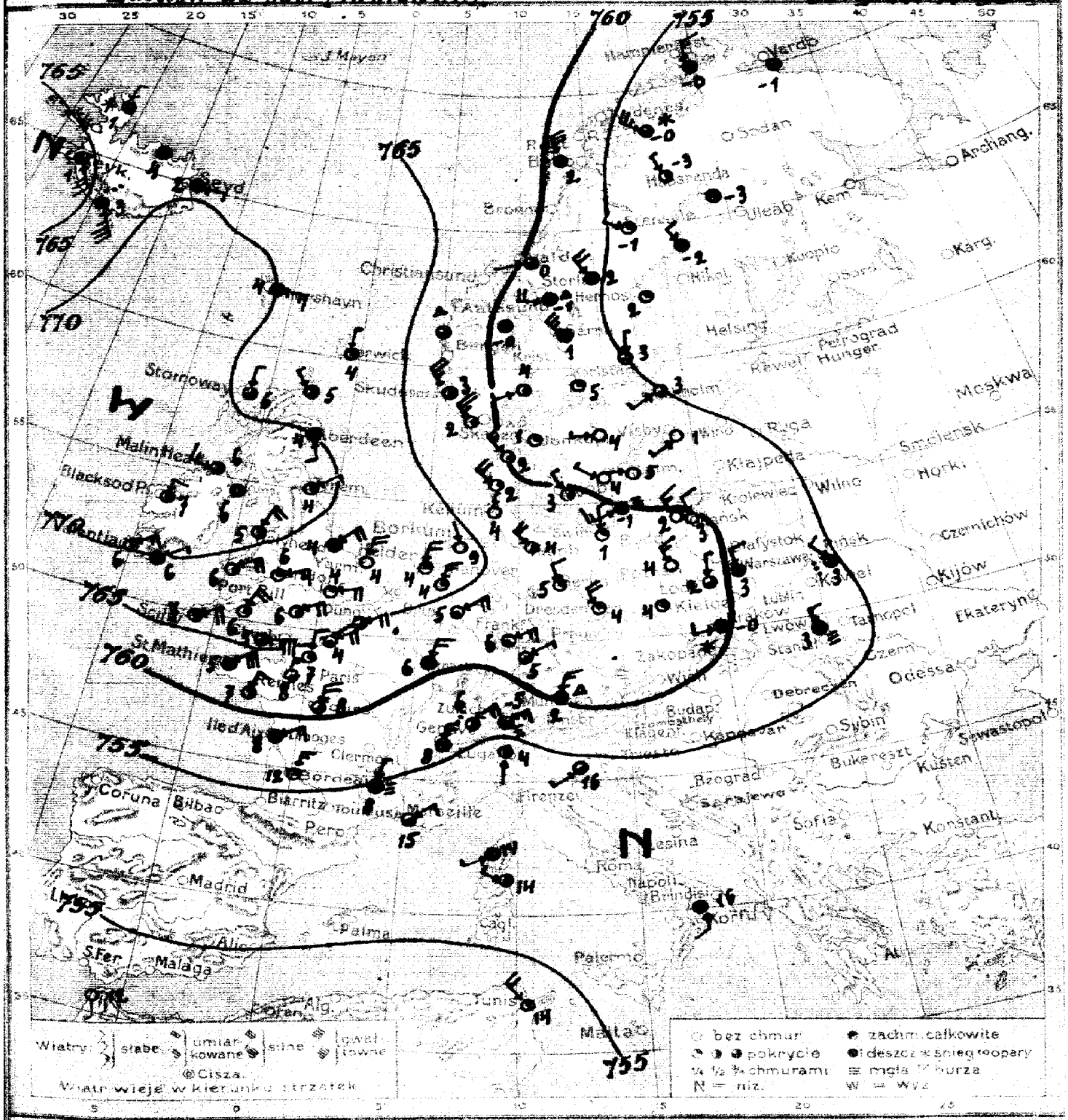

Warszawa **Izobary** *dnia* **30. III. Niedziela** *1924 r.* **6** *Rocznik V 1°*

Prawdopodobny przebieg pogody w ciągu doby następnej

N: 90 b.

Wydano dnia *1924 r. o godz.*

Spostrzeżenia meteorologiczne z dnia dzisiejszego Adnotacje 30.III.24 r. Nr 2

	Stacja	Ciśnienie 700 mm.	Wiatr	Zachmurzenie	Temp. °C.	Opady mm.	Temp. Max.	Temp. Min.
Polska	Wilno							
	Pińsk	55.7	NW2	deszcz	3			
	Białystok							
	Brześć n/B							
	Kowel							
	Warszawa	58.2	NNW2	½	3			
	Łódź	60.2	N2	3	2			
	Lublin							
	Lwów	57.1	NNW2	mgła	3			
	Zakopane							
	Kraków	60.5	NW2	śnieg	-0			
	Oświęcim							
	Poznań	60.2	NW2	0	4			
	Toruń							
	Bydgoszcz							
	Chojnice							
	Tczew							
	Hel							
	Puck							
M.	Gdańsk	60.5	NW4	0	3			
Anglia	Utrecht	68.9	N2	1	4			
	Skarnemünde	69.6	N2	3	6			
	Aberdeen	70.2	SSE2	4	4			
	Holy Head	70.1	NNE3	2	5			
	Valentia	70.9	NE6	2	6			
	Scilly	66.4	NE2	2	7			
	Yarmouth	68.1	NNE3	0	4			
	Falmouth	70.5	NE2	2	4			
Hol.	Helder	68.9	NNE8	1	4			
	Vlissingen	66.2	NNE6	1	4			
Francja	Greenwich	60.6	N2	3	3			
	St. Mathieu	62.4	NE2	4	5			
	Paryż	61.2	NNE3	1	3			
	Dijon	57.7	NE6	4	9			
	St. Alix	53.1	NE6	4	8			
	Clermont	56.2	N1	deszcz	8			
	Bordeaux	56.1	N5	1	12			
	Rennes	61.9	NNE6	mgła	8			
	Strasbourg	59.3	N8	4	7			
Bel.	Bruxelles							
Niemcy	Kemum	62.5	N2	0	4			
	Borkum	65.1	NNW4	0	9			
	Hamburg	63.1	NW3	2	4			
	Swinemünde	61.3	N4	1	1			
	Magdeburg	62.7	NNW4	1	5			
	Dresden	61.3	NNW3	1	4			
	Breslau	60.2	cisza	1	4			
	Brandenburg	58.4	NE6	1	6			
	München	61.1	NNE6	krupy	2			
Szwajc.	Genewa	56.8	NNE3	4	8			
	Berno	58.0	NE3	deszcz	6			
	Lugano	59.4	SI	2	4			
Dania	Kopenhaga	61.0	NW2	1	3			
	Skagen	59.4	cisza	1	1			
	Hanstholm	60.2	NW6	1	2			
	Blaavandshuk	62.0	NW3	1	2			
	Hammershus	60.4	SW2	mgła	-1			

	Stacja	Ciśnienie 700 mm.	Wiatr	Zachmurzenie	Temp. °C.	Opady mm.	Temp. Max.	Temp. Min.
Szwecja	Stockholm	55.2	W3	krupy	-1			
	Hernösand	53.1	cisza	1	2			
	Haparanda	52.5	—	4	-3			
	Wisby	56.3	SW2	0	1			
	Karlstad	57.0	cisza	1	5			
	Storlien	55.2	W8	krupy	-1			
	Jönköping	58.1	W3	0	4			
Norwegja	Skudesnes	51.3	cisza	4	-1			
	Bergen	58.3	NNW4	4	2			
	Veldersund	51.0	WSW1	3	—			
	Skudesnes	63.9	NW5	3	3			
Finlandja	Helsinki							
	Sortavala							
	Kuopio							
	Wasa							
	Sodankylä							
Estonja	Tallin (Reval)							
	Dorpat							
	Filsand							
Rosja	Petrograd							
	Moskwa							
	Jan Mayen							
	Thorshavn	70.0	E6	4	4			
	Seydisfjord	69.3	E4	4	2			
Austrja	Wiedeń							
	Feldkirch							
	Innsbruck							
	Klagenfurt							
Czechosłowacja	Praga							
	Eger (Cheb)							
	Oberlausitz							
	Stara Boleslaw							
	Kaschau							
Węgry	Budapest							
	Stamschtschy							
	Szeged							
Hiszp.	Madrid							
	Corunna							
	Palma							
Włochy	Genua							
	Florencja							
	Roma							
	Neapol							
	Brindisi							
	Cagliari	52.0	SW2	2	16			
	Palermo	51.0	S4	4	16			
Bałkany	Belgrad							
	Bukareszt							
	Sofja							
	Konstantynopol							
	Ateny							
	Malta							
Afryka	Tunis							
	Algier	56.2	NW3	2	14			
Stacje górskie	Schneekoppe (3105')							
	Zugspitze (3965)							
	Säntis (8500)	55.6	NE3	mgła	-5			

Spostrzeżenia pilotowe.

Stacja	Godz.	Wiatr	500	1000	1500	2000	2500	3000	3500	4000	4500	5000	Prędkość	Kierunek	Uwagi
Warszawa															

Wydawnictwo Państwowego Instytutu Meteorologicznego w Warszawie

Édition du matin [7h. G.M.T.]. *31. III. 24. N° 91a*

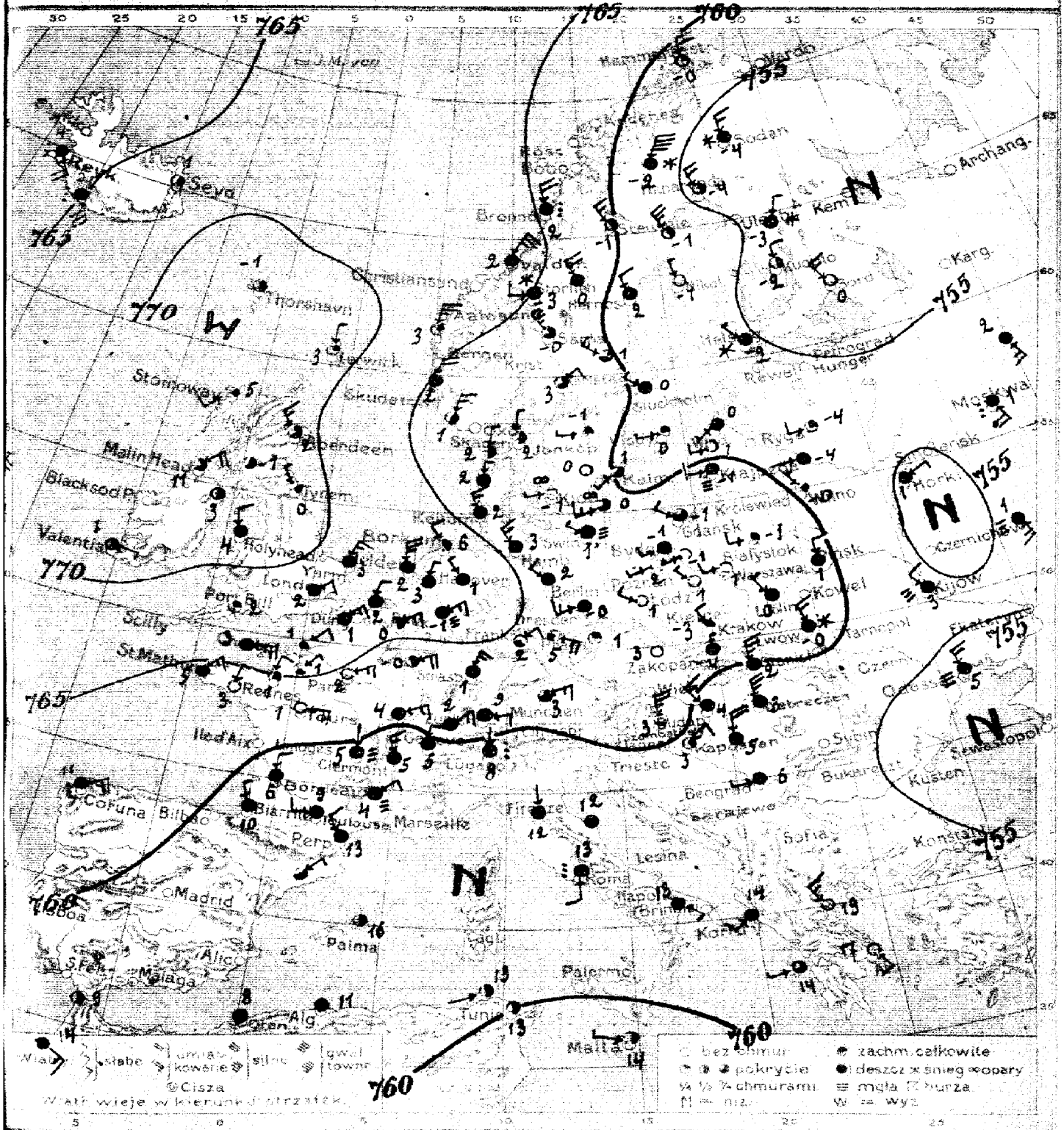

Warszawa. Mapa pogody z dnia 31. III. Poniedziałek *1924 r. o godz. 7 rano. Rocznik V.* 91a

Przewidywany przebieg pogody w ciągu doby następnej: Zachmurzenie zmienne, w nocy przymrozki, słabe wiatry z kierunków północnych.

S. K.

Wydano dnia 31. III *1924 r. o godz.* 11 h.

Spostrzeżenia meteorologiczne z dnia drugiego rano 31.III-24 r. [illegible]

	Stacja	Ciśnienie 700 mm	Wiatr	Zachmurzenie	Temp. °C.	Opady mm.	Temp. Max.	Temp. Min.
Polska	Wilno	59.2	NW2	1	-0	4	1	-2
	Pińsk	60.3	N4	4	1	0	5	-
	Białystok	60.8	W4	1	-1	0	3	1
	Brześć n/B							
	Kowno							
	Warszawa	62.4	W4	0	1	0	5	-2
	Łódź	63.5	NW2	0	1	0	4	-2
	Lublin	61.2	NW2	4	0	5	2	-1
	Lwów	61.8	NNW6	śnieg	-0	0.1	4	1
	Zakopane	61.5	N2	4	-4	6	2	-4
	Kraków	64.0	NNW4	1	-2	1	4	-6
	Oleszyn							
	Poznań	64.0	WSW2	0	2	0	7	-2
	Toruń	62.4	WSW2	0	-1	-		
	Bydgoszcz	63.1	WSW4	mgła	-1	0	7	-0
	Chojnice							
	Tczew							
	Hel							
	Mark							
W	Gdańsk	62.1	WNW4	3	-1	0	4	-3
Anglia	Lerwick	70.3	N2	1	3	-		
	Stornoway	70.1	SW4	1	5			
	Aberdeen	70.7	NW6	3	2	0		
	Holy Head	70.1	NNW4	4	4	0		
	Valentia	71.6	E2	1	1	0		
	Lerwick	69.0	NE4	4	2	0		
	Yarmouth	68.6	NNE6	4	3	Ślad		
	Plymouth	70.4	NW2	1	0	2		
Hol.	Helder	67.4	N10	4	2	-		
	Vlissingen	67.8	NNE4	4	2	-		
	Ostenda	67.0	NE6	4	1	0		
Francja	St Mathieu	64.9	NE6	4	5	0		
	Paris	64.5	ENE6	0	2	0		
	Dijon	60.1	ENE6	4	4	0		
	Holtzhorn	62.9	E8	0	1	-		
	Clermont	59.1	N1	mgła	5	1		
	Biarritz	59.4	NNW2	4	10	0.2		
	Rennes	63.0	NNE4	1	1	-		
	Strasbourg	62.6	NNE6	4	1	0		
Bel	Bruxelles	67.0	ENE4	2	0	0		
Niemcy	Keitum	62.7	NNW6	4	2	0		
	Borkum	66.3	NW4	2	6	1		
	Hamburg	63.8	NW6	4	3	0.1		
	Swinemünde	62.3	WNW2	mgła	1	0		
	Magdeburg	64.7	WNW4	4	2	0		
	Dresden	64.8	WSW6	4	-0	0		
	Breslau	63.6	WNW4	0	1	0		
	Frankfurt n/M	65.6	N6	1	1	0		
	Monachium	69.2	ENE6	3	3	0.5		
	Kłajpeda	61.1	W4	mgła	-1	0		
Szwajc.	Genewa	60.0	NNE8	4	5	0		
	Zurich	61.4	E4	4	3	0		
	Lugano	58.0	N1	deszcz	8	-		
Dania	Kjöbenhavn	61.5	W2	mgła	-1	0		
	Skagen	61.0	N2	2	2	0		
	Hanstholm	61.3	N2	2	2	0		
	Blaavandshuk	63.0	N4	4	2	Ślad		
	Hammerehus	61.1	WSW6	mgła	0	0		

	Stacja	Ciśnienie 700 mm	Wiatr	Zachmurzenie	Temp. °C	Opady mm	Temp. Max	Temp. Min
Szwecja	Stockholm	59.1	WNW2	4	0	0		
	Hernösand	58.3	NNW4	4	2	0		
	Haparanda	54.1	NNW8	2	-4	0		
	Visby	59.2	W2	1	0	0		
	Karlstad	60.9	NE4	3	3	0		
	Starkenar	59.8	SW2	2	1	0		
	Jönköping	60.4	W2	1	-1	0		
Norwegja	Vardoe	59.4	N8	1	-0	-		
	Bronnö	60.0	NNW8	deszcz	2	-		
	Valderaunø	65.6	NNE10	4	2	-		
	Skudesnes	64.3	NNE8	4	2	-		
Finlandja	Helsinki	55.9	NW2	śnieg	-2	-		
	Sortavala	59.4	NW6	1	0	-		
	Kuopio	52.6	N4	2	-2	1		
	Wasa	56.2	NNW2	0	-1	0.1		
	Sodankylä	53.9	N6	śnieg	-4	-		
Estonja	Tallin (Reval)							
	Dorpat							
	Filsand							
Rosja	Petrograd							
	Moskwa	56.9	SSE8	deszcz	1	2		
	Kijów	55.4	NW4	mgła	3	c		
	Odessa	52.6	NNW6	—"—	4	0		
	Horki	54.9	ENE2	4	1	-		
	Kars Mazyn							
	Thorshavn	72.6	cisza	2	-1	0		
	Jagdenhoef	65.6	—"—	2	1	0		
Austrja	Widen							
	Feldkirch							
	Innsbruck							
	Klagenfurt							
Czechosłowacja	Praha	64.0	cisza	1	1	-		
	Eger (Cheb)	60.9	ESE8	1	5	-		
	Olomuniec	62.7	-	0	3	0		
	Stara Dala							
	Borowec	59.4	N10	4	2	0		
Węgry	Budapest	57.7	NW6	4	4	10	13	4
	Szandathely	61.2	N10	0	3	0	11	2
	Szeged	58.6	N8	4	5	0	15	6
Hiszp.	Madrid							
	Coruna	63.0	ENE8	deszcz	11	-		
	Palma							
Włochy	Genua							
	Firenze	56.0	N1	4	18	-		
	Ancona	56.0	cisza	4	12	-		
	Roma	57.0	S4	deszcz	13	-		
	Foggia	58.0	ESE2	4	13	-		
	Brindisi							
	Mad. Olivo							
	Palermo							
Bałkany	Belgrad	58.8	W2	4	6	-		
	Cattaro	58.0	SW4	4	14	-		
	Zante	58.0	W2	3	14	-		
	Navarino	56.0	NW6	0	19	-		
	Athenes	57.3	SE4	0	17	-		
Afryka	Malta	61.0	W2	2	16	-		
	Tunis	60.0	cisza	2	13	-		
	Alger	57.0	—"—	4	11	-		
Stacje górskie	Sonnblick (3106)							
	Zugspitze (2964)							
	Säntis (2500)	55.9	E4	3	-5	-		

Spostrzeżenia pilotowe

Stacja	Godz.	Wiatr dolny	500	1000	1500	2000	2500	3000	3500	4000	4500	5000	Kierunek dolnych chmur	Rodzaj chmur	Uwagi
Warszawa															

Ogólny stan atmosfery w dniu 31.III-24 r.
Wysokie ciśnienie nad Anglją, niskie nad Rosją i Finlandją.
W Polsce zachmurzenie zmienne, w nocy przymrozki, na północy miejscowe opady śniegu (Lwów).

Wydawnictwo Państwowego Instytutu Meteorologicznego w Warszawie.

Édition du soir [18h. G.M.T.] — *31. III. 24. N° 91 b.*

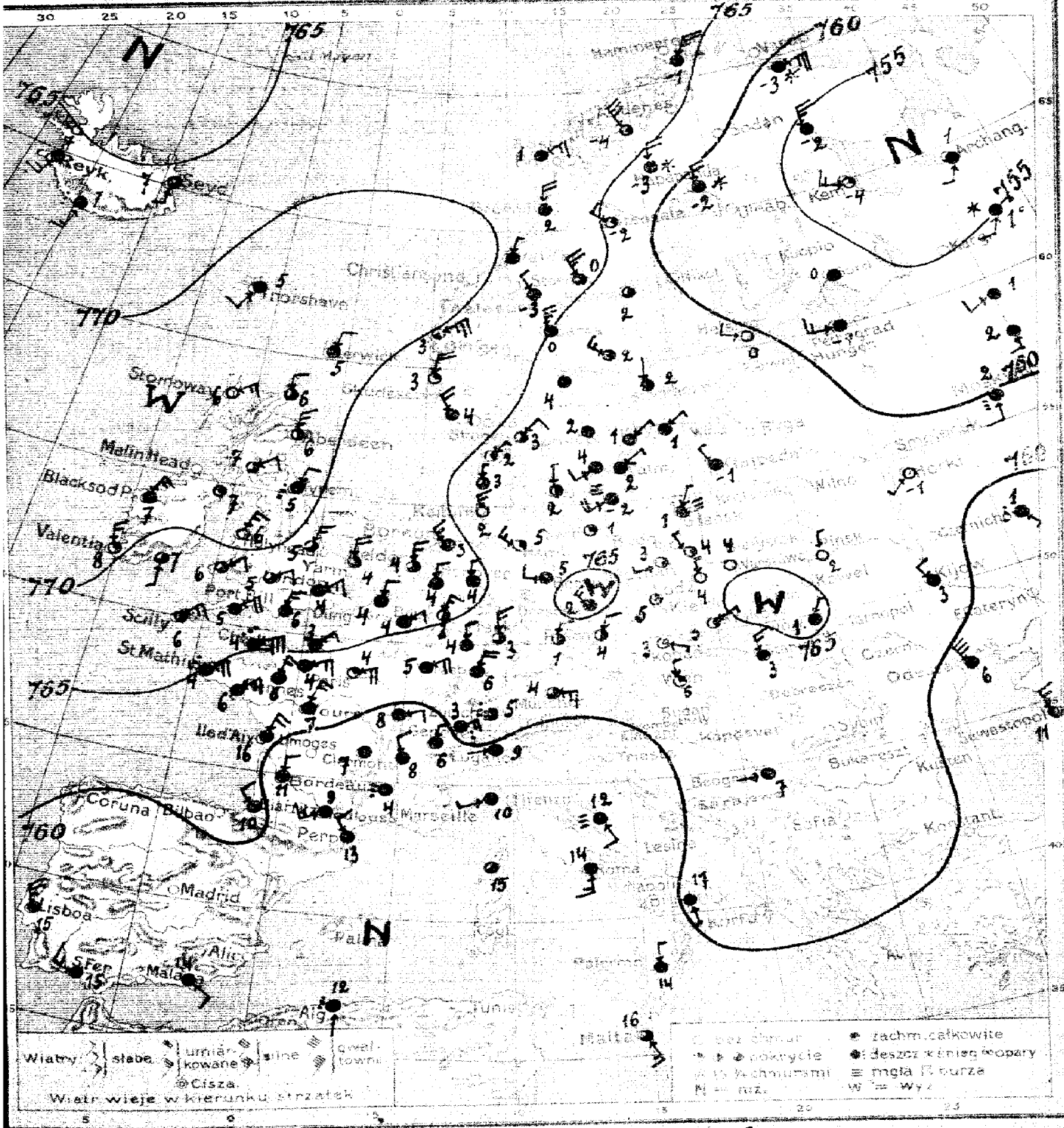

Warszawa **Izobary** *z dnia* **31. III.** *Poniedziałek* 1924 r. **6 wiecz.** *Rocznik* V. *Nr* **N91 b**

Przewidywany przebieg pogody w ciągu doby następnej

Wydano dnia *1924 r. o godz.*

Spostrzeżenia meteorologiczne z dnia dzisiejszego godz. 7 z. 31.III 22 r. Nr 3912

	Stacja	Ciśnienie 700 mm.	Wiatr	Zachmurzenie	Temp. °C.	Opady m.m.	Temp. Max.	Temp. Min.
Polska	Wilno							
	Pińsk	63.3	N2	0	2			
	Białystok							
	Brześć n/B							
	Kiwerce							
	Warszawa	64.2	cisza	0	4			
	Łódź	64.6	N2	0	4			
	Lublin							
	Lwów	65.8	NNE2	4	1			
	Zakopane							
	Kraków	64.8	NE2	1	3			
	Cieszyn							
	Poznań	64.9	WSW2	1	3			
	Toruń	63.7	NW2	1	1			
	Bydgoszcz							
	Chojnice							
	Tczew							
	Hel							
	Puck							
Bałt.	Gdańsk	63.1	NNE2	mgła	1			
Anglia	Lerwick	72.1	NNE4	4	3			
	Stornoway	72.5	NE6	0	6			
	Aberdeen	71.9	N6	2	6			
	Holy Head	70.5	NNE6	0	6			
	Valentia	70.6	NNW6	1	8			
	Scilly	68.4	NE6	3	6			
	Yarmouth	68.0	N8	3	4			
	Aquemouth	70.5	NNE4	deszcz	5			
Hol.	Helder	66.5	N6	3	4			
	Vlissingen	66.7	NNE4	2	4			
Francja	Calais	66.7	N4	2	4			
	St Mathieu	64.8	NE8	deszcz	4			
	Paris	63.4	ENE8	1	4			
	Dijon	59.7	ENE4	4	8			
	Rochelle	60.3	NNE8	4	16			
	Clermont	58.4	cisza	4	7			
	Biarritz	60.6	NW4	4	10			
	Nantes	63.5	NNE6	4	6			
	Strasbourg	60.7	NNE8	4	6			
Bel.	Bruxelles	65.5	NE4	4	4			
Niemcy	Keitum	63.7	NNW6	0	2			
	Borkum	65.8	NW5	4	3			
	Hamburg	63.9	WNW6	1	5			
	Swinemünde	63.5	cisza	1	1			
	Magdeburg	64.6	W4	4	5			
	Dresden	65.0	NW6	4	2			
	Breslau	63.5	cisza	1	5			
	Diepholz	64.3	N6	3	3			
	Munchen	61.1	E6	3	4			
	Memel	64.6	NW2	4	-1			
Szwecja	Sundsvall	59.5	NNE4	4	6			
	Torneå	60.9	cisza	deszcz	5			
	Lulepeå	57.8	W1	4	9			
Dania	Kjøbenhavn	63.3	N2	2	2			
	Skagen	64.1	NE4	3	3			
	Hanstholm	64.3	NE2	1	2			
	Blaavandshuk	64.3	N2	3	3			
	Hammeröhus	62.9	SW8	mgła	-2			

	Stacja	Ciśnienie 700 mm.	Wiatr	Zachmurzenie	Temp. °C	Opady m.m.	Temp. Max.	Temp. Min.
Szwecja	Stockholm	62.4	N1	4	2			
	Hernösand	58.0	cisza	3	2			
	Haparanda	58.8	N3	śnieg	-2			
	Wisby	62.0	NE2	4	2			
	Karlstad	64.4	cisza	4	4			
	Stortien	67.9	NW2	4	-3			
	Jönköping	63.6	cisza	4	2			
Norwegja	Kristiansund	68.4	NE6	4	1			
	Bronnö	68.0	N8	4	2			
	Valdevenna	69.8	NNE2	4	-			
	Skudesnas	66.1	NNE8	1	3			
Finlandja	Helsinki	66.0	WNW4	0	0			
	Seriavala	36.4	cisza	4	0			
	Kuopio							
	Wasa							
	Sodankylä							
Estonja	Tallin (Pawel)							
	Dorpat							
	Filsand							
Rosja	Petrograd	58.4	N6	4	-1			
	Maskwa	50.6	S4	deszcz	2			
	Odessa	59.3	NW12	4	6			
	Sebastopol	55.1	NNW6	4	11			
	Kijów	51.7	NW4	4	3			
	Jan Mayen							
	Thorshavn	71.7	SSW4	4	5			
	Seydisfiord	65.2	S4	3	7			
Austrja	Wien							
	Feldkirch							
	Innsbruck							
	Klagenfurt							
Czechosłowacja	Praha	63.7	NNE4	2	4			
	Eger (Cheb)	63.6	NNE4	2	1			
	Olomuc	63.2	ESE2	1	3			
	Stara Dala							
	Koszyce	63.2	N6	4	3			
	Bratislava	62.0	N2	1	6			
Węgry	Budapest							
	Szombathely							
	Szeged							
Jugosł.	Sudrag							
	Ljubljana	59.0	NNW10	4	15			
	S Fiumarde	59.0	W6	4	15			
Włochy	Genova	58.0	WSW2	4	10			
	Firenze							
	Ancona	56.0	SE4	mgła	12			
	Roma	58.0	S6	4	14			
	Foggia	60.0	SSE2	4	17			
	Palermo	59.0	N2	4	14			
	Monte Corno							
	Perugia							
Bałkany	Belgrad	63.0	W2	4	7			
	Bucuresti							
	Sofja							
	Konstantynopol							
	Ateny							
	Malta	57.8	SE6	3	16			
Afryka	Tunis							
	Alger	55.0	S1	deszcz	12			
Stacje górskie	Snæfell (1105)							
	Ingegerd (2964)							
	Sonnblick (3106)							

Spostrzeżenia pilotowe.

Stacja	Godz.	Warstwy	500	1000	1500	2000	2500	3000	3500	4000	4500	5000	Granica wiecz. śniegu	Rodzaj chmur	Uwagi
Warszawa															

Wydawnictwo Państwowego Instytutu Meteorologicznego w Warszawie

Édition du matin [7h G.M.T.] — *1. IV. 24. N: 92a*

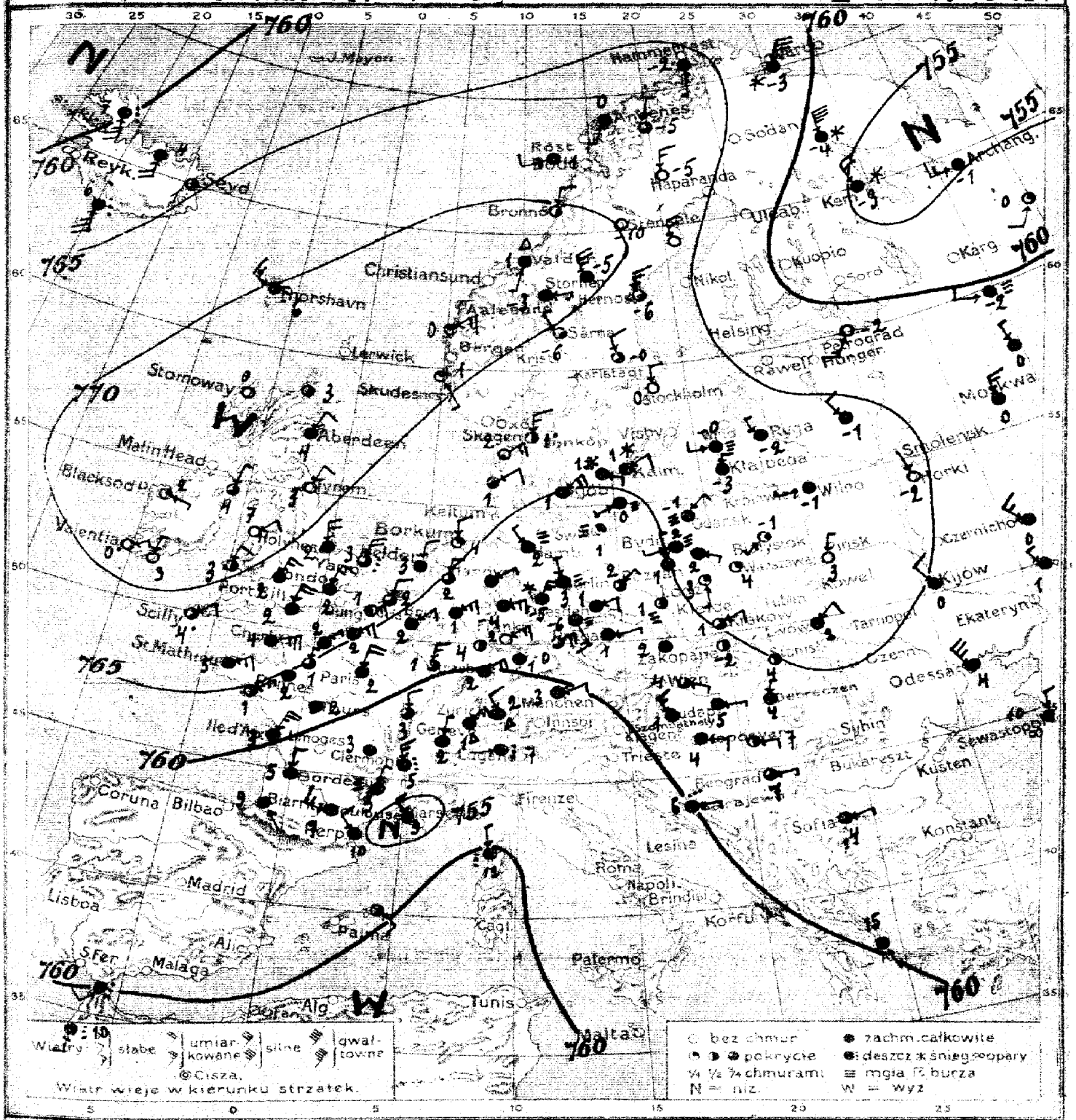

Warszawa. Mapa pogody z dnia **1. IV. Wtorek** *1924 r. 7 rano. Rocznik V. № 92a*

Przewidywany przebieg pogody w ciągu doby następnej **Temperatura rano w granicach od 0° do 5°, dość pogodnie, miejscami mgła, słabe wiatry miejscowe.-**

W. N.

Wydano dnia **1. IV.** *1924 r. o godz.* **11h.**

Spostrzeżenia meteorologiczne z dnia dzisiejszego rano 1.IV-24 – Nr 99a

Stacja	Ciśnienie 700 mm.	Wiatr	Zachmurzenie	Temp. °C.	Opady mm.	Temp. Max.	Temp. Min.
Polska							
Wilno	66.1	NW2	4	-1	0	4	-3
Prisk	65.4	NNE2	0	3	0	4	-
Białystok	65.6	SW2	1	-1	0	9	-2
Brześć n/B							
Kowno							
Warszawa	65.6	cisza	1	4	0	8	-2
Łódź	65.5	S2	1	3	0	8	-2
Lublin							
Lwów	66.3	NE4	4	2	0	2	0
Dworce Polskie	—	ENE4	4	2	0	—	—
Zakopane	65.6	cisza	2	-2	0	1	-9
Kraków	65.1	ENE4	3	1	ślad	5	-2
Czerszyn							
Poznań	65.8	NNW2	2	1	0	9	-1
Toruń	64.6	ESE2	4	2	0	—	—
Bydgoszcz	65.0	NSW2	mgła	2	0	7	-3
Chojnice							
Tczew							
Hel							
Puck							
Gdańsk	65.9	NE2	mgła	-1	0	6	-2
Anglia							
Lowestoft	67.3	NNE4	4	2	0		
Stornoway	72.8	cisza	0	0	0		
Aberdeen	72.5	NNE4	4	4	0.2		
Holy Head	71.3	NE4	8	7	—		
Valentia	71.6	NE2	0	0	—		
Scilly	69.0	ENE4	3	4	0		
Yarmouth	67.2	NNE2	deszcz	3	1		
Bjarmouth	70.6	NNE2	0	3	—		
Hol.							
Helder	65.9	NNE4	4	3	—		
Vlissingen	65.8	N4	3	2	—		
Belgia							
Ostenda	65.2	NE6	3	1	0		
St. Hubert	66.1	NE6	4	5	1		
Paris	63.1	NNE8	4	2	0		
Dijon	58.6	N4	3	3	0		
Le Puy	60.5	NNE2	4	3	0		
Francja							
Clermont	57.9	cisza	4	3	ślad		
Biarritz	58.9	SE1	deszcz	9	—		
Rennes	64.9	cisza	— " —	2	0		
Cherbourg	60.1	NE8	4	2	0		
Szwajcaria							
Bruxelles	64.6	NE4	4	2	0		
Koblenz							
Berlin	66.0	N4	1	4	0		
Hamburg	65.0	NW2	mgła	2	0		
Swinemünde	64.4	cisza	— " —	1	0		
Niemcy							
Heidelberg	64.6	NNE1/4	— " —	3	0		
Norderney	63.2	ENE4	4	1	0		
Emden	64.2	cisza	mgła	1	0		
Münster i/W	62.7	NE6	cisza	2	0		
Hannover	59.4	ENE2	4	3	0		
Hiszpania							
Alicjeada	66.3	NE	4	-3	0		
Coruna	57.6	NNE2	deszcz	2	1		
Lizbona	58.1	NW4	krupy	2	4		
Gibraltar	56.4	W1	deszcz	7	10		
Włochy							
Nord Horn	65.5	NE6	4	1	ślad		
Genua	57.3	NNE6	2	1	0		
Florencja	62.6	NE6	1	2	0		
Rzym	61.0	NE4	1	1	0		
Neapol	64.6	SSE2	mgła	0	0		

Stacja	Ciśnienie 700 mm.	Wiatr	Zachmurzenie	Temp. °C.	Opady mm.	Temp. Max.	Temp. Min.
Szwecja							
Stockholm	67.5	N4	0	0	0		
Hernösand	68.1	N6	1	-6	0		
Haparanda	66.0	ENE4	śnieg	1	0.2		
Kalmar	69.8	NW2	1	-6	0		
Wisby							
Karlskrona	67.7	N6	0	-5	1		
Skarhamn	71.3	E2	śnieg	-3	1		
Ostersund	70.5	NNW2	4	-5			
Norwegia							
Andenes	67.1	SSW2	4	0	—		
Bergen	70.0	N4	śnieg	—	—		
Christiansund	70.5	SSW2	krupy	1	—		
Skudesnes	69.9	SE2	1	1			
Finlandia							
Helsinki							
Kuusamo							
Kuopio							
Oulu							
Sodankylä							
Estonia							
Dalby (Kopel)							
Dorpat							
Arkona							
Rosja							
Petersburg	61.6	SW6	9	-2	—		
Moskwa	62.2	N6	4	0	—		
Odessa	63.3	NW10	4	4	—		
Kijów	64.4	NW4	4	0	—		
Riga	65.7	NW2	4	-2	0		
Tarnopol							
Charkowo	70.0	WNW6	deszcz	6	—		
Archangielsk	64.6	cisza	1	1	—		
Ob. Nys							
Wiedeń							
Lublana							
Pola Istria							
Hegymagas							
Austro-Węgry							
Pilsko	62.9	ENE2	4	1	0		
Ogyalla (Hun)	62.4	ENE3	3	-0	0		
Obir (Kor)	62.5	cisza	4	2	0		
Stara Gora							
Mostyn	63.5	NW2	2	4	0		
Węgry							
Bratislava	61.8	ESE2	3	4	0		
Budapest							
Szombathely	62.8	E2	4	5	0	9	4
Szeged	61.6	NW6	4	7	0	12	2
Bałkany	62.3	E4	2	7	0	11	5
Sofia							
Czarna							
Pirima							
Ormiano							
Tyrnowo							
Włochy							
Roma							
Napoli							
Brindisi							
Mikolajewo							
Perdesina							
Dagorad	60.8	E2	3	7	0		
Dubrowni	60.3	E2	deszcz	6	0		
Półwysep Bałkański							
Sofia	63.0	E2	3	4	ślad	14	2
Konstantynopol							
Ateny	60.8	SSE1	4	15	0		
Skutari							
Afryka północna							
Tanger	60.0	SW6	deszcz	—	—		
Rabat	61.0	S4	— " —	10			
Santa Cruz (Teneryfa)							
Algier							
Kasa (Tunis)	54.1	SW4	mgła	-5	4		

Spostrzeżenia pilotowe

Stacja	Ogół zachm.	500	1000	1500	2000	2500	3000	3500	4000	4500	5000	Granica górna chmur	Rodzaj chmur	Uwagi
Warszawa	8	cisza	ESE2	SSE4	SE2	SSW3	SW3	WSW4	SW2	WSW6	WSW11	SW12	4900	—	—

Ogólny stan atmosfery w dniu 1.IV-24 r.

Wyjątkie ciśnienie nad Rosją wschodnią i nad Europą zachodnią, a wielkie ciśnienie nad Rosją północną i nad Europą południową. W Polsce dość pogodnie, temperatura w granicach od -1° do +3°

Wydawnictwo Państwowego Instytutu Meteorologicznego w Warszawie

Édition du soir [18h. G.M.T.]. 1. IV. 24. № 92 b

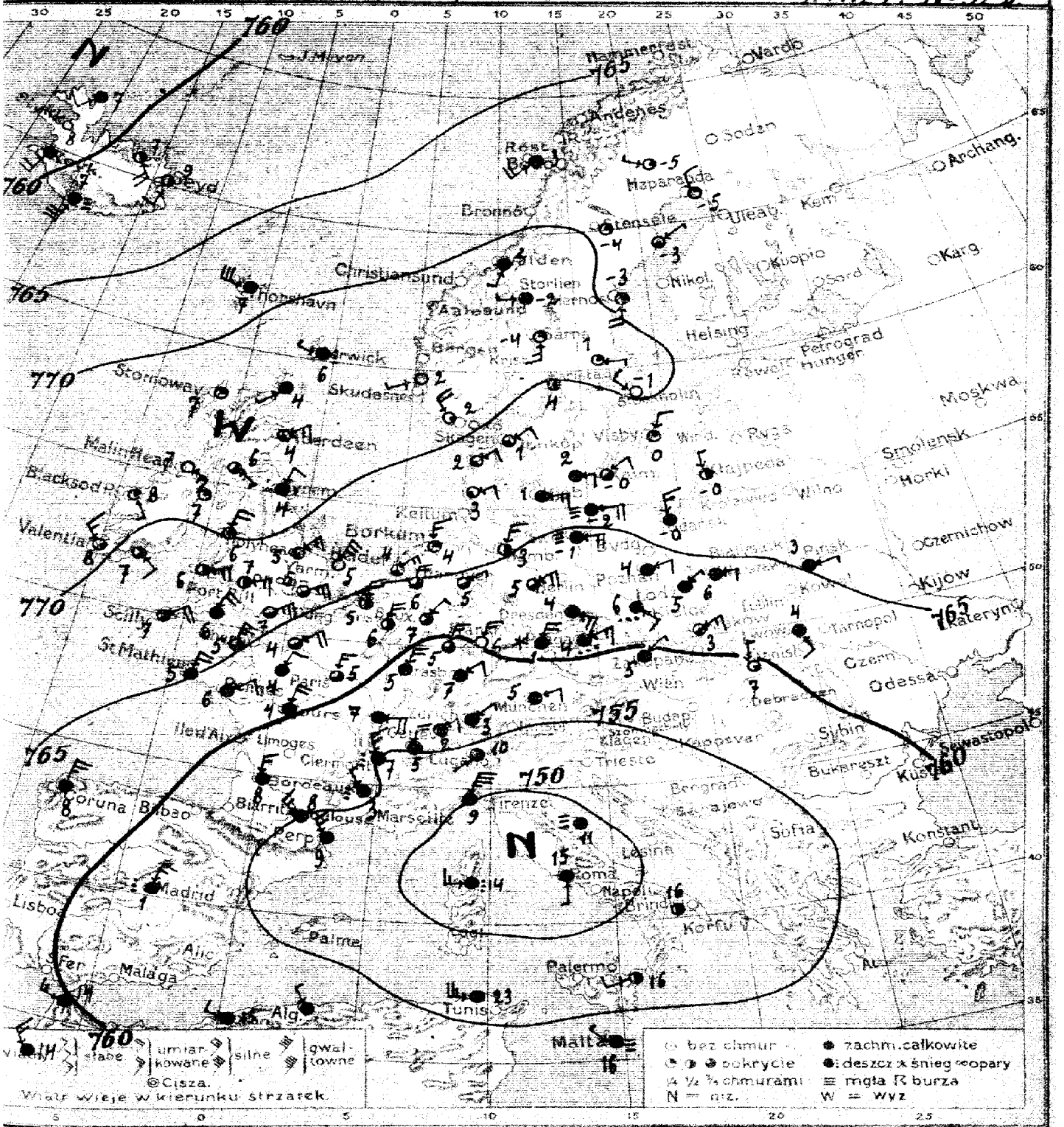
760
765
770
765
770
765
760
750
755
760
N
W
N
Hammerfest
Vardö
Andenes
Sodan
Archang.
Bronnöy
Stensale
Kem
Karg
Christiansund
Storlien
Nikol
Kuopio
Sord
Aalesund
Helsing
Petrograd
Hunger
Moskwa
Stornoway
Skudesnes
Malin Head
Aberdeen
Blacksod Pt.
Valentia
Borkum
Scilly
St Mathieu
Paris
Ile d'Aix
Limoges
Clermont
Bordeaux
Biarritz
Bilbao
Coruna
Marseille
Perp
Madrid
Lisboa
Palma
Malaga
Alg.
Tunis
Malta
Trieste
Belgrad
Sofia
Lesina
Napoli
Brindisi
Korfu
Palermo
Budapest
Wien
München
Klagenf.
Kappevar
Sybin
Bukarest
Konstant.
Sewastopol
Odessa
Czernichow
Kijow
Katerynow
Smolensk
Horki
Wilno
Ryga
Reval
Helsingf.
Abo
Stockholm
Trondhjem
Bergen
Kristiansund
Aalesund
Storlien
Nikol
Kuopio
Sord
Karg
Kem
Archang.
Vardö
Hammerfest
Andenes
Sodan
Bronnöy
Stensale
Christiansund
Hopenhavn
Aberdeen
Malin Head
Blacksod Pt.
Valentia
Scilly
St Mathieu

Spostrzeżenia meteorologiczne z dnia drugiego Lutego r. 1.II.24 r. № 922

	Stacja	Ciśnienie 760mm+	Wiatr	Zachmurzenie	Temp. °C.	Opady m.m.	Temp. Max.	Temp. Min.
Polska	Wilno							
	Pińsk	65.2	E 2	4	3	0		
	Białystok							
	Brześć n/B							
	Kiwerce							
	Warszawa	64.1	E 4	4	6	0		
	Łódź	63.5	NE 2	4	5	0		
	Lublin							
	Lwów	64.7	SE 4	4	4	0		
	Zakopane							
	Kraków	69.5	NE 6	2	3	0		
	Cieszyn							
	Poznań	64.1	ENE 4	4	4	0		
	Toruń							
	Bydgoszcz							
	Ungnicz							
	Tczew							
	Hel							
	Puck							
NW	Gdańsk	67.1	N 6	mgła	-0	0		
Anglia	Lerwick	71.8	W 2	deszcz	6	0		
	Stornoway	72.2	cisza	1	7	0		
	Aberdeen	72.9	NE 6	7	4	0		
	Holy Head	70.6	NNE 8	1	6	0		
	Valentia	70.5	NW 6	1	8	0		
	Scilly	67.8	NE 8	3	7	0		
	Yarmouth	67.7	NNE 8	0	5	0		
	Plymouth	71.6	NNE 4	4	4	0		
Hol.	Helder	66.3	NE 8	1	4	0		
	Vlissingen	64.0	NNE 4	2	5	0		
Francja	Cherbourg	63.3	NE 8	2	4	17		
	Brest	65.1	NNE 8	4	5	9		
	Paris	61.1	NNE 6	3	5	24		
	Dijon	56.8	E 8	4	7	26		
	Bordeaux	57.3	N 6	4	8	27		
	Lyon	54.9	NNW 8	deszcz	7	22		
	Clermont	54.4	NW 6	4	3	29		
	Avignon	59.3	NNE 4	4	4	17		
	Strasbourg	57.6	NE 4	4	7	34		
Bel.	Bruxelles	62.4	NNE 8	2	6	42		
Niemcy	Aachen	63.9	NE 2	3	7	0		
	Borkum	66.8	N 6	1	4	0		
	Hamburg	65.0	NNE 6	2	3	0		
	Stralsund	64.8	E 6	mgła	-1	0		
	Magdeburg	62.1	NE 8	3	5	0		
	Dresden	61.7	ESE 6	4	4	0		
	Breslau	61.5	ESE 4	deszcz	6	0		
	Frankfurt M	60.6	NNE 6	0	6	0		
	Munchen	56.8	ENE 4	4	5	0		
	Klajpeda	68.6	N 2	2	-0	0		
Szwecja	Gefle	55.8	NNE 8	4	3	0.4		
	Jarlsö	57.3	NE 2	4	3	0		
	Lycksele	51.9	SW 1	4	10	0		
Finnia	Eskilstuna	67.6	E 8	4	1	-		
	Skargen	69.5	NE 4	1	1			
	Haneholm	68.9	NE 4	1	2			
	Blomandshuk	68.0	ENE 4	1	3			
	Haparanda	67.0	E 8	mgła	-2			

	Stacja	Ciśnienie 760mm+	Wiatr	Zachmurzenie	Temp. °C.	Opady m.m.	Temp. Max.	Temp. Min.
Szwecja	Stockholm	70.7	ENE 4	0	-1	0		
	Hernösand	69.0	S 8	2	-3	0		
	Haparanda	66.7	NNW 4	1	-5	-		
	Wisby	69.3	NNE 4	1	0	0		
	Karlstad	69.8	cisza	2	4	-		
	Storlien	71.5	W 2	4	-2	0		
	Bäkkäsjaf	68.9	NE 4	2	-0	Śnieg		
Norwegja	Vardö	66.1	SW 3	4	3			
	Bisher	70.6	NW 3	1	2			
	Vadsö	70.9	SW 2	4	2			
	Tromsö	70.9	NSW 2	0	2			
Finlandja	Helsinki							
	Sortavala							
	Kuopio							
	Wasa							
	Sodankylä							
Estonja	Tallin (Reval)							
	Dorpat							
	Filsand							
Rosja	Petrograd							
	Moskwa							
	Ion Mayen							
	Thorshavn	69.2	W 2	4	7	0.4		
	Seydisfiord	62.1	S 4	2	9	-		
Austrja	Wien							
	Feldkirch							
	Innsbruck							
	Klagenfurt							
Czechosłowacja	Praha	60.4	ENE 6	deszcz	4	0.3		
	Eger (Cheb)	60.3	NNE 8	Śnieg	1	0.1		
	Olomuniec	59.4	NE 2	4	5	0.5		
	Stare Duta							
	Fiszgyc	59.8	N 2	1	7	0		
Węgry	Budapest							
	Szombathely							
	Szeged							
Hiszp.	Madrid	57.0	NNE 8	deszcz	1			
	Corana	64.0	N 10	4	8			
	Palma							
Włochy	Genova	50.0	NNE 4	4	9			
	Florencja	51.0	-	2	16			
	Messina	52.0	WSW 4	2	16			
	Roma	48.0	S 2	4	15			
	Neapol	50.0	cisza	mgła	11			
	Brindisi							
	Maddalena							
	Palermo							
Bałkany	Peograd							
	Bucaresti							
	Sofja							
	Konstantynopol							
	Athenes							
	Malta	51.0	NNW 2	mgła	4	16		
Afryka	Biskra	54.0	W 10	4	23			
	Alger	57.0	NW 2	4	-			
Stacje górskie	Smrekbak (1305)							
	Zugspitze (2964)							
	Säntis (2500)							

Spostrzeżenia pilotowe

Stacja	Godz.	Wiatr i chmury	500	1000	1500	2000	2500	3000	3500	4000	4500	5000	Prędkość wiatru w m/sek.	Kierunek wiatru	Uwagi
W Gdańsku															

Wydawnictwo Państwowego Instytutu Meteorologicznego w Warszawie

Édition du matin [7h. G.M.T.]. *2. IV. 24. N° 93a*

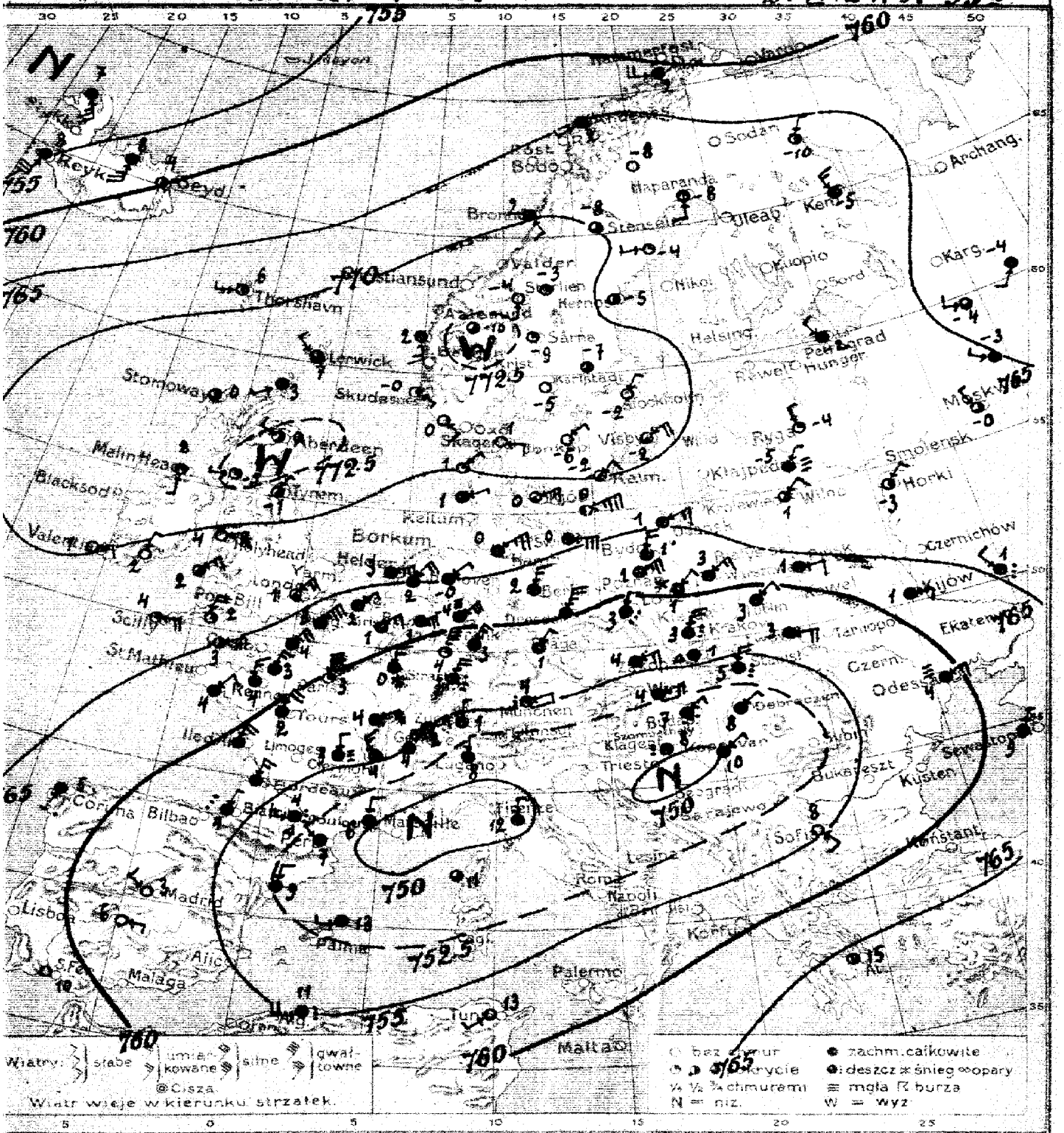

Warszawa. Mapa pogody z dnia **2. IV. Środa** *1924 r. Z rocznik: Rocznik V. L.* **93a**

Przewidywany przebieg pogody w ciągu doby następnej **Zachmurzenie duże, chłodno [do 5°], miejscami deszcz, zwłaszcza na południu kraju, umiarkowane wiatry północno-wschodnie.**

Wydano dnia **2. IV.** *1924 r. o godz.* **11h. 30m.**

Spostrzeżenia meteorologiczne z dnia dzisiejszego rano 2.IV-24 r. godz. 7 1/2

Kraj	Stacja	Ciśnienie 700 mm.	Wiatr	Zachmurzenie	Temp. °C.	Opady mm.	Temp. Max.	Temp. Min.
Polska	Wilno	66.0	NE 6	3	1	0	4	-2
	Prusk	64.6	NE 4	4	1	0	7	-
	Białystok							
	Brześć n/B							
	Kielce							
	Warszawa	61.0	NE 6	4	3	0	9	2
	Łódź	60.7	NE 2	śnieg	1	-0.5	8	1
	Lublin	59.3	NE 4	2	3	0	8	2
	Lwów	58.8	E 8	4	3	0	2	3
	Zakopane	57.0	cisza	śnieg	1	0	5	-2
	Kraków	57.3	NNE 8	deszcz	3	0	6	1
	Tarnopol							
	Poznań	62.7	NE 10	4	1	0	8	1
	Toruń							
	Bydgoszcz	63.0	N 8	4	1	0	8	0
	Olsztyn							
	Tczew							
	Hel							
	Ewck							
	Gdynia	65.3	N 5	4	1	0	1	-2
Anglia	Lerwick	70.1	NNW 3	3	2	1		
	Stornoway	71.5	cisza	3	0	0		
	Aberdeen	72.7	NNW 2	3	0	0		
	Holy Head	70.0	NE 5	0	4	-		
	Valentia	70.4	E 2	0	1	0		
	Scilly	67.3	E 5	1	4	0		
	Shoeburyness	71.5	SW	1	2	0		
	Portsmouth	70.6	NE 2	2	4	Ślad		
Holandja	Helder	66.1	NNE 2	4	3	0		
	Vlissingen	64.2	NE 4	4	2	0		
Francja	Calais	64.0	NE 4	4	3	0		
	Lotharyngia	62.7	NE 8	4	4	2.9		
	Paris	55.9	N 2	1	3	Ślad		
	Dijon	55.6	ENE 6	4	4	0		
	Ile Clix	-	NNE 8	4	-	0		
	Clermont	54.4	N 1	mgła	-3	0		
	Biarritz	57.2	NNE 1	pogoda	4	7		
	Rochefort	61.9	N 6	4	4	0		
	Strasbourg	56.7	NNE 3	deszcz	3	0.2		
Belgja	Bruxelles	62.5	NE 6	4	1	0		
Niemcy	Aachen	61.0	NE 10	2	1	0		
	Hochstrabe	57.5	NE	deszcz	3	0.5		
	Hamburg	65.7	NE 10	4	0	0		
	Swinemunde	65.3	E 8	4	0	0.1		
	Magdeburg	59.1	NNE 4	4	2	Ślad		
	Dresden	60.1	NNE 10	4	-	-		
	Breslau	59.0	NNE 10	deszcz	3	0.2		
	Frankfurt n/O	63.6	NNE 6	4	3	0		
	Munchen	52.0	E 4	deszcz	4	2		
	Lowingen	63.3	NE 2	4	-0	0		
Szwajcarja	Genewa	53.7	NNE 2	4	4	-		
	Berno	53.2	No	4	1	-		
	Lugano	57.8	N 1	2	8	-		
Danja	Kjobenhavn	63.3	NE 6	1	0	0		
	Skagen	70.3	N 2	0	1	0		
	Aarhuus	76.0	NE 2	1	1	0		
	Flensburg	63.4	ENE 4	4	1	0		
	Kopenhaga	57.8	ENE 13	2	0	0		

Kraj	Stacja	Ciśnienie 700 mm.	Wiatr	Zachmurzenie	Temp. °C.	Opady mm.	Temp. Max.	Temp. Min.
Szwecja	Stockholm	71.2	NNE 2	0	-2	0		
	Hernösand	69.8	cisza	2	-5	0		
	Haparanda	68.8	S 4	1	-8	0		
	Visby	70.1	NE 8	2	-2	0		
	Karlstad	71.3	cisza	0	-5	0		
	Storlien	72.4	S 1	0	-4	0		
	Jonköping	71.2	NE 2	0	-6	0		
Norwegja	Andenes	68.0	SW 2	4	2	-		
	Bronnö	69.8	SE 4	4	2	9		
	Naesaasen	72.8	cisza	3	-10	0		
	Eidsvoe	71.7	ESE 2	1	-0	0		
Finlandja	Helsinki							
	Sortavala							
	Wiipuri							
	Wasa							
	Sodankylä							
Estonja	Tallin (Reval)							
	Dorpat							
	Pilsand							
Litwa	Petersburg	65.2	NW 4	4	-2			
	Moskwa	66.4	NW 4	3	-0			
	Rijów	63.5	E 4	4	1			
	Odessa	59.9	NE 8	4	4			
	Horki	67.3	NE 4	1	-3			
Austrja	Bad Ischl							
	Innsbruck	69.2	W 4	2	6	0.2		
	Klagenfurt	60.7	cisza	2	4	-		
Niemcy	Kiel							
	Feldkirch							
	Innsbruck							
	Klagenfurt							
Czechosłowacja	Praha							
	Tyrnowitz	58.3	NW 4	4	1	-		
	Olmütz	56.0	ENE 8	4	4	-		
	Stara Dala							
	Hostyne	58.1	N 8	deszcz	5	-		
	Breslau	58.8	WSW 2	-"-	6	-		
Węgry	Budapest							
	Debreczyn	52.2	NE 2	4	8	16	14	7
	Szeged	50.3	NE 4	4	10	4	14	9
Hiszp.	Madrid	59.0	NW 4	0	3	-		
	Cuenca	64.0	S 2	4	5	-		
	Mahon	53.0	W 2	4	13	-		
Włochy	Genewa							
	Florencja	49.0	NNE 4	4	12	-		
	Rzym							
	Roma							
	Napoli							
	Brindisi							
	Messadepia							
	Palermo							
Bałkany	Belgrad							
	Bukareszt							
	Sofja	53.0	ESE 4	0	8	-		
	Konstantynopol							
	Athenes	55.6	cisza	2	15	0	-	12
Malta	Malta							
Afryka	Tunis	56.0	SW 4	0	13			
	Alger	53.8	W 8	deszcz	11			
Stacje górskie	Sonnblick (3105)							
	Zugspitze (2964)							
	Säntis (2500)	51.2	ESE 6	4	-6	0	-	-7

Spostrzeżenia jutrzejsze

Stacja	Gdzie	Wiatr dnia	500	1000	1500	2000	2500	3000	3500	4000	4500	5000	Kierunek chmur niższych	Rodzaj chmur	Uwagi
Wiatr nad															

Dzisiejszy stan atmosfery w dniu 2.IV-24 r.

Obszar wysokiego ciśnienia nad Rosją, mierzeje północnem i klimaty. niżu północnego nad całym kontynentem Europejskim ze środkiem na południu Francji. Telegramy z Polski pochmurne, miejscami deszcz śnieg bez burz, temperatura od +1° do +3° ciepły, północno-wschodnie.

Wydawnictwo Państwowego Instytutu Meteorologicznego w Warszawie

Edition du soir [18h. G.M.T.] — *2.IV-24r. Nº 934*

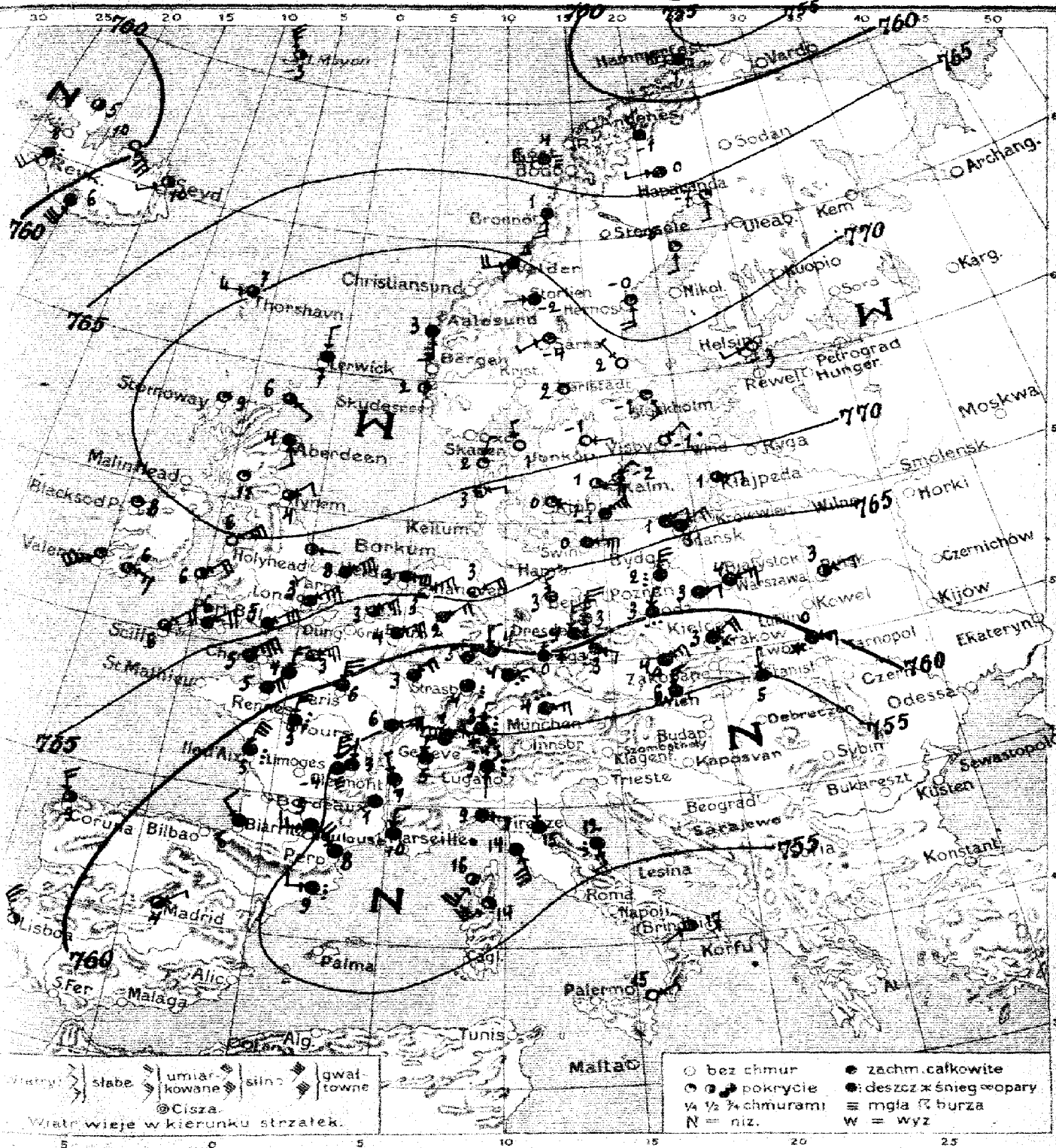
Hammerfest
Vardo
Archang.
Sodan
Haparanda
Kem
Uleab
Stensele
Kuopio
Karg.
Nikol.
Soro
Helsingf.
Petrograd
Hunger.
Rewel
Moskwa
Christiansund
Thorshavn
Aalesund
Bergen
Lerwick
Stornoway
Skudesnes
Aberdeen
Malinhead
Blacksod P.
Valentia
Holyhead
Scilly
St. Mathieu
Ouessant
Ushant
Coruña
Bilbao
Lisboa
Madrid
S. Fer
Malaga
Alic.
Palma
Alg.
Tunis
Malta
Trondhjem
Kelfum
Borkum
Skagen
Visby
Ryga
Libau
Memel
Smolensk
Horki
Wilno
Grodno
Bydgoszcz
Danzig
Warszawa
Czernichów
Kijów
Ekaterynosław
Odessa
Sewastopol
Küsten
Konstant.
Sarajewo
Beograd
Bukarest
Debreczen
Budapest
Kaposvar
Sybin
Trieste
Innsbr.
München
Strassb.
Paris
Limoges
Toulouse
Marseille
Perp.
Lesina
Roma
Napoli
Brindisi
Korfu
Palermo
Agl.
Dresden
Kiel
Hamburg
Pozen
Krakow
Lwow
Tarnopol
Czerniowce
Debreczen
Genève
Lugano
Zürich
Wien
Klagenf.
Bordeaux
Biarritz
Lyon
Nancy
Metz
Cherbourg
Dunkerque
Ostende
Flessingue
Helder
Vlissingen
Terschelling
Groningen
Leeuwarden
Stockholm
Upsala
Skellefteå
Umeå
Östersund
Gefle
Falun
Karlstad
Göteborg
Jönköping
Kristiansand
Stavanger
Haugesund
Bergen
Trondhjem
Namsos
Storlien
Hernösand

Spostrzeżenia meteorologiczne z dnia dzisiejszego rano g. 7 z dn. 6 m. Nº 231

	Stacja	Ciśnienie 700 mm+	Wiatr	Zachmurzenie	Temp. °C.	Opady mm	Temp. Max.	Temp. Min.
Polska	Wilno	–						
	Pińsk	61.1	ENE 2	0	3			
	Białystok							
	Brześć n. B.							
	Kowno							
	Warszawa	61.6	ENE 2	4	4			
	Łódź	61.7	ENE 1	3	3			
	Lublin							
	Lwów	60.3	E 1	pochm.	0			
	Zakopane							
	Kraków	59.6	NE 3	[illegible]	3			
	Chrzanów							
	Poznań	63.1	NNW 1	[illegible]	2			
	Toruń							
	Bydgoszcz							
	Chojnice							
	Bory							
	Hel							
	Puck							
Bałtyk	Gdańsk	65.0	NE 3	4	1			
Anglia	Lerwick	71.3	NW 2	4	7			
	Stornoway	71.6	calma	1	6			
	Aberdeen	72.4	SSE 1	4	4			
	Holy Head	70.1	NE 1	0	6			
	Valentia	68.3	SSW 1	1	–			
	Scilly	67.0	NE 2	2	6			
	Portsmouth	66.8	NE 3	4	8			
	Plymouth	71.7	NE 4	3	4			
Hol.	Helder	66.5	ENE 2	4	3			
	Vlissingen	64.1	ESE 1	3	3			
Francja	Groix	61.1	NE 1	3	3			
	Ouessant	58.4	N 3	wiatr	3			
	Paris	59.3	N 1	4	*			
	Dunkerque	59.5	ENE 2	4	6			
	Le Havre	58.5	NNE 1	pochm.	5			
	Cherbourg	54.4	N 1	wiatr	5			
	Biarritz	46.9	NW 1	4	6			
	Rennes	61.0	–	4	5			
	Strasbourg	57.4	NW 1	deszcz	4			
Bel.	Bruxelles	63.0	NE 0	4	4			
Niemcy	Karlsruhe							
	Bordum							
	Hamburg							
	Swinemünde	62.0	E 0	4	0			
	Magdeburg	59.0	NE 1	4	3			
	Berlin	61.3	NNE 0	pochm.	3			
	Poznań	60.0	NNE 2	— —	3			
	Frankfurt n. O.	59.0	NNE 0	4	4			
	Münden	52.	ENE 0	deszcz	4			
	Neufahrwasser	58.1	E 0	2	1			
Szwecja	Gefle	57.8	ENE 3	4	5			
	Torneå	55.7	NNE 2	deszcz	1			
	Enontekis	53.8	S 1	— —	0			
Dania	Kjöbenhavn	62.1	ESE 1	1	0			
	Skagen	59.1	NNW 0	1	1			
	Hanstholm	58.9	NNE 2	1	2			
	Blaavandshuk	60.9	ENE 3	1	3			
	Helgoländerhaus	57.6	ENE 2	1	-1			

	Stacja	Ciśnienie 700 mm+	Wiatr	Zachmurzenie	Temp. °C.	Opady mm	Temp. Max.	Temp. Min.
Szwecja	Stockholm	70.5	SE 1	1	-1			
	Hernösand	68.3	SE 1	1	-0			
	Haparanda	66.2	S 2	1	-2			
	Wisby	70.3	NNW 1	0	-1			
	Karlstad	70.4	calma	3	2			
	Starbien	72.5	W 1	4	2			
	Jenköping	70.4	E 1	0	-1			
Norwegja	Lister	63.5	NW 0	mgła	4			
	Bramö	69.0	S 0	deszcz	4			
	Veblungsnæs	68.5	W 0	śnieg	1			
	Skudesnæs	72.0	calma	1	2			
Finlandja	Helsinki	70.0	NNW 1	0	-3			
	Sortavola							
	Kuopio							
	Wasa							
	Sudankylä							
Estonia	Pallin (Reval)							
	Dorpat							
	Ehsand							
Rosja	Petersburg							
	Moskwa							
	Nowy Sącz	61.1	NNW 1	3	-3			
	Przemyśl	70.1	NW 1	3	3			
	Kołomyja	67.3	SW 1	2	10			
Austrja	Wiedeń							
	Feldkirch							
	Innsbruck							
	Klagenfurt							
Czechosłowacja	Praga	58.1	ESE 2	śnieg	3			
	Liger-Dut	63.8	NNW 0	śnieg	0			
	Opawa	57.3	NW 0	śnieg	4			
	Stara Boła							
	Hosejn	58.6	W 2	—	-5			
	Svatý Jiljí	51.1	NW 1	deszcz	6			
Węgry	Budapeszt							
	Stara Gołmdy							
	Szeged							
Włochy	Modena	57.0	NW 2	4	4			
	Cuneo	63.0	WNW 2	4	8			
	Colbeer	62.0	NW 1	2	–			
	Genua	58.4	ESE 1	4	9			
	Firenze	58.6	N 1	4	15			
	Livorno	62.6	SSE 2	4	14			
	Rzym	59.8	ESE 1	śnieg	12			
	Foggia	56.0	WNW 1	4	13			
	Neapol	58.0	ENE 0	–	15			
	Trapani	57.0	NW 1	2	17			
	Palermo							
Bałkany	Belgrad							
	Bucarest							
	Sofja							
	Konstantynopol							
	Ateny							
Afryka	Malta							
	Tunis							
	Alger							
Stacje górskie	Sonnblick (3105)							
	Zugspitze (2964)							
	Säntis (2500)	52.3	SE 4	śnieg	-4	2	-	

Spostrzeżenia pilotowe

Stacja	Data	Wiatr kierunek	Wiatr siła	500	1000	1500	2000	2500	3000	3500	4000	4500	5000	Zachmurzenie dolnej chmury	Rodzaj chmur	Uwagi
Warszawa																

Wydawnictwo Państwowego Instytutu Meteorologicznego w Warszawie

Édition du matin [7 h. G.M.T.]. *3. IV. 24. N°94a*

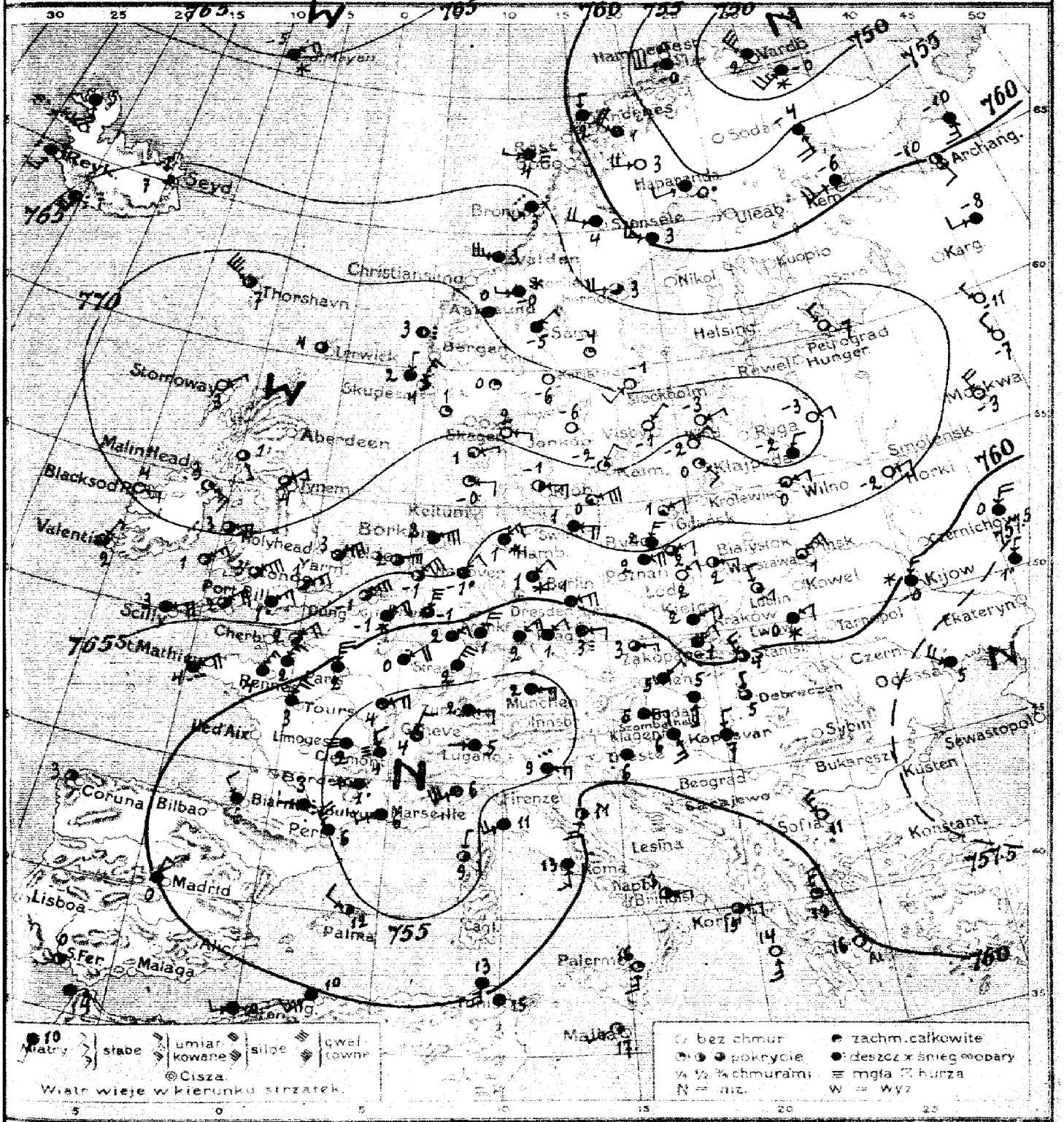
Thorshavn
Lerwick
Stornoway
Aberdeen
Malin Head
Blacksod Pt.
Valentia
Scilly
St Mathieu
Ile d'Aix
Coruña
Bilbao
Madrid
Lisboa
S. Fer
Malaga
Palma
Marseille
Tours
Cherbourg
Jersey
Portland Bill
Holyhead
Skudesnes
Christiansund
Valdres
Bergen
Skagen
Kristiansund
Trondheim
Sarpsborg
Stockholm
Helsingfors
Petrograd
Hunger
Reval
Riga
Moskwa
Smolensk
Wilno
Horki
Królewiec
Kalmar
Visby
Jonkoping
Kjöbenhavn
Keltum
Borkum
Hamburg
Bremen
Berlin
Dresden
Posen
Lodz
Kalisz
Breslau
Leipzig
Cuxhaven
Białystok
Brześć
Kowel
Lublin
Kraków
Lwów
Tarnopol
Kijow
Tschernichow
Ekaterynosław
Czerniowce
Odessa
Sewastopol
Krasnodar
Kusten
Konstant.
Bukarest
Sofia
Belgrad
Sarajewo
Agram
Budapest
Debreczen
Klagenfurt
Kapuvar
Sybin
Florenz
Rom
Lesina
Neapel
Brindisi
Korfu
Palermo
Cagliari
Lugano
Genf
Munchen
Innsbruck
Limoges
Clermont
Toulouse
Perpignan
Biarritz
Bordeaux
Haparanda
Sodankylä
Kuopio
Karlstad
Nikolajew
Archang.
Kem
Kandalakscha
Hammerfest
Vardö
Lyngen
Seyd
Reykjavik
Bodö
Sundsvall
Östersund
Trondhjem
Aalesund
Sarp
Kristiansund
Ryvingen
Lerwick
Thorshavn
Skudesnes
Stornoway
Malin Head
Blacksod Pt.
Valentia
Scilly
St Mathieu
Ile d'Aix
Coruña
Bilbao
Madrid
Lisboa
S. Fer
Malaga
Palma
Marseille
Tours
Cherbourg
Jersey
Portland Bill
Holyhead
Aberdeen
Skudesnes
Christiansund
Valdres
Bergen
Skagen
Kristiansund
Trondheim
Sarpsborg
Stockholm
Helsingfors
Petrograd
Hunger
Reval
Riga
Moskwa
Smolensk
Wilno
Horki
Królewiec
Kalmar
Visby
Jonkoping
Kjöbenhavn
Keltum
Borkum
Hamburg
Bremen
Berlin
Dresden
Posen
Lodz
Kalisz
Breslau
Leipzig
Cuxhaven
Białystok
Brześć
Kowel
Lublin
Kraków
Lwów
Tarnopol
Kijow
Tschernichow
Ekaterynosław
Czerniowce
Odessa
Sewastopol
Krasnodar
Kusten
Konstant.
Bukarest
Sofia
Belgrad
Sarajewo
Agram
Budapest
Debreczen
Klagenfurt
Kapuvar
Sybin
Florenz
Rom
Lesina
Neapel
Brindisi
Korfu
Palermo
Cagliari
Lugano
Genf
Munchen
Innsbruck
Limoges
Clermont
Toulouse
Perpignan
Biarritz
Bordeaux
Haparanda
Sodankylä
Kuopio
Karlstad
Nikolajew
Archang.
Kem
Kandalakscha
Hammerfest
Vardö
Lyngen
Seyd
Reykjavik
Bodö
Sundsvall
Östersund
Trondhjem
Aalesund
Sarp
Kristiansund
Ryvingen
765
760
755
750
745
740
735
730
725
720
715
710
705
700
695
690
685
680
675
670
665
660
655
650
645
640
635
630
625
620
615
610
605
600
595
590
585
580
575
570

Spostrzeżenia meteorologiczne z dnia dzisiejszego rano

	Stacja	Ciśnienie 700 mm+	Wiatr	Zachmurzenie	Temp. °C	Opady mm	Temp. Max	Temp. Min
Polska	Wilno	67.0	ENE4	1	3	0	6	-3
	Pińsk	50.4	NE6	7	1	0	7	-
	Białystok							
	Brześć n/B							
	Kowel							
	Warszawa							
	Łódź	64.2	E4	2	2	ślad	4	0
	Lublin	63.0	NE4	0	2	0	6	0
	Lwów	62.9	NNW1	2	-1	0	2	-1
		62.5	ENE4	śnieg	-0	3	4	-1
	Lwów-Polit	—	ENE4	— " —	0	8	3	0
	Zakopane							
	Kraków	62.4	NE4	4	-1	2	2	-2
	Cieszyn	61.9	ENE6	4	2	0.1	5	1
	Poznań							
	Toruń	64.1	ENE6	4	2	0.2	5	1
	Bydgoszcz	64.8	ENE4	3	2	0	-	-
	Chojnice	65.1	NNE6	4	2	0.0	3	1
	Kwidzyn							
	Hel							
	Parł							
	Gdańsk							
Anglia	Cerwick	57.0	ENE4	1	1	0	1	-1
	Stornoway	71.8	cisza	3	4	0		
	Aberdeen	71.8	NE2	0	3	0		
	Aberdeen	66.3	NE6	3	1	0		
	Valentia	70.2	ENE6	3	3	0		
	Scilly	68.7	NNE2	2	2	0		
	Yarmouth	66.6	ENE8	4	3	0		
	Greenwich	67.3	NE12	3	3	0		
Hol.	Utrecht	70.8	NE4	3	4	0		
	Vlissingen	65.6	ENE12	3	2	—		
Francja	Gris Nez	64.1	NE10	3	-1	—		
	St. Mathieu							
	Paris	63.2	NE8	śnieg	4	ślad		
	Dijon	59.3	N10	4	2	0		
	Nevers	54.3	ENE8	4	4	0		
	Limoges	54.8	NW10	4	6	0		
	Perpignan	54.1	cisza	mgła	2	3		
	Bordeaux	58.4	NW4	4	6	6		
	Nantes	61.0	NNE6	4	4	ślad		
	Brest	55.7	NNE10	4	2	0.5		
Bel.	Bruxelles	62.5	NE8	śnieg	-1	0		
Niemcy	Emden							
	Norderney							
	Hamburg	66.4	ENE10	4	2	0		
	Swinemünde	64.6	NE6	śnieg	1	0.3		
	Berlin	65.1	E8	4	1	0.6		
	Magdeburg	62.3	NE4	śnieg	1	2		
	Breslau	60.2	ENE8	4	1	4		
	Frankfurt n/O	61.3	ESE4	3	3	0		
	Münster	59.0	NNE8	4	1	-		
		54.5	E6	4	2	0		
Rosja	Kłajpeda	68.9	SE4	1	0	0		
	Sankt Petersburg	53.2	NNE4	4	4	0		
	Ladoga	54.1	E4	4	2	1		
	Archangielsk	53.7	W1	4	5	5		
	Skagen	68.7	E6	2	-1	0		
	Jönköping	70.2	E2	0	2	0		
	Kopenhaga	69.5	ENE2	1	1	0		
	Kristiansund	68.9	E4	1	-0	0		
		67.5	ENE12	1	0	0		

	Stacja	Ciśnienie 700 mm+	Wiatr	Zachmurzenie	Temp. °C	Opady mm	Temp. Max	Temp. Min
Szwecja	Stockholm							
	Hernösand	69.6	SW4	[illegible]	-1	0		
	Haparanda	64.8	W3	3	3	0		
	Wisby	57.0	WSW4	4	0	1		
	Karlstad	70.3	NE2	1	-1	0		
	Sztokholm	70.6	cisza	0	-6	0		
	Göteborg	70.2	NNE4	1	-2	0		
Norwegia	Andenes	71.3	cisza	1	-6	0		
	Bronnö	59.6	N2	4	2	0		
	Vardösund	65.3	SW4	deszcz	3	+		
	Skudesnes	68.3	W10	4	3	0		
Finlandia	Helsinki	71.0	NNE6	3	2	0		
	Sorawala							
	Kuopio							
	Wasa							
	Sudankylä							
Estonia Inflanty	Tallin (Reval)							
	Dorpat							
	Pilsand							
Rosja	Petersburg							
	Moskwa	68.2	NW4	0	-7	-		
		64.4	NNW8	0	-3	-		
	Odessa	56.5	WNW8	4	5	0		
	Mijów	59.5	NNE6	śnieg	-0	-		
Austro-Węgry	Libawa	69.0	NE4	0	-2	0		
	Triest	65.5	NE6	śnieg	-5	-		
	Sankt Mart	71.0	WNW4	3	7	-		
	Wiedeń	65.3	NNW2	3	7	-		
	Pilhartsch							
	Innsbruck							
	Klagenfurt							
Austro-Węgry Chorwacja	Preßburg							
	Ogulin	58.7	E4	deszcz	3	0.3		
	Agram	58.2	NE4	4	4	1		
	Stara Gora	59.0	E2	3	3	ślad		
	Essegg							
		58.1	NW6	3	4	ślad		
Węgry	Budapeszt	57.3	NE2	4	5	0		
	Szombathely	58.3	S2	4	5	13	10	5
	Szeged	57.6	E4	4	5	ślad	8	4
Bośn.	Mostar	58.2	N4	4	7	3	13	6
	Corona	60.0	NNE2	4	0	0		
	Palma	62.0	cisza	0	3	0		
Włochy	S. Fernando	63.0	— " —	0	0	0		
	Rzym	55.0	WSW2	4	6	7		
	Livorno	55.7	WSW3	4	11	0		
	Toskania	61.0	E4	3	15	0		
	Wiedeń	59.0	S4	4	13	2		
	Messina	60.0	S6	1	16	0		
	Ajaccio							
	Nicea							
Bałkany	Belgrad							
	Valona	61.8	N6	1	19	-		
	Zante	64.0	S6	0	14	-		
	Konstantynopol	59.2	NW6	0	11	1	21	9
	Corfou	61.0	E4	3	15	0		
Afryka północna	Malta	60.0	cisza	0	16	0		
	Tunis	60.7	WSW2	1	17	-		
	Algier	60.0	cisza	4	15	-		
Szwajcaria Austro-Węgry	Sonntblick (3100)	60.0	SW6	4	10	2		
	Zugspitze (2964)							
	Säntis (2500)							
		51.3	SE4	4	-5	0		

Spostrzeżenia pilotowe.

Stacja	Data	Wiatr do	500	1000	1500	2000	2500	3000	3500	4000	4500	5000	Średnia dzienna	Rodzaj chmur	Uwagi
Warszawa															

Ogólny stan atmosfery w dniu 3.IV-24h.
Wysokie ciśnienie nad Anglją i morzem Północnem z klinem nad południową Szwecją i Łotwą, depresja nad Laplandją oraz nad morzem Śródziemnem. W Polsce zachmurzenie zmiażne, na po. Ludzko u-srodkie śnieg, temperatura od -4° do +2°.

Wydawnictwo Państwowego Instytutu Meteorologicznego w Warszawie

Édition du soir [18 h. G.M.T.]. 3. IV. 24. N° 94 b.

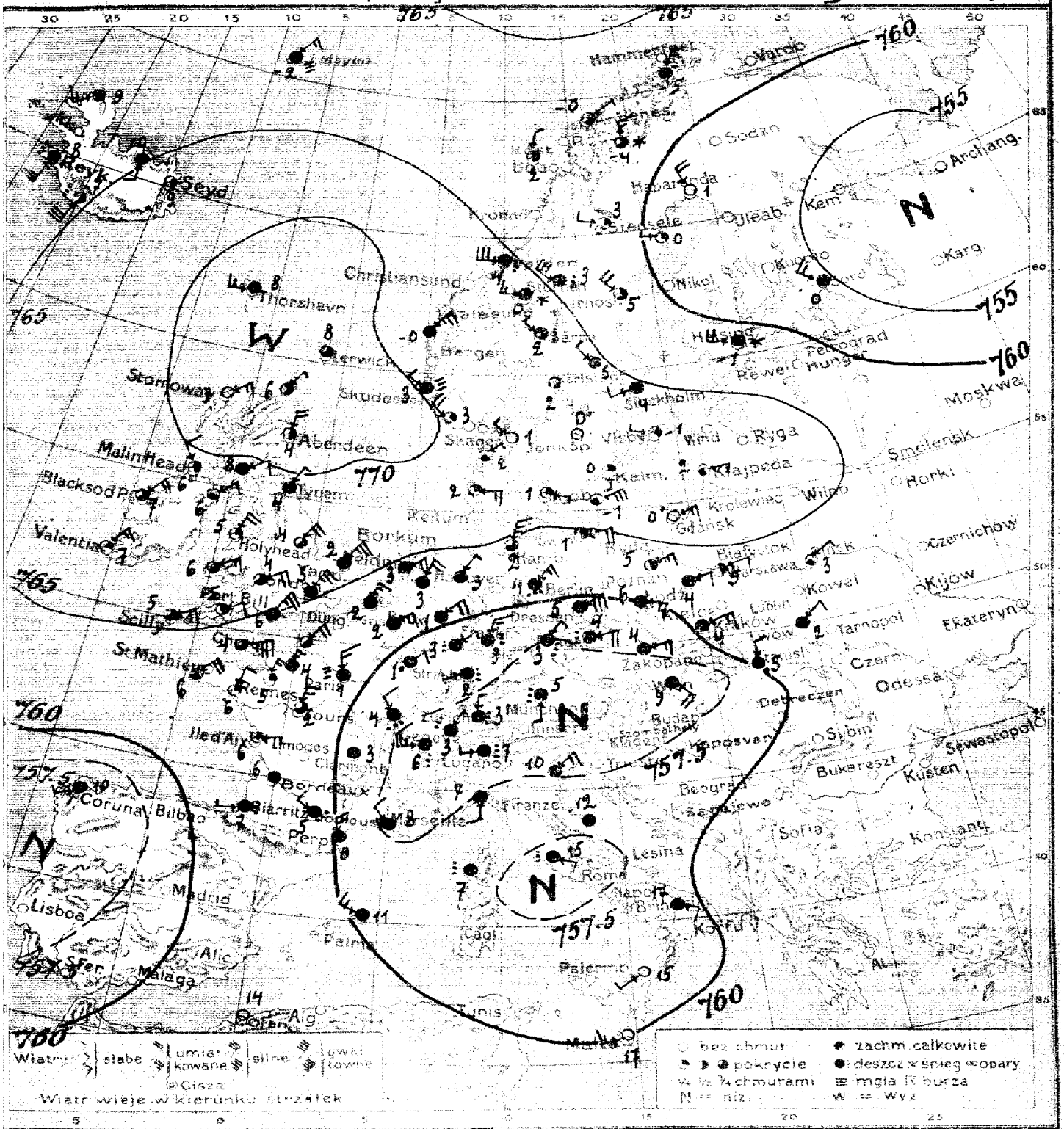

Warszawa. Wydany dnia 3. IV. *Czwartek 1924 r. Godzina* 6 *wiecz. Rocznik V.*
Przewidywany przebieg pogody w ciągu doby następnej. N° 94 b.

Wydano dnia . . . *1924 r. o godz.*

Spostrzeżenia meteorologiczne z dnia dzisiejszego rano

	Stacja	Ciśnienie 700 mm.	Wiatr	Zachmurzenie	Temp. °C.	Opady mm.	Temp. Max.	Temp. Min.
Polska	Wilno							
	Pińsk	62.5	NE 2	1	3			
	Białystok							
	Brześć n. B.							
	Kowarsk							
	Warszawa	63.5	ENE 4	2	5			
	Łódź	65.4	E 4	4	4			
	Lublin							
	Lwów	64.0	NE 2	4	2			
	Zakopane							
	Kraków	62.6	ENE 6	4	4			
	Troszyn							
	Poznań	63.6	ENE 6	2	5			
	Toruń							
	Bydgoszcz							
	Chojnice							
	Tczew							
	Hel							
	Park							
Niemcy	Gdańsk	66.3	ENE 8	0	1			
Anglia	Jarmuth	71.3	cisza	3	3			
	Stornoway	71.6	ENE 6	0	7			
	Aberdeen	71.4	NNE 6	2	4			
	Holy Head	68.5	NNE 8	1	5			
	Valentia	68.0	NE 6	1	7			
	Scilly	65.4	ENE 6	3	5			
	Yarmouth	66.2	NE 4	4	2			
	Plymouth	69.8	NNE 4	4	4			
Hol.	Helder	64.1	ENE 8	4	3			
	Vlissingen	62.8	NNE 6	4	2			
Francja	Cherbourg	58.3	NNW 8	4	8			
	St. Malo	62.0	NE 8	1	6			
	Paris	61.0	N 6	mgła	1			
	Dijon	57.9	NNW 4	deszcz	4			
	Nantes	60.3	E 2	1	6			
	Clermont	58.3	cisza	4	3			
	Biarritz	61.3	W 2	deszcz	7			
	Rennes	61.7	NNE 6	1	5			
	Strasbourg	57.8	WSW 4	deszcz	2			
Bel.	Bruxelles	61.6	NE 6	4	2			
Niemcy	Kerum							
	Borkum							
	Hamburg	64.1	NNE 10	3	2			
	Swinemünde	64.3	E 8	2	1			
	Magdeburg	61.5	NE 6	deszcz	4			
	Dresden	59.4	ENE 8	4	5			
	Norden	60.7	ESE 6	4	6			
	Frankfurt n. M.	59.1	NNE 6	deszcz	3			
	Nürnberg	55.9	S 2	—"—	5			
	Kłajpeda	68.2	E 2	1	2			
Szwajcaria	Genève	58.9	W 10	deszcz	6			
	Zürich	56.9	N 1	—"—	3			
	Lugano	55.2	W 1	—"—	7			
Dania	Kjöbenhavn	67.6	ESE 2	1	1			
	Skagen	68.5	NW 2	0	1			
	Hanstholm	68.4	NE 2	1	2			
	Blaavandshuk	67.6	E 6	2	2			
	Hammershus	66.9	ENE 8	1	−1			

	Stacja	Ciśnienie 700 mm.	Wiatr	Zachmurzenie	Temp. °C	Opady mm	Temp. Max.	Temp. Min.
Szwecja	Stockholm	64.9	WSW 4	4	4			
	Hernosand	61.5	NW 8	3	5			
	Haparanda	59.3	NNW 8	0	1			
	Wisby	67.4	WNW 2	1	−1			
	Karlstad	66.7	cisza	1	2			
	Storlien	66.0	W 6	śnieg	0			
	Jonköping	67.9	cisza	0	0			
Norwegia	Andenes	63.5	NE 2	3	−0			
	Bodö	63.4	N 2	2	2			
	Vardösund	65.5	W 12	deszcz	4			
	Skudesnes	69.9	W 4	mgła	3			
Finlandia	Helsinki	62.5	W 8	śnieg	−1			
	Sordavala	55.7	WNW 6	4	0			
	Kuopio							
	Wasa							
	Sodankylä							
Szkocja	Talon Head							
	Dingwall							
	Pitsend							
Irlandia	Pezansud							
	Youghal							
	[illegible]	63.5	NE 6	mgła	−2			
	Shoeburyness	71.4	W 6	4	8			
	Sandhurst	65.7	cisza	2	9			
Austro-Węgry	Linz							
	Feldkirch							
	Innsbruck							
	Klagenfurt							
Francja	Paryż	58.5	E 8	deszcz	4			
	Egerchaz	57.3	NE 4	—"—	3			
	Clermont	58.8	E 6	4	4			
Austro-Węgry	Stara Gata							
	Koszyce	60.4	N 4	4	5			
	Bratislava	57.0	SE 8	4	9			
Węgry	Budapest							
	Szombathely							
	Szegad							
Hiszp.	Madrid							
	Coruna	56.0	WSW 4	4	10			
	Palma							
Włochy	Genua	58.0	S 4	4	7			
	Florencz							
	Vigna di Valle	57.0	ESE 4	deszcz	15			
	Venezia	57.0	NE 6	4	10			
	Taranto	60.0	ESE 4	4	17			
	Messina	59.0	SW 2	0	15			
	Maddalena							
	Pescara							
Bałkany	Bregovat							
	Bukarest							
	Sofja							
	Konstantynopol							
	Ateny							
	Malta	60.0	W 6	0	17			
Afryka	Tunis							
	Oran	62.0	cisza	0	14			
Stacje górskie	Schneekopf (780 m)						5	
	Zugspitze (2964 m)						2	
	Sonnblick (3100 m)	53.3	SSW 8	4	−6			

Spostrzeżenia pilotowe.

Stacja	Godz.	Wiatr	Chmury	500	1000	1500	2000	2500	3000	3500	4000	4500	5000	Temperatura	Rodzaj chmur	Uwagi
Warszawa																

Wydawnictwo Państwowego Instytutu Meteorologicznego w Warszawie

Édition du matin [7¼ G.M.T.] — *4. IV. 24. N° 95a*

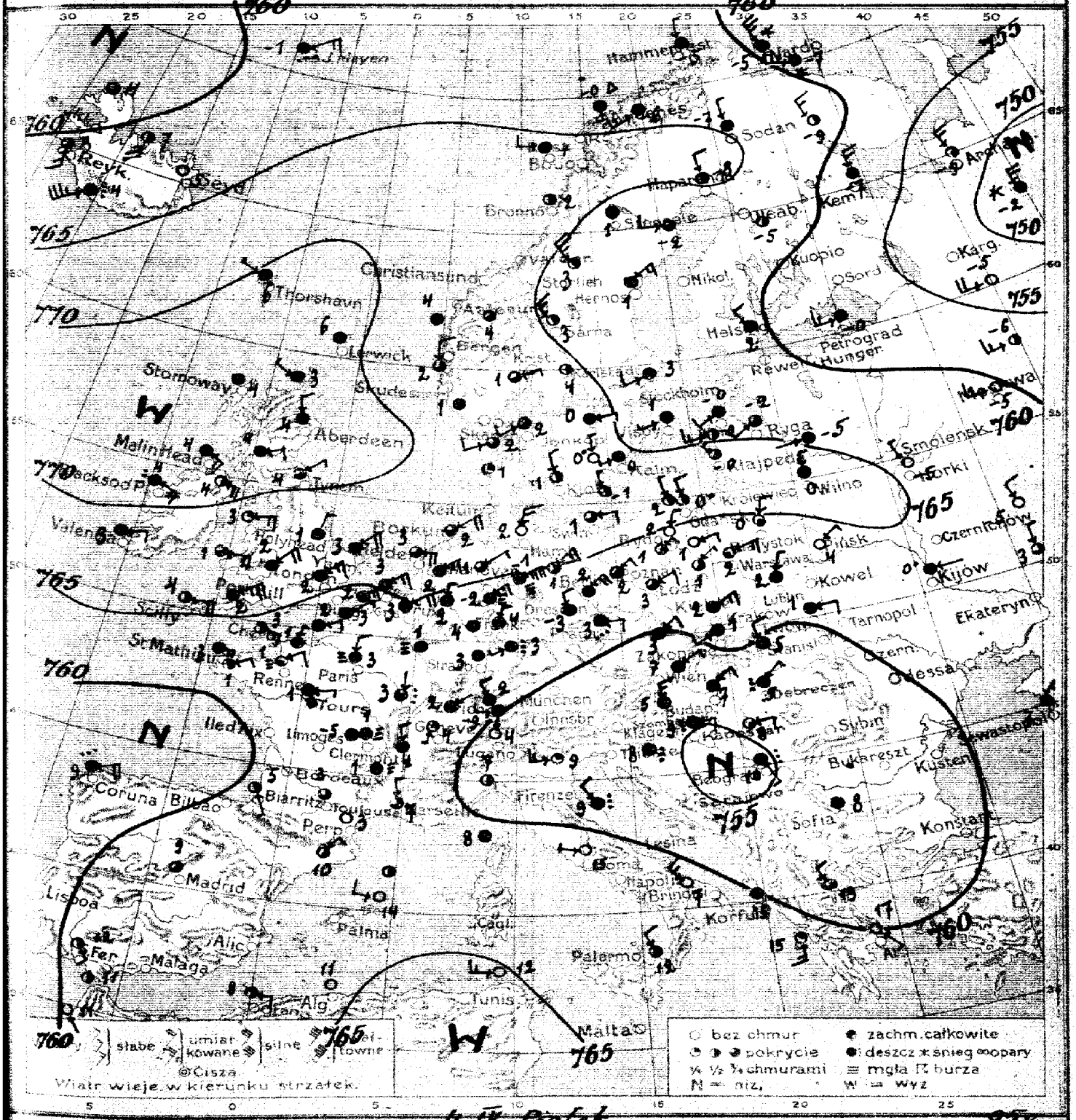
Reykj.
Thorshavn
Stornoway
Aberdeen
Malin Head
Valentia
Scilly
St. Mathieu
Ile d'Yeu
Coruna
Bilbao
Lisboa
Madrid
Fer
Malaga
Alg.
Oran
Palma
Cagl.
Perp.
Biarritz
Bordeaux
Limoges
Clermont
Paris
Rennes
Tours
Lerwick
Bergen
Christiansund
Skudesnes
Jokkmokk
Haparanda
Sodankylä
Kemi
Kuopio
Karg.
Nikol.
Sord.
Petrograd
Hunger.
Stockholm
Ryga
Libau
Kolberg
Wilno
Smolensk
Orki
Kowel
Kijów
Tarnopol
Ekaterynosław
Czerniachów
Warszawa
Białystok
Lwów
Kraków
Lublin
Debreczen
Budapest
Sybin
Bukareszt
Küstendje
Sewastopol
Sofia
Konstant.
Firenze
Roma
Napoli
Brindisi
Korfu
Palermo
Tunis
Malta
Hannepest
Nardo
Sodan
Apat.
Helsingf.
Rewel
Memel
Königsberg
Breslau
München
Innsbr.
Genève
Lugano
Basel
Metz
Nancy
Dijon
Lyon
Nîmes
Marseille
Toulouse
Pau
Ajaccio
Cagliari
Trapani
Bengasi
Tripolis
Gabes
Biskra
Constantine
Bône
Tebessa
Sousse
Sfax
Gafsa
Tozeur
Ghadames
Nalut
Misurata
Derna
Tobruk
Sollum
Alexandria
Port Said
Suez
Kairo
Assuan
Wadi Halfa
Khartum
Port Sudan
Asmara
Massaua
Addis Abeba
Dire Dawa
Harrar
Berbera
Aden
Hodeida
Mokka
Hadramaut
Sokotra
Dschibuti
Obock
Assab
Gondar
Gore
Mogadiscio
Kismaju
Lamu
Mombasa
Tanga
Dar es Salam
Kilwa
Lindi
Mikindani
Beira
Lourenço Marques
Inhambane
Quelimane
Tete
Salisbury
Bulawayo
Fort Victoria
Gwelo
Wankie
Livingstone
Broken Hill
Ndola
Abercorn
Fort Jameson
Fort Rosebery
Kasama
Mpika
Fort Manning
Fort Jameson
Blantyre
Zomba
Port Herald
Fort Johnston
Salisbury
Umtali
Fort Victoria
Gwelo
Bulawayo
Wankie
Livingstone
Broken Hill
Ndola
Abercorn
Fort Jameson
Fort Rosebery
Kasama
Mpika
Fort Manning

Spostrzeżenia meteorologiczne z dnia dzisiejszego roku 19[illegible] godz. 7 rano

	Stacja	Ciśnienie 700 mm.	Wiatr	Zachmurzenie	Temp. °C.	Opady mm.	Temp. Max.	Temp. Min.
Polska	Witno	63.2	N2	½	0	0	2	0
	Pińsk	63.7	NE2	0	4	0	6	0
	Białystok	64.5	NNE4	1	0	0	5	-2
	Brześć n/B							
	Kowno							
	Warszawa	63.6	ENE6	1	2	0	7	0
	Łódź	65.8	NE2	3	1	0	7	0
	Lublin	62.6	NNE2	5	2	0	9	0
	Lwów	63.0	E4	4	1	0	3	0
	Zakopane	61.9	SW2	5	0	0	1	-2
	Kraków	61.7	NE6	4	2	0	4	0
	Cieszyn							
	Poznań	65.2	NE4	2	1	0	7	0
	Toruń	64.3	ENE4	1	1	0	—	—
	Bydgoszcz	65.3	NNE2	0	2	0	4	2
	Chojnice							
	Tczew							
	Hel							
	Puck							
Bałtyk	Gdańsk	66.1	NNW4	1	0	0	3	-1
Anglia	Lerwick	70.4	cisza	4	6	—		
	Stornoway	71.8	— " —	4	4	0		
	Aberdeen	71.8	NNW4	4	4	0.1		
	Holy Head	69.3	ENE6	1	3	0.3		
	Valentia	68.8	ENE4	4	3	0		
	Scilly	65.8	E3	2	4	0		
	Yarmouth	66.9	NE3	4	3	stad		
	Hyemouth	70.9	NE2	2	4	0		
Hol.	Helder	66.6	E3	3	3	0		
	Vlissingen	65.3	NE4	4	3	0		
Francja	Lacroix	64.1	NE3	4	2	0		
	St. Nazaire	63.5	E3	4	3	1		
	Paryż	63.7	N4	mgła	3	0		
	Lyon	60.7	N1	4	3	1		
	Perpignan	62.5	cisza	0	3	0		
	Le Puy	63.1	— " —	mgła	1	8		
	Clermont	60.5	SE2	3	5	1		
	Brest	63.7	NE4	mgła	1	0		
	Rennes	63.1	cisza	4	3	2		
	Strasburg	64.8	NE6	4	3	stad		
Bel.	Bruxelles							
Niemcy	Keitum	67.2	NE3	3	2	0		
	Borkum	66.7	NNE6	0	2	0		
	Hamburg	66.2	E4	3	1	0		
	Swinemünde							
	Magdeburg	64.9	NE6	3	1	0.5		
	Dresden	62.8	NE3	4	2	0		
	Wrocław	62.5	ENE4	3	3	0		
	Frankfurt n/M	63.1	NNE4	4	4	0		
	Monachium							
	Hajnówka	66.6	NW4	2	-0	0		
Szwajc.	Genève	62.0	SSW1	1	4	0.6		
	Zürich	62.4	NW4	4	2	5		
	Lugano	58.8	N1	0	4	3		
Dania	Kjöbenhavn	67.2	NNW2	2	1	0		
	Skagen	66.5	SW4	3	2	0		
	Hanstholm	66.9	WSW4	3	2	0		
	Blaavandshuk	68.4	cisza	1	1	0		
	Hammerhus	66.5	NNW2	2	-1	0		

	Stacja	Ciśnienie 700 mm.	Wiatr	Zachmurzenie	Temp. °C.	Opady mm.	Temp. Max.	Temp. Min.
Szwecja	Stockholm	62.1	NSW4	4	3	0		
	Hernösand	64.5	NE6	4	1	0		
	Haparanda	65.0	N4	2	-8	0		
	Visby	64.3	WSW2	4	1	0		
	Karlstad	65.1	cisza	2	4	0		
	Göteborg	64.9	SW2	4	0	0		
	Jönköping	66.4	E2	4	0	0		
Norwegia	Andenes	62.9	SSE2	krupy	-0	0.6		
	Bronnö	65.9	cisza	2	2	—		
	Vardö	59.4	NNW6	śnieg	-5	0.6		
	Skudesnes	67.6	N4	3	2	0		
Finlandia	Helsinki	60.0	NW4	4	2	0		
	Sortavala							
	Kuopio							
	Wasa							
	Sodankylä	64.1	N2	4	-7	0		
Estonia	Tallin (Reval)							
	Dorpat							
	Filsand							
Rosja	Petrograd	58.4	W6	4	-0	0		
	Moskwa	60.5	W6	0	-5	0		
	Kijów	64.3	E1	4	0	0		
	Sewastopol	62.3	NE6	4	7	—		
	Ryga	64.2	SW2	3	-2	0		
	Jan Mayen	62.0	ENE6	deszcz	-1	—		
	Thorshavn	71.0	NNW2	4	6	0		
	Sydvestland	63.1	cisza	0	5	—		
Austrja	Wien							
	Pelakirch							
	Innsbruck							
	Klagenfurt							
Czechosłowacja	Praha	61.0	E4	deszcz	3	0		
	Eger (Cheb)							
	Oremaur	59.9	NE3	4	3	4		
	Stara Dala							
	Kaszper	58.7	NNW4	4	5	0		
	Bratislava	58.2	NE2	4	7	0		
Węgry	Budapest	57.8	NE4	4	7	stad	9	1
	Szombathely	57.3	N6	4	5	1	10	2
	Szeged	56.5	E4	1	8	7	14	3
Hiszp.	Madrid	62.0	cisza	2	4	—		
	Corunna	56.0	E3	deszcz	9	—		
	Fernando Poo	60.0	SE4	2	12	—		
Włochy	Genowa	60.0	cisza	2	7	—		
	Ancona	57.5	NW4	deszcz	9	—		
	Messina	62.0	NW4	4	12	—		
	Roma	61.0	N2	0	15	—		
	Napoli	—	NW6	0	7	—		
	Brindisi							
	Maddalena							
	Palermo							
Bałkany	Belgrad	55.3	SE2	deszcz	10	4		
	Bukareszt	56.5	cisza	— " —	8	1		
	Sofja	59.3	— " —		4	8	0	21
	Saloniki	61.0	S6	1	15	—		
	Athenes	60.0	SE2	0	17	0		
Afryka północna	Malta							
	Biserta	63.0	W6	0	19	—		
	Alger	64.0	cisza	8	11	—		
Stacje górskie	Sumbleck (1805)							
	Tarkuzik (2964)							
	Säntis (2500)	57.5	NNW4	śnieg	-3	15		

Spostrzeżenia pilotowe.

Stacja	Ziemia	Powierzchnia	500	1000	1500	2000	2500	3000	3500	4000	4500	5000	Ciśnienie ostatni pomiar.	Prędkość [illegible]	Uwagi
Warszawa	0	ENE3	E5	E6	E4	ENE2	ESE2	ENE1	W3	—	—	—	—	—	—

Ogólny stan atmosfery w dniu 9.II 7 rano

Niskie ciśnienie nad Rosją północno-wschodnią z najniższą (bar. Sprolik 748.5 mm. Jekaterinburg 748.5 mm.) nad Europą południową maksimum nad wyspami Portugalii z nad Islandią, wyże barometryczny nad Anglią, nad Polską temperatura na granicach od 0° do +4° na północy kraju bez opadów, na południu pochmurno, słabe zwiewy [illegible]

Wydawnictwo Państwowego Instytutu Meteorologicznego w Warszawie

Édition du soir (18 h. G.M.T.). *4. IV. 24. N° 95 b.*

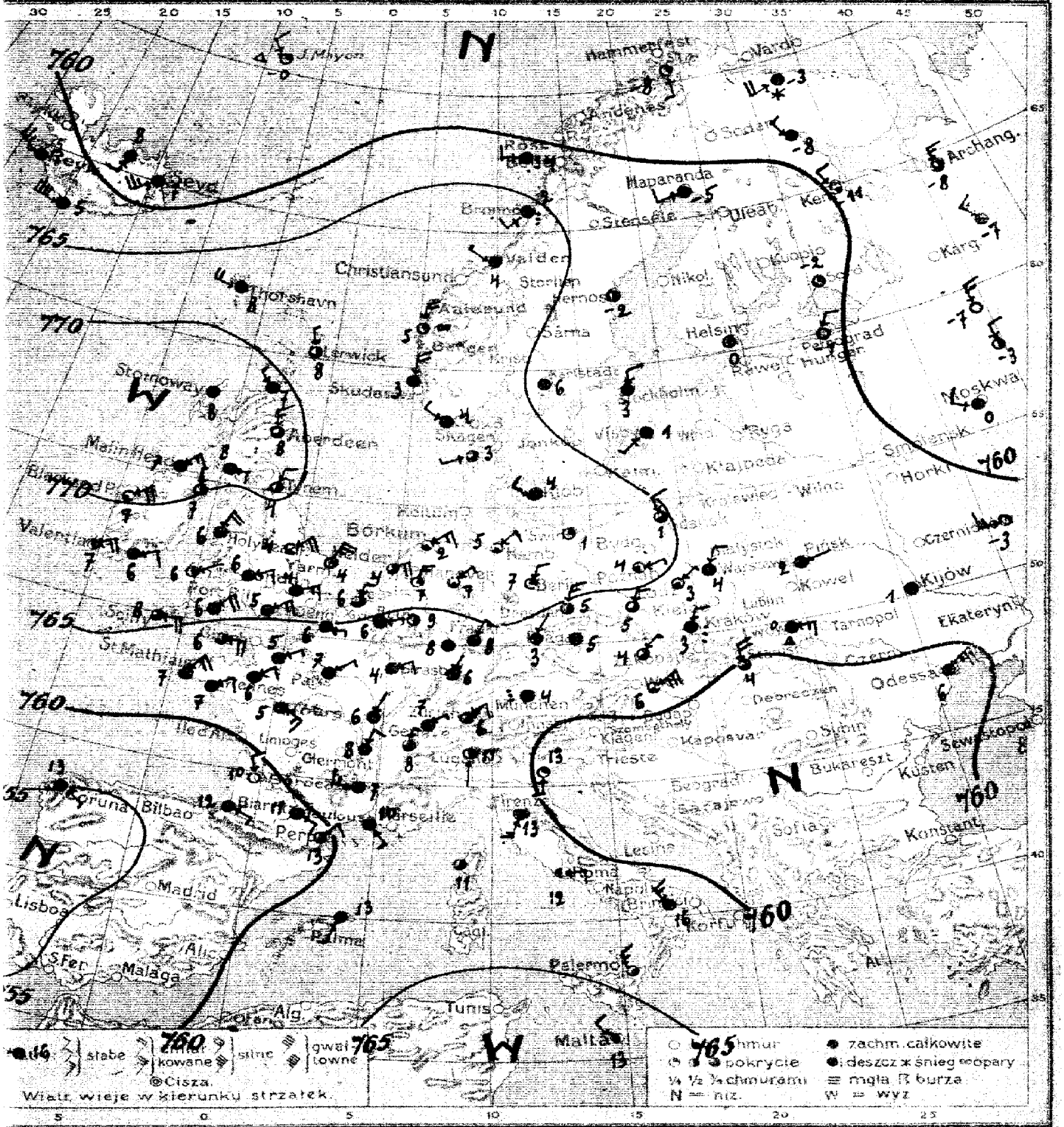
760
765
770
N
W
Stornoway
Aberdeen
Malinhead
Valentia
St Mathieu
Brest
Lisboa
Madrid
Malaga
Alg.
Bilbao
Perpignan
Marseille
Limoges
Clermont
Lyon
München
Borkum
Christiansund
Trondheim
Skudesnes
Lerwick
Thorshavn
Haparanda
Archang.
Helsingfors
Petersburg
Moskwa
Stockholm
Wisby
Libau
Wilno
Kowel
Lublin
Kraków
Tarnopol
Kijów
Ekaterynosław
Odessa
Sewastopol
Bukarest
Kustendje
Konstant.
Sofia
Belgrad
Triest
Palermo
Tunis
Malta
Korfu
Neapel
Rom
Florenz
Pola
Sarajewo
Debreczen
Kapuvar
Sissek
Karg
Kuopio
Nikol.
Wardo
Hammerfest
Vardö
Reykjavik
Jan Mayen
Skagen
Hernösand
Sundsvall
Östersund
Stensele
Storlien
Aalesund
Bergen
Skudesnes
Jonkoping
Visby
Libau
Königsberg
Thorn
Posen
Breslau
Prag
Pilsen
Hof
Frankfurt
Metz
Paris
Limoges
Clermont
Toulouse
Perpignan
Marseille
Nizza
Genua
Florenz
Rom
Neapel
Palermo
Tunis
Malta
Korfu
Pola
Triest
Agram
Budapest
Debreczen
Kapuvar
Sissek
Belgrad
Sarajewo
Sofia
Lesina
Bukarest
Kustendje
Konstant.
Sewastopol
Odessa
Ekaterynosław
Kijów
Tarnopol
Kraków
Lublin
Kowel
Brest
Pinsk
Czernigow
Horki
Smolensk
Moskwa
Archang.
Karg
Kuopio
Nikol.
Wardo
Hammerfest
Vardö
Reykjavik
Jan Mayen
Thorshavn
Lerwick
Stornoway
Aberdeen
Malinhead
Valentia
St Mathieu
Brest
Lisboa
Madrid
Malaga
Alg.
Bilbao
Perpignan
Marseille
Limoges
Clermont
Lyon
München
Borkum
Christiansund
Trondheim
Skudesnes
Haparanda
Archang.
Helsingfors
Petersburg
Moskwa
Stockholm
Wisby
Libau
Wilno
Kowel
Lublin
Kraków
Tarnopol
Kijów
Ekaterynosław
Odessa
Sewastopol
Bukarest
Kustendje
Konstant.
Sofia
Belgrad
Triest
Palermo
Tunis
Malta
Korfu
Neapel
Rom
Florenz
Pola
Sarajewo
Debreczen
Kapuvar
Sissek

Spostrzeżenia meteorologiczne z dnia dzisiejszego roku [illegible]

	Stacja	Ciśnienie 700 mm +	Wiatr	Zachmurzenie	Temp. °C.	Opady mm	Temp. Max.	Temp. Min.
Polska	Witno							
	Pińsk	62.9	ENE1	4	2			
	Białystok							
	Brześć n/B							
	Kowarce							
	Warszawa	63.9	NNE4	4	4			
	Łódź	64.7	NE2	1	3			
	Lublin							
	Lwów	63.0	E6	krupy	0			
	Zakopane							
	Kraków	63.8	NNE4	deszcz	3			
	Cieszyn							
	Poznań	65.5	ENE2	1	4			
	Toruń							
	Bydgoszcz							
	Chojnice							
	Rowy							
	Hel							
	Puck							
W	Gdańsk	65.5	NNE4	3	1			
Anglia	Lerwick	69.4	NNE2	3	8			
	Stornoway	71.2	cisza	4	8			
	Aberdeen	70.9	NNW6	3	8			
	Hoby Head	69.2	NNE8	4	6			
	Valentia	68.5	ENE6	2	7			
	Scilly	65.2	E8	3	8			
	Yarmouth	67.3	NNE10	1	4			
	Tynemouth	70.8	NNE4	2	4			
Hol	Helder	67.4	ENE6	3	4			
	Vlissingen	65.6	NNE4	3	6			
Francja	Gr Mezers	63.3	ESE6	4	5			
	St Mathieu	63.0	NE8	4	7			
	Paris	63.7	NE2	mgła	7			
	Dijon	63.8	NNE1	4	6			
	Perpignan	59.2	NE4	3	13			
	Bordeaux	59.9	NNE4	4	10			
	Biarritz	58.7	ESE2	4	12			
	Rochefort	63.5	ENE4	4	6			
	Strasbourg	64.4	NNE1	4	6			
Belg	Bruxelles	64.7	ENE2	4	6			
Niemcy	Kettum							
	Borkum	67.4	NE5	1	2			
	Hamburg	66.7	NE4	1	5			
	Swinemünde	66.2	cisza	1	1			
	Magdeburg	66.0	NNE4	1	7			
	Dresden	64.7	NNE6	2	5			
	Berolin	64.0	NNE4	3	5			
	Frankfurt n/M	64.9	NNE4	4	8			
	Monachium	64.8	cisza	deszcz	4			
Szwajc.	Genewa	68.9	NNE2	3	8			
	Zürich	63.2	NE4	3	6			
	Lugano	61.2	SE	2	11			
Austr.	Ujdenburg	56.6	NNW4	4	4			
	Gorycja							
	Hermsbalm	66.0	WSW2	3	3			
	Bleiburg/Jabuk							
	Karlowe Vary							

	Stacja	Ciśnienie 700 mm +	Wiatr	Zachmurzenie	Temp. °C.	Opady mm	Temp. Max.	Temp. Min.
Szwecja	Stockholm	64.6	NW1	4	3			
	Hernösand	63.8	cisza	2	-2			
	Haparanda	61.6	NSW4	4	-5			
	Wisby	63.8	SW2	4	1			
	Karlstad	64.8	cisza	4	6			
	Starbien							
	Jönköping							
Norwegia	Bodö	60.7	W4	deszcz	4			
	Brennö	66.0	SW4	—	2			
	Valdersund	66.8	WNW2	4	4			
	Skudesnes	66.5	N8	4	3			
Finlandja	Helsinki	—	—	1	0			
	Sortavala	60.7	cisza	1	-9			
	Kuopio							
	Wasa							
	Sodankylä							
Estonia	Tallin (Reval)							
	Dorpat							
	Filsand							
Rosja	Petrograd	60.5	NNE4	0	-1			
	Moskwa	57.7	WNW4	4	0			
	Wyjatka	63.0	cisza	4	1			
	Odessa	59.3	NE10	4	6			
	Sewastopol	61.2	cisza	4	8			
	Kiu Mayan	58.1	NW4	krupy	-0			
	Chorsejum	63.0	W8	4	8			
	Jelisawetod	57.4	SW10	4	7			
Austrja	Wiedeń							
	Pilokrch							
	Innsbruck							
	Klagenfurt							
Czechosłowacja	Praha	64.4	cisza	4	5			
	Lgiw Theb	65.0	NNE1	4	3			
	Olomuniec	63.1	NE2	4	4			
	Stare Data							
	Kosyce	59.0	N8	3	4			
	Bratislava	61.3	NE6	1	6			
Węgry	Budapest							
	Szombathely							
	Szeged							
Hiszp.	Madrid							
	Corana	55.0	ESE1	4	13			
	Palma							
Włochy	Genowa							
	Pizenze	61.7	SSW6	2	13			
	Venezia	59.8	S4	1	13			
	Roma	60.6	E4	2	12			
	Napoli	61.0	NW6	4	16			
	Messina	64.3	NNW6	1	—			
	Maddalena							
	Palermo							
Bałkany	Belgrad							
	Bucuresti							
	Sofia							
	Konstantynopol							
	Athenes							
Afryka północna	Malta	65.0	NW4	2	13			
	Tunis							
	Algebat	59.0	W2	4	16			
Stacje górskie	Sonnblick (3105)							
	Zugspitze (2964)							
	Säntis (2500)	58.7	SS	3	-7			

Spostrzeżenia pilotowe

Stacja	Godz	Wiatr dolny	500	1000	1500	2000	2500	3000	3500	4000	4500	5000	Temperatura dolna stopnie	Podstawa chmur	Uwagi
Warszawa															

Wydawnictwo Państwowego Instytutu Meteorologicznego w Warszawie

Édition du matin [7 h. G.M.T.]. 5. IV. 24. N: 96 a

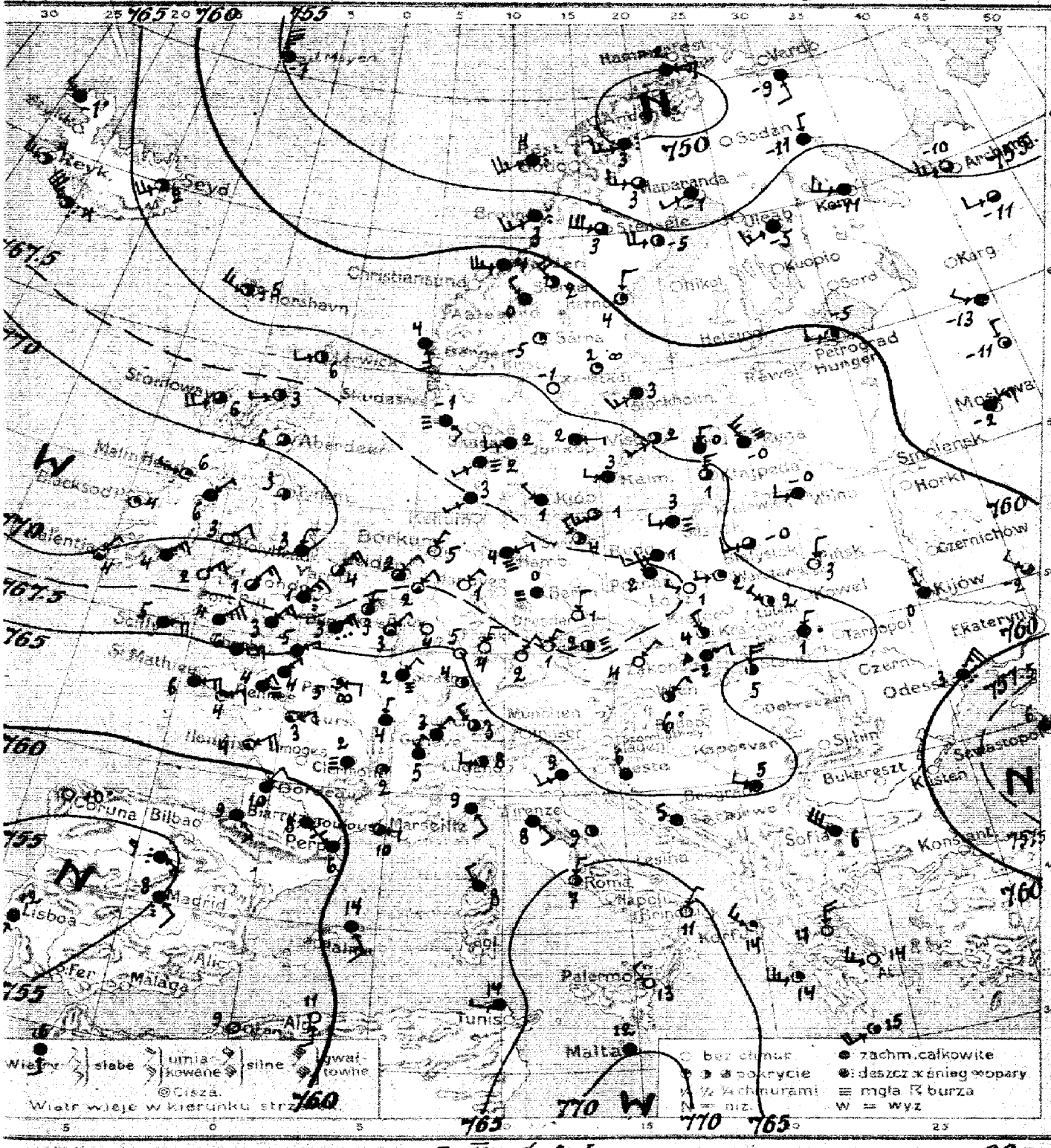

Warszawa. Mapa pogody z dnia 5. IV. *Sobota* 1924 r. 7 rano. *Rocznik* V. *N:* 96 a

Przewidywany przebieg pogody w ciągu doby następnej: Dość pogodnie, cieplej [nocą przymrozki], słabe wiatry lokalne. —

L. B.

Wydano dnia 5. IV. 1924 r. *o godz.* 11 h. 30 m.

Spostrzeżenia meteorologiczne z dnia dzisiejszego rano 5.IV-24 r. N 1062

Stacja	Ciśnienie 700 mm+	Wiatr	Zachmurzenie	Temp. °C	Opady mm.	Temp. Max.	Temp. Min.
Polska							
Wilno	63.8	W4	4	-0	ślad	4	-2
Pińsk	63.9	N2	0	3	0	1	-
Białystok	64.7	WSW4	7	-0	0	5	-4
Brześć n/B							
Kowel							
Warszawa	66.3	W2	1	2	0	7	-2
Łódź	67.0	WNW2	0	1	0	7	-3
Lublin	—	WNW4	7	2	0	6	-1
Lwów	66.2	NNE2	4	1	2	5	0
Lwów-Polit.	—	cisza	4	1	0	2	0
Zakopane	68.3	NE4	śnieg	2	1	4	-2
Kraków	66.8	NNW4	2	4	ślad	4	0
Cieszyn							
Poznań	67.8	NNW1	4	2	0	7	-1
Toruń	65.9	WSW2	2	2	0	—	-4
Bydgoszcz	66.6	WSW4	4	1	0	7	-2
Chojnice							
Tczew							
Hel							
Puck							
Gdańsk	65.7	W4	mgła	3	0	3	-1
Anglia							
Cromer	63.8	WSW4	2	6	0		
Scarborough	69.1	SW8	3	6	0		
Aberdeen	68.3	cisza	3	6	0		
Holy Head	70.5	NE4	0	3	0		
Valencia	70.5	NE2	1	4	0		
Scilly	66.4	E3	4	5	0		
Yarmouth	68.7	NE6	2	4	0		
Birchanch	70.8	cisza	2	3	0		
Belgia							
Helder	68.4	NE4	2	2	0		
Vlissingen	67.0	NNE4	2	3	ślad		
Francja							
Calais	66.1	NE6	deszcz	3	-		
St. Nazaire	54.0	ENE8	4	6	0		
Paryż	64.5	E4	zaparg	5	0		
Dijon	63.8	N1	4	4	0		
Belfort	60.8	ENE6	1	4	0		
Clermont	61.3	cisza	mgła	2	3		
Brest	57.7	SE4	4	9	0		
Nancy	64.1	NE4	mgła	4	0		
Nantes	65.0	cisza	2	4	0		
Biarritz	66.2	NE2	1	3	0		
Niemcy							
Königsberg	67.3	NE3	0	1	0	11	-3
Berlin	68.6	NNE2	0	5	0	8	-
Hamburg	67.8	ENE2	mgła	4	0	7	-0
Norderney	67.2	NNW2	3	4	0	-	-2
Magdeburg	68.2	cisza	mgła	0	0	10	-2
Jena	67.6	N1	0	1	0	8	-2
Dresden	67.1	W2	0	1	0	7	-2
Frankfurt n/M	66.9	NNE4	0	4	0	12	-2
Eramberg	67.1	NE4	0	2	0	-	0
Kłajpeda	65.3	N6	3	1	0	-	-
Memel	63.9	NNE8	4	5	0		
Libawa	64.4	NW1	3	3	0		
Windawa	63.9	W1	2	8	0		
Szwecja							
Sprendlum	67.3	NW2	4	1	0		
Skagen	65.1	WSW4	4	2	0		
Kopenhaga	66.2	SW2	mgła	2	0		
Malmö	67.5	SW2	4	3	0		
Hernösand	66.4	SW6	3	1	0		

Stacja	Ciśnienie 700 mm+	Wiatr	Zachmurzenie	Temp. °C	Opady mm.	Temp. Max.	Temp. Min.
Szwecja							
Stockholm	63.3	SW6	4	3	0		
Hernösand	59.6	N4	1	4	0		
Haparanda	52.9	WSW2	4	-1	0		
Visby	64.8	SW2	3	2	0		
Karlstad	64.5	cisza	0	-1	0		
Storlien	62.0	NW2	4	0	1		
Jönköping	65.6	E2	4	2	0		
Norwegia							
Bodø	54.4	SW10	deszcz	4	—		
Bjørnø	59.0	SW6	—"—	3	3		
Valdersund	61.3	W10	4	4	—		
Skudesnes	50.4	E6	4	-2	—		
Finlandja							
Helsinki							
Sortavala							
Kuopio							
Wasa							
Sodankylä							
Estonia							
Tallin (Reval)							
Dorpat							
Łotwa							
Ryga	62.7	NNW6	mgła	-0	—		
Rosja							
Petersburg	60.8	W4	1	-5	0		
Moskwa	58.4	ENE6	4	-2	0		
Kijów	63.0	NNW2	4	0	0		
Odessa	60.0	NE10	deszcz	2	1		
Sewastopol	56.5	cisza	4	6	0		
Jur Mergan	54.3	N14	4	-7	0		
Tharchan	63.2	WNW6	deszcz	5	-		
Archangielsk	62.1	SW6	2	2	-		
Austrja							
Wiedeń							
Feldkirch							
Innsbruck							
Klagenfurt							
Czechosłowacja							
Preszburg	67.4	cisza	mgła	2	ślad	6	0
Liptó Szent Miklós	67.5	NNE2	0	1	0	5	-1
Ohnitz	66.3	NE4	0	4	0	5	1
Szent Bálint							
Kaschau	63.7	N8	2	5	0	8	3
Rumunja							
Bratislava	65.6	NE4	3	6	0	10	4
Węgry							
Budapest							
Szombathely							
Szeged							
Hiszp.							
Madrid	57.0	SSE2	deszcz	8	3		
Corunna	55.0	cisza	0	10	3		
Lisbona	52.0	SSW2	2	12	—		
Włochy							
Genova	63.4	SE4	4	8	0		
Firenze	64.0	SE1	4	8	0		
Messina	65.0	NW2	0	13	0		
Roma	65.9	NNE2	2	7	0		
Napoli	65.5	cisza	2	9	0		
Wenecja	63.2	WSW4	4	9	0		
Mediolanum							
Tarnanda	66.0	—	0	11	0		
Bałkany							
Belgrad	65.1	WNW4	4	5	0		
Sarajewo	61.5	cisza	4	5	0		
Sofja	61.3	WNW2	4	6	0		
Constantinopol	65.0	WNW6	1	14	0		
Athenes	60.4	W6	0	14	0		
Malta	70.0	cisza	4	12	0		
Algerja							
Algier	62.2	W2	4	14	0		
Algier	59.0	S4	0	15	7		
Oran	57.0	cisza	0	9	0		
Tunis	58.0	S6	4	16	0		
Stacje górskie							
Säntis (2500)	60.1	W8	śnieg	-7	1		

Spostrzeżenia pilotowe

Stacja	Data	Wiatr	500	1000	1500	2000	2500	3000	3500	4000	4500	5000	Temperatura	Punkty	Uwagi
Warszawa	6.IV	NW1	WNW6	NW6	NNW1	NNW3	NNE4	NNE2	E3	—	—	—	—	—	—

Ogólny stan atmosfery w dniu 5.IV-24 r.

Obszar wysokiego ciśnienia nad Anglją i kontynentem Europejskim, niskiego nad Skandynawją, północną i morzem Czarnem. W Polsce dość pogodnie, temperatura od 0° do +3°.

Wydawnictwo Państwowego Instytutu Meteorologicznego w Warszawie

Édition du soir [18h G.M.T.] 5.IV.24. Nº 964

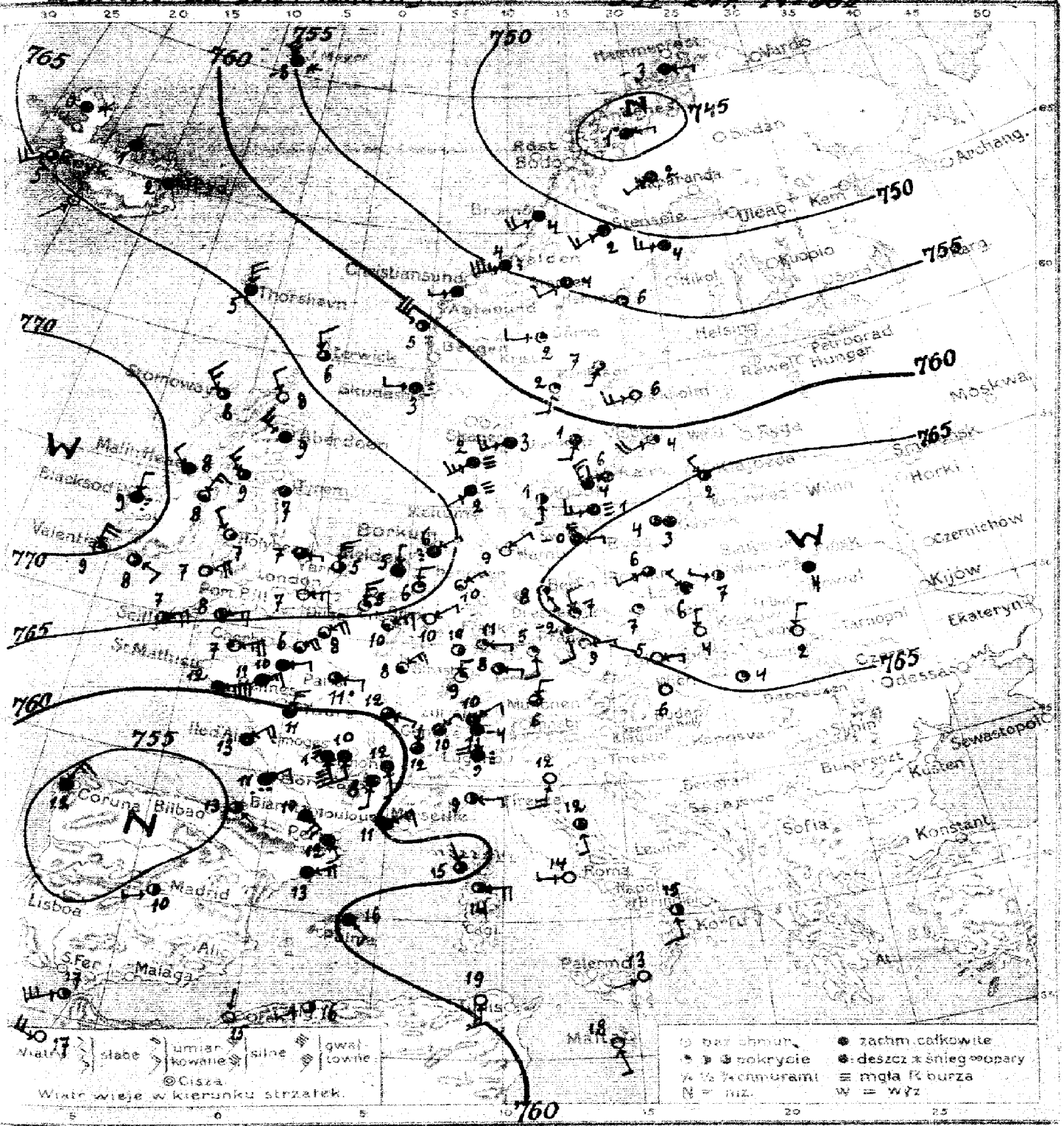
765
760
755
750
745
770
N
W
Thorshavn
Stornoway
Aberdeen
Valentia
Scilly
London
Paris
Brest
Coruna
Bilbao
Lisboa
Madrid
Malaga
Gibraltar
Marseille
Roma
Palermo
Malta
Korfu
Kopenhaga
Helsingfors
Petrograd
Moskwa
Kijów
Odessa
Sewastopol
Konstant.
Sofia
Budapeszt
Wiedeń
Berlin
Hamburg
Oslo
Göteborg
Aalesund
Christiansund
Bergen
Stavanger
Skudesnes
Blaavands Huk
Skagen
Horns Rev
Terschelling
Ile d'Aix
Biarritz
Toulouse
Nîmes
Cagliari
Pisa
Trapani
Tripolis
Bengasi
Alexandria
Lemnos
Smyrna
Archang.
Petroborad
Reval
Riga
Libau
Windau
Memel
Wilno
Lemberg
Czernichow
Ekaterynosław
Charkow
Tarnopol
Bukarest
Kuopio
Kem
Uleaborg
Haparanda
Hernösand
Östersund
Falun
Karlstad
Visby
Ystad
Malmö
Kopenhaga

Spostrzeżenia meteorologiczne z dnia dzisiejszego marzec 3.II-24 r. N°964

Stacja	Ciśnienie 700 mm +	Wiatr	Zachmurzenie	Temp °C	Opady mm	Temp Max	Temp Min
Wilno							
Pińsk	—	—	2	4			
Białystok							
Brześć n/B							
Kowno							
Warszawa	67.4	WNW 2	2	7			
Lida	65.9	NW 2	4	6			
Lublin							
Łuck	66.3	NNE 2	"	2			
Zakopane							
Kraków	65.7	NE	0	4			
Oleszyce							
Poznań	66.4	WSW 3	3	6			
Toruń							
Bydgoszcz							
Bojanowo							
Toruń							
Hel							
Rixhöft							
Gdańsk	64.9	cisza	4	3			
Lemsk	63.4	NNW 4	3	6			
Stettin	67.2	NW 3	3	8			
Memel	66.9	WNW 5	4	9			
Holy Head	68.7	NW 2	1	7			
Valencia	69.7	N 8	1	9			
Scilly	65.9	NE 8	2	7			
Yarmouth	67.3	N 6	2	5			
Roscommon	68.4	cisza	3	7			
Hesden	65.9	N 2	4	15			
Wissingen	—	N 6	1	5			
Abberille	63.4	NE 8	1	8			
St Lorient	63.3	ENE 6	4	12			
Paris	61.6	E 4	2	11			
Dijon	60.9	ESE 2	3	12			
Le Puy	57.3	NE 3	2	13			
Clermont	58.6	SSE 4	4	10			
Biarritz	55.1	ESE 2	3	13			
Bennes	61.3	NE 6	4	11			
Nantes	61.9	N 4	1	9			
Bruxelles	64.4	NE 6	1	10			
Aachen	65.4	NE 2	0	10			
Bonn	65.6	NE 2	deszcz	6			
Hamburg	64.8	NE 2	0	9			
Swinemünde	65.4	E 2	mgła	-0			
Magdeburg	65.1	SE 2	1	8			
Emden	64.9	NNW 4	1	7			
Hannover	65.7	cisza	2	7			
Berlin	63.5	E 2	1	11			
Marienberg	63.5	NNE 4	3	6			
Löningen	64.8	NE 2	1	10			
Gdańsk	65.4	NNE 4	3	12			
Jarlen	62.1	NE 4	4	10			
Kopenhaga	64.0	N 4	deszcz	9			
Sztokholm	65.6	S 2	2	1			
Skagen	69.0	WSW 5	4	3			
Hamburg	63.2	SW 3	mgła	9			
Christiansund	64.6	SW 4	— " —	2			
Bergen	64.5	W 6	— " —	1			

Stacja	Ciśnienie 700 mm +	Wiatr	Zachmurzenie	Temp °C	Opady mm	Temp Max	Temp Min
Stockholm	58.3	WSW 6	0	6			
Vernösand	54.4	cisza	2	6			
Oxdiemara	47.2	SW 2	4	2			
Wisby	61.2	SW 5	1	4			
Karlstad	59.3	SSW 4	1	2			
Oesterszund	54.7	SW 4	4	4			
Jonkoping	62.6	SSW 4	4	1			
Lugo	49.0	E 4	4	-3			
Brema	56.0	SW 8	4	4			
Varbrsund	53.4	SW 8	deszcz	4			
Ukleice	63.0	W 4	— " —	3			
Helsinki							
Sortavala							
Wiborg							
Wasa							
Sodankylä							
Reval							
Dorpat							
Pilsand							
Petersburg							
Moskau							
Libau							
Memel	65.0	NNW 8	4	5			
Swinemünde	64.4	NE 6	4	2			
Haag							
Helder							
Terschelling							
Vlissingen							
Preßburg	64.9	E 2	0	7			
Lemberg	64.6	SSE 4	1	5			
Ostrau	65.1	E 2	0	5			
Jassy							
Kronstadt							
Hermannstadt	65.5	cisza	1	4			
Bratislava	64.2	— " —	0	6			
Budapest							
Szombathely							
Pecsuj							
Mailand	56.0	WSW 2	2	10			
Genua	53.0	NNE 6	4	12			
Mahon	61.0	SE 2	4	16			
Cagliari	64.8	E 2	2	9			
Florenz							
Messina	64.0	WSW	0	13			
Rom	64.0	W 2	0	14			
Neapel							
Palermo							
Modena							
Perugia							
Belgrad	63.5	cisza	3	8			
Bukarest							
Sofja							
Konstantynopol							
Athenes							
Malta	63.0	SSE 2	0	18			
Tunis	60.0	SE	0	19			
Algier	59.0	WSW	2	16			
Jerusalem (1803)							
Zagazyg (1964)							
Kairo (2500)							

Spostrzeżenia pilotowe

Stacja	Ciśnienie	Wiatr	500	1000	1500	2000	2500	3000	3500	4000	4500	5000	Granica dolna chmur	Granica górna chmur	Uwagi
Warszawa															
"															

Wydawnictwo Państwowego Instytutu Meteorologicznego w Warszawie

Édition du matin [7h. G.M.T.] 6. IV. 24 N: 97 a

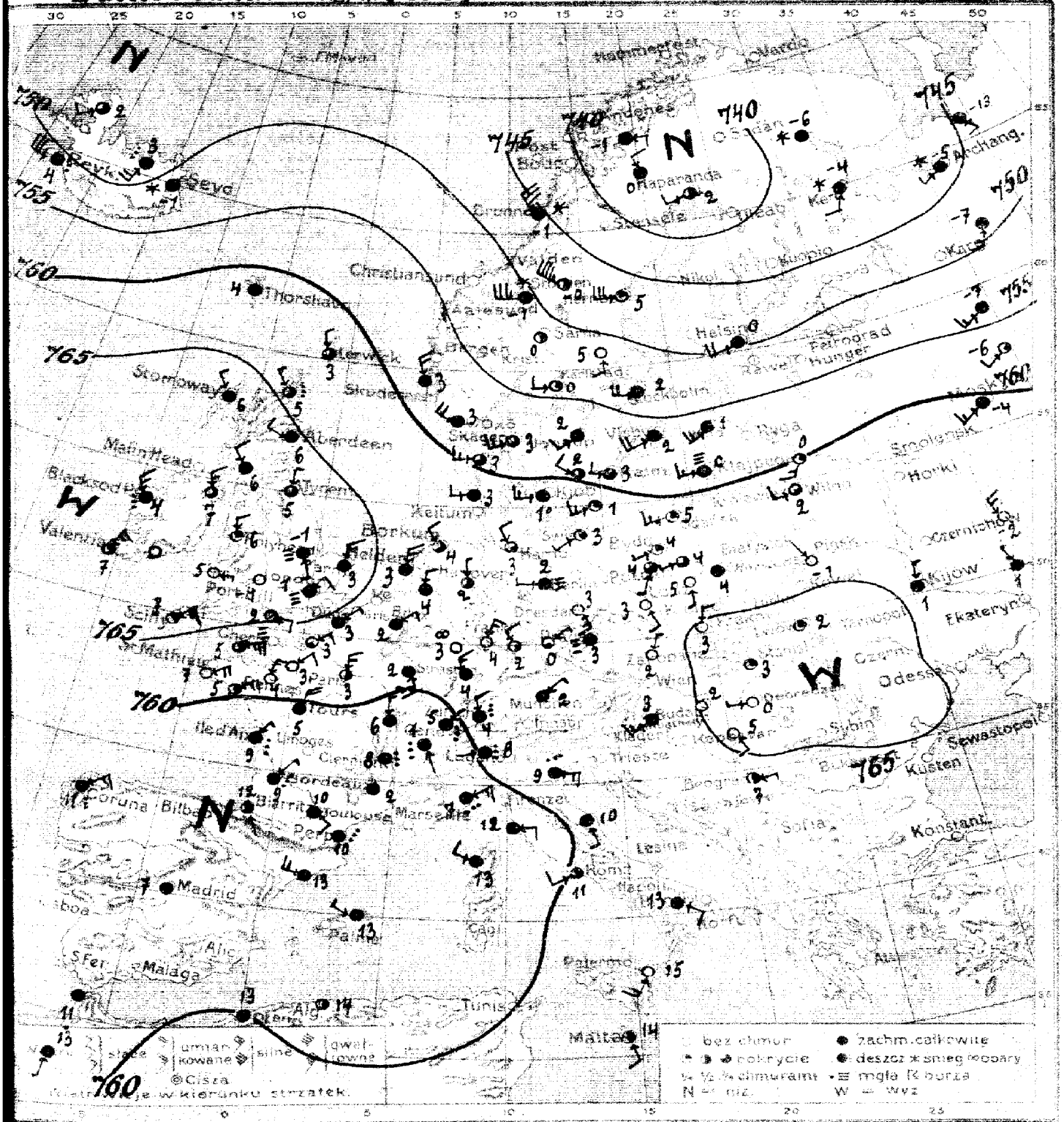

Warszawa. Mapa pogody z dnia 6. IV. Niedziela 1924 r. Rocznik V. № 97a

Przewidywany przebieg pogody w ciągu doby następnej: Przeważnie pochmurno, miejscami mgła, lub drobny deszcz, ciepło, słabe wiatry południowo-zachodnie. — S.K.

Wydano dnia 6. IV 1924 r. o godz. 11 h.

Spostrzeżenia meteorologiczne z dnia dzisiejszego rano

Stacja	Ciśnienie 700 mm+	Wiatr	Zachmurzenie	Temp. °C	Opady in m.	Temp. Max	Temp. Min
Polska							
Wilno	58.3	ESE4	1	2	0	3	-2
Pińsk	54.3	NW1	"	-	6	5	-
Białystok	63.6	SSE2	"	1	0	6	-3
Brześć n/B							
Kowno							
Warszawa	59.9	cisza	4	4	0	9	2
Łódź	64.4	S2	0	5	0	8	1
Lublin	64.4	S2	3	4	0	8	1
Lwów	66.1	cisza	1	4	0	6	-1
Zakopane	66.5	cisza	0	-1	0.1	3	-5
Kraków	65.2	NNE1	0	-	0	8	-3
Cieszyn							
Poznań	64.2	SSW2	3	4	0	6	0
Toruń							
Bydgoszcz	63.5	SW2	1	4	0	6	0
Chojnice							
Rogowo							
Hel							
Wiek							
Gdańsk	69.1	WSW6	1	5	0	6	1
Anglia							
Lerwick	63.2	WNW2	3	3	-		
Stornoway	65.8	NW2	4	6	0		
Aberdeen	65.1	W4	4	6	1		
Holy Head	66.9	NNW4	1	6	0		
Valentia	69.0	NNE5	3	7	0		
Scilly	65.8	NE6	2	7	0		
Yarmouth	66.0	N6	4	3	0		
Aberdeen	66.0	N6	3	5	6		
Bałtyk							
Helder	64.2	WSW6	2	3	0		
Vlissingen							
Francja							
Cherbourg	63.8	NE1	4	3	0		
Brest	62.5	ENE3	0	7	0		
Paryż	61.5	N5	2	3	0		
Dijon	58.9	N1	4	6	3		
Ile d'Aix	57.0	NE1	deszcz	9	7		
Perpignan	55.9	NE2	—"—	9	4		
Perpignan	55.7	SE1	3	12	0.3		
Rennes	61.7	NNE5	0	4	0		
Strasbourg	60.4	NNW6	4	4	0		
Bruxelles	63.8	NE4	4	2	0		
Niemcy							
Bremen	60.7	NE2	1	-1	0		
Berlin	64.0	NW4	3	4	0		
Hamburg	62.4	NW4	1	3	0		
Swinemünde	61.6	SW2	1	3	0		
Magdeburg	62.5	N2	mgła	2	0		
Dresden	62.7	SE6	0	3	0		
Breslau	63.4	SE4	0	3	0		
Frankfurt n/O	62.3	NNE6	0	4	0		
Münster	60.8	NE2	4	2	0		
Löningen	61.3	N2	3	2	0		
Austria							
Wiedeń	59.4	SE1	deszcz	1	8		
Innsbruck	60.2	N4	—"—	4	2		
Salzburg	61.3	W1	—"—	8	1		
Szwajcaria							
Basel	61.5	W5	4	1	0		
Genewa	56.6	WSW6	3	3	0		
Berno	59.4	W2	3	3	0		
Genewa	61.4	W4	4	3	0		
Genewa	61.2	WSW6	1	1	0		

Stacja	Ciśnienie 700 mm+	Wiatr	Zachmurzenie	Temp. °C	Opady in m.	Temp. Max	Temp. Min
Szwecja							
Stockholm	52.9	W3	4	2	0		
Hernösand	46.3	W1	1	5	0		
Haparanda	37.1	WSW4	2	2	-		
Wisby	56.6	WSW3	4	2	0		
Karlstad	54.7	W4	1	0	0		
Storlien	50.0	W4	śnieg	-1	7		
Jonköping	57.6	SW4	4	2	0		
Norwegia							
Andenes							
Bronö	46.0	NW2	śnieg	-1	-		
Vardö	60.0	WNW3	4	3	-		
Makkaroje	60.5	NW6	4	3	-		
Finlandja							
Helsinki	50.0	SW3	4	0	-		
Sorwaola							
Kuopio							
Wasa							
Sodankylä							
Estonia							
Tallin (Reval)							
Dorpat							
Filsand							
Rosja							
Petersburg							
Moskwa	60.3	SW6	4	-4	-		
Kijów	64.4	N2	4	1	-		
Odessa	64.3	NW3	0	3	-		
Archangielsk	46.4	SW4	śnieg	-5	-		
Austria							
Wiedeń							
Innsbruck	61.2	cisza	4	4	0.2		
Salzburg	54.1	—"—	śnieg	-1	-		
Węgry							
Wiedeń							
Innsbruck							
Klagenfurt							
Czechosłowacja							
Praga	62.9	cisza	mgła	3	0.1		
Liptó Miku	62.9	NE2	1	0	0		
Orawica	63.3	NNE2	0	2	0		
Stara Dala							
Preszpurg	65.3	cisza	1	3	0		
Węgry							
Budapest	65.1	cisza	0	9	0	9	0
Szanhaidhely	63.0	SW6	4	3	0	10	-
Szeged	65.3	SE4	0	5	ślad	9	3
Bośn. Herc.							
Sarajewo	59.0	cisza	4	7	-		
Travnik	57.0	NE6	deszcz	11	-		
Mostar	57.0	NNW2	4	13	-		
Włochy							
Syrakuzy	52.1	E4	4	18	-		
Palermo	61.5	E6	deszcz	9	-		
Messina	62.0	SSW6	0	15	-		
Roma	60.3	WSW4	8	11	-		
Palermo	63.0	ESE4	4	13	-		
Brindisi							
Maddalena							
Palermo							
Bałkany							
Belgrad	64.6	E2	2	7	0	-	2
Bukarest							
Sofja							
Konstantynopol							
Ateny							
Algier							
Malta	63.0	SSE4	2	14	-		
Tunis	59.0	cisza	4	11	-		
Algier	58.0	—"—	2	14	-		
Stacje górskie							
Saentis (2467)							
Engstlen (2964)							
Säntis (2500)							

Spostrzeżenia płatomie

Stacja	Opis	Wiatr	500	1000	1500	2000	2500	3000	3500	4000	4500	5000	Granica wiecz. śniegu	Rodzaj chmur	Uwagi
Warszawa															

Ogólny stan atmosfery w dniu 6.II.24 r.
Wysokie ciśnienie nad Anglją oraz nad Węgrami, depresja nad Skandynawją oraz nad Islandją. W Polsce zachmurzenie zmienne, temperatura od -1° na wschodzie do +4° na zachodzie kraju.

Wydawnictwo Państwowego Instytutu Meteorologicznego w Warszawie

Édition du soir [18h. G.M.T.] 6. IV. 24 N: 976

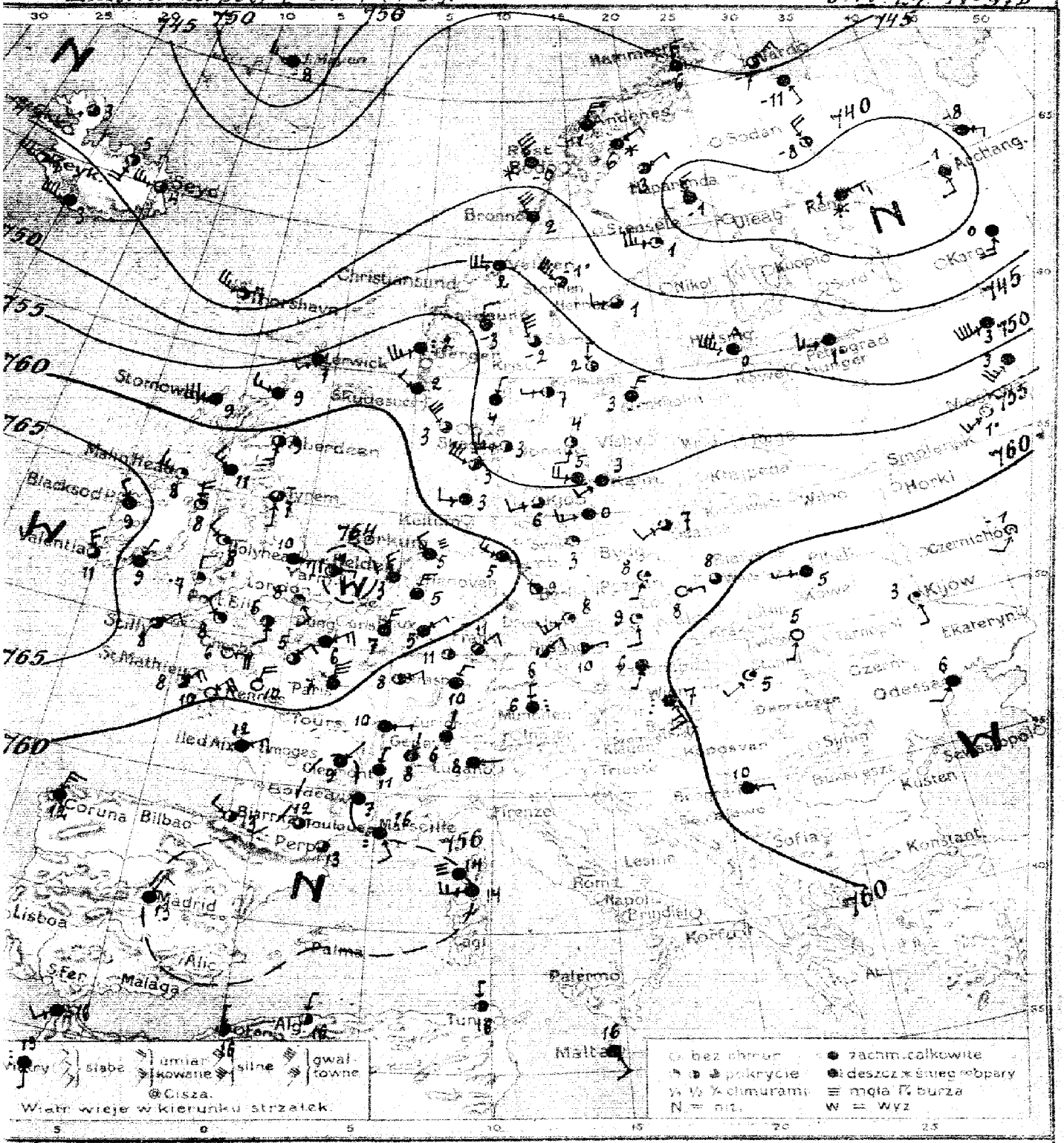
Stornoway
Aberdeen
Valentia
Brest
Paris
Tours
Bilbao
Madrid
Lisboa
Malaga
Palma
Alger
Malta
Palermo
Marseille
Nice
Roma
Napoli
Firenze
Sofia
Odessa
Kijow
Moskau
Petersburg
Archang.
Kopenhagen
Hamburg
Berlin
Wien
Budapest
Bukarest
Belgrad
Warschau
Krakau
Lemberg
Christiansund
Thorshavn
Lerwick
Aberdeen
Malin Head
Blacksod Pt.
Valentia
Still
St. Mathieu
Ile d'Aix
La Coruña
Biarritz
Perpignan
Toulouse
Lyon
Genève
Strassburg
Metz
Brüssel
Ostende
Amsterdam
Helder
Utrecht
Arnhem
Eindhoven
Tynem
Polyhead
Skudesnes
Bergen
Stavanger
Kristiansund
Trondheim
Andenes
Bodø
Haparanda
Stockholm
Visby
Karlskrona
Göteborg
Oslo
Kristiansand
Skagen
Aalborg
Esbjerg
Hornbaek
Kopenhagen
Memel
Libau
Windau
Dorpat
Reval
Helsingfors
Abo
Uleaborg
Kajana
Nikolajewsk
Archangelsk
Kem
Kandalakscha
Murmansk
Wardö
Hammerfest
Sodankylä
Kuopio
Karesuando
Kiruna
Arjeplog
Luleå
Haparanda
Umeå
Sundsvall
Östersund
Falun
Karlstad

Spostrzeżenia meteorologiczne z dnia dzisiejszego wiecz. 6.II-24 r. N297E

Stacja	Ciśnienie 700 mm.	Wiatr	Zachmurzenie	Temp. °C	Opady mm	Temp. Max.	Temp. Min.
Polska	Wilno						
	Pińsk	61.2	W2	4	5		
	Białystok						
	Brześć n/B						
	Kielce						
	Warszawa	59.7	cisza	3	8		
	Łódź	59.8	E2	0	8		
	Lublin						
	Lwów	62.7	SSW2	0	5		
	Zakopane						
	Kraków	60.5	WSW4	4	9		
	Cieszyn						
	Poznań	59.5	SSW2	1	8		
	Toruń						
	Bydgoszcz						
	Chojnice						
	Kwidzyn						
	Hel						
	Pelplin						
Anglia	Odynek	58.1	SW4	3	7		
	Lerwick	55.9	SW4	4	7		
	Stornoway	59.1	WSW14	4	9		
	Aberdeen	60.9	S6	2	9		
	Hoby Head	64.6	WNW4	1	8		
	Valentia	65.7	NNW6	3	11		
	Selly	64.5	NE4	3	8		
	Yarmouth	64.2	E2	2	4		
	Bournemouth	62.9	S2	3	7		
Holandja	Helder	62.9	cisza	4	3		
	De Bilt	62.7	NNE6	4	5		
Francja	Perpignan	55.7	cisza	3	13		
	St Mathieu	63.0	NE8	3	8		
	Paris	60.2	N12	0	7		
	Dijon	57.2	E2	4	10		
	St Dizier	56.9	ENE6	4	12		
	Cherbourg	55.9	NE1	4	9		
	Brest	56.3	WNW4	2	13		
	Bayeux	60.3	NNE 8	0	10		
Belgja	Strasbourg	57.9	NNE4	4	10		
	Bruxelles	61.6	NNE6	4	7		
Niemcy	Aachen	60.4	NE2	4	5		
	Barkum	62.6	NW4	mgła	5		
	Hamburg	60.8	WNW6	4	5		
	Swinemünde	58.6	cisza	1	3		
	Magdeburg	59.4	NW4	2	9		
	Dresden	58.9	SW6	1	8		
	Breslau	58.8	S4	1	9		
	Frankfurt n/M	58.9	NE4	2	11		
	Stuttgart	58.6	N2	deszcz	6		
Szwajcarja	Genewa	57.7	NNE1	4	8		
	Bern	58.2	NNE1	4	6		
	Lugano	59.0	N1	deszcz	8		
Austrja	Przedarzo	57.8	WSW4	3	6		
	Sölgau	53.3	W6	2	3		
	Hradischen	55.0	WNW12	2	3		
	Klagenfurt	59.3	W4	4	3		
	Hermagor	57.5	WSW6	4	0		

Stacja	Ciśnienie 700 mm.	Wiatr	Zachmurzenie	Temp. °C	Opady mm	Temp. Max.	Temp. Min.
Szwecja	Stockholm	50.4	NNE6	deszcz	3		
	Hernösand	45.3	W4	3	1		
	Haparanda	39.8	NNW6	4	-1		
	Falupra	51.0	NNW12	3	-2		
	Karlstad	51.1	W2	2	7		
	Kalmar	54.8	SW4	4	3		
	Jönköping	53.6	S4	2	4		
Norwegja	Andenes	40.8	NNE10	4	-1		
	Bronö	47.4	NW12	4	2		
	Valdersund	50.2	WNW12	4	2		
	Skudesnes	58.3	WNW4	4	2		
Finlandja	Helsinki	48.0	WNW14	krupy	0		
	Sortavala						
	Kuopio						
	Wasa						
	Sodankylä						
Estonja	Tallin (Reval)						
	Dorpat						
	Pilsand						
Rosja	Petersburg	47.1	W6	4	1		
	Moskwa	57.7	SW6	0	1		
	Hirjow	63.1	SSE2	1	3		
	Odessa	64.7	SW4	4	6		
	Archangielsk	38.0	S4	4	-1		
	Kr. Odpan	52.0	W6	4	-8		
	Thorshavn	43.2	WNW10	3	7		
	Jagdesstorm	43.5	W10	1	4		
Austrja	Wiedeń						
	Friedkirch						
	Innsbruck						
	Hugenau						
Czechosłowacja	Preßburg	58.1	ENE2	2	10		
	Eger (Cheb)	58.7	NE4	2	0		
	Olomuniec	59.8	SSW2	4	6		
	Stare Hala						
	Iwanice	61.1	SW2	1	5		
	Bratislava	59.2	SE6	deszcz	7		
Węgry	Budapest						
	Szombathely						
	Szeged						
Hiszp.	Madrid	56.0	NNE4	4	13		
	Coruna	58.0	NNE6	4	12		
	Palma						
Włochy	Genua						
	Pirenea						
	Roma						
	Napoli						
	Brindisi						
	Maddalena						
	Palermo						
Bałkany	Neapraa	60.5	E2	4	10		
	Bucuresti						
	Sofja						
	Konstantynopol						
	Athènes						
Afryka	Malta	39.0	SE4	4	16		
	Bizerta	57.0	N2	2	16		
	Alger	58.0	NNE4	0	16		
Stacje górskie	Semmelick (3085)						
	Zugspitze (2964)						
	Säntis (2500)	56.1	SSW4	mgła	-3		

Spostrzeżenia pilotowe.

Stacja	Godz.	Wiatr	Kierunek	500	1000	1500	2000	2500	3000	3500	4000	4500	5000	Granica dobrej widz.	Podstawa chmur	Uwagi
Warszawa																

Wydawnictwo Państwowego Instytutu Meteorologicznego w Warszawie

Édition du matin [7h. G.M.T.] — 7. IV. 24. N° 98a

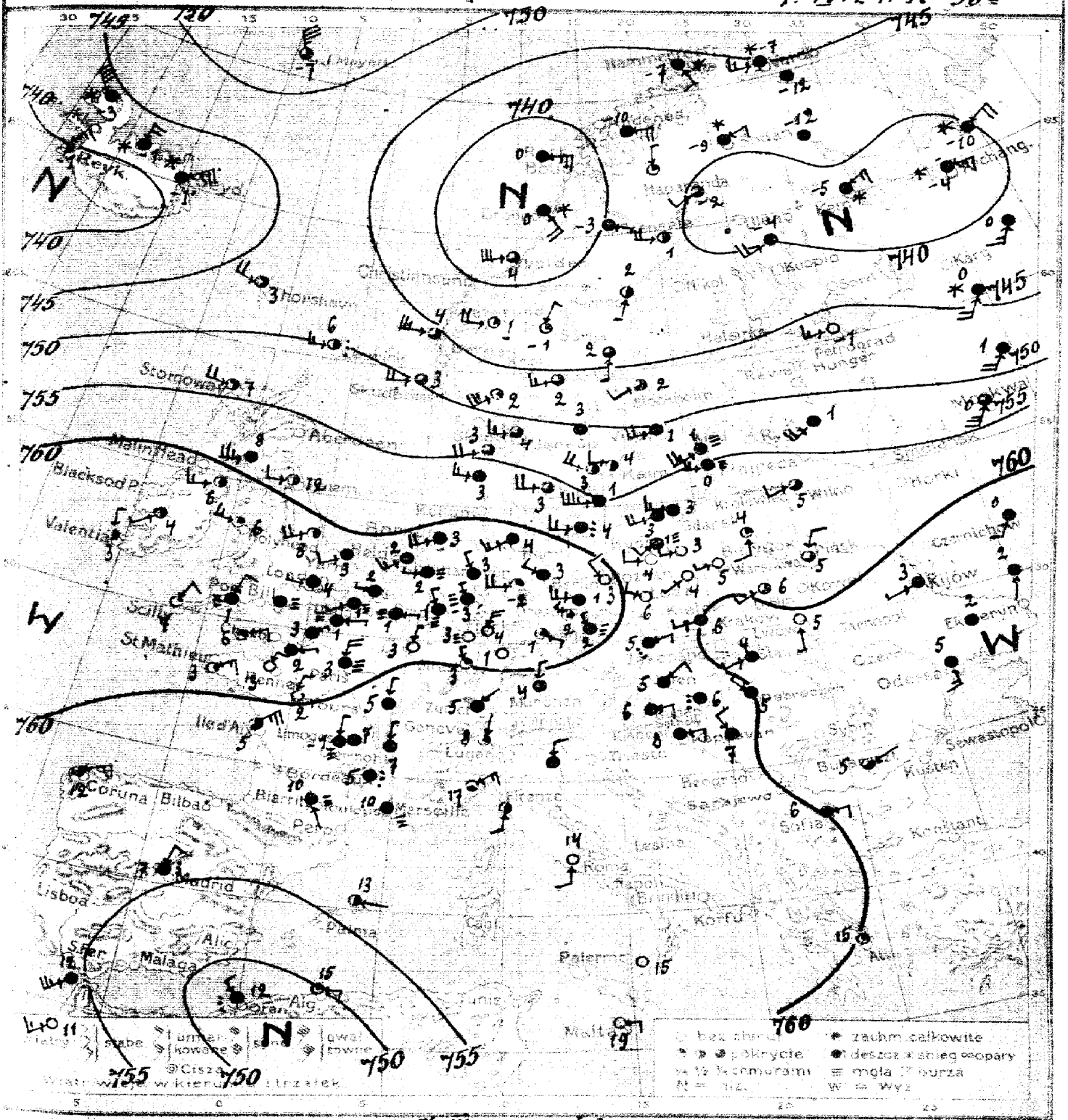
740
745
750
755
760
N
W
Stornoway
Aberdeen
Blacksod Pt.
Valentia
Malinhead
Scilly
St. Mathieu
Ile d'Aix
Coruna
Bilbao
Lisboa
Madrid
Malaga
Alger
Palermo
Malta
Korfu
Kijów
Odessa
Sewastopol
Kuzen
Sofia
Konstanz
Lwów
Prag
Hamburg
Kopenhaga
Helsinki
Petersburg
Moskwa
Archangielsk
Kazań
Perm
Jekaterynburg
Czelabińsk
Orenburg
Saratow
Samara
Kasań
Ufa
Kirow
Wiatka
Nowosybirsk
Omsk
Tomsk
Irkuck
Krasnojarsk
Jakuck
Chabarowsk
Nikolajewsk
Wladywostok
Port Arthur
Tsingtau
Nanking
Hankau
Shanghai
Fuchau
Amoy
Hongkong
Manila
Saigon
Singapore
Batavia
Port Darwin
Thursday Island
Cloncurry
Brisbane
Sydney
Melbourne
Adelaide
Perth
Albany
Esperance
Eucla
Ceduna
Port Lincoln
Mount Gambier
Hobart
Launceston
Wellington
Auckland
Chatham Is.
Campbell Is.
Macquarie Is.
Auckland Is.
Bounty Is.
Antipodes Is.
Raoul I.
Norfolk I.
Lord Howe I.
Noumea
Suva
Apia
Honolulu
Midway I.
Wake I.
Guam
Yap
Truk
Ponape
Jaluit
Nauru
Ocean I.
Tarawa
Funafuti
Rabaul
Port Moresby
Thursday I.
Daru
Merauke
Koepang
Dili
Ambon
Macassar
Surabaya
Batavia
Padang
Medan
Penang
Rangoon
Akyab
Calcutta
Cuttack
Madras
Colombo
Karachi
Jodhpur
Delhi
Lahore
Peshawar
Quetta
Jacobabad
Multan
Bikaner
Agra
Allahabad
Jubbulpore
Nagpur
Hyderabad
Bombay
Ahmednagar
Poona
Bellary
Trivandrum
Cochin
Calicut
Mangalore
Goa
Aden
Muscat
Bushire
Bagdad
Mosul
Aleppo
Damascus
Jerusalem
Cairo
Alexandria
Tripoli
Bengasi
Malta
Palermo
Korfu
Athen
Sofia
Konstanz

Spostrzeżenia meteorologiczne z dnia dzisiejszego rano, tj. z 24 m. VIII 1922

	Stacja	Ciśnienie 700 mm+	Wiatr	Zachmurzenie	Temp. °C.	Opady mm.	Temp. Max.	Temp. Min.
Polska	Wilno	55.4	WSW4	3	5	0	7	2
	Prisk	59.1	NNE4	3	5	0	7	–
	Białystok	57.9	S4	1	4	0	8	–1
	Brześć n/B							
	Kowieńce							
	Warszawa	58.3	WSW2	0	5	0	10	0
	Łódź	59.6	SW2	0	4	0	11	0
	Lublin	58.7	SW2	3	6	0	11	2
	Lwów	60.8	S2	0	5	0	9	–0
	Lwów-Pole	–	SSW2	0	5	0	9	2
	Zakopane							
	Kraków	60.3	WSW4	4	6	0	11	4
	Oleszyce							
	Poznań	59.3	W4	0	4	0	11	–0
	Toruń	57.0	WSW2	–1	3	0	–	–2
	Bydgoszcz	58.5	SW4	mgła	1	0	10	–1
	Chojnice							
	Tczew							
	Hel							
	Puck							
Bałtyk	Gdańsk	56.7	W6	4	3	0	11	–0
Anglia	Lerwick	50.2	W6	deszcz	6	–		
	Stornoway	53.7	W8	3	7	2		
	Aberdeen	62.4	W2	4	4	0		
	Holy Head	62.0	WNW6	1	6	0		
	Valentia	64.1	NNW2	2	3	0		
	Scilly	63.3	NNE4	0	7	8		
	Yarmouth	61.6	WSW4	4	3	0		
	Rinsmouth	59.5	W4	2	10	0		
Holandia	Helder	61.0	SW6	4	2	0		
	Vlissingen	62.6	WSW4	4	2	–		
Francja	Calais	61.2	SW2	mgła	1	0		
	Ostenda	60.9	N4	0	2	0		
	Paryż	61.3	N2	mgła	3	0		
	Dijon	58.9	N2	4	5	0.2		
	Le Havre	58.5	NE10	3	5	0.2		
	Clermont	58.1	cisza	4	7	–		
	Roulouse	57.5	SE1	mgła	10	0		
	Rennes	61.5	NNE1	0	3	0		
	Strasburg	60.2	NNW2	2	3	0		
Bel.	Bruxelles	62.5	E2	mgła	1	ślad		
Niemcy	Kolonia							
	Berlin	60.3	WSW8	4	3	0		
	Hamburg	60.2	SW6	4	4	0		
	Norderney	58.1	W6	deszcz	4	0		
	Berlin							
	Lipsk	61.1	W6	4	1	0		
	Breslau	59.1	WNW4	0	6	0		
	Swinemünde	61.4	NNE2	0	4	0		
	Stolpmünde	59.6	N2	4	4	0.1		
	Kłajpeda	55.5	W8	mgła	0	0		
Szwajc.	Genewa							
	Zurich	59.4	NE1	4	5	0		
	Lugano	57.3	NNE1	1	8	0		
Dania	Kopenhaga	58.5	WNW8	3	3	0		
	Skagen	57.3	C0	3	4	0		
	Hanaholm	53.5	WSW8	3	3	0		
	Blavandshuk	56.1	W6	4	3	0		
	Hammeröhus	54.7	W14	4	1	0		

	Stacja	Ciśnienie 700 mm+	Wiatr	Zachmurzenie	Temp. °C.	Opady mm.	Temp. Max.	Temp. Min.
Szwecja	Stockholm	47.2	SW4	3	2	0		
	Hernösand	41.6	SSW2	2	2	0		
	Haparanda	38.7	SW4	2	–2	0		
	Visby	50.6	WSW8	4	1	0		
	Karlstad	47.5	WSW6	3	2	0		
	Göteborg	42.1	NNE2	1	–1	0		
	Jönköping	50.1	—	4	3	0		
Norwegia	Vardö	64.9	W6	śnieg	–7	0.5		
	Bronnö	36.0	SE8	— " —	0	ślad		
	Valdevaruel	38.3	W12	3	4	–		
	Skudesnes	50.2	W8	4	3	–		
Finlandja	Helsinki							
	Seriavala							
	Kuopio							
	Wasa							
	Sodankylä	40.6	ENE4	śnieg	–9	ślad		
Estonia	Tallin (Reval)							
	Dorpat							
Rosja	Rewel	52.6	SW10	mgła	1	0		
	Petrograd	46.4	W6	0	–1	0		
	Moskwa	53.6	SW10	3	0	0		
	Odessa	64.2	S8	4	5	0		
	Mysłowice	62.2	WSW2	4	3	0		
	Archangielsk	36.8	E6	śnieg	–4	0		
	Jan Mayen	51.0	N14	— " —	–7	ślad		
	Throndheim	44.7	W8	3	3	–		
	Sydostland	42.0	NE10	śnieg	–1	–		
Austria	Wiedeń							
	Feldkirch							
	Innsbruck							
	Klagenfurt							
Czechosłowacja	Praha	60.5	NW2	mgła	2	0.1		
	Eger (Cheb)	61.0	ESE2	1	1	0		
	Olomuniec	59.7	ENE2	deszcz	5	0.1		
	Stare Dalie							
	Koszyce	60.3	WSW2	4	4	0		
	Bratislava	59.1	NE4	4	5	0.5		
Węgry	Budapest	59.5	cisza	deszcz	6	1	10	6
	Szombathely	58.5	E4	4	6	ślad	11	6
	Szeged	59.7	NW4	4	7	0	12	6
Hiszp.	Madrid	55.0	NNE4	deszcz	7	–		
	Coruna	58.0	ENE5	–2	12	–		
	Palma							
Włochy	Genowa	57.3	NE6	1	17	–		
	Firenze							
	Livorno	56.2	S4	2	–	–		
	Roma	57.0	S4	0	14	–		
	Neapol	58.0	cisza	0	15	–		
	Brindisi							
	Maddalena							
	Palermo							
Bałkany	Belgrad							
	Bucarest	62.0	ENE1	2	5	–		
	Sofja	60.1	E4	4	6	2	13	
	Konstantynopol							
	Ateny	60.6	cisza	1	15	0		
Afryka	Malta	–	E4	0	18	0		
	Oran	47.0	NW4	deszcz	12	–		
	Alger	54.0	E4	2	15	0		
Stacje górskie	Sonnblick (3106)							
	Jungfrau (2964)							
	Säntis (2500)							

Spostrzeżenia pilotowe

Stacja	Lotn.	Wiatr	500	1000	1500	2000	2500	3000	3500	4000	4500	5000	Górna granica chmur	Rodzaj chmur	Uwagi
Warszawa	C. F.	SSW9	W7	W8	WNW9	W6	–	—	—	—	—	—	–	–	—

Ogólny stan atmosfery z dnia 7.IX–24 r.

Niskie ciśnienie nad Rosją północną, nad Skandynawją, nad Islandją i nad Europą południową. Archangielsk 736.8 mm, wyższe ciśnienie nad Rosją południową i nad oceanem Atlantyckiem. W Polsce za wyjątkiem Pomorza, pogodnie, temperatura w granicach od +1° (Bydgoszcz) do +6° (Kraków).

Wydawnictwo Państwowego Instytutu Meteorologicznego w Warszawie

Édition du soir [18h. G.M.T.] — *7. IV. 24. N° 98 b.*

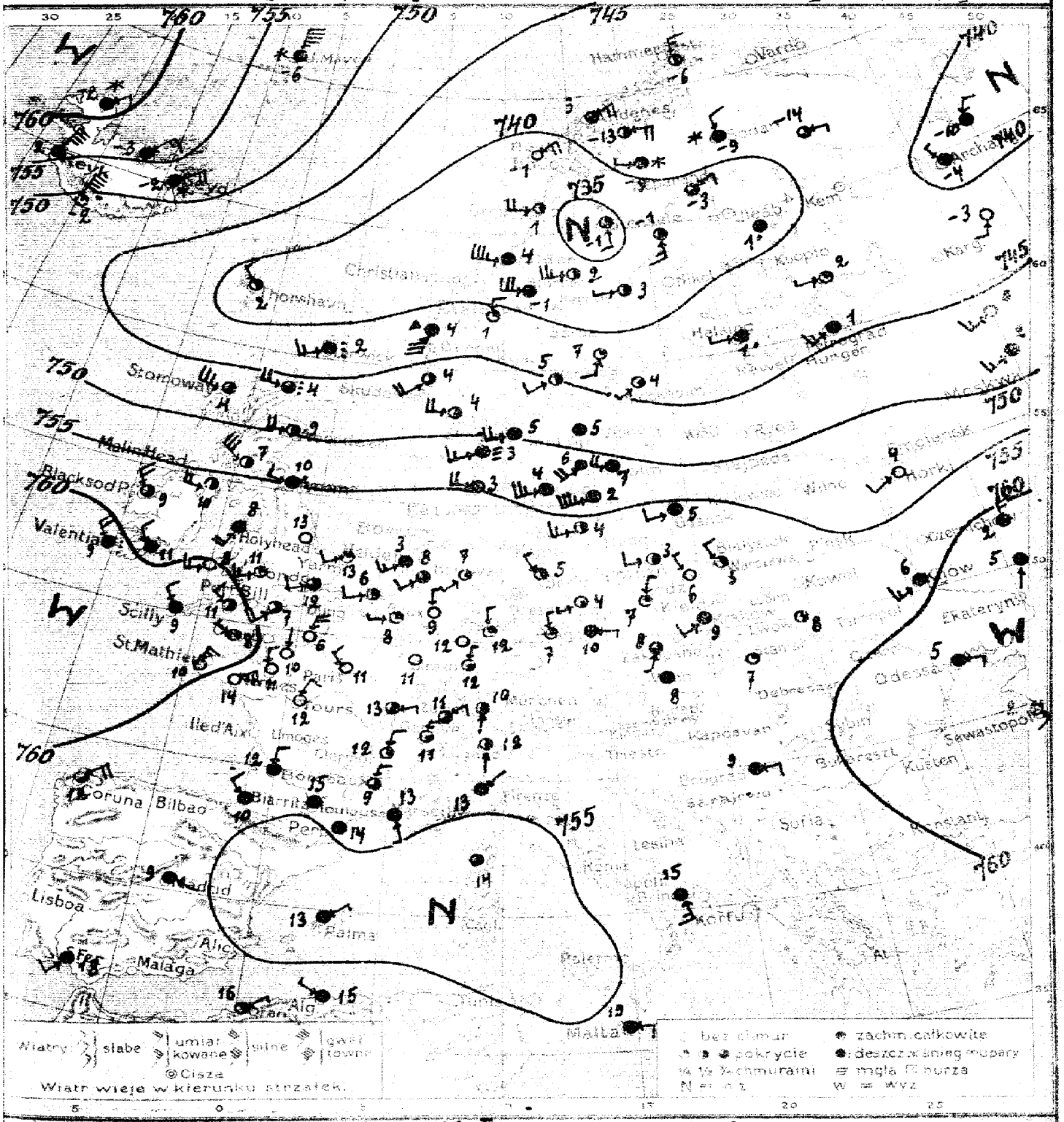

Warszawa, dnia **7. IV.** *Poniedziałek 1924 r. o wiecz.* *Prognoza ważna od V. 17*

Przewidywany przebieg pogody w ciągu doby następnej

N° 98 b.

Wydano dnia 1924 r. o godz.

Spostrzeżenia meteorologiczne z dnia dzisiejszego rano

	Stacja	Ciśnienie 700 mm.	Wiatr	Zachmurzenie	Temp. °C.	Opady mm.	Temp. Max	Temp. Min.
Polska	Wilno							
	Poleski							
	Białystok							
	Brześć n. B.							
	Kwidzyn							
	Warszawa	59.2	NNW	2	5			
	Łódź	59.1	NNE	0	2			
	Lublin							
	Lwów	59.3	[illegible]	2	8			
	Zakopane							
	Kraków	59.3	[illegible]		3			
	Preszyn							
	Poznań	59.1	[illegible]	2	3			
	Toruń							
	Bydgoszcz							
	Ołsztyn							
	Tczew							
	Hel							
	Puck							
	Gdańsk	59.8	[illegible]	4	5			
Anglia	Lerwick		WSW 4	[illegible]	2			
	Stornoway	59.4	W 8	[illegible]	4			
	Aberdeen	59.3	NE	2	9			
	Holy-Head	58.1	[illegible]	4	8			
	Valentia	61.1	[illegible]	[illegible]	9			
	Scilly	61.2	NNW	4	9			
	Yarmouth	59.3	N	1	13			
	Ryemouth	59.4	NW	dewce	11			
Hol.	Helder	59.5	SSE	mgła	3			
	Vlissingen	59.8	[illegible]	2	6			
Francja	Calais	59.3	NNE 2	0	12			
	Schelbourg	61.0	NNE 6	0	10			
	Paris	58.5	NNW	0	11			
	Dijon	59.3	E	0	13			
	Nancy							
	Charleville	58.0	[illegible]	5	14			
	Dieuze	59.0	NNW	2	10			
	Metz	59.4	N	0	11			
	Strasbourg	57.1	NNE 2	1	12			
Bel.	Bruxelles	59.1	[illegible]	1	9			
Niemcy	Aachen			2				
	Berlin							
	Hamburg							
	Stettin	59.3	NNW 2	2	4			
	Poznań	59.0	NNW	0	5			
	Breslau	59.0	NNW 2	1	4			
	Breslau	59.0	NNE 2	[illegible]	2			
	Frankfurt n. O.	59.2	N	1	12			
	München							
Szwajc.	Genewa	59.3	NNW 4	1	11			
	Zurych	59.3	S	3	10			
	Lugano	61.4	[illegible]	2	12			
Dania	Kopenhaga	59.2	[illegible]	2	4			
	Skagen	58.6	WSW 6	4	3			
	Hanstholm	60.3	[illegible]	[illegible]	1			
	Blaavandshuk	59.8	NNW 6	4	3			
	Hammershus	59.8	WSW 6	2	3			

	Stacja	Ciśnienie 700 mm.	Wiatr	Zachmurzenie	Temp. °C.	Opady mm.	Temp. Max	Temp. Min.
Szwecja	Stockholm	60.2	SW 2	1	6			
	Hernösand	33.3	SW	2	3			
	Haparanda	38.9	NE 4	3	3			
	Wisby	30.6	W 3	4	7			
	Karlstad	34.9	SW 4	2	5			
	Storthen	38.5	NW	4	-1			
	Jenköping	49.0	[illegible]	4	5			
Norwegia	Andenes	49.0	NE 8	3	3			
	Brønnö	36.0	NW 4	4	1			
	Vadelsesand	36.4	SW	4	2			
	Skudesnes	35.9	NW 3	3	1			
Finlandja	Helsinki	41.1	W 2	4	1			
	Sortavala	41.3	W	1	0			
	Kuopio				+			
	Wasa							
	Sodankylä	40.6	NW	Śnieg	-4			
Szkocja	Tallin (Reval)							
	Dorpat							
	Pilsand							
Rosja	Petersburg	44.1	SW 6	4	1			
	Wiatka							
	Kazan	55.7	NW 6	4	3			
	Odessa	62.9	ESE 4	4	3			
	Sewastopol	61.3	NE 4	0	3			
Austrja	Inn. Mauern	59.5	NNE	Śnieg	6			
	Florahouse	57.2	NW 4	2	7			
	Kufenstein	54.3	NE 8	[illegible]	2			
	Wirn							
	Feldkirch							
	Innsbruck							
	Klagenfurt							
Czechosłowacja	Prudnik	57.8	E 2	[illegible]	10			
	Eger (Cheb)	56.4	NE	[illegible]	7			
	Glatz	58.3	SSW 3	3	8			
	Stara Bala							
	Rumpersdorf	59.2	[illegible]	1	7			
	Preßburg	58.1	[illegible]	10	9			
Węgry	Budapest							
	Szombathely							
	Szeged							
Hiszp.	Madrid	59.0	E 1	2	9			
	Corunna	59.0	NE 3	5	NE			
	Gibraltar	55.0	SW 4	0	18			
Włochy	Genewa							
	Florencja							
	Parmezello	57.0	SE 3	2	15			
	Rzym							
	Neapol							
	Brindisi							
	Sardynja							
	Portolago							
Bałkany	Belgrad	59.0	[illegible]	4	9			
	Bukareszt							
	Sofja							
	Konstantynopol							
	Athenes							
Afryka	Malta	55.0	E 2	2	19			
	Tunezja	56.0	NE 2	2	16			
	Alger	57.0	WNW 2	2	15			
Stany połud.	Sombrick (3053)							
	Zugspitze (2964)							
	Säntis (2500)	56.5	SW 2	2	2			

Spostrzeżenia pilotowe

Stacja	Godz.	Kierunek	500	1000	1500	2000	2500	3000	3500	4000	4500	5000	Granica silnej chmury	Koniec chmur	Uwagi
Warszawa															

Wydawnictwo Państwowego Instytutu Meteorologicznego w Warszawie

Édition du matin [7h. G.M.T.]. 8. IV. 24. N: 99a

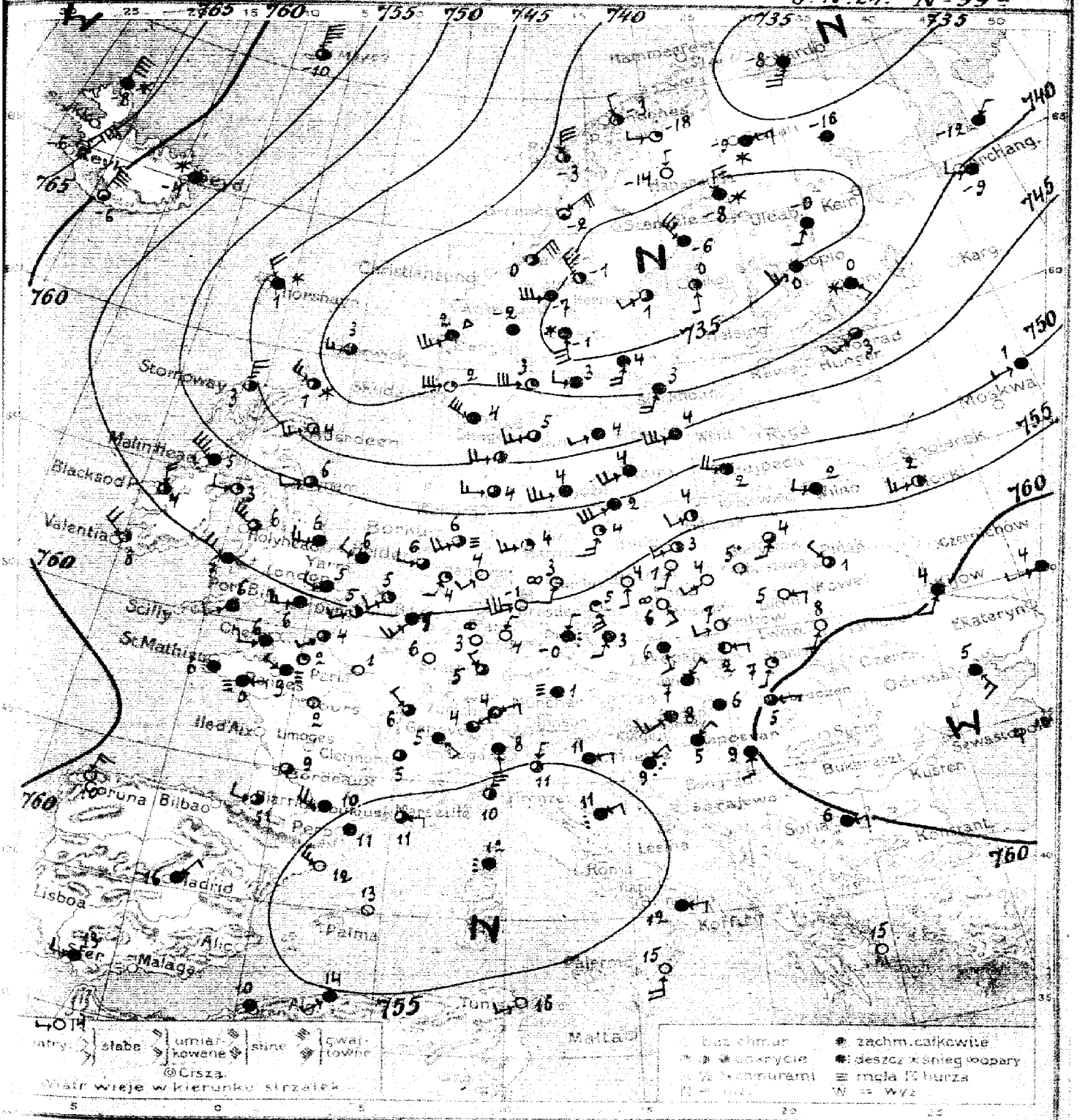
765
760
755
750
745
740
735
N
Stornoway
Malinhead
Blacksod Pt.
Valentia
Scilly
St. Mathieu
Ile d'Aix
La Coruna
Bilbao
Madrid
Lisboa
Malaga
Palma
Alger
Tunis
Malta
Sevastopol
Moskwa
Lanchang
Karg.
Kerč
Katerynoslaw
Czernichow
Kowel
Lwów
Sofia
Konstant.
Kuban
Buk. szt.
Kostrz.
Sarajewo
Leskia
Korfu
Bari
Ajaccio
Perpignan
Bordeaux
Limoges
Clermont
Nantes
Brest
Cherbourg
Jersey
Guernsey
Hornshaw
Aberdeen
Shields
Holyhead
Yarmouth
London
Ostende
Helder
Skudesnaes
Hanstholm
Skagen
Kristiansund
Trondheim
Bodø
Vardø
Reykjavik
Thorshavn
Shetland
Orkney
Hammerfest
Archangel
Kem
Kandalaksha
Oslo
Stockholm
Visby
Riga
Libau
Memel
Königsberg
Danzig
Hela
Kopenhagen
Skagen
Aalborg
Esbjerg
Hamburg
Emden
Borkum
Terschelling
Vlissingen
Boulogne
Le Havre
Cherbourg
Brest
Lorient
Nantes
Limoges
Clermont
Bordeaux
Perpignan
Ajaccio
Bari
Korfu
Leskia
Sarajewo
Buk. szt.
Kostrz.
Kuban
Sofia
Konstant.
Lwów
Kowel
Czernichow
Katerynoslaw
Sevastopol
Moskwa
Lanchang
Karg.
Kerč
Hungad
Kevsko
Skudesnaes
Hanstholm

Spostrzeżenia meteorologiczne z dnia dzisiejszego rano

	Stacja	Ciśnienie 700 mm+	Wiatr	Zachmurzenie	Temp. °C.	Opady mm.	Temp. Max	Temp. Min.
Polska	Wilno	54.1	NW	4	2	0	8	1
	Pińsk	39.2	NW4	3	1	0	7	–
	Białystok	53.9	SSW4	3	4	0	13	1
	Brześć n/B							
	Kowiere							
	Warszawa	57.1	cisza	0	5	0	12	–1
	Łódź	57.0	SW2	0	4	0	12	1
	Lublin	57.7	E4	0	5	0	14	1
	Lwów	60.3	SSE2	0	8	0	12	2
	Lwów – Pole		SW2	0	7	0	11	2
	Zakopane	60.2	E2	1	2	0	7	–4
	Kraków	59.0	WSW2	1	7	0	12	2
	Cieszyn							
	Poznań	56.5	SSW4	0	1	0	8	–2
	Toruń							
	Bydgoszcz	56.3	SW4	2	3	0	6	0
	Chojnice							
	Tczew							
	Hel							
	Płock							
	Gdańsk	59.9	SW4	2	4	0	6	2
Anglia	Leeuwarden	39.3	W6	3	3	0		
	Skarnemünde	45.3	N10	2	3	5		
	Aberdeen	44.6	WSW6	0	4	0		
	Holy Head	54.3	WNW10	3	6	Slad		
	Valencia	57.9	NW8	1	8	–		
	Scilly							
	Yarmouth	54.1	WNW4	4	6	0		
	Plymouth	51.8	WSW4	0	6	Slad		
Hol.	Helder	52.3	W4	3	6	–		
	Vlissingen	54.4	SW4	2	5	–		
Francja	Calais	54.5	SW4	2	5	0	–	2
	Brest	58.4	cisza	4	6	0	13	4
	Paris	56.6	— " —	0	1	0	15	–2
	Dijon	55.3	NW1	3	6	0	16	3
	Tours	57.4	cisza	0	2	0	15	–
	Clermont	54.6	— " —	4	11	0	–	–
	Biarritz	56.4	W4	3	11	0	–	10
	Besançon	58.0	NW2	mgła	3	0.1	14	0
	Strasbourg	55.6	NNW4	3	5	0	16	3
Bel.	Bruxelles	55.2	SSW6	4	5	0	10	–
Niemcy	Aachen							
	Berlin	52.2	SW3	mgła	6	0	–	1
	Hamburg	52.5	WSW6	1	4	0	–	3
	Swinemünde	52.6	SSW6	1	4	0	6	2
	Magdeburg	54.8	SSW2	opary	3	0	7	0
	Dresden	55.5	SSE3	0	5	0	7	0
	Breslau	56.0	SSE4	opary	6	0	–	–1
	Frankfurt M.	56.2	NNE2	0	4	0	14	1
	München	56.3	cisza	mgła	1	0	–	–2
	Kłajpeda	51.6	W3	4	2	0	–	–
Szwajc.	Genève	55.9	SE1	4	5	0		
	Zürich	56.5	E1	4	4	0		
	Lugano	56.0	S1	4	8	10		
Dania	Kjöbenhavn	49.6	WSW10	4	4	Slad		
	Skagen	43.4	WSW6	3	5	0		
	Hirtshals	44.8	W8	3	4	0		
	Blaavandshuk	48.6	W8	3	4	0.3		
	Hanneresbus	49.5	SW12	4	2	0		

	Stacja	Ciśnienie 700 mm+	Wiatr	Zachmurzenie	Temp. °C.	Opady mm	Temp. Max	Temp. Min.
Szwecja	Stockholm	39.2	SSW2	4	3	0	2	1
	Hernösand	39.3	SW2	3	1	0	–	–
	Haparanda	39.7	N8	śnieg	–8	6	0	–5
	Wisby	44.3	WSW2	4	4	0	–	–
	Karlstad	38.7	W4	4	3	0	9	0
	Storlien	36.9	W12	4	–7	0.5	–0	–7
	Jönköping	43.7	SW4	4	4	0	6	3
Norwegia	Andenes	37.9	NW2	2	–3	0.2		
	Bronnö	37.8	NE8	1	–2	0		
	Valdersund	37.4	NE12	3	–0	0.3		
	Skudesnes	40.5	W12	1	2	2		
Finlandja	Helsinki							
	Sortavala	39.7	SE4	śnieg	0	–		
	Kuopio	35.7	SW6	2	0	–		
	Wasa	33.1	S2	2	0	–		
	Sodankylä	35.8	ENE6	śnieg	–9	–		
Europa Połudn.	Tallin (Reval)							
	Dorpat							
	Filsand							
Rosja	Petrograd	43.1	SW4	2	3	–		
	Kijów	59.9	SSW4	4	4	–		
	Odessa	63.0	SE6	4	5	–		
	Sewastopol	62.7	E4	3	4	–		
	Archangielsk	40.7	W4	4	–9	–		
Austrja	Kais. Sulzen	56.2	N18	2	–10	–		
	Thonshuren	44.1	NNW8	śnieg	1	1		
	Seydenstand	58.1	cisza	— " —	–4	–		
	Wien							
	Feldkirch							
	Innsbruck							
	Klagenfurt							
Czechosłowacja	Praha	57.0	SSW4	4	3	0.1	14	–
	Eger (Cheb)	57.6	NNE2	deszcz	–0	Slad	11	–3
	Olomouc	57.5	SSE2	4	6	0	10	3
	Stara Dala							
	Banyce	59.6	SSW2	1	7	0	11	1
	Bratislava	58.0	NE2	4	7	0	10	6
Węgry	Budapest	59.2	cisza	4	6	Slad	10	4
	Szombathely	58.3	SW6	4	8	0	10	5
	Szeged	59.9	S4	4	9	0	12	7
Hiszp.	Madrid	56.0	NE2	4	16	–		
	Cerona	60.0	N6	0	10	–		
	Fernando	55.0	W2	4	13	–		
Włochy	Genua	52.9	NNE4	2	10	–		
	Firenze							
	Ancona	52.5	E4	deszcz	11	–		
	Taranto	58.2	E4	4	12	–		
	Messina	55.0	S8	0	15	–		
	Brindisi							
	Mardolera							
	Palermo							
Bałkany	Sarajewo	59.1	E2	1	5	–		
	Bucuresti							
	Sofja	61.0	E4	4	6	–		
	Konstantynopol							
	Athenes	57.6	cisza	0	15	–		
Afryka	Malta							
	Tunis	56.0	WSW2	0	16	0		
	Alger	52.0	SW2	4	14	0		
	Gibraltar	55.0	cisza	4	10	0		
Góry	Zugspitze (2965)							
	Säntis (2500)	54.7	SSW4	2	–3	0		

Spostrzeżenia pilotowe

Stacja	Godz.	Wiatr dolny	500	1000	1500	2000	2500	3000	3500	4000	4500	5000	Zmiana dolnej chmury	Podst. górnej chmury	Uwagi
Warszawa	6[23]	cisza	WSW3	WSW3	—	—	—	—	—	—	—	—	—	—	—

Ogólny stan atmosfery w dniu 8.IV-24 r.
Obszar niskiego ciśnienia nad Skandynawją oraz nad morzem Śródziemnem; wysokiego – nad Islandją i morzem Czarnem.
W Polsce pogodnie, temperatura od 1° św Pińska do 8° św Lwowa.

Wydawnictwo Państwowego Instytutu Meteorologicznego w Warszawie

Édition du soir [18h. G.M.T.] 8.IV.24 r. **N° 99 b.**

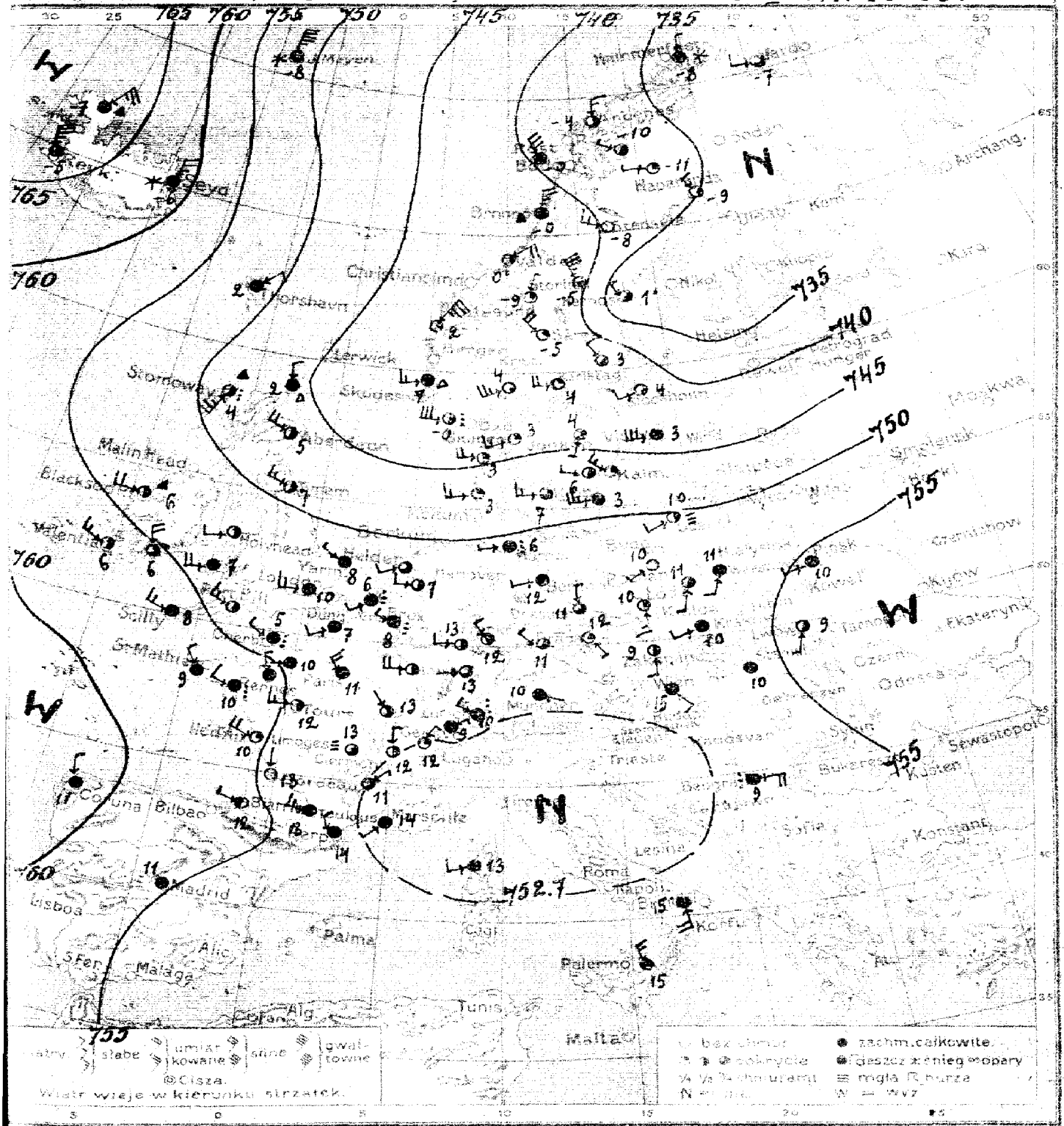
765
760
755
750
745
740
735
N
W
752.7
Stornoway
Lerwick
Thorshavn
Aberdeen
Malin Head
Valentia
Scilly
St-Mathieu
Ushant
Brest
Nantes
Limoges
Bordeaux
Bilbao
Coruna
Madrid
Lisboa
Palma
Malaga
Alger
Tunis
Malta
Palermo
Napoli
Roma
Trieste
Genève
Marseille
Toulouse
Perpignan
Barcelona
Cagli
Lesina
Kopenhaga
Helsingfors
Petersburg
Moskwa
Kijów
Odessa
Sewastopol
Katerynka
Konstanca
Kaiser
Meppen
Hannover
Berlin
Prag
Wien
Budapest
Belgrad
Bukarest
Kiew
Charkow
Tschang.
Kara
Nikol.
Helsinki
Reval
Riga
Libau
Memel
Königsberg
Danzig
Stettin
Posen
Breslau
Krakau
Lemberg
Czernowitz
Jassy
Kischinew
Odessa
Sewastopol
Kaiser
Konstanca
Lesina
Cagli
Roma
Napoli
Palermo
Malta
Tunis
Alger
Malaga
Palma
Lisboa
Madrid
Coruna
Bilbao
Bordeaux
Limoges
Nantes
Brest
Ushant
St-Mathieu
Scilly
Valentia
Malin Head
Aberdeen
Thorshavn
Lerwick
Stornoway
Christiansund
Oslo
Stockholm

Spostrzeżenia meteorologiczne z dnia dzisiejszego wysłane 8.IV-24 r. Nº 998

	Stacja	Ciśnienie 700 mm.	Wiatr	Zachmurzenie	Temp °C	Opady m.m.	Temp Max.	Temp Min.
Polska	Wilno							
	Dwińsk	55.6	WSW2	4	10			
	Białystok							
	Brześć n/B							
	Kowel							
	Warszawa	52.5	SSW4	4	11			
	Łódź	52.4	SSW2	2	11			
	Lublin							
	Lwów	56.6	SSW2	2	9			
	Zakopane							
	Kraków	54.0	WSW4	4	10			
	Cieszyn							
	Poznań	51.0	SW2	0	10			
	Toruń							
	Bydgoszcz							
	Chojnice							
	Tczew							
	Hel							
	Czarnków							
	Gdańsk	49.9	SW4	mgła	10	-		
Anglia	Croydon	51.9	W6	4	10	0		
	Stornoway	47.4	SSW10	deszcz	4	3		
	Aberdeen	46.2	WNW8	2	5	ślad		
	Holy Head	52.1	WSW4	2	-	-		
	Valentia	55.5	WNW6	2	6	3		
	Scilly	55.8	WNW6	4	8	0		
	Yarmouth	52.7	WNW4	4	8	-		
	Jarmouth	49.2	W6	2	7	0.3		
Niż	Hull	50.4	SW4	3	6	0.1		
	Oksnop	51.9	WSW4	deszcz	6	ślad		
Francja	Le Harre	53.8	WNW4	—"—	5	1		
	St Mathieu	56.2	NW4	4	9	8		
	Paris	53.0	NW6	4	11	34		
	Dijon	51.8	NW1	3	13	50		
	Ile d'Aix	56.0	WNW8	1	10	16		
	Clermont	52.0	cisza	mgła	13	35		
	Puy en Velay	57.2	WNW2	2	12	16		
	Bordeaux	55.1	NNW2	deszcz	10	12		
	Strasbourg	50.4	W1	3	13	42		
	Brest	51.9	WNW2	deszcz	8	0.2		
Niemcy	Löningen	51.1	NW2	4	8	-		
	Berlin							
	Hamburg	50.2	WSW4	deszcz	6	-		
	Swinemünde							
Niemcy	Magdeburg	49.8	WSW2	4	12	0		
	Potsdam	50.3	N2	3	11	0		
	Aachen	51.2	S6	1	10	0		
	Bad Kissingen	50.5	NW2	2	12	0		
	Monachium	51.1	ESE1	4	10	0		
Bałtyk	Kłajpeda	51.4	WSW8	3	5	-		
	Memel	52.6	NE4	1	12	-		
	Rewel	52.9	WNW4	deszcz	10	0		
	Helsingfors							
Północ Europy	Kopenhaga	48.4	W6	3	7	0		
	Skagen	43.3	WSW6	1	3	0		
	Harnösand	44.2	WSW8	1	3	0		
	Sztokholm	47.6	W6	1	3	0		
	Haparanda	47.9	W10	4	3	0		

	Stacja	Ciśnienie 700 mm.	Wiatr	Zachmurzenie	Temp. °C	Opady m.m.	Temp Max.	Temp M.
Szwecja	Stockholm	41.2	WSW4	1	4	0		
	Harnösand	32.9	NW4	2	1	0.4		
	Haparanda	35.1	NW4	1	-9	0.2		
	Visby	44.4	WSW12	4	3	0		
	Karlstad	41.1	W8	1	4	0		
	Stortion	43.8	N2	1	-9	0		
	Jonkoping	44.6	SSW2	3	4	0.1		
Norwegia	Bodoe	37.5	N6	2	-4	-		
	Bergen	41.7	N10	grad	-0	5		
	Christiansund	42.9	NE4	2	-0	0.2		
	Lesbar	42.6	W12	deszcz	-0	0.1		
Finlandia	Helsingfors							
	Sveaborg							
Państwa Bałtyckie	Rewel							
	Dagmar							
	Pilkand							
Rosja	Petersburg							
	Moskwa							
	Nowa Ladoga	50.2	N18	śnieg	-8	ślad		
	Archangielsk	50.9	NE4	4	2	2		
	Archangielsk	62.2	N10	śnieg	-6	-		
Węgry	Wiedeń							
	Budapeszt							
	Innsbruck							
	Kongelunde							
Austro-Węgry	Preszburg	50.5	SE2	1	12	0		
	Lwów Galic.	50.4	WNW2	2	11	ślad		
	Kremsmünster	52.4	S2	2	9	0		
	Zagrzeb Chorw.							
	Sarajewo							
	Trieste	54.6	cisza	4	10	0		
	Bratislava	52.2	SE4	4	15	0		
Bułgaria	Bukareszt							
	Konstancja							
	Varna							
Włochy	Modena	55.0	cisza	4	11			
	Cuneo	61.0	NNW4	4	11			
	Palermo							
Grecja	Canea							
	Kalamata							
	Rzym							
	Neapol							
	Alexandria							
	Smyrna							
	Kalamata							
Turcja	Konstantynopol	53.0	E8	deszcz	9	2		
	Bucaresztu							
	Sofia							
	Konstantynopol							
	Athenes							
Afryka północna	Malta							
	Tunis							
	Alger							
Wyspy Atlantyckie	Funchal (Madera)							
	Teneryfa (Hiszp.)							
	Sta Cruz (Hiszp.)							

Spostrzeżenia lotnicze

Stacja	Godz.	Wiatr na wys.	500	1000	1500	2000	2500	3000	3500	4000	4500	5000	Granica dolnej chmury	Rodzaj chmur	Uwagi

Wydawnictwo Państwowego Instytutu Meteorologicznego w Warszawie

Edition du matin [7 h. G.M.T.] — *9. IV. 24. N° 100a*

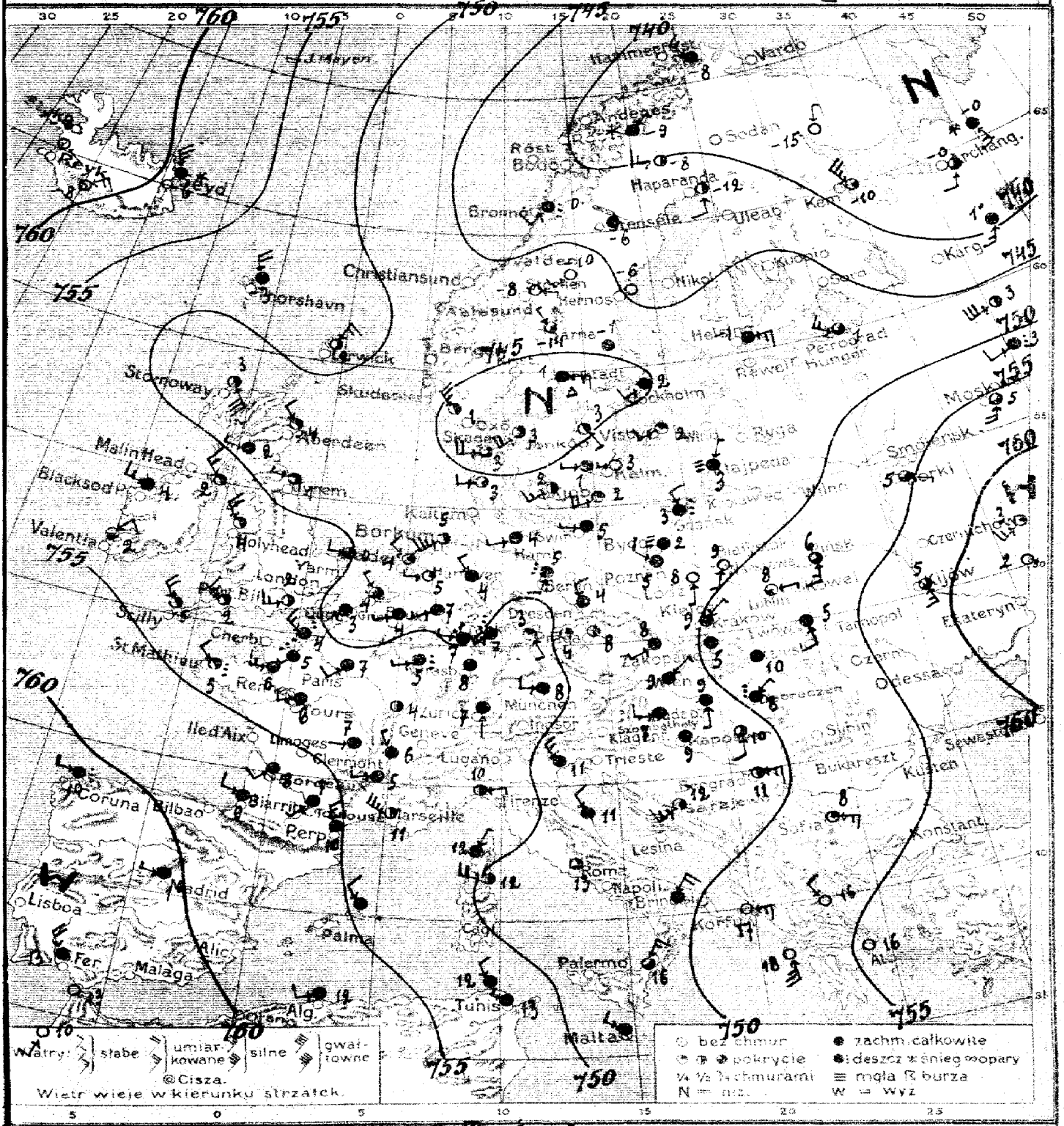

Warszawa. Mapa pogody z dnia 9. IV. *Środa* 1924 r. *7 rano. Rocznik V. N°* 100a.

Przewidywany przebieg pogody w ciągu doby następnej: Ciepło, zachmurzenie zmienne, miejscami przelotne deszcze, słabe wiatry z kierunków południowych. —

S. K.

Wydano dnia 9. IV. 1924 *r. o godz.* 11½.

Spostrzeżenia meteorologiczne z dnia dzisiejszego rano

	Stacja	Ciśnienie 700 mm +	Wiatr	Zachmurzenie	Temp. °C.	Opady mm.	Temp Max.	Temp Min.
Polska	Wilno	49 -	SE	2	3	0	10	5
	Prusk	52.7	SE	3	6	3	13	
	Białystok							
	Brześć n/B							
	Kowel							
	Warszawa	49.4	SSW2	1	9	0	15	6
	Łódź	49.4	SE	0	8	0	15	4
	Lublin	49.8	E2	1	8	0	15	0
	Lwów	52.1	SSE4	4	5	0	15	4
	Zakopane	51.0	cisza	4	3	0	10	0
	Kraków	50.9	NE2	4	3	0	14	6
	Oświęcim							
	Poznań	49.0	WNW4	8	5	0	14	3
	Toruń							
	Bydgoszcz	48.2	cisza	mgła	2	0	7	-1
	Chojnice							
	Tczew							
	Hel							
	Puck							
Prusy	Gdańsk	48.4	NNW4	deszcz	3	0.2	12	3
Anglia	Lerwick	50.7	NNE6	5	2	-		
	Stornoway	47.1	SE2	2	3	-		
	Aberdeen	48.7	NW4	2	4	-		
	Baily Head	51.0	NW8	2	4	-		
	Valentia	54.7	NE4	1	2	-		
	Scilly	54.0	NW8	9	5	-		
	Yarmouth	50.2	W4	3	0	-		
	Greenwich	48.9	W2	3	1	-		
Fra	Hellet	48.5	WNW4	1	4	0.1		
	Wissingen	49.5	NW2	3	4	1		
Francja	Calais	48.5	SW4	4	3	0.1		
	St Mathieu	54.6	NW4	deszcz	5	2		
	Brest	51.1	SW4	6	7	3		
	Dijon	59.6	cisza	8	4	0		
	Argentan	51.2	SW2	deszcz	5	1		
	Clermont	53.3	W4	2	7	0		
	Bourges	57.8	W4	deszcz	9	2		
	Nancy	53.2	W6	4	6	2		
	Strasbourg	51.0	cisza	4	8	0		
Bel	Bruxelles	49.8	WSW4	4	4	0.5		
Niemcy	Aachen	49.9	WSW2	4	7	8		
	Berlin	48.1	SW6	2	5	0		
	Hamburg	48.9	NSW2	4	4	slad		
	Skudesnäs	48.7	W2	4	5	0.6		
	Magdeburg	49.9	SSW2	deszcz	5	2		
	Dresden	48.6	NNW4	4	4	0		
	Breslau	48.9	SE2	deszcz	7	slad		
	Frankfurt n/O	50.4	SW6	—	7	0.3		
	Münster	50.7	W4	4	8	0		
	Kłajpeda	48.3	NNE2	mgła	3	2		
Szwecja	Gefle							
	Jonk	52.8	S1	4	7	-		
	Upsala							
Dania	Kjöbenhavn	47.8	SW6	2	2	0		
	Skagen	41.6	SW4	deszcz	3	slad		
	Hanstholm	43.5	W8	3	3	0		
	Marienlyst	46.6	W4	1	3	0		
	Hammeröhus	48.0	WSW6	1	2	0		

	Stacja	Ciśnienie 700 mm +	Wiatr	Zachmurzenie	Temp. °C.	Opady mm.	Temp Max.	Temp Min.
Szwecja	Stockholm	44.9	SW4	4	2	0		
	Hernösand	44.9	cisza	0	-6	0		
	Haparanda	42.0	S4	2	-12	-		
	Visby	46.5	WSW4	1	2	0		
	Karlskrona	43.5	E6	krupy	1	slad		
	Skarlen	46.0	E2	0	-8	0		
	Jonkoping	45.0	SE2	2	3	0		
Norwegia	Lindesnäs	36.0	NW6	4	-8	-		
	Bratnä	41.0	SW4	deszcz	0	-		
	Vestervannet							
	Bodö	44.0	NW10	2	1	-		
Finlandia	Helsinki	46.7	E6	4	-1	-		
	Sortavala							
	Kuopio	43.7	SW16	0	-3	-		
	Wasa							
	Sodankylä							
Estonia	Pillau (Baltisch)							
	Dorpat							
	Pärnau							
Rosja	Petersburg	46.6	WNW6	3	1	-		
	Moskwa	55.9	SSW8	3	5	-		
	Kijów	59.5	SSE6	3	5	-		
	Borki	54.3	ESE4	3	5	-		
	Archangielsk	35.5	SSW4	3	-0	-		
	Kola Tegum							
	Thorshavn	52.8	NNW8	4	-3	0.5		
	Jondalsmoen	59.3	NNW10	śnieg	-6	-		
Austrja	Wiedeń							
	Feldkirch							
	Innsbruck							
	Klagenfurt							
Czechosłowacja	Praga	48.9	cisza	2	8	0		
	Hradec Králové	49.5	-	1	4	0		
	Brno	49.1	SW2	4	8	0		
	Stara Bańa							
	Poprad	49.9	cisza	4	10	3		
	Bratislava	48.9	NE2	4	9	0		
Węgry	Budapest	49.4	S2	4	9	1	14	5
	Szombathely	49.3	W4	4	7	1	14	6
	Szeged	49.6	S4	3	10	6	15	3
Hol.	Medemblik	60.0	W2	4	1	-		
	Utrecht	61.0	W4	deszcz	10	-		
	Maastricht	55.0	NW4	4	-	-		
Włochy	Genua	50.0	E2	2	10	-		
	Neapol	48.8	NW6	4	11	-		
	Messina	49.0	NNE6	3	16	0		
	Rzym	49.6	cisza	3	13	1		
	Ancona	49.5	NW4	4	11	9		
	Terracina	49.0	NNE8	4	-	-		
	Maddalena	49.1	W8	2	12	slad		
	Palermo							
Bałkany	Belgrad	48.9	E6	2	11	-		
	Bucuresti							
	Sofia	54.6	ESE6	1	8	slad	13	6
	Konstantynopol							
	Athenes	55.0	cisza	0	16	0	15	0
Anglia	Malta	48.0	WNW4	4	-	-		
	Tunis	54.0	WNW4	4	13	-		
	Alger	57.0	WSW4	4	12	-		
Stacje górskie	Snaefell (1215)							
	Hegyeshalom (296?)							
	Säntis (2500)							

Spostrzeżenia pilotowe

Stacja	Data	Wiatr	500	1000	1500	2000	2500	3000	3500	4000	4500	5000	Ciśnienie	Temp.	Uwagi
Warszawa															

Ogólny stan atmosfery w dniu 9.II-24 r.
Wysokie ciśnienie nad Rosją, obszar niskiego ciśnienia nad Skandynawją, Europą Środkową i morzem Śródziemnem. W Polsce zachmurzenie zmienne, ciepło. Warszawa 9° ziębno 8°.

Wydawnictwo Państwowego Instytutu Meteorologicznego w Warszawie

Édition du soir [18h. G.M.T.]. 9. IV. 24. Nº 100 b.

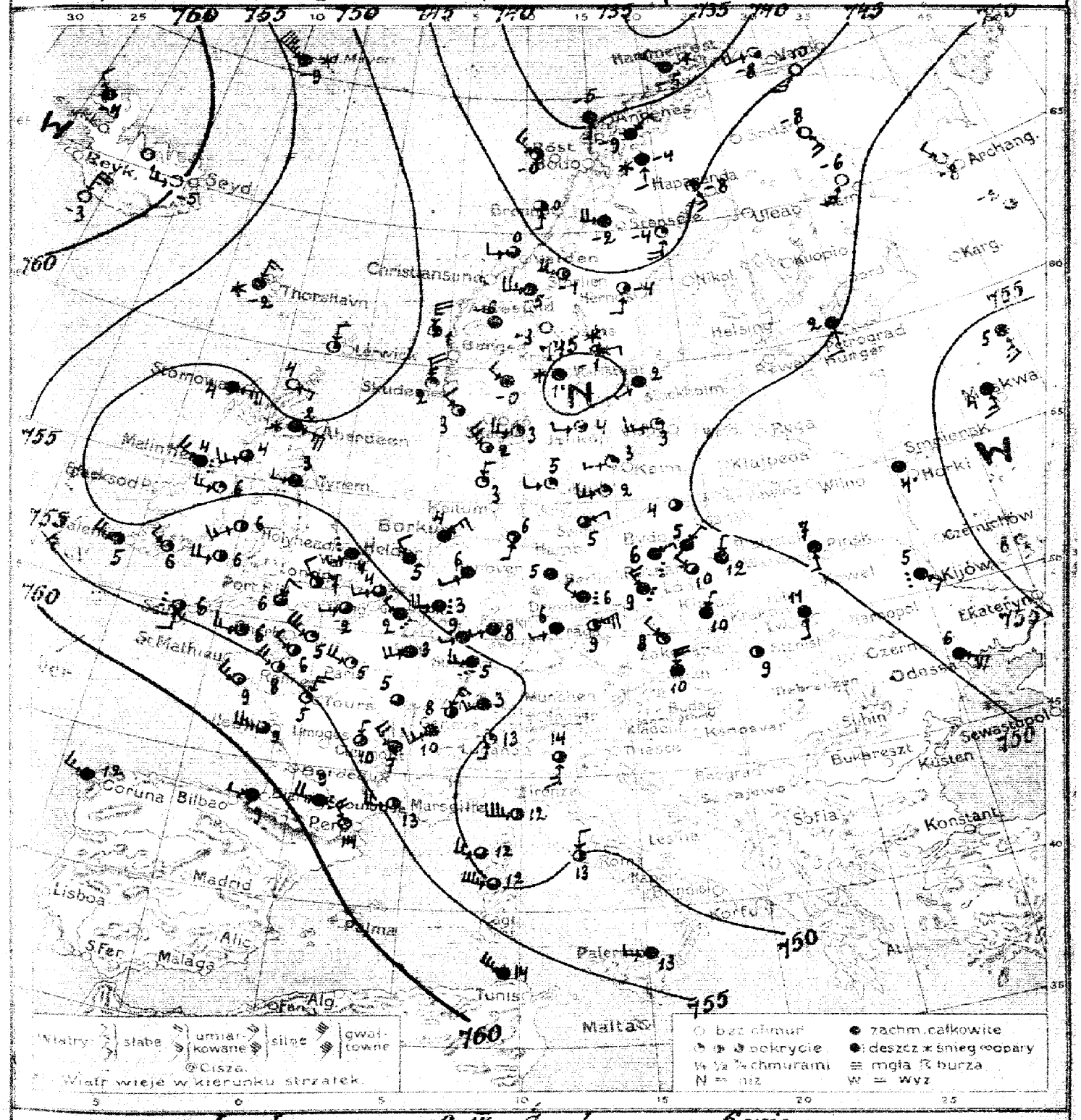

Warszawa 7 godzina dnia 9. IV. Środa 1924 r. 6 wiecz. Nº 100 b.

Prawdopodobny przebieg pogody w ciągu doby następnej

Wydano dnia *1924 r. o godz.*

Spostrzeżenia meteorologiczne z dnia dzisiejszego rano 8 godz. 9.II-24 r. Nr 5[illegible]

Stacja	Ciśnienie 700 mm +	Wiatr	Zachmurzenie	Temp. °C.	Opady m.m.	Temp. Max.	Temp. Min.
Polska: Wilno							
Prusk	53.0	S4	0	7			
Białystok							
Brześć n/B							
Kiwerce							
Warszawa	47.6	N2	4	12			
Łódź	48.2	NW2	2	10			
Lublin							
Lusin	48.7	S2	4	11			
Zakopane							
Kraków	47.8	NNE2	4	10			
Cieszyn							
Poznań	49.7	ENE2	deszcz	6			
Toruń	48.9	NE4	4	5			
Bydgoszcz							
Ostróda							
Łeba							
Hel							
Wisła							
Gdańsk	50.2	cisza	3	4			
Anglia: Lerwick	53.8	N2	1	—			
Stornoway	47.6	ENE10	4	4			
Aberdeen	50.3	ESE10	śnieg	2			
Hurd Head	51.0	SSW6	2	6			
Valentia	52.3	WNW8	2	5			
Scilly	54.2	SSW4	deszcz	6			
Yarmouth	50.9	SW4	—"—	4			
Spurnhead	48.8	W2	4	3			
Holy Isle	48.4	NW4	4	5			
Flamborough	50.5	WSW4	3	4			
Francja: Calais	57.0	W4	3	2			
Perpignan	56.2	NNW8	1	14			
Paris	52.5	WNW8	1	5			
Dijon	53.2	cisza	3	5			
Le Havre	57.4	W10	3	9			
Clermont	54.8	NNE2	3	10			
Brest Cap	60.7	W2	4	9			
Rennes	55.2	NW6	1	8			
Strasbourg	50.1	W6	deszcz	5			
Belgia: Bruxelles	50.5	WNW4	—"—	2			
Niemcy: Kiel							
Borkum	48.5	NE6	4	4			
Hamburg	49.0	SSW2	3	6			
Swinemunde	49.1	ENE2	3	6			
Magdeburg	49.3	cisza	4	5			
Dresden	48.7	WNW2	deszcz	8			
Breslau	48.1	NNW6	—"—	9			
Bromberg	48.2	SW2	4	8			
Münden							
Szwajcarya: Genewa	53.2	SW6	4	10			
Zürich	52.2	SW6	4	13			
Lugano	47.7	SSW1	1	13			
Szwecya: Falkenberg	48.6	WSW4	1	5			
Skagen	46.1	W6	1	3			
Hernösand	47.8	NW8	1	2			
Haparanda	49.3	N4	1	3			
Haparanda	48.7	NSW6	1	2			

Stacja	Ciśnienie 700 mm +	Wiatr	Zachmurzenie	Temp. °C.	Opady m.m.	Temp. Max.	Temp. Min.
Szwecya: Stockholm	46.8	SW2	4	2			
Hernösand	46.1	S4	2	-4			
Haparanda	45.4	SSE6	2	-8			
Wisby	47.3	WSW6	1	3			
Karlstad	44.2	cisza	śnieg	1			
Storlien	47.3	W10	4	-5			
Jonkoping	46.5	W2	1	4			
Andenes	40.8	S2	4	-5			
Pomarö	44.8	S2	3	0			
Vardö	46.5	W4	3	0			
Skudesnes	48.7	N10	1	2			
Finlandya: Helsinki							
Sornainen							
Enare							
Wasa							
Sodankylä							
Szkocya: Tillyalloch							
Dorpat							
Arkhand							
Rosya: Petersburg	49.7	S4	4	2			
Moskwa	51.8	S6	4	4			
Kijów	52.4	SE4	deszcz	5			
Odessa	51.1	ESE10	4	-6			
Archangielsk	51.2	NW2	0	-8			
Nowo Tagilsk	54.0	WNW12	śnieg	-9			
Perm	53.1	NNE6	4	—			
Wiatka	60.6	W6	0	-5			
Niemcy: Wiedeń							
Feldberg							
Danzig							
Königsberg							
Austryacka: Preszburg	48.6	ENE10	2	9			
Egerer Cheb	49.3	WSW2	4	6			
Olmütz	47.7	NW2	2	8			
Mons Tarra							
Presburg	47.7	cisza	2	9			
Bratislava	47.3	N8	4	10			
Węgry: Budapest							
Szombathely							
Szegedin							
Włochy: Turyn							
Carmia	63.0	W6	4	12			
Parma							
Genua							
Florencya							
Messina	52.0	W4	4	14			
Roma	50.3	N2	2	13			
Ferrara	48.5	W14	2	12			
Perugia	47.1	S6	3	14			
Modena							
Pedrera							
Bułgarya: Bukarest							
Bacarest							
Sofia							
Konstantynopol							
Ateny							
Grecya: Volo							
Afryka: Bizerta	58.0	WNW10	4	14			
Alger							
Stany Zjedn.: Smithsonian (1065)							
Augusta (1964)							
Salem (1506)	50.2	WSW10	śnieg	-8			

Spostrzeżenia pilotowe.

Stacja	Ciśn.	Max. dzienny	500	1000	1500	2000	2500	3000	3500	4000	4500	5000	Zjawiska atmosferyczne	Prędkość obrotu	Uwagi
Warszawa															

Wydawnictwo Państwowego Instytutu Meteorologicznego w Warszawie

Édition du matin 17h G.M.T. — *10 IV 24 N: 101a*

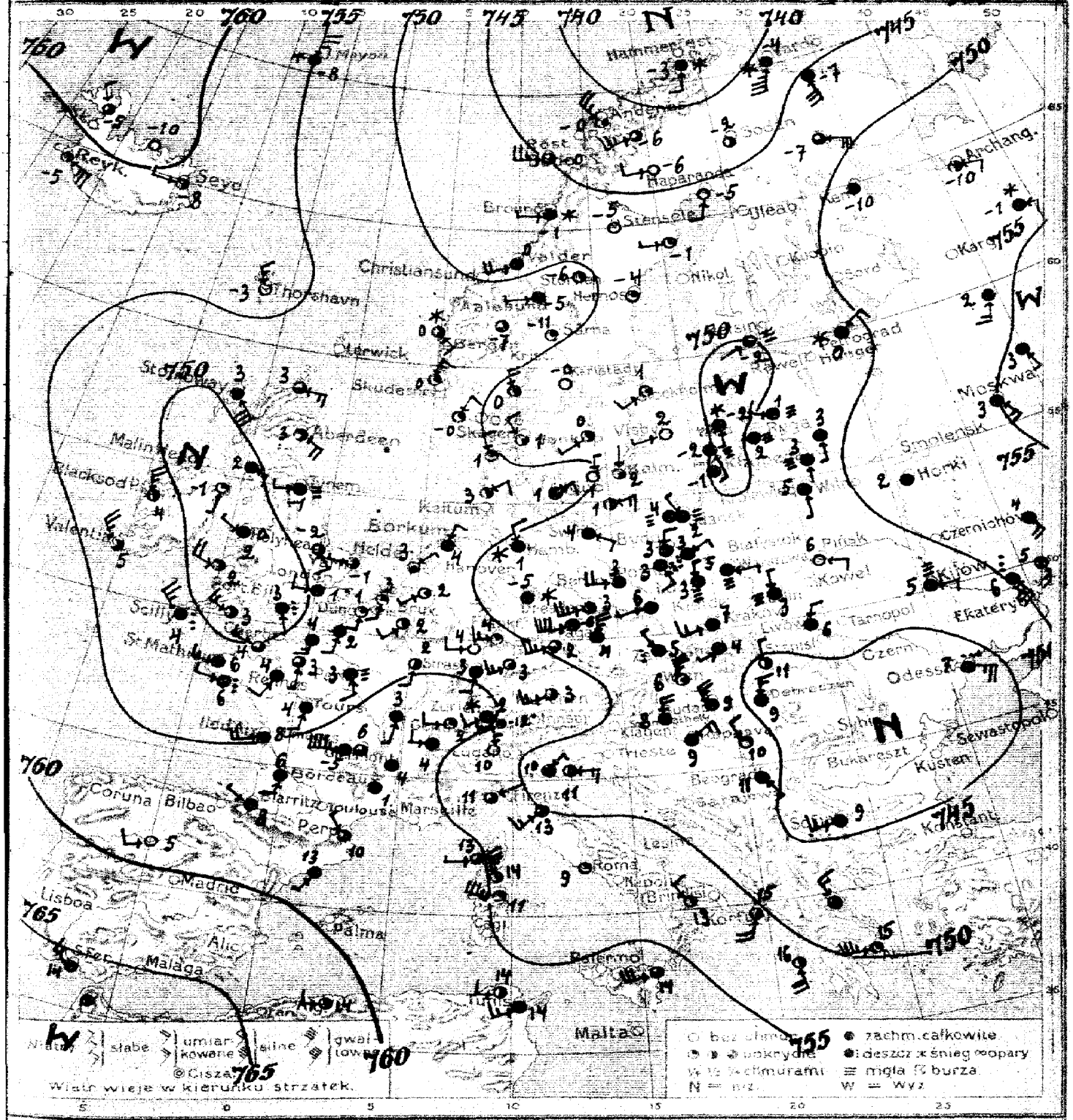
760
755
750
745
740
735
730
765
Reykjavik
Seyd
Thorshavn
Christiansund
Stavanger
Aberdeen
Malin Head
Valentia
Scilly
St Mathieu
Brest
Bordeaux
Coruna
Bilbao
Biarritz
Toulouse
Perpignan
Marseille
Madrid
Lisboa
Palma
Alicante
Malaga
Gibraltar
Roma
Napoli
Palermo
Malta
Hammerfest
Archang.
Moskwa
Smolensk
Kijow
Odessa
Sewastopol
Konstanca
Bukarest
Lwow
Tarnopol
Ekaterynosław
Warszawa
Berlin
Hamburg
Helder
Borkum
Skudesnes
Stornoway
Wick
Aberdeen
Blacksodpoint
Malinhead

Spostrzeżenia meteorologiczne z dnia dzisiejszego rano 10.II.24r. Nr 101

	Stacja	Ciśnienie 700mm+	Wiatr	Zachmurzenie	Temp. °C.	Opady m.m.	Temp. Max	Temp. Min.
Polska	Wilno	49.4	SE	4	5	0	14	3
	Pińsk	48.1	ESE 4	0	6	0	12	—
	Białystok							
	Brześć n/B							
	Kowarve							
	Warszawa	47.4	E 2	mgła	5	0	16	4
	Łódź	48.4	N 2	— " —	3	1	15	2
	Lublin	47.4	NNE 1	— " —	3	0	10	2
	Lwów	47.1	NNE 2	4	6	0	14	4
	Lwów-Pole	—	NE 4	mgła	5	0	14	4
	Zakopane	49.8	SW 2	4	4	0.1	10	1
	Kraków	48.4	WSW 6	4	7	0	16	3
	Cieszyn							
	Poznań	49.3	SE 1	deszcz	3	1	9	3
	Toruń	48.9	NE 4	— " —	3	0	—	2
	Bydgoszcz	48.9	N 2	4	3	0.3	9	2
	Chojnice							
	Toruń							
	Hel							
	Łeba							
	Gdańsk	49.7	NW 2	mgła	2	0	8	1
Anglia	Dirldon	50.6	W 4		1	0		
	Stornoway	50.7	SE 12	4	3	0		
	Aberdeen	51.8	ESE 3	3	3	2		
	Holy Head	48.9	NNW 2	krupy	2	3		
	Valentia	53.3	NW 10	3	5	1		
	Scilly	50.8	NW 10	deszcz	4	1		
	Yarmouth	52.0	NNW 2	2	-1	1		
	Bjarmouth	50.8	W 2	mgła	-1	1		
Holandia	Helder	51.3	NE 2	1	3	0		
	Vlissingen	51.9	SSW 4	1	3	0		
Francja	Calais	51.1	SSW 6	2	1	—		
	St Mathieu	51.7	W 6	4	6	0		
	Paris	53.3	SSE 4	mgła	3	5		
	Dijon	54.9	SSW 2	4	3	1		
	Rodez	54.6	WSW 2	4	8	0		
	Clermont	55.5	cisza	3	6	0.2		
	Biarritz	58.2	WNW 2	4	8	11		
	Bordeaux	59.1	SSW 4	4	4	ślad		
	Strasbourg	54.9	SSW 4	4	3	4		
Belgia	Bruxelles	52.7	SW 4	2	2	0.1		
Niemcy	Kolonia							
	Bordeaux	51.1	NNE 4	4	4	0		
	Hamburg	47.2	NNW 4	śnieg	1	19		
	Swinemünde	45.7	ESE 4	4	4	ślad		
	Magdeburg	43.9	cisza	śnieg	-5	0		
	Dresden	49.5	WSW 2	2	3	1		
	Breslau	48.5	WNW 2	4	6	1		
	Frankfurt/M	52.9	WSW 6	1	4	0.1		
	Münster	54.8	WSW 8	3	3	2		
Kraje Nadbałtyckie	Kłajpeda	51.0	cisza	mgła	-1	0		
	Libawa	57.6	W 3	4	4	5		
	Windawa	56.1	SW 4	śnieg	2	4		
	Ryga	50.8	N 2	0	10	0		
Skandynawia	Upsala	50.1	NE 4	4	1	0		
	Skagen	48.5	NW 4	1	1	0		
	Kanchelön	45.7	NNW 4	1	1	0		
	Bjarnarholm	50.4	NE 4	2	3	0		
	Hernösand	48.3	ENE 6	2	1	0		

	Stacja	Ciśnienie 700mm+	Wiatr	Zachmurzenie	Temp. °C	Opady m.m	Temp. Max	Temp. Min.
Szwecja	Stockholm	48.3	SW 4	1	1	0		
	Hernösand	48.8	cisza	1	-4	0		
	Haparanda	46.4	S 4	0	-5	0		
	Visby	49.4	WSW 2	0	2	0		
	Karlstad	47.5	cisza	0	-0	1		
	Skellefteå	50.1	W 2	4	-5	4		
	Jönköping	49.0	SW 2	2	0	0		
Norwegia	Andenes	41.4	NW 10	1	-3	2		
	Bronnö	48.0	W 2	śnieg	-1	0		
	Valdersund	48.5	WSW 8	4	0	2		
	Skudesnes	51.3	NNE 6	1	0	0		
Finlandia	Helsinki	50.0	SW 1	mgła	-2	—		
	Seitawaia							
	Kuopio							
	Wasa							
	Sodankylä	—	cisza	3	-2	—		
Estonia	Kalla Reval							
	Dagoe							
Łotwa	Ryga	49.8	cisza	mgła	2	0		
	Petersburg	49.7	NE 4	śnieg	0	—		
	Moskwa	54.9	SE 6	4	3	—		
Rosja	Odessa	42.6	ESE 10	deszcz	7	—		
	Kijów	47.0	ESE 4	mgła	5	—		
	Archangielsk	53.9	ESE 4	2	-10	—		
	Nowa Ziemia	55.1	N 10	śnieg	-8	0		
	Thorsfjord	56.1	NNW 6	2	-3	2		
	Spitzbergen	59.8	W 2	2	-8	—		
Austria	Wiedeń							
	Feldkirch							
	Innsbruck							
	Klagenfurt							
Czechosłowacja	Praga	51.0	N 10	4	4	0.6		
	Liger (Ger)	51.5	WSW 10	3	2	0.6		
	Ołomuniec	49.9	NW 2	deszcz	5	ślad		
	Stara Boła							
	Ivoszyce	44.8	N 2	2	11	0		
Węgry	Bratislava	48.4	NNW 4	deszcz	6	0.2		
	Budapest	46.2	NW 10	4	9	ślad	13	9
	Szombathely	49.6	N 8	4	8	6	15	6
	Szeged	46.8	NW 4	4	10	ślad	15	8
Hiszpania	Madrid							
	Valladolid	62.9	WSW 4	0	5	—		
	S Sebastiano	62.3	NNW 6	4	14	—		
Włochy	Genua	50.6	ENE 1	3	11	—		
	Florencja	51.0	SW 6	3	13	—		
	Taranto	52.7	NW 4	2	13	—		
	Roma	53.4	cisza	1	9	—		
	Mesina	57.2	WSW 2	3	14	—		
	Wenecja	49.7	E 6	2	11	—		
	Mandolesia							
	Palermo							
Bałkany	Belgrad	46.6	SE 4	4	11	—		
	Kanea	52.0	S 2	2	14	—		
	Sofia	43.8	W 2	4	9	—	17	7
	Konstantynopol	51.0	SSW 8	2	15	—		
	Athenes	50.0	W 4	1	15	0		
Afryka	Malta							
	Tunis	61.0	WSW 8	4	14	—		
	Alger	62.0	W 4	2	14	—		
Stany górskie	Szwajcaria (1384)							
	Zugspitze (2964)							
	Säntis (2500)							

Spostrzeżenia pilotowe

Stacja	Data	Godzina	500	1000	1500	2000	2500	3000	3500	4000	4500	5000	Prędkość dolnej chmury	Kierunek chmur	Uwagi
Warszawa															

Ogólny stan atmosfery w dniu 10.II.24r.
Wysokie ciśnienie nad Rosją południowo-wschodnią (Orenburg 771.4mm) nad Islandją, niskie ciśnienie na morzu Barentsa, nad Europą południowo-wschodnią i nad Anglją. W Polsce pochmurno, temperatura w granicach od +1° do +5°.

Wydawnictwo Państwowego Instytutu Meteorologicznego w Warszawie

Édition du soir [18h. G.M.T.]. 10 IV 24 Nº 1015

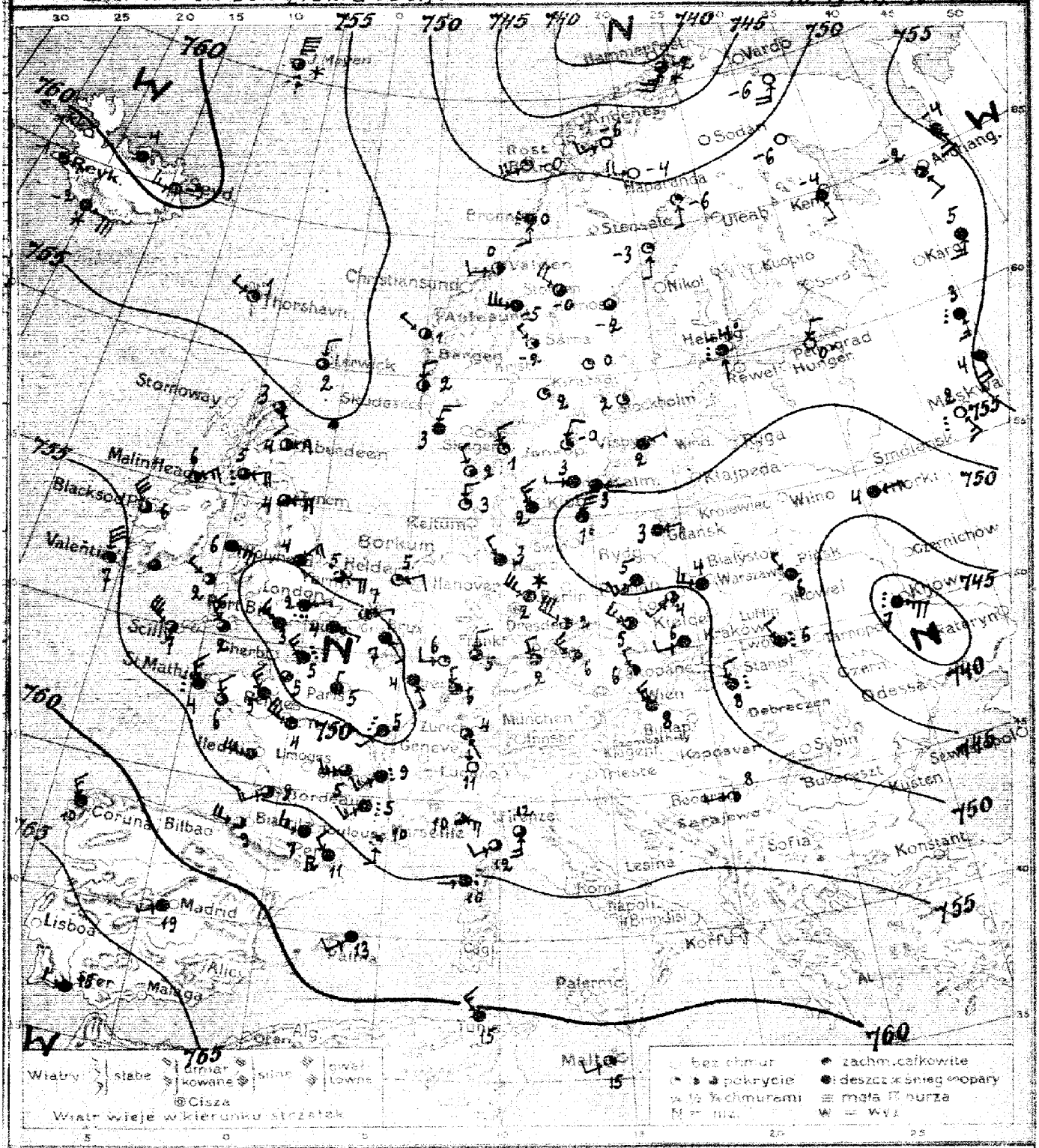

Warszawa Izobary — dnia 10. IV. Czwartek 1924 r. Biuletyn V [illegible]

Prognoza ważna od godziny [illegible] do godziny [illegible]

Nº 1015.

Wydano dnia 1924 r. o godz.

Spostrzeżenia meteorologiczne z dnia dzisiejszego rano o godz. 10. IV 21 r. № 101/2

	Stacja	Ciśnienie 700 mm.	Wiatr	Zachmurzenie	Temp. °C.	Opady mm.	Temp. Max	Temp. Min
Polska	Wilno							
	Pińsk	46.2	NW2	4	6			
	Białystok							
	Brześć n/B							
	Kowieco							
	Warszawa	49.1	WNW6	4	4			
	Łódź	50.3	SW2	3	4			
	Lublin							
	Lwów	48.5	NW4	deszcz	6			
	Zakopane							
	Kraków	51.1	WSW4	4	6			
	Cieszyn							
	Poznań	49.5	SW8	4	5			
	Toruń							
	Bydgoszcz							
	Chojnice							
	Toruń							
	Hel							
	Puck							
W.	Gdańsk	49.5	E4	4	3			
Anglia	Lerwick	56.3	N4	3	2			
	Lowestoft	49.0	ENE2	deszcz	2			
	Aberdeen	54.8	ENE6	2	4			
	Holy Head	50.3	E10	4	6			
	Valentia	56.0	NNW2	2	7			
	Scilly	53.0	WNW4	2	7			
	Yarmouth	51.0	E2	3	5			
	Falmouth	52.7	ENE6	3	4			
Hol.	Helder	51.4	ENE4	1	3			
	Vlissingen	50.0	ENE2	2	7			
Francja	Cherbourg	48.7	ESE2	4	4			
	St. Nazaire	54.9	NNW6	4	4			
	Paris	48.5	N2	4	5			
	Dijon	49.5	SW2	deszcz	5			
	Le Puy	53.5	W2	—"—	2			
	Clermont	50.1	WSW6	3	5			
	Biarritz	58.2	W8	3	9			
	Nancy	52.0	NW6	4	5			
	Strasbourg	51.2	N2	3	6			
Bel.	Bruxelles	50.0	SE2	4	7			
Niemcy	Helgoland							
	Borkum							
	Hamburg	52.0	NW2	4	3			
	Magdeburg	51.0	NNW10	śnieg	2			
	Berlin							
	Drezno	51.1	NNW2	3	2			
	Wrocław	50.4	NNW6	3	5			
	Frankfurt n/O	52.5	N4	3	5			
	Mannheim							
Szwecja	Gefle							
	Carlsø	52.8	SE1	2	4			
	Lulea	53.8	N1	0	11			
Dania	Kjobenhavn	50.7	NW6	4	2			
	Skagen	51.5	NNW8	1	1			
	Hanstholm	51.3	NNW2	1	2			
	Blaavand dsk	52.6	N4	1	3			
	Hammerøhus	48.2	NNE6	4	1			

	Stacja	Ciśnienie 700 mm.	Wiatr	Zachmurzenie	Temp. °C	Opady mm.	Temp. Max	Temp. Min
Szwecja	Stockholm	51.0	cisza	1	2			
	Hernösand	51.3	—"—	3	-2			
	Haparanda	51.4	S2	1	-6			
	Wisby	50.8	ENE2	4	2			
	Karlstad	51.4	cisza	1	2			
	Storlien	52.6	W10	4	-5			
	Jonköping	51.3	NNE4	1	-0			
Norwegia	Ræsø	49.3	SW8	1	-0			
	Ernano	52.0	S4	deszcz	0			
	Vadsø	51.7	WSW4	2	0			
	Skudesnes	53.5	N4	2	2			
Finlandja	Helsinki	53.0	S1	deszcz	-4			
	Seiwiala							
	Nargen							
	Wasa							
	Sodankylä							
Estonja	Tallin (Reval)							
	Dorpat							
	Ösel							
Rosja	Petrograd	52.3	NNE4	0	0			
	Moskwa	53.2	SE6	deszcz	2			
	Rjäsan	39.7	ESE10	—"—	7			
	Archangielsk	53.8	SE4	3	-2			
	Morki	46.0	E2	4	4			
	Jan Mayen	36.3	N18	śnieg	-7			
	Thorshavn	56.8	WNW4	1	1			
	Seydisfjord	50.5	W6	2	-3			
Austrja	Wiedeń							
	Feldkirch							
	Innsbruck							
	Inaczmiari							
Czechosłowacja	Praha	51.9	WNW6	2	6			
	Eger (Cheb)	52.6	NNW4	3	2			
	Olomuniec	51.0	NNW2	2	6			
	Stara Data							
	Koszyce	48.0	N4	deszcz	8			
	Bratislava	51.7	NW6	4	8			
Węgry	Budapest							
	Szombathely							
	Szeged							
Hiszp.	Madrid	61.0	WSW2	4	18			
	Coruna	63.0	NW6	4	10			
	S. Fernando	67.0	W4	4	15			
Włochy	Genua	51.3	ESE6	3	10			
	Florencja	52.4	S6	3	12			
	Livorno	53.2	WSW8	3	12			
	Rzym							
	Neapol							
	Brindisi							
	Maddalena							
	Palermo							
Bałkany	Belgrad	53.2	W2	2	8			
	Bucuresti							
	Sofja							
	Konstantynopol							
	Athenes							
	Malta	61.0	WSW4	0	13			
Afryka północna	Bizerta	60.0	NW6	4	13			
	Alger							
Stacje górskie	Sonnblick (3105)							
	Zugspitze (2964)							
	Säntis (2500)							

Spostrzeżenia pilotowe.

Stacja	Godz.	Wiatr dolny	500	1000	1500	2000	2500	3000	3500	4000	4500	5000	Granica dolnej chmury	Rodzaj chmury	Uwagi
Warszawa															

Wydawnictwo Państwowego Instytutu Meteorologicznego w Warszawie

Edition du matin [7h. G.M.T.]. *11. IV. 24. N° 102a*

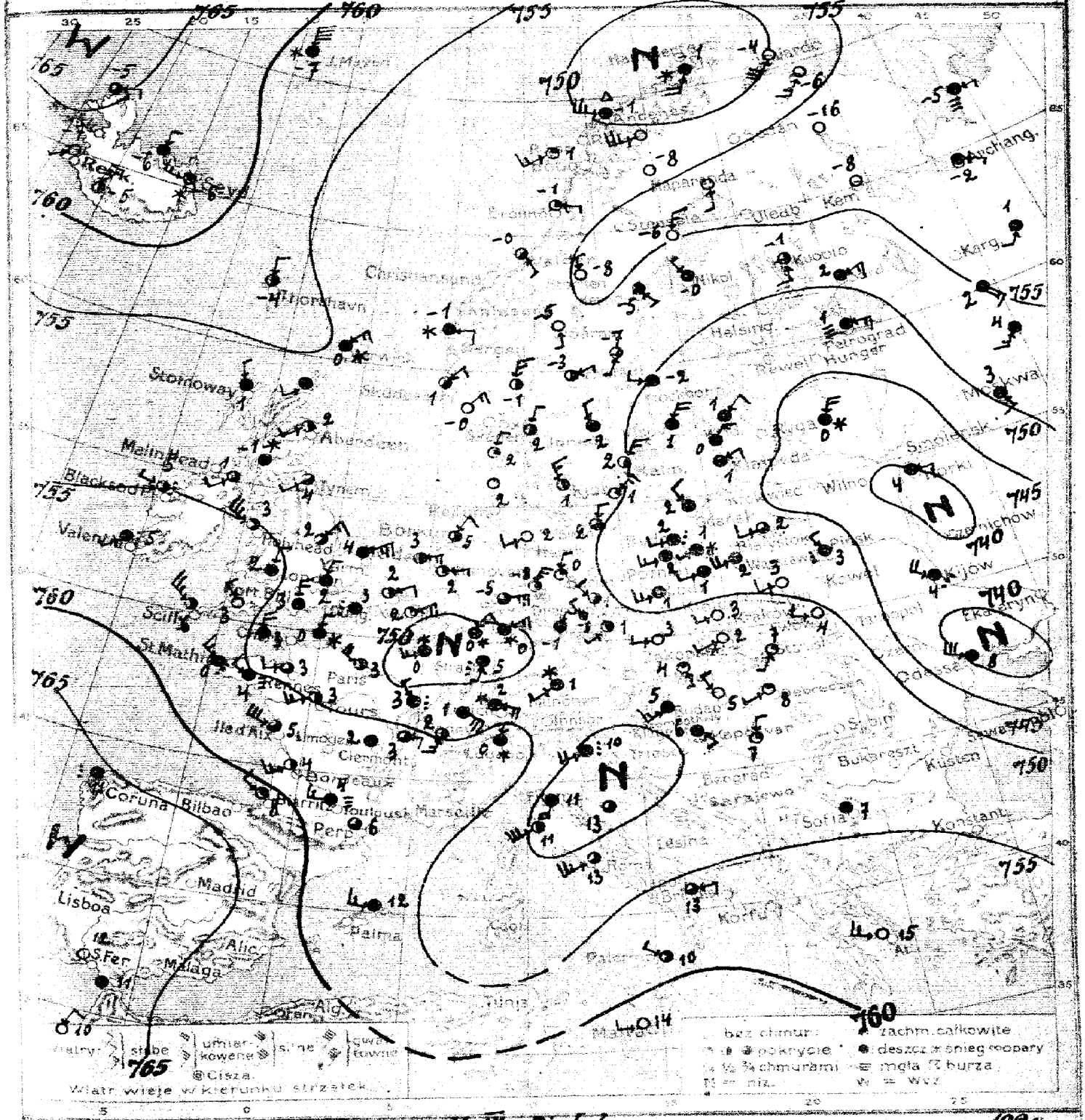

11. IV. Piątek 19[illegible] 7 Dnia Kwietnia V. [illegible] **402a**

Warszawa. Mapa pogody - dnia

Przewidywany przebieg pogody w ciągu doby następnej: **Chmurno i chłodno, miejscami opady, wiatry północno-zachodnie i zachodnie. –**

L. B.

Wydano dnia **11. IV.** [illegible] o godz. **11 h. 30 m**

Spostrzeżenia meteorologiczne z dnia dzisiejszego rano

	Stacja	Ciśnienie 700 mm.	Wiatr	Zachmurzenie	Temp. °C.	Opady mm.	Temp. Max	Temp. Min
Polska	Wilno							
	Pińsk	46.3	NW4	deszcz	3	0	8	.
	Białystok	46.9	WSW4	3	2	1	9	4
	Brześć n/B							
	Kowle							
	Warszawa	49.0	SW8	4	2	0	7	-0
	Łódź	49.7	WSW4	4	1	0	8	-1
	Lublin	49.9	WSW4	0	3	0	7	1
	Lwów	51.6	W4	0	4	0	11	0
	Lwów Polit.	—	WSW4	0	4	0.1	10	2
	Zakopane	52.4	SW2	0	2	1	5	-4
	Kraków	51.9	WSW4	0	3	0	10	-1
	Cieszyn							
	Poznań	48.9	WSW6	4	2	ślad	7	1
	Toruń	47.5	WSW2	śnieg	1	— " —	—	-0
	Bydgoszcz	47.6	SW4	deszcz	2	2	3	2
	Chojnice							
	Tczew							
	Hel							
	Piesk							
	Gdańsk	46.9	NW4	4	2	0	5	1
Anglia	Lerwick	55.0	NE6	śnieg	0	4		
	Stornoway	50.7	NNW2	4	1	0.4		
	Aberdeen	54.0	SW4	2	2	0		
	Holy Head	55.1	WNW10	3	3	ślad		
	Valencia	57.7	SSW2	deszcz	5	— " —		
	Scilly	56.8	NW10	3	6	0.4		
	Yarmouth	53.2	ENE10	4	4	0		
	Pymouth	54.4	SW2	2	4	ślad		
Holl.	Helder	53.9	E6	2	3	0		
	Vlissingen	51.9	ENE4	2	2	0.1		
Francja	Cherbourg	50.9	cisza	deszcz	3	2		1
	St Mathieu	56.7	WNW6	— " —	0	0		-
	Paris	51.9	WNW8	3	3	2		2
	Dijon	52.7	NW4	deszcz	3	7		-1
	Nantes	57.5	WNW12	— " —	5	6		3
	Clermont	51.9	cisza	4	2	1		1
	Bourges	60.9	WNW4	2	3	14		4
	Rennes	55.7	WSW4	3	3	8		0
	Strasburg	49.6	SSW6	deszcz	5	2		3
Bel.	Bruxelles	51.0	ENE6	1	2	0		-1
Niemcy	Keitum							
	Borkum	54.6	NE4	2	5	0		—
	Hamburg	53.5	WSW4	0	2	0		-1
	Swinemünde	50.1	N4	3	2	0.2		2
	Magdeburg	52.7	N4	1	0	0.1		-2
	Münster	52.2	WNW4	2	1	0		-2
	Breslau	45.6	NW6	4	1	3		1
	Frankfurt n/M	51.3	ENE6	śnieg	0	6		0
	München	51.3	SW2	— " —	1	0.2		-2
	Hesspoda	47.0	NE4	4	1	9		3
Szwajc.	Genève	54.6	SSW6	2	2	2		0
	Zürich	52.1	ESE8	śnieg	2	1		1
	Lugano	58.4	N1	— " —	0	10		-
Dania	Kjöbenhavn	51.2	NNW6	2	1	0		
	Skagen	51.5	NNE2	2	2	0		
	Hanstholm	52.1	NNE2	1	2	0		
	Blaavandshuk	53.7	cisza	0	2	0		
	Hammerhus	—	NNE6	1	1	1		

	Stacja	Ciśnienie 700 mm.	Wiatr	Zachmurzenie	Temp. °C.	Opady mm.	Temp. Max	Temp. Min
Szwecja	Stockholm	50.0	W4	4	-2	0		
	Hernösand	52.5	SE2	4	-5	0		
	Haparanda	55.7	SSE4	1	-8	0		
	Visby	48.9	NE3	4	1	0		
	Karlstad	52.6	ENE4	2	-3	0		
	Storlien	54.6	S1	0	-5	ślad		
	Jönköping	51.5	NNW4	4	-2	—		
Norwegia	Andenes	49.8	W10	krupy	-1	5		
	Bronnö	54.0	E4	1	-1	ślad		
	Valdersund	53.1	SE2	2	-0	18		
	Skudenes	54.1	NE4	0	1	0		
Finlandja	Helsinki	—	—	4	1	0		
	Nortuvala	52.4	ENE8	4	2	0		
	Kuopio							
	Wasa	53.3	NW1	4	-0	0.6		
	Sodankylä							
Rosja	Archangielsk	46.1	NNE6	4	0	0		
	Mezen	43.5	NNE8	śnieg	0	3		
	Kem	47.9	NNE4	4	1	0		
	Petrograd	48.9	E6	mgła	1	0		
	Moskwa	51.1	SSE4	4	3	3		
	Kijów	42.5	WNW8	deszcz	4	—		
	Archangielsk	57.3	ESE2	4	-2	0		
	Kem	56.7	cisza	0	-8	0		
	Jan Mayen	58.8	N16	śnieg	-7	—		
	Thorshavn	56.0	N4	2	-4	—		
	Kjelvedstrand	61.6	W6	śnieg	-6	—		
Austrja	Wien							
	Feldkirch							
	Innsbruck							
	Klagenfurt							
Czechosłowacja	Praha	52.5	SW2	2	1	0.1		
	Eger (Cheb)	52.6	NNE2	4	-1	0		
	Olomuniec	51.8	W2	0	3	0		
	Stara Hala							
	Kosyce	51.3	SSW2	1	7	ślad		
	Bratislava	51.3	SSE2	1	4	0		
Węgry	Budapest	52.8	NW2	0	5	0	13	2
	Szombathely	51.6	SW6	4	5	0	12	2
	Szeged	53.2	N4	1	7	0	14	5
Hiszp.	Madrid							
	Coruna	65.0	cisza	deszcz	11	6		
	S. Fernando	66.0	— " —	0	12	0		
Włochy	Ferrando	55.0	ENE4	3	13	—		
	Firenze	49.7	SSW8	4	11	—		
	Livorno	49.5	SW16	2	11	—		
	Roma	53.6	SW10	3	13	—		
	Ancona	47.6	cisza	3	13	—		
	Messina	59.0	WNW4	3	10	—		
	Wenecja	47.6	SW8	deszcz	10	—		
	Palermo							
Bałkany	Belgrad							
	Bucuresti							
	Sofia	54.6	cisza	4	7	2	15	6
	Konstantynopol							
	Athenes	57.9	W6	0	15	0	-	12
	Malta	61.0	WSW4	0	14	0		
Stacje górskie	Tarnger	65.0	cisza	4	11	0		
	Aghat	55.0	NNE4	0	10	—		
	Sonnblick (3106)							
	Zugspitze (2964)							
	Säntis (2500)							

Spostrzeżenia pilotowe.

Stacja	Godz.	Kierunek	500	1000	1500	2000	2500	3000	3500	4000	4500	5000	Wierzch. chmur	Rodzaj chmur	Uwagi
Warszawa	7.00	SW8	WSW12	WSW16	—	—	—	—	—	—	—	—	—	—	—

Ogólny stan atmosfery w dniu 11.II-24r.
Szereg drobnych niżów nad całą Europą, wysokie ciśnienie nad Islandją. W Polsce pochmurno, chłodno od 1° do 4°.

Wydawnictwo Państwowego Instytutu Meteorologicznego w Warszawie

Édition du soir (18h. G.M.T.) — *11.IV.24 r. № 1026*

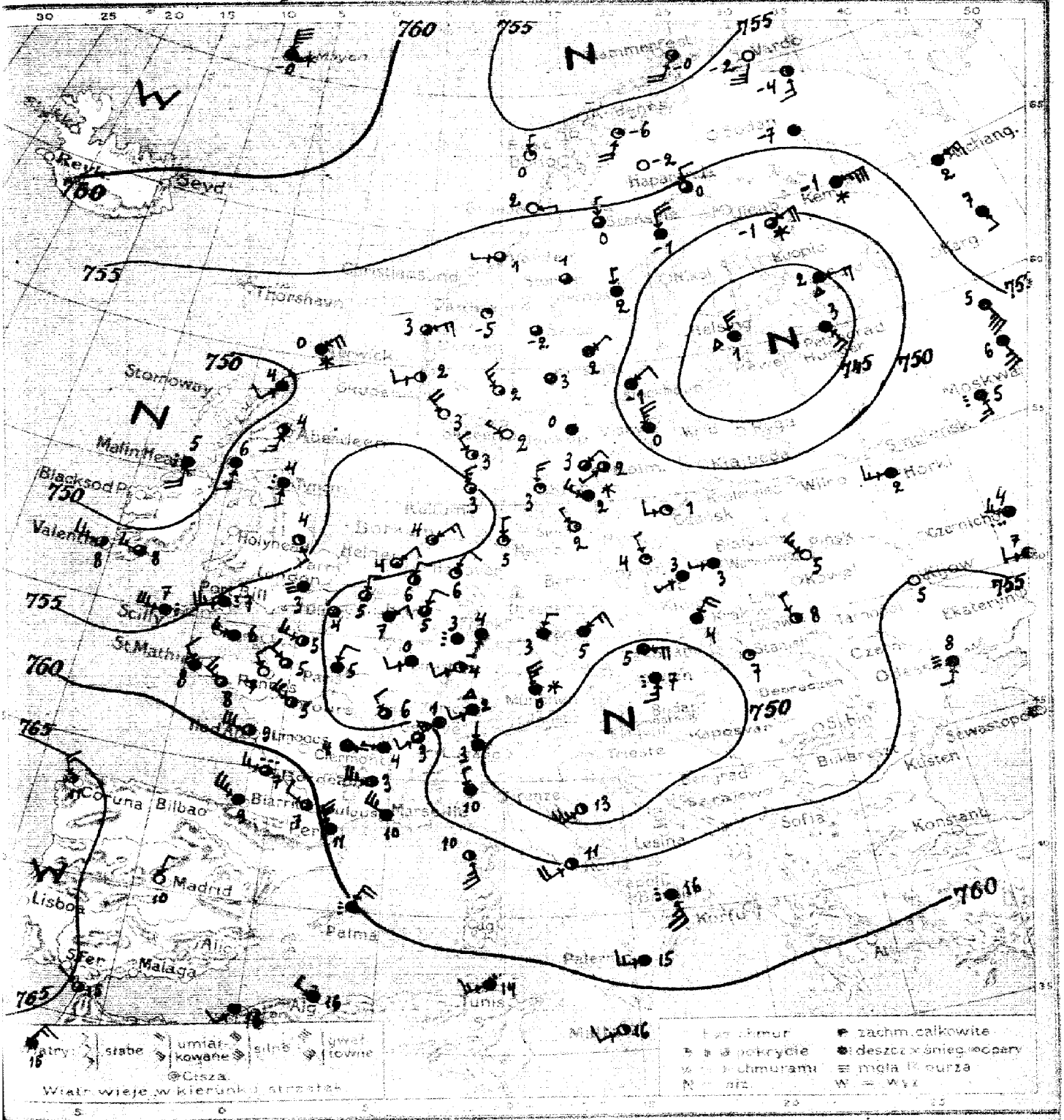

Warszawa **Izobary** *dnia* 11. IV. Piątek *1924 r. o godz.* 6 wiecz. *Nr* 1026.

Przewidywany przebieg pogody w ciągu doby następnej

Wydano dnia *1924 r. o godz.*

Spostrzeżenia meteorologiczne z dnia dzisiejszego rano godz. 11.II-24r. № 10

	Stacja	Ciśnienie 700 mm+	Wiatr	Zachmurzenie	Temp. °C.	Opady mm.	Temp. Max.	Temp. Min.
Polska	Wilno							
	Prusk	52.1	NW6	0	5	0		
	Białystok							
	Brześć n/B							
	Kowieco							
	Warszawa	52.1	W2	3	3	ślad		
	Łódź	52.5	NSW2	4	0	0		
	Lublin							
	Lwów	53.0	NW2	2	8	0		
	Zakopane							
	Kraków	52.4	NNE3	4	4	0		
	Cieszyn							
	Poznań	53.3	NNW2	1	4	0		
	Toruń							
	Bydgoszcz							
	Węgorzewo							
	Tczew							
	Hel							
	Puck							
	Gdańsk	52.6	WNW4	1	1	2		
Anglia	Lerwick	58.2	NE8	śnieg	0	—		
	Aberdeen	50.7	S6	4	6	2		
	Aberdeen	51.1	SSW6	3	4	1		
	Malin Head	45.8	S8	deszcz	5	ślad		
	Valencia	51.3	W10	2	8	5		
	Scilly	54.0	W12	deszcz	7	2		
	Croydon	55.3	cisza	mgła	1	3		
	Bournemouth	53.4	S4	deszcz	4	0.6		
Hol.	Helder	53.6	NE4	1	4	0		
	Hessingen	54.4	N6	3	5	0		
Francja	Cherbourg	54.3	cisza	3	4	—		
	St. Mathieu	58.3	NW4	4	8	—		
	Paris	54.7	NNE4	4	5	—		
	Ilijon	53.4	NW4	3	6	—		
	Pic d'Ida	59.7	W12	2	9	—		
	(Vernon)	56.9	E1	4	4	—		
	Puy de Dome	63.5	WNW10	4	9	—		
	Rennes	57.3	NW4	mgła	7	—		
	Strasbourg	52.8	WSW4	2	4	—		
Bel.	Bruxelles	53.5	NE4	4	7	—		
Niemcy	Aachen	53.3	NNE4	3	5	0		
	Borkum	55.7	NE6	1	4	—		
	Hamburg	54.8	N2	1	5	0		
	Swinemünde	53.3	NW2	1	2	0		
	Memel	52.6	S2	4	3	0.6		
	Dresden							
	Breslau							
	Frankfurt n/M	53.4	SSW2	4	4	3		
	München	51.3	NNW10	śnieg	0	0		
	Lörrach	54.4	NE4	1	6	0		
Szwajc.	Genève	56.4	SW4	3	3	2		
	Zürich	54.5	WSW4	krupy	2	0.3		
	Lugano	50.0	N1	4	3	1		
Dania	Kjöbenhavn	53.1	N6	1	3	0		
	Skagen	53.0	WNW2	0	2	0		
	Hanstholm	53.6	NW4	1	3	0		
	Blaavandshuk	55.0	NNW6	1	3	0		
	Hammerehus	51.6	WNW6	śnieg	2	ślad		

	Stacja	Ciśnienie 700 mm+	Wiatr	Zachmurzenie	Temp. °C	Opady mm.	Temp. Max.	Temp. Min.
Szwecja	Stockholm	49.4	NE4	4	-1	0		
	Hernösand	51.1	N4	4	2	0		
	Haparanda	54.2	N4	3	0	0		
	Visby	49.8	N10	3	0	0		
	Karlstad	51.3	cisza	3	3	0		
	Gudersund	52.3	—"—	3	1	0		
	Jönköping	51.8	—"—	4	0	0		
Norwegja	Alesund	53.3	N2	1	0	ślad		
	Bronnö	55.1	E2	0	2	0		
	Valdesund	54.2	W2	3	1	0		
	Skudesnes	54.3	WSW4	2	2	0		
Finlandja	Helsinki	41.4	N8	krupy	1	7		
	Sortavala	44.4	E6	—"—	2	ślad		
	Kuopio							
	Wasa							
	Sodankylä							
Estonja	Tallin (Reval)							
	Dorpat							
	Ösel							
Rosja	Petrograd							
	Moskwa							
	Jar. Murjen	62.1	N14	śnieg	-6	1		
	Tronshjem							
	Sydvaranger							
Austrja	Wien							
	Feldkirch							
	Innsbruck							
	Klagenfurt							
Czechosłowacja	Pruhonice	51.6	NE6	4	5	0		
	Eger (Cheb)	52.2	NNE4	4	3	0		
	Romanin	49.8	E8	4	5	ślad		
	Stara Dala							
	Kasperske	50.8	cisza	—	-7	0		
Węgry	Bratislava	47.3	S6	deszcz	-7	1		
	Budapest							
	Szombathely							
	Szeged							
Hiszp.	Madrid	63.0	NNE2	0	10	—		
	Corunna	66.0	NNW5	2	11	—		
	Palma	60.0	NNE2	deszcz	3	—		
Włochy	Genova	51.0	NNW2	4	10	—		
	Firenze							
	Messina	59.0	W6	4	15	—		
	Roma	55.0	SW8	2	11	—		
	Taranto	56.0	—	deszcz	16	—		
	Foggia	49.2	SW10	0	13	—		
	Maddalena							
	Palermo							
Bałkany	Belgrad							
	Bucuresti							
	Sofja							
	Konstantynopol							
	Ateny							
Afryka płn.	Malta	61.0	WSW4	2	18	—		
	Tazzerta	61.0	WSW6	4	14	—		
	Alger	63.0	WNW4	4	16	—		
Góry Europy	Sonnblick (3105)							
	Zugspitze (2964)							
	Säntis (2500)	48.5	WSW10	śnieg	-13	16		
	Fichtelberg	46.7	N8	4	-4	0		

Spostrzeżenia pilotowe.

Stacja	Godz.	Wiatr dolny	500	1000	1500	2000	2500	3000	3500	4000	4500	5000	Granica zalesienia	Granica śniegu	Uwagi
Warszawa															

Wydawnictwo Państwowego Instytutu Meteorologicznego w Warszawie

Édition du matin [7h.G.M.T.] 12. IV. 24. N: 103a

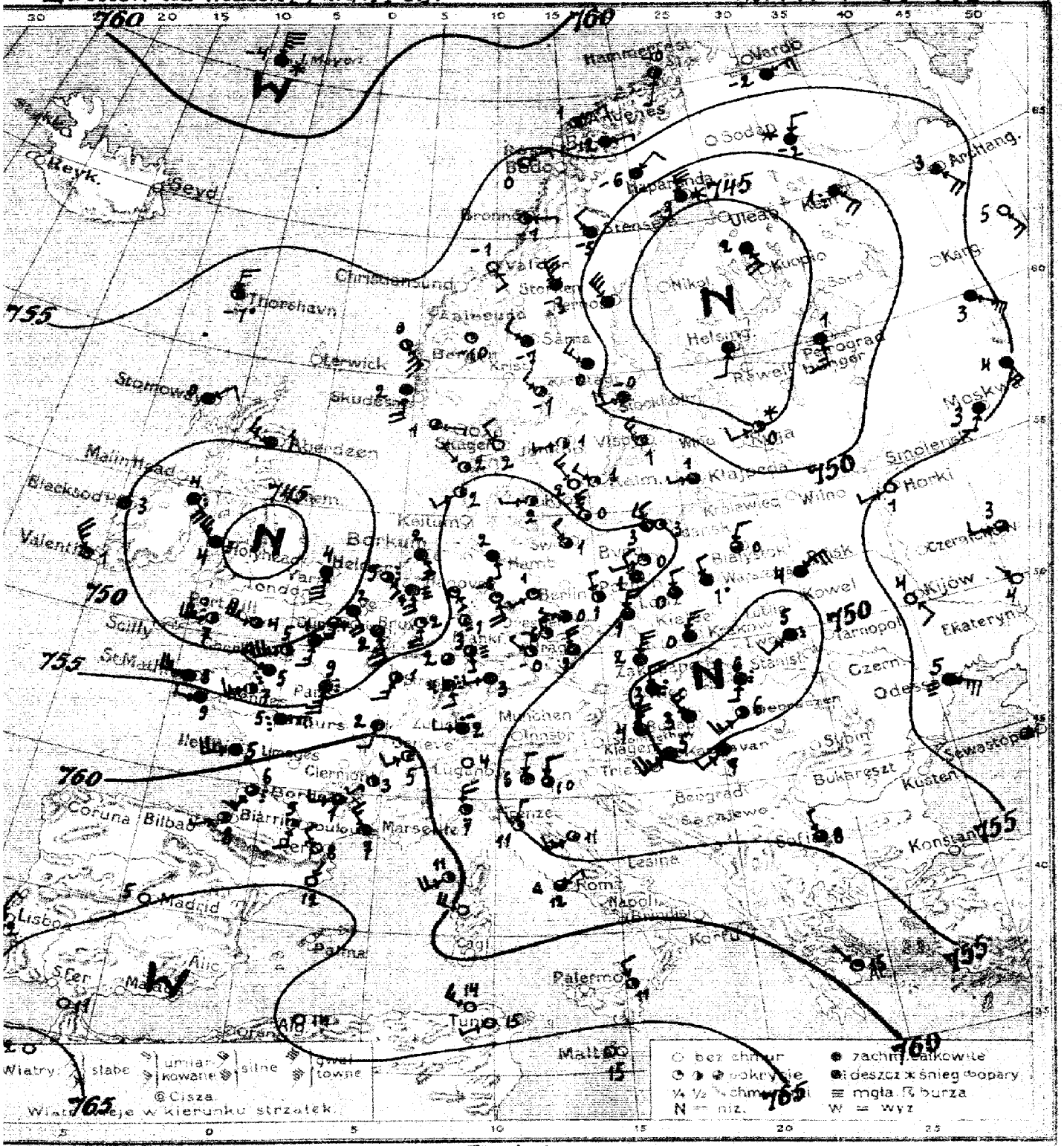

Warszawa. Mapa pogody z dnia 12. IV. Sobota 1924 r. rano. Rocznik V. № 103a

Przewidywany przebieg pogody w ciągu doby następnej: Temperatura rano od +1° do +6° C., chmurno, miejscami mgła i przelotny deszcz, umiarkowane wiatry z kierunków zmiennych. — W. N.

Wydano dnia 12. IV. 1924 r. o godz. 11 4.

Spostrzeżenia meteorologiczne z dnia dzisiejszego rano.

	Stacja	Ciśnienie 700 mm.	Wiatr	Zachmurzenie	Temp. °C.	Opady m.m.	Temp. Max	Temp. Min
Polska	Wilno							
	Prusk	52.3	NE 10	4	4	0.1	6	-
	Białystok	53.5	NNE 4	3	0	Ślad	6	0
	Brześć n/B							
	Kalisz							
	Warszawa	52.4	NNW 4	4	1	Ślad	3	-0
	Łódź	54.3	NE	0	0	0	4	-1
	Lublin	50.6	NW 2	Śnieg	0	0	10	0
	Lwów	49.7	SW 4	deszcz	5	18	13	8
	Zakopane	51.1	N 2	Śnieg	-1	1	7	-4
	Kraków	51.5	NNE 6	—"—	0	4	10	-0
	Cieszyn							
	Poznań	56.4	NNW 4	4	1	0	6	-1
	Toruń							
	Bydgoszcz	55.2	WSW 2	1	0	Ślad	6	-2
	Elbląg							
	Tczew							
	Hel							
	Łeba							
	Gdańsk	55.3	NNW 4	1	3	0	5	-2
Anglia	Marlskot	47.2	W 10	deszcz	4	—		
	Stornoway	51.6	NE 4	4	0	—		
	Aberdeen	50.6	WNW 6	4	1	—		
	Holy Head	45.0	NW 10	1	4	—		
	Valentia	52.8	NW 10	1	5	—		
	Kingswill	48.0	W 4	deszcz	3	—		
	Yarmouth	49.5	S 2	4	4	—		
	Queenstown	48.6	SE 8	deszcz	4	—		
Holandia	Helder	52.2	SE 4	—"—	5	0		
	Vlissingen	51.2	SE 8	4	2	0		
Francja	Brest	49.3	S 8	Śnieg	0	5		6
	St Nazaire	54.3	W 10	deszcz	8	2.		7
	Paris	52.4	S 10	—"—	9	4		1
	Dijon	59.7	SSW 4	4	7	0.2		1
	Nancy	58.3	WSW 10	4	5	1	—	3
	Avignon	61.8	SW 2	2	3	Ślad	—	1
	Bordeaux	63.0	WSW 2	3	8	0.4	—	4
	Perpignan	54.0	WSW 6	2	7	1	—	3
	Marsylia	58.0	SSE 4	deszcz	4	1	—	1
Belgia	Bruksela	58.5	SSE 10	4	2	0		
Szwecja	Karlsen	53.6	S 8	1	2	0		
	Borkum	54.8	SE 6	4	2	0		
	Hemburg	56.6	SSE 2	4	2	0		
	Swinemünde	—	NW 4	1	1	0		
Niemcy	Magdeburg	57.6	SW 2	1	1	0		
	Berlin	57.3	WNW 2	4	0	0		
	Breslau	54.7	NNE 6	4	1	0		
	Poznań	57.3	SSE 2	3	3	0		
Austria	Lemberg	55.2	SE 2	1	1	0		
	Klagenfurt	54.9	SW 4	4	1	0		
	Wiedeń	60.5	SW 4	1	3	—		
	Brno	58.9	W 4	deszcz	2	1		
	Linz	58.8	W 1	0	4	—		
Węgry	Budapeszt	55.9	W 2	2	2	0		
	Szeged	53.4	NW 2	0	2	0		
	Debreczyn	54.2	NW 2	1	2	0		
	Hermannstadt	55.9	SW 4	1	2	0		
	Temesvar	54.0	NNW 6	1	0	0		

	Stacja	Ciśnienie 700 mm.	Wiatr	Zachmurzenie	Temp. °C	Opady m.m.	Temp. Max	Temp. Min
Szwecja	Stockholm	49.4	W 6	4	-0	0		
	Hernösand	46.6	NW 2	4	1	0		
	Haparanda	46.2	N 10	Śnieg	-3	2		
	Wisby	51.7	NW 6	2	1	0		
	Karlskrona	52.3	WNW 4	2	-1	0		
Norwegia	Jeutenicsund	52.1	NNW 2	4	-3	0		
	Jonköping	53.1	W 2	2	1	0		
	Skudenis	56.0	ENE 4	2	1	0		
	Bremanger	54.0	E 2	2	-1	-		
	Valdersund	51.8	SSE 2	-1	-1	0		
	Ulvik	52.9	S 8	4	2	0		
Finlandja	Helsinki	44.3	SSW 2	4	—	—		
	Narwavola							
	Kajana	42.6	SSE 8	4	2	6		
	Wasa							
	Sudankylä							
Rosja Europejska	Tallin (Reval)							
	Dorpat							
	Pilsund							
	Petersburg	47.2	S 6	4	2	9		
	Moskwa	54.7	SW 4	4	3	12		
	Kijów	56.7	SE 4	0	4	0		
Rosja	Odessa	56.0	ESE 10	mgła	5	0		
	Archangielsk	53.9	SE 8	4	3	2		
	Ust Sysolsk	63.8	N 14	Śnieg	-4	-		
	Tiumeń	53.8	N 6	2	-1	-		
	Jekaterinburg							
Austro-Węgry	Wiedeń							
	Pilsen							
	Innsbruck							
	Salzburg							
Niemcy	Drezno	56.5	NNW 3	3	2	0	-	1
	Dyrekcja Ordy	57.3	WNW 2	4	-0	0	-	-2
	Memel	52.1	NNE 10	4	2	1	-	1
	Stare Dolik							
	Poznań							
Czechosłowacja	Preszburg	48.3	SSW 2	deszcz	6	2	-	4
	Bratislava	48.7	N 8	—"—	3	6	-	2
Węgry	Budapeszt	48.2	NW 6	4	3	11	13	3
	Szombathely	50.4	N 10	—"—	4	14	10	2
	Szeged	50.9	SW 4	4	7	7	14	5
Hiszpania	Madryd	65.8	cisza	0	5	—		
	Barcelona	65.8	NNE 1	0	12	—		
	Malaga	65.0	W 2	0	16	—		
Włochy	Genua	57.7	N 8	1	7	—		
	Florencja	55.0	NNE 2	1	11	—		
	Ancona	53.8	WSW 6	1	11	—		
	Roma	57.2	NE 2	3	12	—		
	Padova	53.9	N 4	2	6	—		
	Wenecja	53.7	N 4	3	10	—		
	Ancona							
	Messina	52.0	NW 4	2	11	—		
Bałkany	Belgrad							
	Bukareszt							
	Sofia	54.4	NNW 2	3	8	Ślad	17	8
	Konstantynopol							
	Ateny	58.0	NW 1	1	15	0	-	13
Grecja	Aleksandria	66.0	cisza	0	15	—		
	Kair	64.0	E SW 2	0	13	—		
	Mojer	64.0	cisza	0	14	—		
Wyspy Atlantyckie	Santa Cruz (Wyspy Kanaryjskie)							
	Lagoa (Azory)							
	Funchal (Madera)							
Góry	Fichtelberg	49.4	NNW 8	2	-6	0		
	Bracken	55.0	SSE 8	1	-6	0		

Spostrzeżenia pilotowe

Stacja	Opis	500	1000	1500	2000	2500	3000	3500	4000	4500	5000	Granica dobrej widzialności	Podział chmur	Uwagi
Petersburg	Wiatr	NW 5	NNE 8	NE 7	NE 4	N 3	—	—	—	—	—	—	—	—
	Chmury													

Ogólny stan atmosfery w dniu 12.II-24 r.

Wyżowe ciśnienie nad Rosją północno-wschodnią (przeszło 767.5 mm) na morzu Północnym i nad morzem Śródziemnem, niskie nad Finlandią, nad Anglią i nad Szkocją i Polską południową. W Polsce przeważnie zachmurzenie, temperatura w granicach od 0° do +5°, słabe wiatry z kierunków północnych.

Wydawnictwo Państwowego Instytutu Meteorologicznego w Warszawie

Édition du soir (18h. G.M.T.). 12.IV-24 r. Nº 1034

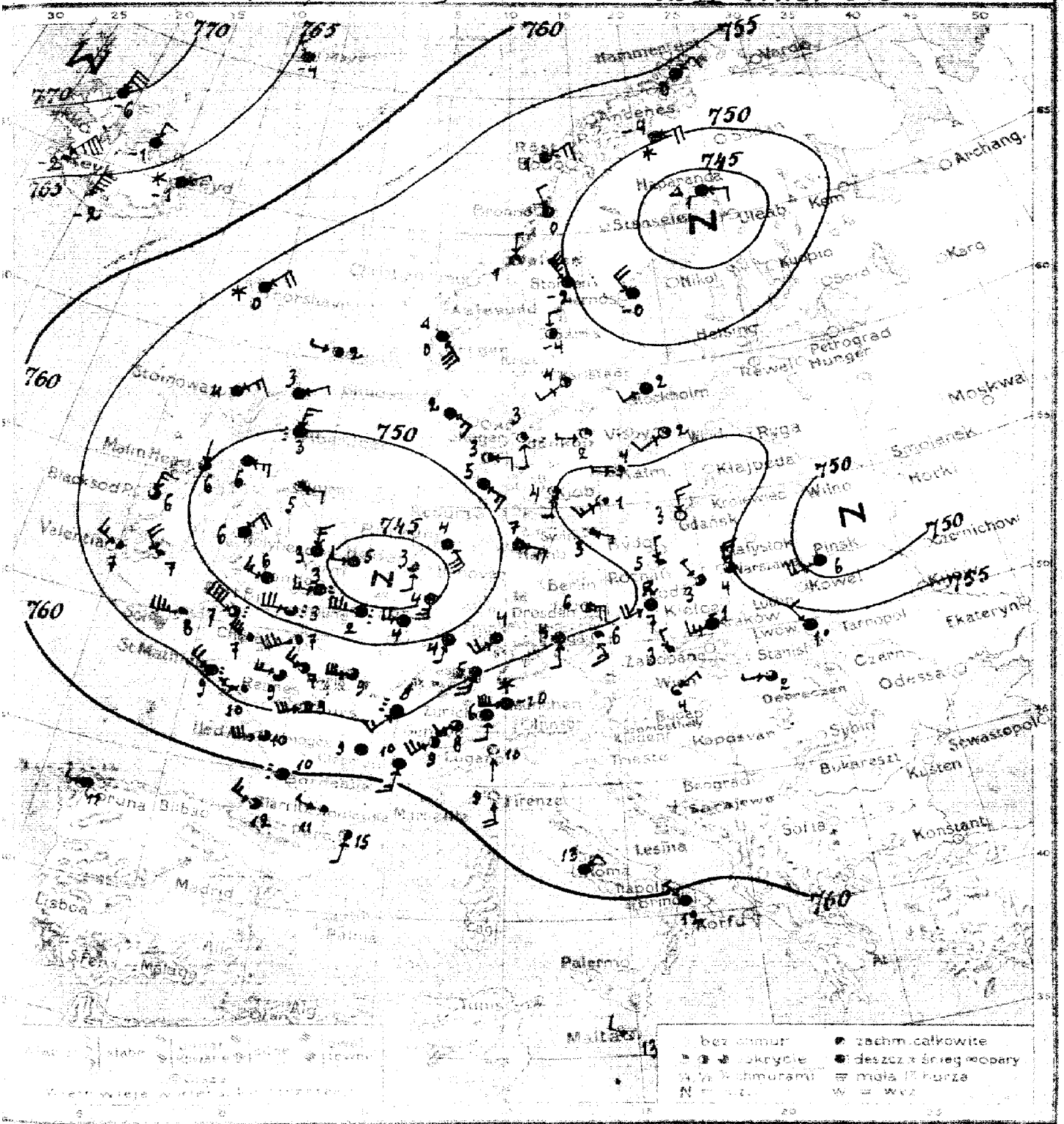

Obrazuje izobary 12. IV. Sobota 6 wiecz. Nº 1034.

Wydano dnia 1924 r. o godz.

Spostrzeżenia meteorologiczne z dnia dzisiejszego roku [illegible] 12.IV-24r. No 10.

Stacja	Ciśnienie 700 mm +	Wiatr	Zachmurzenie	Temp. °C.	Opady mm.	Temp. Max.	Temp. Min.
Polska — Wilno							
Pińsk	42.6	SW3	4	8			
Białystok							
Brześć n/B							
Kalwarya							
Warszawa	54.7	[illegible]	8	4			
Łódź	56.7	NW2	3	3			
Lublin							
Lwów							
Zakopane							
Kraków	52.5	NNW2	4	-1			
Cieszyn							
Poznań	56.6	NE	1	5			
Toruń							
Bydgoszcz							
Chojnice							
Tczew							
Hel							
Puck							
Gdańsk	55.1	N0	0	3			
Anglia — Lerwick	53.[illegible]	NE2	2	2			
Stornoway	51.[illegible]	NE6	4	4			
Aberdeen	56.3	NNE3	Deszcz	3			
Holy-Head	51.0	NE3	4	6			
Valentia	52.[illegible]	NW6	7	7			
Scilly	52.[illegible]	NE4	1	8			
Yarmouth	54.3	NE3	4	5			
Tynemouth	54.[illegible]	E2	1	5			
Holland. — Helder	54.[illegible]	SE2	3	3			
Vlissingen	54.[illegible]	SE3	4	4			
Francja — Gris Nez	53.[illegible]	NE4	Deszcz	9			
St Mathieu	53.3	NNW5	4	9			
Paris	54.[illegible]	NE2	3	9			
Dyon	53.[illegible]	SSE2	Deszcz	8			
Ile d'Aix	53.[illegible]	NNW3	3	10			
Clermont	53.[illegible]	...	4	9			
Biarritz	52.[illegible]	NNW2	3	12			
Rennes	54.3	NE	3	9			
Strasbourg	53.[illegible]	SSW3	Deszcz	5			
Belgia — Bruxelles	53.[illegible]	W3	4	4			
Niemcy — Keitum							
Barkum	54.[illegible]	SE2	4	4			
Hamburg	54.[illegible]	ESE3	4	7			
Swinemünde	55.[illegible]	ENE2	1	3			
Berlin							
Dresden	54.[illegible]	E3	2	6			
Breslau	54.[illegible]	ESE3	Burza	7			
Frankfurt n/M	54.[illegible]	SW3	4	4			
München							
Szwajc. — Genève	54.[illegible]	NW0	2	9			
Zürich	54.[illegible]	W	4	5			
Lugano	52.[illegible]	SE	0	10			
Dania — Kjöbenhavn	54.[illegible]	NW3	1	4			
Skagen	54.[illegible]	NE3	1	3			
Hanstholm	54.[illegible]	NE3	2	3			
Blaavandshuk	54.[illegible]	ENE3	4	5			
Hammerhus	53.[illegible]	SW0	1	1			

Stacja	Ciśnienie 700 mm +	Wiatr	Zachmurzenie	Temp. °C.	Opady mm.	Temp. Max.
Szwecja — Stockholm	53.3	[illegible]	4	2		
Hernösand	53.5	[illegible]	4	-0		
Haparanda	54.0	[illegible]	Śnieg	1		
Wisby	54.4	[illegible]	1	2		
Karlstad	53.3	[illegible]	2	4		
Göteborg	53.4	NW2	1	4		
Jönköping	54.3	W3	1	2		
Norwegia — Kristiansund	52.[illegible]	NW4	4	1		
Bronnö	52.0	NNW4	4	0		
Valdevaag	52.4	W0	1	1		
Tvedestrand	53.1	NE4	4	0		
Finlandja — Helsinki						
Sortavala						
Kuopio						
Wasa						
Sodankylä						
Estonia — Tallin (Reval)						
Dorpat						
Pilsand						
Rosja — Petersburg						
Moskwa						
Kars Mayen	51.[illegible]	NW4	4	-4		
Thorshavn	52.8	NE3	Śnieg	0		
Seydesfiord	53.2	ENE2	-"-	-1		
Austrja — Wien						
Feldkirch						
Innsbruck						
Klagenfurt						
Czechosłowacja — Praha	55.0	SE0	1	8		
Eger (Cheb)	55.7	SE4	4	4		
Olomauc	54.2	NNW2	1	3		
Stara Dala						
Kosyce	54.3	NW	3	2		
Bratislava	57.3	NE2	1	4		
Węgry — Budapest						
Szombathely						
Szeged						
Hiszp. — Madrid						
Corona	54.0	NW	4	11		
Palma						
Włochy — Genova	53.1	SSE3	0	9		
Firenze						
Taranto	60.2	NW2	4	12		
Roma	57.0	NE4	4	13		
Napoli						
Brindisi						
Maddalena						
Palermo						
Bałkany — Belgrad						
Bucuresti						
Sofja						
Konstantynopol						
Athènes						
Malta	56.0	[illegible]	0	13		
Afryka — Tunis						
Alger						
Stacje górskie — Sonnblick (3105)						
Jungfraujoch (2964)	52.3	WSW	Śnieg	-10		
Säntis (2500)						

Spostrzeżenia pilotowe

Stacja	Godz.	Wiatr dolny	500	1000	1500	2000	2500	3000	3500	4000	4500	5000	Granica dolnej chmury	Rodzaj chmur	Uwagi
Warszawa															

Wydawnictwo Państwowego Instytutu Meteorologicznego w Warszawie

Édition du matin [7h. G.M.T.]. *13. IV. 24. N: 104*

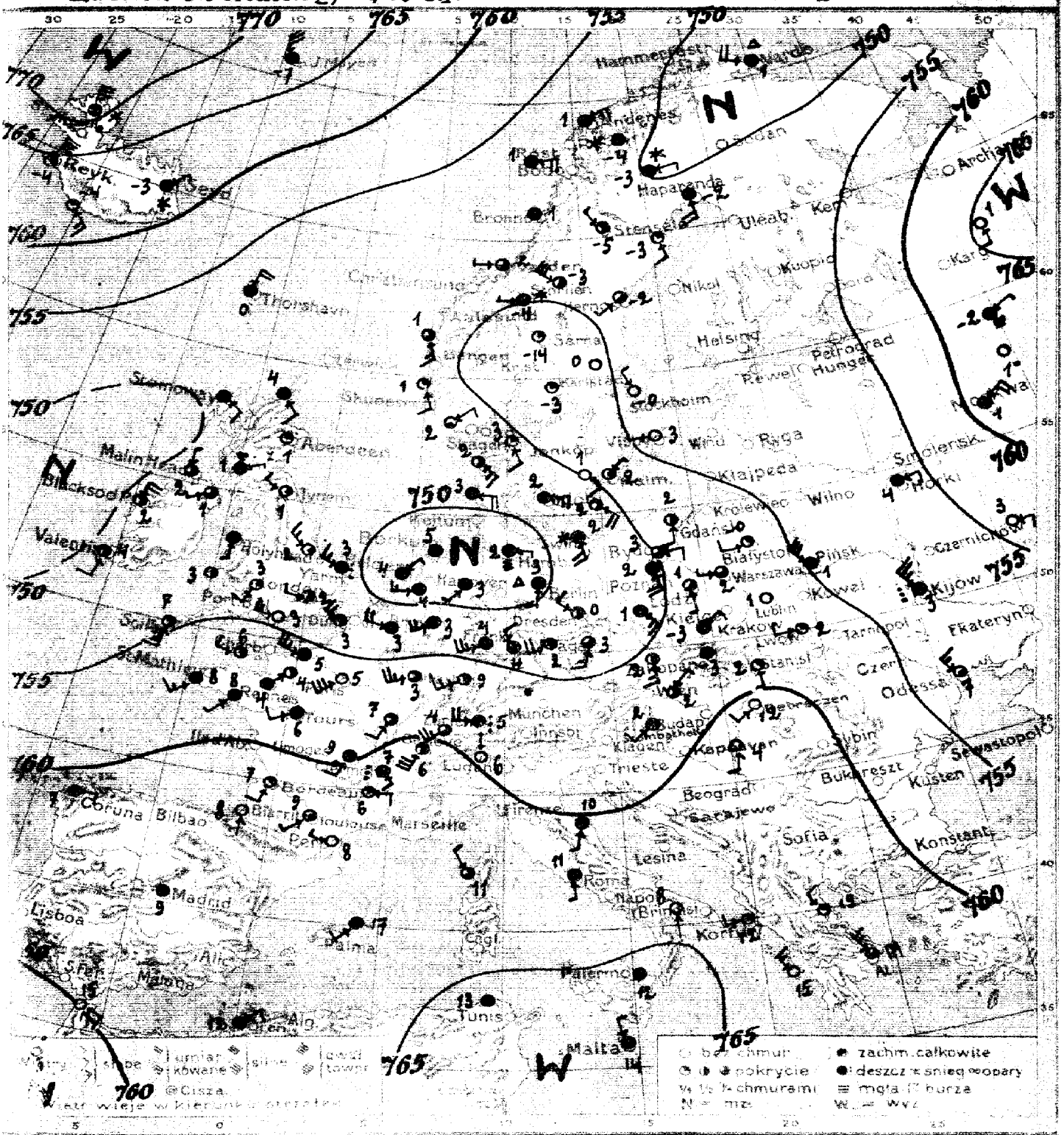
Reykjavik
Thorshavn
Aberdeen
Valentia
Malin Head
Blacksod Bay
Stornoway
Lerwick
Hammerfest
Haparanda
Stensele
Helsingfors
Petrograd
Archangel
Stockholm
Riga
Wilno
Królewiec
Gdańsk
Białystok
Pińsk
Warszawa
Kijów
Smoleńsk
Moskwa
Katerynosław
Odessa
Sewastopol
Konstantynopol
Bukareszt
Kusten
Sofia
Lesina
Rom
Neapel
Palermo
Malta
Tunis
Cagliari
Palma
Madrid
Lisboa
Coruna
Bilbao
Bordeaux
Toulouse
Marseille
Nizza
Genua
Turin
Mailand
Triest
Budapest
Krakau
Lemberg
Tarnopol
Dresden
Berlin
Hamburg
Kopenhagen
Malmö
Stockholm
Oslo
Bergen
Thorshavn
Reykjavik
Jan Mayen
Scoresby Sund
Angmagsalik
Godthaab
Julianehaab
Ivigtut
Grönland
Island
Färöer
Schottland
Irland
Nordsee
Ostsee
Mittelmeer
Schwarzes Meer
Adriatisches Meer
Ägäisches Meer
Biscaya
Golf von Lyon
Golf von Genua
Golf von Tarent
Golf von Sidra
Golf von Gabes
Golf von Cabes
Golf von Sirte
Golf von Bengasi
Golf von Tobruk
Golf von Alexandrien
Golf von Smyrna
Golf von Saloniki
Golf von Korinth
Golf von Patras
Golf von Venedig
Golf von Triest
Golf von Fiume
Golf von Quarnero
Golf von Kvarner
Golf von Dalmatien
Golf von Kotor
Golf von Durazzo
Golf von Valona
Golf von Arta
Golf von Lepanto
Golf von Patras
Golf von Korinth
Golf von Saloniki
Golf von Smyrna
Golf von Alexandrien
Golf von Tobruk
Golf von Bengasi
Golf von Sirte
Golf von Gabes
Golf von Cabes
Golf von Sidra
Golf von Tarent
Golf von Genua
Golf von Lyon
Biscaya
Mittelmeer
Schwarzes Meer
Adriatisches Meer
Ägäisches Meer
Ostsee
Nordsee
Irland
Schottland
Island
Färöer
Grönland
Ivigtut
Julianehaab
Godthaab
Angmagsalik
Scoresby Sund
Jan Mayen
Reykjavik
Thorshavn
Bergen
Oslo
Malmö
Kopenhagen
Hamburg
Berlin
Dresden
Lemberg
Tarnopol
Krakau
Budapest
Triest
Mailand
Turin
Nizza
Genua

Spostrzeżenia meteorologiczne z dnia dzisiejszego rano

	Stacja	Ciśnienie 700 mm +	Wiatr	Zachmurzenie	Temp. °C.	Opady mm.	Temp. Max.	Temp. Min.
Polska	Wilno							
	Pińsk	54.3	NNW6	4	1	4	7	—
	Białystok	56.3	W4	1	-0	11	3	-1
	Brześć n/B							
	Kowno							
	Warszawa	57.6	W2	3	2	0	5	-3
	Łódź	57.3	SSE2	3	1	0	4	-4
	Lublin	58.0	cisza	0	1	7	6	-4
	Lwów	59.3	W4	1	2	0	8	-1
	Zakopane	60.2	cisza	2	-3	11	1	-14
	Kraków	58.9	NE4	4	-3	0	3	-9
	Cieszyn							
	Poznań	54.4	SSE8	4	2	0	3	-1
	Toruń							
	Bydgoszcz	55.6	E4	3	3	0	8	-4
	Chojnice							
	Tczew							
	Hel							
	Puck							
NW	Gdańsk	56.8	S2	2	2	0	6	-3
Anglia	London	54.0	W4	2	2	0		
	Stornoway	50.8	ESE4	4	—	—		
	Aberdeen	52.3	cisza	1	1	3		
	Holy Head	52.1	S2	4	-	3		
	Valentia	50.7	S4	3	4	2		
	Scilly	54.3	SSW6	3	7	0		
	Yarmouth	50.8	WNW5	deszcz	3	3		
	Bournemouth	52.4	WNW2		1	0		
Hol.	Helder	47.9	NE2	4	4	0.1		
	Vlieland	48.4	W6	4	4	2		
Francja	Calais	52.8	WNW8	2	3	4	—	2
	St Mathieu	53.4	SW6	4	8	1	—	5
	Paris	56.7	SW12	0	5	2	—	3
	Dijon	58.3	SSW4	3	7	5	—	4
	Perpignan	03.6	W2	0	8	—	—	—
	Clermont	59.8	SSW4	4	2	0.5	—	6
	Biarritz	62.5	S1	0	8	0	—	4
	Rennes	58.2	cisza	4	4	—	—	1
	Strasbourg	57.0	WSW6	1	9	9	—	4
Bel	Bruxelles	52.1	W8	4	3	2	—	2
Niemcy	Kettum							
	Borkum	47.2	cisza	4	5	0.2	—	4
	Hamburg	48.4	E2	mgła	2	3	—	2
	Swinemunde	51.4	SSE8	śnieg	2	ślad	—	2
	Magdeburg	49.7	S4	krupy	3	2	—	2
	Dresden	52.0	WNW4	3	0	3	—	-0
	Breslau	54.1	ESE6	4	1	ślad	—	-2
	Frankfurt n/M.	53.1	WSW10	4	4	3	—	2
	München							
Szwajc.	Genève	61.1	SSW12	3	6	1		
	Zurich	58.6	W8	deszcz	5	2		
	Lugano	58.5	N1	0	6	0		
Dania	Kjöbenhavn	53.8	E8	4	2	0		
	Skagen	54.3	SSE4	1	3	0		
	Hanstholm	52.9	ESE6	2	2	0		
	Blaavandshuk	50.5	E8	4	3	0		
	Hammerodde	53.7	ESE8	3	2	0		

	Stacja	Ciśnienie 700 mm +	Wiatr	Zachmurzenie	Temp. °C.	Opady mm.	Temp. Max.	Temp. Min.
Szwecja	Stockholm	54.2	NW2	0	-0	0		
	Hernösand	53.0	SW2	2	-2	0		
	Haparanda	51.8	S8	4	-2	2		
	Wisby	53.5	W2	0	3	0		
	Karlstad	55.6	cisza	1	-3	0		
	Falkenar	55.6	NE2	1	2	0		
	Sverige	56.3	cisza	1	-14	0		
Norwegia	Andenes	52.3	ENE6	4	1	0.1		
	Bronnö	53.0	cisza	4	1	1		
	Valdesund	53.8	W2	3	2	2		
	Skudesnes	54.5	SSE4	1	1	0		
Finlandja	Helsinki							
	Sortavala							
	Kuopio							
	Waso							
	Sodankylä							
Estonja	Tallin (Reval)							
	Dorpat							
	Ellsand							
Rosja	Petrograd							
	Moskwa	60.1	NE8	4	1	—		
	Kijów	50.5	NW10	deszcz	3	—		
	Odessa	53.9	NW6	1	7	—		
	Horki	53.8	E4	4	4	—		
	Fair Mayen	57.0	N12	4	-7	—		
	Thorshavn	48.5	NNW8	4	7	—		
	Sydostrand	61.3	NE2	śnieg	-3	0		
Austrja	Wien							
	Feldkirch							
	Innsbruck							
	Klagenfurt							
Czechosłowacja	Praga	52.9	SSW6	3	3	0.6	—	2
	Eger (Cheb)	53.1	WSW8	2	2	3	—	1
	Oderberg	55.8	S6	2	2	0	—	2
	Stara Data							
	Koszyce	53.6	S2	1	2	0	—	-3
	Bratislawa	56.9	NE3	3	2	0	—	-2
Węgry	Budapest	60.2	SW4	0	12	0	—	—
	Szombathely	57.4	SW4	4	2	0	7	-1
	Szeged	61.0	S4	0	4	1	9	0
Hiszp.	Madrid	63.0	cisza	4	9	—		
	Coruna	61.0	E4	4	7	—		
	Palma							
Włochy	Genova							
	Firenze							
	Ancona	60.0	SSW2	4	10	—		
	Roma	64.0	S2	4	11	—		
	Taranto	64.0	S1	0	8	—		
	Messina	65.0	cisza	4	12	—		
	Maddalena							
	Palermo							
Bałkany	Belgrad							
	Kalosi	62.0	NW4	1	19	—		
	Zante	58.0	NW6	0	15	—		
	Korfu	04.0	W4	1	12	—		
	Athenes	62.3	NW6	1	14	—		
	Malta	68.0	NNE2	4	14	—		
Alpy	Bazerla	65.0	cisza	4	13	—		
	Ogaen	62.0	NE4	4	12	—		
Góry greckie	Sommbeck (3105)							
	Zugspitze (2964)							
	Säntis (2500)							

Spostrzeżenia pilotowe.

Stacja	0002	Wiatr 0 daty	500	1000	1500	2000	2500	3000	3500	4000	4500	5000	Kierunek dolnych obłoków	Rodzaj chmur	Uwagi
Warszawa															

Ogólny stan atmosfery w dniu 13.II-24 r.
Wysokie ciśnienie nad Islandją [Isafjord 770 mm] i nad Rosją północną. [Szenkursk 765.6 mm] depresja nad Niemcami. W Polsce zachmurzenie zmienne, temperatura w pobliżu 0°.

Wydawnictwo Państwowego Instytutu Meteorologicznego w Warszawie

Édition du soir [18h. G.M.T.]. 13. IV. 24. N: 104 b.

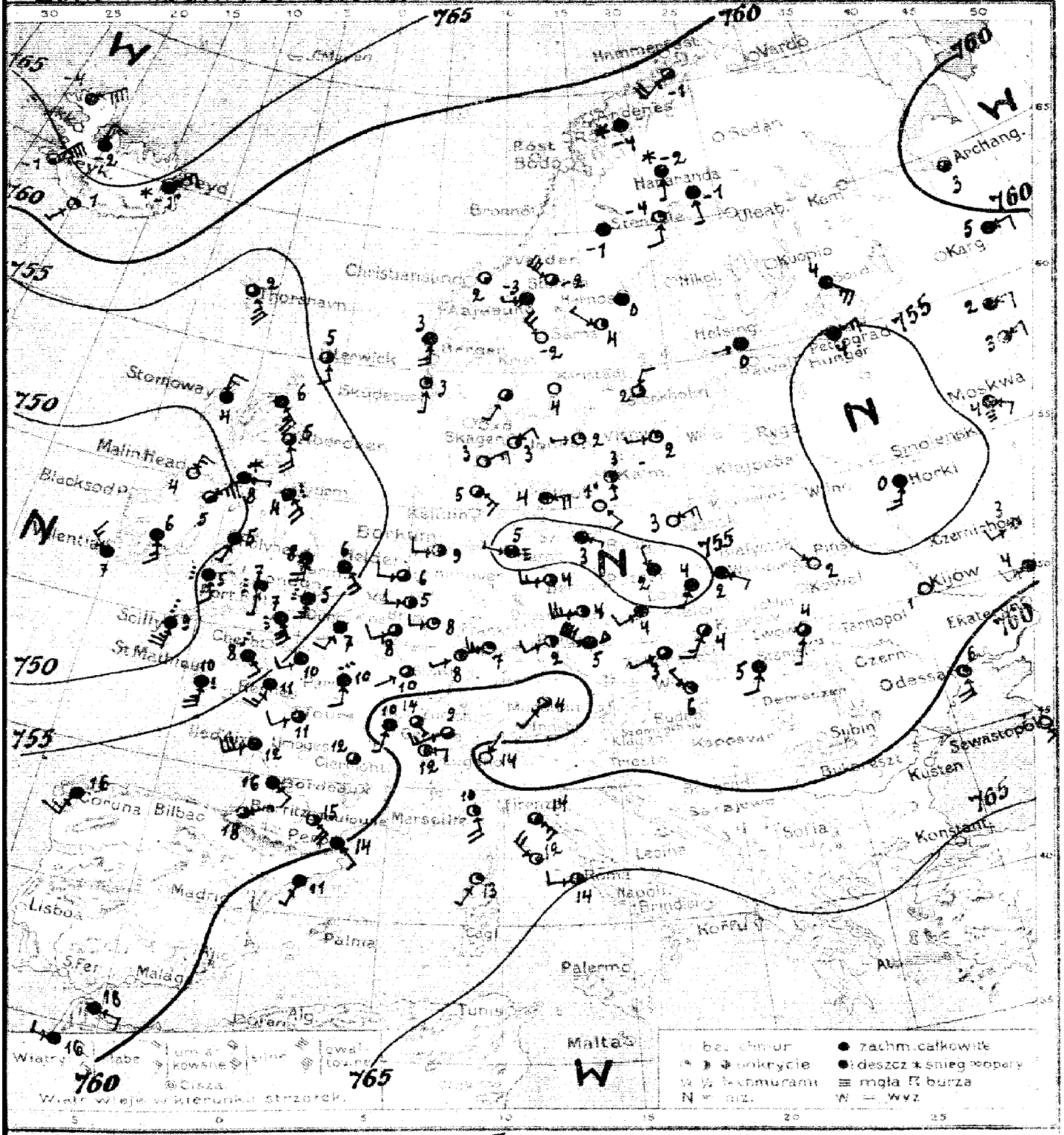

Warszawa, Wtorek dnia 13. IV. Niedziela 192 r. 6 wieczorem czasu V. 1^go

Przewidywany przebieg pogody w ciągu doby następnej

N:104 b.

Wydano dnia 192 r. o godz.

Spostrzeżenia meteorologiczne z dnia dzisiejszego roku 1915 Nr 1046

	Stacja	Ciśnienie 700 mm.	Wiatr	Zachmurzenie	Temp. °C.	Opady m m.	Temp. Max.	Temp. Min.
Polska	Wilno							
	Prisk	56.4	NW1	0	2			
	Białystok							
	Brześć n/B							
	Kowarce							
	Warszawa	55.6	ESE4	4	2			
	Łódź	55.0	SW2	4	6			
	Lublin							
	Lwów	58.2	SSW2	3	4			
	Zakopane							
	Kraków	57.6	SW3	2	4			
	Cieszyn							
	Poznań	57.4	NW2	1	2			
	Toruń							
	Bydgoszcz							
	Chojnice							
	Tczew							
	Hel							
	Puck							
Bałtyk	Gdańsk	56.3	SNE1	0	2			
Anglia	Lerwick	55.5	SSE4	8	5			
	Stornoway	56.2	N6	4	4			
	Aberdeen	57.7	SSE3	3	5			
	Holy Head	202.1	SSW2	4	5			
	Valentia	47.4	NW6	7	7			
	Scilly	48.0	S10	deszcz	9			
	Yarmouth	55.0	SE3	4	6			
	Jamesmouth	51.9	SE3	deszcz	4			
Hel	Helder	55.8	W2	2	5			
Holandja	Flissingen	55.5	W2	2	5			
Francja	Cherbourg	55.5	SSW4	4	7			
	St Mathieu	54.0	S10	deszcz	10			
	Paris	57.3	S4	—	10			
	Lyon	60.1	SSW9	2	10			
	Ile d'Aix	57.5	WSW8	4	12			
	Clermont	58.6	cisza	3	12			
	Biarritz	58.8	ENE2	3	18			
	Bordeaux	59.0	SW6	4	11			
	Carcassonne	58.9	SE2	4	14			
Bel	Bruxelles	57.6	WSW4	3	8			
Niemcy	Kiel am							
	Borkum	55.3	W4	2	9			
	Bremen	54.3	WNW2	wieczór	5			
	Swinemünde	54.5	ESE2	4	3			
	Magdeburg	53.5	W2	2	4			
	Dresden	55.0	cisza	2	4			
	Breslau	55.1	WSW4	4	3			
	Frankfurt n/O	54.3	WNW2	1	2			
	München	60.5	SW2	3	11			
Szwajc.	Genève	57.7	E2	2	12			
	Zürich							
	Lugano	54.4	NW1	0	16			
Dania	Kjöbenhavn	56.8	S3	3	5			
	Skagen	53.0	NE2	1	3			
	Hamnholm	56.5	ENE2	1	3			
	Blaavandshak	56.2	NE2	0	5			
	Hammerahus	56.3	SE4	3	4			

	Stacja	Ciśnienie 700 mm.	Wiatr	Zachmurzenie	Temp. °C	Opady m m.	Temp. Max.	Temp.
Szwecja	Stockholm	57.9	NNE4	8	8			
	Hernösand	55.9	cisza	4	0			
	Haparanda	57.6	SSE4	4	-1			
	Visby	57.3	NE2	1	2			
	Karlstad	57.4	cisza	0	4			
	Starbon	58.5	W2	4	-3			
	Jönköping	57.6	NE2	0	2			
Norwegja	Lindesnes	56.9	SSE3	8	-1			
	Skomvær	58.0	SE	4	3			
	Valdersund							
	Skudesnes							
Finlandja	Helsinki	56.5	W	4	0			
	Sarvanda	56.8	ESE10	4	4			
	Kuopio							
	Wasa							
	Sodankylä							
Estonja	Tallin (Reval)							
	Dorpat							
	Pilsand							
Rosja	Petrograd	56.3	ENE6	4	4			
	Moskwa	55.9	ESE4	mgła	4			
	Archangielsk	61.1	cisza	3	3			
	Kijów	58.8	— " —	0	1			
	Horki	53.4	SSW5	4	0			
	Jan Mayen							
	Thorshavn	55.0	SE10	3	2			
	Seydisfiord	54.4	NE6	śnieg	-1			
Austrja	Wien							
	Salzkarch							
	Innsbruck							
	Klagenfurt							
Czechoslowacja	Praha	57.2	NNW13	deszcz	5			
	Eger (Cheb)	58.1	WSW3	2	2			
	Olomuniec	57.1	WSW4	3	3			
	Stara Dala							
	Kassgee	57.5	SSW4	4	5			
	Gradczan	58.3	NW3	1	6			
Węgry	Budapest							
	Szombelhely							
	Szeged							
Hiszp.	Madrid							
	Corona	57.0	SSW6	4	15			
	Palma							
Włochy	Genua	61.2	SSE3	4	10			
	Florencja	61.4	SE6	2	14			
	Siracusa	62.0	NW8	1	19			
	Roma	63.0	W4	4	14			
	Neapol	59.4	SSW6	2	15			
	Brindisi							
	Syrakuzy							
	Cagliari							
Bałkany	Belgrad							
	Bucarest							
	Sofja							
	Konstantynopol							
	Athenae							
Malta	Malta	60.0	WNW4	0	14			
Afryka	Bengazi	59.0	E4	4	18			
	Alger							
Góry górskie	Snæfell (2185)							
	Zugspitze (2964)							
	Säntis (2500)							

Spostrzeżenia pilotowe

Stacja	Godz.	Kierunek wiatru	500	1000	1500	2000	2500	3000	3500	4000	4500	5000	Temperatura dolnej warstwy	Rodzaj chmur	Uwagi
Warszawa															

Wydawnictwo Państwowego Instytutu Meteorologicznego w Warszawie

Édition du matin [7 h G.M.T.] *14. IV. 24. N° 105a.*

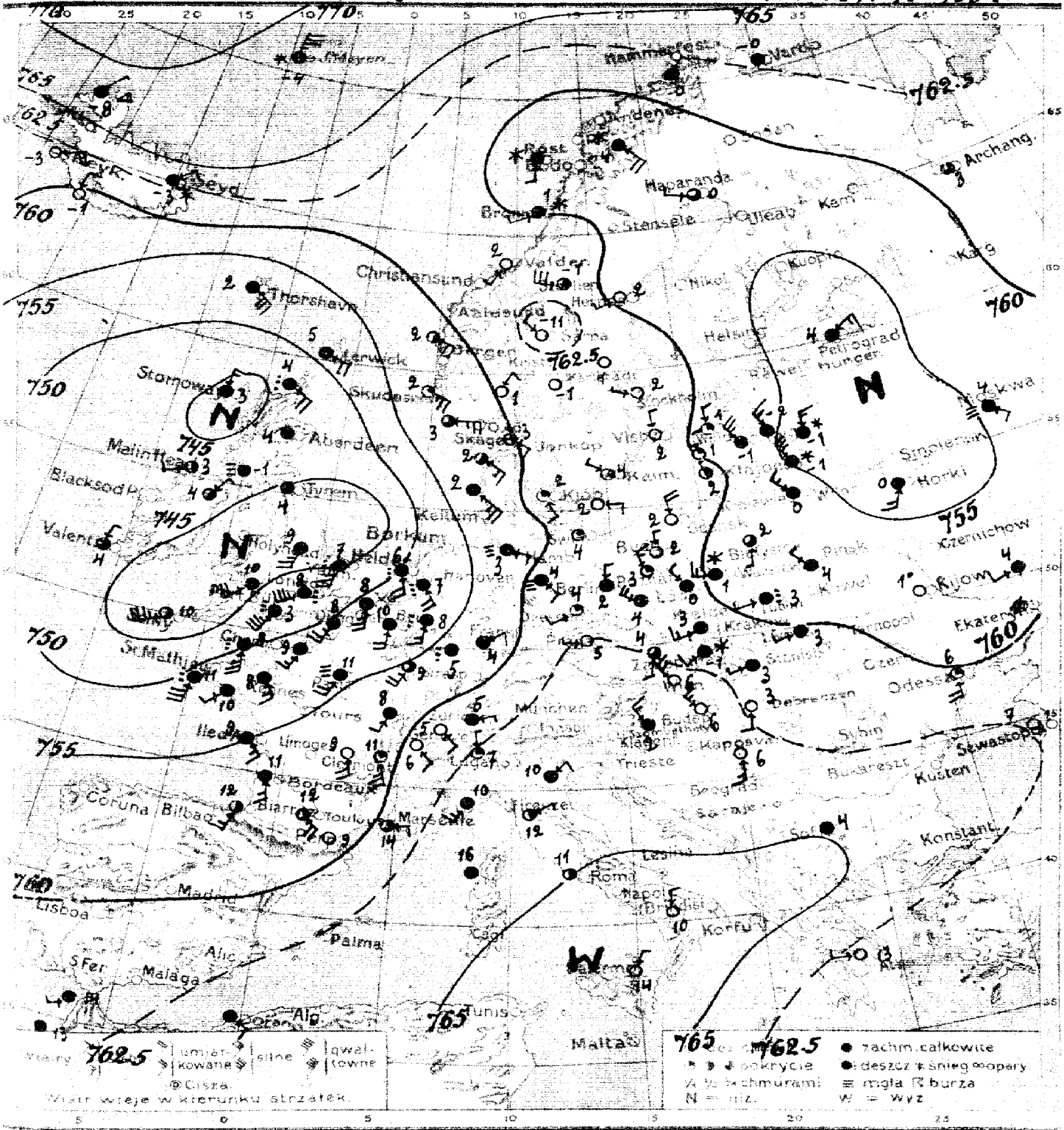
Thorshavn
Lerwick
Stornoway
Aberdeen
Skudesnes
Skagen
Christiansund
Valentia
Blacksodp.
Malin Head
Tynem
Borkum
Helder
St. Mathieu
Ile d'Yeu
Limoges
Bordeaux
Coruña
Biarritz
Toulouse
Marseille
Lisboa
Palma
Alicante
Malaga
Alger
Tunis
Malta
Trieste
Roma
Napoli
Korfu
Kap Spada
Sa-rajevo
Budapest
München
Kiel
Hamburg
Hammerfest
Vardö
Haparanda
Archang.
Petrograd
Helsingfors
Libau
Memel
Kowno
Pinsk
Kiew
Charkow
Ekaterinoslaw
Odessa
Sebastopol
Konstantinopel
Smolensk
Horki
Czernitschow
Kuppio
Nikolaistad
Aasiaaret
Jarkop
Kalmar
Visby
Stockholm
Gefle
Sundsvall
Östersund
Storen
Trondhjem
Bodö
Kjeller
Kristiansund
Molde
Bergen
Skudesnes
Stavanger
Utsire
Valentia
Blacksodp.
Malin Head
Stornoway
Lerwick
Thorshavn
Aberdeen
Skagen
Christiansund
Trondhjem
Bodö
Haparanda
Archangel
Petrograd
Kiew
Odessa
Sebastopol
Konstantinopel
Smolensk
Horki
Czernitschow
Ekaterinoslaw
Kuppio
Nikolaistad
Aasiaaret
Jarkop
Kalmar
Visby
Stockholm
Gefle
Sundsvall
Östersund
Storen

Spostrzeżenia meteorologiczne z dnia dzisiejszego rano 1. II. 24. godz. 7

	Stacja	Ciśnienie 700 mm.	Wiatr	Zachmurzenie	Temp. °C.	Opady mm.	Temp Max.	Temp Min.
Polska	Wilno	57.3	ENE 6	4	C	0	3	-2
	Pińsk	57.0	N 4	0	4	0		
	Białystok	58.9	SE	3	2	0	0	-6
	Brześć n/B							
	Królewiec							
	Warszawa	59.2	W 5	śnieg	1	0.5	3	0
	Łódź	59.0	NW 4	4	0	1	1	-1
	Lublin	58.6	WSW 6	śnieg	3	śnieg	2	1
	Lwów	60.6	WSW 4	4	3	0	9	2
	Lwów-Polit.	—	W 6	śnieg	2	0	7	2
	Zakopane	64.4	SW 4	śnieg	1	0.2	5	-1
	Kraków	62.0	WSW 5	4	3	1	5	1
	Cieszyn							
	Poznań	62.3	NNW 2	1	3	0.4	2	0
	Toruń							
	Bydgoszcz	61.5	NNW 2	0	2	0	6	-3
	Ilgnica							
	Torem							
	Hel							
	Puck							
Bałtyk	Gdańsk	61.3	NW 4	1	2	0	3	1
Anglia	Lerwick	55.6	SE 8	4	3	—		
	Stornoway	44.8	W 8	4	3	—		
	Aberdeen	45.7	calma	1	4	4		
	Londyn	48.6	SW 4	deszcz	3	—		
	Valentia	42.1	NNE 3	3	4	0		
	Scilly	44.1	SW 6	3	10	5		
	Yarmouth	44.8	S 4	deszcz	7	3		
	Ipswich	44.9	calma	—	4	—		
Hol.	Helder	58.1	NE 1	—	6	4		
	Vlissingen	52.0	S 6	2	8	2		
Francja	Cherbourg	50.5	SSW 8	4	9	3		
	St. Mathieu	50.1	S 8	deszcz	11	—		
	Paris	54.7	SSW 8	mgła	11	0		
	Dijon	53.9	SSW 4	4	8	—		
	Le Havre	55.0	SSE 6	4	9	0		
	Clermont	57.6	S 8	0	9	—		
	Burgundia	56.0	S 5	3	12	—		
	Rennes	53.8	SSE 6	4	8	0.1		
Belgia	Belgium	58.7	calma	0	9	—		
	Bruxelles	53.4	SSW 8	4	10	—		
Niemcy	Aachen	55.5	S 6	deszcz	8			
	Berlinum							
	Hamburg	58.3	ESE 4	mgła	3	0	—	-2
	Swinemünde	61.4	calma	1	4	0	—	-1
	Königsberg	60.8	SE 5	mgła	4	0	—	1
	Dresden	58.1	SW 4	1	4	0	—	-1
	Breslau	59.8	NNW 5	4	4	1	—	-2
	Frankfurt n/M	53.6	ENE 4	4	4	0.1	—	3
	Munchen							
	Kassel	55.5	NNW 4	2	2	0		
Szwecja	Gefle	61.0	SE 1	0	8	0		
	Carlsk	61.1	E 1	4	5	5		
	Lycksele	63.0	NNW 1	1	2	0		
Dania	Kjobenhavn	58.8	SE 4	1	2	0		
	Skagen	60.0	ESE 4	1	3	0		
	Hanstholm	58.4	ESE 6	2	2	0		
	Skanderborg	59.1	SE 4	4	2	0		
	Hammerodde	61.5	E 4	0	0	0		

	Stacja	Ciśnienie 700 mm.	Wiatr	Zachmurzenie	Temp. °C.	Opady mm.	Temp Max.	Temp Min.
Szwecja	Stockholm	60.0	W 2	0	2	0		
	Hernösand	59.2	SW 2	0	2	0		
	Haparanda	58.3	W 2	3	0	0.3		
	Wisby	61.3	W 2	0	2	0		
	Karlskrona	61.9	cisza	0	-1	—		
Norwegia	Kristiansund	62.0	WNW 5	1	4	0		
	Torsching	68.8	NW 2	0	-11	0		
	Vardö	62.8	cisza	4	-0	0		
	Bronö	60.1	SW 2	śnieg	1	ślad		
	Valdemarsund	60.6	SSW 2	0	2	—"—		
	Skudesnes	57.1	ESE 10	2	2	—		
Finlandja	Helsinki							
	Sortavala							
	Kuopio							
	Wasa							
	Sodankylä							
Estonia	Tallin (Reval)							
	Dorpat							
	Pilsand	57.5	NW 6	4	-1	0		
Rosja	Petrograd	54.4	NE 5	4	5	0		
	Moskwa	55.2	ESE 4	mgła	4	0		
	Kijów	58.8	cisza	0	1	7		
	Odessa	60.5	S 8	1	6	0		
	Jekaterinosław	62.7	SE 6	0	7	0		
	Kan Mayan	62.3	NW 4	śnieg	-4	—		
	Thornshaim	53.8	SE 12	0	2	—		
	Seydisfiord	64.7	NE 4	śnieg	-3	—		
Austrja	Wien							
	Klakirch							
	Innsbruck							
	Klagenfurt							
Czechosłowacy	Praha	59.0	W 4	0	3	—		
	Eger (Cheb)							
	Olomuniec	61.4	S 2	3	4	ślad		
	Stara Dala							
	Kosice	61.7	NNW 2	4	3	0		
	Bratislava	63.0	NW 6	0	6	0		
Węgry	Budapeszt	62.0	NW 6	0	6	ślad	13	
	Szombathely	64.3	NW 5	4	2	—"—	13	
	Szeged	64.3	S 6	0	6	7	15	
Hiszp.	Madrid							
	Oviedo							
	Palma							
Włochy	Genua	54.5	SSW 6	4	10	—		
	Florencja	63.3	ENE 1	2	12	—		
	Pescara	63.0	NE 4	4	10	0		
	Rzym	65.0	cisza	2	11	—		
	Neapol	62.5	—"—	0	14	—		
	Palermo	67.0	NW 2	0	14	—		
	Messina	66.1	NW 2	0	10	—		
	Cagliari							
Bałkany	Belgrad							
	Bucarest							
	Sofja	64.7	cisza	4	4	0	14	
	Konstantynopol							
	Athenes	66.4	W 1	0	13	0		
Grecja	Mytilene							
	Kanea	63.1	ESE 3	4	11	—		
	Alexandrja	61.0	SW 2	4	14	—		
Stacje górskie	Semmering (980)							
	Tragositz (2964)							
	Sänntis (2500)	59.3	SE 8	2	-6	4		

Spostrzeżenia pilotowe

Stacja	Grad	Wyładow.	500	1000	1500	2000	2500	3000	3500	4000	4500	5000	Zachmurzenie górnej chmury	Kierunek górnej chmury	Uwagi
Warszawa															

Stan atmosfery w Europie 14.II.24.

Depresja nad Anglją oraz nad Estonją i Łotwą, wzrost nad Polską. W Polsce na północnym wschodzie miejscami śnieg, słabo. od 0° do +3°.

Wydawnictwo Państwowego Instytutu Meteorologicznego w Warszawie

Édition du soir (18h G.M.T.) — *14.IV.24 r. № 1056*

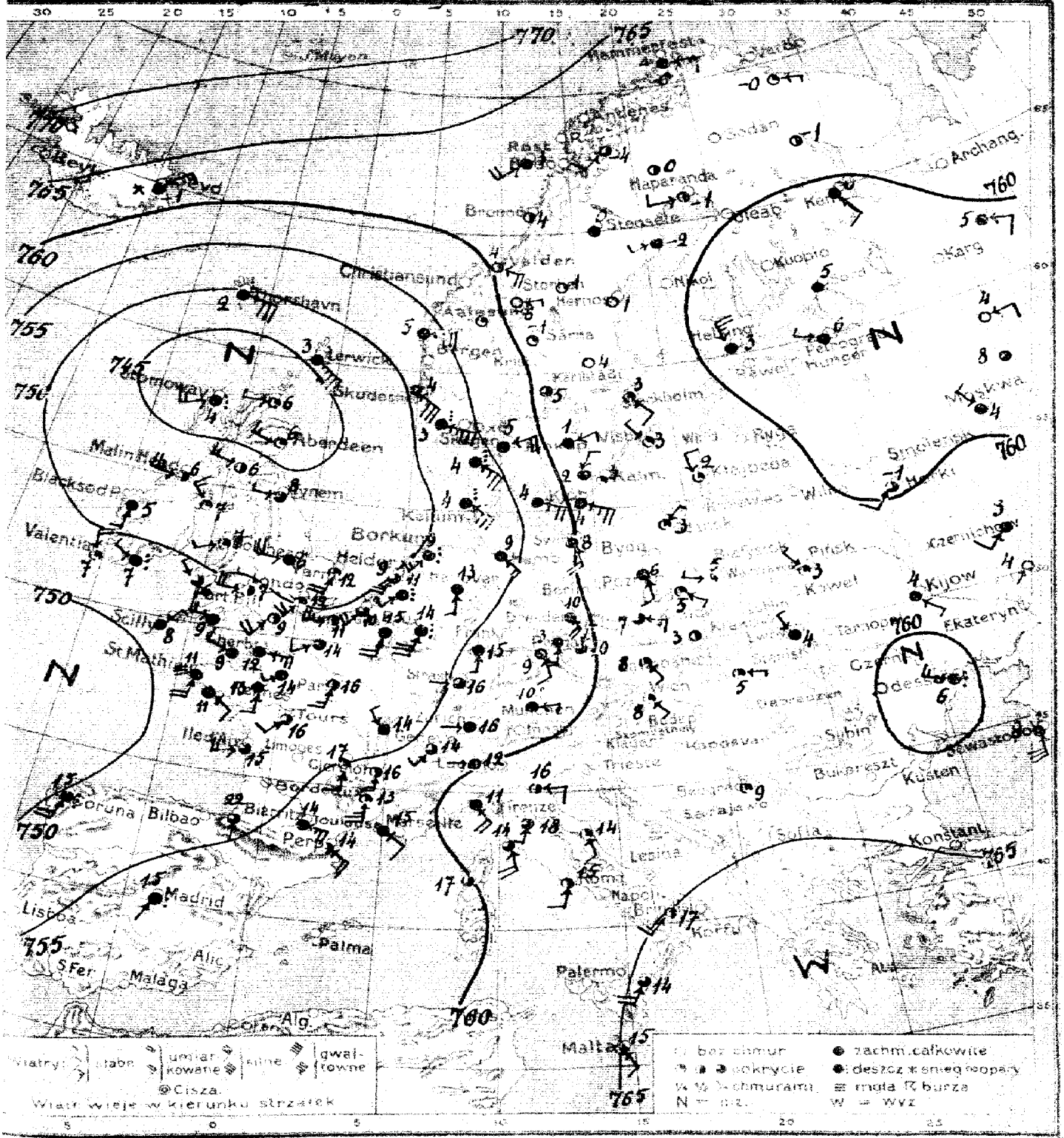
770
765
760
755
750
745
N
Christiansund
Bergen
Aberdeen
Valentia
Scilly
St Mathieu
Borkum
Brest
Paris
Tours
Limoges
Clermont
Bilbao
Madrid
Lisboa
Palma
Malaga
Alger
Stockholm
Haparanda
Petersburg
Moskwa
Kijow
Odessa
Sebastopol
Konstant.
Palermo
Malta
Napoli
Rom
Wien
Budapest
Belgrad
Sofia
Triest
Marseille
Toulouse
Perpignan
Biarritz
Coruna
Lerwick
Skudesnaes
Thorshavn
Aalesund
Stavanger
Kopenhagen
Berlin
Hamburg
Amsterdam
Ostende
Cherbourg
Nantes
Bordeaux
Lyon
Genua
Nizza
Barcelona
Alicante
Cartagena
Gibraltar
Tripolis
Algier
Oran
Tunis
Bizerta
Sfax
Malin Head
Blacksod Point
Valentia
Scilly
St Mathieu
Ile d'Yeu
Cherbourg
Brest
Nantes
Bordeaux
Tours
Limoges
Clermont
Lyon
Genua
Nizza
Marseille
Toulouse
Perpignan
Barcelona
Alicante
Cartagena
Gibraltar
Bilbao
Coruna
Madrid
Lisboa
Palma
Malaga
Oran
Algier
Tripolis
Bizerta
Sfax
Malta
Palermo
Napoli
Rom
Triest
Belgrad
Sofia
Wien
Budapest
Berlin
Hamburg
Amsterdam
Ostende
Kopenhagen
Aalesund
Stavanger
Thorshavn
Lerwick
Skudesnaes
Christiansund
Bergen
Aberdeen
Malin Head
Blacksod Point
Haparanda
Stockholm
Petersburg
Moskwa
Kijow
Odessa
Sebastopol
Konstant.
Palermo
Malta
Napoli
Rom
Wien
Budapest
Belgrad
Sofia
Triest

Spostrzeżenia meteorologiczne z dnia dzisiejszego rano, r. 14.IV.24 r. N°

	Stacja	Ciśnienie 700 mm.	Wiatr	Zachmurzenie	Temp. °C.	Opady mm.	Temp. Max	Temp. Min
Polska	Wilno							
	Pińsk	62.6	NW2	1	3			
	Białystok							
	Brześć n/B							
	Kowieze							
	Warszawa	63.2	W2	1	5			
	Łódź	63.7	SE2	1	5			
	Lublin							
	Lwów	64.2	NW2	4	4			
	Zakopane							
	Kraków	64.7	cisza	2	3			
	Cieszyn							
	Poznań	63.3	SSE4	4	6			
	Toruń							
	Bydgoszcz							
	Chojnice							
	Tczew							
	Hel							
	Puck							
W	Gdańsk	64.2	NE2	1	3			
Anglia	Lerwick	45.9	SE6	deszcz	3			
	Stornoway	41.6	WSW6	—"—	4			
	Aberdeen	43.3	WNW6	1	6			
	Holy Head	49.5	WSW2	1	7			
	Valentia	50.8	NNW8	1	7			
	Scilly	50.4	ENE2	4	8			
	Yarmouth	48.0	SSW8	1	12			
	Ipswich	46.6	W2	3	8			
Hol.	Helder	50.0	SSW10	3	9			
	Vlissingen	51.4	SW6	2	10			
Francja	Calais	51.3	W10	2	11			
	St Mathieu	51.4	SSW8	mgła	11			
	Paryż	53.5	SSW6	2	16			
	Lyon	51.2	NW2	burza	14			
	Ile d'Aix	54.8	WSW6	3	15			
	Clermont	55.8	S4	1	17			
	Biarritz	53.9	SSW6	3	22			
	Rennes	—	S4	4	13			
	Sarreshourg	55.2	W1	3	16			
Bel.	Bruxelles	51.9	SSW8	4	12			
Niemcy	Memel							
	Borkum	51.0	SW6	deszcz	9			
	Hamburg	54.5	SE6	4	9			
	Swinemünde	60.0	SSE8	4	8			
	Berlin							
	Dresden	58.7	SE8	4	10			
	Breslau	62.0	ESE6	3	7			
	Frankfurt n/M	55.6	S4	4	15			
	Monachium	58.5	E2	4	10			
	Kłajpeda	61.2	NNW4	1	2			
Szwajc.	Genewa							
	Zürich	58.3	W1	4	16			
	Lugano	62.4	W1	4	12			
Dania	Kopenhaga	59.9	ESE8	4	4			
	Skagen	57.8	ENE8	4	5			
	Hanstholm	53.7	SE10	deszcz	4			
	Blaavandshuk	50.6	SE12	—"—	4			
	Hammeren	61.0	ESE10	4	2			

	Stacja	Ciśnienie 700 mm+	Wiatr	Zachmurzenie	Temp. °C.	Opady mm.	Temp. Max	Temp. Min
Szwecja	Stockholm	62.9	SE4	1	3			
	Hernösand	61.7	cisza	0	1			
	Haparanda	61.2	WSW4	2	-1			
	Wisby	63.1	NW2	1	3			
	Karlstad	61.3	cisza	3	5			
	Sterhen	62.8	E2	0	-6			
	Jönköping	61.4	ENE2	4	1			
Norwegia	Bergen	60.7	WSW8	4	3			
	Bronnö	62.0	cisza	2	4			
	Vardösund	59.9	ESE8	0	4			
	Skudesnes	50.4	SE2	4	4			
Finlandja	Helsinki	58.6	NNW2	4	3			
	Sortavala	56.8	cisza	4	5			
	Kuopio							
	Wasa							
	Sodankylä							
Estonja	Tallin (Reval)							
	Dorpat							
	Filsand							
Rosja	Petrograd	55.5	WNW2	4	6			
	Moskwa	59.4	NW2	4	4			
	Kijów	61.6	SE2	4	4			
	Odessa	59.9	WNW6	deszcz	6			
	Sewastopol	61.3	S2	4	9			
Austrja	San Mayen							
	Thorshavn	50.0	ESE12	deszcz	9			
	Seydesfjord	62.8	NE6	śnieg	-1			
	Wiedeń							
	Feldkirch							
	Innsbruck							
	Klagenfurt							
Czechosłowacja	Praga	59.8	NNE4	3	10			
	Eger (Cheb)	58.6	SSE4	4	9			
	Mormaue	61.7	SE2	1	8			
	Stara Bala							
	Koszyce	63.2	E2	1	5			
Węgry	Bratislava	61.7	SE2	1	8			
	Budapest							
	Szombathely							
	Szeged							
Hiszp.	Madrid	58.0	SW1	deszcz	16			
	Coruna	50.2	SSW8	—"—	15			
	Palma							
Włochy	Genova							
	Firenze	62.3	SSW4	3	18			
	Livorno	63.0	SSE8	3	14			
	Roma	63.4	SSW4	2	15			
	Arezzina	62.4	SSE4	1	14			
	Turandot	65.0	SW6	2	17			
	Messyniae	65.0	SSW8	3	14			
	Palermo							
Bałkany	Belgrad	63.9	cisza	1	9			
	Bucuresti							
	Sofja							
	Konstantynopol							
	Athenes							
Afryka	Malta	65.0	SE4	2	15			
	Tunis							
	Alger							
Stacje górskie	Saentis (2502)							
	Zugspitze (2964)							
	Säntis (2500)	59.7	SE8	4	3			

Spostrzeżenia pilotowe.

Stacja	Godz.	Wiatr około	500	1000	1500	2000	2500	3000	3500	4000	4500	5000	Granica dobrej widzialności	Rodzaj chmur	Uwagi
Warszawa															

Wydawnictwo Państwowego Instytutu Meteorologicznego w Warszawie

Edition du matin [7h. G.M.T.]. 15. IV. 24. N° 106

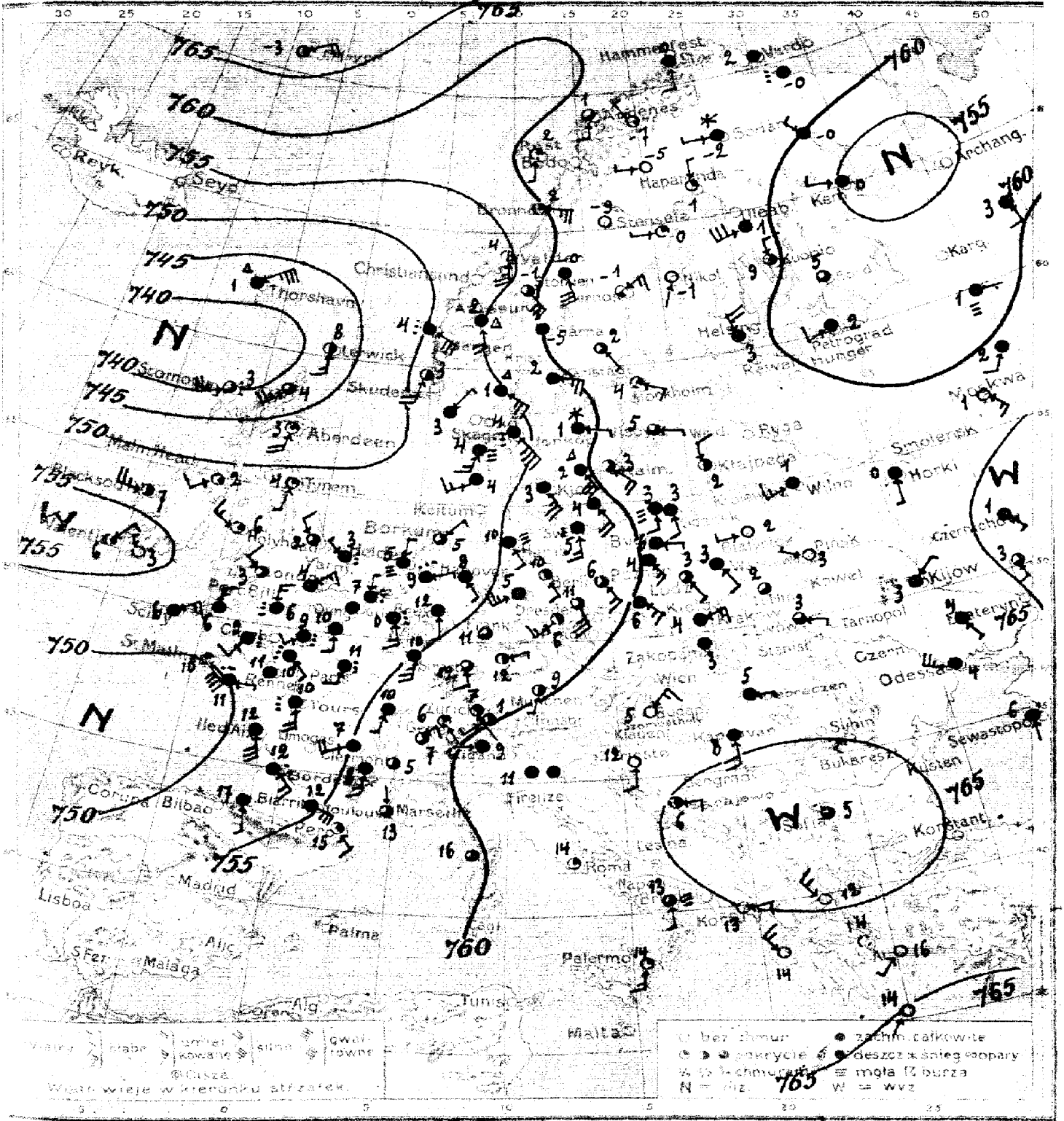

Warszawa. Mapa pogody z dnia 15. IV. *Włorek* [illegible] *z roku Rocznik V. N°* 106

Prawdopodobna pogoda w ciągu doby następnej. Cieplej, zachmurzenie umiarkowane, słabe wiatry miejscowe. —

W. N.

Wydano dnia 15. IV. [illegible] *o godz.* 11 h.

Spostrzeżenia meteorologiczne z dnia dzisiejszego rano 15.II-24 r. Nr 106

Stacja	Ciśnienie 700 mm.	Wiatr	Zachmurzenie	Temp. °C.	Opady mm.	Temp. Max.	Temp. Min.
Polska: Wilno	63.7	WSW6	4	1	0	4	-1
Pińsk	64.5	WNW2	0	3	0	9	-
Białystok	64.2	W2	0	2	0	8	-0
Brześć n/B							
Kwidzyn							
Warszawa	64.1	SE2	4	3	0	9	1
Łódź	63.3	SE2	3	3	0	7	0
Lublin	64.6	cisza	3	2	0	9	-2
Lwów	63.4	ESE2	3	3	0	6	3
Zakopane	64.5	cisza	4	3	2	3	-6
Kraków	63.7	ENE4	4	4	0	8	1
Cieszyn							
Poznań	60.8	SE6	4	4	0	9	4
Toruń							
Bydgoszcz	61.6	E2	4	6	0	10	0
Chojnice							
Terem							
Hel							
Puck							
Gdańsk	62.5	SSE4	4	3	0	8	-1
Anglia: Lerwick	43.6	S6	8	8	—		
Stornoway	39.5	WSW10	deszcz	3	8		
Aberdeen	46.6	SSW8	1	3	3		
Holy Head	53.7	WNW6	1	6	0		
Valentia	55.9	NE4	1	1	0		
Scilly	50.2	NNW6	4	6	3		
Yarmouth	53.8	NW2	deszcz	3	ślad		
Dungeness	52.0	SSW2	1	4	0		
Holandia: Helder	53.4	NNE2	mgła	5	—		
Vlissingen	52.8	N2	deszcz	7	—		
Francja: Calais	54.3	S6	4	12	0	9	
St Nazaire	50.4	SE16	mgła	10	—		
Paris	52.8	SSW4	deszcz	11	2		10
Dijon	56.1	SSW2	4	10	0.2		5
Ile d'Aix	51.8	SSE2	4	12	1		11
Perpignan	57.1	SE4	1	15	0		
Brest	52.9	SSE2	4	17	0		16
Rennes	50.6	cisza	4	11	0		
Strasbourg	54.1	S4	3	12	0		9
Belgia: Bruxelles	52.8	SSE6	deszcz	9	1		9
Niemcy: Kiel							
Berlin	54.4	NE2	3	5	0		
Hamburg	55.1	SE2	mgła	10	3		8
Swinemünde	57.0	S6	deszcz	5	—		
Magdeburg	56.4	SE4	2	10	4		8
Hannover	57.4	SSE10	3	11	0		4
Bremen	60.3	ESE6	4	6	—		
Aachen	56.8	cisza	3	11	0		8
Münster	59.1	SSW2	3	9	0		2
Kłajpeda	64.3	NNW4	2	2	0		
Gdańsk	58.5	NE4	3	7	0		
Zagrzeb	59.1	SE2	2	7	0		
Trieste	62.3	W1	4	9	7		
Dania: Kjöbenhavn	57.2	SE10	4	3	6		
Skagen	53.0	SE14	deszcz	4	4		
Hanstholm	50.6	SSW8	mgła	4	8		
Blaavandshuk	54.0	WSW6	4	4	2		
Hammerhus	57.2	SSE12	4	4	2		

Stacja	Ciśnienie 700 mm+	Wiatr	Zachmurzenie	Temp. °C.	Opady mm.	Temp. Max.	Temp. Min.
Szwecja: Stockholm	63.0	ESE4	1	4	0		
Hernösand	63.5	NE6	1	-1	0		
Haparanda	63.1	N2	1	1	0		
Wisby	63.3	E2	3	5	0		
Karlstad	59.8	ESE10	4	2	0		
Storlien	58.7	SE12	3	-1	0		
Jönköping	59.6	E2	śnieg	1	0.2		
Norwegia: Andenes	60.8	S4	3	1	0		
Bronnö	59.4	E10	1	2	0		
Vardösund	53.8	S10	2	4	0		
Sindesnes	50.4	SSW8	2	3	3		
Finlandia: Helsinki	60.8	NNW8	4	3	0		
Sargavalo	58.6	cisza	3	5	ślad		
Kuopio	60.7	N4	2	2	0		
Wasa	64.1	SSW1	0	-11	ślad		
Sodankylä	62.4	N2	śnieg	-2	2		
Estonia: Tallin (Reval)							
Dorpat							
Filsand							
Rosja: Petrograd	58.4	WSW4	4	2			
Moskwa	63.3	SE6	0	1			
Mijgoz	64.8	NE2	4	3			
Odessa	61.8	WNW10	4	4			
Sewastopol	61.5	cisza	4	6			
Jan Mayen	68.9	NE3	2	-3			
Thorshavn	43.0	NE14	krupy	1			
Seydisfiord							
Austrja: Wiedeń							
Feldkirch							
Innsbruck							
Klagenfurt							
Czechosłowacja: Praha							
Eger (Cheb)							
Ołmuniec							
Stare Data							
Koszyce							
Węgry: Budapeszt	64.3	E2	4	5	0	-	
Szombathely	60.9	NE6	0	5	0	13	2
Szeged	64.1	S8	4	8	0	13	6
Hiszp.: Madrid							
Coruna							
Palma							
Włochy: Genowa							
Firenze							
Taranto	64.3	S2	mgła	13	—		
Roma	62.3	cisza	1	14	—		
Messina	63.0	SSW8	1	14	—		
Brindisi							
Maddalena							
Palermo							
Bałkany: Konstancja	65.0	E4	0	13	0		
Ruse	64.0	NW6	0	14	0	-	
Sofja	66.0	cisza	3	5	0	12	
Kalafat	64.0	NW6	0	12	0	-	
Athenes	64.2	cisza	0	14	0	-	
Stacje górskie: Malta							
Tunis							
Alger							
Sonnblick (3105)							
Zugspitze (2964)							
Säntis (2500)							

Spostrzeżenia pilotowe.

Stacja	Godz.	Kierunek	500	1000	2500	3000	3500	4000	4500	5000	Ciśnienie dolnej atmosfery	Rodzaj chmur	Uwagi
Warszawa	6½	SE2	N5	N5	NNW1	WNW2	—	—	—	—	—	—	—

Ogólny stan atmosfery w dniu 15.II-24 r.

Wysokie ciśnienie nad Rosją południowo-wschodnią (Emba 768.5 mm) nad Półwyspem Bałkańskim i na morzu Barentsa, niskie ciśnienie nad Morzem Bałtyckim, nad Petersburgiem i nad zatoką Biskajską. W Polsce słabe, temperatura od +1° do 16°.

Wydawnictwo Państwowego Instytutu Meteorologicznego w Warszawie

Édition du soir [18h. G.M.T.] 15. IV. 24. N° 106 b.

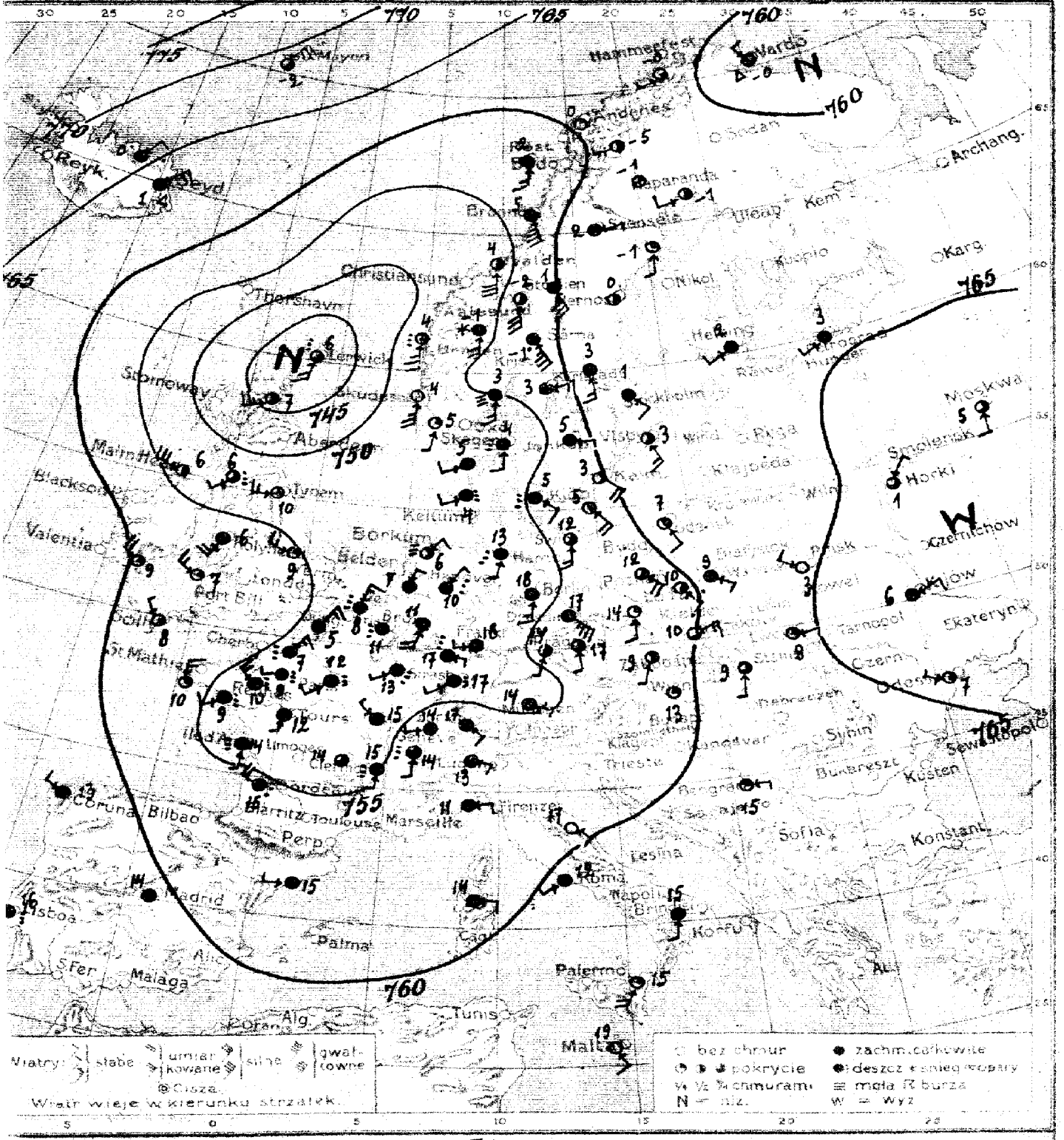

Warszawa, dnia 15. IV. Wtorek 1924 r. Biuletyn N° 106

Przewidywany przebieg pogody w ciągu doby następnej

Wydano dnia ... 1924 r. o godz. ...

Spostrzeżenia meteorologiczne z dnia dzisiejszego rano [illegible] 13.II.24r. Nr 1062

	Stacja	Ciśnienie 700 mm +	Wiatr	Zachmurzenie	Temp. °C	Opady mm	Temp. Max	Temp. Min
Polska	Wilno							
	Prusk	—	NW4	0	3	5		
	Białystok							
	Brześć n/B							
	Kielce							
	Warszawa	62.0	ESE4	4	9	0		
	Łódź	—	SE2	1	10	0		
	Lublin							
	Lwów	64.8	E2	1	8	0		
	Zakopane							
	Kraków	60.9	ENE6	3	10	0		
	Cieszyn							
	Poznań	58.4	ESE6	2	12	ślad		
	Toruń							
	Bydgoszcz							
	Ongawa							
	Tczew							
	Hel							
	Rixk							
	Gdańsk	61.2	SE4	9	7	0		
Anglia	Lerwick	44.2	SSW6	deszcz	6	2		
	Stornoway	55.8	WNW6	1	9	0		
	Aberdeen	42.5	WSW2	2	9	1		
	Hull	57.0	SSW6	4	6	—		
	Valentia	54.5	WNW4	deszcz	6	2		
	Scilly	58.8	NW4	1	8	—		
	Yarmouth	59.1	NW4	1	9	—		
	Jersey	53.6	W6	1	10	0		
Holandia	Helder							
	Vlissingen	54.0	NW6	deszcz	8	3		
Francja	Calais	54.2	NE6	4	5			
	St Mathieu	57.3	N6	1	10			
	Paris	53.3	SW4	deszcz	12			
	Dijon	54.8	NW2	4	15			
	Le Puy	53.9	S1	deszcz	14			
	Clermont	54.0	cisza	3	14			
	Le Havre	54.3	NE6	deszcz	7			
	Nancy	54.0	NW6	—"—	10			
	Strasbourg	53.7	SW2	—"—	17			
Belgia	Bruxelles	53.9	cisza	—"—	11	3		
Niemcy	Berlin							
	Norkum	56.2	NE4	mgła	6	ślad		
	Hamburg	55.1	SSW2	deszcz	13	6		
	Swinemunde	55.5	S6	3	12	ślad		
	Meklenburg	53.6	S6	4	13	—"—		
	Dresden	55.1	SE14	4	17	0		
	Breslau	57.3	S2	1	14	0		
	Frankfurt n/O	54.1	W2	4	18	0		
	Hannover	52.0	ESE2	4	14	0		
	Lüdenscheid	52.6	NE2	deszcz	10	6		
Szwajcaria	Genève	57.1	S2	—"—	14	0		
	Lucerna	56.3	SE2	4	12	0		
	Lugano	60.6	E1	4	13	0		
Austro-Węgry	Innsbruck	57.6	SE1	cisza	5	ślad		
	Skalnate	53.1	S4	—"—	4	0.5		
	Hradisko	54.2	NNW2	4	5	0		
	Hradec Kralove	54.5	NNW4	deszcz	4	3		
	Kremsmünster	56.9	SSE4	9	5	1		

	Stacja	Ciśnienie 700 mm +	Wiatr	Zachmurzenie	Temp. °C	Opady mm	Temp. Max	Temp. Min
Szwecja	Stockholm	61.1	SE4	4	1	0		
	Haparanda	62.8	cisza	9	0	0		
	Haparanda	64.9	WSW4	2	-1	0		
	Visby	61.8	SSE3	3	3	0		
	Karlstad	58.1	E6	4	3	ślad		
	Starbuen	57.4	S12	9	-2	0		
	Jonköping	57.0	E2	4	5	ślad		
Norwegia	Andenes	60.8	cisza	0	0	0		
	Bronnö	56.6	SSE4	4	5	0		
	Vardesund	54.1	S12	2	4	—		
	Skudesnes	53.1	S10	0	4	0		
Finlandja	Helsinki	63.0	SW4	4	2	—		
	Seravata							
	Kuopio							
	Wasa							
	Sodankylä							
Estonia	Pilten (Kurl)							
	Dorpat							
	Pilsund							
Rosja	Petersburg	64.1	SW4	4	3	—		
	Moskwa	68.1	SW	3	5	—		
	Kijów	56.2	ENE2	4	6	—		
	Odessa	65.0	WNW4	1	7	—		
	Norki	53.3	NE1	3	1	—		
	Kem Morska	69.3	NE10	2	-2	0		
	Archangielsk							
	Nadieżdino	68.8	NE6	krupy	1	—		
Austro-Węgry	Wiedeń							
	Klagenfurt							
	Innsbruck							
	Klagenfurt							
Czechosłowacja	Praha	56.3	SSE4	3	17	0		
	Hyrlichcz	55.5	SSW8	2	14	0		
	Olomuniec	54.3	SSW8	3	9	0		
	Stara Dala							
	Lwów	63.0	S2	3	9	ślad		
	Bratislava	58.4	cisza	1	13	—		
Węgry	Budapest							
	Szombathely							
	Szeged							
Hiszp.	Madrid	60.0	cisza	4	14			
	Corunna	62.3	NW2	4	13			
	Lisbona	64.0	WNW2	deszcz	16			
Włochy	Genua	61.0	E2	4	11			
	Florencja							
	Aspio	59.0	SE4	0	17			
	Roma	61.0	SW4	4	12			
	Foggia	63.0	S2	4	15			
	Neapol	62.0	SSW4	1	15			
	Messina	57.4	E2	4	14			
	Palermo							
Bałkany	Belgrad	61.0	E2	1	13	0		
	Bucuresti							
	Sofja							
	Konstantynopol							
	Ateny							
Malta	Malta	63.0	SSE4	0	19			
Afryka północna	Bona							
	Alger							
Wyżyny górskie Afryki	Szimbiek (2165)							
	Zuspitze (1969)							
	Säntis (2500)	58.8	SSE8	4	0	0		
	Fichtelberg	53.8	S6	2	10	0		

Spostrzeżenia północne.

Stacja	Godz.	Wiatr dzisiaj	500	1000	1500	2000	2500	3000	3500	4000	4500	5000	Kierunek chmur	Rodzaj chmur	Uwagi
Wardenhus															

Wydawnictwo Państwowego Instytutu Meteorologicznego w Warszawie

Édition du matin [7h. G.M.T.]. 16. IV. 24. № 107 a

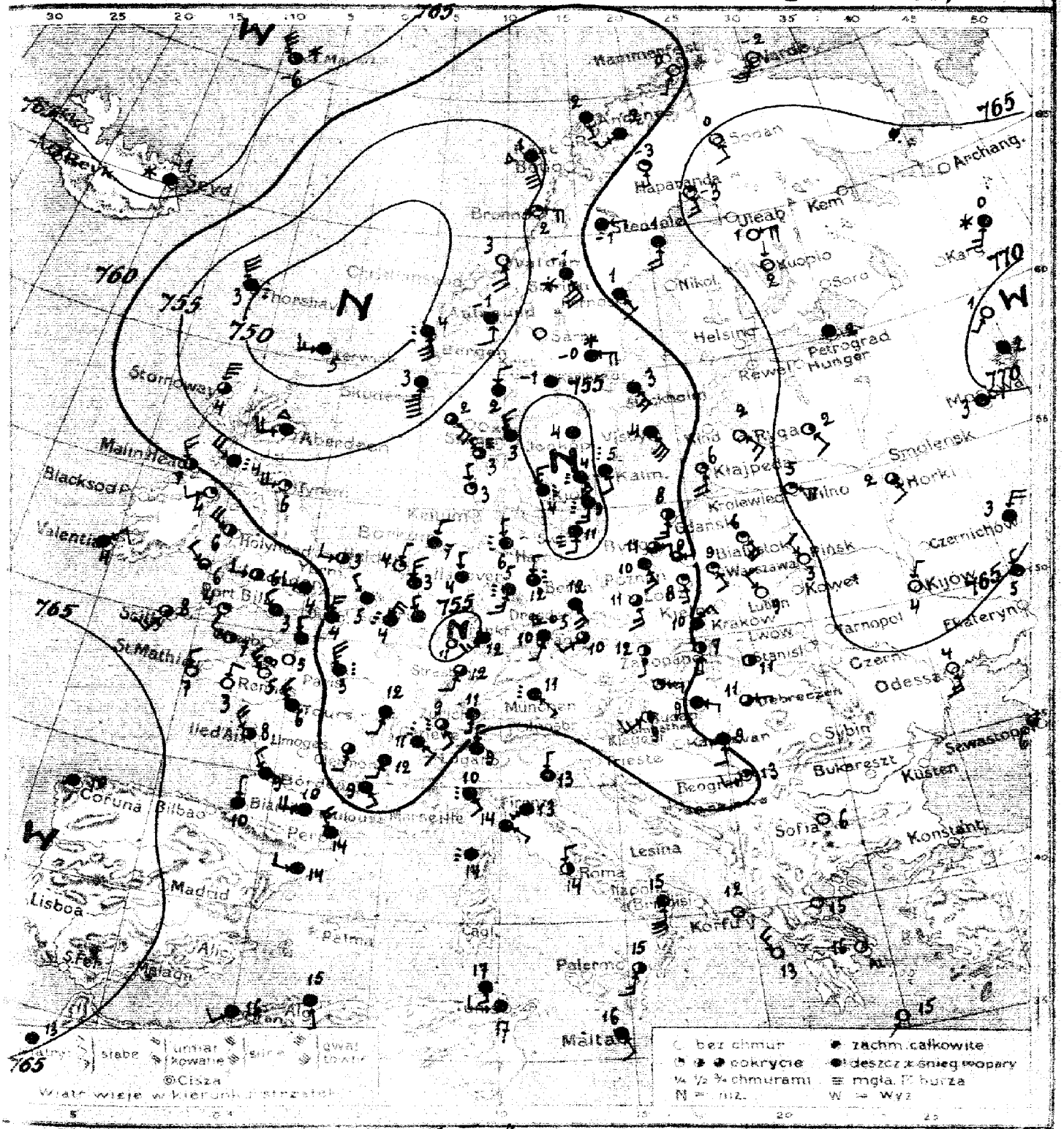

Warszawa. Wzór pogody z dnia 16. IV. Środa *1924 r. z rana Rocznik V. № 107a*

Prawdopodobny przebieg pogody w ciągu doby następnej: Ciepło, najpierw dość pogodnie, potem wzrost zachmurzenia, miejscami drobny deszcz, słabe wiatry z kierunków południowych. — S. K.

Wydano dnia 16. IV *1924 r. o godz.* 11 h.

Spostrzeżenia meteorologiczne z dnia dzisiejszego rano 16.II-24 r. Nº 10 / a

	Stacja	Ciśnienie 700 mm.	Wiatr	Zachmurzenie	Temp. °C.	Opady mm.	Temp. Max.	Temp. Min.
Polska	Wilno	65.1	ESE4	1	5	0	6	-0
	Pińsk	—	NW4	0	3	1	9	—
	Białystok	63.5	SE8	1	6	0	10	-3
	Brześć n/B							
	Kowno							
	Warszawa	61.0	SE4	1	9	0	11	4
	Łódź	60.9	SSE2	1	8	0	13	4
	Lublin	62.1	NW4	0	9	0	15	-2
	Lwów							
	Zakopane	61.5	S2	9	7	0	12	-2
	Kraków	60.5	NE4	3	10	0	15	4
	Cieszyn							
	Poznań	57.6	SE6	4	10	0	16	6
	Toruń							
	Bydgoszcz	58.2	E4	3	11	0	10	4
	Chojnice							
	Tczew							
	Hel							
	Puck							
W	Gdańsk	58.4	S6	opady	8	0	10	4
Anglia	Lerwick	46.3	WSW6	4	5	—		
	Stornoway	54.0	N12	3	4	7		
	Aberdeen	53.1	WSW8	krupy	—	—		
	Holy Head	61.2	NNW8	2	6	0.2		
	Valentia	62.8	NE4	4	4	0		
	Scilly	63.3	SSW6	2	8	—		
	Yarmouth	59.8	W4	2	3	—		
	Dymchurch	56.6	W8	1	6	0		
Hol.	Helder	58.5	NNE2	1	4	—		
	Vlissingen	59.1	NW2	4	5	0.2		
Francja	Gris Nez	59.8	N6	4	4	5	—	4
	St Mathieu	65.4	N4	0	3	ślad	—	2
	Paris	59.2	NNW2	deszcz	3	14	—	4
	Dijon	56.4	SSW2	4	12	2	—	9
	Ile d'Aix	63.0	NW8	2	8	18	—	8
	Clermont	57.1	S4	3	—	8	—	8
	Biarritz	—	NNW2	4	10	2	—	10
	Rennes	63.1	NW6	opady	5	5	—	4
	Strasbourg	55.5	SSW4	3	12	3	—	11
Bel.	Bruxelles	58.6	NNE2	deszcz	4	4	—	4
Niemcy	Kettwig	56.8	NNW2	4	—	3	—	4
	Borkum	58.8	NNE4	4	7	0	—	7
	Hamburg	56.4	N2	deszcz	6	8	—	5
	Swinemünde	54.8	S4	mgła	11	1	—	8
	Magdeburg	54.4	N2	deszcz	12	2	—	11
	Dresden	56.6	SE2	4	12	0	—	11
	Breslau	57.0	SSE6	3	11	0	—	6
	Frankfurt n/M	55.2	SW6	deszcz	12	1	—	11
	München	57.1	SE2	—	11	ślad	—	2
	Klaipeda	62.3	S8	1	6	0	—	—
Szwajc.	Genève	58.4	ESE4	deszcz	11	0.5		
	Zürich	58.9	S1	4	11	0.3		
	Lugano	61.2	S1	4	9	7		
Dania	Kjöbenhavn	55.0	N6	deszcz	4	7		
	Skagen	55.1	NNW6	4	3	12		
	Hanstholm	55.8	NW2	mgła	3	0		
	Blavandshuk	57.2	NNW2	1	3	0.1		
	Hammershus	54.4	S6	deszcz	9	2		

	Stacja	Ciśnienie 700 mm.	Wiatr	Zachmurzenie	Temp. °C	Opady mm.	Temp. Max.	Temp. Min.
Szwecja	Stockholm	58.7	SE8	4	3	—		
	Hernösand	60.2	SE6	4	1	0		
	Haparanda	65.3	SSE6	1	-3	0		
	Wisby	57.3	SE12	4	4	0		
	Karlstad	55.1	cisza	4	-1	12		
	Oesterszund	58.4	SE12	śnieg	-1	4		
	Jönköping	54.5	cisza	4	4	6		
Norwegia	Andenes	56.4	SSE2	4	2	0		
	Brønnö	55.3	E8	1	2	0		
	Vardö	53.6	SSE8	0	3	0		
	Skudesnaes	52.5	S18	3	3	—		
Finlandja	Helsinki							
	Sorvarola							
	Kuopio	65.9	N1	0	0	0		
	Wasa	66.3	E2	0	1	0		
	Sodankylä	65.2	SE4	0	0	1		
Estonja	Tallin (Reval)							
	Dorpat							
	Felsand							
Rosja	Petrograd	67.3	cisza	4	2	—		
	Moskwa	69.9	E2	4	3	—		
	Kijów	66.3	NNE2	0	4	—		
	Odessa	64.8	S6	0	4	—		
	Horki	67.9	SE4	3	2	—		
	Kiri Marien	67.2	NNW2	śnieg	-6	0		
	Thorshavn	50.0	NNW	deszcz	3	—		
	Seydisnord	66.0	cisza	śnieg	-1	—		
Austro-Węgry	Wien							
	Feldkirch							
	Innsbruck							
	Klagenfurt							
Czechosłowacja	Praha	57.2	SW4	3	10	0		
	Liger (Nyir)	56.6	SSW2	4	10	ślad		
	Uherske	57.8	S2	2	12	0		
	Stara Bala							
	Koszyce	62.1	cisza	2	11	0		
	Bratislava	57.7	E4	1	12	0		
Węgry	Budapest	60.9	E2	4	9	0	17	
	Szombathely	57.9	SW6	2	9	0	16	
	Szeged	61.5	S4	4	9	0	18	
Hiszp.	Madrid							
	Coruna	67.0	cisza	4	10	—		
	Barcelona	61.0	W4	4	14	—		
Włochy	Genova	61.8	SE4	deszcz	10	—		
	Firenze	60.3	SW2	4	13	—		
	Livorno	60.4	ESE2	4	14	—		
	Roma	60.9	N4	2	14	—		
	Ntaranto	62.0	S12	4	15	—		
	Messina	61.0	SSW6	2	15	—		
	Maddalena							
	Palermo							
Bałkany	Belgrad	59.9	WSW4	1	13	0		
	Bucuresti							
	Sofja	64.1	cisza	0	6	0	12	
	Konstantynopol							
	Athenes	62.9	cisza	0	16	0	—	
Afryka	Malta	62.8	SE4	4	16	—		
	Tunis	61.8	W2	4	17	—		
	Alger	61.0	SSE2	4	15	—		
Stacje górskie	Sonnblick (3105)							
	Zugspitze (2964)							
	Säntis (2500)							

Spostrzeżenia pilotowe.

Stacja	Godz.	Wiatr do	500	1000	1500	2000	2500	3000	3500	4000	4500	5000	Granica dalszej chmury	Rodzaj chmur	Uwagi
Warszawa															

Ogólny stan atmosfery w dniu 16.II-24 r.
Wysokie ciśnienie nad Rosją (wyżyna 772.5 mm) oraz nad oceanem Atlantyckim, obszar niskiego ciśnienia nad Europą Środkową, Skandynawią i morzem Norweskiem. W Polsce zachodnie zmienne, ciepło.

Wydawnictwo Państwowego Instytutu Meteorologicznego w Warszawie

Édition du soir [18h C.M.E.T.] — 16. IV. 24 — Nº 107b.

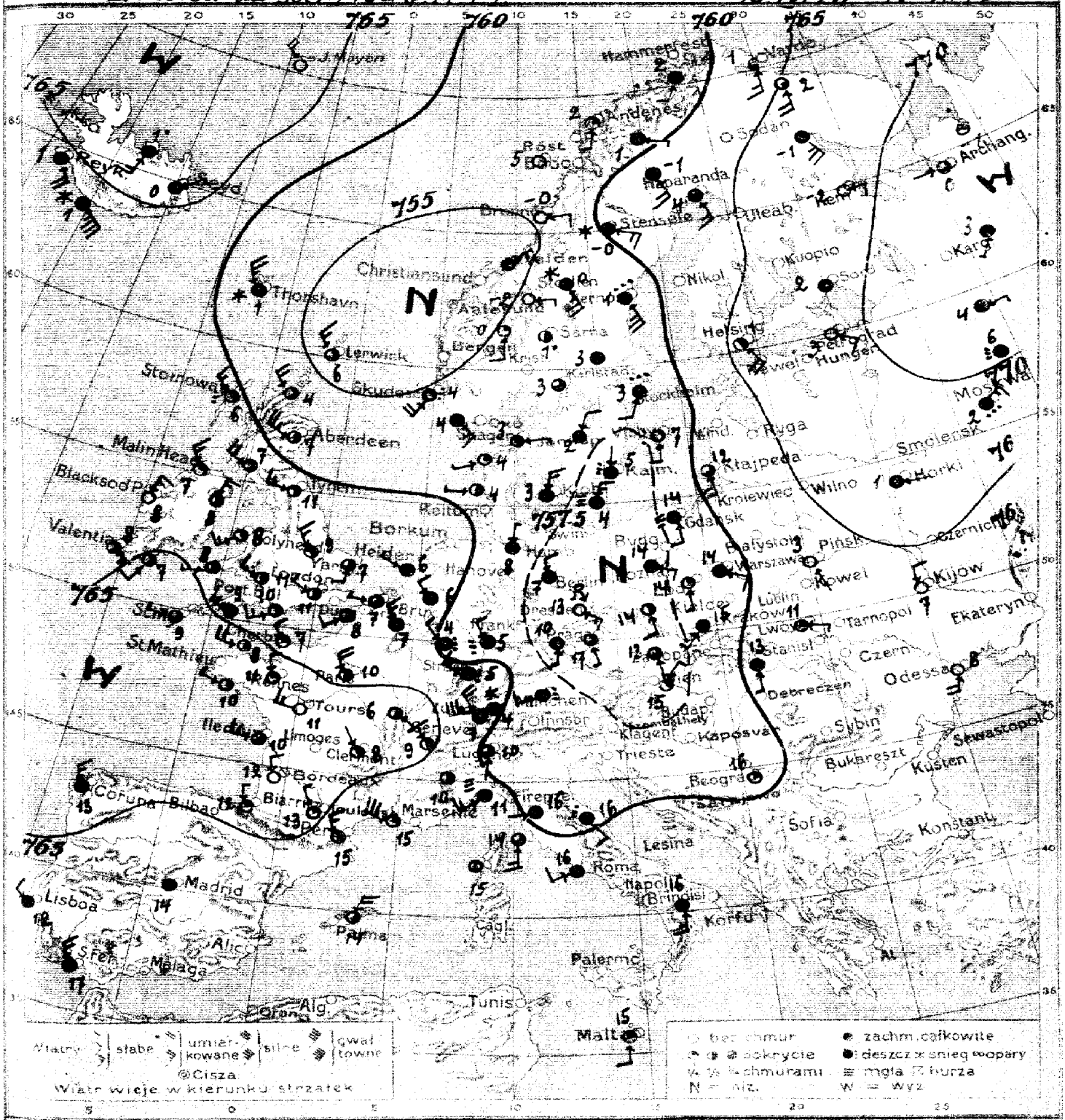

Warszawa, dnia **16. IV. Środa** 1924 r. **Gwiezd.** Równik V. 15

Przewidywany przebieg pogody w ciągu doby następnej

Nº 107b

Wydano dnia 1924 r. o godz.

Spostrzeżenia meteorologiczne z dnia dzisiejszego rysopisz 16.IX-24 r. Nº 107

	Stacja	Ciśnienie 700 mm.	Wiatr	Zachmurzenie	Temp. °C.	Opady mm.	Temp. Max.	Temp. Min.
Polska	Wilno							
	Pińsk	64.2	SE1	0	9			
	Białystok							
	Brześć n/B							
	Kowarce							
	Warszawa	59.0	ESE4	4	14			
	Łódź	58.1	SSE2	1	14			
	Lublin							
	Lwów	62.0	ESE2	1	11			
	Zakopane							
	Kraków	58.7	SW4	4	15			
	Oświęcim							
	Poznań	56.1	ESE4	4	14			
	Toruń							
	Bydgoszcz							
	Chojnice							
	Tczew							
	Hel							
	Puck							
Bałtyk	Gdańsk	57.6	SSE4	mgła	14			
Anglia	Lerwick	52.6	NW6	3	6			
	Stornoway	60.7	NW10	deszcz	6			
	Aberdeen	59.3	WNW10	2	7			
	Holy Head	64.4	SW6	2	8			
	Valentia	63.4	ESE6	3	8			
	Scilly	65.5	W2	3	9			
	Yarmouth	62.9	S4	2	7			
	Portsmouth	60.6	W6	2	11			
Hol.	Helder	61.8	WNW2	4	6			
	Vlissingen	63.4	W2	3	7			
Francja	Cap Gris Nez	63.2	SW4	3	8			
	Le Havre	63.8	NNW8	2	15			
	Paris	64.4	NNW8	2	10			
	Dijon	66.1	ESE2	2	6			
	Ile d'Aix	66.3	W6	3	10			
	Clermont	65.7	NW1	2	8			
	Biarritz	66.8	NNW2	1	12			
	Rennes	65.9	NNW4	1	11			
	Strasbourg	63.1	WNW6	deszcz	5			
Bel.	Bruxelles	63.2	NW6	4	7			
Niemcy	Keitum							
	Borkum							
	Hamburg	58.4	N2	4	8			
	Swinemünde							
	Königsberg	56.6	NNW4	4	7			
	Dresden	54.5	ESE6	burza	13			
	Breslau	55.6	SSE4	2	14			
	Frankfurt n/M	59.4	NW4	deszcz	5			
	München	58.1	WSW4	—"—	—			
	Wizipoda	61.4	SSE8	3	12			
Szwajc.	Genf	65.8	NW4	2	9			
	Zürich	62.0	NW4	4	7			
	Lugano	59.4	S1	3	10			
Dania	Kjöbenhavn	57.9	N6	4	3			
	Skagen	58.3	E2	2	3			
	Hanstholm	57.7	WSW2	1	4			
	Blomandshuk	59.4	WNW2	2	4			
	Hammerodde	56.5	NNE6	mgła	4			

	Stacja	Ciśnienie 700 mm.	Wiatr	Zachmurzenie	Temp. °C.	Opady mm.	Temp. Max.	Temp. Min.
Szwecja	Stockholm	57.8	SSW4	deszcz	3			
	Hernösand	58.7	SE 10	—"—	1			
	Haparanda	63.6	SE6	4	4			
	Wisby	57.7	S4	deszcz	7			
	Karlstad	58.5	cisza	3	3			
	Starlea	56.6	E2	0	-2			
	Jenköping	58.5	NNE4	4	2			
Norwegja	Andenes	57.3	S2	1	2			
	Bronnö	55.8	E4	0	-0			
	Valdemarsund	53.1	NE6	4	—			
	Skudesnes	55.3	SSW8	deszcz	4			
Finlandja	Helsinki	65.9	SE8	2	1			
	Sortawala	69.7	cisza	4	2			
	Kuopio							
	Wasa							
	Sodankylä							
Estonja	Tallin (Reval)							
	Dorpat							
	Pilsand							
Rosja	Petrograd	69.1	ESE4	0	3			
	Moskwa	67.2	NE6	deszcz	2			
	Odessa	63.4	SSW8	10	8			
	Nijów	64.3	N4	0	7			
	Archangielsk	70.9	W1	3	0			
	Jan Mayen	65.8	NW8	0	—			
	Thorshavn	58.4	NNW10	śnieg	1			
	Seydisfiord	66.7	NE2	4	0			
Austrja	Wiedeń							
	Feldkirch							
	Innsbruck							
	Klagenfurt							
Czechosłowacja	Pradze	54.9	SE2	3	17			
	Eger (Cheb)	56.1	S2	4	10			
	Olomuniec	56.0	SSE4	3	13			
	Stara Hala							
	Koszyce	60.2	S2	4	13			
	Bratislava	56.7	NE2	1	15			
Węgry	Budapest							
	Szombathely							
	Szeged							
Hiszp.	Madrid	63.0	cisza	4	14			
	Coruna	66.0	NNW6	4	13			
	Alicante	64.0	WNW4	4	12			
Włochy	Genova	60.7	SW6	mgła	11			
	Firenze	59.8	WSW1	4	16			
	Torino	60.2	cisza	9	10			
	Roma	61.2	WSW4	4	16			
	Mediano	60.4	ESE2	deszcz	11			
	Ancona	59.4	SE4	—"—	16			
	Spezia							
	Palermo							
Bałkany	Belgrad	59.5	cisza	1	16			
	Bucuresti							
	Sofja							
	Konstantynopol							
	Athenes							
	Malta	61.3	S4	1	15			
Afryka	Tunis							
	Alger							
Stacje górskie	Sonnblick (3106)							
	Mosquitze (2904)							
	Säntis (2500)	58.1	WSW14	śnieg	-4			

Spostrzeżenia pilotowe.

Stacja	Godz.	Wiatr chmury	500	1000	1500	2000	2500	3000	3500	4000	4500	5000	Kierunek dolnej chmury	Radiosondaż chmur	Uwagi
Warszawa															

Wydawnictwo Państwowego Instytutu Meteorologicznego w Warszawie

Édition du matin [7 h. G.M.T.] 17. IV. 24. № 108a

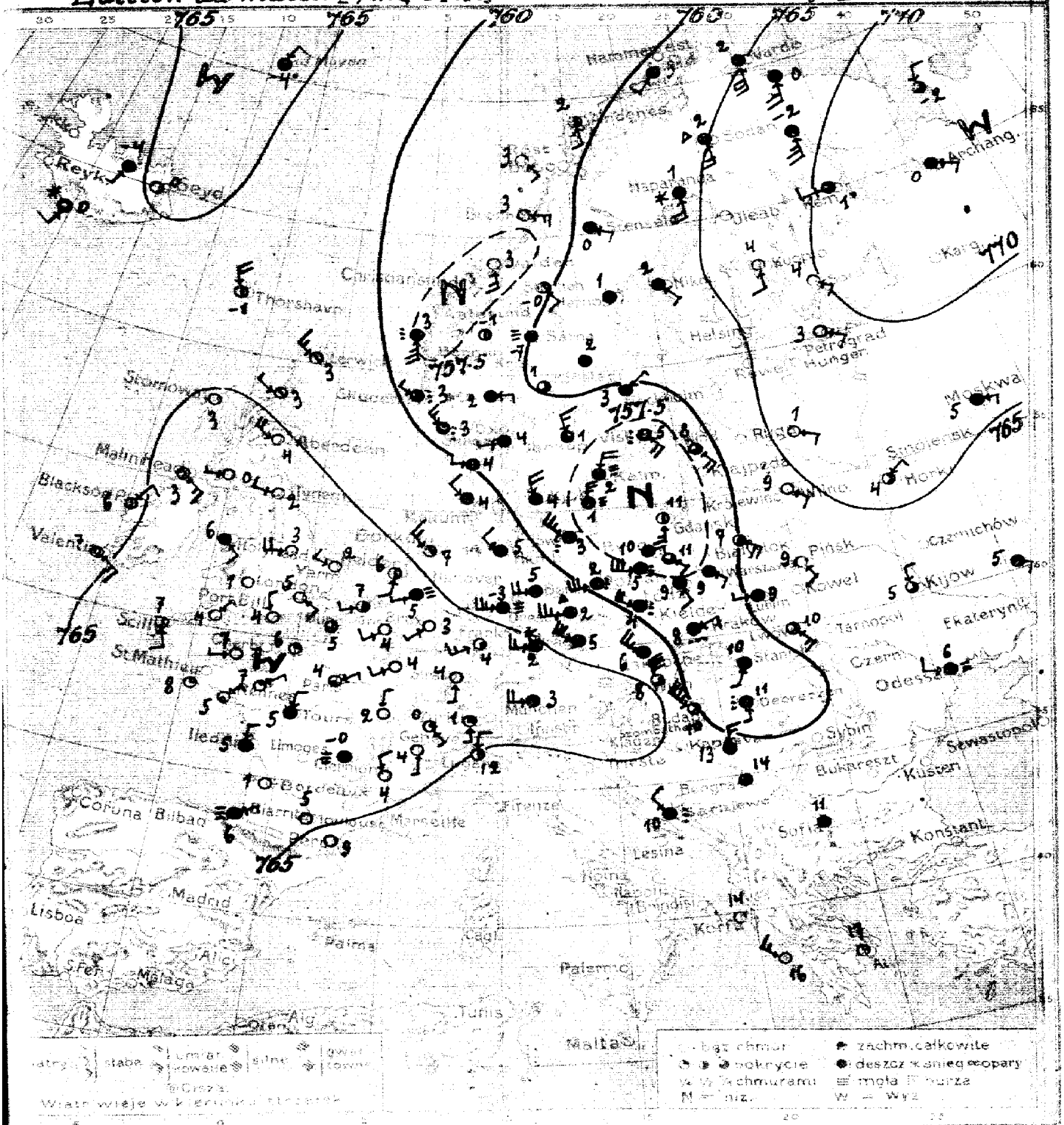
765
760
765
760
765
770
770
765
765
Reykjavik
Thorshavn
Stornoway
Aberdeen
Malinhead
Blacksod Pt.
Valentia
Scilly
St Mathieu
Ile de Bas
Coruna
Bilbao
Lisboa
Madrid
Malaga
Gibraltar
Oran
Algier
Tunis
Palermo
Malta
Lesina
Korfu
Sofia
Bukarest
Odessa
Sebastopol
Konstant.
Kijow
Pinsk
Kowel
Moskwa
Petrograd
Helsingf.
Archang.
Ojleaborg
Narvik
Hernösand
Haparanda
Karesuando
Bodö
Trondhjem
Bergen
Skudesnes
Lerwick
Aberdeen
Blackpool
Holyhead
Portland Bill
Scilly
Ile de Bas
Brest
Cherbourg
Le Havre
Paris
Limoges
Toulouse
Bordeaux
Biarritz
Marseille
Perpignan
Nice
Genua
Florenz
Rom
Neapel
Cagliari
Palermo
Lesina
Korfu
Sofia
Bukarest
Kronstadt
Sibiu
Kischinew
Tarnopol
Czernichów
Ekaterynosław
Saratow
Kasan
Perm
Jekaterinburg
Orenburg
Ufa
Samara
Simbirsk
Nischni Nowgorod
Kostroma
Jaroslaw
Rybinsk
Twer
Smolensk
Orsza
Mohilew
Gomel
Brest
Grodno
Suwalki
Memel
Libau
Windau
Reval
Dorpat
Narwa
Petrograd
Helsingf.
Abo
Stockholm
Visby
Karlskrona
Göteborg
Kristiansand
Christiansund
Trondhjem
Bodö
Karesuando
Haparanda
Ojleaborg
Archang.
Karg.
Kuopio
Uleaborg
Wardö
Hammerfest
Bjelkier

Spostrzeżenia meteorologiczne z dnia dzisiejszego rano

	Stacja	Ciśnienie 700 mm.	Wiatr	Zachmurzenie	Temp. °C.	Opady mm.	Temp. Max.	Temp. Min.
Polska	Wilno	63.3	SE 4	/	9	0	12	3
	Pińsk	62.7	SE 2	0	9	0	—	—
	Białystok	61.1	ESE 8	2	7	0	14	1
	Brześć n/B							
	Kowno							
	Warszawa	58.0	ESE 4	4	9	0	17	3
	Łódź	58.2	SSE 2	4	9	ślad	17	7
	Lublin	60.6	W 2	4	9	0	16	5
	Lwów	61.3	SE 6	3	10	0	15	5
	Zakopane							
	Kraków	59.7	ENE 2	deszcz	8	3	19	8
	Cieszyn							
	Poznań	57.4	W 12	deszcz	5	2	18	5
	Toruń	55.9	SE 4	3	11	0	—	8
	Bydgoszcz	55.3	E 4	4	10	0	19	9
	Chojnice							
	Tczew							
	Hel							
	Puck							
	Gdańsk	55.8	S 6	2	11	0	18	8
Anglia	Lerwick	61.4	NW 6	2	3	—		
	Stornoway	65.6	cisza	0	3	—		
	Aberdeen	65.9	WNW 8	0	4	0		
	Holy Head	67.3	SE 4	4	6	—		
	Valentia	64.7	E 6	3	7	0		
	Scilly	65.8	SSE 4	3	7	0.1		
	Yarmouth	66.6	WNW 4	0	2	—		
	Ipswich	66.5	W 2	0	2	0		
Hol.	Helder	65.4	S 2	2	6	0		
	Flessingen	66.6	WSW 2	2	7	0.1		
Francja	Calais	66.9	cisza	mgła	3	0	—	3
	St. Mathieu	66.9	—"—	1	8	0	—	-0
	Paris	67.6	ENE 2	1	4	0.2	—	-0
	Dijon	68.0	N 1	0	2	1	—	-2
	Le d'Aix	66.1	N 2	4	3	0	—	3
	Clermont	67.2	cisza	mgła	-0	8	—	-4
	Nantes	65.2	ENE 1	—"—	6	0.6	—	4
	Rennes	67.4	ENE 2	1	7	0	—	3
	Strasbourg	68.2	S 2	0	4	ślad	—	1
Bel.	Bruxelles	66.9	SSW 4	0	4	0	—	2
Niemcy	Kilonia							
	Borkum	64.2	NW 6	2	7	0		
	Hamburg	62.5	NW 4	4	5	2		
	Swinemünde	57.9	NW 10	deszcz	3	10		
	Magdeburg	63.3	W 8	4	5	7		
	Dresden	63.5	W 10	krupy	2	24		
	Wrocław	59.9	WNW 8	deszcz	4	12		
	Frankfurt n/M	67.4	SW 6	1	4	1		
	Monachium	68.3	W 8	4	3	1		
Szwajc.	Genewa							
	Zurych	67.1	SSE 2	0	4	0	—	0
	Lugano	68.7	S 1	1	1	0	—	-1
Dania	Kjöbenhavn	60.9	N 4	2	12	0	—	5
	Skagen	59.0	NW 8	4	4	0		
	Hanstholm	59.0	W 2	4	4	0		
	Blaavandshuk	59.7	W 4	4	4	0		
	Hammerhuus	61.6	NW 4	4	4	0		

	Stacja	Ciśnienie 700 mm.	Wiatr	Zachmurzenie	Temp. °C.	Opady mm.	Temp. Max.	Temp. Min.
Szwecja	Stockholm	58.7	NE 2	4	3	10		
	Hernösand	61.1	cisza	4	1	1		
	Haparanda	63.9	SSE 8	śnieg	1	7		
	Wisby	57.1	SE 8	deszcz	5	1		
	Karlskad	60.6	cisza	3	1	0		
	Kalmar	56.2	NNE 8	mgła	2	4		
	Jönköping	58.9	NNW 6	4	1	0		
Norwegia	Andenes	59.8	SSE 2	3	2	0		
	Bergen	58.0	E 6	0	3	0		
	Valdresmo	56.6	SSE 6	0	3	0		
	Skudesnes	59.4	NW 4	deszcz	3	2		
Finlandia	Helsinki							
	Sortavala	70.0	SE 4	0	4	0	—	-2
	Kuopio	67.1	S 4	0	4	0	—	-3
	Wasa	61.9	SE 2	4	2	0.6	—	1
	Sodankylä	65.3	S 6	krupy	2	ślad	—	-2
Estonia	Libau	59.1	SE 8	3	8	—		
Łotwa	Mitawa	68.1	SE 2	0	1	—		
Rosja	Petersburg	68.8	SE 4	0	3	0		
	Moskwa	65.3	E 4	4	5	13		
	Kijów	63.0	NNW 4	3	5	0		
	Odessa	62.5	W 4	mgła	6	0		
	Archangielsk	72.4	ESE 4	4	0	0		
	Nowy Mirgon	66.2	NNE 4	4	-4	—		
	Charkowo	64.0	NNW 8	2	-1	—		
	Swiadsiord	66.1	cisza	0	0	—		
Austrja	Wiedeń							
	Pettau							
	Innsbruck							
	Klagenfurt							
Węgry	Praga	63.9	WNW 12	4	5	1	—	4
	Lipnik (Mähr.)	65.7	W 6	śnieg	2	7	—	-1
	Hermanec	61.8	WNW 10	4	6	6	—	6
	Nowe Zamki							
	Preszburg	58.6	SSW 2	deszcz	10	ślad	—	9
	Bratislava	66.3	NNW 6	3	8	2	—	6
	Budapest	53.1	NNW 4	3	10	1	17	8
	Poznaniszyn	59.2	S 2	deszcz	11	1	20	8
	Szeged	60.6	N 6	4	13	3	19	11
Hiszp.	Madrid							
	Corunna							
	Palma							
Włochy	Genua							
	Florencja							
	Rzym							
	Neapol							
	Brindisi							
	Mediolanum							
	Palermo							
Bałkany	Belgrad	66.0	cisza	4	14	0.1		
	Sarajewo	62.9	NW 2	deszcz	10	ślad		
	Sofja	61.7	cisza	4	11	0		
	Konstantynopol	63.0	—"—	0	14	—		
	Ateny	61.7	—"—	1	17	—		
Afryka	Malta							
	Tunis							
	Alger							
Stacje górskie	Semmlak (1165)							
	Zespejze (2964)							
	Säntis (2500)	50.7	WSW 4	2	-9	—		

Spostrzeżenia pilotowe.

Stacja	Godz.	Wiatr	500	1000	1500	2000	2500	3000	3500	4000	4500	5000	Kierunek dolnej chmury	Rodzaj chmur	Uwagi
Warszawa															

Ogólny stan atmosfery w dniu 11.II.26.

Obszar wysokiego ciśnienia nad Anglją i Francją oraz nad Rosją północno-wschodnią; płytkie depresje nad Norwegją i południowym Bałtykiem. W Polsce pochmurno, temperatura od 3° Poznań do -11° Toruń; drobne deszcze.

Wydawnictwo Państwowego Instytutu Meteorologicznego w Warszawie

Édition du soir [18 h. G.M.T.]

17. IV. 24. N° 108

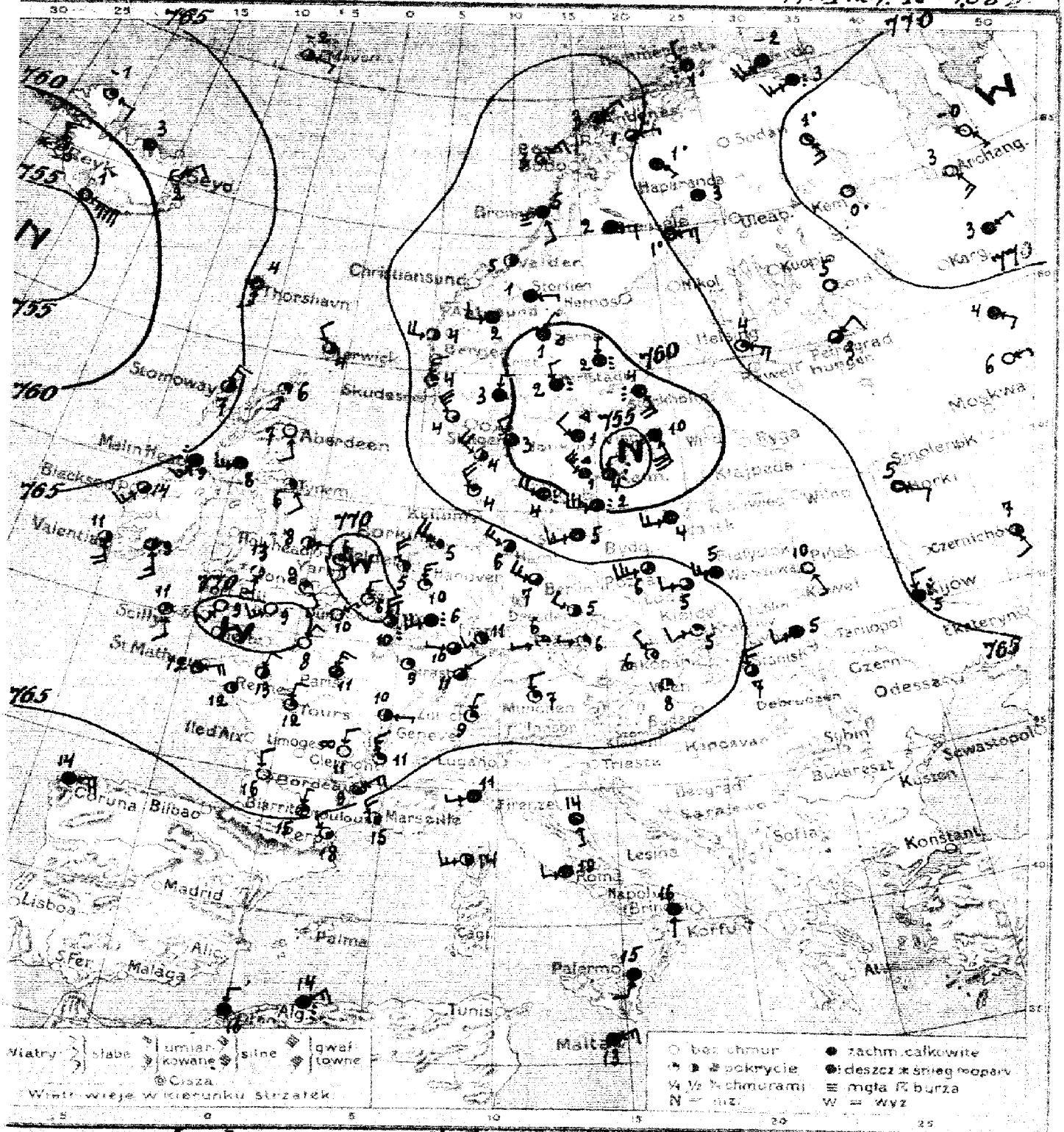
765
760
755
770
Thorshavn
Stornoway
Aberdeen
Valentia
Scilly
St Mathieu
Brest
Tours
Ile d'Aix
Coruna
Bilbao
Biarritz
Bordeaux
Toulouse
Marseille
Madrid
Lisboa
Palma
Malaga
Alger
Tunis
Palermo
Malta
Firenze
Roma
Napoli
Korfu
Lesina
Belgrad
Sarajevo
Sofia
Konstant.
Odessa
Sewastopol
Kuston
Moskwa
Smolensk
Kijow
Czernichow
Ekaterynb.
Archang.
Kem
Kuopio
Oulu
Haparanda
Christiansund
Bergen
Stockholm
Skudesnes
Malin Head
Blacksod Pt.
Valentia
Helsinki
Petersburg
Libau
Memel
Warschau
Lemberg
Czerniowce
Tarnopol
Kiew
Minsk
Wilno
Riga
Dorpat
Reval
Hannover
Berlin
Frankfurt
München
Genève
Lugano
Triest
Budapest
Debreczen
Sibiu
Bukarest
Kasan
Jekaterynb.
Ufa
Orsk
Kasalinsk
Nowaja Semlja
Wardö
Hammerfest
Tromsö
Haparanda
Oulu
Kuopio
Kem
Archang.
Kars
Tiflis
Batum
Trapezunt
Angora
Smyrna
Konstantinopel
Athen
Saloniki
Sofia
Belgrad
Triest
Lugano
Genève
Marseille
Toulouse
Bordeaux
Biarritz
Bilbao
Coruna
Madrid
Lisboa
Palma
Malaga
Alger
Tunis
Palermo
Malta
Korfu
Napoli
Rom
Lesina
Firenze
Mailand
Turin
Nizza
Ajaccio
Cagliari
Sardinien
Sizilien
Kreta
Rhodos
Alexandrien
Kairo
Suez
Port Said
Jerusalem
Damaskus
Beirut
Tripolis
Bengasi
Tobruk
Derna
Algier
Oran
Biskra
Gabes
Tripolis
Malta
Lampedusa
Pantelleria
Tunis
Bizerta
Constantine
Philippeville
Bone
Algier
Oran
Biskra
Gabes
Tripolis
Bengasi
Tobruk
Derna
Alexandrien
Kairo
Suez
Port Said
Jerusalem
Damaskus
Beirut
Rhodos
Kreta
Smyrna
Angora
Konstantinopel
Athen
Saloniki
Trapezunt
Batum
Tiflis

Spostrzeżenia meteorologiczne z dnia dzisiejszego rano ecc. 17.II-21 r. N°.

	Stacja	Ciśnienie 700 mm.	Wiatr	Zachmurzenie	Temp. °C.	Opady mm.	Temp. Max.	Temp. Min.
Polska	Wilno							
	Pińsk	69.5	SE2	0	-10	0	-12	
	Białystok							
	Brześć N/B							
	Kowalewo							
	Warszawa	64.7	W6	4	-5	4	-13	
	Łódź	65.7	W4	3	-5	3	-12	
	Lublin							
	Lwów	65.6	WSW4	4	-5	1	-16	—
	Zakopane							
	Kraków	67.5	WSW4	1	-5	3	-14	—
	Cieszyn							
	Poznań	66.0	WSW10	3	-6	6	-13	—
	Toruń							
	Bydgoszcz							
	Chojnice							
	Tczew							
	Hel							
	Puck							
	Gdańsk	69.5	WSW6	4	-4	0.6	-15	—
Anglia	Lerwick	66.0	NW4	3	-4	0.3		
	Stornoway	64.7	NNE6	2	-7	0		
	Aberdeen	67.9	SSE4	0	-7	0		
	Holy Head							
	Valentia	66.6	SSE8	3	-11	0		
	Scilly	69.2	SSE4	1	-11	0		
	Yarmouth	70.0	SSE4	1	-6	0		
	Tynemouth	68.6	SE4	2	-6	0		
Hol.	Helder	69.6	NNW8	2	-15	0		
	Vlissingen	70.5	N4	0	-6	0		
Francja	Cherbourg	69.6	NE2	0	-10	—		
	St. Mathieu	68.3	ENE8	1	-12	—		
	Paris	68.8	NNE6	3	-11	—		
	Dijon	65.7	E2	2	-10	—		
	Ile d'Aix	66.3	NNW4	0	-16	—		
	Clermont	65.3	N4	opary	-11	—		
	Toulouse	65.1	N2	0	-15	—		
	Rennes	69.4	N4	2	-13	—		
	Strasbourg	67.5	NE1	2	-11	—		
Bel.	Bruxelles	68.0	NNW8	szron	-10	—		
Niemcy	Aachen	61.4	WSW8	—"—	-6	1		
	Borkum	67.5	WNW8	1	-5	0		
	Hamburg	65.6	WNW6	2	-6	0		
	Swinemünde	68.5	WSW6	4	-5	6		
	Magdeburg	66.5	WNW8	3	-7	1		
	Dresden	67.1	WNW4	2	-5	2		
	Berlin	67.8	cisza	2	-10	0		
	Frankfurt N/M	67.2	SW4	2	-11	0		
	Münchem	68.3	N4	4	-7	0		
Szwajc.	Genève							
	Zürich	67.3	NNE2	1	-9	0		
	Lugano							
Dania	Ijdtenhaven	60.5	WNW6	deszcz	-4	2		
	Skagen	59.1	NW4	4	-3	0		
	Hapstholm	61.0	[illegible]	2	-4	0		
	Blawandshuk	64.4	NW2	1	-4	0		
	Hammershus	59.0	W10	deszcz	-2	16		

	Stacja	Ciśnienie 700 mm.	Wiatr	Zachmurzenie	Temp. °C.	Opady mm.	Temp. Max.	Temp. Min.
Szwecja	Stockholm	58.7	SE3	deszcz	-4	1		
	Hernösand	61.3	cisza	—"—	-1	—		
	Haparanda	64.7	—"—	—"—	-4	5		
	Wisby	53.8	SSE12	4	-10	0		
	Karlstad	58.2	NNW4	deszcz	-2	—		
	Storliten	62.8	E2	śnieg	-1	śnieg		
	Jönköping	56.2	WNW4	krupy	-1	—		
Norwegia	Andenes	64.3	NE2	2	-3	0		
	Bronnö	62.4	SE2	mgła	-5	0		
	Valdresund	61.7	cisza	2	-5	0		
	Vardö	64.7	N6	1	-4	0.4		
Finlandja	Helsinki	66.0	ESE8	1	-4	—		
	Sortavala	68.2	cisza	0	-5	0		
	Kuopio							
	Wasa							
	Sodankylä							
Estonja	Tallin (Revel)							
	Dorpat							
	Pylsandi							
Rosja	Petrograd							
	Moskwa							
	Jan Mayen	68.5	E4	2	-2	0		
	Thorshavn	65.3	S4	4	-4	0		
	Seydisfjord	63.6	NE4	0	-2	—		
Austrja	Wien							
	Feldkirch							
	Innsbruck							
	Klagenfurt							
Czechosłowacja	Praha	68.1	W2	1	-6	1		
	Eger (Cheb)	67.5	WSW2	1	-6	śla.		
	Hornavec	67.0	NW2	1	-6	—"—		
	Stara Bala							
	Kosyce	64.7	N6	3	-7	0		
	Bratislava	66.8	cisza	1	-8	śl.		
Węgry	Budapest							
	Szombathely							
	Szeged							
Hiszp.	Madrid							
	Coruna	64.0	ENE8	4	-14	—		
	Palma							
Włochy	Genova	63.0	WSW2	4	-11	—		
	Firenze							
	Aspio	51.0	SSE2	4	-14	—		
	Roma	64.0	W4	4	-19	—		
	Neapolis	62.0	SSW4	4	-15	—		
	Brindisi	62.0	S1	4	-16	—		
	Modlicena							
	Palermo							
Bałkany	Belgrad							
	Bucuresti							
	Sofja							
	Konstantynopol							
	Athenes							
Afryka	Malta	60.0	ENE6	4	-13	—		
	Tunis							
	Alger	66.0	NE6	deszcz	-14	—		
Stacje górskie	Sumboeck (3305)							
	Zugspitze (2964)							
	Säntis (2500)	62.4	SE1	mgła	-9	0		

Spostrzeżenia pilotowe.

Stacja	Godz.	Wiatr i chmury	500	1000	1500	2000	2500	3000	3500	4000	4500	5000	Granica wiecz. zamarz.	Rodzaj chmur	Uwagi
Warszawa															

Wydawnictwo Państwowego Instytutu Meteorologicznego w Warszawie

Édition du matin [7h. G.M.T.]. 18.IV.24. N° 109a

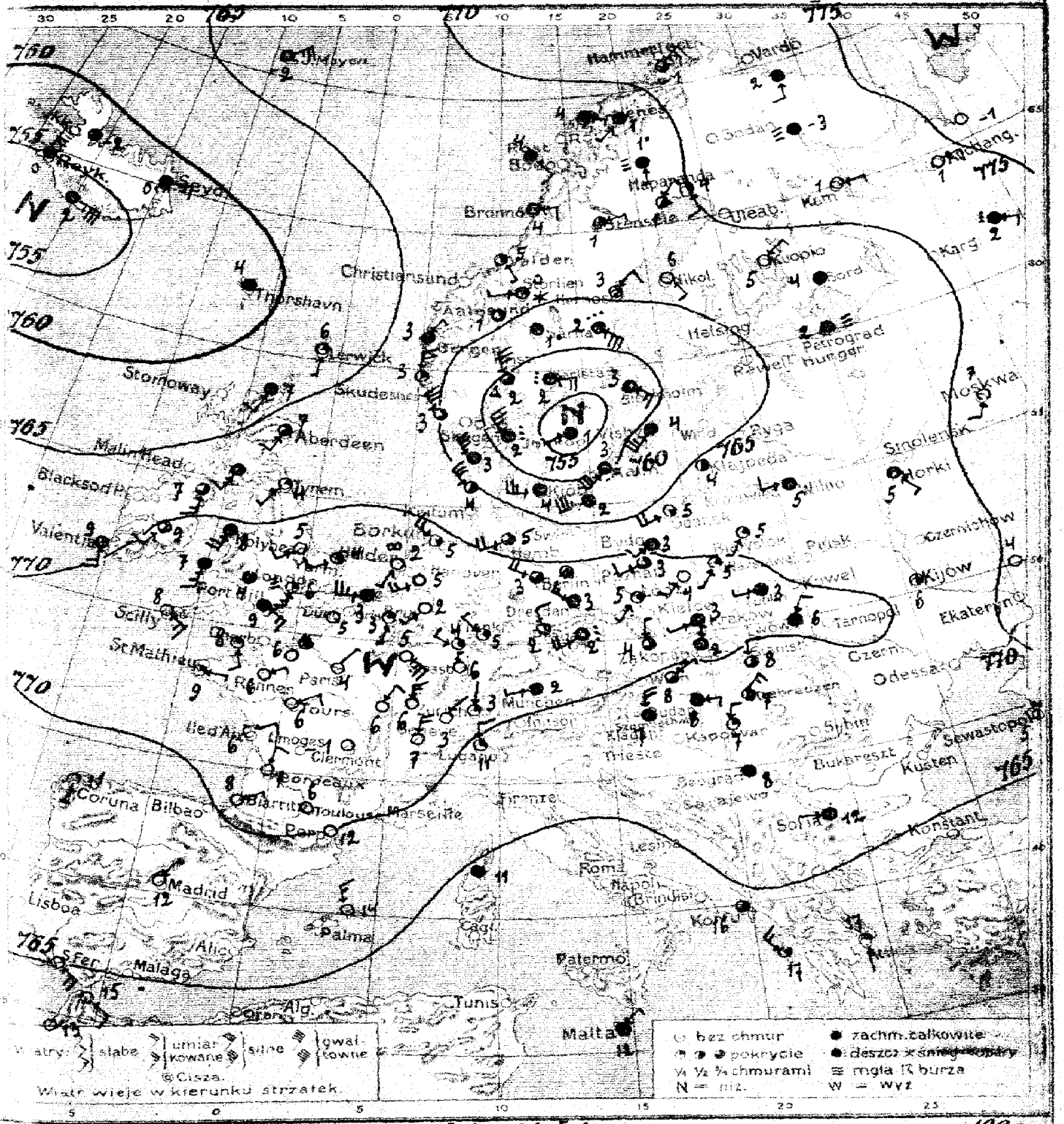
Christiansund
Thorshavn
Lerwick
Stornoway
Skudesnes
Aberdeen
Malinhead
Blacksod B.
Valentia
Scilly
St Mathieu
Ushant
Pointe de Raz
Coruna
Bilbao
Biarritz
Bordeaux
Toulouse
Marseille
Madrid
Lisboa
Palma
Malaga
Alger
Oran
Tunis
Malta
Cagliari
Roma
Napoli
Brindisi
Palermo
Korfu
Sofia
Konstant.
Kusten
Sewastopol
Odessa
Ekaterinoslaw
Kijów
Tarnopol
Czernichow
Smolensk
Moskwa
Petrograd
Reval
Helsingf.
Abo
Stockholm
Visby
Hernösand
Östersund
Trondhjem
Bergen
Aalesund
Molde
Bodö
Hammerfest
Vardö
Archangel
Karg
Kuopio
Uleaborg
Brämön
Haparanda
Kem
Libau
Memel
Windau
Libau
Warschau
Lemberg
Kattowitz
Breslau
Berlin
Hamburg
Kopenhagen
Aarhus
Esbjerg
Skagen
Helder
Ymuiden
Borkum
Norderney
Wilhelmshaven
Emden
Terschelling
Vlissingen
Calais
Boulogne
Le Havre
Cherbourg
Paris
Limoges
Clermont
Lyon
Nancy
Metz
Trier
Luxemburg
Lille
Dieppe
Rouen
Nantes
Brest
Lorient
Belfort
Genf
Basel
Zürich
Bern
Triest
Fiume
Sarajewo
Bukarest
Sulina
Kap Matapan
Kap Spada
Kap Bon
Kap Carbonara
Kap Spartivento
Kap Palos
Kap Finisterre
Kap Roca
Kap St Vincent
Kap Trafalgar
Kap Tarifa
Kap Gata
Kap Bougaroni
Kap Matifou
Kap Bougie
Kap Ferat
Kap Blanc
Kap Bon
Kap Farina

Spostrzeżenia meteorologiczne z dnia dzisiejszego rano 18.II.24 r. [illegible]

	Stacja	Ciśnienie 700 mm	Wiatr	Zachmurzenie	Temp. °C.	Opady mm.	Temp. Max.	Temp. Min.
Polska	Wilno	68.6	W6	4	5	śnieg	14	2
	Pińsk	68.1	NW2	1	6	0	–	
	Białystok	68.1	SW2	1	5	3	14	4
	Brześć n/B							
	Kowno							
	Warszawa	70.7	SW2	1	5	4	–	+0
	Łódź	70.9	SW4	0	4	0	–	0
	Lublin	70.9	W2	4	3	3	15	0
	Lwów	71.8	NNE4	4	6	–	–	–
	Lisz	—	SW2	1	3	4	13	4
	Zakopane	72.4	N2	4	2	5	9	-2
	Kraków	72.3	WSW2	4	3	0	–	1
	Cieszyn							
	Poznań	70.3	WSW4	3	3	0.1	–	0
	Toruń							
	Bydgoszcz	69.3	SW4	4	3	4	14	1
	Chojnice							
	Toruń							
	Hel							
	Puck							
Bałtyk	Gdańsk	67.2	WSW8	1	3	0		
Anglia	Lerwick	64.2	S2	1	6	–		
	Stornoway	63.9	SSW4	4	7	0		
	Aberdeen	66.3	SSW4	3	7	0		
	Holy Head	70.5	SSW8	4	8	0		
	Valentia	69.0	S8	4	9	0		
	Scilly	71.7	SE6	0	8	0		
	Yarmouth	—	WSW4	2	4	0		
	Tynemouth	69.4	SW2	1	4	0		
Hol	Helder	72.2	WSW6	0	3	0		
	Vlissingen	71.9	W10	4	3	–		
Francja	Cherbourg	73.5	cisza	0	3	–	–	–
	St Mathieu	72.3	E2	1	9	0	–	6
	Paris	74.6	NNE1	0	4	0	–	0
	Dijon	73.6	NE2	0	6	0	–	0
	Ile d'Aix	72.3	ENE4	0	6	0	–	4
	Clermont	73.2	cisza	0	-1	0	–	-4
	Biarritz	70.2	ENE2	0	8	0	–	4
	Rennes	70.8	ENE2	0	6	0	–	3
	Strasbourg	73.9	N2	0	6	0	–	0
Bel	Bruxelles	74.4	SSW2	1	3	0	–	–
Niemcy	Aachen	74.2	SW2	0	2	0	–	-0
	Borkum	71.0	NW6	1	5	0	–	–
	Hamburg	69.7	WSW8	3	5	1	–	2
	Greifenberg	70.2	W2	deszcz	3	0.1	–	2
	Neuschalberg	71.7	WNW8	3	3	0.1	–	2
	Dresden	71.1	WNW6	4	3	2	–	1
	Breslau	70.3	SW2	1	5	0	–	-0
	Frankfurt n/M.	74.0	NW2	1	5	0	–	3
	München	73.3	W2	4	2	0	–	-2
	Królewiec	67.0	SW8	2	4	4	–	–
Szwajc.	Genève	71.5	NNE8	0	7	0		
	Zürich	72.4	N1	1	3	0		
	Lugano	67.7	N4	1	11	0		
Dania	Kjöbenhavn	67.9	W10	4	4	2		
	Skagen	55.3	NW10	deszcz	2	4		
	Hauxholm	60.4	NW12	4	3	0		
	Blavandshuk	65.7	NW12	2	4	0		
	Hammeröus	62.3	WSW14	4	2	3		

	Stacja	Ciśnienie 700 mm	Wiatr	Zachmurzenie	Temp. °C.	Opady mm.	Temp. Max.	Temp. Min.
Szwecja	Stockholm	59.4	SE6	4	3	0.4		
	Hernösand	52.5	NE4	3	3	0		
	Haparanda	70.3	ESE4	2	4	–		
	Wisby	60.5	SW10	4	4	0.3		
	Karlstad	55.4	E8	deszcz	2	11		
	Starfien	65.5	N2	śnieg	0	7		
	Jönköping	53.8	WSW2	deszcz	1	–		
Norwegja	Andenes	66.5	E2		4	4	0	
	Bronnö	66.0	E4		4	4	0	
	Valdersund	65.7	SE2		2	5	0	
	Ukkestad	66.4	N8		1	3	0	
Finlandja	Helsinki							
	Sortavala	67.9	cisza		4	4 –	0	
	Kuopio	68.2	NE2		0	5	0	
	Wasa	67.7	SE4		0	6	0.2	
	Sodankylä							
Estonja	Tallin (Reval)							
	Dorpat							
	Filsand							
Rosja	Petrograd	67.1	cisza		bigła	2	–	
	Moskwa	70.7	SSW4		0	7	–	
	Kijów	69.2	cisza		2	6	–	
	Horki	68.6	SE2		4	3	–	
	Archangielsk	73.5	ENE4		0	1	–	
	Jan Mayen	67.4	NE10		4	-2	0	
	Thorshavn	57.8	cisza		4	4	2	
	Seydisfjord	59.5	E6		4	0	–	
Austrja	Wien							
	Feldkirch							
	Innsbruck							
	Klagenfurt							
Czechosłowacja	Praha	71.0	SW8	deszcz	2	–	–	
	Eger (Cheb)	72.3	NNW4		3	2	0.2	–
	Otmauc	70.6	N2		3	4	0	–
	Turza Duła							
	Kosyce	69.0	N4		3	8	0	–
	Bratislava	69.5	NE2		2	8	0	–
Węgry	Budapest	68.3	E2		4	8	0	13
	Szombathely	69.7	N4		4	7	1	13
	Szeged	68.2	N4		1	7	1	17
Hiszp.	Madrid	68.0	NE2		0	12	–	
	Coruna	67.0	S2		0	11	–	
	Palma	67.0	WNW8		0	14	–	
Włochy	Genova							
	Firenze							
	Roma							
	Napoli							
	Brindisi							
	Maddalena							
	Palermo							
Bałkany	Belgrad	68.1	cisza		4	8	śnieg	–
	Bucuresti							
	Sofja	65.5	WNW1		4	12	2	-2
	Konstantynopol							
	Athènes	63.7	S1		1	17	0	–
Afryka	Malta	62.0	NE2		4	12	–	
	Tunis							
	Alger							
Góry	Sonnblick (3105)							
	Zugspitze (2964)							
	Säntis (2500)	64.9	SSW1		4	-10	0	–

Spostrzeżenia pilotowe.

Stacja	Godz.	Wiatr dolny	500	1000	1500	2000	2500	3000	3500	4000	4500	5000	Chmury niższe	Kierunek chmur	Uwagi
Warszawa															

Ogólny stan atmosfery w dniu 18.II.24 r.
Wysokie ciśnienie nad Francją, Niemcami, Karpatami oraz nad Rosją, niskie nad Szwecją południowa i Islandją. W Polsce zmien-
[illegible] chłodno.

Wydawnictwo Państwowego Instytutu Meteorologicznego w Warszawie

Édition du soir [18h. G.M.T.]. *18.IV-24 r. N°1096*

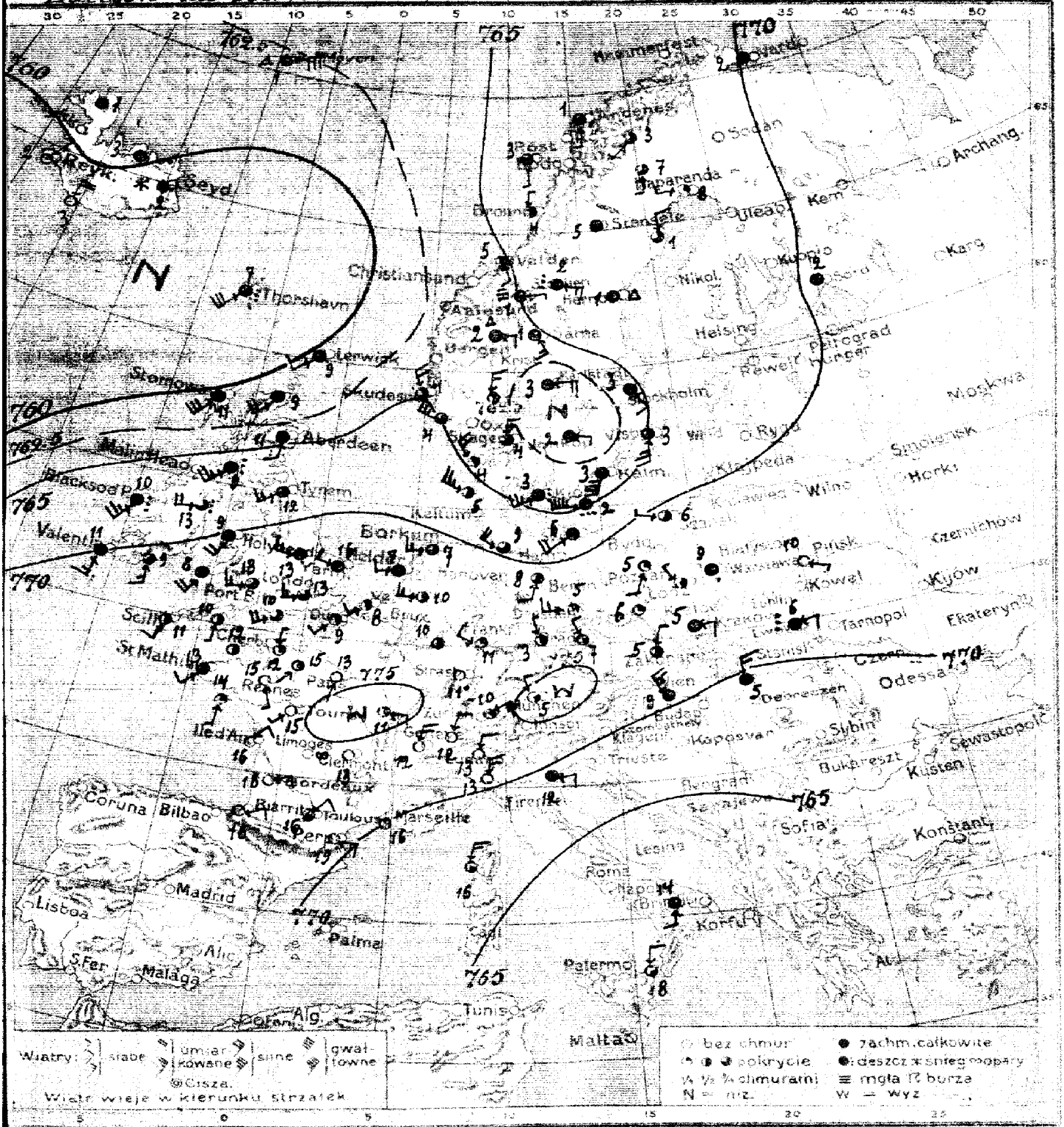

Warszawa. Prognozy z dnia 18. IV. Piątek 1924 r. Orwieca. Rocznik V. 19

Przewidywany przebieg pogody w ciągu doby następnej

N°1095.

Wydano dnia *1924 r. o godz.*

Spostrzeżenia meteorologiczne z dnia dzisiejszego [illegible] r. 18.IV.24 r. Nº 104.

	Stacja	Ciśnienie 700 mm+	Wiatr	Zachmurzenie	Temp. °C	Opady mm.	Temp. Max.	Temp. Min.
Polska	Wilno							
	Prisk	—	SE2	0	10			
	Białystok							
	Brześć n/B							
	Kowle							
	Warszawa	72.1	cisza	4	9			
	Łódź	73.0	NW2	1	6			
	Lublin							
	Lwów	71.6	E4	deszcz	6			
	Zakopane							
	Kraków	72.8	E4	4	5			
	Czerny							
	Poznań	73.2	SSW4	1	5			
	Toruń							
	Bydgoszcz							
	Chojnice							
	Tczew							
	Hel							
	Pelplin							
W	Gdańsk	70.8	WNW10	9	6			
Anglia	Lerwick	60.0	SW4	4	9			
	Stornoway	60.3	SSW2	4	11			
	Aberdeen	64.3	SSW4	4	11			
	Holy Head	70.8	SSW8	4	9			
	Valentia	70.8	S6	4	11			
	Scilly	72.6	S4	3	11			
	Yarmouth	70.8	WNW4	4	16			
	Tynemouth	68.5	SW6	3	19			
Hol	Helder	72.2	N4	4	7			
	Vlissingen	73.0	SW4	9	8			
Francja	Calais	73.6	SW4	2	9			
	St Mathieu	72.6	SW4	3	13			
	Paris	74.5	SI	0	12			
	Dijon	75.5	E2	1	11			
	Ile d'Aix	72.4	NNE4	9	16			
	Clermont	72.8	cisza	opady	13			
	Biarritz	70.3	ENE4	0	18			
	Rennes	74.1	SE2	0	15			
	Strasbourg	74.5	cisza	0	11			
Bel	Bruxelles							
Niemcy	Neufahrwasser							
	Berlin	70.8	W6	3	7			
	Hamburg	70.0	NNW8	9	9			
	Swinemünde	68.9	SW8	4	6			
	Magdeburg	72.6	SSW4	2	8			
	Dresden	73.8	W6	1	5			
	Breslau	73.2	cisza	1	6			
	Frankfurt M.	74.7	NNW4	1	11			
	Aachen	75.4	NNW2	1	5			
Szwajc.	Genève	73.6	NNE8	0	12			
	Bern	74.0	NNE4	0	12			
	Lugano	69.5	N4	0	13			
Dania	Nieuwediep	64.4	WSW10	deszcz	3			
	Skagen	62.5	N6	3	4			
	Hanstholm	64.2	NW8	9	4			
	Blavandshuk	67.2	WNW10	3	5			
	Hammeren	65.1	W12	deszcz	2			

	Stacja	Ciśnienie 700 mm+	Wiatr	Zachmurzenie	Temp. °C	Opady mm.	Temp. Max.	Temp. Min.
Szwecja	Stockholm	64.9	SE4	4	3			
	Hernösand	67.6	cisza	krupy	1			
	Haparanda	68.1	W2	1	8			
	Visby	65.2	S10	9	3			
	Karlstad	62.0	E6	4	3			
	Storlien	65.6	E2	mgła	1			
	Jönköping	60.0	ESE2	4	9			
Norwegja	Andenes	67.9	S2	4	1			
	Bronnö	66.4	N2	3	4			
	Valdersund	64.8	SE2	9	5			
	Skudesnes	65.4	NNW8	3	4			
Finlandja	Helsinki							
	Sortavala	70.0	cisza	4	9			
	Kuopio							
	Wasa							
	Sodankylä							
Estonja	Tallin (Reval)							
	Dorpat							
	Pilsand							
Rosja	Petrograd							
	Moskwa							
	Jan Mayen	62.3	ENE2	krupy	1			
	Thorshavn	59.3	SW12	deszcz	7			
	Seydisfiord	57.6	cisza	śnieg	2			
Austrye	Wien							
	Feldkirch							
	Innsbruck							
	Klagenfurt							
Czechosłowacja	Praha	73.9	NW4	1	7			
	Eger (Cheb)	74.7	NNW2	2	3			
	Olomouc	72.1	NNE2	2	5			
	Stara Dala							
	Kosyce	69.2	N6	4	5			
	Bratislava	70.2	NW10	4	9			
Węgry	Budapest							
	Szombathely							
	Szeged							
Hiszp.	Madrid							
	Coruna							
	Palma							
Włochy	Genova							
	Firenze							
	Milano	70.2	N8	0	13			
	Roma							
	Foggia	69.2	E4	4	12			
	Messina	64.0	N4	1	18			
	Palermo	62.7	S4	4	14			
Bałkany	Belgrad	68.6	WSW2	deszcz	6			
	Bucuresti							
	Sofja							
	Konstantynopol							
	Ateny							
Afryka	Malta							
	Tunis							
	Alger							
Stacje górskie	Sonnblick (3105)							
	Zugspitze (2964)							
	Säntis (2500)	67.5	NE6	1	-10			

Spostrzeżenia pilotowe.

Stacja	Godz.	Wiatr i chmury	500	1000	1500	2000	2500	3000	3500	4000	4500	5000	Chmury	Opady	Uwagi
Warszawa															

Wydawnictwo Państwowego Instytutu Meteorologicznego w Warszawie

Édition du matin [7 h. G.M.T.]. **19. IV. 24. N: 110 a**

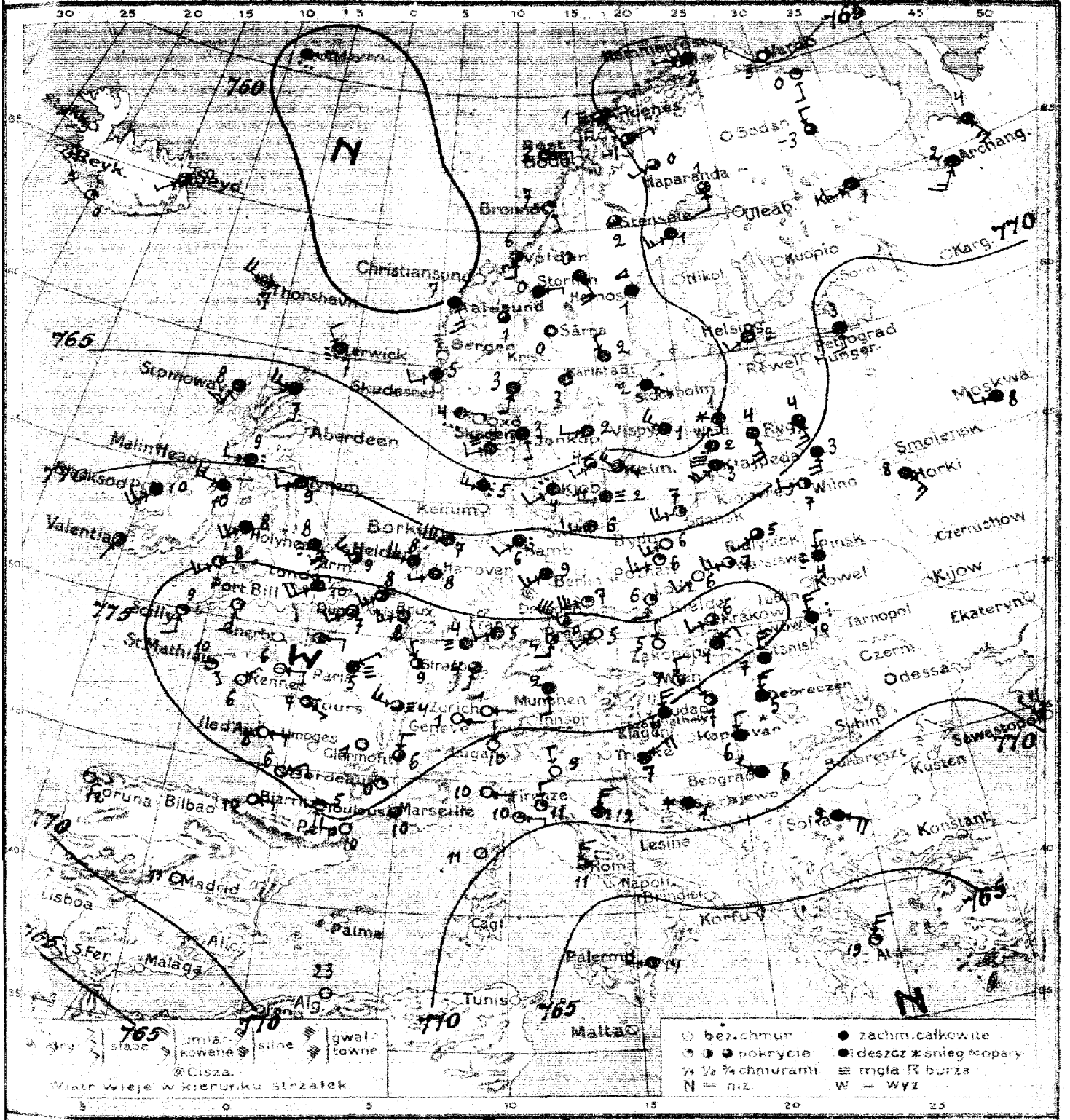

Warszawa. Mapa pogody z dnia **19. IV.** Sobota 1924 r. i rano. Rocznik V. № 110 a.

Przewidywany przebieg pogody w ciągu doby następnej: Cieplej, dość pogodnie na wschodzie zachmurzenie większe i opady, wiatry lokalne.

S. K.

Wydano dnia **19. IV.** 1924 r. o godz. 11 h.

Spostrzeżenia meteorologiczne z dnia dzisiejszego rano 7:34 24.IX.41 r. Nr 110

	Stacja	Ciśnienie 760 mm +	Wiatr	Zachmurzenie	Temp. °C	Opady mm.	Temp. Max.	Temp. Min.
Polska	Wilno	70.8	W4	9	7	0	10	4
	Pińsk	71.8	W2	deszcz	4	ślad	–	–
	Białystok	72.4	SW2	3	5	0	10	1
	Brześć n/B							
	Kowerce							
	Warszawa	74.4	WSW6	1	7	0	11	2
	Łódź	74.2	SW4	2	6	0.1	10	1
	Lublin							
	Lwów	74.5	N6	deszcz	3	22	9	3
	Zbąszynek	76.7	NE2	4	1	ślad	3	–1
	Kraków	76.4	NSW4	3	6	0		
	Cieszyn							
	Poznań	73.0	WSW6	1	6	0	9	0
	Toruń							
	Bydgoszcz	71.6	SW6	0	6	0	10	1
	Chojnice							
	Tczew							
	Hel							
	Puck							
Wolne Miasto	Gdańsk	68.9	WSW6	9	7	0	9	2
Anglia	Lerwick	62.3	NW6	deszcz	7			
	Stornoway	67.3	SSW6	4	8			
	Aberdeen	66.4	W6	4	7	0		
	Holy Head	74.1	SW8	4	8			
	Blacksod	71.1	SW8	2	10	–		
	Scilly	75.2	SW	2	9	0		
	Yarmouth	72.4	WNW6	3	9	0		
	Ipswich	70.4	WSW4	4	6	0		
Holandia	Helder	71.6	W6	4	8	0		
	Vlissingen	74.6	SW6	3	8	0		
Francja	Calais	75.3	SW4	2	7	0	7	5
	Brest	76.2	SE2	1	10	0		
	Paris	77.2	NE1	mgła	5	0		1
	Dijon	77.4	W6		4		–	1
	Ile d'Aix	75.9	E4	0	9	0	–	4
	Clermont	77.1	cisza	0	1	0	–	4
	Biarritz	73.3	E2	8	10	0	–	2
	Rennes	77.3	E4	0	6	0	–	2
	Strasbourg	77.5	SSW2	3	4	0	–	0
Belgia	Bruxelles	75.6	WSW6	10	8	0	–	6
Niemcy	Keitum							
	Borkum	70.3	W10	4	7	ślad	–	–
	Hamburg	71.3	SW4	deszcz	6	4	–	5
	Stralsund	69.1	WSW6	4	6	0	–	4
	Magdeburg	72.7	SW8	4	9	0.1	–	5
	Hoeseln	74.2	WSW10	1	7	0	–	2
	Bremen	74.3	SSW4	1	6	0	–	0
	Frankfurt M.	76.4	WSW4	4	5	0	–	3
	München	78.5	SE	4	2	0	–	–3
Kłajpeda	Kłajpeda	68.5	SW8	4	5	0	–	–
Szwajcaria	Bern	70.7	E1	0	1	–	–	–
	Locarno	77.1	NE1	0	1	0	–	–1
	Lugano	71.9	N1	2	10	0	–	4
Dania	Kjöbenhavn	56.4	SW4	deszcz	4	2		
	Skagen	63.5	SSE2		3	ślad		
	Hanstholm	63.5	WSW4	mgła	4	2		
	Blaavandshuk	65.1	W6	deszcz	5	2		
	Bornmerholm	67.1	W8	mgła	9	1		

	Stacja	Ciśnienie 760 mm +	Wiatr	Zachmurzenie	Temp. °C	Opady mm.	Temp. Max.	Temp. Min.
Szwecja	Stockholm	62.4	ESE2	4	2	0.6		
	Hernösand	64.8	ESE2	deszcz	1	1		
	Haparanda	65.8	S4	3	1	0		
	Visby	62.6	WNW6	7	1	4		
	Karlstad	64.4	cisza	4	3	0	–	
	Stockholm	63.0	E2	1	0	0	–	
	Jönköping	64.9	W2	4	2	0	–	
Norwegia	Andenes	65.1	ENE2	mgła	1	0		
	Bodö	62.8	SE2	1	2	0		
	Valdersund	51.1	S2	2	6	ślad		
	Trondheim	62.8	WSW4	deszcz	5	3		
Finlandia	Helsinki	58.0	SW2	4	2			
	Sortavala							
	Kuopio							
	Wasa							
	Sodankylä							
Estonia	Tallinn (Reval)	67.9	SSE6	4	4	0	10	3
Łotwa	Dorpat	65.3	SSW4	4	2	0.1	6	
	Libawa	65.3	S4	mgła	1	1		
Rosja	Petrograd	71.6	S4	4	3	0		
	Moskwa	73.4	W4	4	8	0		
	Horki	72.1	SE6	4	8	0		
	Archangielsk	67.2	W6	4	9	3		
	Sewastopol	70.1	NW2	2	11	0		
Litwa	Kau. Wiejsk.	55.6	ENE6	deszcz	1	4		
Słowacja	Hurbanovo	65.0	WNW6	4	7	–		
	Budapeszt	64.1	SW6	3	6	–		
	Wiedeń							
	Wolfkirch							
	Feldkirch							
	Klagenfurt							
Czechosłowacja	Praga	76.1	SW4	0	5	ślad	–	0
	Koszyce (Chyz)	76.1	SSW4	2	4	–	–	0
	Mamaliga	75.6	N2	0	5	0	–	0
	Spania Dolina							
	Koszyce	72.6	NW4	4	7	2	–	4
Węgry	Bratislava	75.0	N4	1	7	0	–	3
	Budapeszt	72.1	NW4	3	7	3	9	5
	Szombathely	74.8	W8	9	4	0	11	3
	Szeged	71.8	SW4	6	6	20	16	5
Hiszpania	Madrid	78.8	deszcz	0	11	–		
	Corunna	73.0	–	9	12	–		
	Palma							
Włochy	Genowa	71.8	E1	0	10	–		
	Fiesole	70.3	N4	8	11	0	–	0
	Livorno	70.7	E2	1	10	0		
	Rzym	67.8	W6	3	11	–		
	Neapol	72.4	NNW2	0	9	1	–	3
	Messyna	65.0	W8	4	14			
	Maddalena							
	Palermo							
Bałkany	Belgrad	71.4	WNW2	deszcz	6	–		
	Sarajewo	71.6	cisza	śnieg	1	–		
	Sofia	68.5	ESE2	4	9	11	23	6
	Burgas	74.2	NE6	4	7	–		
	Ateny	64.8	NNE2	1	19	0	–	
Malta	Malta							
Afryka	Tunis							
	Biskra	73.0	cisza	0	23	–		
Stacje górskie	Snaefell (3105)							
	Zugspitze (2964)							
	Säntis (2500)	69.2	NE8	9	–10	0	–	

Spostrzeżenia pilotowe.

Stacja	Godz.	Wiatr na	500	1000	1500	2000	2500	3000	3500	4000	4500	5000	Kierunek chm. dolnej	Rodzaj chmur	Uwagi
Wrocława	6.45	W3	W10	W6	WNW8	WNW8	—	—	—	—	—	—	—	—	—

Ogólny stan atmosfery w dniu 23.IX.41.
Wysokie ciśnienie nad Francją, Czechosłowacją i Austrją oraz nad Rosją. Niskie nad morzem Norweskiem. W Polsce dość pogodnie z wyjątkiem wschodniej części, gdzie pada deszcz (Pińsk, Lwów).

Wydawnictwo Państwowego Instytutu Meteorologicznego w Warszawie

Édition du soir [18 h. G.M.T.] — *19. IV. 24. № 1105.*

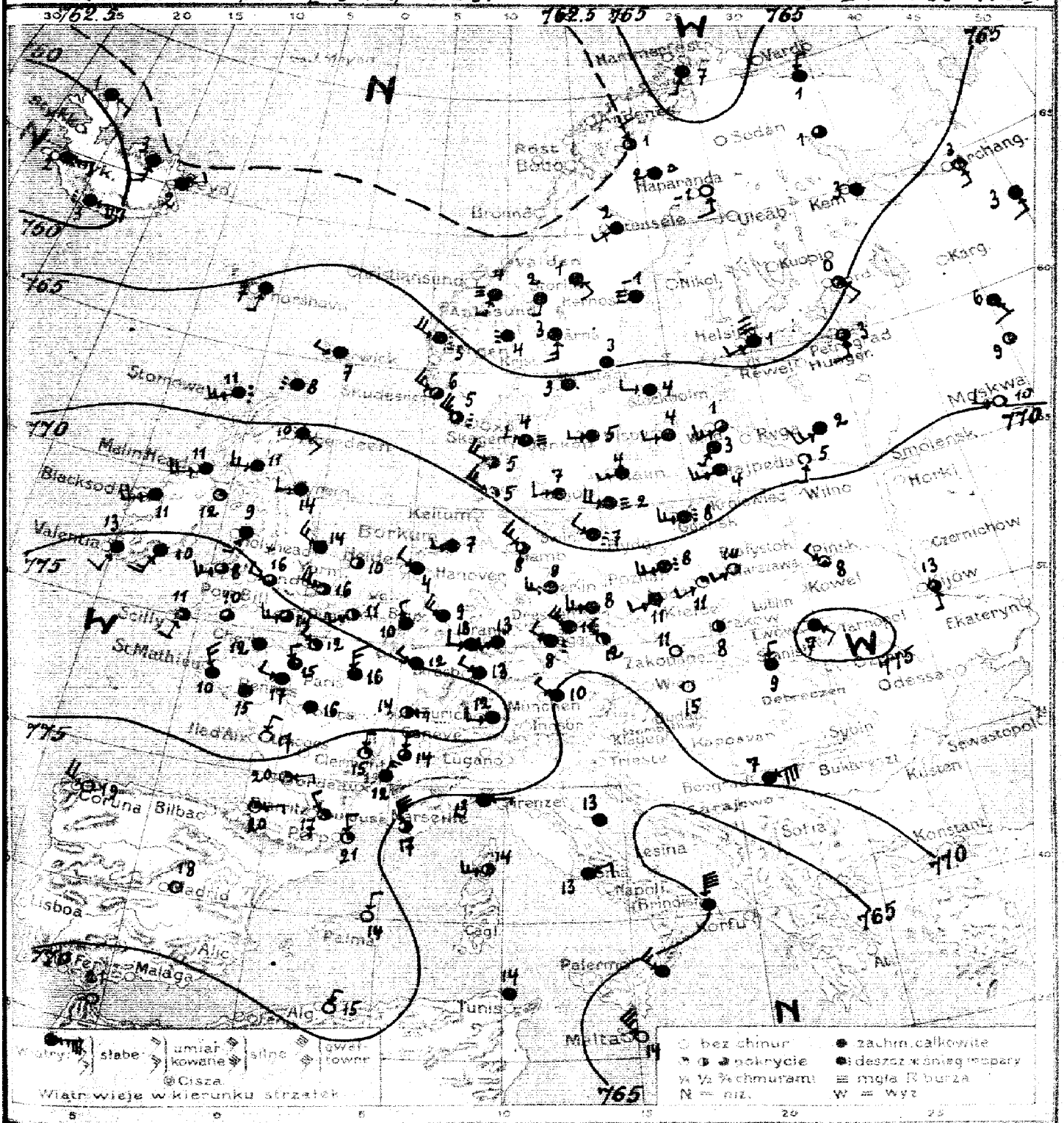
762.5
765
763
765
760
765
770
775
775
770
765
765
N
W
N
W
N
Malin Head
Blacksod
Valentia
Scilly
St Mathieu
Ned Alix
Coruna
Bilbao
Madrid
Lisboa
Malaga
Alic
Fer
Alg
Tunis
Palma
Cagl
Palermo
Malta
Napoli
Brindisi
Corfu
Sarajewo
Sofia
Trieste
Lugano
Genua
Marsylia
Monaco
Hannover
Berlin
Borkum
Keitum
Skudesnes
Stornoway
Aberdeen
Stockholm
Helsingfors
Petersburg
Moskwa
Smolensk
Wilno
Warszawa
Lwów
Kowel
Lublin
Zakopane
Debreczen
Odessa
Sewastopol
Jekaterynosław
Czernichow
Kijow
Charkow
Kursk
Konstantynopol
Bukarest
Sulina
Kopenhaga
Oslo
Upsala
Hernösand
Haparanda
Uleaborg
Archangielsk
Karg
Nikol
Kuopio
Reval
Hangö
Libau
Ryga
Pinsk
Bialystok
Thorn
Kattowitz
Breslau
Prag
Wiedeń
Innsbruck
Zürich
Paris
Brest
Cherbourg
Jersey
Guernsey
Roche Bonne
Ouessant
Sydney
Bermudy
Nassau
Kingston
Jamaica
Haiti
Puerto Rico
Barbados
Trinidad
Curaçao
Colon
Panama
Cartagena
Maracaibo
Caracas
Trinidad
Georgetown
Paramaribo
Cayenne
Belem
Fernando Noronha
Pernambuco
Bahia
Rio de Janeiro
Santos
Montevideo
Buenos Aires
Bahia Blanca
Rawson
Punta Arenas
Falkland
Ascension
Santa Helena
Tristan da Cunha
Gough
Cape Town
Port Elizabeth
East London
Durban
Lourenço Marques
Beira
Tete
Salisbury
Bulawayo
Johannesburg
Pretoria
Kimberley
Windhuk
Walfischbai
Swakopmund
Lüderitzbucht
Port Nolloth
Capetown

Spostrzeżenia meteorologiczne z dnia dzisiejszego rano 19. IV. 24 (8 A. C. M. T.)

Stacja	Ciśnienie 700 mm+	Wiatr	Zachmurzenie	Temp. °C.	Opady mm.	Temp. Max.	Temp. Min.
Polska							
Wilno							
Polsk.	72.9	NW 2	1	3	0		
Białystok							
Brześć n/B							
Królewiec							
Warszawa	71.4	SW 2	0	10	0		
Łódź	71.7	SW 4	1	11	0		
Lublin							
Łuków	75.3	SE 4	4	7	2		
Zakopane							
Kraków	73.6	cisza	2	4	0		
Cieszyn							
Poznań	71.3	WSW 2	2	8	Ślad		
Toruń							
Bydgoszcz							
Chojnice							
Tczew							
Hel							
Puck							
Gdynia	66.0	NNW 5	10	3	Ślad		
Anglia							
Liverpool	68.8	NNW 3	4	9	—		
Shoreham	68.4	SW 6	10	11	—		
Aberdeen	70.7	SE 2	4	12	0		
Holy-Head	75.0	SSW 5	4	9	0		
Valentia	75.0	SSW 2	4	13	0		
Scilly	76.0	SW 3	3	11	0		
Weymouth	73.7	cisza	2	10	0		
Pembrookdk	72.7	W 4	4	14	0		
Belgja							
Ostende	73.8	NNW 4	4	9	-		
De Bilt	74.0	NW 4	4	8	-		
Francja							
Calais	74.3	SW 4	2	11	-		
Le Havre	74.2	NW 4	2	12	-		
Paris	73.5	NNW 6	1	16	-		
Dijon	73.3	E 2	2	14	-		
Nachsfocé	75.1	NNE 4	0	17	-		
Clermont	73.2	NE 1	1	15	-		
Bayonne	72.8	ENE 2	1	23	-		
Nancy	74.5	ENE 4	4	17	-		
Strasbourg	74.8	NNW 2	4	13	-		
Besançon	74.0	NNW 4	4	10	-		
Niemcy							
Hamburg	69.9	W 2	4	13	Ślad		
Rostock	71.8	SSW 4	4	7	0		
Hannover	71.1	W 6	4	8	-		
Aachen	74.7	WNW 6	4	9	-		
Cassel							
Berlin	75.2	W 4	4	12	—		
Leipzig							
Austrja							
Kiel	68.0	W 6	4	7	2		
Skagen	65.3	NNW 4	mgła	4	0		
Hanstholm	65.3	WSW 6	2	5	0		
Hirtshals	68.3	NW 6	4	5	4		
Hanstholm	68.4	W 2	mgła	2	2		

Stacja	Ciśnienie 700 mm+	Wiatr	Zachmurzenie	Temp. °C	Opady mm.	Temp. Max.
Szwecja						
Stockholm	65.3	W 4	4	4	0	
Hernösand	64.3	cisza	mgła	-1	0	
Haparanda	64.8	S 4	0	-1	0	
Wisby	66.4	WSW 2	4	4	0	
Karlstad	65.4	cisza	4	3	0	
Storlien	62.8	— —	Krupy	2	1	
Jönköping	66.1	W 2	4	5	0	
Norwegja						
Lillehaer	67.0	SSW 2	4	7	—	
Bronnö						
Aalesund	67.5	cisza	Deszcz	4	—	
Bodösund	67.3	NW 6	3	6	Ślad	
Finlandja						
Helsinki	64.0	SW 4	mgła	1	7	
Sortavala	65.2	SE 2	2	0	Ślad	
Kuopio						
Wasa						
Sodankylä						
Estonja						
Tallin (Reval)						
Dorpat						
Filsand						
Rosja						
Petrograd	65.0	S 4	3	3		
Moskwa	70.0	W 4	0	10		
Kriou	72.2	S 2	3	13		
Libawa	67.5	SSW 4	4	3		
Windawa	67.1	SW 6	3	1		
Jan Mayen						
Thorshavn	66.8	SSW 2	4	7	0	
Seydisfiord	64.1	NE 4	4	2	—	
Austrja						
Wien						
Feldkirch						
Innsbruck						
Klagenfurt						
Czechosłowacja						
Praha	72.2	WNW 6	2	12	0	
Eger (Cheb)	73.5	WNW 4	Deszcz	8	Ślad	
Komarno	71.9	cisza	0	11	0	
Stara Dala						
Kasayce	72.5	NE	4	9	0	
Preßburg	72.1	cisza	0	15	0	
Węgry						
Budapest						
Szombathely						
Szeged						
Hiszp.						
Madrid	71.0	cisza	0	18		
Corana	72.0	WNW 3	0	19		
Palma	70.6	N 4	0	14		
Włochy						
Genova	70.6	E 1	4	13		
Firenze						
Aspio	74.0	cisza	4	13		
Roma	68.6	E 4	4	13		
Napoli						
Foggia	65.0	N 6	Deszcz	—		
Maddalena						
Palermo	64.0	WNW 6	4	13	-	
Bałkany						
Beograd	72.1	ENE 2	4	7	5	
Bucuresti						
Sofja						
Konstantynopol						
Athènes						
Malta	63.4	NW 10	0	14		
Afryka						
Tunis						
Alger	72.0	NNE 2	0	15		
Stacje górskie						
Sonnblick (3105)						
Jungfrau (2964)						
Säntis (2500)						
Fichtelberg	66.0	NNW 10	4	1	Ślad	
	—		—	—	—	

Spostrzeżenia pilotowe.

Stacja	Godz.	Wiatr dalej	500	1000	1500	2000	2500	3000	3500	4000	4500	5000	Prędkość wiatru	Kierunek wiatru	Uwagi
Warszawa															

Wydawnictwo Państwowego Instytutu Meteorologicznego w Warszawie

Édition du matin [7h G.M.T.]. *20. IV. 24.* *N° 111*

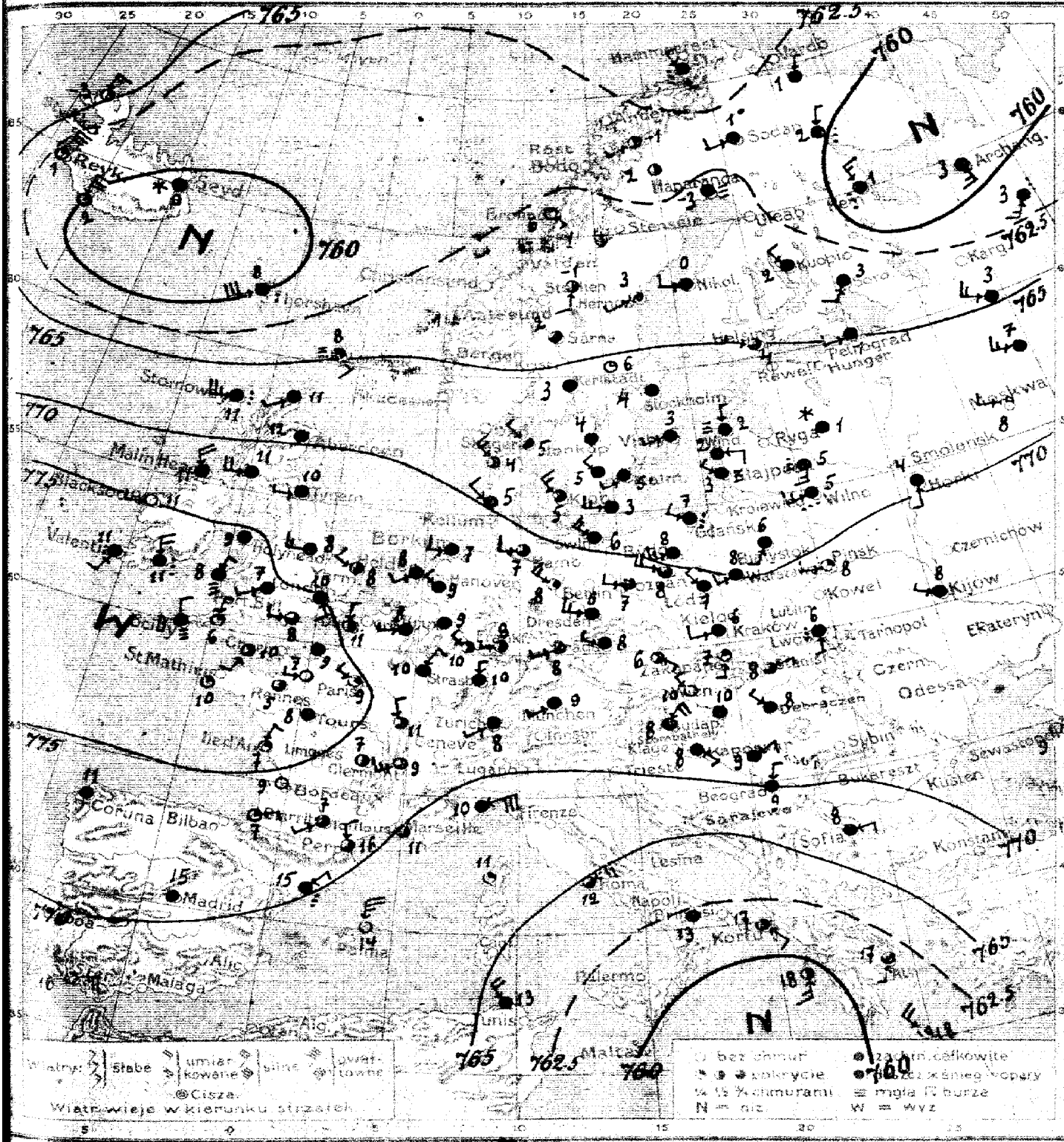

Warszawa. Mapa pogody z dnia **20. IV. Niedziela** *1923 r. Z rana* *111a*

Przewidywany przebieg pogody w ciągu doby następnej: **Przeważnie pochmurna, małe zmiany temperatury, miejscami deszcz, wiatry zachodnie.—**

L. B.

Wydano dnia 20 IV. 1923 r. o godz. 11 i 30.

Spostrzeżenia meteorologiczne z dnia dzisiejszego rano 20. IV. 24. N° 111 a

	Stacja	Ciśnienie 760 mm+	Wiatr	Zachmurzenie	Temp. °C.	Opady mm.	Temp. Max.	Temp. Min.
Polska	Wilno	67.1	SW6	deszcz	5	1	12	4
	Pińsk	70.8	W2	1	6	0	12	-
	Białystok	69.0	SSW2	4	6	0	12	3
	Brześć n/B							
	Kowel							
	Warszawa	69.9	SW4	4	8	0	14	6
	Łódź	70.4	NW4	4	7	0	14	6.
	Lublin							
	Lwów	72.7	S2	deszcz	6	1	9	5
	Tarnopol	-	W2	1	7	ślad	13	0
	Zakopane	72.6	S2	1	7	0	7	-2
	Kraków	72.3	WSW4	4	6	0	12	1
	Cieszyn							
	Poznań	71.9	NNW8	3	8	ślad	15	7
	Toruń							
	Lydgoszcz	69.2	SW6	4	8	ślad	14	7
	Chojnice							
	Toruń							
	Hel							
	Prace							
	Gdańsk	67.5	WNW4	deszcz	7	ślad	12	5
Anglia	Lerwick	65.2	SSE4	mgła	8	-		
	Stornoway	68.5	W10	deszcz	11	ślad		
	Aberdeen	69.8	cisza	4	12	0		
	Baly Head	75.7	-"-	4	9	0		
	Valentia	77.1	SSW2	4	11	0		
	Scilly	76.1	NNW4	mgła	9	ślad		
	Yarmouth	73.8	WNW4	2	8	0		
	Tynemouth	75.3	SSE2	4	10	0		
Hol.	Harlem	73.3	SW4	4	8	0		
	Ve Helder	74.1	WNW2	4	9	ślad		
Francja	Calais	74.5	N2	2	11	0		
	Brest	77.0	cisza	1	10	0		
	Paris	75.2	NW4	1	9	0		
	Lyon	73.8	NNW2	3	11	0		
	Rochefort	75.4	NNE2	1	7	0		
	Clermont	74.1	cisza	2	7	0		
	Bayonne	74.3	ENE1	1	7	0		
	Nimes	76.8	cisza	3	5	0		
	Strasbourg	74.0	NNW2	4	10	ślad		
Belgia	Bruxelles	74.6	W2	4	8	0		
Niemcy	Hamburg							
	Bremen	73.0	W4	4	7	0		
	Hannover	72.3	W4	3	7	1		
	Swinemünde	69.0	WNW6	4	6	0		
	Aachen	74.6	cisza	11	9	-		
	Emden	73.0	W6	4	6	1		
	Magdeburg	72.8	WNW6	1	8	0.4		
	Berlin	74.5	W2	2	8	0		
	Münchem	73.7	SW2	4	9	0		
	Frankfurt	71.1	W4	3	7	1		
Szwajc.	Genewa							
	Zurich	74.0	SW2	4	8	0		
	Lugano							
Dania	Skagen	68.0	NW6	3	5	0.4		
	Skagen	66.3	NW2	2	5	0		
	Kopenhaga	68.1	NW6	2	4	0		
	Kristiansund	70.2	NW4	4	5	0		
	Hammerfest	67.6	W6	mgła	3	0		

	Stacja	Ciśnienie 760 mm+	Wiatr	Zachmurzenie	Temp. °C.	Opady mm.	Temp. Max.	Temp. Min.
Szwecja	Stockholm	66.6	cisza	4	4	0		
	Hernösand	64.1	SW2	1	3	0		
	Haparanda	62.7	cisza	mgła	-3	0		
	Wisby	67.4	NSW2	4	3	0		
	Karlstad	67.0	cisza	4	3	ślad		
	Stortien							
	Jönköping	67.2	cisza	4	4	2		
Norwegia	Andenes							
	Bronnö	63.0	SE2	0	6	0		
	Vrigöy	64.0	NW2	deszcz	2	1		
	Skudesnes							
Finlandja	Helsinki	65.6	WNW2	3	4	ślad		
	Sorovaala	63.8	SSW4	4	3	-		
	Kuopio	63.1	NW4	4	2	0		
	Wasa	65.5	W1	4	0			
	Sodankylä	61.4	WSW4	4	1	0.4		
Estonja	Tallin (Reval)							
	Dorpat							
	Pitsand							
Rosja	Petrograd	65.1	WSW4	4	1	2		
	Moskwa	69.3	W4	1	8	0		
	Kijów	71.6	WNW2	4	8	0		
	Libawa	66.0	E4	4	2	ślad		
	Ile Maijen							
	Thorshavn	60.2	WSW12	deszcz	8			
	Jeyde Fiord	59.2	cisza	śnieg	0			
Austrja	Wiedeń							
	Felakirch							
	Innsbruck							
	Klagenfurt							
Czechosłowacja	Praga	72.8	WNW2	4	8	ślad		
	Lyer (Eger)	72.9	WSW2	3	8	0.2		
	Ołomuniec	72.0	SE2	3	6	0		
	Stara Dala							
	Hosszge	71.5	ENE2	3	8	0		
	Bratislava	72.0	NW4	0	10	0		
Węgry	Budapeszt	71.5	cisza	4	10	0	13	8
	Szombathely	72.3	NE8	4	8	0	9	7
	Szeged	71.1	NE4	4	9	4	9	7
Hiszp.	Madrid	71.0	cisza	4	15	0		
	Coruna	72.0	-"-	4	11	0.		
	Malhun	67.0	N10	0	14	0		
Włochy	Genua	69.0	ENE12	4	10	-		
	Florencja							
	Taranto	62.3	cisza	4	13			
	Rzym	64.8	NE6	2	12			
	Napoli							
	Brindisi							
	Maddalena							
	Palermo							
Bałkany	Belgrad	70.0	N2	4	9			
	Bucuresti							
	Sofja	68.4	E4	4	8	0	18	7
	Konstantynopol							
	Athenes	62.5	SSW1	2	17	0	-	13
Afryka	Malta							
	Biserta	64.0	NW8	4	13	1		
	Alger							
Stacje górskie	Sonnblick (3106)							
	Jungfraujoch (2964)							
	Säntis (2500)							

Spostrzeżenia pilotowe.

Stacja	Godz.	Wiatr kier.	500	1000	1500	2000	2500	3000	3500	4000	4500	5000	Granica zach. chmur	Rodzaj chmur	Uwagi
Warszawa															

N° 111 a

Ogólny stan atmosfery w dn. 20. IV. 24

Obszar wysokiego ciśnienia nad Anglją, wyżu nad Islandją i północną Skandynawją oraz nad Grecją i południowemi Włochami. — W Polsce pochmurno i dżdżysto, temperatura od 6° do 8° C., wiatry zachodnie. —

Wydawnictwo Państwowego Instytutu Meteorologicznego w Warszawie

Édition du soir (18h. G.M.T.) — *20.IV-24 r.* **№ 111 b**

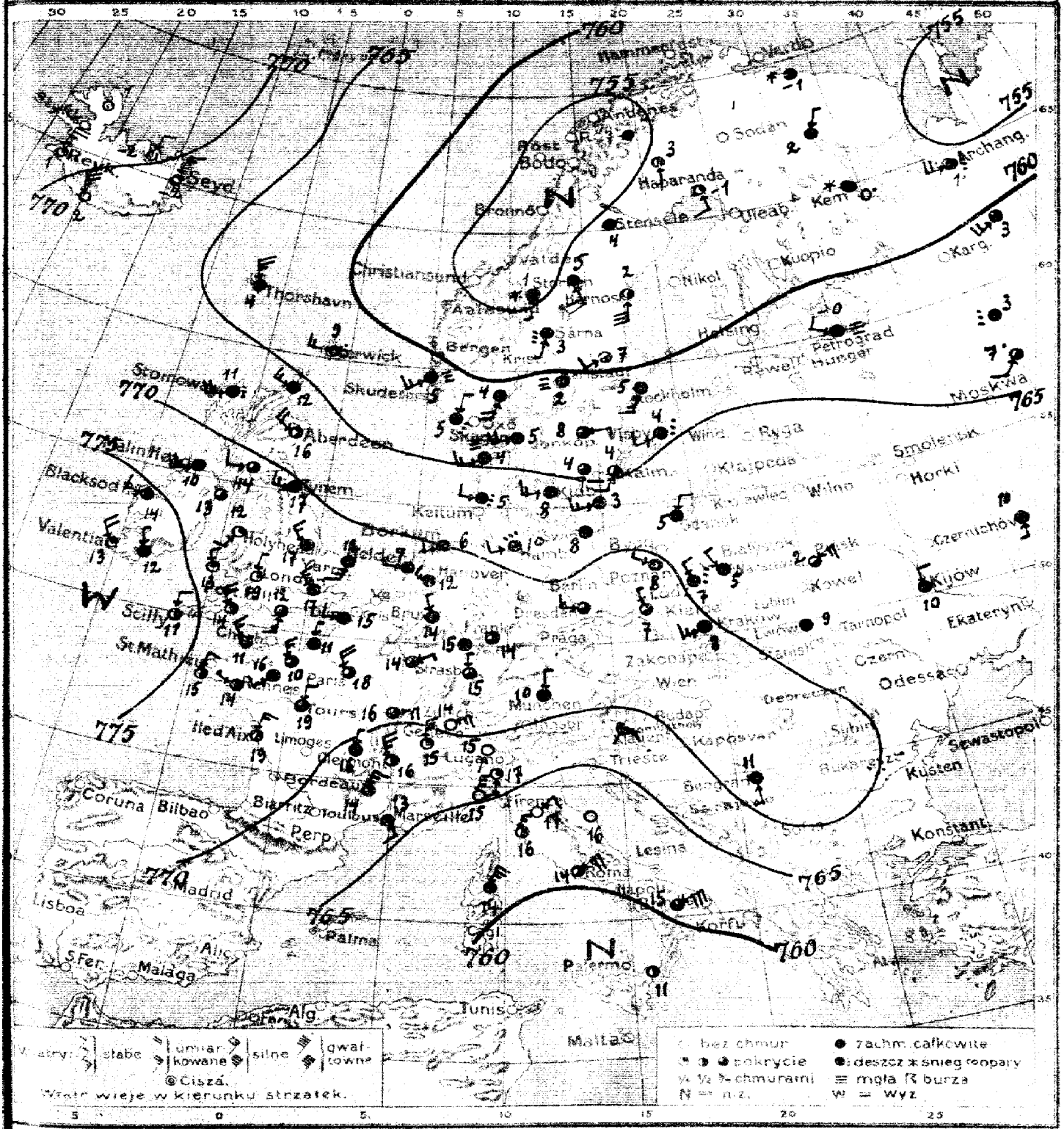
Thorshavn
Lerwick
Stornoway
Aberdeen
Blacksod Pt.
Valentia
Scilly
St.Mathieu
Ile d'Aix
Coruna
Bilbao
Biarritz
Perp
Madrid
Lisboa
S.Fer.
Malaga
Alg.
Palma
Cagl.
Palermo
Tunis
Malta
Korfu
Lesina
Trieste
Lugano
Firenze
Marseille
Toulouse
Bordeaux
Limoges
Tours
Paris
Brest
Cherbourg
Le Havre
Dieppe
Ostende
Holyhead
Valdes
Christiansund
Bergen
Skudesnes
Skagen
Haparanda
Kem
Archang.
Kuopio
Karg.
Nikol.
Helsing.
Petrograd
Reval
Hangö
Stockholm
Visby
Libau
Riga
Moskwa
Smolensk
Horki
Kowel
Kijow
Ekaterynosł.
Odessa
Sewastopol
Kusten
Konstant.
Tarnopol
Lwów
Prag
Wien
Budapest
Kaposvar
Debreczen
Berlin
Hannover
Keitum
Emden
Bremen
Helder
Flissingen
Ostende
Calais
Strasbourg
Metz
Nancy
München
Zakopane
Czerniowce
Kiew
Tarnopol
Lwów
Suczawa
Kowel
Brześć
Pińsk
Poznań
Kalisz
Kalmar
Klajpeda
Wilno
Grodno
Suwałki
Bjelostok
Ostrołęka
Warszawa
Łódź
Kielce
Lublin
Przemyśl
Tarnów
Rzeszów
Lwów
Stanisławów
Czerniowce
Suczawa
Jassy
Galatz
Bukarest
Sofia
Varna
Burgas
Konstantinopel
Smyrna
Mytilene
Athen
Kreta
Rhodos
Alexandrien
Port Said
Suez
Kairo
Tripolis
Bengasi
Tobruk
Sollum
Derna
Barka
Cyrenaika
Tripolitania
Fezzan
Ghadames
Ghat
Tummo
Kufra
Uweinat
Tibesti
Bilma
Agades
Air
Timbuktu
Gao
Mopti
Segu
Bamako
Kayes
Dakar
Bathurst
Freetown
Monrovia
Grand Bassam
Accra
Lagos
Kano
Sokoto
Zinder
Fort Lamy
Abeche
Fort Archambault
Fort Crampel
Fort Sibut
Bangui
Fort Lamy

Spostrzeżenia meteorologiczne z dnia dzisiejszego rano ecz. 20.IX-24r. N° 1102

	Stacja	Ciśnienie 700 mm+	Wiatr	Zachmurzenie	Temp. °C.	Opady mm.	Temp. Max.	Temp. Min.
Polska	Wilno							
	Pińsk	63.9	NE 6	2	2	0	13	–
	Białystok							
	Brześć n/B							
	Kowieńce							
	Warszawa	63.0	NNE 2	4	5	4	10	–
	Łódź	63.2	NNW	deszcz	7	0.6	10	–
	Lublin							
	Lwów	68.8	cisza	4	3	0	10	–
	Zakopane							
	Kraków	70.1	WSW 3	4	8	ślad	13	–
	Cieszyn							
	Poznań	71.9	NNW 3	4	8	ślad	11	–
	Toruń							
	Bydgoszcz							
	Chojnice							
	Tczew							
	Hel							
	Puck							
Bałtyk	Gdańsk	67.4	NNE 4	4	5	2	7	–
Anglia	Lerwick	69.5	N 6	deszcz	9	0.1		
	Stornoway	68.3	NSW 10	—"—	11	3		
	Aberdeen	67.4	NNW 3	3	10	0.2		
	Holy Head	74.2	SSW 4	7	12	0		
	Valentia	76.8	NW 8	1	13	0		
	Scilly	75.5	N 4	2	11	0		
	Yarmouth	71.3	SSW 6	4	12	0		
	Spurnhead	70.4	N 6	4	11	0		
Hol.	Helder	71.1	N 2	4	7	–		
	Vlissingen	70.9	NNW 4	4	12	–		
Francja	Cherbourg	72.3	N 8	4	13			
	St Mathieu	74.5	NNE 4	2	15			
	Paris	71.9	NNW 3	3	18			
	Dijon	70.1	ENE 3	3	15			
	Ile d'Aix	73.5	NNE 6	2	19			
	Clermont	69.2	N 2	4	16			
	Lyon	68.4	NNW 3	3	16			
	Rennes	73.9	SW 4	4	16			
	Strasbourg	70.6	N 2	3	15			
Bel	Bruxelles							
Niemcy	Hamburg	72.3	NNW 2	4	14	0		
	Borkum	70.0	WSW 4	4	6	0		
	Hamburg	69.3	WSW 4	deszcz	10	0		
	Swinemünde	67.2	cisza	4	8	0		
	Świnoujście	71.2	N 2	2	15	0		
	Dresden	70.2	N 6	3	9	0		
	Breslau	69.7	NNW 2	3	7	0.6		
	Frankfurt n/M	71.2	cisza	3	14	0		
	München	71.2	N 2	4	10	0		
Szwajc.	Genève	59.2	NNE 12	2	13	0		
	Zürich							
	Lugano	65.6	S 3	W 1	0	15	0	
Dania	Kjøbenhavn	68.4	N 6	4	8	0		
	Skagen	62.7	WSW 8	4	5	0		
	Hanstholm	64.5	NSW 6	mgła	4	0		
	Blaavandshuk	67.2	W 4	cisza	5	ślad		
	Hammerhus	65.2	NSW 5	4	3	0		

	Stacja	Ciśnienie 700 mm+	Wiatr	Zachmurzenie	Temp. °C.	Opady mm.	Temp. Max.	Temp. M
Szwecja	Stockholm	62.1	SSW 6	4	5	0		
	Hernösand	58.1	S 12	2	2	0		
	Haparanda	58.2	SSE 4	1	–1	0		
	Wisby	65.0	WSW 4	deszcz	4	ślad		
	Karlstad	62.3	cisza	mgła	2	0		
	Stortien	54.6	S 2	śnieg	1	1		
	Jönköping	63.0	E 2		3	8	0	
Norwegja	Andenes							
	Bronnö							
	Kristiansund	63.0	NNE 2	deszcz	5	–		
	Skudesnæs	62.2	SW 6	mgła	5	–		
Finlandja	Helsinki							
	Sortavala							
	Kuopio							
	Wasa							
	Sodankylä							
Estonja	Tallin (Reval)							
	Dorpat							
	Filsand							
Rosja	Petrograd	62.5	WNW 4	4	–0	–		
	Moskwa							
	Kijów	66.8	N 4	4	10	–		
	Archangielsk	55.1	W 8	deszcz	1	–		
	Jan Mayen							
	Thorshavn	63.8	NNW 10	4	4	1		
	Seydisfiord	69.6	N 8	1	–2	–		
Austrja	Wien							
	Feldkirch							
	Innsbruck							
	Klagenfurt							
Czechosłowacja	Praha							
	Eger (Cheb)							
	Olomuniec							
	Stara Dala							
	Koszyce							
Węgry	Budapest							
	Szombathely							
	Szeged							
Hiszp.	Madrid							
	Coruna							
	Palma							
Włochy	Genova	65.4	NNE 2	0	13			
	Firenze	63.8	NE 4	0	17			
	Messina	56.0	cisza	2	11			
	Roma	66.1	NE 3	3	14			
	Foggia	60.6	ENE 2	4	15			
	Cagliari	63.7	NNE 6	2	16			
	Maddalena	60.6	NNE 10	4	14			
	Ancona	63.6	cisza	0	16			
Bałkany	Beograd	71.4	S 2	4	11	0		
	Bucuresti							
	Sofja							
	Konstantynopol							
	Athenas							
	Malta							
Afryka	Tunis							
	Alger							
Stacje górskie	Sonnblick (3105)							
	Jungfraujoch (2964)							
	Säntis (2500)	67.5	NW 1	opary	–4	0		
	Feldberg	64.2	NNW 6	4	1	0		

Spostrzeżenia pilotowe.

Stacja	Godz.	Wiatr dolny	500	1000	1500	2000	2500	3000	3500	4000	4500	5000	Kierunek dolnych chmur	Rodzaj chmur	Uwagi
Warszawa															

Wydawnictwo Państwowego Instytutu Meteorologicznego w Warszawie

Édition du matin [7 h. G.M.T.] — *21. IV. 24.* — *№ 112 a*

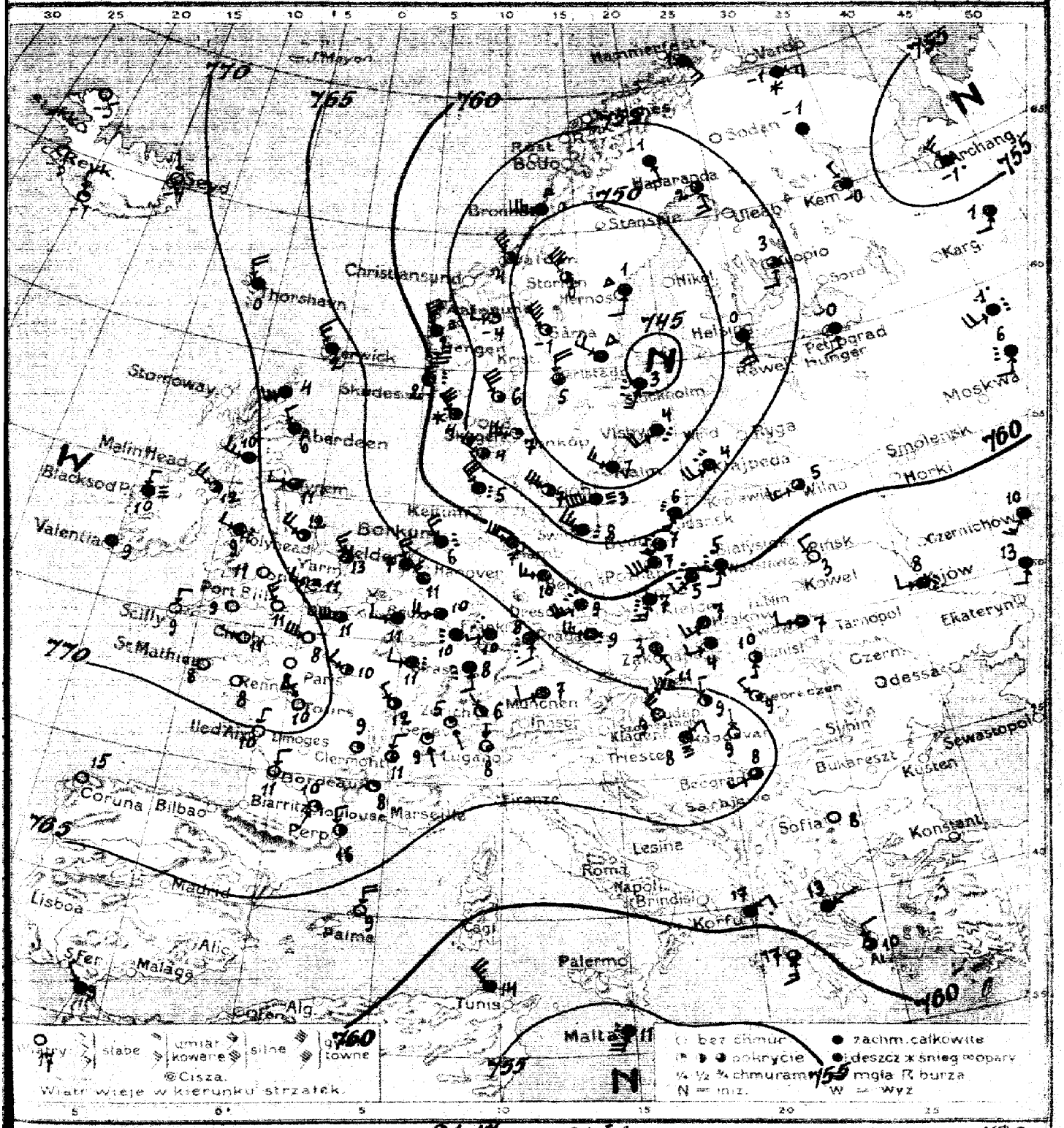
770
765
760
755
750
745
760
770
765
760
Jan Mayen
Hammerfest
Vardö
Soden
Archang.
Kem
Karg.
Bodö
Haparanda
Stanstie
Christiansund
Storen
Hernösand
Sarna
Helsingfors
Petrograd
Moskwa
Horshavn
Lerwick
Stornoway
Skudesnäs
Aberdeen
Malin Head
Blacksod B.
Valentia
Holyhead
Yarmouth
Port Bill
Scilly
St Mathieu
Ushant
Kennaquhair
Paris
Limoges
Clermont
Bordeaux
Biarritz
Toulouse
Perpignan
Coruña
Bilbao
Madrid
Lisboa
Malaga
Alicante
Palma
Cagliari
Tunis
Malta
Palermo
Lesina
Roma
Napoli
Brindisi
Korfu
Sofia
Trieste
Firenze
Marseille
Genua
Belgrad
Sarajewo
Bukarest
Kustendje
Sewastopol
Odessa
Tarnopol
Ekaterynosław
Kowel
Smolensk
Wilno
Dünaburg
Riga
Reval
Libau
Königsberg
Danzig
Thorn
Posen
Kalisz
Breslau
Dresden
Hannover
Bonn
Frankfurt
München
Innsbruck
Zürich
Genf
Alg.
Oran
Gibraltar
Sfax
Bern
Lugano
Klagenfurt
Graz
Budapest
Lemberg
Czernichow
Kijow
Tschernigow
Orel
Moskwa
Petrograd
Helsingfors
Stockholm
Visby
Karlskrona
Kopenhagen
Aalborg
Skagen
Christiansund
Bergen
Trondhjem
Storen
Sarna
Hernösand
Haparanda
Bodö
Soden
Archang.
Kem
Karg.
Vardö
Hammerfest
Jan Mayen
Reykjavik
Seyd
Thor

Spostrzeżenia meteorologiczne z dnia dzisiejszego rano 24.II-24 r. Nr 112

	Stacja	Ciśnienie 700 mm.	Wiatr	Zachmurzenie	Temp. °C.	Opady m m.	Temp. Max.	Temp. Min.
Polska	Wilno	57.9	SW6	3	5	1	10	8
	Pińsk	59.1	NW4	0	3	1		
	Białystok	59.1	S4	4	4	2	10	5
	Brześć n/B							
	Kowieńce							
	Warszawa	59.7	SSW4	deszcz	5	ślad	–	2
	Łódź	61.2	SW4	— " —	5	— " —		2
	Lublin							
	Lwów	64.3	S4	3	7	1	–	4
	Zakopane	65.0	WSW4	4	4	ślad	11	0
	Kraków	63.7	SW6	4	7	0	–	3
	Cieszyn							
	Poznań	58.1	SW12	deszcz	7	3	–	2
	Toruń							
	Bydgoszcz	56.1	SSW6	deszcz	5	4	10	4
	Chojnice							
	Tczew							
	Hel							
	Puck							
	Gdańsk	53.4	SSW6	deszcz	6	1	–	3
Anglia	Lerwick	66.1	NW6	4	2	–		
	Stornoway	69.0	NNW8	3	12	0		
	Aberdeen	68.7	NW4	4	6	0		
	Holy Head	72.0	NNW4	deszcz	9	ślad		
	Valentia	74.0	cisza	4	9	0		
	Scilly	72.1	N4	0	9	6		
	Yarmouth	67.7	NW6	3	13	0		
	Plymouth	69.6	W4	3	11	–		
Hol.	Helder	65.9	NNW8	4	7	–		
	Vlissingen							
Francja	Calais	68.7	WSW12	2	11	0	–	2
	St Mathieu	71.8	cisza	0	8	0	–	6
	Paryż	69.3	NNW4	2	10	0	–	6
	Dijon	68.0	NW1	3	12	0	–	–
	Ile d'Aix	69.8	NNE2	0	10	0	–	7
	Clermont	69.1	cisza	1	9	0	–	4
	Lyon	68.1	NNE4	2	11	0	–	6
	Tours	70.6	NW2	0	10	0	–	5
	Strasbourg	67.4	S4	deszcz	8	0.3	–	1
Bel.	Bruxelles	68.0	W4	4	11	–	–	–
Niemcy	Aachen	67.3	W8	4	10	0.1	–	8
	Borkum	64.6	NW8	deszcz	6	ślad	–	–
	Hamburg	60.1	NNW12	4	7	6	–	6
	Swinemünde	54.3	WNW10	deszcz	8	4	–	6
	Magdeburg	60.1	W10	4	10	7	–	9
	Dresden	61.2	SW10	deszcz	9	3	–	6
	Breslau	60.8	SSW6	— " —	7	0.6	–	3
	Frankfurt n/M	66.2	WSW1	— " —	10	6	–	10
	Monachium	67.2	WSW4	4	7	0	–	2
	Kłajpeda	54.7	SW8	deszcz	4	2	–	–
Szwajc.	Genève	68.3	SSE1	1	9	0	–	7
	Zürich	68.7	NW1	2	6	0	–	4
	Lugano	66.9	N1	1	8	0	–	4
Dania	Ytterdroen	53.1	WNW12	3	7	2		
	Skagen	54.5	WNW12	2	4	0		
	Hanstholm	58.6	NNW12	deszcz	5	1		
	Blavandshuk	51.0	WSW18	mgła	3	3		
	Hammeröhus	50.2	W10	1	7	0		

	Stacja	Ciśnienie 700 mm.	Wiatr	Zachmurzenie	Temp. °C.	Opady m m.	Temp. Max.
Szwecja	Stockholm	45.0	SSW2	deszcz	3	4	
	Hernösand	45.6	S4	krupy	1	4	
	Haparanda	53.1	SSE6	2	2	0	
	Wisby	46.2	SW8	deszcz	4	–	
	Karlstad	48.5	N8	3	5	0	
	Storlien						
	Falsterbo	47.7	WNW6	4	7	5	
Norwegia	Bodø	55.0	SE6	4	1	–	
	Brønnö	53.0	W14	krupy	0	–	
	Valderaund	56.6	NW14	2	4	–	
	Christiansund	60.1	N14	deszcz	2	0.4	
Finlandja	Helsinki	54.0	SSE8	4	0		
	Sortavala						
	Kuopio	53.9	S4	3	3	0	
	Wasa						
	Sodankylä						
Estonia	Talin (Reval)						
	Dorpat						
	Filsand						
Rosja	Petrograd	58.0	S4	4	-0	–	
	Moskwa						
	Ajfors	63.2	W4	deszcz	8	–	
	Archangielsk	54.3	NW6	4	-1	–	
	Jan Mayen						
	Thorshavn	69.3	NNW8	4	0	0	
	Seydesfiord	71.7	S6	0	-4	–	
Austrja	Wien						
	Feldkirch						
	Innsbruck						
	Klagenfurt						
Czechosłowacja	Praha	63.0	W10	deszcz	9	–	
	Eger (Cheb)						
	Olomuniec	64.1	SE2	4	3	0	
	Stara Dala						
	Koszyce	63.8	S2	2	10	0	
Węgry	Bratislava	64.6	SW2	1	11	0	
	Budapest	65.3	N2	2	9	0	16
	Szombathely	66.2	NW8	0	0	0	16
	Szeged	65.7	N1	0	9	0	16
Hiszp.	Madrid						
	Coruna	67.0	cisza	0	15	–	
	Mahon	64.0	N8	0	9	–	
Włochy	Genova						
	Firenze						
	Roma						
	Napoli						
	Brindisi						
	Maddalena						
	Palermo						
Bałkany	Beograd	65.5	WSW2	3	9	0	–
	Bucuresti						
	Sofja	64.0	cisza	0	8	–	
	Konstantynopol						
	Athenes	61.0	N4	3	10	–	
Afryka	Malta	55.0	SSW8	deszcz	11	–	
	Biskra	59.0	NW10	4	14	–	
	Tripolis	56.0	NW1	4	9	–	
Stacje górskie	Sonnblick (3105)						
	Tatrzańskie (2964)						
	Säntis (2500)	64.9	N10	3	-1	0	

Spostrzeżenia pilotowe.

Stacja	Godz.	Wiatr i chmury	500	1000	1500	2000	2500	3000	3500	4000	4500	5000	Górna granica chmur	Rodzaj chmur	Uwagi
Warszawa															

Ogólny stan atmosfery w dniu 24.II-24 r.
Wysokie ciśnienie nad Atlantykiem, depresja nad Skandynawią i Bałtykiem. W Polsce pochmurno, deszcz, temperatura od 3° do 7°.

Wydawnictwo Państwowego Instytutu Meteorologicznego w Warszawie

Edition du soir (18 h. G.M.T.).

21. IV. 24. N° 112

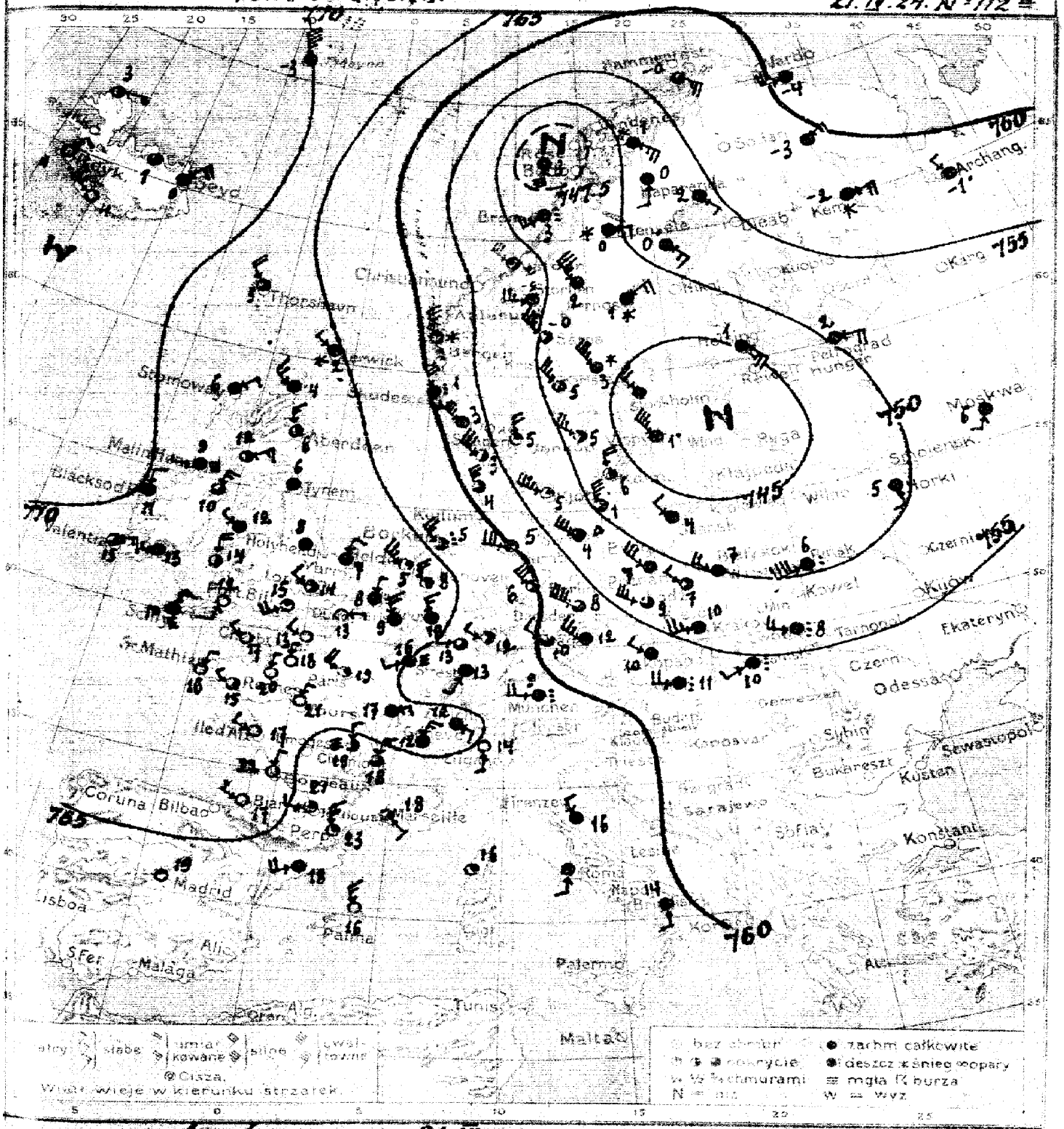

Warszawa, dnia 21. IV. Wydanie [illegible] z dnia 21. IV. Poniedziałek 1924 r. Godzina [illegible] Rocznik V. [illegible]

Prawdopodobny przebieg pogody w ciągu doby następnej

N° 112

Wydano dnia [illegible] 1924 r. o godz.

Spostrzeżenia meteorologiczne z dnia dzisiejszego rano dnia 21.II.24 r. N 1162

	Stacja	Ciśnienie 700 mm.	Wiatr	Zachmurzenie	Temp. °C.	Opady mm.	Temp. Max	Temp. Min.
Polska	Wilno							
	Pińsk	—	2 W 1	deszcz	6	0	10	
	Budzistek							
	Brześć n/B							
	Kowieze							
	Warszawa	49.6	W 4	deszcz	7	5	9	
	Łódź	51.8	NW 4	3	7	4	9	
	Lublin							
	Lwów	54.4	W 6	deszcz	8	0.4	11	
	Zakopane							
	Kraków	54.1	WSW 10	4	10	1.3	11	
	Cieszyn							
	Poznań	53.8	WNW 8	4	2	0.6	15	
	Toruń							
	Inowrocław							
	Chojnice							
	Tczew							
	Hel							
	Puck							
W.	Gdańsk	47.3	NW 6	4	4	1	10	
Anglia	Lerwick	65.4	NW 4	3 mgła	2	0.1		
	Stornoway	68.5	NE 4	4	6	0		
	Aberdeen	67.2	NNW 6	2	6	Ślad		
	Haby Head	66.7	WNW 8	4	12	—		
	Valentia	69.3	ENE 6	3	15	0.0		
	Scilly	68.9	NW 6	mgła	10	0		
	Yarmouth	67.5	NNE 4	4	7	Ślad		
	Falmouth	68.8	cisza	4	6	0		
Hol	Helder	66.1	NW 10	1	5	0		
	Utrecht	66.9	NW	4	3	0		
Francja	Cherbourg	66.1	E 4	0	13	—	17	
	St. Brest	68.2	N 2	0	16	—	21	
	Paris	65.3	NW 8	1	15	—	24	
	Dijon	65.1	E 1	4	17	—	27	
	Ile d'Aix	65.7	NNW 4	0	17	—	20	
	Clermont	64.3	N 1	mgła	19	—	20	
	Biarritz	66.9	NNW 2	0	13	—	17	
	Rennes	67.3	N 4	0	20	—	23	
	Strasburg	64.0	SSW 4	4	13	—	14	
Bel	Bruxelles	66.4	NW 6	4	8	0	16	
Niemcy	Kemmen							
	Borkum	63.8	NW	deszcz	5	Ślad	17	
	Hamburg	60.2	NNW 12	4	5	0	8	
	Swinemünde	52.1	NNW 12	krupy	4	0.2	9	
	Magdeburg	59.6	NW 8	3	6	0.1	12	
	Drezno	57.8	NNW 10	3	8	4	12	
	Wrocław	54.0	NNW 10	3	9	3	12	
	Frankfurt n/M	52.9	WNW 4	3	12	0	16	
	Monachium	63.2	W 8	deszcz	9	4	10	
Szwajc.	Genewa	63.5	NW 6	4	12	0	20	
	Zurych Bern	66.4	SE 4	4	12	0.1	15	
	Lugano	60.2	SE 0	0	14	0	18	
Dania	Kjobenhavn	53.0	WNW 14	1	5	0		
	Skagen	53.1	NNW 8	1	5	0		
	Hanstholm	55.9	NW 12	2	3	0		
	Blaavandshuk	59.1	NW 16	3	4	0		
	Hammerhus	49.9	NW 14	3	1	12		

	Stacja	Ciśnienie 700 mm.	Wiatr	Zachmurzenie	Temp. °C	Opady mm.	Temp. Max
Szwecja	Stockholm	41.3	NW 8	krupy	0	10	
	Hernösand	48.2	NE 6	śnieg	1	6	
	Haparanda	54.1	SE 2	4	2	0	
	Wisby	42.9	NW 14	4	1	3	
	Karlstad	48.8	NW 8	2	3	0	
	Skarben	51.6	W 10	4	-2	1	
	Jönköping	48.4	NW 10	3	5	0	
Norwegja	Kristjansund	57.8	ESE 10	3	-0	—	
	Brønnö	49.0	SW 6	deszcz	3	—	
	Valdersund	51.3	WNW 12	4	2	—	
	Vardösund	60.3	NNW 2	deszcz	1	—	
Finlandja	Helsinki	47.0	ESE 10	4	1	—	
	Sotkavaara						
	Kajania						
	Wasa						
	Sodankylä						
Estonja	Talin (Reval)						
	Dorpat						
	Filsand						
Rosja	Petrograd	50.5	E 8	4	2	—	
	Moskwa	51.2	SSW 4	4	6	—	
	Fińki	50.0	SW	4	5	—	
	Archangielsk	55.3	NW 4	4	1	—	
	Aleksandrowsk	67.1	WSW 8	4	-4	—	
	Jan Mayen	69.8	N 18	4	-3	—	
	Throndhjem	68.0	NNW 8	3	3	—	
	Seydisfjord	73.1	NE 8	4	0	—	
Austrja	Wiedeń						
	Feldkirch						
	Innsbruck						
	Klagenfurt						
Czechosłowacja	Praha						
	Egerberg	59.5	NW 4	3	10	5	11
	Hranice	58.3	NNW 4	4	10	0.5	10
	Stara Dala						
	Kosice	55.3	SW 4	deszcz	10	0.3	14
	Bratislawa	57.5	NW	—	11	6	15
Węgry	Budapest						
	Szombathely						
	Szeged						
Bośn.	Mostar	62.0	cisza	0	19	—	
	Sarajewo	63.0	NW 6	0	16	—	
	Dubrownik	62.0	SW 8	4	18	—	
Włochy	Genowa						
	Florencja						
	Aspido	61.0	NNW	4	16	—	
	Roma	62.0	SW	4	—	—	
	Foggia	60.0	SW	-4	14	—	
	Brindisi						
	Neapol						
	Palermo						
Bałkany	Belgrad						
	Bukareszt						
	Sofja						
	Konstantynopol						
	Ateny						
Afryka	Malta						
	Tunis						
	Alger						
Stacje górskie	Sonnblick (3105)						
	Zugspitze (2964)						
	Säntis (2500)	64.1	NW 10	mgła	-1	—	

Spostrzeżenia pilotowe.

Stacja	Godz.	Wiatr dolny	500	1000	1500	2000	2500	3000	3500	4000	4500	5000	Granica chmur	Rodzaj chmur	Uwagi
Warszawa															

Wydawnictwo Państwowego Instytutu Meteorologicznego w Warszawie

Édition du matin [7 h. G.M.T.] 22. IV. 24. № 113 a

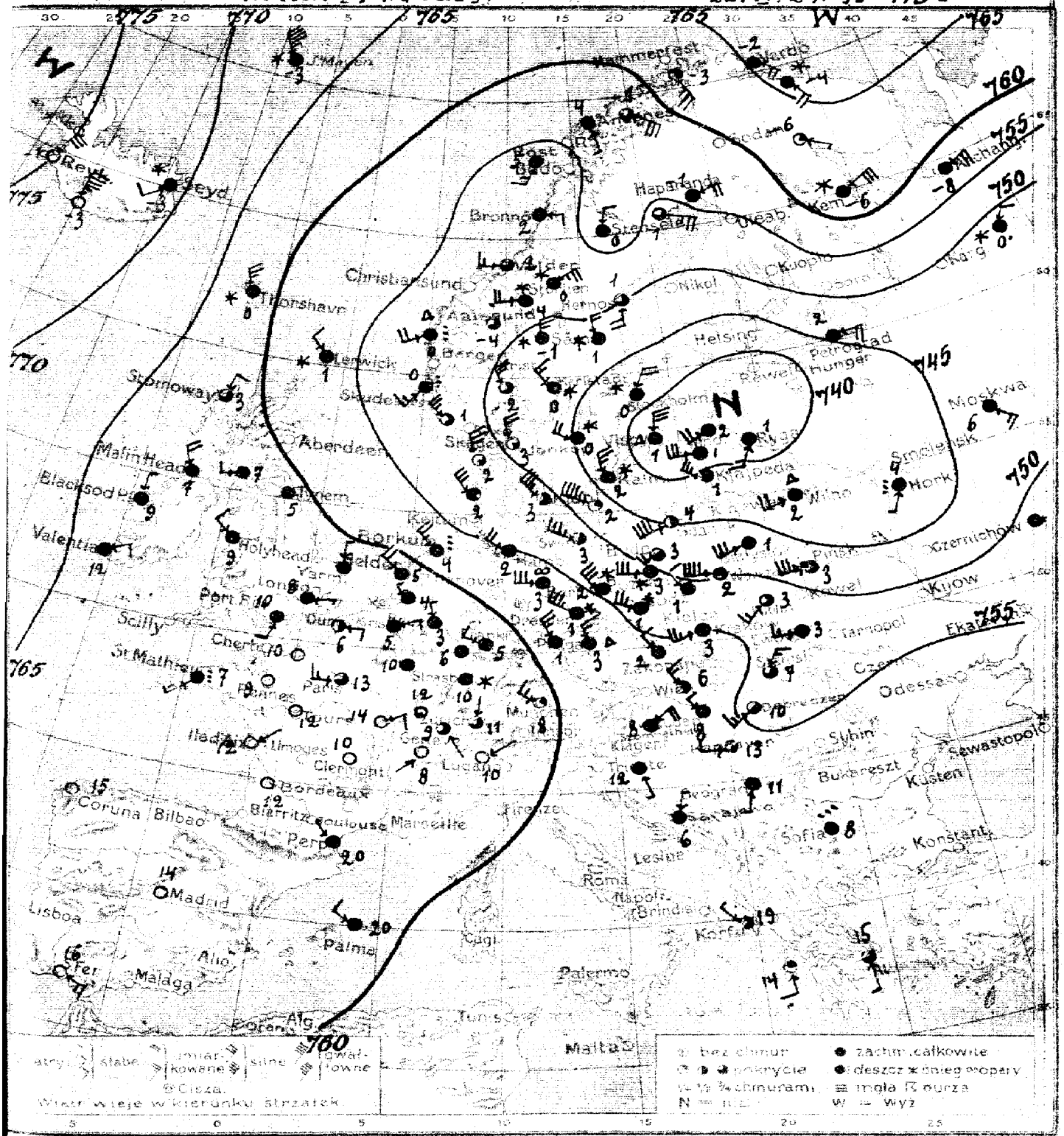

Warszawa. Mapa pogody z dnia 22. IV. Wtorek 1924 r. z rana Rocznik V. № 113 a

Prawdopodobny przebieg pogody w ciągu doby następnej: chłodno, pogoda zmienna [opad w postaci deszczu, śniegu lub krup], porywiste wiatry z zachodu i północo-zachodu. — SAB.

Wydano dnia 22. IV. 1924 r. o godz. 11½

Spostrzeżenia meteorologiczne z dnia dzisiejszego rano

	Stacja	Ciśnienie 700 mm +	Wiatr	Zachmurzenie	Temp. °C	Opady mm	Temp. Max	Temp. Min
Polska	Wilno	43.0	NSW8	krupy	2	7	6	0
	Prick	47.8	W4		4	3	0.2	—
	Białystok		WSW12		4	1	5	8 1
	Brześć n/B							
	Kowiercc							
	Warszawa	49.9	W16		4	2	ślad	0
	Łódź	52.7	NW6		4	1	0.1	— 0
	Łuków	51.1	SW6		3	3	2	— 1
	Lwów	54.4	W6		4	3	5	— 3
	Zakopane	56.7	NNW4	śnieg		2	10	2
	Kraków	55.0	WSW8		4	3	0.4	— 1
	Cieszyn							
	Poznań	52.2	W12	śnieg	3	0		2
	Toruń							
	Bydgoszcz	49.3	SW8		2	3	3	10 1
	Chojnice							
	Tczew							
	Hel							
	Puck							
Bałtyk	Gdańsk	44.9	W14		2	3	3	— 1
Anglia	Lerwick	58.1	NW4	śnieg	1	—		
	Stornoway	63.4	NNE4		3	3	—	
	Aberdeen	61.0	W4		4	7	—	
	Holy Head	64.0	WNW4		4	9	—	
	Valentia	63.0	ENE4		4	12	—	
	Kinsale	64.3	N2		4	9	—	
	Yarmouth	62.8	N2		4	—	—	
	Tynemouth	61.0	cisza		4	5	—	
Hel	Helder	60.5	NW8		4	5	0	
	Utrecht	61.9	NW2		4	4	0.1	
Francja	Calais	61.1	E4		3	6	0	— 5
	Le Havre	63.0	WSW2	deszcz		7	—	—
	Paris	60.6	W6		3	13	0	— 9
	Dijon	61.0	ENE4		0	14	0	— 10
	Le Puy	62.0	ENE1		0	12	0	— 6
	Clermont	62.2	cisza		0	10	0	— 2
	Strasbourg	58.0	— " —		0	12	—	—
	Besançon	62.6	— " —		0	9	0	— 7
	Marseille	60.6	— " —	deszcz		10	2	— 9
Bel	Bruxelles	61.5	ENE4		4	5	ślad	— 4
Niemcy	Aachen	61.6	NNW2		4	3	—	— —
	Berlin	59.1	NW10	deszcz		4	ślad	— —
	Hamburg	56.2	NNW8		4	2	0.2	— 2
	Swinemünde	50.3	NNW14		2	3	0	— 1
	Magdeburg	58.0	W12	mgła		3	ślad	— 2
	Dresden	57.2	NNW14	śnieg		1	— " —	— 0
	Breslau	54.7	NNW10	— " —		1	— " —	— 1
	Frankfurt n/M	62.1	NNW4		4	5	0	— 5
	München	60.1	NNW6		1	8	2	— 6
	Kłajpeda	40.4	NNW10	śnieg		1	2	— 3
Szwajc.	Genève	62.7	SW1		0	8	0	— 6
	Zurich	62.7	N1		3	11	3	— 9
	Lugano	57.5	ENE1		0	10	0	
Dania	Kopenhagen	50.6	NW14		3	3	0	
	Skagen	49.2	NNW8		1	3	0	
	Hanstholm	51.3	NNW10		1	2	0	
	Blaavandshuk	55.1	NW12		4	2	ślad	
	Hammerhus	46.2	WNW18		1	2	0	

	Stacja	Ciśnienie 700 mm +	Wiatr	Zachmurzenie	Temp. °C	Opady mm.	Temp. Max
Szwecja	Stockholm	41.1	NNE8	śnieg	0	16	—
	Hernösand	49.9	S8		3	1	1 —
	Haparanda	58.5	ENE8		4	-1	0 —
	Visby	37.4	N12	krupy	1	3	—
	Karlstad	46.5	NW6	śnieg	0	0.2	—
	Storlien	53.1	W8	— " —	-4	4	—
	Jönköping	45.0	NNW8	— " —	0	ślad	—
Norwegja	Andenes	56.3	SSE2		4	4	0.
	Bronnö	52.8	E4		4	2	0.2
	Valdersund	52.6	W6		3	2	0.6
	Vardö	50.4	SW6	deszcz	0	2	
Finlandja	Helsinki						
	Sortavala						
	Kuopio						
	Wasa						
	Sodankylä						
Estonia	Reval	36.2	W12		4	1	—
	Dunaburg	40.9	SW8		4	2	-
	Pskowi	38.6	SSW6		4	1	—
Rosja	Petrograd	45.7	E8		4	2	0
	Moskwa	43.0	SE6		4	6	6
	Orsk	42.0	SSW2	deszcz	4	10	
	Archangielsk	58.0	ENE8		4	-8	1
	Jekaterinburg	45.1	NNE4	śnieg	-1	0	
	Jan Mayen	35.2	NNW18	— " —	-3	4	
	Thorshavn	51.0	NNW10	— " —	0	-	
	Seydisfiord	20.9	SW4	— " —	-3	-	
Austrja	Wien						
	Feldkirch						
	Innsbruck						
	Bludenz						
Czechosłowacja	Praha	57.8	NNW6	krupy	3	ślad	
	Eger (Cheb)	59.3	NNW10		4	1	0
	Olomouc	56.2	NW4		4	2	0
	Stara Dala						
	Kasayce	53.3	NNE6		3	7	ślad
	Preßburg	56.2	NW6		2	6	2
Węgry	Budapest	56.2	NW4		4	8	2
	Szombathely	56.9	NE8		4	8	1
	Szeged	56.3	W4		1	13	1
Hiszp.	Madrid	63.0	cisza		0	14	-
	Coruna	61.0	— " —		0	15	-
	Malaga	60.0	NNW4		4	20	—
Włochy	Genova						
	Firenze						
	Roma						
	Napoli						
	Brindisi						
	Mediolanum						
	Palermo						
Bałkany	Belgrad	57.5	SSW2		4	11	0.3
	Sarajewo	59.4	NNE2		4	6	—
	Sofja	57.8	cisza	deszcz	8	ślad	21
	Konstantynopol						
	Athenes	59.0	S2		3	15	—
Afryka	Malta						
	Tunis						
	Alger						
Stacje górskie	Sonnblick (3105)						
	Tajgetos (2964)						
	Skalitz (2300)	6	0.5	NW6	mgła	-2	4 —

Spostrzeżenia pilotowe.

Stacja	Godz.	Wiatr dolny	500	1000	1500	2000	2500	3000	3500	4000	4500	5000	Kierunek dolnej chmury	Rodzaj chmur	Uwagi
Warszawa															

Ogólny stan atmosfery w dniu 22.IV.24 r.
Wysokie ciśnienie nad Islandją i Spitsbergenem, niskie nad Estonją i Łotwą. W Polsce pochmurno, chłodno.

Wydawnictwo Państwowego Instytutu Meteorologicznego w Warszawie

Édition du soir (18h. G.M.T.). 22.IV-24r. Nº 1136

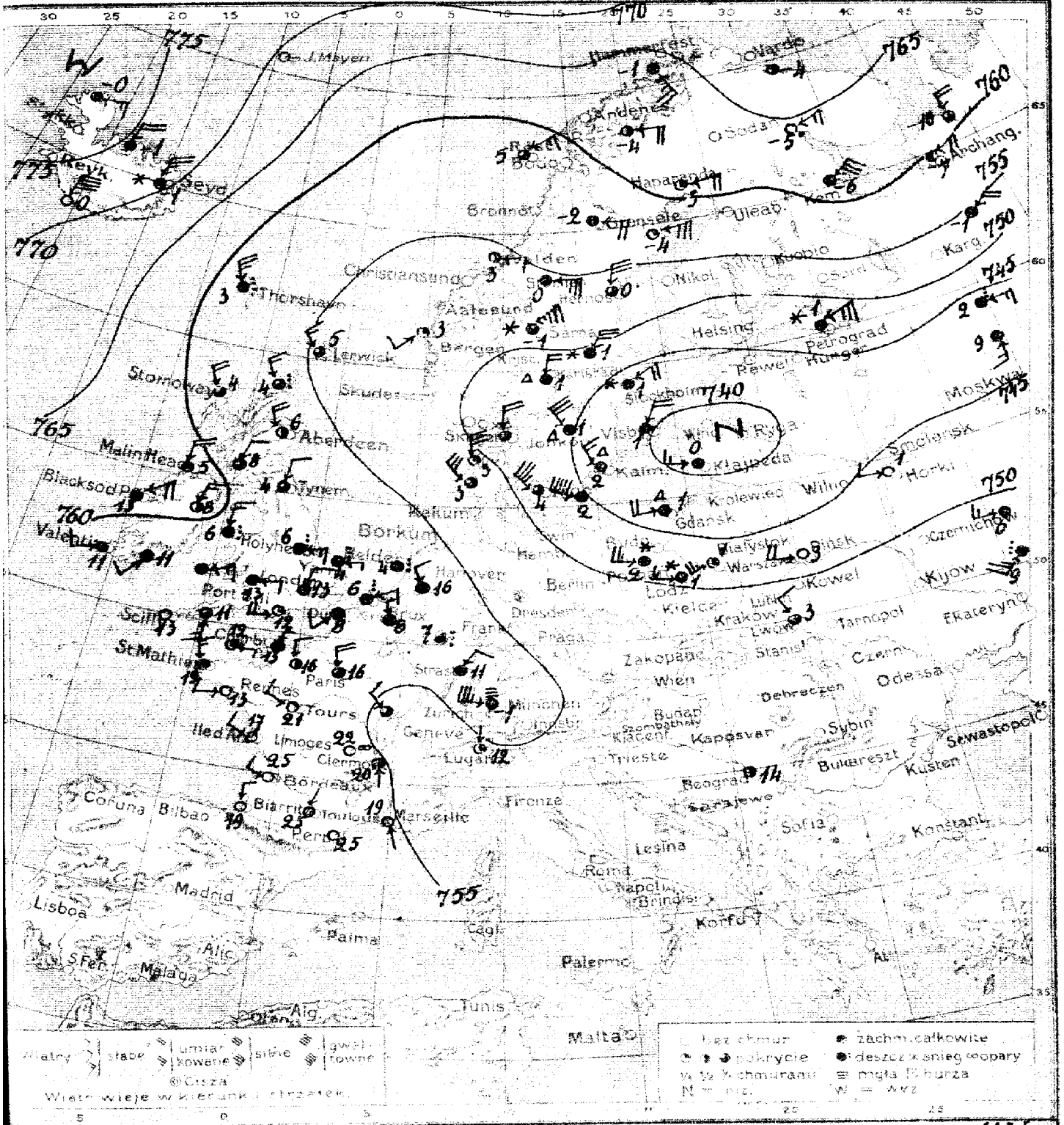
J.Mayen
Thorshavn
Lerwick
Stornoway
Aberdeen
Malin Head
Valentia
Blacksod Pt.
Christiansund
Aalesund
Bergen
Skudesnes
Stockholm
Helsingfors
Petrograd
Moskwa
Smolensk
Riga
Libau
Memel
Kalmar
Visby
Gdańsk
Królewiec
Wilno
Warszawa
Kowel
Kijow
Tarnopol
Ekaterynosław
Odessa
Sewastopol
Krakow
Lwów
Kielce
Lodz
Hamburg
Berlin
Dresden
Praga
Wien
Budapeszt
Debreczen
Sybin
Bukareszt
Kusten
Belgrad
Sarajewo
Sofia
Konstant.
Zakopane
Stanisl.
Czerniowce
Hannover
Amsterdam
Rotterdam
Ymuiden
Helder
Borkum
Norderney
Emden
Wilhelmshaven
Bremen
Hamburg
Port
Scilly
St.Mathieu
Paris
Reines
Tours
Ile de Re
Limoges
Clermont
Bordeaux
Biarritz
Toulouse
Perpignan
Marseille
Genève
Lugano
Zürich
München
Strasbourg
Frankfurt
Coruna
Bilbao
Madrid
Lisboa
S.Fer.
Malaga
Alic.
Palma
Cagl.
Tunis
Malta
Palermo
Napoli
Brindisi
Korfu
Leslina
Roma
Firenze
Trieste
Lugano
Kapósvar
Szombathely
Kiscenf
Aalesund
Thorshavn
Lerwick
Stornoway
Aberdeen
Malin Head
Valentia
Blacksod Pt.
Scilly
St.Mathieu
Reines
Tours
Ile de Re
Limoges
Clermont
Bordeaux
Biarritz
Toulouse
Perpignan
Marseille

Spostrzeżenia meteorologiczne z dnia dzisiejszego rano wiecz. 22. IV. 1924.

	Stacja	Ciśnienie 700 mm.	Wiatr	Zachmurzenie	Temp. °C.	Opady mm.	Temp. Max.	Temp. Min.
Polska	Wilno							
	Pińsk	48 4	W 8	0	3	1	3	
	Białystok							
	Brześć n/B							
	Kowieńce							
	Warszawa	47 7	WSW 10	1	1	0 3	6	
	Łódź	49 9	W 5	śnieg	1	ślad	5	
	Lublin							
	Lwów	52 3	NW 4	3	3	0	6	
	Zakopane							
	Kraków							
	Cieszyn							
	Poznań	49 5	W 10	śnieg	2	3	6	
	Poznań							
	Toruń							
	Bydgoszcz							
	Chojnice							
	Tczew							
	Hel							
	Puck							
W.	Gdańsk	43 5	NSW 8	krupy	1	0.4	6	
Anglia	Lerwick	54 1	NW 6	3	5			
	Stornoway	58 3	NW 8	3	4			
	Aberdeen	57 6	NNW 8	2	6			
	Holy Head	59 2	N 8	deszcz	6			
	Valentia	58 7	NSW 4	2	11			
	Scilly	59 0	cisza	0	15			
	Yarmouth	58 5	E 2	deszcz	4			
	Environs	59	NNE 4	3	4			
Hol.	Helder			deszcz	4			
	Vlissingen	57 4	ENE 4	— —	6			
Francja	Cap Gris Nez	65 4	SW 4	4	8			
	St. Mathieu	57 1	NNW 6	1	19			
	Paris	56 9	NNW 2	3	16			
	Dijon	55 0	NW 4	3	20			
	Rochefort	52 9	WNW 4	0	17			
	Clermont	55 4	cisza	zamgły	22			
	Montpellier	57 9	NNW 4	0	19			
	Marsylia	56 9	WNW 4	0	21			
	Strasbourg	55 8	NE 4	4	11			
Bel.	Bruxelles	56 3	NW 2	4	8			
Niemcy	Kiel							
	Borkum							
	Hamburg							
	Summemande							
	Berlin							
	Dresden							
	Breslau							
	Frankfurt n/M.							
	Monachium							
	Kolonia	59 5	W 6	4	0			
Szwecja	Gedser							
	Hiiuma							
	Lyckone	53 2	N 1	1	12			
Dania	Kjöbenhavn	48 3	WNW 4	3	4			
	Skagen	48 9	N 8	2	4			
	Hanstholm	50 7	NNW 10	1	3			
	Blavandshuk	52 0	NW 12	3	3			
	Hammerhus	44 5	WNW 4	4	2			

	Stacja	Ciśnienie 700 mm.	Wiatr	Zachmurzenie	Temp. °C.	Opady mm.	Temp. Max.	Temp. Min.
Szwecja	Stockholm	43 6	NE 8	śnieg	1			
	Bernösand	52 9	N 12	3	0			
	Haparanda	60 4	ENE 8	1	−3			
	Wisby	30 2	NNE 8	4	1			
	Karlstad	47 6	N 8	krupy	1			
	Oesterlund	54 8	E 12	4	0			
	Jonköping	45 0	NW 12	krupy	1			
Norwegia	[illegible]	62 3	SSE 14	4	−1			
	Bodö	57 0	NE 6	3	5			
	Veldalsmund	54 3	E 4	2	3			
	Skudesnes	52 5	SW 4	1	3			
Finlandya	Helsinki							
	Sortavala							
	Kuopio							
	Wasa							
	Sudankylä							
Estonya	Tallin (Reval)							
	Dorpat							
	Ösel							
Rosja	Petrograd	42 5	NE 12	śnieg	1			
	Moskwa							
	Hapke	46 9	W 4	0	1			
	Archangielsk	59 8	NE 8	2	−7			
	[illegible]							
	Kem Mysłen	69 6	cisza	0	—			
	Thorshavn	56 6	NNW 10	deszcz	3			
	Seydisfiord	70 4	N 10	śnieg	−1			
Austrya	Wien							
	Feldkirch							
	Innsbruck							
	Klagenfurt							
Czechosłowacja	Praha							
	Lipa (Deutsch)							
	Hradec							
	Stará Paka							
	Kosice							
Węgry	Budapest							
	Szombathely							
	Szeged							
Hiszp.	Madrid							
	Cerona							
	Palma							
Włochy	Genua							
	Firenze							
	Roma							
	Napoli							
	Brindisi							
	Messina							
	Palermo							
Bałkany	Belgrad	711 5	cisza	2	14			
	Bukareszt							
	Sofja							
	Konstantynopol							
	Athenes							
Afryka	Malta							
	Tunis							
	Alger							
Stacje górskie	Sonnblick (3105)							
	Jungfrau (2964)							
	Santis (2500)							

Spostrzeżenia pilotowe.

Stacja	Godz.	Wiatr dolny	500	1000	1500	2000	2500	3000	3500	4000	4500	5000	Granica dolnej chmury	Rodzaj chmur	Uwagi
Warszawa															

Wydawnictwo Państwowego Instytutu Meteorologicznego w Warszawie

Édition du matin [7h. G.M.T.] *23. IV. 24. Nº 114a*

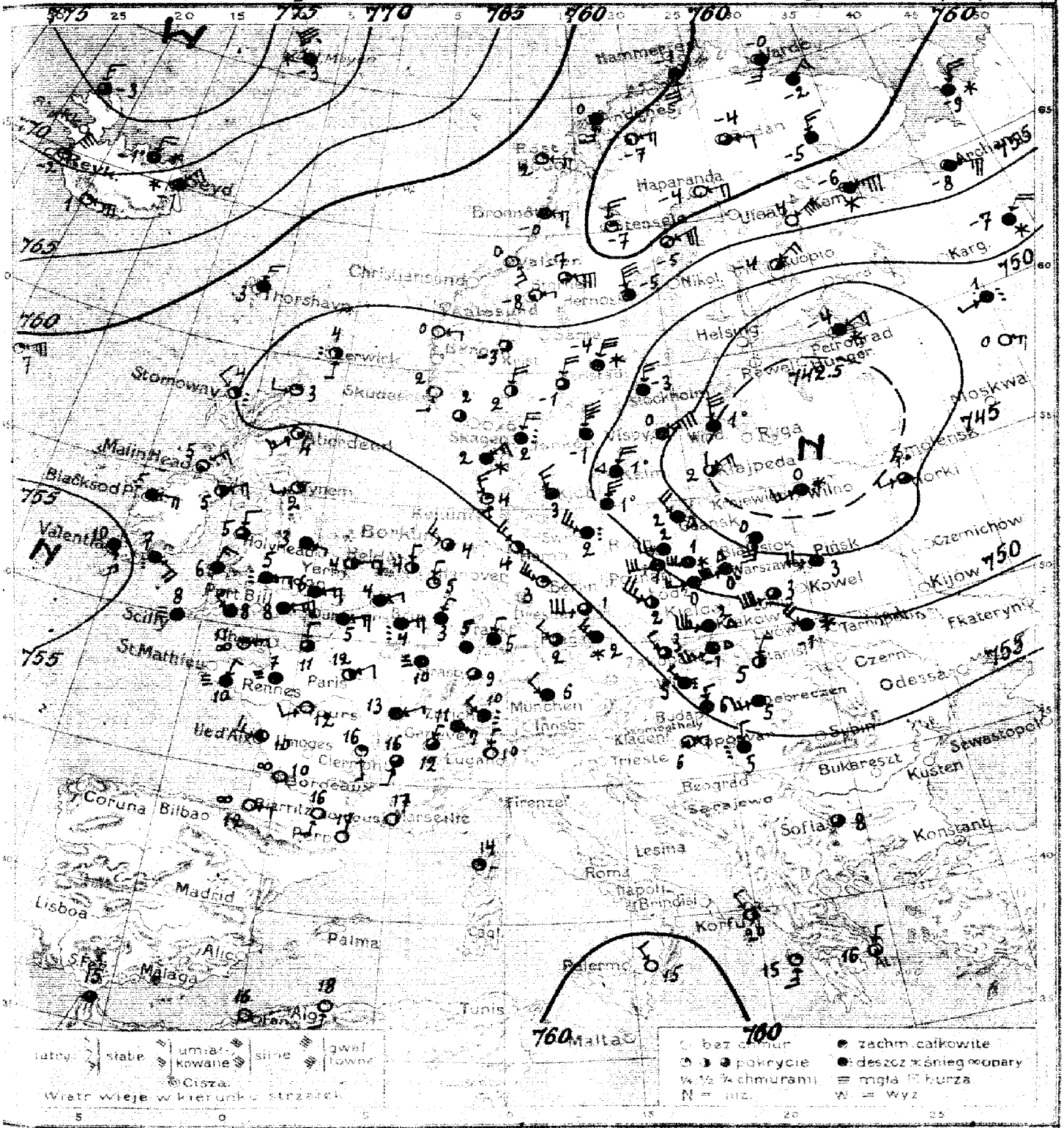
Stornoway
Malin Head
Blacksod Pt.
Valentia
Scilly
St. Mathieu
Ushant
Ile de Batz
Roches Pt.
Belmullet
Aberdeen
Lerwick
Skudesnes
Skagen
Thorshavn
Christiansund
Bergen
Hammerfest
Vardø
Haparanda
Sveaborg
Helsingfors
Petrograd
Reval
Hangö
Moskwa
Riga
Libau
Wilno
Memel
Königsberg
Danzig
Warszawa
Pińsk
Kowel
Czernichów
Kijów
Ekaterynosław
Odessa
Sewastopol
Kusten
Bukarest
Sofia
Konstantynopol
Lesina
Rom
Neapel
Brindisi
Korfu
Palermo
Malta
Tunis
Algier
Palma
Alicante
Malaga
Madrid
Lissabon
Coruña
Bilbao
Biarritz
Bordeaux
Arcachon
Rochefort
Pauillac
Lorient
Brest
Cherbourg
Le Havre
Dieppe
Boulogne
Dunkerque
Paris
Rennes
Limoges
Clermont
Lyon
Marseille
Nizza
Genua
Florenz
Triest
Agram
Budapest
Debreczen
München
Innsbruck
Zürich
Basel
Metz
Karlsruhe
Frankfurt
Hannover
Berlin
Hamburg
Kopenhagen
Christiansand
Skudesnes
Karg.
Nikol.
Hernösand
Östersund
Umeå
Luleå
Archangelsk
Jekaterinburg
Perm
Kasan
Saratow
Astrachan
Tiflis
Batum
Trapezunt
Angora
Smyrna
Konstantinopel
Saloniki
Sarajewo
Belgrad
Bukarest
Kronstadt
Temesvar
Arad
Szegedin
Pressburg
Wien
Prag
Dresden
Leipzig
Kassel
Köln
Aachen
Ostende
Calais
Cherbourg
Scilly
Valentia
Malin Head
Blacksod Pt.
Stornoway
Thorshavn
Bergen
Christiansund

Spostrzeżenia meteorologiczne z dnia dzisiejszego rano

	Stacja	Ciśnienie 700 mm+	Wiatr	Zachmurzenie	Temp. °C	Opady mm.	Temp. Max	Temp. Min
Polska	Wilno							
	Prisk	46.6	W8	4	3	2	—	—
	Białystok	43.4	S12	4	0	ślad	5	0
	Brześć n/B							
	Kowierce							
	Warszawa	46.9	WSW16	krupy	0	0.3	6	−0
	Łódź	50.1	W6	4	0	1	5	−1
	Lublin	48.7	SW16	3	3	5	12	−1
	Lwów	52.5	NW8	śnieg	−1	1	6	−1
	Zakopane	55.4	SW16	krupy	−1	1	6	−4
	Kraków	53.0	WSW12	—"—	2	ślad	10	0
	Cieszyn							
	Poznań	50.5	W12	4	1	3	6	−0
	Toruń	46.9	W12	śnieg	1	ślad	—	
	Bydgoszcz	47.5	SW8	4	2	—"—	6	0
	Chojnice							
	Tczew							
	Hel							
	Puck							
Bałtyk	Gdańsk	45.3	NW12	krupy	2	1	6	1
Anglia	Lerwick	51.2	S2	deszcz	4	—		
	Stornoway	55.1	NW4	—"—	4	2		
	Aberdeen	55.7	SW6	1	4	0		
	Holy Head	57.0	N4	2	5	0		
	Valentia	54.7	SSE6	4	10	0		
	Silly	56.6	cisza	mgła	6	0		
	Yarmouth	53.3	E6	2	4	ślad		
	Plymouth	57.7	W2	opary	2	—		
Hol.	Helder	58.0	N2	2	4	ślad		
	Vlissingen	58.3	ENE4	4	4	—"—		
Francja	Cap Gris Nez	57.0	E8	4	5	0		
	St Mathieu							
	Paris	56.2	ENE4	2	12	0		
	Dijon	56.1	ENE4	4	13	0		
	Rochefort	56.6	WNW6	3	10	0		
	Clermont	55.3	SSE2	1	16	0		
	Biarritz	57.6	E1	opary	12	0		
	Rennes	56.1	cisza	mgła	7	ślad		
	Strasbourg	56.6	—"—	3	9	—"—		
Bel.	Bruxelles	57.3	ENE4	deszcz	4	2		
Niemcy	Aachen	58.2	NNE2	4	3	ślad		
	Borkum	57.6	NW6	2	4	0		
	Hamburg	55.2	NW8	2	4	ślad		
	Swinemünde	50.5	WNW8	deszcz	2	—"—		
	Berlin	55.8	WNW6	1	3	—"—		
	Magdeburg	55.7	NW2	3	1	1		
	Dresden	52.7	NW6	3	2	ślad		
	Brestau	57.9	NW4	4	5	0		
	Frankfurt n/M	58.0	N4	4	6	0		
	München							
	Kłajpeda	48.2	NE6	3	2	0		
Szwajc.	Genève	57.7	NNE2	3	12	—		
	Zürich	57.9	NW1	deszcz	10	5		
	Lugano	54.9	N1	0	10	0		
Dania	Kjöbenhavn	51.2	NNW4	4	3	1		
	Skagen	52.3	NNE8	deszcz	2	1		
	Hanstholm	53.1	NE6	śnieg	2	0		
	Blavandshuk	54.6	NW16	1	4	7		
	Hammerhus	48.8	N10	4	1	ślad		

	Stacja	Ciśnienie 700 mm+	Wiatr	Zachmurzenie	Temp. °C	Opady mm.	Temp. Max	Temp. Min
Szwecja	Stockholm		N3	4	−3	1		
	Hernösand	55.8	NW2	4	−5	0		
	Haparanda	60.2	ENE8	0	−4	0		
	Wisby	46.8	NE14	4	0	—		
	Karlstad	53.4	NNE8	3	−1	ślad		
	Stordien	58.2	E2	1	−8	—"—		
	Jonköping	51.1	N14	4	−1	2		
Norwegia	Andenes	58.5	S6	4	0	0		
	Bronnö	58.0	E6	4	−0	—		
	Vadersund	55.8	SE6	0	0	—		
	Bodoe	54.3	SSW4	0	2	4		
Finlandja	Helsinki							
	Sorvavaia							
	Kuopio	50.9	NE8	2	−4	−0		
	Wasa							
	Sodankylä	62.8	E4	3	−4	0		
Estonja	Fellin (Rewel)							
	Dorpat							
	Ösland							
Rosja	Petrograd	43.5	ENE6	śnieg	−4	11		
	Moskwa							
	Horki	45.2	SW4	3	1	1		
	Archangielsk	56.8	E10	4	−7	0		
	Vindava	41.5	N12	4	1	0		
Austrja	Jan Mayen	72.0	NNW14	śnieg	−3	ślad		
	Thorshavn	56.8	NNE6	4	3	0		
	Seydisfiord	68.4	NE8	śnieg	−1	—		
	Wien							
	Feldkirch							
	Innsbruck							
	Klagenfurt							
Czechosłowacja	Praha	56.2	NW6	śnieg	2	0.2	—	1
	Export Chebs	56.5	NW4	3	2	0.1	—	1
	Hornsno	58.2	NW4	3	3	0	—	0
	Stara Dala							
	Kossyce	52.7	NNE2	2	5	0	−	1
Węgry	Bratislava	55.8	NW2	deszcz	5	2	—	3
	Budapest	54.5	W4	4	6	4	14	5
	Pécs/Fünfkirchen	55.9	E4	1	6	ślad	15	5
	Szeged	56.6	N2	deszcz	5	7	15	4
Hiszp.	Madrid							
	Carmona							
	Palma							
Włochy	Genova							
	Pirenze							
	Messina	61.0	NNW4	0	15	0		
	Roma							
	Napoli							
	Benedisi							
	Mediterrio							
	Palermo							
Bałkany	Belgrad							
	Bucuresti							
	Sofja	56.9	cisza	3	8	4	14	5
	Konstantynopol							
	Athenes	57.2	N2	1	16	ślad		
Afryka	Malta							
	Tunis							
	Alger	59.9	S4	0	18	3		
Stacje górskie	Sonnblick (3105)							
	Säntis (2500)	56.9	NSW8	śnieg	−1	—		
	Brocken	53.8	WNW12	mgła	−7	9		

Spostrzeżenia pilotowe.

Stacja	Godz.	Wiatr na dany	500	1000	1500	2000	2500	3000	3500	4000	4500	5000	Stracono dalsze obserw.	Rodzaj chmur	Uwagi
Warszawa															

Ogólny stan atmosfery w dniu 23.IV.24 r.
Wysokie ciśnienie nad Islandją, niskie nad Lotaryą i Irlandją.
W Polsce pochmurno, śnieg, krupy, chłodno.

Wydawnictwo Państwowego Instytutu Meteorologicznego w Warszawie

Édition du soir [18h. G.M.T.] 23. IV. 24. N° 1146.

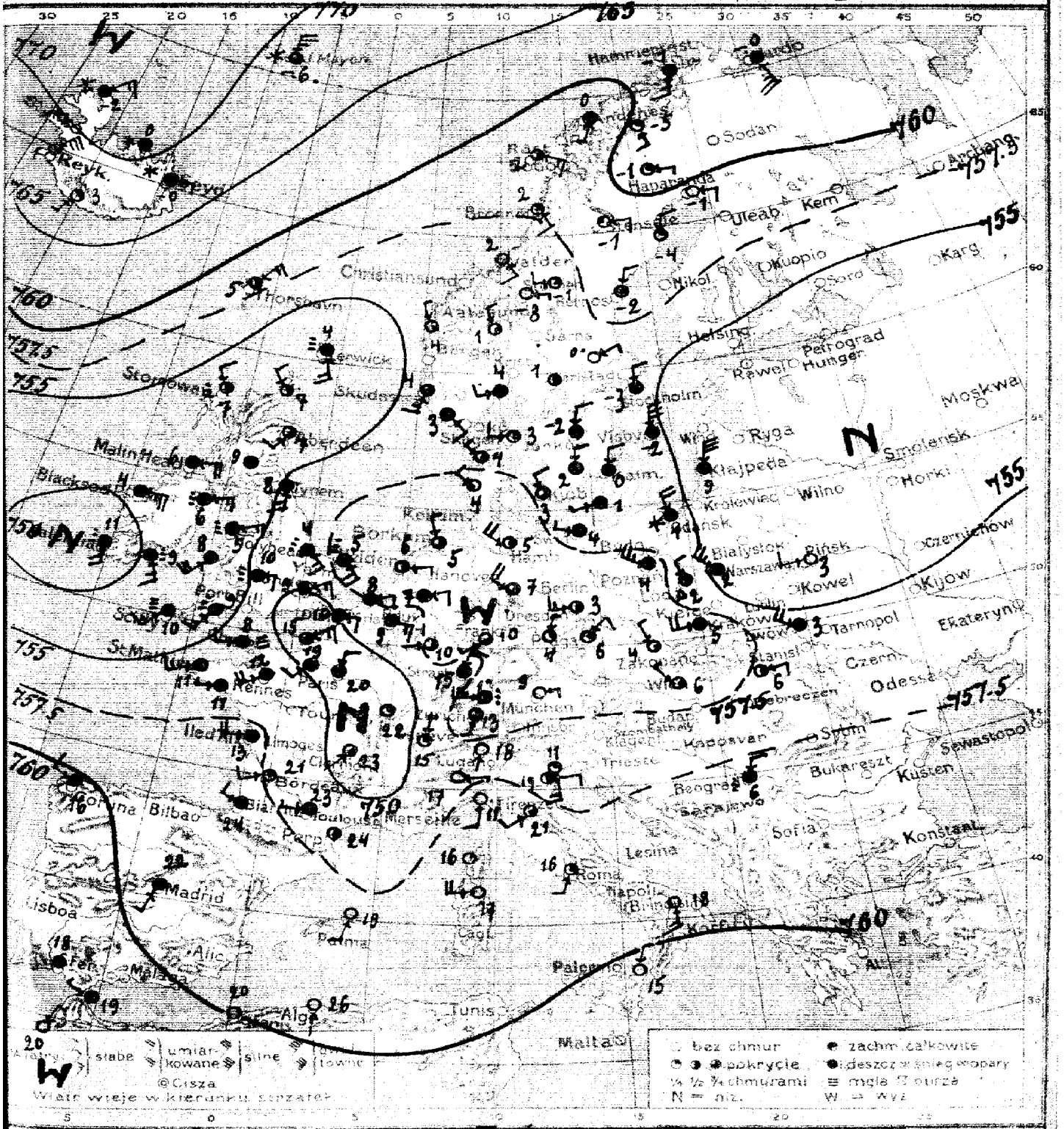
Hammerfest
Sodan
Haparanda
Uleab
Kem
Christiansund
Nikol
Kuopio
Karg
Helsing
Petrograd
Hunger
Reval
Moskwa
Ryga
Smolensk
Klajpeda
Horki
Wilno
Bialystok
Bińsk
Czernichow
Kowel
Kijow
Tarnopol
Ekaterynb
Odessa
Sebreczen
Sewastopol
Kusten
Bukarest
Konstanz
Sofia
Lesina
Rom
Napoli
Palermo
Tunis
Malta
Algier
Madrid
Lisboa
Bilbao
Toulouse
Marseille
Nantes
Paris
Brest
Stornoway
Aberdeen
Blacksod
Valentia
Scilly
Berlin
München
Triest
Belgrad
Sarajevo
Kopenhag
Stettin
Hamburg
Amsterdam
Skudsn
Visby
Malin Head
Horns Rev
Skagen
Aalborg
Thorshavn
Lerwick
Reykjavik
Jan Mayen
Bodö
Andenes
Bossekop
Haparanda
Uleab
Kem
Karg
Nikol
Kuopio

Spostrzeżenia meteorologiczne z dnia dwunastego czerwca 23.IX-24.r. Nr 1191

	Stacja	Ciśnienie 700 mm.	Wiatr	Zachmurzenie	Temp. °C.	Opady m m.	Temp. Max	Temp. Min.
Polska	Wilno							
	Pińsk	—	W5	0	3			
	Białystok							
	Brześć n/B							
	Kowierce							
	Warszawa	54.1	WNW10	4	2			
	Łódź	56.2	NW4	krupy	2			
	Lublin							
	Lwów	56.6	WNW8	4	3			
	Zakopane							
	Kraków	58.3	W8	9	5			
	Cieszyn							
	Poznań	57.6	WNW10	4	4			
	Toruń							
	Bydgoszcz							
	Chojnice							
	Tczew							
	Hel							
	Puck							
	Gdańsk	53.3	NNW8	śnieg	1			
Anglia	Lerwick	54.0	SSE5	deszcz	4			
	Stornoway	54.2	NW4	— " —	7			
	Aberdeen	54.5	SSW4	2	7			
	Holy-Head	54.0	ENE6	deszcz	5			
	Valentia	49.5	SSE8	— " —	11			
	Scilly	54.1	SSW6	mgła	10			
	Yarmouth	58.5	SE8	deszcz	5			
	Falmouth	55.2	S6	4	8			
Hol	Helder	58.4	E2	2	6			
	Vlissingen	57.5	ENE4	4	8			
Francja	Groskens	55.3	E4	4	10			
	St Mathieu	56.3	WSW6	4	11			
	Paris	54.1	NNE4	4	20			
	Dijon	54.4	cisza	1	22			
	Le d'Aix	57.6	W8	4	13			
	Clermont	54.3	SW1	2	23			
	Biarritz	59.6	WNW4	4	14			
	Rennes	56.3	SW8	4	12			
	Strasbourg	56.6	NNE4	4	15			
Bel	Bruxelles	56.9	E6	4	9			
Niemcy	Keitum							
	Borkum	59.2	NNW2	3	5			
	Hamburg	59.1	WNW8	1	5			
	Swinemünde	57.1	WNW4	4	4			
	Magdeburg	59.1	WNW8	3	7			
	Dresden	59.3	W6	2	3			
	Breslau							
	Frankfurt n/M	58.7	SW2	2	10			
	München	59.0	E2	4	9			
	Kłajpeda	59.6	NNE10	4	9			
Szwajcarja	Genève	57.1	NNE2	1	13			
	Zürich	58.5	SSW2	3	13			
	Lugano	55.5	S1	0	18			
Dania	Kjöbenhavn	56.8	WNW4	3	3			
	Skagen	56.7	W4	2	3			
	Hanstholme	56.7	WNW2	1	4			
	Blaavandshuk	58.4	NW4	1	4			
	Hammeren	55.7	WSW2	4	1			

	Stacja	Ciśnienie 700 mm.	Wiatr	Zachmurzenie	Temp. °C	Opady m m	Temp. Max
Szwecja	Stockholm	55.0	N4	4	-3		
	Hernösand	57.7	N4	1	-2		
	Haparanda	59.5	E4	0	-1		
	Wisby	55.0	N12	4	-2		
	Karlstad	57.1	cisza	2	1		
	Storlien	58.1	E2	0	-8		
	Jönköping	57.1	N4	4	-2		
Norwegja	Andenes	58.6	SSW2	4	0		
	Brønnö	57.8	SE4	1	2		
	Valdersund	55.8	SE4	0	2		
	Skudesnes	55.5	SSW6	3	4		
Finlandja	Helsinki						
	Sortavala						
	Kuopio						
	Wasa						
	Sodankylä						
Estonja	Tallin (Reval)						
	Dorpat						
	Filsand						
Rosja	Petrograd						
	Moskwa						
	Jan Mayen	68.4	N10	śnieg	-6		
	Thorshavn	58.1	NNE6	3	5		
	Seydisfiord	69.6	E4	śnieg	-0		
Austrja	Wien						
	Feldkirch						
	Innsbruck						
	Klagenfurt						
Czechosłowacja	Praha	59.7	NE4	1	6		
	Eger (Cheb)	59.5	NNE2	1	4		
	Olomouc	59.2	NNW2	1	4		
	Stara Dala						
	Kasszyce	56.7	E4	2	6		
	Bratislava	59.3	NW2	1	6		
Węgry	Budapest						
	Szombathely						
	Szeged						
Hiszp.	Madrid	56.1	S2	4	22		
	Coruna	60.0	WNW4	4	16		
	S. Fernando	62.0	cisza	4	18		
Włochy	Genowa	58.6	S4	0	17		
	Firenze	59.0	SW4	1	21		
	Taranto	59.1	S6	0	18		
	Roma	60.2	S4	1	16		
	Palermo	61.0	NNE2	0	15		
	Brindisi						
	Mudovieno						
	Palermo						
Bałkany	Beograd	61.0	NNE4	deszcz	6		
	Bucuresti						
	Sofja						
	Konstantynopol						
	Athènes						
Afryka	Malta						
	Tunis	60.0	cisza	0	20		
	Alger	59.0	S1	0	26		
Stacje górskie	Sambiick (2165)						
	Inggitae (2964)						
	Säntis (2500)	59.3	W14	deszcz	1		

Spostrzeżenia pilotowe.

Stacja	Godz.	Wiatr dolny	500	1000	1500	2000	2500	3000	3500	4000	4500	5000	Temperatura [illegible]	Pomiar [illegible]	Uwagi
Warszawa															

Wydawnictwo Państwowego Instytutu Meteorologicznego w Warszawie

Édition du matin [7h. G.M.T.] 24.IV-24r. Nº 115a

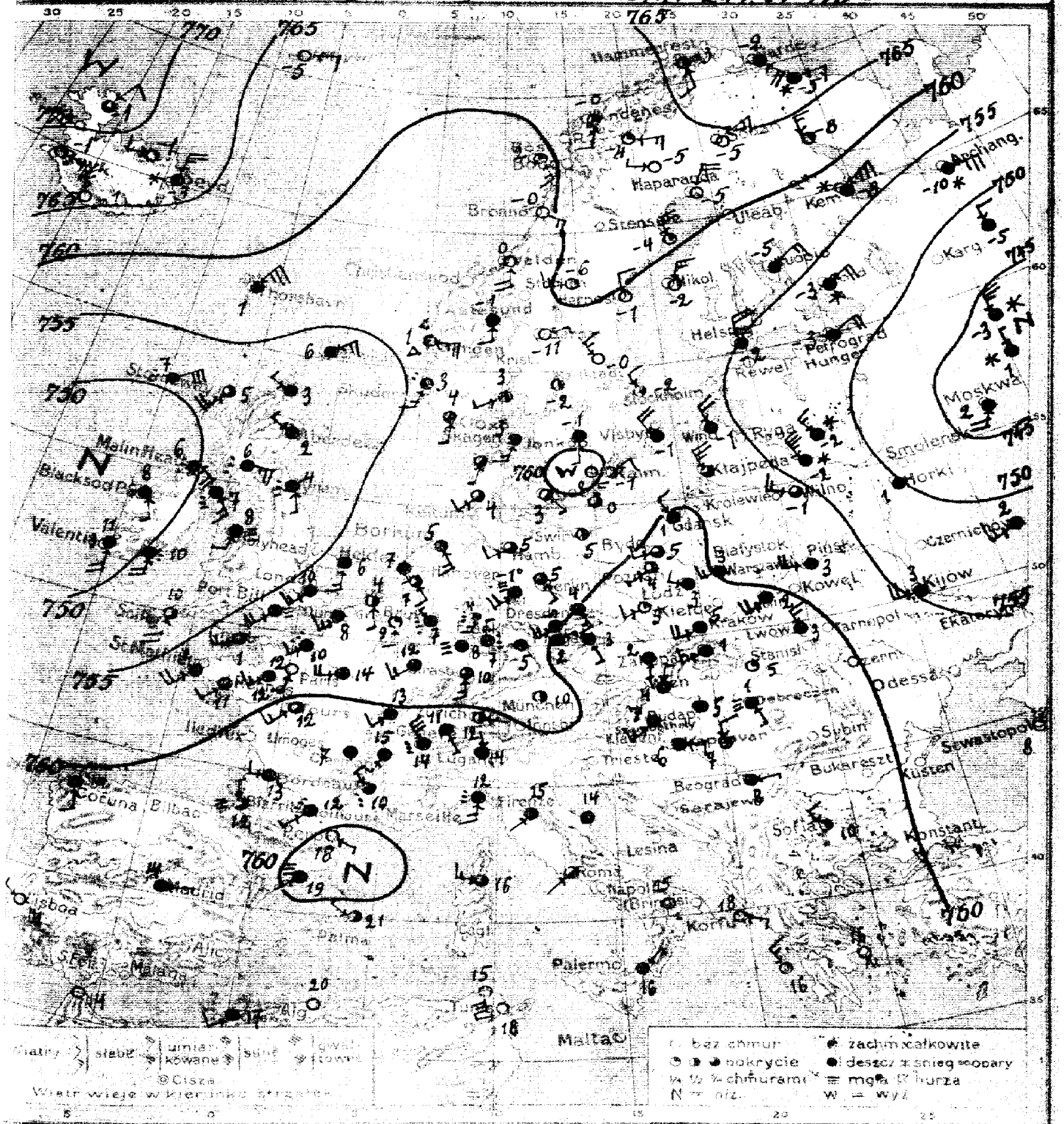

Warszawa. Mapa pogody z dnia 24. IV. Czwartek 1924 r. Rocznik V. Nº 115a

Przewidywania przebiegu pogody w ciągu doby następnej: Polepszenie się stanu pogody: zachmurzenie malejące, wzrost temperatury, na wschodzie kraju jeszcze opady, wiatry lokalne. — S. K.

Wydano dnia 24 IV. o godz. 11.

Spostrzeżenia meteorologiczne z dnia dzisiejszego rano

	Stacja	Ciśnienie 700 mm +	Wiatr	Zachmurzenie	Temp. °C	Opady mm	Temp. Max.	Temp. Min.
Polska	Wilno	56.0	WNW6	3	-1	H	1	-3
	Pińsk	-	W8	H	3	2	7	0
	Białystok							
	Brześć n/B							
	Kwidzyń							
	Warszawa	59.8	WSW6	H	3	0	H	1
	Łódź	60.4	WNW2	H	3	0.2	3	1
	Lublin	60.2	SW4	H	2	2	H	1
	Lwów	62.3	WNW6	H	3	1	6	1
	Lwów Polit.	-	WNW8	H	3	1	H	-1
	Zakopane	63.7	WSW2	3	1	0.4	2	-2
	Krakow	62.5	WSW8	H	5	0	6	2
	Cieszyn							
	Poznań	61.2	SW2	3	H	ślad	5	0
	Toruń							
	Bydgoszcz	60.2	WSW4	3	3.5	0.2	3	1
	Włocławek							
	Płock							
	Pack							
	Gdańsk	60.4	NW4	deszcz	1	0.4	3	-1
Finlandia	Terijoki	54.8	NE6	H	6	-	-	-
	Helsingfors	52.8	SSW8	3	5	-	-	-
	Abo	54.4	WNW4	H	2	0	-	-
	Nord Head	57.0	SSW4	śnieg	8	1	-	-
	Valentia	47.0	S6	deszcz	11	-	-	-
	Scilly	53.9	S8	3	10	-	-	-
	Yarmouth	56.2	SW6	H	6	-	-	-
	Pynemouth	53.9	SSE2	deszcz	9	-	-	-
Holandia	Helder	56.9	SE2	H	7	0.6	-	-
	Vlissingen	56.1	SSE2	2	4	0.5	-	-
Francja	Calais	56.0	SW8	H	8	0	-	7
	St. Brieuc	57.3	SW2	H	12	0	-	6
	Paris	58.4	WSW8	H	14	0	-	12
	Dijon	60.2	SW4	4	13	0	-	12
	Besançon	59.6	ESE2	0	18	-	-	-
	Clermont	65.2	cisza	H	17	0	-	12
	Biarritz	61.8	NNW1	mgła	12	0	-	10
	Rennes	59.2	SW6	H	12	0	-	10
	Strasbourg	58.0	S6	3	10	ślad	-	4
Belg.	Bruxelles	56.1	S4	1	9	0.1	-	-
Niemcy	Kolum							
	Borkum	58.3	SE6	H	5	-	-	-
	Hamburg	59.3	SW4	3	5	0	-	3
	Swinemünde	58.6	cisza	2	5	-	-	-
	Magdeburg	59.3	SE2	3	5	0	-	2
	Dresden	60.0	SE6	H	4	0	-	0
	Breslau	60.9	WSW4	1	5	0	-	-
	Frankfurt	58.2	N2	deszcz	7	0	-	6
	München	58.8	cisza	2	10	0	-	H
	Kleipeda	58.7	NNW10	śnieg	-0			
Szwajcaria	Genève	61.5	NW12	deszcz	14	0.6	-	12
	Zurich	60.8	E1	2	12	0.3	-	3
	Lugano	61.5	NNW1	H	14	0	-	12
Dania	Kjöbenhavn	59.3	ESE2	2	3	0		
	Skagen	58.6	SSW6	H	3	0		
	Hanstholm	57.9	SSW2	3	-	0		
	Blaavandshuk	59.2	SW4	3	4	0		
	Hammeröus	59.6	NNE6	3	0	0		

	Stacja	Ciśnienie 700 mm +	Wiatr	Zachmurzenie	Temp. °C	Opady mm	Temp. Max.	Temp. Min.
Szwecja	Stockholm	58.3	WW4	1	-2	0		-4
	Hernösand	59.5	N4	1	1	0		
	Haparanda	61.8	NNE8	0	-5	0		-9
	Visby	58.4	NW8	H	-1	0		
	Karlstad	59.7	cisza	2	-2	0		-5
	Stortien	59.5	NE4	2	-1	ślad		
	Jönköping	59.7	S2	H	-1	0.1		-5
Norwegia	Andenes	61.2	SW	1	-0	0		
	Brønnö	59.6	ESE6	0	-0	0		
	Valdevaerd	56.5	S8	0	0	0		
	Skudesnes	55.8	SSW6	deszcz	3	ślad		
Finlandia	Helsinki	53.0	N8	0	-2	2		-4
	Sortavala	53.7	NE8	śnieg	-3	ślad		-4
	Kaipo	56.2	NE6	H	-5	0		-8
	Wasa	58.3	NNE6	0	-2	ślad		-5
	Sodankylä	64.2	NE6	0	-5	0		-16
Grodna	Mahnowski	51.5	NW6	śnieg	-2	-		
	Duisburg	52.4	NNW4	-"-	-2	-		
	Münster	53.7	NNW8	H	-1	-		
Rosja	Petrograd	51.4	NE8	H	-3	1		
	Moskwa	48.4	SW8	H	-2	-		
	Kijow	54.5	W8	H	-3	1		
	Sebastopol	55.7	NE2	0	-8	0		
	Archangielsk	52.6	E10	śnieg	-10	-		
Austrja	Isle Mayen	64.3	ENE4	0	-3	0		
	Thorenburg	58.2	NNE4	H	-1	-1		
	Seydenhard	65.7	N10	śnieg	-3	0		
	Wien							
	Feldkirch							
	Innsbruck							
	Klagenfurt							
Czechosłowacja	Praha	61.1	SE2	H	-3	0		-0
	Eger (Cheb)	60.7	ENE4	H	-2	0		-0
	Olomuniec	62.4	S2	H	-2	0		-3
	Stara Dala							
	Hoskyce	62.6	cisza	1	-3	0		-3
	Bratislava	62.3	NNE2	H	-4	0		-1
Węgry	Budapest	62.6	cisza	H	-3	ślad	-3	-2
	Szombathely	61.2	SW6	H	-1	1	8	4
	Szeged	63.6	N4	3	-7	5	11	3
Hiszp.	Madrid	62.0	E2	H	-14	0		
	Coruna	61.4	SW	H	-14	0		
Portugal	Lizbona	60.0	SW1	H	-19	0		
Włochy	Genova	62.0	SW	deszcz	-12	-		
	Florencja	62.0	SW1	H	-15	0		
	Asinara	60.0	cisza	H	-14	0		
	Roma	63.0	SW1	2	-	-		
	Messina	62.0	NE2	H	-16	-		
	Palermo	64.0	cisza	-	-15	-		
	Maddalena							
	Palermo							
Bałkany	Beograd	63.5	E2	H	-8			
	Bukareszt	63.0	ESE2	0	-18			
	Sofja	63.0	NNW	2	-10	0	21	8
	Konstantynopol	63.0	NW6	0	-16			
	Athènes	64.7	cisza	0	-16	0	-	-13
Malta	Malta	62.0	SW4	H	-17	-		
	Tunis	62.0	NSW2	0	-16	0		
	Alger	61.0	cisza	0	-20	0		
Stacje górskie	Semmlitsch (3105)							
	Zugspitze (2964)							
	Säntis (2500)							

Spostrzeżenia pilotowe.

Stacja	Godz.	Wiatr kier.	500	1000	1500	2000	2500	3000	3500	4000	4500	5000	Granica dolna chmur	Rodzaj chmur	Uwagi
Warszawa															

Ogólny stan atmosfery w dn. 24. IV. 24.

Wysokie ciśnienie nad oceanem Lodowatym, depresje - nad Rosją centralną oraz nad Atlantykiem. W Polsce pochmurno, temperatura od 3° do 5° na wschodzie kraju przymrozki. —

Wydawnictwo Państwowego Instytutu Meteorologicznego w Warszawie

Édition du soir [18 h G M T]. *24. IV. 24. N: 115 b.*

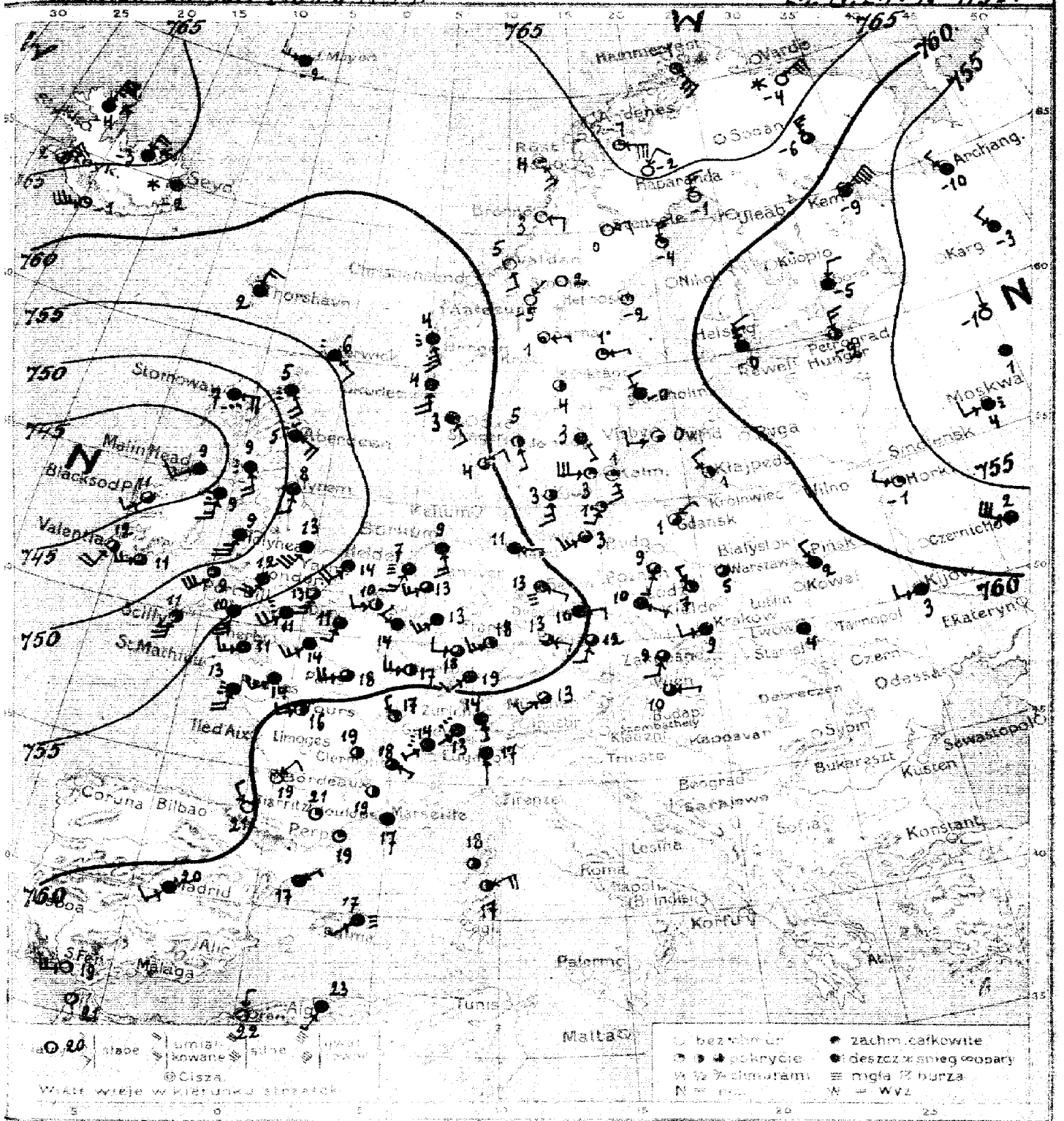
765
760
755
750
745
740
Stornoway
Valentia
Scilly
St Mathieu
Tled Aix
Limoges
Bordeaux
Coruna
Bilbao
Perpignan
Marseille
Madrid
Lisboa
Malaga
Alic
Oran
Algier
Tunis
Malta
Palermo
Roma
Napoli
Brindisi
Korfu
Firenze
Trieste
Beograd
Sarajewo
Sofia
Lesina
Budapest
Debreczen
Kecskemet
Kaposvar
Bukarest
Sypin
Sewastopol
Küsten
Konstant.
Odessa
Tarnopol
Lwow
Krakow
Lublin
Warszawa
Pinsk
Kowel
Brest
Bialystok
Grodno
Wilno
Kowno
Königsberg
Danzig
Memel
Libau
Mitau
Dünaburg
Pleskau
Petersburg
Helsingf.
Reval
Dorpat
Wesenberg
Wologda
Moskwa
Archang.
Karg
Kiopio
Sincensk
Czernichow
Ekaterynoslaw
Kijow
Odessa
Hannigsfort
Ouessant
Roches
Cherbourg
Ostende
Vlissingen
Helder
Terschelling
Valdum
Oviand
Skagen
Seyd
Jan Mayen
Thorshaven
Aberdeen
Blacksodpt
Malin Head
Belmullet
Valentia
Scilly
Ile d'Yeu
Rochefort
Biarritz
Toulouse
Clermont
Nancy
Metz
Trier
Aachen
Essen
Hannover
Berlin
Posen
Breslau
Prag
Wien
Budapest
Agram
Triest
Florenz
Rom
Neapel
Brindisi
Korfu
Palermo
Tunis
Algier
Oran
Malaga
Alic
Madrid
Lissabon
Coruna
Bilbao
Perpignan
Marseille
Nizza
Genua
Turin
Mailand
Zürich
Basel
Stuttgart
Frankfurt
Köln
Aachen
Brüssel
Ostende
Vlissingen
Helder
Terschelling

Spostrzeżenia meteorologiczne z dnia dzisiejszego rano

	Stacja	Ciśnienie 700 mm.	Wiatr	Zachmurzenie	Temp. °C	Opady mm.	Temp. Max.	Temp. Min.
Polska	Wilno							
	Pińsk	61.8	NW2	4	2	0.2	4	
	Białystok							
	Brześć n/B							
	Kowieńce							
	Warszawa	61.4	cisza	3	5	0	7	
	Łódź	62.3	NW1	2	7	0	9	
	Lublin							
	Lwów	64.0	cisza	4	4	ślad	8	
	Zakopane							
	Kraków	62.5	WSW4	4	9	0	12	
	Cieszyn							
	Poznań	61.5	SSW2	3	9	0	12	
	Toruń							
	Bydgoszcz							
	Chojnice							
	Tczew							
	Hel							
	Puck							
Bałtyk	Gdańsk	62.4	NE2	2	1	0.1	2	
Anglia	Lerwick	55.6	ESE4	deszcz	6	0.2		
	Stornoway	47.4	E8	—"—	7	0.2		
	Aberdeen	50.9	ESE8	—"—	5	2		
	Holy Head	49.3	SSW10	4	9	2		
	Valentia	47.5	SSW8	2	12	8		
	Scilly	52.9	SSW10	3	11	1		
	Yarmouth	56.1	SW8	4	14	0		
	Plymouth	51.0	S4	4	8	2		
Hol.	Helder	57.3	SSW6	opady	7	0		
	Vlissingen	58.5	WSW4	2	10	0		
	Calais	57.5	SSW4	4	14			
Francja	Le Malcher	60.7	WSW4	2	16			
	Paris	58.9	WSW8	3	18			
	Dijon	60.7	NW1	2	17			
	Bordeaux	61.1	NE4	0	19			
	Le Puy	59.2	cisza	2	19			
	Clermont	59.3	NW2	0	21			
	Biarritz	59.5	SW6	4	14			
	Rennes	59.1	SW4	3	19			
	Strasbourg	58.8	WNW4	4	14			
Bel.	Bruxelles	59.5	SW6	4	13	2		
Niemcy	Aachen	58.7	SSE6	4	9	0		
	Berkum	59.5	E2	4	11	0		
	Hamburg	61.3	SW6	2	3	0		
	Swinemünde	59.2	ESE4	mgła	13	0		
	Magdeburg	60.0	E4	4	10	0		
	Dresden	60.7	ESE2	4	10	0		
	Breslau	59.1	WSW6	2	18	1		
	Frankfurt n/M	62.1	SW4	2	13	0.3		
	München	62.6	NW4	2	1	0		
	Klappeda	63.5	SW2	deszcz	14	0.4		
Szwajc.	Genève	62.8	SSE2	4	14	—		
	Zürich	61.9	S1	4	17	0		
	Lugano	61.7	SSE4	2	3	0		
Dania	Kjöbenhavn	60.6	SSE2	2	5	0.1		
	Skagen	59.9	NE4	3	4	0		
	Hanstaholm							
	Bovanadshuk							
	Hammeröhus	62.0	SSW4	1	1	0		

	Stacja	Ciśnienie 700 mm.	Wiatr	Zachmurzenie	Temp. °C	Opady mm.	Temp. Max.	Temp. Min.
Szwecja	Stockholm	61.4	NNW4	4	6	0		
	Hernösand	62.0	cisza	1	-2	0		
	Haparanda	63.1	N6	0	-1	0		
	Wisby	61.7	W4	1	0	0		
	Karlstad	61.4	cisza	2	4	0		
	Storlien	62.3	NE1	0	-5	—		
	Jonköping	61.7	SE2	4	3	3		
Norwegja	Andenes	68.8	SE12	2	-1	—		
	Bergen	62.0	E4	0	3	0		
	Arendal	58.3	SSE10	deszcz	4			
	Christiansand	58.6	S8	4	4			
	Skudesnes	58.6	N6	4	-0	0		
Finlandja	Helsinki	57.3	NNE4	4	-5	ślad		
	Sortavala							
	Kuopio							
	Wasa							
	Sodankylä							
Estonja	Tallin (Reval)							
	Dorpat							
	Pilsand	57.0	N6	2	2	—		
Rosja	Petrograd	52.7	W4	deszcz	4			
	Moskwa	61.8	W4	4	3			
	Kijów	57.3	WNW4	1	-1			
	Archangielsk	52.9	NW2	4	-10			
		63.4	N6	4	-2			
	Jan Mayen	56.4	NNE6	4	2	0		
	Thorshavn	63.0	cisza	śnieg	-2			
	Seydisfiord							
Austrja	Wien							
	Feldkirch							
	Innsbruck							
	Klagenfurt	60.5	SSW4	3	12	0		
Czechosłowacja	Praha	59.3	ESE2	3	13	ślad		
	Eger (Cheb)	61.5	SSW4	3	9	0		
	Olomuniec							
	Stara Dala	62.3	WSW2	1	8	0		
	Brandeis	61.3	E2	7	10	ślad		
Węgry	Budapest							
	Szombathely							
	Szeged	64.0	SW4	4	20	—		
Hiszp.	Madrid							
	Carmona	61.0	SW2	mgła	17			
	Palma							
Włochy	Genova							
	Firenze							
	Roma							
	Napoli							
	Brindisi							
	Maddalena							
	Palermo							
Bałkany	Belgrad							
	Bucuresta							
	Sofja							
	Konstantynopol							
	Athènes							
Afryka	Malta	61.0	cisza	0	21			
	Tunis	63.0	SSW2	4	23			
	Alger							
Stacje górskie	Schneekoppe (1605)							
	Zugspitze (2964)							
	Säntis (2500)							

Spostrzeżenia pilotowe.

Stacja	Godz.	Wiatr i chmury	500	1000	1500	2000	2500	3000	3500	4000	4500	5000	Kierunek dolnej chmury	Rodzaj chmur	Uwagi
Warszawa															

Wydawnictwo Państwowego Instytutu Meteorologicznego w Warszawie

Edition du matin [7 h. G.M.T.] — *25. IV. 24. N° 116a*

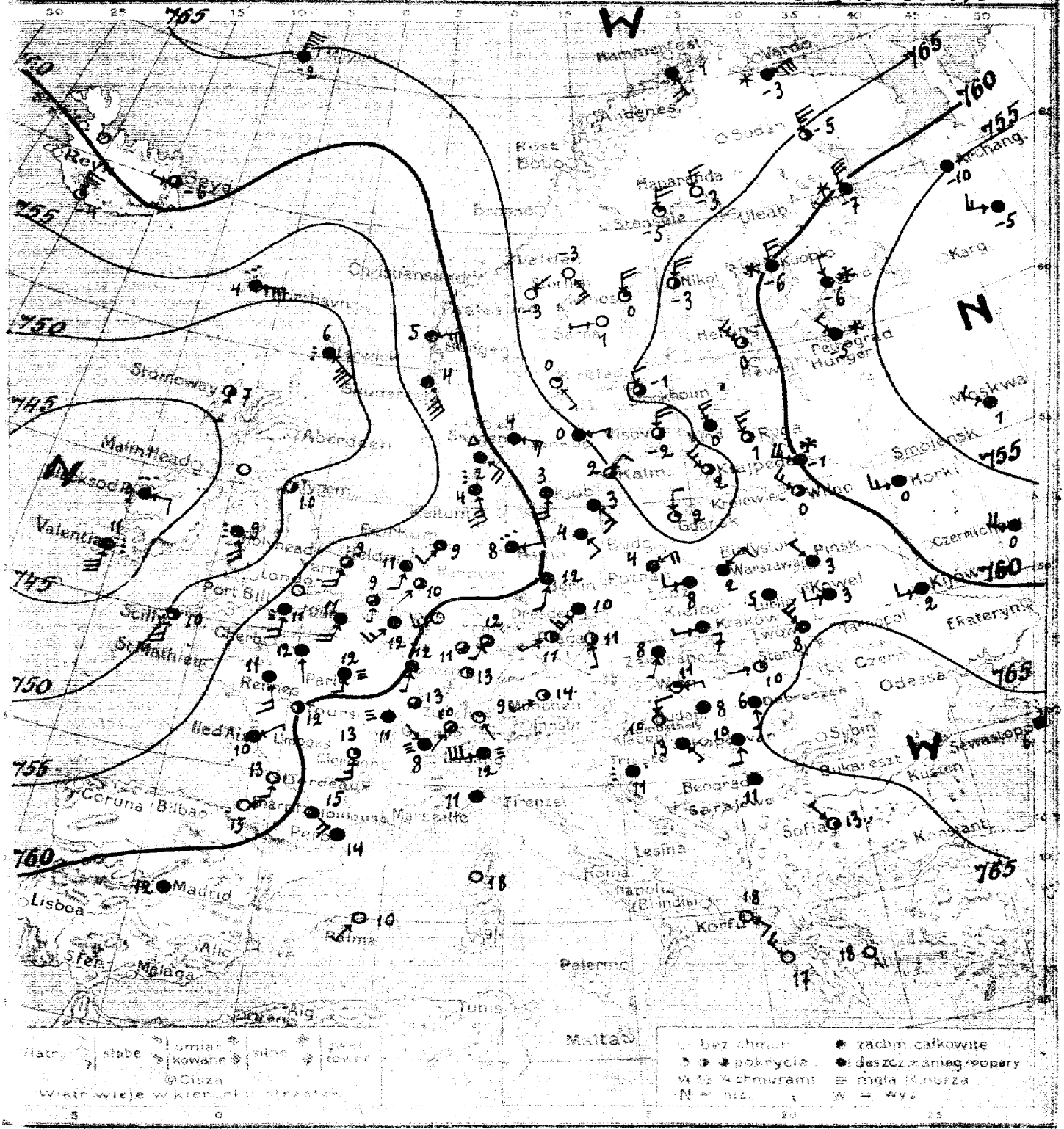
W
N
N
W
765
760
755
750
745
Reykjavik
Stornoway
Malin Head
Valentia
Scilly
St Mathieu
Brest
Cherbourg
Aberdeen
Tynem
Port Bill
Paris
Reines
Ile d'Aix
Limoges
Bordeaux
Toulouse
Marseille
Perpignan
Coruna
Bilbao
Madrid
Lisboa
Sfax
Malaga
Alg
Tunis
Palma
Firenze
Napoli
Palermo
Lesina
Korfu
Malta
Sofia
Belgrad
Bukarest
Odessa
Sewastopol
Kuban
Ekaterynsk
Kijow
Moskwa
Smolensk
Archang.
Karg
Petersburg
Helsingf.
Reval
Riga
Libau
Memel
Danzig
Thorn
Warszawa
Pinsk
Lwow
Krakow
Kielce
Lublin
Kowel
Brest
Czernichow
Horki
Nikol.
Kuopio
Haparanda
Stensele
Oulea
Andenes
Hammerfest
Jokkmokk
Sodankylä
Bodö
Roest
Trondheim
Christiansund
Stavanger
Skudesnäs
Kalmar
Karlskrona
Visby
Stockholm
Upsala
Gefle
Falun
Karlstad
Göteborg
Hernösand
Östersund
Umeå
Skellefteå
Luleå
Haparanda
Jokkmokk
Sodankylä
Bodö
Roest
Andenes
Hammerfest

Spostrzeżenia meteorologiczne z dnia dzisiejszego rano

	Stacja	Ciśnienie 700 mm +	Wiatr	Zachmurzenie	Temp. °C.	Opady mm.	Temp. Max.	Temp. Min.
Polska	Wilno	62.6	NW6	3	-0	1	2	-2
	Pińsk	63.1	NW2	4	3	0.2	3	-
	Białystok	63.6	N4	3	0	0	2	-1
	Brześć n/B							
	Kiwerce							
	Warszawa	63.8	NE4	4	2	ślad	7	0
	Łódź	63.2	WSW2	4	6	0	8	2
	Lublin	62.6	cisza	4	5	0	7	2
	Lwów	65.0	NW6	4	8	0	8	3
	Zakopane	63.8	SW4	3	10	0	7	0
	Kraków	63.5	W2	4	7	ślad	12	2
	Cieszyn							
	Poznań	63.4	ENE8	4	4	0	12	3
	Toruń	64.0	E4	4	2	0	-	0
	Bydgoszcz	64.0	NE4	4	4	0	10	1
	Chojnice							
	Tczew							
	Hel							
	Puck							
Niemcy	Gdańsk	64.1	ENE2	3	1	0	2	-2
Anglia	Lerwick	49.4	SE14	deszcz	6			
	Stornoway	45.6	S2	2	7			
	Blacksod	42.8	E4	deszcz	9			
	Holy Head	42.7	SSE8	—"—	9			
	Valentia	42.2	S12	—"—	11			
	Scilly	50.8	SSW8	3	10			
	Yarmouth	56.6	SSW8	3	9			
	Bjuemouth	51.2	—	2	10			
Holandja	Helder	57.2	SW2	3	10			
	Vlissingen	58.5	S2	3	9			
Francja	Calais	58.1	SSW8	4	11	0	-	10
	St. Mathieu							
	Paris	59.7	S4	mgła	12	0	-	9
	Dijon	61.3	cisza	—"—	11	2	-	6
	Rochefort	57.9	ENE2	4	10	ślad	-	8
	Clermont	60.0	S6	4	13	1	-	5
	Limoges	59.4	ENE14	3	15	0	-	12
	Rennes	57.8	SSE6	4	11	ślad	-	10
	Strasbourg	61.2	cisza	2	13	0	-	7
Bel.	Bruxelles	59.4	SW6	4	12	0	-	9
Niemcy	Aachen	60.9	WSW6	2	12	0.1	-	7
	Borkum	67.9	SW4	4	9	ślad	-	7
	Hamburg	59.2	E2	deszcz	8	—"—	-	7
	Swinemünde	61.7	SE4	4	4	0	-	2
	Magdeburg	60.7	SSW2	4	12	ślad	-	9
	Dresden	61.3	SW6	4	10	0	-	3
	Breslau							
	Frankfort M.	61.5	SW2	3	12	0		
	München	62.7	WSW2	1	14	0		
	Kłajpeda	65.0	NW6	3	2	0		
Szwajcarja	Genewa	64.1	NW1	mgła	8	-		
	Zürich	63.8	SE1	1	9	-		
	Lugano	64.6	W12	mgła	12	-		
Dania	Kjöbenhavn	62.6	S8	4	3	0		
	Skagen	61.3	ESE6	4	4	0		
	Hanstholm	58.3	ESE8	krupy	2	2		
	Blaavandshuk	57.4	SE10	deszcz	4	ślad		
	Hammerhus	63.3	SE6	4	3	0		

	Stacja	Ciśnienie 700 mm +	Wiatr	Zachmurzenie	Temp. °C.	Opady mm.	Temp. Max.	Temp. Min.
Szwecja	Stockholm	64.9	NNW4	3	-1	0		
	Hernösand	66.0	N8	0	-0	-		
	Haparanda	66.3	N6	0	-3	0		
	Wisby	65.1	N8	3	-2	0		
	Karlstad	65.5	SE2	1	0	0		
	Storlien	65.1	NE1	0	-3	0		
	Jönköping	64.9	E2	4	0	0		
Norwegja	Lærdal	73.8	SSE8	4	-1	3	1	
	Brønnö							
	Hammerfest	57.3	E10	4	5	6		
	Aldenaes	55.8	SSE14	4	4	0		
Finlandja	Helsinki	60.3	NW6	1	0	0	-	5
	Sortavala	57.0	N2	śnieg	-6	ślad	-	7
	Kuopio	59.6	N8	—"—	-6	1	-	7
	Wasa	64.4	NNE8	2	-3	ślad	-	3
	Sodankylä							
Estonja	Pilla (Reval)	63.4	NNW6	4	1	0.2	2	-
	Dorpat	59.7	NNW10	śnieg	-1	0.2	0	-2
	Pernau	63.2	NNW8	4	-0	0.4	3	-1
Rosja	Petrograd	57.7	NW4	śnieg	-5	0		
	Moskwa	51.0	NW4	4	-2	0		
	Kijów	62.6	W4	4	2	0		
	Archangielsk	54.7	cisza	4	-11	ślad		
	Horki	59.2	W6	4	-0	0		
Norwegja	Jan Mayen	65.2	NNE14	4	-2	5		
	Thorshavn	51.9	E12	deszcz	4	—		
	Seydisfjord	60.8	W2	3	-6	—		
Austrja	Wiedeń							
	Feldkirch							
	Innsbruck							
	Klagenfurt							
Czechosłowacja	Praha	61.9	SSE2	2	11	1	-	7
	Ujezd (Chrudim)	62.2	SW2	2	11	0	-	5
	Olomouc	62.8	SSW2	4	8	0.3	-	5
	Stara Dala							
Czechosłowacja	Hranice	64.0	W2	1	10	0	-	2
	Brzeclava	63.3	E2	1	11	1	-	0
Węgry	Budapest	63.7	cisza	4	8	0	11	3
	Szombathely	63.4	N4	0	10	0	12	7
	Szeged	65.0	S4	4	10	ślad	12	7
Hiszp.	Madrid	62.0	cisza	4	12	-		
	Coruna							
Hiszp.	Palma	62.0	SSW2	0	10	-		
Włochy	Genoja	65.0	SW1	4	11			
	Firenze	62.0	NE1	2	16	2	-	13
	Roma							
	Napoli							
	Brindisi							
	Maddalena							
	Porto Torres							
Bałkany	Belgrad	64.5	cisza	4	11	2	-	11
	Zagrzeb	62.6	—"—	deszcz	11	0		
	Sofja	64.3	NW2	1	13	0	22	11
	Konstantynopol							
	Athenes	63.9	cisza	0	18	0	-	14
Afryka	Malta							
	Tunis							
	Alger							
Stacje górskie	Sonnblick (3105)							
	Zugspitze (2964)							
	Säntis (2500)							

Spostrzeżenia pilotowe.

Stacja	Ocisz	Wiatr dolny	500	1000	1500	2000	2500	3000	3500	4000	4500	5000	Kierunek dolnej chmury	Rodzaj chmur	Uwagi
Warszawa															

Ogólny stan atmosfery w dniu 23.II-24r.
Wysokie ciśnienie nad morzem Barentsa i Skandynawją, niskie nad Rosją i Irlandją. W Polsce ciemno i chłodno.

Wydawnictwo Państwowego Instytutu Meteorologicznego w Warszawie

Edition du soir [18h. G.M.T.] — *25.IV-24 r. Nº 1166*

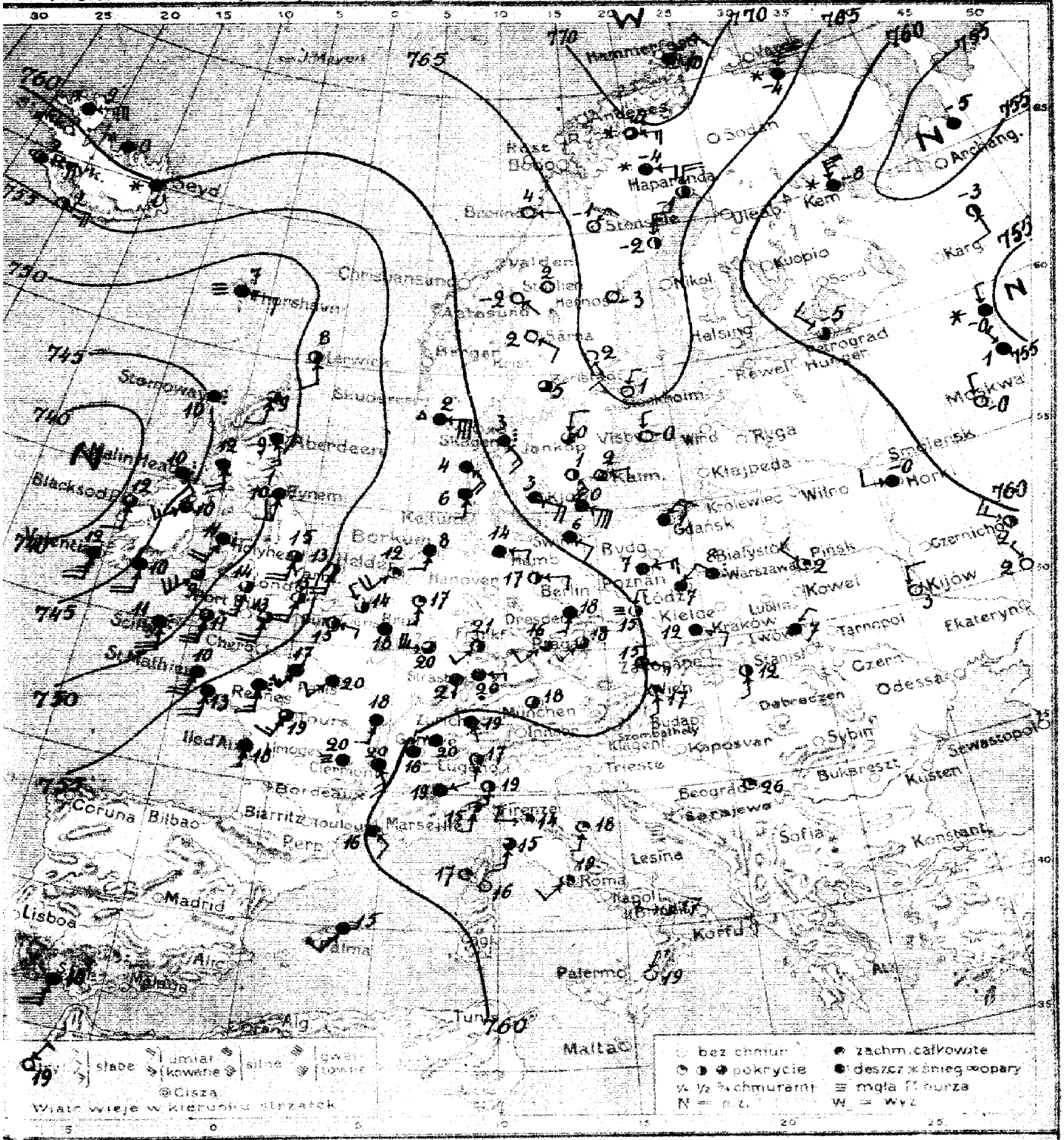
Jan Mayen
Reykjavik
Thorshavn
Lerwick
Stornoway
Aberdeen
Blacksod Pt.
Valentia
Scilly
St. Mathieu
Ile d'Aix
Bordeaux
Biarritz
Coruna
Bilbao
Lisboa
Madrid
Malaga
Alger
Tunis
Malta
Palermo
Lesina
Roma
Napoli
Korfu
Sofia
Beograd
Sarajewo
Bukarest
Budapest
Wien
München
Berlin
Hannover
Hamburg
Bremen
Borkum
Helgoland
Skudesnes
Bergen
Stavanger
Oslo
Helsinki
Stockholm
Visby
Ryga
Kłajpeda
Królewiec
Gdańsk
Bydgoszcz
Poznań
Łódź
Kielce
Kraków
Lwów
Tarnopol
Warszawa
Białystok
Pińsk
Kowel
Wilno
Smoleńsk
Moskwa
Kijów
Ekaterynosław
Odessa
Sewastopol
Debreczen
Sybin
Kaposvar
Trieste
Firenze
Roma
Lesina
Napoli
Palermo
Korfu
Sofia
Konstanca
Bukarest
Kuusten
Petrograd
Reval
Hangö
Nikol
Kuopio
Karg
Kem
Haparanda
Sodankylä
Andenes
Jokkmokk
Ammarnäs
Storuman
Arvidsjaur
Arjeplog
Kiruna
Haparanda
Kem
Archang.
Jokkmokk
Ammarnäs
Storuman
Arvidsjaur
Arjeplog
Kiruna
Andenes
Bodø
Rørvik
Trondheim
Oslo
Bergen
Skudesnes
Stavanger
Thorshavn
Lerwick
Stornoway
Aberdeen
Blacksod Pt.
Valentia
Scilly
St. Mathieu
Ile d'Aix
Bordeaux
Biarritz
Coruna
Bilbao
Lisboa
Madrid
Malaga
Alger
Tunis
Malta
Palermo
Lesina
Roma
Napoli
Korfu
Sofia
Beograd
Sarajewo
Bukarest
Budapest
Wien
München
Berlin
Hannover
Hamburg
Bremen
Borkum
Helgoland
Skudesnes
Bergen
Stavanger
Oslo
Helsinki
Stockholm
Visby
Ryga
Kłajpeda
Królewiec
Gdańsk
Bydgoszcz
Poznań
Łódź
Kielce
Kraków
Lwów
Tarnopol
Warszawa
Białystok
Pińsk
Kowel
Wilno
Smoleńsk
Moskwa
Kijów
Ekaterynosław
Odessa
Sewastopol
Debreczen
Sybin
Kaposvar
Trieste
Firenze
Roma
Lesina
Napoli
Palermo
Korfu
Sofia
Konstanca
Bukarest
Kuusten
Petrograd
Reval
Hangö
Nikol
Kuopio
Karg
Kem
Haparanda
Sodankylä
Andenes
Jokkmokk
Ammarnäs
Storuman
Arvidsjaur
Arjeplog
Kiruna
765
760
755
750
745
740
735
730
770
775
780
785
790
795
800
805
810
815
820
825
830
835
840
845
850
855
860
865
870
875
880
885
890
895
900
905
910
915
920
925
930
935
940
945
950
955
960
965

Spostrzeżenia meteorologiczne z dnia dzisiejszego rano z 25.IV.24 r. N° 116

	Stacja	Ciśnienie 700 mm.	Wiatr	Zachmurzenie	Temp. °C.	Opady mm.	Temp. Max.	Temp. Min.
Polska	Wilno							
	Pińsk	65.2	NW4	1	2			
	Białystok							
	Brześć n/ L							
	Kowierce							
	Warszawa	62.8	cisza	deszcz	8			
	Łódź	62.3	NE4	4	7			
	Lublin							
	Lwów	63.1	NE2	4	7			
	Zakopane							
	Kraków	61.0	ESE4	4	12			
	Cieszyn							
	Poznań	62.2	ENE0	4	7			
	Toruń							
	Bydgoszcz							
	Chojnice							
	Tczew							
	Hel							
	Puck							
Bałtyk	Gdańsk	64.4	NE6	4	1			
Anglia	Lerwick	59.3	SSE4	2	8			
	Stornoway	45.4	cisza	deszcz	10			
	Aberdeen	49.7	SSE6	4	9			
	Holy-Head	48.3	SSW8	deszcz	11			
	Valentia	42.3	S10	4	12			
	Scilly	48.6	SSE12	deszcz	11			
	Yarmouth	55.3	S8	2	13			
	Plymouth	50.4	S4	deszcz	10			
Hol.	Helder	56.6	SW8	1	12			
	Vlissingen	56.4	NW2	2	14			
Francja	Cherbourg	55.6	ESE2	2	13			
	St Mathieu	53.0	S10	4	10			
	Paris	55.8	SW8	4	20			
	Dijon	58.3	SSW4	4	18			
	Ile d'Aix	57.1	SSE2	4	18			
	Clermont	–	cisza	mgła	20			
	Limoges	57.5	SSW6	3	19			
	Rennes	57.0	S6	deszcz	–			
	Strasbourg	56.6	cisza	4	21			
Bel.	Bruxelles	55.9	S2	4	18			
Niemcy	Keitum							
	Borkum	57.8	S4	4	8			
	Hamburg	58.9	E2	4	14			
	Swinemünde	60.9	SE4	4	6			
	Magdeburg	58.6	E4	2	17			
	Dresden	58.8	SSW2	4	18			
	Breslau	59.9	NNE2	mgła	15			
	Frankfurt n/M	57.9	SW2	2	21			
	München	59.1	cisza	3	18			
Szwajc.	Genève	60.9	NNE1	4	16			
	Zürich	60.7	SSE1	4	19			
	Lugano	62.5	S1	1	17			
Dania	Kjöbenhavn	62.5	ESE8	4	3			
	Skagen	61.7	SE6	deszcz	5			
	Hanstholm	58.4	SE8	4	4			
	Blavandshuk	58.5	S2	4	6			
	Hammerhus	62.4	ESE12	4	0			

	Stacja	Ciśnienie 700 mm.	Wiatr	Zachmurzenie	Temp. °C	Opady mm.	Temp. Max.	Temp. Min.
Szwecja	Stockholm	65.2	NNE2	0	1			
	Hernösand	66.0	cisza	0	-3			
	Haparanda	65.2	N8	2	-1			
	Visby	64.8	N2	0	-0			
	Karlstad	64.4	cisza	3	5			
	Stordien	63.7	SE1	0	-2			
	Jönköping	63.7	N4	3	0			
Norwegia	Ärendal	72.0	NE6	4	-10			
	Bronnö	64.0	E1	0	4			
	Lerwland	59.0	E12	krupy	2			
	Skudesnes							
Finlandja	Helsinki							
	Sostavala							
	Kuopio							
	Wasa							
	Sodankylä							
Estonja	Tallin (Reval)							
	Dorpat							
	Filsand							
Rosja	Petrograd	59.8	NW4	3	-3			
	Moskwa	57.8	N2	0	-0			
	Horki	61.1	W4	4	-0			
	Kujów	62.9	N4	0	3			
	Szenkursk	56.3	S4	2	-3			
	Kirsanow							
	Wiatka	46.8	E2	mgła	7			
	Archangielsk	59.5	cisza	śnieg	0			
Austrja	Wien							
	Feldkirch							
	Innsbruck							
	Klagenfurt							
Czechosłowacja	Praha	59.2	SW2	3	18			
	Eger (Cheb)	59.2	SW4	3	16			
	Hlomouc	60.0	ESE2	4	13			
	Stará Dala							
	Kosice	61.7	S2	2	12			
	Bratislava	60.1	S2	1	17			
Węgry	Budapest							
	Szombathely							
	Szeged							
Hiszp.	Madrid							
	Corana							
	Formentera	53.0	S10	4	10			
Włochy	Genova	62.6	S2	2	15			
	Firenze	61.9	W4	1	14			
	Taranto	64.3	W2	2	17			
	Roma	64.3	SW4	1	19			
	Napoli	63.0	S2	2	19			
	Livorno	63.3	S6	3	15			
	Maddalena	61.5	cisza	0	16			
	Palermo	64.0	NNE2	0	19			
Bałkany	Belgrad	62.9	cisza	1	26			
	Bucuresti							
	Sofja							
	Konstantynopol							
	Athenes							
	Malta							
Afryka	Tunis							
	Algier	62.0	NNE2	0	19			
Stacje górskie	Sonnblick (3105)							
	Engadyna (2964)							
	Säntis (2500)							

Spostrzeżenia pilotowe

Stacja	Godz.	Wiatr dolny	500	1000	1500	2000	2500	3000	3500	4000	4500	5000	Kierunek dalsz. chmur	Rodzaj chmur	Uwagi
Warszawa															

Wydawnictwo Państwowego Instytutu Meteorologicznego w Warszawie

Édition du matin [7 h. G.M.T.] — *26.IV.24. № 117a*

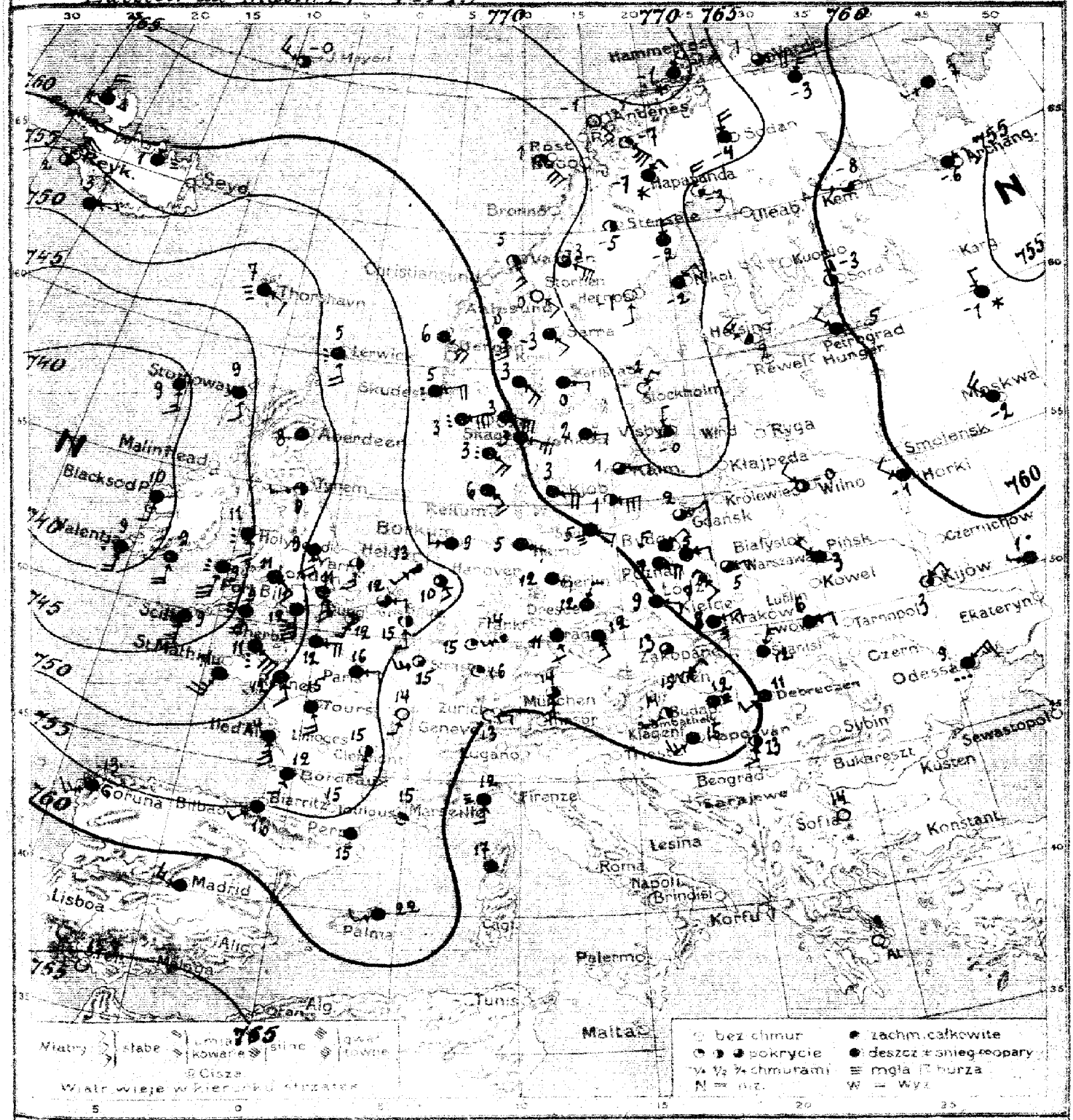

Warszawa. Wczoraj pogoda [illegible] *dnia* **26.IV. Sobota** [illegible] *Nr.* 117a

Przewidywany przebieg pogody w ciągu doby następnej: **Dość pogodnie, cieplej. słabe wiatry południowo-wschodnie i południowe. –**

Wydano dnia 26 IV 1924 *o godz.* 11 4

L. B.

Spostrzeżenia meteorologiczne z dnia dzisiejszego rano

	Stacja	Ciśnienie 700 mm.	Wiatr	Zachmurzenie	Temp. °C	Opady mm.	Temp Max	Temp Min
Polska	Wilno	63.0	NW4	3	-0	0	1	-2
	Pińsk	63.1	NW2	4	3	0.1	-	-
	Białystok							
	Brześć n/B							
	Kowno							
	Warszawa	62.1	E2	4	5	ślad	10	3
	Łódź	61.5	ESE4	1	7	0	12	4
	Lublin	61.3	NW2	3	6	2	12	4
	Lwów	62.1	ENE4	4	6	1	9	4
	Lwów-Polit.	—	NNE2	mgła	5	1	8	4
	Zakopane	60.1	SW2	2	13	0	15	3
	Kraków	61.2	ENE4	mgła	8	0	12	7
	Cieszyn							
	Poznań	61.0	ESE3	4	7	2	11	4
	Toruń							
	Bydgoszcz	62.2	NE4	4	5	3	8	4
	Chojnice							
	Rzeszów							
	Hel							
	Puck							
W.	Gdańsk	63.2	ENE6	2	1	0	3	-0
Anglia	Lerwick	52.1	SSE8	deszcz	5	0		
	Stornoway	44.1	SSE2	4	9	2		
	Aberdeen	48.3	cisza	4	8	6		
	Holy-Head	43.7	SSE8	deszcz	11	9		
	Valentia	38.6	SE	deszcz	9	0		
	Scilly	43.1	S10	— " —	9	8		
	Yarmouth	54.1	S6	2	8	0.6		
	Greenwich	48.8	WSW2	3	9	6		
Hol.	Helder	54.2	SSW2	2	13	ślad		
	Vlissingen	54.1	E4	3	12	0		
Francja	Cherbourg	52.7	SSW2	3	12	2	—	10
	Brest	48.1	SSW10	4	11	4	—	10
	Paris	53.3	E4	4	16	0	—	9
	Dijon	56.2	SSW1	0	14	1	—	7
	Ile d'Aix	52.6	SSE10	4	14	0	—	11
	Clermont	54.9	S6	2	15	0	—	12
	Biarritz	55.1	SW1	4	16	0	—	11
	Rennes	50.5	SSE4	4	12	1	—	10
	Strasbourg	56.9	cisza	1	16	2	—	12
Bel.	Bruxelles	54.7	SSE4	2	15	2	—	10
Niemcy	Aachen	55.9	SW2	0	14	0	—	11
	Borkum	56.2	W2	deszcz	9	ślad	—	4
	Hamburg	59.7	ESE4	4	5	0	—	4
	Swinemünde	57.2	ESE4	mgła	9	6	—	8
	Magdeburg	57.1	ESE2	4	12	8	—	10
	Dresden	57.6	NNE4	4	12	0	—	10
	Breslau	61.1	ESE4	4	9	0	—	6
	Frankfurt n/M	56.2	SW4	1	14	0	—	12
	München	58.7	S8	3	14	1	—	9
Szwajc.	Genève							
	Zurich	60.0	E4	0	13	—		
	Lugano							
Dania	Kopenhagen	62.2	ESE8	4	3	0		
	Skagen	61.0	ESE10	4	3	2		
	Hanstholm	57.6	SE8	deszcz	3	2		
	Blaavandshk	56.8	SE6	4	6	3		
	Hammerhus	62.2	E12	2	1	0		

	Stacja	Ciśnienie 700 mm.	Wiatr	Zachmurzenie	Temp. °C	Opady mm.	Temp Max	Temp Min
Szwecja	Stockholm	66.0	NNE2	0	-2	0	-	-7
	Hernösand	65.5	S2	0	-1	0	-	-
	Haparanda	64.2	N8	1	-3	0	-	-7
	Wisby	65.2	N2	2	-0	0	-	-
	Karlstad	64.3	E2	4	0	0	-	-2
	Stavtun	61.7	SE2	0	0	0	-	-7
	Jönköping	64.4	E4	4	2	0	-	-1
Norwegia	Andenes	66.0	SE6	0	-1	0		
	Bronnö	62.0	E8	4	1	-0		
	Vadelvesund	58.7	SSE6	2	5	0	7	
	Skjesvre	56.0	E8	deszcz	5	0.4		
Finlandja	Helsinki	62.3	NW8	2	2	0	-	-1
	Seitavaara	59.7	N2	2	-3	ślad	-	-6
	Kuopio	61.0	N8	2	-4	0	-	-7
	Wasa	65.2	NE4	4	-2	ślad	-	-4
	Sodankylä	66.4	N8	4	-4	— " —	-	-1
Estonia	Talin (Reval)							
	Dorpat							
	Filsand							
Rosja	Petrograd	60.1	NW4	4	-5	2		
	Moskwa	57.4	NW6	4	-2	0		
	Horki	60.4	WNW4	4	-1	0		
	Archangielsk	58.2	ENE1	4	-6	9		
	Odessa	60.7	NE6	deszcz	2	1		
Austr.	Hohe Warte	66.3	WNW6	3	-0	0		
	Thorshavn	48.7	SE4	mgła	7	0		
	Vestmannaeyjar	50.8	NE2	4	3	—		
	Wien							
	Feldkirch							
	Innsbruck							
	Klagenfurt							
Czechosłowacja	Praha	58.5	SSE2	4	12	2	-	9
	Eger (Cheb)	58.3	SSE2	4	11	ślad	-	8
	Uherské Hradiště	58.2	cisza	3	13	2	-	9
	Stará Ďala							
	Poprad	—	NNE2	4	12	0	-	9
Węgry	Budapest	58.9	cisza	mgła	12	1	22	11
	Szombathely	58.2	SW2	2	14	0	22	8
	Szeged	60.2	S4	2	13	0	19	10
Hiszp.	Madrid	62.0	W6	4	—	—		
	Coruna	56.0	SW6	deszcz	13	3		
	Malaga	58.0	WSW4	4	22	-		
Włochy	Genua	63.0	S2	mgła	12	—		
	Florencja							
	Roma							
	Napoli							
	Brindisi							
	Macerata							
	Perugia							
Bałkany	Petersad							
	Bucarest							
	Sofja	62.5	cisza	0	14	-		
	Konstantynopol							
	Athenes	61.2	cisza	0	19	-		
Afryka	Malta							
	Tunis							
	Alger							
Stacje górskie	Snaufjokk (3103)							
	Zugspitze (2964)							
	Säntis (2500)							

Spostrzeżenia pilotowe.

Stacja	Gorz	Kierunek	500	1000	1500	2000	2500	3000	3500	4000	4500	5000	Stopień dost. chmur	Rodzaj chmur	Uwagi
Warszawa	645	E2	E2	NE4	—	—	—	—	—	—	—	—	—	—	—

Ogólny stan atmosfery w dniu 26.II-24r.
Obszar wysokiego ciśnienia na dalekiej północy z klinem nad Bałtykiem depresja nad Atlantykiem, Anglją i Francją orar nad Rosją północno zachodnią. W Polsce chmurno za wyjątkiem środka kraju.

Wydawnictwo Państwowego Instytutu Meteorologicznego w Warszawie

Edition du 26.IV.24 (8h. G.M.T.) — *26.IV-24 r. Nº 11,-2*

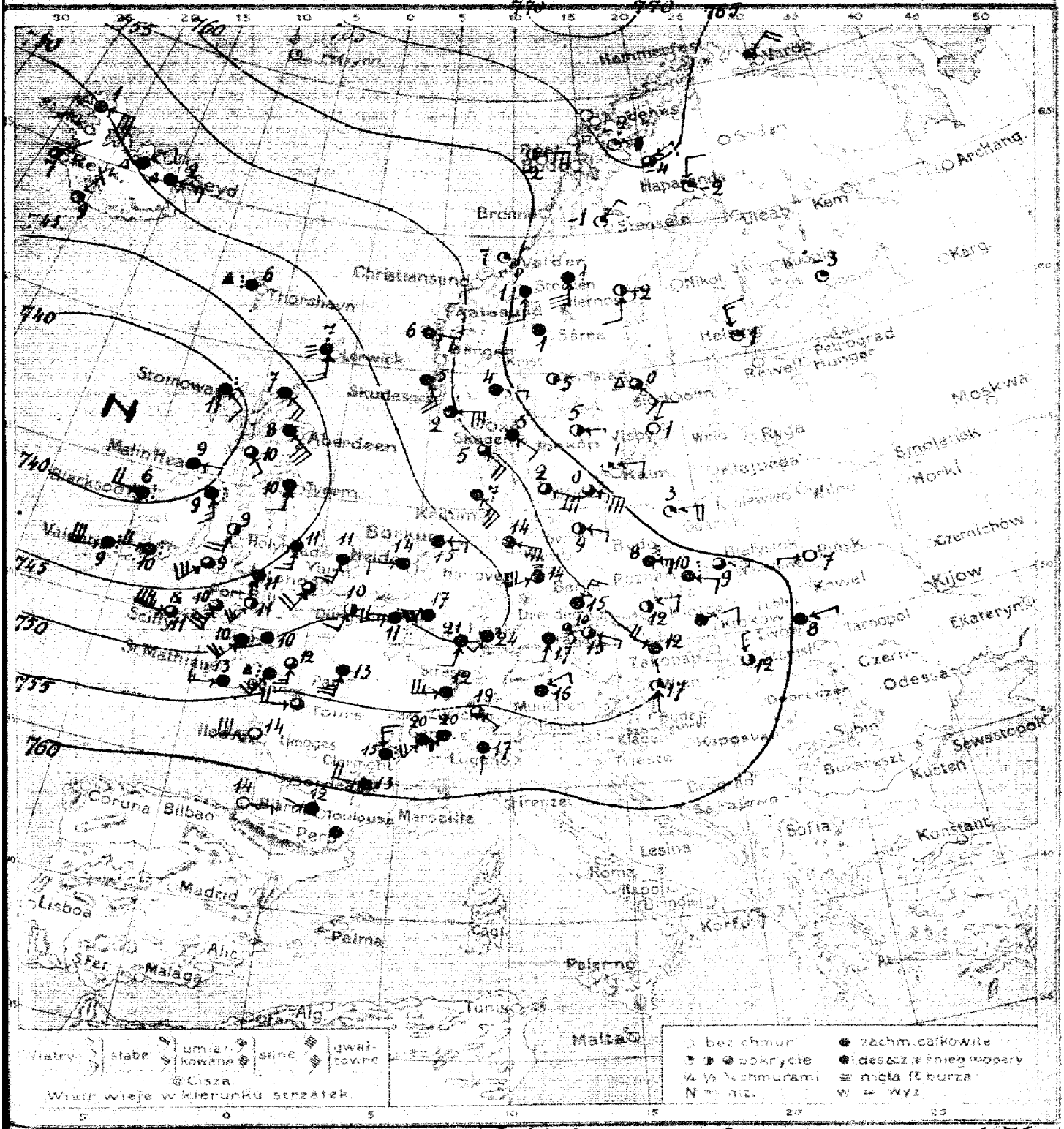
Stornoway
Aberdeen
Malin Head
Valentia
Scilly
St Mathieu
Lerwick
Thorshavn
Christiansund
Skudesnes
Bergen
Sarna
Haparanda
Arkhang.
Petrograd
Moskwa
Smolensk
Horki
Kijow
Tarnopol
Ekaterynb
Odessa
Sewastopol
Kuczen
Konstant.
Sofia
Bukarest
Lesina
Korfu
Palermo
Malta
Tunis
Alg.
Malaga
Palma
Madrid
Lisboa
Coruna
Bilbao
Perpignan
Marseille
Toulouse
Limoges
Tours
Lucon
Munchen
Trieste
Florenz
Rom
Neapel
Brindisi
Belgrad
Budapest
Lemberg
Kars
Helsingfors
Reval
Hunger
Riga
Wilno
Grodno
Bialystok
Pinsk
Kowel
Czernichow
Lwow
Krakau
Breslau
Dresden
Hannover
Berlin
Kopenhagen
Stockholm
Oslo
Hammerfest
Vardo
Ageenes
Skeyen
Brom
Stensele
Gjoleby
Kem
Obidorsk
Ostikol
Jakutsk
Irkutsk
Nikolajewsk
Wladiwostok
Port Arthur
Tokio
Nagasaki
Shanghai
Hongkong
Manila
Saigon
Singapore
Batavia
Darwin
Perth
Melbourne
Sydney
Auckland
Wellington
Honolulu
San Francisco
Vancouver
Winnipeg
Chicago
New York
Washington
Boston
Halifax
Bermudas
Havana
Jamaica
Panama
Galapagos
Valparaiso
Buenos Aires
Montevideo
Rio de Janeiro
Pernambuco
Bahia
Ascension
Dakar
Kapstadt
Durban
Mauritius
Aden
Bombay
Karachi
Teheran
Bagdad
Jerusalem
Kairo
Suez
Port Said
Alexandria
Tripolis
Bengasi
Algier
Oran
Casablanca
Mogador
Las Palmas
Funchal
Azoren
Ponta Delgada
Horta
Flores
Reykjavik
Akureyri
Grimsey
Jan Mayen
Spitzbergen
Barentsburg
Nordkap
Murmansk
Archangelsk
Petschora
Nowaja Zemlja
Kolguew
Waigatsch
Obdorsk
Jekaterinburg
Perm
Kasan
Nischni Nowgorod
Saratow
Astrachan
Orenburg
Ufa
Samara
Tiflis
Baku
Eriwan
Batum
Trapezunt
Konstantinopel
Smyrna
Athen
Korinth
Patras
Zante
Cattaro
Ragusa
Spalato
Fiume
Pola
Triest
Venedig
Genua
Nizza
Marseille
Toulon
Perpignan
Barcelona
Valencia
Alicante
Malaga
Cadiz
Sevilla
Gibraltar
Tanger
Fez
Oran
Algier
Tunis
Bizerta
Sfax
Tripolis
Bengasi
Alexandria
Port Said
Suez
Kairo
Jerusalem
Damaskus
Beirut
Aleppo
Bagdad
Teheran
Mesched
Buschir
Bender Abbas
Muscat
Aden
Hodeida
Massaua
Asmara
Khartum
Wadi Halfa
Assuan
Luxor

Spostrzeżenia meteorologiczne z dnia dzisiejszego roku [illegible] 26 (8 24) VIII

	Stacja	Ciśnienie 700 mm.	Wiatr	Zachmurzenie	Temp. °C.	Opady mm.	Temp. Max	Temp. Min.
Polska	Wilno							
	Pińsk	60.2	W2	0	7	1		
	Białystok							
	Brześć n. B.							
	Kowieze							
	Warszawa	59.7	E2	1	9	0		
	Łódź	58.6	SE1	lekko	10	0.2		
	Lublin							
	Lwów	60.2	NNE2	4	8	0		
	Zakopane							
	Kraków	58.1	ENE4	4	11	Ślad		
	Oleszyn							
	Poznań	58.1	E6	lekko	8	2		
	Toruń							
	Bydgoszcz							
	Chojnice							
	Tczew							
	Hel							
	Puck							
Bałtyk	Gdańsk	62.1	ENE2	1	3	0		
Anglia	Lerwick	49.4	SSE6	mgła	7	1		
	Stornoway	39.4	SE4	deszcz	11	24		
	Aberdeen	43.8	SE4	4	8	0.2		
	Holy Head	42.2	SSW8	2	9	2		
	Valentia	43.7	WSW2	deszcz	9	2		
	Scilly	46.5	W8	burza	11	1		
	Yarmouth	47.8	SSW6	4	11	8		
	Egremouth	44.1	S4	deszcz	10	3		
Holandja	Helder	47.1	W4	burza	14	—		
	Vlissingen							
Francja	Quelern	49.8	SSW6	2	10			
	Argentan	53.0	S6	burza	19			
	Paris	53.9	SSW8	4	13			
	Lyon	57.9	NNW6	deszcz	13			
	Rochefort	58.7	WSW8	0	14			
	Le Havre	50.7	—	4	10			
	Biarritz	69.0	E2	0	14			
	Rennes	53.2	SW10	deszcz	12	—		
	Macrecy	54.8	WSW8	4	12	—		
Belgja	Bruxelles	51.2	WSW6	4	11	3		
Niemcy	Antwerpen	49.6	W8	4	17	2		
	Barmen	49.4	E4	4	15	Ślad		
	Hamburg	52.7	ESE8	4	14	0		
	Swinemünde	56.9	ESE4	2	4	0		
	Magdeburg	53.4	E4	mgła	14	3		
	Dresden	55.8	NE6	4	15	0		
	Breslau	55.3	ENE6	2	12	Ślad		
	Frankfurt M.	50.4	SW2	4	24	0.1		
	München	53.3	NE4	4	16	0		
Szwajcarja	Genewa	56.5	SW8	4	20	0		
	Zurich	55.7	SE2	3	19	Ślad		
	Lugano	57.7	S1	4	17	0		
Dania	Kopenhaga	59.1	ESE12	3	2	0		
	Skagen	58.1	SE4	4	3	2		
	Hanstholm	54.5	SE8	3	5	8		
	Blaavandshuk	51.8	SE10	4	7	8		
	Hanstholmehus	59.2	ESE14	3	0	0		

	Stacja	Ciśnienie 700 mm.	Wiatr	Zachmurzenie	Temp. °C	Opady mm.	Temp. Max	Temp. Min.
Szwecja	Stockholm	63.6	SE4	krupy	0	—		
	Hernösand	62.3	S4	2	-2	0		
	Haparanda	59.2	N4	1	-2	0		
	Wisby	63.6	NNE4	0	1	0		
	Karlstad	61.1	cisza	2	3	0		
	Strömstad	60.4	S2	4	7	0		
	Jönköping	60.6	E2	2	5	0		
Norwegja	Vardö	63.1	NE8	4	—	—		
	Bodö	60.5	E10	2	2	—		
	Veldersund	63.8	SE4	1	7	0		
	Christiansund	64.0	SE8	4	5	—		
Finlandja	Helsinki	61.3	NNW6	1	1	0		
	Torravata	60.0	cisza	1	3	0		
	Hugpio							
	Wasa							
	Sodankylä							
Estonja	Tallin (Reval)							
	Dorpat							
	Filsand							
Rosja	Petrograd							
	Moskwa							
	Jan Mayen	64.0		1	0			
	Thorshavn	46.9	cisza	deszcz	6	0.3		
	Seydisfiord	54.6	E6	krupy	2			
Austrja	Wien							
	Feldkirch							
	Innsbruck							
	Klagenfurt							
Czechosłowacja	Praha	54.1	ESE2	2	13	8		
	Eger (Cheb)	52.2	SSW2	4	17	0		
	Doupovské	57.0	WNW8	burza	12	3		
	Sara Dala							
	Kasyce	56.5	W2	2	13	0.2		
	Bratislava	55.0	S2	1	14	0		
Węgry	Budapest							
	Szombathely							
	Szeged							
Hiszp.	Madrid							
	Coruna							
	Palma							
Włochy	Genowa							
	Firenze							
	Roma							
	Napoli							
	Brindisi							
	Maddalena							
	Palermo							
Bałkany	Belgrad							
	Bucuresti							
	Sofja							
	Konstantynopol							
	Athenes							
Malta	Malta							
Afryka	Tunis							
	Alger							
Stacje górskie	Sonnblick (3105)							
	Znayotze (2964)							
	Säntis (2500)							

Spostrzeżenia pilotowe.

Stacja	Godz.	Widzialny	500	1000	1500	2000	2500	3000	3500	4000	4500	5000	Granica wiecz. śniegu	Rodzaj chmur	Uwagi
Warszawa															

Wydawnictwo Państwowego Instytutu Meteorologicznego w Warszawie

Édition du matin [7h. G. M. T.] 27. IV. 24. N° 118

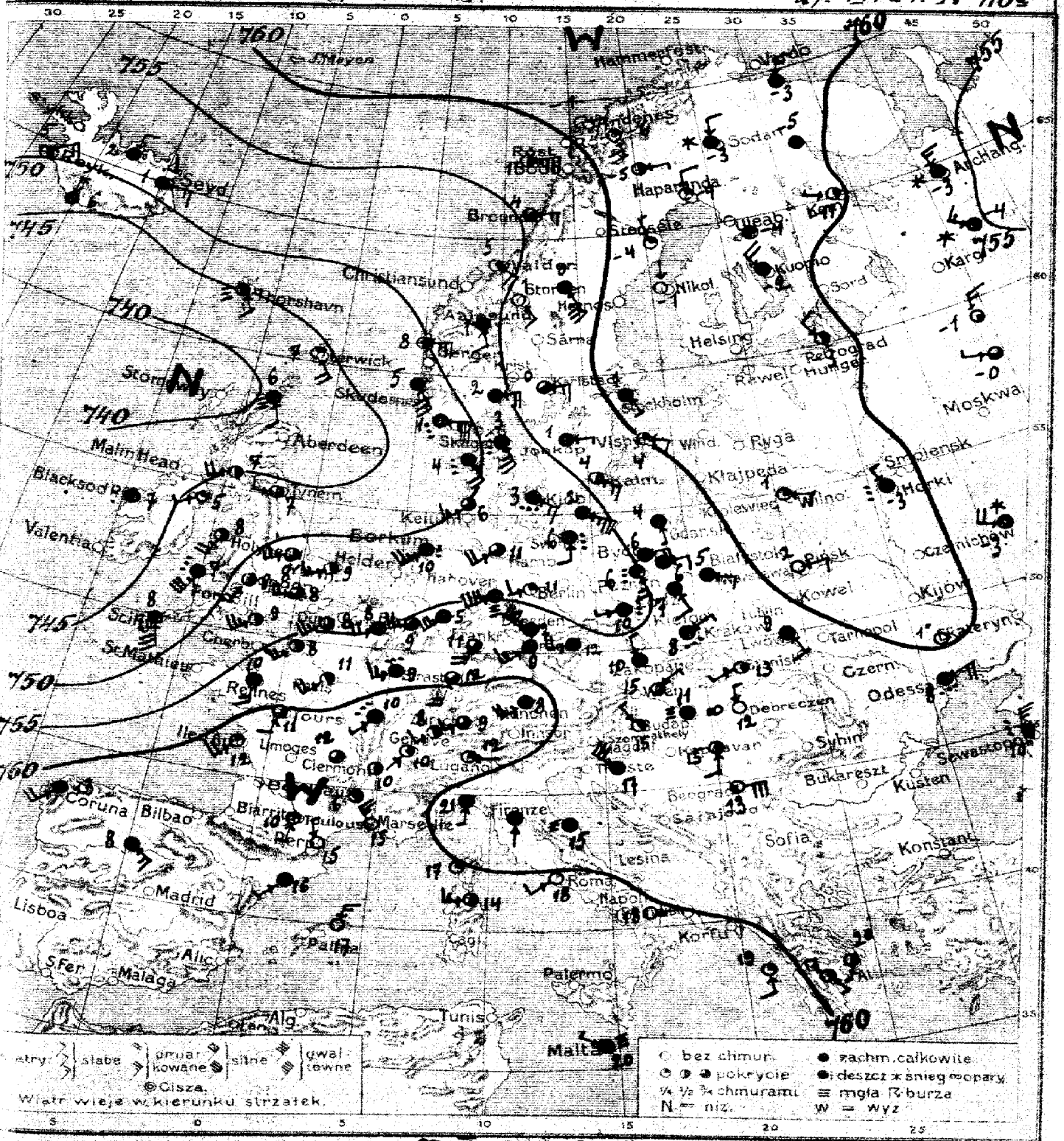
Hammerfest
Archang.
Sodankyla
Haparanda
Kuopio
Nikol
Helsing
Petrograd
Moskwa
Stockholm
Ryga
Wilno
Smolensk
Horki
Kijów
Ekaterynosław
Odessa
Debreczen
Bukarest
Konstant.
Sofia
Lesina
Roma
Napoli
Palermo
Tunis
Malta
Madrid
Lisboa
Malaga
Coruna
Bilbao
Marseille
Firenze
Aberdeen
Malin Head
Blacksod B.
Valentia
Scilly
St. Mathieu
Ouessant
Brest
Cherbourg
Paris
Clermont
Limoges
Lugano
Belgrade
Thorshavn
Christiansund
Bergen
Stornoway
Skudesnes
Skagen
Utsire
Sumburgh Head
Shetland
Viborg
Reykjavik
Jan Mayen
Keitum
Borkum
Helder
Hannover
Berlin
Breslau
Prag
Wien
Budapest
Krakau
Lemberg
Tarnopol
Czernowitz
Kowel
Brest
Grodno
Suwalki
Bialystok
Pinsk
Lublin
Przemysl
Klajpeda
Libau
Reval
Hangö
Uleaborg
Kajana
Karesuando
Storlien
Haparanda
Sodankyla
Archang.
Karg
Kuopio
Nikol
Helsing
Petrograd
Moskwa

Spostrzeżenia meteorologiczne z dnia dzisiejszego rano

	Stacja	Ciśnienie 700 mm.	Wiatr	Zachmurzenie	Temp. °C.	Opady mm.	Temp. Max.	Temp. Min.
Polska	Wilno	63.3	ESE4	1	1	0	3	-5
	Pińsk	61.1	E4	0	2	0	7	—
	Białystok							
	Brześć n/B							
	Kowno							
	Warszawa	57.6	ESE4	4	5	0	12	4
	Łódź	55.8	SE4	4	7	0.6	13	4
	Lublin	58.1	NE4	4	7	0	12	3
	Lwów	59.0	SE4	4	9	ślad	10	6
	Kalisz	—	E2	4	8	1	14	9
	Zakopane							
	Kraków	56.6	WNW2	4	11	1	17	2
	Cieszyn	56.5	NE2	deszcz	8	0.6	12	7
	Poznań							
	Toruń	55.0	SE6	deszcz	6	2	12	4
	Bydgoszcz	56.0	E4	4	6	0	—	3
	Chojnice	55.8	E8	4	6	0	11	3
	Rzym							
	Hel							
	Puck							
W.M.	Gdańsk	57.9	SSE2	4	4	0	4	0
Anglia	Lerwick	44.6	WSW8	1	7	—		
	Stornoway							
	Aberdeen	40.8	SSE4	mgła	6	2		
	Portpatrick	48.3	SSW12	deszcz	7	1		
	Holy Head							
	Valentia	48.0	SSW8	3	8	—		
	Croydon	53.6	WSW8	3	8	3		
	Scilly	46.7	SSE12	deszcz	8	4		
	Yarmouth	51.1	WSW6	2	9	ślad		
	Falmouth	45.9	W4	2	7	1		
Hol.	Helder							
	Vlissingen							
Francja	Calais	54.4	SW10	3	8	2	—	8
	Cap Gris Nez							
	Le Harre	56.4	SW6	2	8	9	—	7
	Paris	58.9	SW8	2	11	1	—	9
	Dijon	61.9	SW2	deszcz	10	6	—	9
	Le Mans							
	Rochefort	62.4	SW8	1	12	1	—	10
	Clermont	62.0	cisza	3	12	0	—	8
	Brest							
	Toulouse	64.4	S1	1	10	4	—	4
	Reims	57.4	S6	4	10	4	—	6
	Strasbourg	59.9	SSW8	3	12	7	—	10
Bel.	Bruxelles							
Niemcy	Emden							
	Aachen	56.1	WSW10	3	9	4	—	7
	Borkum	50.6	SW10	deszcz	10	ślad		
	Hamburg							
	Swinemunde	52.9	SW4	3	11	5	—	8
	Memel	52.9	S4	deszcz	6	8	—	6
	Magdeburg	54.6	WSW4	1	11	8	—	11
	Brocken	54.4	WSW16	mgła	4	13	—	2
	Konstanz	54.1	W2	deszcz	10	3	—	9
	Feldberg i/B	57.7	SSW8	—"—	11	0	—	10
	Monachium	61.5	SW8	4	8	6	—	8
Szwajc.	Genewa							
	Zurich	63.6	SW1	1	10	0.3	—	7
	Lugano	62.8	SW4	3	9	24	—	7
	Engelberg	62.7	E1	1	12	—	—	9
Dania	Kopenhaga	53.9	ESE6	deszcz	3	2		
	Skagen	52.7	SE10	—"—	3	2		
	Hanstholm	49.5	SE8	—"—	4	8		
	Blavandshuk	50.0	SW6	4	6	17		
	Hammershus	53.4	ESE4	4	2	—		

	Stacja	Ciśnienie 700 mm.	Wiatr	Zachmurzenie	Temp. °C.	Opady mm.	Temp. Max.	Temp. Min.
Szwecja	Stockholm	61.3	SE2	4	1	0	—	1
	Härnösand	58.1	ESE6	2	4	0	—	
	Haparanda	62.0	N4	1	-4	0	—	9
	Visby	60.0	ESE4	1	4	0	—	
	Karlstad	58.4	E6	3	0	0	—	
	Storlien	55.5	SE4	4	1	0	—	
	Jönköping	57.3	E2	4	1	0	—	
Norwegia	Andenes	61.4	ESE4	0	-1	0		
	Bronnö	55.8	E6	3	4	0		
	Vardemund	52.7	ESE8	1	5	0	9	
	Trondjem	47.3	SE12	4	5	1	—	
Finlandja	Helsingfors							
	Uleaborg	60.6	cisza	4	-4	1	—	6
	Kuopio	60.4	NW8	4	-2	0	—	5
	Wasa	—	N1	0	-1	ślad	—	
	Sodankylä	61.4	N4	śnieg	-3	0.3	—	16
Estonja	Fellin (Revel)							
	Dorpat							
	Filsand							
Rosja	Petrograd	61.4	NW4	2	-3	—		
	Moskwa	55.3	WNW2	3	-0	—		
	Archangielsk	56.9	NNW6	śnieg	-3	—		
	Horki	62.0	NW2	deszcz	-3	—		
	Odessa	58.7	NE8	—"—	8	—		
	Jan Mayen							
	Thorshavn	45.0	SE4	mgła	—	—		
	Seydisfjord	51.9	E6	krupy	1	—		
Austrja	Wien							
	Feldkirch							
	Innsbruck							
	Klagenfurt							
Czechosłowacja	Praha	56.9	W8	4	12	0.5	—	12
	Eger (Cheb)	58.1	SW6	4	9	2	—	9
	Olomuniec	55.1	NNW2	4	10	5	—	8
	Stara Dala							
	Rozyce	56.5	WSW2	1	13	0	—	8
	Bratislava	55.4	NE2	3	15	0	—	12
Węgry	Budapeszt	55.7	cisza	mgła	11	0	24	9
	Szombathely	55.0	NW2	2	15	0	—	—
	Szeged	56.0	S4	2	15	0	23	12
Hiszp.	Granada	67.0	ESE6	4	8	—		
	Corunna	64.0	SW8	4	13	—		
	Gijon	63.0	NNE6	0	17	—		
Włochy	Genova	58.0	S2	4	21	—		
	Firenze	58.1	S1	4	—	—		
	Padova	56.9	NNW4	4	13	—		
	Rzym	62.0	SW4	0	18	—		
	Neapol	56.3	cisza	mgła	15	—		
	Palermo	56.0	—"—	4	15	—		
	Malta							
	Pelagosa							
Bałkany	Belgrad	58.7	E12	1	13	0	—	10
	Bukareszt							
	Sofja							
	Konstantynopol							
	Athenes	59.3	SSW2	2	20	0	—	16
	Malta	64.0	WNW2	mgła	20	—		
Góry	Ilanis							
	Mayer							
Stacje górskie	Sonnblick (3105)							
	Zugspitze (2964)							
	Säntis (2500)							
	Fichtelberg	52.2	WNW8	4	2	9	—	1

Spostrzeżenia pilotowe

Stacja	Godz.	Wiatr	Sfer	1000	1500	2000	2500	3000	3500	4000	4500	5000	Kierunek dalsze chmur	Rodzaj chmur	Uwagi
Warszawa															

Ogólny stan atmosfery w dniu 27.II-24 r.

Wysokie ciśnienie nad oceanem Lodowatym z klinem nad Finlandją, Łotwą, Polską wschodnią i Rosją zachodnią, obszar niskiego ciśnienia nad Atlantykiem, a Rygą i Dźwińcami. W Polsce wschodniej pogodnie, w pozostałem pochmurno, deszcz, temperatura od 1° do 3° C.

Wydawnictwo Państwowego Instytutu Meteorologicznego w Warszawie

Édition du soir [18h. G.M.T.] — *27. IV. 24. N° 113 b*

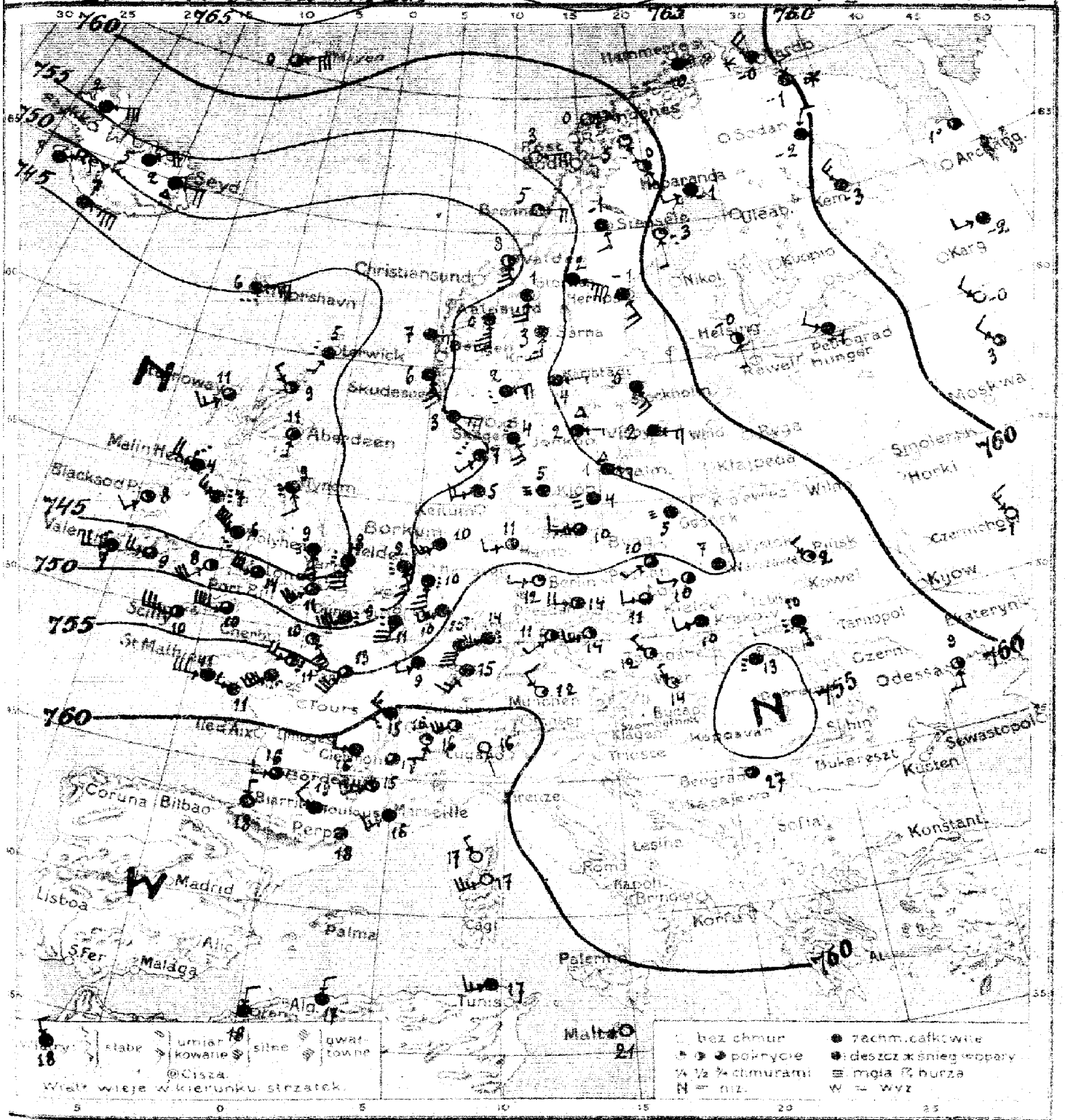
760
755
750
745
765
763
Hammerfest
Vardö
Archangel
Obdorsk
Narvik
Haparanda
Kem
Ostersund
Christiansund
Thorshavn
Lerwick
Skudesnes
Aberdeen
Helsingfors
Petrograd
Reval
Riga
Smolensk
Kijow
Odessa
Sewastopol
Kusten
Konstant.
Bukarest
Belgrad
Sofia
Triest
Marseille
Toulouse
Biarritz
Bordeaux
Coruna
Bilbao
Madrid
Lisboa
Palma
Malaga
Malta
Tunis
Palermo
Neapel
Rom
Cagl
Konstantinopel
Archangielsk
Petersburg
Moskwa
Kasan
Orsk
Nikol.
Kuopio
Tammerfors
Stockholm
Wisby
Libau
Memel
Warschau
Thorn
Posen
Breslau
Berlin
Hannover
Münster
Köln
Frankfurt
Metz
Paris
Brest
Cherbourg
St Malo
Nantes
Rochefort
Valentia
Blacksod Pt
Malin Head
Holyhead
Scilly
Nice
Aix
Cette
Perpignan
Lesina
Pisa
Genua
Mailand
Zürich
Innsbruck
Wien
Budapest
Agram
Klagenfurt
Triest
Ragusa
Durazzo
Salonik
Athen
Smyrna
Konstantinopel
Sofia
Bukarest
Kischinew
Jassy
Czernowitz
Lemberg
Przemysl
Krakau
Ratibor
Oppeln
Kattowitz
Lodz
Kalisch
Thorn
Posen
Bromberg
Danzig
Memel
Libau
Riga
Reval
Helsingfors
Wasa
Uleaborg
Haparanda
Kem
Archangel
Obdorsk
Karg
Nikol.
Kuopio
Tammerfors
Stockholm
Wisby
Visby
Malmö
Kopenhagen
Skagen
Esbjerg
Hamburg
Bremen
Emden
Helgoland
Amsterdam
Ijmuiden
Vlissingen
Ostende
Calais
Boulogne
Dover
Yarmouth
Shields
Aberdeen
Lerwick
Thorshavn
Christiansund
Trondhjem
Bergen
Stavanger
Skudesnes
Utsire
Egersund
Lindesnes
Arendal
Oslo
Christiania
Karlstad
Göteborg
Halmstad
Helsingborg
Ystad
Kalmar
Visby
Wisby
Libau
Memel
Königsberg
Insterburg
Tilsit
Allenstein
Graudenz
Bromberg
Posen
Kalisch
Lodz
Petrikau
Radom
Ivangorod
Brest
Pinsk
Kowel
Rowno
Tarnopol
Kamenetz
Lemberg
Przemysl
Krakau
Ratibor
Oppeln
Kattowitz
Breslau
Glogau
Frankfurt
Berlin
Hannover
Münster
Köln
Aachen
Metz
Nancy

Spostrzeżenia meteorologiczne z dnia dzisiejszego rano

	Stacja	Ciśnienie 700 mm +	Wiatr	Zachmurzenie	Temp. °C.	Opady mm.	Temp. Max.	Temp. Min.
Polska	Wilno							
	Pask.	65.2	NW4	1	2			
	Białystok							
	Brześć n/B							
	Królewiec							
	Warszawa	54.4	cisza	4	2			
	Lódź	55.3	W1	2	10			
	Lublin							
	Lwów	56.4	SSE2	deszcz	10			
	Zakopane							
	Kraków	57.2	NSW4	4	10			
	Cieszyn							
	Poznań	55.5	SW2	2	10			
	Toruń							
	Bydgoszcz							
	Chojnice							
	Toruń							
	Hel							
	Rixhöft							
Bałtyk	Gdańsk	54.6	cisza	mgła	5			
Anglia	Lerwick	44.1	SSW2	deszcz	5			
	Stornoway	43.3	SW6	2	11			
	Aberdeen	43.4	S2	2	11			
	Holy Head	49.7	WNW1	deszcz	6			
	Valentia	47.4	WSW3	—"—	7			
	Scilly	52.3	W14	2	10			
	Yarmouth	45.0	SW4	deszcz	8			
	Tynemouth	44.5	SSE4	—"—	9			
Hol	Helder	49.8	SSE6	—"—	9			
	DeBilt	51.6	S10	—"—	10			
Francja	Calais	47.7	SW15	—"—	9			
	St Mathieu	57.4	W12	4	11			
	Paris	54.9	SSW12	3	12			
	Dijon	60.0	WNW6	deszcz	15			
	Perpignan	62.2	cisza	4	18			
	Clermont	60.6	W4	4	16			
	Biarritz	63.5	W2	3	18			
	Rennes	47.7	SW13	deszcz	—			
	Strasbourg	57.9	SSW15	4	15			
Bel	Bruxelles	51.7	SSW8	deszcz	11			
Niemcy	Keitum							
	Borkum	53.0	SW6	4	10			
	Hamburg	54.2	WSW4	2	1			
	Swinemünde	53.5	W4	3	10			
	Magdeburg	55.9	W2	1	12			
	Dresden	55.1	W2	2	14			
	Breslau	55.9	W4	3	11			
	Frankfurt n/M	56.8	SW10	deszcz	14			
	München	59.6	NW4	1	12			
	Karlsruhe	57.6	S2	3	14			
Szwajcaria	Aarau	62.4	SSW2	4	15			
	Bern	61.9	SW10	1	16			
	Lugano	57.6	SSE1	0	16			
Dania	Skudesnæs	53.3	cisza	mgła	5			
	Skagen	51.4	SE8	deszcz	4			
	Hanstholm	43.8	SW9	—"—	7			
	Kopenhaga	51.5	WSW6	4	5			
	Kopenhaga	53.9	cisza	mgła	4			

	Stacja	Ciśnienie 700 mm +	Wiatr	Zachmurzenie	Temp. °C.	Opady mm.	Temp. Max.	Temp. Min.
Szwecja	Stockholm	56.3	SE6	4	0			
	Hernösand	59.5	SE6	4	-1			
	Haparanda	60.9	NSW4	4	-1			
	Visby	56.8	E6	4	2			
	Kurland	55.9	E2	4	4			
	Storlien	52.5	S8	4	1			
	Jonkoping	55.1	E2	kropy	2			
Norwegia	Andenes	58.4	E2	3	0			
	Bronnö	53.4	E8	1	5			
	Vardoesund	48.8	SSE10	2	8			
	Skudesnæs	48.4	SE10	4	6			
Finlandja	Helsinki	61.0	SSE2	2	0			
	Kastarmus							
	Kuopio							
	Wasa							
	Sodankylä							
Estonia	Talliu (Reval)							
	Dorpat							
	Filsand							
Rosja	Petersburg	61.0	WNW4	4	-1			
	Moskwa							
	Odessa	59.8	S4	2	9			
	Kem	59.5	NW6	4	-3			
Austro-Węgry	Sonnblick	63.4	ENE12	3	0			
	Thayathal	45.9	ENE10	deszcz	6			
	Kufstein	53.9	E8	kropy	2			
Austria	Wien							
	Feldkirch							
	Innsbruck							
	Klagenfurt							
Węgry	Preßburg	57.2	NSW6	1	14			
	Eger (Erlau)	57.6	SW2	1	11			
	Ofenpest	56.7	NW2	1	12			
	Szeged							
	Kecskemet							
	Kesztely	54.4	cisza	deszcz	13			
	Bratislava	57.0	NW2	1	14			
Węgry	Budapest							
	Szombathely							
	Szeged							
Włochy	Modena							
	Perugia							
	Palermo							
Włochy	Genua							
	Florence							
	Rzym							
	Neapol							
	Reggio							
	Messina							
	Palermo							
Bałkany	Belgrad	55.6	cisza	3	2			
	Bukarest							
	Sofia							
	Konstantynopol							
	Athenes							
Malta	Malta	61.0	W2	0	21			
Algier	Biskra	63.0	WSW4	4	17			
	Alger	65.0	N4	4	17			
Stacje górskie	Sonnblick (3106)							
	Ingspitze (2900)							
	Säntis (2500)							

Spostrzeżenia pilotowe.

Stacja	Czas	Wiatr dolny	500	1000	1500	2000	2500	3000	3500	4000	4500	5000	Kierunek dolnej chmury	Wysokość chmur	Uwagi
Warszawa															

Wydawnictwo Państwowego Instytutu Meteorologicznego w Warszawie

Édition du matin [7h. G.M.T.]. 28. IV. 24. N° 119a

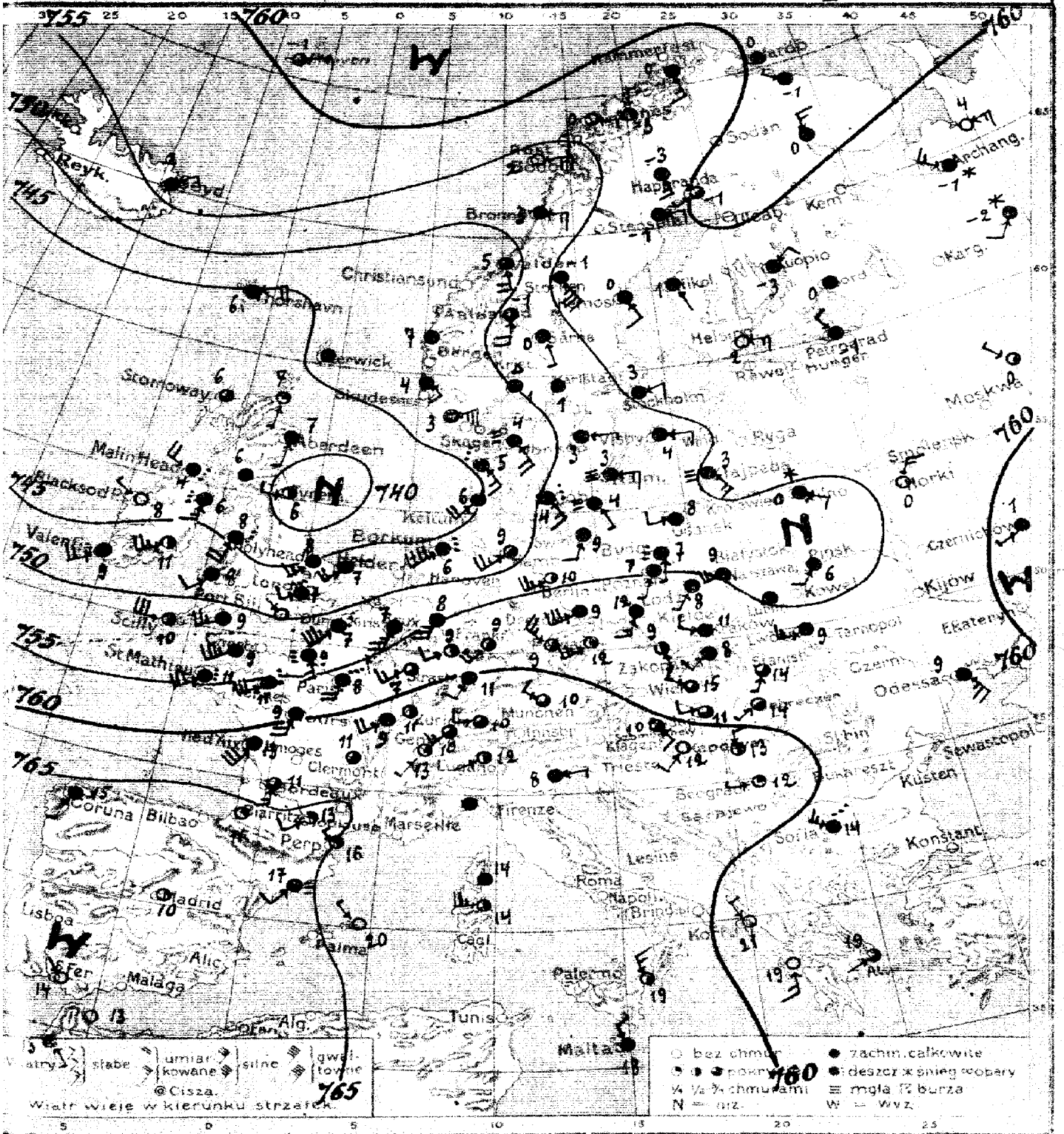
Reykj.
Christiansund
Stornoway
Aberdeen
Malin Head
Valentia
Scilly
St Mathieu
Coruna
Bilbao
Lisboa
Madrid
Malaga
Alger
Tunis
Malta
Cegl
Palermo
Roma
Napoli
Firenze
Marseille
Perp.
Bordeaux
Clermont
Limoges
Nantes
Brest
Paris
Berlin
Hamburg
Bremen
München
Wien
Prag
Warszawa
Petrograd
Moskwa
Helsingfors
Stockholm
Skudesnes
Skagen
Borkum
Ketelhaven
Haparanda
Archang.
Sodankylä
Kemi
Oulu
Kuopio
Mikkeli
Viipuri
Ryga
Libau
Minsk
Kowel
Kiew
Tarnopol
Odessa
Sewastopol
Konstant.
Sofia
Belgrad
Triest
Lesina
Brindisi
Korfu
Alic.
Tarifa
Ferr.
Ajaccio
Bona
Sfax
Malta
Tripolis
Gabes
Biskra
Laghouat
Ghardaia
Timimoun
Adrar
In Salah
Tamanrasset
Gao
Sokoto
Kano
Bilma
Agadem
Fort Lamy
Abeche
Faya
Kufra
Sollum
Siwa
Bengasi
Derna
Tobruk
Alexandria
Kairo
Assuan
Wadi Halfa
Khartum
Port Sudan
Suakin
Kassala
Gedaref
Asmara
Massaua
Addis Abeba
Dire Dawa
Harrar
Berbera
Hargeisa
Obock
Aden
Mukalla
Hauf
Socotra
Salalah
Maskat
Sur
Jask
Bushire
Abadan
Mohammerah
Bagdad
Mossul
Kerkuk
Bagdad
Hilla
Basra
Kuwait
Bahrein
Dohar
Abu Dhabi
Buraimi
Sharjah
Dubai
Muscat
Sur
Jask
Bushire
Abadan
Mohammerah
Bagdad
Mossul
Kerkuk

Spostrzeżenia meteorologiczne z dnia dzisiejszego rano

	Stacja	Ciśnienie 700 mm+	Wiatr	Zachmurzenie	Temp. °C	Opady mm	Temp. Max	Temp. Min
Polska	Wilno	54.5	ESE 4	śnieg	0	0.2	7	-0
	Pińsk	53.6	SW 4	4	2	-	7	-
	Białystok							
	Brześć n/B							
	Kowarce							
	Warszawa	54.9	NE W 5	0	4	-	9	4
	Łódź	55.9	SW 2	4	8	-	11	4
	Lublin	54.7	ESE 4	-	-	-	-	-
	Lwów	57.4	W 6	4	4	3	15	8
	Lwów-Polit	-	NNW 5	1	-	6	14	8
	Zakopane	58.9	SW 4		4	7	16	4
	Kraków	57.6	WNW 4	-	11	0	14	6
	Cieszyn							
	Poznań	54.9	SSW 4	deszcz	7	0.2	15	3
	Toruń							
	Bydgoszcz	54.2	S 5	-	7	5	10	5
	Chojnice							
	Tczew							
	Hel							
	Puck							
	Gdańsk	53.0	W 6	4	8	4	10	5
Anglia	Lerwick	48.0	-	-	-	-		
	Stornoway	43.5	calm	3	6	0		
	Aberdeen	44.2	SSW 2	4	7	0		
	Holy Head	44.3	SSW 8	deszcz	9	0.3		
	Valentia	46.7	WSW 6	4	9	2		
	Scilly	50.9	W 12	3	10	4		
	Yarmouth	48.9	SW 8	deszcz	7	2		
	Ipswich	37.7	W 2	mgła	6	8		
Hol.	Flissingen	64.3	NW 2	2	16	-		
	Helder	60.2	SSW 8	4	9	-		
Francja	Calais	50.6	SW 14	deszcz	7	-		
	Brest	54.9	WSW 12	- " -	11	9		
	Paris	55.5	SSW 8	- " -	8	5		
	Dijon	61.6	WSW 8	4	9	0.4		
	Nice	58.1	SSW 12	4	13	19		
	Clermont	62.6	cesza	3	14	0		
	Biarritz	65.4	- " -	1	11	9		
	Reims	55.3	SW 7	deszcz	11	Ślad		
	Strasburg	60.0	SW 4	4	11	3		
Bel.	Bruxelles	53.9	SSW 10	4	7	0		
Niemcy	Emden							
	Borkum	48.6	SW 6	deszcz	6	1		
	Hamburg	49.3	SW 10	2	9	1		
	Swinemunde	51.5	SSW 4	4	9	2		
	Magdeburg	54.8	WSW 10	1	10	0.4		
	Dresden	55.7	WSW 12	4	9	0		
	Breslau	56.1	SSW 6	4	12	0.1		
	Frankfurt n/M	58.7	SW 8	8	9	1		
	München	60.5	WNW 4	3	10	0		
	Grünberg	54.6	SSW 8	deszcz	9	0.6		
Szwajc.	Genewa	62.8	SW 2	1	13	0		
	Zurich	61.7	W 4	3	10	0.3		
	Lugano	60.6	WSW 1	2	12	0		
Dania	Kjöbenhavn	51.2	SE 6	deszcz	4	0.4		
	Skagen	48.5	SE 3	mgła	4	3		
	Hanstholm	45.6	SSE 5	deszcz	5	2		
	Blavandshuk	47.4	SW 5	4	6	4		
	Hammershus	50.4	SSE 2	mgła	4	0.3		

	Stacja	Ciśnienie 700 mm+	Wiatr	Zachmurzenie	Temp. °C	Opady mm	Temp. Max	Temp. Min
Szwecja	Stockholm	53.6	E 4	4	3	0		
	Hernösand	58.0	SE 4	4	-0	0		
	Haparanda	60.°	SW 5	1	-1	0		
	Wisby	53.6	E 4	4	4	0		
	Karlstad	53.4	cesza	4	1	1		
	Karlskrona	52.7	E 4	mgła	3	2		
	Jönköping	52.3	E 2	4	3	0		
Norwegia	Andenes	53.7	E 2	0	0	0		
	Bronnö	59.0	E 6	4	3	-		
	Valdersund	49.3	SSE 8	3	5	0		
	Skudesnes	47.5	ESE 4	4	4	2		
Estonja Finlandja	Helsinki	58.1	E 6	0	2	0		
	Seravasta	59.3	cesza	4	0	0		
	Kuopio	59.4	NE 4	4	-3	0		
	Wasa	59.7	SE 4	4	1	ślad		
	Sodankylä							
	Pallas (Rovi)							
	Dorpat							
	Pleskau							
Rosja	Petrograd	55.6	NW 4	4	-1	0		
	Rezan	56.1	E 6	0	4	-		
	Archangielsk	58.6	NW 6	śnieg	-2	0		
	Kursk	61.3	NSW 2	4	1	0		
	Odessa -	56.6	ESE 10	4	9	1		
	Jan Mayan	62.7	ENE 6	3	11	0		
	Thorshavn	44.8	ENE 8	4	6	1		
	Seydisfjord	56.8	NE 4	4	2	0		
Austrja	Wien							
	Feldkirch							
	Innsbruck							
	Wagenfurt							
Węgry Czechosłowacja	Praha	56.8	WSW 10	2	12	0.2		
	Lipavi (Hch)	57.6	WNW 10	2	9	0.3		
	Olomouc	57.3	SSE 2	2	9	0.3		
	Nowa Data							
	Budapeszt	57.6	SSW 2	3	14	1		
	Preßburg	58.6	NNW 4	3	15	0.3		
	Budapeszt	58.9	W 4	2	16	0	17	10
	Szombathely	60.1	SE 4	2	10	8	18	3
	Szeged	60.2	N 4	2	13	Ślad	24	10
Włochy	Modena	67.0	cesza	0	10			
	Cerrino	-	SSW 2	4	15			
	Palma							
	Genewa							
	Nicea							
	Venezia	59.8	E 2	4	8	-		
	Roma	61.7	cesza	4	11			
	Messina	62.0	NNW 6	1	19			
	Brindisi							
	Maddaloni							
	Palermo							
Bałkany	Belgrad	60.7	W 2	1	12			
	Lwowo	58.0	S 6	0	19			
	Sofja	58.3	WNW 6	deszcz	19	1	27	
	Konstantynopol	59.0	NW 2	0	21			
	Ateny	57.0	WSW 1	3	19			
	Malta	62.0	NNW 4	4	18			
Afryka	Rabat	66.6	SE 2	4	13			
	Alger	67.0	cesza	0	13			
Stacje górskie	Sonnblick (3106)							
	Jungfrau (2964)							
	Säntis (2500)							

Spostrzeżenia pilotowe

Stacja	Cond.	Wiatr dolny	500	1000	1500	2000	2500	3000	3500	4000	4500	5000	Maximum dolne Zimer	Podstawa Cumul.	Uwagi
Warszawa	7	SW 4	W 11	NW 10	NW 7	WNW 11	WNW 13	WNW 13	WNW 12	W 15	-				

Nr 119

Ogólny stan atmosfery w dn 28 IV. 24

Wyżowe rozłożenie nad Śródziemnem, Lapończa i Oceanem oraz nad Hiszpanją; niskie nad Anglją. W Polsce pochmurno, miejscami deszcz lub śnieg i śnieg [Wilno].—

Wydawnictwo Państwowego Instytutu Meteorologicznego w Warszawie

Édition du soir [18h G.M.T.] 28. IV. 24 N° 1196.

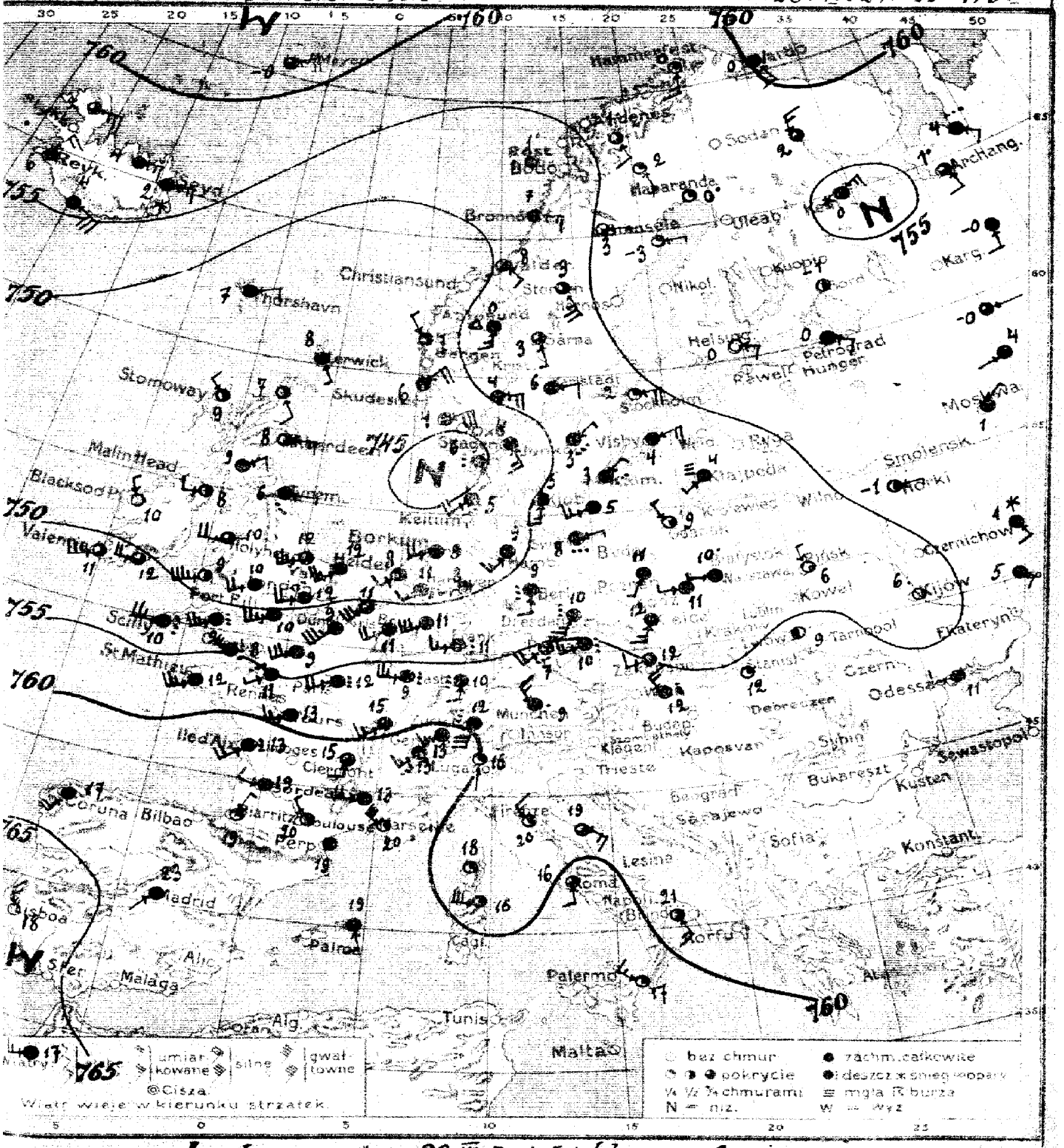

Warszawa. Wykresy z dnia 28. IV. *Poniedziałek* 6 wieczór. N° 1196.

Przewidywany przebieg pogody w ciągu doby następnej

Wydano dnia 1924 r. o godz.

Spostrzeżenia meteorologiczne z dnia dzisiejszego rano ecz. 28.IX.24 r. NWS

	Stacja	Ciśnienie 700 mm.	Wiatr	Zachmurzenie	Temp. °C.	Opady m m.	Temp. Max.	Temp. Min.
Polska	Wilno							
	Pińsk	51.0	NNW4	1	5			
	Białystok							
	Brześć n/B.							
	Kowiece							
	Warszawa	54.9	W2	4	10			
	Łódź	54.7	W2	2	11			
	Lublin							
	Lwów	56.7	Cisza	3	9			
	Zakopane							
	Kraków							
	Cieszyn							
	Poznań	54.1	ESE2	3	11			
	Toruń							
	Bydgoszcz							
	Chojnice							
	Tczew							
	Hel							
	Puck							
W. Gdańsk	Gdańsk	53.2	NW2	1	9			
Anglia	Lerwick	48.3	ESE	4	8			
	Stornoway	45.9	WSW	9	9			
	Aberdeen	46.3	E6	9	8			
	Holy Head	46.5	W8	3	10			
	Valentia	50.8	WSW6	3	11			
	Scilly	53.2	NW6	deszcz	10			
	Yarmouth	47.8	SW6	4	12			
	Tynemouth	45.6	E2	deszcz	6			
Hol.	Helder	48.0	SW4	4	8			
	Flissingen	50.5	SW2	2	11			
Francja	Calais	50.5	SW6	4	9			
	St Mathieu	57.0	WSW6	4	12			
	Paris	55.7	WSW3	deszcz	12			
	Dijon	58.7	SW6	3	15			
	Ile d'Aix	61.8	SW8	deszcz	13			
	Clermont	61.2	S4	3	15			
	Biarritz	64.4	NNE2	1	19			
	Perpignan	63.0	Cisza	4	19			
	Strasbourg	55.4	S4	deszcz	10			
Bel.	Bruxelles	52.1	WSW8	4	11			
Niemcy	Keitum							
	Borkum	43.1	WSW8	4	8			
	Hamburg	49.2	SSW6	4	9			
	Swinemünde	50.9	ENE2	deszcz	8			
	Magdeburg	51.5	S2	—"—	9			
	Dresden	53.3	SSW2	—"—	10			
	Breslau	52.3	SSW6	4	12			
	Frankfurt n/M.							
	München	58.5	NW6	deszcz	9			
	Kleszpeda	53.7	SW2	mgła	4			
Szwajc.	Genève	62.7	SW4	deszcz	13			
	Zürich	59.3	SSW2	—"—	12			
	Lugano	57.1	S1	1	16			
Dania	Kjöbenhavn	50.3	S6	4	5			
	Skagen	47.0	SE6	4	4			
	Hanstholm	44.9	SE2	deszcz	6			
	Blaavandshuk	45.3	SW8	—"—	5			
	Hammershus	47.3	WSW6	4	5			

	Stacja	Ciśnienie 700 mm.	Wiatr	Zachmurzenie	Temp. °C.	Opady m m.	Temp. Max.	Temp. M
Szwecja	Stockholm	54.9	E2	1	2			
	Härnösand	52.4	SSE2	3	3			
	Haparanda	58.8	Cisza	1	0			
	Visby	52.3	ENE6	4	4			
	Karlstad	52.0	E4	4	5			
	Stefansar	51.9	NE2	deszcz	3			
	Jönköping	51.1	NE2	—"—	3			
Norwegja	Mandalen	60.2	SE4	4	0			
	Bronnö	52.0	E6	4	7			
	Valdersund	50.0	ESE4	2	—			
	Skudesnas	47.2	NE2	4	6			
Finlandja	Helsinki	56.5	ESE4	0	0			
	Sortavala	57.2	Cisza	2	-1			
	Kuopio							
	Wasa							
	Sodankylä							
Estonja	Tallin (Rewel)							
	Dorpat							
	Filsand							
Rosja	Petrograd	56.9	ESE4	4	0			
	Moskwa	57.8	NE2	4	1			
	Kijów	52.0	Cisza	0	6			
	Odessa	55.8	W4	4	11			
	Kor. Mayen	62.0	ENE8	3	-0			
	Thorshavn	57.7	NE4	4	7			
	Seydisfiord	47.5	E2	Śnieg	2			
Austrja	Wien							
	Feldkirch							
	Innsbruck							
	Klagenfurt							
Czechosłowacja	Praha	52.4	WSW6	deszcz	10			
	Eger (Cheb)	53.3	SW8	—"—	7			
	Olomuniec	54.3	WSW4	4	12			
	Stara Dala							
	Nasyjce	52.7	Cisza	1	12			
	Bratislava	55.2	NW6	deszcz	12			
Węgry	Budapest							
	Szombathely							
	Szeged							
Hiszp.	Madrid	64.0	SW2	4	23			
	Coruna	54.0	SSW8	4	17			
	Lisboa	57.2	NNW6	0	18			
Włochy	Genova							
	Firenze	58.8	NW6	2	20			
	Ancona	57.8	ESE6	3	19			
	Roma	61.0	S4	3	16			
	Neapol	59.9	SE6	3	21			
	Palermo	61.5	NNW6	1	17			
	Maddalena							
	Perugia							
Bałkany	Beograd							
	Bucuresti							
	Sofja							
	Konstantynopol							
	Athenes							
Afryka	Malta							
	Tunis							
	Algier	65.0	WSW6	4	17			
Stacje górskie	Sonnblick (3105)							
	Zugspitze (2964)							
	Säntis (2500)							

Spostrzeżenia pilotowe.

Stacja	Godz.	Wiatr dolny	500	1000	1500	2000	2500	3000	3500	4000	4500	5000	Granica dolnej chmury	Rodzaj chmur	Uwagi
Warszawa															

Wydawnictwo Państwowego Instytutu Meteorologicznego w Warszawie

Édition du matin [7¼ G.M.T.]. **29. IV. 24. № 120 a**

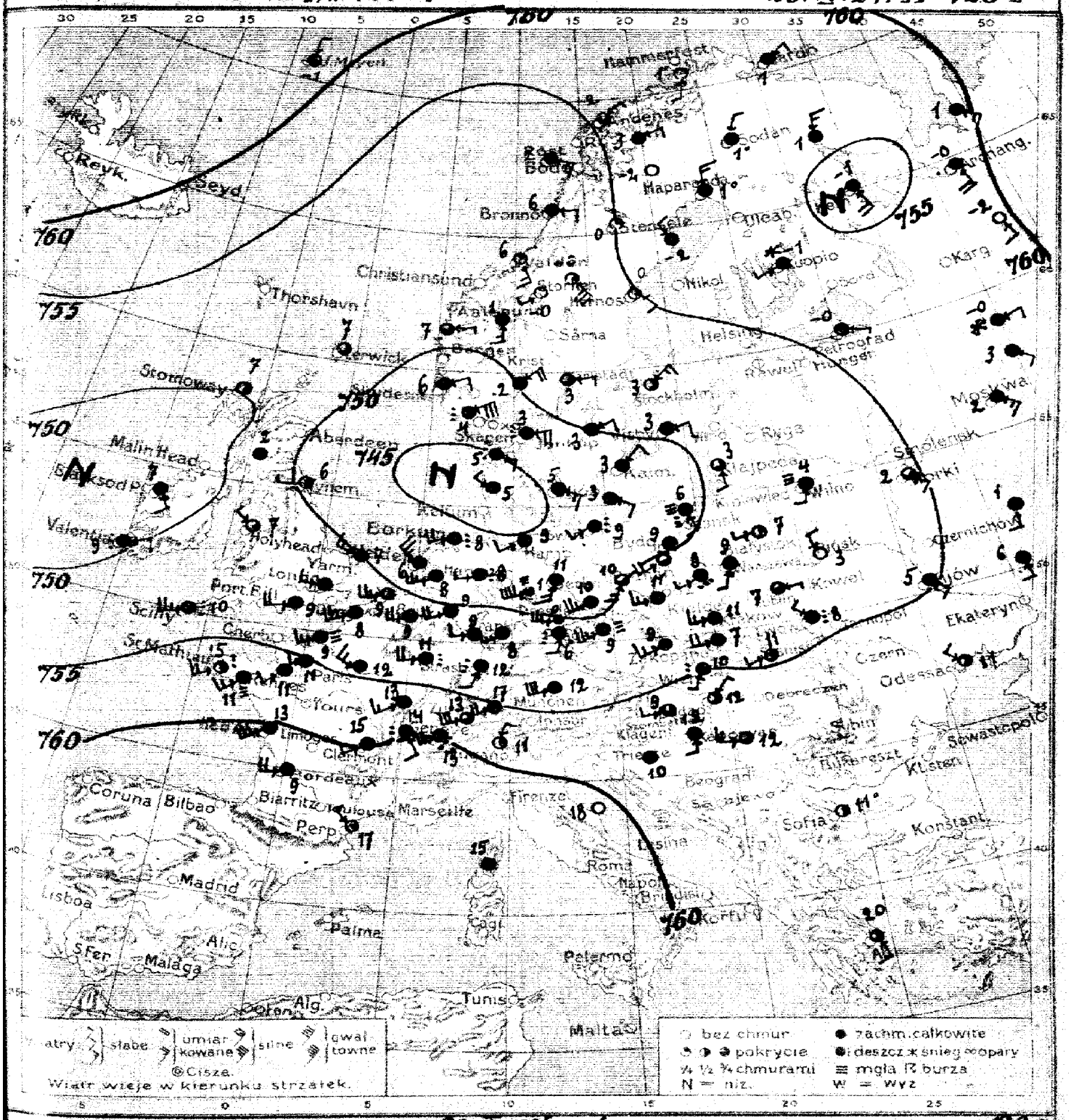
Reyk.
Seyd
Stornoway
Malin Head
Aberdeen
Valentia
Holyhead
Scilly
St Mathieu
Coruna
Bilbao
Biarritz
Perp
Madrid
Lisboa
Sfer
Malaga
Alg.
Palma
Tunis
Malta
Thorshavn
Christiansund
Bergen
Kristiansand
Skagen
Oxs
Barkum
Yarmouth
London
Port.P.
Cherbourg
Paris
Tours
Limoges
Clermont
Bordeaux
Toulouse
Marseille
Roma
Napoli
Brindisi
Palermo
Trieste
Firenze
Belgrad
Sofia
Lesina
Korfu
Helsingf.
Petersburg
Stockholm
Riga
Libau
Wilno
Kowel
Kiew
Odessa
Sewastopol
Moskwa
Smolensk
Tschernichow
Ekaterinoslaw
Konstant.
Orenburg
Saratow
Nischnij Nowgorod
Kasan
Perm
Jekaterinburg
Ufa
Orsk
Tscheljabinsk
Omsk
Barnaul
Tomsk
Irkutsk
Jakutsk
Wladiwostok
Chabarowsk
Nikolajewsk
Petropawlowsk
Ochotsk
Archangelsk
Karg
Narmerfost
Bodø
Mapangdal
Brønnøysund
Trondheim
Aalesund
Sårna
Kristiansand
Stockholm
Helsingf.
Petersburg

Spostrzeżenia meteorologiczne z dnia dzisiejszego rano

	Stacja	Ciśnienie 700 mm.	Wiatr	Zachmurzenie	Temp. °C.	Opady mm.	Temp. Max	Temp. Min.
Polska	Wilno	51.8	SSW4	mgła	4	2	5	0
	Poleś	53.1	NW4	3	4	0	7	
	Białystok	52.3	WSW2	2	7	5	10	4
	Brześć n/B							
	Kowno							
	Warszawa	51.7	SSW2	4	9	ślad	14	5
	Łódź	52.2	SW2	deszcz	8	0.2	12	6
	Lublin	53.0	E2	3	7	0	15	7
	Lwów	55.0	NW2	deszcz	8	7	13	7
	Kołomyja	—	cisza	4	8	7	14	7
	Zakopane	54.9	WSW8	4	7	3	12	4
	Kraków	53.8	WSW6	4	11	3	15	7
	Cieszyn							
	Poznań	50.5	SW8	2	11	ślad	15	7
	Toruń							
	Bydgoszcz	49.7	S4	4	9	4	13	6
	Chojnice							
	Tczew							
	Hel							
	Puck							
W	Gdańsk	49.8	SE	deszcz	6	0.2	12	3
Anglia	Leranck	51.0	cisza	3	7	—		
	Stornoway	50.0	— " —	2	7	—		
	Aberdeen							
	Beddegood Pt	49.1	SE2	4	7	—		
	Holy Head	51.2	WNW2	1	7	—		
	Valentia	49.4	NE4	deszcz	9	—		
	Scilly	53.5	WSW10	— " —	10	—		
	Varmouth	50.3	WNW6	4	7	—		
	Plymouth	49.0	W2	9	8	—		
Hol.	Helder	46.8	NW10	4	8	1		
	Vlissingen	50.5	WSW10	9	9	0.2		
Francja	Greenwich							
	Calais	51.3	WSW10	4	8	2		
	St Matthieu	56.3	WSW6	deszcz	15	6		
	Paris	54.1	WNW6	4	12	21		
	Dijon	56.8	SW6	4	13	2		
	Ile d'Aix	60.5	SW12	4	13	3		
	Clermont	59.0	SW1	4	15	0.3		
	Biarritz							
	Perpignan	63.8	WNW4	1	17	—		
	Nantes	56.9	SW4	4	11	0.3		
	Strasbourg	53.9	SSW4	deszcz	12	9		
Bel.	Bruxelles	50.9	W8	4	9	ślad		
Niemcy	Keitum							
	Borkum	45.5	WSW8	deszcz	8	ślad		
	Hamburg	45.9	SW4	4	9	0.6		
	Swinemünde	47.7	SW2	deszcz	9	0.4		
	Berlin							
	Magdeburg	58.7	SSW6	4	11	0.2		
	Dresden	57.0	SW10	4	10	0.3		
	Breslau	51.3	WSW6	4	11	0		
	Frankfurt n/M	51.8	SW6	4	8	8		
	München	54.0	WSW12	4	12	15		
	Hildesheim	52.9	S4	3	3	1		
Szwajc.	Genève	60.6	SW8	deszcz	13	4		
	Zürich	58.3	SW6	4	17	5		
	Lugano	57.2	NNE1	1	11	0		
Dania	Kjöbenhavn	48.3	SE4	4	5	2		
	Skagen	47.1	E8	deszcz	3	1		
	Hanstholm	45.0	ESE4	— " —	5	1		
	Blaavandshuk	44.5	WNW3	4	5	1		
	Hammeröus	46.2	ESE4	4	3	5		

	Stacja	Ciśnienie 700 mm.	Wiatr	Zachmurzenie	Temp. °C.	Opady mm.	Temp. Max	Temp. Min.
Szwecja	Stockholm	52.7	NE6	0	3	—		
	Hernösand	55.2	ESE2	1	0	—		
	Haparanda	54.4	NE	4	1	0		
	Wisby	50.6	ENE4	4	3	0.2		
	Karlstad	52.4	E2	3	3	0		
	Stortien	53.8	SW2	0	-0	0		
	Jönköping	50.4	ENE2	4	3	—		
Norwegja	Andenes	55.2	NE2	3	2	0		
	Brennö	52.1	E4	4	6	0		
	Valdersund	50.3	SSE6	1	6	0		
	Bodöesund	49.4	ENE4	4	6	0		
Finlandja	Helsinki							
	Sortavala							
	Kuopio	57.3	SW4	śnieg	-1	1		
	Waea							
	Sodankylä	55.3	N2	4	1	0		
Estonja	Tallin (Rewel)							
	Dorpat							
	Filsand							
Rosja	Petrograd	55.1	ESE4	4	-0	0		
	Moskwa	56.0	SE6	4	2	1		
	Jarosław	56.2	SE4	4	3	0		
	Hijów	54.7	SE4	4	5	0		
	Odessa	56.8	NW4	3	11	0		
	Jan Mayen	50.7	N2	4	1	0		
	Thorshavn							
	Seydisfjord							
Austrja	Wien							
	Feldkirch							
	Innsbruck							
	Klagenfurt							
Czechosłowacja	Praha	53.0	SW10	mgła	9	—		
	Eger (Cheb)	52.4	SSW4	deszcz	6	2		
	Otmarov	53.4	SW6	4	9	0.1		
	Snieżna Dalga							
	Koszyce	54.5	SW2	2	11	6		
	Bratislava	55.3	SSW2	deszcz	10	5		
Węgry	Budapest	55.8	NE2	3	12	9	21	8
	Szombathely	56.8	W4	3	9	3	20	7
	Szeged	57.1	SW6	3	12	0	20	10
Hiszp.	Madrid							
	Carana							
	Palma							
Włochy	Genova							
	Firenze							
	Ancona	57.0	cisza	0	18	—		
	Roma							
	Napoli							
	Brindisi							
	Maddalena							
	Palermo							
Bałkany	Brzegrad	57.3	cisza	4	10	0		
	Bucuresti							
	Sofja	53.9	cisza	2	11	ślad	21	8
	Konstantynopol							
	Athenes	57.9	SSE4	3	20	0		
Afryka	Malta							
	Tunis							
	Alger							
Stacje górskie	Sonnblick (3105)							
	Zugspitze (2964)							
	Säntis (2500)							

Spostrzeżenia pilotowe.

Stacja	Godz.	Wiatr dolny	500	1000	1500	2000	2500	3000	3500	4000	4500	5000	Termom. suche	Termom. wilgotny	Uwagi
Warszawa															

Ogólny stan atmosfery w dniu 29 II 24 r.
Depresja ze środkiem nad Danją garnia cały kontynent Europejski. W Polsce zmiennie pochmurno lub mglisto, temperatura od 3° (Pińsk) do 11° (Poznań).

Wydawnictwo Państwowego Instytutu Meteorologicznego w Warszawie

Édition du soir [18 h. G.M.T.]. 29. IV. 24. № 120 b.

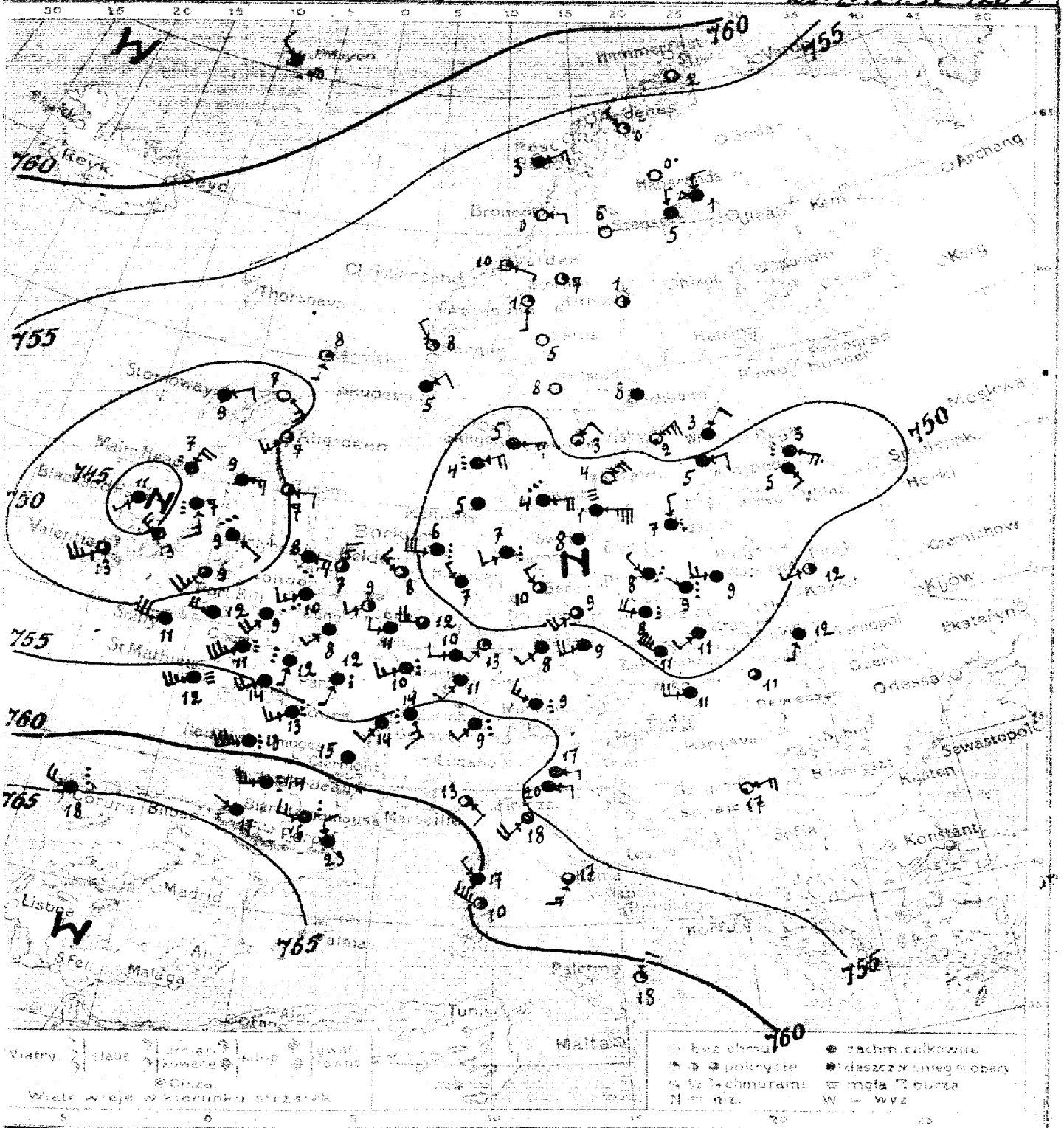

Warszawa. Izobary dnia 29. IV. *Włorek. 1924 r. 6 wiecz. Prognoza*

Przewidywany przebieg pogody w ciągu doby następnej

№ 120 b.

Wydano dnia . 1924 r. o godz.

Spostrzeżenia meteorologiczne z dnia dzisiejszego Marzec 29 II-24 c. N° 1902

	Stacja	Ciśnienie 760 mm+	Wiatr	Zachmurzenie	Temp. °C	Opady mm.	Temp. Max	Min
Polska	Wilno							
	Prusk	50.7	WSW2	2	12	0	15	–
	Białystok							
	Brześć n/B							
	Królewiec							
	Warszawa	48.3	W6	4	9	4	15	–
	Łódź	48.3	NW4	deszcz	9	3	14	–
	Lublin							
	Lwów	51.4	SSW2	4	11	2	14	–
	Zakopane							
	Kraków	49.9	WSW4	4	11	1	14	–
	Cieszyn							
	Poznań	47.7	NW2	deszcz	8	3	14	–
	Toruń							
	Inowrocław							
	Chojnice							
	Tczew							
	Hel							
	Park							
	Gdańsk	47.1	NE4	deszcz	6	2	9	–
Anglia	Lerwick	52.2	SSW2	1	5	0		
	Stornoway	47.6	ENE4	4	3	0		
	Aberdeen	50.7	SW6	1	7	0		
	Holy Head	47.8	ESE2	deszcz	9	5		
	Valentia	48.2	SW10	3	13	5		
	Scilly	51.0	W12	4	14	5		
	Yarmouth	51.0	N6	2	7	0		
	Londynek	50.2	E4	2	7	0		
Hol.	Delfzijl	50.3	WNW6	3	8	Stad		
	Vlissingen	50.8	NSW4	2	9	0		
Francja	Calais	50.7	SW4	4	8	–		
	St Mathieu	56.2	WSW10	mgła	12	–		
	Paris	52.4	SW2	deszcz	12	–		
	Lyon	54.9	SW4	4	14	–		
	Rochefort	58.7	WSW14	deszcz	13	–		
	Clermont	56.0	cisza	—"—	15	–		
	Brest	63.5	WNW1	4	17	–		
	Rennes	54.7	WSW8	4	14	–		
	Strasbourg	53.0	SW4	4	11	–		
Bel	Bruxelles	50.8	W4	4	11	–		
Niemcy	Aachen	50.8	W10	2	12	4		
	Berlin	47.7	W12	deszcz	6	0.8		
	Hamburg	47.4	WSW4	—"—	7	8		
	Stettin	45.8	cisza	4	8	9		
	Magdeburg	48.9	NW4	3	10	Stad		
	Dresden	49.0	SW8	3	9	2		
	Breslau	48.9	WNW8	deszcz	8	3		
	Frankfurt S/O	51.3	SW4	1	13	1		
	Stettin	53.5	WNW6	deszcz	9	–		
	Lönningen	48.8	NW2	4	7	3		
Szwajc.	Genewa							
	Zurich	56.3	SW4	deszcz	9	–		
	Engelberg							
Dania	Kjöbenhavn	48.1	E8	deszcz	4	0.3		
	Skagen	49.5	E6	4	5	2		
	Hanstholm	48.3	ENE8	deszcz	4	4		
	Bornholm	47.0	NNE4	4	5	0		
	Horns Rev	46.5	E14	mgła	1	0.4		

	Stacja	Ciśnienie 760 mm+	Wiatr	Zachmurzenie	Temp. °C	Opady mm.	Temp. Max
Szwecja	Stockholm	52.6	E4	4	3	0	
	Hernösand	53.7	cisza	2	1	0	
	Haparanda	53.7	N4	krupy	1	4	
	Wisby	51.4	NE10	1	2	0	
	Karlstad	51.8	cisza	0	8	0	
	Starlien	53.2	S2	1	1	0	
	Jönköping	51.2	NE4	1	3	0	
Norwegia	Kristiansund	53.8	NE6	4	3	–	
	Bergen	53.0	E2	0	0	–	
	Trondheim	51.3	NW2	2	8	–	
	Ulvsund	51.5	NE4	4	5	–	
Finlandia	Helsingfors						
	Sarravaara						
	Kuopio						
	Wasa						
	Sodankylä						
Estonia	Talha (Reval)						
	Dorpat						
	Pilsund						
Rosja	Petrograd						
	Moskwa						
	Jan Mayen	60.9	NW4	4	–10	–	
	Ingeborg						
	Jugleswood						
Szwajc.	Aarau						
	Fleckeroh						
	Innsbruck						
	Magenfurt						
Austro-Węgry	Praga	30.2	WSW8	4	9	2	
	Ingerdorf	50.7	SW4	4	8	0.3	
	Olomuniec	49.7	WNW4	4	11	Stad	
	Stara Dala						
	Rozsaje	51.3	cisza	3	11	1	
	Breslau	50.6	W8	4	11	10	
Węgry	Budapest						
	Szamathely						
	Szegzard						
Włochy	Modena						
	Genua	66.0	W8	deszcz	18	–	
	Palma						
Włochy	Genua	54.6	SE4	3	13	0	
	Florence	56.3	SW8	4	18	0	
	Livorno	56.6	W12	4	17	0	
	Roma	58.1	SSW6	3	17	0	
	Taranto	57.6	SSW4	2	20	0	
	Palermo	61.0	NNE4	1	16	0	
	Messina	58.8	WNW4	3	10	0	
	Aposcna	54.9	SW4	2	20	0	
Bałkany	Belgrad	53.3	E8	1	17	0	
	Bucarest						
	Sofia						
	Konstantynopol						
	Athenes						
Afryka	Malta						
	Tunis						
	Alger						
Stacje górskie	Sonnblick (3106)						
	Pogyorelze (2300)						
	Säntis (2500)						

Spostrzeżenia pilotowe

Stacja	Data	Wiatr	Stan	500	1000	2000	2500	3000	3500	4000	4500	5000	Z czasem dolnej chmury	Przebieg Chmur	Uwagi
Warszawa															

Wydawnictwo Państwowego Instytutu Meteorologicznego w Warszawie

Édition du matin [7h G.M.T.] — *30. IV. 24. Nº 121a.*

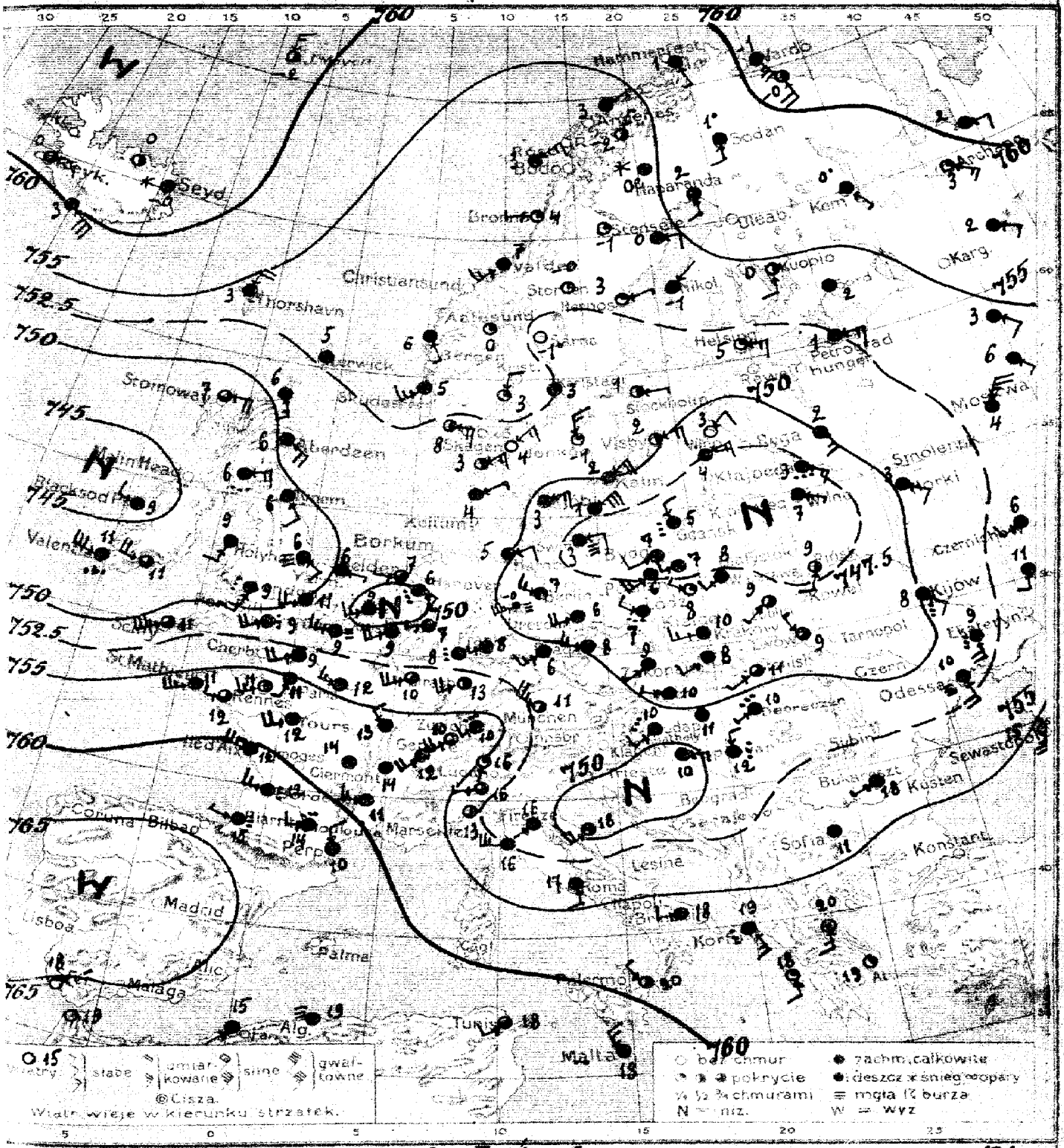

Warszawa. Mapa pogody z dnia **30. IV.** *Środa 1924 r. 7 rano. Rocznik V. Nº* **121a**

Prawdopodobny przebieg pogody w ciągu doby następnej: **Pogoda zmienna, miejscami deszcz, na zachodzie kraju chłodniej, na wschodzie temperatura bez większych zmian, obrót wiatrów z południowo-zachodnich na północne.**

Wydano dnia **30. IV.** *1924 r. o godz.* **11 h.**

Spostrzeżenia meteorologiczne z dnia dzisiejszego rano

	Stacja	Ciśnienie 700 mm.	Wiatr	Zachmurzenie	Temp. °C.	Opady w mm.	Temp. Max	Temp. Min
Polska	Wilno	46.3	SE 2	4	7	4.1	10	4
	Pińsk	46.6	SSW 2	2	9		15	
	Białystok							
	Brześć n/B							
	Kielce							
	Warszawa	47.6	SSE 2	4	8	0	15	5
	Łódź	48.4	NW 2	1	9	0	14	5
	Lublin	45.8	SSE 2	3	9	2	15	6
	Lwów	49.8	NW 2	3	8	3	14	8
	Łańcut		W 2	4	9	2	15	8
	Zakopane	54.2	SSW 2	2	1	0	11	5
	Kraków	49.5	NNW 2	4	9	1	14	6
	Oswęcim							
	Poznań	47.7	SW 1	4	10	0	14	4
	Toruń	48.5	W 1	4	10	0.2		3
	Bydgoszcz	48.5	SW 2	3	9	3	14	8
	Chojnice							
	Tczew							
	Hel							
	Puck							
	Gdańsk	48.6	NNW 2	Cisza	8	2	9	4
Anglia	Lerwick	50.4	SSE 2	4	6	0		
	Stornoway	48.2	E 2	3	7	0.3		
	Aberdeen	49.0	SSE 3	4	5	Rad		
	Baltysfford	49.2	SSW 4	4	8	3		
	Valentia	49.2	W 4	Deszcz	11	7		
	Scilly	51.8	WSW 4	3	11	0.6		
	Yarmouth	50.3	ESE 2	2	6	3		
	Tynemouth	48.6	SE 4	4	5	6		
Hol.	Helder	50.1	W 2	3	7	0		
	Vlissingen	48.3	NE 2	4	9	5		
Francja	Brest	50.5	W 4	mgła	9	4	11	8
	St. Mathieu	52.0	SW 10	4	11	—		
	Paryż	51.6	N 6	4	12	3	12	10
	Dijon	50.5	NW 4	4	13	4	16	11
	Besançon	50.3	NNW 2	4	12	14	13	12
	Clermont	50.3	Cisza	2	14	2	17	13
	Belfort	54.5	W 2	Deszcz	13	1	14	—
	Reunes	51.1	WSW 6	3	12	7	14	9
	Strasburg	49.8	W SW 3	3	13	6	17	8
Bel.	Bruxelles	50.6	WSW 6	4	9	5	12	7
Niemcy	Berlin	50.7	NW 2	4	7	—		
	Borkum							
	Hamburg	50.	ENE 4	4	5	1	—	3
	Swinemünde	46.3	ENE 4	mgła	3	2	—	3
	Brzeg n/Odrą	48.7	WNW 5	4	7	1	—	6
	Dresden	48.2	NNW 2	4	6	0		5
	Breslau	48.0	WNW 4	Deszcz	7	2	—	5
	Frankfurt n/M	51.1	WSW 2	4	8	0	—	6
	Munchen	51.2	NNW 10	2	11	18		7
Szwajc.	Genewa	48.8	SW 3	4	12	—		
	Zurich	50.0	NW 4	Deszcz	10	—		
	Lugano	51.3	SSW 1	1	16	—		
Dania	Kjøbenhavn	49.0	ENE 5	4	3	0		
	Skagen	50.2	NE 6	0	4	0		
	Aarhuus	50.0	ENE 6	2	3	0		
	Skudesnäs	50.9	E 2	4	4	0.1		
	Hammerhus	47.9	NE 4	4	1	2		

	Stacja	Ciśnienie 700 mm.	Wiatr	Zachmurzenie	Temp. °C	Opady w mm.	Temp. Max	Temp. Min
Szwecja	Stockholm	51.8	E 2	Śnieg	1	6		
	Hernösand	52.9	E 2	3	0	0		
	Haparanda	56.4	SSE 4	3	-2	1		
	Wisby	50.3	ENE 6	2	2	0		
	Karlstad	52.5	Cisza	4	3	0		
	Sztokholm	53.6	—	1	-0	0		
	Jönköping	52.0	NE	1	-1	0		
Norwegia	Andenes	53.4	NE 2	4	3	0		
	Bronnö	52.5	W 2	1	4	0		
	Vardöhuus	53.6	SW 6	4	7	0		
	Bergen	53.0	SW 2	4	5	0		
Szkocja Finlandja	Helsingfors	51.9	E 0	1	5	0		
	Sweaborg	54.4	Cisza	4	2	0		
	Torgau	54.3	SW	2	-0	0		
	Wasa	53.7	NE 1	4	-1	Śnieg		
	Sodankylä	54.0	SE	4	1	3		
Szkocja	Tobin (Romo)							
	Dagnö							
	Friland							
Rosja	Petersburg	52.5	E 6	4	1	—		
	Moskwa	53.2	NNE 10	4	-4	—		
	Kijów	50.1	SE 4	Deszcz	8	—		
	Odessa	52.4	SSE 8	mgła	10	—		
	Archangielsk	58.5	SE 6	1	3	—		
	Ben Nevis	59.0	W	1	-2	—		
	Thorshavn	54.2	NNE 2	Deszcz	3	1		
	Suderöarne	52.1	Cisza	Śnieg	-0	—		
Austrya	Wiedeń							
	Feldkirch							
	Innsbruck							
	Klagenfurt							
Czechosłowacja	Praga	49.3	W 6	4	8	0.1	—	6
	Ligerschütz	50.3	SW 6	4	6	0		0
	Hranice	49.2	SW 2	4	9	Śnieg	—	0
	Smrk n/Dalą							
	Kuźnica	49.1	SW 2	3	11	0.3		2
	Breslau	49.8	WNW 2	Deszcz	10	0.5	—	6
Węgry	Budapest	50.4	Cisza	4	11	17	20	10
	Szombathely	50.8	SW 4	Deszcz	10	12	16	5
	Szeged	51.4	W 2	—	12	1	20	5
Hiszpan.	Madryt							
	Pamona							
	Palma							
Włochy	Genua	48.6	Cisza	3	13	0		
	Florencja	52.7	SW 4	4	16	Ślad		
	Messina	59.0	NW 3	3	20	0		
	Rzym	59.7	SW	4	17	0		
	Turyn	46.3	W 4	4	15	0		
	Mediolan	51.1	W 2	3	16	0		
	Livorno	59.6	W 10	4	16	0		
	Ancona	48.8	SW 6	4	18	0		
Bałk.	Brindisi	51.0	WSW 2	4	18			
	Bucarest							
	Sofja	54.6	Cisza	4	14	0		
	Konstantynopol							
	Athenes	58.1	Cisza	1	19	0		
Malta	Malta	48.0	NW 6	4	18			
Afryka	Tunis	63.0	SW 4	2	19			
	Alger	52.0	Cisza	mgła	18			
Szwajcarskie Alpy	Sonnblick (3106)							
	Bernina (2063)							
	Santis (2500)							

Spostrzeżenia pilotowe

Stacja	Data	Wiatr i stan	Stan	1000	2000	3000	4000	5000	6000	7000	Temperatura	Prędkość	Uwagi
Warszawa													

Ogólny stan atmosfery w dniu 30.IV-24 r.
Wysokie ciśnienie nad oceanem Lodowatym oraz nad Hiszpanią.
Obszar niskiego nad całym kontynentem Europejskim. W Polsce
przeważnie pochmurno, ciepło.

Wydawnictwo Państwowego Instytutu Meteorologicznego w Warszawie

Édition du soir [18 h. G.M.T.] — *30. IV. 24* — *N° 121 b.*

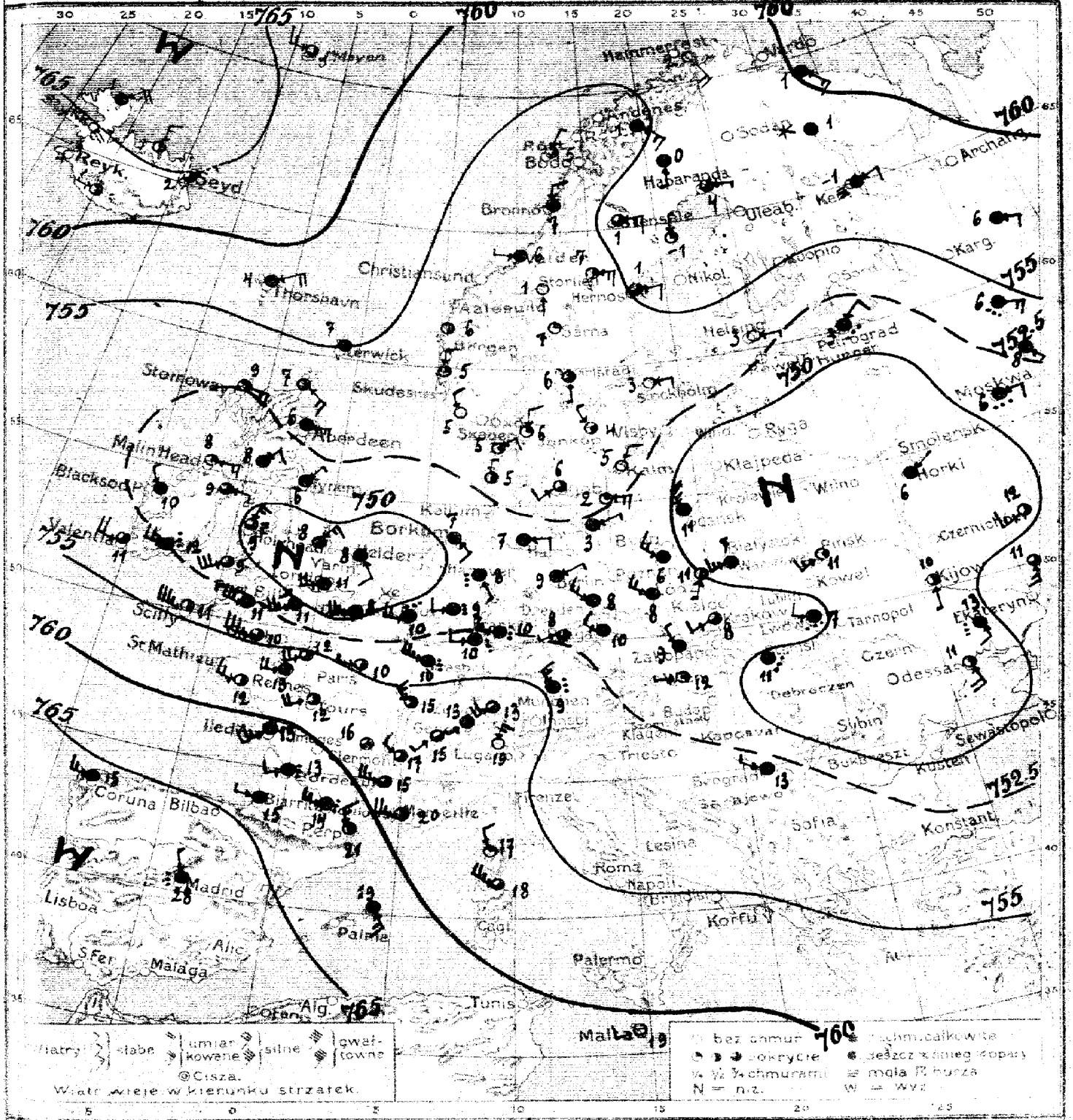

Warszawa. Izobary z dnia 30. IV. Środa 1924 r. Gwiecz. [illegible]

Przewidywany przebieg pogody w ciągu doby następnej

N° 121 b.

Wydano dnia 1924 r. o godz.

Spostrzeżenia meteorologiczne z dnia dzisiejszego rano o godz. 30.I-24 r. N 31/24

	Stacja	Ciśnienie 700 mm	Wiatr	Zachmurzenie	Temp. °C	Opady mm	Temp. Max	Temp. Min
Polska	Wilno							
	Pińsk	46.6	SW6	1	11			
	Białystok							
	Brześć n/B							
	Kisiniew							
	Warszawa	48.4	SW6	4	7			
	Łódź	52.4	SSW2	2	11			
	Lublin							
	Lwów	50.7	WNW4	deszcz	7			
	Zakopane							
	Kraków	50.9	WSW4	3	8			
	Cieszyn							
	Poznań	50.6	WNW6	4	6			
	Toruń							
	Bydgoszcz							
	Chojnice							
	Tczew							
	Hel							
	Puck							
	Gdańsk	49.9	NNW10	4	11			
Anglia	Lerwick	55.1	cisza	4	7			
	Stornoway	52.6	E8	3	9			
	Aberdeen	53.4	E6	4	6			
	Holy Head	49.4	NNE6	mgła	9			
	Valentia	53.7	W8	3	11			
	Scilly	54.6	W14	2	11			
	Yarmouth	48.8	SE4	4	8			
	Tynemouth	51.2	NE2	4	6			
Hol.	Helder							
	Vlissingen							
Francja	Cocbis	49.5	WSW10	4	8			
	Ouessant	58.5	WSW8	2	11			
	Paris	54.2	W2	2	10			
	Dijon	56.4	NW8	3	15			
	Ile d'Aix	61.6	SW10	4	13			
	Clermont	58.1	cisza	3	16			
	Biarritz	64.5	W2	4	15			
	Rennes	57.6	W8	4	13			
	Perpignan	60.6	NNW8	2	21			
Bel	Bruxelles	50.6	W6	deszcz	10			
Niemcy	Keitum							
	Borkum	51.3	ESE4	4	7			
	Hamburg	51.9	E4	4	7			
	Stenemunde	52.2	ENE2	4	3			
	Magdeburg	51.9	ENE2	4	9			
	Dresden	52.1	WNW6	4	8			
	Breslau	50.7	WNW8	4	8			
	Frankfurt n/M	52.4	W6	deszcz	10			
	München	54.5	NW6	—"—	9			
Szwajc.	Genewa	59.1	SW2	2	15			
	Zurich	58.0	SW8	2	13			
	Lugano	52.1	NNW6	0	19			
Dania	Aalbeck	53.0	SW4	3	6			
	Skagen	53.1	N4	1	6			
	Hanstholm	52.6	NE4	1	5			
	Blavandshuk	52.7	N2	2	5			
	Hammeren	52.7	E6	1	2			

	Stacja	Ciśnienie 700 mm	Wiatr	Zachmurzenie	Temp. °C	Opady mm	Temp. Max	Temp. Min
Szwecja	Stockholm	53.8	E4	0	3			
	Hernösand	55.6	E4	3	1			
	Haparanda	56.3	E2	3	4			
	Pitea	51.3	cisza	1	7			
	Karlstad	53.6	S2	3	6			
	Karlshamn	53.2	NNE4	0	5			
	Jönköping	53.4	NW2	1	4			
Norwegia	Bodø	54.1	NNE2	3	5			
	Brønø	54.0	N4	4	7			
	Valdersund	53.6	W2	4	6			
	Fruholmen	55.8	SE2	0	9			
Finlandja	Helsinki	53.0	E2	0	3			
	Sortavala							
	Kuopio							
	Wasa							
	Sodankylä							
Estonia	Tallin (Reval)							
	Dorpat							
	Pilsand							
Rosja	Petrograd	50.9	NE4	deszcz	3			
	Moskwa	51.1	E4	—"—	6			
	Mejour	49.2	S2	2	10			
	Odessa	48.8	SSE8	2	11			
	Horki	48.4	NE1	4	6			
	Jan Mayen	64.2	W6	3	0			
	Thorshavn	57.3	ENE8	4	4			
	Seydisfjord	64.7	NE2	3	2			
Austrja	Wien							
	Feldkirch							
	Innsbruck							
	Klagenfurt							
Czechosłowacja	Praha	52.0	WNW4	4	10			
	Eger (Cheb)	52.1	WSW2	3	8			
	Otrokovice	51.4	NW2	4	9			
	Stara Ďala							
	Kosice	49.2	cisza	deszcz	11			
	Bratislava	51.4	W2	1	12			
Węgry	Budapest							
	Szombathely							
	Szeged							
Hiszp.	Madrid	62.0	NW2	deszcz	28			
	Coruna	66.0	W6	4	15			
	Palma							
Włochy	Genewa							
	Firenze							
	Roma							
	Napoli							
	Barindisi							
	Messina							
	Palermo							
Bałkany	Belgrad	53.7	WNW2	4	13			
	Bukuresti							
	Sofja							
	Konstantynopol							
	Athenes							
Afryka	Malta	60.7	WSW4	0	19			
	Tunis							
	Alger							
Stacje górskie	Sonnblick (3105)							
	Zugspitze (2964)							
	Säntis (2500)							

Spostrzeżenia pilotowe.

Stacja	Godz.	Wiatr na	500	1000	1500	2000	2500	3000	3500	4000	4500	5000	Granica dobrej widzialności	Rodzaj chmur	Uwagi
Warszawa															

Wydawnictwo Państwowego Instytutu Meteorologicznego w Warszawie

Édition du matin [7 h. G.M.T.]. *1. V. 24. N: 122a*

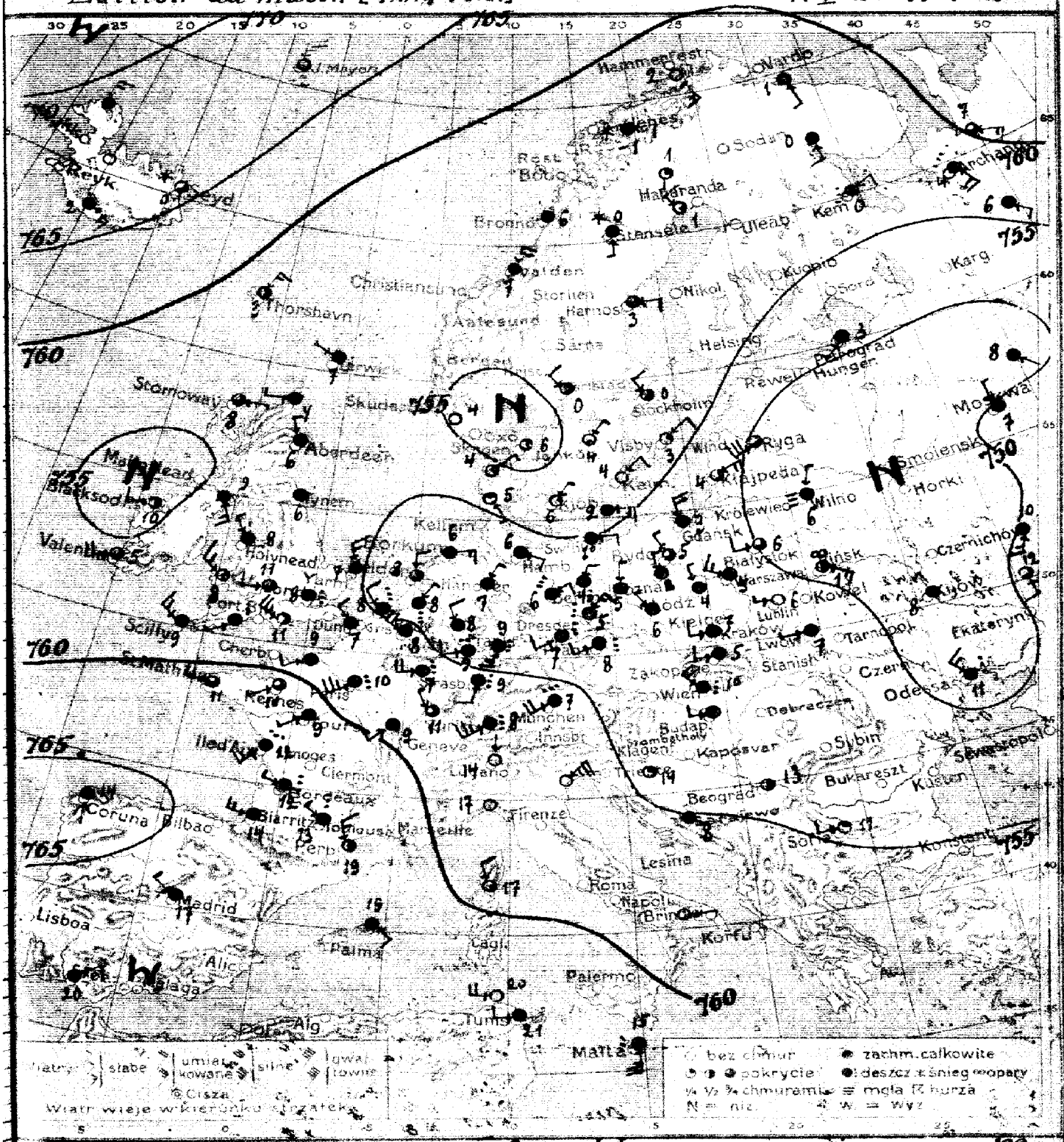
Jan Mayen
Reykjavik
Hammerfest
Vardø
Bodø
Sodankylä
Haparanda
Kemi
Oulu
Kuopio
Karg
Torshavn
Aalesund
Stornoway
Aberdeen
Helsinki
Petrograd
Moskwa
Ryga
Smolensk
Wilno
Gdańsk
Białystok
Mińsk
Warszawa
Kowel
Lwów
Tarnopol
Ekaterynosław
Odessa
Sewastopol
Kijów
Horki
Czernichow
Valentia
Holyhead
Scilly
Cherbourg
Brest
Paris
Dresden
Berlin
Poznań
Łódź
Kielce
Kraków
Wien
München
Genève
Innsbruck
Budapest
Debreczen
Kapósvar
Sybin
Bukarest
Kiszinew
Beograd
Sofia
Konstantynopol
Firenze
Roma
Napoli
Brindisi
Korfu
Lesina
Cagliari
Palermo
Malta
Tunis
Alger
Palma
Alicante
Madrid
Lisboa
Coruña
Bilbao
Biarritz
Bordeaux
Limoges
Clermont
Marseille
Perpignan
Lyon
Thiers
Stanisławów
Czerniowce
Jassy
Zakopane
Kielce
Lublin
Helsingfors
Stockholm
Visby
Oxe
Skudesnäs
Falsterbo
Karlskrona
Malmö
Ystad
Hernösand
Östersund
Storlien
Bergen
Stavanger
Skagen
Hanstholm
Esbjerg
Aalborg
Thorshavn
Reykjavik
Keflavik
Grindavik
Stykkisholm
Ísafjörður
Akureyri
Grimsey
Raufarhöfn
Seydisfjörður
Vestmannaeyjar
Hornafjörður
Reykjanes
Blacksod
Valentia
Malin Head
Belmullet
Aranmore
Galway
Shannon
Roches Point
Valdivia
Puerto Montt
Concepción
Santiago
Mendoza
Buenos Aires
Rio Grande
Montevideo
Rio de Janeiro
Pernambuco
Fernando Noronha
Ascension
Santa Helena
Tristan da Cunha
Gough Island
Cape Town
Port Elizabeth
East London
Durban
Lourenço Marques
Beira
Tete
Salisbury
Bulawayo
Francistown
Windhoek
Walvis Bay
Luderitz
Upington
Kimberley
Bloemfontein
Johannesburg
Pretoria
Mafeking
Port Nolloth
Springbok
Kuruman
Mossamedes
Lobito
Benguela
Luanda
Loanda
Boma
Matadi
Leopoldville
Coquilhatville
Stanleyville
Bangui
Fort Lamy
Kano
Sokoto
Zinder
Agadès
Bilma
Tripoli
Benghazi
Derna
Sollum
Alexandria
Port Said
Suez
Cairo
Asyut
Luxor
Assuan
Wadi Halfa
Khartoum
Port Sudan
Kassala
Gondokoro
Juba
Mombasa
Nairobi
Kisumu
Entebbe
Kampala
Mbarara
Dar es Salaam
Tanga
Zanzibar
Kilwa
Lindi
Mikindani
Port Amelia
Beira
Quelimane
Inhambane
Lourenço Marques
Durban
Port Elizabeth
Cape Town
Walvis Bay
Windhoek

Spostrzeżenia meteorologiczne z dnia dzisiejszego rano

	Stacja	Ciśnienie 700 mm.	Wiatr	Zachmurzenie	Temp. °C.	Opady mm.	Temp. Max.	Temp. Min.
Rosja	Wilno	48.3	NNE 2	mgła	6	5	11	5
	Pińsk	48.6	ESE 6	—"—	1	1	–	–
	Białystok	49.9	W 4	3	6	ślad	12	7
	Brześć n/B							
	Kiszyniew							
	Warszawa	51.1	NNW 6	4	5	0.5	12	4
	Łódź	51.1	NNW 2	4	2	0	–	4
	Lublin	50.6	W 2	3	7	ślad	14	5
	Lwów	53.3	W 2	4	7	4	–	–
Polska	Zakopane	54.3	W 4	4	5	1	10	2
	Kraków	53.3	W 4	4	7	0.3	14	5
	Cieszyn							
	Poznań	54.2	NNW 4	4	2	ślad	8	1
	Toruń							
	Bydgoszcz	52.7	NW 2	3	5	0.6	6	3
	Chojnice							
	Tczew							
	Hel							
	Płock							
Prusy	Gdańsk	53.2	NNW 3	4	3	0	–	2
	Elbing	56.0	WNW 2	pasma	7	–	3	
	Królewiec	55.8	E 2	3	8	0		
Anglia	Aberdeen	56.3	NNW 2	4	6	0.2		
	Holy Head	54.9	NW 2	4	8	0.2		
	Valentia	56.7	WSW 3	3	4	1		
	Scilly	58.2	WNW 4	4	9	–		
	Yarmouth	55.2	NNW 3	4	7	1		
	Plymouth	55.5	pasma	4	6	0		
Niderlandy	Helder	53.3	NE 2	4	8	0		
	Vlissingen	54.2	NW 4	deszcz	8	5		
Francja	Calais	55.5	NW 4	4	12	4		
	St Marcou	60.5	W 8	2	11	0		
	Paryż	57.3	WSW 3	deszcz	10	3		
	Dijon	59.9	SW 4	4	12	0.5		
	St Maix	62.3	SW 6	deszcz	12	0.1		
	Perpignan	61.7	N 6	2	19	–		
	Biarritz	64.9	W 6	4	14	0		
	Rennes	60.4	WSW 2	3	11	0		
	Strasburg	56.0	SSW 6	deszcz	9	6		
Bel	Bruxelles	57.0	WNW 8	—"—	8	10		
Niemcy	Magdeburg	53.2	ENE 4	—"—	6	0.3		
	Borkum	53.7	E 6	4	8	0		
	Nauheim	54.1	ESE 4	4	6	0.1		
	Stettin	55.1	E 4	4	1	0		
	Berlin	54.0	NNE 4	4	4	0		
	Dresden	52.9	NE 6	deszcz	5	0.3		
	Breslau	53.8	NW 2	4	6	ślad		
	Frankfurt n/M	52.5	SW 6	deszcz	9	3		
	München	56.1	WSW 8	—"—	7	5		
	Memel	53.6	ENE 6	3	4	0		
Szwajcarya	Genewa							
	Zürich	57.3	SW 10	deszcz	8	–		
	Lugano	54.3	NI	0	14	–		
Dania	Kjöbenhavn	55.7	NE 2	1	6	0		
	Skagen	54.5	cisza	1	6	0		
	Hanstholm	55.2	NE 2	1	4	0		
	Blaavandshuk	55.4	SE 2	1	5	0		
	Bornmerholm	55.1	E 6	4	2	0		

	Stacja	Ciśnienie 700 mm.	Wiatr	Zachmurzenie	Temp. °C	Opady mm.	Temp. Max.	Temp. Min.
Szwecya	Stockholm	66.4	NW 4	3	0	2		
	Hernösand	57.1	E 4	3	3	–		
	Östersund	57.3	S 2	śnieg	0	0.1		
	Wisby	56.1	NE 4	1	3	–		
	Åbiuska	58.1	E 4	śnieg	–	–		
	Skrokumar	56.3	NE 4	0	4	0		
	Jonköping	56.4	NE 2	1	4	0		
Norwegia	Skagö	57.0	SE 6	0	2	–		
	Bergen	65.0	cisza	4	6	0		
	Valdelsund	57.0	NNE 6	4	7	0		
	Skudesnes							
Finlandya	Helsinki							
	Sortavala							
	Kuopio							
	Wasa							
	Sodankylä							
Estonia	Tallin Reval							
	Dorpat							
	Filsand							
Rosja	Petrograd	50.4	SW 2	4	3	–		
	Moskwa	50.9	N 2	4	7	8		
	Kijów	50.9	SSW 6	4	10	6		
	Odessa	49.7	NW 6	deszcz	12	3		
	Jarosław	49.4	SE 2	4	9	2		
	Kirunavara	66.0	N 10	4	-2	–		
	Hudiksvall	59.1	NNE 6	3	3	–		
	Sydvaranger	66.4	cisza	śnieg	0	–		
Austrya	Wiedeń							
	Feldkirch							
	Innsbruck							
	Klagenfurt							
Czechosłowacya	Praga	52.8	WSW 6	deszcz	8	3		
	Brno (Brünn)	53.8	WSW 4	—"—	7	0		
	Olomuniec							
	Stara Huta							
	Rozsypal							
Węgry	Budapeszt	50.9	NW 8	pasma	10	0.3		
	Szegedyn							
	Szombathely							
	Preszpork							
Hiszpan.	Madryt	64.0	WNW 2	3	17	–		
	Coruna	66.0	N 5	4	14	–		
	Palma							
Włochy	Genua	54.0	cisza	0	17	–		
	Florencz							
	Rzym							
	Neapol							
	Brindisa							
	Maddalena							
	Palermo							
Bałkany	Sokyrad	53.5	cisza	2	13	–		
	Sarajewo	55.1	—"—	4	8	3		
	Sofja	54.8	W 4	4	15	ślad	23	9
	Agramer	64.1	cisza	1	14	11		
	Athènes							
Malta	Malta	62.0	S 10	deszcz	19	–		
	Tunis	62.0	W 4	4	21	–		
	Bizerta	62.0	W 8	0	20	–		
Stopi górskie	Semmering (1083)							
	Zugspitze (2964)							
	Säntis (2500)	56.4	E 1	krupy	7	–		

Spostrzeżenia pilotowe.

Stacja	0 m n.t.	Wiatr dolny	500	1000	1500	2000	2500	3000	3500	4000	4500	5000	Termom. dolna zamar.	Podstawa chmur.	Uwagi
Warszawa															

Ogólny stan atmosfery w dniu 1.X.24r.
Wysokie ciśnienie nad Hiszpanją i Islandją, niskie nad Rosją i Europą środkową. W Polsce znaczne ochłodzenie.

VG-891

Wydawnictwo Państwowego Instytutu Meteorologicznego w Warszawie

Édition du soir [18 h. G.M.T.] — *1. V. 24. № 122 b*

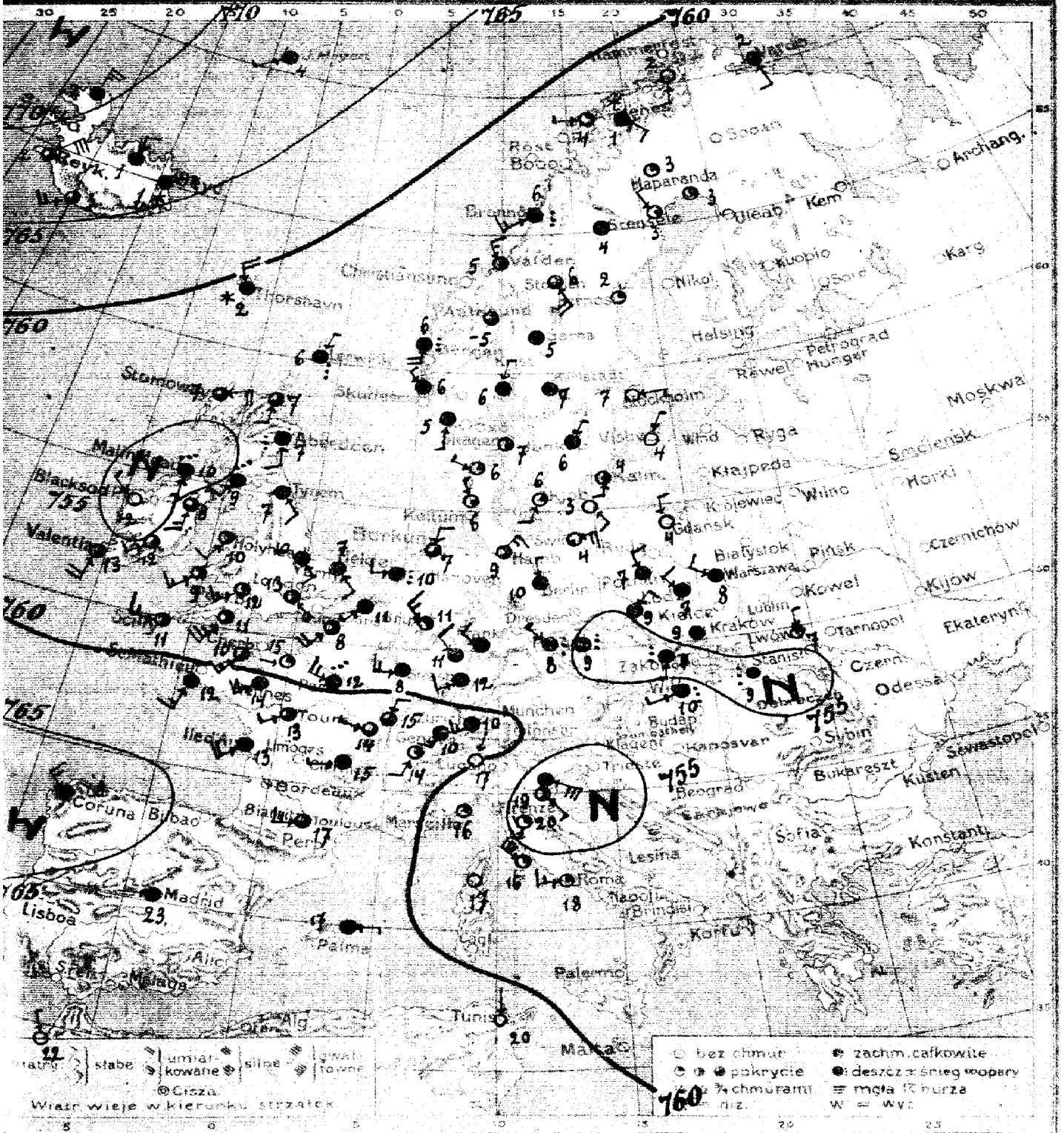

Warszawa Uxobary dnia 1. V. Czwartek 1924 r. o godz. 6 wiecz. Barometr V. 17°

Przewidywany przebieg pogody w ciągu doby następnej

№ 122 f.

Wydano dnia ... 1924 r. o godz.

Spostrzeżenia meteorologiczne z dnia dzisiejszego miesiąca 1.V.24 r. Nr 129

	Stacja	Ciśnienie 700 mm.	Wiatr	Zachmurzenie	Temp. °C	Opady mm.	Temp. Max.	Temp. Min.
Polska	Wilno							
	Prusk							
	Białystok							
	Brześć n/B							
	Kiwerce							
	Warszawa	55.8	WNW4	4	8			
	Łódź	56.0	WNW4	4	7			
	Lublin							
	Lwów	56.0	N2	1	7			
	Zakopane							
	Kraków	55.8	cisza	4	9			
	Cieszyn							
	Poznań	56.6	NNW4	4	7			
	Toruń							
	Bydgoszcz							
	Chojnice							
	Tczew							
	Hel							
	Puck							
Bałtyk	Gdańsk	57.3	N4	0	4			
Anglia	Lerwick	57.3	NE2	deszcz	6			
	Stornoway	56.6	ENE8	3	7			
	Aberdeen	56.6	S4	deszcz	7			
	Holy-Head	56.3	SSW8	3	10			
	Valentia	55.1	SSW8	2	13			
	Scilly	58.6	W6	2	11			
	Yarmouth	58.1	SE4	4	7			
	Bynemouth	56.8	SE4	4	7			
Hol.	Helder	57.2	W4	deszcz	10			
	Vlissingen	58.3	SW2	4	11			
Francja	Gravelines	57.6	SW8	3	8			
	St Mathieu	60.4	SSW6	4	12			
	Paris	59.6	WNW6	deszcz	12			
	Dijon	60.3	WNW2	3	14			
	Ile d'Aix	62.1	SW8	4	13			
	Clermont	60.5	W2	4	15			
	Brest	60.8	WSW4	3	13			
	Rennes	60.2	WSW8	4	14			
	Strasbourg	59.1	WSW4	4	12			
Bel.	Bruxelles	63.1	W6	3	17			
Niemcy	Keitum							
	Borkum	57.7	NNE4	3	7			
	Hamburg	57.2	NE6	3	9			
	Swinemünde	57.6	ENE6	1	4			
	Magdeburg	56.0	NE	4	10			
	Dresden							
	Breslau	55.5	ENE4	4	9			
	Frankfurt n/M	58.0	NNW4	4	11			
	München							
Szwajc.	Genewa	61.3	SW4	1	14			
	Zürich	60.5	WSW6	4	10			
	Lugano	56.3	NNE1	0	17			
Dania	Kjöbenhavn	58.3	SSW4	1	6			
	Skagen	57.0	cisza	2	7			
	Hanstholm	57.3	WNW2	1	6			
	Blaavandshuk	58.2	N2	1	6			
	Hammerhus	58.3	SE4	0	3			

	Stacja	Ciśnienie 700 mm.	Wiatr	Zachmurzenie	Temp. °C	Opady mm.	Temp. Max.	Temp. Min.
Szwecja	Stockholm	56.6	E2	0	7			
	Hernösand	57.0	cisza	1	2			
	Haparanda	58.7	— " —	1	3			
	Visby	57.8	NE2	0	4			
	Karlstad	57.2	cisza	4	7			
	Malmar	57.9	S4	2	4			
	Jönköping	57.4	NE2	4	6			
Norwegja	Andenes	55.2	W2	1	4			
	Bryunö	55.4	SW6	deszcz	6			
	Valdemarsund	56.8	NNW8	2	5			
	Skudesnes	57.3	NW2	4	6			
Finlandja	Helsinki							
	Sortavala							
	Kuopio							
	Wasa							
	Sodankylä							
Estonja	Tallin (Reval)							
	Dorpat							
	Filsand							
Rosja	Petrograd							
	Moskwa							
	Jan Mayen	—	SW2	4	4			
	Thorshavn	59.9	NNW8	śnieg	2			
	Seydisfjord	66.7	NE4	— " —	1			
Austrja	Wien							
	Feldkirch							
	Innsbruck							
	Klagenfurt							
Czechosłowacja	Praha	54.8	cisza	deszcz	9			
	Eger (Cheb)	55.2	WNW2	— " —	8			
	Hamuine	54.5	S2	— " —	9			
	Stara Dala							
	Kaszyce	54.2	cisza	deszcz	9			
	Bratislava	53.6	WSW2	— " —	10			
Węgry	Budapest							
	Szombathely							
	Szeged							
Hiszp.	Madrid	62.0	W1	4	23			
	Coruna	65.0	NW6	4	16			
	Palma							
Włochy	Genova	56.1	cisza	1	16			
	Firenze	54.6	S6	1	20			
	Livorno	53.0	WNW10	1	16			
	Roma	55.9	W6	1	18			
	Neapolis	54.7	ESE12	4	13			
	Brindisi	53.3	SE4	3	19			
	Mediolanum							
	Palermo							
Bałkany	Belgrad							
	Bucuresti							
	Sofja							
	Konstantynopol							
	Athènes							
Afryka	Malta							
	Tunis	61.0	N1	0	20			
	Algier	61.3	NNW2	0	22			
Stacje górskie	Semmering (1065)							
	Zugspitze (2964)							
	Säntis (2500)							

Spostrzeżenia pilotowe.

Stacja	Godz.	Wiatr dolny	500	1000	1500	2000	2500	3000	3500	4000	4500	5000	Chmury warstwy górnej	Kierunek chmur górnych	Uwagi
Warszawa															

Wydawnictwo Państwowego Instytutu Meteorologicznego w Warszawie

Edition du matin [7h. G.M.T.]. 2. V. 24. N° 123 A.

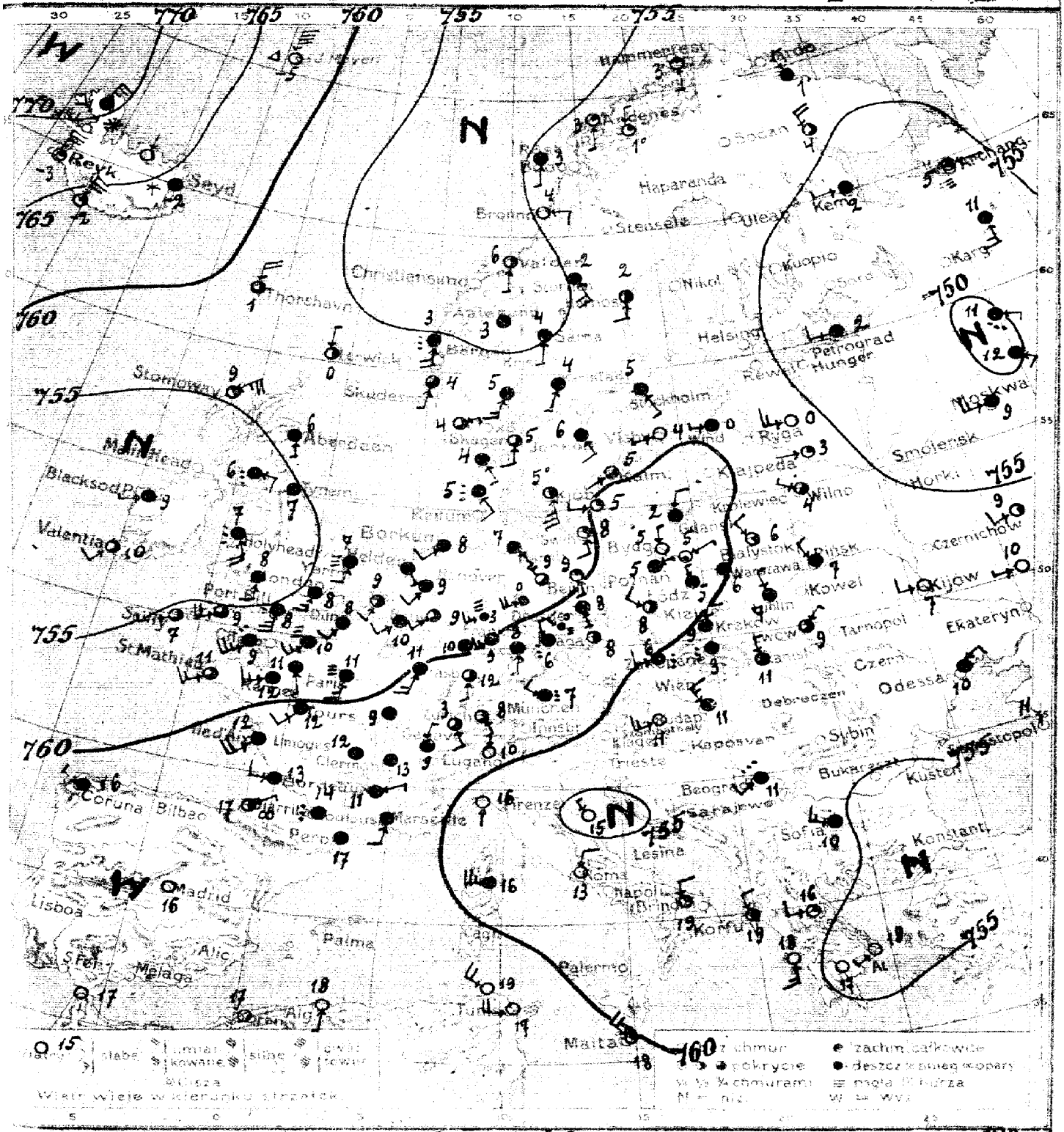

Warszawa. Wczoraj pogody [illegible] 2. V. Piątek [illegible] 123a

Prognozowany przebieg pogody w ciągu doby następnej: Przeważnie pochmurno, miejscami deszcz, temperatura bez zmian, wiatry lokalne. —

S. K.

Wydano dnia 2. V. [illegible] godz. 11½.

Spostrzeżenia meteorologiczne z dnia dzisiejszego rano

	Stacja	Ciśnienie 700 mm+	Wiatr	Zachmurzenie	Temp. °C.	Opady mm.	Temp. Max.	Temp. Min.
Polska	Wilno	34.0	NNW2	8	4	3	7	1
	Prusk	37.9	NW2	4	3	2	16	-
	Białystok	59.4	NW4	1	6	ślad	18	4
	Brześć n/B							
	Kowarce							
	Warszawa	60.0	cisza	4	6	0	19	4
	Łódź	60.6	NNW2	4	5	0.1	-	4
	Lublin	58.1	NNW3	4	7	0	8	3
	Lwów	60.0	NE2	3	9	0	11	6
	Zakopane	60.9	cisza	deszcz	3	1	9	3
	Kraków	59.8	NNE4	4	9	0	10	4
	Cieszyn							
	Poznań	61.1	ENE2	4	5	ślad	9	2
	Toruń	60.5	ENE2	1	5	—	—	—
	Bydgoszcz	59.6	N2	0	5	0	8	-1
	Chojnice							
	Tczew							
	Hel							
	Prusk							
Bałtyk	Gdańsk	61.0	NNE4	4	2	0	-	-0
Anglia	Lerwick	56.1	N2	2	6	10		
	Stornoway	55.4	NE10	2	8	0		
	Aberdeen	56.0	SSE2	4	6	0		
	Holy-Head	58.2	SSE8	deszcz	7	1		
	Valentia	52.3	SW4	3	10	1		
	Scilly	55.2	WSW2	3	7	0		
	Yarmouth	56.6	SSW4	mgła	7	2		
	Falmouth	54.2	cisza	4	7	—		
Holandja	Helder	57.2	SE2	4	7	—		
	Vlissingen	57.3	SSW4	2	9	—		
Belgja	Ostenda	56.3	SSW4	4	8	3		
	Bruxelles	57.0	SW6	3	11	—		
Francja	Paris	58.3	S6	mgła	11	1		
	Dyon	61.0	cisza	4	9	0.4		
	Aix	61.3	SW8	4	12	1		
	Clermont	60.7	cisza	4	12	—		
	Biarritz	63.0	ENE2	2	17	0		
	Rennes	58.8	WSW6	4	12	0		
	Strasbourg	60.7	S2	3	12	0.3		
Bel	Bruxelles	58.1	SW4	4	10	0		
Niemcy	Magdeburg	59.7	NW2	3	9	0		
	Borkum	57.5	SW4	4	8	0		
	Hamburg	58.0	SE2	4	7	—		
	Swinemünde	59.9	SSE4	1	8	0		
	Berlin	59.8	SSE2	1	9	0		
	Dresden	62.4	SSE2	4	8	0.1		
	Breslau	60.2	WNW4	3	8	0.2		
	Frankfurt n/M	60.4	SW6	4	9	0.2		
	München	61.8	WNW4	deszcz	7	3		
Szwajc.	Genève	62.1	NNE2	4	9	0		
	Zürich	62.0	SE1	3	8	2		
	Lugano	60.2	N1	0	10	0		
Dania	Kjöbenhavn	59.8	SSE4	2	3	0		
	Skagen	57.3	S4	3	5	0		
	Handholm	58.9	SE2	4	4	9		
	Blaavandshuk	57.5	SE4	deszcz	5	ślad		
	Hammerhus	60.3	W2	1	5	0		

	Stacja	Ciśnienie 700 mm+	Wiatr	Zachmurzenie	Temp. °C.	Opady mm.	Temp. Max.	Temp. Min.
Szwecja	Stockholm	58.4	SE2	4	5	0		
	Hernösand	57.5	S4	2	2	—		
	Haparanda	57.3	NNW2	1	4	0		
	Wisby	59.5	WSW2	0	4	0		
	Karlstad	58.0	SSW2	4	4	0		
	Marstenar	59.8	SW3	3	5	0		
	Jönköping	59.5	SE4	4	8	0		
Norwegja	Andenes	53.4	S2	1	3	0		
	Bronnö	55.5	E4	0	4	ślad		
	Valdersund	53.8	S2	1	6	0		
	Skudesnes	56.2	SSW2	3	4	0.1		
Finlandja	Helsinki							
	Sortavala							
	Kuopio							
	Waasa							
	Sodankylä							
Inflanty	Pernawa	56.6	N1	4	3	ślad		
	Windawa	59.7	W2	4	0	0.1		
	Perkułi	57.1	W6	0	0	0		
Rosja	Petrograd	53.4	W4	4	2	2		
	Moskwa	51.7	W6	4	3	17		
	Rejowo	57.7	W4	0	7	0		
	Mińsk	56.6	WSW4	1	9	5		
	Odessa	57.4	NE4	4	10	0		
	Jan Mayen	62.8	N16	śnieg	-5	—		
	Thorshavn	59.2	N8	3	1	—		
	Seydisfiord	64.8	cisza	śnieg	-2	—		
Austrja	Wien							
	Feldkirch							
	Innsbruck							
	Klagenfurt							
Czechosłowacja	Praha	60.6	cisza	2	8	—		
	Eger (Cheb)	60.5	NNW2	deszcz	6	2		
	Klementin	59.8	WSW4	—"—	6	2		
	Stara Bala							
	Koszyce	58.6	N2	3	11	ślad		
Węgry	Budapest	57.8	NW6	4	11	ślad	17	9
	Szombathely	59.1	WSW6	0	11	3	16	9
	Szeged							
Hiszp.	Madrid	62.0	cisza	0	16	—		
	Coruna	—	WNW2	4	16	—		
	Palma							
Włochy	Genova	59.0	S1	0	16	—		
	Arenzza	54.0	NW2	0	15	—		
	Taranto	57.0	N4	1	19	—		
	Roma	59.0	NNE4	4	13	57		
	Napoli							
	Brindisi							
	Mediolanum							
	Palermo							
Bałkany	Belgrad	56.0	SW4	deszcz	11	—		
	Carycin	56.0	NNW4	2	19	—		
	Sofja	55.7	NW6	4	10	6	21	6
	Konstantynopol	56.0	S6	0	18	—		
	Athenes	54.6	SW2	0	18	—		
	Malta	60.0	NW8	2	18	—		
Afryka	Tunis	62.0	W8	0	17	—		
	Alger	61.0	S2	0	18	—		
	Biskra (Tunis)	61.0	cisza	0	17	—		
	Tuggurt (Algier)	62.0	—"—	0	17	—		
	Ghadames (Trypolis)	62.0	—"—	0	15	—		

Spostrzeżenia pilotowe.

Stacja	Godz.	Wiatr dolny	500	1000	1500	2000	2500	3000	3500	4000	4500	5000	Chmury dolne chmury	Rodzaj chmur	Uwagi
Warszawa															

Ogólny stan atmosfery w dniu 3.I.24r.
Wysokie ciśnienie nad Islandją oraz nad Morzem Północnem z klinem nad Czechosłowacją i Polską, obszar niskiego nad Anglją, Skandynawją i Rosją. W Polsce przeważnie pochmurno, temperatura od 5° do 9°.

Wydawnictwo Państwowego Instytutu Meteorologicznego w Warszawie

Édition du soir [18h. G.M.T.] — *2.V.24 r. Nr 123 B*

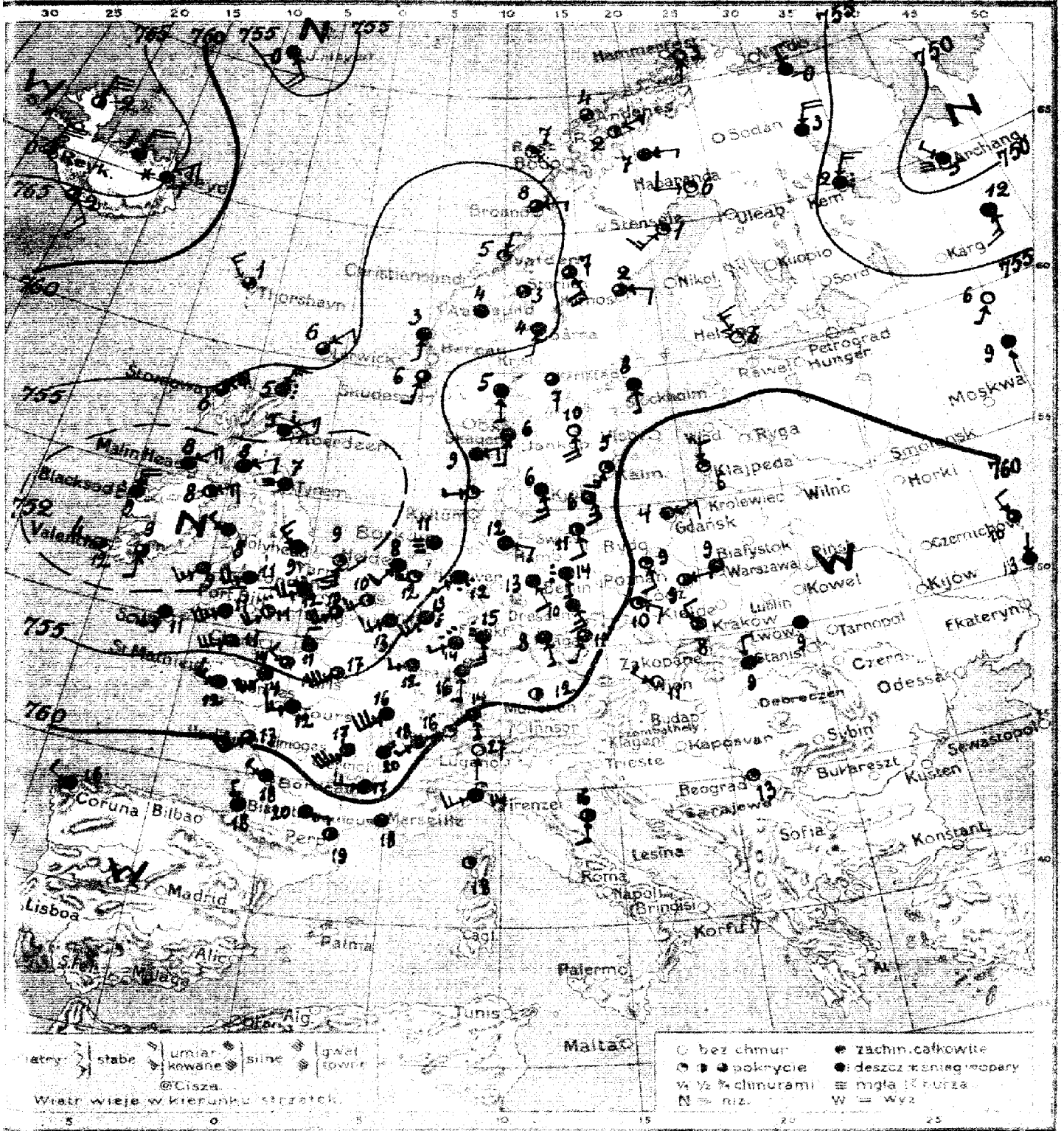
Stornoway
Aberdeen
Valentia
Blacksod
Malin Head
Tynem
Scilly
St. Mathieu
Brest
Coruna
Bilbao
Madrid
Lisboa
Palma
Alicante
Malaga
Oran
Alg.
Tunis
Malta
Trondheim
Christiansund
Bergen
Oslo
Stockholm
Helsingfors
Petrograd
Reval
Hunger
Moskwa
Ryga
Libau
Memel
Królewiec
Gdańsk
Białystok
Warszawa
Lublin
Kowel
Kijow
Lwow
Tarnopol
Ekaterynosław
Odessa
Sebastopol
Krakow
Zakopane
Budapest
Debreczen
Kaposvar
Sybin
Bukareszt
Kusten
Belgrad
Sarajewo
Sofia
Konstant.
Lesina
Rom
Neapel
Brindisi
Korfu
Palermo
Cagl
Florenz
Trieste
Lugano
Genua
Marseille
Perp.
Bordeaux
Biarritz
Limoges
Nantes
Ouessant
Jersey
Cherbourg
Hammerfest
Andenes
Sodankylä
Haparanda
Uleaborg
Kuopio
Nikol.
Sord
Hernösand
Sundsvall
Karg
Archangel
Hern
Ostende
Roubaix
Ardennes
Roche
Valentia
Shannon
Kerry
Galway
Blacksod
Malin Head
Tynem
Aberdeen
Stornoway
Scilly
St. Mathieu
Brest
Ouessant
Jersey
Cherbourg
Nantes
Limoges
Bordeaux
Biarritz
Perp.
Marseille
Florenz
Lugano
Genua
Trieste
Lesina
Rom
Neapel
Brindisi
Korfu
Palermo
Cagl
Palma
Alicante
Malaga
Oran
Alg.
Tunis
Malta
Madrid
Lisboa
Coruna
Bilbao
Bordeaux
Biarritz
Limoges
Nantes
Ouessant
Jersey
Cherbourg

Spostrzeżenia meteorologiczne z dnia dzisiejszego 1866 r. 2. I. 24 h. M. 1238

	Stacja	Ciśnienie 700 mm.	Wiatr	Zachmurzenie	Temp. °C.	Opady mm.	Temp. Max.	Temp. Min.
Polska	Wilno							
	Pińsk							
	Białystok							
	Brześć n. B.							
	Kiwerce							
	Warszawa	61.8	cisza	4	9	0		
	Łódź	62.2	E2	2	9	0		
	Lublin							
	Lwów	63.2	cisza	4	9	0		
	Zakopane							
	Kraków	62.5	NW4	3	8	0		
	Cieszyn							
	Poznań	60.8	SSE4	1	9	0		
	Toruń							
	Bydgoszcz							
	Chojnice							
	Tczew							
	Hel							
	Puck							
NW	Gdańsk	61.8	ENE4	1	4	0		
Anglia	Lerwick	56.7	NE4	3	6	—		
	Stornoway	54.2	NE10	3	6	0		
	Aberdeen	53.3	ENE6	deszcz	5	7		
	Holy Head	50.5	WNW2	4	8	3		
	Valentia	51.4	NNW6	3	12	0		
	Scilly	52.7	SW6	4	11	0		
	Yarmouth	52.3	S8	1	9	1		
	Falmouth	50.3	cisza	mgła	7	4		
Hol.	Helder	53.2	SSW4	4	8	1		
	Vlissingen	53.6	SW6	1	10	0.4		
Francja	Calais	52.9	SW6	3	12	—		
	Bordeaux	60.4	WNW2	4	16	—		
	Paris	54.9	SW14	3	17	—		
	Dijon	58.2	SW4	4	16	—		
	Rochefort	59.9	SW10	4	13	—		
	Clermont	58.3	SW1	4	17	—		
	Bayonna	61.0	NNW2	4	13	—		
	Rennes	56.4	SW8	4	14	—		
	Strasbourg	57.0	S2	4	16	—		
Bel.	Bruxelles	54.3	SW6	4	13	—		
Niemcy	Aachen	55.4	SW8	deszcz	13	0.1		
	Barkum	54.3	cisza	mgła	11	1		
	Hamburg	55.8	ESE4	4	12	0.1		
	Swinemunde	58.4	SSE4	2	11	0		
	Berlin	58.4	SSE2	deszcz	14	0		
	Dresden	59.0	SE6	4	10	4		
	Breslau	60.5	ESE4	1	10	0		
	Frankfurt n/M	56.9	S6	deszcz	15	0.2		
	Münchem	59.5	cisza	2	12	0.6		
	Magdeburg	57.3	SE4	4	13	2		
Szwajc.	Genewa	60.0	SW2	4	18	0		
	Zurich	60.2	S2	3	14	0.1		
	Lugano	54.1	S1	0	27	0		
Dania	Kiöbenhaun	58.3	SSE6	4	6	0		
	Skagen	56.2	S4	4	6	0.4		
	Hanstholm	55.2	ENE4	4	5	1		
	Blavandshak	55.1	W2	1	—	slad		
	Hammerhus	59.6	SE6	3	6	0		

	Stacja	Ciśnienie 700 mm.	Wiatr	Zachmurzenie	Temp. °C.	Opady mm.	Temp. Max.	Temp. Min.
Szwecja	Stockholm	58.1	S2	4	8	0		
	Hernösand	57.8	E4	3	2	0		
	Haparanda	57.4	W4	1	6	0		
	Ostersund	55.4	SE6	deszcz	7	slad		
	Karlstad	57.4	cisza	3	7	—"—		
	Stockholm	54.3	—"—	4	3	0		
	Jönköping	57.5	SSE8	4	10	0		
Norwegia	Andenes	56.3	cisza	3	4	0		
	Bronnö	54.4	E2	3	8	0		
	Rörlund	55.8	SE4	1	7	—		
	Christiansund	54.7	SSW2	3	6	3		
Finlandja	Helsinki	57.0	NNW6	0	6	—		
	Sortavala							
	Kuopio							
	Wasa							
	Sodankylä							
Estonia	Tallin (Reval)							
	Dorpat							
	Filsand							
Rosja	Petrograd							
	Moskwa							
	Archangielsk	49.1	NW2	mgła	5	—		
	Szenkursk	52.1	S6	4	12	—		
	Charkow	60.9	NNE1	4	13	—		
	Jan Mayen	54.8	SE8	4	-0	—		
	Thorshavn	58.5	NW6	3	1	1		
	Seydisfiord	65.0	NE8	śnieg	-1	—		
Austrya	Wien							
	Feldkirch							
	Innsbruck							
	Klagenfurt							
Czechosłowacya	Praha	59.6	SSW2	3	11	slad		
	Eger (Cheb)	58.7	SSE2	3	8	3		
	Olomuniec							
	Stara Dala							
	Kosyce	61.0	N2	4	9	—		
	Bratislava	60.9	WNW2	0	11	0		
Węgry	Budapest							
	Szombathely							
	Szeged							
Hiszp.	Madrid							
	Coruna	63.0	WNW4	4	16	—		
	Palma							
Włochy	Genova	61.0	WSW6	4	14			
	Firenze							
	Aspio	60.0	S4	2	16	—		
	Roma							
	Napoli							
	Brindisi							
	Mattinata							
	Palermo							
Bałkany	Belgrad	61.5	cisza	1	13	0		
	Bucuresti							
	Sofja							
	Konstantynopol							
	Athenes							
Wyspa	Malta							
	Tunis							
	Alger							
Stacje górskie	Sonnblick (3105)							
	Engadyna (2964)							
	Säntis (2500)							

Spostrzeżenia pilotowe.

Stacja	Godz.	Wiatr dolny	500	1000	1500	2000	2500	3000	3500	4000	4500	5000	Granica dolnej chmury	Rodzaj chmury	Uwagi
Warszawa															

Wydawnictwo Państwowego Instytutu Meteorologicznego w Warszawie

Édition du matin [7 h. G.M.T.] 3. V. 24. № 124a.

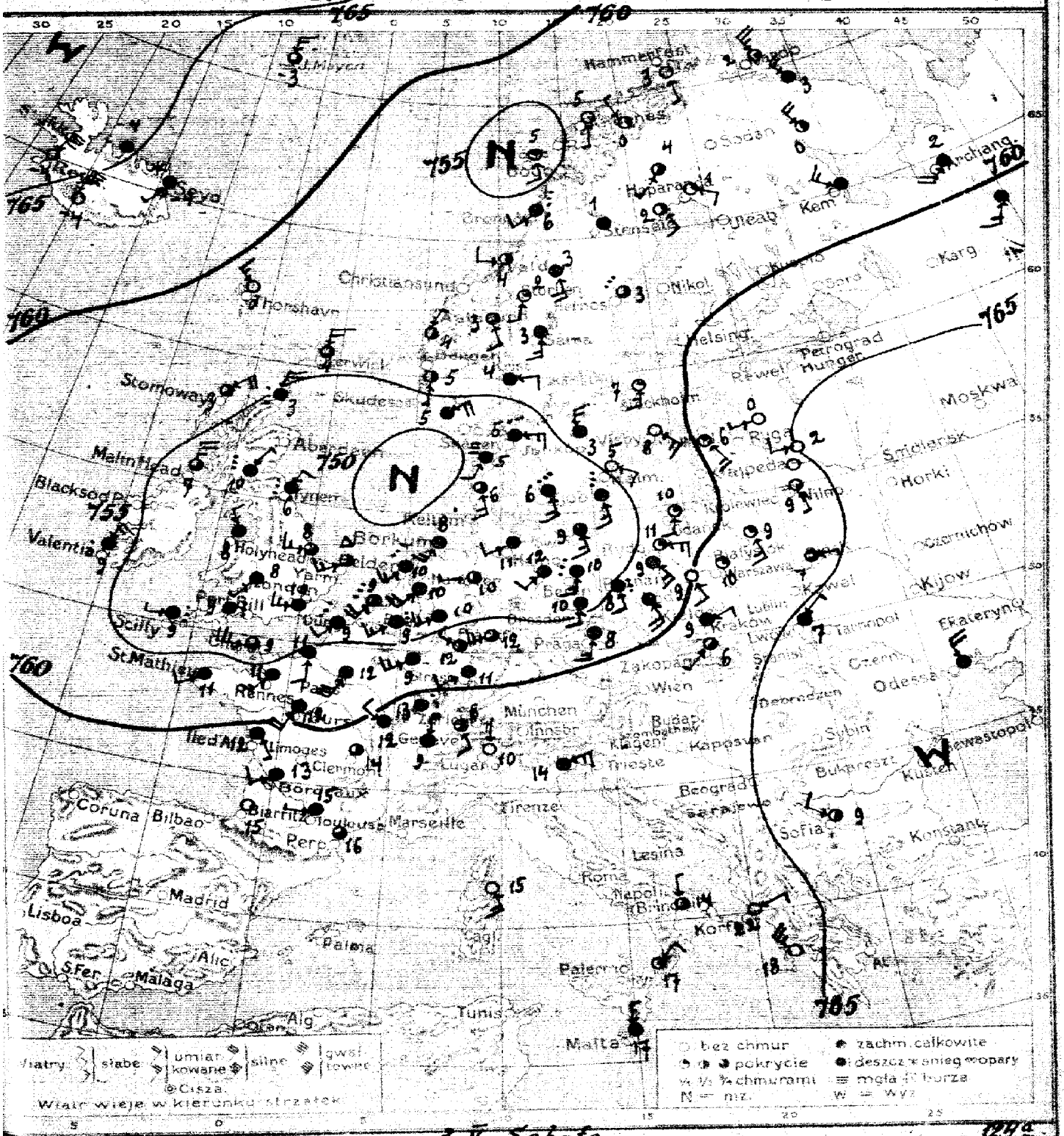
765
760
755
750
N
Hammerfest
Hapar
Kem
Christiansund
Stornoway
Skudesnes
Petrograd
Moskwa
Blacksod Pt.
Valentia
Holyhead
Scilly
St Mathieu
Ile d'Aix
Limoges
Clermont
Bordeaux
Biarritz
Toulouse
Marseille
Coruna
Bilbao
Madrid
Lisboa
Malaga
Alic
Palma
Tunis
Alg
Malta
Roma
Napoli
Brindisi
Palermo
Trieste
Wien
München
Innsbr
Budapest
Beograd
Sofia
Bukarest
Odessa
Sewastopol
Kjow
Warszawa
Kraków
Lwów
Tarnopol
Ekaterynoslaw
Smolensk
Horki
Czernichow
Libau
Pawel
Hunger
Karg
Orel
Kursk
Konstant
Lesina
Korfu
Sybin
Lugano
Genève
Zakopane
Pressburg
Kapospan
Thorshavn
Aberdeen
Belfast
Dublin
Holyhead
Valentia
Scilly
Blacksod Pt.
Malin Head
Stornoway
Skudesnes
Christiansund
Hammerfest
Hapar
Kem
Oneap
Karg
Petrograd
Moskwa
Smolensk
Horki
Kjow
Ekaterynoslaw
Odessa
Sewastopol
Bukarest
Sofia
Beograd
Wien
München
Budapest
Trieste
Zakopane
Kraków
Lwów
Tarnopol
Warszawa
Libau
Pawel
Hunger
Karg
Orel
Kursk
Konstant
Lesina
Korfu
Sybin
Lugano
Genève
Pressburg
Kapospan
Thorshavn
Aberdeen
Belfast
Dublin

Spostrzeżenia meteorologiczne z dnia dzisiejszego rano

	Stacja	Ciśnienie 700 mm +	Wiatr	Zachmurzenie	Temp. °C.	Opady mm.	Temp. Max.	Temp. Min.
Polska	Wilno	62.6	SSE2	1	9	0.1	10	2
	Pińsk	61.6	E2	3	7	0.6	7	-
	Białystok	62.6	SSE6	1	10	0	12	1
	Brześć n/B							
	Kielce							
	Warszawa	61.1	SE2	1	10	0	10	6
	Łódź	60.4	SSE4	0	9	ślad	10	3
	Lublin	61.7	SSE4	1	11	0	11	5
	Lwów	56.5	NE2	4	7	4	11	7
	Zakopane	61.6	SW2	2	6	0	0	
	Kraków	61.4	ENE4	4	9	0.4	11	0
	Cieszyn							
	Poznań	57.0	SE6	4	9	0	13	5
	Toruń							
	Bydgoszcz	57.8	E6	2	11	0	13	2
	Chojnice							
	Tczew							
	Hel							
	Puck							
Bałtyk	Gdańsk	59.0	SE	1	10	0	5	1
Anglia	Lerwick	55.9	N6	3	4	—		
	Stornoway	56.5	NE8	3	3	—		
	Aberdeen Head	53.6	N8	3	7	—		
	Holy Head	51.9	NNW4	4	8	—		
	Valencia	55.3	NNE6	deszcz	9	—		
	Scilly	52.8	W4	—"—	9	—		
	Yarmouth	51.8	SW6	3		—		
	Rynemouth	51.0	NNE4	deszcz	8	—		
Hol.	Helder	51.5	SW8	4	10	0.2		
	Vissingen	51.5	SW8	3	9	0.2		
Francja	Brest	59.0	SSW8	4	12	0.5	—	9
	St Mathieu	56.4	WSW6	4	11	1	—	11
	Paris	56.3	SSW12	4	12	3	—	10
	Dijon	60.3	WNW2	4	12	—	—	9
	Rochefort	61.9	SW10	4	12	2	—	12
	Clermont	60.5	cisza	3	14	—	—	—
	Biarritz	62.6	—"—	0	15	2	—	12
	Rennes	56.9	SW6	4	11	2	—	10
	Strasbourg	59.4	WSW4	4	11	9	—	11
Bel.	Bruxelles	54.2	SW6	deszcz	9	5	—	8
Niemcy	Aachen	54.8	WSW6	4	10	5	—	7
	Borkum	51.4	SW6	4	8	1	—	—
	Hamburg	51.8	WSW4	4	11	7	—	8
	Swinemünde	53.4	SSE6	4	9	7	—	—
	Berlin	52.5	S6	deszcz	10	9	—	8
	Dresden	53.9	SW	4	10	3	—	7
	Breslau	56.5	SSE8	deszcz	9	ślad	—	4
	Frankfurt n/M	56.2	WSW6	3	12	17	—	11
	Mannheim	52.4	SW4	4	12	2	—	9
	Lauingen	52.7	W2	2	10	1	—	8
Szwajc.	Genève	62.1	NNE2	4	9	0	—	8
	Zürich							
	Lugano	60.2	N1	0	10	0	—	6
Dania	Kjöbenhavn	54.3	SSE6	deszcz	6	0.9		
	Skagen	53.1	E6	—"—	5	1		
	Hanstholm	51.2	ENE6	—"—	5	1		
	Blavandshuk	50.1	SSW4	mgła	6	3		
	Hammershus	54.8	SSE6	3	8	0		

	Stacja	Ciśnienie 700 mm +	Wiatr	Zachmurzenie	Temp. °C	Opady mm.	Temp. Max.	Temp. Min.
Szwecja	Stockholm							
	Hernösand	58.2	cisza	deszcz	3	ślad		
	Haparanda	59.7	ESE4	1	1	0		
	Wisby	59.4	SE6	0	8	0		
	Alvsborg	56.9	NNW2	1	0	0		
	Oestersund	56.2	SSE8	4	3			
	Jönköping	56.3	N6	4	5	2		
Norwegja	Andenes	55.8	S2	0	3	0		
	Brønnö	55.2	SW4	deszcz	6	ślad		
	Valdersund	55.2	W4	2	4	2		
	Mistamen	55.4	S2	2	5	—		
Finlandja	Helsinki							
	Sortavala							
	Kuopio							
	Wasa							
	Sodankylä							
Estonja	Tallin (Reval)							
	Dorpat							
	Filsand							
Rosya	Petrograd							
	Moskwa							
	Archangielsk	56.8	SW8	4	2	—		
	Odessa	—	NNW8	4	—	—		
	Jan Mayen	60.9	N6	3	-3	—		
	Thorshavn	59.0	NW6	0	0	0		
	Seydisfiord	62.3	SW2	pochmurno	-4	—		
Austrja	Wien							
	Feldkirch							
	Innsbruck							
	Klagenfurt							
Czechosłowacja	Praha	56.7	S6	4	8			
	Eger (Cheb)							
	Stomach							
	Stara Dala							
	Kosutice							
Węgry	Budapest							
	Szombathely							
	Szeged							
Hiszp.	Madrid							
	Corunna							
	Palma							
Włochy	Genova							
	Firenze							
	Venezia	60.1	ENE6	4	14	—		
	Roma							
	Neapol	64.0	NE4	0	17	—		
	Brindisi							
	Maddalena	59.6	SSE6	0	13	—		
	Palermo							
Bałkany	Belgrad							
	Bucarest							
	Sofja	66.0	WNW4	2	9	3	15	9
	Konstantynopol							
	Athènes							
Afryka	Malta	63.3	N1	4	17	—		
	Tunis							
	Alger							
Stacje górskie	Säntis (2505)							
	Zugspitze (2964)							
	Säntis (2500)	65.5	NE2	śnieg	—	—		

Spostrzeżenia pilotowe.

Stacja	Godz.	Wiatr dolny	500	1000	1500	2000	2500	3000	3500	4000	4500	5000	Górna granica chmur	Dolna granica chmur	Uwagi
Warszawa															

Ogólny stan atmosfery w dniu 3.X.24r.
Wysokie ciśnienie nad Islandją i nad Rosją południową, niskie nad morzem Północnem. W Polsce jeszcze dość pogodnie.

Wydawnictwo Państwowego Instytutu Meteorologicznego w Warszawie

Édition du soir [18h. G.M.T.] — *3. V. 24. N° 124 b.*

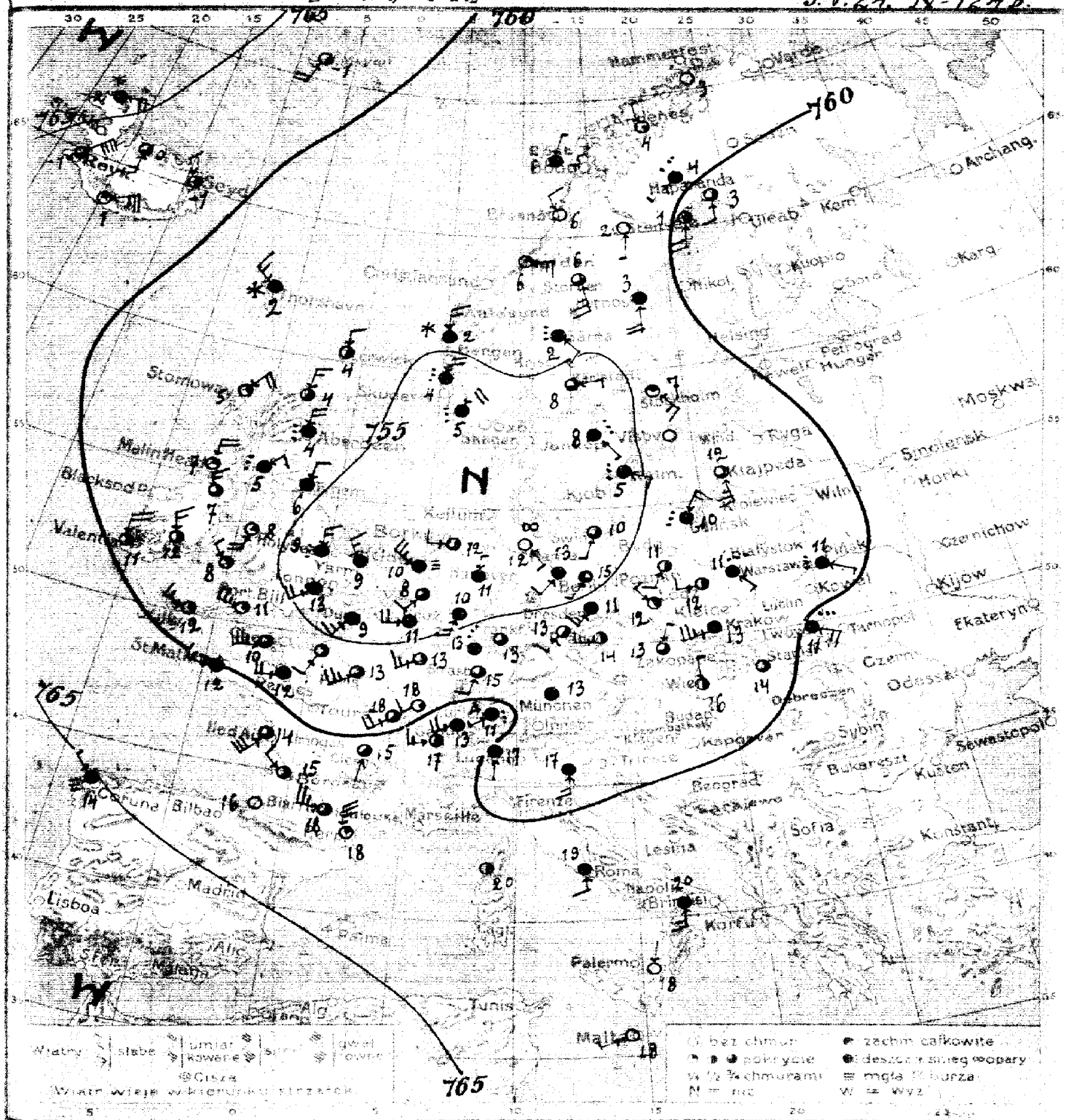

Warszawa **Izobary** *dnia* 3. V. Sobota *1924 r. Gwiazd. [illegible] V. 24.*

Przewidujemy przebieg pogody w ciągu doby następnej

N° 124 b.

Wydano dnia *1924 r. o godz.*

Spostrzeżenia meteorologiczne z dnia dzisiejszego rano. Cez. 3.V.24 r. Nº 1243

	Stacja	Ciśnienie 700 mm.	Wiatr	Zachmurzenie	Temp. °C.	Opady mm.	Temp. Max.	Temp. Min.
Polska	Wilno							
	Prisk	57.4	ESE 2	deszcz	11			
	Białystok							
	Brześć n/B							
	Kowieć							
	Warszawa	57.4	ESE 2	deszcz	11			
	Łódź	56.6	W 4	9	12			
	Lublin							
	Lwów	61.0	ESE 3	deszcz	11			
	Zakopane							
	Kraków	58.8	WSW 2	4	13			
	Cieszyn							
	Poznań	55.7	SSW 4	9	11			
	Toruń							
	Bydgoszcz							
	Chojnice							
	Tczew							
	Hel							
	Puck							
	Gdańsk	55.9	NNE 6	deszcz	10			
Anglia	Lerwick	58.4	N 4	2	4			
	Stornoway	59.4	NE 3	1	5			
	Aberdeen	57.7	N 5	deszcz	4			
	Holy Head	59.9	SSW 5	1	8			
	Valentia	60.9	N 8	2	11			
	Scilly	58.9	WNW 6	1	12			
	Yarmouth	53.7	NW 6	4	9			
	Bournemouth	55.9	NNE 4	4	6			
Hol.	Helder	52.4	SW 4	3	8			
	Vlissingen	52.4	SW 4	3	8			
Francja	Cherbourg	54.9	SW 6	4	9			
	St Brieuc	60.0	W 6	4	12			
	Paris	56.2	SW 3	3	13			
	Dijon	58.3	WSW 3	3	18			
	Le Puy	63.9	SW 3	3	14			
	Clermont	60.9	SSW 3	3	15			
	Biarritz	64.8	—	—	16			
	Rennes	58.6	W 8	4	12			
	Strasbourg	56.9	SSW 4	4	15			
Bel.	Bruxelles	53.8	W 8	4	11			
Niemcy	Arkum							
	Borkum	52.0	W 4	2	12			
	Hamburg	52.3	SE 2	mgła	12			
	Swinemünde	53.1	SSW 2	3	10			
	Berlin	54.0	SW 2	3	15			
	Dresden	56.1	SW 6	4	11			
	Breslau	56.3	NW 4	2	12			
	Frankfurt n/M	55.6	WSW 6	3	13			
	Münchev	58.1	cisza	4	13			
	Kłajpeda	58.8	SSE 10	3	12			
Szwajc.	Genève	60.7	W 6	2	17			
	Zürich	60.1	WSW 2	deszcz ciągły	11			
	Lugano	59.1	SE 1	4	17			
Dania	Kjobenhavn							
	Skagen							
	Hanstholm							
	Blavandshuk							
	Hammeröhus							

	Stacja	Ciśnienie 700 mm +	Wiatr	Zachmurzenie	Temp. °C	Opady mm.	Temp. Max	Temp. Min
Szwecja	Stockholm	59.7	SE 6	1	7			
	Hernösand	59.6	S 8	4	3			
	Haparanda	61.1	S 4	2	3			
	Wisingsöe	57.4	S 2	0	2			
	Karlstad	54.6	E 2	3	8			
	Storiten	57.4	S 2	0	2			
	Jönköping	54.3	SE 2	deszcz	8			
Norwegia	Arendal	51.5	NNE 2	— " —	5			
	Brønnö	57.9	NW 4	0	6			
	Valdersund	55.7	E 6	1	6			
	Skudesnes	54.9	NNE 8	deszcz	4			
Finlandja	Helsinki							
	Torravata							
	Kuopio							
	Wasa							
	Sodankylä							
Estonja	Talbin (Reval)							
	Dorpat							
	Filsand							
Rosja	Petrograd							
	Moskwa							
	Jan Mayen	61.0	SSW 8	2	-1			
	Thorshavn	59.3	WNW 6	śnieg	2			
	Seydisfiord	60.4	NW 4	2	-1			
Austrja	Wien							
	Feldkirch							
	Innsbruck							
	Klagenfurt							
Czechosłowacja	Praha	56.6	W 6	2	14			
	Liger (Cheb)	56.3	SW 4	2	13			
	Hanava	57.3	NNE 2	3	13			
	Stara Turla							
	Kosice	59.6	cisza	3	14			
	Bratislava	57.6	N 2	2	16			
Węgry	Budapest							
	Szombathely							
	Szeged							
Hiszp.	Madrid							
	Coruna	65.0	NW 2	mgła	14			
	Palma							
Włochy	Genova							
	Firenze							
	Venezia	59.0	S 6	4	17			
	Roma	63.0	S 4	4	19			
	Brindisi	64.0	S 6	4	20			
	Messina	64.0	NNE 1	0	18			
	Mediolana							
	Palermo							
Bałkany	Beograd							
	Bucuresti							
	Sofja							
	Konstantynopol							
	Athenes							
	Malta	64.0	WSW 2	0	18			
Afryka	Tunis							
	Alger							
Stacje górskie	Smrdiick (1248)							
	Lagspitze (2964)							
	Säntis (2500)							

Spostrzeżenia pilotowe.

Stacja	Godz.	Wiatr i siła	500	1000	1500	2000	2500	3000	3500	4000	4500	5000	Prędkość obrotu chmur	Kierunek chmur	Uwagi
Warszawa															

Wydawnictwo Państwowego Instytutu Meteorologicznego w Warszawie

Edition du matin [7 h. G. M. T.]. *4. V. 24. N: 125a*

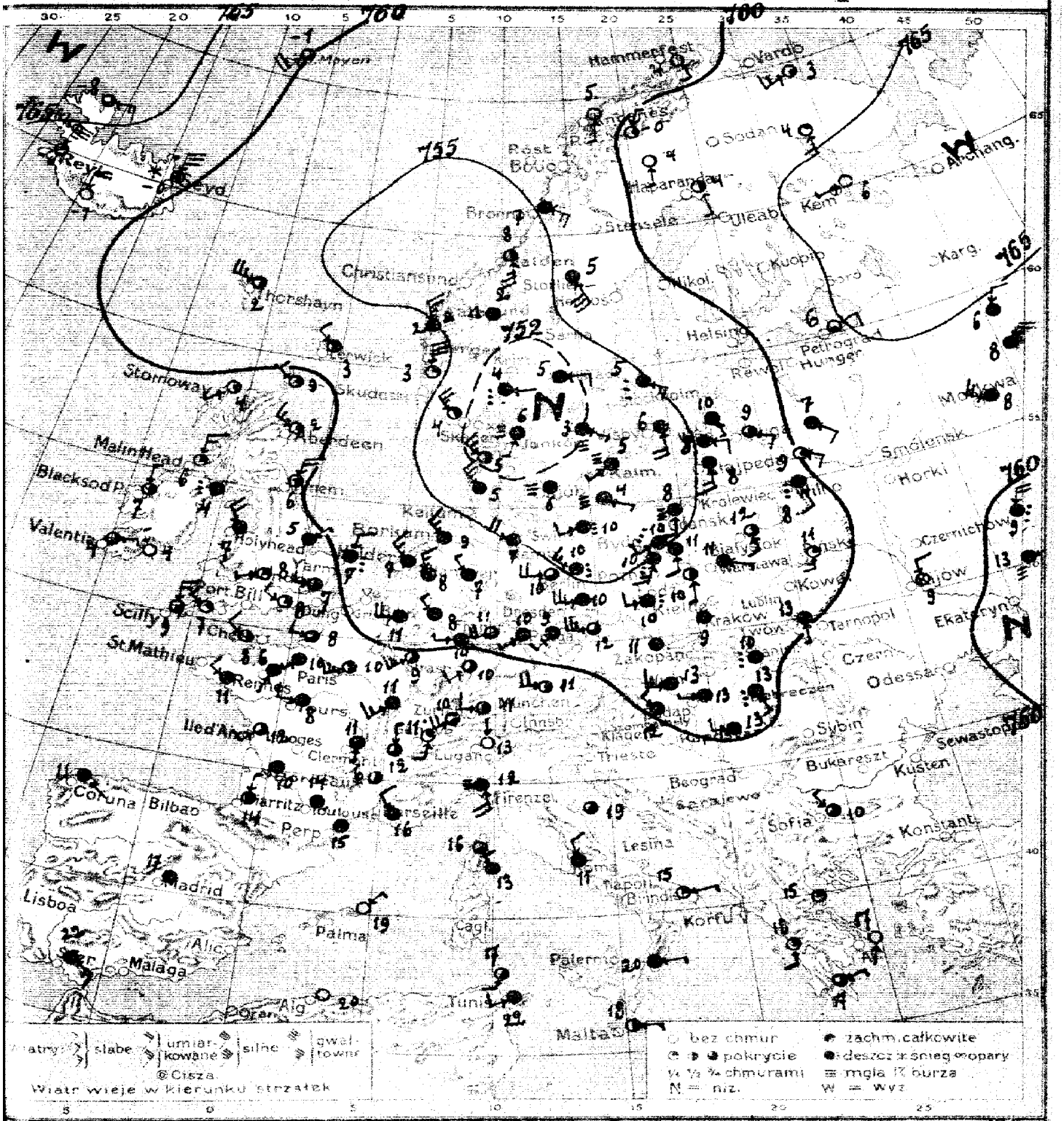
Hammerfest
Vardo
Myen
Reykjavik
Reyd
Sodan
Archang.
Kem
Christiansund
Thorshavn
Helsingf.
Petrograd
Hunger
Rewel
Karg.
Stornoway
Aberdeen
Malinhead
Blacksod P.
Valentia
Holyhead
Scilly
St. Mathieu
Reines
Paris
Ile d'Aix
Coruna
Bilbao
Biarritz
Toulouse
Perp
Madrid
Lisboa
Palma
Malaga
Alg
Marseille
Firenze
Napoli
Brindisi
Lesina
Cagl
Palermo
Tunis
Malta
Belgrad
Serajewo
Sofia
Korfu
Bukarest
Kusten
Konstant.
Sewastopol
Odessa
Tarnopol
Krakow
Lublin
Kowel
Smolensk
Horki
Moskwa
Ekaterynb.
Sybin
Kolberg
Danzig
Thorn
Posen
Breslau
Zakopane
Lugano
Trieste
Munchen
Zurich
Strassb.
Brest
Brüssel
Bremen
Hannover
Berlin
Skudesn.
Stockholm
Kuopio
Jakobst.
Reval
Libau
Mitau
Wilno
Grodno
Bialystok
Warszawa
Kalisz
Lodz
Kielce
Przemysl
Lemberg
Czerniowce
Jassy
Kiew
Tschernigow
Gomel
Mohilew
Witebsk
Dünaburg
Pskow
Nowgorod
Wologda
Archangielsk
Kem
Uleaborg
Wasa
Abo
Stockholm
Helsingf.
Petrograd

Spostrzeżenia meteorologiczne z dnia dzisiejszego rano 4.V.24r. godz. 7 1/2 z.

	Stacja	Ciśnienie 700 mm.	Wiatr	Zachmurzenie	Temp. °C.	Opady mm.	Temp. Max.	Temp. Min.
Polska	Wilno	58.8	SSE4	deszcz	8	0.6	13	1
	Pińsk	58.7	S6	1	10	0	15	–
	Białystok	57.4	SSE4	3	12	1	15	1
	Brześć n/B							
	Siedlce							
	Warszawa	57.2	ESE2	4	11	3	16	5
	Łódź	56.6	S2	2	10	0	14	5
	Lublin							
	Lwów	59.5	S2	4	13	8	15	9
	Lwów-Polit.	—	SSW2	4	13	2	16	8
	Zakopane	60.0	cisza	4	5	3	13	2
	Kraków	58.5	—"—	4	9	2	16	5
	Oświęcim							
	Poznań	55.5	SSW6	deszcz	10	0.3	13	6
	Toruń							
	Bydgoszcz	54.7	SW4	deszcz	10	7	15	6
	Chojnice							
	Tczew							
	Hel							
	Puck							
	Gdańsk	54.4	S4	mgła	8	1	14	5
Anglia	Lerwick	59.1	NW4	2	3	–		
	Stornoway	60.6	SW1	1	4	0		
	Aberdeen	61.6	WNW6	1	9	ślad		
	Holy Head	60.0	NW8	4	7	0		
	Valentia	63.5	ENE2	3	4	0		
	Scilly	61.8	N6	1	9	0		
	Yarmouth	59.6	NNE4	deszcz	7	0.3		
	Portsmouth	60.8	NNE6	2	6	–		
Hol.	Helder	58.5	NW6	4	7	0.1		
	De Bilt	58.6	NNE6	4	8	–		
Francja	Calais	60.0	NW2	3	7	2	–	6
	Boulogne	63.6	cisza	4	15	–	–	–
	Paris	61.9	WSW10	2	10	6	–	7
	Dijon	63.4	SW6	4	11	0	–	9
	Le Havre	64.1	SW4	3	12	2	–	8
	Cherbourg	63.8	S1	4	11	0	–	8
	Brest	64.3	NNE1	2	14	0	–	9
	Rennes	63.4	SSW1	mgła	6	0.5	–	4
	Strasbourg	61.0	SW4	3	10	2	–	5
Bel.	Bruxelles	—	W8	4	11	6	–	11
Niemcy	Heydebarg	55.8	W8	3	10	4	–	9
	Bucken	56.6	NW6	4	9	0	–	–
	Hamburg	55.0	WNW8	4	7	6	–	7
	Norderney	57.2	WSW4	deszcz	10	3	–	7
	Berlin	54.6	WNW8	—"—	13	1	–	9
	Dresden	56.7	W10	4	10	0.1	–	9
	Breslau	56.2	W4	deszcz	10	0.6	–	8
	Frankfurt M.	59.0	SW8	2	11	0.4	–	9
	Münster	61.2	W8	2	11	0	–	8
	Kłajpeda	56.4	S6	4	8	0	–	7
Szwajc.	Genève	63.5	SSW4	1	11	0		
	Zürich	62.4	W4	2	11	1		
	Lugano	59.4	N1	0	13	0		
Dania	Kjöbenhavn	53.2	cisza	mgła	6	ślad		
	Skagen	50.0	SSW2	—"—	6	0		
	Hanstholm	50.7	WNW6	3	5	0.4		
	Ronnenaes	53.7	NW10	4	5	ślad		
	Hammeren	52.2	ESE2	mgła	4	4		

	Stacja	Ciśnienie 700 mm.	Wiatr	Zachmurzenie	Temp. °C.	Opady mm.	Temp. Max.	Temp. Min.
Szwecja	Stockholm	54.8	ESE6	deszcz	3	4		
	Oesterund	57.3	SE2	4	5	–		
	Haparanda	63.3	SSE2	2	4	0		
	Wisby	53.8	S8	4	6	1		
	Karlstad	51.8	E4	4	5	–		
	Sztokholm	53.3	SW2	mgła	5	2		
	Jonköping	52.2	ESE2	—"—	3	–		
Norwegia	Andenes	58.5	S2	0	5	0		
	Bronnö	55.5	ESE6	4	7	0		
	Valdersund	52.6	S10	2	8	0		
	Skudesnes	55.5	N12	1	3	ślad		
Finlandja	Helsinki							
	Sarravaara							
	Kuopio							
	Wasa							
	Sodankylä							
Estonia	Reval	58.8	ESE4	3	9	0		
Litwa	Libawa	55.5	E4	4	8	0		
Rosja	Warszawa	65.0	ESE4	4	7	0		
	Petrograd	65.0	ENE4	1	6	0		
	Moskwa	61.5	WNW6	4	8	0		
	Rejon	61.6	N4	0	9	0		
	Kem	66.1	WSW2	0	6	–		
Szkocja	Kap Kinnaird	60.0	SSW8	3	7	0		
	Shoreham	56.4	W10	3	2	ślad		
	Seydisfjord	76.4	N12	4 śnieg	-0	-		
Austria	Wien							
	Pelakirch							
	Innsbruck							
	Klagenfurt							
Czechosłowacja	Praha	57.8	W10	3	12	0	–	10
	Eger (Cheb)	58.2	SW4	4	9	2	–	7
	Oberwiesa	57.8	cisza	4	11	0	–	7
	Stara Dola							
	Koszyce	59.9	cisza	deszcz	10	1	–	8
	Bratislava	58.3	W6	4	13	0.6	–	11
Węgry	Budapest	58.4	W2	4	13	0	21	10
	Szombathely	59.8	NW4	4	12	4	20	10
	Szeged	59.6	W4	4	13	2	20	10
Hiszp.	Madryt	63.0	cisza	4	17	–		
	Coruna	64.0	ESE1	4	11	–		
	S. Fernando	60.0	ESE6	4	22	–		
Włochy	Genua	61.0	SSE8	mgła	12	–		
	Florencja							
	Ancona	56.0	cisza	3	19			
	Roma	63.0	NNW4	4	11			
	Taranto	63.6	E2	1	15			
	Messina	63.0	E2	4	20			
	Maddalena							
	Palermo							
Bałkany	Belgrad							
	Kalafat	63.0	cisza	1	15			
	Sofja	62.9	NW2	3	10	0	20	
	Saloniki	63.0	S4	1	18			
	Athenes	63.0	SSW1	0	17			
Afryka	Malta	63.0	E2	2	18			
	Tunis	62.0	WSW4	4	22			
	Alger	68.0	cisza	0	22			
Niegrupowane	Stambuł (2165)							
	Zagazig (2964)							
	Saalis (2300)							

Spostrzeżenia pilotowe.

Stacja	Cech.	Wiatr	300	1000	1500	2000	2500	3000	3500	4000	4500	5000	Prędkość wiatru	Kierunek wiatru	Uwagi
Warszawa	620	ESE2	SW4	SW7	WSW7	WSW12	—	—	—	—	—	—	—	—	—

Ogólny stan atmosfery w dniu 4.V.24r.

Wysokie ciśnienie nad oceanem Lodowatym i nad Rosją Orenburg 774.0 mm, depresja nad Skandynawią. W Polsce przeważnie pochmurno, deszcz, temperatura w pobliżu 10°.

Wydawnictwo Państwowego Instytutu Meteorologicznego w Warszawie

Édition du soir (18 h. G.M.T.) *4. V. 24. № 125½*

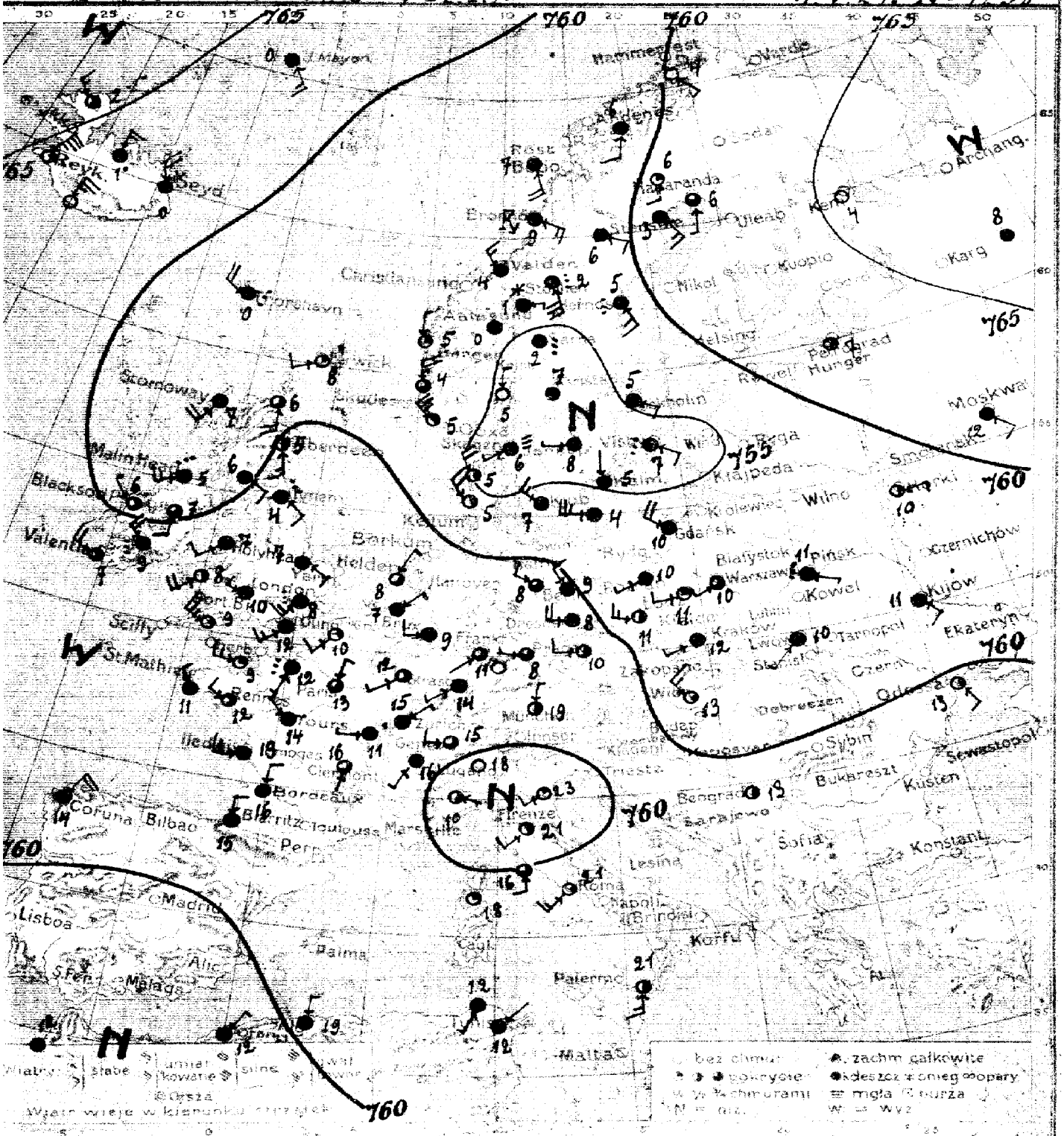

Warszawa **Izobary** *dnia* 4. V. *Niedziela* 192 *Grudnia* *Rocznik V*

Prawdopodobny przebieg pogody w ciągu doby następnej

№ 125½.

Wydano dnia 19 *o godz.*

Spostrzeżenia meteorologiczne z dnia dzisiejszego roku [illegible]

	Stacja	Ciśnienie 700 mm.	Wiatr	Zachmurzenie	Temp. °C.	Opady mm.	Temp. Max.	Temp. Min.
Polska	Wilno							
	Prusk	57.3	ESE2	deszcz	11			
	Białystok							
	Brześć n/B							
	Kowno							
	Warszawa	56.7	WSW3	5	10			
	Łódź	57.5	W4	1	4			
	Lublin							
	Lwów	59.5	SW2	4	10			
	Zakopane							
	Kraków	58.5	WSW2	5	12			
	Cieszyn							
	Poznań	59.1	SW2	4	10			
	Toruń							
	Bydgoszcz							
	Chojnice							
	Tczew							
	Hel							
	Prusk							
Bałtyk	Gdańsk	55.6	WNW8	4	10			
Anglia	Lerwick	58.9	WSW4	1	6			
	Stornoway	57.1	SSW8	4	7			
	Aberdeen	60.4	S6	2	5			
	Holy Head	60.4	SW4	4	7			
	Valentia	62.4	WNW8	3	7			
	Polldon	60.6	SSW6	deszcz	8			
	Blackpool	59.4	NW2	—"—	6			
	Tynemouth	60.8	SE4	—"—	4			
Hol.	Helder	61.8	ENE2	2	7			
	Den Helder	61.6	NE2	3	8			
Francja	Cawes	60.5	SW4	1	10			
	Boulogne	63.0	NNW4	4	11			
	Paris	60.8	NNE2	3	13			
	Dijon	61.3	W2	4	11			
	Ile d'Aix	61.7	W6	4	13			
	Clermont	60.3	cisza	3	16			
	Biarritz	61.0	W4	4	15			
	Nevers	62.0	NW2	4	14			
	Strasbourg	61.6	WSW2	4	14			
Bel.	Bordeaux	61.2	N1	3	18			
Niemcy	Heitum							
	Borkum							
	Magdeburg	60.4	NNW4	3	8			
	Norderney	61.8	W4	4	9			
	Berlin	59.2	NW4	4	9			
	Dresden	60.2	WNW8	4	8			
	Breslau	58.4	WNW6	2	11			
	Frankfurt n/M	61.9	SW1	3	11			
	München	63.4	N2	2	9			
Szwajcaria	Genève	61.9	SW2	4	16			
	Bern	61.7	W4	3	15			
	Lugano	57.7	cisza	0	18			
Dania	Kjobenhavn	56.1	WNW6	4	7			
	Skagen	59.4	WSW3	mgła	6			
	Hanstholm	54.3	NW8	1	5			
	Skanaradshuk	58.5	NW8	1	5			
	Hammerhus	55.4	W10	4	4			

	Stacja	Ciśnienie 700 mm.	Wiatr	Zachmurzenie	Temp. °C.	Opady mm.	Temp. Max.	Temp. Min.
Szwecja	Stockholm	55.4	ESE3	4	3			
	Bernösand	57.8	SE6	deszcz	5			
	Haparanda	63.1	S2	3	6			
	Visby	53.8	ESE4	deszcz	7			
	Karlstad	53.3	cisza	4	7			
	Storlien	55.2	E2	śnieg	1			
	Jönköping	54.0	W2	4	8			
Norwegia	Andenes	53.3	SSE8	4	7			
	Bronnö	55.9	ESE6	burza	9			
	Valdesund	56.3	NW6	4	4			
	Skudesnes	59.1	N10	3	4			
Finlandja	Helsinki							
	Sorvarala							
	Kuopio							
	Wasa							
	Sodankylä							
Estonia	Tallin (Reval)							
	Dorpat							
	Filsand							
Rosja	Petrograd	62.8	E4	3	7			
	Moskwa	61.7	SE4	4	18			
	Kijów	59.1	SE4	4	11			
	Odessa	60.8	SE4	1	13			
	Horki	59.3	E2	2	18			
	Jan Mayen	60.0	SE6	4	-0			
	Thorshavn	56.5	WNW8	deszcz	0			
	Seydisfiord	61.6	NNW8	4	0			
Austrja	Wien							
	Feldkirch							
	Innsbruck							
	Klagenfurt							
Czechosłowacja	Praha	60.1	W4	2	10			
	Eger (Cheb)	60.7	W2	3	8			
	Olomuniec							
	Stara Dala							
	Kosajce							
	Bratislava	59.7	NW6	1	13			
Węgry	Budapest							
	Szombathely							
	Szeged							
Hiszp.	Madrid							
	Corunna	63.0	NNE8	4	14			
	Palma							
Włochy	Genova							
	Firenze	59.8	SW4	2	21			
	Torino	57.8	ESE1	2	17			
	Roma	61.3	SW6	1	21			
	Neapol	58.2	SW6	3	20			
	Messina	61.9	S6	2	21			
	Maddalena							
	Palermo							
Bałkany	Belgrad	61.3	cisza	2	13			
	Bucuresti							
	Sofja							
	Konstantynopol							
	Athènes							
Afryka	Tripolis	57.0	NE2	4	12			
	Tunis	62.0	NE1	4	12			
	Alger	62.0	N2	4	19			
	Biskra (Sahara)	54.0	cisza	4	12			
Stacje górskie	Zugspitze (2964)							
	Säntis (2500)							

Spostrzeżenia pilotowe.

Stacja	Godz.	Wiatr dolny	500	1000	1500	2000	2500	3000	3500	4000	4500	5000	Zawartość wilgoci w mgr.	Rodzaj chmur	Uwagi
Warszawa															

Wydawnictwo Państwowego Instytutu Meteorologicznego w Warszawie

Édition du matin [7h G.M.T.). 5 V 24 № 126.

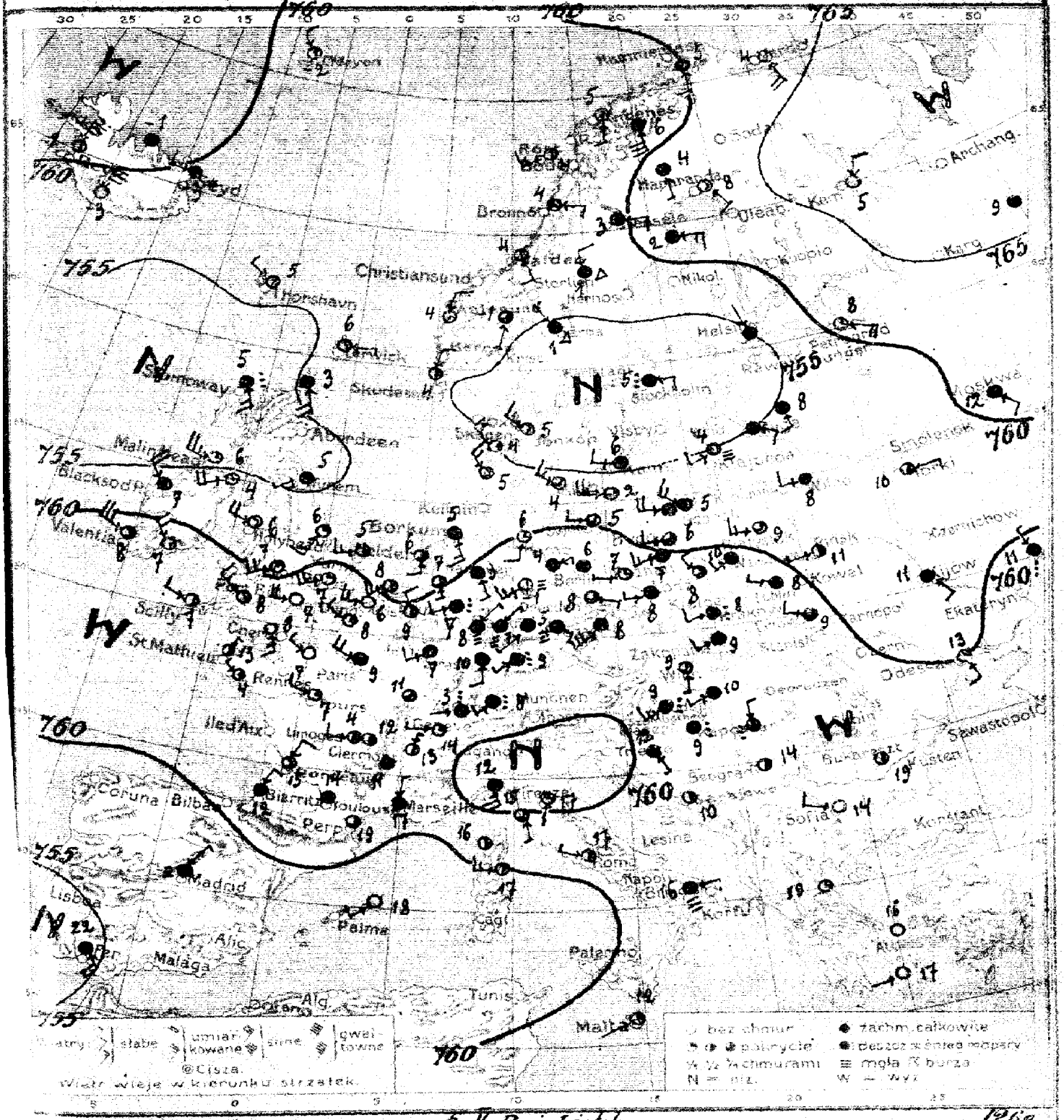

Warszawa. Mapa pogody z dnia 5. V. Poniedziałek 1924 r. z rana [Nr. 126a]

Przewidywany przebieg pogody w ciągu doby następnej: Temperatura bez znacznych zmian / nieco chłodniej, zachmurzenie umiarkowane, słabe wiatry z kierunków zachodnich. —

W. N.

Wydano dnia 5. V 1924 r. o godz. [illegible]

Spostrzeżenia meteorologiczne z dnia dzisiejszego rano.

	Stacja	Ciśnienie 700 mm.	Wiatr	Zachmurzenie	Temp. °C	Opady mm.	Temp. Max.	Temp. Min.
Polska	Wilno	56.8	W4	4	8	6	14	7
	Pińsk	57.7	SW2	2	11	1	17	—
	Białystok	59.0	W6	3	9	7	17	9
	Brześć n/B							
	Kowle							
	Warszawa	60.5	SW4	4	10	0	16	6
	Łódź	61.3	NW4	3	8	0	15	6
	Lublin	62.5	WNW2	4	8	2	10	6
	Lwów	62.0	WNW4	3	9	0	16	6
	Lwów-Kleł.	—	WSW2	3	10	9	17	8
	Zakopane	61.9	SW4	4	9	1	13	3
	Kraków	62.0	WSW4	deszcz	8	0.2	17	8
	Oświęcim							
	Poznań	61.6	WSW6	4	7	0	13	4
	Toruń							
	Bydgoszcz	56.4	WSW4	3	6	2	14	5
	Chojnice							
	Toruń							
	Hel							
	Puck							
Wolne Miasto	Gdańsk	59.9	WNW6	4	5	0	15	5
Anglia	Lizmore	58.3	E2	1	6	—		
	Stornoway	54.9	SSE6	deszcz	10	—		
	Holyhead	60.5	WSW8	1	7	—		
	Valentia	58.1	W8	3	6	1		
	Scilly	62.6	WNW12	3	8	—		
	Yarmouth	63.0	WNW4	2	7	2		
	Spurnhead	59.0	WSW6	2	5	2		
Holandia	Helder	54.5	SW2	4	5	—		
	Vlissingen	57.8	SW	1	6	—		
Belgia	Ostende	58.8	SSE2	3	7	3		
Francja	Calais	60.0	W6	0	6	0		
	St. Quentin	63.9	N2	2	13	0		
	Paris	62.1	WNW8	4	9	5	—	7
	Dijon	62.5	cisza	3	11	0.1	—	7
	Perpignan	61.2	— " —	3	19	0	—	7
	Clermont	62.4	— " —	2	12	0	—	7
	Brest	62.7	NNE4	4	12	0.1	—	12
	Toulouse	64.2	W2	4	7	—		
	Nantes	60.9	SW	4	10	2	—	8
Belgia	Bruxelles	60.0	WSW6	2	9	0		
Szwecja	Sztokholm							
	Karlskrona	54.7	SSE6	4	5	0		
	Hunneberg	60.2	SSW4	1	6	0	—	1
	Sandhamn	59.8	W4	3	5	0	—	2
	Hernösand	51.2	cisza	4	6	0	—	3
	Haparanda	60.9	ESE4	3	8	0	—	5
	Arvidsjaur	61.3	W2	4	8	0	—	1
	Frankfurt n/M	60.5	NE2	mgła	7	0	—	5
	Magdeburg	61.3	ENE2	4	4	1	—	3
Szwajcaria	Genève	62.7	W4	1	14	0		
	Zürich	62.3	SW4	deszcz	8	5		
Niemcy	Berlin	62.8	W1	— " —	9	4		
Dania	Kopenhaga	57.3	WNW6	3	4	—		
	Skagen	53.3	WNW6	3	5	—		
	Hanstholm	55.3	NW8	1	4	—		
	Bramminge	59.0	NW8	3	5	—		
	Marienlyst	57.4	W10	3	2	—		

	Stacja	Ciśnienie 700 mm.	Wiatr	Zachmurzenie	Temp. °C	Opady mm.	Temp. Max.	Temp. Min.
Szwecja	Stockholm	32.1	E4	deszcz	5	8		
	Åbinkend	56.7	S12	4	6			
	Haparanda	53.5	SE4	3	8	0		
	Sztokholm	59.8	E4	4	3	0		
	Karlstad							
	Hoffmar	54.9	W4	4	6	0.2		
	Östersund	56.8	N4	Frupy	1	—		
Norwegia	Andenes	57.7	S4	3	5	0		
	Bronnö	58.5	E4	4	4	6		
	Vardö	64.2	SE8	0	4	0		
	Sundesnes	55.8	NNE4	1	4	0		
Finlandia	Helsinki	54.3	NNW1	4	—	—		
	Sortavala							
	Kuopio							
	Wasa							
	Sodankylä							
Estonia	Pärnu (Reval)	55.0	ESE4	4	—	—		
Inflanty	Dęblany	55.1	SW4	mgła	4	—		
Rosja	Petrograd	61.6	ESE6	1	8	0		
	Moskwa	61.7	SE4	4	12	2		
	Mijow	59.1	SE4	4	11	0		
	Odessa	60.0	SSE4	1	13	0		
	Orenburg	76.6	SSE4	0	10	0		
Islandia	Jan Mayen	57.0	NW4	2	-2	0		
	Thorshavn	57.3	WNW4	2	5			
	Seydisfiord	59.5	W4	śnieg	-3	—		
Austrja	Wiedeń							
	Feldkirch							
	Innsbruck							
	Klagenfurt							
Czechosłowacja	Praha	61.2	SW12	4	8	0.2	—	6
	Fjerlichebi	61.3	ESE2	4	5	0.1		3
	Olomouc							
	Stara Bilá							
	Koszyce							
	Bratislava	61.0	S2	3	9	0	—	7
Węgry	Budapest	61.9	SW2	4	10	2	19	1
	Szombathely	62.0	SW6	deszcz	9	1	16	10
	Szeged	62.1	N4	4	12	1	18	10
Hiszpania	Madrid	57.0	NNE2	mgła	—	—	—	—
	Corunna							
	Santander	54.1	SE8	4	22	—		
Włochy	Genua	59.5	SSE10	4	12	—		
	Firenze	59.4	SSW1	1	17	—		
	Livorno	60.0	SSE2	deszcz	13	—		
	Roma	61.7	WNW2	2	17	—		
	Neapol	61.7	E2	mgła	16	—		
	Foggia	57.8	E8	1	15	—		
	Monteleone							
	Palermo							
Bałkany	Belgrad	62.0	cisza	2	14	—		
	Bucureszt	61.0	— " —	2	19	—		
	Sofja	61.6	WNW4	0	14	1	23	12
	Saloniki	61.7	cisza	2	10	—		
	Mokos	61.0	— " —	1	19	—		
	Malta	62.0	SW1	2	22	—		
Afryka	Tunis							
	Alger							
Stacje górskie	Sonnblick (3105)							
	Zugspitze (2964)							
	Säntis (2500)							

Spostrzeżenia pilotowe.

Stacja	Godz.	Wiatr	500	1000	1500	2000	2500	3000	3500	4000	4500	5000	Granica zach. chmur	Rodzaj chmur	Uwagi
Warszawa															

Ogólny stan atmosfery w dniu 5. X. 24 r.

Wyż barometryczny nad Rosją wschodnią (Orenburg 771 mm), mniejsze ciśnienia nad Skandynawją południową i nad Anglją. W Polsce zachmurzenie rano dość duże, temperatura w granicach od 3° zadanej do 11° zadanej. Słabe wiatry zachodnie.

Wydawnictwo Państwowego Instytutu Meteorologicznego w Warszawie

Édition du soir [18 h. G. M. T.]. **5. V. 24. N° 126 b.**

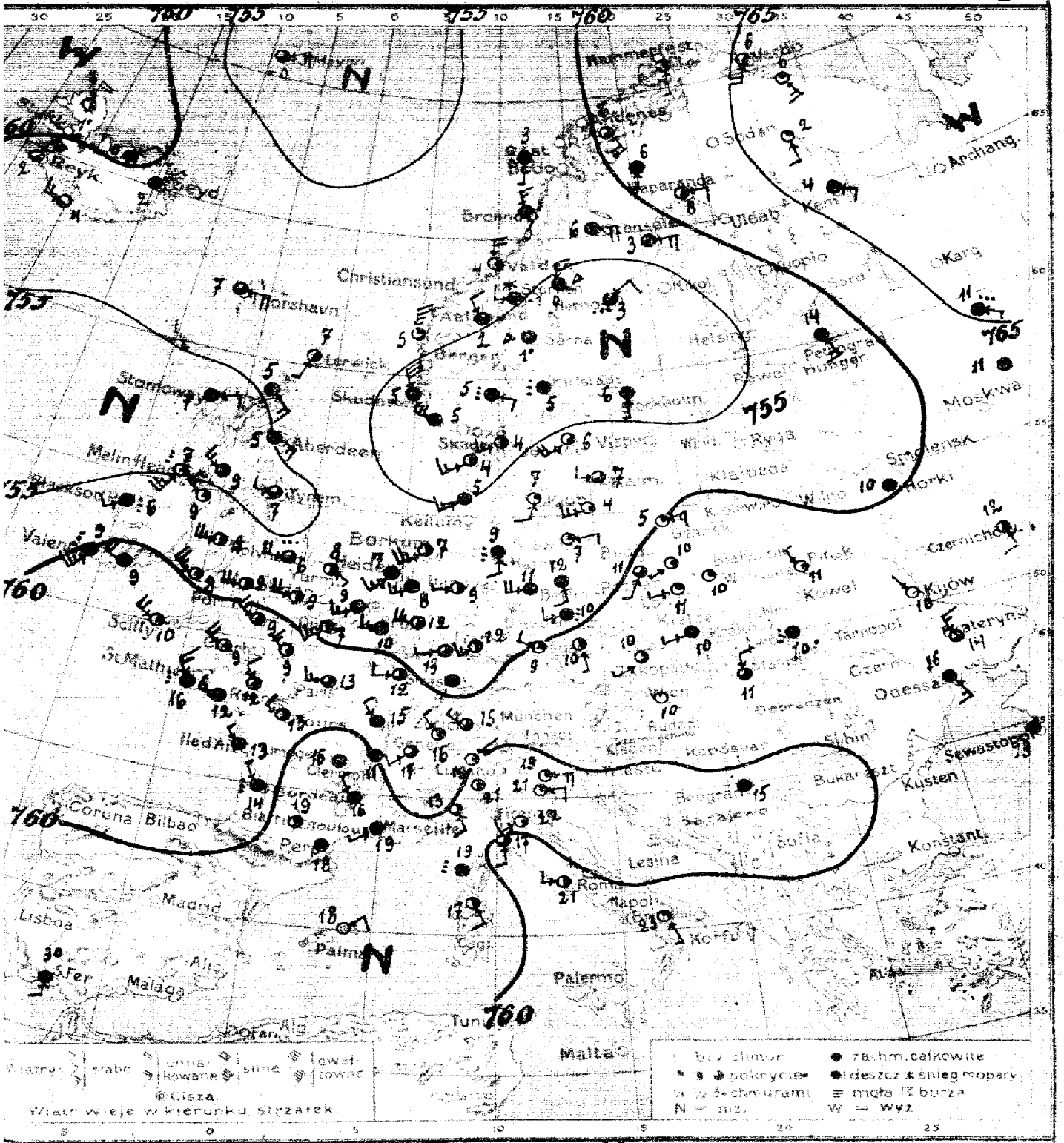
Hammerfest
Archang.
Christiansund
Aberdeen
Lerwick
Skudesnes
Stornoway
Valentia
Scilly
Coruna
Bilbao
Lisboa
Madrid
Malaga
Palma
Alger
Tunis
Palermo
Malta
Korfu
Napoli
Roma
Marseille
Toulouse
Bordeaux
Brest
Paris
München
Budapest
Wien
Praha
Berlin
Hamburg
Kopenhagen
Stockholm
Helsingfors
Petersburg
Moskwa
Riga
Warschau
Kijow
Odessa
Sewastopol
Bukarest
Sofia
Belgrad
Konstant.
Kasan
Jekaterinb.
Tarnopol
Lemberg
Krakau
Lesina
Sarna
Aalesund
Bergen
Trondhjem
Vardö
Haparanda
Uleaborg
Kemi
Jokkmokk
Skudesnes
Malin Head
Kellung
Borkum
Helder
Ryum
Thorshavn
Reykjavik
Keflavik
Kap Farvel
Kap Race
Kap Hatteras
Bermudas
Neufundland
Labrador
Grönland
Island
Azoren
Kanarische Inseln
Madeira
Kap Verde
Kap Juby
Kap Blanc
Kap Spartel
Gibraltar
Oran
Algier
Tripolis
Bengasi
Alexandrien
Port Said
Jaffa
Beirut
Rhodos
Smyrna
Konstantinopel
Athen
Saloniki
Cattaro
Ragusa
Fiume
Triest
Venedig
Pola
Ancona
Rom
Neapel
Palermo
Cagliari
Sardinien
Sizilien
Korsika
Nizza
Genua
Turin
Mailand
Lugano
Zürich
Basel
Genf
Lyon
Clermont
Nantes
Cherbourg
Le Havre
Dieppe
Boulogne
Calais
Ostende
Amsterdam
Utrecht
Groningen
Emden
Hannover
Leipzig
Dresden
Breslau
Posen
Thorn
Danzig
Memel
Libau
Windau
Reval
Dorpat
Pernau
Petersburg
Moskwa
Nischni Nowgorod
Kasan
Perm
Jekaterinburg
Tjumen
Omsk
Barnaul
Tomsk
Irkutsk
Jakutsk
Wladiwostok
Chabarowsk
Blagowestschensk
Nikolajewsk
Petropawlowsk
Ochotsk
Archangelsk
Kem
Onega
Wologda
Kostroma
Jaroslawl
Rybinsk
Twer
Smolensk
Orel
Kursk
Charkow
Poltawa
Kiew
Tschernigow
Gomel
Mohilew
Minsk
Wilna
Grodno
Bialystok
Suwalki
Kowno
Libau
Windau
Mitau
Riga
Pernau
Reval
Dorpat
Narwa
Pleskau
Nowgorod
Tichwin
Wologda
Archangelsk
Kem
Uleaborg
Haparanda
Jokkmokk
Vardö
Hammerfest
Thorshavn
Lerwick
Stornoway
Aberdeen
Skudesnes
Christiansund
Aalesund
Bergen
Trondhjem
Sarna
Helsingfors
Petersburg
Moskwa
Riga
Libau
Memel
Danzig
Thorn
Posen
Breslau
Dresden
Leipzig
Hannover
Emden
Groningen
Amsterdam
Utrecht
Ostende
Calais
Boulogne
Dieppe
Le Havre
Cherbourg
Nantes
Clermont
Lyon
Genf
Basel
Zürich
Lugano
Mailand
Turin
Genua
Nizza
Korsika
Sardinien
Sizilien
Cagliari
Palermo
Neapel
Rom
Roma
Lesina
Sofia
Belgrad
Bukarest
Konstantinopel
Smyrna
Rhodos
Beirut
Jaffa
Port Said
Alexandrien
Bengasi
Tripolis
Algier
Oran
Kap Juby
Kap Blanc
Kap Spartel
Gibraltar
Madeira
Kanarische Inseln
Kap Verde
Azoren
Island
Grönland
Labrador
Neufundland
Kap Race
Kap Hatteras
Bermudas
Kap Farvel
Reykjavik
Keflavik
Malin Head
Kellung
Borkum
Helder
Ryum
Valentia
Scilly
Coruna
Bilbao
Lisboa
Madrid
Malaga
Palma
Alger
Tunis
Malta
Korfu

Spostrzeżenia meteorologiczne z dnia dzisiejszego rano

	Stacja	Ciśnienie 700 mm +	Wiatr	Zachmurzenie	Temp. °C	Opady mm	Temp. Max.	Temp. Min.
Polska	Wilno							
	Pińsk	58.4	NW 2	1	11			
	Białystok							
	Brześć n. B.							
	Królewiec							
	Warszawa	61.5	cisza	2	10			
	Łódź	61.9	W 2	1	10			
	Lublin							
	Luzow	63.1	cisza	zerzo	10			
	Zakopane							
	Kraków	62.4	WSW 2	4	10			
	Cieszyn							
	Poznań	60.8	SSW 2	3	11			
	Toruń	60.8	SW 2	1	10			
	Bydgoszcz							
	Chojnice							
	Toren							
	Hel							
	Puck							
Wolne Miasto	Gdańsk	60.2	ENE 6	1	5			
Anglia	Lerwick	57.2	SSW 2	2	7			
	Stornoway	54.8	ENE 6	4	7			
	Aberdeen	55.3	ESE 6	4	5			
	Holy Head	58.1	wie	2	9			
	Valentia	60.0	SW 4	zerzo	8			
	Scilly	63.3	NNW 3	1	10			
	Yarmouth	58.3	ESE 2	2	8			
	Sheerness	53.3	pły	3	7			
Holandja	Helder	57.1	SW 6	4	12			
	Vlissingen	58.4	WSW 4	4	9			
Francja	Cruesis	52.5	SW 5	2	7			
	St. Mathieu	64.3	NNW 6	zerzo	16			
	Paris	61.2	W 6	3	13			
	Dyon	60.0	NW 4	4	15			
	Ile d'Aix	62.7	NW	2	13			
	Clermont	58.8	cisza	4	16			
	Perpignan	59.1	— " —	4	18			
	Nimes	64.9	NNW 2	3	12			
	Strasburg	59.0	cisza	4	—			
Belgja	Bruxelles	58.7	W 6	4	10			
Niemcy	Kettum							
	Barbaum	57.9	SW 5	2	7			
	Hamburg	57.5	SW	zerzo	9			
	Stralsund	57.5	E 3	1	8			
	Berlin	58.5	SSE 4	4	12			
	Dresden	59.5	W 4	zerzo	10			
	Breslau							
	Frankfurt n/M	59.4	SW 2	2	12			
	Monachium							
	Magdeburg	58.1	W 5	4	11			
Szwajcarja	Genewa	62.3	SW 2	3	17			
	Zurich	61.4	(NW) 2	2	15			
	Lugano	59.2	NE 1	1	19			
Jutlandja	Ajerskiøbing	58.2	SSW 5	1	7			
	Skagen	57.5	SW 5	3	4			
	Hanstholm	54.7	WSW 3	2	4			
	Blaavandshuk	54.9	WSW 3	4	5			
	Hammerodde	58.2	WSW 4	1	6			

	Stacja	Ciśnienie 700 mm +	Wiatr	Zachmurzenie	Temp. °C	Opady mm	Temp. Max.	Temp. Min.
Szwecja	Stockholm	53.3	S 2	4	6			
	Hernösand	53.3	NE 4	deszcz	3			
	Haparanda	51.6	E 4	2	4			
	Visby	51.6	cisza	śnieg	1			
	Karlstad	54.3	— " —	deszcz	5			
	Skaraborg	57.1	W 4	3	7			
	Jönköping	55.8	SW 3	1	6			
Norwegja	Andenes	59.2	NNW 2	mgła	5			
	Bronnö	57.5	NNW 5	deszcz	3			
	Valdersund	56.5	NE	śnieg	4			
	Skudesnes	53.6	NNW 2	4	6			
Finlandja	Helsinki							
	Seravalla							
	Kuopio							
	Wasa							
	Sodankylä							
Estonja	Tallin (Reval)							
	Dorpat							
	Pitsand							
Rossja	Petrograd	58.8	SE 6	4	14			
	Moskwa	62.0	NW 1	0	10			
	Odessa	61.5	SE 6	4	16			
	Kem	66.6	ESE 4	4	4			
	Semaszołzk	62.2	cisza	4	13			
	Jan Mayen	51.1	ENE 5	3	−0			
	Thorshavn	57.6	E 8	3	7			
	Seydisfiord	59.3	NE 2	4	9			
Austrja	Wiedeń							
	Feldkirch							
	Innsbruck							
	Klagenfurt							
Czechosłowacja	Praga	60.2	SSE 3	2	10			
	Cheb (Eger)	60.5	SW 4	1	7			
	Morawa	61.3	SW 3	3	10			
	Stara Dala							
	Kosyce	61.0	NW 4	3	11			
	Bratislava	60.1	cisza	0	10			
Węgry	Budapest							
	Szombathely							
	Szeged							
Rosja	Vadsø							
	Vardø							
	Archangielsk	59.2	SW	4	30			
Włochy	Genewa	57.3	SSE 4	3	13			
	Florencja	59.8	SW 1	1	22			
	Mediolan	58.3	cisza	2	21			
	Roma	59.3	NW 2	2	21			
	Neapol	61.9	SE 2	1	23			
	Brindisi	60.4	SW 3	3	17			
	Messina	58.1	SE 4	2	17			
	Palermo	59.7	E 6	1	19			
Bałkany	Belgrad	59.1	SSW 4	4	15			
	Bucuresti							
	Sofja							
	Konstantynopol							
	Athenes							
Malta	Malta							
Afryka północ.	Tunis							
	Alger							
Stacje górskie	Sonnblick (3106)							
	Zugspitze (2964)							
	Säntis (2500)							

Spostrzeżenia pilotowe

Stacja	Godz.	Wiatr dolny	500	1000	1500	2000	2500	3000	3500	4000	4500	5000	Granica dolnej chmury	Rodzaj chmury	Uwagi
Warszawa															

Wydawnictwo Państwowego Instytutu Meteorologicznego w Warszawie

Edition du matin [7 h. G.M.T.] 6. V. 24. № 127

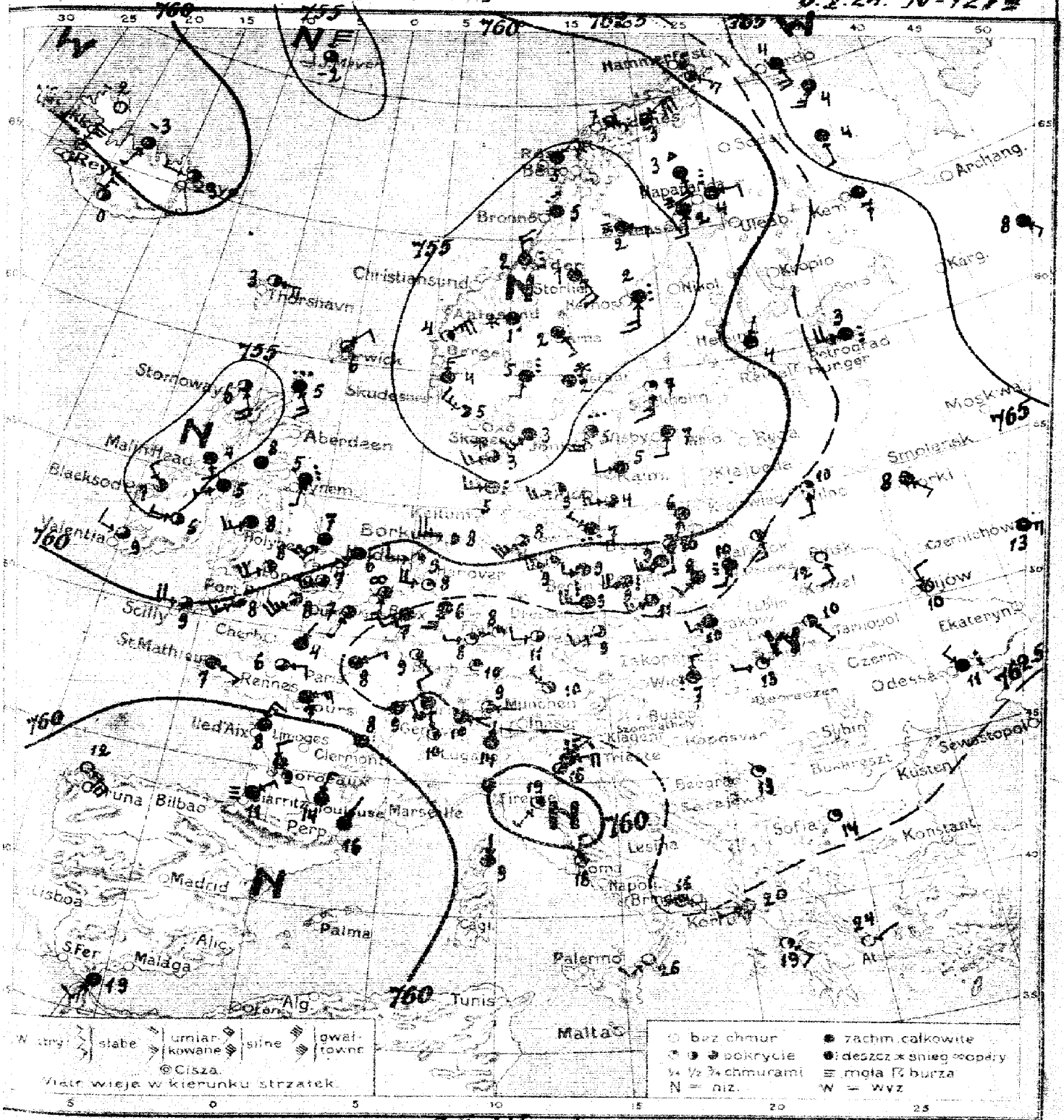

Warszawa. Mapa pogody z dnia 6. V. Wtorek 1924 r. 7 rano Rocznik V. № 127

Prawdopodobny przebieg pogody w ciągu doby następnej: polepszenie się stanu pogody, cieplej, wiatry lokalne. –

Stf.

Wydano dnia 6. V. 1924 r. o godz. 11 h.

Spostrzeżenia meteorologiczne z dnia dzisiejszego rano

	Stacja	Ciśnienie 700 mm+	Wiatr	Zachmurzenie	Temp. °C.	Opady mm.	Temp. Max.	Temp. Min.
Polska	Wilno	63.0	S4	1	10	0	11	2
	Pińsk	63.8	SSE4	0	12	3	15	—
	Białystok	62.5	SSE4	2	9	0	12	7
	Brześć n/B							
	Kowno							
	Warszawa	61.6	SSW4	deszcz	10	Stad	13	6
	Łódź	61.3	SW4	4	8	0	13	4
	Lublin	62.6	SW2	0	10	0	13	4
	Lwów	64.8	SE2	2	10	1	15	4
	Lwów-Polit.	—	cisza	1	10	3	16	5
	Zakopane	65.3	N2	4	6	0.1	10	-2
	Kraków	63.7	WSW6	4	10	0	14	3
	Cieszyn							
	Poznań	60.7	WSW6	4	9	1	14	7
	Toruń							
	Bydgoszcz	60.1	S6	3	10	4	13	6
	Chojnice							
	Tczew							
	Hel							
	Puck							
W.	Gdańsk	64.5	SSW4	4	6	4	11	9
Anglia	Lerwick	59.6	NE4	2	6	0.1		
	Stornoway	59.2	SSE8	3	6	0		
	London	60.3	SSW6	3	7	0		
	Holy Head	55.5	WSW6	4	8	4		
	Valentia	56.1	W4	3	9	Stad		
	Scilly	60.0	W8	3	9	0		
	Yarmouth	60.0	SW6	4	6	Stad		
	Falmouth	55.9	SSW6	deszcz	5	—		
Hol	Helder	59.7	W8	1	8	0		
	Vlissingen	61.8	S6	mgła	7	0		
Francja	Cherbourg	61.4	SSW2	3	7	Stad	—	3
	St Nazaire	61.6	ESE2	4	7	0	—	5
	Paris	62.8	ENE2	4	8	0	—	9
	Nancy	62.5	NE8	0	9	0	—	1
	Bl d'Aix	59.1	NNE6	4	8	0	—	6
	Clermont	60.0	cisza	4	8	0	—	6
	Biarritz	56.5	NE2	4	11	9	—	7
	Reunes	62.1	E4	mgła	6	0.2	—	2
	Strasbourg	63.8	cisza	1	10	0	—	2
Bel	Bruxelles	62.6	SW4	4	7	0	—	0
Niemcy	Tarlenburg	61.4	WSW8	1	9	0	—	6
	Borkum	58.0	W10	2	8	0	—	1
	Hamburg	58.5	SW10	3	8	0.2	—	5
	Swinemünde	59.0	NNW2	deszcz	7	1	—	6
	Berlin	60.8	W4	4	9	5	—	—
	Dresden	62.2	W10	deszcz	8	0.1	—	—
	Breslau	61.7	WSW6	3	11	Stad	—	6
	Frankfurt n/M	63.0	WSW2	1	8	0	—	6
	München	64.9	NW2	2	10	4	—	5
	Amönsberg	60.9	W2	deszcz	9	1	—	7
Szwajc.	Genève	61.8	NNW2	1	10	1	—	9
	Zürich	63.2	E1	2	9	0	—	6
	Lugano	61.0	NNE1	4	14	6	—	12
Dania	Kjöbenhavn	57.5	WSW6	2	5	1		
	Skagen	53.4	SW6	4	3	4		
	Hagestholm	53.7	WSW6	śnieg	3	1		
	Blaavandshuk	56.0	W6	deszcz	5	Stad		
	Hammershus	57.9	W6	3	4	0		

	Stacja	Ciśnienie 700 mm+	Wiatr	Zachmurzenie	Temp. °C.	Opady mm.	Temp. Max.	Temp. Min.
Szwecja	Stockholm	56.6	S8	1	7	0		
	Hernösand	53.4	S6	deszcz	2	8		
	Haparanda	57.4	E4	—	4	2		
	Wisby	57.8	S4	4	7	0		
	Karlstad	55.6	cisza	śnieg	2	—		
	Stephen							
	Kalmar	57.4	W4	4	5	0.4		
	Jonköping	55.6	SW6	deszcz	5	0.3		
Norwegia	Andenes	55.1	E2	3	7	0		
	Bronnö	50.7	cisza	deszcz	5	11		
	Vardersund	52.6	NNW6	—	2	7		
	Skudesnes	62.7	N6	4	4	0		
Finlandya	Helsinki	61.0	NNE1	4	4	—		
	Sortavala							
	Kuopio							
	Wasa							
	Sodankylä							
Estonya	Tallin (Reval)							
	Dorpat							
	Pilsand							
Rosya	Petrograd	63.7	W8	deszcz	3	11		
	Moskwa	64.1	SE2	4	8	3		
	Rejsjöer	64.3	NNW4	8	10	2		
	Odessa	62.8	NW4	mgła	11	0		
	Sewastopol	61.4	N2	—	13	3		
	Kan Magen	64.2	N10	2	-2	0		
	Thorshavn	57.8	E8	2	3			
	Seydisfjord	60.5	N2	2	-3	—		
Austrya	Wien							
	Feldkirch							
	Innsbruck							
	Klagenfurt							
Czechosłowacja	Praha	63.0	SW4	2	9	—		
	Eger (Cheb)							
	Dionaue							
	Stara Dala							
	Kosayce	62.6	W2	1	13	0		4
	Brodersdorf	60.3	N2	deszcz	7	0.5		4
Węgry	Budapest							
	Szombathely							
	Szeged							
Hiszp.	Madrid							
	Coruna							
	Palma	56.0	ESE12	0	12	—		
Włochy	Genova	60.0	cisza	3	17	—		
	Firenze	59.6	SW2	1	19	0	—	13
	Messina	61.0	SW4	0	26	0	—	7
	Palermo	61.5	NE4	3	16	0	—	13
	Neapol	63.0	E2	mgła	17	0		
	Perugia	60.8	E8	4	15	0		
	Maddalena							
	Palermo							
Bałkany	Pegrad	64.5	cisza	1	13			
	Cyprus	62.0	W2	0	20			
	Sofja	62.7	cisza	1	14	11	23	10
	Konstantynopol	62.0	SE4	1	19			
	Athenes	60.4	NNE1	0	24			
	Malta							
Afryka	Tunis	—	SSW4	4	19			
	Algier							
Stacje górskie	Snandbick (3145)							
	Zugspitze (2964)							
	Säntis (2500)							

Spostrzeżenia pilotowe.

Stacja	Godz.	Wiatr na ziemi	500	1000	1500	2000	2500	3000	3500	4000	4500	5000	Prędkość wiatru	Kierunek wiatru	Uwagi
Warszawa	6.25	SSW4	SSW10	SSW11	SSW12	SW13	SW10	—	—	—	—	—	—	—	

Ogólny stan atmosfery w dniu 6.V.24 r.
Zniżenie ciśnienia nad Karpatami, morzem Białem i Islandją, wzniesienie nad Skandynawją, Anglją i Hiszpanją. W Polsce zmiennie, miejscami deszcz.

Wydawnictwo Państwowego Instytutu Meteorologicznego w Warszawie

Édition du soir [18 h. G.M.T.]. 6. V. 24. № 127 b

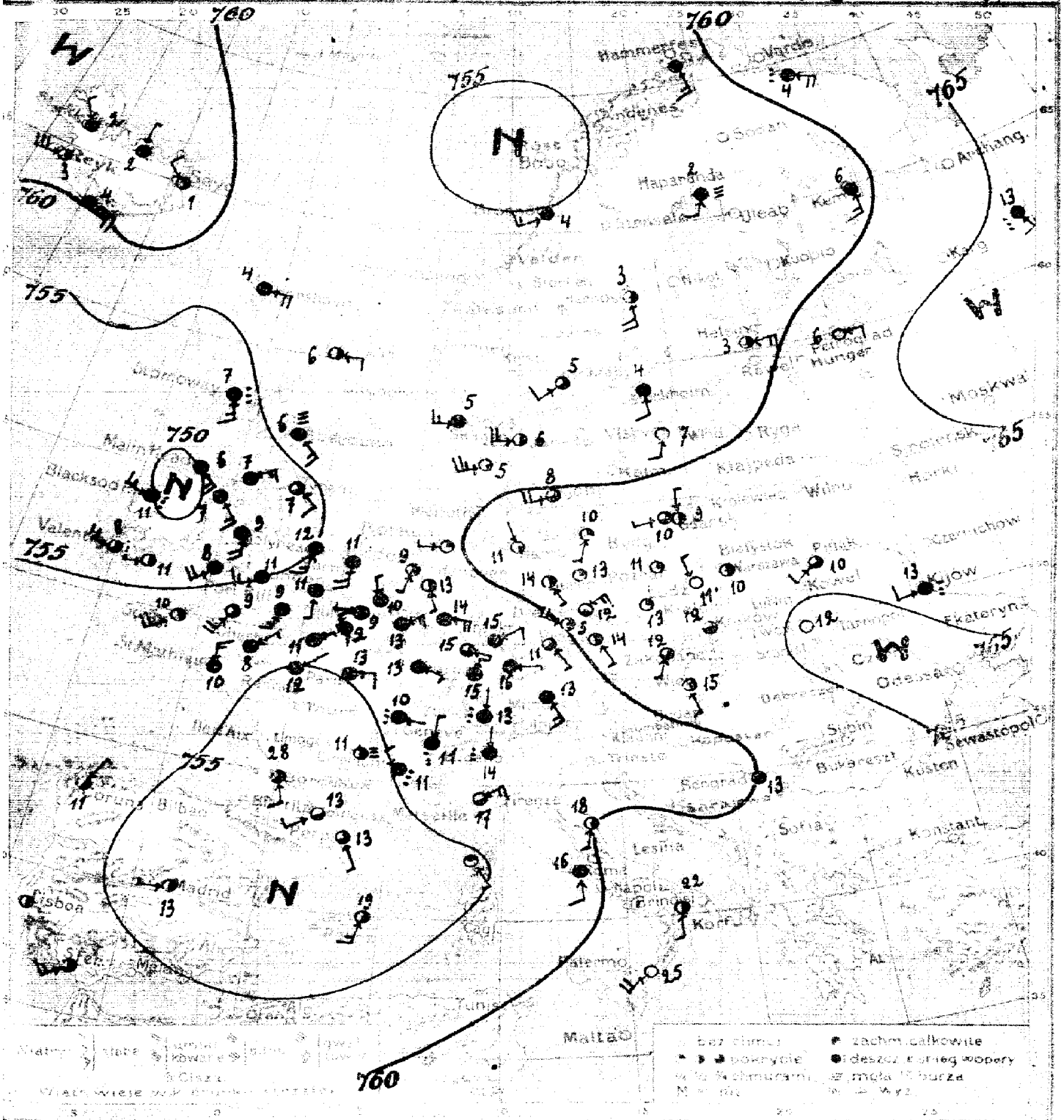

Warszawa Izobary dnia 6. V. Wtorek godz. 6 wiecz.

Przewidujemy przebieg pogody w ciągu doby następnej

№ 127 b

Wydano dnia ... 1924 r. o godz.

Spostrzeżenia meteorologiczne z dnia dzisiejszego rano [illegible] 5.X.24 r. № 275

	Stacja	Ciśnienie 700 mm.	Wiatr	Zachmurzenie	Temp. °C	Opady mm.	Temp. Max.	Temp. Min.
Polska	Wilno							
	Pińsk	63.4	SW4	3	10	2		
	Białystok							
	Brześć n/B							
	Kowarce							
	Warszawa	64.5	cisza	2	10	4		
	Łódź	64.8	NNW1	0	11	0.3		
	Lublin							
	Lwów	66.4	cisza	0	12	0		
	Zakopane							
	Kraków	64.8	cisza	3	12	0		
	Cieszyn							
	Poznań	64.1	SSW2	1	11	0.1		
	Toruń							
	Bydgoszcz							
	Chojnice							
	Tczew			1				
	Hel							
	Puck							
	Gdańsk	63.4	NO	2	9	1		
Anglia	Lizard	56.8	E4	2	6	0		
	Stornoway	54.0	SSE5	deszcz	7	1		
	Aberdeen	50.4	SE5	mgła	5	ślad		
	Holy Head	59.5	SE	4	9	0		
	Valentia	59.9	W3	deszcz	8	1		
	Scilly	58.1	SW3	4	10	—		
	Yarmouth	57.3	SSW3	4	11	ślad		
	Falmouth	54.7	SE4	3	7	— " —		
Hol.	Helder	58.6	SSW3	deszcz	9	—		
	Vlissingen	57.7	NNW3	4	10	—		
Francja	Calais	56.4	W2	4	9			
	Cherbourg	52.9	NE	4	10			
	Paris	55.2	ENE4	4	13			
	Dijon	53.5	E1	deszcz	10			
	Brest	54.3	NE3	4	12			
	Clermont	54.0	cisza	mgła	11			
	Belfort	52.4	WSW2	— " —	13			
	Nancy	55.2	ESE4	4	13			
	Strasbourg	56.3	NNE2	4	15			
Bel.	Bruxelles							
Niemcy	Aachen	58.4	E3	4	14	0		
	Bochum	59.8	W4	1	10	0		
	Hamburg	60.1	NNW2	1	11	0		
	Swinemünde	61.5	SSW2	1	10	—		
	Berlin	62.0	cisza	1	13	0		
	Dresden	62.2	NE6	1	12	0		
	Breslau	63.4	cisza	1	13	ślad		
	Frankfurt n/M	59.1	ENE4	2	15	0		
	München	58.7	SE6	4	13	0		
	Schweinfurt	60.0	SE	1	13	0		
Szwajcarja	Genua	56.5	NNE2	deszcz	15	3		
	Zürich	59.0	W1	— " —	13	—		
	Lugano	60.5	W1	— " —	14	14		
Danja	Kjöbenhavn	62.1	WSW3	3	8	—		
	Skagen	58.0	W3	2	6	—		
	Hanstholm	59.6	WSW4	1	5	0		
	Blaavandshuk							
	Hammershus							

	Stacja	Ciśnienie 700 mm.	Wiatr	Zachmurzenie	Temp. °C	Opady mm.	Temp. Max.	Temp. Min.
Szwecja	Stockholm	58.8	S4	4	4			
	Hernösand	57.7	S8	3	3			
	Haparanda	58.4	SSW4	mgła	2			
	Visby	59.4	SSW4	1	7			
	Karlstad	57.8	SW2	3	5			
	Storlien							
	Jönköping							
Norwegja	Ajdvaer	59.0	SSE6	4	—			
	Brønnö	55.0	WSW6	4	4			
	Valderaund							
	Skudesnes							
Finlandja	Helsinki	68.0	E6	4	3			
	Sortavala							
	Kuopio							
	Wasa							
	Sodankylä							
Estonja	Fallin (Reval)							
	Dorpat							
	Pilsand							
Rosja	Petrograd	64.4	E4	0	6			
	Moskwa							
	Am Memel							
	Thorshavn	59.4	E8	4	4	0		
	Seydisfiord	61.9	NW4	4	2	—		
Austrja	Wien							
	Feldkirch							
	Innsbruck							
	Klagenfurt							
Czechosłowacja	Praha	62.1	SE2	2	14	2.0		
	Eger (Cheb)	61.3	SE2	3	11			
	Chomutov	63.1	SSW2	3	12	ślad		
	Stara Data							
	Kosyge							
	Bratislava	63.5	SSE4	2	15	ślad		
Węgry	Budapest							
	Szombathely							
	Szeged							
Hiszp.	Madrid	54.0	W2	2	13			
	Corunna	58.0	NNE2	4	11			
	Porto	59.0	SSW3	4	12			
Włochy	Genova	58.0	NE6	4	17			
	Firenze							
	Messina	51.0	SW3	0	25			
	Roma	58.0	S4	4	16			
	Napoli							
	Brindisi							
	Maddalena							
	Palermo							
Bałkany	Belgrad	60.0	cisza	4	13	0.2		
	Bucuresti							
	Sofja							
	Konstantynopol							
	Athenes							
Afryka	Malta							
	Tunis							
	Alger							
Stacje górskie	Sonnblick (3105)							
	Zugspitze (2964)							
	Säntis (2500)							
	Feldberg	58.0	NNW4	2	5	0.2		

Spostrzeżenia pilotowe.

Stacja	Ośnież.	Wiatr dolny	500	1000	1500	2000	2500	3000	3500	4000	4500	5000	Granica dobra chmur	Rodzaj chmur	Uwagi
Warszawa															

Wydawnictwo Państwowego Instytutu Meteorologicznego w Warszawie

Édition du matin [7 h. G.M.T.] 7. V. 24 N° 128

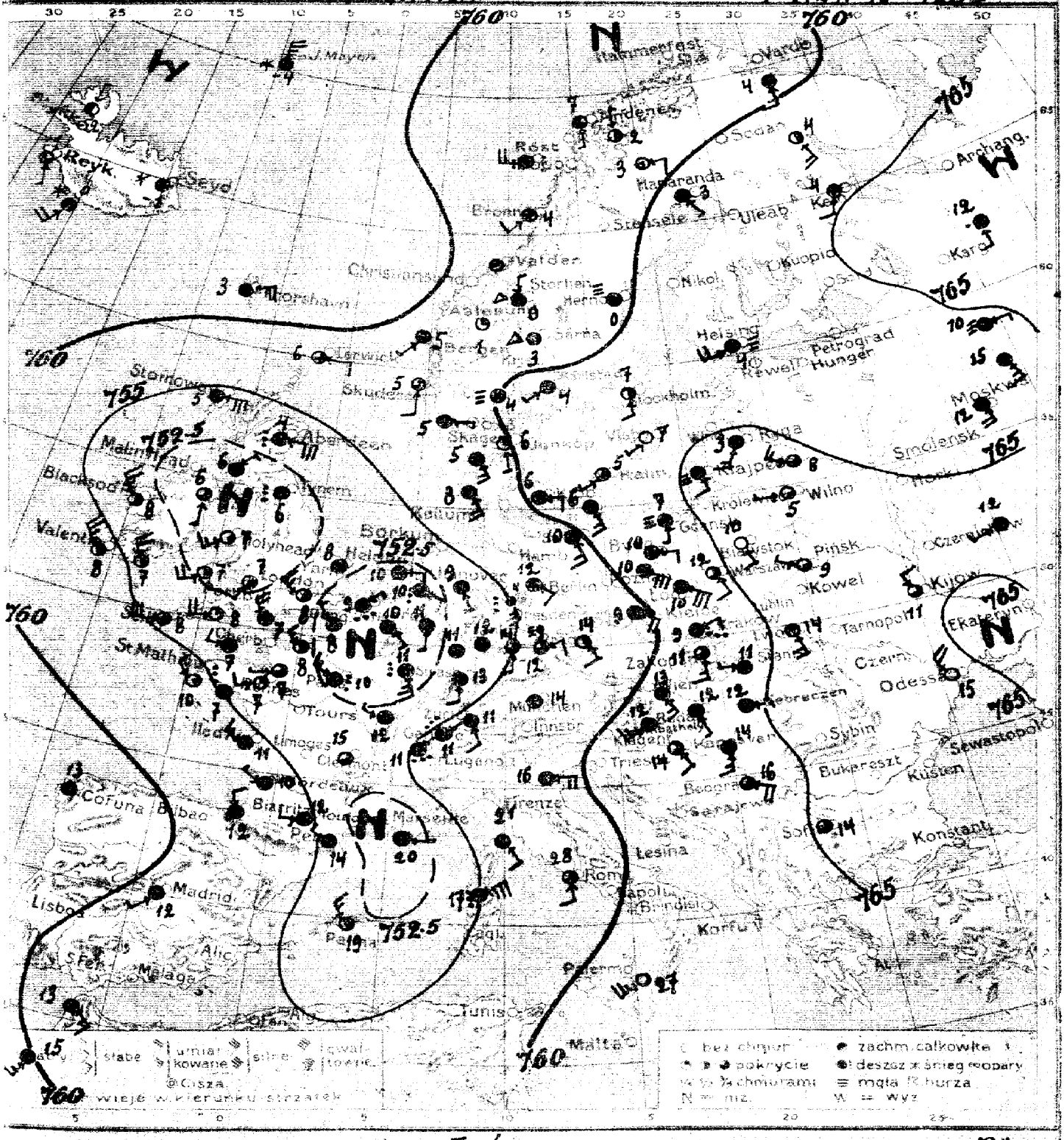
760
765
755
752.5
N
Jan Mayen
Reykjavik
Seyd
Thorshavn
Hammerfest
Vardø
Archang.
Karl
Petrograd
Hunger
Moskwa
Smolensk
Stornoway
Aberdeen
Blacksod
Valentia
Holyhead
Skudesn
Skagen
Stockholm
Helsingf
Wilno
Pińsk
Kowel
Tarnopol
Kijow
Ekaterinosl
Odessa
Sewastopol
Bukareszt
Konstanty
Tours
St Mathieu
Ile d'Aix
Bordeaux
Biarritz
Bilbao
Coruña
Madrid
Lisboa
Malaga
Marseille
Lesina
Rom
Neapel
Brindisi
Korfu
Palermo
Tunis
Malta
Triest
Florenz
Belgrad
Sarajewo
Sofia
Debreczen
Sybin
Lugano
Zakopane
Kuopio
Karesuando
Haparanda
Ulleaborg
Stensele
Sundsvall
Östersund
Skrove
Kristiansund
Bergen
Utsire
Skudesnaes
Lerwick
Aberdeen
Blacksod
Valentia
Holyhead
Scilly
Ile d'Aix
Tours
St Mathieu
Bordeaux
Biarritz
Coruña
Bilbao
Madrid
Lisboa
Malaga
Alic

Spostrzeżenia meteorologiczne z dnia dzisiejszego rano

	Stacja	Ciśnienie 700 mm.	Wiatr	Zachmurzenie	Temp. °C.	Opady mm.	Temp. Max.	Temp. Min.
Polska	Wilno	66.6	W2	1	5	1	16	3
	Pińsk	67.8	WNW2	1	9	4	16	–
	Białystok	66.3	SE4	0	10	6	16	3
	Brześć n/B							
	Kowno							
	Warszawa	64.2	SE4	3	12	4	14	6
	Łódź	63.0	ESE4	4	11	0.3	14	5
	Lublin							
	Lwów	66.8	SE2	1	14	0	17	7
	Zakopane	62.1	SE	3	11	0	14	1
	Kraków	62.8	ENE4	deszcz	9	ślad	17	7
	Oświęcim							
	Poznań	63.8	ESE12	4	10	ślad	15	6
	Toruń							
	Bydgoszcz	63.2	E4	4	10	1	13	1
	Chojnice							
	Kwidzyn							
	Hel							
	Pucki							
Bał.	Gdańsk	64.2	SE	mgła	7	1	12	2
Anglia	Berwick	59.5	E4	1	6	–		
	Stornoway	54.5	E2	4	5	0		
	Aberdeen	55.1	E12	deszcz	4	1		
	Holy Head	50.9	SW6	1	7	5		
	Valentia	56.0	NW10	2	8	2		
	Scilly	54.7	W12	2	8	–		
	Yarmouth	52.5	cisza	4	8	0		
	Plymouth	50.6	—"—	deszcz	6	2		
Hol.	Helder	51.9	E4	4	10	0		
	Terneuzen	51.0	NE2	deszcz	9	0.3		
Francja	Granville	–	NW2	4	8	0	–	7
	Cherbourg	56.1	NW4	1	10	1	–	6
	Paris	51.2	WNW6	deszcz	10	2	–	9
	Dijon	52.9	WNW2	4	12	–	–	–
	Rochefort	56.1	WNW6	4	11	0.5	–	10
	Clermont	52.5	cisza	3	15	–	–	–
	Biarritz	58.3	NNW4	4	12	11	–	11
	Rennes	55.6	WSW4	1	7	1	–	4
	Strasbourg	52.8	SE	4	13	5	–	10
Bel.	Bruxelles	50.5	ESE1	4	10	0	–	9
Niemcy	Aachen	51.1	SE	4	11	0.1	–	6
	Hannover	53.4	E1	3	13	3	–	11
	Wilhelmshaven	54.0	SE2	4	9	0	–	6
	Swinemünde	59.2	SE6	4	10	0	–	4
	Königsberg	55.1	ESE4	4	12	0	–	9
	Greifenberg	58.2	SSE4	mgła	–	0	–	5
	Breslau	59.2	ESE6	4	9	1	–	7
	Frankfurt M.	53.6	cisza	4	12	4	–	9
	München	55.2	—"—	4	14	0.3	–	7
	Kłajpeda	65.8	SSE4	mgła	–	0	–	5
Szwajc.	Genève	55.3	NE1	deszcz	11	5		
	Zürich	55.9	SE4	4	11	3		
	Lugano							
Dania	Kjöbenhavn	60.9	E4	4	6	0		
	Skagen	59.9	SSE2	1	6	0		
	Hanstholm	58.4	SE6	4	5	0		
	Blaavandshuk	57.5	SE6	4	8	0		
	Hammershus	61.5	SE6	4	6	0		

	Stacja	Ciśnienie 700 mm.	Wiatr	Zachmurzenie	Temp. °C.	Opady m.m.	Temp. Max.	Temp. Min.
Szwecja	Stockholm	61.3	SE	2	7	0	–	1
	Hernösand	59.5	cisza	mgła	0	0.1		
	Haparanda	61.7	SE2	4	3	0.1		
	Wisby	62.8	SW2	0	7	0		
	Karlskrona	57.9	W2	2	9	0	–	2
	Storlien	60.3	NE	krupy	0	2		-1
	Jönköping	62.3	SW2	3	5	ślad		
Norwegia	Andenes	66.3	SE	3	2	0		
	Bronnö	59.6	SW4	4	4	1		
	Valdevaand	59.7	—	4	—	—		
	Skudesnes	58.5	SE	3	5	0		
Finlandja	Helsinki	63.0	WSW8	mgła	4	–		
	Sortavala							
	Kuopio							
	Wasa							
	Sodankylä							
Estonja	Tallin (Reval)							
	Dorpat							
	Filsand							
Rosja	Petrograd	62.9	SE6	4	7	3		
	Moskwa	63.4	SSE8	4	12	0		
	Rybińsk	55.7	NNW4	3	11	2		
	Kem	64.7	SSW4	4	4	5		
	Odessa	65.6	NW4	0	15	0		
	Tan Mayen	61.1	N10	śnieg	-4	0.3		
	Thorshavn	61.0	ENE8	4	3	–		
	Seydisfjord	64.4	cisza	śnieg	+1			
Austrja	Wien							
	Feldkirch							
	Innsbruck							
	Klagenfurt							
Czechosłowacja	Praha	56.0	SE4	4	14	–		
	Eger (Theb)	55.3	ENE4	2	12	3	–	7
	Uherské							
	Stará Dala							
	Koszyce	64.0	N2	4	11	ślad	–	5
	Brno (Brünn)	60.8	SE6	4	13	3	–	4
Węgry	Budapest	59.1	SE2	4	12	2	20	11
	Szombathely	61.5	SW6	4	12	1	17	10
	Szeged	62.7	56	4	14	0	17	12
Hiszp.	Madrid	—	SW2	4	12	—		
	Coruna	63.0	cisza	4	13	—		
	Palma	59.0	NNW6	2	19	+		
Włochy	Genova							
	Firenze							
	Livorno	57.3	SE4	4	21	–		
	Roma	58.8	SW	2	28	–		
	Neapol	59.2	E8	4	16	–		
	Brindisi	62.0	SW10	0	27	–		
	Maddalena							
	Palermo							
Bałkany	Belgrad	62.2	ESE4	3	16	0	–	11
	Bucuresti							
	Sofja	63.2	cisza	3	14	0	23	
	Konstantynopol							
	Athènes							
	Malta							
Hiszpa	Tlemcen	58.0	ESE6	4	13	–		
	Algier	60.0	SSW6	4	15	–		
Stacje górskie	Snæhättuk (3105)							
	Ingospitze (2964)							
	Säntis (2500)							
	Fichtelberg	52.4	SSE4	mgła	6	1	+	-1

Spostrzeżenia pilotowe.

Stacja	Godz.	Wiatr dolny	500	1000	1500	2000	2500	3000	3500	4000	4500	5000	Granica zalegania chmur	Rodzaj chmur	Uwagi
Warszawa															
Lwów															

Ogólny stan atmosfery w dniu 7.I.24 r. Wysokie ciśnienie nad Rosją (Kazań 773.4 mm, Orenburg 774.5 mm) Jonas nad Szwecją, niskie nad Europą zachodnią, środkową i Skandynawią. W Polsce ciepło, w zachodniej części pochmurno, na wschodzie dość pogodnie.

Wydawnictwo Państwowego Instytutu Meteorologicznego w Warszawie

Édition du soir 6 18 h. G.M.T. *7. V. 24. N° 1285.*

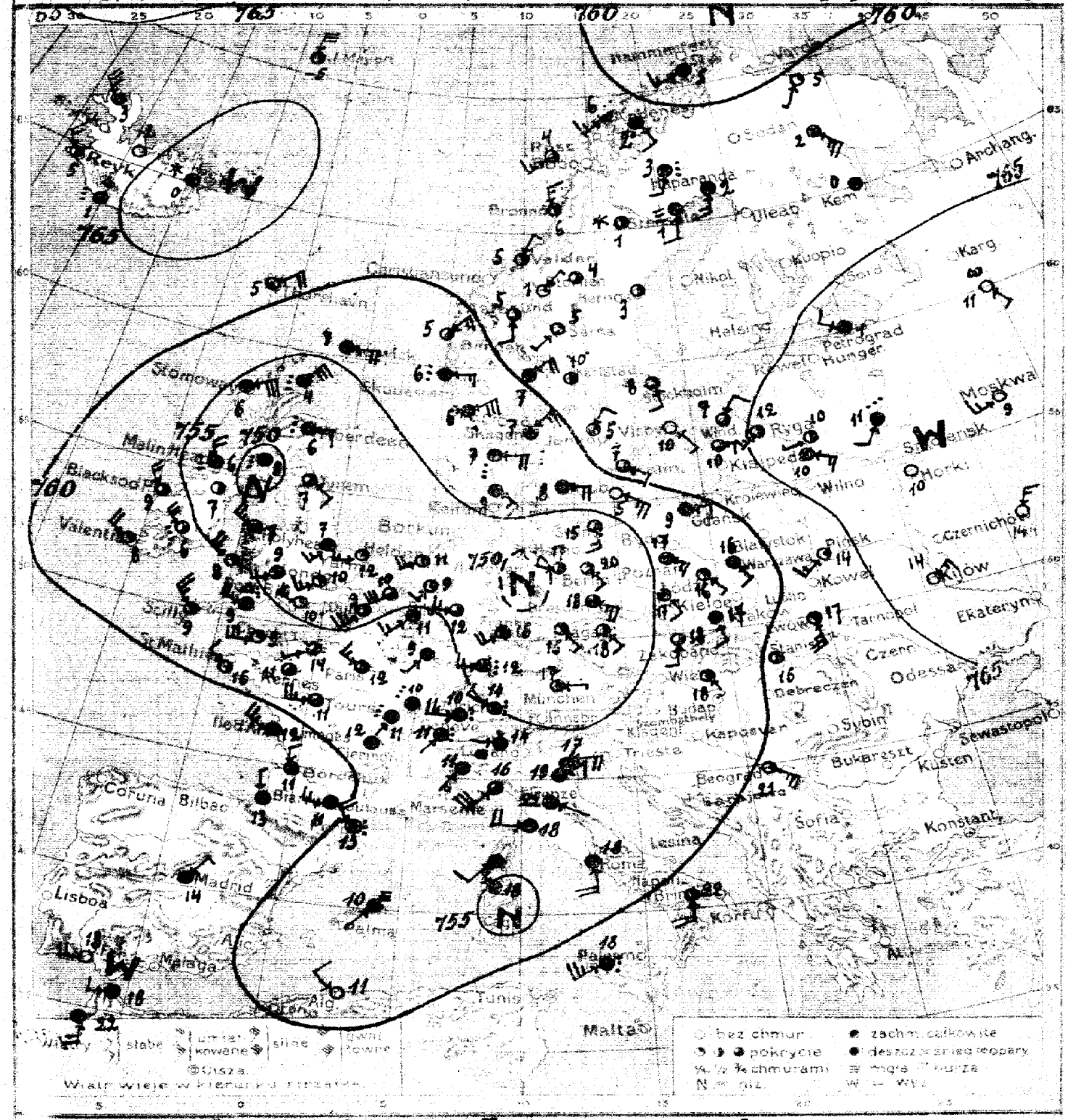
Reykjavik
Bergen
Stornoway
Aberdeen
Blacksod Pt.
Valentia
Scilly
St. Mathieu
Coruña
Bilbao
Lisboa
Madrid
Malaga
Oran
Alg.
Malta
Tunis
Palma
Marseille
Lyon
Paris
Bordeaux
Biarritz
Nantes
Brest
Cherbourg
Le Havre
Dunkerque
Ostende
Amsterdam
Helder
Borkum
Hamburg
Kiel
Skagen
Esbjerg
Oksöy
Stockholm
Visby
Helsingfors
Petrograd
Hangö
Reval
Riga
Libau
Königsberg
Danzig
Thorn
Posen
Breslau
Berlin
Hannover
Frankfurt
Köln
Aachen
Metz
Nancy
Dijon
Genf
Zürich
München
Wien
Prag
Pilsen
Budapest
Kaposvar
Triest
Agram
Belgrad
Sofia
Lesina
Korfu
Palermo
Bukarest
Sybin
Debreczen
Arad
Temesvar
Jassy
Kischinew
Odessa
Sewastopol
Kusten
Konstanz
Tarnopol
Lemberg
Krakau
Lodz
Warschau
Kowel
Pinsk
Bialystok
Wilna
Grodno
Horki
Smolensk
Moskwa
Tschernichow
Kiew
Ekaterynow
Charkow
Karg
Kuopio
Uleaborg
Kem
Archang.
Hammerfest
Vardö
Bodö
Trondhjem
Röros
Lillehammer
Oslo
Skudesnäs
Göteborg
Malmö
Ystad
Visby
Gotland
Öland
Gotska Sandön
Aland
Nordsee
Ostsee
Atlantischer Ozean
Mittelmeer
Schwarzes Meer
Weiße See
Barentssee
Nordmeer
Biscaya
Golf von Lyon
Adria
Ägäisches Meer
Tyrrhenisches Meer
Ionisches Meer
Golf von Sidra
Golf von Gabes
Golf von Tunis
Golf von Genua
Golf von Venedig
Golf von Triest
Golf von Patras
Golf von Korinth
Golf von Saloniki
Golf von Athen
Golf von Kreta
Golf von Sirte
Golf von Bengasi
Golf von Tobruk
Golf von Alexandrien
Golf von Rhodos
Golf von Adalia
Golf von Smyrna
Golf von Mytilene
Golf von Chios
Golf von Samos
Golf von Kos

Spostrzeżenia meteorologiczne z dnia dzisiejszego rano ccc. 7 I - 24 r. Nr 7284

	Stacja	Ciśnienie 700 mm+	Wiatr	Zachmurzenie	Temp. °C	Opady mm.	Temp. Max.	Temp. Min.
Polska	Wilno							
	Pińsk	—	SW 6	1	14			
	Białystok							
	Brześć n/B							
	Kowierce							
	Warszawa	59.3	SE 4	4	16			
	Łódź	58.1	SE 5	2	20			
	Lublin							
	Lwów	52.3	SSE 3	2	12			
	Zakopane							
	Kraków	58.2	SSE 4	3	17			
	Cieszyn							
	Poznań	56.2	ESE 5	4	17			
	Toruń							
	Bydgoszcz							
	Chojnice							
	Tczew							
	Hel							
	Puck							
M.	Gdańsk	59.2	E 4	4	9			
Anglia	Lerwick	58.1	E 8	4	7			
	Stornoway	54.3	ENE 5	3	6			
	Aberdeen	51.3	ENE 4	Deszcz	6			
	Holy Head	51.0	WNW 4	4	7			
	Valentia	58.7	WNW 6	2	8			
	Scilly	58.1	NNW 4	2	9			
	Yarmouth	57.8	W 2	4	12			
	Tynemouth	—	ESE 4	3	7			
Hol.	Helder	59.2	WSW 5	2	11			
	Vlissingen	55.6	SW 2	2	10			
Francja	Cherbourg	59.2	SW 10	3	9			
	St Brieuc	59.0	NW 4	1	16			
	Paris	56.4	WNW 6	3	12			
	Dijon	57.5	SSW 3	Deszcz	11			
	Ile d'Aix	60.5	WNW 5	4	12			
	Clermont	58.2	Cisza	4	12			
	Biarritz	62.5	NNW 2	4	13			
	Rennes	58.5	Cisza	3	11			
	Strasbourg	54.2	W 6	Deszcz	12			
Bel.	Bruxelles	55.2	SW 6	4	11			
Niemcy	Altona							
	Barkum							
	Hamburg							
	Swinemünde	57.2	SSE 6	3	13			
	Berlin	57.9	SE 4	3	10			
	Dresden	57.0	ESE 5	3	18			
	Breslau	55.4	SE 4	4	17			
	Frankfurt n/M.	58.3	SW 4	4	16			
	München	58.3	E 3	2	12			
	Magdeburg	57.4	WNW 4	2	12			
Szwajc.	Genève	57.4	SW 1	Deszcz	11			
	Zürich	54.9	WNW 4	—	14			
	Lugano	56.5	W 1	4	14			
Dania	Kjöbenhavn	55.5	E 8	4	8			
	Skagen	57.2	NE 6	4	7			
	Hamsholm	59.1	E 8	4	7			
	Blawandshuk	—	SE 6	Deszcz	9			
	Hammershus	57.0	ESE 6	0	5			

	Stacja	Ciśnienie 700 mm+	Wiatr	Zachmurzenie	Temp. °C	Opady mm.	Temp. Max.	Temp. Min.
Szwecja	Stockholm	62.5	S 4	3	8			
	Hernösand	61.0	SSW 4	2	3			
	Haparanda	60.0	S 6	Śnieg	2			
	Wisby	63.1	ESE 2	0	10			
	Karlstad	61.1	Cisza	2	10			
	Storlien	65.5	WNW 2	1	1			
	Jönköping	60.8	NNE 4	3	6			
Norwegja	Andenes	60.5	SW 3	2	6			
	Bronnö	62.3	NNW 5	2	6			
	Valderaund	62.4	NNW 2	1	5			
	Studesnes	59.2	E 8	Deszcz	6			
Finlandja	Helsinki							
	Sortavala							
	Kuopio							
	Wasa							
	Södankylä							
Szwecja	Tärnaby (Gabel)	65.6	SW 6	3	12			
	Jokkmokk	63.8	E 4	3	10			
	Pitea Lappmark	66.2	ESE 3	4	10			
Rosja	Petersburg	65.2	WNW 4	4	1			
	Moskwa	67.3	WSW 3	0	9			
	Kijów	67.2	NE 2	0	14			
	Orel	68.0	Cisza	0	10			
	Kem	62.3	— " —	4	0			
	Jan Mayen	64.4	N 12	3	-5			
	Thorshavn	64.3	ENE 8	1	5			
	Seydisfjord	66.4	WSW 5	Śnieg	0			
Austrja	Wien							
	Feldkirch							
	Innsbruck							
	Klagenfurt							
Czechosłowacja	Praha	53.9	SE 4	3	10			
	Eger (Cheb)	53.1	SSE 2	2	15			
	Olomouc	53.4	S 4	3	18			
	Stara Dala							
	Kosice	62.0	Cisza	3	16			
	Bratislava	56.6	SE 8	1	18			
Węgry	Budapest							
	Szombathely							
	Szeged							
Hiszp.	Madrid	63.0	NE 2	4	14			
	Coruña							
	Palma de Majorka	60.0	W 8	0	18			
Włochy	Genova	58.5	WSW 5	3	16			
	Firenze	56.5	ESE 1	4	22			
	Padova	57.3	ENE 4	4	19			
	Roma	56.6	S 8	4	18			
	Taormina	61.3	SE 3	2	22			
	Brindezi	58.1	E 8	4	17			
	Madduleno	55.3	NW 6	4	16			
	Palermo	61.0	WSW 3	Deszcz	18			
Bałkany	Belgrad	60.0	ESE 4	1	21			
	Bucuresti							
	Sofja							
	Konstantynopol							
	Athenes							
Afryka	Malta							
	Biskra	59.0	S 8	4	22			
	Alger	59.0	NW 4	0	11			
Stacje górskie	Sonnblick (3105)							
	Zugspitze (2964)							
	Säntis (2500)							

Spostrzeżenia pilotowe.

Stacja	Godz.	Wiatr	500	1000	1500	2000	2500	3000	3500	4000	4500	5000	Chmury	Poziom chmur	Uwagi
Warszawa															

Wydawnictwo Państwowego Instytutu Meteorologicznego w Warszawie

Édition du matin [7h. G.M.T.]. *8. V. 24. N° 129a*

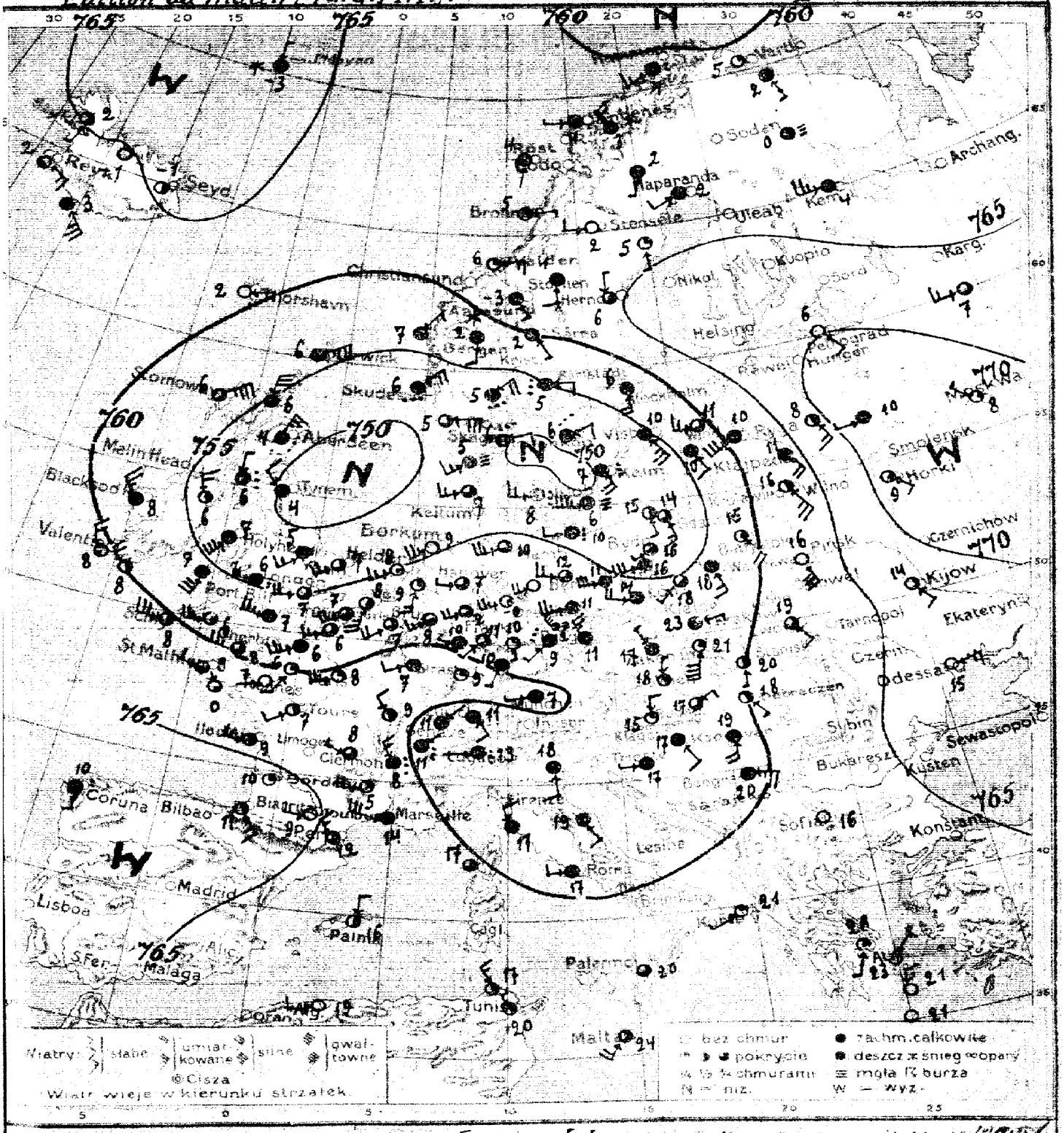

Warszawa. Mapa pogody z dnia 8. V. Czwartek 1924 r. Rocznik V. Nr 129 W

Przewidywany przebieg pogody w ciągu doby następnej: Ciepło, zachmurzenia
zmienne, skłonność do burz. —

W. N.

Wydano dnia 8. V. 1924 r. o godz. 11½

Spostrzeżenia meteorologiczne z dnia dzisiejszego rano V

	Stacja	Ciśnienie 700 mm+	Wiatr	Zachmurzenie	Temp. °C.	Opady mm.	Temp. Max.	Temp. Min.
Polska	Wilno	51.7	SE 10	2	16	0	16	7
	Pińsk	52.7	SSE 10	0	16	0	16	–
	Białystok	59.9	SE 6	1	15?	0	15	9
	Brześć n/B							
	Kowierce							
	Warszawa	55.8	SSE 6	4	18	0	18	12
	Łódź	55.1	SW 2	2	18	0	18	11
	Lublin							
	Lwów	51.8	SE 4	3	19	0	19	13
	Przemyśl	–	SE 2	2	19	0	19	12
	Zakopane	56.9	S 16	2	2	0	9	15
	Kraków	56.6	ENE 2	4	23	0	23	12
	Cieszyn							
	Poznań	54.8	W 12	4	16	0	18	11
	Toruń							
	Bydgoszcz	53.6	SW 2	2	16	0	16	10
	Chojnice							
	Tczew							
	Hel							
	Pock							
Bałtyk	Gdańsk	53.3	SSE 6	3	14	0	14	10
Anglia	Lerwick	56.8	ENE 12	8	6	–		
	Stornoway	58.9	NE 14	3	9	2		
	Aberdeen	51.3	NNE 10	deszcz	4	–		
	Holy Head	52.9	SSW 8	4	7	5		
	Valentia	51.1	NNW 6	1	8	1		
	Scilly	59.5	NNW 2	8	8	0		
	Yarmouth	53.9	SW 3	3	9	0		
	Tynemouth	42.5	NW 4	deszcz	4	1		
Holandia	Helder	54.9	SW 6	1	8	0		
	Vlissingen	56.3	SSW 10	2	8	0		
Francja	Cherbourg	56.2	SW 8	3	7	stad	–	5
	Le Havre	61.6	WNW 4	3	9	0.2	–	6
	Paris	60.3	WSW 10	1	8	1	–	5
	Dijon	62.1	NW 4	3	9	3	–	2
	Ile d'Aix	64.0	W 6	3	9	2	–	5
	Clermont	63.3	W 2	3	8	0	–	5
	Biarritz	60.2	NW 2	3	11	4	–	7
	Rennes	61.9	WSW	–	7	1	–	2
	Nancy	60.1	cisza	1	9	–		
Belgia	Bruxelles	57.3	SW 8	3	7	0	–	4
Niemcy	Kopenhaga	58.5	SSW 2	deszcz	10	5	–	9
	Borkum	54.8	SW 10	0	9	0	–	8
	Hamburg	55.5	WSW 10	3	13	2	–	8
	Swinemünde	54.9	W 4	deszcz	10	11	–	9
	Berlin	56.7	W 6	3	12	9	–	10
	Dresden	58.5	WSW 10	4	11	4	–	8
	Breslau	58.8	WNW 8	4	14	0	–	13
	Frankfurt n/M	59.5	SW 4	3	11	1	–	10
	München	60.3	W 2	deszcz	7	4	–	6
	Magdeburg	57.4	WSW 8	2	11	13	–	8
Szwajcaria	Genève	52.3	NE 1	deszcz	11	5	–	10
	Zürich	55.9	SE 6	4	11	3	–	10
	Lugano	59.7	W 1	deszcz	13	5	–	12
Dania	Kjöbenhavn	53.2	W 6	— " —	8	6		
	Skagen	50.0	E 4	— " —	6	16		
	Hanstholm	50.5	SW 6	mgła	5	9		
	Blaavandshuk	52.9	WSW 6	3	7	2		
	Hammerhus	51.4	W 14	mgła	6	4		

	Stacja	Ciśnienie 700 mm+	Wiatr	Zachmurzenie	Temp. °C.	Opady mm.	Temp. Max.	Temp. Min.
Szwecja	Stockholm	59.0	S 8	4	6	0	–	2
	Hernösand	65.0	N 2	3	6	0		
	Haparanda	64.1	SW 4	4	2	0.1	–	1
	Wisby	55.4	SE 10	4	10	0	–	3
	Karlstad	55.5	E 4	deszcz	5	3	–	4
	Storlien	51.2	SE 2	4	-3	0	–	9
	Jönköping	53.5	NE 4	deszcz	6	2	–	4
Norwegia	Andenes	53.3	W 2	4	4	2		
	Bronnö	64.2	E 4	1	5	0		
	Valdevaund	61.3	E 6	1	6	0		
	Vardoe	51.7	NEA	deszcz	6	3		
Finlandja	Helsinki							
	Sortavala							
	Knopio							
	Wasa							
	Sodankylä							
Estonia	Dollig Kewell	52.3	SW 2	4	10	–		
	Dorpat	57.4	SE 4	4	–	–		
	Pernau							
Rosja	Petrograd	59.3	SE 4	0	5	0		
	Moskwa	72.3	NW 2	1	8	5		
	Hijoux	67.1	SE 4	3	14	0		
	Mzensk	70.6	—	1	13	0		
	Wologda	68.3	W 6	3	7	0		
Szwecja	Jan Mayen	66.2	N 2	śnieg	-3	0.2		
	Thorshavn	65.0	ENE 4	0	2	0		
	Seydisfiord	67.0	cisza	śnieg	0	–		
Austrja	Wien							
	Feldkirch							
	Innsbruck							
	Klagenfurt							
Czechosłowacja	Praha	58.7	NW 6	4	11	0.1	–	11
	Eger (Cheb)	59.3	SW 2	deszcz	9	28	–	8
	Olomouc	56.1	NW 2	4	17	0	–	14
	Stara Dala							
	Kosyce	59.7	S 2	2	20	0	–	10
	Breslau	57.9	N 2	1	18	0	–	14
Węgry	Budapest	58.3	NE 2	3	17	stad	24	15
	Szombathely	57.2	NE	1	15	2	20	10
	Szeged	59.1	S 8	4	19	0	26	16
Hiszp.	Madrid							
	Ciudad	63.1	S 2	deszcz	10	–		
	Palma							
Włochy	Genova							
	Firenze							
	Pegrezza	56.8	S 4	4	18	–		
	Roma	58.1	W 2	4	17	–		
	Brindisi	59.3	NNW 4	4	17	–		
	Ancona	57.8	SE 4	4	19	–		
	Messina	61.3	cisza	3	20	–		
	Palermo							
Bałkany	Petrograd	59.2	ESE 10	4	20	0	–	18
	Zagrzeb	60.9	W 2	4	17	stad	–	13
	Split	64.4	cisza	0	18	–		
	Constantinopol	64.0	WSW 2	1	21	0		
	Athenes	64.0	NE 2	0	23	0		
Afryka	Malta	64.0	SSW 8	3	24	–		
	Tunis	61.8	NW 2	2	20	0		
	Alger	62.0	WSW 4	0	19	0		
Stacje górskie	Sonnblick (3106)							
	Zugspitze (2964)							
	Säntis (2500)							

Spostrzeżenia pilotowe.

Stacja	Godz.	Wiatr dolny	500	1000	1500	2000	2500	3000	3500	4000	4500	5000	Kierunek wiat. górnego	Rodzaj chmur	Uwagi
Warszawa	6	SSE 6	S 13	S 12	SSW 15	—	—	—	—	—	—	—	—	—	—

Ogólny stan atmosfery w dniu 8.V-24 r.
Wysokie ciśnienie nad Rosją (Moskwa 772.3 mm) i nad Islandją; depresja nad morzem Północnem. W Polsce chmurno, ciepło.

Wydawnictwo Państwowego Instytutu Meteorologicznego w Warszawie

Edition du soir [184 G. M.] — *8. V. 1924. N° 129*

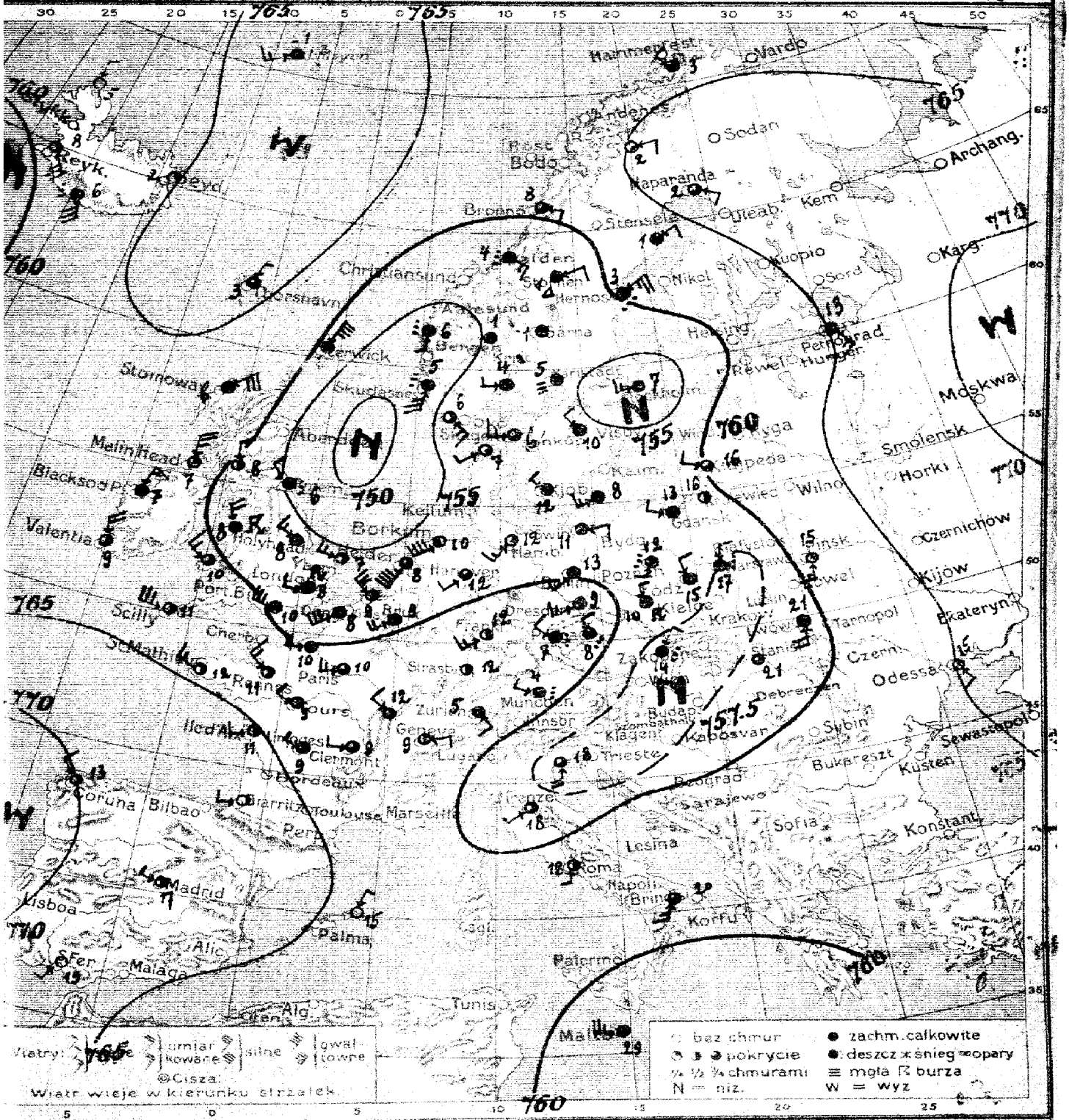

Warszawa. Wydawany — *dnia 8. V Czwartek 1924 r.* — *6 wiecz.* — *Rocznik V. N° 129*

Przewidywany przebieg pogody w ciągu doby następnej

Uwaga: Z powodu burzy w Polsce mapa niniejsza wykreślona została z opóźnieniem z materjałów francuskich i niemieckich.

Wydano dnia 27. V. 1924 r. o godz.

Spostrzeżenia meteorologiczne z dnia dzisiejszego rano ecz. dn. 24 m. No 1

	Stacja	Ciśnienie 100 mm.	Wiatr	Zachmurzenie	Temp. °C.	Opady mm.	Temp. Max.	Temp. Min.
Polska	Wilno							
	Pińsk	62.9	S6	1	15			
	Białystok							
	Brześć n/B							
	Kowno							
	Warszawa	57.5	N2	deszcz	17			
	Łódź	58.3	NNW4	4	15			
	Lublin							
	Lwów	59.4	S8	4	21			
	Zakopane							
	Kraków							
	Cieszyn							
	Poznań	59.8	SSW2	deszcz	12			
	Toruń							
	Bydgoszcz							
	Chojnice							
	Tczew							
	Hel							
	Puck							
Bałtyk	Gdańsk	59.9	WNW4	4	13			
Anglia	Lerwick	58.1	NNE16	4	6			
	Stornoway	62.8	NE12	4	6			
	Valentia	64.2	NNW8	2	9			
	Scilly	63.7	WNW12	1	11			
	Yarmouth	55.5	WNW6	3	7			
	Emsmouth	53.6	NW8	deszcz	6			
Mor. Płn.	Helder	55.5	SSW8	3	8			
	Vlissingen	57.7	NW12	3	9			
Francja	Calais	57.6	SW12	4	8			
	Brest	64.8	WNW6	2	12			
	Paris	61.2	W6	3	10			
	Dijon	62.2	NW4	3	12			
	Rochefort	65.7	W2	2	11			
	Clermont							
	Bayonne	66.5	W2	—	—			
	Perpignan	63.9	NW6	3	11			
	Strasbourg	61.5	cisza	2	12			
Mor. Płn.	Bruxelles	59.2	SW0	4	9			
Niemcy	Keitum							
	Borkum	57.0	SW16	2	10			
	Hamburg	58.4	SSW6	1	12			
	Stralsund	59.4	E2	3	11			
	Berlin	58.7	SW2	4	13			
	Dresden	60.7	WSW6	4	9			
	Breslau	58.4	NNW2	burza	10			
	Frankfurt n/M.	60.6	SW6	2	12			
	München	63.3	WNW4	deszcz	4			
	Königsberg	59.1	—	2	16			
Szwajc.	Genève	62.2	E1	2	9			
	Zurich	62.9	SE4	4	5			
	Lugano							
Dania	Kjöbenhavn	58.7	WNW4	4	12			
	Skagen	57.0	W6	3	6			
	Ronsholm	56.1	SW4	1	7			
	Bornholmshk							
	Hammerhus	59.1	SW6	4	8			

	Stacja	Ciśnienie 100 mm +	Wiatr	Zachmurzenie	Temp. °C.	Opady m.m.	Temp. Max.	Temp. M
Szwecja	Stockholm	54.1	WSW6	4	7			
	Hernösand	60.4	NE10	deszcz	3			
	Haparanda	66.8	ESE2	3	2			
	Wisby							
	Karlstad	55.6	cisza	mgła	5			
	Skarlien							
	Jönköping	57.3	NW2	4	10			
Norwegja	Vardö	64.8	WNW4	4	3			
	Bergen	54.5	SSW2	deszcz	5			
	Valdersund	57.4	ESE6	deszcz	4			
	Hammerfest	61.1	E2	3	8			
Finlandja	Helsinki							
	Sortavala							
	Kuopio							
	Wasa							
	Sodankylä							
Estonja	Tallin (Reval)							
	Dorpat							
	Filsand							
Prusja	Petrograd	65.5	SE6	4	13			
	Moskwa							
	Odessa	65.0	SSE4	0	15			
	Jan Mayen	66.0	WSW6	4	-1			
	Thorshavn	65.5	NNE4	3	3			
	Seydisfjord	64.2	cisza	1	2			
Austrja	Wien							
	Feldkirch							
	Innsbruck							
	Klagenfurt							
Czechosłowacja	Praha	60.6	NNW4	deszcz	8			
	Eger (Cheb)	61.4	WNW2	— " —	7			
	Olomouc	56.3	NNE2	— " —	14			
	Stara Dala							
	Koszyce	58.4	cisza	3	21			
Węgry	Budapest							
	Szombathely							
	Szeged							
Hiszp.	Madrid	65.6	WNW2	3	17			
	Corunna	70.1	NW4	3	13			
	Mielkon	64.1	NE4	0	15			
Włochy	Genova							
	Firenze	58.8	SW1	3	18			
	Taranto	61.7	SSW6	3	20			
	Roma	61.6	S2	3	19			
	Neapolis	55.7	S8	3	18			
	Brindisi							
	Maddalena							
	Palermo							
Bałkany	Beograd							
	Bucuresti							
	Sofja							
	Konstantynopol							
	Athènes							
	Malta	58.4	W10	4	22			
Afryka	Tunis							
	Alger							
Stacje górskie	Sonnblick (3105)							
	Zugspitze (2964)							
	Sántis (2300)							

Spostrzeżenia pilotowe.

Stacja	godz.	Wiatr dolny	500	1000	1500	2000	2500	3000	3500	4000	4500	5000	Kierunek jednej chmury	Rodzaj chmur	Uwagi
Wiadomości															

Wydawnictwo Państwowego Instytutu Meteorologicznego w Warszawie

Édition du matin [7 h. G.M.T.] — *9 V. 24.* — *N° 130 a*

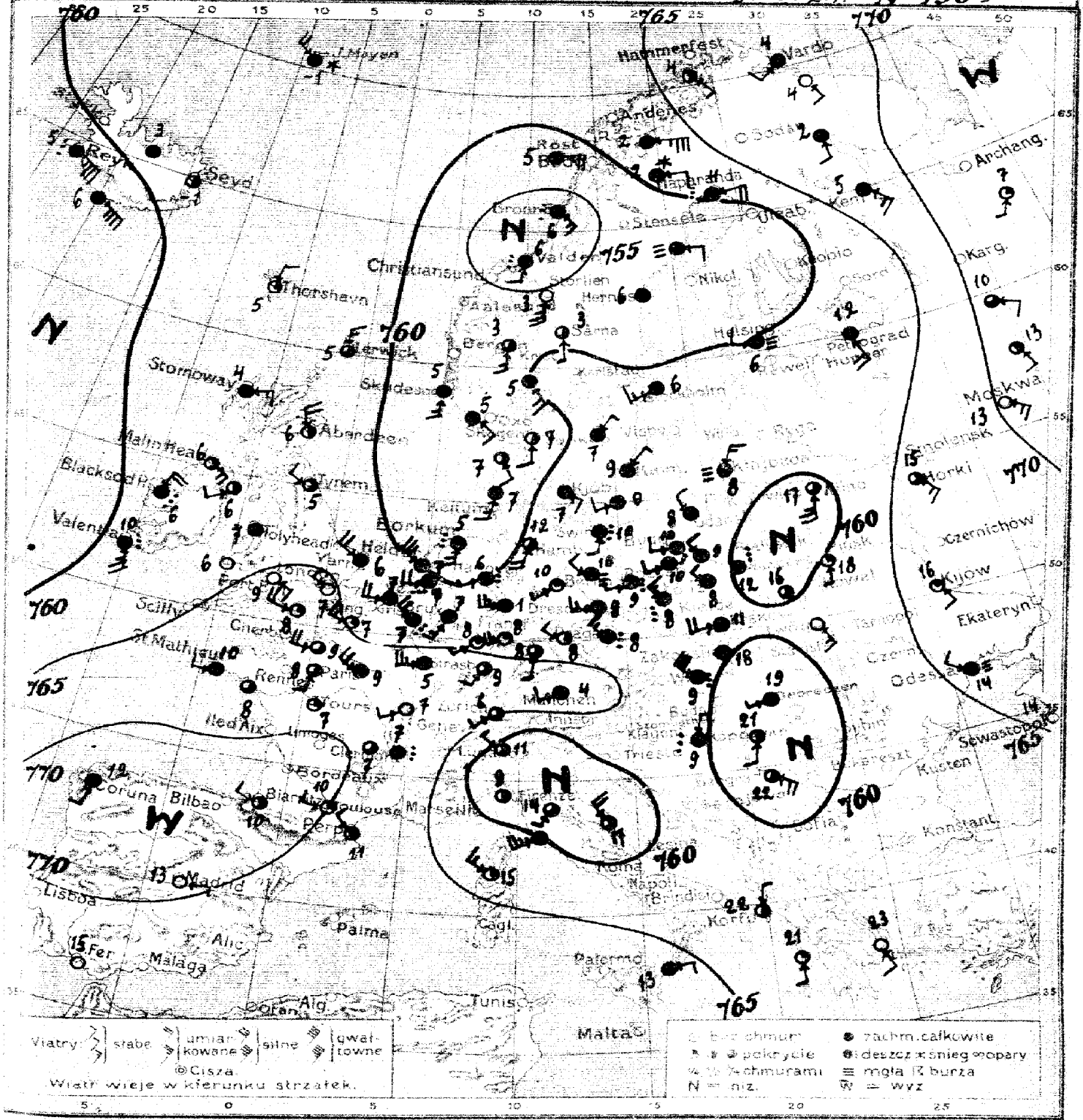

Warszawa. Mapa pogody z dnia **9. V. Piątek** *1924 r. Tom. Rocznik V. N° 130 a*

Przewidywany przebieg pogody w ciągu doby następnej: **Przeważnie pochmurno, miejscami deszcz, dość ciepło, wiatry lokalne.**

L. B.

Wydano dnia 9. V. *1924 r. o godz.* 11 *h.*

Spostrzeżenia meteorologiczne z dnia dzisiejszego rano

	Stacja	Ciśnienie 760 mm.	Wiatr	Zachmurzenie	Temp. °C.	Opady mm.	Temp. Max	Temp. Min
Polska	Wilno	59.8	S10	3	17	2	21	14
	Pińsk	61.4	S4	1	18	1	—	—
	Białystok							
	Brześć n/B							
	Kowierce							
	Warszawa	59.8	cisza	deszcz	12	0.6	24	11
	Łódź	61.3	NW4	4	8	12	20	8
	Lublin	58.8	cisza	3	15	6	27	16
	Lwów	60.9	SE6	4	17	0	26	14
	Czerniowce Peżd	—	SSE4	2	17	0	27	13
	Zakopane	58.1	N2	2	18	4	24	12
	Kraków	61.5	WSW8	4	11	0.2	27	11
	Cieszyn							
	Poznań	62.4	WSW4	4	10	10	18	8
	Toruń	62.0	NW4	4	9	—	—	—
	Bydgoszcz	61.8	W2	deszcz	10	8	18	8
	Głognica							
	Tczew							
	Hel							
	Puck							
NW	Gdańsk	61.2	NNW4	4	8	2	18	6
Anglia	Lerwick	61.2	N6	3	5	—		
	Stornoway	62.8	E6	4	4	0		
	Aberdeen	62.6	NNW8	2	6	1		
	Holy Head	64.2	cisza	4	7	0		
	Valentia	60.5	S10	deszcz	10	—		
	Dublin	65.2	WNW4	0	7	—		
	Yarmouth	62.4	NW8	4	6	2		
	Spurnhead	62.1	NW6	3	5	1		
Hol.	Helder	59.0	WNW12	4	7	1		
	Vlissingen	62.8	W8	4	7	5		
Francja	Calais	63.6	WNW8	1	7	1	—	6
	Cherbourg	67.6	W4	4	10	—	—	—
	Paris	56.3	WNW8	4	9	0.6	—	7
	Dijon	62.5	SW2	4	7	0	—	2
	Perpignan	68.8	NW4	2	11	—	—	—
	Clermont	68.3	cisza	3	7	—	—	—
	Biarritz	71.4	WNW2	3	10	4	—	8
	Poitiers	62.3	cisza	1	7	—	—	—
	Strasbourg	65.8	SSW4	3	9	2	—	3
Bel.	Bruxelles	63.5	WNW8	deszcz	7	—	—	—
Niemcy	Keitum							
	Barkum	58.7	S8	deszcz	5	stad	—	—
	Hamburg	60.3	SSW8	2	12	0	—	7
	Swinemünde	61.7	S2	deszcz	10	1	—	9
	Berlin	61.5	NW2	mgła	10	stad	—	9
	Dreseden	63.2	W6	4	8	2	—	7
	Breslau	62.4	NW6	deszcz	8	11	—	8
	Frankfurt n/M	64.6	SW4	1	8	0	—	5
	München	66.3	WSW4	4	4	10	—	1
Szwajcaria	Chaumont	61.0	NNE6	mgła	9	1	—	—
	Genève							
	Zurich	66.1	SW4	3	6	—		
	Lugano	59.9	WNW4	3	11	—		
Dania	Kjöbenhavn	61.1	ESE2	4	7	0.3		
	Skagen	59.0	S4	2	7	0		
	Haustholm	58.1	SSE4	3	7	0		
	Blavandshuk	58.5	SSW6	4	7	0.1		
	Hammerhuus	61.7	WSW4	4	9	0		

	Stacja	Ciśnienie 760 mm.	Wiatr	Zachmurzenie	Temp. °C.	Opady mm.	Temp. Max	Temp. Min
Szwecja	Stockholm	61.5	SW6	4	6	0		
	Hernosand	56.9	cisza	4	6	11		
	Haparanda	60.1	E8	deszcz	4	stad		
	Mjölby	57.4	S8	2	3	—		
	Karlskrona	61.9	NE2	4	9	—		
	Skurlten	56.8	S10	0	3	2		
	Jönköping	61.5	NE2	4	7	0		
Norwegia	Molde	67.3	SW4	4	4	0		
	Bronnö	54.8	SE6	deszcz	6	2		
	Valdersund	54.4	S4	—"—	6			
	Skudesnes	58.2	S6	4	3	2		
Finlandja	Helsinki	61.0	W4	mgła	6	5		
	Sordavala							
	Kuopio							
	Wasa							
	Sodankylä							
Estonja	Uelitu (Reval)							
	Dorpat							
	Filsand							
Rosja	Petrograd	62.4	SSE8	4	12	4		
	Moskwa	71.6	ESE6	1	13	0		
	Kandałaksza	68.5	S2	4	2	0		
	Aleksandrowsk	68.3	SSE2	0	4	0		
	Odessa	65.8	WNW4	mgła	14	0		
	Jan Mayen	63.3	NW8	śnieg	-1	stad		
	Thorshavn	64.0	N4	1	5	—		
	Seydisfjord	61.7	cisza	2	-1	—		
Austrja	Wien							
	Feldkirch							
	Innsbruck							
	Klagenfurt							
Czechosłowacja	Praha	63.5	NW6	deszcz	8	2	—	2
	Eger (Cheb)	63.7	WNW2	1	8	1	—	5
	Olomuniec							
	Stara Dala							
	Kasyce							
	Bratislava	61.3	NW12	deszcz	9	0.3	—	8
Węgry	Budapest							
	Debreczyn	59.1	SW2	4	12	0	26	12
	Szeged	58.6	S4	2	21	stad	28	12
Hiszp.	Madrid	70.0	E2	0	13	0		
	Corunna	72.0	S4	4	12	2		
	S. Fernando	68.0	cisza	0	15	0		
Włochy	Genova	59.4	—"—	2	9	—		
	Firenze	59.3	SSW4	3	16	—		
	Ancona	58.4	NW8	3	17	—		
	Livorno	60.0	WSW10	2	14	—		
	Messina	65.9	E4	3	13	—		
	Brindisi							
	Modugno							
	Policastro							
Bałkany	Belgrad	58.5	ESE8	2	22	0		
	Bukarest	61.0	N4	2	22	—		
	Kasale	61.0	S4	1	21	—		
	Konstantynopol							
	Athenes	61.5	SSE4	0	23	—		
Malta	Malta							
Afryka	Tunis							
	Alger							
Stacje górskie	Sonnblick (3105)							
	Zugspitze (2964)							
	Säntis (2500)							

Spostrzeżenia pilotowe.

Stacja	Godz.	Wiatr dolny	500	1000	1500	2000	2500	3000	3500	4000	4500	5000	Prędkość dolnej chmury	Prędkość chmur	Uwagi
Warszawa															

Ogólny stan atmosfery w dniu 9.V-24r.
Obszar wysokiego ciśnienia nad Rosją oraz nad Hiszpanją i Francją, niskiego nad resztą kontynentu. W Polsce pochmurno i ciepło od 5° do 18°.

Wydawnictwo Państwowego Instytutu Meteorologicznego w Warszawie

Edition du soir (18h. G.M.T.). *9. V. 24. N: 1306.*

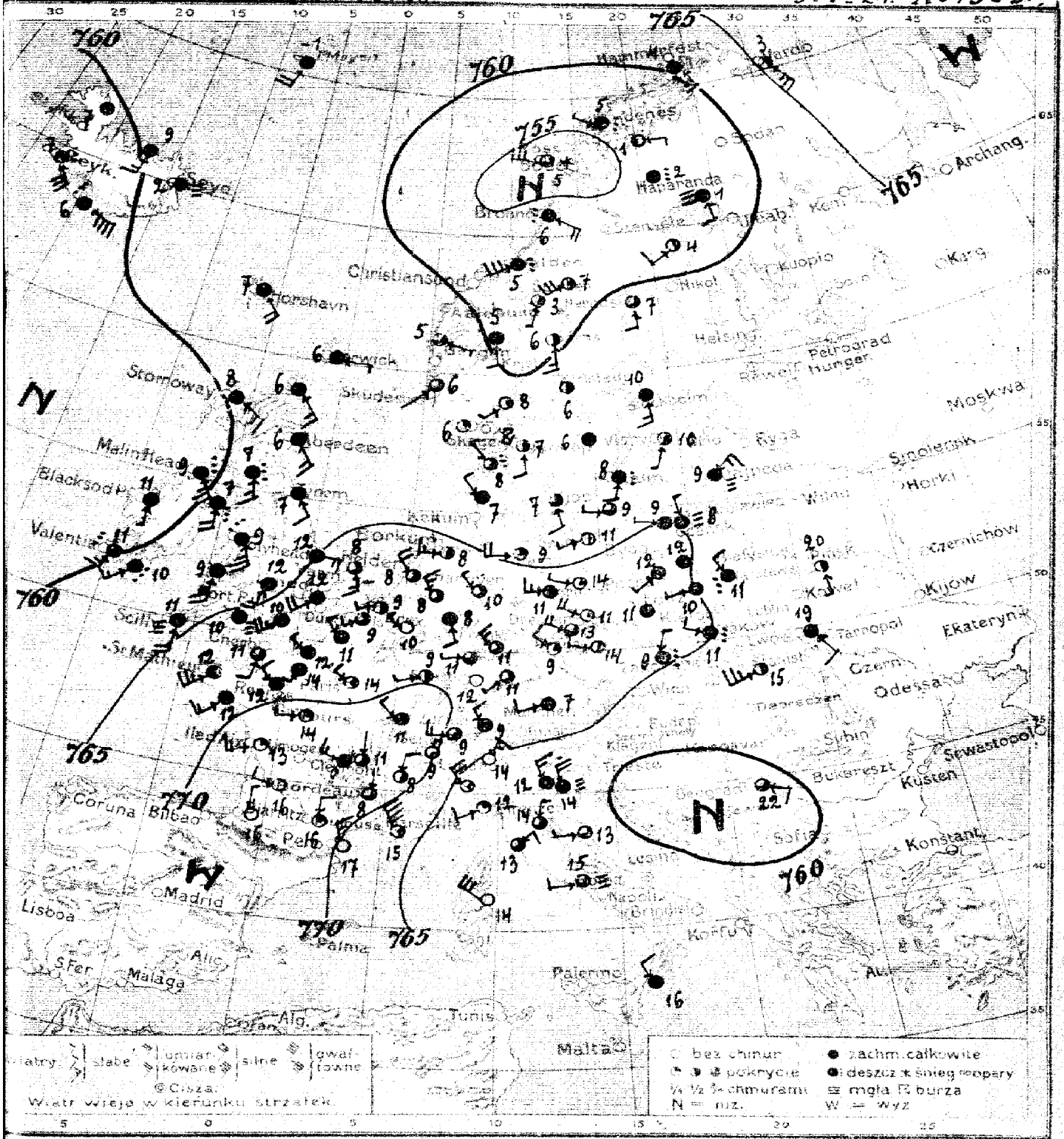
760
765
755
770
N
W
Stornoway
Malinhead
Blacksod B.
Valentia
Scilly
St Mathieu
Coruña
Bilbao
Lisboa
Sfer
Malaga
Madrid
Palma
Alg.
Tunis
Malta
Palermo
Korfu
Christiansund
Thorshavn
Skudesn.
Aberdeen
Helgoland
Borkum
Terschelling
Vlieland
Den Helder
Ijmuiden
Scheveningen
Dunkerque
Cherbourg
Ouessant
Brest
Bordeaux
Pte de Grave
Arcachon
Biarritz
Pauillac
Nantes
Belle Ile
Pte de la Hague
Jersey
Guernsey
Cap Gris Nez
Boulogne
Le Havre
Dieppe
Calais
Ostende
Zeebrugge
Flessingue
Hoek van Holland
Vlissingen
Hamburg
Bremen
Emden
Wilhelmshaven
Helder
Hanstholm
Skagen
Hanasanda
Haparanda
Oulu
Kajaani
Kuopio
Karg
Petrograd
Moskwa
Archang.
Smolensk
Horki
Rzhev
Vitebsk
Ryga
Libau
Windau
Mitau
Kowel
Tarnopol
Czernichow
Kijow
Ekaterynik
Odessa
Sybin
Bukareszt
Sewastopol
Kusten
Konstant.
Sofia
Napoli
Ajaccio
Bastia
Cagliari
Trapani
Pantelleria
Lampedusa
Bona
Algier
Oran
Tanger
Gibraltar
Sevilla
Cadiz
Huelva
Faro
Sagres
Setubal
Porto
Figueira
Lissabon
Vigo
Coruña
Bilbao
Santander
Gijon
Finisterre
Ushant
Scilly
Valentia
Blacksod B.
Malinhead
Stornoway
Aberdeen
Skudesn.
Thorshavn
Christiansund
Bergen
Stavanger
Egersund
Utsire
Lerwick
Shetland
Orkney
Pentland Firth
Cromarty
Inverness
Aberdeen
Tynemouth
Hull
Yarmouth
Harwich
Sheerness
Dover
Portland
Falmouth
Land's End
Milford Haven
Holyhead
Liverpool
Barrow
Isle of Man
Belfast
Donaghadee
Portrush
Malin Head
Blacksod B.
Valentia
Scilly
St Mathieu
Coruña
Bilbao
Lisboa
Sfer
Malaga
Madrid
Palma
Alg.
Tunis
Malta
Palermo
Korfu

Spostrzeżenia meteorologiczne z dnia dzisiejszego rano g. 6 am. Nr 1301

	Stacja	Ciśnienie 700 mm.	Wiatr	Zachmurzenie	Temp. °C.	Opady mm.	Temp. Max.	Temp. Min.
Polska	Wilno							
	Pińsk	62.9	SSE 2	2	2.0	0		
	Białystok							
	Brześć N.B.							
	Kiszyniew							
	Warszawa	63.8	NW 4	deszcz	11	6		
	Łódź	65.4	W 2	4	10	2		
	Lublin							
	Lwów	62.3	SE 4	4	9	0		
	Zakopane							
	Kraków	65.1	WNW 4	deszcz	11	15		
	Cieszyn							
	Poznań	65.9	SW 2	4	12	0		
	Toruń	64.8	cisza	4	12	0		
	Bydgoszcz							
	Skarpice							
	Tczew							
	Hel							
	Puck							
Bałtyk	Gdańsk	64.8	NNW 2	mgła	8	0		
Anglia	Lerwick	63.7	E 2	4	6	0		
	Stornoway	60.0	ESE 6	4	8	0		
	Aberdeen	63.5	SE 6	4	6	ślad		
	Holy-Head	61.8	SSE 10	deszcz	9	3		
	Valentia	58.3	SSW 6	—"—	11	7		
	Scilly	64.4	SSW 8	mgła	11	0		
	Yarmouth	67.2	SSE 6	3	8	0		
	Tynemouth	64.3	SE 4	4	7	0		
Hol.	Helder	68.0	NW 3	3	8	0		
	Vlissingen	68.5	SW 2	2	9	0		
Francja	Cherbourg	67.6	SW 4	3	9	–		
	Brest	67.4	SW 10	mgła	12	–		
	Paris	68.7	NNW 4	2	14	–		
	Dijon	70.2	NW 2	4	11	–		
	Rochefort	71.9	WSW 6	2	13	–		
	Clermont	70.4	N 1	3	11	–		
	Limoges	71.5	NNW 2	0	15	–		
	Rennes	69.3	NW 4	4	12	–		
	Strasbourg	69.3	—	0	12	–		
Bel.	Bruxelles	68.5	WNW 2	0	10	0.4		
Niemcy	Cleve	68.6	SSE 4	4	8	0.3		
	Boskum	65.3	W 6	2	8	0		
	Hamburg	64.1	W 8	1	9	1		
	Swinemunde	64.2	WSW 2	2	11	7		
	Berlin	65.2	WNW 2	1	14	0		
	Dresden	66.7	NNW 8	1	11	0		
	Breslau	65.5	cisza	4	11	0.1		
	Frankfurt n/M	68.9	NW 6	3	11	0.1		
	Munchen	68.9	WSW 4	4	7	0		
	Magdeburg	66.3	W 6	2	11	1		
Szwajcarja	Geneve	69.9	N 4	1	9	0.1		
	Zürich	69.3	NW 4	4	9	0.2		
	Lugano	63.2	NNE 6	0	14	0		
Dania	Kjöbenhavn	63.2	SSE 4	3	7	ślad		
	Skagen	61.8	S 4	burza	7	0.3		
	Domstrolm	61.7	NW 2	deszcz	8	4		
	Blavandshuk	63.2	NNW 4	4	7	0		
	Hammerahus	64.3	W 2	burza	9	0		

	Stacja	Ciśnienie 700 mm.	Wiatr	Zachmurzenie	Temp. °C	Opady mm.	Temp. Max.
Szwecja	Stockholm	63.4	S 6	4	10	0	
	Hernösand	60.2	S 4	3	7	0	
	Haparanda	59.1	SSE 4	mgła	4	1	
	Wisby	64.4	SSW 2	2	10	0	
	Karlsrad	63.0	cisza	3	6	1	
	Storlien	59.3	S 2	2	9	0	
	Jönköping	63.7	cisza	4	6	2	
Norwegja	Andenes	55.4	WNW 2	deszcz	5	1	
	Bronnö	50.5	ESE 6	—"—	6	2	
	Vardösund	57.9	WSW 12	—"—	5	0.4	
	Utsire	50.6	SW 4	3	6	0	
Finlandja	Helsinki						
	Seurvala						
	Kuopio						
	Wasa						
	Sodankylä						
Estonja	Pałtin (Reval)						
	Dorpat						
	Pilsand						
Rosja	Petrograd						
	Moskwa						
	Jen. Majen	61.3	SSW 8	4	–1	ślad	
	Thorshavn	63.8	SE 8	4	7	0	
	Seydisfiord	61.9	cisza	mgła	2	–	
Austrja	Wiec						
	Feldkirch						
	Innsbruck						
	Klagenfurt						
Czechosłowacja	Praha	66.1	WNW 4	2	14	0.2	
	Eger (Cheb)	67.3	NNW 4	1	9	0	
	Gbelce	65.4	NNE 2	deszcz	9	1	
	Stara Dala						
	Jaszyce	60.5	WSW 10	2	–15	0	
Węgry	Budapest						
	Szombathely						
	Szeged						
Hiszp.	Madrid						
	Cornna						
	Palma						
Włochy	Genova	62.9	WSW 4	3	12		
	Firenze	59.8	NNE 4	3	14		
	Messina	63.5	NW 4	4	16		
	Roma	62.0	WSW 4	mgła	15		
	Palermo	60.7	NNW 6	4	12		
	Livorno	61.6	NE 4	3	13		
	Macerata	61.1	NNW 12	0	14		
	Venezia	60.6	NNW 8	mgła	14		
Bałkany	Brioni	58.3	ESE 4	3	22	0	
	Bucuresti						
	Sofja						
	Konstantynopol						
	Athenes						
Afryka	Malta						
	Tunis						
	Alger						
Góry górskie	Sonnblick (3106)						
	Zugspitze (2962)						
	Säntis (2500)						
	Feldberg	61.7	NNW 8	3	13	0	

Spostrzeżenia pilotowe.

Stacja	Godz.	Wiatr dolny	500	1000	1500	2000	2500	3000	3500	4000	4500	5000	Zwrócenie dolne chmur	Rodzaj chmur	Uwagi
Warszawa															

Wydawnictwo Państwowego Instytutu Meteorologicznego w Warszawie

Édition du matin [7½ G.M.T.] — *10. V. 24. № 131 a*

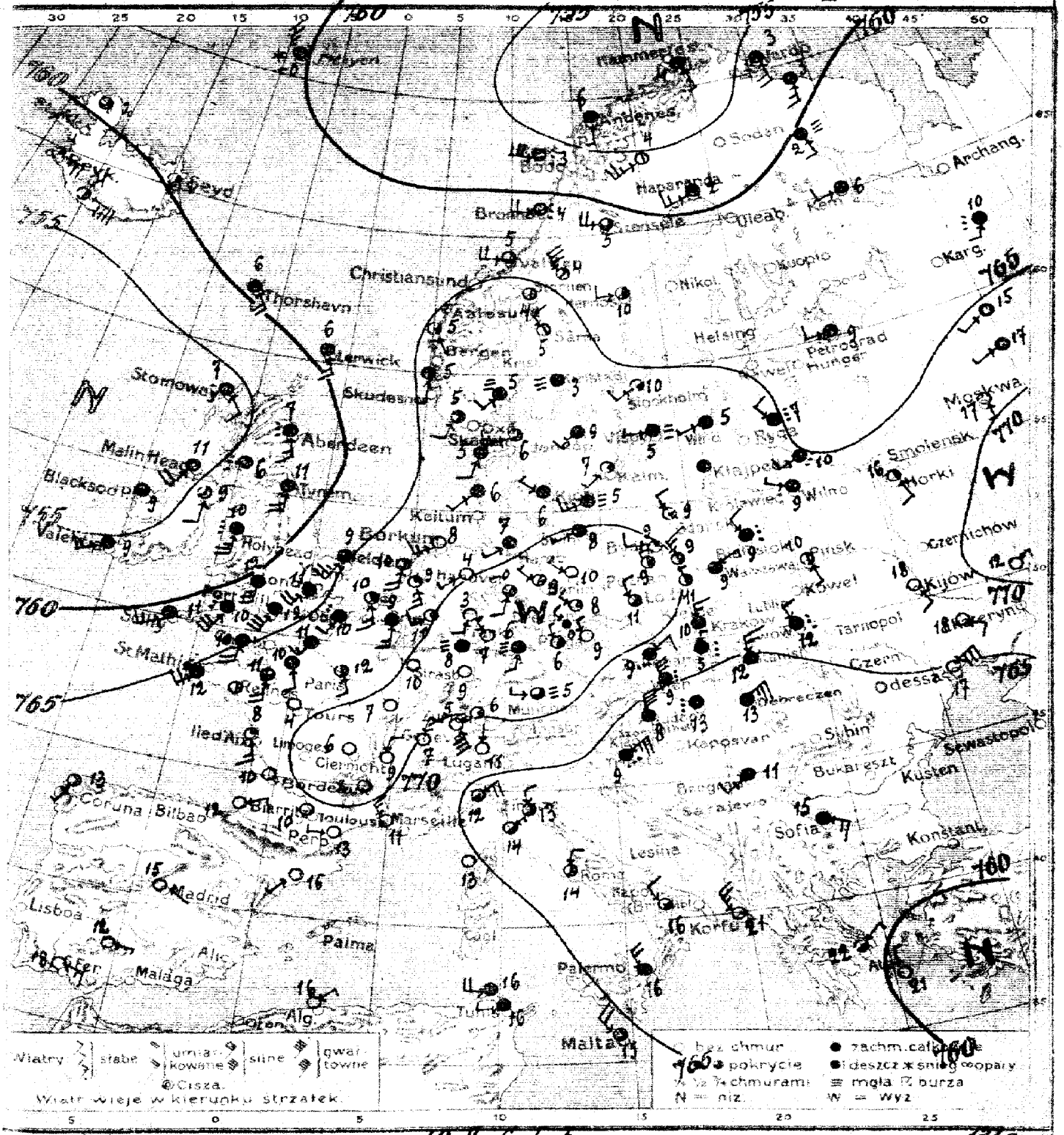

Warszawa. Mapa pogody z dnia **10. V. Sobota** *1924 r. z rana. Rocznik V. № 131 a*

Przewidywany przebieg pogody w ciągu doby następnej: **Ogólne polepszenie się stanu pogody: pogodnie, cieplej, słabe wiatry lokalne. –**

S. K.

Wydano dnia **10. V.** *1924 r. o godz. 11 z.*

Spostrzeżenia meteorologiczne z dnia dzisiejszego rano

	Stacja	Ciśnienie 700 mm.	Wiatr	Zachmurzenie	Temp. °C.	Opady in m.	Temp. Max.	Temp. Min.
Polska	Wilno	66.8	WNW2	4	9	7	13	9
	Pińsk	65.3	SSE2	2	20	0	22	–
	Białystok	69.3	NW4	deszcz	9	19	21	11
	Brześć n/B							
	Kowno							
	Warszawa	68.9	NE2	4	9	13	17	8
	Łódź	69.5	NNW2	2	11	4	14	8
	Lublin	66.7	WSW4	4	9	26	23	9
	Lwów	67.5	NNW4	deszcz	12	ślad	23	11
	Zakopane	70.3	N2	deszcz	5	40	19	5
	Kraków	69.4	N6	4	10	28	18	9
	Cieszyn							
	Poznań	71.2	NNW4	2	9	0	14	6
	Toruń	69.6	NW6	2	9	0	–	7
	Bydgoszcz	70.2	W4	1	9	0	14	7
	Chojnice							
	Tczew							
	Hel							
	Puck							
	Gdańsk	69.1	NNW4	1	9	0	8	6
Anglia	Lerwick	61.3	SSE6	4	6	–		
	Stornoway	54.0	SE4	deszcz	7	6		
	Aberdeen	55.8	SSE6	—"—	7	10		
	Holy Head	56.2	S6	—"—	10	15		
	Valencia	55.8	WSW6	4	9	7		
	Scilly	59.8	SW8	4	11	–		
	Yarmouth	65.0	SSW10	2	9	0		
	Egmouth	57.4	S8	4	11	–		
Holandia	Helder	67.0	S8	3	10	0		
	Flessingen	67.6	SSE6	1	10	0		
Francja	Calais	66.2	SSW4	deszcz	10	ślad	–	7
	Brest	65.4	SW8	—"—	12	2	–	13
	Paris	68.7	SSE4	2	12	0	–	5
	Ouessant	70.7	cisza	0	7	ślad	–	0
	Rochefort	69.1	SSE6	1	8	0	–	3
	Clermont	70.2	cisza	0	6	ślad	–	-2
	Bayonne	68.6	ENE4	0	12	0.1	–	6
	Rennes	67.5	S8	4	11	0	–	10
	Strasbourg	71.0	cisza	0	9	20	–	1
Bel	Bruxelles	68.6	S6	4	9	0	–	4
Niemcy	Aachen	69.7	SW8	7	11	0.1	–	2
	Borkum	69.2	SW6	0	8	0	–	8
	Hamburg	69.8	SW2	4	7	0	–	5
	Swinemünde	70.8	WSW2	4	8	0	–	5
	Berlin	70.8	WNW2	0	10	0	–	6
	Dresden	71.4	WNW4	1	8	0	–	4
	Breslau	70.0	NNW2	3	11	0	–	6
	Frankfurt n/M	71.5	NW2	9	7	0	–	3
	München	72.0	W2	mgła	5	0	–	0
	Magdeburg	71.6	WNW2	2	9	0	–	5
Szwajcaria	Genève	69.4	NNE4	0	7	0	–	3
	Zürich	70.0	SW1	1	6	0	–	3
	Lugano	66.3	N1	0	11	0	–	10
Dania	Kjøbenhavn	68.3	WNW2	4	6	0		
	Skagen	66.8	WSW6	3	6	0		
	Hanstholm	66.4	SSW4	4	5	0		
	Blavandshuk	68.6	SW2	4	6	0		
	Hammeröhus	68.7	WSW6	mgła	5	0		

	Stacja	Ciśnienie 700 mm.	Wiatr	Zachmurzenie	Temp. °C.	Opady in m.	Temp. Max.	Temp. Min.
Szwecja	Stockholm	65.7	SW8	1	10	0		
	Hernösand	63.1	W6	2	10	0		
	Haparanda	59.8	SW6	4	2	–		
	Wisby	67.7	W2	mgła	5	0		
	Karlstad	66.8	cisza	—"—	3	0.6		
	Skurlen	65.2	W2	4	2	1		
	Jönköping	67.9	SW4	4	9	0		
Norwegia	Andenes	52.5	S2	4	0	1		
	Bronnö	62.1	W8	deszcz	4	4		
	Vardösund	64.5	W8	3	5	2		
	Christiansund	65.3	S2	4	5	0		
Finlandja	Helsinki							
	Sortavala							
	Kuopio							
	Wasa							
	Jadankylä							
Estonia	Pärnu (Pernau)	65.5	NW4	deszcz	7	12		
	Dorpat	64.4	NSW4	—"—	10	2		
Litwa	Libawa	67.3	WSW2	4	5	0.2		
Rosja	Petrograd	61.6	W4	4	9	0		
	Jaskyja	69.6	SSE2	0	17	0		
	Rejowa	67.9	SE4	0	18	0		
	Odessa	64.8	NE12	0	17	0		
	Irkuck	61.7	WSW4	4	6	4		
	Jan Mayen	60.1	NNW	śnieg	4	ślad		
	Thorshavn	60.7	SE8	4	6			
	Seydisfiord	66.8	cisza	1	1	–		
Austria	Wien							
	Feldkirch							
	Innsbruck							
	Klagenfurt							
Czechosłowacja	Praha	70.0	NW2	0	9	0.2	–	2
	Eger (Cheb)	71.5	NNW2	1	6	0	–	2
	Obmütz	68.4	NE4	deszcz	9	7	–	7
	Stara Dala							
Węgry	Koszyce	65.0	N6	4	12	0	–	11
	Bratislava	64.2	NNW2	deszcz	9	7	–	7
	Budapest	64.7	cisza	—"—	13	14	22	16
	Kecskemét	63.7	N16	4	8	4	15	8
	Debreczen	62.1	NE10	4	13	0	27	11
	Szegedin	69.0	ESE1	2	15	–		
Hiszp.	Madrid	69.0	SSW2	2	13	–		
	Coruna	69.0	SW2	0	16	–		
	Palma	69.0	SW2	0	16	–		
Włochy	Genua	64.6	NE8	1	12			
	Firenze	63.9	N4	3	13	–		
	Messina	64.5	NNW8	4	16	–		
	Roma	64.9	NNE4	3	14	–		
	Foggia	64.6	NE2	2	14	–		
	Neapel	64.0	NW4	1	6	–		
	Monsterara							
	Florenz							
Bałkany	Belgrad	62.9	SW4	4	—"—	0		
	Bucuresti	61.4	ESE6	4	15	0	27	
	Sofja							
	Konstantynopol							
	Athènes	60.2	NE2	2	22	–	0	
Malta	Malta	65.6	NW6	3	15			
Tunis	Tunis	67.6	W2	4	16	–		
	Alger	69.3	NE2	0	16	–		
Stacje górskie	Semmlitsch (3105')							
	Zugspitze (2964')							
	Sonnblick (3500')							
	Fichtelberg	64.2	NW4	4	0	0		

Spostrzeżenia pilotowe.

Stacja	Godz.	Wiatr dolny	500	1000	1500	2000	2500	3000	3500	4000	4500	5000	Granica dolnej chmury	Rodzaj chmur	Uwagi
Warszawa															

Ogólny stan atmosfery z dnia 10.I.24 r.
Wysokie ciśnienie nad całym kontynentem europejskim, niskie - nad Atlantykiem oraz nad północną Skandynawią. W Polsce zachmurzenie umiarkowane, miejscami deszcz, dość ciepło.

Wydawnictwo Państwowego Instytutu Meteorologicznego w Warszawie

Edition du soir (18h. G.M.T.) *10. V. 24 r. № 1316*

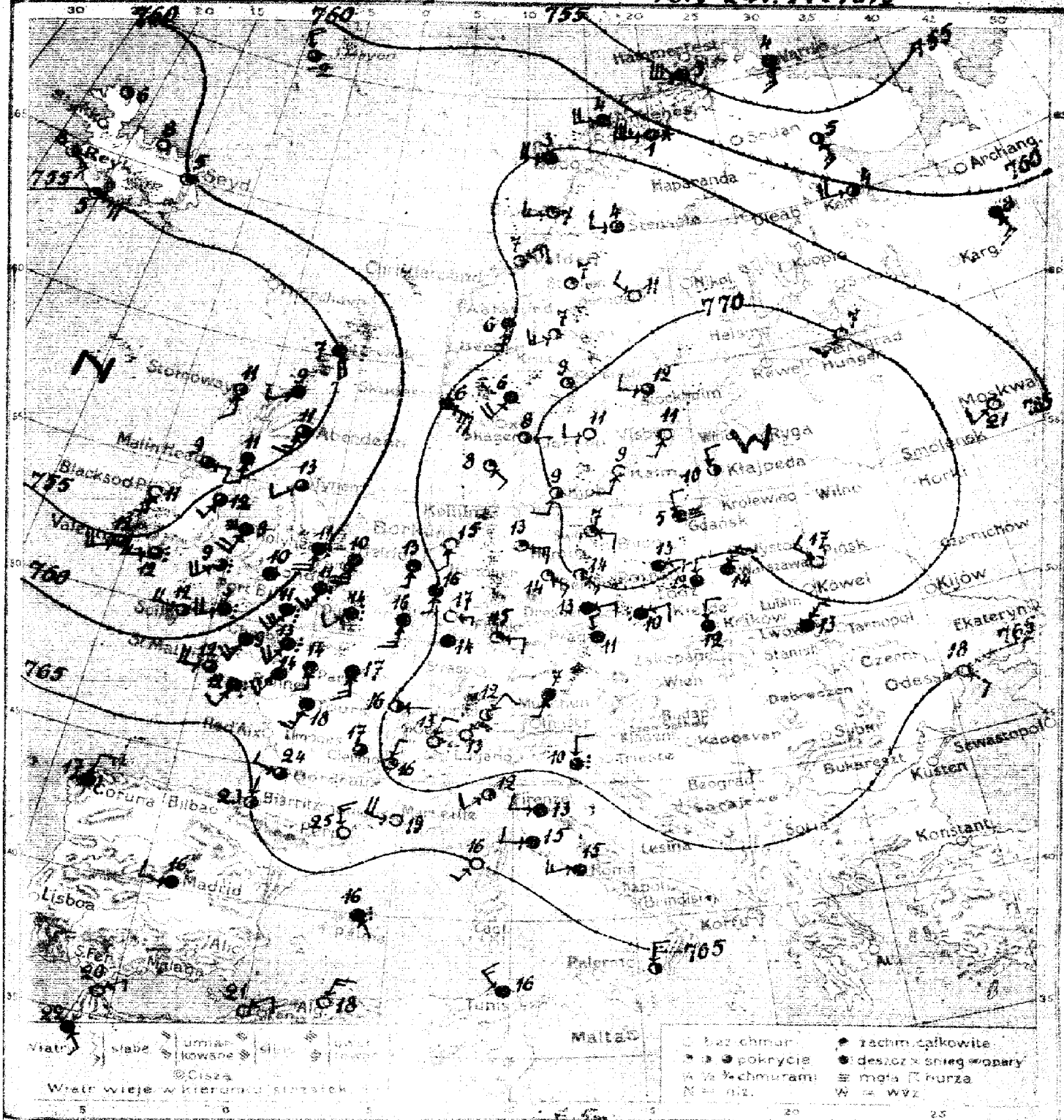

Warszawa ***Izabary*** *dnia* *10. V. Sobota* *1924 r.* ***Gwiazd.*** *Rocznik V.* *№ 1316*

Przewidywany przebieg pogody w ciągu doby następnej

Wydano dnia *1924 r. o godz.*

Spostrzeżenia meteorologiczne z dnia dzisiejszego rano ecc. 10.V-24 r. N° 73

	Stacja	Ciśnienie 700 mm.	Wiatr	Zachmurzenie	Temp. °C.	Opady mm.	Temp. Max.	Temp. Min.
Polska	Wilno							
	Pińsk	71·2	NW4	6	12			
	Białystok							
	Brześć n/B							
	Kowno							
	Warszawa	69·6	NE6	3/4	11			
	Łódź	69·6	N4	2	12			
	Lublin							
	Lwów	68·2	NE2	0	13			
	Zakopane							
	Kraków	68·2	N4	4	12			
	Cieszyn							
	Poznań	70·2	ENE4	2	13			
	Toruń							
	Bydgoszcz							
	Chojnice							
	Prawo							
	Hel							
	Puck							
	Gdańsk	72·3	NNW4	mgła	5			
Anglia	Lerwick	54·6	SSE4	deszcz	7			
	Stornoway	59·8	SSE4	2	11			
	Aberdeen	54·8	SSW6	3	11			
	Holy Head	56·5	SSW8	mgła	9			
	Valentia	55·3	SW6	3	12			
	Scilly	58·8	W8	2	12			
	Yarmouth	62·1	SW4	4	10			
	Ejemouth	56·6	SSW4	3	13			
Holandja	Helder	64·4	S2	4	15			
	Vlissingen	64·7	S2	4	16			
Francja	Cherbourg	62·0	SW4	deszcz	14			
	St. Mathieu	51·2	WSW6	5	12			
	Paryż	63·3	SSE2	4	17			
	Dyon	62·5	E1	3	16			
	Le Havre	64·2	SSW6	4	18			
	Clermont	64·5	cisza	3	17			
	Biarritz	64·9	N1	3	23			
	Rennes	63·1	SSW8	2	14			
	Strasburg	63·3	N8	0	25			
Belgja	Bruxelles	64·8	SE	4	16			
Niemcy	Keitum							
	Borkum	65·9	SSE2	0	15			
	Hamburg	67·9	E6	1	13			
	Swinemünde	70·5	E4	1	7			
	Berlin	68·3	SE2	2	14			
	Dresden	68·9	ENE4	4	13			
	Breslau	69·4	ENE4	deszcz	10			
	Frankfurt N/M	67·2	E2	1	15			
	München	69·5	SSW2	4	7			
	Kłajpeda	73·9	NNW4	2	10			
Szwajcarja	Genève	66·1	NNE2	0	13			
	Zurich	66·3	NE4	2	12			
	Berno	66·4	NE6	0	13			
Dania	Kjöbenhavn	70·5	SSW2	2	9			
	Skagen	68·3	E1	2	8			
	Hanstholm	67·9	SE2	1	8			
	Blaavandshuk							
	Hammeröhus							

	Stacja	Ciśnienie 700 mm.	Wiatr	Zachmurzenie	Temp. °C	Opady mm.	Temp. Max.	Temp. Min.
Szwecja	Stockholm	73·1	W4	3	12			
	Hernösand	67·4	NW2	0	11			
	Östersund	67·0	W4	2	4			
	Wisby	74·7	SSW2	0	11			
	Karlstad	70·3	cisza	1	9			
	Storlien	67·3	W1	0	3			
	Jönköping	70·8	WSW4	0	11			
Norwegja	Andenes	61·3	W8	3	4			
	Bronnö	67·1	WSW8	1	7			
	Vadersund	65·6	NE6	1	7			
	Sudenäs	53·6	S6	2	4			
Finlandja	Helsinki							
	Sorsavala							
	Kuopio							
	Wasa							
	Sodankylä							
Estonja	Talin (Reval)							
	Dorpat							
	Filsand							
Rosja	Petrograd	73·0	SW4	0	7			
	Moskwa	67·5	SW4	0	21			
	Odessa	65·2	SE4	0	18			
	Kijew	61·0	WSW8	3	4			
	Jan Mayen	61·8	NNW8	3	-2			
	Thorshavn							
	Seydisfjord	60·3	cisza	1	5			
Austrja	Wiedeń							
	Feldkirch							
	Innsbruck							
	Klagenfurt							
Czechosłowacja	Praha	68·1	NNW2	4	11			
	Eger (Cheb)							
	Ołomuniec							
	Stara Bala							
	Koszyce							
Węgry	Budapeszt							
	Szombathely							
	Szeged							
Hiszp.	Madrid	68·0	W4	4	16			
	Coruna	68·2	W4	deszcz	17			
	Palma							
Włochy	Genova	64·3	WNW4	2	12			
	Firenze	64·0	W4	4	13			
	Torino	64·4	W2	4	19			
	Roma	63·1	WSW6	4	15			
	Napoli	64·3	W4	4	1			
	Palermo	63·0	N8	2				
	Messina	65·1	W4	deszcz				
	Pola							
Bałkany	Belgrad							
	Bucuresti							
	Sofja							
	Konstantynopol							
	Athènes							
	Malta							
Afryka	Tunis	55·0	NE					
	Alger	68·8	NNE4					
Stacje górskie	Sonnblick (3106)							
	Zugspitze (2964)							
	Säntis (2500)							

Spostrzeżenia pilotowe.

Stacja	Godz.	Wiatr	500	1000	1500	2000	2500	3000	3500	4000	4500	5000	Kierunek chmur górnych	Rodzaj chmur	Uwagi
Warszawa															

Wydawnictwo Państwowego Instytutu Meteorologicznego w Warszawie

Édition du matin [7h. G.M.T.]. *11.V.24 r. № 132 a*

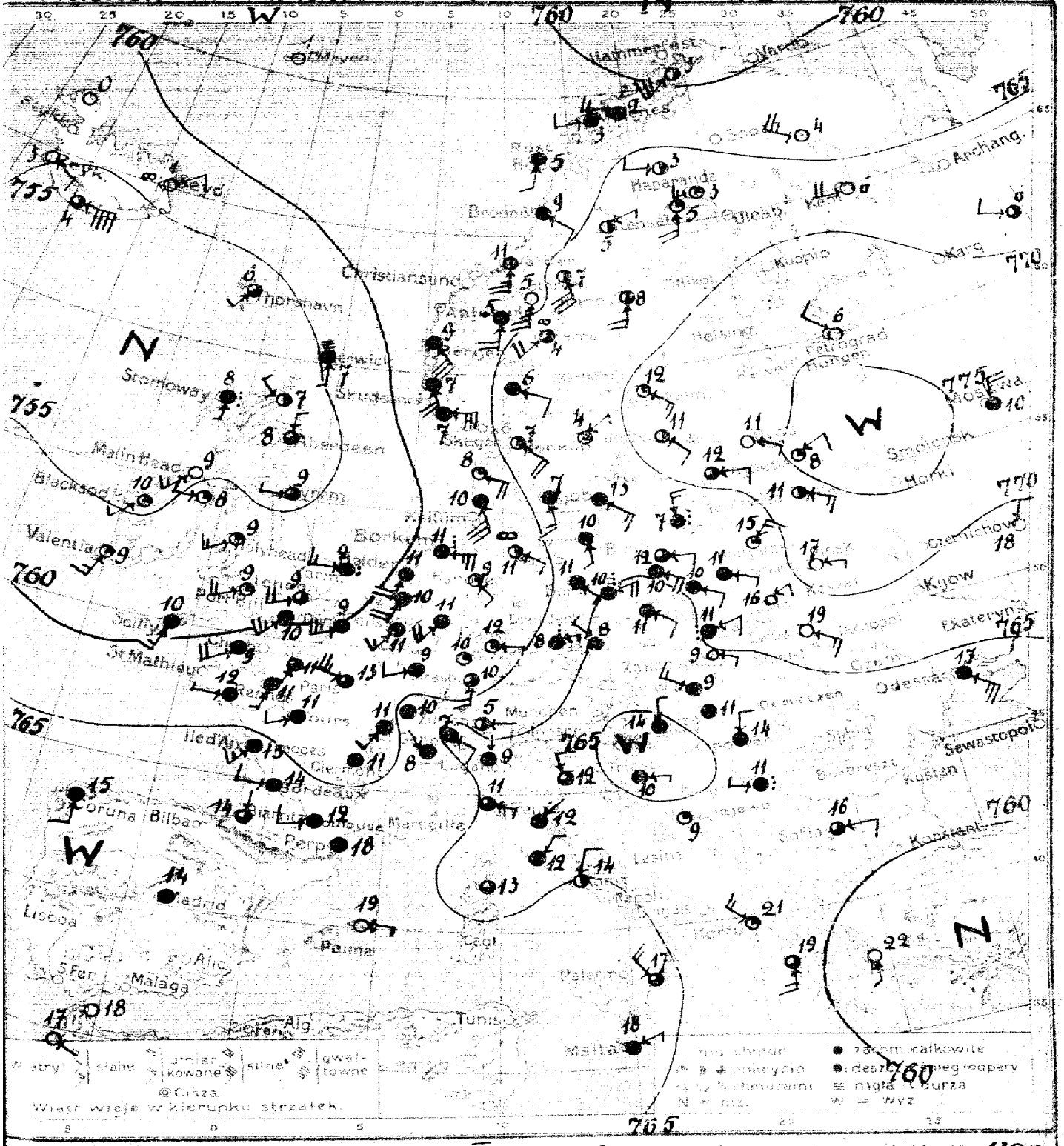
760
755
765
770
775
N
W
Hammerfest
Archang.
Christiansund
Stornoway
Malinhead
Valentia
Scilly
St Mathieu
Ile d'Aix
Bordeaux
Bilbao
Perp.
Madrid
Lisboa
Palma
Malaga
Alg.
Tunis
Palermo
Malta
Sewastopol
Odessa
Kijow
Moskwa
Smolensk
Horki
Helsingf.
Petersburg
Kuopio
Kars
Konstant.
Sofja
Bukarest
Kustan
Marseille
Cagl
Skudesn.
Lerwick
Thorshavn
Aberdeen
Blacksod Pt.
Valentia
Ekaterynosław
Dniepropetrowsk
Tschernigow
Gomel
Wilno
Archangielsk
Kandalaksza
Uleaborg
Reykjavik
Jan Mayen
Ostrov
Vardö
Haparanda
Brodnica
Kalisz
Kutno
Thorn
Posen
Berlin
Hannover
Paris
Brest
Nantes
Cherbourg
Scilly
Ile d'Aix
Perpignan
Marseille
Cagliari
Palermo
Malta
Tunis
Alger
Oran
Malaga
Madrid
Lisboa
Palma
Bilbao
Coruna
Sevilla
Gibraltar
Ceuta
Tanger
Casablanca
Mogador
Agadir
Las Palmas
Funchal
Ponta Delgada
Santa Maria
Flores
Corvo
Terceira
Horta
Lajes

Spostrzeżenia meteorologiczne z dnia dzisiejszego rano

	Stacja	Ciśnienie 700 mm+	Wiatr	Zachmurzenie	Temp. °C.	Opady mm.	Temp. Max.	Temp. Min.
Polska	Wilno	70.3	ESE 6	2	11	0.6	15	8
	Prusk	70.9	E 3	0	17	0	25	–
	Białystok	67.3	NE 5	1	13	1	14	9
	Brześć NB							
	Kowierce							
	Warszawa	67.8	ESE 2	4	11	1	16	8
	Łódź	65.8	ESE 4	4	10	0	14	9
	Lublin	68.2	[illegible]	[illegible]	[illegible]	0	16	11
	Lwów	59.4	[illegible]	[illegible]	[illegible]	[illegible]	19	4
	Lwów–Połt.	—	[illegible]	[illegible]	[illegible]	[illegible]	[illegible]	11
	Zakopane	63.6	[illegible]	[illegible]	4	3	17	6
	Kraków	65.1	[illegible]	[illegible]	11	1	19	10
	Cieszyn							
	Poznań	66.4	[illegible]	3	10	5	13	3
	Toruń	[illegible]	[illegible]	3	11	0.6	–	9
	Bydgoszcz	66.7	[illegible]	[illegible]	[illegible]	[illegible]	12	4
	Ujazdów							
	Tczew							
	Hel							
	Puck							
	Gdańsk	68.2	NNE 5	deszcz	7	0.2	13	4
Anglia	Lerwick	55.3	[illegible]	mgła	[illegible]	–	[illegible]	
	Stornoway	53.3	S 2	[illegible]	8	1		
	Aberdeen	0 [illegible]	NE	[illegible]	8	0.1		
	Holy Head	56.4	SW 6	1	9	1		
	Valentia	55.1	SSW 5	1	9	0.4		
	Scilly	58.3	SW 2	4	10	0		
	Yarmouth	57.6	NE	[illegible]	9	1		
	Egremouth	54.9	NE	3	9	1		
Hol.	Helder	58.5	[illegible]	3	10	2		
	De Bilt	60.1	[illegible]	4	11	3		
Francja	Calais	59.5	[illegible]	4	9	–	–	–
	Ouessant	55.2	[illegible]	4	11	–	–	11
	Paris	62.2	[illegible]	3	13	0	–	5
	Dijon	63.9	[illegible]	4	11	0	–	5
	Ile d'Aix	65.3	[illegible]	4	13	0	–	12
	Clermont	64.0	[illegible]	4	11	0	–	7
	Biarritz	66.2	NE	3	14	0	–	13
	Bayonne	63.9	[illegible]	4	11	Slad	–	8
	Strasbourg	62.5	[illegible]	3	10	0	–	3
Bel.	Bruxelles	61.3	[illegible]	4	[illegible]	[illegible]	–	6
Niemcy	Kettum							
	Borkum	60.8	E 10	deszcz	6	[illegible]	–	[illegible]
	Hamburg	63.2	ESE 4	mgła	10	0		[illegible]
	Swinemünde	66.1	[illegible]	4	10	0	–	[illegible]
	Berlin	65.5	SE 2	4	11	0	–	10
	Dresden							
	Breslau	64.3	ESE 3	4	11	3	–	3
	Frankfurt n/M	63.3	E 2	1	12	0	–	6
	München							
	Klagenfurt	71.6	E 4	3	12	0		
Szwajc.	Genewa	67.3	NNW 4	4	8	3	–	4
	Berno	65.3	E 1	2	5	0	–	2
	Lugano	63.6	N 1	3	9	0	–	2
Dania	Kjöbenhavn	65.3	[illegible]	4	7	0		
	Skagen	66.0	[illegible]	1	7	6		
	Hanstholm	65.5	SE 2	1	13	0		
	Blaavandshuk	65.6	[illegible]	2	10	0		
	Hammershus	63.1	[illegible]	4	13	0		

	Stacja	Ciśnienie 700 mm+	Wiatr	Zachmurzenie	Temp. °C.	Opady mm.	Temp. Max.	Temp. Min.
Szwecja	Stockholm	71.2	[illegible]	1	12	0		
	Hernösand	68.3	33	2	8	0		
	Haparanda	69.2	[illegible]	1	3	–		
	Wisby	71.3	[illegible]	2	11	0		
	Karlskrona	65.6	[illegible]	2	5	–		
	Storlien	64.4	[illegible]	0	3	0		
	Jönköping	69.3	[illegible]	1	4	0		
Norwegia	Andenes	[illegible]	[illegible]	[illegible]	[illegible]	[illegible]		
	Bronnö	[illegible]	[illegible]	[illegible]	[illegible]	[illegible]		
	Valdesund	[illegible]	[illegible]	[illegible]	[illegible]	[illegible]		
	Skudesnes	[illegible]	[illegible]	[illegible]	[illegible]	[illegible]		
Finlandja	Helsinki							
	Sortavala							
	Kuopio							
	Wasa							
	Sodankylä							
Estonia	Tallin-Reval	[illegible]	[illegible]	[illegible]	[illegible]	[illegible]		
Inflanty	Pernau	[illegible]	[illegible]	[illegible]	[illegible]	[illegible]		
Rosja	Petrograd	[illegible]	[illegible]	[illegible]	[illegible]	[illegible]		
	Moskwa	[illegible]	[illegible]	[illegible]	[illegible]	[illegible]		
	[illegible]	[illegible]	[illegible]	[illegible]	[illegible]	[illegible]		
	[illegible]	[illegible]	[illegible]	[illegible]	[illegible]	[illegible]		
Islandja	Jan Mayen	[illegible]	[illegible]	[illegible]	[illegible]	[illegible]		
	Thorshavn	[illegible]	[illegible]	[illegible]	[illegible]	[illegible]		
	Seydisfiord	[illegible]	[illegible]	mgła	[illegible]	[illegible]		
Austrya	Wiedeń							
	Feldkirch							
	Innsbruck							
	Klagenfurt							
Czechy	Praha	[illegible]	[illegible]	[illegible]	[illegible]	[illegible]		
	Egerlitzen	[illegible]	[illegible]	deszcz	[illegible]	[illegible]		
	Domaczé							
	Stare Dala							
	Boszyce							
	[illegible]	[illegible]	[illegible]	[illegible]	[illegible]	[illegible]		
Węgry	Budapest	[illegible]	[illegible]	[illegible]	[illegible]	[illegible]		
	Nandorfehérvár							
	Szeged	[illegible]	[illegible]	[illegible]	[illegible]	[illegible]		
Hiszp.	Madrid	[illegible]	[illegible]	[illegible]	[illegible]	[illegible]		
	Coruna	[illegible]	[illegible]	[illegible]	[illegible]	[illegible]		
	Palma							
Włochy	Genova	[illegible]	[illegible]	[illegible]	[illegible]	[illegible]		
	Firenze	[illegible]	[illegible]	[illegible]	[illegible]	[illegible]		
	[illegible]	[illegible]	[illegible]	[illegible]	[illegible]	[illegible]		
	Roma	[illegible]	[illegible]	[illegible]	[illegible]	[illegible]		
	Napoli	[illegible]	[illegible]	[illegible]	[illegible]	[illegible]		
	Brindisi	[illegible]	[illegible]	[illegible]	[illegible]	[illegible]		
	Messina							
	Palermo							
Bałkany	Belgrad	[illegible]	[illegible]	deszcz	[illegible]	[illegible]		
	Zagrzeb	[illegible]	[illegible]	[illegible]	[illegible]	[illegible]		
	Sarja	[illegible]	[illegible]	[illegible]	[illegible]	[illegible]		
	Szanghai	[illegible]	[illegible]	[illegible]	[illegible]	[illegible]		
	Athenes	[illegible]	[illegible]	[illegible]	[illegible]	[illegible]		
Malta	Malta	[illegible]	[illegible]	[illegible]	[illegible]	[illegible]		
Afryka	Kairo	[illegible]	[illegible]	[illegible]	[illegible]	[illegible]		
	Algier	[illegible]	[illegible]	[illegible]	[illegible]	[illegible]		
Stacje górskie	Snæfell (3103)							
	Jungfrau (2969)							
	Säntis (2500)							

Spostrzeżenia pilotowe.

Stacja	Godz.	Wiatr	500	1000	1500	2000	2500	3000	3500	4000	4500	5000	Kierunek dolnej chmury	Rodzaj chmur	Uwagi
Warszawa															

Ogólny stan atmosferyczny z dnia [illegible]

Wyżowe ciśnienie nad Szkocją i Anglią, zaś [illegible] nad Anglią i Szkocją. [illegible] Francją i Irlandią.

Wydawnictwo Państwowego Instytutu Meteorologicznego w Warszawie

Edition du soir [18h G.M.T.]. 11. V. 24. N° 132 b.

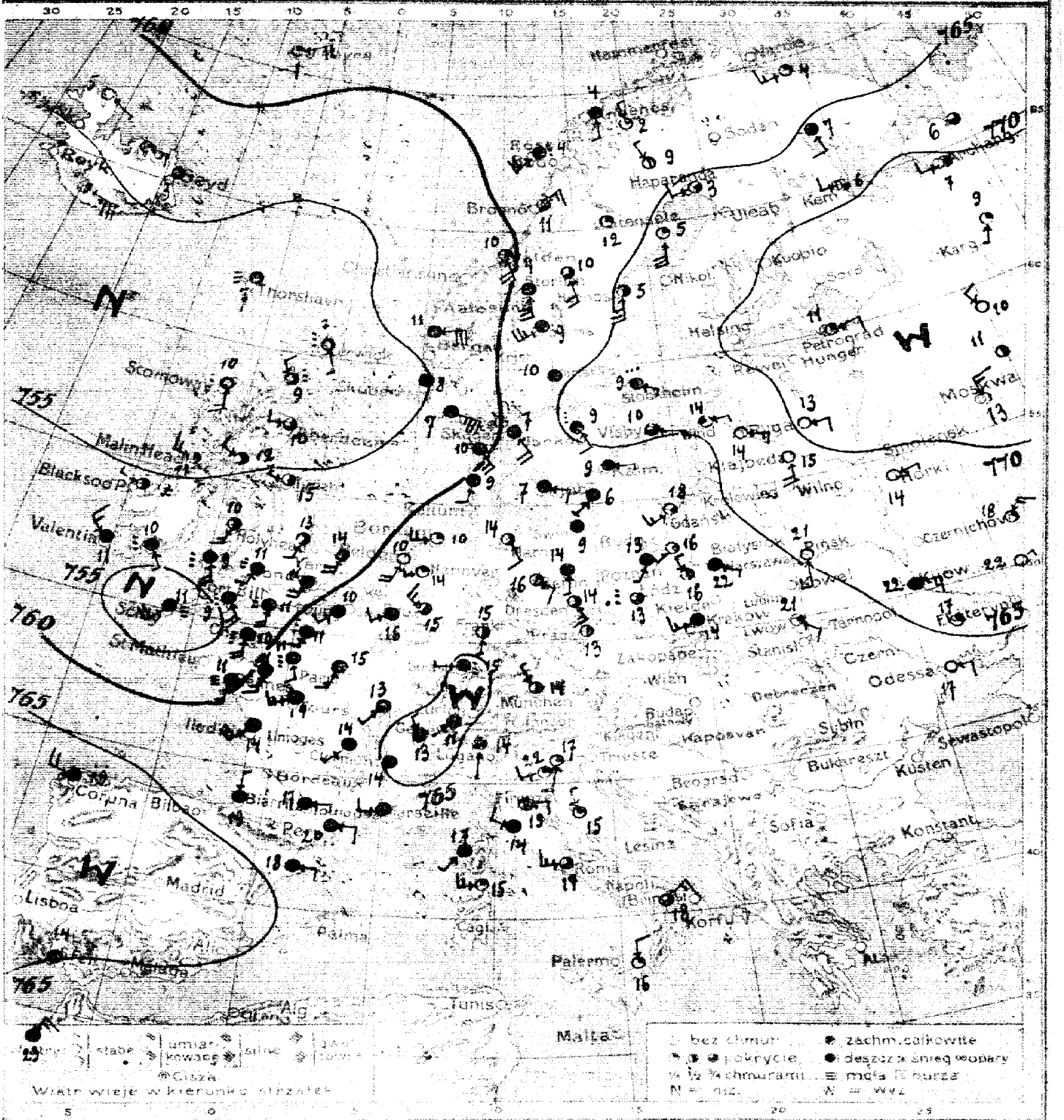
760
765
755
770
N
W
Bodø
Beyd
Bronnoysund
Trondheim
Hernösand
Östersund
Sodankylä
Kajaani
Kuopio
Karesuando
Haparanda
Kemi
Petrograd
Hunger
Moskwa
Wilno
Minsk
Kowno
Czernichow
Skagen
Visby
Stockholm
Malmö
Blacksodpoint
Valentia
Scarborough
Aberdeen
Hamburg
Berlin
Danzig
Warszawa
Lwow
Tarnopol
Odessa
Sebastopol
Bukarest
Küsten
Konstant
Sofia
Belgrad
Sarajewo
Budapest
Debreczen
Kaposvar
Sibin
Wien
München
Zakopane
Stanislau
Czerniowce
Paris
Ile de Bas
Limoges
Bordeaux
Biarritz
Marseille
La Coruña
Bilbao
Madrid
Lisboa
Malaga
Palma
Alg
Tunis
Lesina
Roma
Neapel
Palermo
Korfu
Malta
Cagliari
Kiel
Hannover
Dresden
Breslau
Kielce
Krakow
Lublin
Brest
Riga
Libau
Windau
Dorpat
Reval
Helsingfors
Abo
Stockholm
Visby
Oslo
Stavanger
Aberdeen
Scarborough
Valentia
Blacksodpoint
Malinhead
Scarborough
Shetlandsöarna
Island
Reykjavik
Grönland
Jan Mayen
Spitzbergen
Nordkap
Archangelsk
Kola
Murmanesk
Petsamo
Haparanda
Kajaani
Kuopio
Karesuando
Sodankylä
Bronnoysund
Trondheim
Hernösand
Östersund
Stockholm
Visby
Oslo
Stavanger
Aberdeen
Scarborough
Valentia
Blacksodpoint
Malinhead

Spostrzeżenia meteorologiczne z dnia dzisiejszego rano. 11. V. 24 n. Nr 2392

	Stacja	Ciśnienie 700 mm.	Wiatr	Zachmurzenie	Temp. °C.	Opady mm.	Temp. Max.	Temp. Min.
Polska	Wilno							
	Pińsk	65.2	S2	0	21			
	Białystok							
	Brześć n/B							
	Kwiatka							
	Warszawa	62.9	ESE2	4	22			
	Łódź	64.1	NW2	2	16			
	Lublin							
	Lwów	63.4	ESE4	1	21			
	Zakopane							
	Kraków	63.7	WSW6	4	12			
	Cieszyn							
	Poznań	64.6	SSW2	4	13			
	Toruń	64.3	SW2	1	16			
	Bydgoszcz							
	Chojnice							
	Tczew							
	Hel							
	Puck							
Bałtyk	Gdańsk	64.0	SW6	1	18			
Anglia	Lerwick	53.0	SSE2	deszcz	7			
	Stornoway	58.1	S6	—"—	10			
	Aberdeen	58.9	W4	3	10			
	Holy Head	56.6	SSW6	3	10			
	Valentia	55.7	NW6	4	11			
	Scilly	58.7	SW8	mgła	11			
	Varmouth	59.6	SSW8	2	14			
	Ryemouth	55.5	W4	2	15			
Hol.	Helder	61.0	SSW8	0	10			
	Nieuwe	61.7	WSW4	1	14			
Francja	Cradeel	60.4	SW4	4	10			
	Nantes	63.3	WSW6	4	14			
	Paris	61.9	SSW6	4	15			
	Dijon	64.0	SW2	4	13			
	Ile d'Aix	64.5	SW8	4	14			
	Clermont	63.9	SW1	4	14			
	Biarritz	64.0	N2	4	19			
	Rennes	60.9	SSW6	deszcz	11			
	Strasbourg	65.6	W1	—"—	15			
Bel.	Bruxelles	61.7	WSW4	4	16			
Niemcy	Keitum							
	Borkum	61.1	W6	1	10			
	Hamburg	61.3	SE4	3	14			
	Swinemünde	63.1	cisza	4	9			
	Berlin	63.2	S2	3	14			
	Dresden	63.0	SE6	3	14			
	Breslau	63.7	cisza	deszcz	13			
	Frankfurt n/M	62.7	S2	2	15			
	Münchén	62.6	NW2	3	14			
	Magdeburg	62.3	ESE4	2	16			
Szwajc.	Genève	65.5	NNW2	4	13			
	Bern	65.0	SW1	4	11			
	Lugano	63.3	S1	4	14			
Dania	Kjöbenhavn	63.8	ESE4	4	7			
	Skagen	62.3	SE8	4	7			
	Hanstholm	59.9	SE8	4	10			
	Blaavandshuk	60.9	SSW4	4	9			
	Hanstholmehus	63.3	SW2	4	6			

	Stacja	Ciśnienie 700 mm.	Wiatr	Zachmurzenie	Temp. °C	Opady mm	Temp. Max	Temp. Min
Szwecja	Stockholm	66.9	ESE2	deszcz	9			
	Hernösand	65.3	S10	2	5			
	Haparanda	65.2	WSW4	1	3			
	Wisby	65.2	ESE2	3	10			
	Karlstad	64.6	cisza	4	10			
	Storlien	62.2	S12	4	4			
	Jonköping	65.6	SE4	deszcz	9			
Norwegia	Andenes	64.5	S2	4	11			
	Bronnö	62.0	NE6	3	11			
	Valdesgrund	58.4	SSE8	2	10			
	Skudesnes	61.4	NW2	4	5			
Finlandja	Helsinki							
	Sartavala							
	Kuopio							
	Wasa							
	Sodankylä							
Estonia	Fallin (Reval)							
	Dorpat							
	Friisand							
Rosja	Petrograd	71.9	E 4	1	11			
	Moskwa	72.4	N6	0	13			
	Kijów	66.3	E6	4	22			
	Odessa	63.1	E4	0	17			
	Harki	68.8	ENE2	0	14			
Austryja	Am Mgipfen	63.9	ENE8	1	1			
	Thurnhaim	59.2	cisza	mgła	7			
	Sculdsfiord	57.0	—"—	4	3			
	Wien							
	Feldkirch							
	Innsbruck							
	Klagenfurt							
Czechosłowacja	Praha	63.7	cisza	2	13			
	Eger (Cheb)							
	Pomaruc							
	Stara Dala							
	Hosagye							
Węgry	Budapest							
	Szambathely							
	Szeged							
Hiszp.	Madrid	66.0	W8	4	19			
	Coruna							
	S. Fernando	65.9	cisza	4	14			
Włochy	Livorno	63.9	WNW4	4	14			
	Firenze	63.2	E4	2	19			
	Padova	63.0	WSW4	1	19			
	Roma	62.3	W6	3	17			
	Brindisi	63.3	NE6	2	18			
	Venezia	62.7	SSW6	1	17			
	Maddalena	61.4	W6	1	15			
	Messina	65.0	W4	1	16			
Bałkany	Belgrad							
	Bucuresti							
	Sofia							
	Konstantynopol							
	Athenes							
Afryka	Malta							
	Bizerte	62.0	NNE6	4	23			
	Alger							
Stacje górskie	Sonnblick (3105)							
	Zugspitze (2964)							
	Säntis (2500)							

Spostrzeżenia pilotowe.

Stacja	Godz.	Wiatr dolny	500	1000	1500	2000	2500	3000	3500	4000	4500	5000	Zachmurzenie chmur	Rodzaj chmur	Uwagi
Warszawa															

Wydawnictwo Państwowego Instytutu Meteorologicznego w Warszawie

Édition du matin [7.4. G.M.T.]. *12. V. 24. N° 133a*

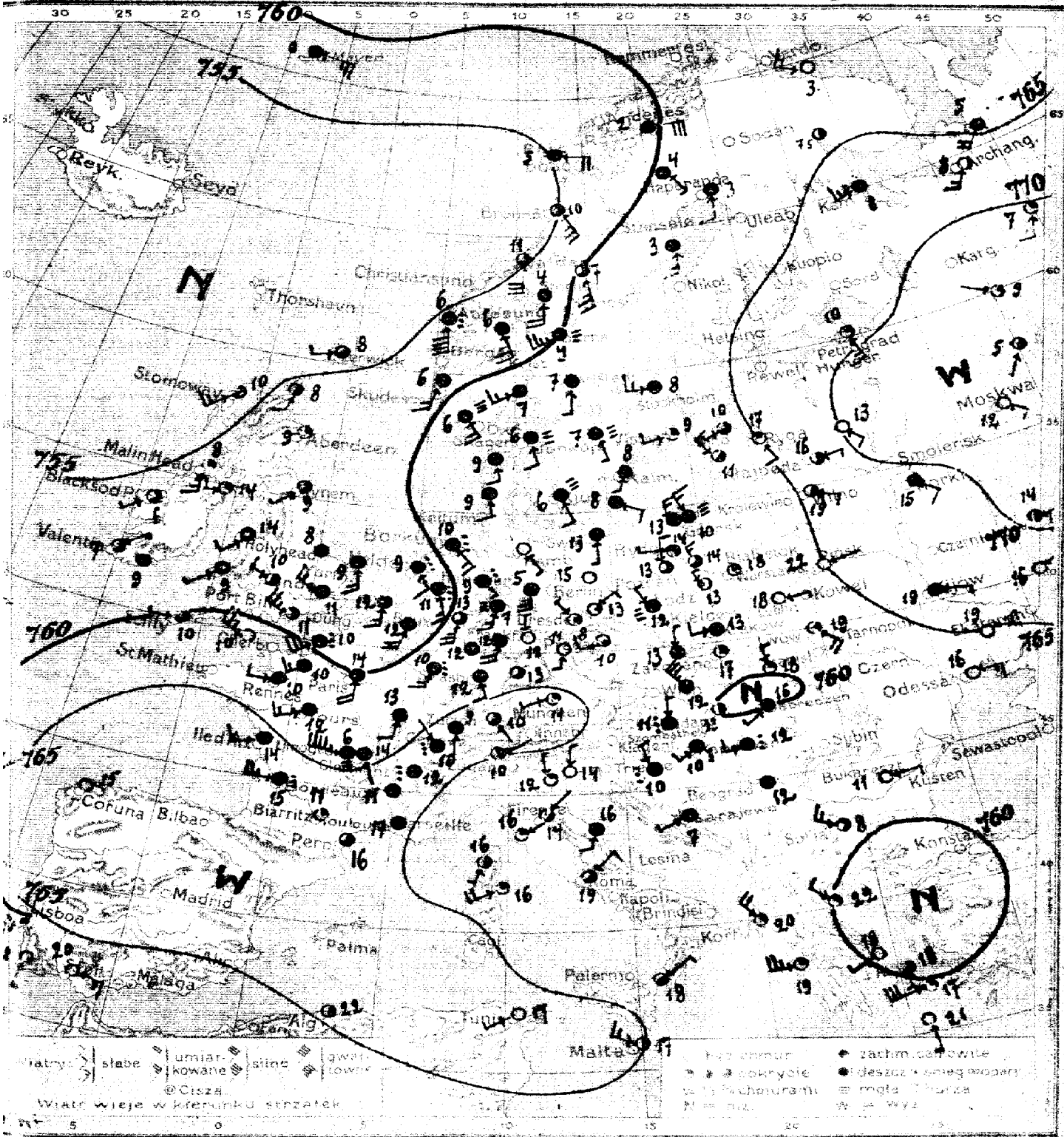

Warszawa. Mapa pogody z dnia 12. V. Poniedziałek 1924 r. z rana. 133a

Przemawiany przebieg pogody w ciągu doby następnej: **Ciepło, dość pogodnie, na południu skłonność do burz, słabe wiatry z kierunków zmiennych.**

W. N.

Wydano dnia 12. V 1924 r. o godz. 11 4.

Spostrzeżenia meteorologiczne z dnia dzisiejszego rano

	Stacja	Ciśnienie 700 mm +	Wiatr	Zachmurzenie	Temp. °C.	Opady mm.	Temp. Max.	Temp. Min.
Polska	Wilno	63.3	ESE4	2	19	0	23	10
	Prisk	63.0	E1	0	22	0	22	—
	Białystok							
	Brześć n/B							
	Kiwerce							
	Warszawa	62.7	cisza	1	18	0	23	13
	Łódź	63.1	NW2	1	13	0	20	10
	Lublin	62.1	E2	0	18	0	23	13
	Lwów	63.2	SE3	1	19	0	26	11
	Zakopane	62.6	cisza	1	17	7	17	9
	Krakow	62.7	W4	4	13	3	18	11
	Cieszyn							
	Poznań	64.2	NNE4	3	13	0.2	14	8
	Toruń							
	Bydgoszcz	64.0	W2	2	14	0	15	8
	Chojnice							
	Tczew							
	Hel							
	Puck							
NW	Gdańsk	64.0	NNW6	mgła	10	0	18	8
Anglia	Lerwick	57.8	W4	3	8	—		
	Stornoway	54.8	SW6	3	10	2		
	Aberdeen	57.0	cisza	1	9	9		
	Holy Head	58.4	SW4	4	14	0.6		
	Valentia	58.7	NE2	3	7	0		
	Scilly	60.1	WNW2	3	10	1		
	Yarmouth	57.3	S6	4	9	6		
	Eymouth	58.1	SW2	3	9	1		
Hol.	Helder	58.9	SE4	deszcz	9	2		
	Vlissingen	58.4	S6	3	12	1		
	Ostenda	64.0	WSW6	4	12	—	—	—
	Dunkierka	65.3	cisza	3	16	—	—	—
Francja	Paryż	60.3	S8	4	14	2	—	11
	Dijon	64.4	SSW4	4	13	1	—	10
	Ile d'Aix	65.0	WSW6	4	14	0.1	—	11
	Clermont	64.4	SE1	4	14	0	—	12
	Biarritz							
	Rennes	63.1	W4	4	10	1	—	10
	Strasbourg	63.7	SSE4	4	12	3	—	9
Bel.	Bruxelles	59.4	SSW8	deszcz	12	—	—	—
Niemcy	Ratzum							
	Borkum	61.3	SE6	deszcz	10	ślad	—	7
	Hamburg	62.1	SE1	0	—	0	—	10
	Swinemünde	63.4	S2	4	13	0	—	8
	Berlin	63.4	cisza	0	15	0	—	10
	Dresden	63.5	NE2	1	13	0	—	7
	Breslau	63.3	NW2	mgła	12	0.1	—	8
	Frankfurt n/M	63.6	SSW6	4	12	2	—	9
	München	65.1	WSW2	1	11	0	—	2
Szwajc.	Genève	66.3	NW1	deszcz	10	0.6	—	3
	Zürich	65.5	SE1	3	10	2	—	7
	Lugano	64.2	NE1	2	10	1	—	6
Dania	Kjebenhavn	63.7	SE4	mgła	6	0		
	Skagen	62.3	SSE4	—"—	6	0		
	Hanstholm	61.2	SSE4	4	9	0		
	Blavandshuk	62.4	S4	4	9	0		
	Hammershus	63.8	ESE4	4	8	2		

	Stacja	Ciśnienie 700 mm +	Wiatr	Zachmurzenie	Temp. °C.	Opady mm.	Temp. Max.	Temp. Min.
Szwecja	Stockholm	62.6	WNW6	4	8	0.1	—	2
	Haparanda	63.0	S4	4	3	0	—	0
	Wisby	64.4	WSW4	1	9	0	—	3
	Karlstad	63.0	S2	4	7	4	—	5
	Storlien	57.2	S3	4	4	0	—	3
	Jonköping	64.8	SE2	mgła	7	7	—	4
Norwegja	Radsø	55.4	E8	4	5	—		
	Bronnö	55.1	SE10	3	10	0		
	Valdersund	55.6	SSW8	deszcz	11	ślad		
	Skudesnes	58.9	SSW6	4	6	5		
Finlandja	Helsinki							
	Sorravata							
	Kuopio							
	Wasa							
	Sodankylä							
Estonja	Tallin (Reval)							
	Dorpat							
	Filsand							
Rosja	Petrograd	69.1	SSE6	1	10	—		
	Moskwa	73.1	SE4	0	12	—		
	Odessa	63.4	E6	0	16	—		
	Kijów	66.7	ESE4	4	19	—		
	Horki	68.8	SE4	4	15	—		
	Jun Mayen	58.6	E10	4	0	0		
	Teorshavn							
	Seydisfiord							
Austrja	Wien							
	Kitzbüchel							
	Innsbruck							
	Klagenfurt							
Czechosłowacja	Praha	63.8	WSW4	1	10	0.1	—	4
	Eger (Cheb)	64.2	SSW2	0	11	0	—	4
	Giamaice	62.3	N2	4	13	0	—	8
	Stara Dala							
	Kovacice	60.3	N2	1	18	1	—	12
	Bratislava	60.9	NW4	4	12	2	—	8
Węgry	Budapest	60.0	cisza	1	13	14	13	11
	Szombathely	61.4	N2	deszcz	11	0	16	7
	Szeged	61.4	W4	—"—	12	32	15	—
Hiszp.	Madrid							
	Cernna	66.0	cisza	0	15	—		
	S. Fernando	63.0	E6	0	20	—		
Włochy	Genova							
	Firenze	63.6	NE1	2	14	2	—	9
	Padova	63.4	NNW2	1	12	0	—	2
	Roma	64.0	NE4	3	19	0	—	12
	Livorno	63.3	ENE1	1	16	0	—	—
	Messina	64.0	NE2	2	18	0	—	12
	Neapol	62.8	N2	0	14	0	—	12
	Ancona	64.5	SSW4	4	16	0	—	—
Bałkany	Belgrad	62.0	cisza	4	12	9		
	Bucuresti	61.0	E2	0	11	—		
	Sofja	60.6	WNW6	3	20	ślad	23	10
	Sarajewo	63.5	WSW2	4	7	3		
	Athenes	59.9	WSW2	0	18	—		
	Malta	63.0	W8	2	17	—		
Afryka	Tunis	66.0	WSW2	0	17	—		
	Alger	65.0	cisza	2	22	—		
Stacje górskie	Sonnblick (3105)							
	Zugspitze (2964)							
	Säntis (2500)							

Spostrzeżenia pilotowe.

Stacja	Godz.	Wiatr i kier.	500	1000	1500	2000	2500	3000	3500	4000	4500	5000	Temperatura dolnej warstwy	Rodzaj chmur	Uwagi
Warszawa	8 22	cisza	SSE3	SSE9	SSE5	SE13	SE14	SE13	—	—	—	—	—	—	—

Ogólny stan atmosfery z dnia 12. V. 24 r.
Wysokie ciśnienie nad Rosją środkową (Moskwa 773.1 mm) rozd. Europę południowo-zachodnią i nad Oceanem Lodowatym, niskie ciśnienie nad Atlantykiem. W Polsce pogodnie, temperatura w granicach od 10° (Gdańsk) do 18° (Wilno, Lwów).

Wydawnictwo Państwowego Instytutu Meteorologicznego w Warszawie

133

Édition du soir (18h. G.M.T.). 12.V-24r. N° 1236

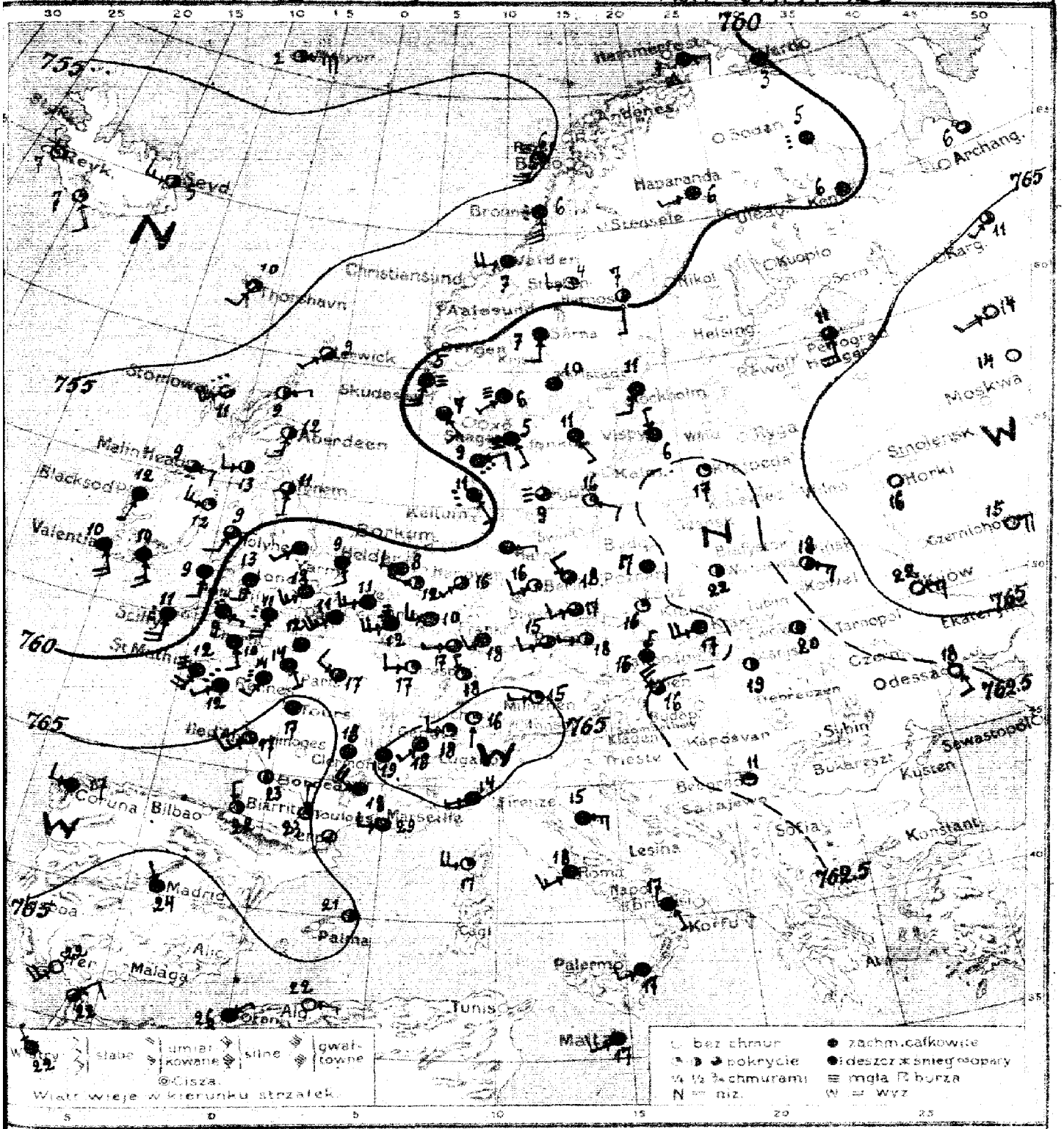

Warszawa **Izobarety** *z dnia* 12.V. *Poniedziałek* 1924 r. 6 *wiecz.* *Rocznik V.* 1924

Przewidywany przebieg pogody w ciągu doby następnej

N° 1236.

Wydano dnia *1924 r. o godz.*

Spostrzeżenia meteorologiczne z dnia dzisiejszego rano/wieczór 12. V-24r. Nr 123.

	Stacja	Ciśnienie 700 mm.	Wiatr	Zachmurzenie	Temp. °C.	Opady m.m.	Temp. Max.	Temp. Min.
Polska	Wilno							
	Pińsk	64.6	ESE 6	2	18			
	Białystok							
	Brześć n/B							
	Kiwerce							
	Warszawa	60.7	cisza	2	22			
	Łódź	61.9	NW2	0	20			
	Lublin							
	Lwów	62.1	cisza	2	20			
	Zakopane							
	Kraków	63.2	WSW5	2	17			
	Cieszyn							
	Poznań	63.0	cisza	2	17			
	Toruń							
	Bydgoszcz							
	Chojnice							
	Tczew							
	Hel							
	Park							
	Gdańsk	63.2	NW3	3	8			
Anglia	Lerwick	58.6	SW2	2	9			
	Stornoway	56.6	SW3	deszcz	11			
	Aberdeen	58.0	S6	2	12			
	Holy-Head	59.8	SSW4	3	9			
	Valentia	56.7	SE8	4	10			
	Scilly	58.0	S8	deszcz	11			
	Yarmouth	61.9	SSE4	0	9			
	Ipswich	59.5	S2	3	11			
Holandja	Helder	64.3	W4	4	8			
	Vlissingen	63.3	WSW6	4	11			
Francja	Calais	62.2	SW10	4	11			
	St Matheu	58.5	SSW5	mgła	12			
	Paris	64.1	WNW4	3	17			
	Tours	65.3	cisza	4	17			
	Ile d'Aix	65.8	SW6	2	17			
	Clermont	54.8	cisza	4	18			
	Biarritz	64.3	NNW2	2	22			
	Rennes	58.8	SSW4	deszcz	14			
	Strasbourg	64.0	NNW2	2	18			
Belgja	Bruxelles	63.6	WSW8	mgła	12			
Niemcy	Bagadzey	62.6	WSW4	1	16			
	Barkum							
	Hamburg	63.0	E4	4	—			
	Stralsund							
	Berlin	62.1	NW4	3	18			
	Dresden	62.3	WSW4	3	17			
	Breslau	62.8	cisza	1	16			
	Frankfurt n/M	56.0	SW4	4	18			
	München	62.3	NNW2	1	15			
	Kolonia	62.0	cisza	1	17			
Szwajcarja	Genewa	61.9	SW2	4	16			
	Zurich	65.8	S1	1	16			
	Lugano	65.2	WNW4	1	18			
Dania	Kjöbenhavn	62.7	cisza	mgła	9			
	Skagen	62.2	SE2	—"—	5			
	Hanholm	61.1	ENE4	deszcz	9			
	Blaavandshuk	58.6	SE2	—"—	11			
	Hammershus	63.3	ESE4	1	16			

	Stacja	Ciśnienie 700 mm.	Wiatr	Zachmurzenie	Temp. °C	Opady m.m.	Temp. Max.	Temp. Min.
Szwecja	Stockholm	65.8	SSW4	4	11			
	Hernösand	59.9	S2	1	7			
	Haparanda	59.2	NW2	deszcz	6			
	Wisby	63.4	N2	4	6			
	Karlstad	63.1	cisza	4	10			
	Storlien							
	Jönköping	63.0	SE2	4	11			
Norwegja	Vardö	54.5	SSW8	mgła	6			
	Bronno	58.1	S10	deszcz	6			
	Vilderavand	—	W8	4	7			
	Skudesnes	60.9	SSW6	mgła	5			
Finlandja	Helsinki							
	Sorvavala							
	Kuopio							
	Wasa							
	Sodankylä							
Estonja	Tallin (Reval)							
	Dorpat							
	Filsand							
Rosja	Petrograd	64.0	S8	3	11			
	Kronsztad	65.4	E6	0	22			
	Odessa	62.4	SE4	0	18			
	Borki	68.1	cisza	0	16			
	Kem	60.0	—"—	4	6			
	Jan Mayen	56.4	ENE4	2	2			
	Thorshavn	54.0	W4	3	10			
	Seydisfiord	51.6	W6	2	5			
Austrja	Wien							
	Feldkirch							
	Innsbruck							
	Klagenfurt							
Czechosłowacja	Praha	63.2	W2	2	18			
	Eger (Cheb)	63.7	WSW4	3	15			
	Oberwiese	63.0	NNE2	4	16			
	Stara Data							
	Sowyje	61.0	cisza	2	19			
	Bratislava	62.4	NW8	2	16			
Węgry	Budapest							
	Szombathely							
	Szeged							
Hiszp.	Madrid	63.0	NW1	4	24			
	Corona	68.0	W4	4	17			
	S Fernando	62.0	SW8	0	22			
Włochy	Genova	65.0	WSW2	4	14			
	Ravenna	63.0	E6	4	15			
	Taranto	63.0	SE2	4	17			
	Roma	62.0	WSW6	4	18			
	Napoli	63.0	WSW4	4	17			
	Brindisi							
	Medicina							
	Palermo							
Bałkany	Belgrad	62.2	cisza	1	14			
	Bucuresti							
	Sofja							
	Konstantynopol							
	Athenes							
Malta	Malta	63.0	WSW6	4	17			
Afryka	Tunis	62.0	NE2	4	26			
	Alger	64.0	E2	0	22			
Stacje górskie	Sonnblick (3105)							
	Zugspitze (2964)							
	Santis (2500)	61.5	S1	1	19			

Spostrzeżenia pilotowe.

Stacja	Godz.	Kierunek	500	1000	1500	2000	2500	3000	3500	4000	4500	5000	Temp. dolna chmur	Rodzaj chmur	Uwagi
Warszawa															

Wydawnictwo Państwowego Instytutu Meteorologicznego w Warszawie

Édition du matin 7h C.M. — 13 / 24 N: 134a

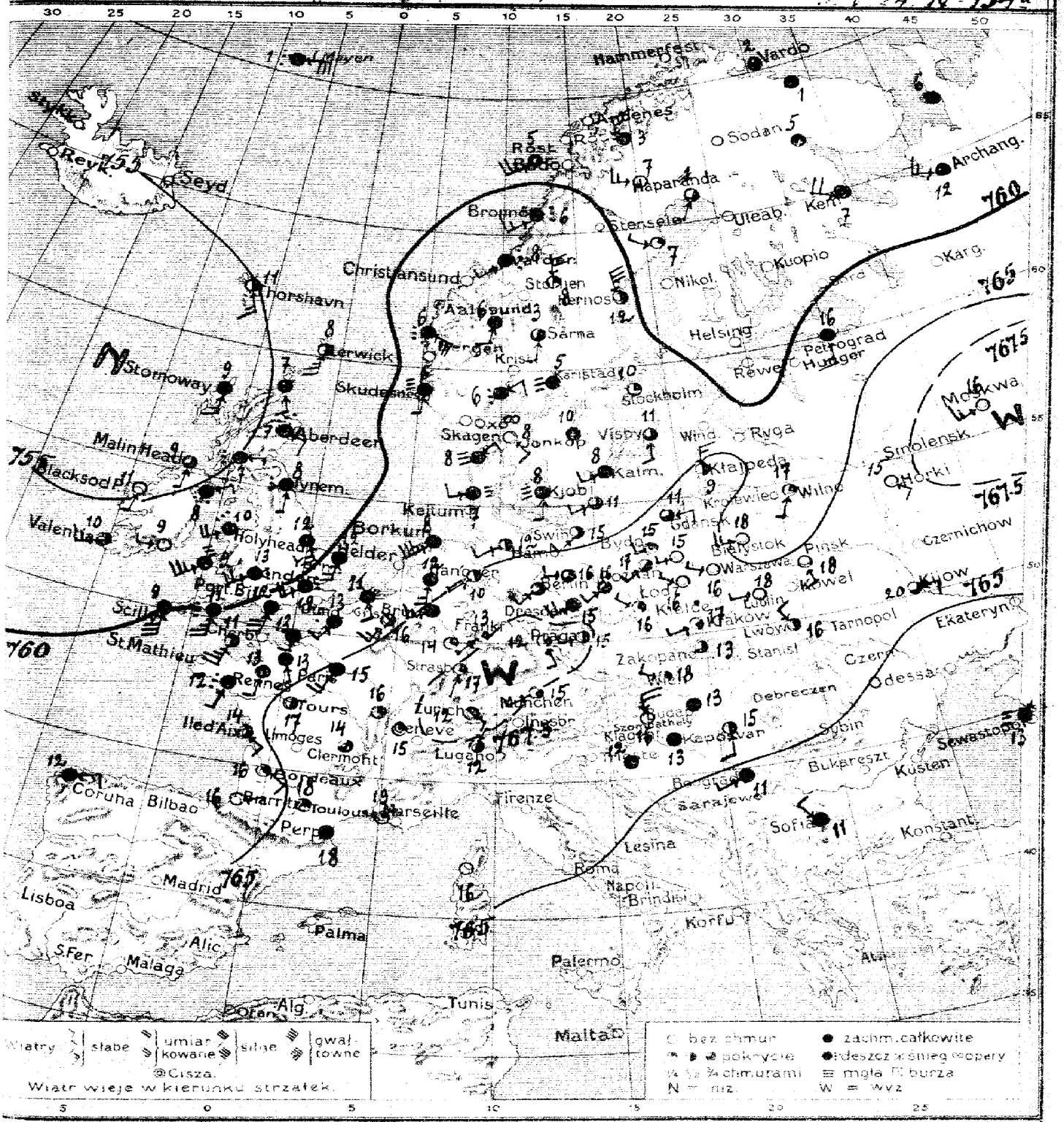
Hammerfest
Vardo
Archang.
Seyd
Bromsö
Christiansund
Horshavn
Lerwick
Stornoway
Aberdeen
Malin Head
Blacksod Pt
Valentia
Holyhead
Borkum
Helder
Scilly
St. Mathieu
Ile d'Aix
Coruna
Bilbao
Bordeaux
Madrid
Lisboa
Palma
Malaga
Alg.
Tunis
Malta
Skagen
Visby
Stockholm
Helsingf.
Petrograd
Moskwa
Smolensk
Kalm.
Kjob
Libau
Memel
Wilno
Warszawa
Pinsk
Czernichow
Kiew
Tarnopol
Ekaterinosl
Odessa
Sewastopol
Kusten
Bukarest
Sofia
Konstant.
Sarajewo
Lesina
Roma
Napoli
Brindisi
Korfu
Palermo
Firenze
Marseille
Toulouse
Perp.
Lugano
München
Innsbr.
Debreczen
Kapospvar
Sybin
Lwów
Krakau
Lodz
Kielce
Ratibor
Dresden
Hannover
Bremen
Frankf.
Strassb.
Clermont
Limoges
Tours
Brest
Cherbourg
Jersey
Guernsey
Scilly
Portland
Valentia
Holyhead
Aberdeen
Lerwick
Stornoway
Malin Head
Blacksod Pt
Skudesnes
Christiansund
Bergen
Aalesund
Sarma
Kristiansund
Stockholm
Visby
Skagen
Jonkop
Kalm.
Kjob
Memel
Libau
Wind.
Ryga
Kowel
Lodz
Kielce
Ratibor
Dresden
Hannover
Bremen
Frankf.
Strassb.
Clermont
Limoges
Tours
Brest
Cherbourg
Jersey
Guernsey
Portland
Ile d'Aix
Coruna
Bilbao
Bordeaux
Madrid
Lisboa
Palma
Malaga
Alg.
Tunis
Malta
Palermo
Korfu
Napoli
Brindisi
Roma
Lesina
Firenze
Marseille
Toulouse
Perp.
Lugano
München
Innsbr.
Debreczen
Kapospvar
Sybin
Lwów
Krakau
Tarnopol
Ekaterinosl
Odessa
Sewastopol
Kusten
Bukarest
Sofia
Konstant.
Sarajewo
Petrograd
Helsingf.
Stockholm
Moskwa
Smolensk
Wilno
Warszawa
Pinsk
Czernichow
Kiew
Ryga
Libau
Memel
Kalm.
Kjob
Vardo
Hammerfest
Archang.
Sodan
Kem
Uleab.
Kuopio
Karg.
Nikol.
Stensele
Haparanda
Röst
Reyk.
Seyd
Bromsö
Christiansund
Horshavn
Lerwick
Stornoway
Aberdeen
Malin Head
Blacksod Pt
Valentia
Holyhead
Borkum
Helder
Scilly
St. Mathieu

Spostrzeżenia meteorologiczne z dnia dzisiejszego rano

	Stacja	Ciśnienie 700 mm.	Wiatr	Zachmurzenie	Temp. °C.	Opady mm.	Temp. Max.	Temp. Min.
Polska	Wilno	62.6	SSW4	1	17	0	27	15
	Pińsk	—	SSE4	3	18	0	26	—
	Białystok	64.1	W6	0	18	0	27	13
	Brześć n/B							
	Kowieńce							
	Warszawa	65.5	WNW2	0	16	0	26	13
	Łódź	66.1	WNW2	0	16	0	22	12
	Lublin	64.6	W2	0	18	0	25	14
	Lwów	65.2	NW4	2	16	0	25	11
	Zakopane	67.7	cisza	3	13	15	18	6
	Kraków	67.3	WSW2	1	17	0	20	12
	Cieszyn							
	Poznań	66.5	SSW2	2	17	0	21	10
	Toruń	65.3	WSW2	1	15	—	—	—
	Bydgoszcz	65.3	WSW2	1	15	1	21	8
	Chojnice							
	Toruń							
	Hel							
	Bałd							
M	Gdańsk	65.1	E4	4	11	1	11	7
Anglia	Lerwick	51.0	S4	2	8	0		
	Stornoway	54.3	S6	4	9	0		
	Aberdeen	56.9	ESE4	deszcz	7	0.3		
	Holy Head	54.6	SW3	—"—	10	11		
	Valentia	57.7	WSW6	3	10	0		
	Scilly	59.8	S10	4	9	2		
	Yarmouth	61.6	SSW8	4	12	ślad		
	Tynemouth	66.0	S8	deszcz	8	—		
Hol.	Harlem	64.3	S6	4	12	—		
	Utrecht	64.1	SSE4	4	11	—		
Francja	Calais	69.5	SSW4	deszcz	13	0.3	—	8
	Tuscus	66.2	cisza	3	17	—	—	—
	Paris	65.3	SSW6	4	15	ślad	—	13
	Dijon	67.1	cisza	1	16	0	—	7
	Ile d'Aix	64.7	SE4	2	14	0	—	9
	Clermont	66.1	cisza	3	14	0	—	7
	Bourges	63.4	E2	0	16	0	—	11
	Nancy	64.8	SSW4	4	13	0.3	—	12
	Strasbourg	67.6	SSW1	1	13	0	—	5
Bel.	Bruxelles	64.4	SSW6	3	16	0	—	—
Niemcy	Gruenberg	68.6	SW4	2	16	ślad	—	12
	Borkum	64.2	SW4	4	8	0	—	7
	Hamburg	64.4	WSW4	2	12	0	—	10
	Memmendorf	64.7	SW4	3	15	1	—	9
	Berlin	65.6	W4	3	16	0	—	12
	Dresden	66.7	WSW8	4	15	0	—	11
	Breslau	66.6	WNW4	1	6	0	—	9
	Frankfurt n/M	67.5	SW2	1	13	0	—	9
	München	67.4	WSW2	1	16	0	—	6
	Kłajpeda	65.0	W6	2	9	0.4	—	7
Szwajc.	Genève							
	Zürich	67.9	SE4	2	12	—		
	Lugano	67.3	NNE2	0	12	—		
Dania	Kopenhaga	63.2	S2	mgła	8	ślad		
	Skagen	61.6	SE4	—"—	8	8		
	Rønnebæk	61.0	NE2	—"—	8	4		
	Bornandholm	63.0	WSW4	—"—	7	2		
	Hammerhus	63.9	WSW4	3	11	0		

	Stacja	Ciśnienie 700 mm.	Wiatr	Zachmurzenie	Temp. °C.	Opady mm.	Temp. Max.	Temp. M.
Szwecja	Stockholm	62.8	cisza	1	10	0	—	1
	Hernösand	60.1	NNW2	2	12	0	—	5
	Haparanda	—	NNE12	1	—	—	—	—
	Wisby	63.7	S4	3	11	3	—	6
	Karlskad	64.0	cisza	mgła	5	0	—	1
	Storlien	62.2	S4	0	7	0	—	—
	Jonköping	63.8	cisza	4	10	1	—	—
Norwegia	Vardö	56.8	—"—	4	2	—		
	Bronnö	61.1	SW6	deszcz	6	2		
	Valdersund	61.4	SW4	—"—	8	—		
	Skudesnes	62.0	SSW2	mgła	6	1		
Finlandja	Helsinki							
	Sortavala							
	Kuopio							
	Wasa							
	Sodankylä							
Estonia	Tallin (Reval)							
	Dorpat							
	Pilsand							
Rosja	Petrograd	61.5	S6	4	16	—		
	Moskwa	69.2	WSW6	0	16	—		
	Rijdor	65.8	E4	3	20	—		
	Horki	67.2	SE4	0	15	—		
	Archangielsk	57.0	WNW6	4	12	—		
Austrja	Ian Mayen	56.7	E12	deszcz	1	ślad		
	Thorshavn	54.9	SSE6	2	11	—		
	Seydisfjord							
	Wien							
	Feldkirch							
	Innsbruck							
	Klagenfurt							
Czechosłowacja	Praha	67.6	WSW2	2	15	0	—	10
	Eger (Cheb)	69.5	SSE2	1	12	0	—	6
	Domazlice							
	Stara Dala							
	Kosice							
	Bratislava	65.7	WNW2	1	18	0	—	12
Węgry	Budapest	64.9	cisza	4	13	0	20	12
	Szombathely	65.6	NE	0	16	ślad	16	5
	Szeged	65.3	S4	2	15	1	17	11
Hiszp.	Madrid							
	Corona	64.0	ENE4	4	12	—		
	Palma							
Włochy	Genova							
	Firenze							
	Roma							
	Napoli							
	Brindisi							
	Mediolanum							
	Palermo							
Bałkany	Belgrad	62.7	WSW4	4	11	0		
	Zagreb	66.9	cisza	4	12	6		
	Sofja	63.3	NW4	4	11	—		
	Konstantynopol							
	Athenes							
Afryka	Malta							
	Tunis							
	Alger							
Stacje górskie	Sonnblick (3105)							
	Zugspitze (2964)							
	Säntis (2500)							

Spostrzeżenia pilotowe.

Stacja	Godz.	Wiatr dolny	500	1000	1500	2000	2500	3000	3500	4000	4500	5000	Kierunek dolnej chmury	Rodzaj chmur	Uwagi
Warszawa	6 45	NNW2	NNW8	NNW8	NW6	—	—	—	—	—	—	—	—	—	—

Ogólny stan atmosfery w dniu 13.I.24 r.
Obszar wysokiego ciśnienia nad kontynentem europejskim, depresja nad oceanem Atlantyckim i Anglją. W Polsce pogodnie, temperatura od 15 do 18°.

Wydawnictwo Państwowego Instytutu Meteorologicznego w Warszawie

Édition du soir (18h G.M.T.) — *13. V. 24. N° 1345*

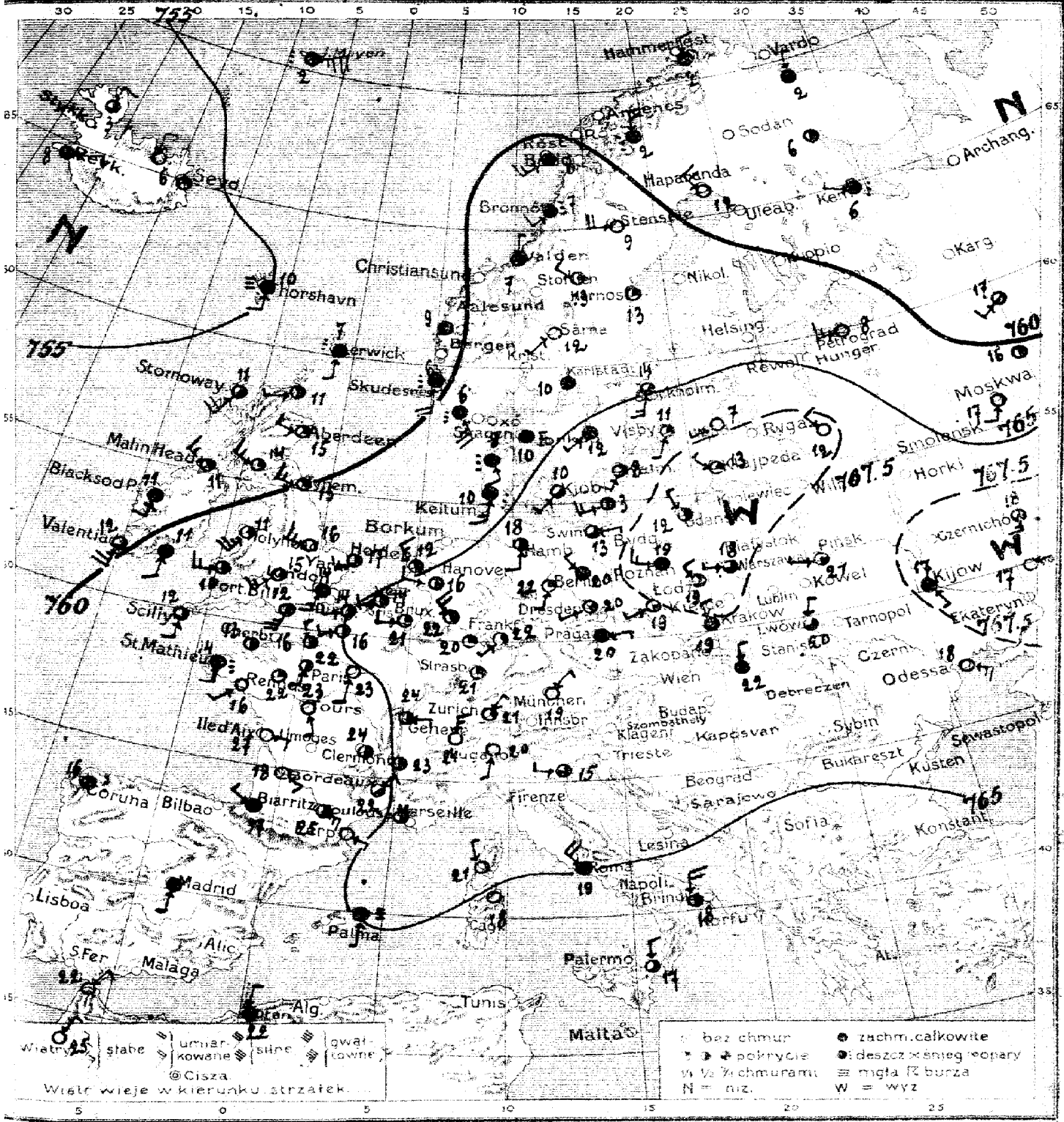

Warszawa, Wtorek dnia 13. V. Wtorek 1924 r. 6 wiecz. — *Rocznik V. N°*

Przewidywany przebieg pogody w ciągu doby następnej

N° 1345.

Wydano dnia *1924 r. o godz.*

Spostrzeżenia meteorologiczne z dnia dzisiejszego rano ecz. 13. V. 24 r. Nr 1263

	Stacja	Ciśnienie 700 mm+	Wiatr	Zachmurzenie	Temp. °C.	Opady mm.	Temp. Max.	Temp. Min.
Polska	Wilno							
	Prusk	65.6	WNW2	1	21	0		
	Białystok							
	Brześć n/B							
	Kowno							
	Warszawa	67.6	WNW2	1	18	0		
	Łódź	67.5	NW1	3	19	0		
	Lublin							
	Lwów	67.1	NNE2	3	20	0		
	Zakopane							
	Kraków	67.5	NNW4	4	19	0		
	Cieszyn							
	Poznań	67.6	WNW6	4	19	0		
	Toruń							
	Bydgoszcz							
	Ostrowo							
	Kalisz							
	Hel							
	Prusk							
	Gdańsk	67.8	NW4	2	12	0		
Anglia	Lerwick	57.4	S2	deszcz	7	9		
	Stornoway	56.3	SSW8	2	11	—		
	Aberdeen	57.9	WNW6	1	15	3		
	Holy Head	61.4	SSW10	1	14	0		
	Valentia	59.5	S10	3	12	0		
	Scilly	62.7	S2	3	12	0		
	Yarmouth	63.4	SW8	3	17	—		
	Bjarmouth	60.0	W4	1	15	0.4		
Holandia	Helder	64.3	NW6	2	12	1		
	Vlissingen	65.5	WSW4	2	14	0		
Francja	Calais	64.8	WSW4	2	14	—		
	Brest	62.7	S4	deszcz	14	—		
	Paris	64.7	S2	0	23	—		
	Dijon	65.3	E2	2	24	—		
	Nr d'Aix	61.8	ESE4	0	27	—		
	Clermont	63.4	cisza	2	24	—		
	Biarritz	63.2	WNW2	4	17	—		
	Rennes	63.6	cisza	1	22	—		
	Nancy	66.3	— " —	0	20	—		
Bel	Bruxelles	65.4	W4	1	24	—		
Niemcy	Aachen	65.3	NW2	2	22	0		
	Magdeburg	66.3	SSW2	1	22	0		
	Hamburg	65.2	S4	2	18	0		
	Swinemünde	65.9	E2	3	13	0		
	Berlin	67.0	NW2	4	20	0		
	Dresden	67.1	WSW2	1	20	0		
	Wrocław	67.4	cisza	1	19	0		
	Frankfurt n/M	66.8	SW2	1	22	0		
	Münster	66.8	NE2	0	19	0		
Kłajpeda	Kłajpeda	68.2	NW2	1	13	0		
Szwecja	Gefle							
	Visby	67.3	NE4	1	21	0		
	Lyngsiö	65.6	S1	0	20	0		
Dania	Kjobenhavn	66.1	SW2	2	10	0		
	Skagen	63.1	cisza	mgła	10	—		
	Hanstholm	63.0	SSE4	deszcz	8	—		
	Blomandsminde	64.2	SSW6	— " —	10	ślad		
	Aalborg	66.7	WSW6	2	3	—		

	Stacja	Ciśnienie 700 mm+	Wiatr	Zachmurzenie	Temp. °C.	Opady mm.	Temp. Max.	Temp. Min.
Szwecja	Stockholm	64.2	SSW6	3	14	0		
	Hernösand	62.0	cisza	1	13	0		
	Haparanda	58.7	NW3	0	12	0		
	Wisby	65.6	SSW2	1	11	0		
	Karlstad	64.1	cisza	4	10	0.4		
	Oxelösund	62.3	WNW4	1	13	0		
	Jönköping	63.3	SW2	4	12	0		
Norwegia	Lyngö	58.0	N4	4	9	—		
	Bronnö	63.0	SW4	deszcz	7	—		
	Vardö	62.1	N2	2	7	0.1		
	Lister	61.2	SE10	deszcz	6	4		
Finlandia	Helsinki					1		
	Sorvanta							
	Biorne							
	Wasa							
	Sinkankylä							
Estonia	Fellin (Rosenb.)							
	Dorpat							
	Pilsand							
Rosja	Petersburg	62.2	W6	0	8	—		
	Moskwa	63.6	SSE4	0	17	—		
	Kijów	67.7	SE2	4	17	—		
	Odessa	67.1	ESE6	0	18	—		
	Nowa Alexan.							
	Nowy Sącz	55.0	SSE4	mgła	10	—		
	Jagodzin	54.6	cisza	1	—	—		
Austryja	Wiedeń							
	Fridlitzch							
	Innsbruck							
	Klagenfurt							
Szwajcaria	Genewa	66.0	E2	4	20	—		
	Figer (Diet.)							
	Chaumont							
	Santis Dalet							
	Neuchâtel	65.0	N2	4	22			
Węgry	Budapest							
	Szombathely							
	Szeged							
Hiszp.	Madrid	69.0	S2	4	—			
	Coruna	64.0	cisza	deszcz	16			
	Malaga	65.0	S2	mgła	—			
Włochy	Genova							
	Florencja							
	Messina	64.0	N4	3	17	0		
	Roma	65.0	NW6	4	19	—		
	Fiumicino	64.0	N8	2	18	0		
	Venezia	65.4	W2	0	15	0		
	Modena	63.6	cisza	0	18	—		
	Palermo							
Bałkany	Belgrad							
	Bucarest							
	Sofja							
	Konstantynopol							
	Ateny							
	Malta							
Afryka	Oran	65.0	N2	4	22			
	Alger	63.0	NE4	0	22			
Stacje górskie	Sonnblick (3105)							
	Zugspitze (2964)							
	Säntis (2500)							

Spostrzeżenia pilotowe

Stacja	Godz.	Wiatr dolny	500	1000	1500	2000	2500	3000	3500	4000	4500	5000	Prędkość dolna chmur	Rodzaj chmur	Uwagi
Warszawa															

Wydawnictwo Państwowego Instytutu Meteorologicznego w Warszawie

Édition du matin [7 h. G. M. T.]. 14. V. 24. № 135a

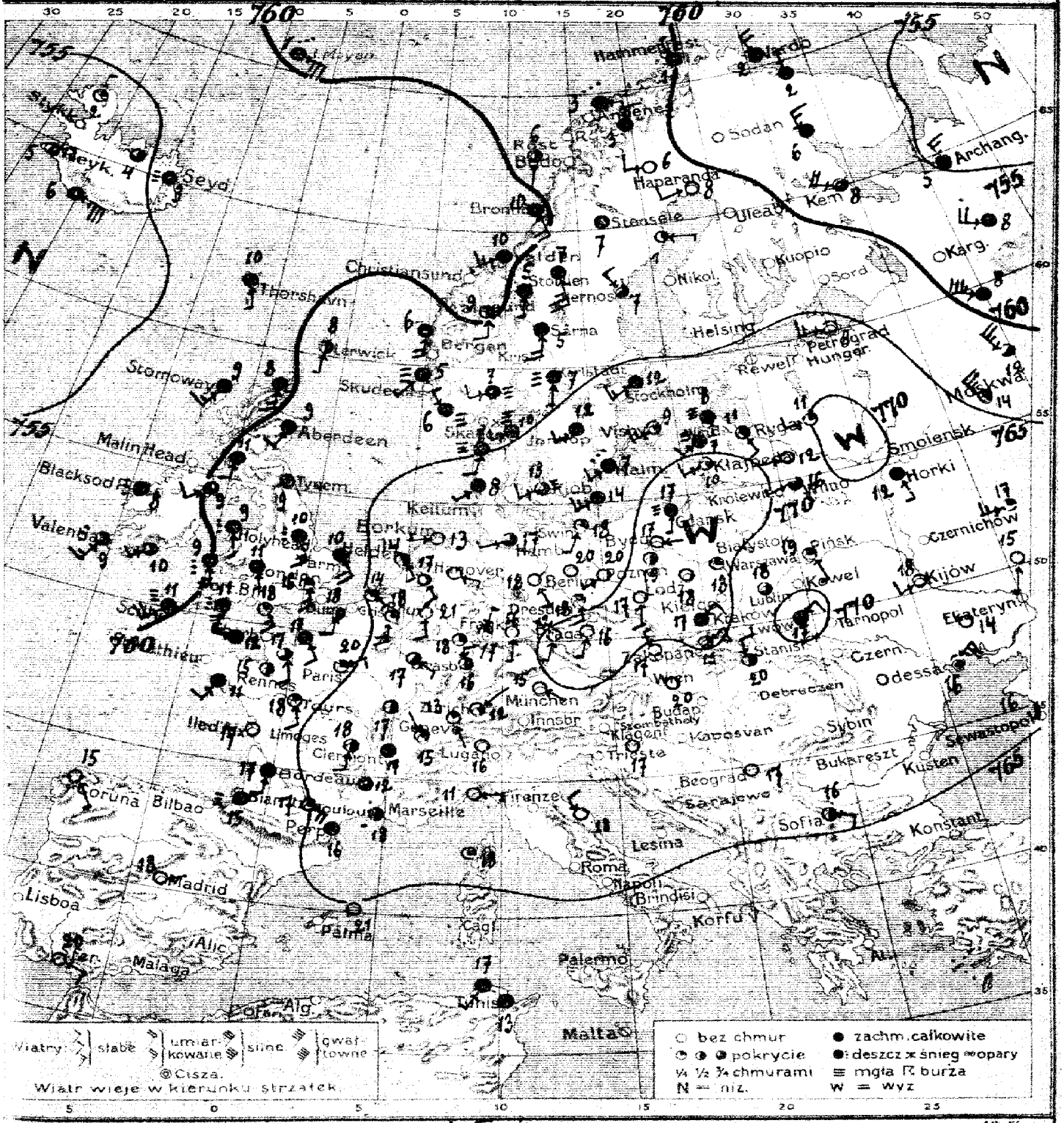
Vardö
Archang.
Sodan
Haparanda
Kem
Stansele
Kuopio
Karg.
Nikol.
Helsing
Petrograd
Hunger.
Moskwa
Smolensk
Horki
Czernichow
Kijów
Ekaterynosł
Odessa
Sewastopol
Kusten
Konstant.
Sofia
Bukareszt
Beograd
Sarajewo
Lesina
Roma
Napoli
Brindisi
Korfu
Palermo
Malta
Tunis
Palma
Cagl.
Madrid
Lisboa
Malaga
Alic.
Oran
Alg.
Bilbao
Bordeaux
Marseille
Toulouse
Perp.
Limoges
Clermont
Tours
Paris
Rennes
Ile d'Yeu
Nantes
Genève
Lugano
Trieste
Innsbr.
München
Kapesvar
Debreczen
Worn.
Budap.
Stanisl.
Tarnopol
Lwów
Lublin
Kowel
Kielce
Cz.
Warszawa
Bydgosz
Gdańsk
Królewiec
Memel
Ryga
Libau
Stockholm
Visby
Jönköp.
Skudesn.
Stromoway
Aberdeen
Malin Head
Blacksod Pt.
Valentia
Tyrem.
Kellumion
Horkum
Hannover
Berlin
Dresden
Hamb.
Bergen
Kristiansund
Thorshavn
Seyd
Reykj.
Jan Mayen
Bodö
Trondhjem
Sarna
Lerwick
Stavanger
Skudesn.
Oslo
Stockholm
Visby
Ryga
Libau
Memel
Königsb.
Gdańsk
Bydgosz
Warszawa
Białystok
Grodno
Brześć
Pińsk
Lwów
Tarnopol
Stanisl.
Czern.
Kielce
Lodz
Poznań
Berlin
Dresden
Hannover
Hamb.
Emden
Groningen
Amsterd.
Rotterd.
Ymuiden
Helder
Vlissingen
Ostende
Calais
Paris
Rennes
Nantes
Ile d'Yeu
Tours
Limoges
Clermont

Spostrzeżenia meteorologiczne z dnia dzisiejszego rano 14.I 24 r.

	Stacja	Ciśnienie 700 mm.	Wiatr	Zachmurzenie	Temp. °C.	Opady mm.	Temp. Max.	Temp. Min.
Polska	Wilno	69.2	WSW2	3	16	0	22	9
	Pińsk	69.5	SE2	1	19	0	27	—
	Białystok							
	Brześć n/B							
	Kowel							
	Warszawa	70.0	cisza	3	18	0	23	12
	Łódź	70.6	—"—	0	18	0	22	10
	Lublin	69.3	—"—	3	18	0	23	13
	Lwów	70.0	NE4	4	19	7	25	14
	Zakopane	70.1	NE4	2	15	12	18	7
	Kraków	70.8	NE4	4	17	0	22	14
	Oświęcim							
	Poznań	70.7	cisza	2	19	0	24	12
	Toruń							
	Bydgoszcz	71.1	E1	0	17	0	22	10
	Chojnice							
	Tczew							
	Hel							
	Płock							
Anglia	Gdańsk	71.4	SE	2 pochm.	17	0	14	10
	Lerwick	67.8	SE	2	8	0.1		
	Stornoway	57.4	SSW6	4	9	0		
	Aberdeen	61.4	SSW4	4	9	0		
	Holy Head	50.7	SSE2	desz.	9	ślad		
	Valentia	58.9	SSW6	—"—	9	5		
	Scilly	59.8	SW8	mgła	11	8		
	Yarmouth	64.3	SE8	4	10	4		
	Pleymouth	61.9	cisza	4	9	1		
Holandia	Helder	65.9	SE2	2	14	—		
	Vlissingen	65.1	ESE1	1	14	0		
	Groningen	62.7	SE	2	17	0	—	10
	Arnhem	62.8	NW4	4	11	ślad	—	10
Francja	Amsterdam	64.4	ENE2	1	20	0	—	13
	Paris	66.6	cisza	2	17	0	—	11
	Dijon	63.8	—	0	17	—	—	—
	Ile d'Aix	65.0	S4	2	18	0	—	11
	Clermont	64.5	cisza	mgła	15	0.3	—	14
	Biarritz	63.1	—"—	2	15	0	—	—
	Rennes	67.1	N4	2	16	ślad	—	8
	Strasbourg	65.3	S8	1	18	—	—	—
Belgia	Bruxelles							
	Ostenda	66.4	S4	0	21	0		13
Niemcy	Barkarn	67.3	N2	0	13	0	—	7
	Hamburg	67.5	WSW2	3	17			
	Swinemunde	68.5	SSW2	1	18	0	—	9
	Berlin	69.0	cisza	0	20	0	—	13
	Dresden	69.5	SSE4	1	18	0	—	11
	Breslau	70.0	S4	0	17	0	—	8
	Frankfurt n/M	69.2	NNE2	1	17	0	—	12
	Münchem	68.9	ESE2	0	15	0	—	4
Hiszpania	A Coruña	70.8	WSW4	1	10	0.	—	7
Szwajcaria	Genewa	68.4	NW1	1	13	0	—	10
	Zurich	68.4	NE1	1	12	0	—	9
	Lugano	68.4	N1	0	16	0	—	11
Dania	Kjöbenhavn	67.4	WSW4	mgła	13	2		
	Skagen	64.9	WSW4	—"—	10	1		
	Hanstholm	64.9	SSW4	—"—	7	1		
	Blaavandshuk	67.1	SW2	4	8	0.5		
	Hammeren	68.1	SW6	4	14	0.3		

	Stacja	Ciśnienie 700 mm.	Wiatr	Zachmurzenie	Temp. °C	Opady mm.	Temp. Max.	Temp. Min.
Szwecja	Stockholm	65.1	SW6	4	12	0.1	—	9
	Hernösand	67.8	NW4	3	7	0		
	Haparanda	67.6	WSW4	0	8	0	—	3
	Wisby	68.9	SW8	1	9	0	—	
	Karlstad	64.5	S2	mgła	7	2	—	5
	Sterdien	51.2	SE	4	5	0	—	-1
	Jönköping	66.3	SW4	4	12	0.1	—	7
Norwegia	Andenes	60.5	E2	desz.	3	11		
	Bronnö	59.3	SE8	4	10	ślad		
	Valdersund	59.3	NSW6	4	10	0		
	Skudenes	64.5	SW2	mgła	5	3		
Finlandja	Helsinki							
	Sortavala							
	Kuopio							
	Wasa							
	Sutonkylä							
Estonia	Pałtyk (Libau)	63.0	SE4	2	11	0		
Inflanty	Dubeniera	63.6	SW4	mgła	7	0		
Kurlandia	Windawa	68.1	S2	—"—	8	0.1		
Rosja	Petrograd	65.5	W6	0	8	—		
	Moskwa	64.6	NW1	2	14	—		
	Rybów	68.9	WSW4	0	18	—		
	Odessa	65.9	NE8	1	16	—		
	Archangielsk	54.7	NNW6	4	5	—		
Austrja	Jan Mayen	60.2	E12	desz.	1	ślad		
	Thorshavn	56.5	SE2	4	10	0		
	Seydisfiord	55.8	cisza	mgła	3	—		
	Wien							
	Feldkirch							
	Innsbruck							
	Klagenfurt							
Czechosłowacja	Praha	70.3	S1	0	16	0	—	10
	Eger (Cheb)	70.4	SSW2	0	12	0	—	6
	Olomuniec	69.2	NNW6	0	17	0	—	6
	Stara Dala							
	Hasaya	67.5	N5	2	20	0	—	16
	Bratislawa	68.0	cisza	0	20	0	—	10
Węgry	Budapest							
	Szombathely							
	Szeged							
Hiszp.	Madrid	58.0	ENE1	0	18	—		
	Corena	65.0	SE2	0	15	—		
	Madrion	59.0	cisza	0	21	—		
Włochy	Genova	59.0	E2	0	11	—		
	Firenze							
	Aspro	66.0	NW4	0	18	—		
	Roma							
	Napoli							
	Brindisi							
	Maddulena							
	Palermo							
Bałkany	Beograd	68.1	cisza	0	17	0	—	
	Salonik	68.8	—"—	0	17	1	—	
	Sofja	65.9	ESE4	2	16	2	18	
	Konstantynopol							
	Athenes							
Afryka	Malta							
	Tunis	61.0	cisza	4	13	—		
	Algieria	67.0	SSW2	4	17	—		
Stacje górskie	Sonnblick (3105)							
	Zugspitze (2964)							
	Säntis (2500)							
	Fichtelberg	67.9	SSE4	0	15	0	—	

Spostrzeżenia pilotowe

Stacja	Gora	Wiatr i chmury	500	1000	1500	2000	2500	3000	3500	4000	4500	5000	Temp. max.	Temp. min.	Uwagi
Warszawa															

Ogólny stan atmosfery w dniu 14.I 24 r.

Obszar wysokiego ciśnienia nad kontynentem europejskim, niskie nad Atlantykiem oraz nad Rosją północną. W Polsce przeważnie pogodnie, temperatura nad 16° do 19°.

Wydawnictwo Państwowego Instytutu Meteorologicznego w Warszawie

Edycja dzienna [18h G.M.T.] 14. V. 24 N°1355.

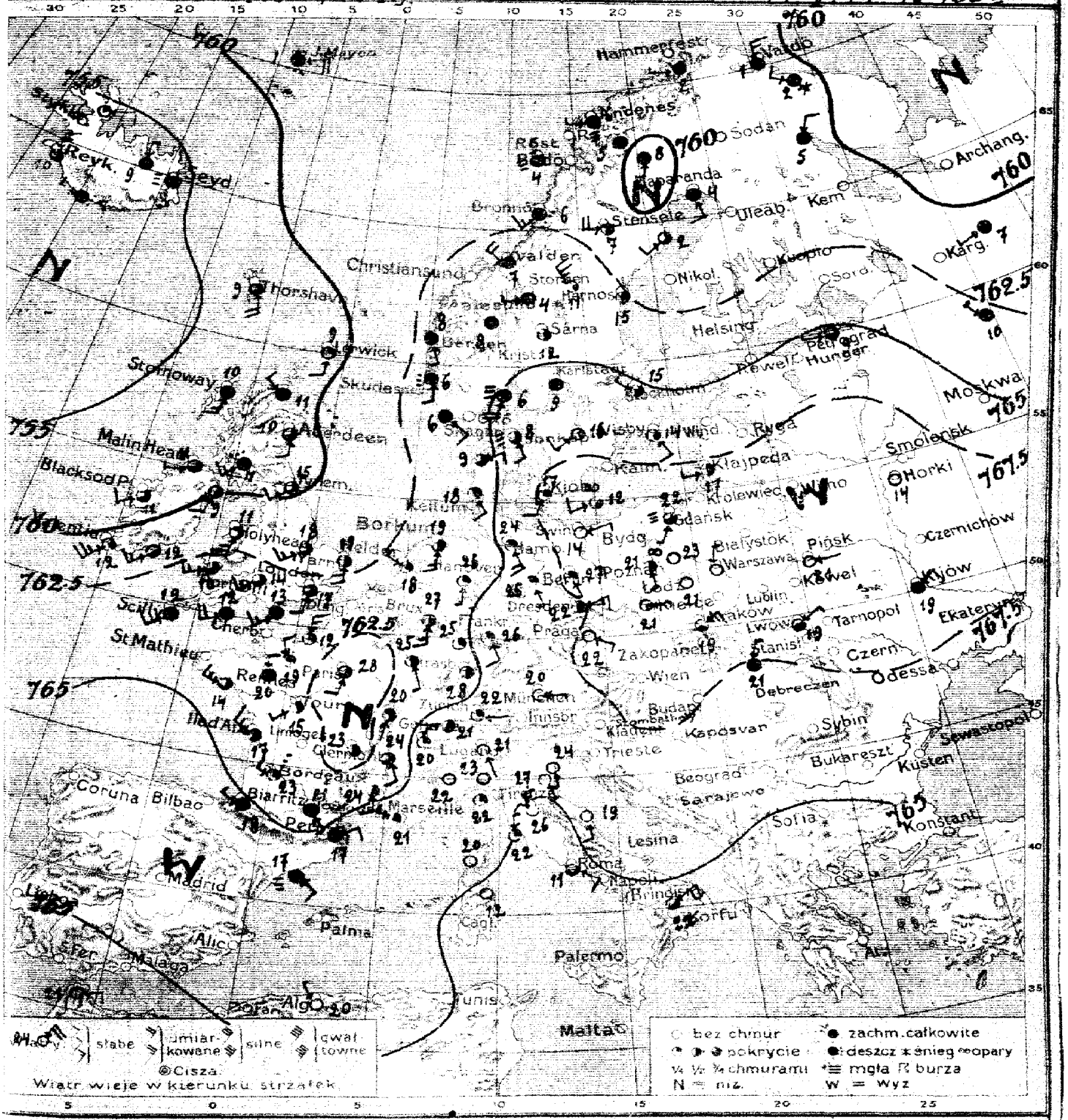

Wiatr wieje w kierunku strzałek

słabe | umiarkowane | silne | gwałtowne | Cisza

bez chmur | zachm. całkowite | pokrycie | deszcz * śnieg ∞ opary | ¼ ½ ¾ chmurami | ≡ mgła ℞ burza | N = niż. W = wyż

Warszawa, Typ pogody z dnia 14. V. Środa 1924 r. 6 wiecz. Rocznik V. N°

Przewidywany przebieg pogody w ciągu doby następnej

N°1355.

Wydano dnia 1924 r. o godz.

Spostrzeżenia meteorologiczne z dnia dzisiejszego wzięte. 14. I. 24 [illegible] 9a.

	Stacja	Ciśnienie 700 mm+	Wiatr	Zachmurzenie	Temp. °C.	Opady mm.	Temp. Max.	Temp. Min.
Polska	Wilno							
	Pińsk	68.5	E1	0	21			
	Białystok							
	Brześć n/B							
	Kowel							
	Warszawa	69.5	N2	0	21			
	Łódź	69.6	cisza	0	21			
	Lublin							
	Lwów	69.7	NE2	2	19			
	Zakopane							
	Kraków	69.4	NE4	1	19			
	Olsztyn							
	Poznań	69.1	SSE2	2	21			
	Toruń	69.0	cisza	mgła	23			
	Bydgoszcz							
	Chojnice							
	Tczew							
	Hel							
	Puck							
	Gdańsk	68.3	SSW2	mgła	22			
Anglia	Lerwick	59.3	S4	1	9			
	Stornoway	57.1	SSW6	4	10			
	Aberdeen	59.0	S4	3	10			
	Holy Head	61.1	SSW10	3	11			
	Valentia	62.0	SW10	1	12			
	Scilly	64.0	SW6	4	12			
	Yarmouth	62.3	SSW4	2	19			
	Eynemouth	59.6	SW4	3	15			
Hol.	Helder	62.7	WNW2	1	18			
	Vlissingen							
Francja	Calais	62.8	SW2	2	23			
	Boulogne	66.3	ENE4	4	17			
	Paris	61.8	SSW4	3	28			
	Dijon	63.8	SSW1	3	20			
	Ile d'Aix	64.5	WNW6	2	17			
	Clermont	62.3	cisza	3	23			
	Biarritz	65.1	WNW2	4	18			
	Rennes	63.8	N4	4	20			
	Strasbourg	64.0	cisza	2	28			
Fr.	Bordeaux	64.0	WNW4	deszcz	23			
Niemcy	Magdeburg	66.7	SE2	1	23			
	Borkum	63.8	S6	2	19			
	Hamburg	65.4	SE6	1	24			
	Swinemünde	68.1	ENE2	0	14			
	Berlin	66.7	SE2	1	27			
	Dresden	67.4	ENE6	2	22			
	Breslau	68.5	E2	1	21			
	Frankfurt n/M	65.6	SE4	1	26			
	München	66.3	E2	0	20			
	Kłajpeda	70.6	W2	2	17			
Szwajc.	Genève	66.1	NNE2	1	20			
	Zürich	66.3	E1	1	22			
	Lugano	65.8	SE1	0	21			
Dania	Kjöbenhavn	67.6	SSW4	1	17			
	Skagen	65.8	SSE4	mgła	8			
	Hanstholm	64.2	ENE4	3	9			
	Blaavandshuk	64.6	SSE4	2	18			
	Hammerhuus	68.4	WSW4	mgła	12			

	Stacja	Ciśnienie 700 mm+	Wiatr	Zachmurzenie	Temp. °C	Opady mm.	Temp. Max	Temp. Min
Szwecja	Stockholm	65.2	WNW4	2	15			
	Hernösand	62.3	cisza	2	15			
	Haparanda	61.0	SSE4	4	4			
	Wisby	66.6	SE4	1	14			
	Karlstad	65.9	cisza	4	9			
	Storlien	65.2	W2	4	6			
	Jönköping	67.0	SW4	1	16			
Norwegja	Andenes	61.5	W2	mgła	6			
	Brannö	62.0	SW6	deszcz	6			
	Valdesund	63.4	WNW8	4	7			
	Skudesnes	63.0	S4	deszcz	6			
Finlandja	Helsinki							
	Sortavala							
	Kuopio							
	Wasa							
	Sodankylä							
Estonja	Tallin (Reval)							
	Dorpat							
	Pilsand							
Rosja	Petrograd	65.7	W2	3	9			
	Moskwa							
	Horki	69.9	cisza	0	14			
	Kijów	68.6	NE4	4	19			
	Kem	61.1	ENE2	4	4			
	Jan Mayen	61.3	ENE8	deszcz	1			
	Thorshavn	56.5	SSE8	3	9			
	Seydisfiord	54.5	cisza	mgła	3			
Austrja	Wien							
	Feldkirch							
	Innsbruck							
	Klagenfurt							
Czechosłowacja	Praha	68.0	ESE2	0	22			
	Eger (Cheb)							
	Oravitz							
	Stara Dala							
	Koszyce	67.0	NNE2	4	21			
Węgry	Budapest							
	Szombathely							
	Szeged							
Hiszp.	Madrid							
	Corunna							
	Palma							
Włochy	Genova	65.5	cisza	1	22			
	Florencz	64.6	N4	0	26			
	Torino	65.8	NNE1	0	22			
	Roma	64.5	ESE4	3	11			
	Tarento	64.3	NE8	2	22			
	Brindisi	65.5	SSE2	0	24			
	Maddalena	63.7	cisza	0	12			
	Amuona	66.8	S4	0	19			
Bałkany	Belgrad							
	Bucuresti							
	Sofja							
	Konstantynopol							
	Athènes							
	Malta							
Afryka	Tunger	63.0	ENE4	0	21			
	Alger	66.0	NW2	0	20			
Stacje górskie	Sonnblick (3105)							
	Zugspitze (2964)							
	Säntis (2500)							

Spostrzeżenia pilotowe.

Stacja	Ocdz.	Wiatr dolny	500	1000	1500	2000	2500	3000	3500	4000	4500	5000	Górna granica chmur	Rodzaj chmur	Uwagi
Warszawa															

Wydawnictwo Państwowego Instytutu Meteorologicznego w Warszawie

Édition du matin [7 h. G.M.T.]. **15. V. 24. N° 136.**

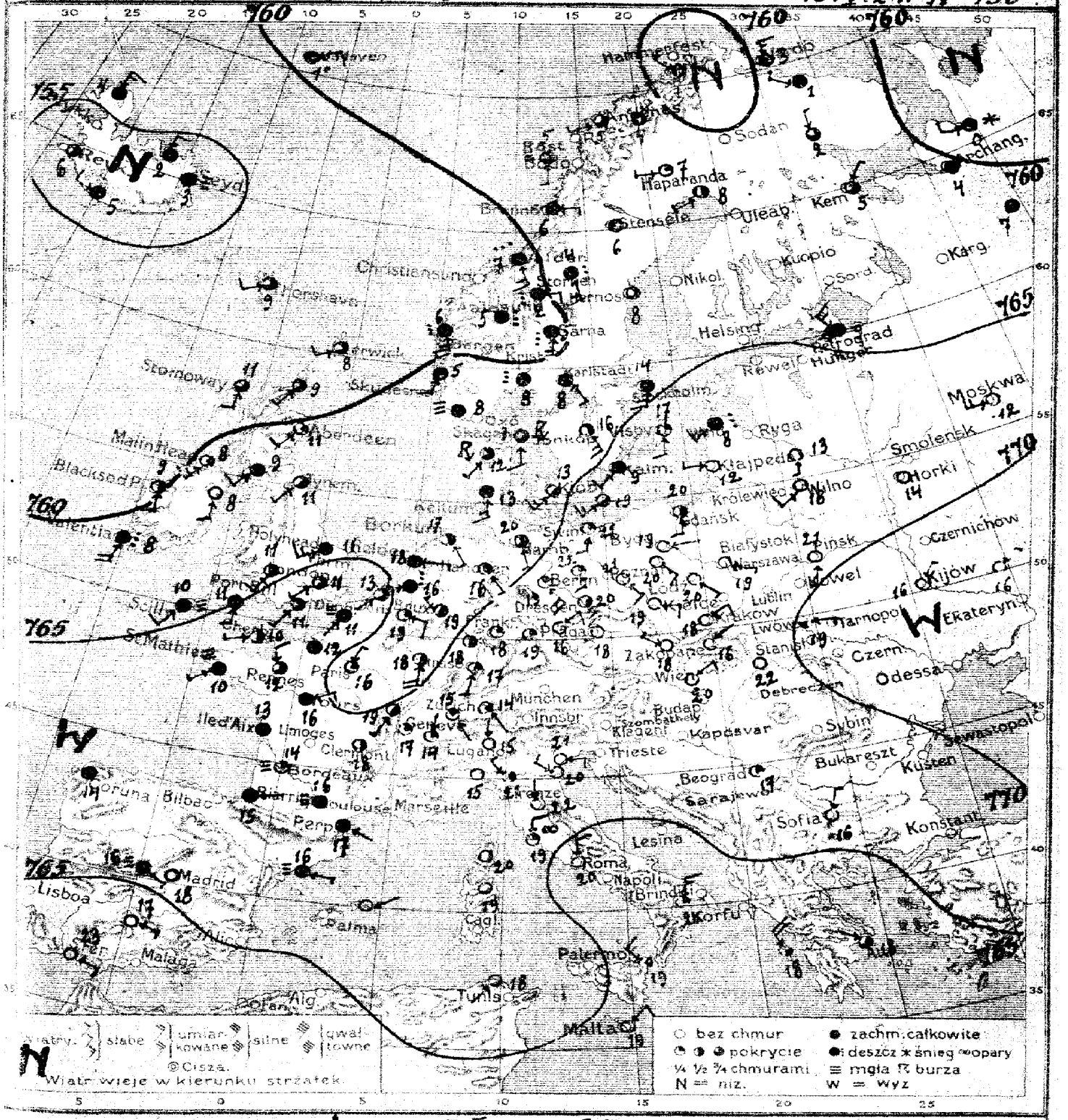

Warszawa. Mapa pogody z dnia **15. V. Czwartek.** *1924 r. 7 rano. Rocznik V. N° 136.*

Przewidywany przebieg pogody w ciągu doby następnej: **dość pogodnie, upalnie, skłonność do burz, wiatry z południa**

S/B.

Wydano dnia **15. V.** *1924 r. o godz.* 11

Spostrzeżenia meteorologiczne z dnia dzisiejszego rana

	Stacja	Ciśnienie 700 mm+	Wiatr	Zachmurzenie	Temp. °C.	Opady mm.	Temp. Max.	Temp. Min.
Polska	Wilno	63.2	SW4	0	18	0	22	10
	Pińsk	69.5	S1	0	21	0	24	—
	Białystok							
	Brześć n/B							
	Kowel							
	Warszawa	69.7	ESE2	0	19	0	24	13
	Łódź	69.3	SE2	0	20	0	24	13
	Lublin							
	Lwów	70.2	E2	1	19	0	23	14
	Zakopane	69.9	NE2	0	16	4	17	7
	Kraków	69.3	NE4	0	18	0	23	12
	Bielsko							
	Poznań	69.0	SE4	0	20	0	26	13
	Toruń	69.4	cisza	0	21	0	—	13
	Bydgoszcz	69.3	E1	0	19	0	25	10
	Chojnice							
	Łozem							
	Hel							
	Puck							
Wolne Miasto	Gdańsk	68.5	S4	2	20	0	23	13
Anglia	Lerwick	58.5	WSW4	3	8	0		
	Stornoway	58.2	SSW4	3	11	3		
	Aberdeen	60.0	SW2	1	11	0		
	Emmadon	65.4	SW2	3	11	0		
	Valentia	60.1	SSW3	deszcz	8	2		
	Scilly	64.7	SW4	mgła	10	0		
	Yarmouth P.	59.1	S4	2	9	0		
	Pymouth	62.3	SW2	2	11	0		
Holandia	Helder	63.9	E2	4	18	—		
	Vlissingen	60.4	SW2	3	13	—		
Francja	Cristiani	64.3	SW2	mgła	11	0	—	9
	St. Mathieu	66.0	SW2	—"—	10	0	—	9
	Paris	64.9	NNE2	1	16	0	—	12
	Dijon	65.3	SSW2	2	19	—	—	—
	Ile d'Aix	65.1	cisza	4	13	0	—	12
	Clermont	64.8	—"—	2	18	0	—	10
	Biarritz	66.0	ENE1	4	15	0	—	14
	Rennes	65.6	NNW4	3	12	0	—	10
	Strasbourg	65.4	SSW2	1	17	0	—	11
Bel.	Bruxelles	63.7	E4	1	19	0	—	—
Niemcy	Emmenberg	67.4	SE4	1	21	0	—	14
	Borkum	62.8	SE2	2	17	0	—	7
	Hamburg	63.7	SSE2	2	20	0	—	15
	Swinemünde	66.5	S4	1	21	0	—	14
	Berlin	66.6	SSE2	1	22	0	—	17
	Dresden	66.4	SE6	1	20	0	—	14
	Breslau	67.3	E4	0	19	0	—	11
	Frankfurt n/M.	65.7	cisza	1	15	6	—	12
	Hamburg	66.1	—"—	1	19	0	—	11
	Klaipeda	70.8	W2	1	12	3	—	—
Szwajcaria	Genève	67.3	NNE1	1	14	0		
	Zürich	67.4	SE1	1	14	0		
	Lugano	67.2	N1	0	15	0		
Dania	Kjöbenhavn	64.9	SW6	2	13	0		
	Skagen	61.5	S4	burza	9	4		
	Hanstholm	61.7	SW2	—"—	12	2		
	Blaavandshuk	62.8	S6	4	13	0		
	Hammerhus	66.3	SW6	2	19	0		

	Stacja	Ciśnienie 700 mm+	Wiatr	Zachmurzenie	Temp. °C.	Opady mm.	Temp. Max.	Temp. Min.
Szwecja	Stockholm	64.4	S6	4	14	0.1	—	8
	Hernösand	61.4	cisza	3	8	0	—	8
	Haparanda	61.3	SW2	2	8	—	—	—
	Wisby	66.8	S4	1	17	0	—	8
	Karlstad	61.1	SE2	4	8	2	—	4
	Sodertelje	59.7	S6	deszcz	5	—	—	—
	Jönköping	64.8	SE6	2	16	3	—	10
Norwegia	Andenes	61.1	WSW2	3	5	0.6		
	Bramnä	60.2	E2	4	6	1		
	Valdersund	58.3	SSE6	deszcz	7	ślad		
	Skudesnes	60.3	SSW4	mgła	5	4		
Finlandia	Helsinki							
	Somavata							
	Knopio							
	Wasa							
	Sodankylä							
Litwa Łotwa	Windawa	68.2	SW4	deszcz	8	—		
	Libau							
	Windau							
Rosja	Petrograd	64.7	NW6	4	9	—		
	Moskwa	67.2	W6	0	12	—		
	Kijów	70.3	NE2	0	16	—		
	Kem	60.2	NE2	3	5	—		
	Archangielsk	60.0	cisza	4	4	—		
	Jan Mayen	60.3	ENE6	4	1	—		
	Thorshavn	55.8	WSW4	3	9	—		
	Seydisfjord	52.1	cisza	mgła	3	—		
Austrja	Wien							
	Feldkirch							
	Innsbruck							
	Klagenfurt							
Czechosłowacja	Praha	67.0	cisza	0	15	0	—	12
	Liger (Theb)	66.4	NE2	0	16	0	—	16
	Olomouc	66.7	WNW2	0	18	0	—	13
	Stare Data							
	Koszyce	67.4	N2	0	22	0	—	12
	Bratislava	67.0	NE2	0	20	0	—	13
Węgry	Budapest							
	Szombathely							
	Szeged							
Hiszp.	Madrid	67.4	cisza	0	18	—		
	Carina	68.0	—"—	4	14	—		
	Salamanca	61.0	E2	0	23	—		
Włochy	Andermatt	64.2	N6	1	21	0		
	Firenze	65.1	N1	0	22	0		
	Venezia	65.3	E4	0	21	20		
	Roma	64.5	N4	0	20	0		
	Palermo	63.3	N4	mgła	19	0		
	Brindisi	66.6	WNW2	0	20	0		
	Maddalena	65.1	cisza	0	19	0		
	Messina	67.3	NW2	1	21	0		
Bałkany	Beograd	67.3	cisza	1	17	0	—	13
	Bucuresti							
	Sofja	65.6	NNE2	0	16	3	22	11
	Konstantynopol	68.3	NNW2	0	18	—		
	Athènes	67.5	NW2	3	13	—		
	Malta	64.6	NE2	0	19	—		
Afryka północna	Tunis	66.8	SW1	0	15	—		
	Alger							
Stacje górskie	Säntis (2505)							
	Zugspitze (2964)							
	Säntis (2500)							

Spostrzeżenia pilotowe.

Stacja	Godz.	Wiatr dolny	500	1000	1500	2000	2500	3000	3500	4000	4500	5000	Ciśnienie dolne chmur	Rodzaj chmur	Uwagi
Warszawa	6²²	ESE1	33E5	35E2	35E2	35E2	35E3	—	—	—	—	—	—	—	—

Ogólny stan atmosfery w dniu 15. V. 24 r.

Wysokie ciśnienie nad wschodnią, środkową i południową Europą, niskie nad Islandją i Atlantykiem. W Polsce pogodny dzień letni.

Wydawnictwo Państwowego Instytutu Meteorologicznego w Warszawie

Édition du soir [18 h. G.M.T.] — *15. V. 24. N° 136 b.*

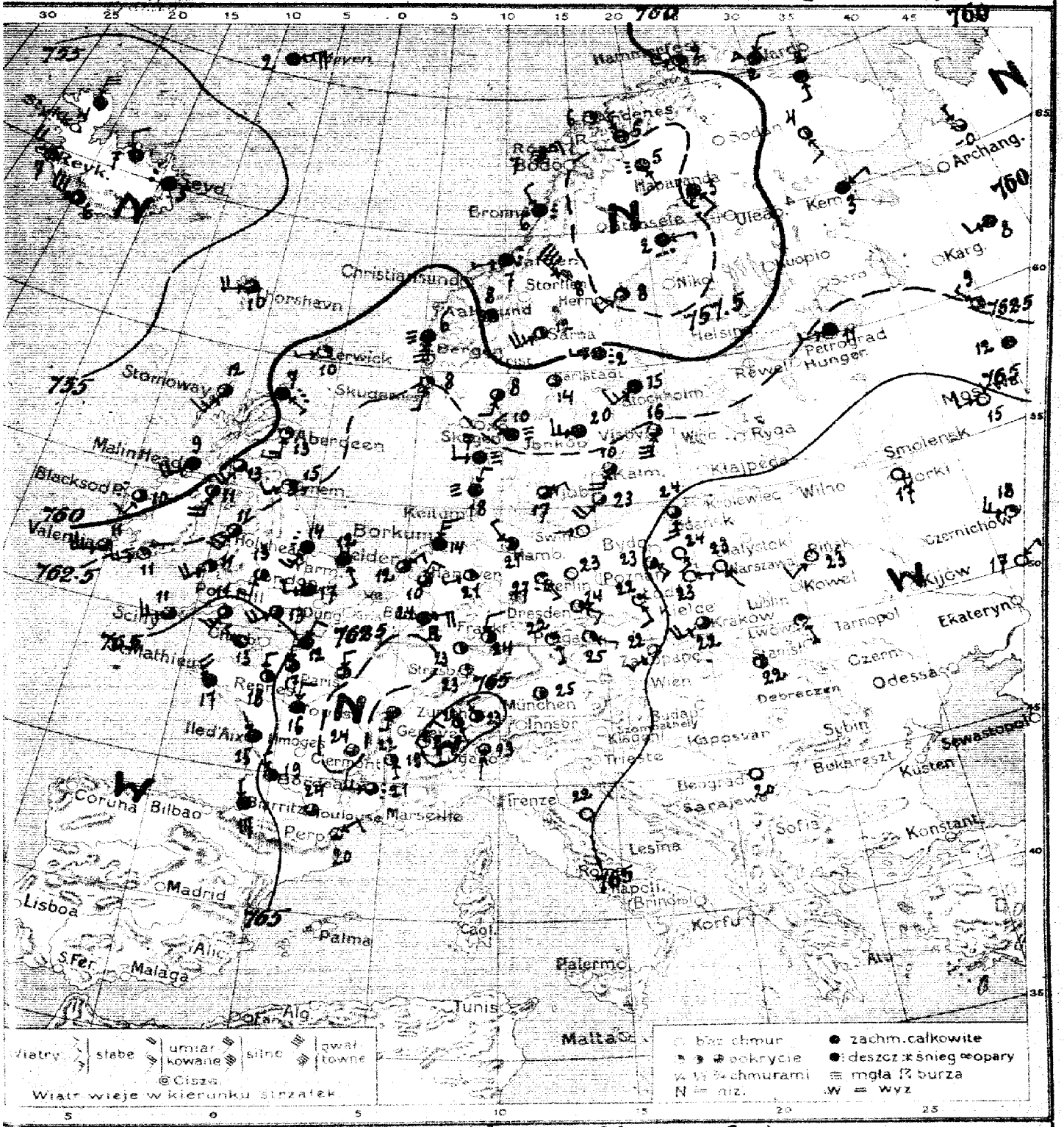
Stornoway
Aberdeen
Malinhead
Blacksod B.
Valentia
Scilly
Ushant
Mathieu
Ile d'Aix
Coruña
Bilbao
Biarritz
Toulouse
Marseille
Perp.
Madrid
Lisboa
S.Fer
Malaga
Palma
Alic.
Alg.
Tunis
Palermo
Malta
Napoli
Roma
Cagl.
Firenze
Trieste
Innsbr.
München
Zürich
Genève
Strasbg.
Paris
Dresden
Berlin
Frankf.
Hamburg
Bremen
Emden
Borkum
Keitum
Skagen
Göteborg
Oslo
Bergen
Aalesund
Stornes
Bodö
Trondheim
Christiansund
Thorshavn
Lerwick
Aberdeen
Stockholm
Visby
Ryga
Libau
Wilno
Kowel
Kijów
Lwów
Krakow
Warszawa
Bydg.
Thorn
Danzig
Kalm.
Kiaipeda
Smolensk
Orsk
Archang.
Kem
Karg.
Helsingf.
Petrograd
Hunger
Reval
Nikol.
Soden
Haparanda
Oulea
Luleå
Sorsele
Storlien
Hernösand
Sarna
Falun
Kristinehamn
Skagen
Jönköp.
Malmö
Kopenhagen
Esbjerg
Ribe
Sylt
Wyk
Helder
Vlissingen
Ostende
Calais
Le Havre
Cherbourg
Scilly
Ushant
Mathieu
Ile d'Aix
Sète
Nizza
Genua
Florenz
Rom
Neapel
Brindisi
Cagliari
Palermo
Malta
Tunis
Alg.
Palma
Alic.
Malaga
S.Fer
Lisboa
Madrid
Perp.
Barcelona
Toulouse
Marseille
Biarritz
Bilbao
Coruña
Lissabon
Sevilla
Gibraltar
Oran
Algier
Tunis
Sfax
Tripolis
Bengasi
Alexandria
Malta
Korfu
Athen
Saloniki
Sofia
Lesina
Belgrad
Sarajewo
Agram
Budapest
Debreczen
Kaposvar
Szombathely
Klagenf.
Wien
Prag
Pilsen
Leipzig
Berlin
Hannover
Münster
Aachen
Metz
Nancy
Dijon
Lyon
Grenoble
Clermont
Limoges
Bordeaux
Pau
Perp.
Barcelona
Toulouse
Marseille
Biarritz
Bilbao
Coruña
Lissabon
Sevilla
Gibraltar
Oran
Algier
Tunis
Sfax
Tripolis
Bengasi
Alexandria
Malta
Korfu
Athen
Saloniki
Sofia
Lesina
Belgrad
Sarajewo
Agram
Budapest
Debreczen
Kaposvar
Szombathely
Klagenf.
Wien
Prag
Pilsen
Leipzig
Berlin
Hannover
Münster
Aachen
Metz
Nancy
Dijon
Lyon
Grenoble
Clermont
Limoges
Bordeaux
Pau
Tarnopol
Ekaterynosław
Odessa
Czernichow
Smolensk
Orsk
Archang.
Kem
Karg.
Helsingf.
Petrograd
Hunger
Reval
Nikol.
Soden
Haparanda
Oulea
Luleå
Sorsele
Storlien
Hernösand
Sarna
Falun
Kristinehamn
Skagen
Jönköp.
Malmö
Kopenhagen
Esbjerg
Ribe
Sylt
Wyk
Helder
Vlissingen
Ostende
Calais
Le Havre
Cherbourg
Scilly
Ushant
Mathieu
Ile d'Aix
Sète
Nizza
Genua
Florenz
Rom
Neapel
Brindisi
Cagliari
Palermo
Malta
Tunis
Alg.
Palma
Alic.
Malaga
S.Fer
Lisboa
Madrid

Spostrzeżenia meteorologiczne z dnia dwudziestego piątego sierpnia 1912 r. [illegible]

	Stacja	Ciśnienie 700 mm.	Wiatr	Zachmurzenie	Temp. °C.	Opady mm.	Temp. Max	Temp. Min
Polska	Wilno	71.2	SW4	0	23			
	Prask							
	Bielsk							
	Brześć n/B							
	Kowno							
	Warszawa	66.7	SE1	0	23			
	Łódź	66.0	E2	0	23			
	Lublin							
	Lwów	69.0	SE2	1	20			
	Tarnopol							
	Tokopane	66.9	SW3	3	22			
	Kraków							
	Oświęcim							
	Poznań	65.1	ESE4	2	23			
	Toruń	66.6	SE4	0	24			
	Bydgoszcz							
	Chojnice							
	Tczew							
	Hel							
	Puck							
Bałtyk	Gdańsk	65.1	S6	3	24			
	Lerwick	60.6	WSW2	1	10			
	Stornoway	59.2	SSW6	2	12			
	Aberdeen	60.4	S6	1	13			
	Holy Head	62.5	SSW8	2	11			
	Valentia	61.2	WSW10	3	11			
	Yelta	64.8	WSW6	deszcz	11			
	Yarmouth	64.7	SE2	4	19			
	Spicarmouth	62.4	SW4	1	15			
Morze Północne	Helder	64.4	NE4	3	18			
	Amsterdam	64.0	NNE4	3	10			
	Flissingue	64.4	NE4	1	20			
Francja	Tours	64.9	NE4	4	16			
	St Machieu	62.9	N4	3	–			
	Paris	62.9	SSW1	3	24			
	Dijon	65.5	NW1	4	15			
	Ile d'Aix	62.1	cisza	3	24			
	Clermont	65.8	NNW2	4	17			
	Biarritz	65.0	N4	2	18			
	Toulouse	63.9	cisza	3	24			
	Montpellier	64.8	NW2	2	19			
Belgia	Bruxelles							
Niemcy	Berlin	64.2	NNE6	4	14			
	Borkum	63.1	NW2	3	21			
	Hamburg	63.2	W	–	–			
	Swinemünde	62.9	cisza	0	28			
	Berlin	63.0	ESE4	1	24			
	Dresden	64.4	SSE4	1	22			
	Breslau	63.1	N4	2	24			
	Frankfurt M.	62.4	cisza	2	25			
	Monachium							
Austria	Wiedeń	65.0	NNE4	1	19			
	Salzburg	65.1	NW4	3	23			
	Innsbruck	64.3	S1	1	23			
	Bregenz	62.8	ENE2	3	17			
Węgry	Budapeszt	62.0	NNW4	mgła	10			
	Szombathely	63.0	W2	—"—	7			
	Szeged	64.3	NNW2	—"—	18			
	Temesvar	63.3	SSW3	1	23			

	Stacja	Ciśnienie 700 mm.	Wiatr	Zachmurzenie	Temp. °C	Opady mm.	Temp. Max	Temp. Min
Szwecja	Stockholm	60.2	SW6	4	13			
	Hernösand	56.2	SW2	3	8			
	Haparanda	58.3	SE4	deszcz	3			
	Wisby	62.8	SSW2	3	16			
	Karlstad	60.4	cisza	3	14			
	Karlskrona	63.0	SSW8	3	10			
	Jönköping	61.2	W6	4	20			
Norwegia	Andenes	59.1	cisza	1	6			
	Bronnö	58.5	NW2	deszcz	6			
	Vadersund	59.6	WSW2	—"—	7			
	Skudesnes	62.4	SSW2	1	18			
Finlandja	Helsinki							
	Sarravalu							
	Kuopio							
	Wasa							
	Sodankylä							
Estonia	Tallin (Reval)							
	Derpat							
	Felsand							
Rosja	Petrograd	63.2	W2	4	11			
	Nyskuua	65.3	W4	0	15			
	Horki	67.4	cisza	0	17			
	Hem	61.8	ENE2	4	5			
Austria	Aus Mayen	57.1	WSW8	3	10			
	Thornbaum	51.3	cisza	deszcz	5			
	Seydesspard							
	Wien							
	Feldkirch							
	Innsbruck							
	Klagenfurt							
Węgry (Austro-Węg.)	Praha	63.0	ESE2	1	25			
	Eger (Cheb)	63.2	SE2	1	22			
	Otomasia	64.8	SW2	2	22			
	Stara Data	66.0	cisza	2	22			
	Koszyce							
Węgry	Budapest							
	Szombathely							
	Szeged							
Hiszp.	Madrid							
	Corana							
	Palma							
Włochy	Genua							
	Florencja							
	Ancona	65.0	cisza	0	22			
	Roma							
	Napoli							
	Brindisi							
	Maddalena							
	Palermo	65.8	cisza	0	20			
Bałkany	Belgrad							
	Bucuresti							
	Sofja							
	Konstantynopol							
	Athenes							
Afryka	Malta							
	Tunis							
	Alger							
Stacje górskie	Sandiz (3165)							
	Zugspitze (2964)							
	Sänitis (2500)							

Spostrzeżenia pilotowe.

Stacja	Godz.	Wiatr kier.	500	1000	1500	2000	2500	3000	3500	4000	4500	5000	Ciśnienie [illegible]	Rodzaj chmur	Uwagi
Warszawa															

Wydawnictwo Państwowego Instytutu Meteorologicznego w Warszawie

Edition du matin 7 h. G.M.T. 16. V 24 N: 137a

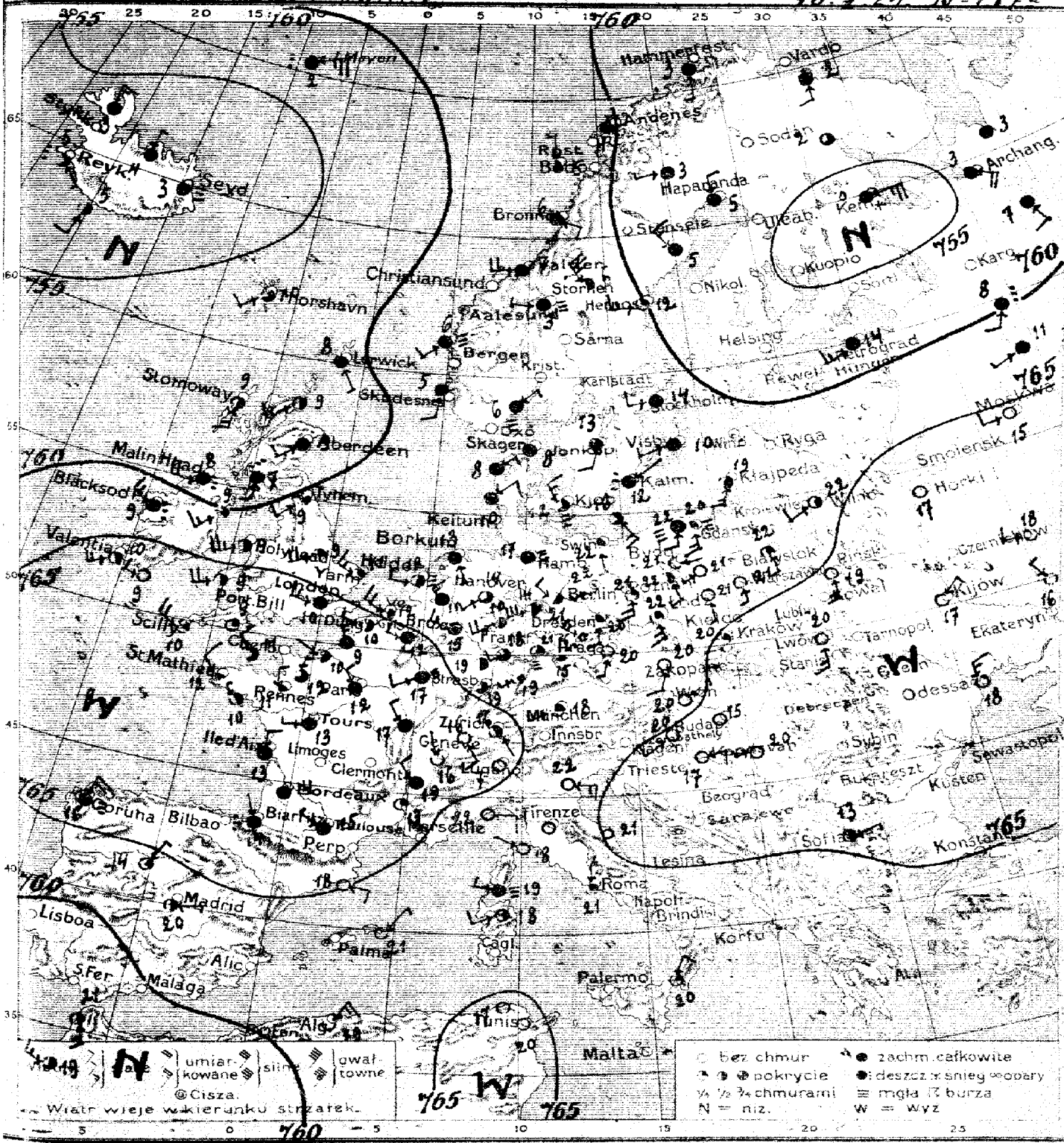

Warszawa Mapa pogody z dnia 16. V. Piątek 1924 r. 7 rano. Rocznik V № 137a

Przewidywany przebieg pogody w ciągu doby następnej. Pogoda słoneczna i bardzo ciepła; słabe wiatry z kierunków południowych, skłonność do burz. – W. N.

Wydano dnia 16. V 1924 r. o godz. 11 h.

Spostrzeżenia meteorologiczne z dnia dzisiejszego rano.

	Stacja	Ciśnienie 700 mm	Wiatr	Zachmurzenie	Temp. °C.	Opady mm	Temp. Max.	Temp. Min.
Polska	Wilno	64.4	SW4	1	22	0	25	15
	Pińsk	65.3	S6	0	19	0	25	–
	Białystok	64.9	S4	1	22	0	25	9
	Brześć n/B							
	Kowiercc							
	Warszawa	64.3	S4	0	21	0	26	16
	Łódź	64.4	S2	0	21	0	23	14
	Lublin							
	Lwów	66.9	S6	0	20	0	26	15
	Zakopane	66.5	NE2	0	18	11	22	7
	Kraków	65.8	SSW2	1	20	0	25	13
	Cieszyn							
	Poznań	62.8	SSE4	2	22	0	26	14
	Toruń	62.8	SW2	0	21	0	–	–
	Bydgoszcz	62.6	E1	0	21	0	28	13
	Chojnice							
	Tczew							
	Hel							
	Puck							
Bałt.	Gdańsk	61.7	SSE6	mgła	20	0	27	14
Anglia	Lerwick	59.1	SE2	4	8	–		
	Stornoway	56.3	S6	2	9	4		
	Aberdeen	58.8	SW4	4	9	0		
	Holy Head	62.5	WSW10	2	9	ślad		
	Valentia	66.0	WSW6	2	10	2		
	Scilly	67.2	WNW8	1	10	0		
	Yarmouth	64.3	WNW6	1	11	1		
	Bournemouth	60.5	SW4	1	9	4		
Bał.	Helder	64.7	WNW2	opary	12	2		
	Vlissingen	63.3	WNW6	2	12	–		
Francja	Calais	65.5	W4	3	10	ślad	–	9
	St Mathieu	68.5	NW4	1	12	0.3	–	9
	Paris	66.8	NW2	4	12	ślad	–	10
	Dijon	65.6	NW2	4	17	0	–	12
	Ile d'Aix	67.0	N4	4	13	0.2	–	12
	Toulouse	66.8	W2	4	13	–	–	–
	Biarritz	66.7	NNW1	deszcz	14	0.3	–	14
	Rennes	68.4	WNW4	1	11	–	–	–
	Strasbourg	63.8	cisza	3	19	0	–	12
Bel.	Bruxelles	65.9	W4	4	12	–	–	–
Niemcy	Sandnberg	61.6	S8	1	21	0	–	18
	Borkum	61.7	SE2	4	13	ślad	–	13
	Hamburg	60.6	cisza	mgła	17	7	–	15
	Swinemünde	60.1	SSE2	1	22	0	–	13
	Berlin	61.0	SW2	0	23	0	–	17
	Dresden	62.4	S4	1	20	0	–	16
	Breslau	62.6	SSE0	1	22	0	–	14
	Frankfurt n/M	63.6	SW8	3	18	0.4	–	16
	München	63.9	NSW2	1	18	0	–	9
	Memel	64.0	SSW6	2	19	0	–	7
Szwajc.	Genève	66.1	WNW1	0	16	0	13	–
	Zurich	66.1	SE1	2	16	0	16	–
	Lugano	65.7	cisza	0	7	0	–	–
Dania	Aalbenhavn	61.3	NW6	mgła	12	–		
	Skagen	61.6	cisza	4	8	–		
	Kopenhagen	61.4	ENE2	4	8	–		
	Blaavandshuk	61.6	NE4	4	10	ślad		
	Hammeren	60.6	SE6	4	16	0		

	Stacja	Ciśnienie 700 mm	Wiatr	Zachmurzenie	Temp. °C	Opady mm	Temp. Max	Temp. Min
Szwecja	Stockholm	61.7	WNW4	4	14	0.6	–	10
	Hernösand	60.4	W6	1	12	–	–	–
	Haparanda	57.1	N4	4	5	16	–	3
	Wisby	57.0	WSW2	4	10	0	–	6
	Karlskar	67.5	NE1	deszcz	12	0	–	–
	Stortien	63.7	W2	mgła	3	3	–	1
	Jönköping	62.1	SSW4	4	13	0	–	9
Norwegja	Andenes	60.6	NNE2	4	4	0		
	Bronnö	61.0	ESE4	4	6	2		
	Valdersund	61.6	W8	4	7	0		
	Skudesnes	60.4	S4	mgła	5	0		
Finlandja	Helsinki							
	Sortanala							
	Kuopio							
	Wasa							
	Sodankylä							
Estonja	Tallin (Reval)							
	Dorpat							
	Filsand							
Rosja	Petrograd	58.4	WSW6	deszcz	14	0		
	Moskwa	65.3	W4	0	15	0		
	Charków	68.8	NW2	0	16	0		
	Petrowsk	64.7	cisza	1	14	0		
	Jarosławl	62.6	WSW2	4	14	0		
	Ken Mayen	58.3	ENE	deszcz	2	ślad		
	Thorshavn	57.7	SW4	3	10	0		
	Seydisfjord	61.8	cisza	mgła	3	0		
Austrja	Wien							
	Feldkirch							
	Innsbruck							
	Klagenfurt							
Czechosłowacja	Praha	63.0	SSW2	0	20	2	–	14
	Eger (Cheb)	64.0	NE2	1	15	0	–	9
	Olomuniec	64.1	SSW4	0	20	0	–	14
	Stara Dala							
	Kosszyce							
	Bratislava	64.7	NE2	0	20	0	–	14
Węgry	Budapest	65.7	cisza	0	15	0	–	15
	Szombathely	65.4	SW4	0	20	0	25	12
	Szeged	66.5	W2	0	20	0	27	17
Hiszp.	Madrid	63.0	ENE2	4	20	8		
	Carmo	58.0	NNE8	4	6	2		
	Palma							
Włochy	Genova	63.0	E4	0	22	–		
	Firenze	63.1	—	—	—	–		
	Venezia	64.0	E6	0	22	–		
	Roma	63.2	N2	1	21	–		
	Messina	63.0	NNE4	1	20	–		
	Atheina	65.2	—	—	21	–		
	Maddalena	64.5	WSW4	1	18	—		
	Palermo							
Bałkany	Belgrad							
	Bucuresti							
	Sofja	65.5	E2	2	13	0	22	9
	Konstantynopol							
	Athenes							
	Malta							
Afryka	Tunis	65.0	cisza	0	20	0		
	Alger	63.0	NNE6	0	19	0		
Stacje górskie	Sonnblick (3105)							
	Zugspitze (2964)							
	Säntis (2500)							

Spostrzeżenia pilotowe.

Stacja	Godz.	Wiatr dolny	500	1000	1500	2000	2500	3000	3500	4000	4500	5000	Granica dolna chmur	Rodzaj chmur	Uwagi
Warszawa	6²³	S4	S5	WSW2	WSW5	WSW6	WSW9	—	—	—	—	—	—	—	—
Poznań	6²²	SSE4	SW5	SSW5	SSW7	SSW8		—	—	—	—	—	—	—	—

Ogólny stan atmosfery w dniu 16. V. 24 r.

Wyż barometryczny nad Rosją południowo-zachodnią, depresja nad Finlandią i nad Islandią. W Polsce pogodnie, temperatura od 13 do 22° C.

Wydawnictwo Państwowego Instytutu Meteorologicznego w Warszawie

Édition du soir [18 h. G.M.T.]. *16.V.24.* *№ 137b.*

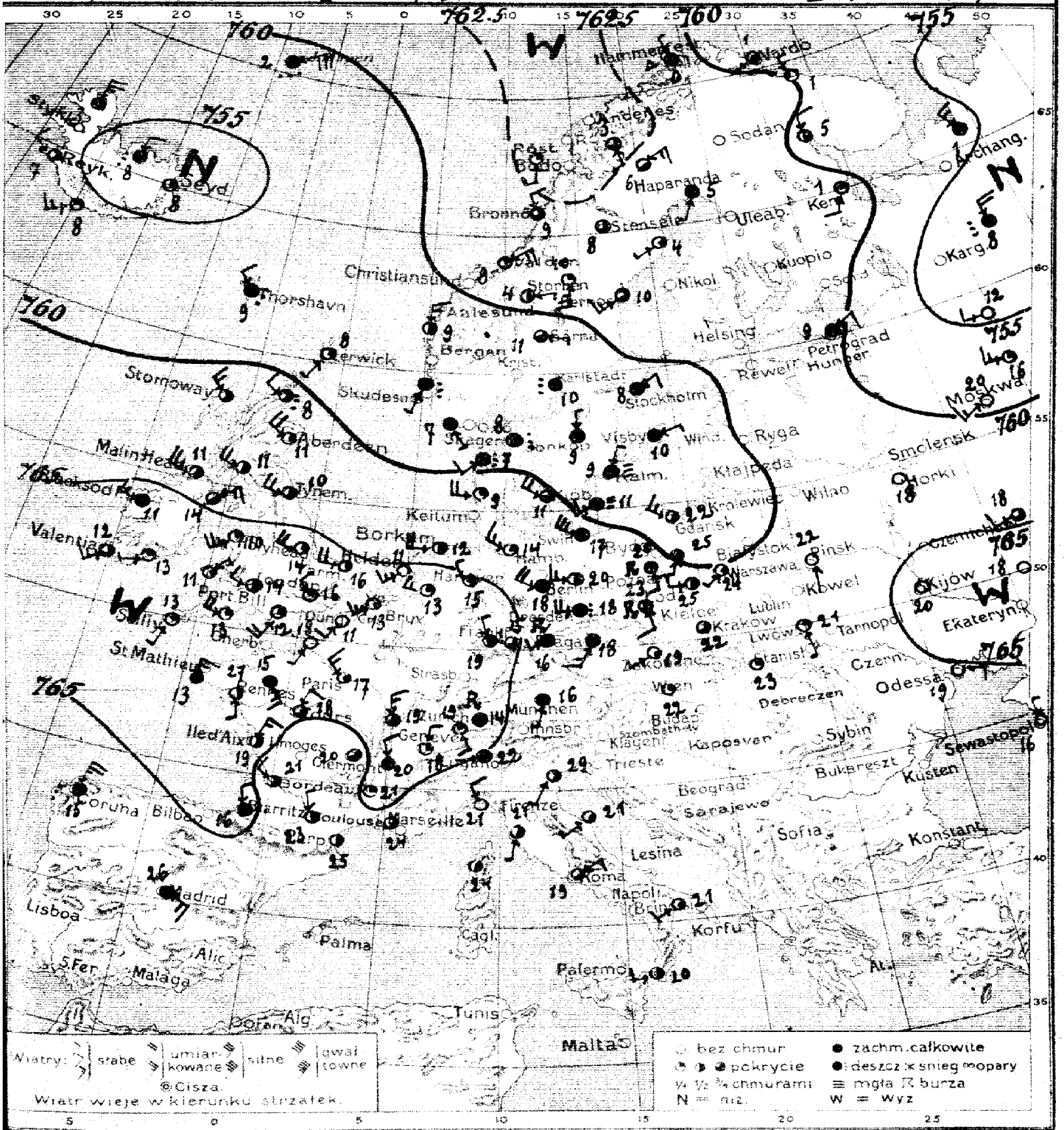
762.5
762.5
760
755
760
755
760
765
765
765
W
N
N
W
W
Stykkish.
Reykjavik
Seyd.
Andenes
Bodo
Sodankyla
Archang.
Haparanda
Broennoy
Stensele
Uleab.
Kem
Karg.
Kuopio
Nikol.
Christiansund
Stornoway
Aberdeen
Aalesund
Bergen
Lerwick
Thorshavn
Helsingf.
Petrograd
Rewel
Humber
Moskwa
Stockholm
Skudesnes
Visby
Wind.
Ryga
Smolensk
Malinhead
Valentia
Borkum
Keitum
Gdansk
Wilno
Minsk
Warszawa
Kowel
Kijow
Ekaterinosl
Lublin
Krakow
Lwow
Tarnopol
Odessa
Debreczen
Sybin
Sewastopol
Kusten
Bukarest
Sarajewo
Sofia
Konstant.
Lesina
Roma
Napoli
Korfu
Palermo
Tunis
Malta
St Mathieu
Ile d'Aix
Bordeaux
Marseille
Toulouse
Biarritz
Coruna
Bilbao
Madrid
Lisboa
Palma
Malaga
S.Fer.
Alg.
Paris
Munchen
Geneve
Trieste
Firenze
Budapest
Kaposvar
Klagenf.
Wien
Strasbg.
Brux.
Ostende
Hamb.
Berlin
Kiel
Kielce
Bjalystok
Pinsk
Czernowitz
Stanisl.
Czern.
Lubeck
Aberd.
Ostende
Brux.
Strasbg.
Paris
Genève
Munchen
Wien
Budapest
Trieste
Firenze
Roma
Napoli
Bari
Korfu
Palermo
Tunis
Malta
Algier
Cagli
Palma
Alic.
Malaga
S.Fer.
Madrid
Lisboa
Coruna
Bilbao
Biarritz
Toulouse
Marseille
Bordeaux
Limoges
Clermont
Ile d'Aix
St Mathieu
Valentia
Malinhead
Aberd.
Stornoway
Lerwick
Thorshavn
Bergen
Aalesund
Christiansund
Stockholm
Skudesnes
Visby
Wind.
Ryga
Gdansk
Wilno
Minsk
Warszawa
Kowel
Kijow
Ekaterinosl
Lublin
Krakow
Lwow
Tarnopol
Odessa
Debreczen
Sybin
Sewastopol
Kusten
Bukarest
Sarajewo
Sofia
Konstant.
Lesina
Roma
Napoli

Spostrzeżenia meteorologiczne z dnia dzisiejszego rano

Stacja	Ciśnienie 700 mm +	Wiatr	Zachmurzenie	Temp. °C	Opady mm	Temp. Max.	Temp. Min.
Polska							
Wilno	62.4	S 1	2	22	0		
Pińsk							
Białystok							
Brześć n/B							
Kraków							
Warszawa	60.2	SW2	4	24	0		
Łódź	60.7	W4	2	24	0		
Toruń							
Zamość	63.9	SSE2	1	21	0		
Lwów							
Zakopane							
Kraków	62.2	Cisza	3	22	0		
Kroszyce							
Poznań	62.3	SSE1	Burza	28	Grad		
Toruń							
Bydgoszcz							
Chojnice							
Toruń							
Hel							
Puck	62.4	SSW2	2	22	Grad		
Anglia							
Gdańsk	63.7	SSW3	2	20			
Lerwick	63.9	NNE	3	—			
Stornoway	—	NNW	2	19			
Aberdeen	66.5	SW	1	20			
Holy Head	68.0	SW	3	22			
Valentia	62.0	S	1	13			
Scilly	65.7	W	1	16			
Yarmouth	63.0	W	2	16			
Devonport	65.9	SW	0	17			
Holandia							
Helder	67.8	SW	1	13			
Harlingen	67.6	SSW	0	16			
Francja							
Brest	63.0	NNE	4	13			
St Mathieu	67.4	NW	1	17			
Paris	65.3	NW	3	18			
Boulogne	65.7	NNE	2	19			
Le Havre	64.4	Cisza	3	20			
Cherbourg	65.2	NNW	4	16			
Brest	68.8	SE	2	15			
L'Orient	63.6	NNW	2	23			
Nantes							
La Rochelle	65.3	NW	2	15			
Niemcy							
Memel	64.0	W	2	19			
Pillau	64.2	NNW	1	14			
Hamburg	61.1	NNW	4	17			
Swinemünde	62.9	W	2	20			
Berlin	61.5	W	Burza	19			
Szczecin	60.3	SSE	Burza	23			
Wrocław	66.2	NNW	2	19			
Frankfurt n/M	63.6	SSW	4	16			
Magdeburg	64.0	NNW	4	18			
Kassel	62.1	NNE	1	18			
Szwajcaria							
Genewa	66.8	Cisza	Burza	14			
Zurych	63.3	W	3	22			
Lugano	60.2	NNW	1	11			
Austria							
Kremsmünster	62.3	Cisza	Burza	18			
Salzburg	59.1	SSW	—	7			
Innsbruck	62.0	W	1	9			
Klagenfurt	62.3	SW	Burza	14			

Stacja	Ciśnienie 700 mm +	Wiatr	Zachmurzenie	Temp. °C	Opady mm	Temp. Max.	Temp. Min.
Szwecja							
Stockholm	60.4	SW6	1	10			
Hernösand	61.3	SSW2	4	5			
Haparanda	58.5	ENE2	4	10			
Wisby	58.5	Cisza	Cisza	10			
Karlstad	61.9	E2	2	4			
Starlim	57.2	N2	4	9			
Jönköping	60.8	NW	Krupy	9			
Norwegia							
Bodoe	62.4	NW	3	9			
Bronnö	61.1	NE	1	8			
Christiansund	59.2	SSW	Mgła	—			
Skudesnes							
Finlandja							
Helsinki							
Seriavala							
Borgo							
Wasa							
Sodankylä							
Estonia							
Fallin (Reval)							
Dorpat							
Filsand	60.3	NE4	4	9			
Rosja							
Petrograd	59.5	SW6	0	20			
Wilno	65.7	Cisza	0	20			
Odessa	64.9	ESE4	0	19			
Kiew	60.2	SSW4	1	1			
Moskwa	59.4	ENE	Cisza	9			
Am Noyen	66.1	NW4	—	9			
Thorshavn	64.5	Cisza	1	13			
Seydisfjord							
Austria							
Wien							
Feldkirch							
Innsbruck							
Klagenfurt	62.5	SSW6	4	16			
Czechosłowacja							
Praga	63.7	NSW4	Burza	16			
Liegen (Libeń)	61.6	SW2	1	19			
Otomaice							
Stara Data	62.4	Cisza	1	24			
Preszburg	62.0	—	1	22			
Węgry							
Budapeszt							
Szombathely							
Szeged	—	ESE6	4	26			
Hiszpania							
Madryt	63.0	NNE	Odesza	15			
Coruna							
Palma	63.0	NW4	0	21			
Włochy							
Genua							
Livorno	63.0	SSW2	2	21			
Rzym	62.0	NE4	3	19			
Neapol	61.7	SSW2	3	9			
Foggia	62.8	SW4	1	21			
Messina	63.0	W4	2	26			
Syrakuzy	63.6	SW2	1	21			
Palermo							
Bałkany							
Belgrad							
Bukareszt							
Sofja							
Konstantynopol							
Athenes							
Afryka							
Malta							
Tunes							
Alger							
Stacje górskie							
Sonnblick (3105)							
Jungfrau (2964)							
Säntis (2500)							

Spostrzeżenia pilotowe.

Stacja	Data	Godzina	500	1000	1500	2000	2500	3000	3500	4000	4500	5000	Prędkość dolnej chmury	Rodzaj chmur	Uwagi
Aberdeen															

Wydawnictwo Państwowego Instytutu Meteorologicznego w Warszawie

Edition du matin (7h G.M.T.) 17.V.24. N°1382

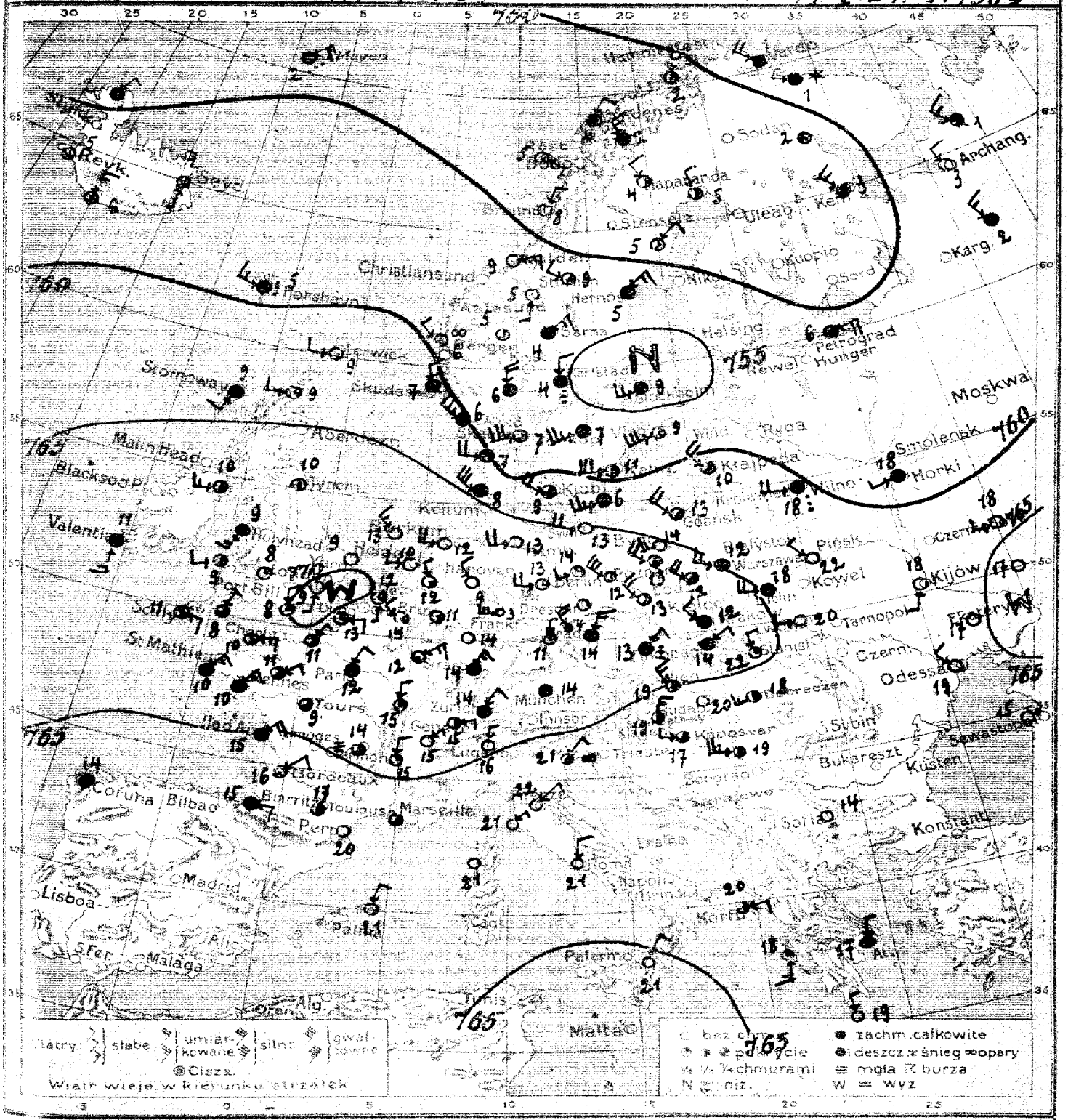

Warszawa. Mapa pogody z dnia 17.V. Sobota 1924 r. 7 rano. Rocznik V. №1382

Przewidywany przebieg pogody w ciągu doby następnej: Dość pogodnie, cieplej.

słabe wiatry północno-zachodnie i północne.

L. B.

Wydano dnia 17.V. 1924 r. o godz. 11 h. 30 m.

Spostrzeżenia meteorologiczne z dnia dzisiejszego rano

	Stacja	Ciśnienie 700 mm.	Wiatr	Zachmurzenie	Temp. °C.	Opady m m.	Temp. Max.	Temp. Min.
Polska	Wilno	60.3	W8	deszcz	18	11	27	18
	Pińsk	60.6	NW2	0	22	0	25	—
	Białystok							
	Brześć n/B							
	Kwirce							
	Warszawa	65.2	WNW6	4	12	1	23	12
	Łódź	66.6	NW4	3	12	1	29	11
	Lublin	62.4	W8	4	13	0	—	15
	Lwów	63.3	W4	0	20	0	27	12
	Zakopane	66.6	NE2	4	14	12	23	7
	Kraków	67.2	NW4	4	12	0	28	13
	Cieszyn							
	Poznań	67.6	WNW4	2	13	29	29	11
	Toruń							
	Bydgoszcz	58.6	SW6	4	14	2	30	11
	Chojnice							
	Tczew							
	Hel							
	Puck							
Prusy	Gdańsk	63.6	WSW6	2	13	0	30	18
Anglia	Czarnick	62.2	WSW4	0	9	—		
	Stornoway	63.5	S4	4	9	1		
	Aberdeen	66.2	—	—	—	—		
	Holy Head	68.3	SSW8	4	9	0		
	Valentia	67.0	S8	4	14	0		
	Scilly	69.0	SSE4	3	11	0		
	Yarmouth	69.3	cisza	0	9	0		
	Plymouth	67.4	— " —	2	10	0		
Hol.	Helder	68.1	W4	0	10	0	—	7
	Wissingen	70.0	SE	1	12	0	—	6
Francja	Cherbourg	69.3	E4	1	13	0	—	6
	Brest	67.6	NNE6	4	10	0	—	8
	Paris	69.2	NNE4	4	12	0	—	5
	Dijon	67.—	N4	1	15	0	—	10
	Rochefort	64.5	NE8	4	15	0	—	11
	Clermont	65.7	cisza	mgła	14	0	—	9
	Biarritz	63.4	ESE4	4	15	0	—	—
	Rennes	68.2	NE4	3	11	0	—	7
	Strasbourg	68.4	NNE8	4	14	0	—	12
Bel.	Bruxelles	69.8	NW4	1	14	0	—	6
Niemcy	Cöllingen	69.5	NE4	0	9	0	—	6
	Borkum	68.3	W8	0	12	0	—	
	Hamburg	67.4	W8	0	13	0	—	8
	Swinemünde	65.3	W8	1	13	0	—	9
	Berlin	68.0	W4	1	14	0	—	0
	Dresden	69.5	NW8	2	12	2	—	9
	Breslau	68.0	NW8	3	13	3	—	12
	Frankfurt M.	69.3	W8	1	13	0	—	8
	München	69.7	cisza	4	14	0.5	—	12
	Kłajpeda	69.6	NW8	3	10	0	—	—
Szwajc.	Genève	67.0	NE4	0	15	4	—	12
	Zürich	67.7	NNE4	4	14	12	—	13
	Lugano	64.7	N2	0	16	0	—	12
Dania	Kjöbenhavn	62.4	WNW8	3	9	0		
	Skagen	57.1	WSW12	3	7	0		
	Hanaholm	59.8	W8	4	7	0		
	Bravandshak	64.5	NW12	4	8	0		
	Hammerhus	62.2	WSW10	4	6	0		

	Stacja	Ciśnienie 700 mm.	Wiatr	Zachmurzenie	Temp. °C.	Opady m m.	Temp. Max.	Temp. Min.
Szwecja	Stockholm	57.4	WNW6	4	8	13		
	Hernösand	57.2	NNE6	4	5	0		
	Haparanda	61.4	NNW4	2	3	0.4		
	Wisby	56.3	WNW2	1	9	0		
	Karlstad	54.3	N4	deszcz	4	—		
	Storlien	59.0	S4	0	3	—		
	Jönköping	57.8	WSW10	4	7	11		
Norwegia	Andenes	63.8	NNE4	4	4	1.		
	Brønnö	60.3	NNE4	0	8	0		
	Valdevaund	59.1	ENE6	0	9	0		
	Skudesnes	61.7	NNW4	4	7	1		
Finlandja	Helsingfors							
	Sortavala							
	Kuopio							
	Wasa							
	Sodankylä							
Estonja	Tallin (Reval)							
	Dorpat							
	Filsand							
Rosja	Petrograd							
	Moskwa	59.1	ENE8	4	6	—		
	Kijów	58.7	W6	2	18	—		
	Odessa	63.9	SSW2	0	18	—		
	Kiszyniew	64.2	NW4	0	19	—		
	Tyflis (Kaukazus)	58.9	W4	4	18	—		
	Thorshavn	61.9	NE8	deszcz	2	—		
	Seydisfjord	59.5	W8	— " —	5	—		
Austrja	Wien	58.3	S2	3	4	—		
	Feldkirch							
	Innsbruck							
	Klagenfurt							
Czechosłowacja	Praha							
	Eger (Cheb)	68.8	NNE6	4	14	0	—	13
	Ołomuniec	69.3	NNE2	1	11	4	—	8
	Stara Dala	67.0	NE4	deszcz	13	—	—	—
	Koszyce							
Węgry	Budapeszt	66.1	N4	1	22	0	—	14
	Szombathely	64.3	NW8	3	18	0	—	16
	Szeged	63.2	cisza	0	20	0	29	13
Hiszp.	Madrid	64.5	N10	3	19	0	26	12
	Corunna	63.8	W10	2	19	—	27	18
	Palma	60.0	cisza	4	14	—		
Włochy	Genua	65.0	NNE4	0	21	—		
	Parma	65.0	NNE2	0	21	—		
	Livorno	63.2	NE4	0	22	—		
	Rzym	63.1	NE2	0	22	—		
	Napoli	63.4	N4	0	21	—		
	Palermo	63.4	NE4	opady	21	—		
	Maddalena							
	Palermo							
Bałkany	Belgrad							
	Bucuresti							
	Sofja							
	Konstantynopol	63.4	cisza	0	14	—		
	Athenes							
Afryka	Malta	60.6	NNE2	4	17	1		
	Tunis							
	Alger							
Stacje górskie	Sonnblick (3105)							
	Zugspitze (2964)							
	Säntis (2500)							

Spostrzeżenia pilotowe.

Stacja	Godz.	Wiatr dolny	500	1000	1500	2000	2500	3000	3500	4000	4500	5000	Chmury dolne chmur	Rodzaj chmur	Uwagi
Warszawa															

Ogólny stan atmosfery w dniu 17.X-24 r.
Obszar wysokiego ciśnienia nad Europą zachodnią.
W Polsce chmurno, miejscami deszcze, temperatura od 12° do 28°.

Wydawnictwo Państwowego Instytutu Meteorologicznego w Warszawie

Édition du soir [18 h. G.M.T.] — *17. V. 24. № 138 S.*

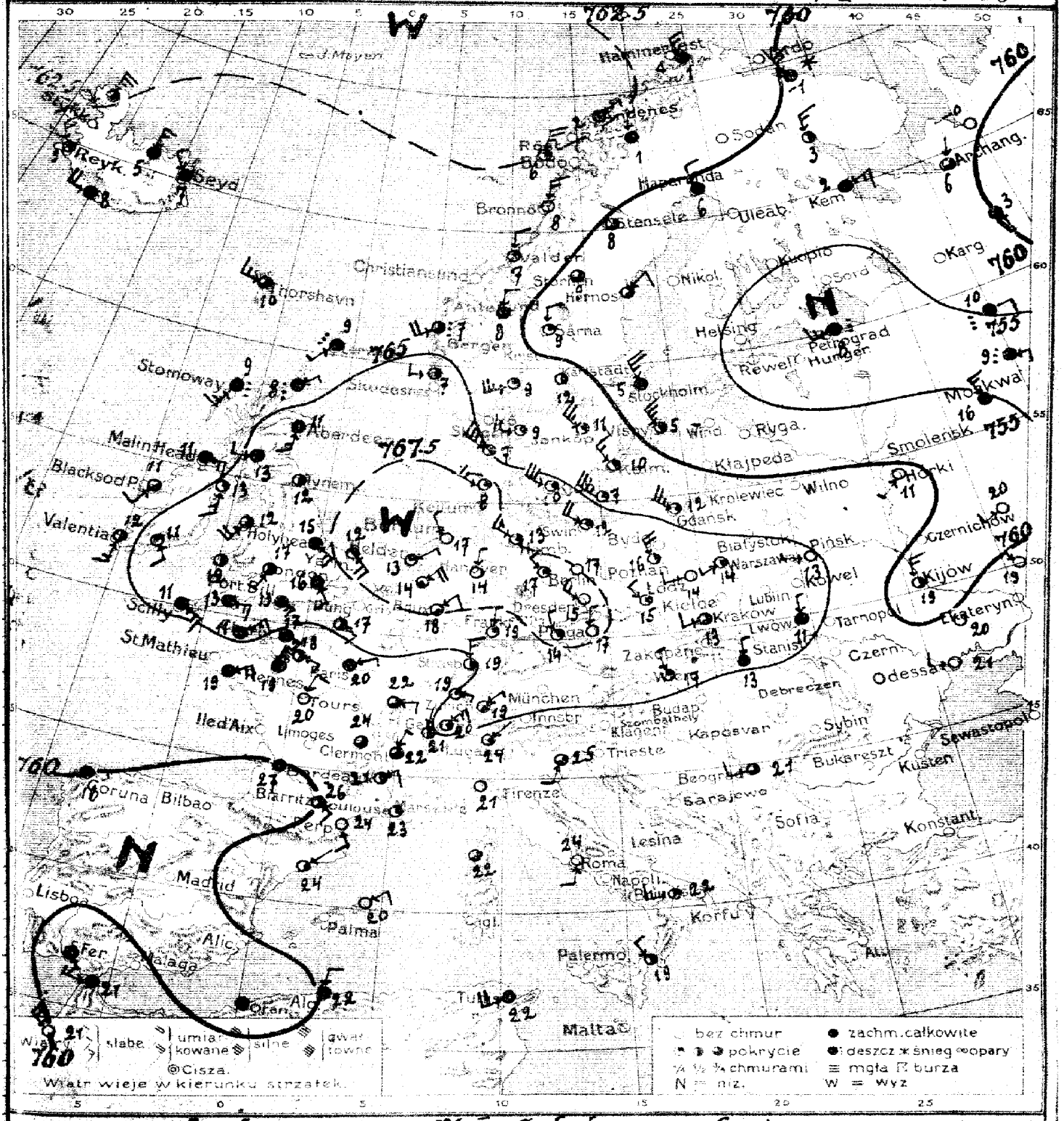
W
N
W
N
765
767.5
760
755
Reyk.
Seyd
Bronno
Christianesund
Thorshavn
Stornoway
Malin Head
Blacksod Pt.
Valentia
Scilly
St. Mathieu
Ile d'Aix
Coruna
Bilbao
Lisbon
Madrid
Gibr.
Malaga
Alic.
Fer.
Oran
Alger
Tunis
Malta
Palermo
Roma
Napoli
Korfu
Lesina
Sarajewo
Sofia
Konstant.
Beograd
Bukarest
Sewastopol
Odessa
Kijow
Moskwa
Petrograd
Helsing.
Stockholm
Ryga
Wilno
Smolensk
Kowel
Lwow
Krakow
Warszawa
Berlin
Hamburg
Paris
Tours
Limoges
Clermont
Toulouse
Barcelona
Marseille
Nizza
Genua
Trieste
Firenze
München
Innsbr.
Budap.
Debreczen
Kaposvar
Sybin
Lodz
Kielce
Lublin
Tarnopol
Stanisl.
Czern.
Jekaterynosl.
Archang.
Kem
Uleab.
Karg
Kuopio
Sord
Nikol.
Hermos
Sarma
Stenselo
Haparanda
Haparanda
Reykjavik
Jan Mayen
Bodö
Trondhjem
Bergen
Aberdeen
Holyhead
Yarmouth
Valdem
Skudesnes
Kristiansund
Kopenhagen
Gdansk
Bialystok
Pinsk
Czernichow
Zakopane
Klagenf.
Szombathely
Innsbr.
Sybin
Bukarest
Küsten
Konstant.
Sarajewo
Lesina
Korfu
Palermo
Malta
Tunis
Alger
Oran
Alic.
Malaga
Fer.
Palma
Madrid
Lisbon
Coruna
Bilbao
Barcelona
Marseille
Nizza
Genua
Firenze
Trieste
Clermont
Limoges
Ile d'Aix
Tours
Paris
Scilly
St. Mathieu
Valentia
Blacksod Pt.
Malin Head
Stornoway
Thorshavn
Christianesund
Bronno
Reykjavik
Jan Mayen
Bodö
Trondhjem
Bergen
Aberdeen
Holyhead
Yarmouth
Valdem
Skudesnes
Kristiansund
Kopenhagen
Gdansk
Wilno
Smolensk
Moskwa
Petrograd
Helsing.
Stockholm
Ryga
Kowel
Lwow
Krakow
Warszawa
Berlin
Hamburg
Debreczen
Kaposvar
Sybin
Lodz
Kielce
Lublin
Tarnopol
Stanisl.
Czern.
Jekaterynosl.
Archang.
Kem
Uleab.
Karg
Kuopio
Sord
Nikol.
Hermos
Sarma
Stenselo
Haparanda
Haparanda

Spostrzeżenia meteorologiczne z dnia dzisiejszego rano 17. V. 24 g. 18 G.M.T.

	Stacja	Ciśnienie 700 mm+	Wiatr	Zachmurzenie	Temp. °C.	Opady mm.	Temp. Max.	Temp. Min.
Polska	Wilno							
	Pińsk	65.2	WNW2	4	13			
	Białystok							
	Brześć n/B							
	Kowel							
	Warszawa	65.5	WSW2	1	14			
	Łódź	65.3	W4	0	14			
	Lublin							
	Lwów	67.2	N2	4	11			
	Zakopane							
	Kraków	67.6	WSW4	3	13			
	Cieszyn							
	Poznań	66.8	NNW1	2	16			
	Toruń							
	Bydgoszcz							
	Chojnice							
	Tczew							
	Hel							
	Piask							
M.	Gdańsk	64.6	WNW10	1	12			
Anglia	Fernes	63.9	SW2	4	9			
	Stornoway	63.3	SSW6	deszcz	9			
	Aberdeen	65.1	S6	4	11			
	Holy-Head	66.0	SSW8	3	12			
	Valentia	63.9	S6	2	12			
	Scilly	65.1	E8	4	11			
	Yarmouth	68.7	SE8	2	12			
	Plymouth	66.0	cisza	2	12			
Hol.	Helder	69.0	ENE2	1	13			
	Delfshaven	68.6	NE8	1	14			
Francja	Gris Nez							
	Cherbourg	62.1	ENE6	2	19			
	Paris	64.6	ENE2	4	20			
	Dijon	63.2	E4	3	22			
	Ile d'Aix							
	Clermont	61.3	cisza	3	24			
	Biarritz							
	Rennes	63.4	NNE2	4	19			
	Strasbourg	64.8	N6	2	19			
Bel.	Bruxelles							
Niemcy	Keitum							
	Borkum	68.8	NW4	0	17			
	Hamburg	67.1	WNW6	1	13			
	Stralsund	67.0	WNW8	1	14			
	Berlin	67.5	cisza	0	17			
	Dresden	68.0	WNW6	0	15			
	Breslau	67.1	NW4	1	15			
	Frankfurt n/M	66.6	N2	1	19			
	Lindenberg	69.2	N2	0	14			
Szwajc.	Geneve	64.6	NNE1	2	21			
	Zürich	65.7	NE2	2	19			
	Lugano	62.7	NE1	1	24			
Dania	Kjöbenhavn	63.5	WNW12	1	10			
	Skagen	63.1	W6	1	9			
	Hanstholm	64.9	WNW10	2	7			
	Bloavandshuk	68.2	WNW6	1	8			
	Hammeröhus	64.1	WNW14	1	7			

	Stacja	Ciśnienie 700 mm+	Wiatr	Zachmurzenie	Temp. °C	Opady mm	Temp. Max.	Temp. Min.
Szwecja	Stockholm	57.3	NNW10	4	5			
	Hernösand	58.8	NE4	3	7			
	Haparanda	59.6	NNW4	4	6			
	Wisby	58.8	NW10	2	5			
	Karlstad	61.0	cisza	2	12			
	Storlien							
	Jönköping	62.1	WNW10	1	11			
Norwegja	Andenes	63.3	NE2	4	2			
	Bronnö	60.4	N6	0	8			
	Valdersund	61.5	N4	1	7			
	Skudesnes	65.8	W4	2	7			
Finlandja	Helsinki							
	Sortavala							
	Kuopio							
	Wasa							
	Sodankylä							
Estonja	Tallin (Reval)							
	Dorpat							
	Filsand							
Rosja	Petrograd	53.6	WSW6	deszcz	9			
	Moskwa	55.5	NNW6	4	16			
	Archangielsk	58.7	NNE1	3	6			
	Kr[illegible]	58.5	N6	2	19			
	Odessa	60.5	WNW4	0	21			
	Jan Mayen							
	Thorshavn	61.9	WNW6	2	10			
	Seydisfiord	61.9	NW2	4	7			
Austrja	Wien							
	Feldkirch							
	Innsbruck							
	Klagenfurt							
Czechosłowacja	Praha	67.7	N2	0	17			
	Eger (Cheb)	67.6	NNW2	1	14			
	Olomuniec							
	Stara Dala							
	Koszyce	65.0	N2	4	13			
	Bratislava	65.6	NNW2	1	17			
Węgry	Budapest							
	Szombathely							
	Szeged							
Hiszp.	Madrid							
	Coruna	60.0	cisza	4	16			
	Lisbona	62.0	NE4	0	20			
Włochy	Genova	63.0	cisza	0	21			
	Firenze							
	Messina	63.0	NW2	2	19			
	Roma	62.0	SSW4	0	24			
	Napoli							
	Brindisi							
	Taranto	61.1	W6	1	22			
	Palermo	62.5	SSW2	3	25			
Bałkany	Beograd	62.0	W4	3	21			
	Bucuresti							
	Sofja							
	Konstantynopol							
	Athènes							
	Malta							
Afryka	Tunisoger	61.0	W2	4	21			
	Alger	60.0	N4	4	22			
Szczyty górskie	Sonnblick (3105)							
	Zugspitze (2964)							
	Säntis (2500)	-	-	-	-			

Spostrzeżenia pilotowe.

Stacja	Godz.	Wiatr dolny	500.	1000	1500	2000	2500	3000	3500	4000	4500	5000	Temp. dolna dowr.	Temp. górna	Uwagi
Warszawa															

Wydawnictwo Państwowego Instytutu Meteorologicznego w Warszawie

Édition du matin [7 h. G.M.T.J. *18. V. 24. N° 139*

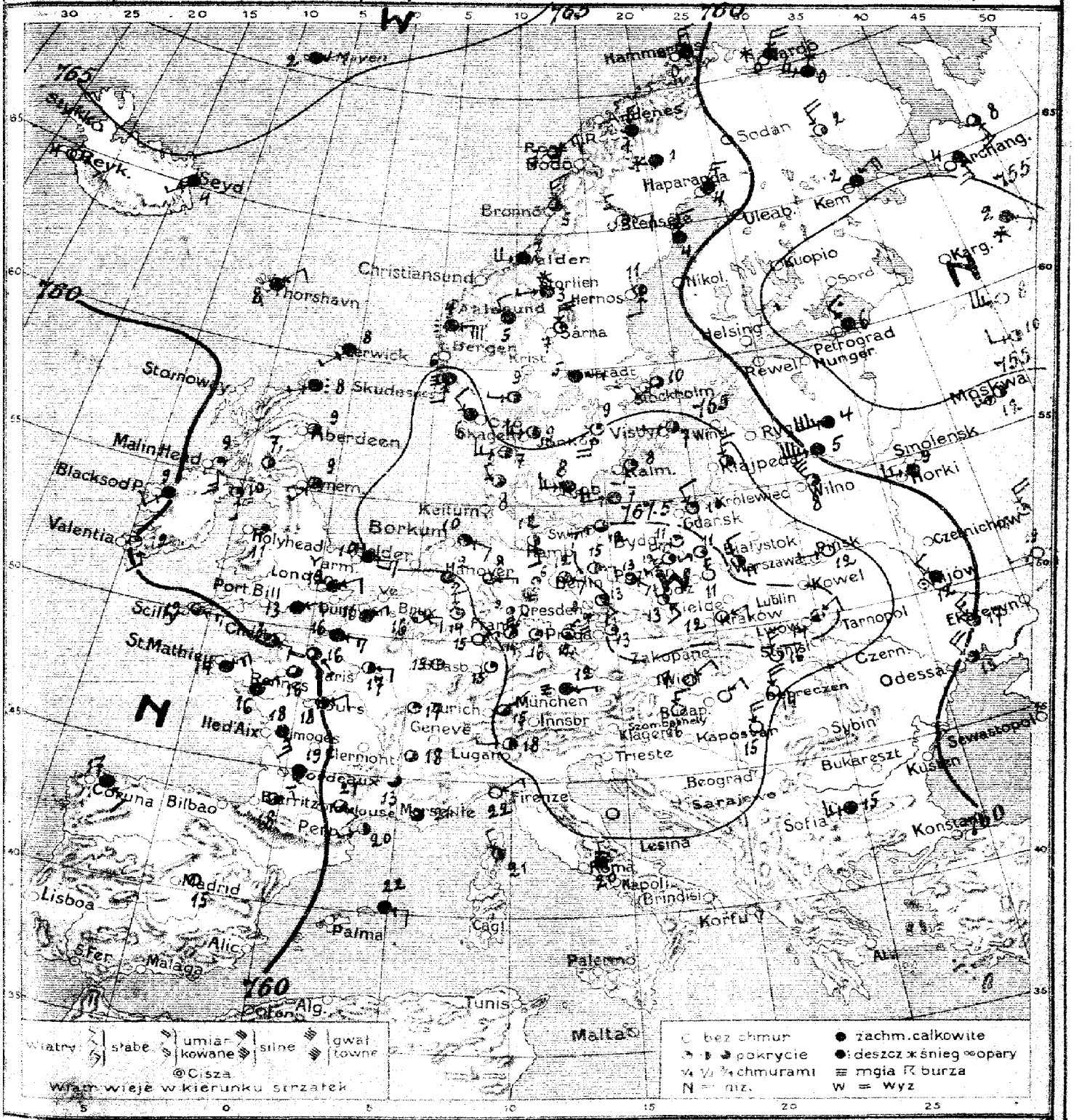

Warszawa. Mapa pogody z dnia 18. V. *Niedziela 1924 r. 7 rano. Rocznik V. N°* 139

Przewidywany przebieg pogody w ciągu doby następnej: Pogodnie i ciepło. słabe wiatry lokalne.-

S.H.

Wydano dnia 18. V. *1924 r. o godz.* 11 h.

Spostrzeżenia meteorologiczne z dnia dzisiejszego rano

	Stacja	Ciśnienie 700 mm+	Wiatr	Zachmurzenie	Temp. °C	Opady mm.	Temp. Max.	Temp. Min.
Polska	Wilno	62.8	NW10	3	8	3	15	6
	Pińsk	66.8	W2	0	12	0.4	23	–
	Białystok							
	Brześć n/B							
	Kiwerce							
	Warszawa	67.0	NNW4	2	11	0	22	7
	Łódź	68.7	N2	0	11	0	21	7
	Lublin							
	Lwów	68.1	NE4	1	14	0	23	6
	Zakopane	68.8	NE4	1	11	9	14	0
	Kraków	68.9	ENE4	0	12	8	21	5
	Cieszyn							
	Poznań	68.7	SW2	1	12	0	19	7
	Toruń	68.0	SW2	1	11	0	–	11
	Bydgoszcz	68.4	WSW2	1	11	0	21	6
	Chojnice							
	Tczew							
	Hel							
	Puck							
W.	Gdańsk	66.7	NNW4	1	10	0	24	7
Anglia	Lerwick	62.0	SW2	4	8			
	Stornoway	61.8	WSW2	deszcz	8	1		
	Aberdeen	63.3	cisza	2	9	0.4		
	Holy-Head	62.3	— " —	1	11	0		
	Valentia	60.1	SE 4	1	12	–		
	Scilly	59.3	E6	3	12	0		
	Yarmouth	65.0	E6	4	10	0		
	Bynemouth	63.8	SW2	2	9	9		
Hol.	Vlissingen	64.5	ESE6	4	12	–		
		–	–	–	–			
	Helder	62.3	ENE2	4	11	–	–	10
	Nieuwediep	58.0	ENE6	4	14	–	–	–
Francja	Paris	61.2	E4	2	17	0	–	14
	Dijon	62.7	cisza	1	17	0		11
	Rochefort	59.2	SE6	4	18	0		16
	Clairdam	63.2	cisza	3	18	0		12
	Boyenne	59.4	NE4	2	18	0		14
	Rennes	59.2	cisza	3	16	ślad		12
	Strasbourg	63.8	— " —	1	15	0		10
Bel.	Bruxelles	63.0	E4	1	16	0		10
Niemcy	Memmingen	67.2	E2	3	8	0		5
	Borkum	66.7	ESE4	4	10	0		8
	Hamburg	66.9	SSE2	2	12	0		7
	Swinemünde	67.6	WSW2	3	12	0		4
	Berlin	67.6	E2	2	15	0		10
	Dresden	67.3	SE4	2	13	0		6
	Breslau	68.1	SE4	2	13	0		7
	Frankfurt M.	67.7	NNE2	2	14	0		13
	München	65.6	E2	mgła	12	0		6
	Kłajpeda	66.0	N6	2	–	0		
Szwajc.	Genève							
	Zürich	65.2	NE1	2	15	0		11
	Lugano	65.6	W2	2	18			
Dania	Kjöbenhavn	66.6	W6	2	8	0		–
	Skagen	63.9	W6	2	9	0		
	Hanstholm	65.5	W6	2	7	0		
	Blaavandshuk	67.6	NW2	3	8	0		
	Hammerahus	66.8	W6	4	7	0		

	Stacja	Ciśnienie 700 mm+	Wiatr	Zachmurzenie	Temp. °C	Opady mm.	Temp. Max.	Temp. Min.
Szwecja	Stockholm	62.9	SW4	3	10	0		
	Härnösand	60.2	SW	2	11	0.2		3
	Haparanda	60.6	NNE6	4	4	0		0
	Wisby	65.1	W2	3	7	0		
	Karlstad	63.7	E2	4	5	–		
	Stordien	62.9	W2	śnieg	3	ślad		-1
	Jönköping	65.0	SSW8	1	9	0		5
Norwegja	Vardöy	60.5	N6	krupy	0	0.5		
	Bröno	62.7	N6	3	5	0		
	Valdersund	62.6	W8	4	7	–		
	Tydenes	65.3	SW	mgła	6	0		
Finlandja	Helsinki							
	Sortavala							
	Kuopio							
	Wasa							
	Sodankylä							
Łotwa	Windau	58.5	W14	4	4	0.2	18	4
	Dünaburg	59.4	W14	4	5			
	Filsand							
Rosja	Petrograd	51.1	NW4	4	6	6		
	Moskwa	56.6	WSW6	2	12	2		
	Archangielsk	55.9	SSE6	4	4	0		
	Kijów	63.1	NW4	deszcz	12	0		
	Odessa	59.6	NW8	3	19	0		
Austrja	Jan Mayen	65.3	ENE4	4	2	ślad		
	Thorshavn							
	Seydisfiord							
	Wien							
	Feldkirch							
	Innsbruck							
	Klagenfurt							
Czechosłowacja	Praha	67.6	cisza	1	13	0		6
	Eger (Cheb)	66.9	NE2	1	12	0		4
	Ołomuniec							
	Stara Dala							
	Rosnice	65.0	N8	0	14	–		
	Bratislava	66.6	NE4	0	17	0		9
Węgry	Debreczen	65.0	N8	0	14	0	20	11
	Szombathely	67.3	N4	0	16	ślad	22	7
	Szeged	65.6	N8	0	15	0	25	13
Hiszp.	Madrid	57.0	cisza	0	15			
	Coruna	58.0	ESE4	4	17			
	Mahon	63.0	E4	4	22			
Włochy	Genova	64.0	NE2	0	22			
	Firenze							
	Aspio	66.0	cisza	0	–			
	Roma	–	N2	4	20			
	Napoli							
	Brindisi							
	Maddalena							
	Palermo							
Bałkany	Belgrad							
	Bucuresti							
	Sofja	61.9	W6	4	15	ślad	22	12
	Konstantynopol							
	Athènes							
Afryka	Malta							
	Tunis							
	Alger							
Stacje górskie	Swantitok (3105)							
	Zugspitze (2964)							
	Säntis (2500)							
	Brocken	67.2	S3	3	6	0	–	3

Spostrzeżenia pilotowe.

Stacja	600 m.	Wiatr dolny	500	1000	1500	2000	2500	3000	3500	4000	4500	5000	Zjawiska szkodliwe	Zjawiska chmurne	Uwagi
Warszawa		NNW2	NNW7	NNW	WNW14	WNW8	NW12	-	-	-	-	-	-	-	-
Poznań	617	NNW2	NNW3	NNW8	WNW12	-	-	-	-	-	-	-	-	-	-

Ogólny stan atmosfery w dn. 18. V. 24 r.

Obszar wysokiego ciśnienia nad Europą środkową, niskiego nad Atlantykiem oraz nad Rosją. – W Polsce przeważnie pogodnie, temperatura od 8° (Wilno) do 14° (Lwów). —

Wydawnictwo Państwowego Instytutu Meteorologicznego w Warszawie

Édition du soir [18 h. G.M.T.] 18. V 24 N: 139 b.

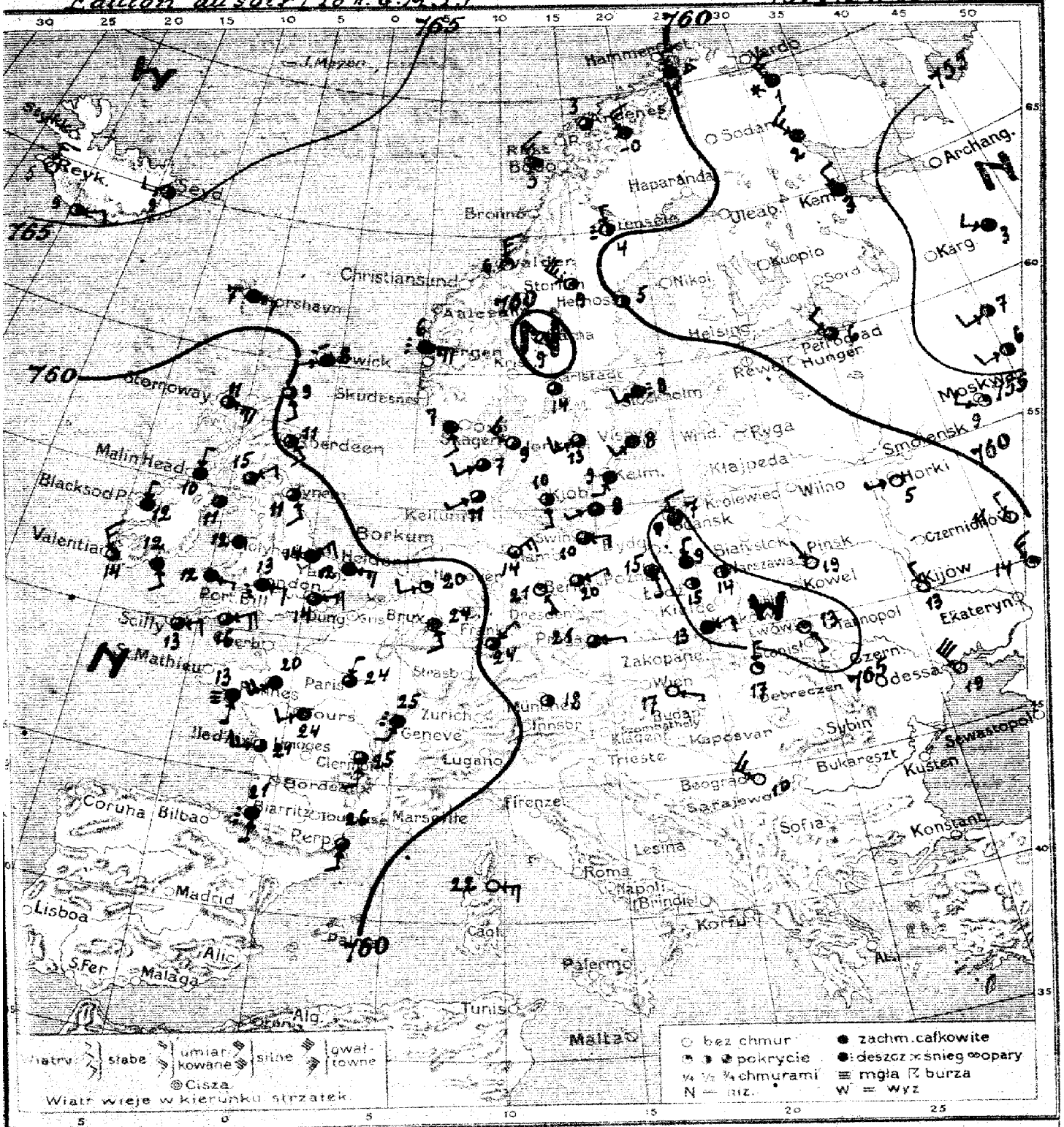
Reykj.
Seyd.
Stykkish.
Christiansund
Stornoway
Malin Head
Blacksod Pt.
Valentia
Scilly
Ushant
St Mathieu
Pte de Grave
Pte de la Hague
Cherbourg
Le Havre
Dieppe
Boulogne
Calais
Ostende
Borkum
Helder
Den Helder
Hoek v. Holland
Terschelling
Vlissingen
Flushing
Brest
Lorient
Nantes
Paris
Tours
Geneve
Lugano
Bordeaux
Biarritz
Perpignan
Coruña
Bilbao
Madrid
Lisboa
S.Fer
Malaga
Alic.
Oran
Alg.
Tunis
Palermo
Cagli
Roma
Napoli
Brindisi
Lesina
Firenze
Marseille
Toulouse
Zurich
Innsbr.
Trieste
Belgrad
Sarajewo
Sofia
Bukarest
Budapest
Kaposvar
Sybin
Debreczen
Zakopane
Lwów
Kowel
Brest
Pinsk
Kijów
Odessa
Ekaterynoslaw
Sewastopol
Kusten
Konstant.
Korfu
Malta
Pantelleria
Hammerfest
Haparanda
Kemi
Uleaborg
Kuopio
Nikol
Helsingf.
Petrosawod
Hunger
Archang.
Karg
Moskwa
Smolensk
Ryga
Wind.
Libau
Kiajpeda
Wilno
Grodno
Bialystok
Warszawa
Dresden
Prag
Wien
Budapest
Lemberg
Tarnopol
Czernowitz
Orsk
Stockholm
Visby
Skudesnes
Aberdeen
Kopenhagen
Malmö
Gotland
Karlskrona
Oslo
Stavanger
Bergen
Aalesund
Storlien
Hernösand
Sodankylä
Renselä
Brönnö
Kalmar
Kristianstad
Kristianstad
Kiel
Hamburg
Berlin
Leipzig
Breslau
Posen
Kattowitz
Krakau
Lemberg
Kowel
Pinsk
Bialystok
Grodno
Wilno
Ryga
Libau
Windau
Kiajpeda
Memel
Danzig
Königsberg
Thorn
Kalisch
Lodz
Warschau
Ostrolenka
Bialystok
Brest
Pinsk
Kowel
Lemberg
Tarnopol
Czernowitz
Kijów
Ekaterynoslaw
Odessa
Sewastopol
Kusten
Konstant.
Bukarest
Sybin
Debreczen
Budapest
Kaposvar
Agram
Sarajewo
Belgrad
Trieste
Lugano
Zurich
Innsbr.
Wien
Prag
Dresden
Leipzig
Berlin
Hamburg
Kiel
Kopenhagen
Malmö
Gotland
Karlskrona
Oslo
Stavanger
Bergen
Aalesund
Storlien
Hernösand
Sodankylä
Renselä
Brönnö
Haparanda
Kemi
Uleaborg
Kuopio
Nikol
Helsingf.
Petrosawod
Hunger
Archang.
Karg
Moskwa
Smolensk
Ryga
Wind.
Lib

Spostrzeżenia meteorologiczne z dnia dzisiejszego rano 13.V.24 g. 8 h. rano

	Stacja	Ciśnienie 700 mm +	Wiatr	Zachmurzenie	Temp. °C.	Opady mm.	Temp. Max.	Temp. Min.
Polska	Wilno							
	Pińsk	64.3	NW1	0	12			
	Białystok							
	Brześć n/B							
	Kowieze							
	Wirszawa	65.3	cisza	2	14			
	Łódź	66.4	— " —	2	13			
	Lublin							
	Lwów	66.4	SE2	1	13			
	Zakopane							
	Kraków	65.6	ENE4	4	13			
	Cieszyn							
	Poznań	64.8	SE2	4	15			
	Toruń	66.1	N2	4	9			
	Bydgoszcz							
	Chojnice							
	Tczew							
	Hel							
	Łeba							
Niemcy	Gdańsk	65.9	N4	4	7			
Anglia	Terrick	60.7	WSW2	deszcz	8			
	Stornoway	59.8	E10	2	11			
	Aberdeen	60.7	SE4	2	11			
	Haty Head	57.4	cisza	4	12			
	Valentia	56.8	NW6	3	14			
	Scilly	55.9	ENE4	3	13			
	Yarmouth	59.9	E6	4	12			
	Falmouth	58.8	SE4	3	11			
Holandja	Helder							
	De Bilt	59.4	WSW4	1	20			
Francja	Gris Nez							
	Tours	58.5	WSW4	4	24			
	Paris	57.3	NNE2	1	24			
	Dijon	58.7	SSW4	4	25			
	Ile d'Aix	58.6	WSW6	3	21			
	Clermont	58.0	SW	3	25			
	Biarritz	57.6	S2	mgła	21			
	Bayonne	57.2	SW8	4	20			
	Perpignan	59.1	SW	3	26			
Belgja	Bruxelles							
Niemcy	Magdeburg	61.6	SE2	1	21			
	Norderney							
	Hamburg	62.4	NE6	1	14			
	Swinemünde	64.3	E4	3	10			
	Berlin	62.3	ENE2	3	20			
	Dresden							
	Breslau							
	Frankfurt n/M	60.4	NE2	3	24			
	Munchen	60.1	cisza	2	18			
Szwajcarja	Genewa							
	Zurych							
	Lugano							
Dania	Skagen	64.3	SSE2	2	10			
	Skagen	63.2	WNW6	2	9			
	Kopenhaga	63.6	WSW4	3	7			
	Kristiansund	63.8	WSW2	3	11			
	Christiansund	64.5	WSW2	3	8			

	Stacja	Ciśnienie 700 mm +	Wiatr	Zachmurzenie	Temp. °C	Opady mm.	Temp. Max
Szwecja	Stockholm	61.5	WSW4	deszcz	8		
	Hernösand	60.0	cesza	2	5		
	Haparanda	60.7	N2	4	9		
	Wisby	61.8	SW4	4	8		
	Karlstad	60.5	cesza	3	14		
	Sztuna	59.0	— " —	1	9		
	Jönkoping	62.2	NSW6	3	13		
Norwegja	Vardoe	62.5	cesza	3	3		
	Bodö	63.0	NW6	4	3		
	Valdersund	61.8	N6	1	6		
	Stegsby	60.9	N4	krupy	1		
Finlandja	Helsinki						
	Sozavala						
	Kuopio						
	Wasa						
	Sodankylä						
Estonja	Tallin (Reval)						
	Dorpat						
	Filsand						
Rosja	Petrograd	59.6	NW4	3	6		
	Moskwa	57.2	WNW4	1	9		
	Kijów	64.1	NNW2	0	13		
	Odessa	61.7	NW12	0	13		
	Harki	63.8	W2	0	5		
Austrja	Jan Mayen						
	Thorshavn	61.5	E4	4	7		
	Seydesfjord	65.3	W4	2	9		
	Wien						
	Feldkirch						
	Innsbruck						
	Klagenfurt						
Czechosłowacja	Praha	62.0	E2	3	21		
	Eger (Cheb)						
	Oberlausc						
	Stara Dala						
	Nasice	64.3	N2	1	17		
	Bratislava	63.7	ESE2	0	17		
Węgry	Budapest						
	Szombathely						
	Szeged						
Hiszp.	Madrid						
	Carana						
	Palma						
Włochy	Genova						
	Firenze						
	Perlusato	63.0	E6	0	22		
	Roma						
	Napoli						
	Brindisi						
	Maddalena						
	Palermo						
Bałkany	Belgrad	64.6	NNW6	0	10		
	Bucuresti						
	Sofja						
	Konstantynopol						
	Athenes						
Afryka	Malta						
	Tunis						
	Alger						
Stacje górskie	Sonnblick (3105)						
	Zugspitze (2964)						
	Säntis (2500)	—		—	—		

Spostrzeżenia pilotowe.

Stacja	Godz.	Wiatr dalej	500	1000	1500	2000	2500	3000	3500	4000	4500	5000	Granica obłoków	Podstawa chmur	Uwagi
Gr. Garnizon															
"															

Wydawnictwo Państwowego Instytutu Meteorologicznego w Warszawie

Édition du matin [7h. G.M.T.] 19. V. 24. Nº 140 a

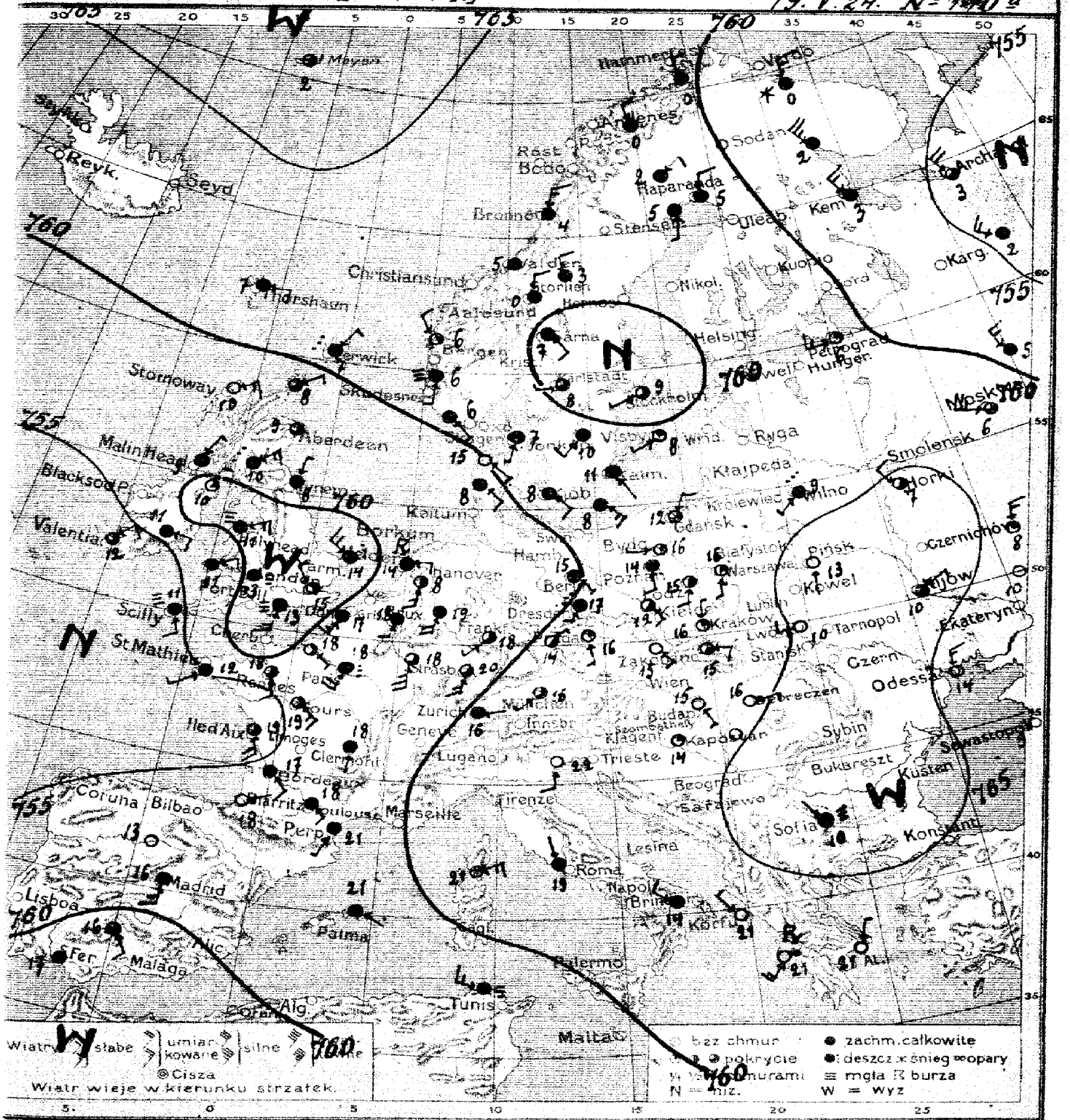

Warszawa. Mapa pogody z dnia 19. V. *Poniedziałek* 1924 r. *7 rano. Rocznik V. Nr* 140 a

Przewidywany przebieg pogody w ciągu doby następnej: dość pogodnie [na północy kraju przejściowy wzrost zachmurzenia], cieplej, wiatry z kierunków południowych. SHR.

Wydano dnia 19. V. 1924 *r. o godz.* 11 *r.*

Spostrzeżenia meteorologiczne z dnia dzisiejszego rano

	Stacja	Ciśnienie 700 mm+	Wiatr	Zachmurzenie	Temp. °C.	Opady mm.	Temp. Max.	Temp. Min.
Polska	Wilno	64.5	SW 2	deszcz	9	ślad	15	6
	Pińsk	65.2	S 1	0	13	0	25	-
	Białystok							
	Brześć n/B							
	Kowerce							
	Warszawa	63.3	S 2	1	16	0	17	9
	Łódź	63.1	SW	2	15	0		9
	Lublin	63.5	E 2	0	16	0	14	8
	Lwów	65.1	W 4	0	16	0	19	7
	Zakopane	63.8	E 4	0	15	0	16	3
	Kraków	63.7	N 2	1	16	0	17	7
	Cieszyn							
	Poznań	61.8	SSE 2	4	14	0	18	9
	Toruń							
	Bydgoszcz	62.2	E 2	1	16	0	18	6
	Thorn							
	Tczew							
	Hel							
	Bark							
W	Gdańsk	62.7	NNE 4	3	12	0		6
Anglia	Lerwick	60.8	NE 2	deszcz	7	1		
	Stornoway	58.6	ENE 6	0	10	0		
	Aberdeen	59.5	cisza	3	9	0		
	Holy Head	62.6	ENE 8	mgła	11	3		
	Valentia	53.0	NE 4	4	12	-		
	Scilly	54.3	SSE 4	mgła	11	0.3		
	Yarmouth	62.4	WNW 6	deszcz	14	-		
	Portsmouth	57.3	NNE 2	4	8	-		
Hol	Helder	54.4	E 4	burza	14	4		
	De Bilt	55.7	S 6	2	18	1		
Francja	Calais	-	SSW 6	4	17	ślad		14
	Ernest	55.0	SW 2	4	12	H		12
	Paris	59.1	SSW 8	deszcz	18	0.2		13
	Perpignan	59.9	SSW 2	4	21	-		-
	St Ala	54.4	SSE 8	opady	19	ślad		14
	Clermont	59.0	S 1	4	18	0		16
	Biarritz	57.4	ENE 1	3	18	0		16
	Rennes	55.6	SSE 4	3	18	0		14
	Strasbourg	59.7	S 6	3	20	0		14
Bel	Bruxelles	56.7	SSW 4	4	18	2		-
Niemcy	Keitum							
	Borkum							
	Hamburg							
	Swinemünde							
	Berlin	59.2	SE 2	4	15	0		12
	Dresden	60.7	SSW 4	deszcz	17	0		11
	Breslau	61.1	SE 4	2	12	2		12
	Frankfurt n/M	59.3	SW 2	3	18	0		-
	München	61.4	SW 2	3	16	1		10
Szwajc	Genève							
	Zurich	63.0	E 1	4	16	-		-
	Lugano							
Litwa	Ilsenthaum	61.4	ESE 4	4	8	0		
	Skerjen	60.6	SSW 2	4	7	0		
	Haasheim	60.0	ESE 2	0	15	0		
	Wiewandshuk	58.6	E 4	4	8	0		
	Hammershus	61.1	ESE 6	4	8	0		

	Stacja	Ciśnienie 700 mm+	Wiatr	Zachmurzenie	Temp. °C	Opady mm	Temp. Max.	Temp. Min.
Szwecja	Stockholm	59.8	WSW 2	3	9	0.6		3
	Hernösand							
	Haparanda	61.2	N 4	4	5	0		1
	Wisby	60.9	WSW 2	1	8	0		3
	Karlstad	59.7	W 2	3	8	0		4
	Sterlien	62.4	N 4	H	0	1		-1
	Jönköping	61.3	SW 4	4	10	0		4
Norwegja	Tydalsly	60.0	NNW 4	4	0			
	Bronno	62.0	N 6	4	4			
	Valdersund	62.5	cisza	H	5	0		
	Christiansund	60.3	S 2	mgła	-	-		
Finlandja	Helsinki							
	Sortavala							
	Kuopio							
	Wasa							
	Sodankylä							
Estonja	Tallin (Reval)							
	Dorpat							
	Filsand							
Rosja	Petrograd	60.3	W 6	1	6			
	Moskwa	66.3	WNW 10	3	6			
	Kijów	65.6	NE 2	4	10			
	Odessa	64.8	N 6	0	14			
	Archang.	54.0	NW 8	3	3			
	Jan Mayen	61.8	cisza	2	2			
	Thorshavn	62.7	E 4	4	7	0		
	Seydisfjord							
Austrja	Wien							
	Feldkirch							
	Innsbruck							
	Klagenfurt							
Czechosłowacja	Praha	61.4	SSE 2	7	16	0		10
	Eger (Cheb)	61.3	NE 2	2	14	0		8
	Ołomuniec	61.4	ESE 4	1	15	-		
	Stara Dala							
	Koszyce							
Węgry	Budapest	64.0	SE 2	0	15	0	23	11
	Debreczyn	64.7	E 2	0	16	0	24	7
	Szeged	65.0	S 4	1	16	0	22	15
Hiszp.	Madrid	-	S 6	4	16			
	Coruna							
	S. Fernando	61.0	cisza	4	17			
Włochy	Genova							
	Florence							
	Venezia	63.0	S 4	0	22			
	Cagliari	64.0	NNW 2	4	19			
	Siracusa	-	WNW 4	H	14			
	Portomaurizio	62.9	ENE 6	1	21			
	Maddalena							
	Palermo							
Bałkany	Belgrad							
	Bukareszt	63.0	SSW 6	burza	21			
	Sofja	67.0	NW 7	mgła	10	10	16	9
	Konstantynopol	63.0	NW 2	0	21			
	Athenes	63.7	NNE 2	0	21			
Stacje górskie Anglia	Malta							
	Biskra	58.0	W 6	mgła	-			
	Alger							
	Sonnblick (3105)							
	Zugspitze (2964)							
	Säntis (2500)							

Spostrzeżenia pilotowe.

Stacja	Godz.	Wiatr dolny	500	1000	1500	2000	2500	3000	3500	4000	4500	5000	Zachmurzenie dolnej chmury	Podstawa chmur	Uwagi
Warszawa	6 45	S 2	WSW 4	SW 3	W 4	WNW 4	W 5	WNW 8	-	-	-	-	-	-	

Ogólny stan atmosfery w dniu 19. I. 24.

Wysokie ciśnienie nad Bałkanami, karżącymi z Wołyniem ciąg nad morzem Barentsa niskie - nad Rosją północną, Szwecją środkową i zatoką Biskajską. - W Polsce zachmurzenie niewielkie / prócz Wilna - gdzie deszcz, dość ciepło. -

Wydawnictwo Państwowego Instytutu Meteorologicznego w Warszawie

Edition du soir [18 h. G. M. T.]. 19. V. 24. № 140 b.

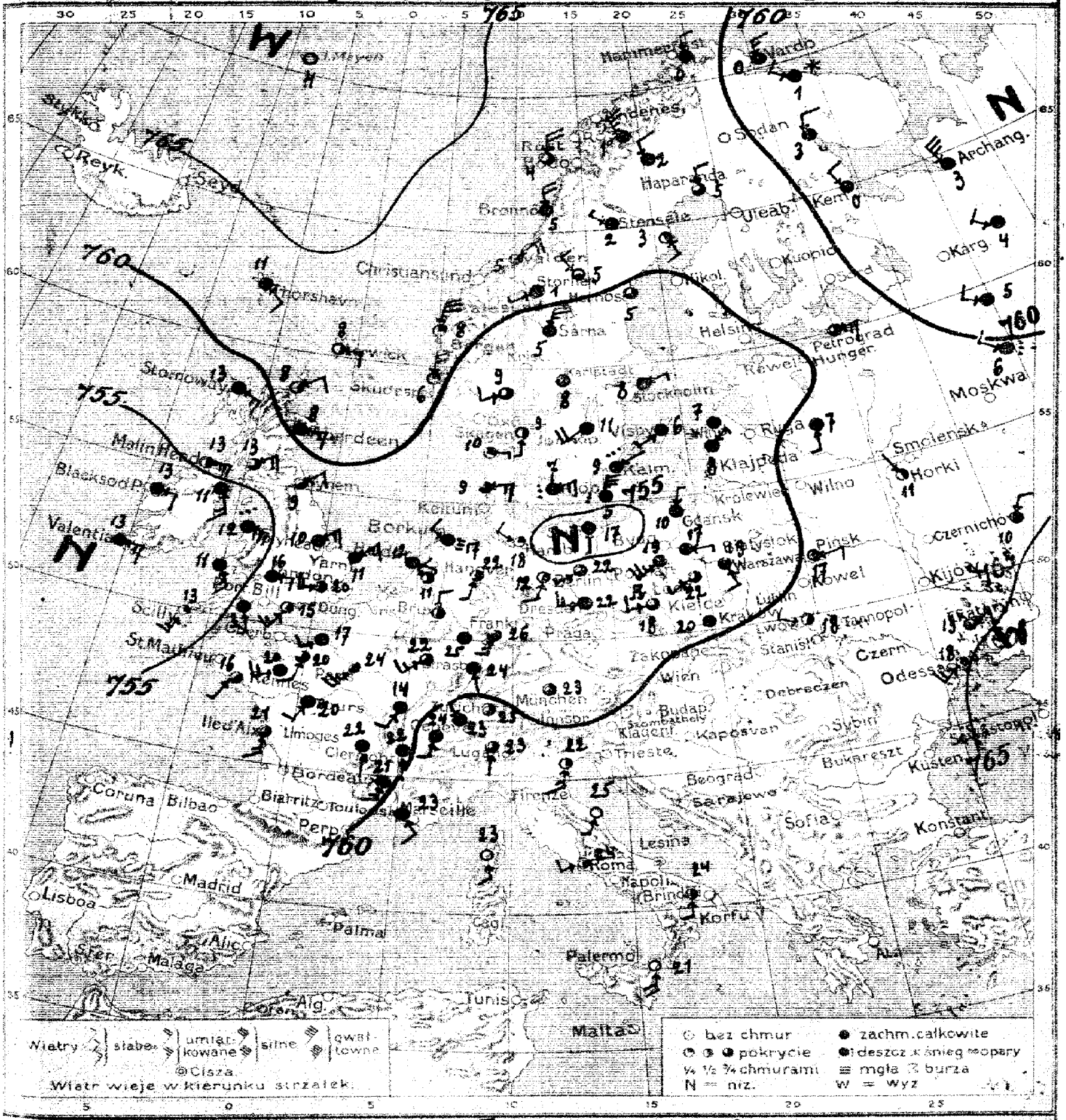

Warszawa. Depesze z dnia 19. V. Poniedziałek 1924 r. 6 wiecz. Rocznik V. №

Przewidywany prawdopodobny pogody w ciągu doby następnej

№ 140 b

Wydano dnia ... 1924 r. o godz.

Spostrzeżenia meteorologiczne z dnia dzisiejszego [illegible]

	Stacja	Ciśnienie 700 mm+	Wiatr	Zachmurzenie	Temp. °C.	Opady mm.	Temp. Max.	Temp. Min.
Polska	Wilno							
	Pińsk	60.7	E 4	2	17			
	Białystok							
	Brześć n/B							
	Kiwerce							
	Warszawa	58.6	SE 4	4	19			
	Łódź	58.8	SW 2	3	22			
	Lublin							
	Lwów	61.8	WNW 2	2	18			
	Zakopane							
	Kraków	59.6	cisza	4	20			
	Częstyn							
	Poznań	56.8	SNW	4	19			
	Toruń	58.5	E 2	4	17			
	Bydgoszcz							
	Chojnice							
	Rixen							
	Hel							
	Puck							
Bałtyk	Gdańsk	57.6	NNE 2	4	10			
Anglia	Lerwick	62.3	E 4	2	8			
	Stornoway	58.5	E 6	4	13			
	Aberdeen	61.0	E 6	4	8			
	Holy Head	54.8	E 8	deszcz	12			
	Valentio	50.4	E 6	4	–			
	Scilly	54.6	SE 1	1	13			
	Yarmouth	57.0	NE 8	burza	–			
	Bynemouth	59.2	NEA	2	9			
Hol.	Helder	57.4	ESE 2	4	12			
	De Bilt	56.8	NW 2	3	11			
Francja	Cridsers	58.4	SSW 4	4	20			
	St Mathieu							
	Paris	57.4	SSW 2	3	24			
	Dijon	58.2	SSW 4	4	14			
	Ile d'Aix	57.8	SE 6	3	21			
	Clermont	56.4	SE 1	4	22			
	Biarritz							
	Nancy	56.8	WSW 6	4	22			
	Stradsbourg	58.2	SSE 1	4	24			
Bel.	Bruxelles							
Niemcy	Reitum							
	Borkum	57.4	WNW 4	ingła	17			
	Hamburg	55.6	WNW 1	1	18			
	Swinemünde	54.8	S 2	4	17			
	Berlin	55.7	SW 2	3	22			
	Dresden	57.3	W 6	4	22			
	Breslau	57.2	W 4	Burza	18			
	Frankfurt n/M	57.8	SSW 6	3	26			
	Münchem	58.8	cisza	3	23			
	Magdeburg	56.4	SSW 4	2	22			
Szwajc.	Genewa	61.7	SSW 4	4	24			
	Zürich	65.8	cisza	3	25			
	Lugano	62.3	SE 1	3	23			
Dania	Kjöbenhavn	57.3	ENE 6	deszcz	7			
	Skagen	57.8	S 2	2	9			
	Hanstholm	58.2	E 2	1	10			
	Blaavandshuk	57.9	E 6	3	9			
	Hammerahus	55.5	NNE 4	deszcz	5			

	Stacja	Ciśnienie 700 mm+	Wiatr	Zachmurzenie	Temp. °C.	Opady mm.	Temp. Max.	Temp. Min.
Szwecja	Stockholm	57.3	ENE 2	4	8			
	Herndsand	59.7	cisza	3	5			
	Haparanda	60.8	N 4	3	5			
	Wisby	58.2	SW 2	4	6			
	Karlstad	58.0	cisza	4	8			
	Starliten	61.3	WSW 2	4	1			
	Jönköping	58.3	SW 3	4	11			
Norwegja	Aldahls	59.3	W 6	2	0			
	Brunnö	62.8	W 8	4	5			
	Vaildenaund	63.2	NE 8	2	–			
	Skudesnes	60.4	W 6	1	6			
Finlandja	Helsinki							
	Sortavala							
	Kuopio							
	Wasa							
	Sodankylä							
Estonja	Tallin (Reval)							
	Dorpat							
	Filsand							
Rosya	Petrograd	60.5	E 6	3	5			
	Moskwa	62.8	NW 1	2	11			
	Odessa	64.9	SW 6	1	18			
	Archangielsk	56.3	NW 8	4	3			
	Hem	58.5	NW 4	4	3			
	Jan Mayen	69.9	cisza	4	4			
	Thorshavn	64.3	ESE 4	4	11			
	Seydisfiord							
Austrja	Wien							
	Feldkirch							
	Innsbruck							
	Klagenfurt							
Czechosłowacja	Praha							
	Eger (Cheb)							
	Olomaus							
	Stara Dala							
	Koszyce							
Węgry	Budapest							
	Szombathely							
	Szeged							
Hiszp.	Madrid							
	Coruna							
	Palma							
Włochy	Genova							
	Firenze							
	Ancona	62.3	SSW 2	0	25			
	Roma	63.9	WSW 4	1	24			
	Kalabrja	60.8	SE 1	1	21			
	Mt Gargano	63.7	SW 2	2	24			
	Neapol	62.0	SE 1	1	22			
	Palermo							
Bałkany	Beograd							
	Bucuresti							
	Sofja							
	Konstantynopol							
	Athener							
Afryka	Malta							
	Tunis							
	Alger							
Stacje górskie	Sonnblick (3105)							
	Zugspitze (2964)							
	Säntis (2500)							

Spostrzeżenia pilotowe.

Stacja	Godz.	Wiatr dolny	500	1000	1500	2000	2500	3000	3500	4000	4500	5000	[illegible]	[illegible]	Uwagi
Warszawa															

Wydawnictwo Państwowego Instytutu Meteorologicznego w Warszawie

Edition du matin (7 h. G.M.T.) 20. V. 24. N° 141a

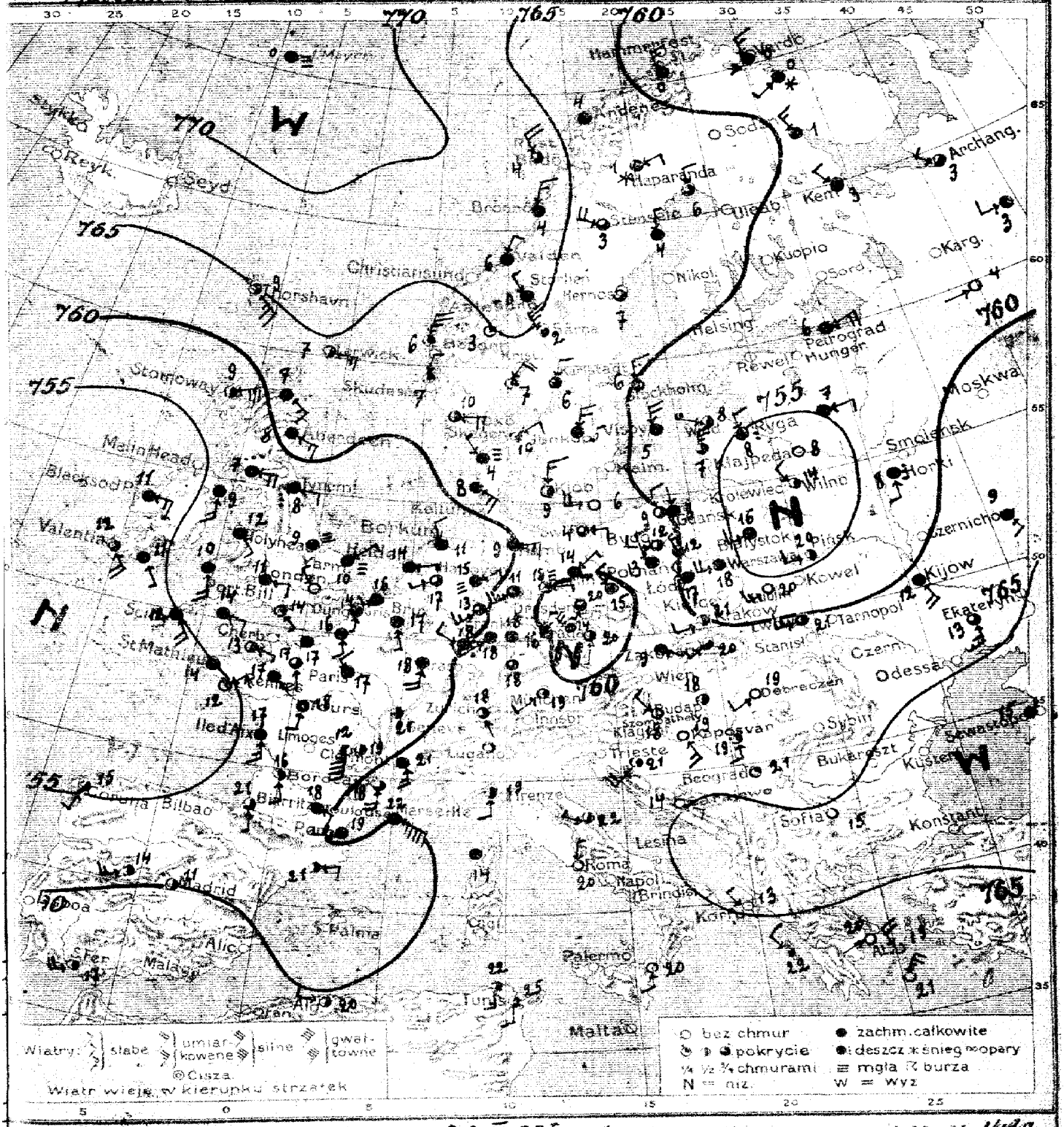
770
765
760
755
Reykj.
Seyd
Horshavn
Christiansund
Stornoway
Malin Head
Blacksod Pt.
Valentia
Shannon
London
Paris
Cherbourg
St Mathieu
Ile d'Aix
Limoges
Bordeaux
Biarritz
Bilbao
Coruña
Madrid
Oporto
Alicante
Malaga
Oran
Algier
Tunis
Malta
Palermo
Napoli
Brindisi
Roma
Lesina
Sofia
Konstant.
Belgrado
Budapest
Debreczen
Wien
Trieste
Firenze
Marseille
Lugano
Innsbr.
Stockholm
Helsingf.
Petrograd
Moskwa
Smolensk
Kijow
Odessa
Tarnopol
Lemberg
Warszawa
Bromberg
Danzig
Memel
Libau
Reval
Dorpat
Wisby
Hernösand
Sundsvall
Östersund
Karlstad
Göteborg
Skudesnäs
Aberdeen
Stornoway
Hammerfest
Vardö
Andenes
Sodankylä
Haparanda
Archang.
Kem
Uleaborg
Kuopio
Karg.
Nikol.
Sord.
Petrograd
Hungerb.
Reval
Libau
Wilno
Grodno
Kowel
Pinsk
Czernichow
Ekaterinosl.
Stanislau
Czernowitz
Bukarest
Kustendje
Konstant.
Sofia
Lesina
Napoli
Brindisi
Palermo
Malta
Trieste
Lugano
Innsbr.
Klagenf.
Budapest
Debreczen
Kaposvar
Sybiu
Wien
Lemberg
Tarnopol
Kijow
Odessa
Ekaterinosl.
Moskwa
Smolensk
Horki
Tschernichow
Pinsk
Kowel
Wilno
Memel
Libau
Reval
Dorpat
Petrograd
Hungerb.
Helsingf.
Uleaborg
Kuopio
Karg.
Archang.
Kem
Haparanda
Sodankylä
Hammerfest
Vardö
Andenes
Hernösand
Sundsvall
Östersund
Karlstad
Göteborg
Skudesnäs
Aberdeen

Spostrzeżenia meteorologiczne z dnia dzisiejszego rano

	Stacja	Ciśnienie 700 mm+	Wiatr	Zachmurzenie	Temp. °C.	Opady mm.	Temp. Max.	Temp. Min.
Polska	Wilno	51.8	NW4	2	14	2	17	8
	Pińsk	54.1	W4	2	20	0	20	–
	Białystok	53.9	WSW4	4	16	4	19	8
	Brześć n/B							
	Kiwerce							
	Warszawa	57.5	W8	4	18	ślad	22	16
	Łódź	59.2	NW4	4	17	2	23	15
	Lublin	56.8	SW6	0	20	0	20	16
	Lwów	60.2	W6	2	21	0	23	12
	Zakopane	60.9	SW4	2	20	5	23	12
	Kraków	60.2	WSW4	2	21	1	24	14
	Cieszyn							
	Poznań	60.4	NNW4	4	13	0	24	13
	Toruń	60.3	NW8	4	12	17	–	11
	Bydgoszcz	61.2	W4	3	12	1	23	10
	Chojnice							
	Tczew							
	Hel							
	Puck							
	Gdańsk	59.9	NNW2	4	8	ślad	11	6
Anglia	Lerwick	63.8	E6	2	7	0		
	Stornoway	58.2	ENE2	2	9	0		
	Aberdeen	61.3	ESE6	4	8	0		
	Holy Head	56.3	SSE4	4	12	3		
	Valentia	51.3	SE8	3	2	0.2		
	Scilly	54.8	SE8	4	2	0		
	Yarmouth	58.3	NE2	mgła	10	0		
	Bynemouth	59.1	E4	deszcz	8	3		
Hol.	Helder	57.8	E2	mgła	14	2		
	Vlissingen	56.9	SW4	4	16	6		
Francja	Cherbourg	58.1	S2	4	14	1	–	12
	St Matheo	54.9	cisza	4	14	0.3	–	12
	Paris	57.6	NW4	4	17	8	–	16
	Dijon	58.7	cisza	3	21	ślad	–	13
	Ile d'Aix	56.2	SSE6	4	17	— " —	–	14
	Clermont	58.2	cisza	3	19	0	–	16
	Biarritz	57.0	SSE2	3	21	ślad	–	16
	Rennes	56.0	ESE1	mgła	17	0	–	11
	Flessingue	60.9	W2	4	19	0	–	–
Bel.	Bruxelles	57.9	SSE2	4	17	0.3	–	15
Niemcy	Memmelberg	59.9	NW4	4	15	ślad	–	13
	Borkum	58.8	NNW4	4	11	— " —	–	3
	Hamburg	59.7	E6	4	9	0.4	–	9
	Swinemünde	60.8	E4	3	9	0	–	6
	Berlin	60.3	NE2	4	14	2	–	14
	Dresden	59.3	SSW4	3	20	0	–	14
	Breslau	58.9	WNW4	3	20	ślad	–	15
	Frankfurt n/M	61.7	SW4	4	18	4	–	16
	München	60.8	SW2	1	19	0	–	11
	Memel	58.8	NE6	4	8	12	–	6
Szwajc.	Genève							
	Zürich	62.6	SE1	3	18	0		
	Lugano	62.1	—	—	—	—		
Dania	Kjöbenhavn	61.4	N6	2	9	1		
	Skagen	61.6	ENE4	1	10	0		
	Hanstholm	61.5	NW2	mgła	4	0		
	Blaavandshuk	61.6	ESE6	4	8	0		
	Hammerhus	60.9	W6	0	6	5		

	Stacja	Ciśnienie 700 mm+	Wiatr	Zachmurzenie	Temp. °C.	Opady mm.	Temp. Max.	Temp. Min.
Szwecja	Stockholm	59.6	N6	4	6	0.3		
	Hernösand	61.4	cisza	3	7	0		
	Haparanda	61.4	N4	3	6	0		
	Wisby	59.1	N8	4	5	0		
	Karlstad	63.1	NNE4	4	8	0		
	Stortien	65.5	NW2	4	-0	0		
	Jönköping	62.1	NNE8	4	5	0		
Norwegia	Andenes	64.1	cisza	4	4	0		
	Bronnö	65.3	N6	4	4	0		
	Valdersund	65.6	NNE2	4	6	0		
	Skudesnes	62.0	NNE2	1	7	0		
Finlandja	Helsinki							
	Sortavala							
	Kuopio							
	Wasa							
	Sodankylä							
Estonja	Tallin (Reval)							
	Dorpat							
	Filsand							
Rosja	Petrograd	58.7	ENE8	4	6			
	Bornki	57.0	S4	deszcz	8			
	Kijów	60.3	SE8	4	12			
	Archangielsk	58.1	NW4	2	3			
	Kem	59.1	NW4	4	3			
	Jan Mayen	70.2	cisza	mgła	0			
	Thorshavn	65.0	SE10	4	9			
	Seydisfiord							
Austrja	Wien							
	Feldkirch							
	Innsbruck							
	Klagenfurt							
Czechosłowacja	Praha	59.6	S2	2	20	0	–	13
	Eger (Cheb)	60.5	NNE2	4	16	0	–	10
	Romanowa	60.2	ESE1	4	9	ślad	–	–
	Stara Bala							
	Koszyce							
Węgry	Budapest	61.4	cisza	2	18	0	25	13
	Szombathely	61.2	NW2	0	18	0	26	12
	Szeged	62.0	S4	1	19	0	25	14
Hiszp.	Madrid	60.0	cisza	2	11	–		
	Coruna	55.0	SSW2	2	15	–		
	Fernanda	62.0	WSW6	2	17	–		
Włochy	Genova	64.0	S4	2	19	–		
	Brindisi	63.0	W2	2	22	–		
	Messina	61.0	S4	0	20	–		
	Roma	65.0	N2	0	20	–		
	Napoli							
	Maddalena							
	Palermo							
Bałkany	Belgrad	62.0	cisza	1	21	–		
	Saloniki	65.0	ESE2	0	14	–		
	Sofja	65.0	cisza	0	15	0	23	11
	Konstantynopol	65.0	NW2	0	13	–		
	Athènes	64.0	WSW1	0	20	–		
Afryka	Malta							
	Tunis	62.0	S4	2	23	–		
	Alger	60.0	W2	2	20	–		
Szczyty górskie	Sonnblick (3105)							
	Zugspitze (2964)							
	Säntis (2500)							

Spostrzeżenia pilotowe.

Stacja	Godz.	Wiatr dolny	500	1000	1500	2000	2500	3000	3500	4000	4500	5000	Chmury dolne Ilość Rodzaj	Chmury górne Ilość Rodzaj	Uwagi
Warszawa															

Ogólny stan atmosfery w dniu 20. V. 24 r. **№ 141**

Wyż barometryczny nad oceanem Lodowatym i nad Rosją południową, niskie ciśnienie nad Polską i Zachodem oraz nad Atlantykiem. W Polsce zachmurzenie duże, temperatura w granicach od 8° (Gdańsk) do 21° (Kraków, Lwów).

Wydawnictwo Państwowego Instytutu Meteorologicznego w Warszawie

Édition du soir [18 h. G.M.T.] **20. V. 24. N° 1415.**

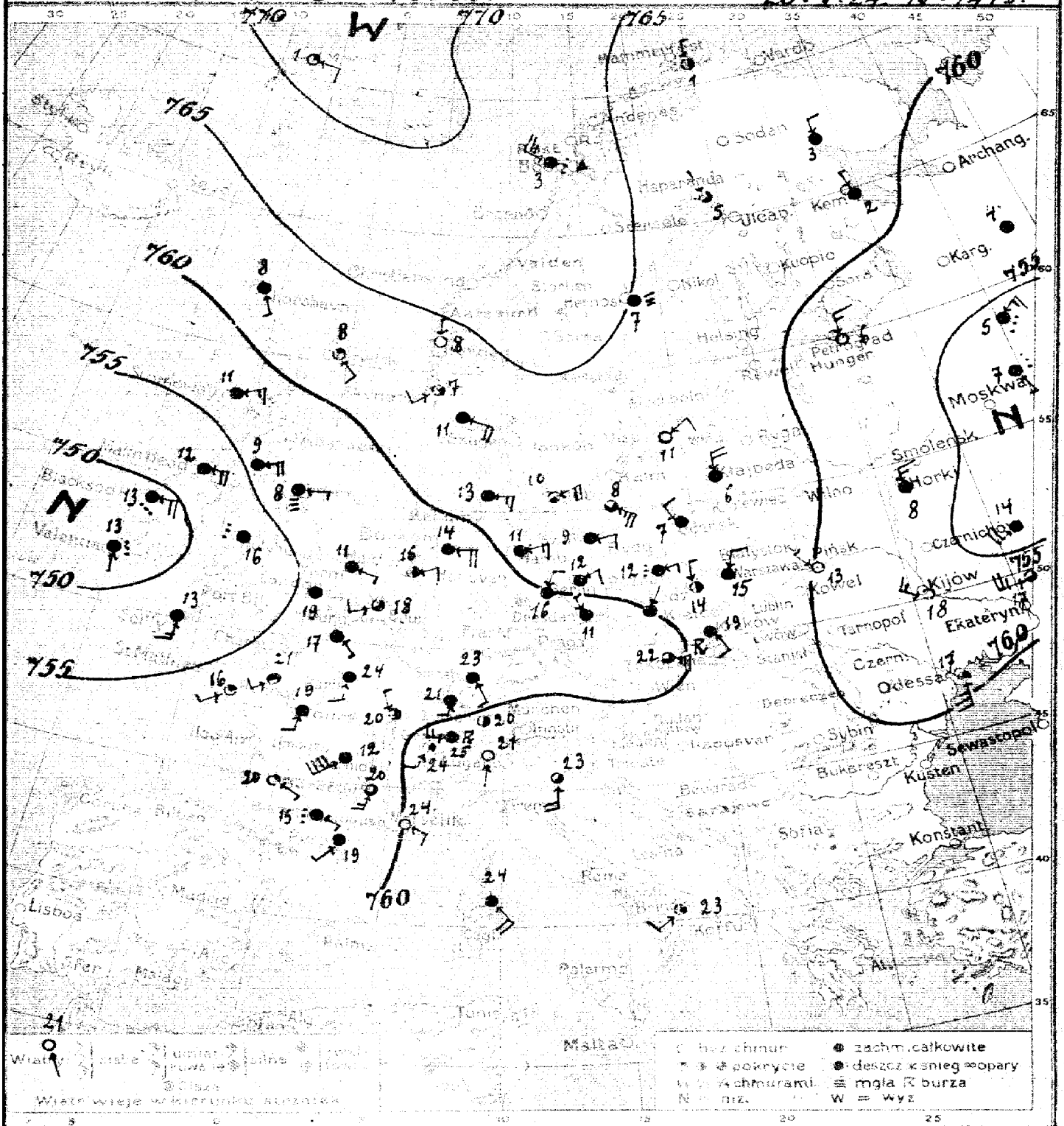

Warszawa **Izobary** *dnia* **20. V.** *Wtorek 1924 r.* **6° wiecz.** *Rocznik V N° 1415.*

Przewidywany przebieg pogody w ciągu doby następnej

Wydano dnia ..... *1924 r. o godz.* .....

Spostrzeżenia meteorologiczne z dnia dzisiejszego rano ecz. 20.V-24r. Nº 141

	Stacja	Ciśnienie 700 mm.	Wiatr	Zachmurzenie	Temp. °C.	Opady mm.	Temp. Max.	Temp. Min.
Polska	Wilno							
	Prusk	62.3	NW2	0	13	0		
	Białystok							
	Brześć n/B							
	Kowierce							
	Warszawa	59.4	NNE4	4	15	0		
	Łódź	61.9	N2	2	14	0		
	Lublin							
	Lwów							
	Zakopane							
	Kraków	60.8	SE4	burza	19	2		
	Oresegn							
	Poznań	62.4	ENE4	deszcz	12	ślad		
	Toruń							
	Bydgoszcz							
	Opatnice							
	Tczew							
	Hel							
	Puck							
NW	Gdańsk	63.9	NW4	4	7	0		
Anglia	Lerwick	63.5	SE4	1	8	—		
	Stornoway	56.9	ENE6	4	11	—		
	Aberdeen							
	Holy Head	54.0	cisza	deszcz	16			
	Valentia	48.5	SSE1	—"—	13			
	Scilly	53.3	S6	4	13			
	Yarmouth	55.8	ESE2	4	11			
	Plymouth	—	E2	mgła	8			
Holandja	Helder	58.0	ENE4	2	16			
	Vlissingen	57.8	WSW4	3	18			
Francja	Cherbourg	60.1	ESE4	0	24			
	St Nazaire	56.4	SW2	1	16			
	Paris	57.3	S6	4	24			
	Dijon	58.8	NW2	3	20			
	Tours	57.8	SSW4	4	19			
	Bordeaux	58.9	ESE2	4	20			
	Toulouse	59.0	ESE2	deszcz	15			
	Rennes	56.5	SW4	2	21			
	Strasbourg	—	SE2	4	23			
Bel	Bruxelles							
Niemcy	Magdeburg	60.1	NNE4	4	16			
	Berlin	58.6	E8	4	14			
	Hamburg	—	ENE6	4	11			
	Stralsund	63.2	E4	4	9			
	Berlin	60.7	NE4	4	12			
	Dresden	59.0	NNW4	4	11			
	Breslau	59.8	NE1	4	—			
	Frankfurt n/M							
	Münchem							
Kraj Nadmorski	Kłajpeda	62.2	N8	4	6			
	Libawa	60.5	SSW4	1	24			
	Windawa	63.7	cisza	2	20			
	Rygawo	62.2	S1	0	21			
Dania	Kjöbenhavn	64.5	NE8	1	10			
	Skagen							
	Hirtshals							
	Kopenhaga	62.4	E6	4	13			
	Aalborg	63.4	ESE10	3	8			

	Stacja	Ciśnienie 700 mm.	Wiatr	Zachmurzenie	Temp. °C	Opady mm.	Temp. Max.	Temp. Min.
Szwecja	Stockholm							
	Hernösand	64.8	cisza	mgła	7			
	Haparanda	63.2	NW	3	5			
	Wisby	64.3	NE4	0	11			
	Karlstad							
	Starlien							
	Jönköping							
Norwegja	Arendal	62.1	N2	2	1			
	Bergen	66.7	NW10	deszcz	3			
	Vardöhuus	64.7	N2	0	8			
	Throndhjem	64.8	SW4	1	7			
Finlandja	Helsinki							
	Sortavala							
	Kuopio							
	Wasa							
	Sodankylä							
Estonja	Tallin (Reval)							
	Dorpat							
	Filsand							
Rosja	Petrograd	59.2	N6	0	6			
	Jarosław	52.0	SSE2	deszcz	7			
	Kijów	57.1	WNW6	0	18			
	Odessa	59.8	S10	1	17			
	Harki	56.7	N6	4	8			
	Jan Mayen	70.8	E4	1	1			
	Thorshavn	63.3	SE2	4	8			
	Seydisfjord							
Austrja	Wien							
	Feldkirch							
	Innsbruck							
	Klagenfurt							
Czechosłowacja	Praha							
	Eger (Cheb)							
	Ołomuniec	57.3	E10	3	22			
	Stara Dala							
	Koszyce							
Węgry	Budapest							
	Szombathely							
	Szeged							
Hiszp.	Madrid							
	Coruna							
	Palma							
Włochy	Genoua							
	Florencja	61.7	S8	3	23			
	Taranto	64.2	SW4	1	23			
	Rzym							
	Napoli							
	Brindisi							
	Maddaloni	61.9	SE8	4	24			
	Palermo							
Bałkany	Belgrad							
	Bukareszt							
	Sofja							
	Konstantynopol							
	Athenes							
	Malta							
Algjer	Tuggurt	66.0	SE1	0	21			
	Alger							
Stacje górskie	Sonnblick (3105)							
	Zugspitze (2964)							
	Säntis (2500)							

Spostrzeżenia pilotowe.

Stacja	Godz.	Wiatr i chmury	500	1000	1500	2000	2500	3000	3500	4000	4500	5000	Granica dol. chmur	Rodzaj chmur	Uwagi
Kasubowo															

Wydawnictwo Państwowego Instytutu Meteorologicznego w Warszawie

Édition du matin [7h. G.M.T.]

21. V. 24. N° 142a

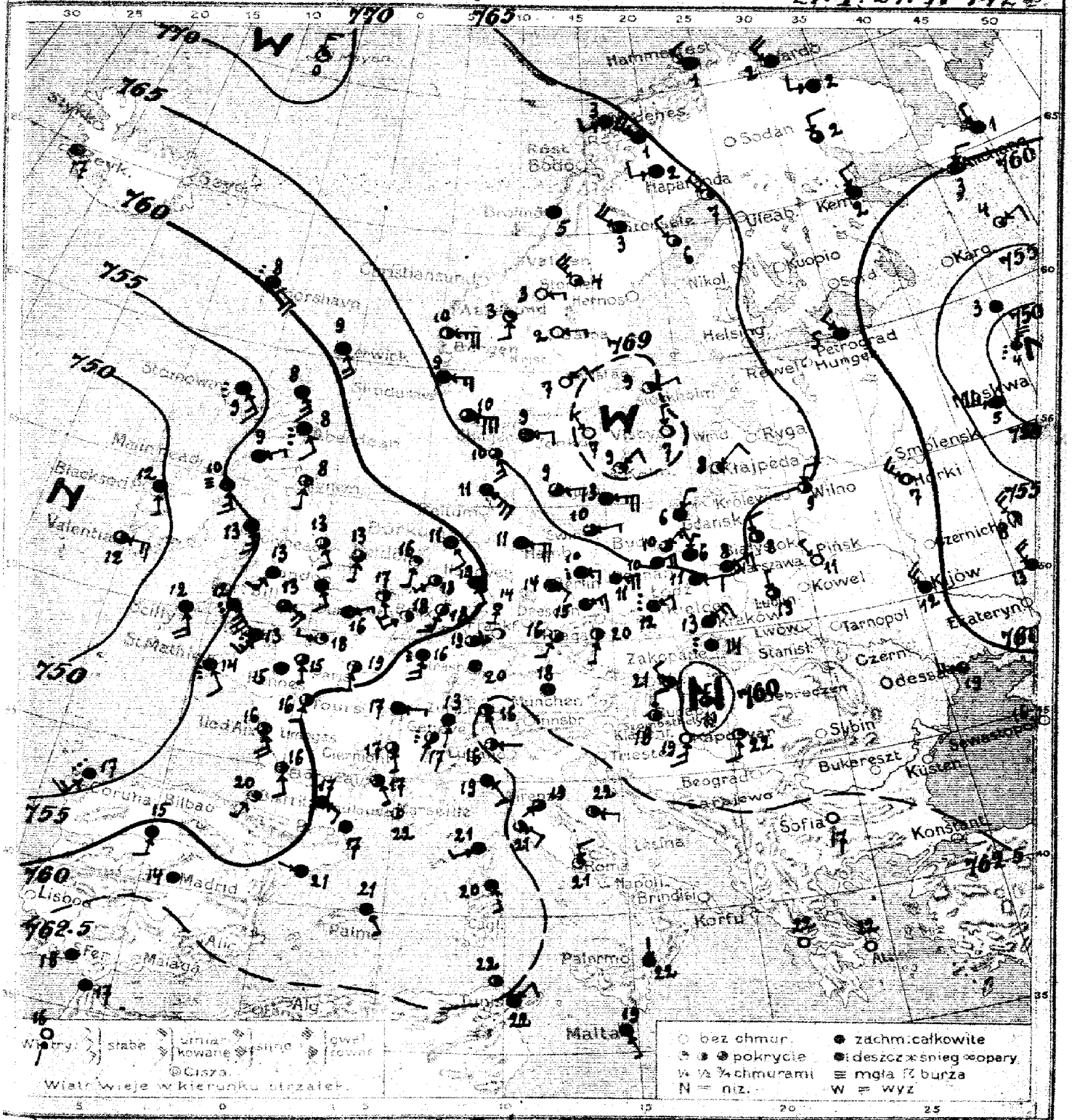

Warszawa. Mapa pogody z dnia 21. V. Środa 1924 r. 7 rano. Rocznik V. N° 142a

Przewidywany przebieg pogody w ciągu doby następnej Zachmurzenie zmienne, chłodno, słabe wiatry z kierunków północnych. –

S. K.

Wydano dnia 21. V. 1924 r. o godz. 11½.

Spostrzeżenia meteorologiczne z dnia dzisiejszego rano o godz. 21 I = 24 r. N° 14

	Stacja	Ciśnienie 700 mm.	Wiatr	Zachmurzenie	Temp. °C.	Opady mm.	Temp. Max	Temp. Min.
Polska	Wilno							
	Prisk	64.8	N2	0	24			
	Białystok							
	Brześć n/B							
	Kowerce							
	Warszawa	65.6	E2	3	14			
	Łódź	65.0	E2	3	16			
	Lublin							
	Lwów							
	Zakopane							
	Kraków	64.1	NE6	4	14			
	Oświęcim							
	Poznań	64.7	ESE4	4	15			
	Toruń							
	Bydgoszcz							
	Ostrowo							
	Tczew							
	Hel							
	Puck							
Wsch.	Elbląg	67.4	NE6	1	8			
Anglia	Lerwick	70.0	SE8	deszcz	8			
	Stornoway	53.7	cisza	— " —	12			
	Aberdeen	—	SSE6	" —	—			
	Holy Head	55.1	SSW6	4	12			
	Valentia	50.1	S8	4	13			
	Scilly	54.0	S8	mgła	12			
	Yarmouth	59.2	SSE2	4	14			
	Ipswich	56.6	SSE4	3	11			
Hol.	Helder	59.5	SSE2	2	18			
	Vlissingen	58.8	ESE2	2	20			
Francja	Gris Nez	57.0	cisza	4	—			
	St Mathieu	56.2	—	mgła	14			
	Paris	58.7	SSW6	2	25			
	Dijon	59.5	cisza	2	26			
	Ile d'Aix	59.2	NNW4	4	23			
	Clermont	62.0	E4	4	18			
	Biarritz	59.0	NNW1	4	24			
	Rennes	58.5	SW4	deszcz	21			
	Strasbourg	59.2	SW4	3	26			
Szwajcaria	Genève	59.3	SSW4	3	—			
Niemcy	Magdeburg	61.4	ESE4	3	17			
	Berlin	62.0	E6	4	15			
	Hamburg	61.8	ENE6	4	12			
	Swinemünde	64.1	E8	deszcz	9			
	Berlin	62.1	E6	4	14			
	Dresden	60.8	ESE6	4	16			
	Breslau	63.0	ESE4	4	15			
	Frankfurt n/M.	58.8	SW6	8	24			
	München	60.1	ESE2	4	23			
	Kleinpeda	69.0	N8	1	12			
Szwajcaria	Genève	62.0	SSW4	1	24			
	Zürich	63.6	W2	4	20			
	Lugano	62.3	NW1	1	22			
Południowe Niemcy	Kopenhaga	66.4	E10	4	9			
	Skagen							
	Sztokholm	65.1	SE4	2	12			
	Kramanduslink							
	Hernösand							

	Stacja	Ciśnienie 700 mm.	Wiatr	Zachmurzenie	Temp. °C	Opady mm.	Temp. Max	Temp. Min.
Szwecja	Stockholm	68.5	SE2	2	11			
	Hernösand	67.1	S12	1	6			
	Haparanda	65.8	NW2	4	6			
	Wisby	69.1	ESE2	0	9			
	Karlstad	67.6	cisza	1	13			
	Stockholm	69.6	E4	2	9			
	Jönköping	67.8	NE2	1	10			
Norwegia	Andenes	67.2	W2	4	2			
	Bronnö	70.0	N6	4	5			
	Valdersund	67.2	NE8	1	7			
	Skudesnäs	63.7	N8	4	1			
Finlandja	Helsinki							
	Sortavala							
	Karopin							
	Wasa							
	Sodankylä							
Estonia	Tallin	69.8	N2	0	5			
	Dorpat							
	Wiborg							
Rosja	Petrograd	64.7	NW4	4	6			
	Moskwa	60.0	WNW4	4	6			
	Tor Mayen	70.0	S4	4	1			
	Thorshavn	56.5	SE8	deszcz	9			
	Seydisfjord							
Austrja	Wien							
	Feldkirch							
	Innsbruck							
	Klagenfurt							
Czechosłowacja	Praha							
	Eger (Cheb)							
	Olomuniec							
	Stara Dala							
	Kosyce							
Węgry	Budapest							
	Szombathely							
	Szeged							
Hiszp.	Madryt	62.0	W2	4	21			
	Coruna	61.0	W10	4	—			
	Palma							
Włochy	Genova	65.0	SE4	0	17			
	Florencja							
	Ancona	62.0	SSW2	4	22			
	Brindisi	62.0	SSW4	4	24			
	Messina	63.0	N2	4	23			
	Maddalena							
	Palermo							
Bałkany	Belgrad	61.9	cisza	1	24			
	Bukareszt							
	Sofja							
	Konstantynopol							
	Athenes							
	Malta	66.0	NW4	3	23			
Afryka	Tunis							
	Alger							
Szczyty górskie	Säntis (2502)							
	Zugspitze (2960)							
	Säntis (2500)							

Spostrzeżenia pilotowe.

Stacja	Godz.	Wiatr dolny	500	1000	1500	2000	2500	3000	3500	4000	4500	5000	Chmury ich postać i ilość	Rodzaj chmur	Uwagi
Warszawa															

Wydawnictwo Państwowego Instytutu Meteorologicznego w Warszawie

Edition du matin [Th. G. M. T.]. 22. V. 24. № 143.

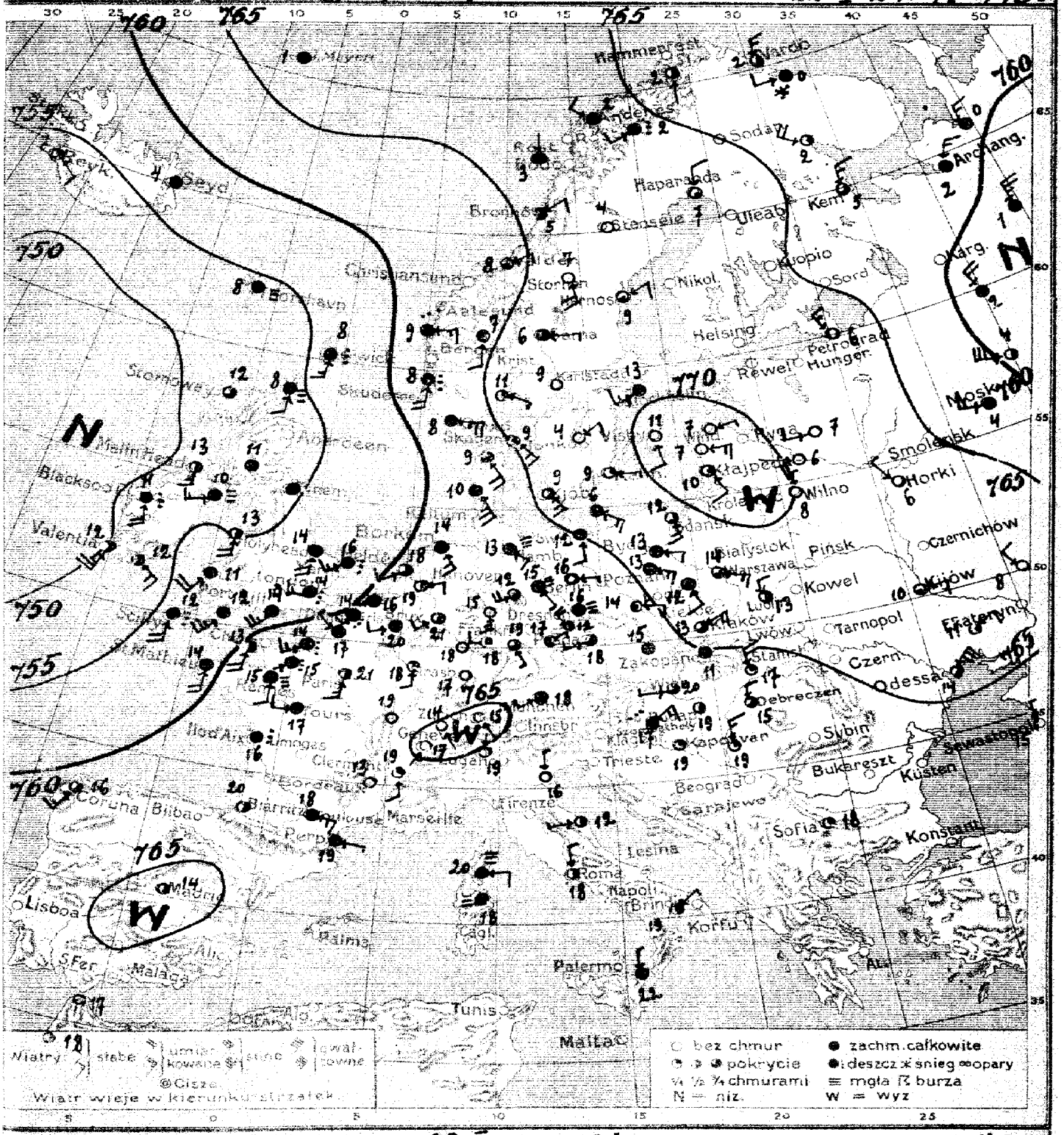

Warszawa. Mapa pogody z dnia 22. V. Czwartek *1924 r. 7 rano. Rocznik V. №* 143.

Przewidywany przebieg pogody w ciągu doby następnej Cieplej, dość pogodnie, słabe wiatry lokalne.–

W. N.

Wydano dnia 22. V. *1924 r. o godz.* 11 6.

Spostrzeżenia meteorologiczne z dnia dzisiejszego rano

	Stacja	Ciśnienie 700 mm.	Wiatr	Zachmurzenie	Temp. °C.	Opady mm.	Temp. Max.	Temp. Min.
Polska	Wilno	62.9	N2	0	8	0	14	2
	Pińsk							
	Białystok							
	Brześć n/B							
	Kielce							
	Warszawa	67.6	ESE6	3	14	3	18	10
	Łódź	67.0	SE2	4	12	0.8	—	9
	Lublin	66.6	N4	3	13	0	17	9
	Lwów	Półd. —	ESE4	4	14	6.1	17	10
	Zakopane	65.2	NE4	4	11	4	18	10
	Kraków	66.8	ENE6	3	13	0	17	10
	Cieszyn							
	Poznań	65.2	ESE6	4	13	Ślad	14	12
	Toruń							
	Bydgoszcz	67.6	E4	4	13	0	17	10
	Chojnice							
	Tczew							
	Hel							
	Puck							
Bałtyk	Gdańsk	69.5	SSE6	3	12	0	—	6
Anglia	Lerwick	57.2	S6	deszcz	8	—		
	Stornoway	59.1	cisza	3	12	—		
	Aldergrove	59.8	WSW8	deszcz	14	—		
	Holy Head	54.9	S8	2	13	—		
	Valentia	49.4	S10	3	12	—		
	Scilly	56.2	S8	deszcz	12	1		
	Yarmouth	59.6	SW6	—"—	16	—		
	Bjarmouth	54.6	—	—	—	3		
Holandia	Helder	60.3	SW4	burza	18	0	—	6
	Vlissingen	61.0	SW2	4	16	1	—	5
Francja	Cherbourg	60.5	SSW4	deszcz	14	5	—	11
	St Mathieu	59.0	S8	4	14	—	—	—
	Paris	61.2	S6	3	21	0	—	17
	Dijon	62.5	cisza	0	19	0	—	10
	Ile d'Aix	61.8	—	deszcz	16	0.1	—	14
	Perpignan	63.4	E2	4	19	—	—	—
	Biarritz	61.5	cisza	2	20	0	—	11
Szwajcaria	Bonnes	61.4	S4	mgła	15	0.3	—	14
	Strasbourg	63.2	cisza	0	17	1	—	12
Belgia	Bruxelles	60.9	WSW4	4	20	0	—	—
Niemcy	Magdeburg	63.6	SE2	mgła	15	0		
	Borkum	61.1	SE6	4	14	0		
	Hamburg	62.8	ESE4	mgła	13	0		
	Swinemünde	64.4	SSE4	4	12	2		
	Berlin	63.8	E2	0	16	0		
	Dresden	63.6	cisza	mgła	16	0.2		
	Breslau	64.2	ESE6	1	14	3		
	Frankfurt n/M	63.0	WSW4	1	18	0		
	München	63.4	SW2	1	18	11		
Szwajcaria	Kłajpeda	71.2	SE4	4	10	0		
Szwecja	Visby	65.1	SSW6	8	17	0		
	Jarosław	65.0	SE4	0	15	0		
	Lugano	65.8	N1	0	14	0		
Dania	Kjøbenhavn	66.0	ESE6	3	9	0		
	Skagen	65.3	ESE6	1	9	0		
	Hanstholm	64.8	SE8	3	9	0		
	Bovbjerg	63.3	SE10	4	10	0		
	Hammerodde	66.7	ESE6	4	6	0		

	Stacja	Ciśnienie 700 mm.	Wiatr	Zachmurzenie	Temp. °C	Opady mm	Temp. Max	Temp. Min
Szwecja	Stockholm	69.3	SW6	4	13	0	—	2
	Hernösand	68.5	NE4	1	9	0	—	3
	Haparanda	66.7	N4	1	7	0	—	2
	Wisby	70.4	SSE8	0	11	0	—	3
	Karlstad	68.6	cisza	0	9	0	—	2
	Skuldesmar	69.4	E2	1	9	0	—	8
	Jönköping	69.5	NE4	0	4	0	—	2
Norwegia	Andenes	66.8	WNW6	4	2	1		
	Bronnö	66.9	NE4	4	5	0		
	Vardesund	64.5	ENE4	1	8	0		
	Skudesnes	62.8	S8	deszcz	8	2		
Finlandia	Helsinki							
	Sortavala							
	Kuopio							
	Wasa							
	Sodankylä							
Estonia Inflanty	Tallinn	70.7	E6	0	7	—		
	Pskow	69.0	WNW4	0	7	—		
	Fellin							
Rosja	Petrograd	67.1	NW6	0	6	—		
	Moskwa	62.3	WNW6	4	4	—		
	Rzejow	68.7	E4	1	10	—		
	Odessa	65.1	NE12	3	14	—		
	Horki	68.5	NW2	0	6	—		
Austro-Węgry	Jan Mayen	69.1	cisza	4	1	0		
	Thorshavn	54.3	—"—	mgła	8	—		
	Seydisfjord	51.0	—"—	4	4	—		
Austro-Węgry	Wien							
	Feldkirch							
	Innsbruck							
	Klagenfurt							
	Praha	63.3	WSW2	3	18	8	—	10
	Eger (Cheb)	63.4	NE2	2	12	Ślad	—	12
	Olomuniec	63.5	cisza	4	15	0	—	11
	Stara Data							
	Koszyce	63.1	N8	1	17	0	—	13
	Bratislava	62.8	W2	3	20	0	—	14
Węgry	Budapest	62.1	cisza	2	19	Ślad	28	15
	Szombathely	63.1	NE3	deszcz	17	—"—	27	10
	Szeged	63.1	N6	1	19	0	28	17
Hiszpania	Madrid	63.0	cisza	2	14	—		
	Coruna	61.0	SSW6	3	16	—		
	Palma							
Włochy	Genova							
	Firenze							
	Ancona	63.7	W2	2	12	—		
	Roma	64.4	N2	2	18	—		
	Taranto	64.0	NE2	2	19	—		
	Messina	64.0	N2	4	22	—		
	Modolicino	62.4	cisza	mgła	—	—		
	Palermo							
Bałkany	Belgrad							
	Bucuresti							
	Sofja	62.5	cisza	1	18	8	26	14
	Konstantynopol							
	Athenes							
Afryka	Malta							
	Tunis	64.0	cisza	0	17	—		
	Algier	63.0	—"—	2	18	—		
Stacje górskie	Sonnblick (3105)							
	Zugspitze (2964)							
	Säntis (2500)	66.6	WSW4	—	—	—		

Spostrzeżenia pilotowe.

Stacja	Ceol.	Wiatr dolny	500	1000	1500	2000	2500	3000	3500	4000	4500	5000	Gęstość dolna chmur	Rodzaj chmur	Uwagi
Terszelling	640	ESE6	ESE13	SE10	ESE6	—	—	—	—	—	—	—	—	—	—

Ogólny stan atmosfery w dniu 22.I.24 r.
Wyż barometryczny nad Łotwą, depresja nad Atlantykiem.
Na zachodzie Polski pochmurno, na wschodzie pogodnie, temperatura od 8° [illegible] stopni.

Wydawnictwo Państwowego Instytutu Meteorologicznego w Warszawie

Édition du soir [18 h. G.M.T.]. *22. V. 24. N° 143 b.*

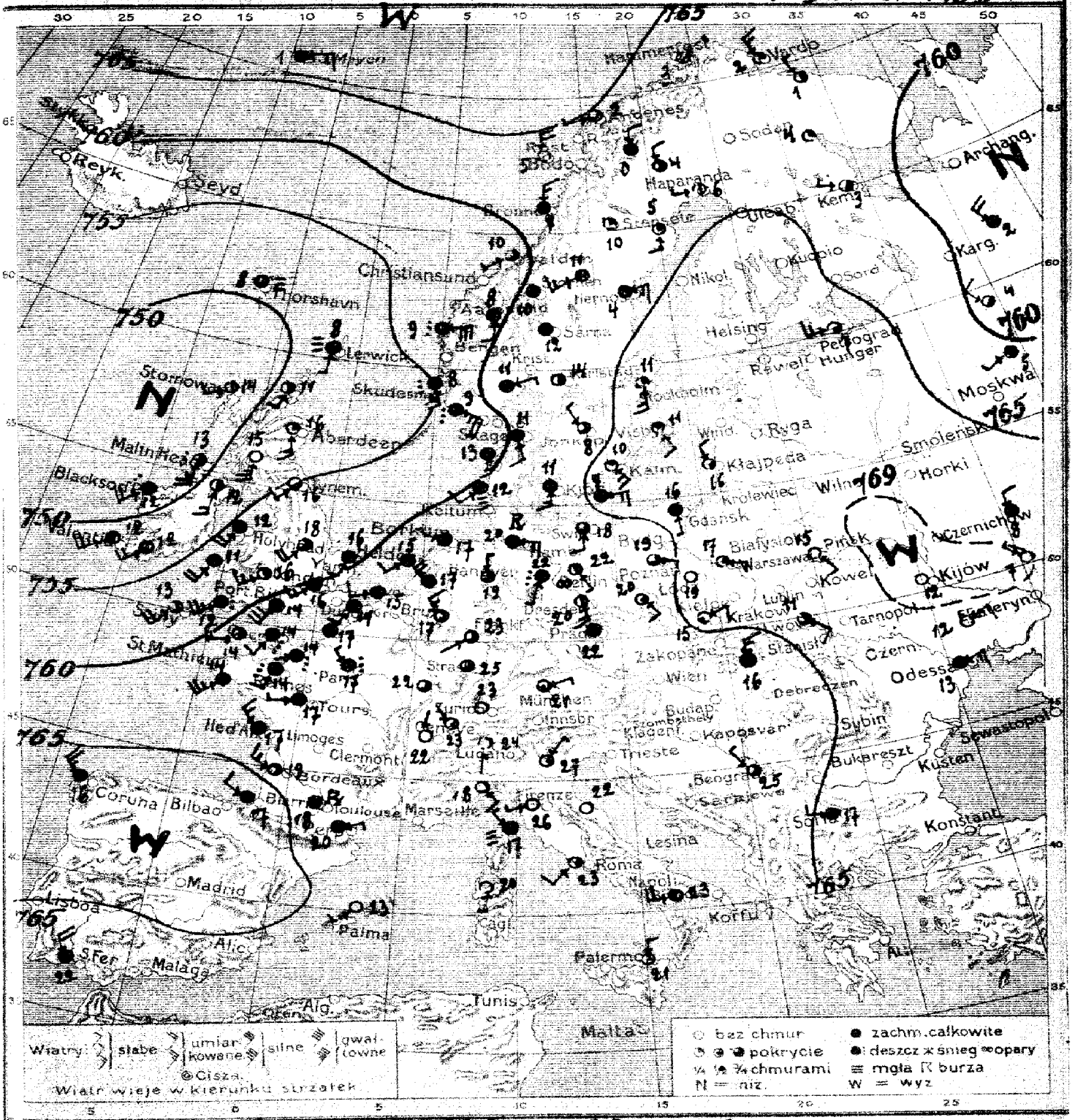

Warszawa, Depesze z dnia **22. V. Czwartek** *1924 o 6 wiecz.* *Rocznik V. N°* **N° 143 b.**

Przewidywany przebieg pogody w ciągu doby następnej

Wydano dnia ..... *1924 r. o godz.*

Spostrzeżenia meteorologiczne z dnia dzisiejszego rano [illegible] 22.I 24.IV.1923

	Stacja	Ciśnienie 700 mm +	Wiatr	Zachmurzenie	Temp. °C.	Opady mm.	Temp. Max.	Temp. Min.
Polska	Wilno							
	Pińsk	68.5	SE 5	0	15			
	Białystok							
	Brześć n/B							
	Kowerce							
	Warszawa	66.4	ESE 4	1	17			
	Łódź	65.2	cisza	0	13			
	Lublin							
	Lwów	68.2	SE 4	3	11			
	[illegible]							
	Zakopane							
	Kraków	65.6	ENE 4	1	15			
	Oświęcim							
	Poznań	64.4	E 2	3	12			
	Toruń							
	Bydgoszcz							
	Inowrocław							
	Kalisz							
	Hel							
	Łeba							
	Gdańsk	65.7	SSE 2	4	16			
Anglia	Lerwick	52.5	S 2	mgła	9			
	Stornoway	42.4	SW 4	2	14			
	Aberdeen	53.0	SSE 6	1	16			
	Holy Head	55.3	SSW 6	4	12			
	Valentia	52.5	SW 10	4	12			
	Scilly	57.5	SSW 8	3	13			
	Yarmouth	52.8	SSW 4	4	16			
	Plymouth	55.0	SW 4	2	15			
Hol.	Helder	60.9	SW 4	4	15			
	Vlissingen	61.5	WSW 4	4	15			
Francja	Calais	60.4	SSW 6	4	14			
	St Mathieu	64.4	W 2	4	13			
	Paris	61.6	NW 2	deszcz	17			
	Perpignan	63.0	ENE 2	4	20			
	Le d'Aix	62.6	NW 6	4	17			
	Toulouse	64.6	cisza	burza	18			
	Bordeaux	63.6	WNW 6	3	19			
	Rennes	62.6	SSW 4	deszcz	14			
	Strassbourg	60.4	cisza	3	25			
Bel.	Bruxelles							
Niemcy	Keitel	61.3	SSW 4	deszcz	22			
	Bordeum	61.5	WNW 2	4	17			
	Hamburg	60.5	E 6	burza	20			
	Swinemünde	62.3	SSE 6	3	18			
	Berlin	61.9	SE 2	mgła	29			
	Dresden	62.2	SSE 6	2	20			
	Breslau	63.0	SE 4	1	20			
	Frankfurt n/M.							
	München	61.9	ENE 2	1	21			
	Hohenpeißenberg	68.8	NNE 4	1	16			
Szwajc.	Genève	62.5	NNE 1	0	23			
	Zürich	62.9	cisza	0	23			
	Lugano	61.9	SW 1	0	24			
Austrja	Kirchdorf	63.5	S 6	4	11			
	Semmering	61.5	SSE 4	4	11			
	Hernstein	59.7	SSE 6	deszcz	13			
	Bernhardsthal	60.5	SW 4	mgła	12			
	Hohenau	63.8	E 6	4	7			

	Stacja	Ciśnienie 700 mm +	Wiatr	Zachmurzenie	Temp. °C	Opady mm.	Temp. Max	Temp. Min
Szwecja	Stockholm	65.0	S 6	1	11			
	Herndsand	63.3	ENE 6	4	4			
	Haparanda	64.8	W 2	2	6			
	Wisby	66.7	SE 4	1	11			
	Karlstad	63.5	cisza	2	14			
	Storlien	61.9	— " —	4	7			
	Jönköping	64.1	NW 2	3	8			
Norwegja	Andenes	62.9	WSW 2	3	2			
	Bronnö	62.4	N 6	4	7			
	Valdersund	59.6	S 2	3	10			
	Skudesnes	55.0	SSE 8	deszcz	8			
Finlandja	Helsinki							
	Nervavaara							
	Kuopio							
	Wasa							
	Sodankyla							
Estonja	Tallin (Reval)							
	Dorpat							
	Felsand							
Rosja	Petrograd	66.3	W 6	1	7			
	Moskwa							
	Hijów	69.3	cisza	0	12			
	Odessa	68.2	ENE 5	4	13			
	Hern	63.4	WNW 2	2	3			
	Ivit Navjan	68.4	ENE 6	4	1			
	Thorshavn	50.6	cisza	mgła	8			
	Seydisfjord							
Austrja	Wien							
	Feldkirch							
	Innsbruck							
	Klagenfurt							
Czechosłowacja	Praha	62.0	cisza	4	22			
	Eger (Cheb)							
	Oravany							
	Stara Bala							
	Roszyce	64.0	N 6	4	16			
Węgry	Budapest							
	Szombathely							
	Szeged							
Bośn.	Sarajewo							
	Corzuna	66.0	NW 2	4	16			
	Kiffermando	64.0	NW 3	4	22			
Włochy	Genowa	64.0	SE 4	0	18			
	Perenze	62.3	WSW 2	0	26			
	Livorno	63.6	NW 2	mgła	17			
	Roma	63.4	SW 4	1	23			
	Napiconea	63.4	cisza	0	22			
	Pizzo	63.0	W 4	4	23			
	Maddalena	62.4	S 2	0	20			
	Mesvino	63.5	N 4	1	21			
Bałkany	Belgrad	61.3	NW 2	3	23			
	Bucuresti							
	Sofja	65.3	W 2	4	17			
	Konstantinopol							
	Athènes							
Afryka	Malta							
	Tunis							
	Alger							
Stacje górskie	Sonnblick (3106)							
	Zugspitze (2964)							
	Säntis (2500)							

Spostrzeżenia pilotowe

Stacja	Godz.	Wiatr	500	1000	1500	2000	2500	3000	3500	4000	4500	5000	Chmury	Kierunek	Uwagi
Obserwacja															

Wydawnictwo Państwowego Instytutu Meteorologicznego w Warszawie

Edition du matin [7h. G.M.T.]. 23. V. 24 N: 144a

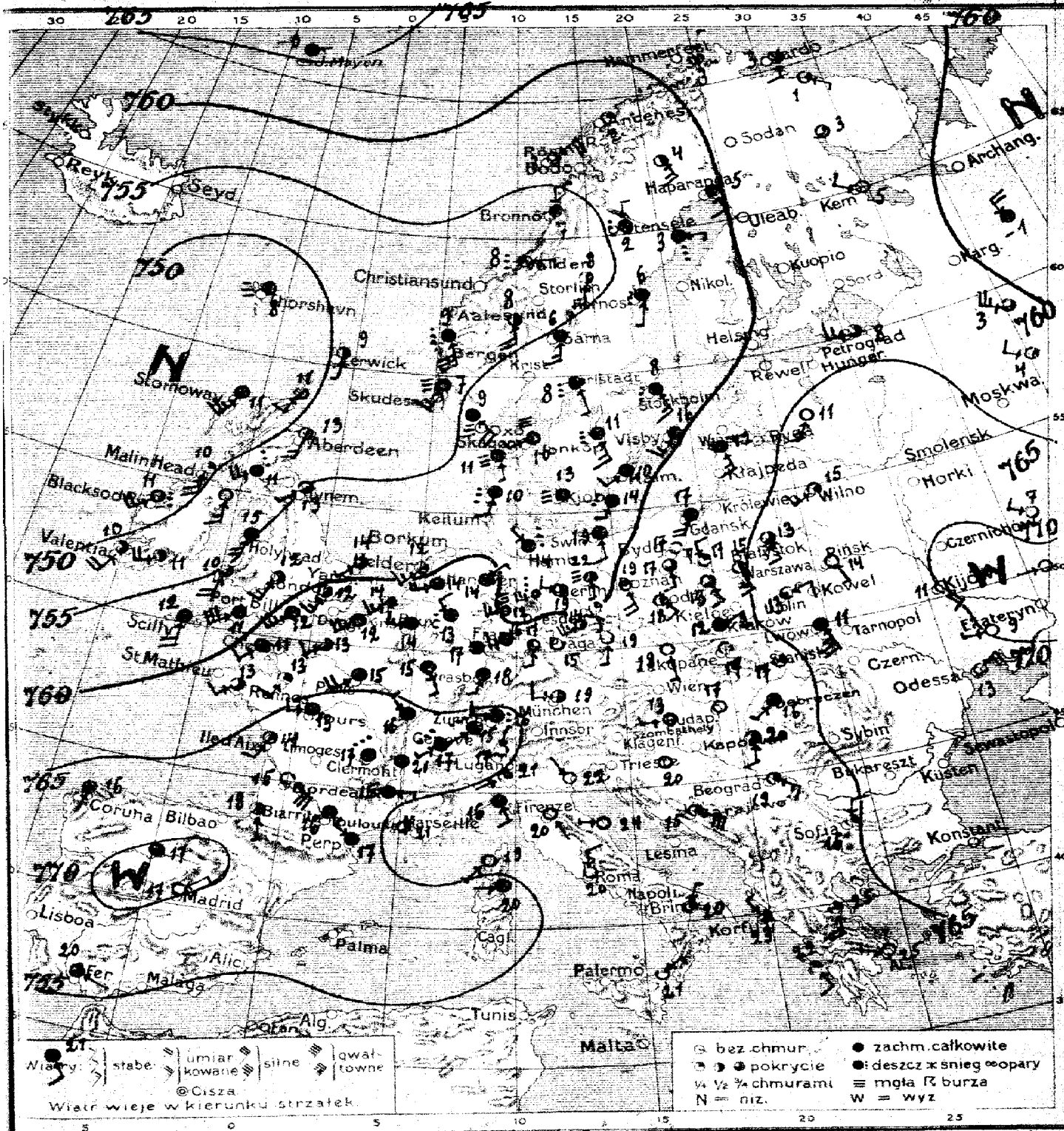

Warszawa. Mapa pogody z dnia 23. V. *Piątek* 1924 r. 7 rano. *Rocznik* V *№* 144a

Prawdopodobny przebieg pogody w ciągu doby następnej: Ciepło, wzrost zachmurzenia, skłonność do burz i miejscowych opadów, słabe wiatry z kierunków południowych. — S. K.

Wydano dnia 23. V. 1924 r. o godz. 11 h.

Spostrzeżenia meteorologiczne z dnia dzisiejszego rano

	Stacja	Ciśnienie 700 mm	Wiatr	Zachmurzenie	Temp. °C	Opady mm	Temp. Max	Temp. Min
Polska	Wilno	66.0	SW6	1	15	0	16	5
	Pińsk	65.6	SE2	0	14	0	17	–
	Białystok	66.3	SSE4	3	13	0	16	5
	Brześć n/B							
	Kowarce							
	Warszawa	64.6	SSE6	2	15	0	19	10
	Łódź	64.4	SSE4	3	13	ślad	22	10
	Lublin	66.0	ENE4	1	13	0	19	8
	Lwów	66.9	SE10	4	11	0	17	9
	Lwów-Polit.	–	SE8	4	11	0	18	9
	Zakopane	63.6	cisza	0	17	0	18	6
	Kraków	64.7	ENE4	4	12	0	18	8
	Oświęcim							
	Poznań	62.2	SSE4	3	17	0	20	12
	Toruń	63.6	NNW4	1	17	0	–	–
	Bydgoszcz	62.5	E6	0	17	0	21	10
	Chojnice							
	Toruń							
	Hel							
	Puck							
NW	Gdańsk	61.6	SSW8	4	17	0	18	11
Anglia	Lerwick	50.9	SE	2	9	1		
	Stornoway	47.6	SSW10	4	11	0		
	Aberdeen	51.9	SSW6	2	13	0		
	Holy Head	50.8	SSW8	4	15	ślad		
	Valentia	50.6	SSW8	3	10	10		
	Scilly	56.9	SSW8	4	14	0		
	Yarmouth	59.6	SW2	3	14	0		
	Kingsmuth	53.1	SW2	2	13	0		
Hol.	Helder	59.6	SW6	2	12	1		
	Vlissingen	61.3	SW6	1	14	3		
Francja	Cherbourg	61.1	SW8	4	12	5	–	11
	Le Havre	65.2	WSW4	4	13	0	–	–
	Paris	63.9	SW8	4	15	2	–	13
	Dijon	65.1	NW2	4	16	2	–	15
	Ile d'Aix	65.6	SSW4	3	14	0.3	–	10
	Clermont	55.0	cisza	deszcz	17	7	–	15
	Biarritz	66.3	SSE1	2	18	0	–	13
	Rennes	63.6	SSW4	4	13	3	–	9
	Strasbourg	62.6	SSW4	4	18	2	–	16
Bel.	Bruxelles	61.9	W6	4	14			
Niemcy	Cuxhaven	60.3	SSE8	1	13	0	–	–
	Borkum							
	Hamburg	59.4	NW2	deszcz	14	10	–	14
	Swinemünde	58.3	SSE4	4	13	0	–	14
	Berlin	58.6	SSE2	mgła	22	0	–	16
	Dresden	59.3	SSE2	1	22	0	–	15
	Breslau	61.3	ESE4	1	18	0	–	11
	Frankfurt n/M.	61.7	WSW4	4	16	4	–	16
	München	62.1	W4	2	19	0	–	–
	Magdeburg	59.1	W2	3	19	ślad	–	15
Szwajc.	Genève	65.6	SW2	deszcz	17	8		
	Zurich	65.2	W4	—"—	16	1		
	Lugano	63.9	NNE1	0	17	–		
Dania	Kjöbenhavn	59.3	cisza	mgła	13	3		
	Skagen	56.4	WSW2	—"—	10	7		
	Hanstholm	56.6	SSE2	—"—	11	4		
	Blavandshuk	57.8	SSW4	deszcz	10	1		
	Hammeren	58.5	SSW4	—"—	14	3		

	Stacja	Ciśnienie 700 mm	Wiatr	Zachmurzenie	Temp. °C	Opady mm	Temp. Max	Temp. Min
Szwecja	Stockholm	58.7	SE6	4	8	1		
	Hernösand	56.8	S2	deszcz	6	ślad		
	Haparanda	60.0	SSE4	4	5	0		
	Wisby	59.5	SSW6	4	16	0		
	Karlstad	56.8	SE2	deszcz	8	2		
	Marstrand	59.8	SW4	4	10	0		
	Jönköping	57.4	SSE6	deszcz	11	4		
Norwegia	Vardö	61.3	S4	3	3	–		
	Bronö	54.1	N4	4	7	0		
	Vardösund	52.8	E2	deszcz	8	2		
	Skudesnes	54.8	SSW6	mgła	7	0.5		
Finlandja	Helsinki							
	Sarmala							
	Raipio							
	Wasa							
	Sudankylä							
Rosja	Libawa	62.7	SSE6	4	12	0		
	Petersburg	64.4	W6	3	8	–		
	Moskwa							
	Nijów	70.1	SE4	0	11	–		
	Odessa	69.0	NE8	0	13	–		
	Kiew	62.7	NNW4	0	5	–		
Austro-Węgry	Cap Mayor	65.3	ENE4	4	0	0		
	Thorshavn	48.8	cisza	mgła	8	0		
	Sognefjord							
	Wiedeń							
	Feldkirch							
	Innsbruck							
	Klagenfurt							
Szkocja	Preßburg	61.6	S2	0	13	0	–	13
	Ogyalla (Neu)	61.5	cisza	0	15	0.2	–	10
	Ofen	62.4	SSE2	0	18	0	–	13
	Steinamanger							
	Tarcsa	63.2	cisza	1	17	0	–	10
Węgry	Budapest	64.1	cisza	0	17	0	26	14
	Szombathely	63.1	W2	0	13	0	25	13
	Szeged	63.3	S4	2	20	ślad	27	15
Włochy	Modena	70.0	ENE2	0	17	0		
	Genua	67.0	S1	4	16	0		
	S. Pier d'Arena	67.0	E1	4	20	0		
	Livorno	65.0	SSE4	4	16	0		
	Florencja	62.5	SE1	0	20	0		
	Milano	63.9	WSW1	1	21	0		
	Roma	63.3	N4	0	20	0		
	Palermo	62.9	WNW1	0	22	0		
	Trapani	65.0	NNE2	1	23	0		
	Syrakuzy	65.0	W1	1	20	0		
	Messina	62.5	NE2	0	21	0		
Bałkany	Peterwaradin	63.6	ESE6	1	18	0	–	9
	Semendria	64.4	ESE2	1	15	0	–	13
	Sofia	64.8	NNE4	1	16	ślad	28	13
	Kalafat	63.0	S3	1	25	0		
	Athenes	61.9	WNW2	0	25	0		
Grecja	Malta							
	Tabar	64.0	SE4	4	21	–		
	Alger							
Stacje górskie	Sonnblick (3105)							
	Zugspitze (2964)							
	Sämtis (2500)							

Spostrzeżenia pilotowe.

Stacja	Cedr	Wiatr dolny	500	1000	1500	2000	2500	3000	3500	4000	4500	5000	Granica chmur	Podział chmur	Uwagi
Warszawa	642	SSE6	SSE10	SSE9	SSW1	WSW3	WNW5	NNW6	NW6	N17	—	—	—	—	—

Ogólny stan atmosfery w dniu 23.I-24r.
Wysokie ciśnienie nad Rosją południowozachodnią oraz nad Hiszpanją, niskie - nad Anglją i Skandynawją.
W Polsce zachmurzenie umiarkowane, ciepło.

Wydawnictwo Państwowego Instytutu Meteorologicznego w Warszawie

Edition du soir [18h. G.M.T.]. *23. V. 24. N° 144 b.*

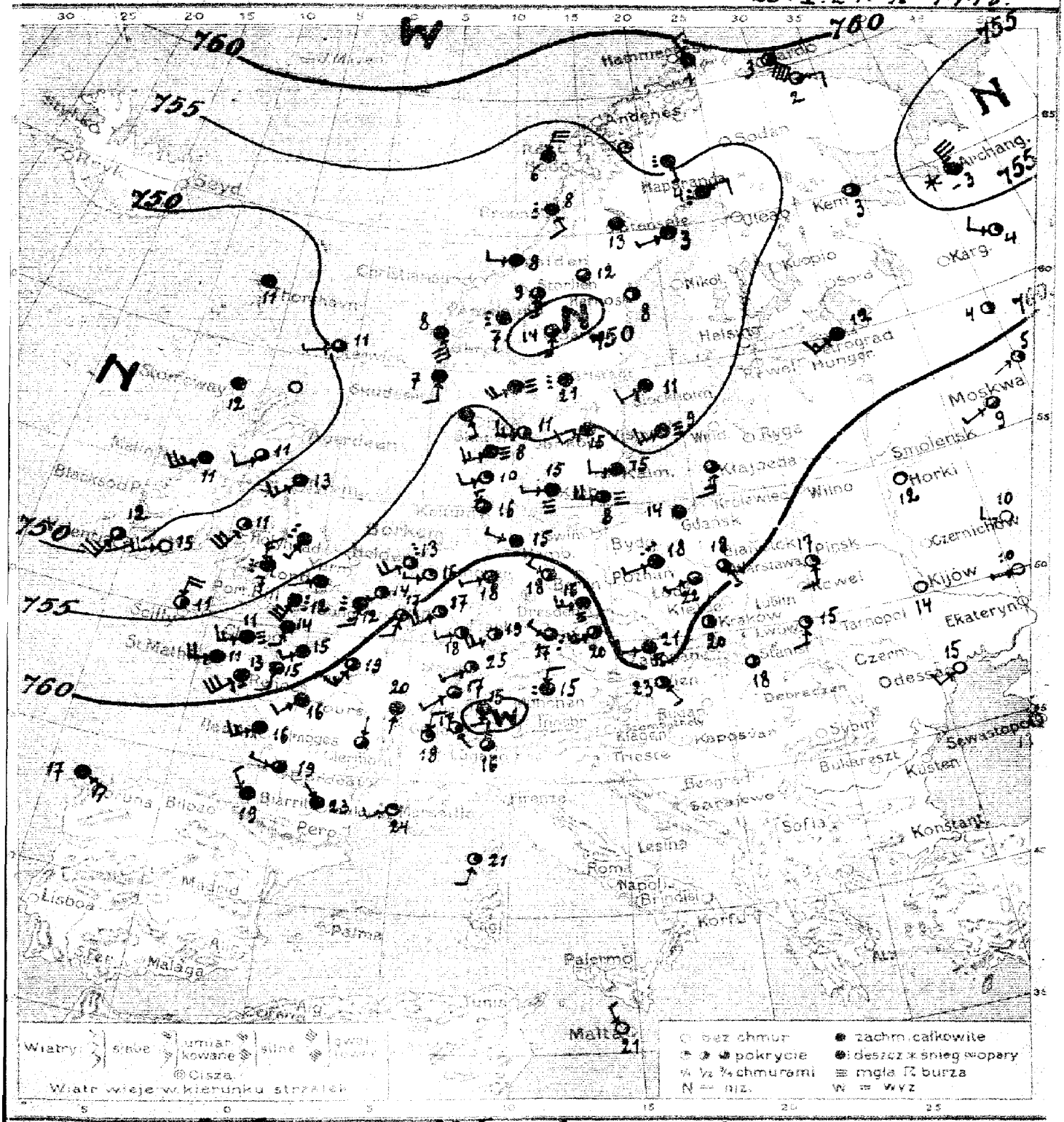

Warszawa. Izobary z dnia 23. V. Piątek 1924 r. Owrzecz Rocznik V. N°

Przewidywany przebieg pogody w ciągu doby następnej.

N° 144 b.

Wydano dnia *1924 r. o godz.*

Spostrzeżenia meteorologiczne z dnia dzisiejszego rano o godz. 23 7-24 h.

	Stacja	Ciśnienie 700 mm +	Wiatr	Zachmurzenie	Temp. °C.	Opady mm.	Temp. Max	Temp. Min
Polska	Wilno							
	Pińsk	63.4	S4	1	17	0		
	Białystok							
	Brześć n/B							
	Kowieńć							
	Warszawa	59.4	SE2	3	18	0		
	Łódź	58.5	SW2	2	22	0		
	Lublin							
	Lwów	62.8	S4	1	15	0		
	Zakopane							
	Kraków	60.3	cisza	2	20	0		
	Cieszyn							
	Poznań	59.1	WSW4	deszcz	18	3		
	Toruń							
	Bydgoszcz							
	Chojnice							
	Tczew							
	Hel							
	Puck							
	Gdańsk	57.1	cisza	2	14	7		
Anglia	Lerwick	50.3	WSW2	3	11			
	Stornoway	46.4	cisza	4	12			
	Aberdeen Aberfroyle	48.4	SW4	3	11			
	Holy Head	50.8	SSW12	1	11			
	Valencia	48.9	SSW10	2	12			
	Scilly	54.7	NW	2	11			
	Yarmouth Croydon	56.0	WSW	4	—			
	Bienmuiden	51.3	SW5	4	13			
Holandia	Helder	56.5	SW3	deszcz	13			
	Vlissingen	59.2	SW2	2	14			
Francja	Gris Calais	58.8	S6	deszcz	12			
	St Mathieu Brest	58.3	WSW8	4	11			
	Paris	60.3	SSW6	3	19			
	Dijon	62.3	SSW1	4	20			
	Ile Rochefort	63.4	WSW6	4	16			
	Clermont	61.7	NX	3	—			
	Biarritz	66.3	NW2	4	19			
	Rennes	58.2	SSW8	4	15			
	Strasbourg	62.0	SW2	2	25			
Belgia	Bruxelles	60.0	WSW4	2	17			
Niemcy	Keitum	59.7	NNW3	3	16			
	Borkum Aachen	61.0	SW8	2	17			
	Hannover Hildesheim	60.1	WSW2	3	18			
	Swinemünde							
	Berlin Magdeburg	60.9	WNW4	3	18			
	Dresden	61.0	W6	mgła	16			
	Breslau							
	Frankfurt n/M	61.7	SW8	2	19			
	Monachium	63.4	N4	deszcz	15			
	Memel Kłajpeda	57.0	S6	3	18			
	Genua	63.7	NNE4	1	18			
	Mediolan	65.0	S4	4	15			
	Lugano	69.3	N1	3	16			
	Kjöbenhavn	58.1	W2	mgła	15			
	Skagen	54.8	W8	2	11			
	Hanstholm	55.3	WSW6	mgła	8			
	Stavanersund	57.8	WSW4	1	10			
	Hammershus	57.5	W2	mgła	8			

	Stacja	Ciśnienie 700 mm +	Wiatr	Zachmurzenie	Temp. °C.	Opady mm.	Temp. Max	Temp. Min
Szwecja	Stockholm	51.9	SW4	4	14			
	Hernösand	51.9	cisza	2	8			
	Haparanda	53.4	NE4	deszcz	4			
	Wisby	54.-	WSW6	mgła	9			
	Karlstad	51.4	cisza	deszcz	21			
	Storliden	50.4	S2	3	9			
	Jönköping	55.4	SW4	4	15			
Norwegja	Andenes	59.0	NW2	4	1			
	Bronnö	50.4	SE4	deszcz	8			
	Valdersund	50.4	W4	4	8			
	Skudesnæs	53.6	S6	4	7			
Finlandja	Helsinki							
	Nervavala							
	Kuopio							
	Wasa							
	Sodankylä							
Estonia	Tallin (Reval)							
	Dorpat							
	Filsand							
Rosja	Petrograd	58.0	SW6	4	12			
	Moskwa	63.5	WSW2	2	9			
	Kijów	65.9	cisza	0	14			
	Odessa	68.0	SW4	0	15			
	Archangielsk	59.7	NW	śnieg	-3			
	Jan Mayen	62.6	NNE1	0	0			
	Thorshavn	47.5	cisza	4	11			
	Seydisfiord							
Austrja	Wiedeń							
	Feldkirch							
	Innsbruck							
	Klagenfurt							
Czechosłowacja	Praha	60.3	WSW8	3	20			
	Eger (Cheb)	61.1	WNW2	deszcz	17			
	Olomuniec	58.9	W4	deszcz	21			
	Stara Dala							
	Hasinec							
	Bratislava	61.6	cisza	3	16			
Węgry	Budapest	61.8	SE4	3	23			
	Szombathely							
	Szeged							
Hiszp.	Madrid							
	Corunna	64.0	E8	4	17			
	Palma							
Włochy	Genova							
	Firenze							
	Roma							
	Napoli							
	Brindisi							
	Maddalena							
	Palermo							
Bałkany	Beograd							
	Bucuresti							
	Sofja							
	Konstantynopol							
	Athenes							
	Malta	63.0	NNW6	0	21			
Afryka	Tunis							
	Alger							
Stacje górskie	Sonnblick (3105)							
	Zugspitze (2964)							
	Säntis (2500)							

Spostrzeżenia pilotowe.

Stacja	Godz.	Wiatr i kier.	500	1000	1500	2000	2500	3000	3500	4000	4500	5000	Pionier dalsza okręg.	Radiogr. z kraju	Uwagi
Warszawa															

Wydawnictwo Państwowego Instytutu Meteorologicznego w Warszawie

Edition du matin [7 h. G.M.T.] — *24. V. 24 r. № 145a*

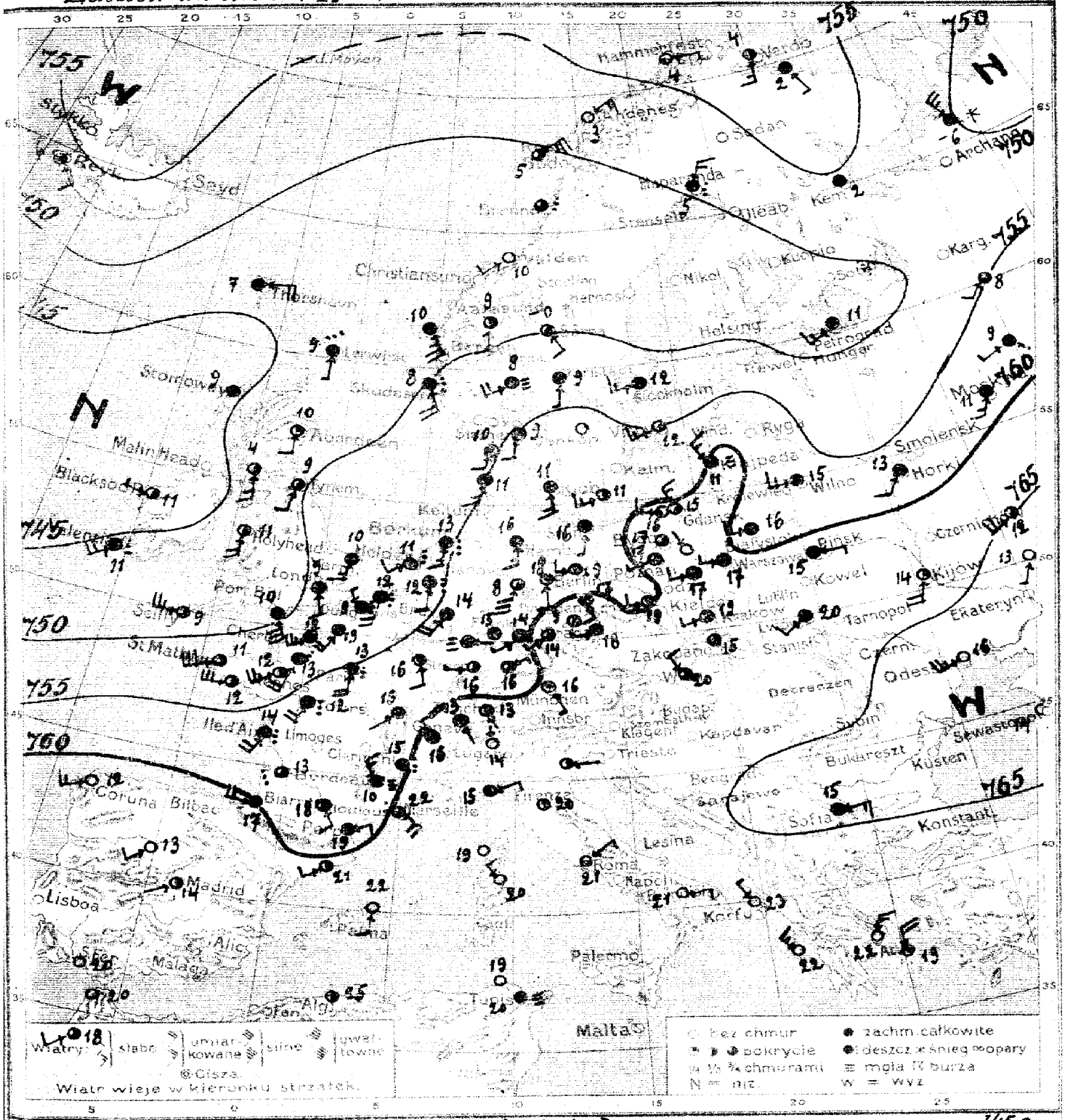

Warszawa. Mapa pogody z dnia **24. V. Sobota** *1924 r. Rocznik V. №* **145a**

Przewidywany przebieg pogody w ciągu doby następnej **Nieco cieplej, zachmurzenie zmienne, naogół dość duże, skłonność do burz, słabe wiatry z kierunków południowych. –**

Wydano dnia **24. V.** *1924 r. o godz.* **11.**

Spostrzeżenia meteorologiczne z dnia dzisiejszego rano

	Stacja	Ciśnienie 700 mm+	Wiatr	Zachmurzenie	Temp. °C.	Opady mm	Temp. Max.	Temp. Min.
Polska	Wilno	57.5	W6	4	15	0	21	12
	Pińsk	62.1	E2	4	15	0	19	–
	Białystok	59.4	W10	4	16	0	21	6
	Brześć n/B							
	Kowarsk							
	Warszawa	60.8	WNW2	4	17	0.4	20	10
	Łódź	61.4	W4	4	17	7	25	16
	Lublin	60.2	W6	4	18	0	26	14
	Lwów	62.9	SW4	4	20	0	20	14
	Zakopane	63.0	cisza	3	15	ślad	23	11
	Kraków	62.1	WSW4	4	19	6	23	15
	Cieszyn							
	Poznań	61.8	WSW2	3	17	6	27	13
	Toruń							
	Bydgoszcz	64.2	cisza	2	17	12	26	10
	Ujazdów							
	Terespol							
	Hel							
	Puck							
W. Gdańsk	Gdańsk	60.0	NW6	1	15	7	24	13
Anglia	Lerwick	47.7	S8	deszcz	9	0.3	–	5
	Stornoway	44.8	cisza	4	9	—		
	Aberdeen	47.3	S4	1	10	2	–	7
	Holy Head	47.5	S8	8	11	—		
	Valentia	45.7	SW8	deszcz	11	—		
	Scilly	48.9	W10	3	9	—		
	Yarmouth	—	SSW6	4	10	—		
	Pembrokeh	49.5	SSW4	8	8	0		
Hol.	Helder	53.8	SW4	deszcz	11	4		
	Vlissingen	53.4	S3	—"—	12	6		
Francja	Calais	51.7	NW2	—"—	9	12	–	9
	Ushant	58.3	WSW2	3	11	16	–	10
	Paris	55.7	S8	deszcz	13	0.3	–	13
	Dijon	58.0	SW1	4	16	ślad	–	12
	Rochefort	57.9	SSW8	deszcz	14	2	–	13
	Clermont	59.5	cisza	—"—	13	0.5	–	11
	Biarritz	60.0	W8	4	17	0	–	13
	Rennes	54.4	SW10	2	12	17	–	11
	Strasbourg	58.5	W2	2	16	0	–	10
Bel.	Bruxelles							
Niemcy	Memel	56.4	SSW8	4	14	0.3	–	13
	Berkum	54.9	S6	deszcz	13	0.7	–	10
	Hamburg	56.6	S6	4	16	2	–	12
	Skagenmunde	58.8	S2	4	16	0	–	9
	Berlin	59.3	N4	1	19	0	–	14
	Dresden	60.6	SE4	1	17	0.3	–	13
	Breslau	59.5	W4	1	19	0	–	14
	Frankfurt n/O	59.3	cisza	4	15	0	–	12
	München	60.8	SE2	7	16	4	–	6
	Helgoland	60.9	NW6	mgła	11	–		
Szwajc.	Genève	60.5	NW1	4	16	0	–	12
	Zürich	61.8	SE1	2	13	0	–	10
	Lugano	62.7	N1	0	14	0	–	10
Dania	Kjöbenhavn	58.3	SSE6	4	11	0		
	Skagen	58.9	SSW4	4	9	0		
	Hanstholm	53.4	SSW4	4	10	5		
	Blavandshuk	54.7	SSW6	4	11	ślad		
	Hammerhus	56.8	WSW6	2	11	0		

	Stacja	Ciśnienie 700 mm+	Wiatr	Zachmurzenie	Temp. °C.	Opady mm	Temp. Max.	Temp. Min.
Szwecja	Stockholm	53.7	WSW6	4	12	0	–	7
	Hernösand							
	Haparanda	50.4	NNE6	deszcz	5	—		
	Wisby	55.5	WSW6	1	12	0		
	Karlstad	53.8	S1	4	9	1	–	7
	Skövde	50.0	SE2	1	—	0	–	4
	Jönköping	56.2	—	—	—	—		
Norwegja	Andenes	52.4	NE6	0	3	0		
	Bromnö	49.3	cisza	deszcz	—	—		
	Valdersund	49.8	SW4	4	10	—		
	Christiansund	49.8	SSE8	deszcz	8	0.4		
Finlandja	Helsinki							
	Sortavala							
	Kuopio							
	Wasa							
	Sodankylä							
Estonja	Tallin (Reval)							
	Dorpat							
	Pitsand							
Rosja	Petersburg	47.9	SW8	4	11	—		
	Moskwa	57.0	WSW2	4	9	—		
	Kijów	63.7	SSW8	1	14	–		
	Odessa	67.6	SW10	0	16	–		
	Archangielsk	50.2	NW10	śnieg	–6	—		
	Jan Mayen							
	Thorshavn	47.7	ENE8	4	7	–		
	Seydisfiord							
Austrja	Wien							
	Feldkirch							
	Innsbruck							
	Klagenfurt							
Czechosłowacja	Praha	61.4	W2	1	18	ślad	–	14
	Ujezd (Cheb)	61.2	SW2	3	14	—"—	–	9
	Olomuniec							
	Stara Bala							
	Koszyce							
	Bratislava	61.8	NW2	3	20	ślad	–	17
Węgry	Budapest							
	Szombathely							
	Szeged							
Hiszp.	Madrid	64.0	SW1	2	14	–		
	Coruna	62.0	SW6	0	12	–		
	Malaga	62.0	S4	0	22	–		
Włochy	Genova	64.0	ENE2	2	15	–		
	Firenza	63.8	cisza	2	20	–		
	Taranto	63.0	E2	0	21	–		
	Roma	63.3	NE2	2	21	–		
	Napoli	61.6	E1	1	—	—		
	Brindisi							
	Maddalena	64.0	NW2	0	20	–		
	Palermo							
Bałkany	Belgrad							
	Bucuresti							
	Sofja	65.3	E6	4	15	0	–	6
	Salonik	62.0	NW2	0	23	–		
	Ateny	63.4	NNE6	0	22	0		
Malta	Malta							
Afryka	Tunis	64.0	cisza	mgła	20	–		
	Alger	61.0	—"—	2	25	–		
Góry	Semmering (310 S)							
	Zugspitze (2964)							
	Säntis (2500)	64.2	SE14	3	17	0	–	4

Spostrzeżenia pilotowe.

Stacja	Godz.	Wiatr i siła	500	1000	1500	2000	2500	3000	3500	4000	4500	5000	Chmury niższe i ich kierunek	Chmury wyższe i ich kierunek	Uwagi
Warszawa															

Ogólny stan atmosfery w dniu 24.V-24r. Nr 145a

Wyż barometryczny nad Rosją południową (Ługańsk 769.9 mm) i nad morzem Barentsa, depresja nad Irlandją. W Polsce, za wyjątkiem Pomorza, pochmurno, temperatura od 15° do 20° C.

Wydawnictwo Państwowego Instytutu Meteorologicznego w Warszawie

Edition du soir [18 h. G.M.T.] *24. V. 24. N° 1455*

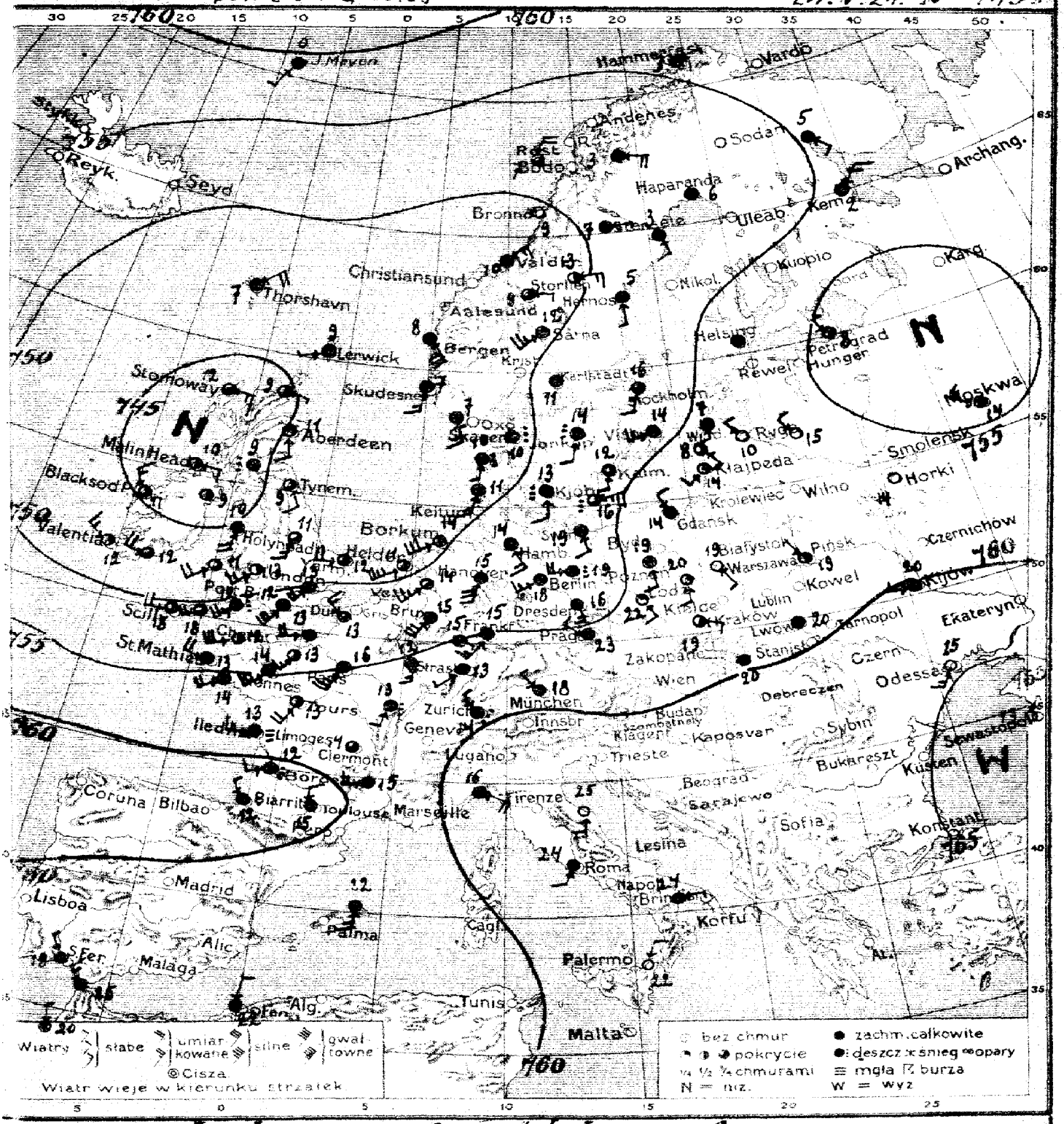
J. Mayen
Hammerfest
Vardö
Reyk.
Seyd
Andenes
Sodan
Archang.
Bodö
Haparanda
Bronnö
Uleab
Kem
Christiansund
Thorshavn
Kuopio
Karg
Aalesund
Bergen
Lerwick
Stornoway
Skudesnes
Aberdeen
Malin Head
Tynem.
Blacksod Point
Valentia
Holyhead
Borkum
Helder
Scilly
St. Mathieu
Ouessant
Brest
Zurich
Genève
Limoges
Clermont
Bordeaux
Biarritz
Toulouse
Marseille
Coruna
Bilbao
Madrid
Lisboa
Palma
Alic.
S. Fer
Malaga
Alg.
Tunis
Malta
Cagl.
Roma
Napoli
Brindisi
Firenze
Lesina
Korfu
Palermo
Sarajewo
Sofia
Beograd
Trieste
Lugano
Innsbr.
München
Wien
Budapest
Klagenf.
Kaposvar
Debreczen
Sybin
Bukareszt
Küsten
Sewastopol
Konstanz
Odessa
Ekaterynosl
Czern.
Stanisl.
Lwów
Tarnopol
Kijow
Zakopane
Kraków
Kielce
Lublin
Kowel
Pinsk
Czernichow
Warszawa
Białystok
Gdansk
Königsberg
Memel
Kaiped
Wilno
Smolensk
Horki
Moskwa
Petrograd
Hunger
Rewel
Helsingf.
Stockholm
Karlstadt
Hernösand
Sarna
Storlien
Vesterås
Ryd
Kjobh.
Kalm.
Keitum
Hamb.
Berlin
Dresden
Prag
Frankf.
Brüssel
Posen
Borkum
Wind
Wind
Wind

Spostrzeżenia meteorologiczne z dnia dzisiejszego rano o godz. 7.

	Stacja	Ciśnienie 700 mm.	Wiatr	Zachmurzenie	Temp. °C.	Opady mm.	Temp. Max.	Temp. Min.
Polska	Wilno							
	Pińsk	60.2	NW1	2	19			
	Białystok							
	Brześć n/B							
	Kowarsk							
	Warszawa	58.1	3E2	0	24			
	Łódź	59.1	S4	1	20			
	Lublin							
	Lwów	57.0	cisza	4	20			
	Zakopane							
	Kraków	59.1	E4	2	19			
	Cieszyn							
	Poznań	56.5	SSE4	4	19			
	Toruń							
	Bydgoszcz							
	Chojnice							
	Tczew							
	Hel							
	Puck							
Bałtyk	Gdańsk	56.7	NW4	4	14			
Anglia	Terrick	47.1	NSW2	4	9			
	Stornoway	42.8	E6	3	12			
	Aberdeen	46.2	S4	1	11			
	Holy Head	45.3	SSW8	4	10			
	Valentia	48.2	WNW6	1	12			
	Scilly	50.3	W6	3	13			
	Yarmouth	48.6	W8	3	12			
	Spurnheath	46.3	SE2	3	9			
Holandia	Helder	48.6	SW6	3	11			
	Vlissingen	51.0	SW4	2	14			
Francja	Dunkerque	51.3	SSW3	2	13			
	St Mathieu	64.0	WNW6	4	13			
	Paris	54.9	SSW10	4	16			
	Dijon	57.5	SSW4	deszcz	13			
	Pte d'Aix	59.1	W6	4	13			
	Clermont	57.1	cisza	3	14			
	Biarritz	61.8	NNW2	deszcz	12			
	Bennes	—	SW10	4	14			
	Strassburg	57.5	SW2	4	13			
Nadrenia	Karlsruhe	60.3	W4	4	15			
Niemcy	Magdeburg	53.3	SW6	4	18			
	Borkum	50.2	SW12	2	14			
	Hamburg	51.6	SE6	4	14			
	Swinemünde	52.6	SSE4	4	19			
	Berlin	53.3	W8	deszcz	19			
	Dresden	54.5	SSE6	4	16			
	Breslau	55.4	SE4	1	22			
	Frankfurt n/M	55.2	SSW6	4	15			
	München	56.4	NW2	4	18			
	Klagenfurt	59.6	SW4	1	14			
Szwajcarya	Genève							
	Zürich	56.0	NW2	deszcz	14			
	Lugano							
Dania	Kjöbenhavn	53.0	S4	deszcz	13			
	Skagen	49.5	NE5	— —	10			
	Hanstholm	45.3	S2	— —	10			
	Blaavandshuk	48.8	SSW6	4	11			
	Hammershus	52.8	ENE3	deszcz	16			

	Stacja	Ciśnienie 700 mm.	Wiatr	Zachmurzenie	Temp. °C.	Opady mm.	Temp. Max.	Temp. Min.
Szwecja	Stockholm	53.4	SSW4	3	16			
	Hernösand	51.7	S2	4	9			
	Haparanda	52.7	cisza	4	6			
	Wisby	54.5	WSW6	4	14			
	Karlstad	51.5	cisza	4	11			
	Starbäck	48.8	E2	3	9			
	Jönköping	53.5	SSW4	deszcz	14			
Norwegia	Andöse	50.4	NNE6	3	7			
	Bronnö	50.0	cisza	0	19			
	Vardösund	47.8	NE6	4	10			
	Skudesnes	49.8	SSW6	4	7			
Finlandya	Helsinki	58.0	cisza	—				
	Sveaborg							
	Kuopio							
	Wasa							
	Sodankylä							
Estonia	Talin Revel							
	Dorpat							
	Pleskau							
Rosya	Petersburg	54.4	NW4	1	8			
	Moskwa	54.6	NW6	4	14			
	Bijow	60.7	W4	4	20			
	Penz	54.4	NW4	1	8			
	Odessa	64.9	SW6	0	15			
	Jan Mayen	60.1	SSW4	4	0			
	Thorshavn	48.1	NE8	4	7			
	Vardösund							
Austrya	Wien							
	Feldkirch							
	Innsbruck							
	Klagenfurt							
Czechy	Praga	55.0	WNW2	4	23			
	Tyrn (Thal)							
	Pardubice							
	Skalic Dolní							
	Kwetje	60.0	cisza	4	20			
Węgry	Budapest							
	Szombathely							
	Szeged							
Hiszp.	Madrid							
	Corvna							
	S. Fernando	57.0	NW2	4	18			
Włochy	Genua	61.0	ESE3	4	16			
	Florence							
	Ancona	61.0	35	4	25			
	Rzym	61.0	SSW4	4	24			
	Taranto	61.8	E2	4	24			
	Messina	62.0	NNE4	0	22			
	Nordpleste							
	Pescara							
Bałkany	Belgrad							
	Bucarest							
	Sofia							
	Konstantynopol							
	Athenes							
Grecya	Medea							
	Canea	58.0	NNE4	4	22			
	Kandia	62.0	N2	4	20			
Stacje górskie	Sambiek (3m.)							
	Hospetze (296 m.)							
	Säntis (2500 m.)							

Spostrzeżenia pilotowe.

Stacja	Godz.	Wiatr dolny	500	1000	1500	2000	2500	3000	3500	4000	4500	5000	Granica dolnej chmury	Rodzaj chmur	Uwagi
Warszawa															

Wydawnictwo Państwowego Instytutu Meteorologicznego w Warszawie

Edition du matin [7h. G.M.T.] 25. V. 24. N° 146a

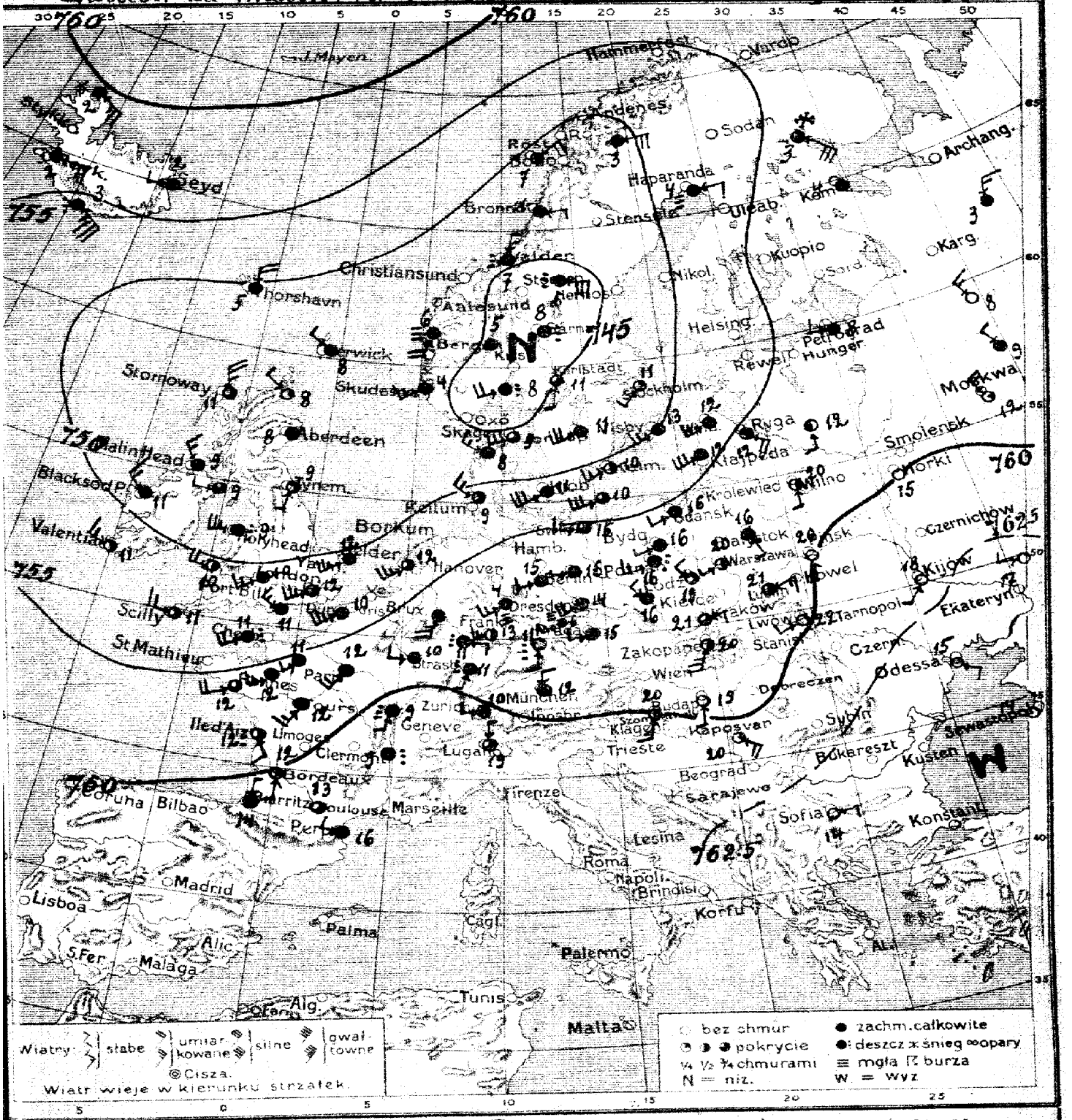

Warszawa. Mapa pogody z dnia 25. V. Niedziela 1924 r. 7 rano. Rocznik V. N°

Przewidywany przebieg pogody w ciągu doby następnej: ciepło, zachmurzenie umiarkowane, skłonność do burz i miejscowych opadów, wiatry lokalne. — 146 a

L. B.

Wydano dnia 25. V. 1924 r. o godz. 11 h. 30 m.

Spostrzeżenia meteorologiczne z dnia dzisiejszego rano

	Stacja	Ciśnienie 700 mm+	Wiatr	Zachmurzenie	Temp. °C.	Opady mm.	Temp. Max.	Temp. Min.
Polska	Wilno	—	S4	2	20	0	20	11
	Pińsk	60.8	S2	0	20	0	25	–
	Białystok	57.4	SSE4	4	16	0	21	13
	Brześć n/B							
	Kowerce							
	Warszawa	56.8	SW4	2	20	1	22	15
	Łódź	57.4	NW4	3	19	0	23	15
	Lublin	57.3	ENE6	2	21	0	21	19
	Lwów	60.8	SW4	0	22	0	24	15
	Zakopane	57.4	SSW10	2	20	3	21	13
	Kraków	57.5	ENE4	3	21	0	22	13
	Oreszyn							
	Poznań	56.7	WSW6	deszcz	16	2	22	15
	Toruń							
	Bydgoszcz	56.4	SW2	4	16	2	23	15
	Chojnice							
	Tczew							
	Hel							
	Puck							
Bałtyk	Gdańsk	52.3	SW4	4	16	0.4	19	16
Anglia	Lerwick	47.6	NW2	4	8	1		
	Stornoway	47.6	N10	3	11	0		
	Aberdeen	46.7	cisza	4	8	0		
	Holy Head	47.6	W10	deszcz	9	1		
	Valentia	52.5	NNW6	3	11	0		
	Scilly	51.0	WNW6	3	11	1		
	Yarmouth	50.9	SW10	2	12	0		
	Penemouth	46.1	SSW2	1	9	0.2		
Pół.	Ulrder	51.7	WSW10	3	12	—		
	Vlissingen							
Francja	Cranz	52.3	SW10	4	10	2	—	10
	Toulon	58.4	SSW4	4	12	—	—	—
	Paris	56.7	SSW2	4	12	0.1	—	10
	Lyon	60.7	SSW2	deszcz	9	7	—	9
	Ile d'Aix	58.8	SSE1	— " —	12	7	—	10
	Perpignan	58.6	W4	4	16	—	—	—
	Bedrvilz	60.7	N1	4	14	Ślad	—	11
	Rennes	56.2	SW6	4	12	—	—	9
	Strasbourg	59.9	SSW4	deszcz	11	10	—	10
Bel.	Bruxelles	59.9	S4	2	12	—	—	—
Niemcy	Keitum							
	Borkum							
	Hamburg							
	Swinemünde	55.1	NNW6	3	15	4	—	13
	Berlin	56.1	W2	4	16	0.4	—	14
	Dresden	57.8	SW8	Bazcz	14	4	—	13
	Breslau	57.4	NW4	4	16	2	—	14
	Frankfurt n/M	57.9	SW6	2	13	0.3	—	12
	München	58.9	N2	4	12	0	—	10
Szwaj.	Genève							
	Zürich	60.3	W2	4	10	—		
	Lugano	58.5	N2	3	19	—		
Dania	Kjobenhavn	51.1	SW12	4	11	10		
	Skagen	45.5	WSW6	3	9	2		
	Hanstholm	46.5	WNW6	4	8	4		
	Blaavandshuk	51.1	WNW5	3	9	0.5		
	Hammerodde	53.0	WSW12	3	10	6		

	Stacja	Ciśnienie 700 mm+	Wiatr	Zachmurzenie	Temp. °C.	Opady mm.	Temp. Max.	Temp. Min.
Szwecja	Stockholm	49.6	SSW2	3	11	9		
	Sztokholm	41.5	cisza	deszcz	9	—		
	Haparanda	51.3	E2	mgła	4	0.6		
	Wisby	50.0	SW6	4	13	11		
	Karlstad	45.1	S4	3	11	8		
	Hudevar	51.0	SW6	2	11	7		
	Jönköping	47.8	SW12	4	11	15		
Norwegja	Skien	48.1	NE8	3	7	—		
	Brannö	46.1	E2	4	11	Ślad		
	Vidderesund	44.8	N2	deszcz	7	0.2		
	Skudesnes	47.5	SW6	mgła	4	0		
Finlandja	Helsinki							
	Sortavala							
	Pugmo							
	Wasa							
	Sodankylä							
Prusy	Königsberg	55.6	SE8	4	12	9		
	Memel	53.9	SW12	4	12	0		
	Memel	58.9	S4	2	12	—		
Rosja	Petrograd	56.1	W4	4	8	1		
	Moskwa	59.0	NNW8	1	12	1		
	Kijów	61.8	SSW4	0	18	0		
	Odessa	64.7	ESE4	0	15	0		
	Sewastopol	64.6	ESE4	0	14	0		
	Port Magon							
	Thorshavn	49.0	N8	4	5	—		
	Seydisfjord	57.4	N2	4	2	0.		
Austrja	Wien							
	Feldkirch							
	Innsbruck							
	Klagenfurt							
Czechosłowacja	Praha	58.4	W4	4	15	—		
	Eger (Cheb)							
	Marianske							
	Stara Vata							
	Kosszjce							
Węgry	Budapest	58.4	S4	0	19	0	27	17
	Szombathely	50.6	S6	1	20	0	25	15
	Szeged	60.2	SE8	1	20	0	27	16
Hiszp.	Madrid							
	Coruna							
	Pituna							
Włochy	Genova							
	Firenze							
	Rzym							
	Napoli							
	Brindisi							
	Maddalena							
	Palermo							
Bałkany	Belgrad							
	Bucuresti							
	Sofja	63.0	E1	0	14	0	21	10
	Konstantynopol							
	Athènes							
Afryka	Malta							
	Tunis							
	Alger							
Słupy górskie	Sonnblick (3105)							
	Jungfrau (2969)							
	Säntis (2500)							

Spostrzeżenia pilotowe.

Stacja	Godz.	Wiatr dolny	500	1000	1500	2000	2500	3000	3500	4000	4500	5000	Granica dolnej chmury	Rodzaj chmur	Uwagi
Warszawa															

Ogólny stan atmosfery w dniu 25.V.-24r. № 146

Obszar niskiego ciśnienia nad Anglją, Norwegją i Szwecją.
W Polsce dość pogodnie z wyjątkiem Wielkopolski - gdzie przeważało większe zachmurzenie i miejscami padał deszcz.

Wydawnictwo Państwowego Instytutu Meteorologicznego w Warszawie

Edition du soir [18 h. G.M.T.]. 25. V. 24. N° 146

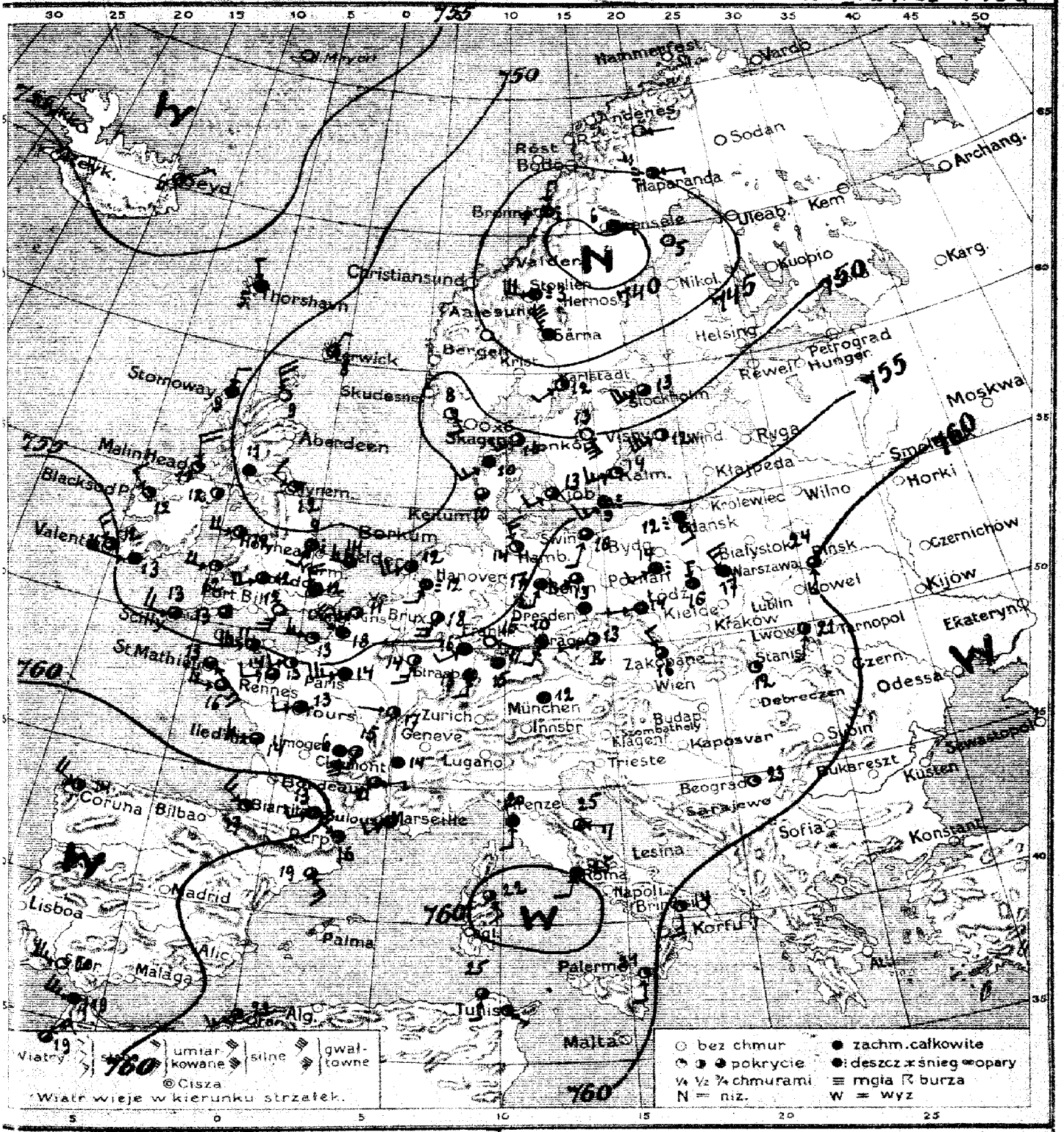

Warszawa Wydany dnia 25. V. Niedziela 1924 r. 6 wiecz. Rocznik V № 146

Przewidywany przebieg pogody w ciągu doby następnej

Wydano dnia 1924 r. o godz.

Spostrzeżenia meteorologiczne z dnia dzisiejszego rano o godz. 8 [illegible] N 1

	Stacja	Ciśnienie 700 mm.	Wiatr	Zachmurzenie	Temp. °C.	Opady m m.	Temp. Max	Temp. Min.
Polska	Wilno							
	Brześć	60.0	SE	3	24			
	Białystok							
	Brześć n/B	—						
	Kielce							
	Warszawa	57.7	NW6	4	17			
	Łódź	58.4	NE	4	16			
	Lublin							
	Lwów	58.2	SE	2	21			
	Zakopane							
	Kraków							
	Cieszyn							
	Poznań	58.3	SW4	deszcz	14			
	Toruń							
	Bydgoszcz							
	Chojnice							
	Tczew							
	Hel							
	Puck							
	Gdańsk	57.4	SE4	deszcz	12			
Anglia	Jersey	—	NNE2	2	8			
	Stornoway	50.4	N4	4	9			
	London	—	NNW6	4	12			
	Holy Head	50.5	W8	2	12			
	Valentia	55.5	NW6	3	12			
	Scilly	54.5	W8	3	13			
	Yarmouth	51.0	W6	3	14			
	Bjarmouth	47.4	WNW8	1	12			
Holandja	Helder	52.0	SW8	3	12			
	De Bild	53.6	SSW4	deszcz	12			
Francja	Calais	53.0	SW6	1	11			
	St Mathieu	57.0	ESE6	3	13			
	Paris	55.8	WSW10	4	14			
	Dijon	57.3	W1	3	17			
	Ile d'Aix	58.5	W6	4	14			
	Clermont	58.6	SSW4	3	15			
	Biarritz	61.9	WNW6	3	17			
	Rennes	57.0	WSW4	3	14			
	Strasbourg	58.0	S4	4	13			
	Perpignan	58.5	WNW6	4	16			
Niemcy	Keilum							
	Bozkum							
	Hamburg	54.8	NNW6	3	14			
	Swinemünde	55.6	SSW2	3	16			
	Berlin	56.5	SW4	3	—			
	Dresden	58.3	cisza	4	13			
	Breslau	58.3	W4	4	14			
	Frankfurt M	57.2	ESE10	0	15			
	Münchem	59.7	cisza	4	12			
Szwajcarja	Genua							
	Zürich							
	Lugano							
Dania	Kjöbenhavn	54.2	SW4	3	13			
	Skagen	50.4	SW8	2	10			
	Handholm	50.4	SW6	4	10			
	Blavandshuk	52.0	SW6	3	10			
	Hammerhuus	54.5	SW6	deszcz	9			

	Stacja	Ciśnienie 700 mm.	Wiatr	Zachmurzenie	Temp. °C.	Opady m m.	Temp. Max	Temp. Min
Szwecja	Stockholm	48.2	SW10	2	13			
	Upernavik	40.2	E4	4	6			
	Haparanda	53.6	WSW6	1	14			
	Wisby	53.8	SW10	1	12			
	Karlstad	47.7	SW4	1	12			
	Storthen	52.6	W12	deszcz	3			
	Jonköping	52.0	SE16	—	13			
Norwegja	Udsyaer	52.0	SE4	2	8			
	Bronnö	40.9	N2	deszcz	7			
	Waldemsund							
	Skuldesnes							
Finlandja	Helsinki							
	Sorovaola							
	Kuopio							
	Wasa							
	Sodankylä							
Rosja	Tullin Rewel							
	Dorpat							
	Pilsand							
	Petrograd							
	Pskow							
	Jan Mayen	58.0	—	—	—			
	Thorshavn	51.0	NNW2	4	5			
	Seydisfjord	57.0	NE2	2	6			
Austrja	Wien							
	Feldkirch							
	Innsbruck							
	Klagenfurt							
Czechosłowacja	Praha	59.3	WSW2	burza	13			
	Hyer Chotj	59.8	SSW2	4	10			
	Hranice	57.0	NW4	3	16			
	Stara Lhota							
	Hradjec	57.4	cisza	1	18			
Węgry	Budapest							
	Szombathely							
	Szeged							
Węgry Austr.	Sedlnd							
	Curzola	64.0	NNW6	2	14			
	S Pietro	63.0	W10	0	20			
Włochy	Genova							
	Firenze							
	Livorno	58.3	S4	4	20			
	Rzym	59.7	SSW4	4	25			
	Taranto	60.5	S6	1	14			
	Messina	60.0	E2	1	21			
	Maddalena							
	Palermo							
Bałkany	Belgrad	59.2	cisza	1	23			
	Bucuresti							
	Sofja							
	Konstantynopol							
	Athenes							
Afryka	Malta							
	Tunis	59.0	ESE2	2	—			
	Oran	58.0	SW6	2	22			
Stany górskie	Sonnblick (3105)							
	Zugspitze (2964)							
	Säntis (2500)							

Spostrzeżenia pilotowe.

Stacja	Godz.	Wiatr dolny	500	1000	1500	2000	2500	3000	3500	4000	4500	5000	Chmury	Rodzaj chmur	Uwagi
Warszawa															

Wydawnictwo Państwowego Instytutu Meteorologicznego w Warszawie

Édition du matin [7 h. G.M.T.] — *26. V. 24. N: 147*

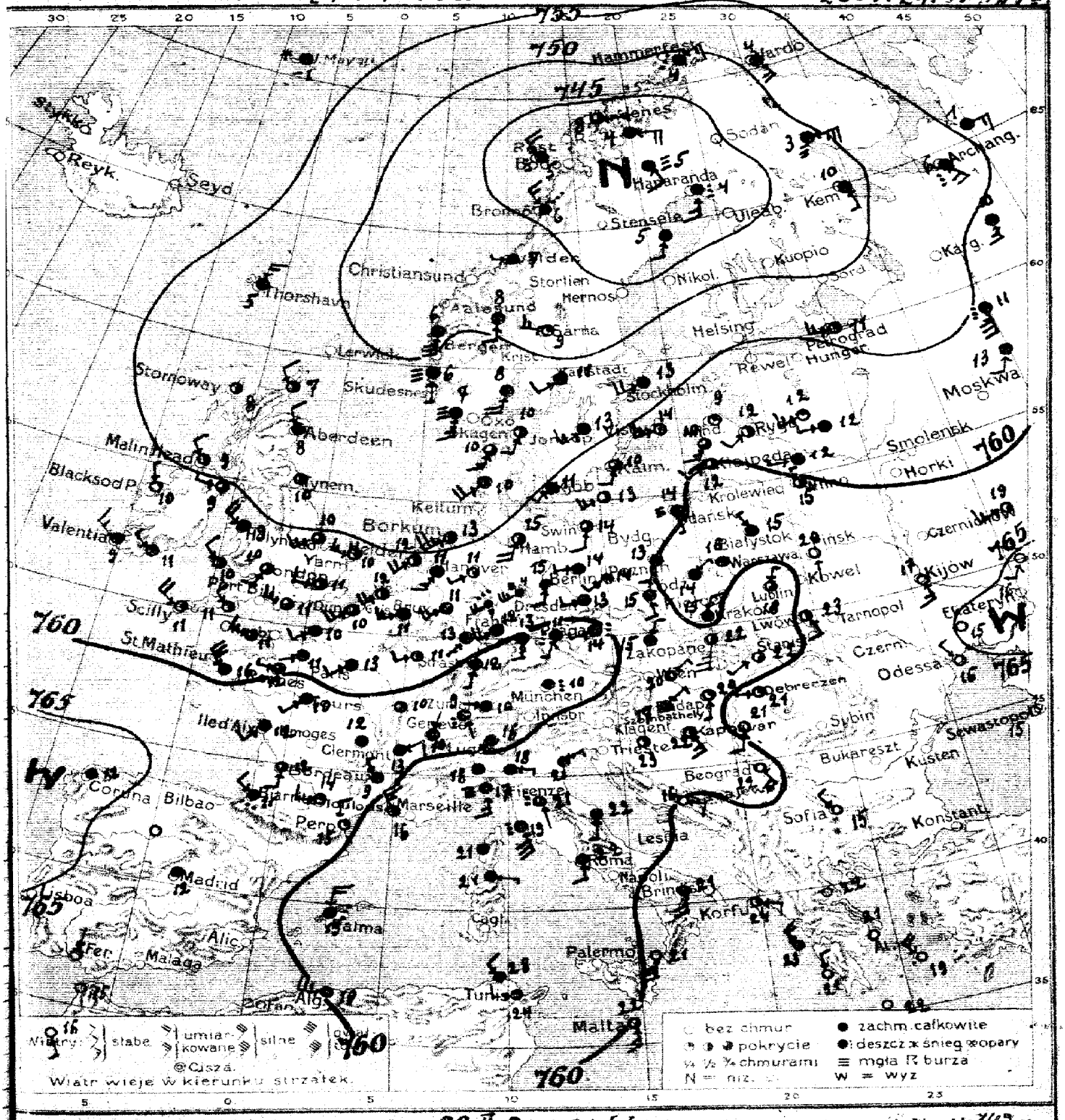
755
750
745
760
765
N
Hammerfest
Sodankyla
Archang.
Reyk.
Seyd
Christiansund
Thorshavn
Stornoway
Aberdeen
Malinhead
Blacksod P.
Valentia
Scilly
St.Mathieu
Ile d'Aix
Corunna
Bilbao
Madrid
Lisboa
Fer.
Malaga
Alic.
Palma
Cagl.
Turiso
Malta
Stockholm
Helsing
Petrograd
Moskwa
Smolensk
Horki
Kijow
Odessa
Sebastopol
Konstant.
Bukarest
Sofia
Belgrad
Lesina
Korfu
Palermo
Napoli
Brindisi
Marseille
Genua
Triest
München
Berlin
Hamb.
Bydg.
Warszawa
Lwów
Tarnopol
Lemberg
Krakau
Lublin
Kowel
Minsk
Czernid.
Ekaterin.
Sybin
Kusten
Kopenhag.
Oslo
Skudesn.
Borkum
Keitum
Helder
Ymuiden
Scheveningen
Paris
Dieppe
Le Havre
Cherbourg
Clermont
Bordeaux
Toulouse
Nizza
Florenz
Rom
Triest
Klagenf.
Wien
Prag
Dresden
Leipzig
Hannover
Kiel
Gjedser
Kopenhag.
Ryvingen
Jonsered
Kristiansand
Bergen
Ålesund
Hernosand
Stornorten
Nikol.
Kuopio
Kem
Kasg.
Uleaborg
Stensele
Haparanda
Bodø
Narvik
Tromsø
Vardö
Hammerfest
Sodankyla
Archang.
Reykjavik
Seydisfjord
Thorshavn
Lerwick
Stornoway
Valentia
Scilly
St.Mathieu
Ile d'Aix
Corunna
Bilbao
Madrid
Lisboa
Fer.
Malaga
Alic.
Palma
Cagl.
Turiso
Malta
Aberdeen
Malinhead
Blacksod P.
Skudesn.

Spostrzeżenia meteorologiczne z dnia dzisiejszego rano

	Stacja	Ciśnienie 700 mm +	Wiatr	Zachmurzenie	Temp. °C.	Opady mm.	Temp. Max.	Temp. Min.
Polska	Wilno	60.5	NNW2	2	15	8	23	13
	Płask	60.2	W1	0	20	0.2	27	16
	Białystok	60.4	NW2	4	15	0	26	12
	Brześć n/B							
	Kowieńd							
	Warszawa	60.2	cisza	4	16	0.3	25	14
	Łódź	60.2	NE2	4	14	1	21	13
	Lublin	58.9	NNE2	2	19	6	28	14
	Lwów	60.3	SSE4	2	23	0	27	17
	Zakopane	57.2	S10	2	22	0	20	11
	Kraków	60.2	NNE4	4	15	11	27	13
	Częstoch.							
	Poznań	60.0	SSW4	4	13	1	18	10
	Toruń							
	Bydgoszcz							
	Ostrowo							
	Tczew							
	Hel							
	Puck							
	Gdańsk	59.2	SSE2	mgła	14	0	19	10
Anglia	Lerwick	57.0	W4	1	11	—		
	Stornoway	53.1	cisza	2	8	0.2		
	Aberdeen	53.5	NNW4	4	8	0		
	Hally Head	53.8	WNW6	4	9	0		
	Valencia	55.7	WNW6	deszcz	9	1		
	Scilly	58.5	WNW8	1	11	0		
	Yarmouth	55.6	W6	1	10	0		
	Bremerhaven	63.7	cisza	0	10	0.3		
Hol.	Helder	55.6	SW3	1	12	0		
	Wesdingen	57.9	SW3	2	12	0		
Francja	Cherbourg	56.9	SW6	4	10	0.2	9	7
	Perpignan	60.4	NNW4	1	15	—	22	11
	Paris	59.1	SW4	4	13	2	—	11
	Lyon	60.4	cisza	2	10	0.4	—	9
	Ile d'Aix	60.7	SW4	2	12	2	—	10
	Clermont	60.4	cisza	4	12	0	—	5
	Biarritz	63.1	WNW4	deszcz	11	3	—	12
	Rennes	60.0	W2	3	12	0	—	9
	Strasburg	60.3	S2	4	12	0.3	—	9
Bel.	Bruxelles	58.0	WSW6	4	11	1	—	9
Niemcy	Metz	58.4	S4	4	15	0	—	11
	Barmen	54.8	SW10	8	13	Tau	—	7
	Hamburg	56.3	SSW8	2	15	5	—	11
	Swinemünde	57.7	S4	3	14	0	—	11
	Berlin	58.7	W2	4	14	0	—	11
	Dresden	59.7	WSW4	4	13	0	—	10
	Breslau	59.7	SSE4	4	15	2	—	11
	Frankfurt M.	58.5	SW8	4	12	0	—	10
	München	60.8	cisza	deszcz	10	8	—	10
	Grünberg	59.4	SW6	4	14	Tau	—	10
Szwajc.	Genève	61.1	NNE1	4	10	1	—	10
	Zurich	61.2	W1	4	10	1	—	9
	Lugano	60.9	SW1	deszcz	16	12	—	14
Dania	Kjöbenhavn	55.9	SW4	4	14	0		
	Skagen	52.8	SSW4	2	10	0		
	Hanstholm	51.8	SSW6	3	10	0		
	Blaavandshuk	53.6	SW8	4	10	0		
	Hammerhuus	57.1	SW6	3	13	0		

	Stacja	Ciśnienie 700 mm +	Wiatr	Zachmurzenie	Temp. °C.	Opady mm.	Temp. Max	Temp. Min
Szwecja	Stockholm	52.7	WSW4	4	13	0		
	Upsala	42.1	SE4	mgła	5	0		
	Haparanda	43.1	S6	deszcz	4	10		
	Wisby	56.6	WSW6	1	14	0		
	Karlstad	52.9	SW4	4	11	0		
	Sterlitz	48.5	W6	1	9	0		
	Jönköping	54.5	SW6	4	13	1		
Norwegia	Andenes	42.6	E2	3	8	0		
	Brønnö	44.8	NW6	deszcz	6	9		
	Valdersund	48.4	W2	4	7	2		
	Skudesnes	51.2	S2	mgła	6	2		
Finlandia	Helsinki							
	Nystavala							
	Kuopio							
	Wasa							
	Sodankylä							
Rosja	Jugor Schar							
	Reval	58.8	SW4	2	12	5		
	Dorpat	58.7	SSW6	3	10	0.1		
	Ufa	55.5	W2	4	12	1		
	Petersburg	54.9	W6	1	11	—		
	Odessa	64.9	NW2	0	16	—		
	Kijów	62.3	SSE6	0	17	—		
	Archangielsk	52.8	SE8	deszcz	6	—		
	Moskwa	48.5	SSE2	4	10	—		
	Jekaterinb.	58.2	cisza	śnieg	-1	—		
Austro-Węgry	Thorshavn	52.2	NNE6	4	5	0		
	Wien							
	Pilsen							
	Innsbruck							
	Klagenfurt							
	Prag	60.7	WSW2	deszcz	14	16		
	Pest	60.4	SSW2	—	11	Tau		
	Triest	59.6	NNE2	4	15	—		
Włochy	Stelvio Pass							
	Rocca							
	Rom	58.5	SW2	1	22	0		
	Brindisi	59.2	NE2	1	20	0		
Węgry	Budapest	58.8	SE	4	20	0	30	
	Szombathely	58.7	NE2	3	17	0	28	1
	Szeged	58.2	SSW	0	21	0	29	14
Hiszp.	Madrid	64.0	cisza	4	12	0		
	Corunna	66.0	—	4	12	2		
	Vigo	64.0	N2	0	—			
Włochy	Genua	55.8	SSE6	mgła	17	2		
	Florenz	56.8	SSE4	deszcz	21	2		
	Livorno	59.1	SSE12	—	19	2		
	Parma	55.0	S4	4	22	0		
	Neapel	55.3	cisza	4	18	—		
	Girgenti	56.0	E2	4	18	—		
	Palermo	56.7	NE2	4	21	6		
Bałkany	Belgrad	59.5	SE3	0	22	0	—	17
	Sarajewo	60.7	ESE4	0	16	0	—	13
	Sofia	62.4	NW2	0	15	0	25	12
	Konstantynopol	61.0	ESE4	1	24	—		
	Athenes	61.2	cisza	0	21	—		
	Malta	60.0	SSE6	2	22			
	Kanea	58.9	W4	4	24	—		
	Alger	62.0	SW10	4	19	0		
Góry gł.	Semmering (1018)							
	Jungfrau (2964)							
	Säntis (2500)	67.0	WSW1	śnieg	-8	—		

Spostrzeżenia pilotowe.

Stacja	Godz.	Wiatr i siła	500	1000	1500	2000	2500	3000	3500	4000	4500	5000	Temperatura gdzie zamarza	Wysokość chmur	Uwagi
Warszawa															

Ogólny stan atmosfery za dzień 26.I.24 r. [illegible]
Wysokie ciśnienie nad Rosją północno-wsch. max 782 mm.
niskie - nad Skandynawią. [illegible]
[illegible]

Wydawnictwo Państwowego Instytutu Meteorologicznego w Warszawie

Édition du soir [18h. G.M.T.] — *26. V. 24. Nº 147 b.*

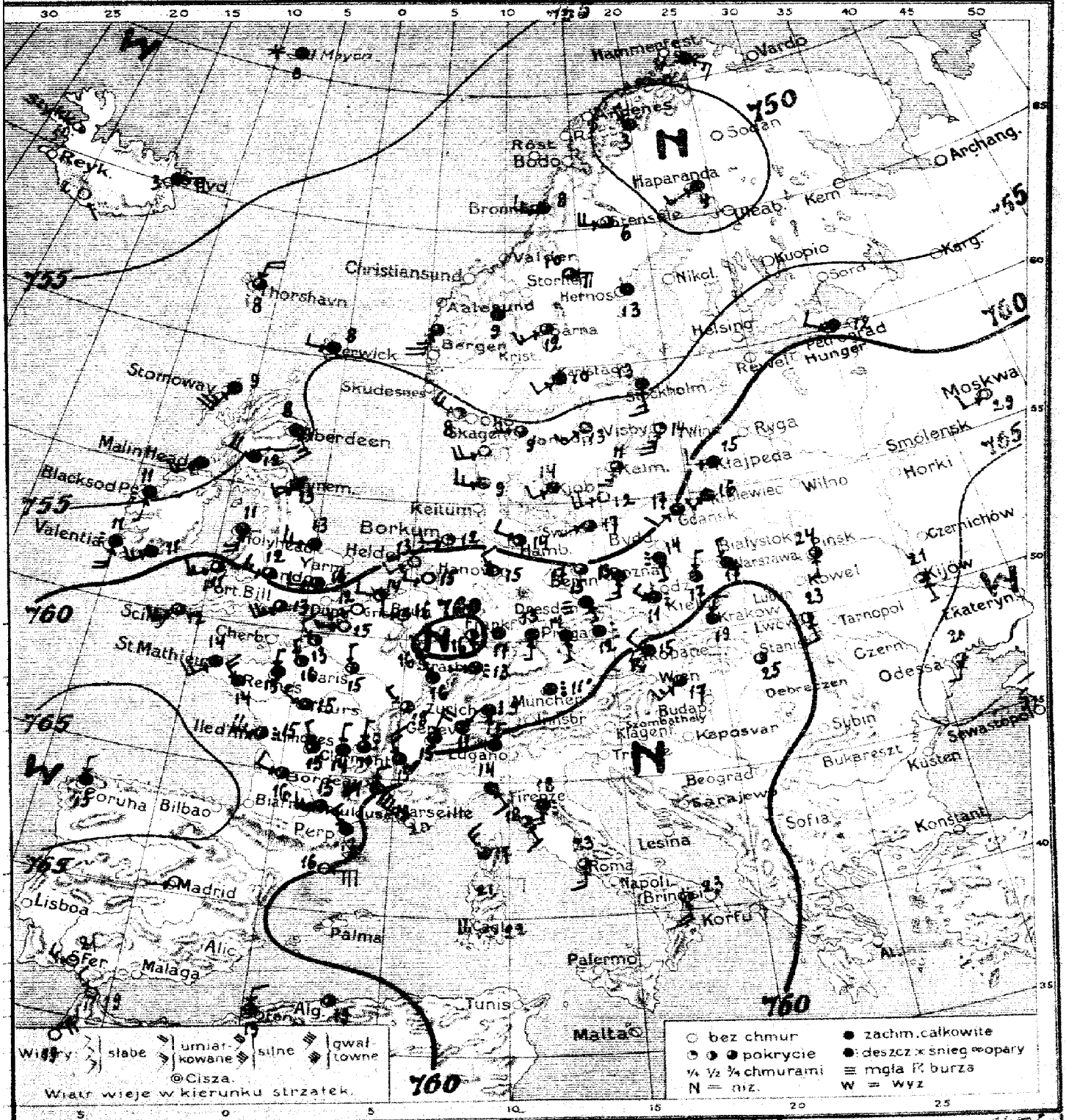

Warszawa, dnia 26. V. Poniedziałek 1924 r. 18,4mo Rocznik V. Nr. 147

Przewidywany przebieg pogody w ciągu doby następnej

Wydano dnia 1924 r. o godz.

Spostrzeżenia meteorologiczne z dnia dzisiejszego roku 22. 26. I 24 r. № 1[illegible]

	Stacja	Ciśnienie 700 mm +	Wiatr	Zachmurzenie	Temp. °C.	Opady mm	Temp. Max.	Temp. Min.
Polska	Wilno							
	Prima		52	3	24			
	Białystok							
	Brześć n/B							
	Kowno							
	Warszawa	60.3	NNW2	4	17			
	Łódź	60.8	NNE 2	8	17			
	Lublin							
	Lwów	60.1	SSE 2	2	23			
	Zakopane							
	Kraków	59.5	NNE 4	4	19			
	Cieszyn							
	Poznań	61.4	S2	deszcz	14			
	Toruń							
	Bydgoszcz							
	Chojnice							
	Tczew							
	Hel							
	Puck							
Niemcy	Gdańsk	60.0	SW4	4	17			
	Lerwick	54.7	W4	4	8			
Anglia	Stornoway	57.1	SSW10	4	9			
	Aberdeen	54.9	SE 4	4	8			
	Holy Head	58.1	S8	3	11			
	Valentia	57.0	S8	deszcz	11			
	Scilly	61.4	SW6	3	12			
	Cardigan	60.0	W4	3	16			
	Plymouth	56.8	SW4	3	13			
Hol.	Helder	60.3	SW4	0	13			
	Vlissingen	61.0	W4	1	14			
Francja	Belleville	61.3	W2	0	13			
	Brest	63.2	SW12	2	14			
	Paris	62.1	N4	2	15			
	Dijon	60.3	NW2	3	18			
	Rochefort	63.7	W10	2	15			
	Clermont	61.7	N2	3	11			
	Toulouse	63.4	W6	2	15			
	Rennes	63.0	N4	4	15			
	Strasbourg	60.8	W2	deszcz	13			
Bel.	Bruxelles	61.0	W4	0	16			
Niemcy	Emden	60.2	NW2	1	15			
	Borkum	59.9	W6	1	12			
	Hamburg	59.8	WNW4	3	14			
	Swinemünde	57.6	WSW2	3	17			
	Berlin	60.7	cisza	3	17			
	Dresden	60.6	SE2	mgła	15			
	Breslau	61.2	WNW4	deszcz	11			
	Frankfurt n/M	61.1	cisza	3	17			
	Monachium	61.7	— " —	deszcz	11			
	Kłajpeda	61.2	W2	4	15			
Szwajc.	Genève	60.3	NNE 8	3	13			
	Zürich	62.4	S2	deszcz	9			
	Lugano							
Dania	Kjöbenhavn	58.1	WSW4	3	14			
	Skagen	55.5	W6	3	9			
	Hanstholm	55.5	W6	mgła	8			
	Blaavandshuk	58.4	W6	4	9			
	Hammerhus	58.8	WSW8	0	12			

	Stacja	Ciśnienie 700 mm +	Wiatr	Zachmurzenie	Temp. °C.	Opady mm	Temp. Max.	Temp. Min.
Szwecja	Stockholm	54.7	S6	4	13			
	Hernösand	51.8	cisza	4	13			
	Haparanda	48.8	SW4	4	4			
	Visby	57.0	SSW10	4	14			
	Karlstad	53.5	SW4	4	10			
	Örebro	52.3	E8	4	10			
	Jönköping	56.1	SW6	4	13			
Norwegia	Bergen	52.1	ESE6	deszcz	4			
	Bronnö	52.1	W6	4	8			
	Fahlsund	53.8	SSW10	3	—			
	Jan Mayen	55.8	WNW8	4	8			
Finlandja	Helsinki							
	Sortavala							
	Kuopio							
	Wasa							
	Sodankylä							
Estonia	Talin (Reval)							
	Dorpat							
	Filsand							
Rosja	Petrograd	59.7	WNW4	4	12			
	Moskwa	62.6	WSW4	0	29			
	Kijów	63.3	SSE2	3	21			
	Odessa	66.4	SSW4	3	20			
	Jan Mayen	58.6	cisza	śnieg	0			
	Thorshavn	52.8	NNE 8	3	8			
	Seydisfjord	59.2	NE8	3	3			
Austrya	Wien							
	Feldkirch							
	Innsbruck							
	Klagenfurt							
Czechosłowacja	Praha	61.4	cisza	deszcz	12			
	Eger (Cheb)	60.5	SSE2	4	14			
	Ołomuniec	59.5	WNW4	burza	15			
	Stara Dala							
	Koszyce	57.8	cisza	3	25			
	Vajnory	54.4	NW6	3	17			
Węgry	Budapest							
	Szombathely							
	Szeged							
Hiszp.	Madrid	61.8	WSW2	—	—			
	Coruna	60.3	NNW2	3	15			
	Barcelona	60.0	E12	0	16			
Włochy	Genova	56.1	SE4	3	14			
	Firenze	56.2	S1	deszcz	18			
	Cagliari	57.0	W10	0	22			
	Roma	56.3	S6	3	23			
	Trapani	58.7	S8	1	23			
	Brindisi							
	Maddalena							
	Pizzuna							
Bałkany	Belgrad							
	Bucarest							
	Sofja							
	Konstantynopol							
	Athènes							
	Malta							
Afryka	Rabat	62.6	NNE 8	0	19			
	Alger	62.1	cisza	2	19			
Stacje górskie	Sonnblick (3105)							
	Zugspitze (2964)							
	Säntis (2500)							

Spostrzeżenia pilotowe.

Stacja	Godz.	Wiatr dolny	500	1000	1500	2000	2500	3000	3500	4000	4500	5000	Ciśnienie przy ziemi	Pokrycie chmur	Uwagi
Warszawa															

Wydawnictwo Państwowego Instytutu Meteorologicznego w Warszawie

Edition du matin [7h. G.M.T.] 27. V. 24. N: 148

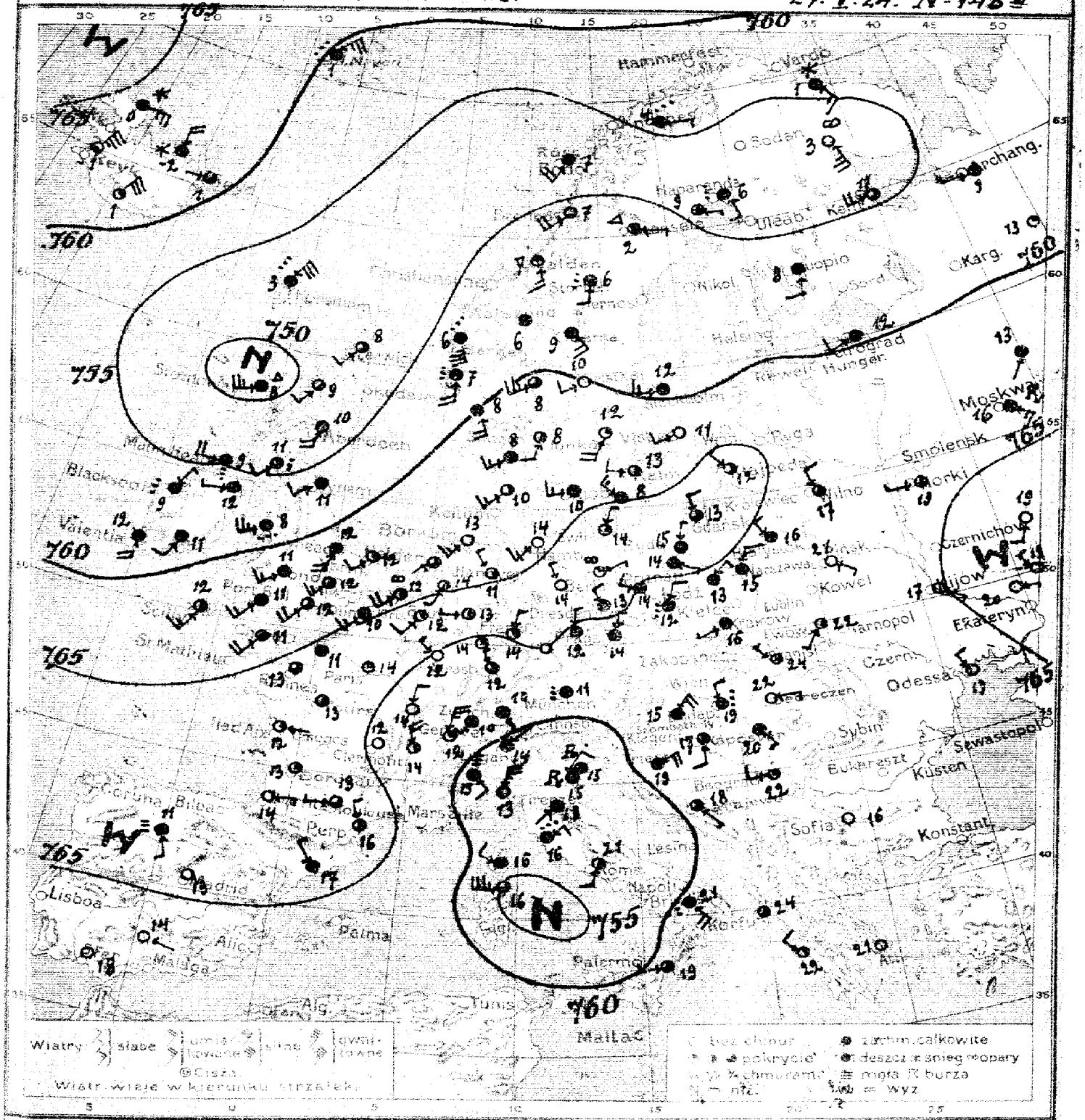

Warszawa. Mapa pogody z dnia 27. V. - Wtorek *1924 r. Rocznik V. N:* 148

Przewidywany przebieg pogody w ciągu doby następnej: Polepszenie się stanu pogody, cieplej, słabe wiatry z kierunków zmiennych.

Wydano dnia 27. V. *1924 r. o godz.* 11

Spostrzeżenia meteorologiczne z dnia dzisiejszego rano

	Stacja	Ciśnienie 700 mm.	Wiatr	Zachmurzenie	Temp. °C.	Opady mm.	Temp. Max.	Temp. Min.
Polska	Wilno	63.1	NNW4	3	17	2	19	14
	Pińsk	60.8	SE2	0	21	0	29	—
	Białystok	62.1	NW4	4	16	8	24	14
	Brześć n/B							
	Kowel							
	Warszawa	63.6	NNE6	4	15	½	19	14
	Łódź	64.6	NE4	4	13	4	20	12
	Lublin	—	W2	0	20	0	28	15
	Lwów	61.5	SW2	1	22	0	25	12
	Zakopane	62.4	S4	4	16	7	24	11
	Kraków	62.5	WSW2	4	16	Ślad	22	15
	Gwarya							
	Poznań	65.5	ESE2	4	14	2	16	12
	Toruń	65.0	cisza	4	14	12	—	—
	Bydgoszcz	66.6	N2	4	15	1	18	12
	Chojnice							
	Toruń							
	Hel							
	Puck							
W.	Gdańsk	65.3	NNW4	3	13	0	19	12
Anglia	Lerwick	52.5	SW4	3	8	4		
	Stornoway	49.7	WSW10	deszcz	8	6		
	Aberdeen	53.1	SSW8	4	10	0		
	Baby Head	59.7	WSW10	deszcz	8	—		
	Valentia	57.6	S8	4	12	5		
	Scilly	61.8	SSW6	2	12	0		
	Yarmouth	63.6	SW4	1	12	0		
	Falmouth	56.6	SW4	4	11	0		
Hol.	Helder	60.8	SW1	3	—	—		
	Vlissingen	64.6	SSW4	2	14	—		
Francja	Calais	64.5	SW6	4	10	0	—	8
	Ecurs	66.0	cisza	2	13	—	—	0
	Paris	65.8	—"—	0	14	Ślad	—	6
	Dijon	64.2	NNE4	0	14	0.3	—	7
	Ile d'Aix	66.0	E1	1	12	—	—	—
	Clermont	64.4	—	—	—	—	—	—
	Biarritz	65.8	ENE2	0	14	8	—	6
	Rennes	65.1	cisza	3	13	3	—	9
	Strasbourg	64.7	NNW2	3	12	0.4	—	7
Bel.	Bruxelles	65.5	SW4	1	12	0	—	—
Niemcy	Magdeburg	65.7	NNW2	0	15	0	—	10
	Borkum	64.8	SW6	0	13	0	—	9
	Hamburg	64.6	SW6	0	14	0	—	—
	Swinemünde	65.5	NNE2	1	14	0	—	8
	Berlin	65.3	ENE2	mgła	17	0	—	11
	Dresden	65.4	NNW4	4	13	0	—	10
	Breslau	63.6	NNE2	deszcz	12	15	—	11
	Frankfurt n/M	65.2	NNE4	1	14	1	—	9
	Münchén	64.1	cisza	deszcz	11	9	—	9
	Hajnówka	65.4	NW4	3	12	0	—	—
Szwecja	Gefle	62.7	N10	1	12	—		
	Zerrich	54.3	SE4	4	10	—		
	Lugnero	57.9	NE1	4	14	—		
Jutlandia	Kjöbenhavn	64.5	W6	4	10	0		
	Skagen	67.5	SSW4	2	8	0		
	Hanstholm	60.9	SW6	4	8	0		
	Blaavandshuk	62.8	SSW6	3	10	0		
	Hanherrebro	64.9	NW6	4	8	0		

	Stacja	Ciśnienie 700 mm.	Wiatr	Zachmurzenie	Temp. °C	Opady mm	Temp. Max.	Temp. Min.
Szwecja	Stockholm	59.8	W6	4	12	0		
	Härnösand	55.4	SE6	4	9	0		
	Haparanda	53.7	SE2	deszcz	6	0.1		
	Visby	62.6	WSW4	0	11	0		
	Karlstad	60.0	WSW4	0	10	1		
	Storjven	57.8	E2	krupy	2	Ślad		
	Jönköping	62.8	SSW8	1	19	0.1		
Norwegia	Bodö	53.6	SSW8	4	7	1		
	Brønnö	56.2	SW8	3	7	0		
	Valdemsund	56.1	SSE6	1	7	3		
	Skudesnes	57.5	S8	deszcz	7	1		
Finlandja	Helsinki							
	Sarvanta							
	Kuopio	55.2	S4	4	8	—		
	Wasa							
	Sodankylä							
Estonja	Tallin (Reval)							
	Dunpar							
	Filsand							
Rosja	Petrograd	59.9	WSW4	4	12	—		
	Moskwa	64.0	SE6	deszcz	16	—		
	Hijów	64.9	ESE2	0	17	—		
	Odessa	63.7	NW4	0	19	—		
	Archangielsk	55.5	W2	4	9	—		
	Jan Mayen	59.9	NE10	deszcz	1	—		
	Thorshavn	52.6	NE12	—"—	3	—		
	Seydisfjord	60.2	W2	3	8	—		
Austrja	Wien							
	Feldkirch							
	Innsbruck							
	Klagenfurt							
Czechosłowacja	Praha	64.0	NNE2	4	14	0.2	—	12
	Liberi (Hub)	64.7	N2	4	12	0	—	10
	Ołomuniec							
	Stara Bala							
	Kovaya	60.8	NW2	1	24	0	—	14
Węgry	Budapest	60.5	NNW4	deszcz	19	0	31	18
	Szambathely	62.4	NE3	4	15	15	27	13
	Szeged	61.8	SE4	4	20	0	29	19
Hiszp.	Madrid	67.0	cisza	0	13	—		
	Coruna							
	Fernando	61.0	cisza	0	18	—		
Włochy	Genova	56.6	NW4	4	13	4		
	Florence	55.4	SW1	4	18	9		
	Torino	57.3	SE4	mgła	15	—		
	Roma	58.4	SSW4	2	21	3		
	Messina	60.0	W4	3	19	Ślad		
	Taranto	60.4	SE8	deszcz	21	—"—		
	Maddalena	64.5	W14	3	16	7		
	Venezia	58.5	cisza	burza	15	—		
Bałkany	Belgrad	59.9	W4	1	22	0		
	Sarajewo	60.7	SE2	3	18	0		
	Sofja	—	cisza	0	16	—		
	Konstantynopol	61.0	—"—	3	24	—		
	Ateny	61.0	—"—	0	21	—		
Afryka	Malta							
	Tunis							
	Alger							
Stacje górskie	Snæhlick (3105)							
	Jungfrau (2964)							
	Säntis (2500)							

Spostrzeżenia pilotowe

Stacja	Godz.	Wiatr do góry	500	1000	1500	2000	2500	3000	3500	4000	4500	5000	Zawartość ołowiu w atmosf.	Rodzaj chmur	Uwagi
Pow. ziemi															

Ogólny stan atmosfery w dniu 27.I.24r. № 148

Wysokie ciśnienie nad Rosją południową, Hiszpanją, Francją, Niemcami oraz Islandją, niskie na północy Anglji i nad Włochami. W Polsce ciemno i chłodno.

Wydawnictwo Państwowego Instytutu Meteorologicznego w Warszawie

Edition du soir [18 h. G. M. T.]. *27. V. 24. N° 142*

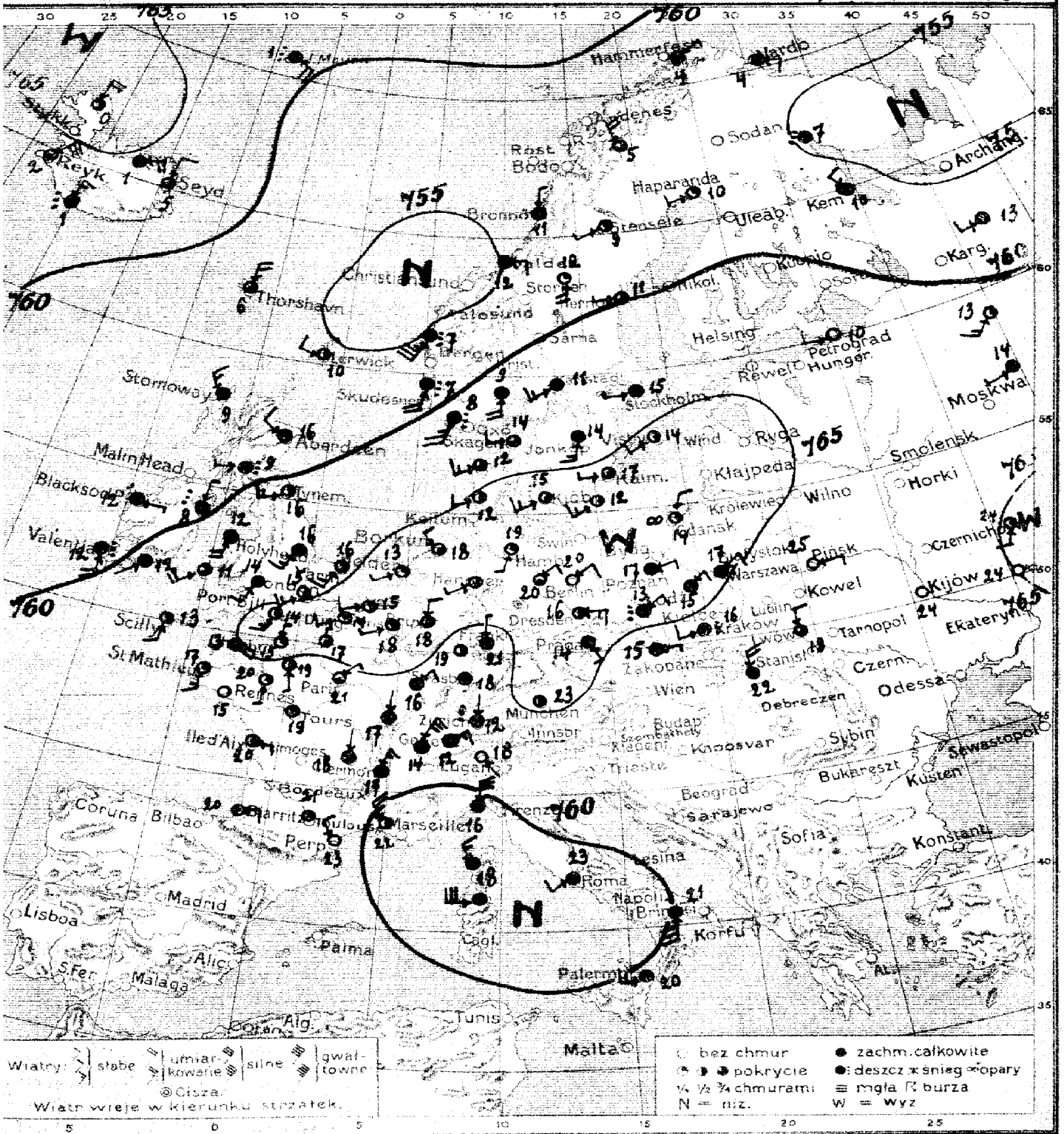
Wiatry: słabe | umiarkowane | silne | gwałtowne
Cisza.
Wiatr wieje w kierunku strzałek.
bez chmur
pokrycie
½ ¼ ¾ chmurami
N = niz.
zachm. całkowite
deszcz * śnieg ∞ opary
≡ mgła ß burza
W = wyż
Malta
Tunis
Alg.
Madrid
Lisboa
Palma
Malaga
Korfu
Palermo
Napoli
Roma
Marseille
Bordeaux
Coruna
Bilbao
Perp.
Lyon
Genève
Zürich
Wien
Budapest
Beograd
Sarajewo
Sofia
Bukareszt
Odessa
Sewastopol
Konstant.
Krakow
Lwów
Tarnopol
Kijów
Ekaterynosł.
Warszawa
Brest
Wilno
Ryga
Kłajpeda
Smolensk
Moskwa
Petrograd
Helsingf.
Stockholm
Skudesnes
Aberdeen
Malin Head
Blacksod Pt.
Valentia
Scilly
St. Mathieu
Ile d'Aix
Thorshavn
Lerwick
Bergen
Trondhjem
Bodö
Haparanda
Kem
Archang.
Karg.
Sodankylä
Hammerfest
Vardö
Seyd
Reykjavik
Jan Mayen
Christiansund
Storlien
Oslo
Skagen
Horki
Czernichow
Debreczen
Budapest
Innsbr.
Triest
Knoesvan
Sybin
Küsten
Lublin
Kowel
Pinsk
Dresden
Prag
Zakopane
Stanislau
Czern.
Reinosa
Tours
Limoges
Bordeaux
Cagl.
Palermo
Alic.
S. Fer.
Alg.
Tunis
Malta
Korfu
Napoli
Roma
Sarajewo
Beograd
Bukareszt
Sewastopol
Odessa
Konstant.
Sofia
Ekaterynosł.
Kijów
Tarnopol
Krakow
Lwów
Stanislau
Czern.
Debreczen
Budapest
Knoesvan
Sybin
Küsten
Lublin
Kowel
Pinsk
Wilno
Ryga
Kłajpeda
Smolensk
Moskwa
Petrograd
Helsingf.
Stockholm
Skudesnes
Aberdeen
Malin Head
Blacksod Pt.
Valentia
Scilly
St. Mathieu
Ile d'Aix
Thorshavn
Lerwick
Bergen
Trondhjem
Bodö
Haparanda
Kem
Archang.
Karg.
Sodankylä
Hammerfest
Vardö
Seyd
Reykjavik
Jan Mayen
Christiansund
Storlien
Oslo
Skagen
Horki
Czernichow
Debreczen

Spostrzeżenia meteorologiczne z dnia dzisiejszego rano/wcz. 27.V-24 r.N

	Stacja	Ciśnienie 700 mm+	Wiatr	Zachmurzenie	Temp. °C.	Opady mm.	Temp. Max.	Temp. Min.
Polska	Wilno							
	Prusk	63.4	E 2	0	25	0		
	Białystok							
	Brześć n/B							
	Kiwerce							
	Warszawa	65.1	NE 2	4	17	Ślad		
	Łódź	65.6	NE 4	4	15	0.3		
	Lublin							
	Lwów	63.9	N 4	3	19	2		
	Zakopane							
	Kraków	64.7	WSW 4	deszcz	15	4		
	Cieszyn							
Prusy	Poznań	66.4	ENE 2	4	17	0.4		
	Toruń							
	Bydgoszcz							
	Chojnice							
	Tczew							
	Hel							
	Prusk							
	Gdańsk	67.6	NNE 4	mgła	14	5		
Anglia	Lerwick	55.3	W 4	8	10	0.8		
	Stornoway	57.6	NW 6	deszcz	9	1		
	Aberdeen	57.9	WNW 4	4	16	0		
	Holy-Head	61.5	SSW 3	4	12	1		
	Valentia	59.5	SSE 3	deszcz	13	—		
	Scilly	62.4	S 4	3	13	0		
	Yarmouth	64.8	SSW 6	3	15	6		
	Eymouth	60.5	WSW 6	2	13	0		
Hol.	Helder	65.5	SW 3	1	13	—		
	Vlissingen	66.2	WSW 4	1	15	—		
Francja	Gr. Calais	65.3	SW 3	1	14	—		
	St. Brest	64.3	S 6	1	17	—		
	Paris	64.3	NE 2	1	21	—		
	Dijon	63.1	N 1	4	17	—		
	H. Frackefort	63.7	ESE 2	2	26	—		
	Clermont	61.4	N 1	4	18	—		
	Biarritz	62.1	ENE 4	1	20	—		
	Rennes	64.0	S 2	1	20	—		
	Strasbourg	63.3	cisza	4	18	—		
Bel.	Bruxelles	65.5	WSW 2	1	18	0		
Niemcy	Aachen	65.5	N 2	2	13	0		
	Borkum	65.6	NW 4	1	10	0		
	Hamburg	65.3	SSW 2	1	13	0		
	St. Magdeburg	65.8	NE 4	1	20	0		
	Berlin	65.3	NE 4	0	20	0		
	Dresden	65.5	E 6	2	16	0		
	Breslau	65.7	NE 4	deszcz	13	9		
	Frankfurt n/M.	64.7	N 2	4	21	0.6		
	München	65.4	cisza	2	23	—		
	Löningen	65.6	SW 2	1	10	0		
Szwajc.	Genewa	62.7	NNE 2	4	14	—		
	Zürich	64.1	N 1	deszcz	12	0.6		
	Lugano	64.0	SE 1	0	18	3		
Dania	Kiøbenhavn	66.2	SW 5	1	15	0		
	Skagen	63.4	W 4	3	14	0		
	Hanstholm	62.8	SW 6	3	12	0		
	Blavandshuk	65.4	WSW 4	2	12	0		
	Hammerehus	67.0	SW 6	1	12	0		

	Stacja	Ciśnienie 700 mm+	Wiatr	Zachmurzenie	Temp. °C	Opady mm.	Temp. Max.	Temp. Min.
Szwecja	Stockholm	63.2	W 3	4	15	0		
	Hernösand	59.7	W 3	2	11	0.1		
	Haparanda	57.9	WSW 4	1	10	0		
	Wisby	65.2	SW 4	1	14	0		
	Karlstad	63.4	SW 6	4	11	0		
	Oesdersund	59.1	S 3	1	12	Ślad		
	Jonköping	62.1	SSW 6	4	14	0		
Norwegia	Andenes	58.5	NE 2	4	4	—		
	Bronnö	58.0	N 2	4	11	—		
	Vadersund	55.1	E 4	4	12	—		
	Skudesnäre	57.6	SSW 6	deszcz	7	—		
Finlandja	Helsinki							
	Sortavala							
	Kuopio							
	Wasa							
	Sodankylä							
Estonja	Tallin (Reval)							
	Dorpat							
	Filsand							
Rosja	Petrograd	63.3	W 4	0	10	—		
	Moskwa							
	Hern	56.0	NW 4	4	10	—		
	Hijów	63.7	cisza	0	24	—		
	Jan Mayen	60.1	ESE 8	deszcz	1	—		
	Thorshavn	58.0	N 4	3	6	1		
	Seydisfiord	62.3	N 4	3	5	—		
Austrja	Wien							
	Feldkirch							
	Innsbruck							
	Klagenfurt							
Czechosłowacja	Praha	65.0	SE 2	4	16			
	Eger (Cheb)							
	Olomuniec	63.8	ENE 2	4	15			
	Stara Duła							
	Rosnyce	62.0	N 3	4	22			
Węgry	Budapest							
	Szombathely							
	Szeged							
Hiszp.	Madrid							
	Coruna							
	Palma							
Włochy	Genova	59.9	NW 3	4	16			
	Florencja	58.0	W 4	4	18			
	Tarazia	60.0	S 1	0	21			
	Roma	59.0	SW 4	4	23			
	Neapol	60.0	W 5	4	21			
	Brindisi							
	Maddalena							
	Palermo							
Bałkany	Belgrad							
	Bucuresc							
	Sofja							
	Konstantynopol							
	Athenes							
	Malta							
Afryka	Tunis							
	Alger							
Stacje górskie	Säntisblick (3165)							
	Zugspitze (2964)							
	Sonnblick (3500)	63.4	NE 6	0	—	0		

Spostrzeżenia pilotowe

Stacja	Cośz.	Wiatr/dane	500	1000	1500	2000	2500	3000	3500	4000	4500	5000	Prędkość ostatni pomiar	Kierunek ostatni	Uwagi
Warszawa															

Wydawnictwo Państwowego Instytutu Meteorologicznego w Warszawie

Édition du matin [7h G.M.T.] **28. V. 24. № 149a**

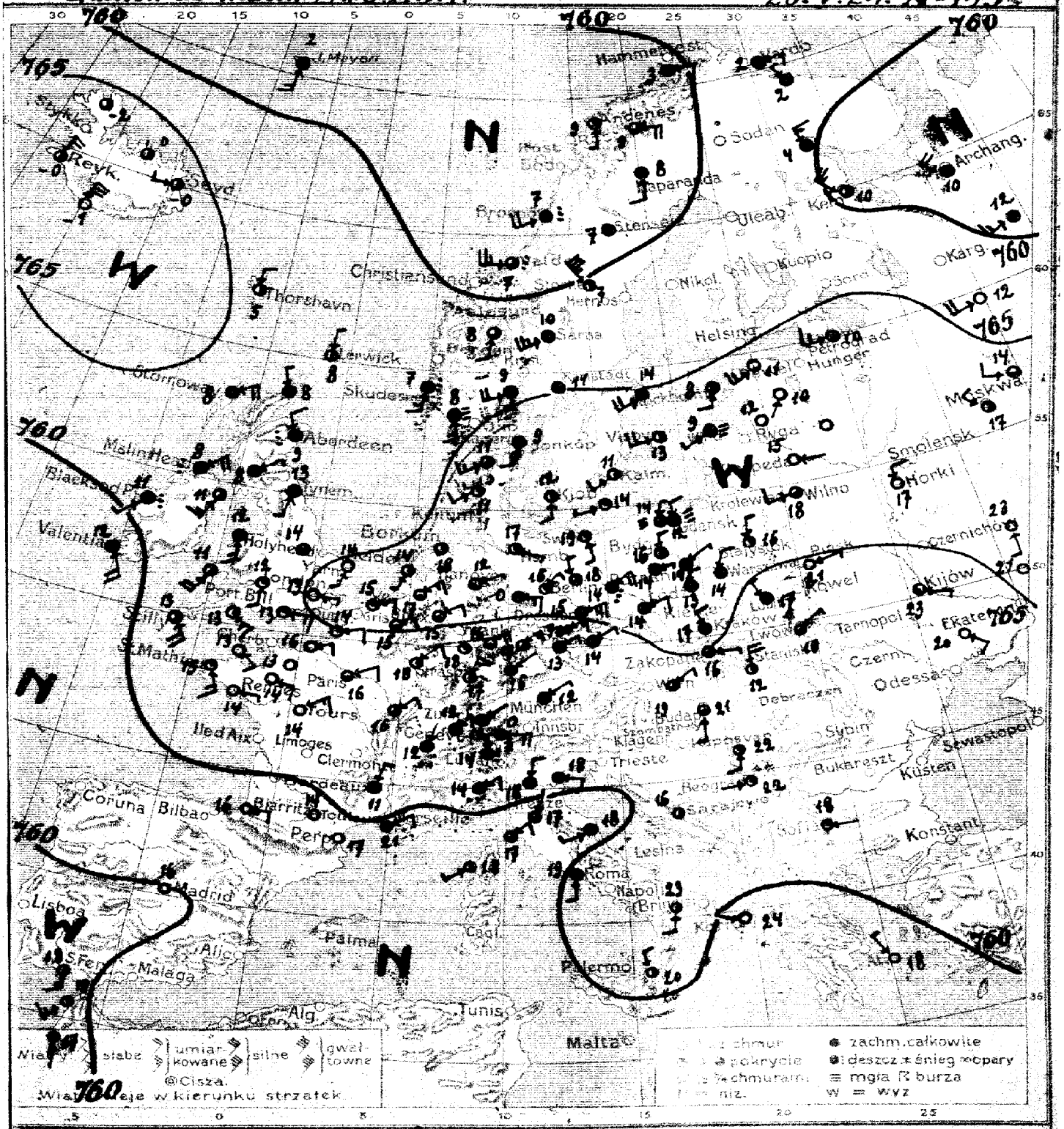

Warszawa. Mapa pogody z dnia **28. V. Środa** *1924 r. Rano. Rocznik V. №* **149a**

Przewidywany przebieg pogody w ciągu doby następnej: **Dość pogodnie, ciepło, słabe wiatry lokalne.**

W. N.

Wydano dnia **28. V.** *1924 r. o godz.* **11½**

Spostrzeżenia meteorologiczne z dnia dzisiejszego rano

	Stacja	Ciśnienie 700 mm.	Wiatr	Zachmurzenie	Temp. °C.	Opady mm.	Temp. Max.	Temp. Min.
Polska	Wilno	65.5	W SW4	3	18	6	19	12
	Pińsk	52.5	NE2	0	21	0	22	
	Białystok	66.1	N2	1	16	0	23	13
	Brześć n/B							
	Kamieniec							
	Warszawa	65.5	NNE4	4	14	8	19	12
	Łódź	67.0	NNE4	4	13	0	15	12
	Lublin	62.1	NNW2	4	17	4	22	14
	Lwów	64.1	NE2	1	19	0	22	13
	Zakopane	64.9	E2	3	16	4	20	9
	Kraków	61.6	NNW4	6	17	5	18	13
	Cieszyn							
	Poznań	63.0	NE2	4	14	Ślad	20	13
	Toruń							
	Bydgoszcz	63.3	N4	2	16	0	20	12
	Chojnice							
	Tczew							
	Hel							
	Puck							
W	Gdańsk	68.7	NNW4	mgła	12	0	16	8
Anglia	Lerwick	63.2	N2	2	8	0		
	Stornoway	63.0	NE8	4	8	0		
	Aberdeen	63.2	NNW4	deszcz	9	0.1		
	Holy Head	63.1	S6	4	12	0		
	Valentia	59.7	SE8	4	12	2		
	Scilly	61.4	SE8	3	13	0		
	Yarmouth	65.6	SSW2	0	14	0		
	Plymouth	63.0	SSW2	4	13	0		
Hol.	Helder	66.5	SSW2	1	14	0		
	Vlissingen	63.7	ENE4	1	15	0		
Francja	Abbeville	64.2	ENE4	1	14	0	—	9
	Brest	67.0	SE6	1	15	0	—	12
	Paris	63.5	NE4	1	16	0	—	10
	Dijon	61.1	NE4	3	16	—	—	—
	Le Havre	61.4	E2	0	14	0	—	10
	Cherbourg	59.3	cisza	0	17	0	—	11
	Brzegi	58.3	E4	0	16	—	—	—
	Rennes	63.0	E4	0	14	0	—	10
	Strasbourg	62.1	NNE6	2	17	0	—	14
Bel.	Bruxelles	65.1	NE4	1	15	0	—	10
Niemcy	Flensburg	66.8	NE2	1	12	0	—	8
	Borkum	66.7	cisza	1	18	0	—	9
	Hamburg	66.8	ESE2	1	17	0	—	12
	Swinemünde	67.8	SSE2	1	19	0	—	9
	Berlin	67.5	N2	3	18	0	—	13
	Dresden	66.0	ENE10	4	15	0	—	13
	Breslau	65.9	ENE4	4	14	0	—	13
	Frankfurt N/M	64.7	NE8	4	16	0	—	—
	München	62.7	NE4	4	12	1	—	11
	Grünberg	66.9	NE8	deszcz	14	Ślad	—	14
Szwajc.	Genève	60.3	NNE1	4	12	0	—	12
	Zürich	62.1	NE1	4	12	0	—	11
	Lugano	61.1	N1	deszcz	14	3	—	12
Dania	Kjøbenhavn	68.4	SSE4	2	12	0		
	Skagen	65.0	SSW4	4	9	0		
	Hanstholm	65.3	SW6	3	11	0		
	Blaavandshuk	67.3	SW4	1	11	0		
	Hammernhus	68.8	WSW2	1	14	0		

	Stacja	Ciśnienie 700 mm.	Wiatr	Zachmurzenie	Temp. °C.	Opady mm.	Temp. Max.	Temp. Min.
Szwecja	Stockholm	65.0	SW2	2	14	0		
	Hernösand	67.0	calma	4	7	1		
	Haparanda	68.1	S4	4	8	0		
	Wisby	67.7	WSW8	2	13	0		
	Kurlstad	64.9	cisza	4	11	0		
	Starbäck	66.2	SW10	4	10	0		
	Ystadsköping	68.3	SW4	1	11	0		
Norwegia	Andenes	66.6	S2	1	9	0		
	Brønnö	67.9	SW6	deszcz	7	5		
	Valdersund	69.2	WSW10	—"—	7	5		
	Skudesnes	62.9	SSW6	—"—	7	—		
Finlandja	Helsinki							
	Sortavala							
	Kuopio							
	Wasa							
	Sodankylä							
Estonia	Talitza (Revel)	67.2	SW6	0	11	0	11	1
	Dorpat	68.2	SW1	0	10			
	Filsand	69.8	SSW4	2	8	0	8	3
Rosja	Petrograd	66.6	W6	2	10	2		
	Moskwa	67.1	NW4	3	17	7		
	Archangielsk	56.9	NW8	4	10	2		
	Hejów	64.2	SE2	1	23	0		
	Horki	66.1	N4	0	17	0		
	Jan Mayen	57.7	S6	4	2	—		
	Thorshavn	64.7	N4	2	5	—		
	Seydisfiord	65.1	W4	2	0	—		
Austrja	Wien							
	Peträkuch							
	Innsbruck							
	Klagenfurt							
Czechosłowacja	Praha	64.8	NE2	4	14	0		13
	Eger (Cheb)	64.3	NE4	4	13	1		9
	Pomadac							
	Stara Bala							
	Hawyce	62.3	N3	1	22	0	—	17
	Bratislava	61.5	NE2	3	19	9	—	14
Węgry	Budapest	61.6	S2	3	21	0	26	19
	Szombathely							
	Szeged	61.3	S4	1	22	0	28	18
Hiszp.	Madrid	60.0	cisza	0	16	—		
	Corunna	60.0	SSE6	2	18	—		
	Palma							
Włochy	Turyn	61.2	NE4	deszcz	14	0.1	—	6
	Florencja	59.2	NNE1	3	17	3	—	13
	Padova	61.1	N4	3	18	15	—	15
	Roma	60.5	S2	4	19	—		
	Livorno	59.8	NE4	3	17	0		
	Turin del Lo	60.7	S4	3	22	Ślad		
	Alexandria	59.8	WSW2	4	18	0		
	Palermo	60.5	NNW4	1	20	1		
Bałkany	Belgrad	61.5	W1	1	22	0	—	10
	Sarajewo	61.9	cisza	2	16	0.3	—	13
	Sofja	62.1	E1	0	18	0	28	13
	Konstantynopol							
	Athènes							
	Malta							
Afryka	Tanger	60.0	SSW6	4	19	—		
	Algier	61.0	S1	4	17	—		
Stacje górskie	Szczelbrik (3165)							
	Zugspitze (2964)							
	Säntis (2500)	62.5	E8	mgła	0	—		

Spostrzeżenia pilotowe.

Stacja	Godz.	Wiatr i chmury	500	1000	1500	2000	2500	3000	3500	4000	4500	5000	Uwagi
Warszawa													

Ogólny stan atmosfery w dniu 28.V.24r. Nr 1492

Wyż barometryczny nad Islandją, nad Niemcami, Polską i Rosją środkową i południową, niskie ciśnienie nad Rosją północną i północno-wschodnią brzegi Atlantyku. W Polsce temperatura od 12 do 17 stopni. Miejscami deszcz.

Wydawnictwo Państwowego Instytutu Meteorologicznego w Warszawie

Édition du soir [18h G.M.T.] *28. V. 24. N: 1495.*

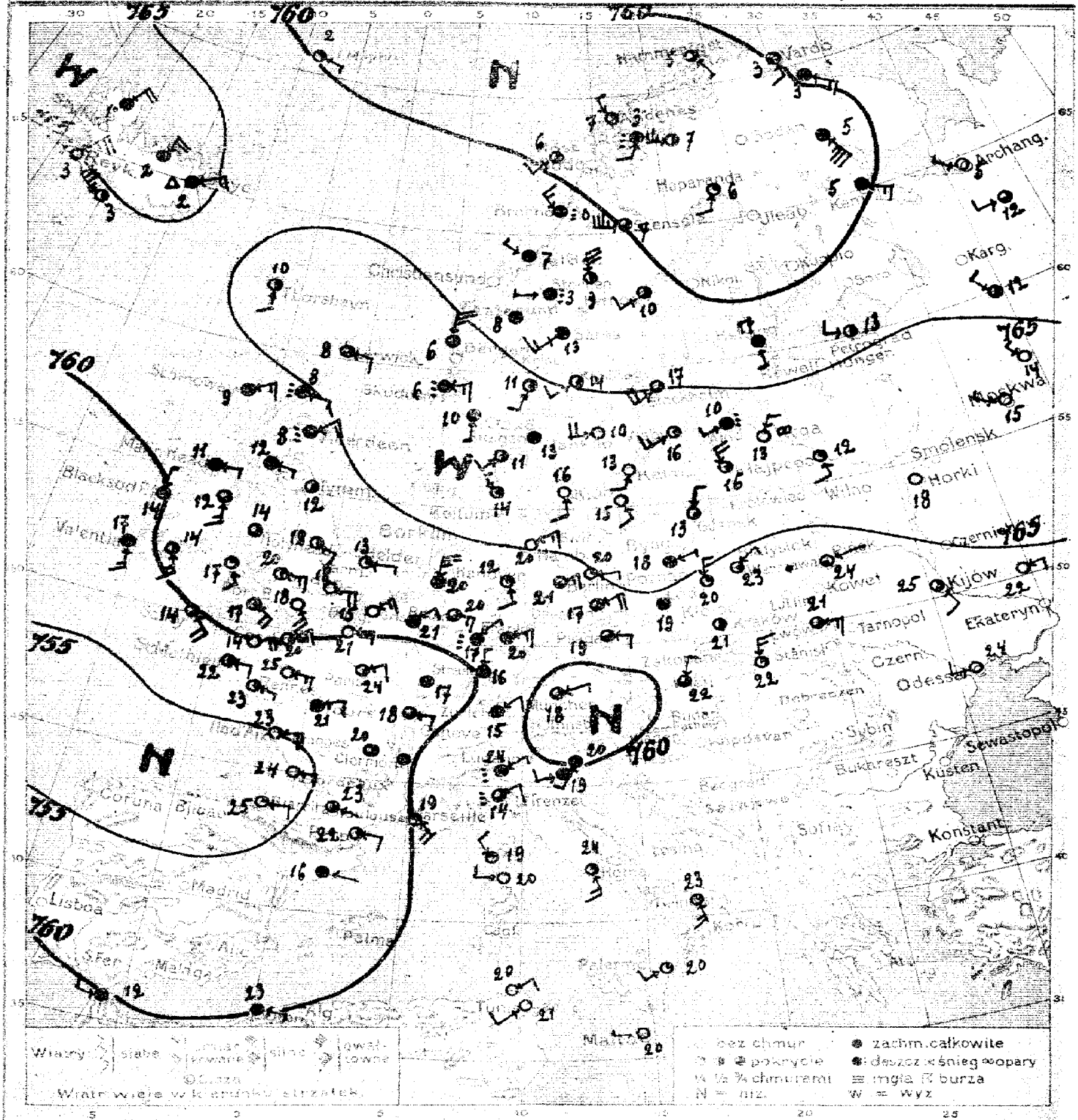

Warszawa **Izobary** *z dnia* **28. V. Środa** *1924 r.* **18h** *m.* *Rocznik V* **№ 1495.**

Przewidywany przebieg pogody w ciągu doby następnej

Wydano dnia *1924 r. o godz.*

Spostrzeżenia meteorologiczne z dnia dzisiejszego roku. Wtorek 28 V. 94 r.

	Stacja	Ciśnienie 700 mm +	Wiatr	Zachmurzenie	Temp. °C.	Opady mm.	Temp. Max.	Temp. Min.
Polska	Wilno							
	Pińsk	62.4	ENE1	1	24			
	Białystok							
	Brześć n/B							
	Kuwerce							
	Warszawa	64.3	NE2	1	23			
	Łódź	64.9	N2	1	20			
	Lublin							
	Lwów	63.5	E3	3	21			
	Zakopane							
	Kraków	66.2	cisza	2	21			
	Oleszyn							
	Poznań	66.2	ENE2	4	18			
	Toruń							
	Bydgoszcz							
	Chojnice							
	Tczew							
	Hel							
	Puck							
Wp.	Gdańsk							
Anglia	Lerwick	67.5	N2	1	13			
	Stornoway	67.5	E4	3	8			
	Aberdeen	63.4	NE5	4	9			
	Holy Head	64.8	NE4	deszcz	8			
	Valentia	62.6	cisza	3	14			
	Scilly	58.1	SSE6	4	17			
	Yarmouth	59.6	SE3	3	14			
	Ryde	64.4	E2	1	13			
	Plymouth	63.4	cisza	2	12			
Hol.	Helder							
	Vlissingen							
	Terschelling	63.0	N10	4	20			
Francja	Gris Nez	61.6	NE6	0	15			
	St Mathieu	57.7	E4	2	22			
	Paris	59.1	ENE4	1	24			
	Dijon	58.5	E4	3	18			
	Ile d'Aix	55.4	E8	0	23			
	Clermont	57.0	cisza	3	20			
	Biarritz	53.9	E4	1	25			
	Rennes	58.2	E6	0	25			
	Strasbourg	59.9	N2	4	16			
Bel.	Bruxelles	56.0	NE4	4	21			
Niemcy	Borkum							
	Hamburg	65.0	NE6	0	20			
	Swinemünde							
	Berlin							
	Dresden	64.7	E2	0	20			
	Breslau	63.2	ENE3	3	17			
	Frankfurt n/M	64.0	cisza	4	19			
	Münchem	61.2	ENE6	4	20			
	Kiel	62.1	ENE2	3	18			
Szwajcaria	Neufchâtel	63.4	NNE3	1	16			
	Bendlikon							
	Zurich							
	Lugano	62.0	NE4	4	15			
Duńska	Kjöbenhavn	67.2	S4	0	16			
	Skagen	65.3	cisza	4	13			
	Ronneholm	66.1	SW4	1	11			
	Blommendahl	66.7	NW2	1	14			
	Hammerdahus	67.7	SE4	0	15			

	Stacja	Ciśnienie 700 mm +	Wiatr	Zachmurzenie	Temp. °C	Opady mm.	Temp. Max.	Temp. Min.
Szwecja	Stockholm	64.9	SW3	3	17			
	Hernösand	60.8	SW4	3	10			
	Haparanda	57.7	SSW4	1	6			
	Wisby	67.2	SW6	1	16			
	Karlstad	64.3	SW4	1	14			
	Storlien	64.8	W2	deszcz	3			
	Jönköping	66.2	W8	0	10			
Norwegia	Andenes	—	NW2	3	7			
	Bronnö	62.3	NW6	deszcz	0			
	Valdesund	53.6	WNW2	4	7			
	Skudesnes	65.7	ENE6	deszcz	6			
Finlandja	Helsinki	60.0	SSE2	4	17			
	Sortavala							
	Kuopio							
	Wasa							
	Sodankylä							
Estonja	Tallin (Reval)							
	Dorpat							
	Filsand							
Rosja	Petrograd	65.5	W4	2	13			
	Moskwa	66.9	WNW2	0	15			
	Kijów	63.2	SE4	3	25			
	Odessa	60.9	W4	0	24			
	Jan Mayen	58.5	E2	4	2			
	Thorshavn	67.0	S4	2	10			
	Seydisfjord	65.5	NE6	4	2			
Austrja	Wien							
	Feldkirch							
	Innsbruck							
	Klagenfurt							
Czechosłowacja	Praha	62.2	E4	3	19			
	Eger (Cheb)							
	Olomuniec							
	Stara Data							
	Kosyce	61.5	N6	1	22			
Węgry	Budapest	60.8	NNE4	3	22			
	Szombathely							
	Szeged							
Hiszp.	Madrid							
	Corano							
	Palma							
Włochy	Genova	61.1	NE4	deszcz	14			
	Firenze							
	Padova	60.1	NSW4	3	19			
	Venezia	60.1	SSW2	4	20			
	Roma	60.4	SSE6	2	24			
	Napoli							
	Taranto	60.1	SSE6	1	23			
	Ancona							
	Palermo	60.0	NSW4	1	20			
	Porto Torres							
Bałkany	Belgrad							
	Bukareszt							
	Sofja							
	Konstantynopol							
	Athenes							
	Malta							
Afryka	Tunis	64.0	W2	0	27			
	Alger	64.0	SW4	0	21			
	Biskra	60.0	E2	4	23			
Stacje górskie	Sonnblick (3105)							
	Zugspitze (2964)							
	Säntis (2500)							

Spostrzeżenia pilotowe

Stacja	Godz.	Wiatr	Kierunek	500	1000	1500	2000	2500	3000	3500	4000	4500	5000	Temperatura dolnej chmury	Rodzaj chmur	Uwagi
Warszawa																

Wydawnictwo Państwowego Instytutu Meteorologicznego w Warszawie

Édition du matin (7h. G.M.T.) 29. V. 24. N° 150a

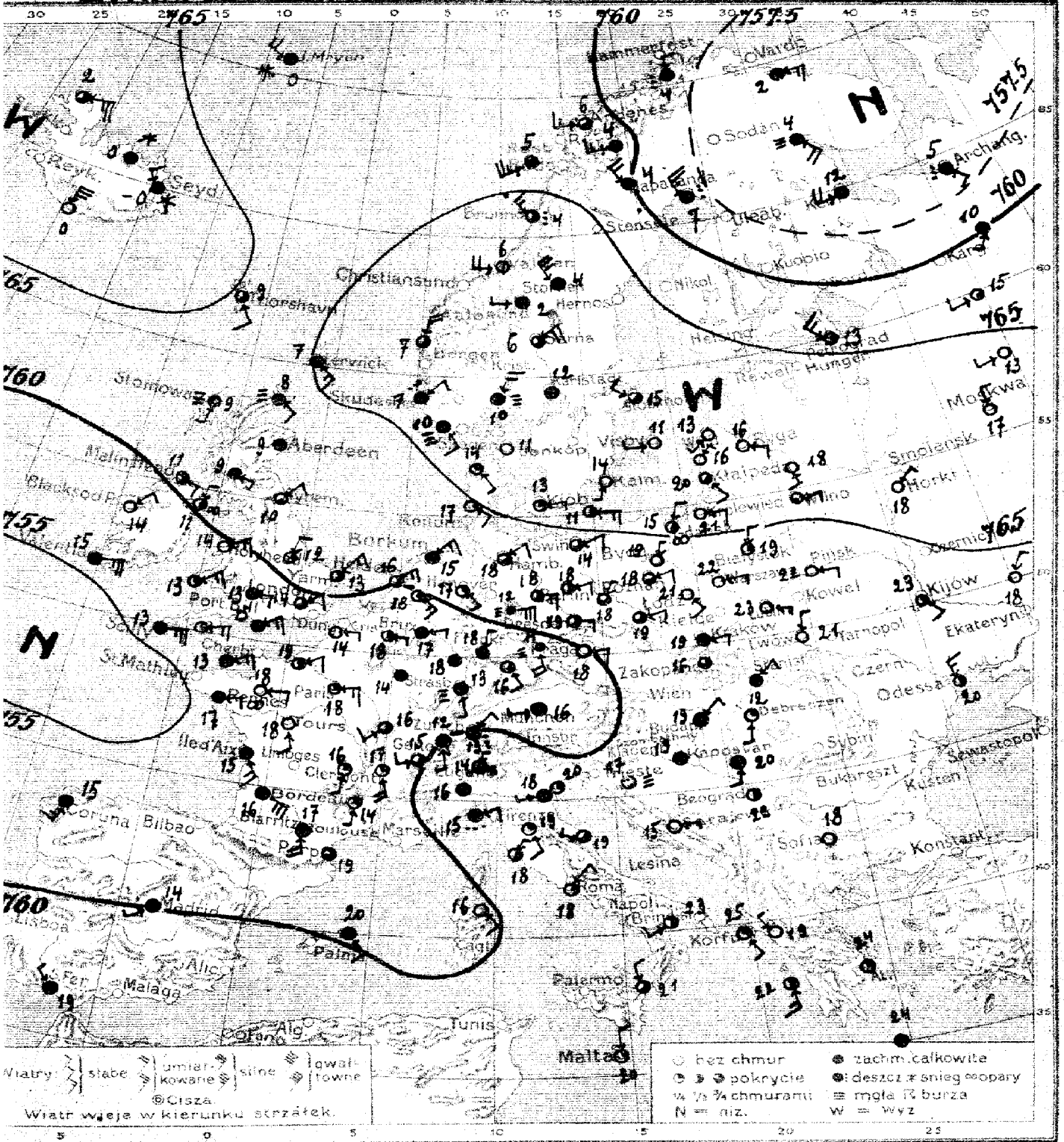

Warszawa. Mapa pogody z dnia 29. V. *Czwartek 1924 r. 7 rano. Rocznik V. N° 150a*

Przewidywany przebieg pogody w ciągu doby następnej: Pogodnie, ciepło, słabe wiatry z kierunków południowych. —

L. B.

Wydano dnia 29. V. *1924 r. o godz.* 11 *h*

Spostrzeżenia meteorologiczne z dnia dzisiejszego rana

	Stacja	Ciśnienie 700 mm +	Wiatr	Zachmurzenie	Temp. °C.	Opady mm.	Temp. Max.	Temp. Min.
Polska	Wilno	65.0	E 4	1	21	0	23	13
	Pińsk	63.7	E 2	2	22	1	–	–
	Białystok	64.0	N 2	1	19	0	25	13
	Brześć n/B							
	Kowel							
	Warszawa	62.7	E 2	1	22	0	25	16
	Łódź	62.3	ESE 2	1	21	0	21	13
	Lublin	62.0	E 2	0	23	0	27	16
	Lwów	62.5	N 2	0	21	1	28	15
	Zakopane	63.3	cisza	3	16	0	21	8
	Kraków	62.4	E 2	4	19	0	22	14
	Cieszyn							
	Poznań	63.0	ENE 4	2	18	0	21	13
	Toruń	59.4	NE 2	0	19	0	–	12
	Bydgoszcz	63.5	N 2	0	19	0	21	11
	Głujnice							
	Tczew							
	Hel							
	Pińsk							
Morze Północne	Gdańsk	650	N 4	mgła	15	0	16	12
Anglia	Lerwick	65.6	SE 6	4	7	0		
	Stornoway	62.0	S 2	mgła	9	2		
	Aberdeen	65.5	cisza	4	9	2		
	Holy Head	59.4	ENE 6	0	14	ślad		
	Valentia	55.1	E 10	4	15	1		
	Scilly	55.5	E 10	4	13	0		
	Yarmouth	60.8	NE 6	3	13	0		
	Plymouth	63.0	NE 2	1	10	0		
Hol.	Helder	60.4	ENE 6	3	16	0		
Fr. Belg.	Calais	59.5	ESE 6	1	18	0		
Francja	Boulogne	57.6	E 2	0	14	0	–	12
	Cherbourg	58.0	cisza	3	19	0	–	–
	Paris	57.1	E 2	1	18	0	–	12
	Dijon	57.9	SW 4	3	16	0	–	12
	Ile d'Aix	55.9	SSE 6	4	15	0	–	12
	Clermont	57.0	S 4	1	16	0	–	8
	Biarritz	56.7	SSE 4	0	18	0	–	–
	Rennes	55.2	E 4	0	18	0	–	16
	Strasbourg	58.1	SSE 1	mgła	13	ślad	–	11
Bel.	Bruxelles	57.9	E 4	1	18	0	–	12
Niemcy	Greifenberg	61.9	NE 2	3	18	0	–	13
	Borkum	62.0	NE 6	4	15	0	–	7
	Hamburg	62.5	ENE 4	2	18	0	–	13
	Swinemünde	63.5	ENE 4	3	14	0	–	–
	Berlin	61.9	E 2	2	18	0	–	14
	Dresden	60.8	E 4	3	19	0	–	12
	Breslau	61.4	E 4	3	19	0	–	12
	Frankfurt/M.	58.8	NNE 2	4	18	0	–	15
	München	58.8	WSW 2	4	16	0	–	11
	Memel	67.0	SE 4	2	20	0	–	7
Szwajc.	Genève	60.4	W 1	3	15	3		
	Zürich	60.7	NE 1	deszcz	13	0.4	–	10
	Lugano	62.3	N 1	mgła	14	–		
Dania	Kjöbenhavn	66.0	E 2	1	13	0		
	Skagen	65.3	cisza	0	11	0		
	Hanstholm	65.6	SE 2	1	14	0		
	Blaavandshak	64.8	SE 4	0	17	0		
	Hammeræus	66.1	E 6	2	11	0		

	Stacja	Ciśnienie 700 mm +	Wiatr	Zachmurzenie	Temp. °C.	Opady mm.	Temp. Max.	Temp. Min.
Szwecja	Stockholm	63.7	NNW 4	2	13	0		
	Hernösand							
	Haparanda	57.7	NNW 10	deszcz	7	ślad		
	Wisby	66.6	W 2	0	11	0		
	Karlstad	66.0	cisza	4	12	–		
	Storlien	68.8	W 2	4	2	0		
	S. Fahlun	66.7	NE 3	3	6	0		
Norwegia	Andenes	61.0	W 6	3	6	0.4		
	Brønnö	66.7	NW 6	deszcz	4	3		
	Valdersund	68.0	W 6	2	6	0		
	Skudesnes	65.5	NE 2	deszcz	7	3		
Finlandja	Helsinki							
	Sortavala							
	Kuopio							
	Wasa							
	Sodankylä							
Estonia	Pernau (Rewel)	67.0	E 1	0	16	0		
	Libau	66.8	NE 2	0	13	0		
	Dünaburg	66.8	SSE 2	0	18	–		
Rosja	Petrograd	64.5	NW 6	1	13	0		
	Moskwa	67.2	WNW 2	0	17	0		
	Kijów	62.8	SE 4	2	23	0		
	Charków	64.4	NNE 1	0	18	0		
	Odessa	60.7	WNW 6	1	20	0		
	Jan Mayen	62.8	NNW 8	śnieg	0	–		
	Thorshavn	64.8	SSE 4	3	9	0		
	Seydisfjord	65.6	NW 2	śnieg	0	0		
Austrya	Wien							
	Feldkirch							
	Innsbruck							
	Klagenfurt							
Czechosłowacja	Praha	60.0	E 4	4	18	6		
	Eger (Cheb)							
	Otomane							
	Stara Data							
	Koszyce	60.0	NE 4	4	–	–		
Węgry	Budapest	60.8	NE 2	4	19	1	31	18
	Kaposvár	60.7	cisza	4	19	0	28	15
	Szeged	61.0	S 4	4	20	5	30	18
Hiszp.	Madrid	60.0	SW 2	4	14	–		
	Coruna	57.0	SSW 8	4	15	–		
	Palma de Mallorca	62.0	NW 2	4	19	–		
Włochy	Genova	62.3	ENE 4	deszcz	13	0.3		
	Firenze	61.0	SSE 2	1	19	0		
	Taranto	61.2	SW 2	2	23	0		
	Roma	61.9	NE 2	1	18	0		
	Venezia	61.6	cisza	1	20	2		
	Palermo	62.9	— « —	4	16	ślad		
	Maddalena	59.5	SE 2	0	16	–		
	Ancona	61.4	WNW 4	3	19	ślad		
Bałkany	Belgrad	60.4	cisza	2	22	–		
	Salonik	62.0	E 2	0	15	–		
	Sofja	61.2	cisza	0	18	0	29	14
	Konstantynopol	61.0	ESE 4	1	25	–		
	Athènes	60.4	cisza	1	24	–		
	Malta	62.0	N 2	1	20	–		
Afryka	Tunis							
	Alger							
Stacje górskie	Schneekoppe (3165)							
	Zugspitze (2964)							
	Säntis (2500)							

Spostrzeżenia pilotowe

Stacja	Godz.	Wiatr dolny	500	1000	1500	2000	2500	3000	3500	4000	4500	5000	Granica chmur dolnych	Granica chmur górnych	Uwagi
Warszawa															
Lwów	7[00]	N 2	ESE 7	SE 3	SSE 5	SW 4	SW 6	–	–	–	–	–	–	–	–

Ogólny stan atmosfery w dniu 23.V-24.V. N=750

Obszar wysokiego ciśnienia nad Skandynawją południową i środkową, Bałtykiem i Rosją zachodnią; niskiego – nad morzem Białem oraz nad Zatoką Biskajską i Anglją południowo-zachodnią. W Polsce pogodnie i ciepło [illegible]

Wydawnictwo Państwowego Instytutu Meteorologicznego w Warszawie

Édition du soir [18 h. G.M.T.] — *29. V. 24. N° 150b.*

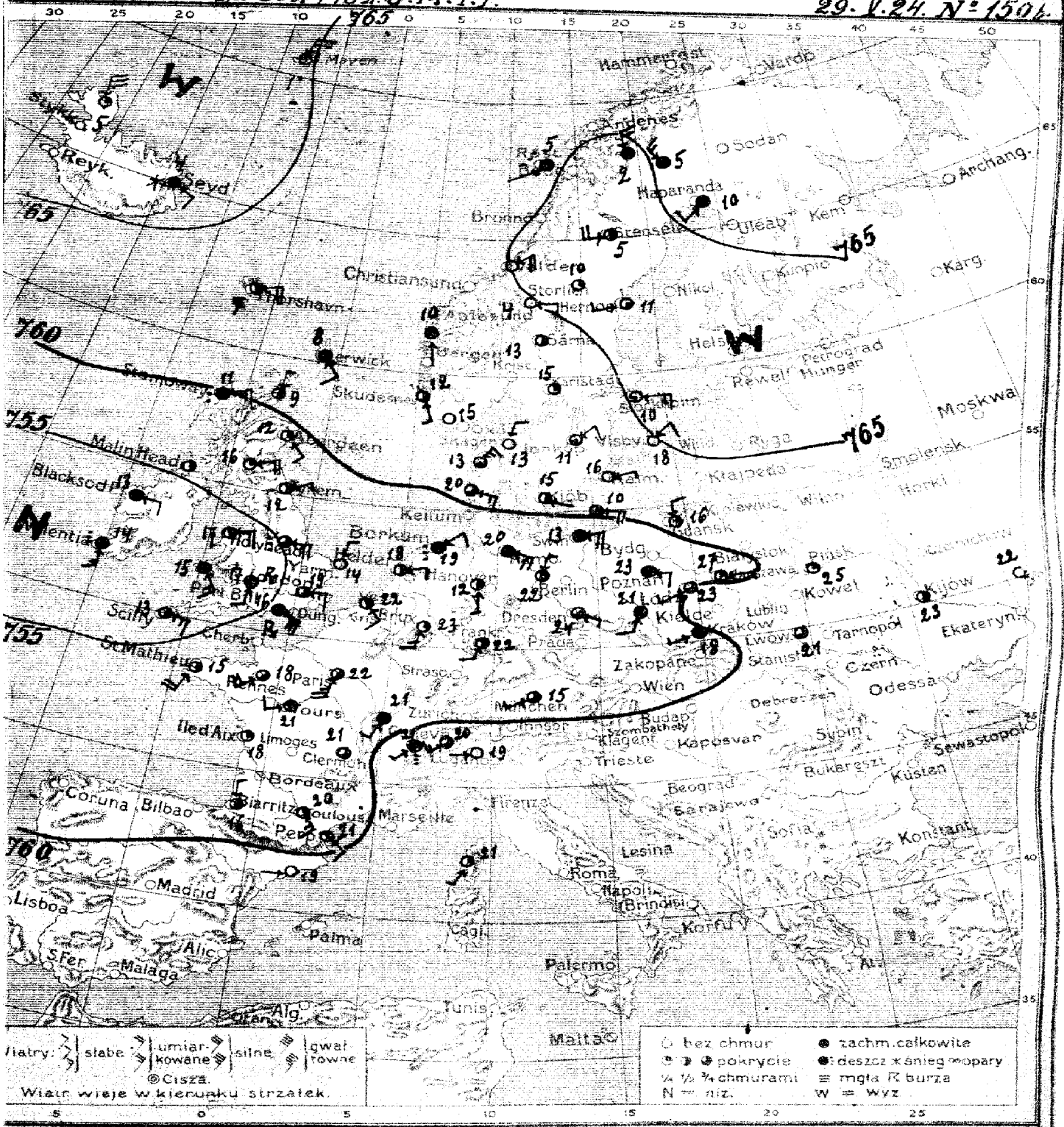
765
760
755
Iv
N
W
Reyk.
Seyd
Christiansund
Thershavn.
Malin Head
Blacksod B.
Scilly
St Mathieu
Ile d'Aix
Coruna
Bilbao
Madrid
Lisboa
Sfer
Malaga
Alg.
Palma
Alic
Cagli
Roma
Napoli
Palermo
Tunis
Malta
Korfu
Lesina
Trieste
Wien
Praga
Berlin
Poznań
Bydg.
Kowel
Lwów
Tarnopol
Odessa
Sewastopol
Moskwa
Petrograd
Reval
Hunger
Smolensk
Archang.
Karg.
Sodan
Kem
Oneg
Kuopio
Nikol.
Helsingf.
Visby
Ryga
Libau
Memel
Danzig
Stettin
Hamburg
Bremen
Amsterdam
Hannover
Frankf.
Dresden
Leipzig
Paris
Bordeaux
Biarritz
Toulouse
Marseille
Limoges
Clermont
Nancy
Metz
Zürich
München
Budap.
Szombathely
Klagenf.
Kaposvar
Debreczen
Sybin
Bukarest
Küstenj.
Konstant.
Sofia
Beograd
Sarajewo
Firenze
Lublin
Kraków
Stanisl.
Czern.
Ekaterynosł.
Kijow
Pinsk
Grodno
Wilno
Kowno
Libau
Ryga
Reval
Petrograd
Hunger
Moskwa
Smolensk
Horki
Mohilew
Kalisz
Kielce
Zakopane
Strasbg.
Scilly
Cherbg.
Pointe de Barfleur
Ouessant
Jersey
Guernsey
Roches Douvres
Sumburgh Head
Aberdeen
Stornoway
Skudesnes
Bergen
Christiansund
Thershavn.
Reyk.
Seyd
Malin Head
Blacksod B.
Valentia

Spostrzeżenia meteorologiczne z dnia dzisiejszego godz. cz. 29. I 24 r. N.

	Stacja	Ciśnienie 700 mm +	Wiatr	Zachmurzenie	Temp. °C	Opady mm.	Temp. Max.	Temp. Min.
Polska	Wilno							
	Pińsk	60.6	cisza	1	25			
	Białystok							
	Brześć n/B							
	Kiwerce							
	Warszawa	59.7	E2	1	27			
	Łódź	60.5	SW2	3	25			
	Lublin							
	Lwów	60.7	cisza	3	21			
	Zakopane							
	Kraków	60.0	WSW2	4	18			
	Cieszyn							
	Poznań	59.0	E4	4	23			
	Toruń							
	Bydgoszcz							
	Chojnice							
	Łazy							
	Hel							
	Puck							
	Gdańsk	61.5	N4	2	16			
Anglia	Lerwick	62.0	SE4	4	8			
	Stornoway	60.1	ENE6	deszcz	11			
	Aberdeen	—	SE4	1	12			
	Holy Head	54.4	ENE8	2	17			
	Valentia	51.7	S6	deszcz	14			
	Scilly	54.4	ESE6	2	13			
	Yarmouth	57.1	NNE4	0	14			
	Kjemnath	58.6	ENE2	2	12			
Hol.	Helder	55.9	E4	2	18			
	Vlissingen	55.1	SE4	2	22			
Francja	Petersburg	59.4	ESE4	2	21			
	St Mathieu	56.3	SSW8	1	15			
	Paris	56.1	SSW10	2	22			
	Dijon	57.8	SSW4	4	21			
	Ile d'Aix	60.3	—	1	18			
	Clermont	58.0	cisza	3	21			
	Biarritz	65.8	N2	2	16			
	Rennes	57.8	SW8	2	18			
	Toulouse	58.2	WSW4	2	21			
Bel.	Bruxelles							
Niemcy	Keitum							
	Borkum	58.6	NE4	deszcz	19			
	Hamburg	58.2	ESE8	4	20			
	Swinemünde	58.7	ENE8	4	13			
	Magdeburg	57.1	NNE2	2	22			
	Dresden	57.0	ESE2	3	24			
	Breslau	58.0	SSW4	4	21			
	Frankfurt n/M	57.1	SSW4	3	22			
	München	59.6	SW2	3	15			
Szwajc.	Genève	61.6	SW2	deszcz	21			
	Zürich							
	Lugano	62.7	NE	0	19			
Dania	Kjöbenhavn	62.0	ESE1	2	15			
	Skagen	63.0	NNE4	0	13			
	Hanstholm	61.9	NE6	1	13			
	Blaavandshuk	60.7	E6	3	20			
	Hammerodus	61.7	E8	2	10			

	Stacja	Ciśnienie 700 mm +	Wiatr	Zachmurzenie	Temp. °C	Opady mm.	Temp. Max.	Temp. Min.
Szwecja	Stockholm	66.3	E6	1	10			
	Hernösand	66.8	NE	1	11			
	Haparanda	63.1	SW4	4	10			
	Wisby	64.5	NE4	0	18			
	Karlstad	64.1	cisza	1	15			
	Stortien	65.3	E2	0	4			
	Jönköping	63.4	NE4	1	11			
Norwegja	Bodø	64.3	SE1	deszcz	5			
	Florø	63.5	SSE1	4	10			
	Valdersund	65.7	NE8	0	—			
	Skudesnes	61.5	SSE2	2	12			
Finlandja	Helsinki							
	Sortavala							
	Kuopio							
	Wasa							
	Sodankylä							
Estonja	Tallin (Reval)							
	Dorpat							
	Filsand							
Rosja	Petrograd							
	Moskwa							
	Kijów	61.0	cisza	2	23			
	Charków	62.7	SE2	0	22			
	Jan Mayen	65.0	N8	0	1			
	Thorshavn	63.0	ENE8	2	7			
	Seydisfiord	—	ESE4	śnieg	4			
Austrja	Wien							
	Feldkirch							
	Innsbruck							
	Klagenfurt							
Czechosłowacja	Praha							
	Eger (Cheb)							
	Olomuniec							
	Stare Data							
	Kosyce							
Węgry	Budapest							
	Szombathely							
	Szeged							
Hiszp.	Madrid							
	Corana							
	Palma							
Włochy	Genova							
	Firenze							
	Roma							
	Napoli							
	Brindisi							
	Maddalena							
	Palermo							
Bałkany	Beograd							
	Bucuresti							
	Sofja							
	Konstantynopol							
	Athènes							
Afryka	Malta							
	Tunis							
	Alger							
Stacje górskie	Smrkovec (1276)							
	Ingognize (2964)							
	Säntis (2500)	63.4	WSW10	mgła	3	0		

Spostrzeżenia pilotowe.

Stacja	Godz.	Wiatr i chmury	500	1000	1500	2000	2500	3000	3500	4000	4500	5000	[illegible]	[illegible]	Uwagi
Warszawa															

Wydawnictwo Państwowego Instytutu Meteorologicznego w Warszawie

Édition du matin [7 h. G.M.T.] 30.V.24. № 151a

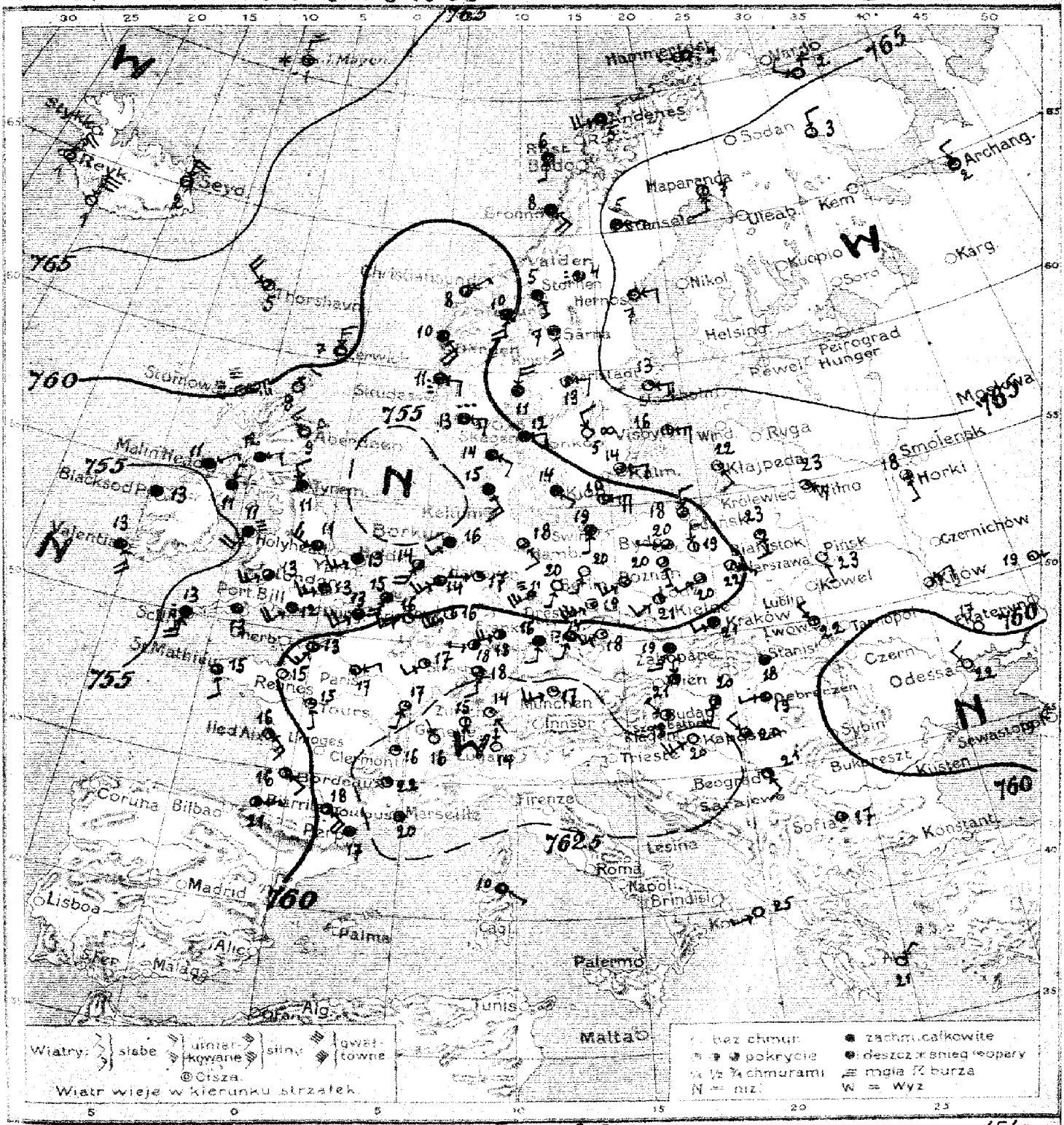

Warszawa. Mapa pogody z dnia 30.V. *Piątek* 1924 r. *Rano. Rocznik V №* 151a

Przewidywany przebieg pogody w ciągu doby następnej: Ciepło, zachmurzenie umiarkowane /skłonność do burz/, słabe wiatry z kierunków południowych.

p. M.

Wydano dnia 30.V. 1924 r. o godz. 11 h.

Spostrzeżenia meteorologiczne z dnia dzisiejszego rano

	Stacja	Ciśnienie 700 mm+	Wiatr	Zachmurzenie	Temp. °C.	Opady mm.	Temp. Max.	Temp. Min.
Polska	Wilno	62.2	ESE4	1	23	0	27	14
	Prisk	62.1	SSE2	0	23	0	30	—
	Białystok	60.2	SSE4	1	23	0	27	13
	Brześć n/B							
	Kowerel							
	Warszawa	59.9	ESE2	2	22	Ślad	29	17
	Łódź	59.9	SW2	3	20	0	30	17
	Lublin	59.4	cisza	1	21	8	29	17
	Lwów	60.8	NW2	2	22	0	29	14
	Zakopane	62.6	SW2	deszcz	14	0.4	23	11
	Kraków	60.6	WSW4	4	21	0	25	14
	Cieszyn							
	Poznań	59.4	SSE2	3	20	0	27	16
	Toruń	59.8	N2	2	19	1	—	—
	Bydgoszcz	60.3	W2	3	20	4	29	16
	Chojnice							
	Tczew							
	Hel							
	Puck							
W. M.	Gdańsk	59.6	N4	3	18	0	18	14
Anglia	Lerwick	60.3	N6	4	7	0		
	Stornoway	60.5	NE12	mgła	17	0		
	Aberdeen	58.4	NW6	krupy	9	4		
	Holy Head	55.2	SSW8	mgła	11	0		
	Valentia	52.3	SE8	4	13	1		
	Scilly	56.2	S8	deszcz	13	1		
	Yarmouth	57.0	WSW6	4	13	0.1		
	Bournemouth	57.3	NNW4	4	11	0		
Holandia	Helder	57.2	SSW8	2	14	0.2		
	Vlissingen	59.3	SSW8	2	15	8		
Francja	Calais	59.2	SW8	4	13	3	—	11
	St. Mathieu	58.0	SSE4	3	15	Ślad	—	13
	Paris	61.2	ENE2	1	17	0	—	10
	Dijon	62.0	SSW2	1	17	0	—	13
	Ile d'Aix	58.3	ESE6	2	16	Ślad	—	10
	Perpignan	62.3	cisza	4	17	—	—	—
	Biarritz	58.6	ENE1	3	21	0	—	12
	Rennes	60.1	cisza	4	15	Ślad	—	10
	Strasbourg	62.1	S4	3	18	2	—	13
Bel.	Bruxelles	60.3	WSW6	1	16	0.3	—	—
Niemcy	Magdeburg	58.2	SSW2	0	20	0	—	—
	Borkum	55.6	SW4	4	16	Ślad	—	5
	Hamburg	56.8	SE4	mgła	18	4	—	15
	Swinemünde	57.1	S2	4	19	5	—	12
	Berlin	58.1	SSW2	0	20	0	—	16
	Dresden	59.4	SW10	mgła	19	0.4	—	15
	Breslau	59.0	SW4	2	21	0	—	13
	Frankfurt n/M	61.0	WSW8	2	18	0.4	—	15
	München	62.8	WSW8	1	17	2	—	13
Dania	Hajpeda	62.5	SE4	1	22	0	—	7
Szwajc.	Genève	64.0	NW1	0	16	0.1	—	12
	Zürich	64.1	SE1	1	14	3	—	13
	Lugano	63.5	N1	0	14	0	—	10
Dania	Kjöbenhavn	59.0	ESE2	4	14	4		
	Skagen	—	E4	4	12	0		
	Hanstholm	58.1	ESE4	4	14	0		
	Blaavandshuk	56.9	SE6	4	15	2		
	Hammershus	58.3	E10	2	10	1		

	Stacja	Ciśnienie 700 mm+	Wiatr	Zachmurzenie	Temp. °C.	Opady mm.	Temp. Max	Temp. Min
Szwecja	Stockholm	65.5	E8	1	13	0		
	Hernösand	67.0	E4	4	7	9		
	Haparanda	66.3	S4	2	7	—		
	Wisby	63.4	E6	2	16	0		
	Karlstad	63.0	E4	2	13	0		
	Storlien	61.3	SE8	4	5	0		
	Jönköping	62.3	NNW4	mgła	5	0		
Norwegia	Andenes	63.0	WSW8	4	5	5		
	Brønnö	62.1	ESE8	4	8	0		
	Vardö	62.2	S2	4	6	1		
	Skudesnes	59.6	E4	deszcz	11	0.1		
Finlandja	Helsinki							
	Suriavala							
	Kuopio							
	Wasa							
	Sodankylä							
Estonja	Tallin (Reval)							
	Dorpat							
	Pitsand							
Rosja	Archangielsk	63.4	NNW4	4	2	—		
	Moskwa	63.1	SSE2	3	18	—		
	Kijów	61.1	ENE4	—	—	—		
	Charków	62.1	E1	1	19	0		
	Odessa	59.7	NW4	0	22	0		
Austrja	Jan Mayen	66.3	N8	śnieg	-1	Ślad		
	Thorshavn	62.7	NW8	3	5	0		
	Seydisfiord	67.9	NNE8	4	2	—		
	Wien							
	Feldkirch							
	Innsbruck							
	Klagenfurt							
Czechosłowacja	Praga	61.1	SW4	1	18	5	—	13
	Eger (Cheb)	61.4	SSW2	deszcz	14	Ślad	—	9
	Otmuchów	60.4	SSW6	4	19	0	—	14
	Stara Dala							
	Kosyce	61.3	cisza	4	18	Ślad	—	15
	Bratislava	60.7	N2	1	21	0	—	15
Węgry	Budapest	61.1	SSW2	2	20	0	28	18
	Szombathely	61.4	NW2	1	18	0	24	12
	Szeged	61.9	NW4	1	20	3	30	17
Hiszp.	Madrid							
	Coruna							
	Palma							
Włochy	Genova							
	Firenze							
	Roma							
	Napoli							
	Brindisi							
	Maddalena	61.5	ESE2	4	10	—		
	Palermo							
Bałkany	Beograd	61.2	SE4	2	21	0		
	Bucuresti							
	Sofja	61.3	cisza	3	17	3	29	14
	Kalafat	61.0	WSW2	0	25	—		
	Athènes	62.0	NE2	0	21	—		
	Malta							
Stacje górskie	Tunis							
	Alger							
	Sonnblick (3105)							
	Zugspitze (2964)							
	Säntis (2500)	60.8	WSW6	mgła	4	—		

Spostrzeżenia pilotowe.

Stacja	Godz.	Wiatr dolny	500	1000	1500	2000	2500	3000	3500	4000	4500	5000	Granica zbiór. chmur	Rodzaj ch. mdł.	Uwagi
Warszawa															
Poznań	4^go	SSE2	SW6	SE10	SE6	SSE8	SE10	SSW10	—	—	—	—	—	—	—
Lwów	7^go	NW2	WNW6	ESE6	S1	SE3	SSE4	S7	—	—	—	—	—	—	—

Ogólny stan atmosfery w dniu 30.I-24 r. Nr 137

Wysokie ciśnienie nad Rosją północną oraz nad Islandją, niskie nad Atlantykiem, Anglją i Niemcami. W Polsce dość pogodnie, temperatura rano od 18° do 23°.

Wydawnictwo Państwowego Instytutu Meteorologicznego w Warszawie

Edition du soir [184. G.M.T.]. *30. V. 24. N° 151 b.*

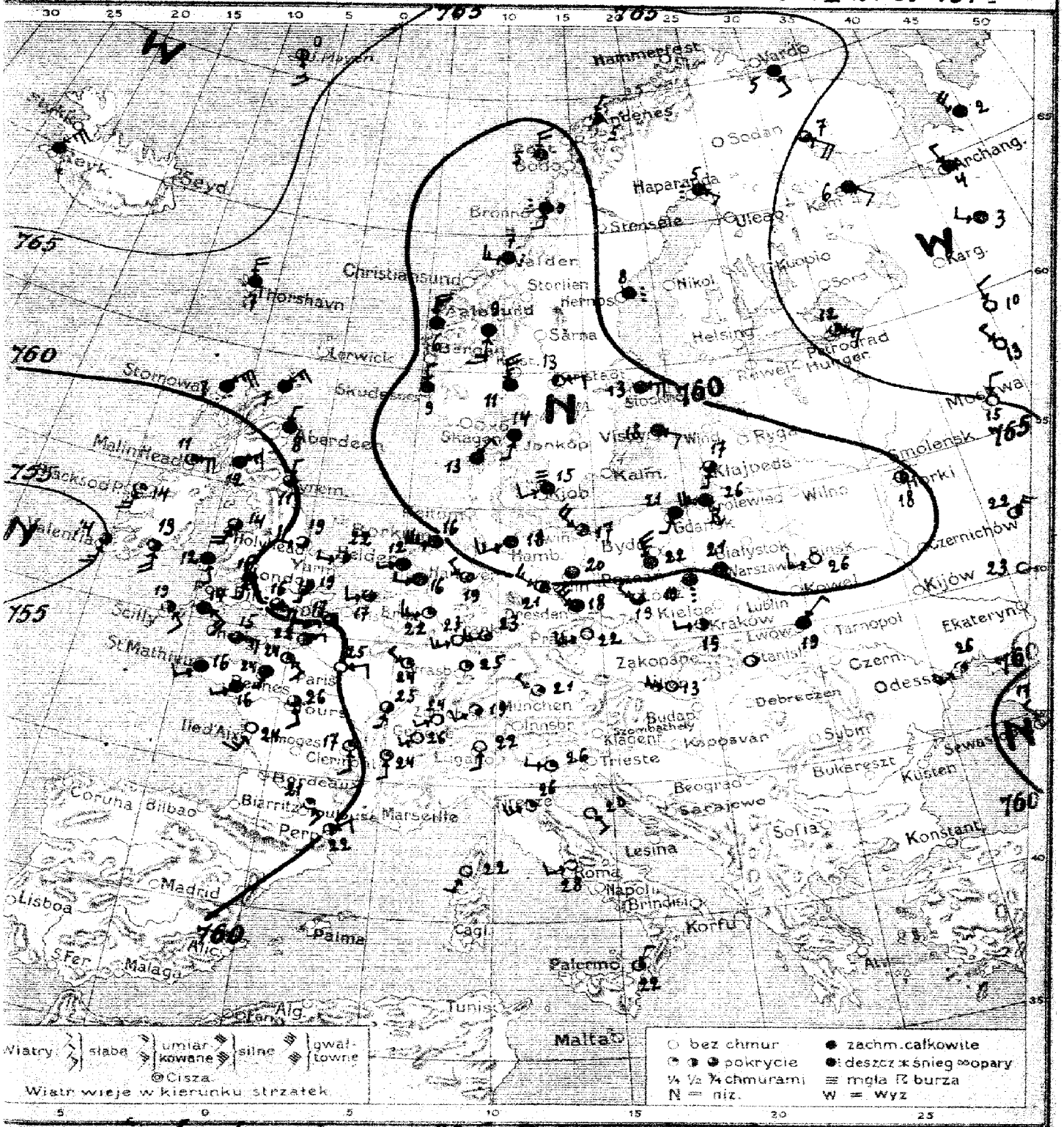
Hammerfest
Vardö
Archang.
Haparanda
Stensele
Karg.
Christiansund
Horshavn
Storlien
Sarna
Helsing
Stornoway
Lerwick
Aberdeen
Malinhead
Valentia
Scilly
St. Mathieu
Paris
Ouessant
Ile d'Aix
Bordeaux
Biarritz
Coruña
Bilbao
Perpignan
Madrid
Lisboa
Palma
Malaga
Alger
Tunis
Malta
Cagl.
Roma
Napoli
Brindisi
Palermo
Lesina
Trieste
Korfu
Sofia
Belgrad
Sarajewo
Budapest
Debreczen
Kopposvar
Bukarest
Konstant.
Odessa
Ekaterynosl
Kijów
Tarnopol
Lwów
Kraków
Zakopane
Lublin
Kielce
Warszawa
Bialystok
Brest
Czernichow
Smolensk
Moskwa
Kowel
Wilno
Kalm.
Kjobenhavn
Gdansk
Bydgoszcz
Hamburg
Berlin
Dresden
Frankfurt
Karlsruhe
München
Innsbruck
Klagenfurt
Trieste
Genève
Lausanne
Ostende
Helder
Yarmouth
Holyhead
Jonkop
Visby
Riga
Libau
Memel
Kiajpeda
Wisby
Stockholm
Helsingfors
Petrograd
Hangö
Sora
Nikol
Kuopio
Uleaborg
Haparanda
Bodö
Trondhjem
Vaasa
Sundsvall
Gefle
Falun
Stockholm
Wisby
Visby
Oslo
Skudesnes
Stavanger
Bergen
Aalesund
Storlien
Sarna
Trondhjem
Bodö
Hammerfest
Vardö
Sodankylä
Archangelsk
Karg.
Nikol
Kuopio
Sora
Helsingfors
Petrograd
Hangö
Reval
Hungerburg
Libau
Memel
Kiajpeda
Wilno
Kalm.
Kjobenhavn
Gdansk
Bydgoszcz
Hamburg
Berlin
Dresden
Frankfurt
Karlsruhe
München
Innsbruck
Klagenfurt
Trieste
Genève
Lausanne
Ostende
Helder
Yarmouth
Holyhead
Valentia
Scilly
St. Mathieu
Ouessant
Ile d'Aix
Bordeaux
Biarritz
Coruña
Bilbao
Perpignan
Madrid
Lisboa
Palma
Malaga
Alger
Tunis
Malta
Cagl.
Roma
Napoli
Brindisi
Palermo
Lesina
Trieste
Korfu
Sofia
Belgrad
Sarajewo
Budapest
Debreczen
Kopposvar
Bukarest
Konstant.
Odessa
Ekaterynosl
Kijów
Tarnopol
Lwów
Kraków
Zakopane
Lublin
Kielce
Warszawa
Bialystok
Brest
Czernichow
Smolensk
Moskwa
Kowel

Spostrzeżenia meteorologiczne z dnia dzisiejszego rano 10. V 24 N° 457

	Stacja	Ciśnienie 760 mm.	Wiatr	Zachmurzenie	Temp. °C.	Opady mm.	Temp. Max.	Temp. Min.
Polska	Wilno							
	Pińsk	59.0	W4	0	26			
	Białystok							
	Brześć n/B							
	Kowarce							
	Warszawa	59.4	cisza	4	21			
	Łódź	60.3	-"-	deszcz	19			
	Lublin							
	Lwów	61.7	NE4	4	19			
	Zakopane							
	Kraków	60.9	W4	2	19			
	Oświęcim							
	Poznań	59.1	NNW10	4	22			
	Toruń							
	Bydgoszcz							
	Chojnice							
	Tczew							
	Hel							
	Puck							
Bałtyk	Gdańsk	58.1	SSW2	4	21			
Anglia	Lerwick	61.6	NE6	4	7			
	Stornoway	60.9	NE10	deszcz	7			
	Aberdeen	61.1	N4	4	8			
	Holy Head	58.8	SSW8	3	14			
	Valentia	54.6	S6	3	14			
	Scilly	58.1	SE4	2	19			
	Yarmouth	60.3	W4	2	22			
	Bynemouth	59.7	NNE4	3	17			
Hol.	Helder	60.4	SW4	4	12			
	Vlissingen	61.5	WSW4	1	17			
Francja	Granville	60.6	SW2	3	17			
	St Mathieu	57.7	SW4	4	16			
	Paryż	60.0	E4	0	25			
	Dijon	60.1	SSW2	1	25			
	Nevers	58.2	SSW6	4	24			
	Clermont	58.3	SSE3	1	17			
	Bordeaux	59.1	ESE4	1	21			
	Rennes	57.7	S4	4	24			
	Strasbourg	60.8	cisza	1	25			
Bel.	Bruxelles							
Niemcy	Keitumsgen	60.5	NW2	1	19			
	Barkum	59.4	WSW10	4	16			
	Hamburg	56.2	SW6	4	18			
	Swinemünde	57.5	WNW8	3	17			
	Berlin	59.7	cisza	4	20			
	Dresden	60.6	NW8	4	18			
	Breslau	59.5	WNW2	3	19			
	Frankfurt n/M	61.0	WSW6	1	23			
	München	61.3	NW2	1	21			
	Klagenfurt	59.0	S4	3	17			
Szwajc.	Genève	62.4	SW2	0	26			
	Zürich	63.0	SW4	1	19			
	Lugano	62.4	S1	0	22			
Dania	Kjöbenhavn	57.7	SW4	mała	15			
	Skagen	58.0	SSW2	4	14			
	Hanstholm	56.1	NE2	4	17			
	Blaavandshuk							
	Hammerhus							

	Stacja	Ciśnienie 760 mm.	Wiatr	Zachmurzenie	Temp. °C.	Opady mm.	Temp. Max.	Temp. Min.
Szwecja	Stockholm	59.5	E6	4	13			
	Hernösand	61.5	cisza	deszcz	8			
	Haparanda	64.6	SE2	-"-	5			
	Wisby	57.3	ESE4	4	18			
	Karlstad	57.2	E4	4	13			
	Storlien							
	Jönköping							
Norwegia	Andenes	60.6	NNE2	2	5			
	Brønnö	56.5	S4	deszcz	9			
	Valdersund	57.3	W6	-"-	7			
	Skudesnus	58.8	N4	4	9			
Finlandja	Helsinki							
	Sortavala							
	Kuopio							
	Wasa							
	Sodankylä							
Estonya	Tallin (Reval)							
	Dorpat							
	Filsand							
Rosya	Petrograd	66.7	ESE6	1	12			
	Moskwa							
	Kem	66.8	SE4	4	6			
	Sewastopol	59.4	NW2	0	17			
	Aleksandrowsk	64.0	SSE4	4	5			
	Jan Mayen	66.5	SSE6	2	0			
	Thorshavn	62.0	N8	4	7			
	Seydisfiord							
Austrja	Wien							
	Feldkirch							
	Innsbruck							
	Klagenfurt							
Czechosłowacja	Praha	60.1	WSW6	0	22			
	Eger (Cheb)							
	Olomouc							
	Stara Dala							
	Koszyce							
	Bratislava	60.7	W2	0	13			
Węgry	Budapest							
	Szombathely							
	Szeged							
Hiszp.	Madrid							
	Coruna							
	Palma							
Włochy	Cagliari	62.2	W2	1	26			
	Firenze	62.7	SW6	1	26			
	Aspro	61.9	SE2	0	20			
	Roma	63.0	WSW4	0	28			
	Messina	63.0	NNE2	1	22			
	Brindisi							
	Maddalena							
	Palermo							
Bałkany	Beograd							
	Bucuresti							
	Sofja							
	Konstantynopol							
	Athènes							
Afryka	Malta							
	Tunis							
	Alger							
Stacje górskie	Swinitzek (2105)							
	Zugspitze (2964)							
	Säntis (2500)							
	-	-	-	-	-			

Spostrzeżenia pilotowe.

Stacja	Godz.	Wiatr dolny	500	1000	1500	2000	2500	3000	3500	4000	4500	5000	Chmury warstwowe	Chmury cumulus	Uwagi
Warszawa															

Wydawnictwo Państwowego Instytutu Meteorologicznego w Warszawie

Édition du matin [7 h. G.M.T.] *31. V. 24. N° 152a*

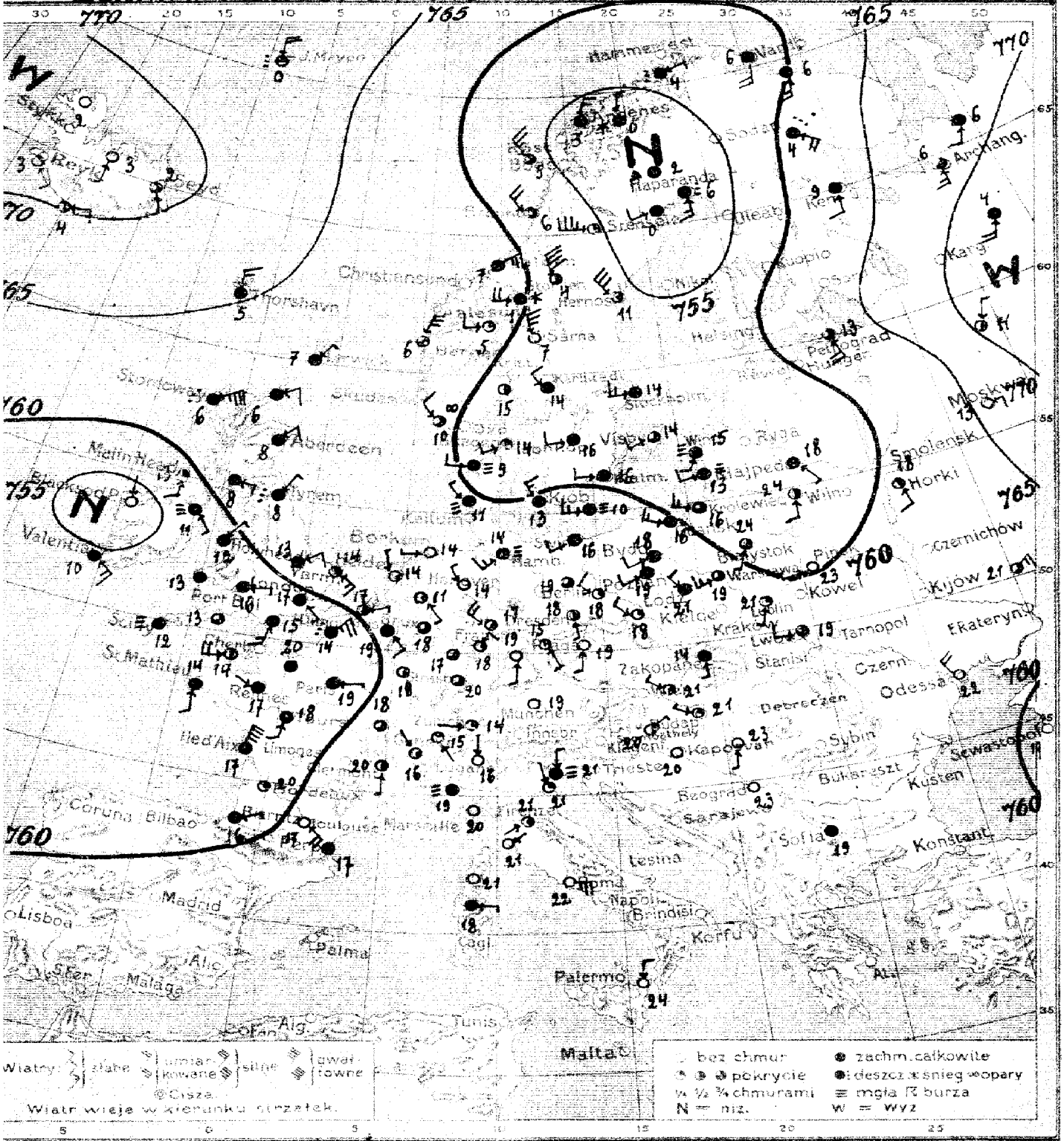

Warszawa. Mapa pogody z dnia **31. V. Sobota** *1924 r. Rano. Rocznik V. N° 152a*

Przewidywany przebieg pogody w ciągu doby następnej: **Pogodniej i cieplej, słabe wiatry w kierunkach zmiennych.**

Wydano dnia **31. V.** *1924 r. o godz.* **11**

Spostrzeżenia meteorologiczne z dnia dzisiejszego rano

	Stacja	Ciśnienie 700 mm+	Wiatr	Zachmurzenie	Temp. °C	Opady mm	Temp. Max	Temp. Min
Polska	Wilno	59.1	S4	9	24	0	27	18
	Pińsk	59.5	W2	0	23	0	29	–
	Białystok	59.9	SSW2	3	24	2	28	16
	Brześć n/B							
	Kowieńć							
	Warszawa	60.9	WSW4	3	19	0	28	17
	Łódź	62.5	NW4	4	21	1	26	15
	Lublin	61.2	SSW2	1	21	1	19	15
	Lwów	62.6	W4	3	19	0	28	13
	Zakopane	63.9	SSE2	deszcz	14	0.2	20	9
	Kraków							
	Cieszyn							
	Poznań	62.6	WSW4	4	19	0.5	27	15
	Toruń	63.1	SSW4	3	17	0	–	14
	Bydgoszcz	61.6	WSW4	4	18	2	21	15
	Chojnice							
	Terem							
	Hel							
	Puck							
W	Gdańsk	60.1	WNW6	4	16	0.2	28	15
Anglia	Lerwick	62.5	NE2	4	7	0		
	Stornoway	60.6	ENE4	deszcz	6	10		
	Aberdeen	62.3	NE4	4	8	0		
	Holy Head	58.9	NE2	4	12	1		
	Valentia	56.8	ESE6	4	10	–		
	Scilly	–	–	mgła	12	0.1		
	Yarmouth	61.2	E6	2	14	0		
	Plymouth	61.6	NE2	deszcz	8	5		
Hol	Helder	62.0	NNW2	1	14	0		
	Wissingen	60.7	E2	2	17	0		
Francja	Calais	58.9	NE10	deszcz	14	0.5	–	13
	St Mathieu	58.8	S2	4	14	3	–	13
	Paris	58.2	E2	4	19	0	–	15
	Dijon	61.6	cisza	3	18	0	–	9
	Ile d'Aix	58.2	NNE16	4	17	7	–	15
	Perpignan	62.2	cisza	4	17	0	–	–
	Biarritz	58.0	ENE2	4	16	2	–	16
	Rennes	58.2	WNW1	4	17	0	–	14
	Strasbourg	62.1	cisza	3	20	0	–	10
Bel	Bruxelles	60.0	SE4	4	19	0	–	–
Niemcy	Kettum							
	Barkum	62.2	W2	0	14	0	–	6
	Hamburg	62.0	SW6	mgła	14	ślad	–	12
	Swinemünde	61.4	WSW4	4	16	0	–	11
	Berlin	61.7	cisza	2	19	0	–	12
	Dresden	63.5	SSE2	2	18	0	–	12
	Breslau	62.8	WNW2	1	18	0	–	14
	Frankfurt n/M	63.3	NNE4	1	18	0	–	–
	Munchen	63.2	cisza	0	19	0	–	9
	Kłajpeda	60.2	W6	mgła	13	–	–	–
Szwajc.	Genève	64.0	NW1	1	16	0		
	Zurich	64.4	W1	1	14	0		
	Lugano	64.4	N1	0	16	0		
Dania	Kjöbenhavn	60.4	NW6	4	13	0		
	Skagen	58.6	WSW4	1	14	0		
	Hanstholm	59.7	W4	mgła	9	0		
	Blaavandshuk	61.4	NW2	—"—	11	0.2		
	Hammeröhus	60.1	W6	—"—	10	0		

	Stacja	Ciśnienie 700 mm+	Wiatr	Zachmurzenie	Temp. °C	Opady mm	Temp. Max	Temp. Min
Szwecja	Stockholm	56.2	W6	4	14	9	–	
	Hernösand	55.9	NW12	1	11	2	–	
	Haparanda	58.3	SSE6	deszcz	6	11	10	
	Wisby	57.6	SW4	3	14	0	–	
	Karlstad	57.6	NW4	4	14	0.5	–	
	Storlien	60.5	W8	śnieg	1	0.8	–	
	Jönköping	58.9	W4	4	16	0.1	–	
Norwegia	Andenes	53.0	NNE6	4	5	0		
	Brønnö	58.0	NW8	3	6	13		
	Valdersund	61.2	ENE10	4	7	1		
	Stavanger	56.5	S8	4	6	0		
Finlandia	Helsinki							
	Sortavala							
	Kuopio							
	Wasa							
	Sodankylä							
Rosja	[redacted]							
	Libawa	57.7	SSW4	mgła	15	0		
	Dwińsk	59.6	SE2	4	18	–		
	Petrograd	62.3	SE8	3	13	–		
	Moskwa	63.2	E4	0	13	–		
	Odessa	59.6	NW8	0	22	–		
	Archangiel	57.6	S6	3	6	–		
	Charkow	62.1	NE6	3	21	–		
	Jan Mayen	67.3	N8	deszcz	0	ślad		
	Thorshavn	65.8	N6	4	5	0		
	Seydisfiord	70.2	SSE2	3	2	–		
Austrya	Wien							
	Pilakirch							
	Innsbruck							
	Klagenfurt							
Czechosłowacja	Praha	63.4	S2	0	19	–		
	Eger (Cheb)	63.8	SE2	1	15	–		
	Olomuniec							
	Stara Dala							
	Hasayce							
Węgry	Budapest	62.4	WNW2	1	21	0	29	16
	Szombathely	62.8	NE2	0	20	0	21	14
	Szeged	63.6	S2	0	23	ślad	23	13
Hiszp.	Madrid							
	Coruna							
	Palma							
Włochy	Genova	64.8	cisza	0	20	–		
	Firenze	63.7	SW1	1	21	–		
	Torino	62.6	cisza	mgła	13	–		
	Roma	63.3	E10	0	22	–		
	Wenezia	63.3	N2	mgła	21	–		
	Messina	63.0	N4	0	24	–		
	Maddalena	60.7	E2	4	18	–		
	Padowa	63.5	NNW1	0	21	–		
Bałkany	Belegrad	63.1	cisza	0	23	–		
	Bucuresti							
	Sofja	62.1	cisza	4	19	–		
	Konstantynopol							
	Athènes							
Afryka	Malta							
	Tunis							
	Alger							
Stacje górskie	Snæfell (1985)							
	Zugspitze (2964)							
	Sonnblick (3500)	67.8	SW6	1	9	–		

Spostrzeżenia pilotowe

Stacja	Godz.	Wiatr kier.	500	1000	1500	2000	2500	3000	3500	4000	4500	5000	Temp. na ziemi	Temp. na 5000 m	Uwagi
Warszawa															

Ogólny stan atmosfery w dniu 31.V.24 r. N=752

Wysokie ciśnienie nad Rosją i nad Islandią, niskie nad Bałtykiem i zatoką Biskajską. W Polsce dość chmurno i chłodno.

Wydawnictwo Państwowego Instytutu Meteorologicznego w Warszawie

Édition du soir [18h G.M.T.] *31. V 24. N:152*

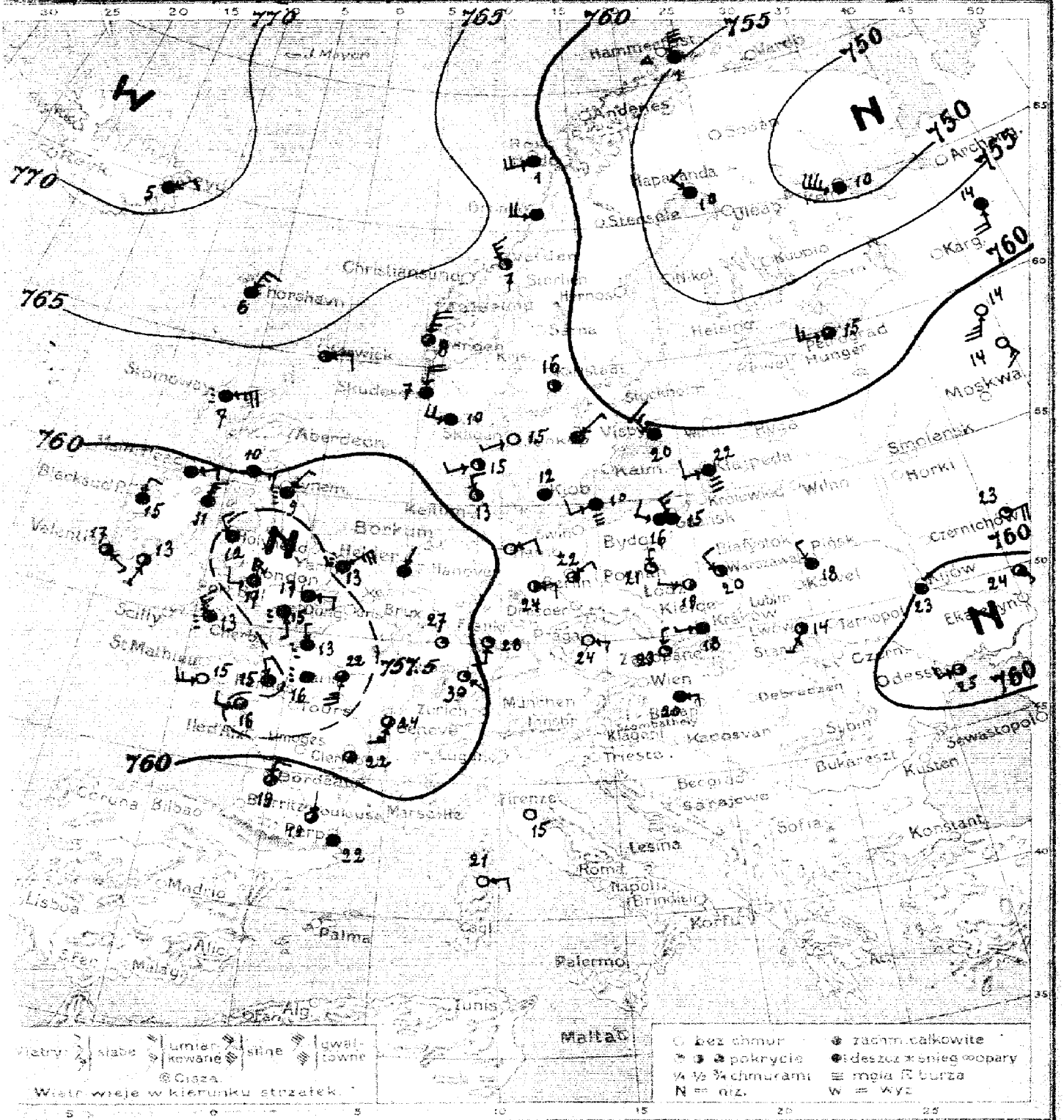
770
765
760
755
750
N
Hammerfest
Andenes
Haparanda
Stensele
Archang.
Karg.
Kuopio
Helsingf.
Petersbad
Hunger
Moskwa
Christiansund
Trondheim
Storlien
Sundsvall
Stockholm
Visby
Aberdeen
Blackpool
Bookum
Hannover
Kelheim
Swinoujscie
Bydgoszcz
Kalm.
Königsberg
Wilno
Smolensk
Orsk
Białystok
Warszawa
Brest
Lodz
Kielce
Lublin
Lwów
Tarnopol
Czernichow
Kijów
Ekaterynosl
Odessa
Sewastopol
Bukarest
Küsten
Konstant.
Sofia
Saarbrücken
Metz
Dijon
Genève
Lausanne
Zürich
München
Wien
Prag
Debreczen
Klagenf.
Keposvar
Sybin
Triest
Belgrad
Sarajewo
Firenze
Lesina
Rom
Neapel
Brindisi
Korfu
Palermo
Malta
Tunis
Alg.
Madrid
Lissabon
Palma
Cagl
Coruna
Bilbao
Toulouse
Marseille
Perpignan
Bordeaux
Biarritz
Rochefort
Nantes
Brest
Valentia
Scilly
St. Malo
Cherbourg
Le Havre
Dieppe
Ostende
Flessingue
Terschelling
Helder
Ymuiden
Vlissingen
Roermond
Aachen
Essen
Hannover
Berlin
Posen
Breslau
Kattowitz
Krakau
Lemberg
Stanislau
Czerniowitz
Jassy
Kischinew
Odessa
Sewastopol
Konstantinopel
Smyrna
Athen
Kreta
Malta
Tunis
Alg.
Madrid
Lissabon
Palma
Cagl
Palermo
Rom
Neapel
Brindisi
Korfu
Lesina
Sarajewo
Belgrad
Triest
Klagenf.
Keposvar
Debrecen
Sybin
Bukarest
Sofia
Konstant.
Küsten
Sewastopol
Odessa
Kijów
Czernichow
Ekaterynosl
Tarnopol
Lwów
Stanislau
Czernowitz
Jassy
Kischinew
Lublin
Kielce
Lodz
Brest
Białystok
Warszawa
Orsk
Smolensk
Wilno
Königsberg
Kalm.
Bydgoszcz
Swinoujscie
Kelheim
Hannover
Bookum
Aberdeen
Blackpool
Valentia
Scilly
St. Malo
Cherbourg
Le Havre
Dieppe
Ostende
Flessingue
Terschelling
Helder
Ymuiden
Vlissingen
Roermond
Aachen
Essen
Berlin
Posen
Breslau
Kattowitz
Krakau
Lemberg
Stanislau
Czern

Spostrzeżenia meteorologiczne z dnia dzisiejszego 48 godz. 31.X - 24 h. 1.XI 26

	Stacja	Ciśnienie 700 mm.	Wiatr	Zachmurzenie	Temp. °C.	Opady mm.	Temp. Max.	Temp. Min.
Polska	Wilno							
	Pińsk	60.9	NW2	4	18	ślad	29	–
	Białystok							
	Brześć n/B							
	Kowno							
	Warszawa	61.7	NW4	2	20	0	22	–
	Łódź	62.2	WNW2	2	19	0.6	21	–
	Lublin							
	Lwów	62.6	SW2	3	16	24	24	–
	Zakopane							
	Kraków	62.6	W2	4	18	15	21	–
	Preszpurg							
	Poznań	62.0	N2	1	21	0	24	–
	Toruń							
	Bydgoszcz							
	Chojnice							
	Tczew							
	Hel							
	Puck							
	Gdańsk	62.2	NW5	4	13	0	20	–
Anglia	Lerwick	64.1	ENE4	2	–	–		
	Stornoway	61.5	ENE4	zerwa	7	5		
	Aberdeen	55.7	SSE2	—"—	15	–		
	Holy Head	57.3	NW2	4	12	ślad		
	Valentia	57.5	ESE2	3	12	–		
	Blacksod Pt.	58.2	N4	4	13	–		
	Yarmouth	58.0	NE10	deszcz	13	5		
	Bynemouth	59.0	NE2	—"—	9	–		
Holandia	Helder							
	Vlissingen							
	Ostende	55.9	NW2	zerwa	13	–	22	–
	St Mathieu	53.9	WSW6	—	15	8	17	–
	Paris	57.1	S 10	2	22	–	27	–
	Dijon	58.4	SSW6	3	24	–	–	–
	Perpignan	60.3	cisza	4	22	–	25	–
	Clermont	58.7	—"—	2	22	–	–	–
	Bordeaux	61.6	W4	2	19	–	–	–
	Rennes	58.6	NNW2	4	15	7	22	–
	Strasbourg	56.1	SE1	7	30	–	32	–
Bel.	Bruxelles							
Niemcy	Bertum							
	Borkum							
	Hamburg							
	Swinemünde							
	Berlin	60.6	NE2	1	22	0	25	–
	Königsberg	61.2	E4	2	24	0	26	–
	Breslau							
	Frankfurt M	60.3	S4	1	28	0	30	–
	Munchen							
	Kleipeda	62.4	W4	mgła	22	0	22	–
Szwajc.	Genua							
	Zurich							
	Lugano							
Dania	Kjöbenhavn	59.3	cisza	4	12	0		
	Skagen							
	Hanstholm	60.4	WSW4	4	15	0		
	Blomandshick	62.2	NNW4	2	13	0		
	Hammerhus	62.0	WSW4	mgła	10	0		

	Stacja	Ciśnienie 700 mm.	Wiatr	Zachmurzenie	Temp. °C	Opady mm	Temp. Max.	Temp. Min.
Szwecja	Stockholm							
	Hernösand							
	Haparanda	52.0	NW4	4	10	–		
	Visby	60.7	NW6	4	20	–		
	Karlstad	60.4	cisza	2	16	0		
	Storlien							
	Jönköping							
Norwegia	Lingdal	53.1	N12	krupy	1	–		
	Brennö	64.0	W8	4	6	–		
	Veldersund	64.3	NW6	2	7	–		
	Skudesnes	62.6	N8	4	7	–		
Finlandia	Helsinki							
	Sortavala							
	Kuopio							
	Wasa							
	Sodankylä							
Estonia	Tallin (Reval)							
	Dorpat							
	Felsand							
Rosja	Petrograd	57.0	W6	3	13			
	Odessa	59.7	WSW4	1	25			
	Kem	49.6	WNW14	4	10			
	Wołogda	61.2	SSW10	0	14			
	Kijdew	60.0	cisza	4	23			
	Jan Mayen							
	Thorshavn	68.0	NNE6	4	6			
	Seydisfiord	71.0	NE4	4	5			
Austrja	Wien							
	Feldkirch							
	Innsbruck							
	Klagenfurt							
Czechosłowacja	Praha	67.0	ESE2	0	24			
	Eger (Cheb)							
	Hranice	61.0	N2	1	23			
	Stara Dala							
	Kosice							
	Bratislava	63.3	E4	4	20			
Węgry	Budapest							
	Szombathely							
	Szeged							
Hiszp.	Madrid							
	Coruna							
	Palma							
Włochy	Genova							
	Firenze							
	Roma							
	Napoli							
	Brindisi							
	Mandalena							
	Palermo							
Bałkany	Beograd							
	Bucuresti							
	Sofja							
	Konstantynopol							
	Athenes							
Malta	Malta							
Afryka	Tunis							
	Alger							
Stacje górskie	Smalnick (3165)							
	Taspetze (2964)							
	Säntis (2500)							

Spostrzeżenia pilotowe.

Stacja	Godz.	Miarowy	500	1000	1500	2000	2500	3000	3500	4000	4500	5000	Prędkość dalsza dimer.	Kierunek chmur	Uwagi
Warszawa															

Wydawnictwo Państwowego Instytutu Meteorologicznego w Warszawie

Edition du matin [7h. G.M.T.]. **1.VI.24 r. № 153a**

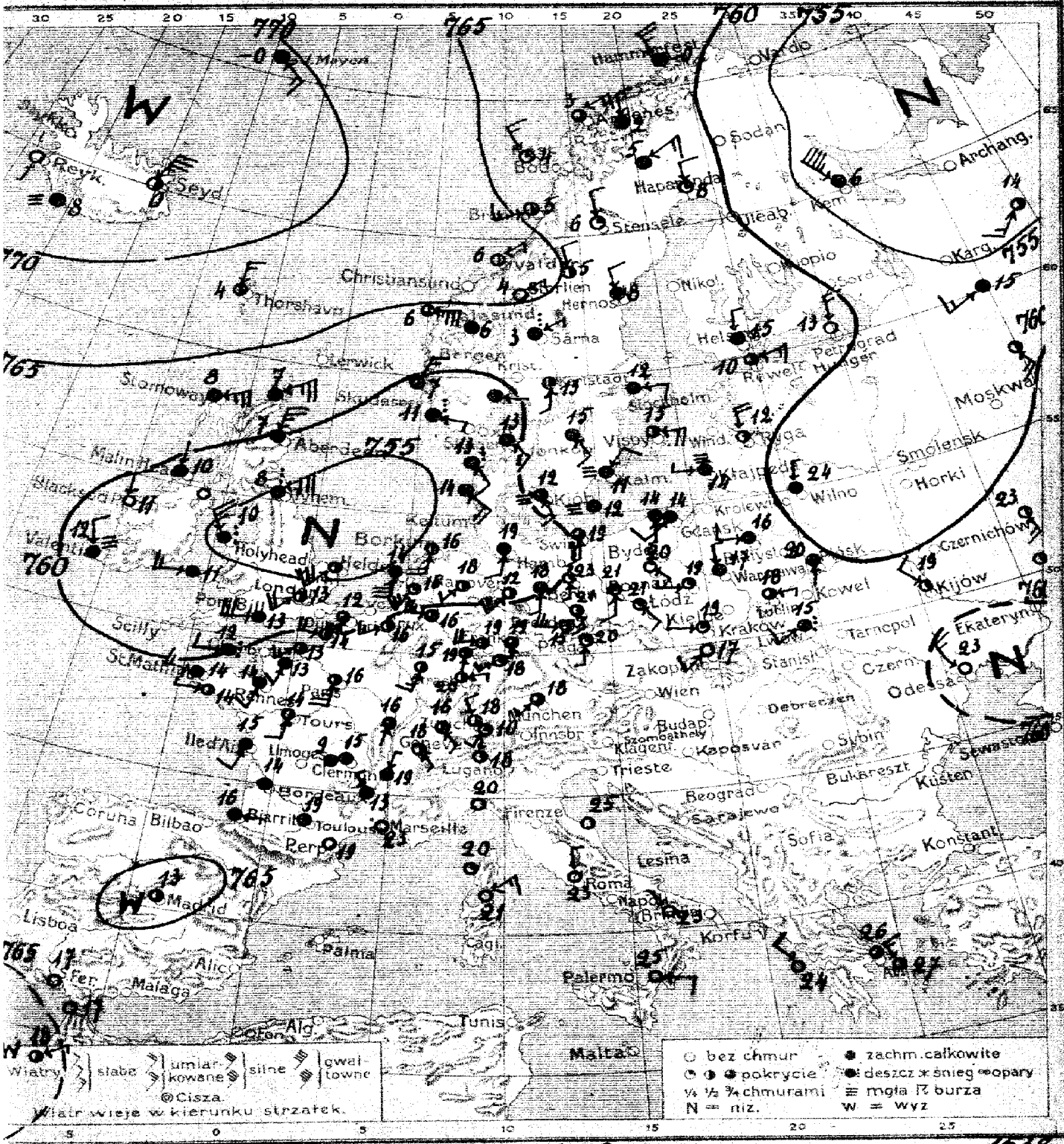

Warszawa. Mapa pogody z dnia **1.VI. Niedziela** *1924 r. 7 rano. Rocznik V №* **153a**

Przewidywany przebieg pogody w ciągu doby następnej: **Temperatura bez znacznych zmian, zachmurzenie dość duże, słabe wiatry z kierunków południowych.**

Wydano dnia **1.VI.** *Wysł. o godz.* **11½**

Spostrzeżenia meteorologiczne z dnia dzisiejszego rano

	Stacja	Ciśnienie 700 mm.	Wiatr	Zachmurzenie	Temp. °C.	Opady mm.	Temp. Max.	Temp. Min.
Polska	Wilno	58.7	N2	4	14	2	22	16
	Prisk	60.4	SSW1	4	20	0	–	–
	Białystok	61.4	N4	4	16	0	18	12
	Brześć n/B							
	Kowieć							
	Warszawa	62.5	NNW2	4	17	0	–	15
	Łódź	62.6	NNW2	7	19	śl.d.	–	13
	Lublin	61.8	E2	3	18	0	22	14
	Lwów	62.0	NSW4	deszcz	15	2	–	14
	Zakopane	63.1	SW4	9	12	2	18	9
	Kraków	62.9	W2	1	19	0	–	17
	Cieszyn							
	Poznań	62.0	SE2	0	20	0	–	13
	Toruń							
	Bydgoszcz							
	Chojnice							
	Tczew							
	Hel							
	Puck							
	Gdańsk	63.4	SW4	4	14	śl.d.	–	13
Anglia	Lerwick	62.1	NE10	4	7	–		
	Stornoway	61.8	ENE10	4	8	–		
	Aberdeen	60.3	NNE8	8	12	0		
	Holy Head	54.1	NW10	deszcz	10	21		
	Valentia	59.0	NNW2	mgła	12	–		
	Scilly	57.8	NSW12	4	13	9		
	Yarmouth	55.2	SW12	3	13	–		
	Plymouth	54.3	NE12	deszcz	8	36		
Hol.	Helder	56.0	SW4	4	11	–		
Belgia	Flissingen	58.4	SSW12	1	16	–		
Francja	Calais	58.1	SSW10	2	12	4	–	10
	St Mathieu	61.3	W6	4	14	0.2	–	13
	Paris	62.0	SSW10	2	16	7	–	15
	Dyon	64.1	SSW1	3	16	0.5	–	13
	Belfort	63.5	SSW4	4	15	5	–	11
	Clermont	63.5	deszcz	4	15	1	–	11
	Bordeaux	63.5	E2	4	16	11	–	14
	Rennes	61.7	SSW4	4	14	11	–	12
	Strasbourg	63.9	ENE2	2	20	śl.d.	–	15
Bel.	Bruxelles	60.3	SW6	2	16	0	–	14
Niderl.	Rotterdam	57.9	SW2	2	18	2	–	14
Niemcy	Borkum	56.1	SSW8	2	16	17	–	1
	Hamburg	58.7	SSW4	4	19	0	–	16
	Swinemünde	60.5	S4	3	19	0	–	13
	Berlin	60.3	S2	1	23	0	–	15
	Dresden	60.7	SSE6	1	21	0	–	13
	Breslau	61.4	SSE2	1	21	0	–	12
	Frankfurt n/M	62.2	NSW8	2	19	0	–	19
	München	63.2	SW2	3	18	0	–	13
Prusy Wsch.	Królewiec	63.5	W2	mgła	14	0	–	10
Szwajc.	Genewa	63.9	SE2	2	18	0	–	16
	Zürich	64.3	NW4	2	18	0	–	14
	Lugano	63.9	N1	1	18	0	–	13
Dania	Kjöbenhavn	61.2	SE6	mgła	12	śl.d.		
	Skagen	59.3	SE4	4	13	0		
	Hanstholm	57.9	SE4	deszcz	13	0.2		
	Blavandshuk	57.0	SE8	4	14	2		
	Hammershuus	59.1	dżdża	mgła	12	0		

	Stacja	Ciśnienie 700 mm.	Wiatr	Zachmurzenie	Temp. °C.	Opady mm.	Temp. Max.	Temp. Min.
Szwecja	Stockholm	63.1	SE4	4	12	0	–	1
	Hernösund	62.3	NNW2	4	9	0	–	–
	Haparanda	61.3	NNW4	1	9	0	–	4
	Wisby	62.8	SE8	2	15	0	–	–
	Karlstad	61.1	S2	4	13	0	–	9
	Storlien	55.7	NE2	0	4	0	–	1
	Jonköping	61.1	SE4	4	13	0	–	10
Norwegia	Andenes	60.3	NE6	3	3	0		
	Brønnö	64.3	SW6	9	3	0.3		
	Valdersund	55.1	NE2	2	6	0.4		
	Skudesnes	59.4	NNE6	4	7	0		
Finlandja	Helsinki	63.0	N2	4	15	–		
	Sortavala							
	Kuopio							
	Wasa							
	Sodankylä							
Estonja	Tallin (Reval)	63.1	NE6	3	10	–		
Łotwa	Dorpat							
	Pskowa	61.8	NNW8	2	12	–		
Rosja	Petrograd	60.8	W6	0	13	33		
	Moskwa	56.5	NSW6	4	15	0		
	Kijów	60.6	NW4	2	19	0		
	Odessa	59.3	NW6	0	23	0		
	Kiemi	52.5	NW8	4	5	4		
	Jan Mayen	70.0	SE6	4	0	0		
	Thorshavn	68.2	W6	3	4	–		
	Seydisfiord	71.5	NNE4	2	0	–		
Austrja	Wien							
	Feldkirch							
	Innsbruck							
	Klagenfurt							
Czechosłowacja	Praha	62.0	S2	1	20	–		
	Eger (Cheb)							
	Ołomuniec							
	Stara Dala							
	Koszyce							
Węgry	Budapest							
	Szombathely							
	Szeged							
Hiszp.	Madrid	63.0	dżdża	2	13	–		
	Coruna							
	Palma	64.0	dżdża	0	17	–		
Włochy	Genova	63.0	—	0	10	–		
	Firenze							
	Aspio	62.0	dżdża	0	25	–		
	Roma	64.0	NNW2	0	23	–		
	Messina	62.0	E4	0	25	–		
	Cagliari	63.0	NW2	0	23	–		
	Maddalena							
	Palermo							
Bałkany	Beograd							
	Bucuresti							
	Sofja							
	Konstantynopol							
	Athènes	60.8	dżdża	3	26	0	–	21
	Malta							
Afryka	Biskra	60.0	NE2	4	18	–		
	Algier	64.0	dżdża	0	17	–		
Stacje górskie	Sonnblick (3105)							
	Zugspitze (2964)							
	Säntis (2500)	67.8	SSW2	1	10	0	–	5

Spostrzeżenia pilotowe.

Stacja	Godz.	Wiatr dolny	500	1000	1500	2000	2500	3000	3500	4000	4500	5000	Granica zlot. chmur	Pogoda chmur	Uwagi
Warszawa	8ᵉᵉ	NNE1	NNW6	NW5	NW4	—	—	—	—	—	—	—	—	—	—

Ogólny stan atmosfery w dniu 7.VI.24r. № 153

Wyż barometryczny nad Islandją, niskie ciśnienie nad Rosją północną i nad morzem Północnem. W Polsce zachmurzenie duże, temperatura w granicach od 14° do 20°.

Wydawnictwo Państwowego Instytutu Meteorologicznego w Warszawie

Édition du soir [13 h. G.M.T.] Niedziela. 1. VI. 24. N:153

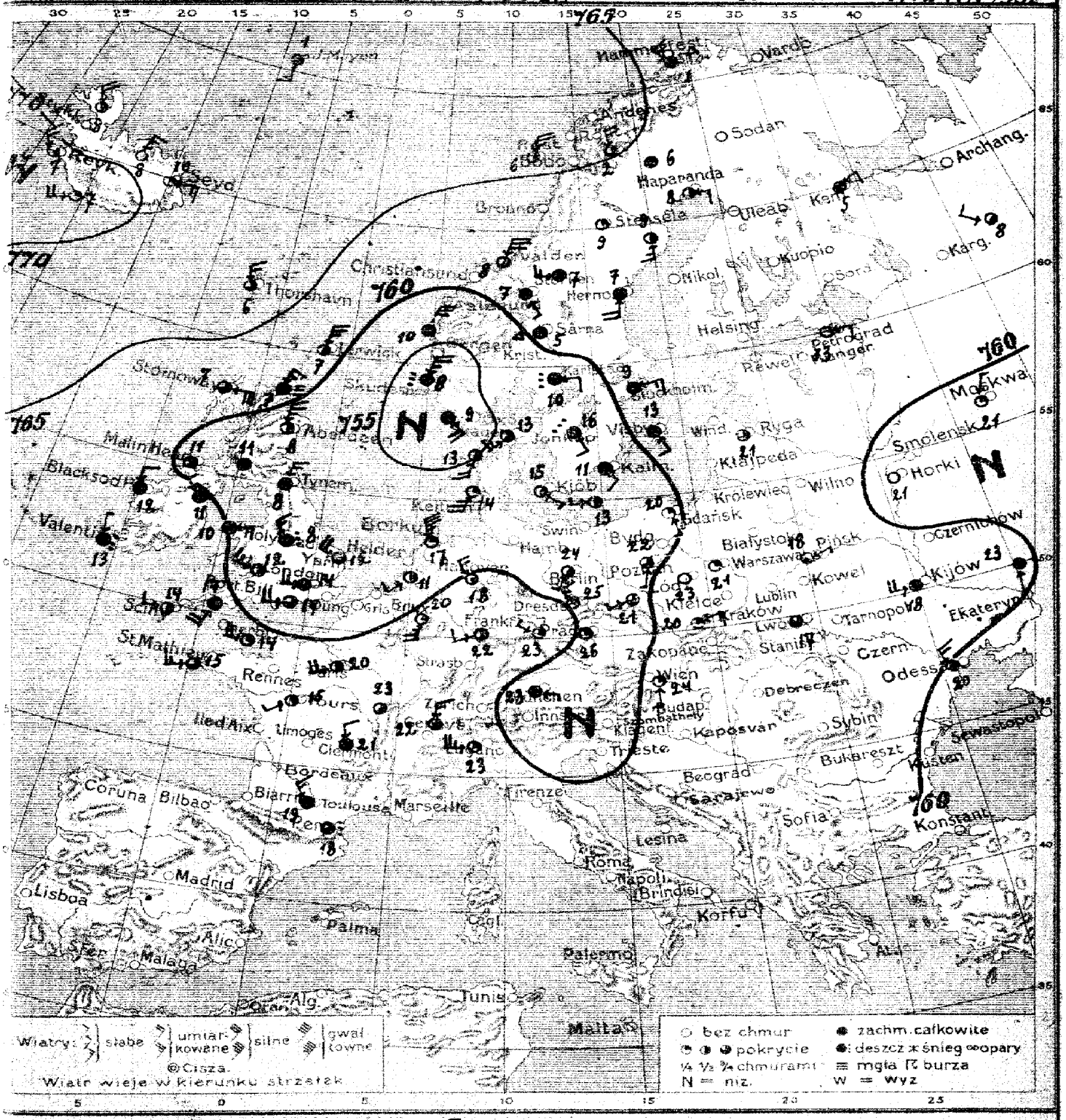

Warszawa. Poobiedzie z dnia 1. VI. 1924 r. 18 h. *Rocznik V N:153.*

Przewidywany przebieg pogody w ciągu doby następnej

Wydano dnia 1924 r. o godz.

Spostrzeżenia meteorologiczne z dnia dzisiejszego rano r. [illegible]

	Stacje	Ciśnienie 700 mm.	Wiatr	Zachmurzenie	Temp. °C.	Opady mm.	Temp. Max.	Temp. Min.
Polska	Wilno							
	Prisk	60.7	ENE2	1	18	0	21	–
	Białystok							
	Brześć n/B							
	Kowerce							
	Warszawa	60.7	cisza	1	21	0	24	–
	Łódź	60.6	E2	0	23	0	26	–
	Lublin							
	Lwów	62.0	cisza	3	17	4	26	–
	Zakopane							
	Kraków	61.1	ENE1	1	20	0	25	–
	Cieszyn							
	Poznań	59.9	S2	3	22	0.3	27	–
	Toruń							
	Bydgoszcz							
	Chojnice							
	Tczew							
	Hel							
	Puck							
Pol. Wsch.	Gdańsk	59.8	SSE2	1	20	0	20	–
Anglia	Lerwick	60.4	NNE10	9	7	0		
	Stornoway	63.3	ENE2	deszcz	7	0.3		
	Aberdeen	58.8	N10	2	8	0		
	Holy Head	59.9	ENE4	4	10	3		
	Valencia	63.3	NNW2	deszcz	13	–		
	Scilly	60.9	W4	2	9	0.6		
	Yarmouth	57.2	W2	4	12	2		
	Pymouth	58.1	NNE6	4	8	–		
Hol.	Helder							
	Vlissingen							
Francja	Gris Nez							
	Brest	62.5	WSW6	2	15			
	Paris	61.4	WSW3	2	20			
	Dijon	60.6	cisza	2	23			
	Toulouse	62.3	NW6	4	19			
	Clermont	60.6	NNW4	4	21			
	Perpignan	63.0	cisza	deszcz	18			
	Toulon	62.7	SW2	2	15			
	Strasbourg							
Bel.	Bruxelles							
Niemcy	Helgum							
	Borkum	57.4	NNW14	2	17	0		
	Hamburg							
	Swinemünde							
	Berlin	52.6	SSW2	2	24	0	28	–
	Dresden	60.0	NW6	1	25	–	–	–
	Breslau	60.0	WSW2	3	21	0.5	29	–
	Frankfurt n/M	60.5	WSW4	1	22	0	24	–
	München	59.2	E2	4	23	0	26	–
	Aachen	60.1	SSW10	1	20	0	22	
Szwajc.	Genève	61.7	N3	2	22	–		
	Zürich							
	Lugano	60.5	S1	1	23	–		
Dania	Kjöbenhavn	59.7	SE2	2	15	0.3		
	Skagen	56.0	SW5	3	13	4		
	Hanstholm	55.0	SSW6	2	13	1		
	Blaavandshuk	55.6	SSW10	1	14	Stad		
	Hammerhus	59.2	W2	2	11	0.3		

	Stacja	Ciśnienie 700 mm.	Wiatr	Zachmurzenie	Temp. °C.	Opady mm.	Temp. Max.	Temp. Min.
Szwecja	Stockholm	60.7	ENE6	4	9	0	15	
	Hernösand	63.0	S8	4	7	0	9	–
	Haparanda	64.1	E4	2	8	Stad	12	–
	Wisby	60.1	SE4	4	13	0	17	–
	Karlstad	56.7	E4	deszcz	10	5	17	–
	Storlien	61.4	SE2	4	7	0	–	–
	Jönköping	57.7	SE4	deszcz	16	0.4	20	–
Norwegja	Bodsö	65.3	NNE8	1	6	–		
	Bergen	64.0	NW6	krupy	1	–		
	Valdersund	64.3	NNE12	2	8	–		
	Vardsoe	52.5	NNE10	deszcz	8	–		
Finlandja	Helsinki							
	Sortavala							
	Kuopio							
	Wasa							
	Sodankylä							
Estonja	Tallin (Reval)							
	Dorpat							
	Filsand							
Rosja	Petrograd	63.5	E4	0	13			
	Moskwa	60.6	NNE2	1	21			
	Rom	64.5	ENE4	4	5			
	Kijow	60.8	W8	4	18			
	Horki	59.2	cisza	0	21			
	Jan Mayen	68.9	SSE6	3	1			
	Thorshavn	67.2	NNW8	3	6			
	Seydisfiord	69.3	E6	1	10			
Austrja	Wien							
	Feldkirch							
	Innsbruck							
	Klagenfurt							
Czechosłowacja	Praha	59.3	cisza	1	26	Stad	27	–
	Eger (Cheb)	60.0	NNW2	1	23	–	26	–
	Olomuniec							
	Stara Dala							
	Koszyce							
	Bratislava	60.3	SSE2	1	24	0	28	–
Węgry	Budapest							
	Szombathely							
	Szeged							
Hiszp.	Madrid							
	Coruna							
	Palma							
Włochy	Genova							
	Firenze							
	Roma							
	Napoli							
	Brindisi							
	Maddalena							
	Palermo							
Bałkany	Beograd							
	Bucuresti							
	Sofja							
	Konstantynopol							
	Athènes							
Afryka	Malta							
	Tunis							
	Alger							
Stacje górskie	Sonnblick (3105)							
	Zugspitze (2964)							
	Säntis (2500)							

Spostrzeżenia pilotowe.

Stacja	Godz.	Wiatr kierunek	500	1000	1500	2000	2500	3000	3500	4000	4500	5000	[illegible]	[illegible]	Uwagi
Warszawa															

Wydawnictwo Państwowego Instytutu Meteorologicznego w Warszawie

Édition du matin [7 h. G.M.T.] 2. VI. 24. N: 154a

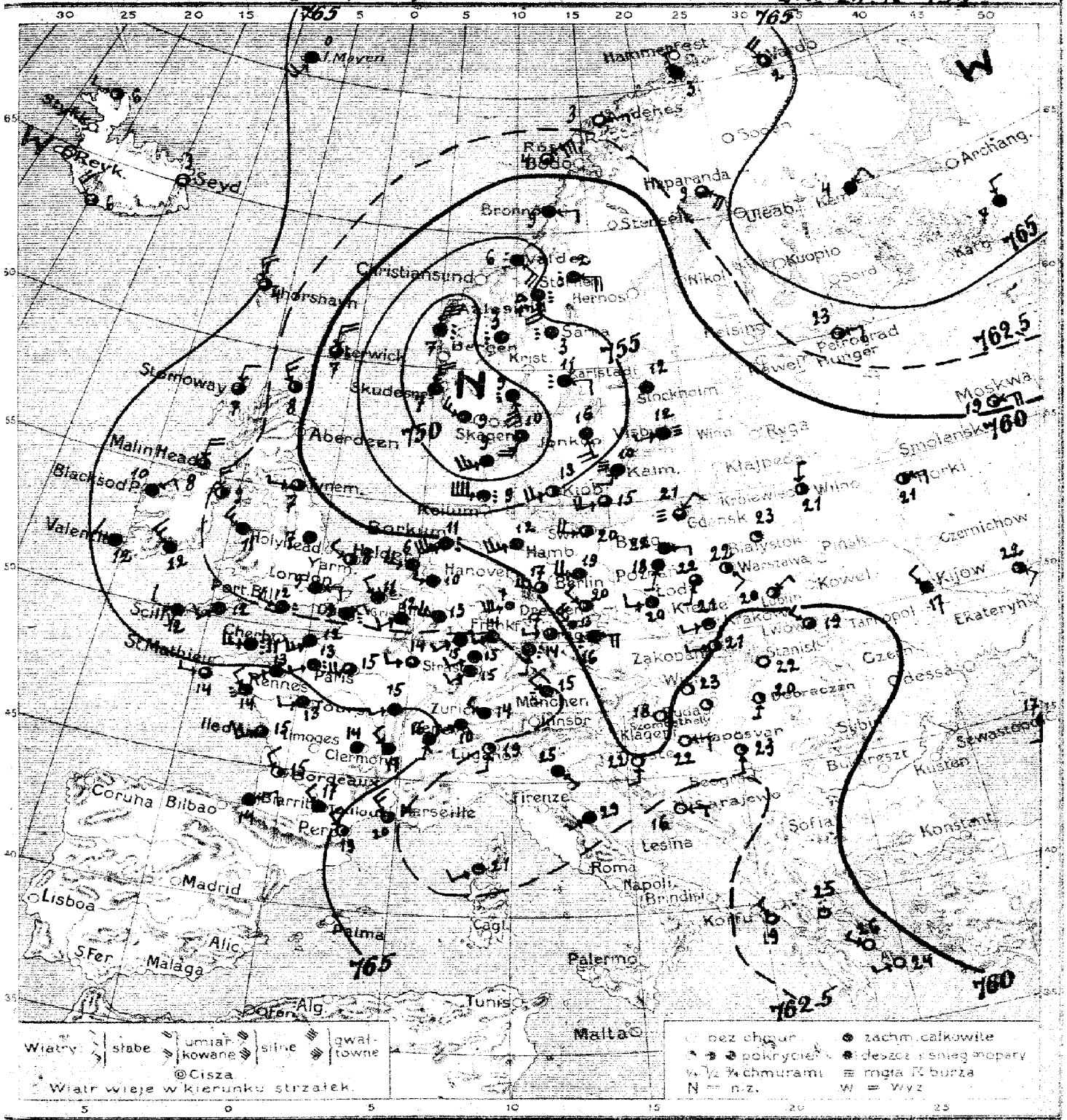

Warszawa. Mapa pogody z dnia 2. VI. *Poniedziałek* 1924 r. *Rocznik* V. *N* 154a

Przewidywany przebieg pogody w ciągu doby następnej Ciepło, skłonność do burz, słabe wiatry lokalne; na północy kraju przejściowy wzrost zachmurzenia i opady.

L. B.

Wydano dnia 2. VI. *1924 r. o godz.* 11 h 30 m.

Spostrzeżenia meteorologiczne z dnia dzisiejszego rano

	Stacja	Ciśnienie 700 mm+	Wiatr	Zachmurzenie	Temp. °C	Opady mm.	Temp. Max	Temp. Min.
Polska	Wilno	59.9	N2	2	21	ślad	28	15
	Pińsk							
	Białystok	59.4	cisza	1	23	0	20	14
	Brześć n/B							
	Kowieńce							
	Warszawa	59.1	SE2	1	22	0	-	15
	Łódź	59.1	cisza	2	22	0	-	15
	Lublin	59.2	NE2	3	20	0	21	14
	Lwów	60.6	WNW2	2	19	0	-	14
	Zakopane	59.6	W4	2	21	0	23	10
	Kraków	60.1	WSW4	1	21	0	-	14
	Cieszyn							
	Poznań	59.3	SSW2	4	16	0.1	-	14
	Toruń							
	Bydgoszcz							
	Ujęznica							
	Tczew							
	Hel							
	Mark							
M.W.	Gdańsk	58.9	NE4	mgła	21	0	-	16
Anglia	Lerwick	58.6	NE	deszcz	7	-		
	Stornoway	63.5	N4	3	7	0		
	Aberdeen	60.2	NW8	-	-	-		
	Holy Head	61.8	NNW6	4	11	2		
	Valentia	64.5	WNW4	4	12	-		
	Scilly	63.4	W4	4	12	0		
	Yarmouth	62.2	W4	3	8	0.6		
	Portsmouth	61.5	W2	3	7	0		
Hol.	Helder	60.8	W8	4	6	0.5		
	Vlissingen	62.2	NW2	4	11	1		
Francja	Cherbourg	61.5	ENE4	deszcz	9	4	-	9
	Brest	64.9	W2	3	14	0	-	12
	Paris	63.7	WSW8	3	15	0.1	-	10
	Lizjon	64.7	SW1	4	15	3	-	13
	Rochefort	66.2	SW6	3	15	1	-	10
	Clermont	65.8	cisza	4	14	6	-	11
	Bagonne	67.6	ENE1	4	14	3	-	11
	Rennes	65.1	NSW2	4	13	0.4	-	10
	Strasbourg	64.2	SW4	4	15	9	-	14
Bel.	Bruxelles	62.1	SW4	4	12	-	-	-
Niemcy	Aachen	62.2	W6	4	13	ślad	-	12
	Borkum	59.1	SW14	deszcz	11	—"—	-	-
	Hamburg	58.8	SW10	4	12	0	+	12
	Swinemünde	57.6	W8	3	20	0		14
	Berlin	58.8	W6	4	19	0	-	17
	Dresden	59.2	NW4	3	20	0	-	16
	Breslau	58.9	W4	4	20	0	-	13
	Fryderyk N.M.	62.7	WSW4	4	14	2		13
	Münchem	62.6	NW2	deszcz	15	28	-	14
	Magdeburg	59.9	W6	3	17	ślad	-	14
Szwajc.	Genève	64.7	SSW1	4	16	19	-	15
	Zürich	64.3	W1	4	14	10	-	13
	Lugano	61.8	S1	1	19	0	-	17
Danie	Kjöbenhavn	56.7	SW8	2	13	ślad		
	Skagen	48.5	SSW10	4	10	2		
	Hanstholm	48.1	SW10	4	9	1		
	Blaavandshuk	54.4	W16	deszcz	9	ślad		
	Hasenmoen	57.0	SW8	3	15	0		

	Stacja	Ciśnienie 700 mm+	Wiatr	Zachmurzenie	Temp. °C	Opady mm.	Temp. Max	Temp. Min
Szwecja	Stockholm	55.8	cisza	4	12	0.3		9
	Upsala	54.3	—"—	deszcz	3	13		0
	Haparanda	64.5	SE8	1	9	0	-	1
	Visby	56.8	WSW6	mgła	12	0.4		
	Karlstad	62.4	E4	deszcz	11	21		8
	Oxelösund	58.1	E8	—"—	2	6		0
	Jönköping	53.8	SSE8	4	16	1		11
Norwegia	Andenes	64.2	E2	0	3	0		
	Brennö	59.0	E4	4	9	0		
	Valdersund	53.8	E8	deszcz	6			
	Bergen	47.8	NNE6	4	7	6		
Finlandja	Helsinki							
	Sortavala							
	Kuopio							
	Wasa							
	Sodankylä							
Estonia	Tallin (Reval)							
	Dorpat							
	Filsand							
Rosja	Petrograd	62.4	E4	1	13	0		
	Moskwa	60.9	E8	1	19	9		
	Mem	67.2	NE4	4	5	0		
	Hijoar	58.8	NW1	4	17	2		
	Harki	58.0	E1	2	21	7		
	Jan Mayen	63.6	SSW8	4	0	0		
	Thorshavn	65.0	NNW8	3	4	0		
	Seydisfjord	67.2	cisza	0	3	0		
Austrja	Wien							
	Feldkirch							
	Innsbruck							
	Klagenfurt							
Czechosłowacja	Praha	58.1	E8	deszcz	16	4	-	13
	Eger (Cheb)	60.6	W2	3	17	ślad	-	13
	Olomuniec							
	Stara Dala							
	Koszyce	59.9	cisza	0	22	0	-	13
	Bratislava	61.7	NNE2	0	23	0	-	16
Węgry	Budapeszt	60.0	cisza	1	20	0	22	16
	Szombathely	59.3	—"—	0	18	0	27	15
	Szeged	60.1	S4	1	23	0	30	20
Hiszp.	Madrid							
	Coruna							
	Palma							
Włochy	Genova							
	Firenze							
	Aspio	60.0	SW2	4	29	-		
	Roma							
	Napoli							
	Venezia	60.0	SE4	4	25	-		
	Maddalena							
	Padovano							
Bałkany	Skopje	63.2	E4	0	16	0	-	13
	Bukarest	59.9	S4	0	22	0	-	18
	Sofja							
	Konstantynopol							
	Athenes	58.7	WNW4	0	26	0		21
Afryka	Malta							
	Tunis							
	Alger							
Stacje górskie	Szczawnica (310 m)							
	Zakopane (296 m)							
	Sanus (2300)	65.4	WSW14	deszcz	2	-	-	2

Spostrzeżenia pilotowe.

Stacja	Godz.	Wiatr dolny	500	1000	1500	2000	2500	3000	3500	4000	4500	5000	Granica dolnej chmur	Rodzaj chmur	Uwagi
Warszawa															

Ogólny stan atmosfery w dniu 2.VI-24r Nr 154
Obszar niskiego ciśnienia nad Skandynawją południowej Rosja, wysokiego zaś nad Atlantykiem i morzem Białem.
W Polsce dość pogodnie, ciepło, na zachodzie burze

Wydawnictwo Państwowego Instytutu Meteorologicznego w Warszawie

Edition du soir [18 h. G.-M.T.]. *2. VI. 24. N° 154 b.*

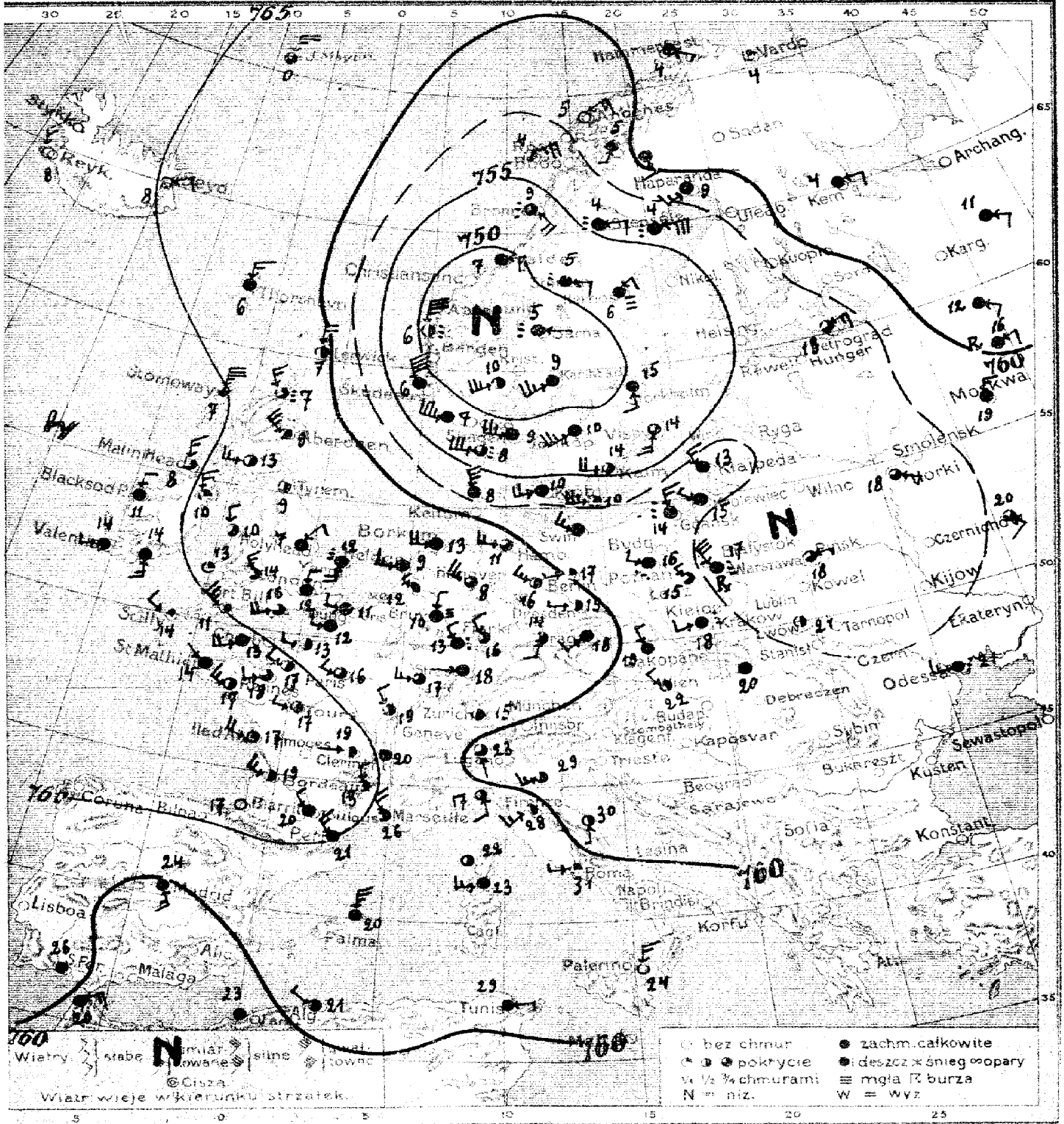

Warszawa. Izobary z dnia 2. VI. Poniedziałek 1924 r. Druk. Rocznik V. N° 154 b.

Przewidywany przebieg pogody w ciągu doby następnej

Wydano dnia ..... 1924 r. o godz. .....

Spostrzeżenia meteorologiczne z dnia dzisiejszego rano rocz. 2-VI-24 r. No 153

	Stacja	Ciśnienie 700 mm.	Wiatr	Zachmurzenie	Temp. °C.	Opady mm.	Temp. Max.	Temp. Min.
Polska	Wilno							
	Pińsk	57.4	ENE 2	3	18	0	25	
	Białystok							
	Brześć n/B							
	Kwidzyn							
	Warszawa	56.3	NW 2	deszcz	17	ślad	23	
	Łódź	58.5	NW 3		25	3	27	
	Lublin							
	Lwów	57.4	cisza	2	21	0	24	
	Zakopane							
	Kraków	58.7	WSW 4	deszcz	18	9	27	
	Cieszyn							
	Poznań	59.4	WNW 4	deszcz	18	1	21	
	Toruń							
	Bydgoszcz							
	Chojnice							
	Tczew							
	Hel							
	Puck							
Niemcy NW.	Gdańsk	58.8	NNW 6	deszcz	14	5	25	
Anglia	Lerwick	60.5	N 8	2	7	0.4		
	Stornoway	65.1	N 4	3	7	0		
	Aberdeen	63.0	NNW 2	2	9	0.5		
	Haty Head	65.1	NW 4	3	10	0.2		
	Valentia	65.7	WSW 4	4	14	0		
	Scilly	65.9	WNW 4	1	14	0		
	Yarmouth	63.0	SW	deszcz	12	0.2		
	Ipswich	62.6	cisza	2	9	0		
Hol.	Helder	63.2	W 6	4	11	—		
	Vlissingen	63.5	NW 4	2	12	—		
Francja	Cap Gris Nez	63.4	W 4	4	11	—	14	
	St Mathieu	67.0	NW	4	14	—	—	
	Paris	64.5	WNW 4	3	16	—	20	
	Dijon	64.6	NW 4	2	19	—	24	
	Rochefort	67.8	WNW 3	1	17	—	19	
	Clermont	64.8	W 4	2	19	—	20	
	Biarritz	67.8	—	—	17	—	20	
	Rennes	65.9	WSW 4	3	18	—	20	
	Sarrebourg	63.1	W	4	18	—	—	
Bel.	Bruxelles							
Niemcy	Helgoland	62.1	NW 2	4	12	0	16	
	Borkum	61.8	W 3	4	13	0	—	
	Hamburg	61.7	W 3	3	11	0	14	
	Swinemünde	58.7	WNW 6	—	—	—	—	
	Berlin	59.5	W 2	1	17	1	29	
	Dresden	60.3	W 2	2	15	1	20	
	Aachen	62.8	N 2	mgła	10	6	17	
	Frankfurt n/M	62.6	NW 4	3	16	3	20	
	Mühlhausen	57.7	WNW 2	deszcz	13	2	15	
	Hajnówka	58.2	NW 6	4	13	0	24	
Szwajc.	Genève							
	Zürich	64.3	cisza	2	15	—		
	Lugano	58.7	SSE 1	3	23	—		
Austr.	Hohenheim	57.1	WSW 8	4	10	0		
	Skegen	58.3	W 10	4	9	0.3		
	Hernösand	59.0	W 12	deszcz	8	0.3		
	Haparanda	57.0	NW 12	4	8	ślad		
	Haparanda	57.1	W 10	1	10	0		

	Stacja	Ciśnienie 700 mm.	Wiatr	Zachmurzenie	Temp. °C.	Opady mm	Temp. Max.	Temp. Min.
Szwecja	Stockholm	58.7	S 4	4	15	0	19	
	Hernösand	57.0	NE 4	4	6	ślad	—	
	Haparanda	53.3	SW 6	4	9	—"—	11	
	Wisby	53.2	SSW 6	3	14	0	17	
	Karlstad	43.3	SW 10	4	9	7	12	
	Sundsvall	55.3	E 4	deszcz	4	0.3	8	
	Jönköping	52.9	SW 10	4	10	0	17	
Norwegja	Andenes	59.1	NE 6	0	5	0		
	Bronnö	53.4	E 8	deszcz	9	0.1		
	Valdersund	49.8	E 8	4	7	0.1		
	Skudesnaes	51.2	NNW 6	4	6	—		
Finlandja	Helsinki							
	Sortavala							
	Kuopio							
	Wasa							
	Sodankylä							
Estonja	Fellin (Reval)							
	Dorpat							
	Filsand							
Rosja	Petrograd	56.5	ENE 6	3	13			
	Moskwa	59.2	NNE 6	4	19			
	Kem	61.9	E 4	4	4			
	Odessa	58.0	W 6	deszcz	21			
	Horki	55.6	ESE 2	3	18			
	Kap Mayen	62.4	N 10	3	0			
	Thorshavn	64.0	N 6	4	6			
	Seydisfjord	65.0	NE 4	0	8			
Austrja	Wien							
	Feldkirch							
	Innsbruck							
	Klagenfurt							
Czechosłowacja	Praha							
	Eger (Cheb)	61.6	SSW 4	3	14	0.2	18	
	Oramave	59.1	NNW 2	4	19	0	25	
	Stara Paka							
	Kosetice	58.0	cisza	4	20	0.1	28	
	Bratislava	58.8	NW 2	2	22	1	27	
Węgry	Budapest							
	Szombathely							
	Szeged							
Hiszp.	Madrid	60.0	SE 6	4	24	—		
	Fernando	61.0	cisza	4	26	—		
	Mahon	63.0	N 10	4	20	—		
Włochy	Genova	61.0	SSE 4	2	17	—		
	Firenze	60.2	SW 6	2	23	0	31	
	Padova	57.6	SW 6	2	29	0	30	
	Roma	61.6	W 2	1	31	0	35	
	Napoli	58.4	S 2	2	30	0		
	Brindisi							
	Maddalena							
	Messina	62.0	N 6	—	24	—		
Bałkany	Beograd							
	Bucuresti							
	Sofja							
	Konstantynopol							
	Athènes							
Afryka	Malta							
	Tunis	61.0	E 2	4	29			
	Alger	64.0	WNW 2	4	21			
Góry górskie	Szanbhir (3305)							
	Zugspitze (2964)							
	Säntis (2500)							

Spostrzeżenia pilotowe.

Stacja	Godz.	Wiatr i siła	500	1000	1500	2000	2500	3000	3500	4000	4500	5000	Kierunek chmur górnych	Rodzaj chmur	Uwagi
Warszawa															

Wydawnictwo Państwowego Instytutu Meteorologicznego w Warszawie

Edition du matin [P.I.M.G.]. *3. VI. 24. N: 155*

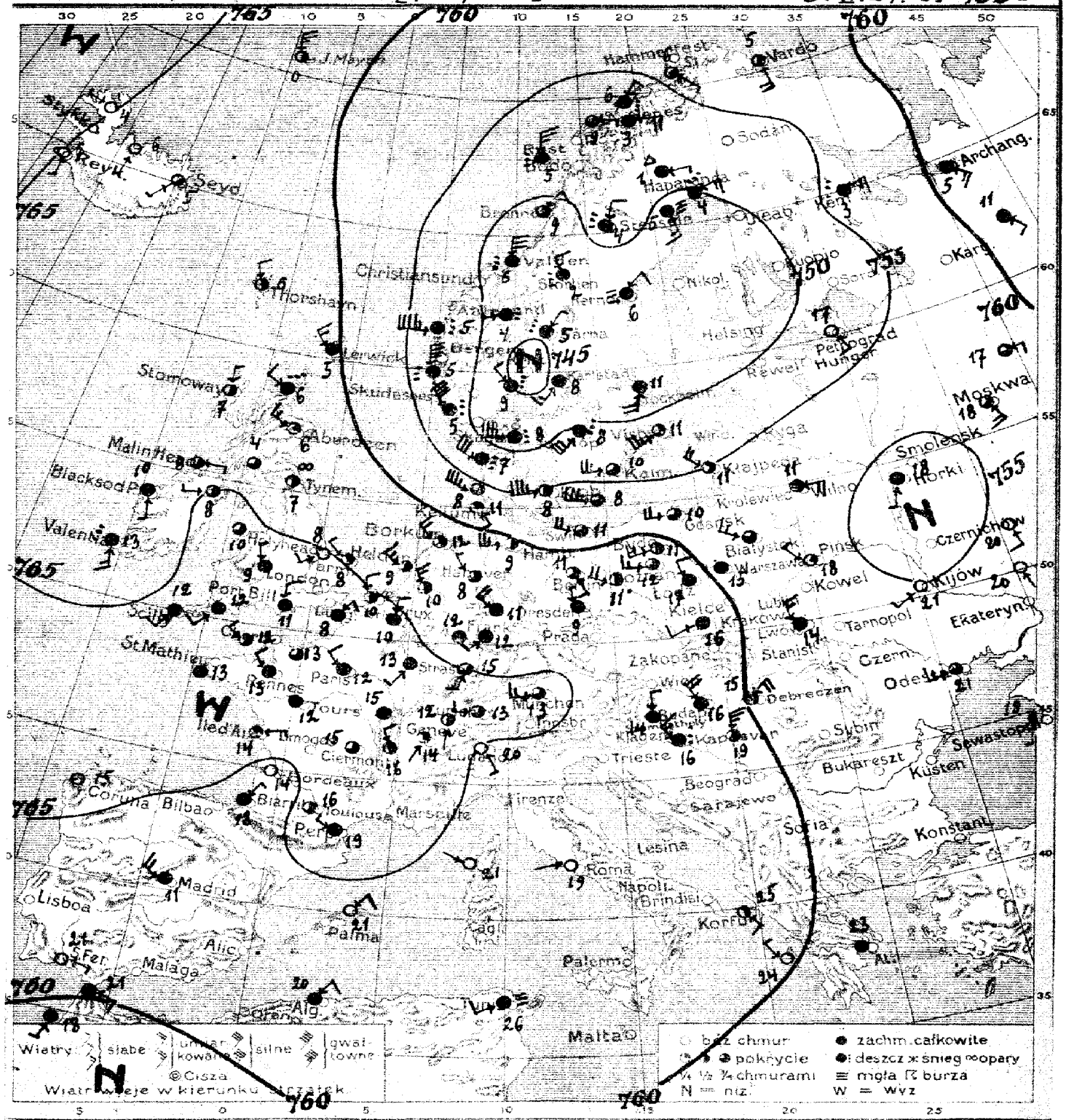

Warszawa. Mapa pogody z dnia 3. VI. Wtorek 1924 r. z rana. Rocznik V. 1155a

Przewidywany przebieg pogody w ciągu doby następnej: na wschodzie kraju jeszcze chmurno i przelotne opady, chłodno; na zachodzie pogodniej i cieplej. Słabnące wiatry z kierunków zachodnich.

8413.

Wydano dnia 3. VI. 1924 r. o godz. 11 h.

Spostrzeżenia meteorologiczne z dnia dzisiejszego rano

	Stacja	Ciśnienie 700 mm +	Wiatr	Zachmurzenie	Temp. °C.	Opady mm.	Temp. Max.	Temp. Min.
Polska	Wilno	56.3	E6	4	11	16	26	11
	Pińsk	56.0	NW2	1	13	0	29	–
	Białystok	57.8	WNW6	3	13	1	26	14
	Brześć n/B							
	Kowno							
	Warszawa	59.5	cisza	4	15	15	–	13
	Łódź	61.4	NNW4	4	11	4	–	11
	Lublin	57.9	WSW6	2	16	5	20	15
	Lwów	59.2	NW6	4	14	5	–	15
	Zakopane	62.1	W6	deszcz	12	17	24	11
	Kraków	61.0	WSW4	4	16	1	–	14
	Cieszyn							
	Poznań	61.8	W5	3	12	0	–	8
	Toruń							
	Bydgoszcz	60.7	WSW6	2	11	5	24	10
	Chojnice							
	Rezon							
	Hel							
	Puck							
W.	Gdańsk	59.0	W8	3	10	1	–	8
Anglia	Lerwick	61.9	NW6	4	5	–		
	Stornoway	64.5	N2	2	7	0.2		
	Aberdeen	64.5	WNW6	1	6	0		
	Haly-Head	65.4	cisza	3	10	0		
	Valentia	63.1	SSE6	deszcz	13	0.2		
	Scilly	66.0	SSW4	4	12	0		
	Yarmouth	65.7	NNW2	0	8	3		
	Exmouth	64.6	cisza	mgła	7	–		
Hol.	Helder	64.5	WNW6	8	9	0.2		
	Vlissingen	65.8	NNW4	8	10	ślad		
Francja	Cherbourg	65.3	NE4	4	8	4	–	8
	Brest	67.0	cisza	4	13	–	–	–
	Paris	66.0	NW4	4	12	2	–	9
	Dyon	66.0	cisza	4	15	0.6	–	9
	Charleville	67.3	E2	1	14	ślad	–	9
	Clermont	61.0	cisza	3	15	0	–	9
	Bayonne	64.5	NE2	4	13	0	–	13
	Reknes	67.4	NW4	4	13	0	–	10
	Strasbourg	65.0	SSW4	3	15	0.4	–	10
Bel.	Bruxelles	65.3	N4	4	10	1	–	9
Niemcy	Emden	59.6	SE4	1	11	2		
	Borkum	62.8	WNW8	2	12	ślad		
	Hamburg	61.1	W10	2	9	1	–	7
	Swinemunde	59.6	WNW8	3	11	0	–	6
	Berlin	62.1	SSE4	3	11	0	–	8
	Dresden	58.9	N2	4	9	2	–	8
	Arnsberg	62.3	WNW8	2	11	3	–	5
	Frankfurt n/M	64.4	SW4	4	12	1	–	10
	Munchen	65.0	W6	3	13	1	–	9
Kłajpeda		58.6	NW8	3	11	8	–	–
Szwecja	Gerbe	66.3	SSW4	1	14	0	–	9
	Zarech	65.9	W4	3	13	0	–	10
	Lugano	61.3	SE2	0	20	0	–	19
	Jyddevaran	57.1	W12	3	8	ślad		
	Skagen	47.6	W14	deszcz	8	–		
	Ronsholm	51.4	WNW12	— " —	7	–		
	Stornorulsund	57.5	WNW14	3	8	ślad		
	Hammerfest	56.7	W14	3	8	0		

	Stacja	Ciśnienie 700 mm +	Wiatr	Zachmurzenie	Temp. °C.	Opady mm.	Temp. Max.	Temp. Min.
Szwecja	Stockholm	49.3	SSW8	4	11	0	–	4
	Hernösand	46.3	NE4	mgła	6	10	–	
	Haparanda	50.9	ENE6	deszcz	4	–	–	–
	Wisby	52.7	SW10	3	11	0	–	–
	Karlstad	49.3	SW8	4	8	0.1	–	5
	Sztokholm	—	NNE4	deszcz	2	12	–	0
	Jönköping	50.4	SW12	— " —	8	1	–	7
Norwegja	Andenes	53.5	E2	3	3	0		
	Bronnö	49.3	NE4	3	9	0		
	Valderaunø	49.8	NNE12	deszcz	6	1		
	Bodø	54.0	N16	— " —	5	5		
Finlandja	Helsinki							
	Nortavala							
	Kuopio							
	Wasa							
	Sodankylä							
Estonja	Tallin (Reval)							
	Dorpat							
	Filsand							
Rosja	Petrograd	52.1	SE4	0	17	0		
	Moskwa	56.1	SE6	3	18	1		
	Horki	53.2	SSW2	4	18	0		
	Mitawa	55.3	SW2	0	21	1		
	Archangielsk	61.5	SE6	4	6	0		
	Jan Mayen	61.2	N10	2	-0	ślad		
	Thorshavn	63.7	NNW4	2	6	–		
	Seydisfjord	66.0	SW2	2	5	–		
Austrja	Wien							
	Feldkirch							
	Innsbruck							
	Klagenfurt							
Czechosłowacja	Praha							
	Eger (Cheb)							
	Olomuniec							
	Stara Dala							
	Koszyce							
Węgry	Budapest	60.3	NW8	4	16	–	30	16
	Szombathely	63.1	N2	4	14	6	27	13
	Szeged	60.7	N10	2	19	–	31	17
Hiszp.	Madrid	63.0	WNW8	4	11	–		
	Coruna	66.0	cisza	0	15	–		
	Malaga	64.0	NE2	0	21	–		
Włochy	Genova							
	Firenze							
	Roma	61.0	W1	0	19	–		
	Napoli							
	Brindisi							
	Medolaena							
	Palermo							
Bałkany	Belgrad							
	Bucuresti							
	Sofja							
	Konstantynopol							
	Athenes	59.0	cisza	4	23	0		
	Malta							
Afryka	Tunis	63.0	NSW2	mgła	26	–		
	Alger	64.0	NE4	4	20	–		
Stacje górskie	Sonnblick (3105)							
	Zugspitze (2964)							
	Säntis (2500)							

Spostrzeżenia pilotowe.

Stacje	600 m.	Wiatr	500	1000	1500	2000	2500	3000	3500	4000	4500	5000	Granica dolna chmur	Rodzaj chmur	Uwagi
Warszawa															

Ogólny stan atmosfery z dnia 3.VI-24r. № 155a

Wysokie ciśnienia nad Islandją i Francją, niskie nad Skandynawją, Bałtykiem i Rossją środkowy. W Polsce letnia pogoda i chłodna.

Wydawnictwo Państwowego Instytutu Meteorologicznego w Warszawie

Édition du soir [18h. G.M.T.] 3. VI. 24. N° 155 b.

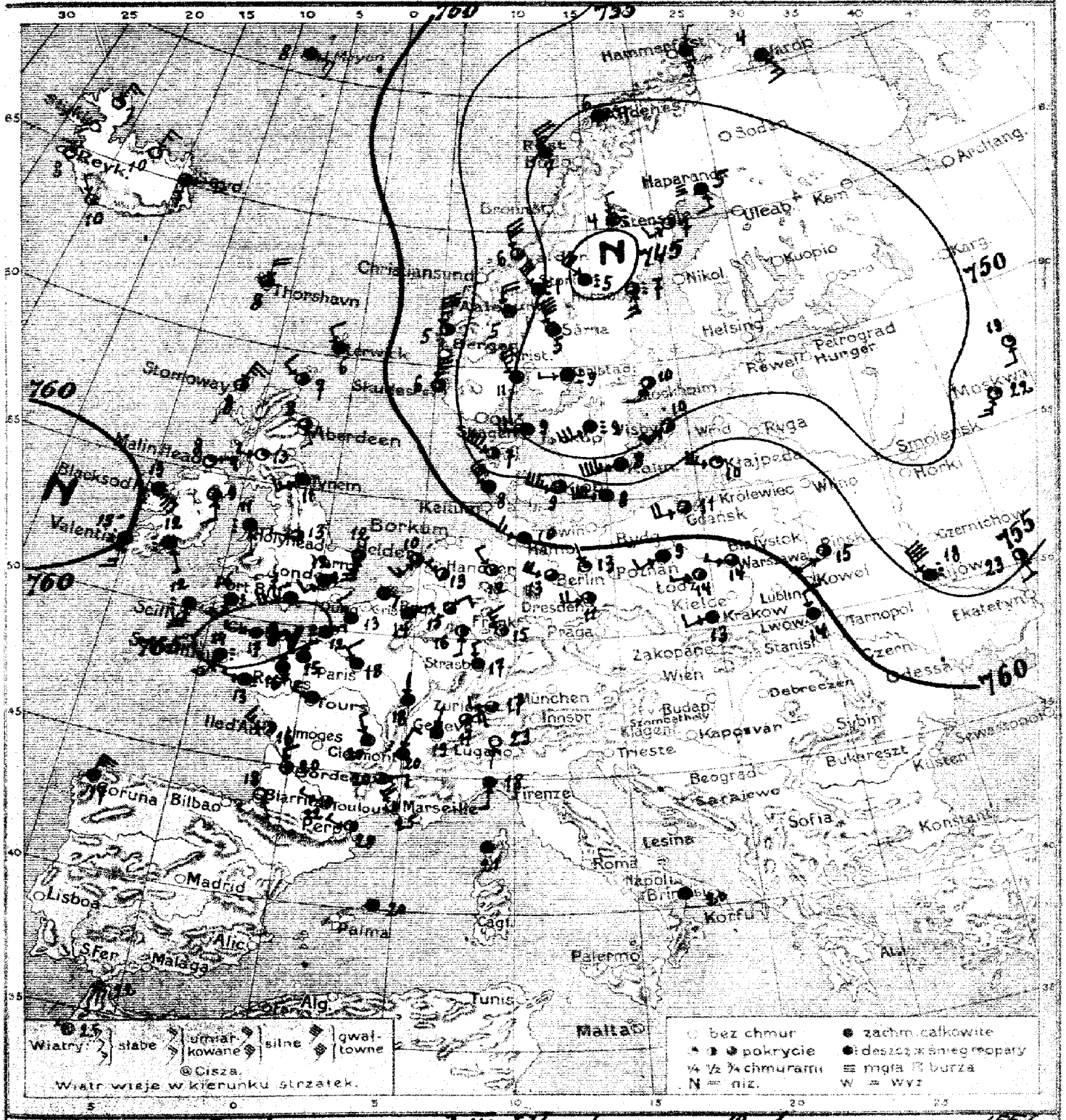

Warszawa. Depesze z dnia 3. VI. *Wtorek* 1923 r. 18 *h.* *rano. Rocznik IV.* 155 b.

Przewidywany przebieg pogody w ciągu doby następnej

.....

.....

.....

Wydano dnia ..... 1923 r. o godz. .....

Spostrzeżenia meteorologiczne z dnia dzisiejszego, rano. 8 VI 24 r. № 151.

Stacja	Ciśnienie 700 mm.	Wiatr	Zachmurzenie	Temp. °C.	Opady m.m.	Temp. Max	Temp. Min
Polska							
Wilno							
Pińsk	57.2	SW2	3	15	0		
Białystok							
Brześć n/B							
Sandomierz							
Warszawa	60.0	WNW2	3	14	1		
Łódź	60.7	N2	1	14	0		
Lublin							
Lwów	60.7	N4	4	14	1		
Zakopane							
Kraków	62.0	WSW2	2	13	0.1		
Oświęcim							
Poznań	62.3	SW4	4	9	1		
Toruń							
Bydgoszcz							
Chojnice							
Tczew							
Hel							
Pasłęk							
Anglia							
Adanac	58.6	WSW3	3	11	Sład		
Lerwick	62.3	NW4	4	6	0		
Stornoway	64.0	NNE1	2	8	0		
Aberdeen	63.9	SSE4	3	8	Sład		
Holy-Head	63.2	SSE2	deszcz	11	1		
Valentia	60.3	S6	—"—	13	0.3		
Scilly	63.1	S6	—"—	12	0.4		
Yarmouth	64.3	S10	3	12	—		
Bjelmouth	63.2	SW6	4	11			
Holandia							
Helder	64.1	SSW6	2	10	0		
Vlissingen	64.3	E4	2	14	0		
Gris-Nez							
Francja							
Le Havre	65.0	NE2	mgła	12	—		
Brest	65.2	SSW4	deszcz	14	—		
Paryż	63.5	NW4	4	18	—		
Dijon	63.2	N1	4	18	—		
Rochefort	64.3	WNW6	3	16	—		
Clermont	63.0	NNW1	4	20	—		
Biarritz	63.6	SE1	0	18	—		
Nimes	64.7	NNE2	mgła	16	—		
Strasburg	64.3	NNW2	4	17	—		
Brancelles	64.0	NE2	4	14	—		
Niemcy							
Aachen	64.5	NE4	2	15	3		
Magdeburg	63.2	WNW3	2	13	0		
Hamburg	62.0	WNW6	4	10	—		
Swinemünde	64.4	NW2	1	12	0		
Berlin	—	NNW	1	13	0		
Drezno	63.1	W3	2	11	2		
Breslau							
Frankfurt n/O	64.1	NW6	1	15	1		
Monachium							
Szwecja							
Haparanda	58.8	WNW10	1	10	0		
Umeå	62.7	NNE1	4	19	0		
Sztokholm	63.6	WSW4	3	17	0		
Visby	59.4	S1	0	23	0		
Dania							
Kopenhaga	58.4	W11	4	9	7		
Skagen	59.8	W8	6	9	3		
Kattegat	53.5	WNW16	2	7	2		
Skagerrak	58.6	NW16	4	8	0		
Hanstholm	55.3	W16	4	8	0		

Stacja.	Ciśnienie 700 mm.	Wiatr	Zachmurzenie	Temp. °C.	Opady m.m.	Temp. Max
Szwecja						
Stockholm	47.2	SW4	3	10	1	
Herudsand	45.1	S6	deszcz	7	Sład	
Haparanda	47.2	SSE4	mgła	5	—	
Wisby	50.0	SW3	2	10	0	
Karlskad	47.2	W2	deszcz	9	0.4	
Storlien	48.2	NW12	—"—	1	13	
Jerskoping	48.3	SW12	—"—	9	1	
Norwegia						
Andenes	50.1	ENE6	4	6	0.1	
Røst	49.9	NNW10	4	7	0	
Vardosund	53.2	NNW12	3	6	1	
Vardø	57.5	N14	2	5	Sład	
Szkocja						
Hefsedal						
Sorvarela						
Kuopio						
Wasa						
Sodankylä						
Rosja						
Pilla (Rewel)						
Dorpat						
Ellsund						
Petersburg						
Toskaw	53.1	SSW6	1	22		
Rejótw	54.8	NNW18	deszcz	18		
Szwecja						
Nord Mayen	62.1	E6	4	1	Sład	
Thorshavn	62.6	N8	3	8	0	
Sydostward	63.9	ENE4	3	7		
Austria						
Wien						
Feldkirch						
Innsbruck						
Klagenfurt						
Czechy						
Praha						
Igau (Brüx)						
Aussig						
Saaz n/Eger						
Reisiger						
Węgry						
Budapest						
Szombathely						
Szegzard						
Hiszpania						
Madrid						
Cadyks	64.0	N10	4	17		
Malaga	61.0	—	4	20		
Genua	61.0	S2	4	18		
Florencja						
Włochy						
Parma						
Neapol						
Brindisi						
Messalonga						
Palermo						
Bałkany						
Belgrad						
Bukareszt						
Sofja						
Konstantynopol						
Athenes						
Malta						
Afryka						
Tanger	60.0	—	4	22		
Rabat	60.0	WNW4	4	23		
Sandwich (Bias)						
Argentina (2964)						
Sarzec (2300)						

Spostrzeżenia pilotowe.

Stacja	Data	Wiatr i chmury	50	1000	1500	2000	2500	3000	3500	4000	4500	5000	Kierunek dolnej chmury	Rodzaj chmur	Uwagi
Warszawa															

Wydawnictwo Państwowego Instytutu Meteorologicznego w Warszawie

Edition du matin 7h G. M. T.

4. VI 24. N: 156a

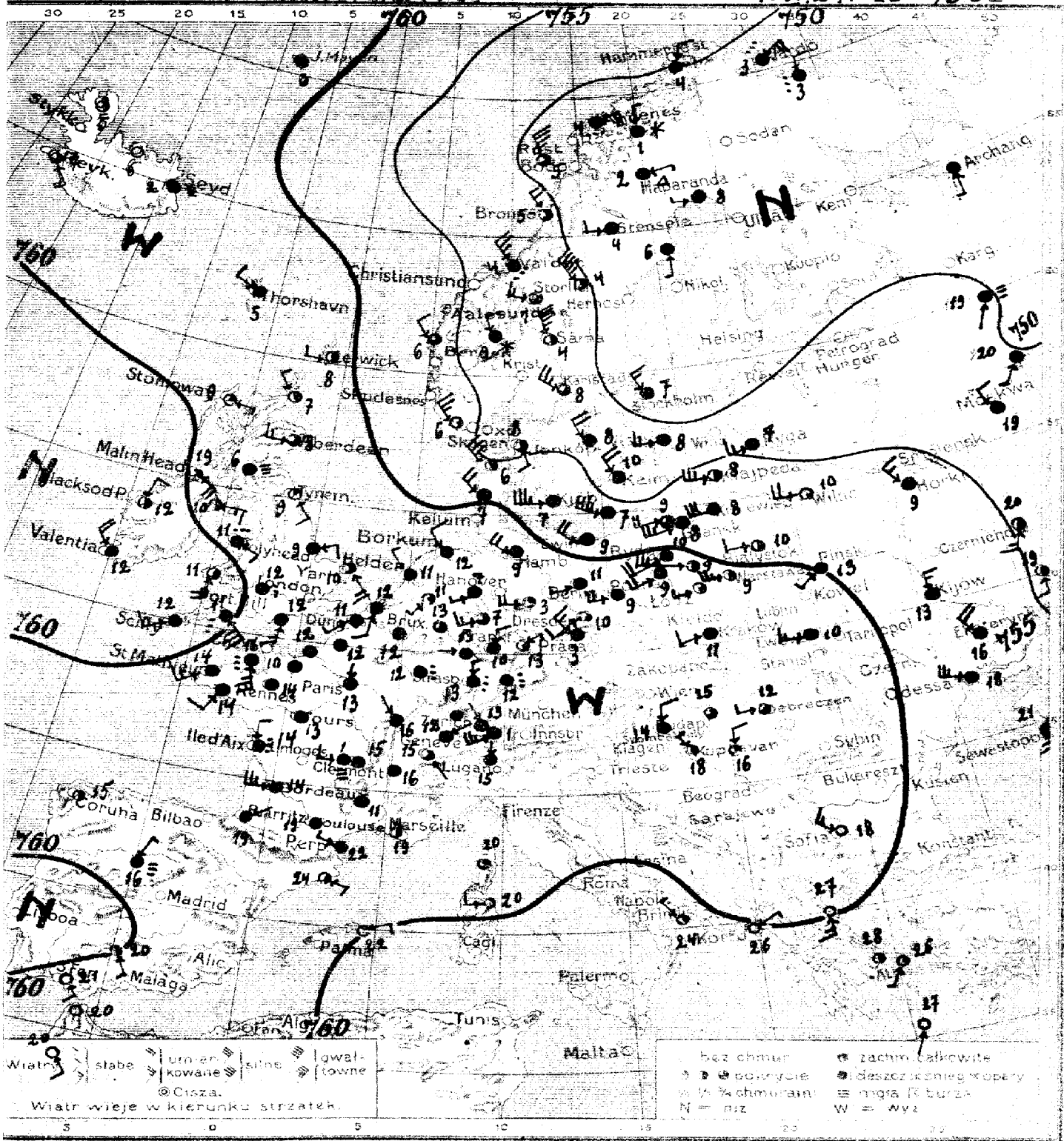

Warszawa. Mapa pogody z dnia 4. VI. Środa 1924 r. o godz. 7 rano. Nr. 156a

Przewidywany przebieg pogody w ciągu doby następnej: Temperatura bez zmiany, [zrana od 7° do 12°], zachmurzenie dość znaczne; słabe, miejscami umiarkowane wiatry z kierunków zachodnich.

W. N.

Wydano dnia 4. VI. 1924 r. o godz. 11½

Spostrzeżenia meteorologiczne z dnia dzisiejszego rano

	Stacja	Ciśnienie 700 mm+	Wiatr	Zachmurzenie	Temp. °C.	Opady mm.	Temp. Max	Temp. Min.
Polska	Wilno	57.4	W8	2	10	0	16	5
	Pińsk	59.7	SW2	4	13	0	25	–
	Białystok	58.9	W4	2	10	0	20	11
	Brześć n/B							
	Kiwerce							
	Warszawa	61.4	W10	2	9	3	18	7
	Łódź	62.5	W2	1	9	ślad	16	6
	Lublin	60.9	WSW2	3	12	3	15	9
	Lwów	63.3	W6	4	10	2	20	10
	Zakopane	64.1	W6	3	9	2	14	5
	Kraków	63.9	WSW4	4	11	3	18	7
	Cieszyn							
	Poznań	62.3	WSW8	4	9	1	16	4
	Toruń							
	Bydgoszcz	60.9	SW4	3	10	ślad	15	5
	Chojnice							
	Tczew							
	Hel							
	Puck							
N.W.	Gdańsk	57.9	WSW10	4	8	ślad	10	6
Anglia	Lerwick	60.6	W4	2	8	–		
	Stornoway	62.5	E1	1	9	0		
	Aberdeen	62.8	WNW6	3	8	0		
	Holy Head	60.0	ESE4	deszcz	11	3		
	Valentia	59.3	NW8	4	12	2		
	Scilly	59.8	SW6	4	12	5		
	Yarmouth	61.9	SSE6	3	10	0.5		
	Ipswich	62.3	SE4	1	9	0		
Hol	Helder	61.8	NW2	4	11	0		
	Vlissingen	61.9	S4	4	12	0		
Francja	Cherbourg	61.7	SW2	4	11	1	–	10
	Brest	61.0	SW6	4	14	2	–	12
	Paris	62.4	N1	4	13	0.3	–	11
	Dijon	61.4	NW1	4	16	0	–	11
	Rochefort	62.9	N4	deszcz	14	ślad	–	11
	Clermont	61.1	cisza	4	15	0	–	10
	Biarritz	63.1	NE1	4	19	0	–	13
	Nantes	62.0	cisza	4	14	1	–	12
	Strasbourg	61.8	N2	deszcz	13	1		10
Bel	Bruxelles	61.9	cisza	4	12	0		9
Niemcy	Aachen	62.2	— " —	3	13	0	–	7
	Borkum	62.2	NW4	4	12	0	–	8
	Hamburg	61.6	WNW8	4	9	0		7
	Stralsund	—	WNW8	4	9	—	—	—
	Berlin	62.2	WSW2	4	11	0	–	6
	Dresden	63.4	SW4	1	10	0	–	4
	Karlsruhe	62.1	cisza	deszcz	12	0.5	–	12
	Frankfurt n/M	63.0	N4	4	10	0	–	7
	Königsberg	57.1	WSW12	4	8	1	–	5
	Memel	56.0	W10	2	8	–		
Szwajc.	Genève	61.6	SE1	3	15	0	–	11
	Zürich	61.9	NW1	4	13	0	–	10
	Lugano	61.9	N1	4	15	1	–	14
Dania	Kjöbenhavn	57.3	WNW14	4	7	ślad		
	Skagen	55.6	SSE4	3	8	3		
	Vestindien	55.5	NW 12	2	6	0		
	Blaavandshuk	60.0	NW8	4	7	ślad		
	Hammershus	56.0	WNW 11	4	7	— " —		

	Stacja	Ciśnienie 700 mm+	Wiatr	Zachmurzenie	Temp. °C.	Opady mm.	Temp. Max	Temp. Min.
Szwecja	Stockholm	48.1	NW6	4	7	1		4
	Haparanda	45.8	W2	4	8	0.1		1
	Wisby	50.7	W6	4	8	3		
	Karlstad	52.8	WNW6	3	8	1		2
	Stortien	53.6	W12	4	1	ślad		
	Jönköping	53.5	NW8	4	8	1		2
Norwegia	Andenes	48.5	NE8	deszcz	4	1		
	Brønnö	50.8	NW8	3	5	1		
	Valdersund	53.9	NNW10	deszcz	4	1		
	Thidsey	56.8	NW10	1	6	0		
Finlandja	Helsinki							
	Nariavala							
	Knopio							
	Wasa							
	Sodankylä							
Estonia	Reval (Tewel)	55.6	SW6	4	7	—		
	Dago							
	Hiiumaa							
Rosja	Petersburg	57.2	NW6	4	9	—		
	Moskwa	50.6	NNW4	4	19	—		
	Kijów	58.3	N6	4	13	—		
	Odessa	57.7	WNW10	4	18	—		
	Archangielsk	46.1	S2	4	—	—		
	Jan Mayen	51.8	cisza	3	0	0		
	Thorshavn	62.5	WNW4	4	5	—		
	Seydisfjord	62.5	cisza	mgła	2	—		
Austrja	Wien							
	Feldkirch							
	Innsbruck							
	Klagenfurt							
Czechosłowacja	Praha							
	Eger (Cheb)							
	Hornsko							
	Stara Dala							
	Hostyce							
Węgry	Budapest	62.4	cisza	3	15	0	23	12
	Szombathely	63.2	N4	4	14	1	20	11
	Szeged	63.1	N4	1	16	0	28	14
Hiszp.	Madrid	61.0	NNE2	mgła	16	—		
	Coruno	64.0	cisza	2	15	—		
	Pachon	60.0	ENE4	0	22	—		
Włochy	Genova							
	Firenze							
	Taranto	59.0	NW2	2	24	—		
	Roma							
	Napoli							
	Brindisi							
	Maddalena	61.2	W4	0	20	—		
	Porto Torres							
Bałkany	Belgrad							
	Bucuresti							
	Sofja	61.6	WNW6	0	18	1	30	15
	Kamyschin	60.0	NE2	0	26	—		
	Athenes	59.2	cisza	1	28	—		
	Malta							
Stacje górskie Alpy	Tauern	61.0	cisza	0	20	—		
	Rigbat	61.0	SE2	0	20	—		
	Semmlitsch (3105)							
	Zugspitze (2964)							
	Säntis (2500)	62.9	WSW10	mgła	1	0	–	0

Spostrzeżenia pilotowe.

Stacja	Godz.	Wiatr dolny	500	1000	1500	2000	2500	3000	3500	4000	4500	5000	Pomiar dokonał pomiar	Rodzaj chmur	Uwagi
Warszawa															

Ogólny stan atmosfery w dniu 4.VI-24 r. № 156

Stosunkowo wysokie ciśnienie nad kontynentem Europy, nad Anglją i nad Islandją; niskie ciśnienie nad Europą południową i nad Irlandją. W Polsce zachmurzenie duże, temperatura w granicach od 8° do 15°.

Wydawnictwo Państwowego Instytutu Meteorologicznego w Warszawie

Édition du ... [18 h. G.M.T.] *4. VI. 24. N° 156 b.*

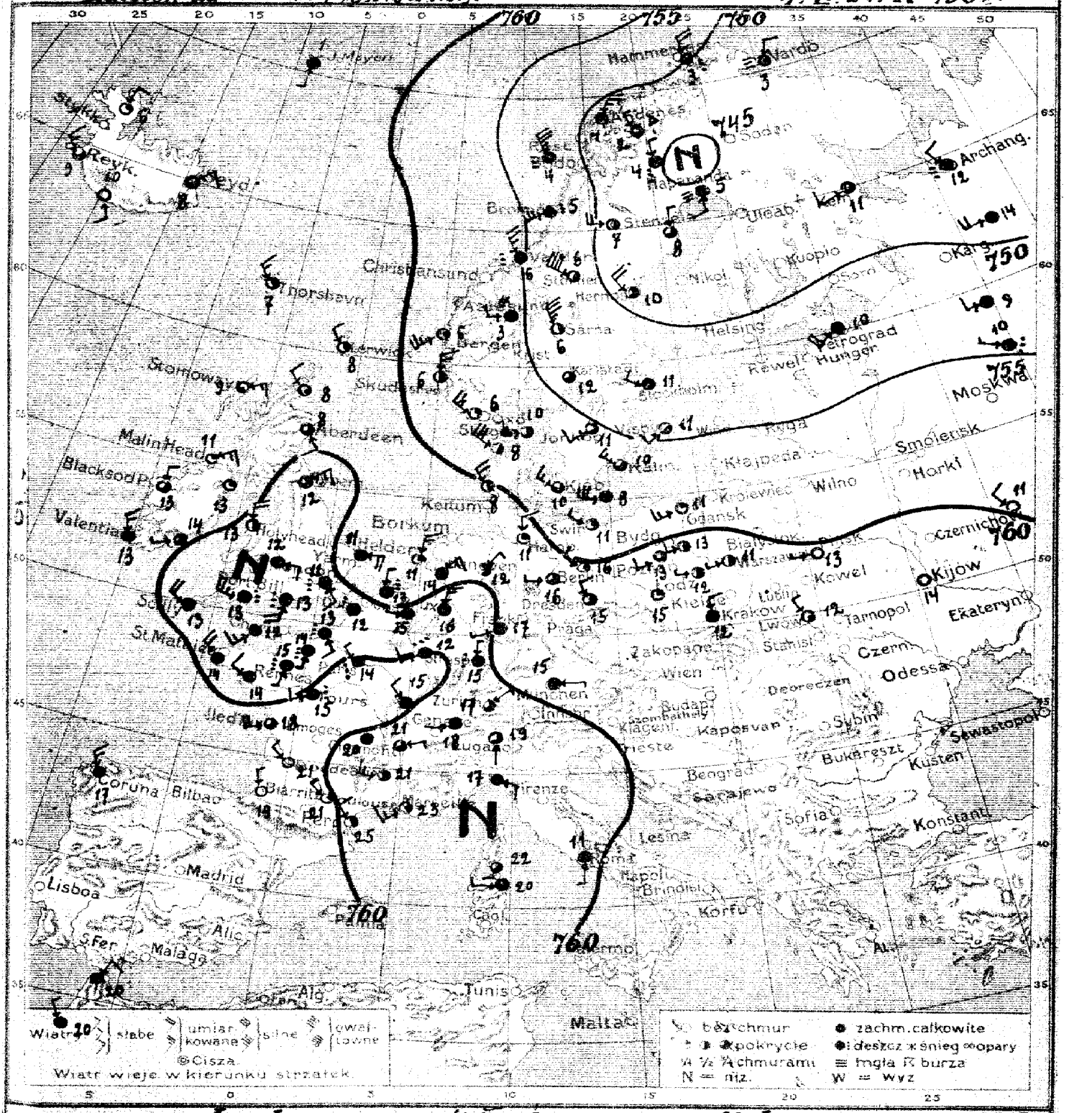

Warszawa. Mapa pogody z dnia 4. VI. Środa 1924 r. 18 h. Rocznik V. N° 156 b.

Przewidywany przebieg pogody w ciągu doby następnej

Wydano dnia ... 1924 r. o godz. ...

Spostrzeżenia meteorologiczne z dnia dzisiejszego rano [illegible] 4.VI.24 r. № 1364

	Stacja	Ciśnienie 700 mm +	Wiatr	Zachmurzenie	Temp. °C.	Opady mm.	Temp. Max.	Temp. Min.
Polska	Wilno							
	Pińsk	60.4	W2	4	13	0	16	
	Białystok							
	Brześć n/B							
	Kowieńce							
	Warszawa	61.8	WSW2	2	11	2	13	-
	Łódź	62.0	W2	2	12	0	13	
	Lublin							
	Lwów	63.4	NW4	1	12	0	15	-
	Zakopane							
	Kraków	62.3	N4	-	12	0	16	-
	Oleszyn							
	Poznań	61.6	WSW4	3	13	0	15	-
	Toruń	60.7	WSW4	2	13	0	13	-
	Bydgoszcz							
	Thorn							
	Tczew							
	Hel							
	Puck							
Bałtyk	Gdańsk	59.0	WSW6	1	10	0	12	-
Anglia	Lerwick	61.4	NW4	2	8	-		
	Stornoway	62.9	ENE6	1	9	0		
	Aberdeen	62.8	SE4	3	8	0		
	Holy Head	59.3	N8	2	13	Ślad		
	Valentia	61.1	NNW6	4	13	-"-		
	Scilly	59.4	WNW8	4	13	-		
	Yarmouth	61.5	E8	4	11	Ślad		
	Ipsmouth	58.5	NE6	deszcz	12	12		
Holl.	Helder	60.9	NNE6	1	11	0		
	Vlissingen	60.1	N4	deszcz	13	Ślad		
Francja	Calais	59.7	cisza	-"-	12	-	14	-
	Brest	60.0	NW4	4	14	-	-	-
	Paris	60.1	NW2	deszcz	14	-	17	-
	Dijon	60.0	NW4	4	15	-	18	-
	Rochefort	61.4	WSW8	3	18	-	18	-
	Clermont	59.0	cisza	4	20	-	22	-
	Bayonne	62.2	NNW2	0	19	-	22	-
	Reimes	58.9	SSW2	deszcz	15	-	15	-
	Strasbourg	59.8	N2	-"-	15	-	20	-
Bel.	Bruxelles	59.5	W2	4	15	0	17	-
Niemcy	Wilhelmshaven	61.0	NE2	3	12	0	17	-
	Aachen	58.7	NNE6	4	14	0	17	-
	Hamburg	60.7	N4	1	11	0	13	-
	Swinemünde	59.8	WNW4	1	11	0	15	-
	Berlin	60.4	NW2	1	16	0	18	-
	Dresden	60.8	NNW4	3	15	0	17	-
	Breslau	61.1	cisza	1	15	0	16	-
	Frankfurt n/M	60.2	WSW2	4	17	0	19	-
	Münchem	60.3	E2	4	15	0	17	-
	Magdeburg	60.3	W2	3	16	0	19	-
Szwajc.	Geneve							
	Zurich	59.3	NE4	3	17	0.1	21	-
	Lugano							
Dania	Kjelenhaven	58.6	WNW8	3	10	0		
	Skagen	56.1	W6	1	10	2		
	Hanstholm	57.7	WNW2	2	8	0		
	Blaavandshuk	60.8	NW8	2	8	Ślad		
	Hammerodde	58.2	W10	4	8	0		

	Stacja	Ciśnienie 700 mm +	Wiatr	Zachmurzenie	Temp. °C	Opady mm.	Temp. Max	Temp. Min
Szwecja	Stockholm	59.9	WNW4	4	11	1	12	-
	Hernösand	59.6	NW8	2	6	0	8	-
	Haparanda	45.9	S4	mgła	5	0	10	-
	Wisby	54.6	SW4	2	11	0	18	-
	Karlstad	54.5	cisza	3	12	0	12	-
	Sprötsele	47.5	W8	2	7	0.6	8	-
	Jönköping	55.6	SW4	3	11	0	13	-
Norwegia	Andenes	49.5	NNE10	4	4	0.5		
	Bronnö	59.3	WSW10	deszcz	5	2		
	Valdersund	55.4	NNW10	-"-	6	1		
	Utsjoki	59.4	N6	2	6	0		
Finlandja	Helsinki							
	Sorovala							
	Kuopio							
	Wasa							
	Sodankylä							
Estonia	Tallin (Reval)							
	Dorpat							
	Filsand							
Rosja	Petrograd	52.1	SW4	4	10	-		
	Moskwa							
	Kem	47.1	WSW4	3	11	-		
	Kijów	61.3	cisza	0	14	-		
	Kursk	59.7	NW4	0	11	-		
	Jan Mayen	62.8	S2	4	1	0		
	Thorshavn	63.1	NW6	2	7	0		
	Seydisfjord	63.4	NE4	1	8	-		
Austrja	Wien							
	Feldkirch							
	Innsbruck							
	Klagenfurt							
Czechosłowacja	Praha							
	Eger (Cheb)							
	Olomouc							
	Stara Dala							
	Koszyce							
Węgry	Budapest							
	Szombathely							
	Szeged							
Hiszp.	Madrid							
	Coruna	64.0	NNW6	4	1,2			
	Palma							
Włochy	Genova	59.1	ESE4	4	17	-		
	Firenze							
	Roma	59.0	S2	4	27	-		
	Napoli							
	Brindisi							
	Maddalena							
	Pescara							
Bałkany	Beograd							
	Bucuresti							
	Sofja							
	Konstantynopol							
	Athenas							
	Malta							
Afryka	Rabat	61.0	NW4	4	20	-		
	Tripoli	60.0	NNE4	4	20	-		
Stacje górskie	Semmering (1005)							
	Zugspitze (2964)							
	Säntis (2500)							

Spostrzeżenia pilotowe.

Stacja	Godz.	Wiatr	500	1000	1500	2000	2500	3000	3500	4000	4500	5000	Ciśnienie gdzie chmur	Rodzaj chmur	Uwagi
[illegible]															

Wydawnictwo Państwowego Instytutu Meteorologicznego w Warszawie

Edition du matin (7 h. G.M.T.) — *5. VI. 24. N: 157 a*

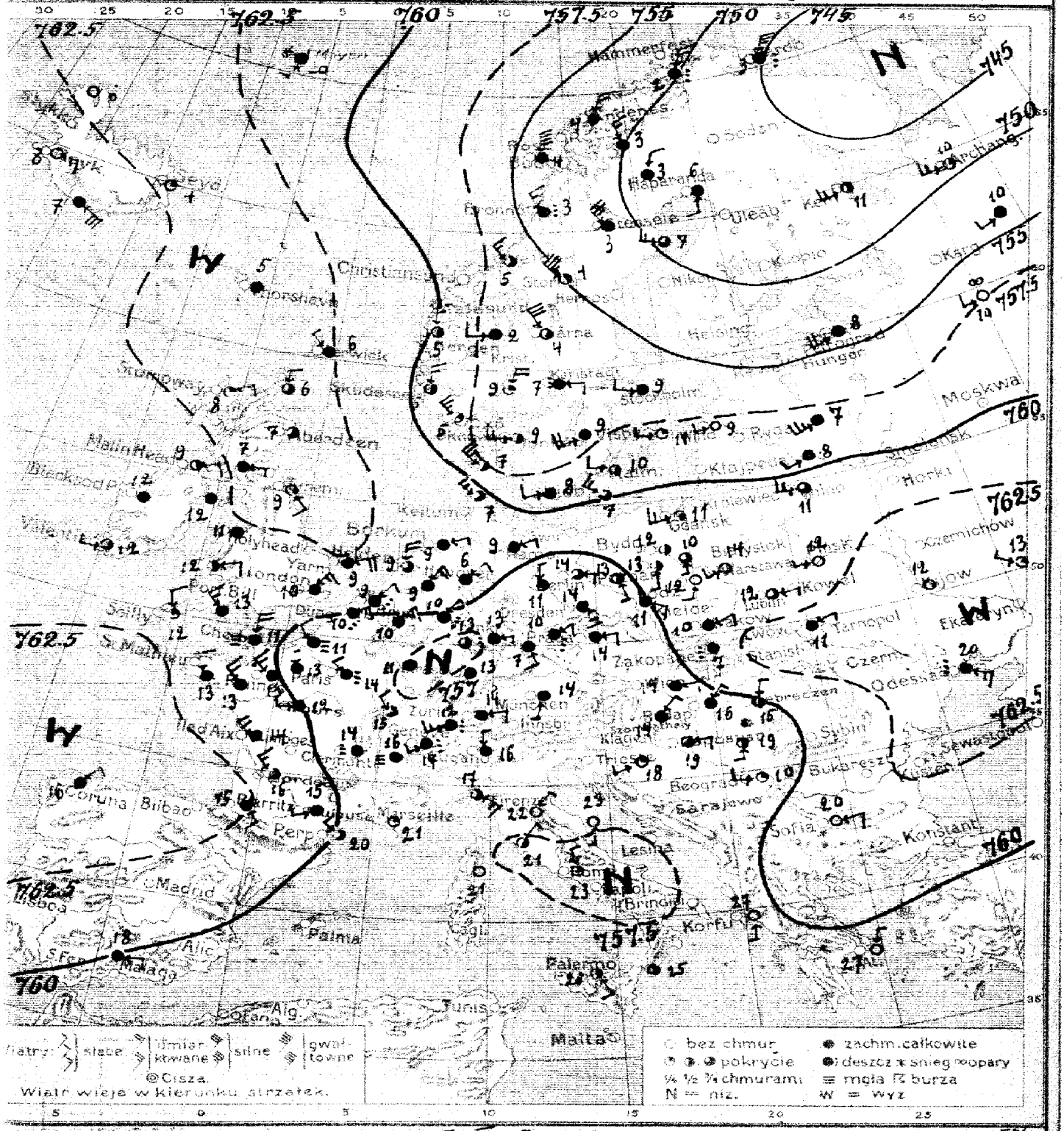
762.5
760
757.5
755
750
745
N
W
Christiansund
Aberdeen
Malin Head
Valentia
Holyhead
London
Paris
Brest
Coruña
Bilbao
Perrita
Madrid
Lisboa
Málaga
Palma
Marseille
Alger
Tunis
Malta
Palermo
Korfu
Brindisi
Lesina
Sarajewo
Belgrad
Bukarest
Sofia
Konstant.
Odessa
Sewastopol
Moskwa
Smolensk
Warschau
Helsingf.
Stockholm
Bydgoszcz
Danzig
Libau
Windau
Memel
Kowel
Lemberg
Tarnopol
Jekaterynb.
Zakopane
Innsbruck
Zürich
Genève
Florenz
Thiers
Clermont
Toulouse
Nizza
Aix
Lyon
Biarritz
Pamplona
Cagliari
Oran
Alg.
Hammerfest
Haparanda
Oulea
Kuopio
Helsingf.
Hunger
Skudesnäs
Bjerka
Keitum
Borkum
Emden
Arne
Bergen
Kristiansund
Stornoway
Valentia
Malin Head
Blacksod Pt.
Scilly
Pte. Bill
Yarmouth
Cherbourg
Ile d'Aix
Clermont
Toulouse
Perpignan
Nizza
Florenz
Rom
Brindisi
Lesina
Korfu
Palermo
Cagliari
Palma
Málaga
Lissabon
Madrid
Coruña
Bilbao
Biarritz
Pamplona
Marseille
Alger
Tunis
Malta

Spostrzeżenia meteorologiczne z dnia dzisiejszego rano

	Stacja	Ciśnienie 700 mm+	Wiatr	Zachmurzenie	Temp. °C.	Opady mm.	Temp. Max.	Temp. Min.
Polska	Wilno	61.5	W6	1	11	0	93	6
	Piask	61.8	W2	0	12	0	–	–
	Białystok							
	Brześć n/B							
	Kowieść							
	Warszawa	62.1	SW4	0	14	0	–	5
	Łódź	62.1	SSW4	0	12	0	–	5
	Lublin	61.7	E2	3	12	0	15	4
	Lwów	63.4	ENE4	4	11	1	–	9
	Zakopane	62.2	cisza	deszcz	7	2	15	7
	Kraków	62.2	ENE4	4	10	0	–	7
	Cieszyn							
	Poznań	61.3	SSE2	2	13	0	–	4
	Toruń	61.1	SSE2	3	10	0	–	5
	Bydgoszcz	62.2	E2	2	12	0	15	5
	Chojnice							
	Pozen							
	Hel							
	Puck							
Wolne Miasto	Gdańsk	60.9	WSW6	1	11	0	–	4
Anglia	Lerwick	63.0	NW2	4	6	–		
	Stornoway	63.2	ENE4	1	8	0		
	Aberdeen	63.7	cisza	3	7	0		
	Holy Head	62.0	— " —	4	11	0		
	Valentia	62.1	W2	3	12	0		
	Scilly	62.3	NW2	1	12	–		
	Yarmouth	62.5	ENE3	4	5	0		
	Dartmouth	63.3	SE2	1	9	0		
Holandja	Helder	62.0	N3	3	9	0		
	Vlissingen	60.6	NE4	deszcz	9	4		
Francja	Calais	59.4	ENE6	— " —	10	9	–	10
	Brest	62.0	NNW4	ś	13	2	–	12
	Paris	58.0	NW4	deszcz	14	25	–	13
	Dijon	57.9	NW2	3	15	9	–	–
	Rochefort	61.5	NNW8	4	14	0.5	–	13
	Clermont	59.3	cisza	deszcz	14	0.5	–	14
	Bayonne	62.9	SE2	4	15	0.3	–	12
Belgja	Rennes	60.1	NW6	4	13	7	–	12
	Strasbourg	57.7	cisza	4	13	7	–	12
	Bruxelles	59.0	NE6	4	10	4	–	10
Niemcy	Edinburgen	61.0	NE2	4	6	0	–	2
	Grünberg	59.6	SSE4	2	13	0	–	7
	Hamburg	60.8	ENE2	4	9	0	–	5
	Magdeburg	59.4	N2	4	11	0	–	7
	Berlin	58.3	E2	3	14	0	–	8
	Dresden	58.6	SE6	4	14	0	–	8
	Breslau	60.2	ESE4	4	11	0	–	8
	Frankfurt n/M	57.9	E2	deszcz	13	5	–	12
	München	58.8	SSW2	4	14	1	–	11
Szwajcarja	Genève	58.4	SW4	deszcz	14	4	–	13
	Zürich	58.0	E1	— " —	14	0.6	–	12
	Lugano	58.3	N1	4	16	–	–	–
Dania	Kjöbenhavn	59.8	WSW4	4	8	0		
	Skagen	55.6	W6	2	9	0		
	Hanstholm	57.6	NW10	2	7	0		
	Blaavandshuk	60.7	NW6	3	7	0.5		
	Haxtamerhus	59.9	WNW4	3	7	0		

	Stacja	Ciśnienie 700 mm+	Wiatr	Zachmurzenie	Temp. °C.	Opady mm.	Temp. Max.	Temp. Min.
Szwecja	Stockholm	58.5	W4	4	9	0		5
	Archipelag	55.4	WNW12	8	2	0	–	1
	Haparanda	58.0	SW	4	6	0	–	4
	Wisby	57.7	W2	1	11	0	–	
	Karlstad	56.7	E4	deszcz	7	ślad	–	6
	Sztokholm	57.1	WNW10	4	3	0	–	2
	Jönköping	57.6	SW8	4	9	0	–	2
Norwegja	Andenes	53.2	NNE12	4	4	0.2		
	Bronnö	54.1	NW6	deszcz	3	3		
	Valdersund	57.2	NW6	3	5	0.4		
	Christiane	59.9	N6	2	5	0		
Finlandja	Helsinki							
	Sortavala							
	Kuopio							
	Wasa							
	Sodankylä							
Estonja	Dorpat	57.9	SW4	4	8	0	10	5
Inflanty	Dyneburg	57.8	WSW4	0	9	0.5	9	7
	Wilkomierz	54.5	SW10	4	7	0	13	6
Rosja	Petrograd	54.2	SW8	4	8	0		
	Moskwa	60.0	W1	4	23	–		
	Rybińsk	63.9	cisza	0	12	0		
	Archangielsk	50.1	WSW6	7	10	12		
	Odessa	61.0	ESE6	deszcz	20	0		
Islandja	Jan Mayen	62.0	SSW2	śnieg	-0	ślad		
	Thorshavn	63.8	cisza	4	5	0		
	Seydisfiord	63.0	— " —	1	4	–		
Austrja	Wien							
	Feldkirch							
	Innsbruck							
	Klagenfurt							
Czechosłowacja	Praha	58.8	E2	4	14	ślad	–	10
	Eger (Cheb)	58.8	ENE2	deszcz	10	1	–	7
	Olomauc							
	Stara Bala							
	Kassyce							
Węgry	Preßburg	59.4	ENE2	4	14	17	–	12
	Budapest	59.5	NE2	4	16	0	21	13
	Szombathely	59.3	NE2	4	14	1	20	13
	Szeged	59.2	S4	2	19	0	24	16
Hiszp.	Madrid							
	Corvna	64.0	NE4	4	16	–		
	Palma							
Włochy	Genova	57.7	ESE6	3	17	–		
	Firenze	57.6	NE1	0	22	0	–	16
	Livorno	57.3	NE1	2	21	0		
	Roma	56.7	NNW4	1	23	0	–	16
	Napoli	59.0	cisza	2	25	0		
	Brindisi	57.6	SE	0	23	0		
	Milazzo	58.1	ENE2	4	19	–		
	Palermo							
Bałkany	Belgrad	58.4	N4	1	20	1	–	–
	Zagrab	58.5	SW4	1	18	7	–	14
	Sofja	61.2	E4	0	20	0	26	14
	Konstantynopol							
	Athènes	59.2	N4	0	27	2		
Afryka	Malta							
	Tunis							
	Alger							
Stacje górskie	Sonnblick (3105)							
	Zugspitze (2964)							
	Säntis (2500)							

Spostrzeżenia pilotowe.

Stacja	Godz.	Wiatr dolny	500	1000	1500	2000	2500	3000	3500	4000	4500	5000	[illegible]	[illegible]	Uwagi
Warszawa	6[illegible]	SSW1	SSW5	SW5	W6	WNW4	–	—	—	—	—	—	—	—	——
Poznań	5[illegible]	S5	SW6	WSW5	WSW4	WNW6	–	—	—	—	—	—	—	—	——

Ogólny stan atmosfery w dniu 5.VI-24h. № 1572
Depresja nad morzem Bałtyckiem i Finlandją, obszary wysokiego ciśnienia nad Polską i Rosją południowo-wschodnią oraz nad Islandją i Anglją. W Polsce dość pogodnie, temperatura od 10° do 12°. Wiatry na południowy - zachód słabe.

Wydawnictwo Państwowego Instytutu Meteorologicznego w Warszawie

Edition du soir [18h. G.M.T.]. 5.VI.24 N: 157½.

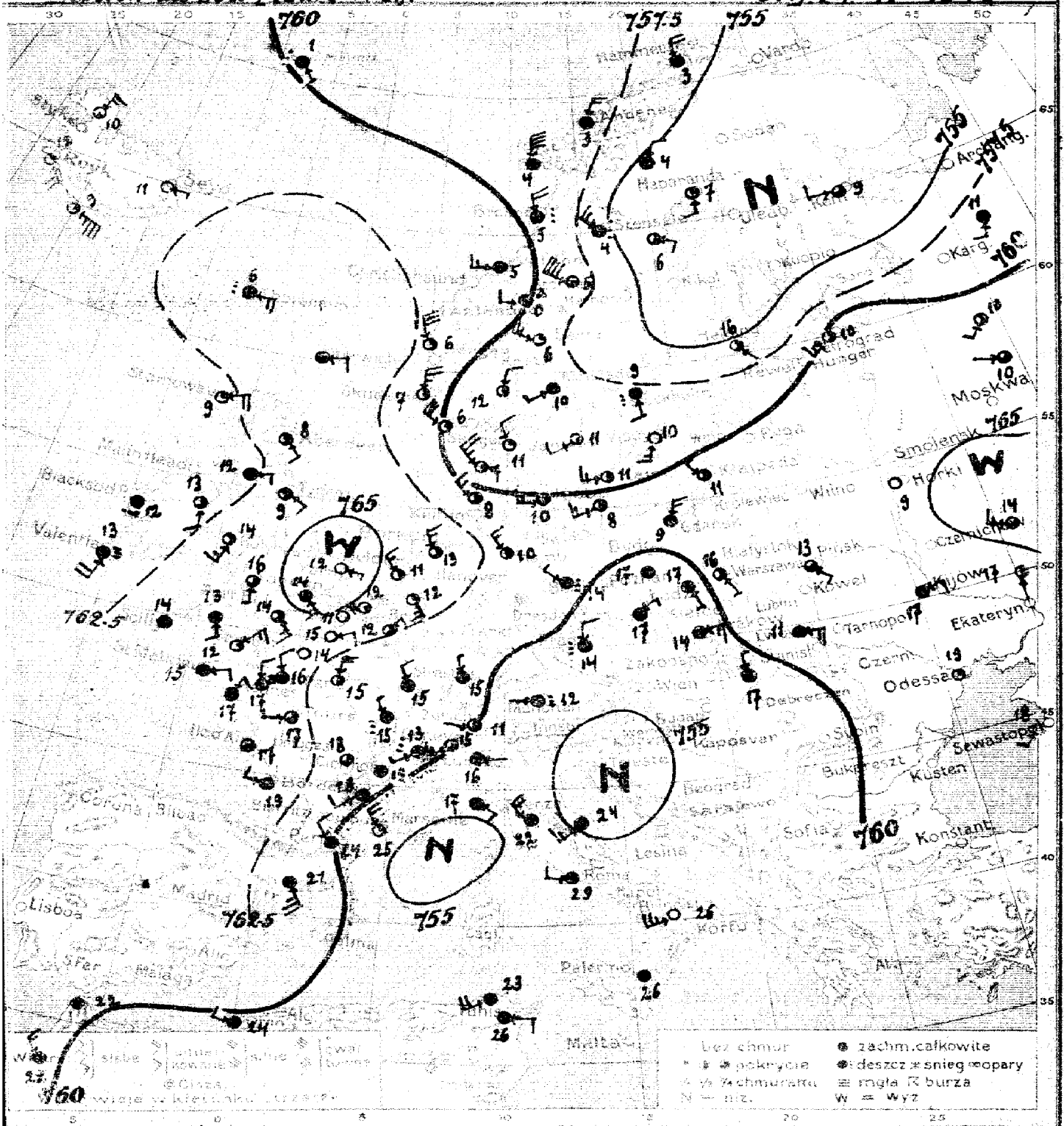

Warszawa. Izobary z dnia **5. VI.** *Czwartek 1924 r. o godz.* **18** *h. Rocznik V. Nr.* **157½.**

Przewidywany przebieg pogody w ciągu doby następnej

Wydano dnia *1924 r. o godz.*

Spostrzeżenia meteorologiczne z dnia dzisiejszego rano z. 5. VI-24 r. N° 1

	Stacja	Ciśnienie 700 mm.	Wiatr	Zachmurzenie	Temp. °C.	Opady mm.	Temp. Max.	Temp. Min.
Polska	Wilno							
	Prusk	62.8	SE2	3	13	0	17	–
	Białystok							
	Brześć n/B							
	Kowno							
	Warszawa	60.4	SE2	3	16	0	19	–
	Łódź	59.7	SE2	4	17	0	20	–
	Lublin							
	Lwów	61.8	E6	4	11	2	12	–
	Zakopane							
	Kraków	59.5	ENE6	4	14	0	16	–
	Cieszyn							
	Poznań	59.5	cisza	4	17	0	19	–
	Turoń							
	Bydgoszcz							
	Chojnice							
	Toruń							
	Hel							
	Puck							
	Gdańsk	60.7	NNE6	4	9	0	15	–
Anglia	Lerwick	64.0	ENE4	4	–	–		
	Stornoway	62.2	ENE8	1	9	0		
	Aberdeen	64.5	SE4	3	8	0		
	Holy Head	63.1	SSW6	3	14	0		
	Valentia	61.8	S8	deszcz	13	0.8		
	Scilly	63.9	cisza	4	14	–		
	Yarmouth	65.4	ESE2	0	12	0		
	Plymouth	63.2	ESE	3	9	–		
Hol.	Helder	64.9	NW6	2	11	0		
	Vlissingen	64.7	N6	1	12	–		
Francja	Calais	64.4	NE8	0	11			
	Brest	64.0	ENE4	4	15			
	Paris	61.6	NNE6	2	15			
	Dijon	61.6	NW4	deszcz	15			
	Rochefort	63.7	–	2	17			
	Clermont	61.5	ENE6	1	18			
	Lorient	63.9	NE4	4	17			
	Rennes	63.6	N4	mgła	17			
	Strasbourg							
Bel.	Bruxelles	62.6	NNE4	3	12	sład		
Niemcy	Kolberg							
	Bodsum	64.8	NNW6	3	13	0	–	–
	Hamburg	62.2	NW6	2	10	0	13	–
	Swinemunde							
	Berlin	60.2	NW2	deszcz	14	0	18	–
	Dresden							
	Breslau	57.7	NE2	4	17	sład	20	–
	Hannover	60.5	NNW2	4	15	8	19	–
	Munchen	59.0	W	deszcz	12	–	–	–
	Kopenhaga	62.0	NW2	3	11	0	16	–
Szwecja	Gefle	61.8	SW2	deszcz	15	3		
	Carlsk	60.4	WNW1	3	11	–		
	Lapmark	54.6	E1	4	16	–		
Norwegia	Kjöbenhavn	60.3	W6	4	10	0		
	Skagen	58.0	NW4	1	11	0		
	Stockholm	59.0	NW10	1	7	0		
	Haparanda	62.3	NW6	3	8	0		
	Hammerfest	50.5	WSW6	2	8	0		

	Stacja	Ciśnienie 700 mm.	Wiatr	Zachmurzenie	Temp. °C.	Opady mm.	Temp. Max.	Temp. M
Szwecja	Stockholm	57.8	ESE4	deszcz	9	0.6	1	
	Hernösand							
	Haparanda	52.9	S4	1	7	0	1	
	Wisby	58.3	SSW6	0	10	0		
	Karlstad	57.7	SW2	4	10	0.1	1	
	Storlien	60.8	W4	krupy	0	2	–	
	Jönköping	59.6	SW4	1	11	0	1	
Norwegia	Andenes	57.3	NNE6	4	3	0		
	Bronnö	58.8	NNW8	deszcz	5	3		
	Valdemsund	60.6	W6	4	5	2		
	Bodø	61.4	N10	1	7	0		
Finlandja	Helsinki							
	Sortavala							
	Kuopio							
	Wasa							
	Sodankylä							
Estonja	Fallin (Reval)							
	Dorpat							
	Filsand							
Rosja	Petrograd							
	Moskwa							
	Jan Mayen	59.6	SE4	deszcz	1	–		
	Thorshavn	54.7	E8	–"–	6	0.1		
	Jandesfjord	62.0	E2	0	11	–		
Austrja	Wien							
	Feldkirch							
	Innsbruck							
	Klagenfurt							
Czechosłowacja	Praha	59.0	N4	deszcz	14			
	Eger (Cheb)							
	Mamonice							
	Stara Dala							
	Jasenice	58.0	N2	4	17			
Węgry	Budapest							
	Szombathely							
	Szeged							
Hiszp.	Madrid							
	Barcelona	61.0	SE10	4	21			
	Palma							
Włochy	Genova	58.0	ESE4	4	17			
	Firenze	57.0	NW4	4	22			
	Aspio	54.0	SW6	4	24			
	Roma	58.0	W4	4	29			
	Messina	58.0	cisza	4	26			
	Ferdinando	58.0	WSW10	0	26			
	Maddalena							
	Palermo							
Bałkany	Belgrad							
	Bucaresti							
	Sofja							
	Konstantynopol							
	Athènes							
Afryka	Malta							
	Tunis	59.0	E4	4	26			
	Algier	60.0	W4	4	24			
Stacje górskie	Semmlitz (1181)							
	Znaspitze (2965)							
	Säntisel (2500)							

Spostrzeżenia pilotowe.

Stacja	Godz.	Wiatr siła	500	1000	1500	2000	2500	3000	3500	4000	4500	5000	Zawisnie nad chmurą	Rodzaj chmur	Uwagi
Warszawa															

Wydawnictwo Państwowego Instytutu Meteorologicznego w Warszawie

Édition du matin (7 h. G. M. T.) 6. VI. 24 N: 158a

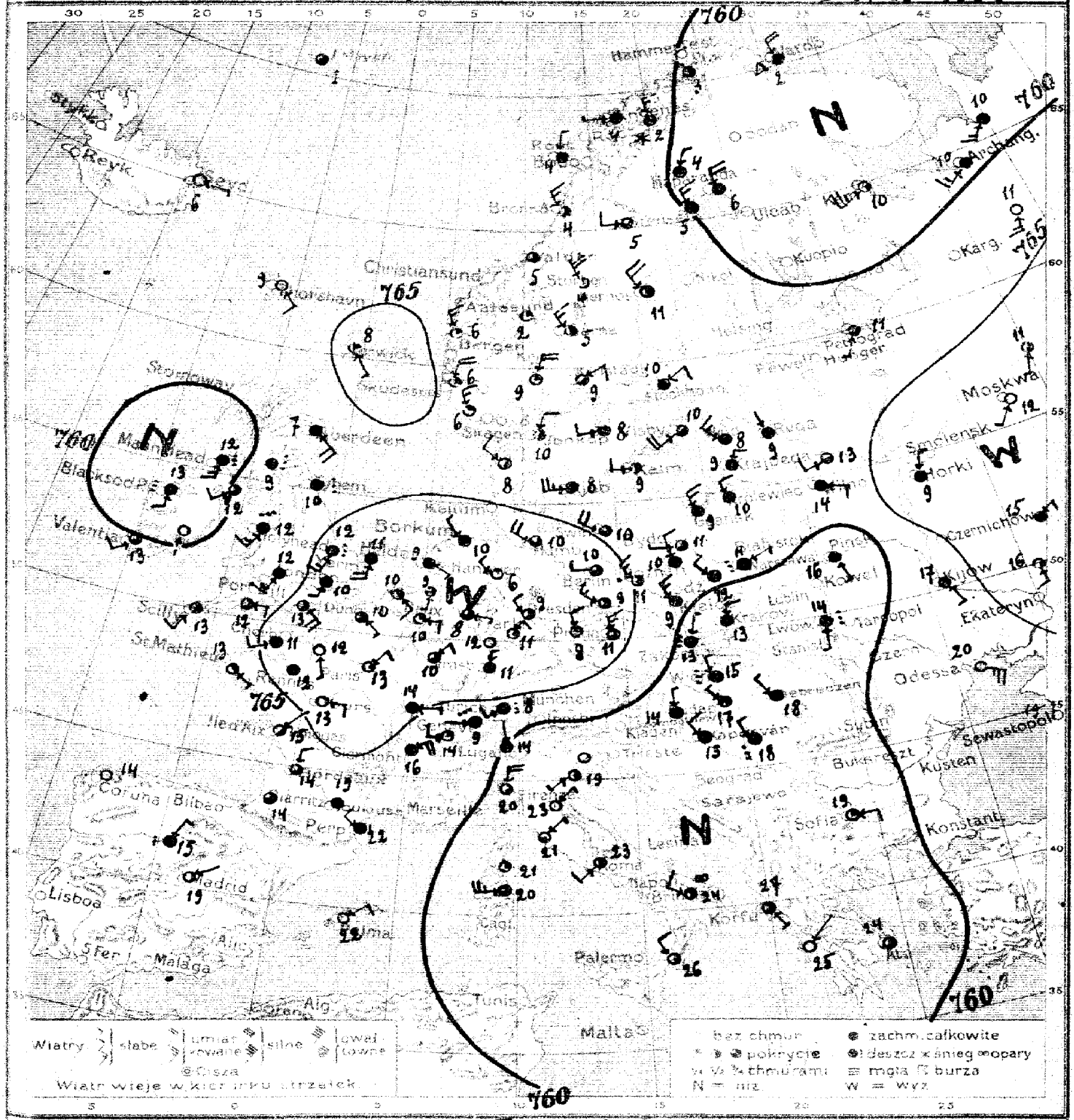

Warszawa. Mapa pogody z dnia 6. VI. Piątek 1924 r. Tomu Rocznik V. № 158.

Przewidywany przebieg pogody w ciągu doby następnej: pogodniej; noc chłodna, potem wzrost temperatury; wiatry najpierw z północy, potem lokalne.-

SMB.

Wydano dnia 6. VI. 1924 r. o godz. 11 h.

Spostrzeżenia meteorologiczne z dnia dzisiejszego rano

	Stacja	Ciśnienie 700 mm.	Wiatr	Zachmurzenie	Temp. °C.	Opady mm.	Temp. Max.	Temp. Min.
Polska	Wilno	62.2	ESE 4	4	14	0	17	10
	Pińsk	58.6	SSE 2	4	16	ślad	—	—
	Białystok	60.9	NE 2	deszcz	11	0	17	9
	Brześć n/B							
	Kiwerce							
	Warszawa	60.8	NE 2	deszcz	18	0.4	—	11
	Łódź	61.3	NNW 4	4	12	0	—	10
	Lublin	58.7	NNW 2	deszcz	12	3	18	10
	Lwów	56.4	S 2	—"—	14	0	—	9
	Zakopane	59.5	NNW 2	deszcz	11	2.5	14	11
	Kraków	59.4	N 4	—"—	23	10	—	15
	Cieszyn							
	Poznań	64.0	NNW 4	4	10	2	—	6
	Toruń	62.9	NNW 2	deszcz	9	ślad	—	—
	Bydgoszcz	63.4	W 2	3	11	0	20	5
	Chojnice							
	Tczew							
	Hel							
	Puck							
NW	Gdańsk	63.0	NNW 4	4	9	0	—	8
Anglia	Lerwick	65.0	SE 2	1	8	0		
	Wick	62.1	SE 3	4	7	0		
	Malin Head	59.2	S 6	deszcz	12	4		
	Holy Head	63.4	SSW 5	—"—	12	ślad		
	Valentia	60.2	WSW 4	3	13	7		
	Scilly	63.3	SSW 4	3	13	0		
	Yarmouth	66.4	SSW 3	4	11	0		
	Ryemouth	61.3	cisza	mgła	10	0.3		
Pół.	Helder	67.7	SE 2	4	9	0		
	Vlissingen	67.9	SE 4	2	10	0		
Francja	Nantais	66.6	SE 2	3	10	ślad	—	6
	Brest	64.8	SE 2	2	13	—	—	—
	Pegas	66.6	NE 2	1	13	0.3	—	7
	Pajon	65.4	E 2	4	14	—	—	—
	Frankfort	62.6	NE 1	2	15	—	—	—
	Pompejana	67.2	NNW 2	4	22	—	—	—
	Bidasoa	64.6	cisza	3	14	—		
	Rennes	65.7	—"—	4	12	ślad	—	9
	Strasbourg	66.7	N 2	4	11	—	—	—
NW	Bruxelles	66.5	E 4	1	10	0	—	5
Niemcy	Lemingen	67.1	NW 2	0	6	0	—	—
	Barkum	67.3	NW 2	4	10	0	—	7
	Hamburg	66.1	WNW 5	3	10	0	—	6
	Swinemunde	64.7	NNW 5	3	10	0	—	—
	Berlin	65.9	W 4	3	10	0.1	—	6
	Dresden	66.3	NNW 6	3	9	0.1	—	6
	Breslau	63.2	NNW 4	4	9	1	—	8
	Frankfurt n/M	68.0	NNE 4	1	11	0	—	8
	Norderney	64.3	NW 6	1	11	0.1	—	8
	Kopenhaga	62.8	NNE 4	4	9	5		
Szwecja	Karlskrona	62.7	W 4	1	14	0	—	10
	Lund	62.3	SW 2	deszcz	8	5	—	8
	Helsingborg	54.3	NNW 2	4	14	—		
Dania	Kopenhaga	63.3	W 10	4	8	—		
	Skagen	69.0	NNE 4	2	10	0		
	Jutlandia	62.2	NW 6	1	8	—		
	Aalborg							
	Aarhuus							

	Stacja	Ciśnienie 700 mm.	Wiatr	Zachmurzenie	Temp. °C.	Opady mm.	Temp. Max.	Temp. Min.
Szwecja	Stockholm	60.8	NE 4	4	10	0.2	—	—
	Hernösand	60.8	NW 6	2	11	0	—	8
	Haparanda	53.0	NW	4	6	0	—	4
	Wisby	60.2	SW 3	2	10	3	—	
	Karlstad	62.2	NE 4	2	9	0	—	3
	Sztokholm	61.2	W 1	3	5	1	—	1
	Jönköping	61.2	W 4	4	8	0	—	5
Norwegia	Andenes	61.2	W 2	4	4	0		
	Bronnö	63.0	NW 3	1	4	ślad		
	Valdemarsund	64.1	cisza	3	5	1		
	Skudesnæs	61.5	NNE 3	1	6	0		
Finlandja	Helsinki							
	Sortavala							
	Kuopio							
	Wasa							
	Sodankylä							
Estonia	Uddel Pogel	63.0	NNW 4	4	9	1	15	5
Łotwa	Dorpat	61.7	NW 4	6	8	1	12	
	Libawa							
Rosja	Petersburg	64.1	SW 2	3	11	0		
	Moskwa	63.1	SSE 2	0	12	0		
	Archangielsk	59.5	NNW 4	2	10	3		
	Horki	60.0	NE 2	4	9	0		
	Mitawa	64.3	SE 4	4	12	2		
	Fort Warna	60.1	cisza	3	4	ślad		
	Thorshavn	58.0	SE 4	0	9	—		
	Seydisfjord	63.0	E 2	0	6	—		
Austrja	Wien							
	Feldkirch							
	Innsbruck							
	Klagenfurt							
Czechosłowacja	Praha	65.0	NNW 3	3	11	4	—	10
	Tarcz (Pieb)	66.6	NW 4	1	8	0.3	—	5
	Olomuniec	62.6	NNE 2	deszcz	13	0.3	—	12
	Stare Dalá							
	Kasayce							
	Bratislava	57.2	NNW 3	deszcz	23	2	—	14
Węgry	Budapest	55.9	NW 2	4	12	18	25	16
	Szombathely	56.4	W 2	4	14	15	20	12
	Szeged	57.2	NW 2	deszcz	10	8	22	9
Hiszp.	Madrid	62.0	NE 1	0	19	—		
	Coruna	64.0	cisza	0	14	—		
	Palma	62.0	NE 4	0	22	—		
Włochy	Genua	60.1	W 3	1	20	—		
	Florencja	57.0	NE 2	0	23	0	—	6
	Padova	58.5	SW 2	1	19	0.1	—	12
	Roma	—	SW 4	1	23	0	—	12
	Mesyna	58.5	NNW 2	1	28	0		
	Tarranto	59.1	NW 5	opady	24	0		
	Maddalena	57.1	W 10	3	20	—		
	Perugia							
Bałkany	Petrograd							
	Bucuresti							
	Sofja	59.5	E 4	1	19	1	25	12
	Konstantynopol							
	Athènes	59.8	cisza	3	24	2		
Afryka	Malta							
	Tunis							
	Alger							
Stacje górskie	Sonnblick (3106)							
	Zugspitze (2964)							
	Säntis (2500)							

Spostrzeżenia pilotowe.

Stacja	Godz.	Wiatr dolny	500	1000	1500	2000	2500	3000	3500	4000	4500	5000	Prędkość dolna chmur	Rodzaj chmur	Uwagi
Kopenhaga	302	ENE 8	E 5	NE 6	ENE 7	—	—	—	—	—	—	—	—	—	—

Ogólny stan atmosfery w dniu 6.II 24 r. Nr 35
Wysokie ciśnienie nad Szwecją i Francją oraz nad Azją, niskie nad Laponją, Adrjatykiem i Węgrami z częścią Polski oraz nad Irlandją. W Polsce pochmurno, na południu dżdż, chłodno.

Wydawnictwo Państwowego Instytutu Meteorologicznego w Warszawie

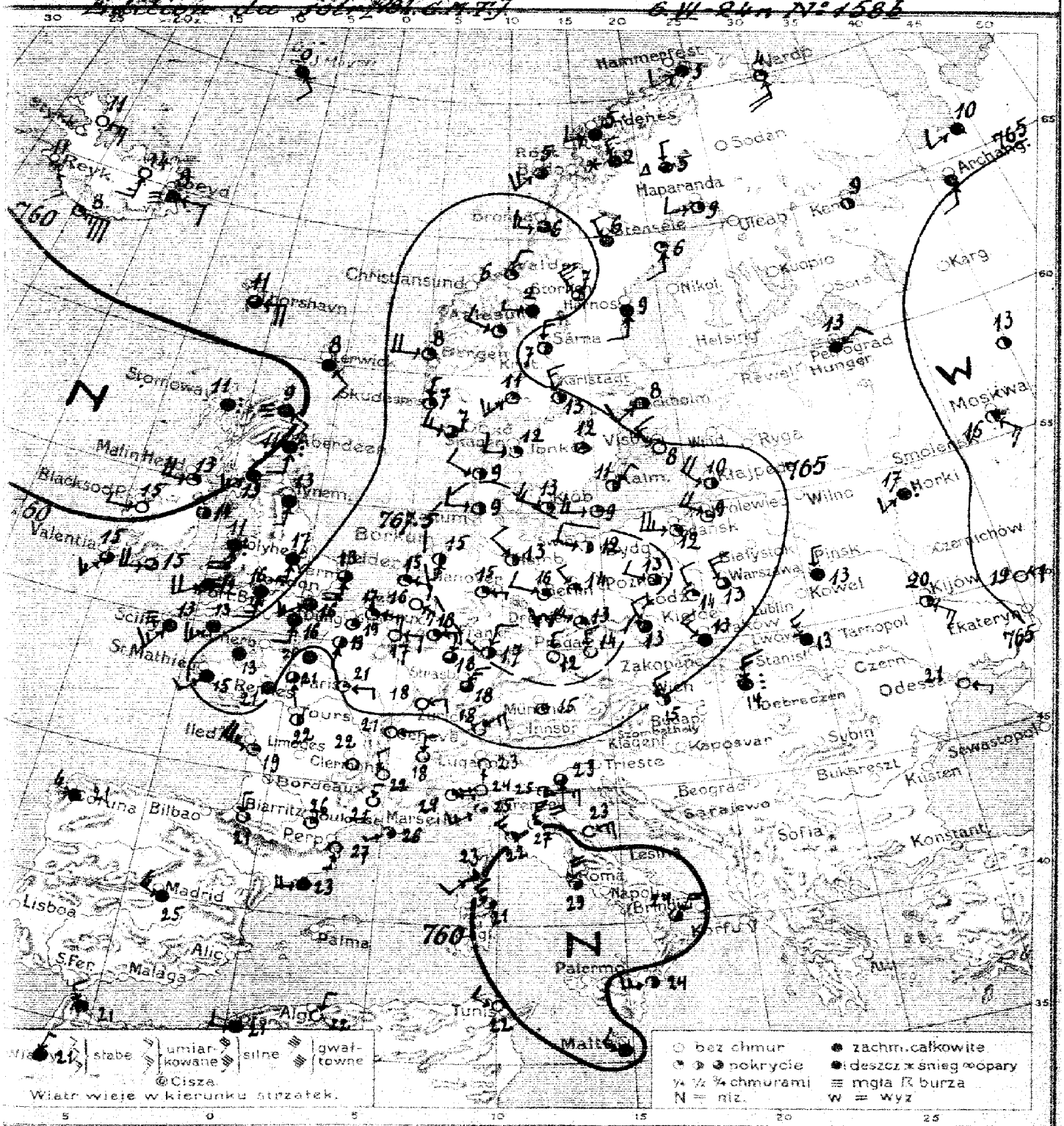

○ bez chmur ● zachm. całkowite
◔ ◑ ◕ pokrycie ● deszcz * śnieg ∞ opary
¼ ½ ¾ chmurami ≡ mgła R burza
N = niz. W = wyż

słabe | umiarkowane | silne | gwałtowne
◎ Cisza.
Wiatr wieje w kierunku strzałek.

Warszawa, dnia 6. VI. Piątek 1924 r. 18 Rano. Rocznik V. № 1586.
Przewidywany przebieg pogody w ciągu doby następnej

Wydano dnia 1924 r. o godz.

Spostrzeżenia meteorologiczne z dnia dzisiejszego rano o 7. 12-24 r. N° 7

	Stacja	Ciśnienie 700 mm +	Wiatr	Zachmurzenie	Temp. °C.	Opady mm.	Temp. Max.	Temp. Min.
Polska	Wilno							
	Pińsk	—	N2	4	13	0.5	21	—
	Białystok							
	Brześć n/B							
	Kowieńć							
	Warszawa	65.8	NNW6	3	13	1	19	—
	Łódź	66.8	NNW2	1	14	0	17	—
	Lublin							
	Lwów	64.3	NW6	4	13	25	18	—
	Zakopane							
	Kraków	66.2	NW6	4	13	1	15	—
	Cieszyn							
	Poznań	68.2	WNW4	2	13	0	17	—
	Toruń							
	Bydgoszcz							
	Chojnice							
	Tczew							
	Hel							
	Prusk							
W	Gdańsk	66.8	WNW	1	12	0	14	—
Anglia	Lerwick	63.6	SE4	4	8	0		
	Stornoway	58.8	cisza	deszcz	11	3		
	Aberdeen	60.8	S4	—"—	11	7		
	Holy Head	62.3	S8	—"—	11	7		
	Valentia	61.8	SW6	3	15	0		
	Scilly	64.1	SW6	mgła	13	Slad		
	Yarmouth	66.0	S8	3	13	—"—		
	Bjermouth	62.5	S2	4	13	7		
Hol.	Helder	67.2	ESE4	1	15	—		
	Flessingen	66.4	E6	1	17	0		
Francja	Cherbourg	65.3	cisza	1	19	—		
	St Brieuc	65.2	SW4	4	15	—		
	Paris	65.1	E2	1	21	—		
	Dijon	64.1	E1	0	21	—		
	Rochefort	64.6	WNW1	1	19	—		
	Clermont	62.6	cisza	0	22	—		
	Biarritz	63.7	N2	0	21	—		
	Rennes	65.1	cisza	4	21	—		
	Strasbourg	65.3	NNE2	3	18	—		
Bel.	Bruxelles	66.2	E1	0	17	0		
Niemcy	Aachen	67.6	E6	1	18	0		
	Borkum	68.4	S2	2	15	0		
	Hamburg	69.3	NW4	2	13	0		
	Swinemunde	68.0	WNW4	2	12	0		
	Berlin	68.6	NW2	1	14	1		
	Dresden	68.5	WNW6	1	13	0		
	Breslau	67.4	NNW2	2	13	0		
	Frankfurt n/M.	67.6	NNE4	2	17	0		
	München	67.0	cisza	1	15	0		
	Klajpeda	66.2	NW8	2	10	0.2		
Szwajc.	Genève	63.2	NNE4	0	18	0		
	Zürich	65.5	NE6	0	18	0		
	Lugano	69.2	S1	0	23	0		
Dania	Kjöbenhavn	67.3	WNW6	7	13	0		
	Skagen	66.0	W4	1	12	0		
	Haxsholm	66.4	WNW4	2	9	0		
	Blavandshak	68.5	W4	2	9	0		
	Hammerehus	66.3	W6	1	9	Slad		

	Stacja	Ciśnienie 700 mm +	Wiatr	Zachmurzenie	Temp. °C.	Opady mm.	Temp. Max.	Temp. Min.
Szwecja	Stockholm	64.7	SW4	2	8	7		
	Herndsand	63.6	S4	4	9	1		
	Hapxaranda	63.0	W4	1	9	Slad		
	Wisby	65.1	NW6	0	8	0		
	Karlstad	65.2	NNW6	2	13	0		
	Storhen	66.9	W2	4	2	2		
	Jönköping	66.1	cisza	1	12	3		
Norwegja	Andenes	62.7	WSW4	4	5	0		
	Bronnö	66.0	W6	3	6	0		
	Valdersund	66.2	NNE2	1	6	0		
	Bodoe	65.3	N2	1	7	0		
Finlandja	Helsinki							
	Sortavala							
	Kuopio							
	Wasa							
	Sodankylä							
Estonja	Tallin (Reval)							
	Dorpat							
	Erisand							
Rosja	Petrograd	62.6	ENE4	4	13	—		
	Moskwa	66.6	SE6	2	16	—		
	Nijżec	63.7	SE6	2	20	—		
	Odessa	61.8	ESE2	0	21	—		
	Archangielsk	64.8	S4	4	—	—		
	Jan Mayen	63.4	SE4	4	0	0		
	Thorshavn	63.1	E8	3	11	0		
	Seydisfiord	63.7	E4	mgła	8	—		
Austrja	Wien							
	Feldkirch							
	Innsbruck							
	Klagenfurt							
Czechosłowacja	Praha	68.0	NNW6	0	14	0		
	Eger (Cheb)	68.0	N2	0	12	0		
	Olomuć							
	Stara Dala							
	Kissyce	62.4	N6	deszcz	14	9		
	Brateslava	64.9	NNW4	2	15	—		
Węgry	Budapest							
	Szumbathely							
	Szeged							
Hiszp.	Madrid	60.0	WNW6	4	23			
	Corana	64.0	WNW6	4	21			
	Barcelona	68.0	WSW8	4	23			
Włochy	Genova	60.8	SW8	1	23			
	Firenze	59.1	NNE6	1	27			
	Ancona	61.2	ENE6	0	23			
	Roma	58.6	N8	1	23			
	Syrakuzy	59.7	NE8	2	24			
	Trapezunt	61.8	S4	3	23			
	Maddalena	59.2	NW6	1	21			
	Messyna	61.0	W6	2	24			
Bałkany	Beograd							
	Bucuresti							
	Sofja							
	Konstantynopol							
	Athènes							
	Malta	59.0	WNW4	4	—			
Afryka	Tabarca	62.0	WNW4	0	22			
	Alger	61.0	NNE4	0	21			
Stacje górskie	Sumbiok (3105)							
	Jagnitze (2964)							
	Säntis (2500)							

Spostrzeżenia pilotowe.

Stacja	Godz.	Wiatr i chmury	500	1000	1500	2000	2500	3000	3500	4000	4500	5000			Uwagi
Warszawa															

Wydawnictwo Państwowego Instytutu Meteorologicznego w Warszawie

Édition du matin [7 h. G.M.T.] 7.VI.24. N: 159 a

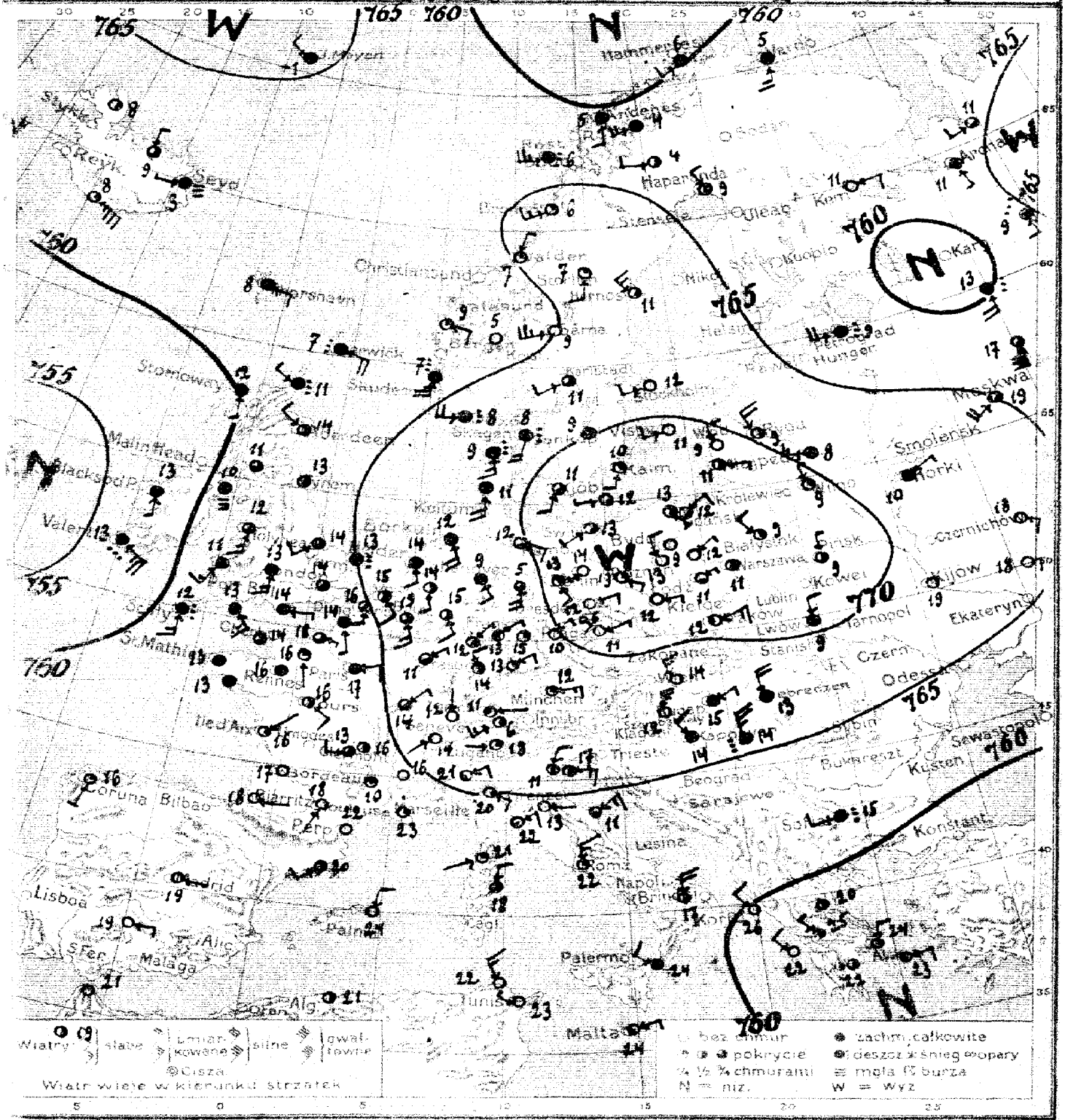

Warszawa. Mapa pogody z dnia 7.VI. *Sobota 1924 r. 7 rano. Rocznik V. Nr* 159 a

Przewidywany przebieg pogody w ciągu doby następnej Pogodnie, wzrost temperatury, słabe wiatry lokalne lub cisza. —

W. N.

Wydano dnia 7.VI. *1924 r. o godz.* 11 h.

Spostrzeżenia meteorologiczne z dnia dzisiejszego rano

	Stacja	Ciśnienie 700 mm.	Wiatr	Zachmurzenie	Temp. °C.	Opady mm.	Temp. Max.	Temp. Min.
Polska	Wilno	70.1	NNW2	7	9	3	15	4
	Prusk	73.0	N2	2	9	0.3	21	2
	Białystok	70.3	NW4	2	9	8	16	8
	Brześć n/B							
	Kowierd							
	Warszawa	71.7	cisza	2	11	1	19	5
	Łódź	71.7	NE2	1	11	0	17	4
	Lublin	70.3	NE2	3	9	10	14	7
	Lwów	70.5	N4	4	9	1	18	8
	Zakopane	71.8	N4	4	6	18	11	6
	Kraków	71.2	ENE6	1	12	0	15	7
	Cieszyn							
	Poznań	72.1	NNW2	1	13	0	17	5
	Toruń	71.2	NE2	0	12	0	—	9
	Bydgoszcz	70.3	NW4	2	9	8	16	8
	Chojnice							
	Torún							
	Hel							
	Puck							
Anglia	Gdańsk	71.4	NE4	2	12	0	14	5
	Lerwick	61.2	WSW8	deszcz	7	—		
	Stornoway	60.2	SSE2	4	12	3		
	Aberdeen	60.5	WNW4	3	14	1		
	Holy Head	62.1	S6	3	12	1		
	Valentia	56.9	ESE10	deszcz	13	0.3		
	Scilly	62.8	S6	—"—	12	5		
	Yarmouth	65.0	cisza	—"—	13	0.6		
	Bermuda	62.1	—"—	2	13	2		
Bałt.	Helder	60.2	SSE4	4	14	0	—	7
	Vlieuwgen	65.8	SE4	3	15	0	—	15
	Calais	64.4	S4	3	16	—	—	—
Francja	Brest	63.9	cisza	4	13	0	—	12
	St Mathieu	64.8	ENE2	4	17	0	—	12
	Paris	65.3	NE2	3	14	0	—	11
	Dijon	63.4	NE1	1	16	0	—	11
	Rochefort	64.3	cisza	2	16	0	—	7
	Clermont	63.2	E1	0	18	0	—	12
	Biarritz	63.8	cisza	mgła	16	0	—	12
	Nancy	66.4	NNW4	2	14	0	—	7
	Cap Gris Nez	66.0	SSE6	1	19	0	—	12
Bałt.	Aachen	66.8	SE4	3	15	0	—	6
Niemcy	Berlin	67.5	SSE8	4	12	0	—	7
	Bartum	69.8	ESE4	3	12	0	—	8
	Hamburg	71.1	SW2	1	13	0	—	4
	Swinemunde	71.2	SW2	0	14	0	—	9
	Berlin	70.7	ENE4	0	12	0	—	0
	Dresden	71.2	E2	0	12	0	—	4
	Breslau	68.5	NE2	3	13	0	—	7
	Frankfurt n/M	67.7	ESE6	1	12	0	—	5
Austr.	Arlsperg	71.4	E2	2	11	0	—	7
Szwajc.	Genève	66.2	SW1	0	14	0		
	Zürich	66.2	E1	1	11	0		
	Lugano	66.9	N1	1	18	0		
Dania	Kjobenhavn	70.8	SSW4	2	11	0		
	Skagen	68.4	SSW6	deszcz	8	stad		
	Hanaholm	66.5	SSE6	—"—	9	2		
	Blaavandshuk	68.4	SSW8	4	11	0.1		
	Hammerhus	70.4	N2	4	12	0		

	Stacja	Ciśnienie 700 mm.	Wiatr	Zachmurzenie	Temp. °C.	Opady mm.	Temp. Max.	Temp. Min.
Szwecja	Stockholm	69.0	NSW4	0	12	0		
	Hernösand	66.5	WNW6	1	11	4		
	Haparanda	64.8	NW4	2	9	5		
	Wisby	70.4	WSW4	0	11	0		
	Karlstad	68.9	SW4	3	11	0		
	Christiansund	66.8	S4	1	7	0		
	Storlien	69.9	cisza	4	9	0		
	Jönköping	69.2	S4	4	5	0		
Norwegia	Andenes	66.0	SW6	1	6	0		
	Bronnö	65.3	NNE2	1	7	0		
	Vardö	63.3	S10	deszcz	7	5		
	Skudesnes							
Finlandia	Helsinki							
	Sortavala							
	Kuopio							
	Wasa							
	Kajanaholm							
Rosja	Reval	68.7	NW8	2	9	3		
	Petersburg (Kugl.)	70.1	NNW4	0	9	0		
	Pleskau	68.6	W6	4	8	—		
	Pilsand	69.9	W8	deszcz	9	—		
	Petrograd	65.0	SW8	2	19	—		
	Moskwa	64.4	cisza	0	19	—		
	Orel	66.5	NE2	4	10	—		
	Archangielsk	63.9	SSE2	4	11	—		
		63.3	WNW4	4	—1	0		
	Jan Mayen	62.7	E4	4	8	—		
	Thorshavn	63.8	W2	mgła	3	—		
	Seydisfiord							
Austrya	Wien							
	Feldkirch							
	Innsbruck							
	Klagenfurt	70.6	ENE1	0	11	stad	—	
Czechosłowacja	Praha	68.8	NE2	0	10	0	—	2
	Eger (Cheb)							
	Olomuniec							
	Stara Dala							
	Bratislava	67.3	NW6	0	14	0	—	1
		66.0	NE2	4	15	stad	21	4
Węgry	Budapest	67.9	N10	0	12	0	15	3
	Szombathely	65.5	N10	deszcz	14	2	24	13
	Szeged	64.0	E1	0	19			
Hiszp.	Madrid	65.0	S2	1	16			
	Mahon	63.0	NNE4	0	21			
	Palma	64.9	ESE4	1	20			
Włochy	Genova	64.1	ESE1	0	13	0		
	Ancona	64.5	NE6	1	11	0		
		62.8	N6	1	22	0		
	Livorno	66.4	NNE4	2	11	0		
	Neapel	69.2	N8	1	17	0		
	Brindisi	62.2	N4	2	18			
	Messina	61.5	WNW4	1	24	0		
	Palermo							
Bałkany	Belgrad							
	Bucuresti	67.5	W4	deszcz	15	13	25	14
	Warna	59.2	NW4	0	26	—		
	Konstantynopol	58.4	NNE4	1	24	0		
	Athenes	64.0	ENE	1	24	—		
	Malta	64.0	WNW6	0	23	—		
Afryka	Tunis	63.0	cisza	2	21	—		
	Alger							
Stacje górskie	Sonnblick (3105)							
	Zugspitze (2964)	67.5	SW6	1	0	0		
	Säntis (2500)	64.1	SE4	0	6	0	—	3
	Brocken	60.9	S8	3	3	0		

Spostrzeżenia pilotowe.

Stacja	Godz.	Wiatr dolny	500	1000	1500	2000	2500	3000	3500	4000	4500	5000	Kierunek dolnej chmury	Rodzaj chmur	Uwagi
Warszawa															

Ogólny stan atmosfery w dniu 7. IV. 24. № 159

Wyż barometryczny nad Polską i Niemcami oraz nad Rosją wschodnią. Niskie ciśnienie nad Atlantykiem, nad morzem Barentsa, nad Rosją północno-zachodnią i nad Grecją. W Polsce dość pogodnie, temperatura w granicach od 8° do 12° C.

Wydawnictwo Państwowego Instytutu Meteorologicznego w Warszawie

Édition du soir [18h G.M.T.] — *7. VI. 24* — *N° 159 b*

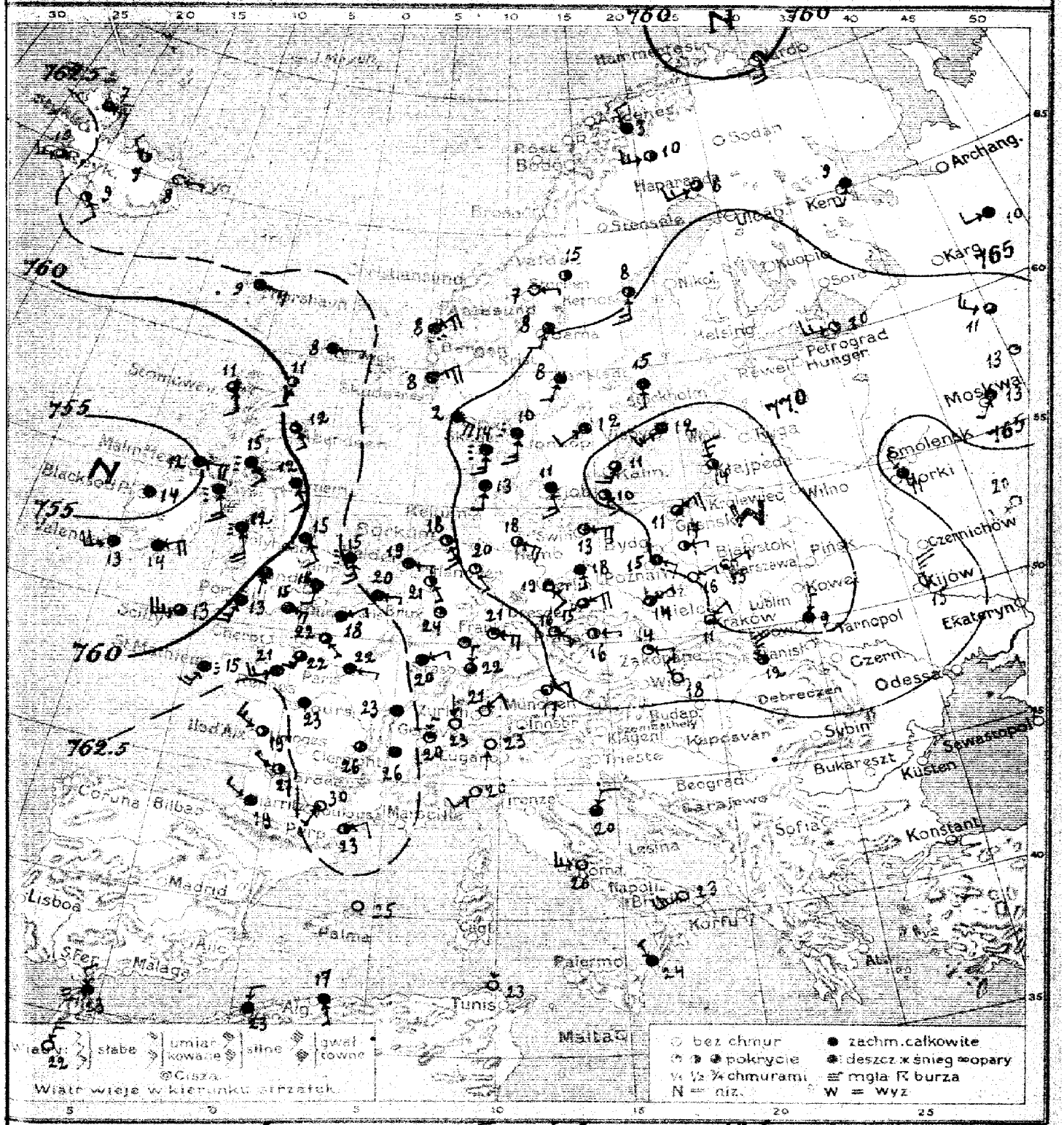

Warszawa. Wyżohary z dnia *7. VI. Sobota* 1924 r. *18-ty* Rocznik V N° 159

Przewidywany przebieg pogody w ciągu doby następnej

159 b

Wydano dnia ..... 1924 r. o godz. .....

Spostrzeżenia meteorologiczne z dnia dzisiejszego rano ecz. 7.II.24 n. N° 1

	Stacja	Ciśnienie 700 mm +	Wiatr	Zachmurzenie	Temp. °C	Opady mm	Temp. Max	Temp. Min
Polska	Wilno							
	Pińsk							
	Białystok							
	Brześć n/B							
	Kiwerce							
	Warszawa	70.4	ENE 2	1	15	0	17	–
	Łódź	70.0	ENE 2	1	16	0	18	–
	Lublin							
	Lwów	70.8	NNE 2	4	9	0	13	–
	Zakopane							
	Kraków	70.0	NE 4	1	14	0	18	–
	Cieszyn							
	Poznań	70.3	ESE 4	4	15	0	18	–
	Toruń	69.9	E 2	2	17	0	18	–
	Bydgoszcz							
	Chojnice							
	Tczew							
	Hel							
	Puck							
	Gdańsk	71.6	NE 6	2	11	0	13	–
Anglia	Lerwick	60.3	E 2	4	8	0.1		
	Stornoway	58.6	SSE 4	3	11	0		
	Aberdeen	60.6	SE 4	3	12	0		
	Holy Head	58.3	SSE 8	desz.	12	2		
	Valentia	58.3	WSW 8	4	13	6		
	Scilly	58.6	WSW 10	3	13	6		
	Yarmouth	63.1	SSE 6	desz.	15	ślad		
	Bullmouth	59.9	SE 4	4	12	0		
Hol.	Helder	63.5	E 2	4	19	0		
	Vlissingen	62.9	E 2	4	20	0		
Francja	Calais	61.5	ENE 2	4	18	–	22	–
	Brest	62.1	SSW 6	desz.	15	–	17	–
	Paris	61.9	E 2	4	22	–	26	–
	Dijon	62.3	cisza	4	23	–	26	–
	Rochefort	63.3	WNW 6	3	19	–	24	–
	Clermont	61.0	cisza	3	26	–	28	–
	Bayonne	64.7	WNW 2	4	19	–	24	–
	Rennes	62.2	WSW 6	4	21	–	25	–
	Strasbourg	63.0	N 2	3	22	–	26	–
Bel.	Bruxelles							
Niemcy	Ostenden	63.2	SE 2	1	20	0	22	–
	Borkum	64.6	SE 6	2	18	0	–	–
	Hamburg	67.0	ESE 6	2	18	0	19	–
	Swinemünde	68.0	E 6	1	13	0	19	–
	Berlin	68.1	SSE 4	4	18	0	20	–
	Dresden	67.9	ENE 3	3	15	0	18	–
	Breslau	69.9	ENE 2	2	14	0	17	–
	Frankfurt n/M	64.6	E 6	1	21	0	22	–
	Monachium	65.0	ENE 4	1	17	0	19	–
Szwecja	Filipstad	72.6	N 6	2	14	0	17	–
	Sztokholm	63.6	NNE 4	1	20	0	21	–
	Sztokholm	68.2	S 2	4	13	0	1	
	Hernösand	64.3	S 10	2	8	1	–	
	Haparanda	64.6	WSW 6	3	6	0	1	
	Wisby	70.3	SW 6	4	12	0	–	
	Karlstad	68.7	SSW 4	4	;	1	12	
	Starkien	63.8	E 2	0	7	0	12	
	Jönköping	69.6	SW 4	4	12	0	1	
Norwegja	Kristiansund	59.6	S 8	1	–	0		
	Bodö	65.0	ESE 8	4	2	5		
	Trondhjem	63.4	NE 8	desz.	8	2		
	Christiane	63.2	ENE 10	4	8	3		
Finlandja	Helsinki							
	Sortavala							
	Kuopio							
	Wasa							
	Sodankylä							
Europa	Fullin (Pawel)							
	Dorpat							
	Pilsand							
Rosja	Petrograd	68.7	W 6	1	10			
	Moskwa	68.5	SW 2	4	13			
	Horki	64.5	NW 2	4	11			
	Rijów	67.2	N 10	0	15			
	Hem	63.4	SSW 2	4	9			
	Jan Mayen							
	Thorshavn	62.5	E 6	4	9			
	Seydisfjord	63.5	E 2	0	8			
Austrja	Wien							
	Feldkirch							
	Innsbruck							
	Klagenfurt							
Czechosłowacja	Praha	63.7	E 2	2	16	–	–	
	Eger (Cheb)	66.2	ESE 2	1	16	0	1	
	Ołomuniec	67.8	E 4	1	14	0	16	
	Stara Dala							
	Kosice	66.1	N 10	2	12	0	13	
	Bratislava	65.7	NNW 2	0	18	0	21	
Węgry	Budapest							
	Szombathely							
	Szeged							
Hiszp.	Madrid							
	Coruno							
	Palma							
Włochy	Genova	64.0	SW 4	0	20			
	Firenze							
	Aspeo	65.0	NNE 4	4	20			
	Roma	62.0	W 6	0	26			
	Trapuento	62.0	WSW 10	6	23			
	Brindisi	62.0	NW 2	4	24			
	Madalena							
	Pelerino							
Bałkany	Beograd							
	Bucuresti							
	Sofja							
	Konstantynopol							
	Athenes							
	Malta							
Afryka	Bizerta	63.0	N 1	4	23			
	Alger	63.0	SSE 2	4	17			
Stacje górskie	Sonnblick (3105)							
	Zugspitze (2964)							
	Säntis (2500)							

Spostrzeżenia pilotowe

Stacja	Godz.	Wiatr i chmury	500	1000	1500	2000	2500	3000	3500	4000	4500	5000	Granica dolna chmur	Rodzaj chmur	Uwagi
Bydgoszcz															

Wydawnictwo Państwowego Instytutu Meteorologicznego w Warszawie

Edition du matin [7 h. G.M.T.] *8. VI. 24. Nº 160a*

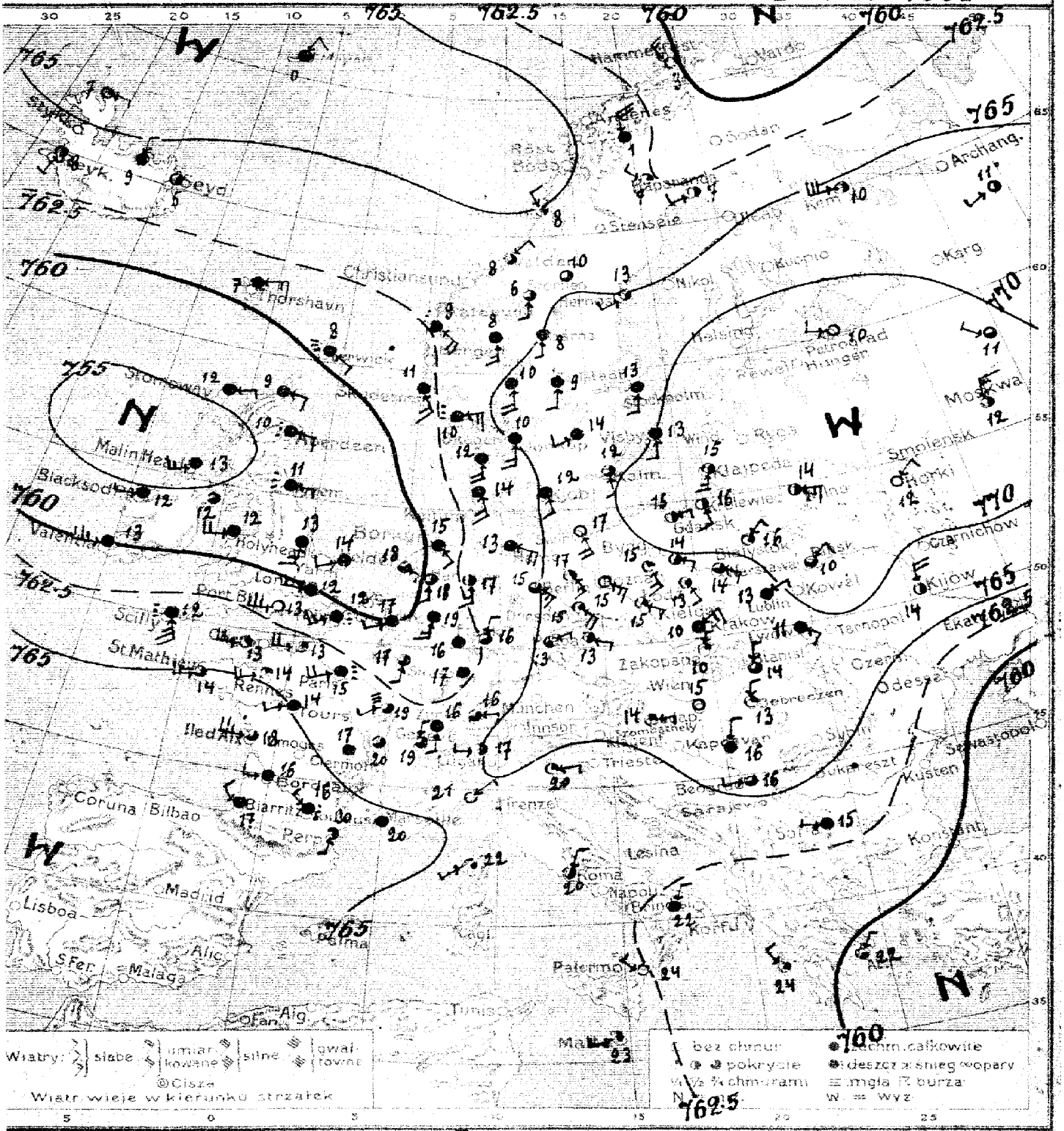

Warszawa. Mapa pogody z dnia 8. VI Niedziela 1924 r. 7 rano. Rocznik V. №160a

Przewidywany przebieg pogody w ciągu doby następnej: **Dość pogodnie, cieplej, słabe wiatry południowo-wschodnie; na południu kraju chmurno.**

L. B.

Wydano dnia 8. VI. 1924 r. o godz. 11 h. 30 m.

Spostrzeżenia meteorologiczne z dnia dzisiejszego rano 8. VI. 24. 7 h GM. T.

	Stacja	Ciśnienie 700 mm+	Wiatr	Zachmurzenie	Temp. °C.	Opady mm.	Temp. Max.	Temp. Min.
Polska	Wilno	71.6	E 6	2	14	0	15	5
	Prisk	72.8	NE 4	4	10	-	-	-
	Białystok	70.4	NE 2	1	16	0	16	4
	Brześć n/B							
	Kowierce							
	Warszawa	69.6	ESE 4	3	14	0	-	8
	Łódź	69.0	SE 4	1	13	0	-	8
	Lublin	69.1	ENE 2	4	13	0	12	9
	Lwów	69.1	ESE 4	4	11	0	-	8
	Zakopane	67.3	N 4	1	10	0	10	2
	Kraków	68.5	NE 6	4	10	0	-	7
	Cieszyn							
	Poznań	68.8	SE 6	1	15	0	-	7
	Toruń	69.0	ESE 2	2	14	0	-	9
	Bydgoszcz							
	Chojnice							
	Tczew							
	Hel							
	Puck							
Bałtyk	Gdańsk	70.0	ENE 2	1	15	0	-	8
Anglia	Leranck	60.6	SE 2	mgła	8	-		
	Stornoway	56.3	E 2	4	12	3		
	Aberdeen	57.3	ESE 4	deszcz	10	1		
	Holy Head	58.0	WNW 8	4	12	10		
	Valentia	61.4	WSW 10	4	13	0.2		
	Scilly	63.7	SSE 10	deszcz	12			
	Yarmouth	59.0	WSW 4	4	14	3		
	Plymouth	56.3	SE 2	deszcz	11			
Hol.	Helder	58.7	SE 4	3	18	0	-	16
	Harlingen	59.7	SSE 4	3	18	0	-	15
Francja	Cherbourg	60.1	SW 6	deszcz	12			
	St Nazaire	64.6	W 6	3	14			
	Paris	62.2	WSW 8	deszcz	15	1	-	15
	Dijon	62.5	SW 2	mgła	19	0	-	14
	Rochefort	66.4	WNW 10	3	18	0	-	14
	Clermont	63.6	cisza	4	17			
	Bayonne	67.9	NW 1	4	17	0	-	16
	Rennes	65.5	WSW 6	1	14	0.2	-	11
	Strasbourg	62.4	cisza	4	17	0	-	12
Bel.	Bruxelles	60.1	SW 4	4	17	ślad	-	15
Niemcy	Kiel	64.1	SE	2	17	0	-	9
	Borkum	61.3	SE 4	4	15	0		-
	Hamburg	63.2	SE 6	4	13	0	-	11
	Swinemünde	67.0	SSE 8	0	17	0	-	10
	Berlin	65.9	SE 6	2	17	0	-	-
	Dresden	65.4	SE 8	1	15	0	-	8
	Breslau	67.2	ESE 4	1	15	0	-	7
	Frankfurt n/M	63.1	NNE 2	3	16	0	-	11
	Magdeburg	64.7	SE 4	3	15	0	-	9
	Königsberg	72.4	S 6	2	15	0	-	7
Szwajc.	Genève	64.6	NNE 1	3	19	0.1	-	14
	Zurich	64.4	E 1	3	16	0	-	11
	Lugano	65.6	W 1	2	17	-	-	-
Dania	Kjöbenhavn	67.4	SSE 4	4	12	0		
	Skagen	65.7	SSE 6	4	10	ślad		
	Hanstholm	63.9	SSE 6	4	12	0		
	Blavandshuk	63.5	SSE 8	4	14	0		
	Hammerodde	-	-	-	-	-	-	-

	Stacja	Ciśnienie 700 mm+	Wiatr	Zachmurzenie	Temp. °C	Opady mm	Temp. Max.	Temp. Min.
Szwecja	Stockholm	69.5	S 4	4	13	0	-	9
	Hernösand	64.7	SW 2	1	13	0	-	
	Haparanda	63.6	SW 4	2	7			
	Wisby	70.4	S 4	4	13	0		
	Karlstad	68.2	S 4	4	9	0.1	-	8
	Storlien	64.9	S 4	3	6	0	-	1
	Jönköping	69.9	SW 4	4	14	0.1	-	9
Norwegia	Lofoten	60.0	NW 6	0	3			
	Bronnö	65.6	NW 4	2	8	0		
	Valdoesund	64.1	NE 2	3	8	0		
	Skudesnes	69.4	SSE 6	4	11	0		
Finlandja	Helsinki							
	Sortavala							
	Kuopio							
	Wasa							
	Sodankylä							
Estonja	Tallin (Reval)							
	Dorpat							
	Filsand							
Rosja	Petrograd	71.7	W 4	0	10	0		
	Moskwa	71.1	N 6	2	12	0		
	Kejsur	67.2	N 8	2	14	0		
	Kem	65.8	W 12	2	10	0		
	Horki	71.5	NE 4	0	12	0		
	Jan Mayen	65.6	NE 4	4	0	ślad		
	Thorshavn	62.2	E 6	4	7	0		
	Seydesfiord	64.3	cisza	opady	5	-		
Austrja	Wien							
	Feldkirch							
	Innsbruck							
	Klagenfurt							
Czechosłowacja	Praha	66.3	ESE 2	2	13			
	Eger (Cheb)	65.3	ENE 2	1	13	0	-	6
	Odmanice							
	Stara Dala							
	Rosnice	66.0	N 2	3	14	0	-	10
Węgry	Budapest	65.8	cisza	0	15	0	23	-
	Szombathely	65.9	E 2	1	14	0	18	7
	Szeged	65.6	N 4	4	16	0	22	11
Hiszp.	Madrid							
	Corunna							
	Palma							
Włochy	Genova	64.0	NE 2	0	21			
	Rzym	64.0	NW 4	0	21			
	Venezia	64.2	E 1	1	20			
	Roma	63.3	NNE 4	2	20			
	Napoli							
	Turyn	62.0	N 4	4	22			
	Maddalena	62.7	NW 2	0	21			
	Palermo	62.5	NNW 4	0	24			
Bałkany	Beograd	65.8	W 2	3	16	0	-	13
	Bucuresti							
	Sofja	62.8	WNW 2	4	15	8	17	14
	Konstantynopol							
	Athenes	59.7	NNE 2	1	22	0	-	18
	Malta	63.0	SW 2	2	23			
Afryka	Tunis							
	Alger							
Stacje górskie	Sonnblick (3105)							
	Zugspitze (2964)							
	Säntis (2500)							

Spostrzeżenia pilotowe.

Stacja	Godz.	Wiatr dolny	500	1000	1500	2000	2500	3000	3500	4000	4500	5000	Kierunek chmur	Rodzaj chmur	Uwagi
Warszawa	5^00	E 2	ESE 7	ESE 6	ESE 6	SE 6	E 3	-	-	-	-	-	-	-	-

№ 160 2

Ogólny stan atmosfery w dniu 8. VI. 24.
Obszar wysokiego ciśnienia nad Rosją zachodnią, Bałtykiem i Polską; niskiego nad Atlantykiem i Anglją. – W Polsce chmurno i nieco ciepłej [od 10° do 16° C.] –

Wydawnictwo Państwowego Instytutu Meteorologicznego w Warszawie

Édition du soir [18 h. G.M.T.] — *8. VI. 24. N° 160 b.*

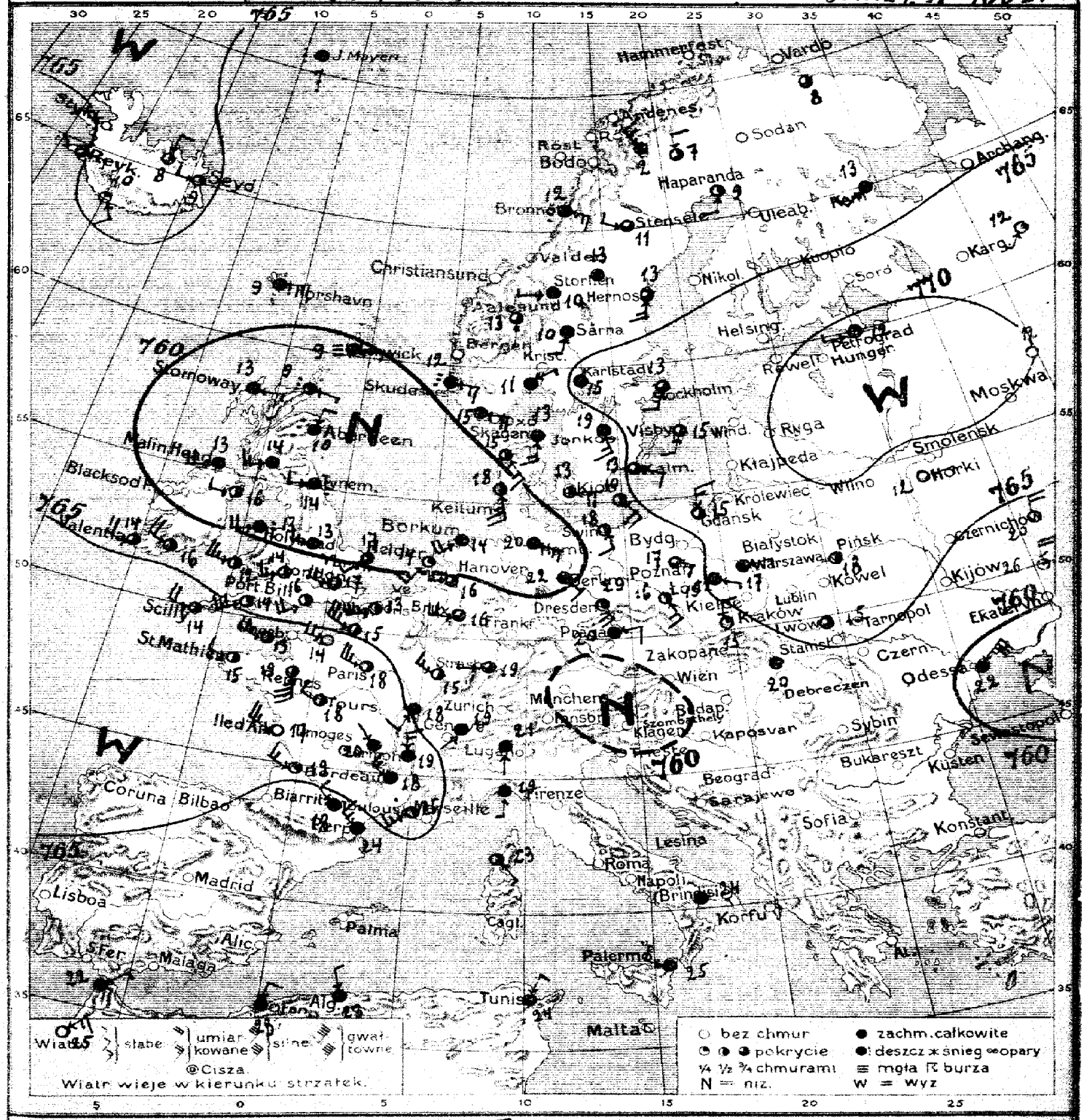

Warszawa. Izobary z dnia 8. VI. Niedziela 1924 r. 18 h. no. Rocznik V. N° 160b.

Prawdopodobny przebieg pogody w ciągu doby następnej

Wydano dnia *1924 r. o godz.*

Spostrzeżenia meteorologiczne z dnia dzisiejszego rano

	Stacja	Ciśnienie 700 mm.	Wiatr	Zachmurzenie	Temp. °C.	Opady mm.	Temp. Max.	Temp. Min.
Polska	Wilno							
	Płock	67.2	cisza	2	18	0	21	—
	Białystok							
	Brześć n/B							
	Kowieńsk							
	Warszawa	65.0	E2	4	17	0	18	—
	Łódź	65.3	ESE2	4	15	0	17	—
	Lublin	65.4	cisza	3	15	0	17	—
	Lwów							
	Zakopane							
	Kraków	64.4	N4	1	15	0	16	—
	Cieszyn							
	Poznań	64.0	ESE4	3	17	0	20	—
	Toruń	64.8	SE2	1	18	0	18	—
	Bydgoszcz							
	Chojnice							
	Tczew							
	Hel							
	Puck							
	Gdańsk	65.3	N3	2	15	0	16	—
Anglia	Lerwick	55.8	E2	mgła	9	0.1		
	Stornoway	56.4	E2	4	13	0		
	Aberdeen	—	NNE4	deszcz	10	11		
	Holy Head	59.7	NSW3	—	13	ślad		
	Valentia	64.5	W3	3	14	0		
	Scilly	65.7	WNW3	3	14	0		
	Yarmouth	59.7	SW2	3	17	0.6		
	Plymouth	56.4	W4	deszcz	14	1		
Hol.	Helder	59.4	SSW3	1	14	5		
	Vlissingen							
	Kalais	67.6	NSW4	2	13	—		
Francja	Brest	67.0	W4	4	15	—		
	Nancy	65.0	WNW2	3	18	—		
	Paris	64.0	SSW4	4	18	—		
	Dijon	64.8	WNW2	0	17	—		
	Ile d'Aix	64.3	NW1	4	20	—		
	Clermont	68.3	WNW3	1	19	—		
	Bordeaux	66.3	SSE4	0	19	—		
	Rennes	67.8	W2	3	19	—		
	Strasbourg							
Bel.	Bruxelles							
Niemcy	Aachen	62.0	W0	3	16	0.4		
	Berlin	59.5	SW3	4	14	ślad		
	Hamburg	59.1	ESE6	4	20	0		
	Stettin	61.7	SSE4	2	18	0		
	Magdeburg	59.6	SE4	4	22	0		
	Poznań	60.5	SE3	2	20	0		
	Dresden	62.9	SE6	7	16	0		
	Breslau							
	Frankfurt n/M							
	München							
Szwajc.	Genève							
	Zürich	64.4	SW1	4	16	2		
	Lugano	60.7	S1	4	21	0		
Dania	Kiöbenhavn	63.2	E3	2	13	0		
	Skagen	63.2	S6	4	13	0		
	Hanstholm	60.2	SE6	3	16	0		
	Blavandshuk	59.3	SSE10	2	18	0		
	Hammerhus	64.0	SE8	2	10	0		

	Stacja	Ciśnienie 700 mm.	Wiatr	Zachmurzenie	Temp. °C.	Opady mm.	Temp. Max.	Temp. Min.
Szwecja	Stockholm	58.5	SSW4	2	13	0		
	Hernösand	63.0	S6	3	13	0		
	Haparanda	62.9	SSW3	1	9	0		
	Wisby	67.2	SSW2	2	15	0		
	Karlstad	65.2	cisza	4	15	ślad		
	Storlien	62.7	W2	4	10	—		
	Jönköping	64.7	SSE6	4	19	0		
Norwegja	Jarlsberg	64.5	NE2	4	11	0		
	Arendals	63.3	ESE6	deszcz	12	ślad		
	Bergen	60.4	E3	4	11	0.3		
	Christiansand	60.6	ESE6	deszcz	12	—		
	Skudeshes							
Finlandja	Helsinki							
	Sortavala							
	Kuopio							
	Wasa							
	Sodankylä							
Estonja	Talin (Reval)							
	Dorpat							
	Pitsand							
Rosja	Petrograd	70.1	W2	1	12			
	Moskwa							
	Horki	68.9	E2	0	12	—		
	Odessa	59.3	NE1	4	22	—		
Austrya	Jan Mayen	63.2	—	deszcz	7	0		
	Thorshavn	62.5	ENE6	4	9	1		
	Seydisfiord	65.2	W4	1	9	—		
	Wien							
	Feldkirch							
	Innsbruck							
	Klagenfurt							
Czechosławacja	Praha	61.0	E4	4	20	—		
	Eger (Cheb)	61.7	cisza	1	22	0		
	Olomouc							
	Stara Dala							
	Koszyce	62.0	cisza	4	20	—		
Węgry	Budapest							
	Szombathely							
	Szeged							
Hiszp.	Madrid							
	Coruna							
	Palma							
Włochy	Genova	62.0	S2	4	19			
	Firenze							
	Taranto	61.0	cisza	4	24			
	Roma							
	Messina	62.0	WNW4	4	25			
	Napoli							
	Brindisi							
	Maddalena							
	Palermo							
Bałkany	Beograd							
	Bucuresti							
	Sofja							
	Konstantynopol							
	Athènes							
Afryka	Malta							
	Tunis	64.0	NNE2	4	24			
	Alger	64.0	NNW2	4	23			
Stacje górskie	Snežnik (1305)							
	Lubspitze (2964)							
	Säntis (2500)							

Spostrzeżenia pilotowe.

Stacja	Godz.	Wiatr dolny	500	1000	1500	2000	2500	3000	3500	4000	4500	5000	Chmury dolne chmury	Rodzaj chmur	Uwagi
Warszawa															

Wydawnictwo Państwowego Instytutu Meteorologicznego w Warszawie

Édition du matin (7h. G.M.T.). **9. VI. 24. N° 161a**

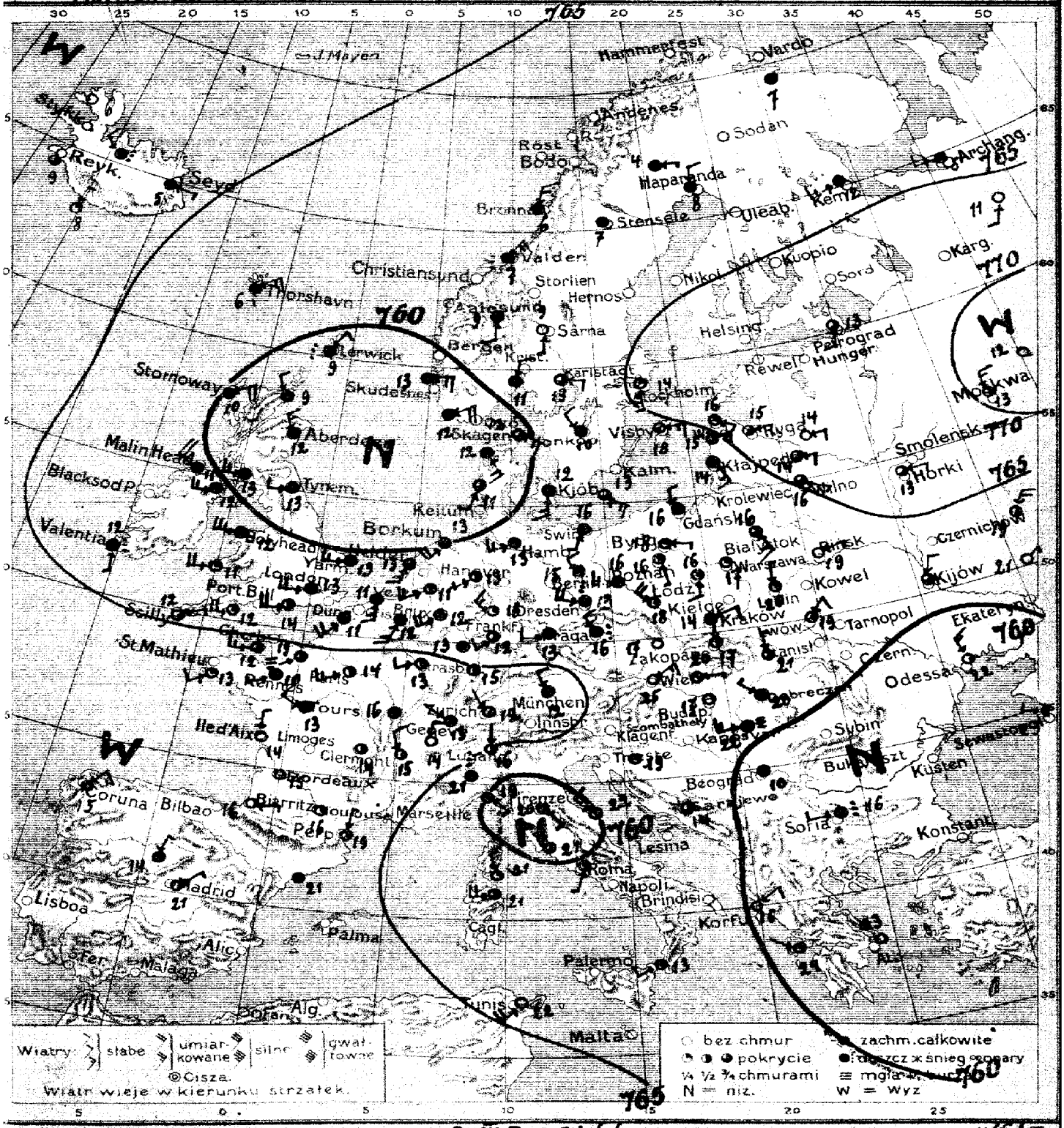

Warszawa. Mapa pogody z dnia **9. VI Poniedziałek** *1924 r. 7 rano. Rocznik V. N° 161a*

Przemidywany przebieg pogody w ciągu doby następnej: **przejściowy wzrost zachmurzenia i miejscowe opady z burzami, zwłaszcza na północy Polski, pozatem dość pogodnie, lekkie ochłodzenie i umiarkowane wiatry zachodnie.**

Wydano dnia **9. VI.** *1924 r. o godz.* **11** *4*

Spostrzeżenia meteorologiczne z dnia dzisiejszego rano

	Stacja	Ciśnienie 700 mm.	Wiatr	Zachmurzenie	Temp. °C.	Opady mm.	Temp. Max.	Temp. Min.
Polska	Wilno	65.0	ESE2	3	16	1	18	10
	Pińsk	63.9	E2	0	19	0	21	–
	Białystok	62.9	SE6	3	16	14	20	6
	Brześć n/B							
	Kowel							
	Warszawa	62.2	cisza	1	17	0	18	13
	Łódź	62.5	S4	1	16	0	17	11
	Lublin	61.1	N2	0	20	0	–	12
	Lwów	62.0	NE4	1	19	0	17	12
	Jaksprane	61.2	N4	2	17	0	19	7
	Kraków	62.5	ENE4	4	14	ślad	16	11
	Oświęcim							
	Poznań	61.8	SSE2	2	16	0	20	8
	Toruń	61.5	S2	1	17	0	–	12
	Bydgoszcz	61.8	E2	1	18	0	21	8
	Chojnice							
	Tczew							
	Hel							
	Puck							
Bałtyk	Gdańsk	62.0	NNW4	4	16	0	16	12
Anglia	Lerwick	58.5	NE2	deszcz	9	6	–	–
	Stornoway	59.1	ENE8	4	10	0.2		
	Aberdeen	57.5	NNW6	4	12	0.1		
	Holy Head	60.6	W10	deszcz	12	ślad		
	Valentia	61.8	SSE2	— " —	12	4		
	Scilly	65.1	ENE2	1	12	—		
	Yarmouth	60.8	W6	4	13	4		
	Plymouth	57.9	W4	4	13	4		
Hol.	Helder	60.2	SSW6	3	13	0.3		
	Vlissingen	60.7	S6	4	12	–		
Francja	Calais	62.4	SW8	4	11	0.1	–	10
	St. Quentin	66.5	WSW4	1	13	0	–	11
	Paris	65.7	WSW6	2	14	2	–	10
	Dijon	66.1	cisza	1	16	ślad	–	5
	Belfort	67.4	N2	0	14	13	–	9
	Clermont	66.3	cisza	2	14	0	–	6
	Biarritz	67.2	E2	0	16	0	–	9
	Rennes	67.4	WSW2	mgła	10	0.6	–	8
	Strasbourg	66.4	cisza	2	15	1	–	9
Bel.	Bruxelles	—	SSW6	4	12	—	—	—
Niemcy	Aachen	63.7	SW8	4	12	1	–	10
	Borkum	64.9	SW6	4	13	ślad	–	—
	Hamburg	61.4	WSW6	4	13	3	–	12
	Swinemünde	60.3	SSW2	4	16	0	–	12
	Berlin	61.7	NW4	4	15	0.1	–	10
	Breslau	63.2	WNW6	deszcz	12	1	–	12
	Frankfurt n/M	67.2	WNW6	1	18	0	–	8
	Monachium	64.2	SW4	3	12	0.5	–	10
	Norymberga	65.7	NW2	4	12	0.2	–	11
Szwajc.	Kajaeda	64.6	SE6	4	14	0	–	8
	Genewa	65.9	NNE4	0	14	0	–	11
	Zurich	66.0	NW1	1	12	15	–	10
	Lugano	61.2	N1	2	16	6	–	12
Dania	Kjöbenhavn	60.7	S6	4	12	0		
	Skagen	59.5	ESE6	3	12	0		
	Hernösholm	58.0	SE6	4	12	0		
	Blaavandshuk	58.8	SSW4	3	11	2		
	Hammerhus	61.1	SE6	3	13	0		

	Stacja	Ciśnienie 700 mm.	Wiatr	Zachmurzenie	Temp. °C.	Opady mm.	Temp. Max.	Temp. Min.
Szwecja	Stockholm	65.2	S2	1	14	0	–	3
	Sztokholm	61.6	cisza	4	7	0	–	5
	Haparanda	62.7	N4	4	8	0	–	5
	Wisby	64.0	E6	1	18	0	–	–
	Karlstad	63.6	E4	3	13	0	–	3
	Sztokholm	62.3	S2	4	9	0	–	2
	Jönköping	63.1	NW4	4	10	0	–	10
Norwegia	Christiansund	58.5	ENE8	4	12	0		
	Bronnö	64.1	NNE6	4	6	0		
	Christiansund	61.7	NNE4	4	11	0		
	Bodö	58.7	E6	4	13	ślad		
Finlandja	Helsinki							
	Sortavala							
	Kuopio							
	Wasa							
	Sodankylä							
Łotwa	Windau	60.6	E4	1	15	0		
	Dyneburg	64.4	ENE6	3	15	0		
	Libawa	55.8	SE4	1	16	0		
Rosja	Petrograd	69.5	S4	3	13	0		
	Moskwa	70.1	N3	2	13	0		
	Rżew	62.6	NNE4	3	19	0		
	Odessa	58.0	NNW6	1	22	2		
	Sewastopol	64.6	W4	4	12	0		
	Jan Mayen							
	Thorshavn	62.8	ENE6	4	6	0		
	Seydisfiord	66.0	E2	4	5	—		
Austrya	Wiedeń							
	Feldkirch							
	Innsbruck							
	Klagenfurt							
Czechosłowacja	Praga	62.5	NW4	deszcz	16	ślad	–	13
	Eger (Cheb)	63.9	W4	4	13	3	–	11
	Doman	61.1	cisza	0	17	0	–	10
	Stara Dala							
	Kaszyce	60.5	N2	1	21	0	–	14
Węgry	Preszburg	60.9	E2	1	20	0	–	9
	Budapest	61.0	cisza	0	17	0	24	13
	Debreczyn	60.5	NW2	4	20	0	25	12
	Szeged	62.2	W6	mgła	22	0	29	12
Hiszp.	Madrid	64.0	NE2	0	21	–		
	Coruna	65.0	NNE4	4	15	–		
	Malaga	65.0	NNW6	0	21	–		
Włochy	Genua	59.1	SE2	0	19	–		
	Firenze	58.6	SE1	2	20	–		
	Torino	60.4	ESE2	deszcz	21	–		
	Rzym	60.1	SSW2	2	22	–		
	Palermo	58.3	cisza	3	21	–		
	Palermo	60.1	NW4	2	22	–		
	Maddalena	58.0	W8	2	21	–		
	Messina	60.5	WSW4	1	13	–		
Bałkany	Belgrad	59.5	cisza	4	10	0		
	Bucarest							
	Sofja	58.3	W2	deszcz	16	3	15	15
	Konstantynopol	60.0	NE4	0	10	–		
	Athenae	58.4	cisza	0	23			
Afryka	Malta							
	Tunis	65.0	SW8	0	22			
	Alger							
Stacje górskie	Semmlitsch (3105)							
	Ingemitze (2964)							
	Sonnis (2500)							

Spostrzeżenia pilotowe

Stacja	0000 z	Wiatr dolny	500	1000	1500	2000	2500	3000	3500	4000	4500	5000	Zjawiska atmosferyczne	Rodzaj chmur	Uwagi
Warszawa															

Ogólny stan atmosfery w dniu 9. VI. 24 r. № 161 a

Wysokie ciśnienie nad Rosją, Islandją i zatoką Biskajską, niskie nad morzem Północnem i Bałkanami. W Polsce dość pogodnie ciepło.

Wydawnictwo Państwowego Instytutu Meteorologicznego w Warszawie

Édition du soir [18 h. G. m. t.]. *9. VI. 24 r. № 161 b.*

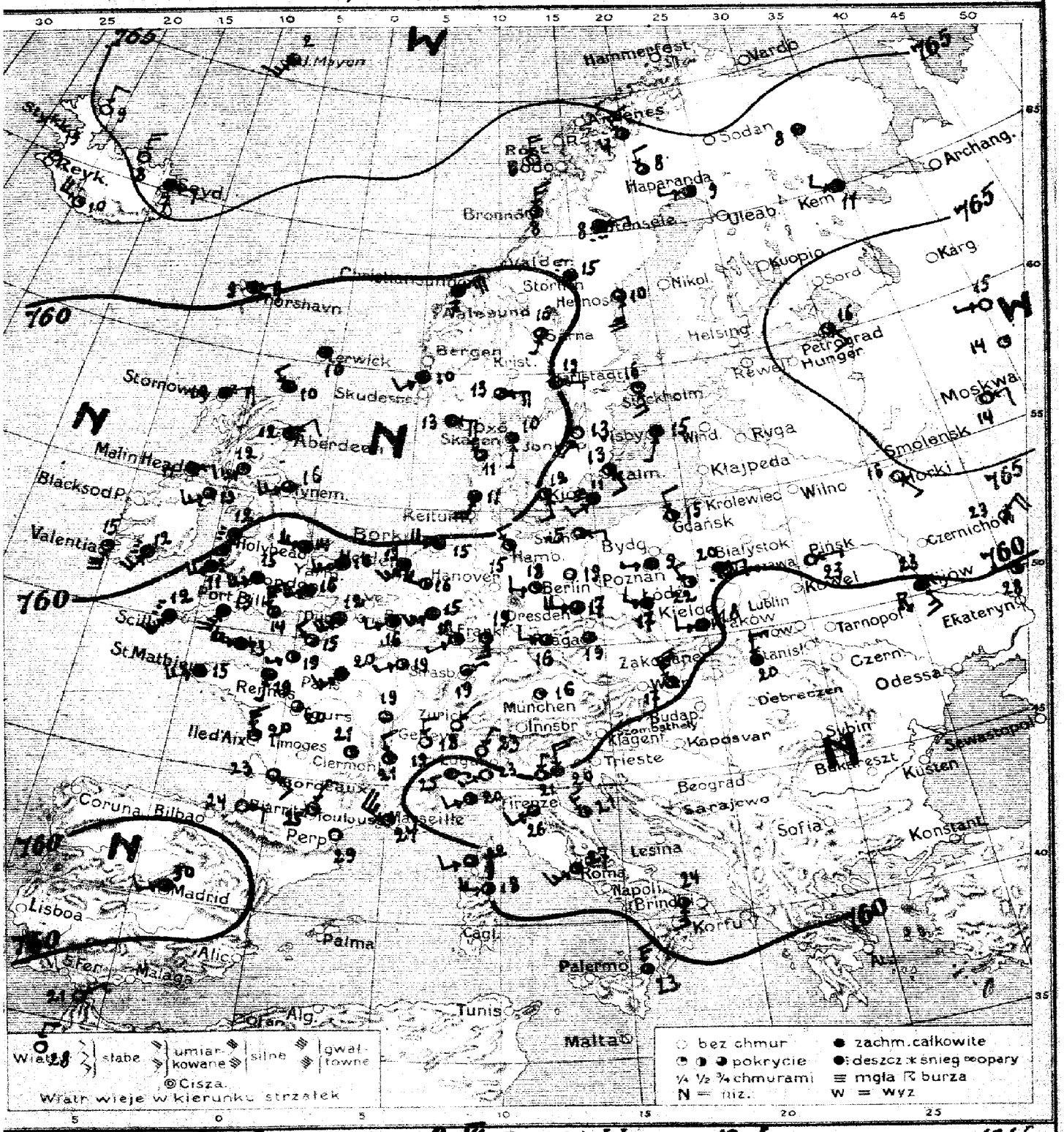

Warszawa. Mapa pogody z dnia **9. VI. Poniedziałek** *1924 r.* **10 h.** *rano. Rocznik V №* **161 b.**

Przewidywany przebieg pogody w ciągu doby następnej

Wydano dnia *1924 r. o godz.*

Spostrzeżenia meteorologiczne z dnia dzisiejszego rano-cca. 9 h 21 m Nr. 14

	Stacja	Ciśnienie 700 mm +	Wiatr	Zachmurzenie	Temp. °C.	Opady mm.	Temp. Max.	Temp. Min.
Polska	Wilno							
	Prusk	64.9	E 2	0	23	0.1	27	
	Białystok							
	Brześć n/B							
	Kiniewce							
	Warszawa	60.2	E 4	deszcz	20	ślad	26	
	Łódź	61.2	NW 4	1	22	0	25	
	Lublin							
	Lwów							
	Zakopane							
	Kraków	60.9	W 4	4	18	0.3	21	
	Oleszyce							
	Poznań	62.6	W 2	4	19	0	22	
	Toruń							
	Bydgoszcz							
	Chojnice							
	Tczew							
	Hel							
	Płock							
	Gdańsk	61.2	NNW 4	2	15	3	18	
Anglia	Lerwick	57.2	cisza	4	10	0.3		
	Stornoway	58.0	ENE 6	4	10	0		
	Aberdeen	58.1	NE 4	4	12	0		
	Holy Head	60.0	SSW 8	deszcz	12	ślad		
	Valentia	57.2	S 2	1	9	6		
	Scilly	62.1	SSW 6	deszcz	12	3		
	Yarmouth	61.2	WSW 6	4	16	0.2		
	Plymouth	58.9	WSW 6	3	16	0		
Hol.	Helder	61.9	SSW 6	4	15	0.2	16	
	Rotterdam	62.0	W 8	2	16	3	17	
Francja	Calais	63.0	SW 8	4	12	-	16	
	Brest	64.2	WSW 8	4	15	-	17	
	Paryż	63.5	SW 6	4	20	-	22	
	Dijon	63.4	cisza	3	19	-	23	
	Rochefort	63.4	NNW 8	1	20	-	22	
	Clermont	62.6	cisza	1	21	-	22	
	Bajonne	62.0	E 4	0	24	-	24	
	Reims	63.9	S 2	4	19	-	21	
	Strasburg	63.5	NE 2	2	19	-	24	
Bel.	Bruxelles	63.1	WSW 4	4	16	-	19	
Niemcy	Hallum							
	Borkum	60.6	W 8	4	15	1	16	
	Hamburg	61.7	NW 4	2	15	5	18	
	Swinemünde	61.4	E 2	3	15	ślad	19	
	Berlin	63.1	cisza	0	15	0	21	
	Dresden	63.1	W 8	3	17	0	19	
	Breslau	62.4	NNW 4	4	17	0	20	
	Frankfurt n/M	64.7	SSE 6	2	19	0	19	
	München	64.3	cisza	1	16	0	19	
	Aachon	67.7	SW 6	4	15	0	17	
Duńskie	Skagen	63.8	N 4	0	19	0		
	Bern	63.9	NE 1	0	18	0		
	Lugano	60.8	NNE 2	0	23	0		
Norwegia	Kristiansund	60.3	SSE 4	2	12	ślad		
	Skagen	58.8	S 2	4	10	2		
	Stockholm	58.4	NW 2	3	11	1		
	Haparanda	58.4	SSW 8	4	11	0		
	Haparanda	57.5	NW 6	4	11	0		

	Stacja	Ciśnienie 700 mm +	Wiatr	Zachmurzenie	Temp. °C.	Opady mm.	Temp. Max.	Temp. Min.
Szwecja	Stockholm	62.6	SSE 6	1	16	0	24	
	Hernösand	61.7	S 10	3	10	0	12	
	Haparanda	63.2	W 2	4	9	0	12	
	Wisby	62.4	SSW 2	4	15	0		
	Karlstad	60.4	E 2	4	19	0	22	
	Sztokholm	62.2	ENE 2	deszcz	8	3	13	
	Jonkoping	60.2	SW 4	4	11	0	19	
Norwegia	Kristiansund	60.3	N 8	0	6	-		
	Bronnö	62.8	N 6	mgła	8	-		
	Vardö	60.9	NE 10	4	2	-		
	Skudesnes	58.4	SW 4	4	10	-		
Finlandja	Helsinki							
	Sortavala							
	Kuopio							
	Wasa							
	Sodankylä							
Estonia	Fallin (Reval)							
	Dorpat							
	Filsand							
Rosja	Petrograd	66.0	SE 4	1	16	-		
	Moskwa	67.7	E 4	0	14			
	Orel	64.8	SE 2	0	16			
	Kijów	59.2	SE 6	burza	21			
	Jeni	61.5	WNW 2	4	11			
Austro-Węgry	Ivo Mayen							
	Zhonwiam	60.3	ENE 6	4	9			
	Seydenwerd	66.1	E 4	4	7			
	Wiedeń							
	Feldkirch							
	Innsbruck							
	Klagenfurt							
Czechosłowacja	Praga	63.0	cisza	3	19	ślad	30	
	Tarnów (Mel)	63.4	W 4	2	16	0		
	Ołomuniec							
	Stare Data							
Węgry	Nagyca	58.6	N 4	4	20	0	25	
	Bratislava	60.1	NNW 4	1	17	0	23	
	Budapeszt							
	Szombathely							
	Szeged							
Hiszp.	Madrid	59.0	WSW 4	4	30	-		
	Corvna							
	Palma							
Włochy	Genova	59.5	WSW 4	2	20	2		
	Florencja	57.1	SW 4	2	26	0		
	Aspio	59.5	NW 6	1	21	0		
	Roma	59.0	SW 6	2	27	-		
	Wenecja	60.1	N 6	4	20	0		
	Neapol	58.5	S 6	3	24	-		
	Maddalena	59.1	W 6	2	18	0		
	Messina	61.0	NNW 6	2	23	0		
Bałkany	Belgrad							
	Bucarest							
	Sofja							
	Konstantynopol							
	Ateny							
	Malta							
Stacje górskie	Taubat	60.0	N 4	0	28			
	Sonnblick (3100)	61.0	NE 4	0	21			
	Zugspitze (2964)							
	Säntis (2500)							

Spostrzeżenia pilotowe.

Stacja	Chmury	Kierunek	500	1000	1500	2000	2500	3000	3500	4000	4500	5000	Prędkość w km/h	Uwagi
Warszawa														

Wydawnictwo Państwowego Instytutu Meteorologicznego w Warszawie

Édition du matin [7h. G.M.T.] *10.VI.24. N° 1624*

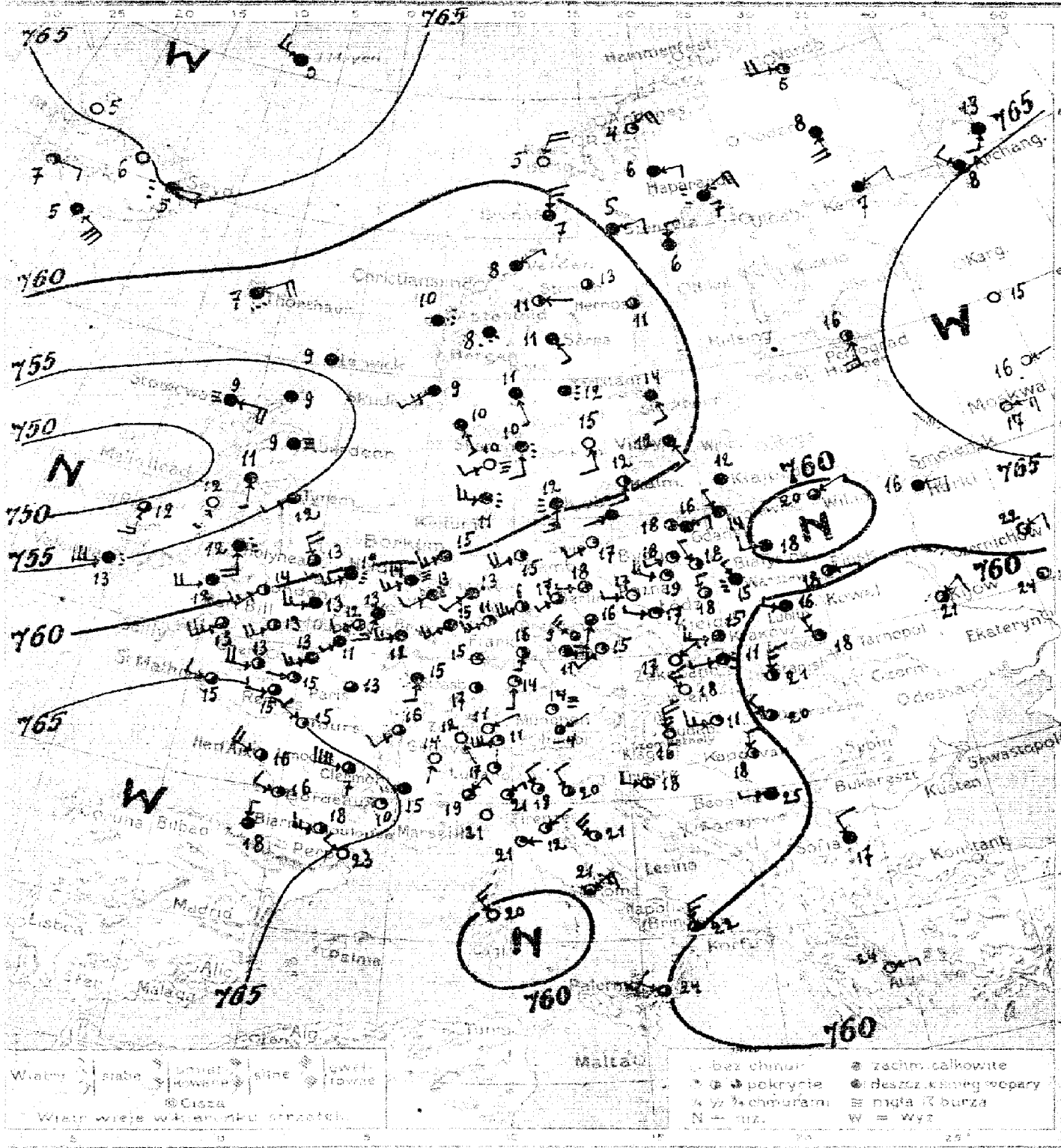

Warszawa. Mapa pogody z dnia **10. VI. Wtorek** 1924 r. o godzinie 7 rano. Barometr w Warszawie wskazywał 760 mm. Prawdopodobny przebieg pogody w ciągu doby następnej **Przejściowe zmniejszenie zachmurzenia, ciepło, słabe wiatry z kierunków zachodnich.-**

W. N.

Wydano dnia **10. VI.** 1924 r. o godz. 11½

Spostrzeżenia meteorologiczne z dnia dzisiejszego rano

	Stacja	Ciśnienie 700mm.	Wiatr	Zachmurzenie	Temp. °C.	Opady mm.	Temp. Max.	Temp. Min.
Polska	Wilno	58.2	ESE 2	3	20	0	23	12
	Pińsk	60.5	E 2	2	16	3.0	—	12
	Białystok	60.2	N 4	4	13	5	25	14
	Brześć n/B							
	Kiwerce							
	Warszawa	60.3	NW 4	deszcz	15	6	—	12
	Łódź	61.5	NNW 3	3	12	ślad	—	14
	Lublin	58.3	NNW 4	4	16	5	22	14
	Lwów	58.7	NW 2	2	18	0	—	7
	Jakopane	63.5	NE 2	deszcz	11	3.8	18	11
	Kraków	62.2	NNW 2	4	13	—	—	12
	Cieszyn							
	Poznań	62.7	WNW 4	3	16	0	—	13
	Toruń	62.4	NW 2	1	18	0	—	20
	Bydgoszcz	61.3	calm 0	1	18	0	23	15
	Chojnice							
	Tczew							
	Hel							
	Puck							
NW	Gdańsk	62.2	ENE 4	4	13	0	—	16
Anglia	Lerwick	64.3	cisza	4	8	ślad		
	Stornoway	59.8	E 8	mgła	9	0		
	Aberdeen	54.6	cisza	— " —	8	2		
	Holy Head	56.9	S 8	deszcz	12	3		
	Valentia	55.0	WSW 2	— " —	13	4		
	Pembroke	59.2	WNW 3	4	12	2		
	Yarmouth	60.3	SW 4	deszcz	12	2		
	Tynemouth	55.5	SW 5	4	12	2		
Hol.	Helder	61.2	SW 6	mgła	14	0		
	Vlissingen	61.2	SSW 4	4	11	0.4		
Francja	Calais	61.6	SW 4	4	12	1		
	St. Denys	63.3	W 4	3	15	0.2	—	12
	Paris	63.8	cisza	3	15	0.5	—	10
	Dijon	63.3	SW 4	3	16	0	—	9
	Rochefort	65.3	WNW 3	2	16	0	—	16
	Clermont	64.3	cisza	4	15	0	—	7
	Biarritz	60.4	NE 2	4	18	0	—	13
	Rennes	64.8	W 4	3	15	0	—	11
	Strasbourg	63.1	cisza	2	12	0	—	12
Bel.	Bruxelles	62.9	WSW 4	4	12	0.6	—	9
Niemcy	Memel	61.0	SW 2	4	13	3	—	11
	Berlin	59.7	SW 3	4	15	ślad	—	—
	Hamburg	61.1	SW 3	2	15	0.1	—	—
	Swinemünde	60.7	SW 4	1	17	0	—	9
	Berlin	62.2	W 2	3	16	0	—	13
	Dresden	63.1	SSW 4	3	16	ślad	—	9
	Breslau	62.5	WNW 4	1	17	0.3	—	11
	Bamberg	63.3	S 2	2	16	0	—	9
	Monachium	63.4	cisza	mgła	14	0	—	8
	Koepenick	61.6	—	4	12	0	—	6
Szwajc.	Genewa	64.2	SSW 1	0	14	0	—	9
	Zurich	63.8	NE 1	0	11	0	—	8
	Lugano	63.6	N 1	1	17	0	—	12
Dania	Kjøbenhavn	59.6	S 6	deszcz	12	1		
	Skagen	56.5	SW	— " —	10	0		
	Hanstholm	56.3	SW 4	mgła	10	1		
	Blaavandshuk	57.4	SSE 5	deszcz	11	5		
	Hammerhus	60.2	WSW	—	—	0		

	Stacja	Ciśnienie 700mm.	Wiatr	Zachmurzenie	Temp. °C.	Opady mm.	Temp. Max.	Temp. Min.
Szwecja	Stockholm	58.4	SE 4	4	14	0	—	10
	Hernösand	58.3	cisza	3	11	0		
	Haparanda	57.7	NE 6	deszcz	7	8		
	Wisby	58.1	SE 4	4	12	0.1		
	Karlstad	57.6	cisza	deszcz	12	7	—	11
	Stortlen	57.2	E 1	2	11	0	—	4
	Jönköping	58.1	SSE 4	4	15	0.1	—	12
Norwegja	Christiania	61.3	NNE 3	0	6	0		
	Bronö	58.4	N 6	4	7	0		
	Valdersund	57.8	NE 2	3	8	ślad		
	Stavanger	56.1	SW 5	4	9	0.6		
Finlandja	Helsinki							
	Sortavala							
	Kuopio							
	Wasa							
	Sodankylä							
Estonja	Pälkn (Revel)							
	Dorpat							
	Filsand							
Rosja	Petrograd	64.1	SSE 3	3	16	0		
	Moskwa	56.4	E 2	0	17	0		
	Kijów	58.3	SE 4	3	21	0		
	Orel	62.1	E 4	2	16	0		
	Archangielsk	64.2	NW 6	4	9	2		
	Am Mayen	66.1	NNW 4	4	0	0.4		
	Thorshavn	59.1	NE 3	deszcz	7	2		
	Seydisfiord	62.0	E 4	— " —	5	—		
Austrja	Wien							
	Feldkirch							
	Innsbruck							
	Klagenfurt							
Czechosłowacja	Praha	63.5	SWS 2	2	15	0	—	9
	Eger (Cheb)	63.3	ENE 2	2	11	0	—	6
	Olomuniec	64.2	NE 2	0	17	ślad	—	13
	Stara Dala							
	Hoszyce	58.1	N 6	2	21	0	—	16
	Seralislava	62.2	NW 6	0	13	0	—	14
Węgry	Budapest	59.6	W 6	2	11	0	22	16
	Szombathely	61.7	NW 0	0	16	0	23	14
	Szeged	58.3	N 4	2	18	0	26	15
Hiszp.	Madrid							
	Corunne							
	Palma							
Włochy	Genua	61.8	cisza	0	21	—		
	Florencja	61.1	NE 1	1	18	17		
	Aspzo	61.8	NW 6	1	21	0		
	Rzym	60.7	NE 6	1	21	0		
	Neapol	60.0	NW 4	3	20	0		
	Palermo	60.1	N 6	1	22	—		
	Cagliari	59.9	NW 6	0	20	—		
	Mercure	60.0	WNW 3	3	24	0		
Bałkany	Belgrad	60.6	W 4	4	25	2	—	16
	Bukarest	58.9	W 4	2	18	0	—	14
	Sofja	56.2	NNW 4	4	17	0	22	15
	Konstantynopol							
	Athènes	57.1	E 2	0	24	0	—	23
Afryka	Malta							
	Tunis							
	Alger							
Stacje górskie	Semmlitzk (3105)							
	Zugspitze (2964)							
	Säntis (2500)	64.6	WSW 4	1	11	0	—	1

Spostrzeżenia pilotowe

Stacja	Czas	Wiatr dolny	500	1000	1500	2000	2500	3000	3500	4000	4500	5000	Prędkość dolnej chmury	Rodzaj chmur	Uwagi
Warszawa															
Poznań	6h	WSW 2	WNW 3	W 6	WSW 7	WSW 8	WSW 7	—	—	—	—	—	—	—	—

Ogólny stan atmosfery w dniu 10.VI-24 r. N=162
Wysokie ciśnienie nad Rosją całotorne, nad Islandją i nad Europą południowo-zachodnią, depresja nad Irlandją. Na zachodzie Polski pogodnie na wschodzie pochmurno, temperatura w granicach od 11° Zakopane do 19° Poznań.

Wydawnictwo Państwowego Instytutu Meteorologicznego w Warszawie

Edition du soir [18h G.M.T.] — *10. VI. 24. N° 162 b.*

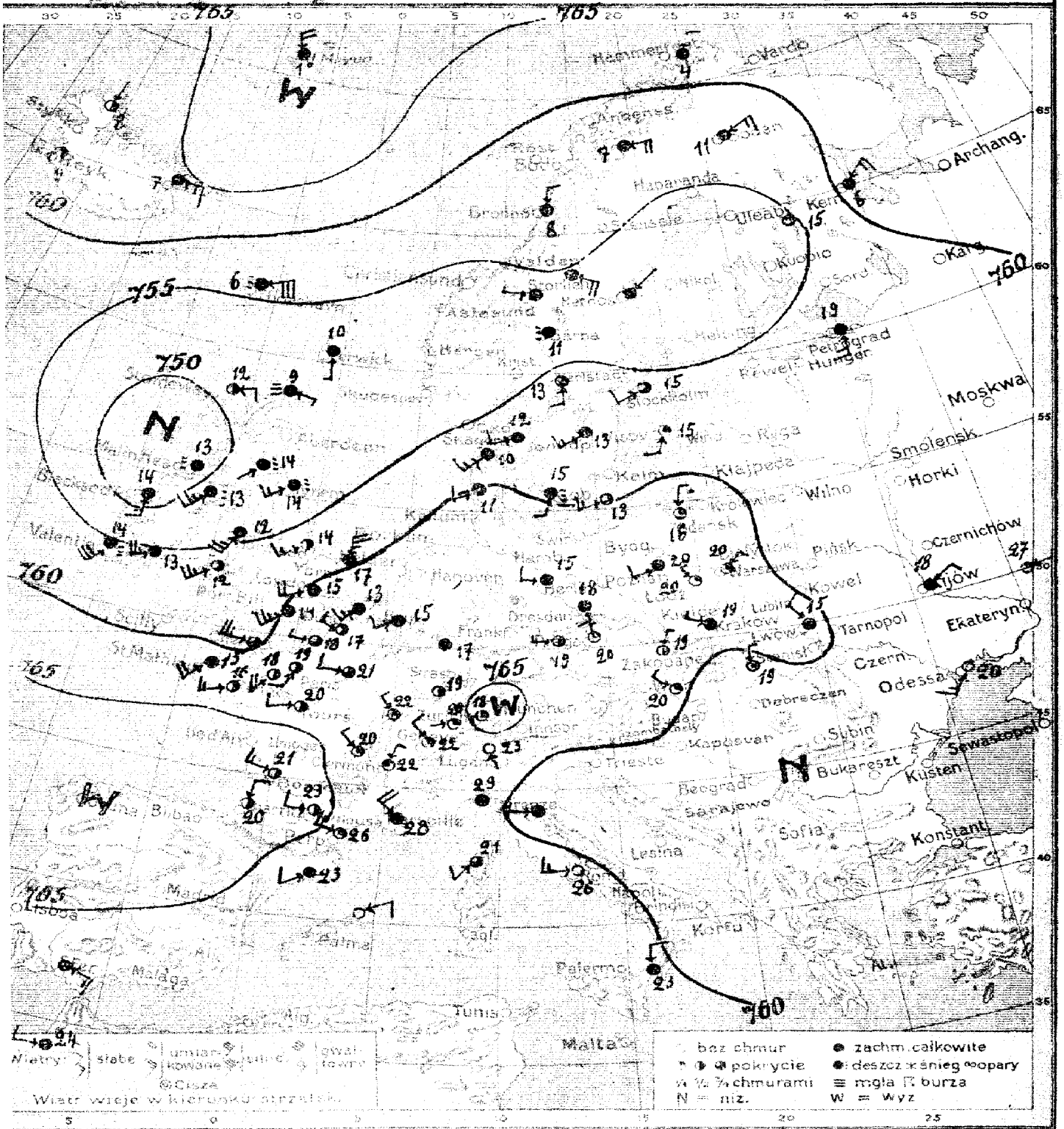

Warszawa, Izabelin, dnia 10. VI Wtorek 1924 r. 18 4 no Rocznik V. N° 162 b

Przewidywany przebieg pogody w ciągu doby następnej

Wydano dnia *1924 r. o godz.*

Spostrzeżenia meteorologiczne z dnia dzisiejszego rano ccz. 10. VI - 24 n No 1841

	Stacja	Ciśnienie 700 mm +	Wiatr	Zachmurzenie	Temp. °C.	Opady mm.	Temp. Max	Temp. Min.
Polska	Wilno							
	Pińsk							
	Białystok							
	Brześć n/B							
	Kowarce							
	Warszawa	60.4	NE 2	1	20	0	23	–
	Łódź	61.3	NW 2	1	20	0	23	–
	Lublin							
	Lwów	60.4	NW 4	4	15	0.3	20	–
	Zakopane							
	Kraków	61.5	NNW 2	4	19	0	22	–
	Cieszyn							
	Poznań	61.6	WSW 4	4	20	0	24	–
	Toruń	61.3	NE	2	21	0	–	–
	Bydgoszcz							
	Chojnice							
	Tczew							
	Hel							
	Puck							
	Gdańsk	60.8	N 2	1	16	Stad	17	–
Anglia	Lerwick	54.0	SSE 2	4	10	–		
	Stornoway	50.4	ENE 4	2	12	0.		
	Aberdeen	52.0	SW	deszcz	14	–		
	Holy-Head	54.5	SSW m	—"—	12	3		
	Valentia	53.4	SSW 6	—"—	14	6		
	Croydon	61.0	SW 8	4	15	–		
	Yarmouth	56.0	N 10	deszcz	12	Stad		
	Ilfracombe	53.6	SW 2	—"—	12	1		
Hol	Helder							
	Vlissingen							
Francja	Calais	–	SW 6	4	13	–		
	St. Mathieu	63.5	SW 8	4	15	–		
	Paris	63.1	W 4	3	21	–		
	Dijon	62.9	NW 2	1	22	–		
	Bordeaux	65.9	WNW 6	2	21	–		
	Clermont	63.4	NW 2	1	20	–		
	Bayonne	63.7	N 4	2	20	–		
	Rennes	64.4	SW 8	2	18	–		
	Nancy	63.3	cisza	2	19	–		
Bel	Bruxelles	62.4	WSW 4	4	15	0.1		
Niemcy	Kerlum							
	Borkum							
	Hamburg							
	Hamburg	62.0	E 4	4	15	–		
	Berlin							
	Dresden	53.4	SSE 4	4	16	–		
	Breslau							
	Frankfurt n/M							
	Münster							
Szwajcaria	Genève	64.2	NW 4	1	22	0		
	Zurich	65.3	cisza	1	18	–		
	Lugano	60.X	SSE 1	0	23	0		
Jutlandia	Kjobenhavn	53.6	SSW 4	deszcz	15	1		
	Skagen	55.5	WSW 6	4	12	0.4		
	Hanstholm	56.9	SW 6	4	10	0		
	Blaavandshuk	60.3	WSW 4	4	11	0.1		
	Hammerodde	59.2	WSW 6	3	13	0		

	Stacja	Ciśnienie 700 mm +	Wiatr	Zachmurzenie	Temp. °C.	Opady mm.	Temp. Max	Temp. Mi
Szwecja	Stockholm	55.2	SW 2	3	15	1		
	Hernösand	54.8	NE	4	–	–		
	Haparanda	58.5	E 8	4	7	0		
	Wisby	57.1	SSW 4	1	15	0		
	Karlstad	55.4	S 4	3	13	1		
	Storlien	54.7	W 2	4	–	0		
	Jönköping	57.6	SW 6	4	13	1		
Norwegja	Andenes							
	Brønnö							
	Vardösund							
	Skudesnes							
Finlandja	Helsinki							
	Sortavala							
	Kuopio							
	Wasa							
	Sodankylä							
Estonja	Tallin (Reval)							
	Dorpat							
	Filsand							
Rosja	Petrograd	56.0	S 6	4	19	–		
	Moskwa							
	Hijów	57.1	ENE 2	4	18	–		
	Odessa	57.6	SSW 6	0	20	–		
	Jan Mayen	65.5	NNW 8	4	1	0		
	Thorshavn	55.7	ENE m	deszcz	6	–		
	Seydisfjord	64.9	E 6	4	7	–		
Austrja	Wien							
	Feldkirch							
	Innsbruck							
	Klagenfurt							
Czechosłowacja	Praha	62.0	NNW 2	1	20	Stad		
	Eger (Cheb)	62.0	W 2	2	19	0		
	Mormaue	61.0	NNE 2	2	19	0		
	Stara Dala							
	Kosyce	59.2	N 2	1	19	0		
	Bratislava	60.5	NW 2	1	20	0		
Węgry	Budapest							
	Szombathely							
	Szeged							
Hiszp.	Madrid							
	Ozarana							
	Palma							
Włochy	Genova	61.0	cisza	4	29	–		
	Firenze	59.0	W 2	4	–	–		
	Messina	60.0	N 4	4	23	–		
	Roma	60.0	W 6	0	26	–		
	Napoli							
	Brindisi							
	Maddalena							
	Palermo							
Bałkany	Prograd							
	Bucuresti							
	Sofja							
	Konstantynopol							
	Athenes							
Afryka	Malta							
	Tunis							
	Alger							
Stacje górskie	Sonnblick (3105)							
	Zugspitze (2964)							
	Säntis (2500)							

Spostrzeżenia pilotowe

Stacja	Godz.	Wiatr dolny	500	1000	1500	2000	2500	3000	3500	4000	4500	5000	Granica dobra chmur	Rodzaj chmur	Uwagi
Warszawa															

Wydawnictwo Państwowego Instytutu Meteorologicznego w Warszawie

Édition du matin [7¼ G.M.T.] 11. VI 24. N° 163

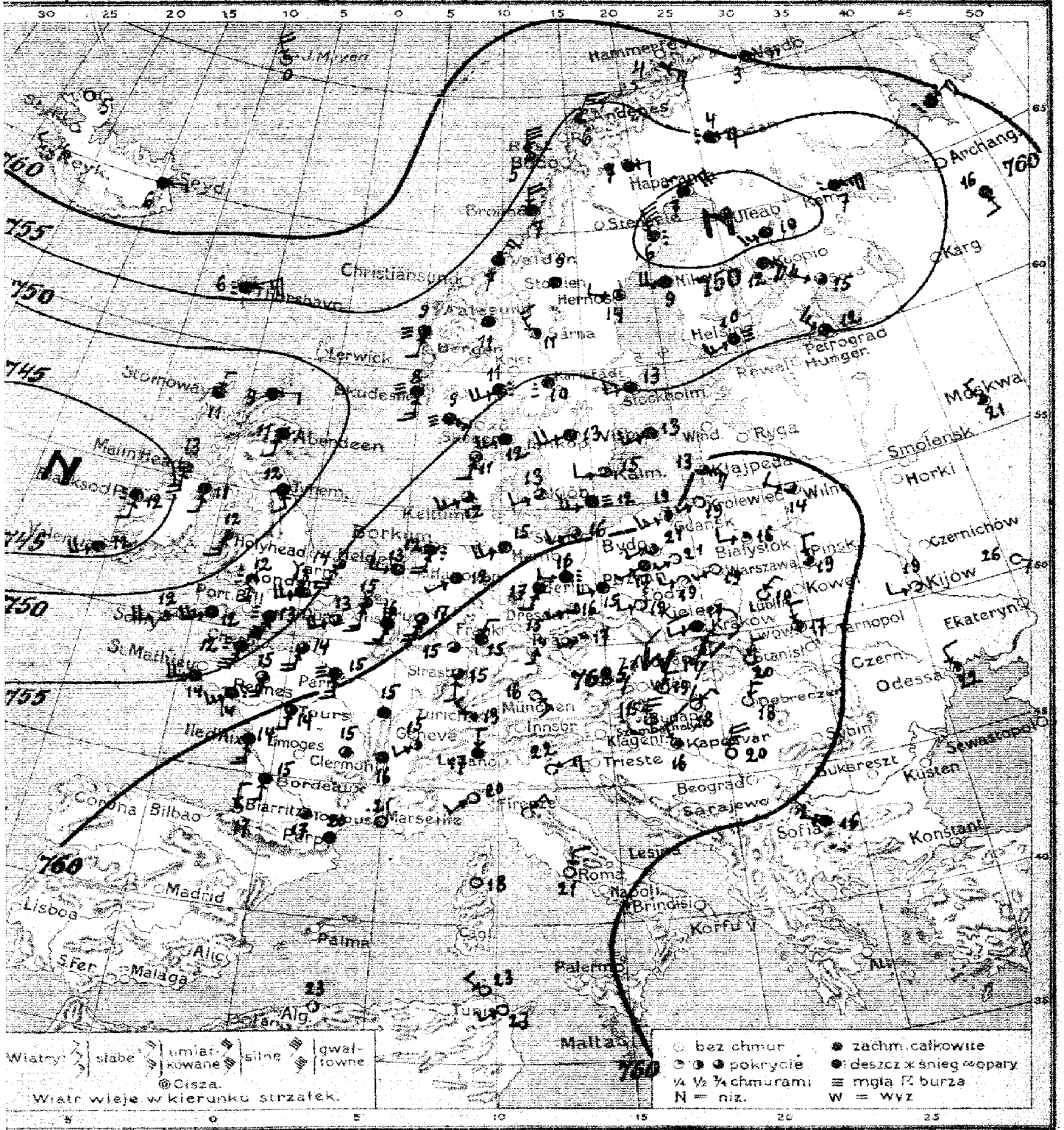

Warszawa. Mapa pogody z dnia 11. VI. *Środa* 1924 r. 7 rano. *Rocznik V N°* 163

Przewidywany przebieg pogody w ciągu doby następnej: **Dość pogodnie i bardzo ciepło, później wzrost zachmurzenia ze skłonnością do burz; wiatry z kierunków południowych. —**

L. B

Wydano dnia 11. VI. 1924 r. o godz. 11 1/2 30 m.

Spostrzeżenia meteorologiczne z dnia dzisiejszego rano.

	Stacja	Ciśnienie 700 mm+	Wiatr	Zachmurzenie	Temp. °C.	Opady mm.	Temp. Max.	Temp. Min.
Polska	Wilno	60.2	NNW4	3	14	11	21	11
	Kraków	62.1	N4	4	19	24	–	–
	Białystok	60.9	W4	1	16	11	18	14
	Brześć n/B							
	Kowarsk							
	Warszawa	61.1	SW2	0	19	ślad	23	11
	Łódź	61.7	W2	0	19	0	23	11
	Lublin	60.3	NE2	0	19	0.5	15	12
	Lwów	62.1	NNW4	2	17	0.3	20	13
	Zakopane	62.9	NE4	2	14	3	14	8
	Kraków	62.6	WSW4	4	17	0	22	10
	Cieszyn							
	Poznań	61.7	SW2	4	17	0	24	13
	Toruń	60.6	SW2	0	19	0	–	11
	Bydgoszcz	60.9	W4	1	16	11	18	14
	Chojnice							
	Trzebiatów							
	Hel							
	Puck							
	Gdańsk	59.9	SW6	2	19	ślad	17	12
Anglia	Start Point	46.0	S8	3	13	1		
	Stornoway	47.8	NNE4	4	11	3		
	Aberdeen	49.0	SSW2	4	11	1		
	Holy Head	48.7	SSW6	2	12	3		
	Valentia	44.9	SW8	4	12	9		
	Scilly	51.6	WSW8	3	12	–		
	Yarmouth	55.5	SSW10	3	14	0.5		
	Tynemouth	49.9	SSE2	4	12	1		
Hol.	Helder	56.7	W6	4	13	–		
	Vlissingen	57.1	S6	3	13	–		
Francja	Cherbourg	56.0	SW8	3	13	0	–	12
	Brest	54.1	W8	4	14	4	–	13
	Paris	59.3	S6	mgła	25	–	–	–
	Dijon	61.1	cisza	4	15	0	–	7
	Rochefort	60.3	S6	4	14	0.1	–	10
	Clermont	61.3	cisza	3	15	0	–	5
	Biarritz	62.7	N2	1	17	0	–	12
	Rennes	57.1	SSW8	5	15	0	–	13
	Strasbourg	60.4	S1	3	15	ślad	–	9
Bel.	Bruxelles	57.7	SSW8	4	16	0	–	10
Niemcy	Aachen	58.6	SSW2	3	17	ślad	–	11
	Barkum	58.1	SSW8	deszcz	12	–"–	–	–
	Hamburg	59.5	SW8	4	15	0.5	–	12
	Swinemünde	59.8	SW4	3	16	0	–	13
	Berlin	61.1	W2	deszcz	16	ślad	–	15
	Dresden	61.7	WSW2	3	18	0	–	12
	Breslau	61.5	W8	0	19	0	–	12
	Frankfurt n/M	61.8	NE2	4	15	0	–	13
	München	61.8	SE2	0	16	3	–	8
Szwajcaria	Klejpeda	60.6	SSW4	4	17	0.5	–	13
	Genève	62.0	SW2	3	15	0	–	10
	Zürich	60.5	NW1	1	13	0	–	–
	Lugano	61.6	N1	4	17	0	–	12
Dania	Kjøbenhavn	59.2	SW4	3	13	0.4		
	Skagen	55.4	SW6	4	12	0		
	Haustholm	55.2	SSW4	3	11	0		
	Raamundshuk	56.9	SW6	3	12	ślad		
	Hammerhus	59.6	WSW6	mgła	12	0.2		

	Stacja	Ciśnienie 700 mm+	Wiatr	Zachmurzenie	Temp. °C	Opady mm.	Temp. Max.	Temp. Min.
Szwecja	Stockholm	55.0	WSW4	4	13	0	–	11
	Hernösand	58.4	W2	2	14	4	–	–
	Haparanda	49.3	NE8	deszcz	7	–	–	–
	Visby	57.1	SW6	4	13	–	–	
	Karlstad	55.5	cisza	deszcz	10	2	–	8
	Göteborg	53.6	–"–	4	9	3	–	7
	Jönköping	57.1	SW8	4	13	0	–	12
Norwegja	Andenes	54.8	NNE6	3	6	0		
	Brønnö	54.3	NNW8	4	7	2		
	Valdersund	54.3	NNE6	4	12	2		
	Aalesund	53.6	S6	mgła	8	2		
Finlandja	Helsinki	54.8	SW6	–"–	10	0.2	–	8
	Sortavala	52.3	W6	2	15	7	–	10
	Kuopio	54.4	SE8	deszcz	12	0.1	–	–
	Wasa	52.3	W8	4	9	0.6	–	6
	Sodankylä	51.6	E6	deszcz	4	4	–	3
Estonja	Tallin (Reval)							
	Dorpat							
	Filsand							
Rossja	Petrograd	54.9	NW6	4	12	–		
	Moskwa	57.7	NW4	3	21	–		
	Kijów	57.0	W4	0	19	–		
	Odessa	57.8	NW8	2	22	–		
	Charków	57.3	ESE4	0	26	–		
	Jan Mayen	62.3	NNW8	1	0	ślad		
	Thorshavn	56.2	ENE10	deszcz	6	–		
	Seydisfiord	54.6	E2	4	6	–		
Austrja	Wien							
	Feldkirch							
	Innsbruck							
	Klagenfurt							
Czechosłowacja	Praha	61.7	SW2	1	17	0	–	11
	Eger (Cheb)	62.0	SSW2	1	15	0	–	9
	Romanec							
	Stara Dala							
	Koszyce	61.9	N4	0	20	0	–	13
	Bratislava	62.6	N4	0	19	0	–	10
Węgry	Budapest	61.5	NE2	0	18	0	26	16
	Szombathely	62.5	N8	0	15	0	22	11
	Szeged	61.5	NW	0	20	6	27	16
Hiszp.	Madrid							
	Coruna							
	Palma							
Włochy	Genova	61.4	SW1	0	20	–		
	Firenze	60.8	NE1	0	–	–		
	Venezia	62.1	E6	0	22	–		
	Roma	60.4	NNE4	0	21	–		
	Napoli							
	Brindisi							
	Maddalena							
	Palermo							
Bałkany	Beograd							
	Bucuresti							
	Sofja	59.2	WNW4	4	16	7	17	15
	Konstantynopol							
	Athènes							
	Malta							
Afryka	Tunis	62.0	SW4	0	23	–		
	Alger	61.0	cisza	0	23	–		
Stacje górskie	Sonnblick (3105)							
	Zugspitze (2964)							
	Säntis (2500)	64.3	SW4	1	5	0	–	0

Spostrzeżenia pilotowe.

Stacja	Godz.	Wiatr dolny	500	1000	1500	2000	2500	3000	3500	4000	4500	5000	Temp. dolna	Temp. górna	Uwagi
Warszawa															
Poznań	6 rr.	SW2	NW6	SW10	SW12	W14	WSW14	–	–	–	–	–			

Ogólny stan atmosfery w dniu 11. XI. 24 r. № 263

Obszar wysokiego ciśnienia nad całym kontynentem europejskim, niskiego nad Anglją oraz nad zatoką Botnicką. W Polsce pogodnie. Temperatura od 7° do 21°.

Wydawnictwo Państwowego Instytutu Meteorologicznego w Warszawie

Édition du soir [18h G.M.T.] — *11. VI. 24. N° 163b*

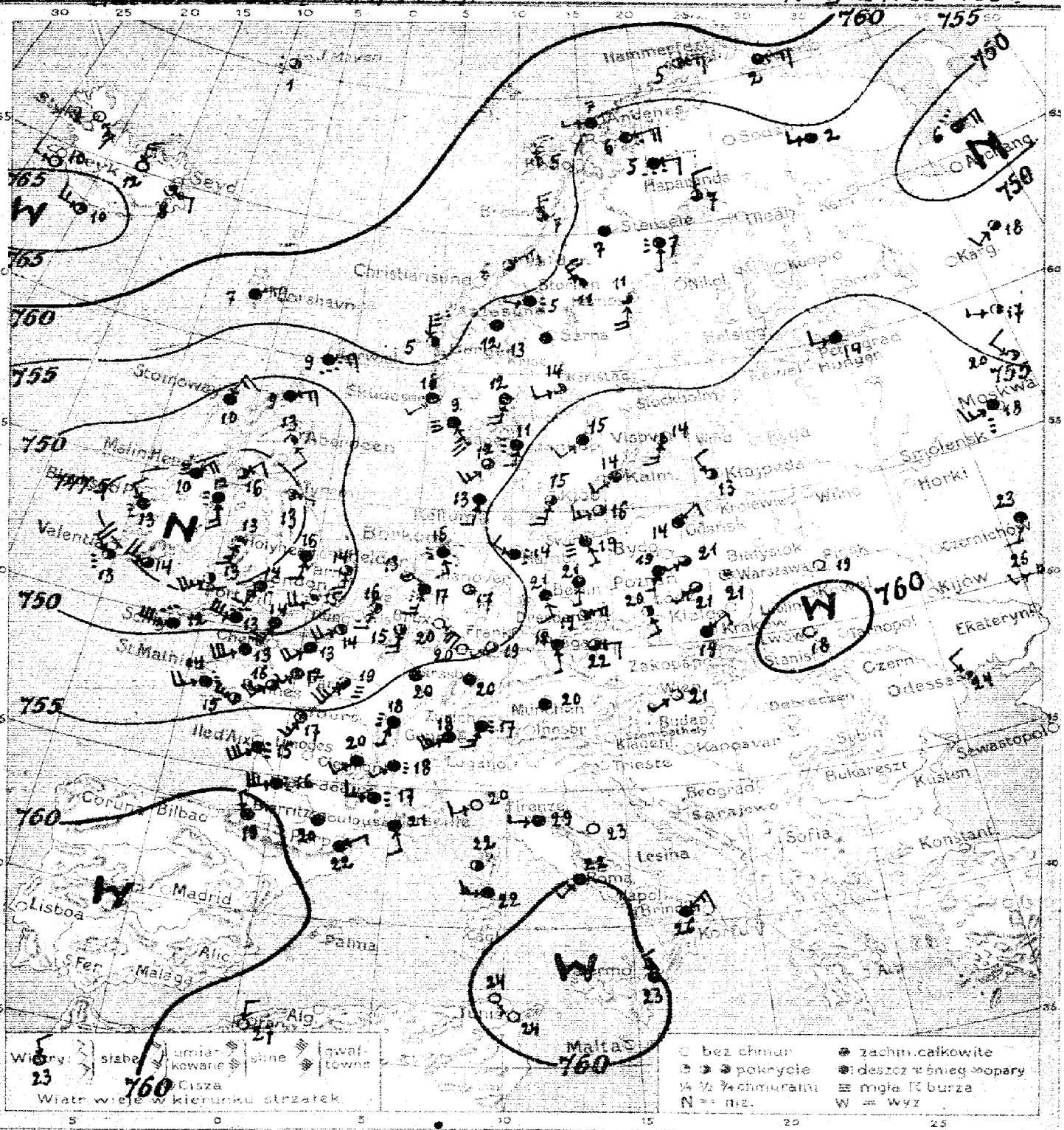

Warszawa. Meteorogramy dnia **11. VI.** *Środa 1924 r.* **18 h** *min. Rocznik V N° 163b*

Przewidywany przebieg pogody w ciągu doby następnej

Wydano dnia ..... 1924 r. o godz. .....

Spostrzeżenia meteorologiczne z dnia dzisiejszego rano ex. 11.VI-24r. Nº 1632

	Stacja	Ciśnienie 700 mm +	Wiatr		Zachmurzenie	Temp. °C	Opady mm.	Temp. Max.	Temp. Min.
Polska	Wilno								
	Pińsk	59.4	cisza		0	19	(—	26	—
	Białystok								
	Brześć n/B								
	Kowieńd								
	Warszawa	58.9	cisza		1	21	0	25	—
	Łódź	59.5	SW2		2	21	0	23	—
	Lublin								
	Lwów	60.5	cisza		0	18	0	21	—
	—								
	—								
	Zakopane								
	Kraków	59.4	NE0		4	19	0	22	—
	Cieszyn								
	—								
	—								
	—								
	Poznań	58.0	SSW2		4	19	0	23	—
	Toruń	58.1	SW2		2	21	Slad	23	—
	Bydgoszcz								
	Chojnice								
	Tczew								
	Hel								
	Rick								
NW	Gdańsk	58.2	NE4		4	14	6	20	—
Anglia	Lerwick	53.5	ENE5	deszcz		9	—		
	Stornoway	49.3	NNE6		4	10	3		
	Aberdeen	49.1	SE4		1	13	0		
	Holy-Head	45.8	S6		1	13	1		
	Valencia	47.6	NW8	deszcz		13	5		
	Scilly	49.2	W12	—"—		12	3		
	Yarmouth	50.0	S4		3	14	7		
	Plymouth	47.4	E2		2	13	6.3		
Hol	Helder	51.1	ESE2		3	13	2		
	Vlissingen	51.7	SSW8		2	16	2		
Francja	Cherbourg	50.9	SW8		2	14	—	15	—
	St. Pierre	—	WSW4	deszcz		14	—	16	—
	Paris	53.4	SSW1	mgła		19	—	21	—
	Dijon	56.1	SSW1	deszcz		18	—	21	—
	Rochefort	57.9	SW12	—"—		15	—	18	—
	Clermont	56.6	SW4		4	20	—	22	—
	Biarritz	61.0	NNW2		4	19	—	—	—
	Rennes	54.0	SW8		3	16	—	20	—
	Strasbourg	55.4	cisza		4	20	—	23	—
Bel	Bruxelles	52.5	S8		2	15	0.6	19	—
Niemcy	Helgoland	53.4	—		3	17	0	19	—
	Borkum	54.1	SSE4	deszcz		15	0.3	—	—
	Hamburg	55.2	WNW4	—"—		14	11	20	—
	Swinemünde	55.8	SE2	mgła		19	0	22	—
	Berlin	55.8	S2		4	21	0	23	—
	Dresden	56.2	ENE6		2	18	0	22	—
	Breslau	57.0	SSE4		2	20	0	24	—
	Frankfurt n/M	55.4	SW2		3	19	0	20	—
	Monachium	55.4	cisza		4	20	0	23	—
	Kłajpeda	50.1	NW4		3	13	0	—	—
Szwajc.	Genewa	58.5	SW10		4	18	0	21	—
	Zürich	58.5	SSW6	deszcz		17	0.1	24	—
	Lugano	57.3	W1		4	20	—	—	—
Dania	Kjöbenhavn	56.8	SSW6		3	15	Slad		
	Skagen	54.6	S4	deszcz		11	4		
	Ronsholm	54.2	SW6		3	12	0		
	Blavandshuk	54.3	SSW4		4	13	0		
	Hammershus	57.3	WSW6		3	16	0		

	Stacja	Ciśnienie 700 mm +	Wiatr		Zachmurzenie	Temp. °C	Opady mm.	Temp. Max.	Temp. Min.
Szwecja	Stockholm								
	Hernösand	52.8	S8		3	11	0	19	—
	Haparanda	53.5	N4		3	7	Slad	10	—
	Wisby	56.3	SSW6		2	14	0	18	—
	Karlstad	54.5	WSW4		3	14	0.1	16	—
	Stortien	55.6	W2	deszcz		5	1	6	—
	Jönköping	55.2	SW4		4	15	0	18	—
Norwegia	Andenes	55.0	W2		4	7	0		
	Bronöi	58.3	N6		3	7	0		
	Valdesund	56.5	NE10		3	6	0		
	Skudesnes	52.8	SW2		4	16	5		
Finlandja	Helsinki								
	Suravaia								
	Kuopio								
	Wasa								
	Sodankylä								
Estonia	Tallin (Reval)								
	Dorpat								
	Filsand								
Rosja	Petrograd	56.0	W4		4	14	—		
	Moskwa	56.2	WSW8	deszcz		18	—		
	Mezeń	48.7	ENE8	—"—		6	—		
	Kursk	55.7	SSW4		4	23	—		
	Odessa	57.0	NW4		1	24	—		
Islandia	Jan Mayen	63.7	cisza	deszcz		1	Slad		
	Thorshavn	58.9	ENE10		4	7	0.1		
	Seydisfjord	64.8	E4		1	8	—		
Austrja	Wien								
	Feldkirch								
	Innsbruck								
	Klagenfurt								
Czechosłowacja	Praha	56.3	E4		3	22	0	24	—
	Eger (Cheb)	56.0	SSE2		4	18	0	21	—
	Otomany								
	Stara Dala								
	Kosajce								
	Bratislava	57.5	SW2		0	21	0	25	—
Węgry	Budapest								
	Szombathely								
	Szeged								
Hiszp.	Madrid								
	Coruna								
	Palma								
Włochy	Genova	58.0	WSW4		4	20			
	Firenze	57.0	W2		4	22			
	Aspio	59.8	cisza		0	23			
	Roma	60.0	SW4		4	22			
	Taranto	58.0	NE6		4	26			
	Messina	60.0	NNW4		4	23			
	Maddalena								
	Palermo								
Bałkany	Beograd								
	Bucuresti								
	Sofja								
	Konstantynopol								
	Athenes								
	Malta								
Afryka	Tunis	60.0	cisza		0	24			
	Algier	—	N4		0	27			
Stacje górskie	Sonnblick (3105)								
	Zugspitze (2964)								
	Säntis (2500)								

Spostrzeżenia pilotowe.

Stacja	Godz.	Kierunek chmur	500	1000	1500	2000	2500	3000	3500	4000	4500	5000	Granica dolnej chmury	Granica górnej chmury	Uwagi
Warszawa															

Wydawnictwo Państwowego Instytutu Meteorologicznego w Warszawie

Édition du matin [7 h. G. M. E.] 12 VI 24 N° 164a

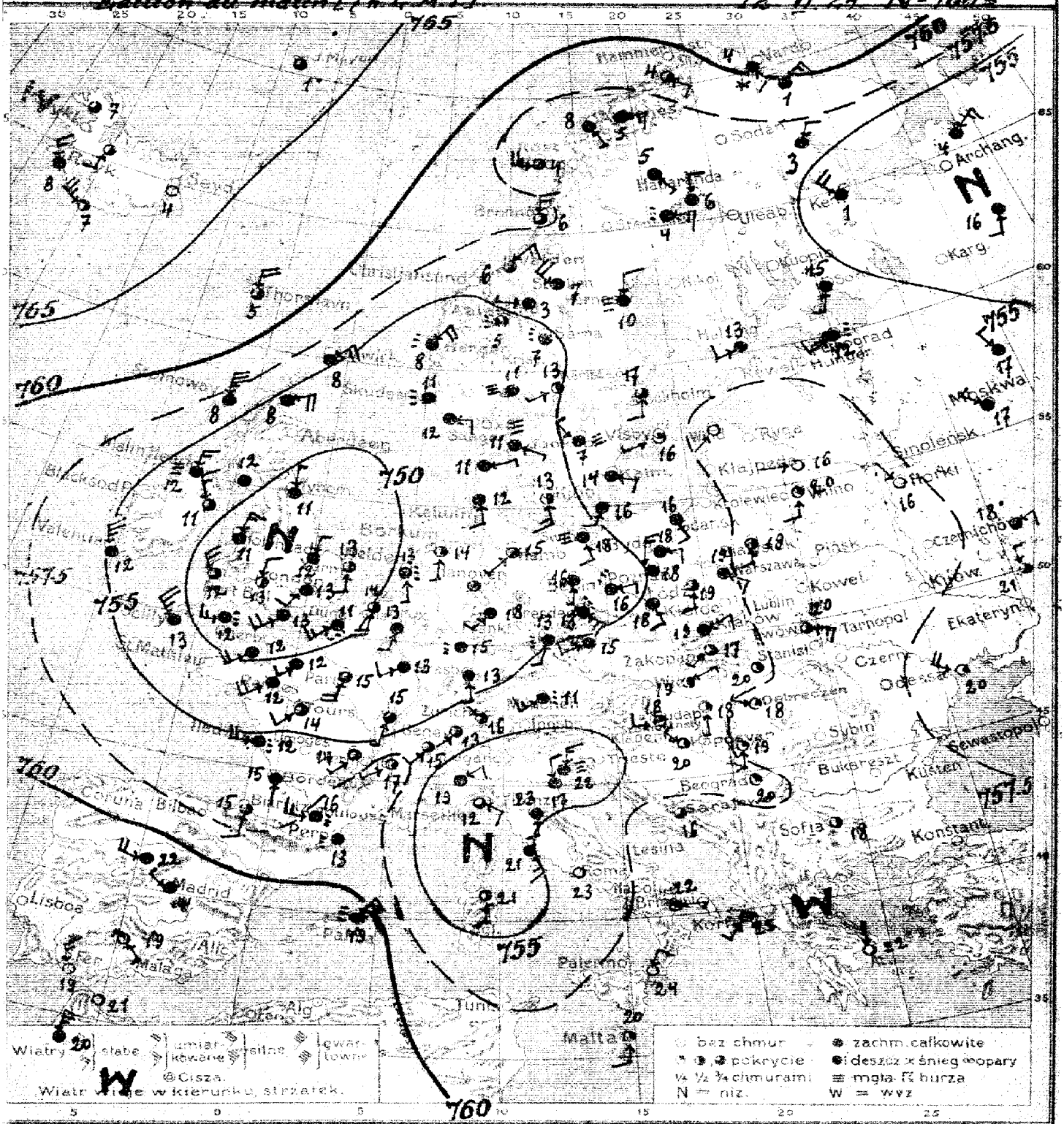

Warszawa. Mapa pogody z dnia 12. VI. Czwartek 1924 r. 7 rano. Rocznik V. N° 164a

Przewidywany przebieg pogody w ciągu doby następnej: zachmurzenie przeważnie duże, przelotne deszcze, nieco chłodniej, wiatry z kierunków południowo-zachodnich. —

SHB.

Wydano dnia 12. VI. 1924 r. o godz. 11 h.

Spostrzeżenia meteorologiczne z dnia dzisiejszego rano

	Stacja	Ciśnienie 700 mm.	Wiatr	Zachmurzenie	Temp. °C.	Opady mm.	Temp. Max.	Temp. Min.
Polska	Wilno	58.5	S4	3	20	0	21	13
	Prisk							
	Białystok	58.4	S4	2	20	0	22	10
	Brześć n/B							
	Kiwerce							
	Warszawo	57.8	SE4	4	19	0	—	14
	Łódź	56.8	S4	3	19	0	—	13
	Lublin	58.6	W2	0	21	0	24	11
	Lwów	59.0	ESE6	2	20	0	—	12
	Zakopane	57.2	SW2	3	17	0	19	6
	Kraków	57.1	ENE4	4	19	0	—	10
	Oświęcim							
	Poznań	55.1	N6	4	18	Ślad	—	13
	Toruń							
	Bydgoszcz	55.2	E4	4	18	8	24	13
	Chojnice							
	Tczew							
	Hel							
	Puck							
W.	Gdańsk	55.8	SSE4	4	16	3	—	12
Anglia	Lerwick	57.8	NE8	4	8	—		
	Stornoway	56.7	N4	4	8	1		
	Aberdeen	54.5	ENE8	4	8	0		
	Holy Head	49.7	NNE8	4	11	Ślad		
	Valentia	55.3	NNW8	4	12	0.2		
	Scilly	50.4	NW12	4	13	2		
	Yarmouth	49.5	S4	3	13	Ślad		
	Pyrenmouth	49.5	N2	4	11	—"—		
Hol.	Helder	50.5	SSE2	deszcz	13	—		
	Vlissingen	50.5	S6	3	14	—		
Francja	Cherbourg	49.2	SW6	deszcz	11	15	—	10
	St. Mathieu							
	Paris	52.3	SSW8	3	15	—	—	—
	Dijon	54.9	SSW2	3	15	1	—	13
	Rochefort	55.8	W8	deszcz	12	6	—	12
	Clermont	55.3	SW2	2	14	Ślad	—	9
	Bayonne	56.6	S4	2	15	7	—	12
	Rennes	52.3	SW6	4	12	1	—	10
	Strasbourg	54.5	SSE2	deszcz	13	4	—	12
Bel.	Bruxelles	51.4	SSW4	4	13	0.5	—	11
Niemcy	Herrenberg	54.6	E2	deszcz	16	1	—	14
	Borkum	61.8	S2	2	14	0	—	—
	Hamburg	59.5	SW2	2	15	11	—	12
	Stralsund	53.2	SSE4	mgła	18	—	—	—
	Berlin	53.2	S2	4	16	4	—	14
	Dresden	54.6	SE6	deszcz	13	9	—	—
	Wrocław	54.2	SE4	4	16	0	—	14
	Bamberg	53.4	S4	4	14	14	—	12
	Monachium	56.9	SW6	deszcz	11	12	—	10
Szwajc.	Genève	56.1	SSW4	3	13	8		
	Zürich	56.5	NW1	3	16	7	—	11
	Basel	56.3	SW1	3	13	1	—	11
Szwecja	Kjöbenhavn	54.2	S6	2	13	0.3		
	Skagen	53.1	ESE2	mgła	11	1		
	Haparanda	52.5	ENE2	4	11	0.4		
	Blasvandshuk	52.2	SSE4	4	12	0		
	Hammeraltus	—	SSW4	4	16	0		

	Stacja	Ciśnienie 700 mm.	Wiatr	Zachmurzenie	Temp. °C.	Opady mm.	Temp. Max.	Temp. Min.
Szwecja	Stockholm	55.2	S4	3	17	0	—	12
	Hernösand	54.1	N4	mgła	10	0	—	8
	Haparanda	57.4	N4	4	6	0	—	—
	Wisby	56.8	WSW2	1	16	0	—	
	Karlstad	55.0	WSW2	2	13	0	—	10
	Stortien	56.9	W2	4	3	0.5	—	1
	Jonköping	55.4	NW2	mgła	7	0	—	7
Norwegja	Andenes	56.4	SE2	4	8	0		
	Bronnö	57.6	N6	3	6	0		
	Valdersund	57.3	NE2	2	6	0		
	Skudesnes	55.3	cisza	deszcz	11	0.5		
Finlandja	Helsinki	57.2	WSW4	4	13	0	—	9
	Swiavala	56.0	SSW2	4	15	ślad	—	10
	Ruopio							
	Wasa							
	Sodankylä							
Estonja	Reval	58.2	W1	0	16	0	19	1
	Pernau	58.4	SW	—	—	—	—	
	Fellin							
Rosja	Petrograd	57.1	WSW4	deszcz	13	0		
	Moskwa	56.3	NW4	4	18	25		
	Kem	54.8	N6	4	4	8		
	Horki	59.0	NNW4	0	16	0		
	Odessa	56.4	NW8	1	21	0		
	Jan Mayen	65.6	cisza	3	1	0		
	Thorshavn	63.2	N8	3	5	—		
	Seydisfiord	65.3	cisza	0	2	—		
Austrja	Wien							
	Feldkirch							
	Innsbruck							
	Klagenfurt							
Czechosłowacja	Praha	55.2	WSW4	4	15	ślad	—	1
	Eger (Cheb)	55.0	SSW2	deszcz	13	7	—	12
	Olomuniec							
	Stara Dala							
	Koszyce	57.4	cisza	7	20	0	—	10
	Bratislava	55.2	ENE2	2	19	0	—	6
Węgry	Budapest	57.8	S2	1	18	0	27	14
	Szombathely	55.5	W4	1	18	0	23	10
	Szeged	57.6	S2	1	19	0	26	12
Hiszp.	Madrid	57.0	WNW2	4	14	—		
	Orduna	63.0	NE8	deszcz	13	—		
	Valladolid	63.0	W8	4	12	—		
Włochy	Genova	55.0	ESE4	3	17	—	—	—
	Firenze	54.9	S4	4	23	0	—	13
	Ancona	55.4	S4	2	17	0	—	12
	Roma	56.8	N1	1	23	0	—	16
	Capdora	53.9	N4	4	17	0	—	12
	Tarquinio	58.3	E2	1	22	0	—	—
	Maddalena	54.3	SSE4	1	21	—	—	—
	Messyna	59.0	NNE4	—	24	0	—	—
Bałkany	Beograd	56.6	cisza	1	20	0	—	12
	Suroczjewo	58.2	—"—	3	16	—	—	—
	Sofja	58.3	—"—	2	18	8	22	12
	Konstantynopol							
	Athenes	57.4	N1	1	22	0	—	18
Afryka	Malta							
	Kombat	64.0	N10	0	20	—		
	Tanger	62.0	cisza	0	21	—		
Stacje górskie	Sonnblick (3105)							
	Zugspitze (2964)							
	Säntis (2500)							

Spostrzeżenia pilotowe.

Stacja	Godz.	Wiatr dolny	500	1000	1500	2000	2500	3000	3500	4000	4500	5000	Zmiana kier. wiatr.	Zmiana szybk.	Uwagi
Warszawa															

Ogólny stan atmosfery w dniu 12.VI.24 r. WS 164 =
Wysokie ciśnienie nad Islandją, Hiszpanją, Grek nad morzem Śródziemnem i południowo-wschodnią częścią Europy, niskie nad Rusją północną, Anglją i morzem Liguryjskiem. W Polsce znacznie ciepło.

Wydawnictwo Państwowego Instytutu Meteorologicznego w Warszawie

Edition du soir [18h. G.M.T.] 12. VI. 24. N° 154

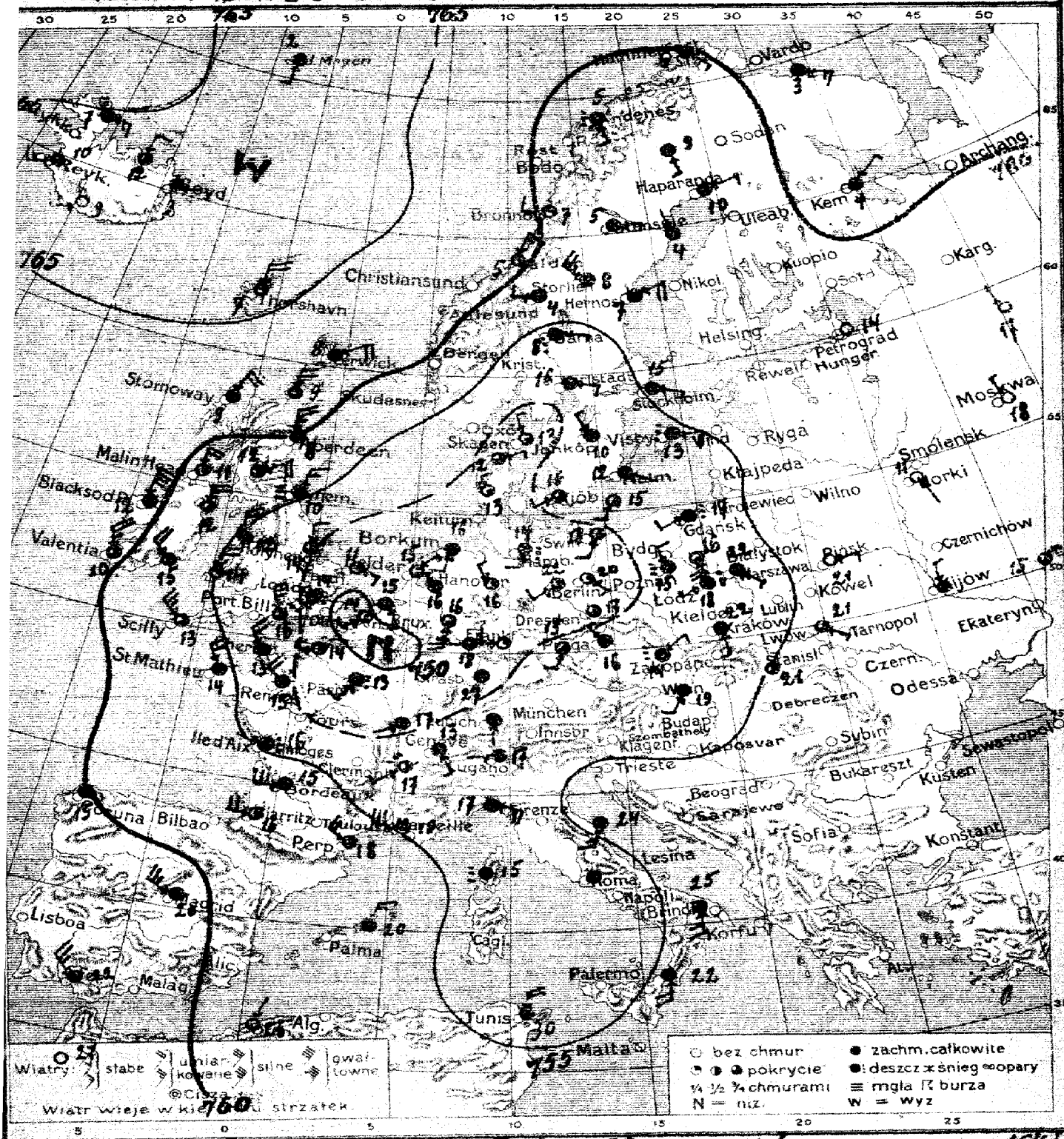

Warszawa. Mapa pogody z dnia 12. VI. Czwartek 1924 r. 18h. Rano. Rocznik V N° 164

Przewidywany przebieg pogody w ciągu doby następnej

Wydano dnia 1924 r. o godz.

A.

Spostrzeżenia meteorologiczne z dnia dzisiejszego roku 1882 o godz. 7 z rana.

	Stacja	Ciśnienie 700 mm +	Wiatr	Zachmurzenie	Temp. °C.	Opady mm.	Temp. Max.	Temp. Min.
Polska	Wilno							
	Pińsk	59.9	E 2	0	21	0	24	–
	Białystok							
	Brześć n/B							
	Kiwerce							
	Warszawa	53.6	SE 2	4	22	0	25	–
	Łódź	52.3	SW 2	deszcz	18	2	24	–
	Lublin							
	Lwów	56.3	SE 2	2	21	0	25	–
	Zakopane							
	Kraków	53.1	SSE 2	4	22	0	25	–
	Cieszyn							
	Poznań	52.9	NNW 4	deszcz	15	5	21	–
	Toruń	52.6	SSE 3	3	16	–	–	–
	Bydgoszcz							
	Chojnice							
	Toran							
	Hel							
	Puck							
	Gdańsk	53.6	SW 2	deszcz	17	0.5	23	–
Anglia	Lerwick	67.6	NE 3	4	8	0		
	Stornoway	62.5	NNE 3	4	9	0		
	Aberdeen	60.3	N 10	4	8	2.		
	Holy Head	54.4	NW	4	12	ślad		
	Valentia	–	NNW 4	3	13	–"–		
	Scilly	56.6	NW 10	3	13	1		
	Yarmouth	51.6	E 4	1	11	0.1		
	Fyfemouth	55.2	NNE 6	mgła	10	ślad		
Holandja	Helder	51.9	NE 2	3	15	2		
	Vlissingen	51.3	SE 2	2	15	15		
Francja	Cherbourg	50.0	SW 4	1	14	–		
	Arkachon	55.7	NNE 4	4	14	–		
	Paris	51.0	SSW 4	deszcz	13	–		
	Dijon	52.4	SW 1	2	17	–		
	Nancy	54.6	W –	deszcz	16	–		
	Clermont							
	Biarritz	–	W 8	2	16	–		
	Rennes	52.5	NW 8	4	15	–		
	Strasbourg	52.0	cisza	4	17	–		
Belgja	Bruxelles							
Niemcy	Aachen	51.5	NW 2	1	18	0		
	Borkum	–	SSW 4	4	16	ślad		
	Hamburg	51.0	SSW 4	deszcz	14	–		
	Swinemunde	52.4	SSW 4	2	18	0		
	Berlin	51.8	SE 2	1	20	0		
	Dresden	52.0	—	3	17	1		
	Breslau							
	Frankfurt n/M	51.8	W 4	1	–	–		
	Munchen							
Szwajcarja	Genewa	54.8	SE 2	deszcz	13	–		
	Zurich	55.7	S 1	4	–	–		
	Lugano	50.9	W 1	4	17	–		
Danja	Kjöbenhavn	53.2	SW 4	3	16	0		
	Skagen	59.0	NNW 3	1	13	1		
	Hanstholm	59.4	ENE 2	3	12	2		
	Blommundshuk	59.4	NNW 4	1	13	0		
	Hammerehus	53.0	SSW 4	2	16	0		

	Stacja	Ciśnienie 700 mm +	Wiatr	Zachmurzenie	Temp. °C	Opady mm.	Temp. Max	Temp. Min
Szwecja	Stockholm	55.4	ESE 3	4	12	0		
	Hernösand	56.4	NE 3	4	7	0		
	Haparanda	58.0	ENE 2	4	10	0		
	Wisby	—	E 4	deszcz	13	–		
	Karlstad	55.6	ESE 4	4	15	0		
	Sterthen	52.7	W 2	4	4	0.1		
	Jonköping	53.1	NW 2	4	10	1		
Norwegja	Andenes	58.6	SSE 2	deszcz	5			
	Bronnö	59.5	W 1	1	7			
	Valdersund	60.0	NNE 6	1	5			
	Skudesnes	60.0	SE 2	4	6			
Finlandja	Helsinki							
	Sortavala							
	Kuopio							
	Wasa							
	Sodankylä							
Estonja	Tallin (Reval)							
	Dorpat							
	Filsand							
Rosja	Petrograd	59.4	cisza	0	14			
	Moskwa	59.5	NW 2	0	18			
	Rem	61.1	NE 2	4	4			
	Horki	58.8	SE 1	0	11			
	Kijów	57.1	N 2	3	–			
	Jan Mayen							
	Thorshavn	65.9	N 3	1	7			
	Seydisfiord	66.2	E 2	3	9			
Austrja	Wien							
	Pelakirch							
	Innsbruck							
	Klagenfurt							
Czechosłowacja	Praha	52.8	NW 2	4	16			
	Egerl (Cheb)	52.6	SSW 3	3	25			
	Hermanec	52.9	NE 4	deszcz	14			
	Svata Hora							
	Luszice	55.4	cisza	2	21			
	Bratislava	51.8	SW 4	4	19			
Węgry	Budapest							
	Szombathely							
	Szeged							
Hiszp.	Madrid	59.0	W 10	4	20			
	Coruna	60.0	cisza	4	15			
	Palma	57.0	NNE 6	4	20			
Włochy	Genova	52.0	ESE 3	4	17			
	Firenze							
	Aspio	58.0	SSW 6	4	24			
	Roma							
	Neapol	56.0	SE	4	25			
	Messina	56.0	SE	4	22			
	Maddalena							
	Palermo							
Bałkany	Belgrad							
	Bucuresti							
	Sofja							
	Konstantynopol							
	Athenes							
Afryka	Malta							
	Tunis	54.0	N 4	4	30			
	Algier	58.0	NNE 1	0	26			
Stacje górskie	Semmlock (3105)							
	Zugspitze (2964)							
	Säntis (2500)							

Spostrzeżenia pilotowe.

Stacja	Data	Wiatr dolny	500	1000	1500	2000	2500	3000	3500	4000	4500	5000	Obrzeże dolne chmur	Rodzaj chmur	Uwagi
Warszawa															

Wydawnictwo Państwowego Instytutu Meteorologicznego w Warszawie

Édition du matin [7 h. G.M.T.]. *13. VI. 24. N° 165 a*

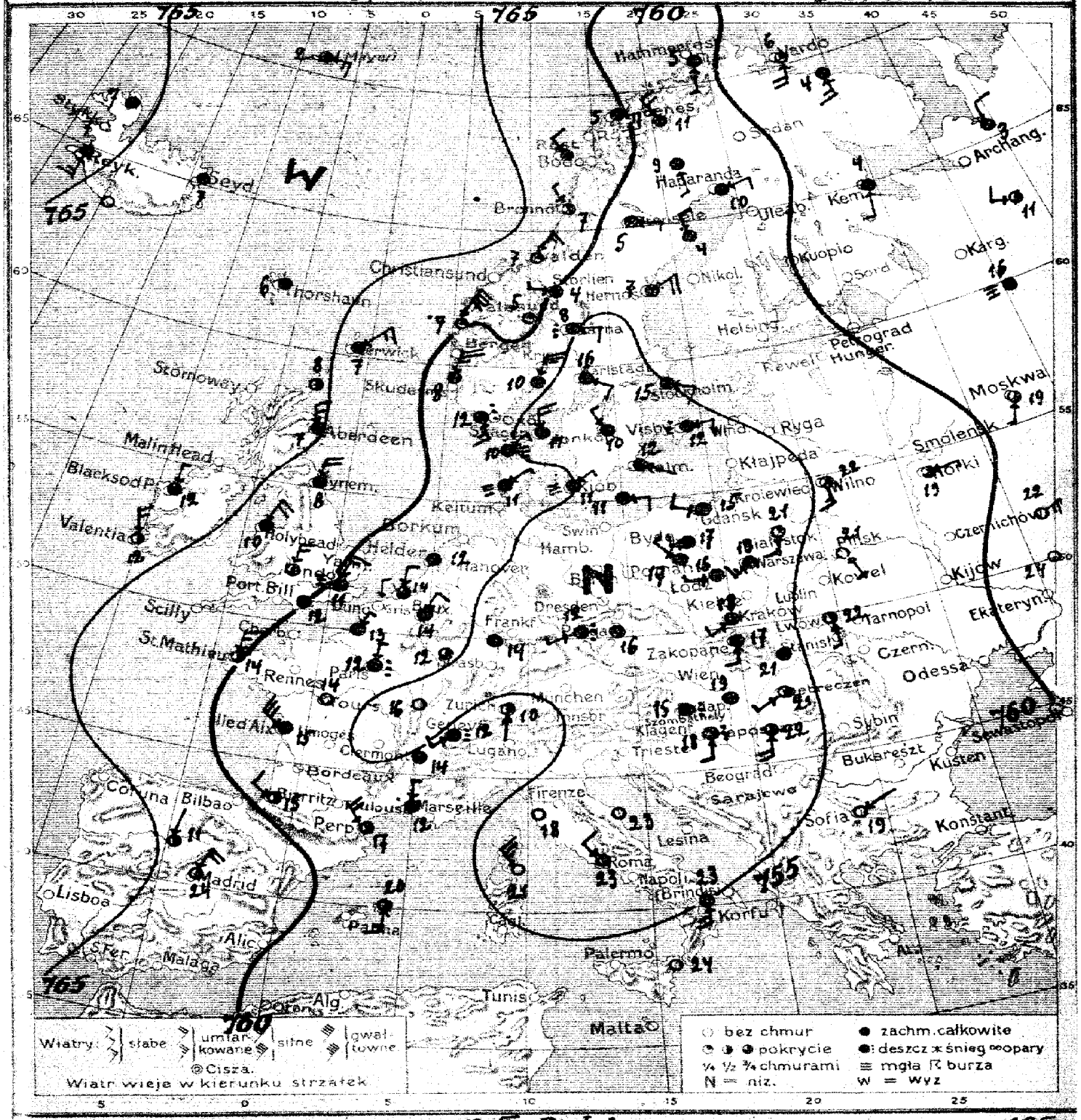

Warszawa. Mapa pogody z dnia 13. VI. Piątek 1924 r. z rano. Rocznik V N° 165

Przewidywany przebieg pogody w ciągu doby następnej: Temperatura bez wielkich zmian, zachmurzenie duże, miejscami deszcz, słabe wiatry lokalne.

Wydano dnia 13. VI. 1924 r. o godz. 11h.

Spostrzeżenia meteorologiczne z dnia dzisiejszego rano

	Stacja	Ciśnienie 700 mm	Wiatr	Zachmurzenie	Temp. °C	Opady mm	Temp. Max.	Temp. Min.
Polska	Wilno	55.4	SSE 6	3	22	0	24	16
	Pińsk	—	SE 2	0	21	0	—	13
	Białystok	54.2	S 4	1	21	0	24	14
	Brześć n/B							
	Kalwarya							
	Warszawa	53.6	SW 6	4	19	ślad	—	18
	Łódź	54.0	W 2	3	16	3	—	14
	Lublin	53.4	SE 2	0	21	0	23	13
	Lwów	55.8	SSE 2	1	22	0	—	14
	Zakopane	54.3	S 4	4	17	ślad	21	13
	Kraków	53.8	SW 4	4	18	0	—	16
	Czeszyn							
	Poznań	54.3	NW 2	3	17	0.3	—	11
	Toruń							
	Bydgoszcz	53.5	WSW 4	4	17	8	22	15
	Chojnice							
	Tczew							
	Hel							
	Puck							
W.	Gdańsk	52.8	WNW 4	4	15	9	—	14
Anglia	Leźnick	65.0	NE 6	4	7			
	Stornoway							
	Aberdeen	65.6	NNW 8	4	7			
	Holy Head	64.0	NNE 8	4	10			
	Valentia	65.9	NNW 6	2	12			
	Scilly							
	Kinsale	59.0	NNE 6	mgła	11			
	Falmouth	63.8	NNE 8	4	8			
Hol.	Helder	56.8	—	4	12	0		
	Vlissingen	56.4	N 4	3	14	0		
Francja	Cherbourg	56.4	NNE 2	4	13			
	St. Brieuc	01.0	N 6	2	14			
	Paris	56.0	N 2	deszcz	12			
	Lyon	55.7	cisza	4	14			
	Rochefort	58.8	WNW 2	4	15			
	Champagnan	57.4	NW 8	3	17			
	Bayonne	—	WNW 4	3	15			
	Rennes							
	Nancy	56.7	cisza	3	12			
Bel.	Bruxelles	55.9	NNE 4	4	14			
Niemcy	Keitum							
	Borkum							
	Hamburg							
	Swinemünde							
	Berlin							
	Dresden							
	Breslau							
	Frankfurt n/M							
	München							
Szwajc.	Genève	55.5	SW 4	deszcz	12			
	Zürich	55.5	S 1	2	10			
	Lugano							
Dania	Kjöbenhavn	55.2	NE 2	mgła	11	0		
	Skagen	54.8	N 6	4	11	0		
	Hanstholm	55.9	NE 2	mgła	10	0		
	Blaavandshuk	—	—	—"—	11	0		
	Hammerhus	54.3	E 4	—"—	11	0		

	Stacja	Ciśnienie 700 mm	Wiatr	Zachmurzenie	Temp. °C	Opady mm	Temp. Max.	Temp. Min.
Szwecja	Stockholm	55.4	ENE 4	4	15	0		
	Hernösand	56.4	NE 6	4	7	0		
	Haparanda	58.0	ENE 2	4	10	—		
	Visby	54.3	E 4	deszcz	12	1		
	Karlstad	53.6	ESE 4	4	16	0		
	Storlien	59.7	W 2	4	4	0.1		
	Jönköping	53.1	NW 2	4	10	3		
Norwegja	Andenes	61.2	E 6	4	5	4		
	Brønnö	62.3	NW 2	2	7	—		
	Valdersund	63.5	NNE 6	1	7	0		
	Lidesnäs	57.9	NNE 8	1	8	0		
Finlandja	Helsinki							
	Sortavala							
	Kuopio							
	Wasa							
	Sodankylä							
Estonia	Tallin (Reval)							
	Dorpat							
	Filsand							
Rosja	Petrograd	60.5	SE 8	3	17	0		
	Moskwa	—	SSW 2	2	19	0		
	Hern	63.5	S 2	4	4	0		
	Horki	57.0	E 2	3	19	0		
	Sewastopol	55.8	S 2	4	22	0		
	Jan Mayen	68.1	E 4	2	2	0		
	Thorsthavn	68.8	cisza	4	6	0		
	Seydisfjord	65.0	—"—	4	7	—		
Austrja	Wien							
	Feldkirch							
	Innsbruck							
	Klagenfurt							
Czechosłowacja	Praha	53.5	cisza	4	16	ślad		
	Eger (Cheb)	54.1	WSW 2	deszcz	12	—"—		
	Hermanec							
	Stara Huta							
	Kosyce	53.9	cisza	4	21	0		
Węgry	Budapest	53.5	cisza	4	19	23	27	17
	Szombathely	53.2	—"—	deszcz	15	5	25	14
	Szeged	53.8	SE	3	22	0	28	18
Hiszp.	Madrid	63.0	NNE 8	2	24			
	Valladolid	65.8	N —	2	11			
	Huelva	59.0	S 6	2	28			
Włochy	Genova							
	Firenze							
	Aspio	52.0	NW 6	0	23			
	Roma	54.0	NW 2	4	23			
	Spezzia	55.0	S 8	4	23			
	Messina	57.0	cisza	0	24			
	Maddalena							
	Palermo							
Bałkany	Beograd							
	Bucuresti							
	Sofja	58.4	ENE 2	0	19	0	25	15
	Konstantynopol							
	Athenes							
Afryka	Malta							
	Tunis							
	Alger							
Stacje górskie	Sonnblick (3105)							
	Jungfrau (2964)							
	Säntis (2500)							

Spostrzeżenia pilotowe

Stacja	Godz.	Wiatr dolny	500	1000	1500	2000	2500	3000	3500	4000	4500	5000	Gęstość zdol. chmur	Rodzaj chmur	Uwagi
Warszawa															

Ogólny stan atmosfery w dniu 13.II-24 r. N° 165
Wysokie ciśnienie nad oceanem Atlantyckiem, niskie nad kontynentem Europy. W Polsce-za rozjaśkiem, okolic wschodnich - pochmurna temperatura w granicach od 15° do 22° C.

Wydawnictwo Państwowego Instytutu Meteorologicznego w Warszawie

Edition du soir [18h. G.M.T.]. *13. VI-24 r. № 1656*

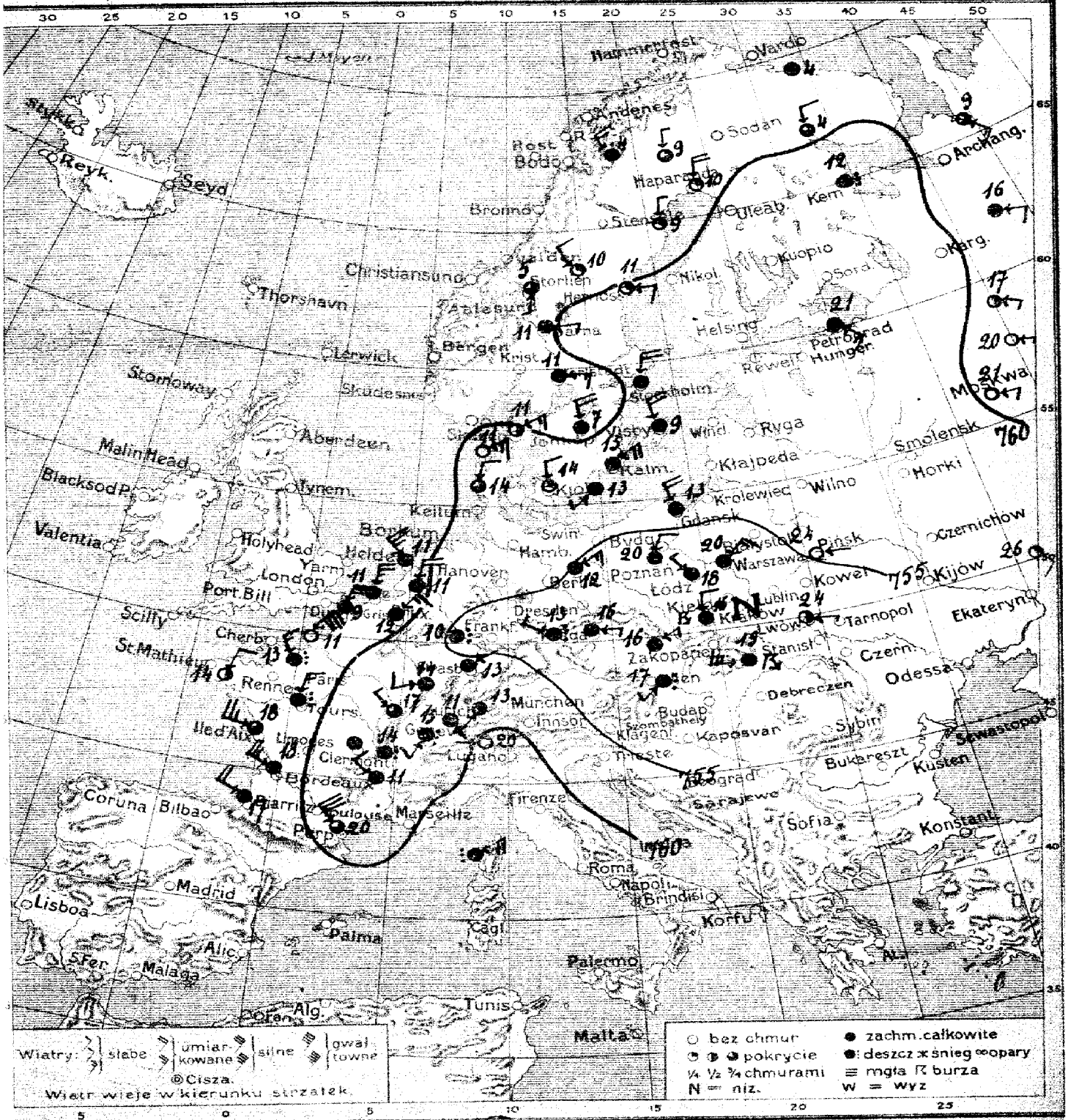

Warszawa. Mapa pogody z dnia 13. VI. Piątek 1924 r. 18 hmo. Rocznik V № 1652

Przewidywany przebieg pogody w ciągu doby następnej

Wydano dnia ... 1924 r. o godz. ...

Spostrzeżenia meteorologiczne z dnia dzisiejszego Wtorek 13/25 Kwiecień

	Stacja	Ciśnienie 700 mm +	Wiatr	Zachmurzenie	Temp. °C	Opady mm	Temp. Max	Temp. Min
Polska	Wilno							
	Prisk	55.3	E1	0	24	0	27	—
	Bałtystok							
	Brześć n/B							
	Kowieć							
	Warszawa	53.7	NE6	4	20	Ślad	22	—
	Lódź	54.0	NW2	4	18	3	20	—
	Lublin							
	Radom	53.7	ESE2	2	24	0	28	—
	Zakopane							
	Kraków	52.7	N4	burza	16	34	20	—
	Oczasyn							
	Poznań	53.9	NNE4	4	20	0	28	—
	Toruń							
	Bydgoszcz							
	Chojnice							
	Tczew							
	Hel							
	Puck							
Niem.	Gdańsk	56.3	NNW3	4	13	0	18	—
Anglia	Lerwick							
	Stornoway							
	Aberdeen							
	Holy-Head							
	Valentia							
	Scilly							
	Yarmouth							
	Bynemouth							
Hol.	Helder	61.8	NW6	4	11	0		
	Vlissingen	62.1	N10	4	11	0		
Francja	Cap Gris-Nez	63.3	NNE2	4	9			
	Cherbourg	64.6	NNE4	2	14			
	Paris	61.2	N6	deszcz	14			
	Dijon	56.6	NW2	3	17			
	Rochefort	61.7	W10	5	18			
	Clermont	58.6	cisza	4	—			
	Bajonne	64.6	NNW3	4	17			
	Marseille	54.1	cisza	deszcz	10			
	Strasbourg							
Bel.	Bruxelles	60.9	NNE6	4	12			
Niemcy	Keitum							
	Borkum							
	Hamburg							
	Swinemünde							
	Berlin	54.2	NE6	4	18	0		
	Dresden							
	Breslau							
	Frankfurt n/M							
	München							
Szwajc.	Genève	57.5	SSW4	deszcz	13	1		
	Zürich	56.9	SSW1	4	13	0.3		
	Lugano	62.5	N1	0	20	0		
Dania	Kjöbenhavn	57.4	NNW4	1	14	0		
	Skagen	59.7	NE6	2	11	0		
	Hanstholm	59.7	NE4	1	11	0		
	Blaavandshuk	59.1	NE	3	14	0		
	Hammeröhus	57.3	SW2	Asyta	13	0		

	Stacja	Ciśnienie 700 mm +	Wiatr	Zachmurzenie	Temp. °C	Opady mm	Temp. Max	Temp. Min
Szwecja	Stockholm	53.3	N3	4	—	1		
	Hernösand	59.3	E4	1	11	0		
	Haparanda	60.7	N2	1	10	0		
	Wisby	54.4	NNW2	4	—	1		
	Karlstad	61.3	E6	4	11	1		
	Storlien	62.9	SSE2	3	5	0		
	Jonköping	—	NW2	4	7	0		
Norwegia	Andenes							
	Brønnö							
	Valdersund							
	Skudesnes							
Finlandja	Helsinki							
	Sortavala							
	Kuopio							
	Wasa							
	Sodankylä							
Estonja	Tallin (Reval)							
	Dorpat							
	Filsand							
Rosja	Petrograd	55.6	SE6	4	21	—		
	Moskwa	60.3	E2	0	21	—		
	Kem	58.1	cisza	deszcz	12	—		
	Wologda	60.9	ESE2	2	17	—		
	Charków	57.2	SE4	1	26	—		
	Jan Mayen							
	Tingvalla							
	Seydesfiord							
Austrja	Wien							
	Feldkirch							
	Innsbruck							
	Klagenfurt							
Czechosłowacja	Praha	51.9	E2	4	16	Ślad		
	Liger (Theb)	53.4	WNW2	deszcz	13	14		
	Ołomuniec	51.9	NE2	4	16	12		
	Stara Dala							
	Hasyje	51.3	W10	burza	19	1		
	Bratislawa	51.8	SW2	deszcz	17	0.5		
Węgry	Budapest							
	Szombathely							
	Szeged							
Hiszp.	Madrid							
	Coruna							
	Palma							
Włochy	Genowa							
	Firenze							
	Roma							
	Napoli							
	Brindisi							
	Maddalena							
	Palermo							
Bałkany	Belgrad							
	Bucuresti							
	Sofja							
	Konstantynopol							
	Athènes							
Malta	Malta							
Afryka	Tunis							
	Alger							
Góry górskie	Sonnblick (3105)							
	Zugspitze (2964)							
	Säntis (2500)							

Spostrzeżenia pilotowe.

Stacja	Godz.	Wiatr i chmury	500	1000	1500	2000	2500	3000	3500	4000	4500	5000	Kierunek dolnej chmury	Rodzaj chmur	Uwagi
Warszawa															

Wydawnictwo Państwowego Instytutu Meteorologicznego w Warszawie

Edition du matin [7h G.M.T.] 14. VI. 24. № 166

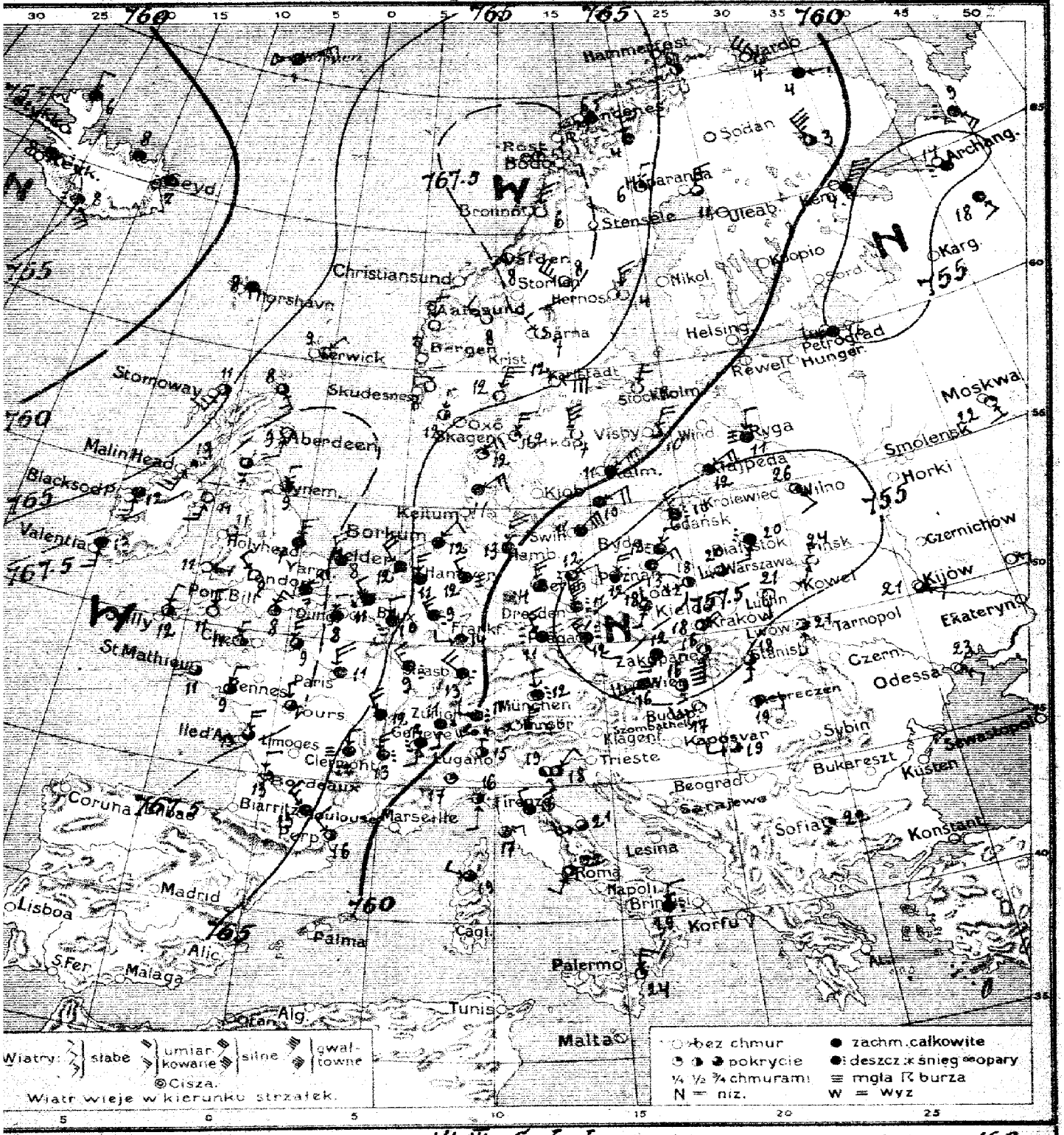

Warszawa. Mapa pogody z dnia 14. VI. *Sobota* 1924 r. 7 rano. *Rocznik* V *№* 166

Przewidywany przebieg pogody w ciągu doby następnej Najpierw pochmurno, przelotne opady, chłodniej, wiatry z północy, później polepszenie się stanu pogody.

L. B.

Wydano dnia 14. VI. 1924 r. o godz. 11 h.

Spostrzeżenia meteorologiczne z dnia dzisiejszego rano

	Stacja	Ciśnienie 700 mm.	Wiatr	Zachmurzenie	Temp. °C.	Opady mm.	Temp. Max.	Temp. Min.
Polska	Wilno	53.9	SE 4	1	26	0	27	17
	Pińsk	54.4	SSW 2	0	24	0		
	Białystok	53.1	S 4	deszcz	20	0	26	14
	Brześć n/B							
	Kowno							
	Warszawa	54.4	SW 6	3	20	11	—	16
	Łódź	53.3	SW 4	2	18	13	—	15
	Lublin	53.3	S 2	0	21	4	27	16
	Lwów	55.8	S 2	3	21	0	—	17
	Zakopane	53.3	S 16	1	16	12	19	8
	Kraków	53.9	NE 2	3	18	6	—	12
	Cieszyn							
	Poznań	53.1	NE 6	4	13	28	—	12
	Toruń							
	Bydgoszcz	53.6	N 4	deszcz	12	3	22	12
	Chojnice							
	Tczew							
	Hel							
	Puck							
W.M.	Gdańsk	54.6	NNW 6	deszcz	10	6	—	10
Anglia	Lerwick	67.3	NE 2	1	9	0		
	Stornoway	64.7	SSW 3	3	11	0		
	Aberdeen	68.3	SSW 4	0	9	0		
	Holy Head	69.2	cisza	0	11	0		
	Valencia	68.8	S 6	4	13	0		
	Scilly	69.5	NNE 4	2	12	0		
	Yarmouth	67.3	NNW 3	4	8	0		
	Ryemouth	69.4	NE 2	2	9	0		
Hol.	Helder	66.8	NW 3	4	12	6		
	Vlissingen	66.3	NW 4	deszcz	11	0		
Francja	Cap Gris Nez	67.3	N 4	4	8	0.5	—	7
	Cherbourg							
	Brest	69.3	cisza	mgła	11	0	—	10
	Paris	67.0	NNW 3	4	11	4	—	8
	Dijon	63.5	NW 6	4	12	5	—	11
	St. Dizier	67.3	NE 3	3	13	1	—	10
	Clermont	64.4	N 1	mgła	12	2	—	10
	Biarritz							
	Perpignan	62.9	NNW 4	3	16	Ślad	—	13
	Belfort							
	Calais	67.8	NNW 3	3	11	2	—	10
	Strasbourg	60.7	WNW 3	deszcz	13	8	—	12
Bel.	Bruxelles	65.6	NW 4	— " —	10	Ślad	—	9
Niemcy	Ketum							
	Langeoog	61.9	NW 2	mgła	12	0	—	11
	Borkum	63.2	NNE 4	4	12	0		
	Hamburg	60.9	N 3	4	13	0		
	Swinemünde	57.4	NE 12	4	11	0		
	Berlin	56.5	ENE 4	deszcz	12	0		
	Dresden	54.0	NNW 3	— " —	11	23	—	10
	Breslau	51.1	SSW 4	3	18	17	—	14
	Frankfurt n/M.							
	Aachen	58.6	NNE 8	deszcz	12	51	—	11
	Münster	57.5	NNW 2	— " —	12	12		
	Leipzig	55.3	ENE 6	4	12	4		
Szwajc.	Genève	67.8	SSW 4	deszcz	12	7	—	11
	Zürich	60.5	W 4	— " —	11	12	—	10
	Lugano	57.4	N 1	2	15	0	—	11
Dania	Ejdenhavn							
	Skagen	64.2	NNE 6	1	12	0		
	Lanshoim	63.4	NE 5	1	12	0		
	Blaavandshuk	64.2	NE 6	4	11	0		
	Hammershus	64.6	ENE 6	4	10	0		

	Stacja	Ciśnienie 700 mm.	Wiatr	Zachmurzenie	Temp. °C.	Opady mm.	Temp. Max.	Temp. Min.
Szwecja	Stockholm	63.6	NNE 6	0	12	0		
	Hernösand	64.9	N 6	0	14	0		
	Haparanda	64.2	N 6	1	11	0		
	Wisby	60.7	NNE 8	3	10	0		
	Karlgrad	65.7	E 10	0	12	0		
	Storfen							
	Östersund	67.6	NNW 10	0	8	0		
	Jokkmokk	64.5	NNW 2	0	7	0		
Norwegia	Andenes	66.9	WSW 4	4	6	0		
	Bronnö	68.4	N 6	0	6	0		
	Valdemarsund	67.6	ENE 4	1	8	0		
	Trysnes	66.1	N 4	0	9	0		
Finlandja	Helsinki							
	Sortavala							
	Kuopio							
	Wasa							
	Sodankylä							
Łotwa	Talsy (Rawl)	56.8	N 2	mgła	11			
	Dorpat							
	Pernau							
Rosja	Petersburg	55.4	W 6	4	16	0		
	Moskwa	58.3	S 2	1	22	0		
	Rem	55.5	NNE 14	deszcz	4	2.4		
	Kijów	58.1	ESE 4	3	21	0		
	Odessa	57.1	SE 4	1	23	0		
	Morze Azowskie	63.0	ENE 10	krupy	1	Ślad		
Austro-Węgry	Theresienfeld	63.7	SE 4	4	8	0		
	Jagdschyrd	56.8	cisza	deszcz	7			
Austrja	Wien	54.5	SW 10	— " —	20			
	Feuskirch							
	Innsbruck							
	Klagenfurt							
Czechosłowacja	Preßburg	52.3	NW 8	deszcz	12	50	—	12
	Eger (Cheb)	56.0	NNW 6	— " —	11	19	—	11
	Olomuniec	53.4	SSW 6	4	12	0.6	—	11
	Stara Dala							
	Koszyce	55.4	SE 3	3	18	6	—	14
Węgry	Preßburg	54.6	ESE 2	3	16	Ślad		11
	Budapest	55.4	SW 6	0	17	30	25	15
	Szombathely							
	Debreczen	55.7	E 2	2	19	4	32	16
	Szegedyn	56.4	W 2	3	18	7	34	17
Hiszp.	Madrid							
	Corona							
	Palma							
Włochy	Genova	—	SW 1	2	16			
	Florencja	57.9	NW 2	4	16			
	Ancona	57.4	SW 6	3	21			
	Roma	58.8	SSW 4	3	22			
	Neapol	57.4	ENE 4	3	27			
	Livorno							
	Brindisi							
	Taranto	57.2	N 2	deszcz	29			
	Messyna	56.3	NW 2	3	18			
	Palermo	58.0	N 6	1	24			
Bałkany	Belgrad							
	Bukarest							
	Sofja							
	Konstantynopol	57.2	cisza	1	22			
	Athenae							
Afryka	Malta							
	Tunis							
	Alger							
Stany górskie	Semmering (1205)							
	Tarpentze (3964)	25.2	N 18	4	-4	Śnieg	—	—
	Säntis (2500)	59.8	W 8	Śnieg	-2	—	—	—

Spostrzeżenia pilotowe.

Stacja	Godz.	Wiatr dolny	500	1000	1500	2000	2500	3000	3500	4000	4500	5000	Granica dolnej chmury	Rodzaj chmur	Uwagi
Warszawa	6[00]	SSW 2	SW 3	SSW 5	SSW 4	—	—	—	—	—	—	—	—	—	1 — 4

Ogólny stan atmosfery w dniu 14.VI-24 r. № 166

Depresja nad Polską i Czechami, obszar wysokiego ciśnienia nad Anglją, morzem Północnem i Skandynawją. W Polsce chmurno, miejscami deszcz, temperatura rano od 12° do 18°.

Wydawnictwo Państwowego Instytutu Meteorologicznego w Warszawie

Édition du soir (18 h. G.M.T.) — *14. VI - 24 r. № 166 b*

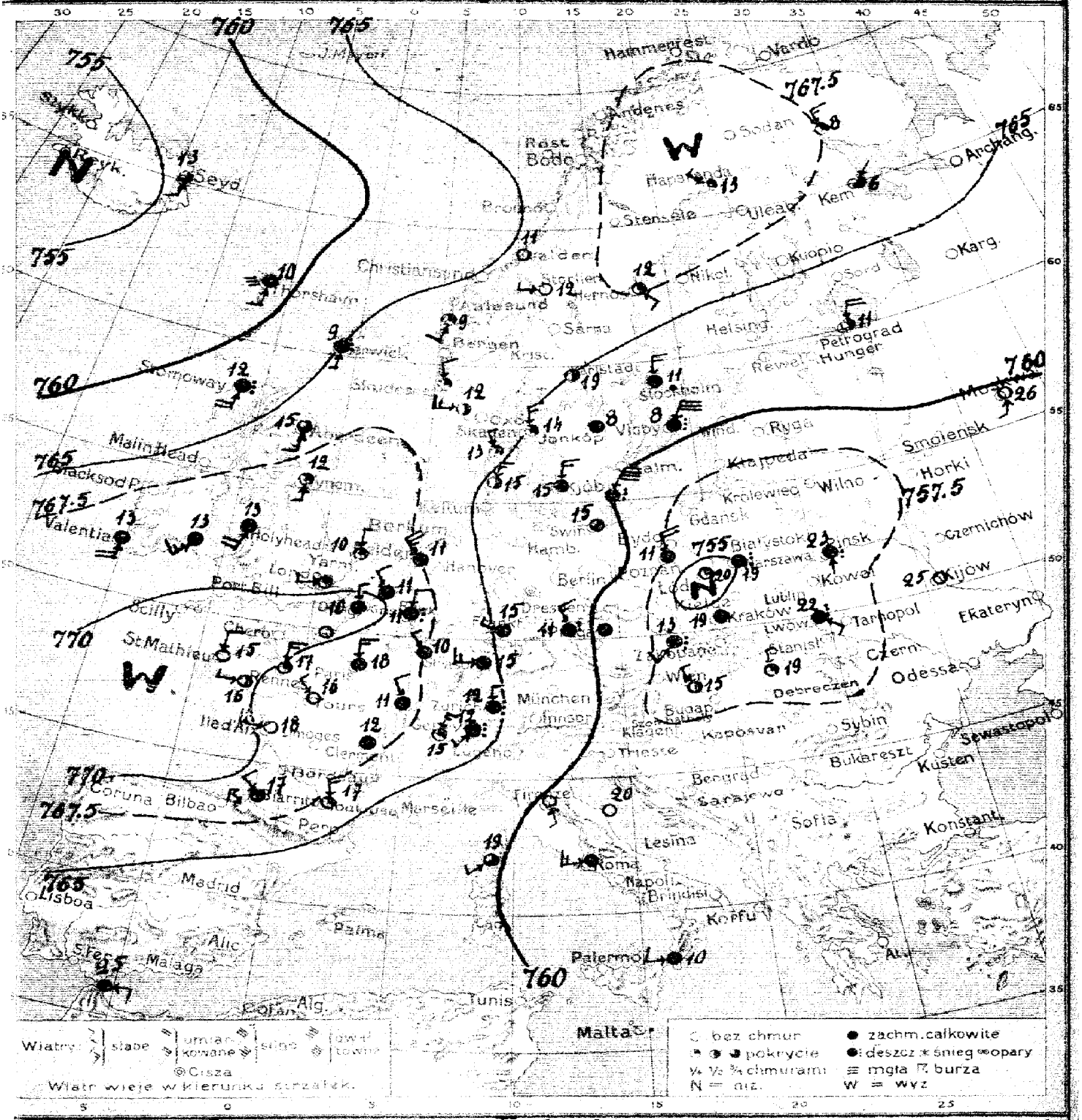

Warszawa. Wydany o godz. 14. VI · Sobota 1924 r. 18-ta. Rocznik V. № 166 b

Przewidywany przebieg pogody w ciągu doby następnej

Wysłano dnia 1924 r. o godz.

Spostrzeżenia meteorologiczne z dnia dzisiejszego rano[dzisiejszego] 14.VI-24 r. 1924

	Stacja	Ciśnienie 700 mm+	Wiatr	Zachmurzenie	Temp. °C.	Opady mm.	Temp. Max.	Temp. Min.
Polska	Wilno							
	Prisk	55.1	S1	deszcz	23			
	Białystok							
	Brześć n/B							
	Kowno							
	Warszawa	55.5	cisza	deszcz	19			
	Łódź	54.8	SW2	1	20			
	Lublin							
	Lwów	57.1	SE2	deszcz	22			
	Zakopane							
	Kraków	56.0	cisza	4	19			
	Cieszyn							
	Poznań	56.4	NNW3	4	14			
	Toruń							
	Bydgoszcz							
	Gniezno							
	Rezon							
	Hel							
	Puck							
	Gdańsk	55.8	W2	4	15			
Anglia	Lerwick	65.5	S2	deszcz	9			
	Stornoway	62.6	SSW3	—"—	12			
	Aberdeen	—	S6	3	15			
	Holy Head	68.8	SSW3	4	15			
	Valentia	68.1	S8	4	13			
	London	69.3	W2	1	—			
	Yarmouth	69.3	N2	1	10			
	Bournmouth	67.8	S2	1	12			
Hol	Helder	67.1	NW10	4	11			
	Vlissingen	66.6	NW4	4	11			
Francja	Cherbourg	70.2	N2	4	10			
	St Mathieu	70.4	N4	0	15			
	Paris	66.3	N6	4	16			
	Dijon	67.7	NNW4	4	11			
	Ile d'Aix	—	W3	0	18			
	Clermont	67.5	cisza	4	12			
	Biarritz	69.7	NW4	burza	17			
	Rennes	69.8	N8	1	17			
	Strasbourg	65.0	W6	4	15			
Be	Bruxelles	68.1	N4	deszcz	11			
Niemcy	Keitum							
	Borkum							
	Hamburg							
	Swinemünde	67.3	cisza	3	15			
	Berlin							
	Dresden							
	Breslau							
	Frankfurt n/M	64.7	NNW2	4	15			
	München							
Szwajc.	Genève	63.0	NNE6	1	15			
	Zürich	63.1	N2	deszcz	12			
	Lugano	63.1	SW1	—"—	18			
Dania	Kjöbenhavn	62.3	N6	4	15			
	Skagen	64.9	NNW3	1	14			
	Hanstholm	65.1	NNW2	1	13			
	Blavandshuk	64.5	NNE6	2	15			
	Hammershus	59.1	NNE10	deszcz				

	Stacja	Ciśnienie 700 mm+	Wiatr	Zachmurzenie	Temp. °C.	Opady mm.	Temp. Max.	Temp. Min.
Szwecja	Stockholm	64.5	N6	4	11			
	Hernösand	67.5	SE3	1	12			
	Haparanda	68.3	NW3	1	13			
	Wisby	60.2	NNE4	deszcz	8			
	Karlstad	64.3	cisza	2	13			
	Storlien	56.3	W2	0	12			
	Jönköping	—	cisza	4	8			
Norwegia	Lister	66.0	W6	2	12			
	Bergen	66.3	SSW4	1	9			
	Trollhättan	65.5	cisza	0	11			
	Skudesnes	67.0	NNW4	1	—			
Finlandja	Helsinki							
	Sortavala							
	Kuopio							
	Wasa							
	Sodankylä							
Estonia	Tallin (Reval)							
	Dorpat							
	Pilsand							
Rosja	Petrograd	64.1	NNE2	2	11			
	Moskwa	59.4	SSW2	0	26			
	Kijów	58.2	cisza	0	25			
	Sen Mayen							
	Hurshavn	53.5	S4	mgła	10			
	Vegdesund	55.1	S4	3	13			
Austr.	Wien							
	Pelikovic							
	Innsbruck							
	Klagenfurt							
Czechosłowacja	Praha	58.8	—	—	—			
	Lyer (Cheb)	61.0	NNW6	deszcz	11			
	Olomouc	56.4	SW4	—"—	13			
	Stara Hala							
	Kosice							
	Bratislava	57.3	NW2	2	15			
Węgry	Budapest							
	Szombathely							
	Szeged							
Hiszp.	Madrid							
	Cartuna							
	Palma							
Włochy	Genova							
	Firenze	57.8	SSE1	—	—			
	Ancona	59.0	cisza	0	20			
	Roma	60.9	WSW6	4	—			
	Messina	55.0	W4	4	10			
	Brindisi							
	Maddalena							
	Palermo							
Bałkany	Belgrad							
	Bucuresti							
	Sofja							
	Konstantynopol							
	Athènes							
	Malta							
Stacje górskie Włochy	Tunis							
	Monzer	60.0	E4	4	25			
	Szanbiok (3165)							
	Jungfraujoch (2964)							
	Säntis (2500)							

Spostrzeżenia pilotowe.

Stacja	Godz.	Wiatr dolny	500	1000	1500	2000	2500	3000	3500	4000	4500	5000	Ciśnienie dolne chmury	Pogoda w chmurze	Uwagi
Warszawa															

Wydawnictwo Państwowego Instytutu Meteorologicznego w Warszawie

Édition du matin [7h. G.M.T.] 15. VI 24. № 167

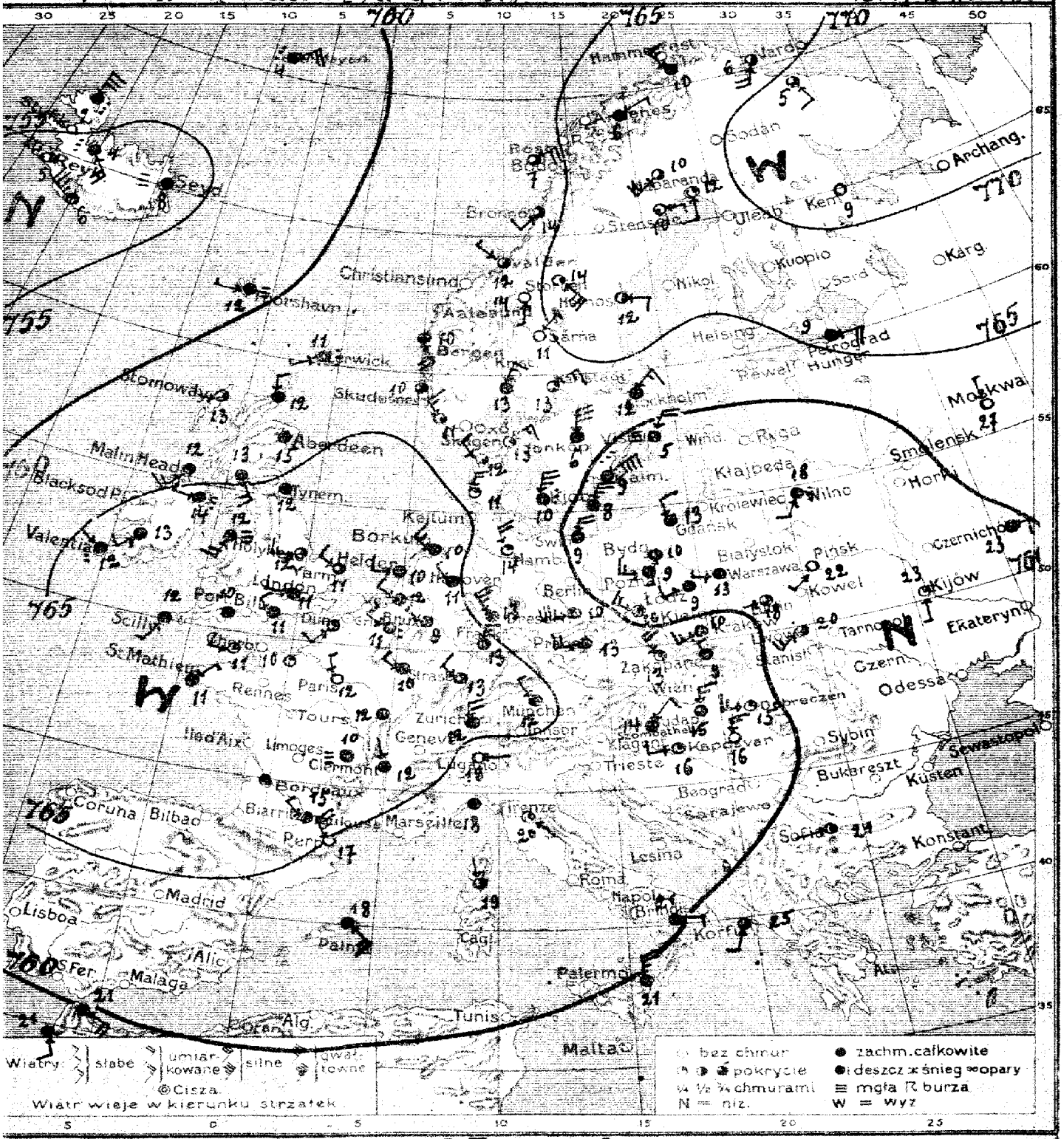

Wiatry: słabe | umiarkowane | silne | gwałtowne

©Cisza.

Wiatr wieje w kierunku strzałek.

○ bez chmur ● zachm. całkowite

◔ ◑ ◕ pokrycie ● deszcz ✕ śnieg ∞ opary

½ ½ ½ chmurami ≡ mgła ℞ burza

N = niz. W = wyż

Warszawa. Mapa pogody z dnia 15. VI. Niedziela 1924 r. 7 rano. Rocznik V. № 167a

Przewidywany przebieg pogody w ciągu doby następnej: Pogodniej i cieplej, wiatry lokalne na zachodzie kraju; chmurno, chłodno i przelotne deszcze na wschodzie.

HB.

Wydano dnia 15. VI. 1924 r. o godz. 11 4.

Spostrzeżenia meteorologiczne z dnia dzisiejszego rano

Stacja	Ciśnienie 700 mm.	Wiatr	Zachmurzenie	Temp. °C.	Opady mm.	Temp. Max	Temp. Min.
Polska — Wilno	56.5	SSW4	deszcz	18	3	29	13
Prisk	00.0	SW2	0	22	0.2	28	16
Białystok							
Brześć n/B							
Kowieser							
Warszawa	55.0	W1	4	23	7	26	13
Łódź	59.3	WSW4	4	9	0	23	8
Lublin	57.3	WSW2	3	18	0	26	14
Lwów	59.3	SW6	1	20	ślad	25	14
Lwów-Polit.	—	SW8	1	20	0.2	20	16
Zakopane	60.5	NW4	4	3	0.4	20	8
Kraków	61.0	WSW6	8	10	ślad	24	10
Cieszyn							
Poznań	58.2	W6	deszcz	9	1	19	7
Toruń							
Bydgoszcz	57.4	SSW2	4	13	2	16	8
Chojnice							
Tczew							
Hel							
Puck							
Gdańsk	56.0	NNW4	4	13	1	15	10
Anglia — Terpitch	62.1	WSW2	deszcz	11	4		
Stornoway	62.9	W4	3	13	0.4		
Aberdeen	63.5	cisza	4	15	0.8		
Holy Head	66.6	SSW6	mgła	12	0		
Valentia	66.3	WNW2	deszcz	12	3		
Scilly	68.8	SSW2	4	12	0		
Yarmouth	67.2	WNW4	2	11	ślad		
Epmouth	65.7	cisza	4	12	0		
Holandia — Helder	67.6	W4	4	10	—		
Dobbl.	68.0	WNW4	2	12	—		
Francja — Cakors	66.6	SW4	3	15	—		
St Mathieu	69.0	NE2	4	11	—		
Paris	66.6	NNW2	—	—	—		
Dijon	67.3	—	4	12	1		
Perpignan	64.9	NW10	0	17	—		
Clermont	67.6	cisza	4	10	ślad		
Biarritz							
Toulouse	67.5	WNW2	8	15	—		
Belgia — Strasbourg	66.9	WNW4	3	13	ślad		
Bruxelles	67.0	WNW4	deszcz	11	—		
Niemcy — Keenum							
Borkum	66.3	WNW6	4	10	0	—	7
Hamburg	63.0	NNW8	4	14	0	—	10
Swinemünde	57.8	NNE8	8	9	7	—	7
Berlin	56.1	cisza	mgła	14	—	—	—
Dresden	61.5	W14	4	10	1	—	7
Breslau	59.6	WNW6	4	10	8	—	7
Frankfurt n/M	66.3	NE	8	13	0	—	12
München	65.1	NW2	8	12	0.3	—	10
Szwajcarya — Genewa							
Zurich	66.2	NE	4	12	—		
Lugano	61.2	E1	0	16	0		
Dania — Kjobenhavn	65.1	W10	deszcz	10	2		
Skagen	63.5	NE6	1	13	0		
Haugesholm	63.1	NW4	4	12	0		
Bornevandsfuk	64.6	NE	1	11	0		
Hammerfest	58.2	NNE10	4	8	3		

Stacja	Ciśnienie 700 mm+	Wiatr	Zachmurzenie	Temp. °C	Opady mm.	Temp. Max	Temp.
Szwecja — Stockholm	62.9	NE6	4	12	0	—	
Hernösand	66.8	E4	2	12	0	—	
Haparanda	69.6	S4	1	12	0	—	
Wisby	59.6	NNE8	mgła	5	11	—	
Karlstad	64.7	NE6	3	13	0	—	
Stockholm	59.2	NE16	deszcz	9	1	—	
Jönköping	62.6	N10	4	6	0	—	
Norwegia — Vadsö	66.8	SSW8	2	6	—		
Bronnö	64.5	SW4	3	14	0		
Valdersund	64.3	WNW2	9	12	—		
Skudesnes	64.9	cisza	3	10	—		
Finlandya — Helsinki							
Sortavala							
Kuopio							
Wasa							
Sodankylä							
Estonia — Dalin (Rewel)							
Dorpat							
Pilsand							
Rosya — Petrograd	65.6	E8	4	10	0		
Moskwa	61.0	N2	0	27	0		
Rujów	58.1	S2	1	23	0		
Kursk	60.0	E4	4	24	0		
Jan Mayen	57.5	NE10	deszcz	4	—		
Thorshavn	59.0	W2	mgła	12	—		
Seydisfjord	54.0	cisza	—"—	8	—		
Austrya — Wien							
Feldkirch							
Innsbruck							
Klagenfurt							
Czechosłowacya — Praha	61.9	W8	4	13	7		
Eger (Cheb)							
Pomuce	61.8	NW8	2	13	—		
Stara Data							
Kaszyce							
Węgry — Budapest	60.9	N8	3	15	0	24	
Szombathely	62.4	NE4	4	14	10	22	
Szeged	61.8	N8	0	16	0	25	
Hiszp. — Madrid							
Coruna							
Palma							
Włochy — Genova	67.0	cisza	4	18	—		
Firenze	60.2	SE1	1	20	—		
Taranto	—	E4	4	21	—		
Messina	60.0	N10	4	21	—		
Napoli							
Brindisi							
Maddalena							
Palermo							
Bałkany — Belgrad							
Bucuresti							
Sofja	58.3	W1	2	21	ślad	31	
Sewastopol	57.0	SSW4	3	25	—	—	
Athenes							
Malta							
Tunezya — Tunezer	60.0	ESE8	4	21	—		
Kuba — Kuba	58.0	SSE4	4	21	—		
Stacje górskie Anglii — Szenidir (330 m)							
Ingspitz (2964)							
Säntis (2500)	64.7	W1	mgła	-2	5		

Spostrzeżenia pilotowe

Stacja	Godz.	Wiatr dolny	500	1000	1500	2000	2500	3000	3500	4000	4500	5000	Chmury dolne chmury	Rodzaj chmur	Uwagi
Warszawa															

Ogólny stan atmosfery w dniu 15.VI-24 r. № 167

Wysokie ciśnienie nad morzem Białem i zatoką Botnicką, niskie nad Islandyą, oraz Polską i Ukrainą. W Polsce zachmurzenie duże, miejscami deszcz, chłodno

Wydawnictwo Państwowego Instytutu Meteorologicznego w Warszawie

Édition du soir [18h. G.M.T.]. *15. VI-24r. № 1676*

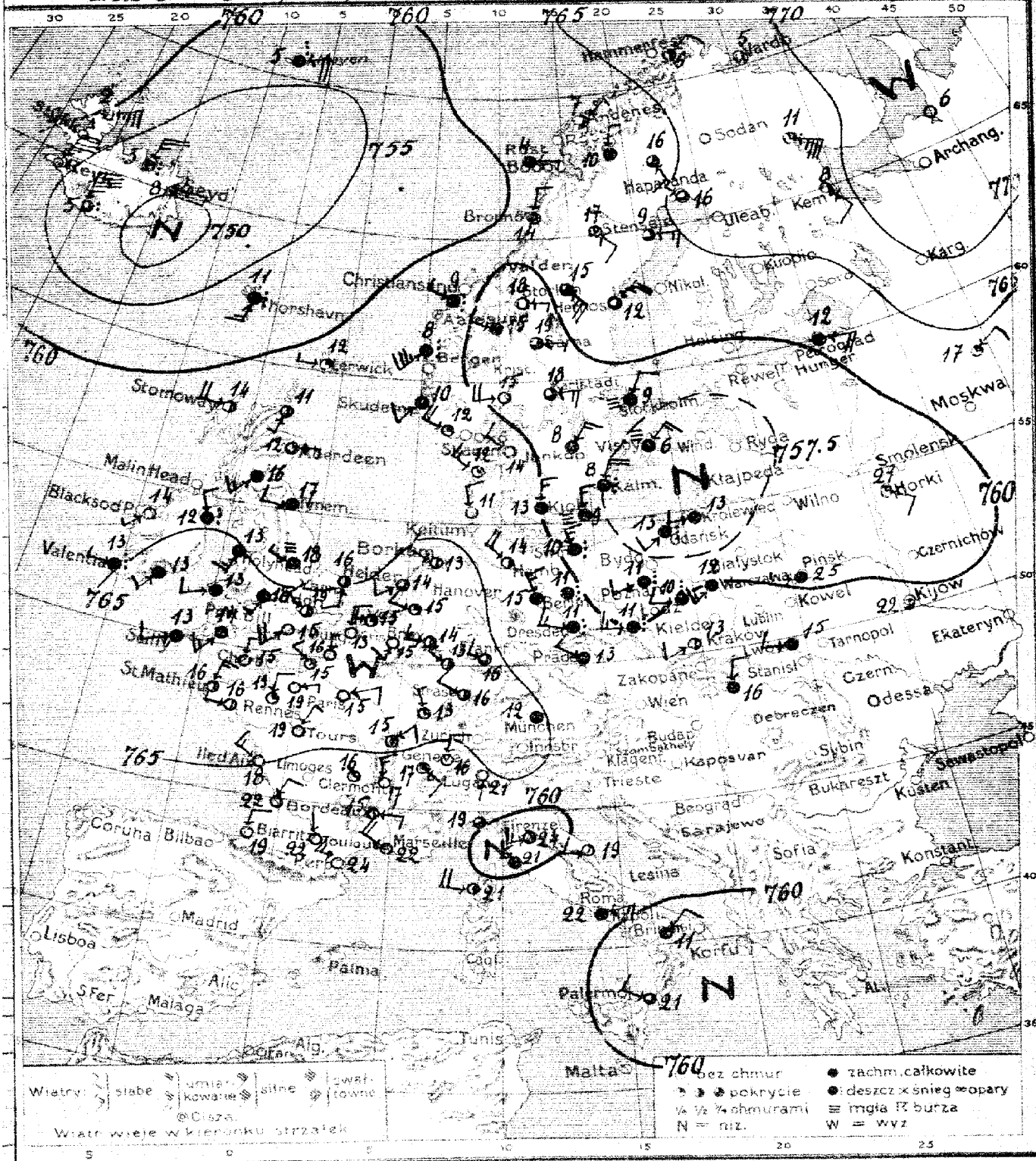

Warszawa, dnia 15. VI. Niedziela 1924 r. 18 h. Rocznik V. № 1676

Przewidywany przebieg pogody w ciągu doby następnej

Wydano dnia *1924 r. o godz.*

Spostrzeżenia meteorologiczne z dnia dzisiejszego Aktecz. 13. II 24 r. N°10

	Stacja	Ciśnienie 700 mm.	Wiatr	Zachmurzenie	Temp. °C.	Opady mm.	Temp. Max.	Temp. Min.
Polska	Witno							
	Pińsk	59.3	W2	4	25			
	Białystok							
	Brześć n/B							
	Kowierce							
	Warszawa	59.3	SW6	4	12			
	Łódź	60.0	W4	deszcz	10			
	Lublin							
	Lwów	62.4	W4	4	15			
	Zakopane							
	Kraków	62.1	WSW4	2	13			
	Cieszyn							
	Poznań	58.9	WSW6	deszcz	11			
	Toruń							
	Bydgoszcz							
	Chojnice							
	Tczew							
	Hel							
	Puck							
Bałtyk	Gdańsk	57.1	SW4	deszcz	13			
Anglia	Lerwick	61.9	W2	1	12			
	Stornoway	61.6	W8	2	14			
	Aberdeen	63.2	E2	2	12			
	Holy Head	64.8	SSW6	4	15			
	Valentia	64.8	W2	deszcz	13			
	Scilly	66.6	WSW4	4	13			
	Yarmouth	64.9	S4	2	16			
	Plymouth	63.9	W4	4	17			
Hol.	Helder	65.3	SW4	3	14			
	Vlissingen	66.1	WSW2	1	15			
Francja	Cherbourg	65.1	SW4	0	13			
	St Mathieu	66.7	NNE6	1	16			
	Paris	66.7	ENE2	0	15			
	Dijon	65.6	NE4	-2	15			
	Ile d'Aix	65.2	WNW6	0	18			
	Clermont	64.8	cisza	1	16			
	Biarritz	64.3	N4	0	19			
	Rennes	65.1	N4	1	19			
	Strasbourg	65.3	WNW4	2	16			
Bel.	Bruxelles	65.8	SSW2	0	15			
Niemcy	Flensburg	52.5	NNW6	4	15			
	Berlin	65.0	WNW4	2	13			
	Hamburg	63.0	NW6	2	14			
	Summerunde	59.0	NNW6	deszcz	10			
	Berlin	60.7	cisza	—"—	11			
	Eggesdorf	62.7	W6	—"—	11			
	Breslau	60.3	W6	—"—	11			
	Frankfurt n/M	65.5	WNW4	3	16			
	München	65.1	cisza	4	13			
	Königsberg	57.0	W6	4	13			
Szwajc.	Genève	63.8	SE4	1	17			
	Zürich							
	Lugano	67.0	SI	0	21			
Dania	Kiöbenhavn	60.5	N6	4	13			
	Skagen	61.1	WNW4	0	14			
	Hanstholm	51.0	NW6	1	12			
	Blaavandshuk	63.5	NW4	0	11			
	Hammerodde	58.7	N6	mgła	9			

	Stacja	Ciśnienie 700 mm.	Wiatr	Zachmurzenie	Temp. °C	Opady mm.	Temp. Max.	Temp. Min.
Szwecja	Stockholm	59.3	NNE4	mgła	9			
	Hernösand	62.4	NE10	3	12			
	Haparanda	66.4	NW2	3	16			
	Wisby	58.5	NE6	mgła	6			
	Karlstad	60.0	E6	3	18			
	Storlien	59.1	E2	0	18			
	Jönköping	59.9	NNE6	4	8			
Norwegja	Andenes	63.2	NE2	2	7			
	Bronnö	68.8	N4	4	14			
	Bardö	67.5	cisza	2	-5			
	Skudesnes	62.4	SW4	4	10			
Finlandja	Helsinki							
	Sorsavalo							
	Kuopio							
	Wasa							
	Sodankylä							
Estonja	Tallin (Reval)							
	Dorpat							
	Filsand							
Rosja	Petrograd	60.9	E8	4	12			
	Moskwa							
	Hijöw	60.2	cisza	3	22			
	Kem	70.1	SE4	2	8			
	Horki	59.0	ESE4	1	21			
Norwegja	Jan Mayen	57.3	ENE8	deszcz	3			
	Thorshavn	57.6	SSW6	—"—	11			
	Seydisfjord	60.4	E2	—"—	8			
Austrja	Wien							
	Feldkirch							
	Innsbruck							
	Klagenfurt							
Czechosłowacja	Praha	63.0	WNW4	24	13			
	Eger (Cheb)							
	Olomouc							
	Stara Data							
	Kosyce	61.0	N2	4	16			
Węgry	Budapest							
	Szombathely							
	Szeged							
Hiszp.	Madrid							
	Corana							
	Palma							
Włochy	Genova	60.3	cisza	3	19			
	Firenze	58.5	WSW6	3	24			
	Livorno	59.5	NNW2	4	21			
	Roma	60.4	ENE6	4	22			
	Ancona	60.3	W4	3	19			
	Nassina	59.0	WNW4	3	21			
	Foggia	58.6	NE4	4	11			
	Palermo							
Bałkany	Belgrad							
	Bucarest							
	Sofja							
	Konstantynopol							
	Athènes							
	Malta							
Egipt	Tunis							
	Alger							
Stacje górskie	Sonnblick (3105)							
	Zugspitze (2964)							
	Säntis (2500)	65.2	WNW6	grad	-1			

Spostrzeżenia pilotowe.

Stacja	Godz.	Wiatr stacy.	500	1000	1500	2000	2500	3000	3500	4000	4500	5000	Prędkość wiatru w km/godz.	Rodzaj chmur	Uwagi
Warszawa															

Wydawnictwo Państwowego Instytutu Meteorologicznego w Warszawie.

Edition du matin [M.G.M.I.] 16. VI. 24. N° 168

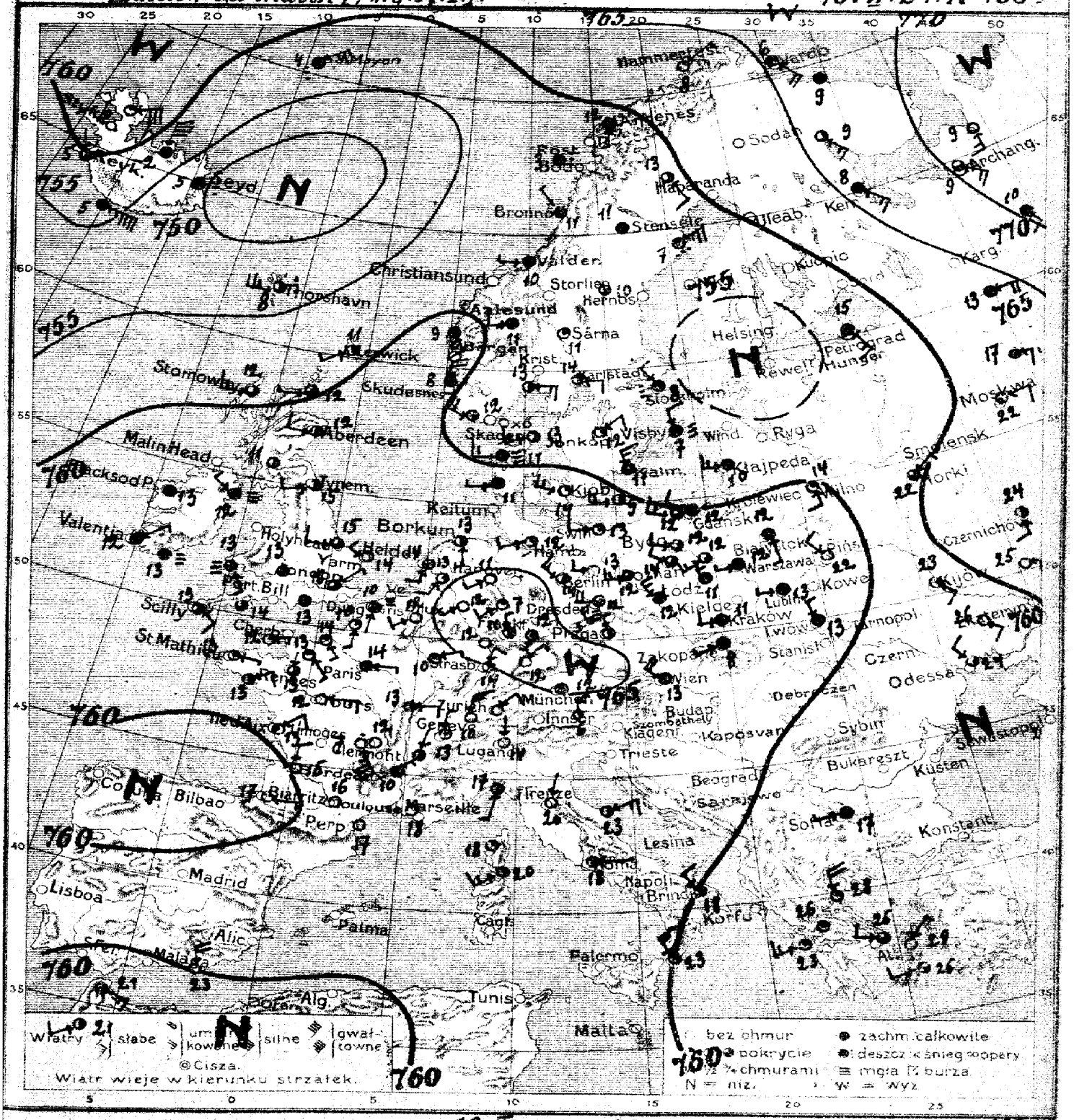

Warszawa. Mapa pogody z dnia 16. VI. Poniedziałek 1924 r. Z rana Barom. 760 mm. 168

Przewidywany przebieg pogody w ciągu doby następnej Zmniejszenie zachmurzenia, nieco cieplej, słabe wiatry zachodnie. —

W. N.

Wydano dnia 16. VI. 1924 r. o godz. 11 h.

Spostrzeżenia meteorologiczne z dnia dzisiejszego rano

	Stacja	Ciśnienie 700 mm.	Wiatr	Zachmurzenie	Temp. °C.	Opady mm.	Temp. Max.	Temp. Min.
Polska	Wilno	60.2	S4	7	14	0	23	11
	Pińsk	61.6	NW1	0	22	0.6	25	12
	Białystok	61.0	S2	4	12	0	22	12
	Brześć n/B							
	Kowieńce							
	Warszawa	61.9	W2	4	12	0	18	11
	Łódź	62.6	NW2	4	11	0.2	13	10
	Lublin	61.4	W2	4	13	0	17	9
	Lwów	63.1	NNW2	4	13	0	24	11
	Zakopane	64.3	SW2	4	8	0.2	13	3
	Kraków	63.3	W4	4	11	0	18	8
	Tarnów							
	Poznań	63.0	WNW4	3	14	1	12	9
	Toruń	61.1	SW6	1	12	12	—	—
	Bydgoszcz	62.1	W4	3	12	0.4	13	9
	Chojnice							
	Tczew							
	Hel							
Bałtyk wsch.	Kłajpeda	59.6	W6	4	10	0	—	—
	Gdańsk	60.3	WNW4	4	12	1	14	9
Anglia	Lerwick	59.0	SW2	4	15	1		
	Stornoway	59.0	WSW6	3	12	10		
	Aberdeen	60.8	WNW4	2	12	0		
	Hawnedan	64.0	NE2	3	16	0		
	Valencia	62.3	NE2	4	12	4		
	Scilly	63.1	ESE4	3	13	0		
	Yarmouth	63.8	WNW2	0	14	0		
	Tynemouth	62.9	WSW2	2	15	0.2		
Holandia	Helder	63.2	SSW4	3	14	0		
	De Bilt	64.3	SSW4	1	13	0		
Francja	Calais	63.8	SSW1	4	10	0		
	Boulogne	62.3	E2	1	13	0		
	Paryż	64.2	ENE2	4	14	ślad		
	Dijon	63.6	E4	1	13	0		
	Le d'Aix	64.1	NE4	2	13	0		
	Clermont	62.8	cisza	0	12	0		
	Biarritz	59.1	E2	0	17	0		
	Rennes	62.9	E1	3	13	0		
	Strasbourg	64.8	NNE4	2	14	0		
Bel.	Bruxelles	64.8	SW4	0	12	0		
Niemcy	Gaunberg	63.3	W6	3	12	1	—	10
	Borkum	63.5	SSE4	2	13	0	—	5
	Hamburg	63.7	WSW4	1	12	0	—	7
	Swinemünde	61.9	W6	1	13	1	—	9
	Berlin	63.6	W4	0	13	0.1	—	9
	Dresden	61.2	W8	3	12	5	—	10
	Breslau	62.8	NW6	4	12	1	—	9
	Frankfurt/M	66.2	NNW2	2	11	0	—	8
	Monachium	65.4	cisza	4	12	0.1	—	6
	Magdeburg	64.5	WNW6	2	14	0	—	9
Szwajcaria	Genewa	63.6	NNE2	1	13	0	—	9
	Zurich	64.6	NE4	1	11	0	—	7
	Berno	63.5	NNE6	0	10	0	—	7
Dania	Kjöbenhavn	60.8	WNW6	1	14	0		
	Skagen	57.1	WSW6	2	13	0		
	Hanstholm	59.5	W6	mgła	11	0		
	Blaavandshuk	62.1	WNW2	4	11	0		
	Gjedserodde	60.1	W6	2	9	4		

	Stacja	Ciśnienie 700 mm.	Wiatr	Zachmurzenie	Temp. °C	Opady mm.	Temp. Max.	Temp. Min.
Szwecja	Stockholm	55.6	NW4	deszcz	8	2		
	Sandvik	58.9	cisza	4	11	—		
	Hoburgen	56.2	—"—	1	11	—		
	Wisby	56.3	N4	mgła	7	—		
	Karlstad	58.2	E4	2	14	0		
	Sundsvall	57.7	NNW6	4	11	11		
	Jonkoping	59.0	NE4	1	12	1		
Norwegia	Andenes	59.0	S2	4	12	0		
	Bronnö	58.8	NW2	4	11	0		
	Valdemarsund	59.6	W2	4	10	0		
	Skudenes	61.1	N8	4	9	ślad		
Finlandia	Helsinki							
	Seivaola							
	Kuopio							
	Wasa							
	Sodankylä							
Estonia	Fahn (Rewel)							
	Dorpat							
	Filsand							
Rosja	Petrograd	57.4	SE6	4	15	7		
	Archangielsk	60.0	NE2	3	22	2		
	Rybinsk	59.2	SE4	1	23	0		
	Kem	65.3	SE6	4	8	0		
	Orenburg	63.4	NNE	—	—	0		
Austro-Węgry	Wien Hohe Warte	58.8	ENE4	deszcz	4	0.1		
	Innsbruck	53.0	WSW10	—"—	8	—		
	Feuerkogel	50.2	cisza	—"—	5	—		
	Wien							
	Feldkirch							
	Innsbruck							
	Klagenfurt							
Czechosłowacja	Praga	64.0	NW2	4	14	1		
	Eger (Cheb)							
	Ostrawa							
	Stara Hala							
	Kosyce							
Węgry	Budapest							
	Szombathely							
	Szeged							
Hiszp.	Madrid							
	Corunna							
	Palma							
Włochy	Genua	62.0	SSW2	4	17	0		
	Florencja	61.6	NNE1	0	20	0		
	Messina	60.0	NW6	4	23	1		
	Rzym	61.0	E1	4	18	0		
	Reggio	60.0	NW4	4	18	0		
	Neapol	62.0	ENE6	4	23	0		
	Palermo	62.0	SW6	2	20	0		
	Ancona	62.0	ENE6	2	23	0		
Bałkany	Belgrad							
	Bukareszt							
	Sofja	57.2	W2	4	17	—		
	Kazanlyk	58.0	W6	1	23	—		
	Athenes	55.4	WNW4	3	26	—		
Malta	Malta							
Stacje górskie	Tarsiger	58.0	E6	2	21	—		
	Rzehak	57.0	SW4	2	21	—		
	Sonnblick (3106)							
	Zugspitze (2964)							
	Säntis (2500)							

Spostrzeżenia pilotowe.

Stacja	Godz.	Wiatr dany	500	1000	1500	2000	2500	3000	3500	4000	4500	5000	Kierunek dalsz. chmur	Rodzaj chmur	Uwagi
Warszawa															

Ogólny stan atmosfery w dniu 16.VI-24r. Nr 168a

Wyż barometryczny nad Rosją północną i nad Europą środkową, niskie ciśnienie nad północno-wschodnią częścią Atlantyku i nad zalewem Fińskim, oraz nad morzem Czarnem i nad Europą południowo-zachodnią. Pogoda z wyjątkiem okolic wschodnich i zachodnich Europy bez zmian. Temperatura [illegible]

Wydawnictwo Państwowego Instytutu Meteorologicznego w Warszawie

Edition du soir (18 h. G.M.T.) — *16. VI. 24. № 168 b.*

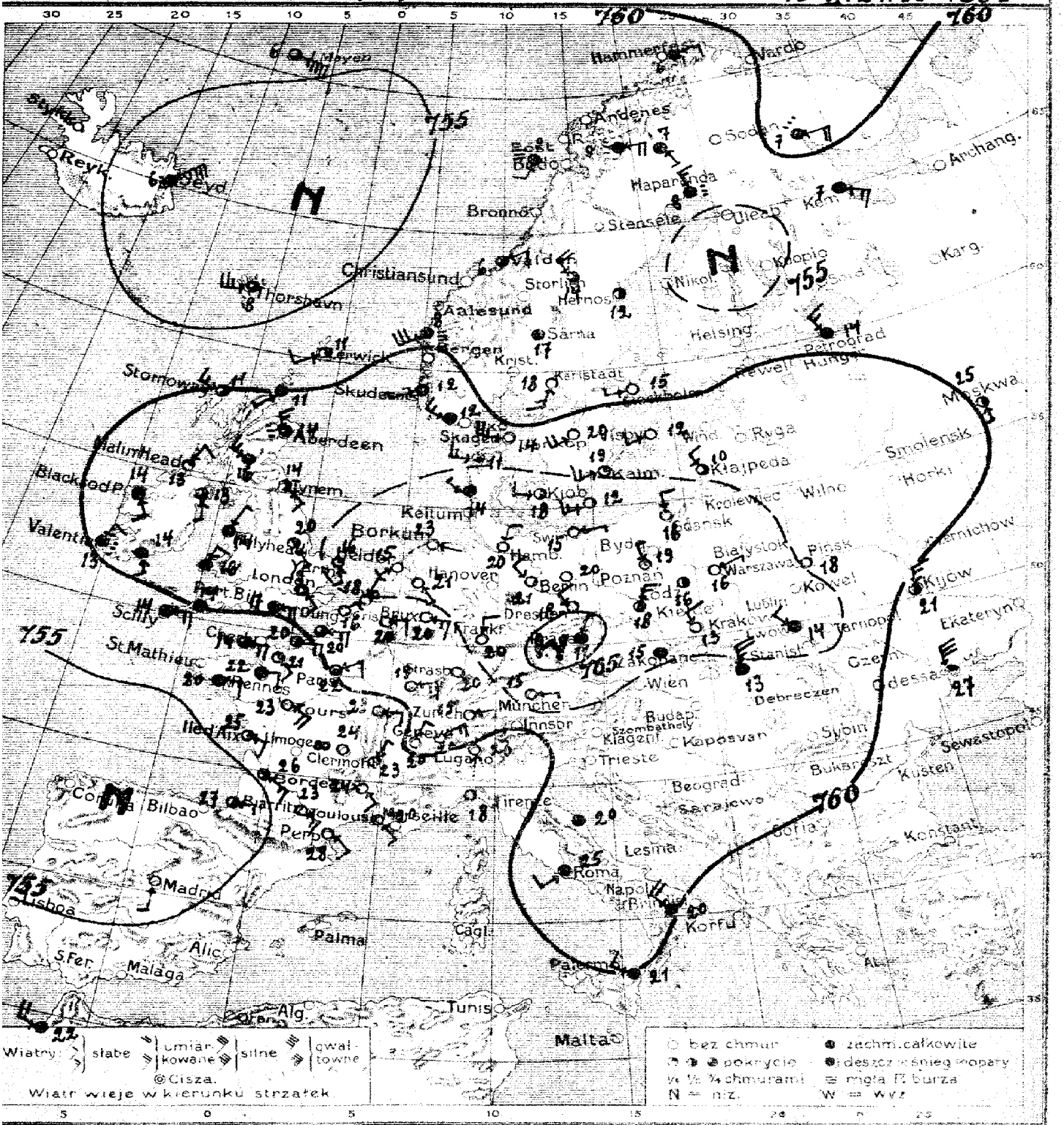

Warszawa **Wydany** *z dnia* **16. VI.** *Wtorek* *1924 r.* *18 h.* *Nr.* *168 b.*

Przewidywany przebieg pogody w ciągu doby następnej

168 b

Wydano dnia *1924 r. o godz.*

Spostrzeżenia meteorologiczne z dnia dzisiejszego rano 16.VI.24. Nr 16

	Stacja	Ciśnienie 700 mm.	Wiatr	Zachmurzenie	Temp. °C.	Opady mm.	Temp. Max	Temp. Min.
Polska	Wilno							
	Pińsk	62.4	cisza	0	18			
	Białystok							
	Brześć n/B							
	Kowerce							
	Warszawa	63.5	ENE 2	0	16			
	Łódź	63.7	cisza	2	16			
	Lublin							
	Lwów	63.6	WNW 2	4	14			
	Zakopane							
	Kraków	64.0	NW 4	4	13			
	Cieszyn							
	Poznań	64.2	NNW 2	1	19			
	Toruń	62.7	NNE 4	3	20			
	Bydgoszcz							
	Chojnice							
	Tczew							
	Hel							
	Puck							
Wolne Miasto	Gdańsk	64.0	N 4	0	18			
Anglia	Berwick	58.0	SW 4	2	11			
	Stornoway	60.0	W 6	3	11			
	Aberdeen	60.2	NNW 6	deszcz	14			
	Holy Head	61.6	NNE 2	4	14			
	Valentia	60.4	NNE 4	deszcz	13			
	Scilly	59.6	E 6	4	14			
	Yarmouth	63.4	SSE 2	1	16			
	Plymouth	61.2	SE 4	3	14			
Holandja	Helder	63.2	SW 2	0	15			
	Vlissingen	62.5	NNE 2	0	18			
Francja	Calais	61.2	NE 4	0	16			
	Perpignan	58.0	ESE 4	0	22			
	Paris	60.2	ENE 4	1	22			
	Dijon	59.3	E 4	0	23			
	Ile d'Aix	56.0	ESE 4	2	25			
	Clermont	56.9	cisza	0	24			
	Biarritz	54.0	E 4	2	27			
	Rennes	57.8	E 4	4	22			
	Strasbourg	60.8	cisza	0	20			
Belgja	Bruxelles	62.1	E 4	0	20			
Niemcy	Magdeburg	63.7	NW 4	1	21			
	Borkum	63.3	E 1	0	23			
	Hamburg	63.9	NNE 4	1	20			
	Swinemünde	63.7	E 2	0	15			
	Berlin	63.8	cisza	0	20			
	Dresden	64.0	NW 4	1	18			
	Breslau	63.5	NNE 6	2	18			
	Frankfurt n/M	63.4	N 4	1	20			
	München	63.9	E 2	0	15			
	Karlsruhe	62.0	WNW 4	3	10			
Szwajcarja	Genève	60.6	NNE 4	0	20			
	Zürich	61.5	ENE 2	0	19			
	Lugano	59.6	S 1	0	23			
Danja	Kjöbenhavn	62.8	W 4	2	18			
	Skagen	60.4	N 10	1	14			
	Hanstholm	61.6	W 6	2	11			
	Blaavandshuk	63.7	WNW 2	4	14			
	Hammershus	63.1	WSW 6	1	12			

	Stacja	Ciśnienie 700 mm.	Wiatr	Zachmurzenie	Temp. °C	Opady mm.	Temp. Max	Temp. Min.
Szwecja	Stockholm	39.9	W 2	0	15			
	Hernösand	57.8	cisza	2	12			
	Haparanda	65.2	N 6	deszcz	8			
	Wisby	62.0	WSW 4	0	12			
	Karlstad	58.5	SSW 6	1	18			
	Kalmar	61.3	WSW 6	1	19			
	Jönköping	60.6	SW 3	0	20			
Norwegja	Bodö	58.6	SSW 4	mgła	9			
	Skagen	59.0	E 4	4	6			
	Valdersund	59.0	ENE 4	4	6			
	Skudesnes	61.1	WSW 2	4	12			
Finlandja	Helsinki							
	Sortavala							
	Kuopio							
	Wasa							
	Sodankylä							
Estonja	Tallin (Revel)							
	Dorpat							
	Ehsand							
Rosja	Petrograd	59.7	NW 6	3	14			
	Moskwa	60.7	S 2	2	25			
	Kijow	59.7	N 6	2	21			
	Odessa	55.8	NNW 12	1	27			
	Rezn	57.0	ESE 6	4	7			
	Jan Mayen	53.6	E 18	3	6			
	Thorshavn	52.4	WSW 10	3	8			
	Seydisfjord	52.5	NE 14	deszcz	6			
Austrja	Wien							
	Feldkirch							
	Innsbruck							
	Klagenfurt							
Czechosłowacja	Praha							
	Eger (Cheb)							
	Hranice	62.9	-	4	15			
	Stará Ďala							
	Košice	60.8	N 10	4	13			
Węgry	Budapest							
	Szombathely							
	Szeged							
Hiszp.	Madrid							
	Coruna							
	Palma							
Włochy	Genova	58.0	cisza	0	18			
	Florence							
	Ancona	62.0	cisza	4	20			
	Roma	62.0	SW 4	4	25			
	Foggia	60.8	NW 3	4	20			
	Messina	60.0	WNW 4	4	21			
	Maddalena							
	Palermo							
Bałkany	Beograd							
	Bucuresti							
	Sofja							
	Konstantynopol							
	Athenes							
Afryka	Malta							
	Tunis							
	Kahat	58.0	N 8	4	22			
Szczyty górskie	Sonnblick (3105)							
	Zugspitze (2964)							
	Säntis (2500)							
		-	-	-	-	-	-	-

Spostrzeżenia pilotowe.

Stacja	Godz.	Wiatr dolny	500	1000	1500	2000	2500	3000	3500	4000	4500	5000	Prędkość dolnej chmury	Rodzaj chmur	Uwagi
Warszawa															

Wydawnictwo Państwowego Instytutu Meteorologicznego w Warszawie

Édition du matin [7h. G.M.T.] *17. VI. 24. N° 169 a.*

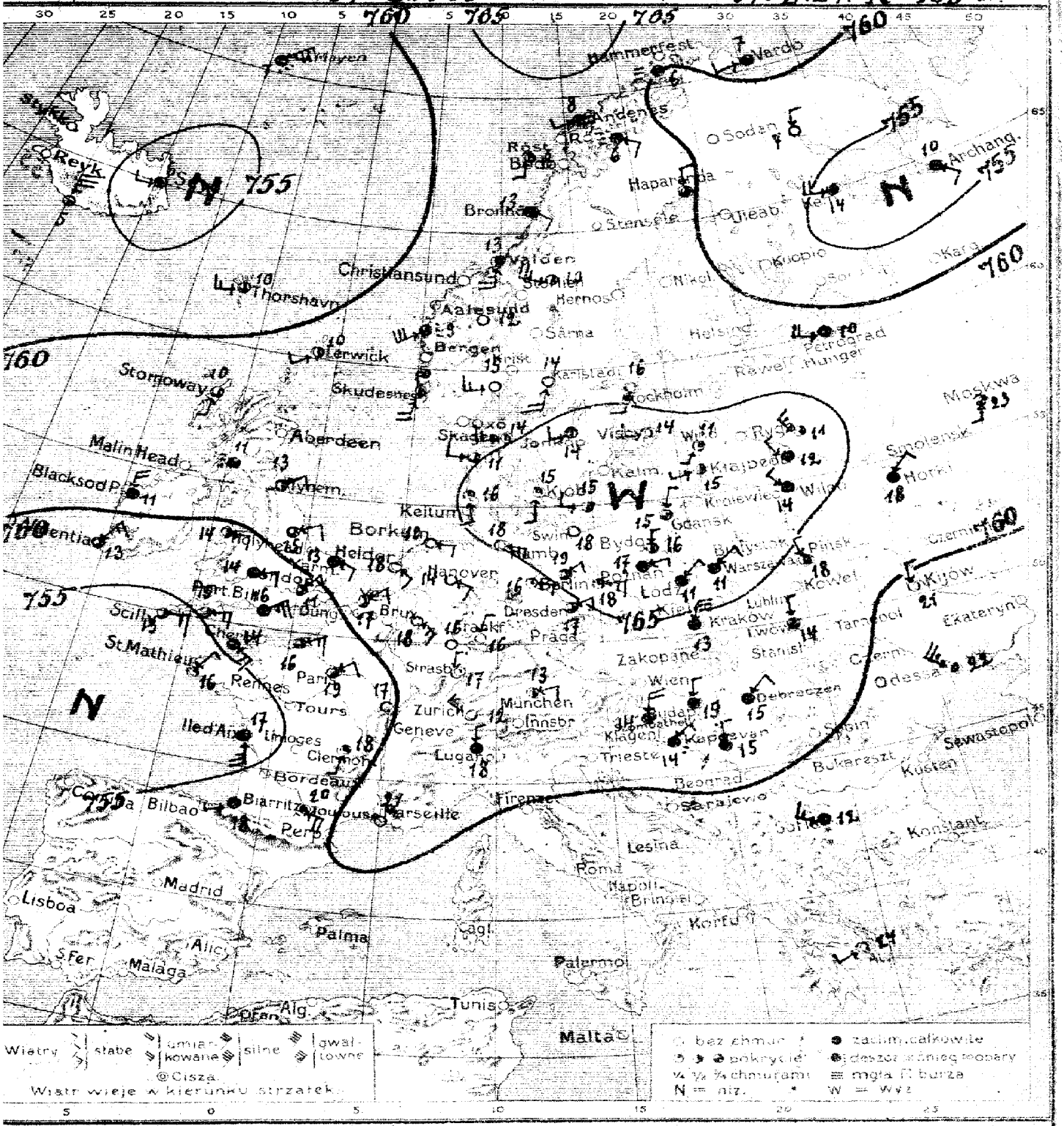

Warszawa. Mapa pogody z dnia 17. VI. Wtorek 1924 r. Nr. 169a

Przewidywany przebieg pogody w ciągu doby następnej Dość pogodnie, jedynie na południu kraju zachmurzenie większe, cieplej, wiatry lokalne.

L. B.

Wydano dnia 17. VI. 1924 r. o godz. 11 h. 30 m.

Spostrzeżenia meteorologiczne z dnia dzisiejszego rano

	Stacja	Ciśnienie 700 mm +	Wiatr	Zachmurzenie	Temp. °C.	Opady mm.	Temp. Max.	Temp. Min.
Polska	Wilno	68.2	NW4	4	14	0	20	12
	Pińsk	62.8	NNW2	2	18	0	19	–
	Białystok							
	Brześć n/B							
	Kielce							
	Warszawa	65.3	NE4	4	11	0	15	10
	Łódź	65.7	NE2	4	12	0	17	9
	Lublin	61.4	NW2	deszcz	13	ślad	16	12
	Lwów	62.8	N2	4	14	3	15	12
	Lwów-Polit.	—	NNE4	4	14	3	14	12
	Tarnopol	64.3	E4	deszcz	10	6	12	9
	Kraków	64.1	NNE8	4	13	6	15	11
	Cieszyn							
	Poznań	66.4	ENE2	4	17	0	21	10
	Toruń							
	Inowrocław	66.9	N2	2	16	0	21	6
	Chojnice							
	Kosino							
	Hel							
	Puck							
Bałtyk	Gdańsk	66.4	NNE4	3	15	0	19	8
Anglia	Fermick	61.0	SW4	2	10	15		
	Stornoway	61.4	—	3	10	0.3		
	Aberdeen od P.	60.5	N8	4	11	—		
	Holy Head	58.0	E4	2	11	—		
	Valentia	57.0	NE6	3	13	5		
	Scilly	54.6	E6	3	13	—		
	Penzance	58.3	NE2	3	—	0		
	Falmouth	61.3	ENE2	2	13	—		
Holandia	Helder	62.8	ESE4	0	18	—		
	Flessingen	60.9	ENE4	2	17	—		
Francja	Calais	60.9	ENE4	2	17	—	—	—
	Brest	51.1	NE4	1	16	—	—	—
	Paryż	57.7	ENE4	2	19	0	—	11
	Dijon	59.7	cisza	0	17	0	—	10
	Ile d'Aix	54.8	SSE10	4	17	—	—	—
	Clermont	57.1	SSW2	0	18	0	—	9
	Nauvers	56.6	SW2	4	18	0	—	16
	Toulouse	56.5	ESE8	1	20	—	—	—
	Strasbourg	61.4	NNW2	0	17	0	—	7
Bel	Bruxelles							
Niemcy	Magdeburg	65.1	ESE2	opary	16	0	—	10
	Kolberg	63.9	ESE2	0	19	0	—	6
	Hamburg	65.1	ESE6	0	18	0	—	13
	Swinemunde	65.6	cisza	0	19	0	—	9
	Berlin	65.1	ENE2	3	19	0	—	12
	Dresden	64.9	ENE2	3	17	0	—	9
	Arnsberg	65.0	E6	1	18	0	—	10
	Frankfurt n/M	63.6	NNE2	0	16	0	—	9
	Munchen	63.5	E4	2	13	0	—	6
	Helgoland	67.6	SW2	2	15	0	—	6
Szwajcaria	Genewa							
	Zurich	62.0	NW1	0	12	—		
	Lugano	62.5	W1	4	18	—		
Szwecja	Karlskrona	66.0	S4	1	15	—		
	Skagen	64.7	WSW6	1	14	0		
	Haunstholm	64.7	W6	3	11	0		
	Hanstholmfyrk	65.5	SSE2	1	16	0		
	Hammerhuus	66.3	W2	2	13	0		

	Stacja	Ciśnienie 700 mm +	Wiatr	Zachmurzenie	Temp. °C.	Opady mm.	Temp. Max.	Temp. Min.
Szwecja	Stockholm	63.8	SSW4	8	10	0		
	Hernösand							
	Haparanda	60.2	NNW2	3	8	—		
	Visby	65.7	WSW4	0	14	0		
	Marstad	63.7	S6	0	14	0		
	Stordien							
	Jönköping	66.2	WSW4	4	14	0		
Norwegia	Andenes	61.1	SW2	deszcz	8	ślad		
	Bronnö	62.8	SE4	4	13	—		
	Vardo	61.5	S10	2	13	0		
	Sondenaa	64.5	SSW8	2	10	0		
Finlandia	Helsinki							
	Nasvaiela							
	Jurgola							
	Wasa							
	Sudenkylo							
Rosja	Petersburg	65.6	WNW6	1	11	0		
	Dwinsk	65.2	NW4	4	12	0		
	Dęblin	66.5	SSW2	1	11	0		
	Petrograd	62.1	W8	4	10	0		
	Moskwa	61.0	S2	3	23	0		
	Kijów	58.7	N4	0	21	0		
	Odessa	56.6	WNW10	2	22	0		
	Charkiw	62.9	NE4	4	18	4		
	Nowe Nayen	57.7	NE14	deszcz	7	—		
	Archangielsk	56.5	WSW6	3	10	—		
	Swjatonos	54.7	W2	4	6	—		
Austria	Wiedeń							
	Feldkirch							
	Innsbruck							
	Klagenfurt							
Czechosłowacja	Praga							
	Kasperske Hory							
	Hradec Kralove							
	Stara Dala							
	Roszyce							
Węgry	Budapeszt	60.4	N4	4	15	ślad	19	14
	Szombathely	61.5	N4	4	14	— " —	16	12
	Szeged	60.8	N2	4	15	0	18	12
Bośnia	Sarajewo							
	Osijek							
	Pakrac							
Włochy	Genua							
	Florencja							
	Rzym							
	Neapol							
	Brindisi							
	Messina							
Bułgaria	Belgrad							
	Jagodina							
	Sofja	59.6	NNW6	4	19	7	23	11
	Kostanjevgod							
	Athenes	56.6	WSW4	0	24	—	—	—
Stany Afryki Północnej	Melilla							
	Tunis							
	Alger							
	Sombrik (300)							
	Laghouat (2900)							
	Saida (900)							

Spostrzeżenia pilotowe.

Stacja	Data	Wiatr na	500	1000	1500	2000	2500	3000	3500	4000	4500	5000	Prędkość dolne chmury	Prędkość chmur	Uwagi
	5/VI	NE4	NE5	NE6	NE8	NE7	ENE7	NE7	—	—	—	—	—	—	—
Poznań	6/VI	ENE2	ENE3	NNE4	ENE5	ENE8	—	—	—	—	—	—	—	—	—

Ogólny stan atmosfery w dniu 17.VI-24r. Nr 1692

Obszar wysokiego ciśnienia nad południowym Bałtykiem, Niemcami i Polską. W Polsce przeważnie pochmurno, miejscami deszcz, wiatry północne.

Wydawnictwo Państwowego Instytutu Meteorologicznego w Warszawie

Édition du soir [18 h. G.M.T.] 17. VI 24 N°169.

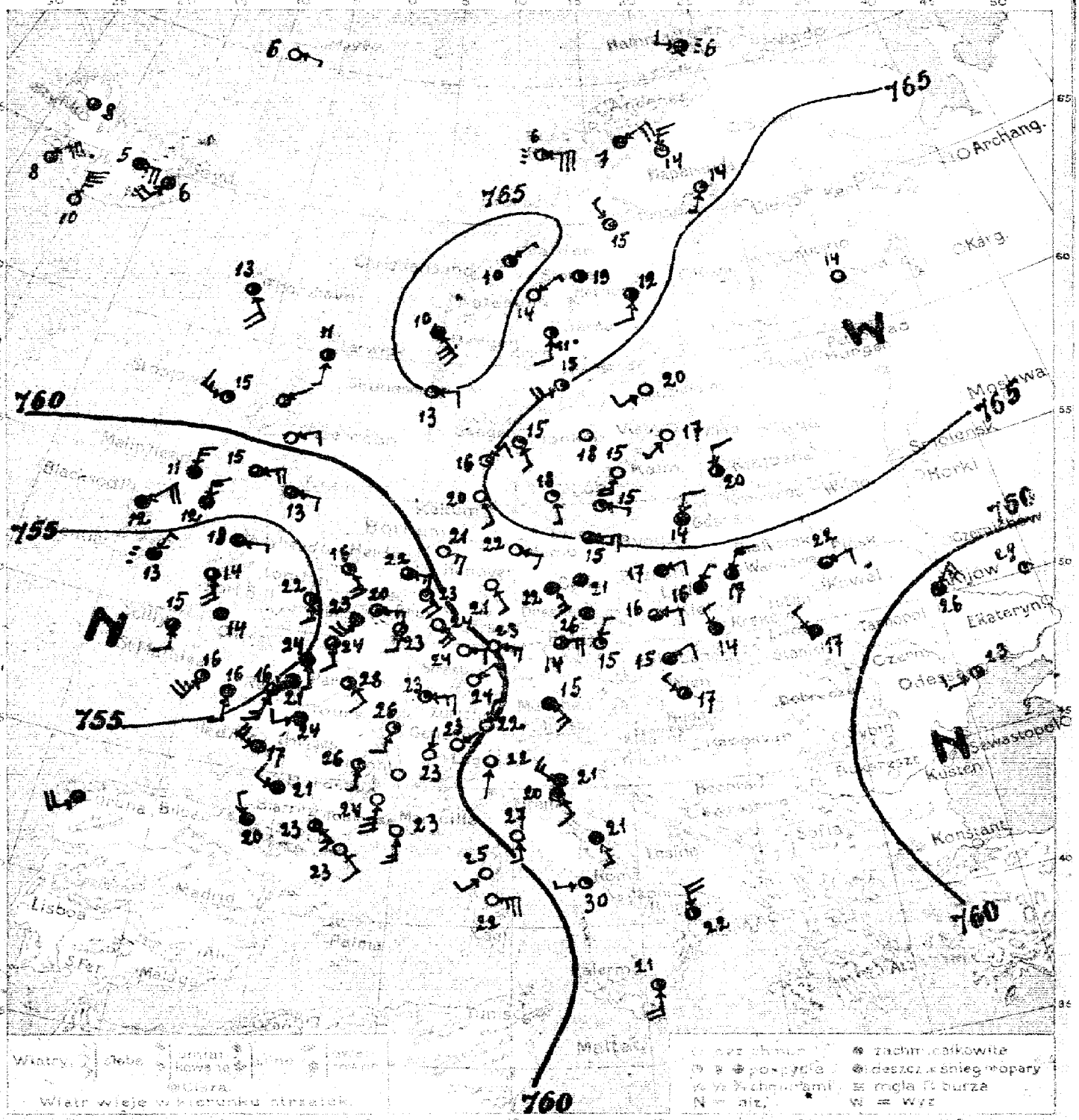

Warszawa, Wydawnictwo Państwowego Instytutu Meteorologicznego, dnia 17. VI. Wtorek 1924 r. o godz. 18 h. Rocznik V. Nr

Izobary

Przewidywanej pogody w ciągu doby następnej

N°169 b.

Wydano dnia 1924 r. o godz.

Spostrzeżenia meteorologiczne z dnia dzisiejszego rano

Stacja	Ciśnienie 700 mm.	Wiatr	Zachmurzenie	Temp. °C.	Opady mm.	Temp. Max.	Temp. Min.
Wilno							
Pińsk	67.6	ENE 4	1	22	0	29	—
Białystok							
Brześć L.							
Iwanowce							
Warszawa	64.1	NNE 6	2	17	Ślad	19	—
Łódź	64.6	NE 2	4	16	0	16	—
Lublin							
Lwów	61.7	NW 2	4	17	0	19	—
Zakopane							
Kraków	63.8	NNW 4	4	14	0	15	—
Częstochowa							
Poznań	65.2	ENE 4	4	17	0	20	—
Toruń							
Bydgoszcz							
Chojnice							
Łeba							
Hel							
Piława							
Słupsk	66.4	NNE 4	4	14	0	16	—
Szczecin	63.3	S 2	2	11	0		
Swinemünde	61.7	WNW 3	1	13	0		
Arkona	61.3	ENE 4	0	—	0		
Holy Head	53.3	E 2	4	18	Ślad		
Malin Head	57.7	N 5	4	11	0		
Sligo	51.4	S 4	2	15	1		
Valentia	57.7	SE 3	2	16	0		
Tynemouth	58.2	ESE 4	3	13	0		
Hilden	59.3	E 6	3	22	0		
Wisenguda	57.5	E 6	2	20	0		
Calais	55.0	SSE 4	3	24	—		
Brest	54.5	SSW 10	1	16	—		
Paris	55.3	SE 4	3	28	—		
Brest	56.9	SSW 4	1	26	—		
Rochefort	57.8	WNW 6	4	17	—		
Clermont	54.8	S 2	2	26	—		
Bayonne	57.1	NNW 2	4	20	—		
Nantes	56.6	SSW 6	3	19	—		
Nimes	58.3	NE 4	0	24	—		
Marseille	57.5	S 4	3	23	—		
Aachen	59.7	ESE 3	0	24	0		
Emden	61.7	ESE 6	0	21	0		
Hamburg	63.6	ESE 4	0	22	0		
Swinemünde	55.4	E 6	3	15	0		
Berlin	64.3	cisza	4	21	0		
Potsdam	64.2	— " —	4	26	0		
Breslau	64.0	E 4	3	16	Ślad		
Frankfurt/M	61.1	E 6	0	23	0		
Cöln	62.4	SE 6	4	15	0		
Skagen	67.2	N 4	2	20	0		
Kopenhaga	59.9	NNE 1	0	23	—		
Aarhus	60.0	NNE 2	0	22	0		
Aalborg	61.3	S 1	2	22	0		
Christiansund	66.5	SSE 2	1	18	0		
Bergen	66.4	SE 2	1	15	0		
Haparanda	64.8	NE 4	1	16	0		
Sundsvall	67.8	SE 4	0	20	0		
Stockholm	68.5	ESE 2	1	15	0		

Stacja	Ciśnienie 700 mm.	Wiatr	Zachmurzenie	Temp. °C.	Opady mm.	Temp. Max.	Temp. Min.
Stockholm	66.6	SW 2	0	20	0		
Hernösand	64.4	S 4	2	12	2		
Haparanda	64.8	SSW 2	1	14	0.5		
Wisby	67.0	SW 2	0	17	0		
Karlstad	64.8	SW 3	1	19	0		
Skarlen	64.2	NE 2	0	14	0		
Jönköping	65.7	cisza	0	20	0		
Oslo	64.9	WNW 2	deszcz	0			
Bergen	67.0	W 2	4	12			
Vardoesund	60.0	NE 2	2	10			
Trondhjem	65.4	E 4	2	13			
Helsinki							
Sordavala							
Kuopio							
Wasa							
Sodankylä							
Tallin Reval							
Dorpat							
Pleskau							
Petersburg							
Moskwa							
Rybinsk	57.8	NE 6	4	26	—		
Odessa	55.2	W 4	1	23	—		
Charków	59.3	E 6	1	29	—		
Nowa Mazyna							
Thorenburg	60.2	SE 3	3	13	Ślad		
Jendrejow	59.0	NW 2	4	6	—		
Wien							
Feldkirch							
Innsbruck							
Klagenfurt							
Triest	53.6	NNE 2	1	15	Ślad		
Pola	63.5	ENE 6	3	16	1		
Ofenpest	62.5	NE 4	4	15	—		
Stara Pata							
Kesmarck							
Bratislava	61.1	NW 2	2	17	0		
Budapest							
Szombathely							
Szeged							
Hadrid							
Coruna	58.0	SW 4	4	—			
Palma							
Cadyx	59.6	SE 4	4	22			
Alicante	61.0	WNW 6	4	21			
Livorno	60.0	S 4	0	27			
Roma	60.6	W 2	1	30			
Taranto	62.3	SSE 2	4	21			
Brindisi	61.3	N 8	2	22			
Messina	61.0	S 8	1	21			
Palermo							
Belgrad							
Bucuresti							
Sofja							
Konstantynopol							
Athenes							
Malta							
Tunis							
Alger							
Stambulik (3103)							
Zugspitze (2964)							
Säntis (2500)							

Spostrzeżenia pilotowe.

Stacja	Cis.	Wiatr/kier.	500	1000	1500	2000	2500	3000	3500	4000	4500	5000	Termika dolna chmur	Rodzaj chmur	Uwagi

Wydawnictwo Państwowego Instytutu Meteorologicznego w Warszawie

Édition du matin [7h G.M.T.] 18. VI. 24 № 170a

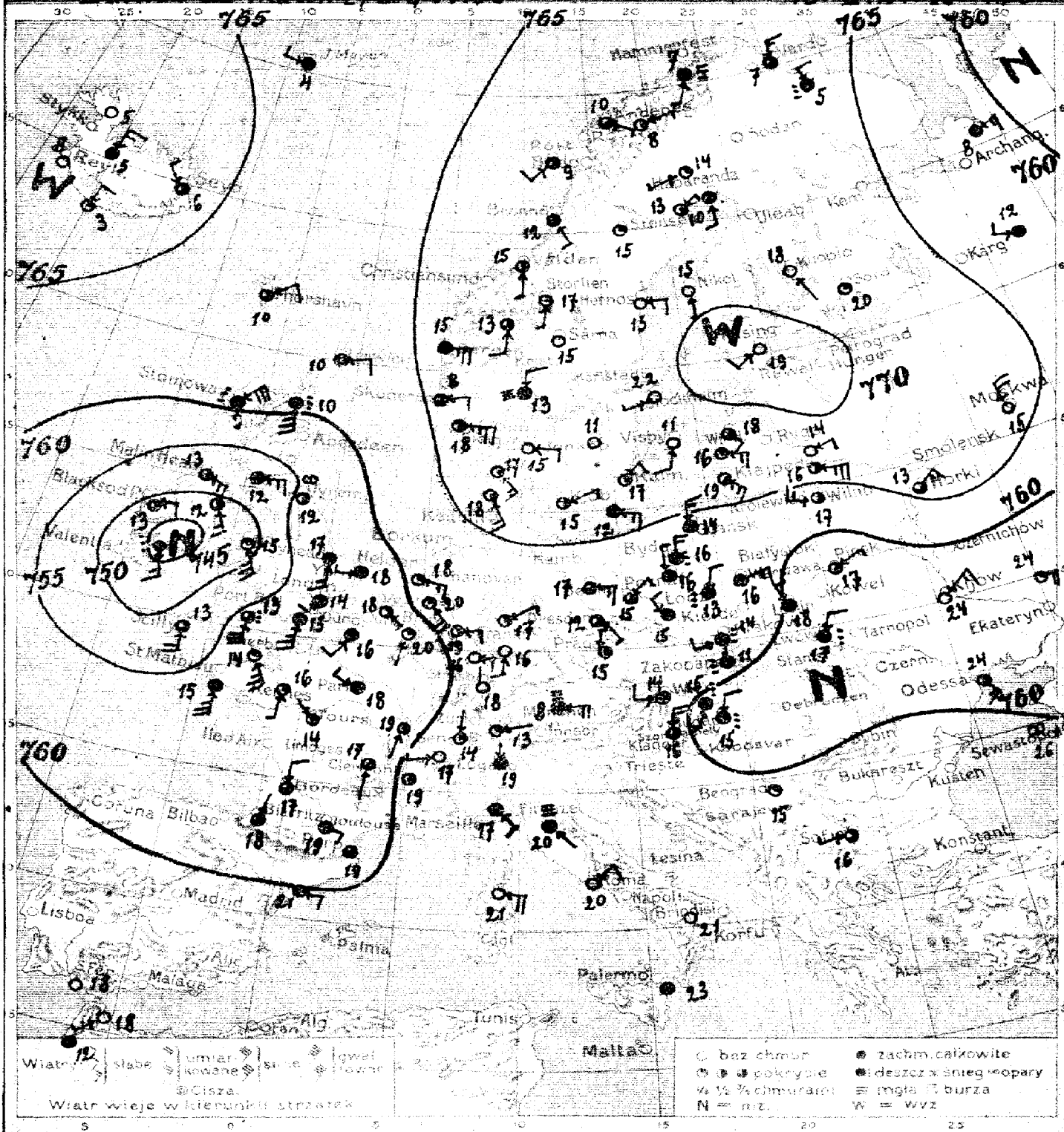

Warszawa. Mapa pogody z dnia 18. VI. Środa 1924 r. Rocznik V № 170a

Przewidywany przebieg pogody w ciągu doby następnej: na południu kraju zachmurzenie duże, miejscami deszcze, na północy nieco pogodniej; temperatura bez większych zmian, wiatry zmienne. —

Wydano dnia 18. VI. 1924 r. o godz. 11 h.

Spostrzeżenia meteorologiczne z dnia dzisiejszego rano

	Stacja	Ciśnienie 700 mm+	Wiatr	Zachmurzenie	Temp. °C	Opady mm	Temp. Max.	Temp. Min.
Polska	Wilno	64.3	NS	2	13	0	19	12
	Pińsk	58.3	ENE2	1	17	2.5	23	—
	Białystok							
	Brześć n/B							
	Kowarek							
	Warszawa	61.7	ENE6	4	15	ślad	18	16
	Lódź	63.3	NNE4	deszcz	13	2	16	12
	Lublin	59.3	NNW2	1	16	3	18	15
	Lwów	59.1	NNE4	deszcz	17	ślad	18	15
	Zakopane	61.8	cisza	deszcz	11	11	13	10
	Kraków	61.4	WSW4	— " —	14	2	15	13
	Częstochowa							
	Poznań	63.0	N 4		15	0	20	10
	Toruń	63.5	NE6	4	15	0	—	11
	Bydgoszcz	63.3	N6	deszcz	16	0	20	11
	Chojnice							
	Tczew							
	Hel							
	Puck							
Bałtyk	Gdańsk	64.9	N6	4	14	0	15	12
Anglia	Lerwick	61.2	E4	4	10	0		
	Stornoway	62.6	NE12	deszcz	9	0.3		
	Aberdeen	57.9	ESE6	1	13	6		
	Holy Head	54.0	SSE10	1	15	2		
	Ostrick	61.3	S10	deszcz	10	—		
	Scilly	52.3	S8	3	15	0.6		
	Yarmouth	59.0	W2	4	16	—		
	Plymouth	56.9	cisza	opady	12	3		
Holandia	Helder	60.8	ESE6	1	18	0		
	Vlissingen	59.7	ESE2	2	16	0		
Francja	Calais	59.4	SW4	4	16	0	—	14
	Brest	56.0	S10	4	15	—	—	—
	Paris	59.8	WNW4	4	18	ślad	—	16
	Dyon	59.6	SSW2	1	19	0	—	8
	Nancy	60.5	NW2	3	14	9	—	13
	Clermont	59.4	SI	3	17	0	—	12
	Biarritz	59.4	NNE1	3	18	0.4	—	15
	Rennes	59.5	S2	1	16	0.2	—	11
	Strasbourg	61.2	N2	0	16	9	—	8
Bel.	Bruxelles	59.6	SSW1	1	20	0	—	14
Niemcy	Keitum							
	Borkum							
	Hamburg							
	Sachsenwalde	66.3	E4	1	19	0	—	13
	Berlin	65.7	E6	3	17	0	—	—
	Dresden	62.8	SE2	3	17	0	—	8
	Swidebary	63.3	ENE2	2	15	0	—	12
	Frankfurt n/M	62.3	S4	0	16	0	—	9
	Monachium	62.4	E2	mgła	8	0	—	7
	Hajpessa	57.2	SE6	2	13	0	—	12
Szwajcarja	Genewa	62.4	W2	0	17	—	—	—
	Zurich	65.2	E1	1	20	0	—	6
	Lugano	62.3	W1	4	19	6	—	10
Dania	Kjöbenhavn	57.6	ENE2	2	15	3		
	Skagen	62.3	E1	0	15	3		
	Hunnsholm	66.6	SE6	1	17	0		
	Hanstholmstuk	63.3	SE6	1	18	0		
	Hammerhus	58.6	E6	2	22	0		

	Stacja	Ciśnienie 700 mm+	Wiatr	Zachmurzenie	Temp. °C	Opady mm	Temp. Max.	Temp. Min.
Szwecja	Stockholm	69.2	NSW2	0	22	0	—	11
	Hernösand	68.7	E4	0	15	ślad	—	9
	Ofvikssund	68.2	WSW2	1	13	0	—	5
	Wisby	59.0	S4	0	11	0	—	3
	Kalmar	67.7	cisza	0	15	0	—	3
	Starlien	68.3	S2	1	17	0	—	2
	Jonköping	69.0	cisza	0	11	0	—	10
Norwegja	Andenes	66.8	ESE2	3	10	0		
	Brønnö	67.9	SE2	4	12	0		
	Valdersund	66.3	S2	2	15	0		
	Skudesnes	65.4	E4	3	18	0		
Finlandja	Helsinki	70.3	SW4	0	19	0		
	Sortavala	69.0	cisza	1	20	0		
	Kuopio	67.4	SE1	0	18	—		
	Wasa	69.3	SSW2	0	15	ślad		
	Sodankylä							
Łotwa	Libawa	68.0	E6	1	16	—		
	Pasłowra	69.4	ENE4	0	14	0		
	Dynaburg	67.2	E10	2	16	0		
Rosja	Petrograd							
	Moskwa	66.2	N6	0	15	—		
	Rujoör	57.8	NE6	0	24	—		
	Odessa	56.4	SE6	3	24	—		
	Charkóow	58.3	E8	1	24	—		
	Tan Mayan	62.9	W4	4	4	—		
	Thorshavn	64.1	NE4	3	10	—		
	Seydisfjord	65.8	NW2	3	6	—		
Austrja	Wien	61.7	W4	4	14	0	15	12
	Feldkirch							
	Innsbruck							
	Klagenfurt							
Czechosłowacja	Praha	62.8	N2	2	15	—		
	Eger (Cheb)							
	Olomuniec							
	Stara Dala							
	Nosyce							
Węgry	Budapest	58.3	N4	deszcz	15	19	20	10
	Szombathely	60.3	N8	2	16	ślad	17	11
	Szeged							
Hiszp.	Barcelona	59.8	E8	4	21	—		
	S. Fernando	62.0	cisza	0	18	—		
	Palma							
Włochy	Genua	62.0	SE4	4	17	—		
	Florencja	63.0	SE1	mgła	20	—		
	Taranto	63.0	cisza	4	21	—		
	Roma	63.5	NE4	0	20	—		
	Ragusa	60.0	cisza	4	23	—		
	Brindisi							
	Maddalena							
	Palermo							
Bałkany	Belgrad	62.1	cisza	1	15	—		
	Bucuresti							
	Sofja	60.5	NE2	3	16	—		
	Konstantynopol							
	Atkines							
	Malta							
Afryka	Madera	62.0	cisza	4	18			
	Tanger	61.0	SW2	0	18			
Stacje górskie	Sonnblick (3105)							
	Zugspitze (2964)							
	Säntis (2500)							

Spostrzeżenia pilotowe.

Stacja	Godz.	Wiatr kier.	500	1000	1500	2000	2500	3000	3500	4000	4500	5000	Granica dolnej chmury	Rodzaj chmur	Uwagi
Warszawa															

Ogólny stan atmosfery w dniu 10. VI. 24 r. № 170.
Wysokie ciśnienie nad Finlandją, Skandynawją i Islandją, niskie nad Irlandją i Karpatami. W Polsce pochmurno, deszcze, dość chłodno.

Wydawnictwo Państwowego Instytutu Meteorologicznego w Warszawie

Édition du soir [18 h. G.M.T.] 18 VI. 24 N° 1706

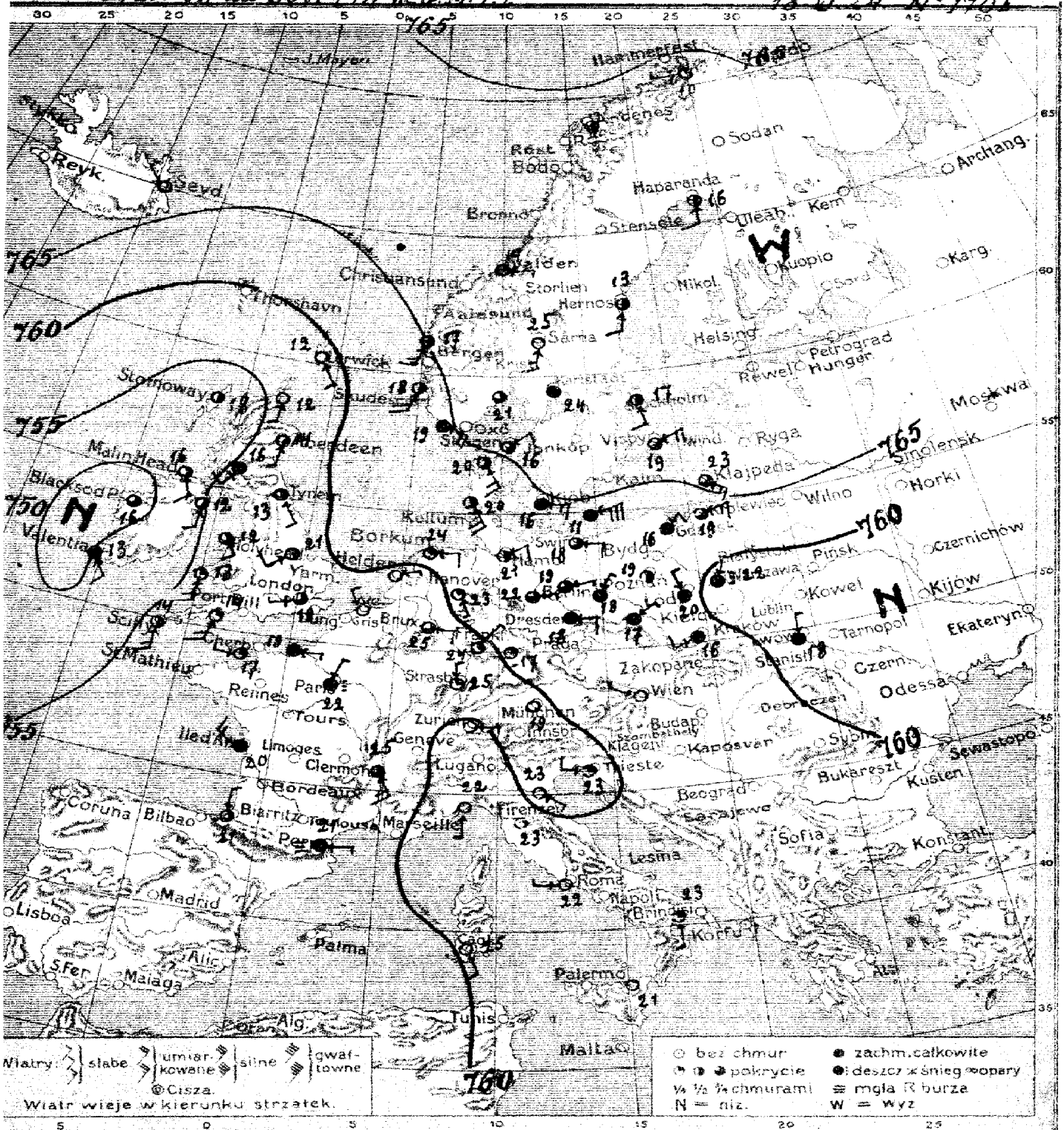

Warszawa. Typo Ludy z dnia 18. VI. Środa 1924 r. 18 Rocznik V N°

Przewidywany przebieg pogody w ciągu doby następnej

N° 1706

Wydano dnia 1924 r. o godz.

Spostrzeżenia meteorologiczne z dnia dzisiejszego rano

	Stacja	Ciśnienie 700 mm +	Wiatr	Zachmurzenie	Temp. °C.	Opady mm.	Temp. Max.	Temp. Min.
Polska	Wilno							
	Pińsk							
	Białystok							
	Brześć n/B							
	Kowno							
	Warszawa	59.3	NNE 2	deszcz	22			
	Łódź	60.4	NNW 2	4	20			
	Lublin							
	Lwów	59.2	N 2	4	13			
	Zakopane							
	Kraków	60.7	WSW 4	4	16			
	Cieszyn							
	Poznań	61.8	cisza	2	19			
	Toruń							
	Bydgoszcz							
	Chojnice							
	Tczew							
	Hel							
	Puck							
Bałtyk	Gdańsk	62.3	NE 4	4	16			
Anglia	Lerwick	58.2	SE 2	6	12			
	Stornoway	54.1	chmur.	2	13			
	Aberdeen	57.3	S 2	2	14			
	Holy Head	55.6	SE 4	3	12			
	Valentia	50.2	SE 4	4	13			
	Scilly	55.5	S 6	2	14			
	Yarmouth							
	Lyn Regis							
Hol.	Helder	58.6	ENE 2	0	—			
	Vlissingen	58.7	NNE 2	0	—			
Francja	Gris Nez							
	St Matrieu							
	Paris	58.0	NNE 2	deszcz	22			
	Ouessant	58.0	SE 6	3	25			
	Alençon	59.0	NNW 6	4	20			
	Clermont	59.0	E 2	mgła	24			
	Biarritz	58.0	N 4	3	21			
	Rennes							
	Strasbourg	58.3	N 2	1	25			
Bel.	Bruxelles							
Niemcy	Keitum							
	Borkum	60.6	E 4	1	24			
	Hamburg	61.7	ENE 4	2	21			
	Swinemünde	61.6	E 4	3	13			
	Berlin	61.2	E 2	3	19			
	Dresden	60.8	E 4	4	18			
	Breslau	61.1	NE 2	4	17			
	Frankfurt n/M.	59.7	NE 2	1	24			
	München	59.9	cisza	0	19			
Szwajc.	Genève							
	Zürich	60.1	E 2	0	—			
	Lugano							
Bałtyk	Kjöbenhavn	65.0	E 6	4	16			
	Skagen	65.0	NE 4	3	16			
	Hanstholm	64.0	SE 6	3	20			
	Blaavandshuk	63.0	SE 4	3	20			
	Hammerehus	63.0	ENE 2	4	21			

	Stacja	Ciśnienie 700 mm +	Wiatr	Zachmurzenie	Temp. °C.	Opady mm.	Temp. Max.	Temp. M
Szwecja	Stockholm							
	Hernösand	68.6	SSE 4	2	17			
	Haparanda	69.0	S 4	2	13			
	Wisby	62.0	S 4	2	16			
	Karlstad	67.0	NE 6	2	15			
	Storlien	67.8	cisza	4	12			
	Jönköping							
Norwegia	Andenes							
	Bjorrnö	66.0	cisza	3	9			
	Vardösund	65.5	W 2	7	10			
	Skudesnes	65.7	E 2	1	14			
	Christiansund	64.0	SSW 6	2	18			
Finlandja	Helsinki							
	Sortavala							
	Kuopio							
	Wasa							
	Sodankylä							
Estonja	Tallin (Reval)							
	Dorpat							
	Pilsand							
Rosja	Petrograd							
	Moskwa							
	Jan Mayen							
	Thorshavn							
	Seydisfiord							
Austrja	Wien							
	Feldkirch	61.1	WNW 2	0	—			
	Innsbruck							
	Klagenfurt							
Czechosłowacja	Pruha							
	Eger (Cheb)							
	Olomauc							
	Stara Data							
	Kosice							
Węgry	Budapest							
	Szombathely							
	Szeged							
Hiszp.	Madrid							
	Coruna							
	Palma							
Włochy	Genova							
	Firenze	61.4	S 2	0	21			
	Terrarello	60.3	cisza	0	23			
	Roma	61.5	S 2	1	23			
	Napoli	62.5	W 2	0	22			
	Brindisi							
	Maddalena							
	Palermo							
Bałkany	Beograd	-						
	Bucuresti							
	Sofja							
	Konstantynopol							
	Athènes							
Afryka	Malta							
	Tunis							
	Alger							
Stacje górskie	Sonnblick (3105)							
	Zugspitze (2964)							
	Säntis (2500)							

Spostrzeżenia pilotowe.

Stacja	Godz.	Wiatr dolny	500	1000	1500	2000	2500	3000	3500	4000	4500	5000	Chmury warstwa pierwsza	Podstawa chmur	Uwagi
Warszawa															

Wydawnictwo Państwowego Instytutu Meteorologicznego w Warszawie

Édition du matin [7h. G.M.T.] — *19. VI. 24. № 1719*

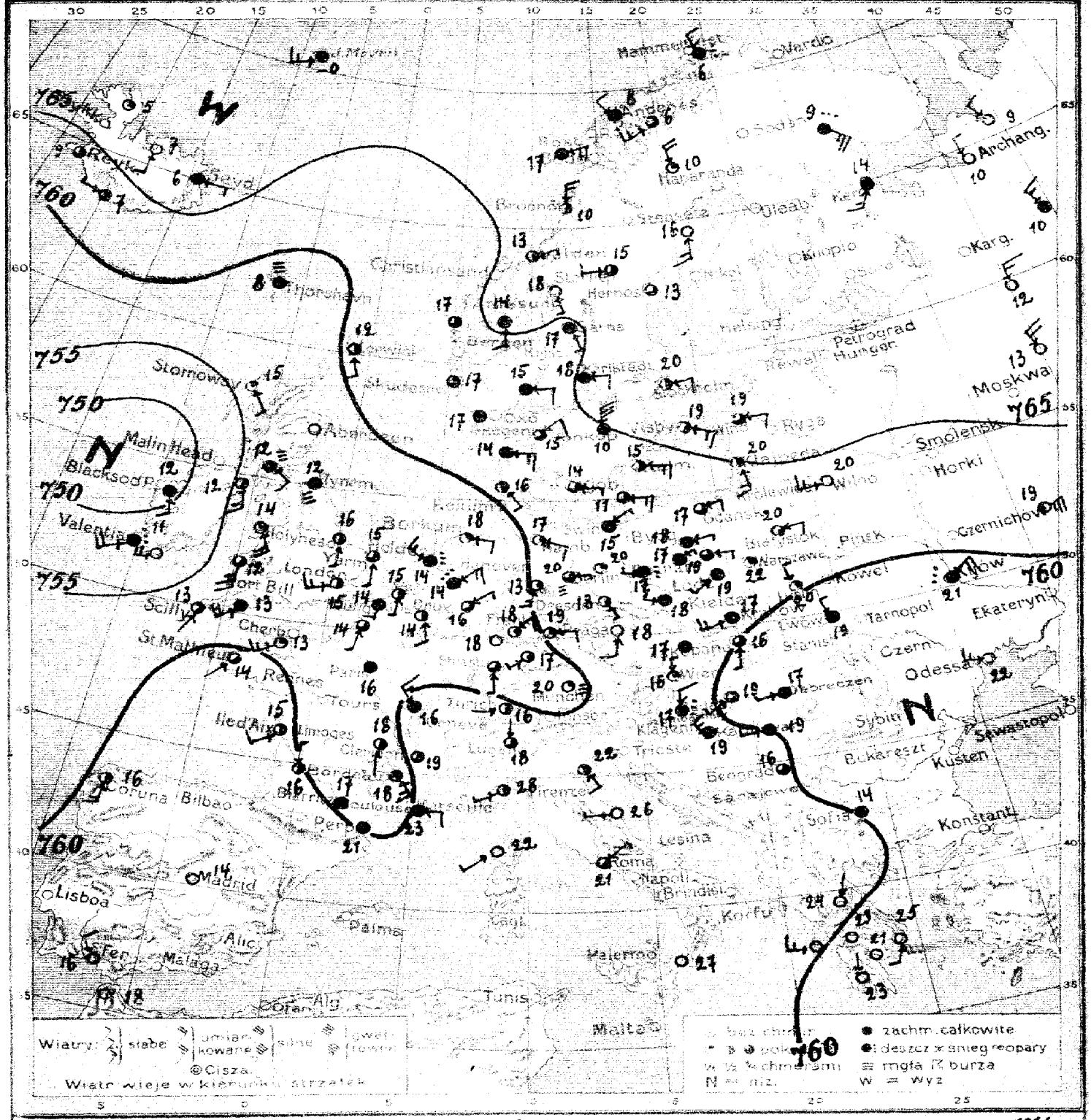
Wiatry: słabe | umiarkowane | silne | bardzo silne
Cisza.
Wiatr wieje w kierunku strzałek
zachm. całkowite
deszcz x śnieg ropary
mgła ≡ burza
N = niz. W = wyż
Stornoway
Malin Head
Blacksod Pt.
Valentia
Scilly
St. Mathieu
Lisboa
Madrid
Coruna
Bilbao
Malaga
Alg.
Tunis
Malta
Palma
Napoli
Roma
Lesina
Trieste
Belgrad
Sofia
Bukarest
Kusten
Konstanc
Odessa
Sewastopol
Sybir
Tarnopol
Ekaterynb.
Moskwa
Petrograd
Archang.
Karg.
Smolensk
Horki
Pinsk
Brześć
Warszawa
Kalisz
Berlin
Hamburg
Christiansund
Hernösand
Haparanda
Oslo
Skagen
Aberdeen
Shields
Hull
Yarmouth
London
Cherbourg
Brest
Nantes
Tours
Limoges
Toulouse
Perpignan
Marseille
Genua
Florenz
Triest
Wien
Lwów
Stanisławów
Czerniowce
Kowel
Brześć
Pinsk
Białystok
Suwałki
Libau
Mitau
Reval
Hangö
Abo
Hernösand
Gefle
Stockholm
Visby
Oslo
Bergen
Trondhjem
Hjörsholm
Reykjavik
Jan Mayen
Nordö
Malmö
Kopenhagen
Aalborg
Esbjerg
Helgoland
Emden
Amsterdam
Ymuiden
Vlissingen
Ostende
Calais
Dover
Portland
Falmouth
Valentia
Scilly
Cherbourg
St. Mathieu
Brest
Nantes
Rochelle
Bordeaux
Biarritz
Coruna
Lisboa
Madrid
Malaga
Alg.
Tunis
Malta
Palermo
Napoli
Roma
Lesina
Triest
Florenz
Genua
Marseille
Perpignan
Toulouse
Limoges
Tours
Rennes
Lille
Paris
Cherbourg
Scilly
Valentia
Blacksod Pt.
Malin Head
Stornoway
Aberdeen
Shields
Hull
Yarmouth
London
Ostende
Calais
Dover
Portland
Falmouth
Amsterdam
Ymuiden
Helgoland
Emden
Kopenhagen
Aalborg
Esbjerg
Skagen
Oslo
Bergen
Trondhjem
Hjörsholm
Reykjavik
Jan Mayen
Nordö
Malmö
Hangö
Abo
Reval
Libau
Mitau
Suwałki
Białystok
Brześć
Pinsk
Kowel
Lwów
Stanisławów
Czerniowce
Tarnopol
Ekaterynb.
Moskwa
Petrograd
Archang.
Karg.
Smolensk
Horki
Gefle
Stockholm
Visby
Hernösand
Haparanda
Oslo
Skagen
Hamburg
Berlin
Kalisz
Warszawa

Spostrzeżenia meteorologiczne z dnia dzisiejszego rano 19. VI. 24. Nº 1714

	Stacja	Ciśnienie 700 mm +	Wiatr	Zachmurzenie	Temp. °C.	Opady m.m.	Temp. Max.	Temp. Min.
Polska	Wilno	63.2	W 6	0	20	0	23	15
	Poniewież							
	Białystok	61.3	E 4	1	20	ślad	25	9
	Brześć n/B							
	Kowel							
	Warszawa	60.4	cisza	1	22	ślad	24	13
	Łódź	60.2	SW 2	4	19	2	24	16
	Lublin	55.1	WNW 2	1	20	ślad	24	16
	Ennur	59.5	NNW 2	H	19	4	25	16
	Zakopane	60.8	S 2	3	16	14	16	9
	Kraków	60.7	WSW 6	4	17	0.3	16	15
	Cieszyn							
	Poznań	60.8	NE 2	4	17	0.3	20	16
	Toruń	61.1	E 2	3	19	0	-	15
	Bydgoszcz	60.5	E 2	4	18	0.1	27	15
	Chojnice							
	Tczew							
	Hel							
	Puck							
Bałtyk	Gdańsk	61.7	ENE 4	2	17	0	17	12
Anglia	Lerwick	60.1	SSE 2	2	12	ślad		
	Stornoway	55.6	SE 2	1	15	0.6		
	Aberdeen	57.9	-	-	-	-		
	Holy Head	55.7	SSE 8	1	14	-		
	Valentia	52.8	SW 3	deszcz	11			
	Scilly	56.4	SSW 1	3	13	-		
	Yarmouth	59.3	S 2	3	15	-		
	Falmouth	57.8	cisza	mgła	12	0.5		
Hol.	Helder	58.8	WNW 6	deszcz	14	-		
	Vlissingen	59.2	S 2	2	15			
Francja	Cap Gris Nez	58.8	SSW 4	3	14	10	-	11
	St. Mathieu	59.0	SW 1	2	14	-		
	Paris	59.9	cisza	H	16	-		13
	Dijon	60.3	NW 6	deszcz	16			13
	Ile d'Aix	60.4	SW 4	2	15			
	Clermont	58.6	S 1	2	18			13
	Bordeaux	59.7	cisza	4	21			
	Toulouse	60.0	— " —	4	17			
	Strasbourg	-	S 2	3	-	-		-
Bel.	Bruxelles	59.0	SSE 2	2	14			
Niemcy	Aachen	60.1	E 2	mgła	20	0		14
	Borkum	58.9	E 4	1	18	0		7
	Hamburg	60.4	ESE 4	1	17	0		14
	Swinemünde	60.4	NE 2	4	15	0		13
	Berlin	60.1	cisza	1	20	0		15
	Dresden	60.5	SSE 2	1	18	0		8
	Breslau	60.9	WNW 4	4	18	0.1		15
	Frankfurt n/M.	59.6	NE 4	1	18	0		14
	München	59.6	cisza	mgła	20	0		-
	Kassel	64.4	SE 6	2	20	0	-	7
Szwajc.	Genève							
	Zürich	61.1	W 1	2	16			
	Lugano	60.7	N 1	3	18			
Dania	Kjöbenhavn	62.0	E 2	3	14	0		
	Skagen	62.7	NE 4	3	15	2		
	Hanstholm	61.5	E 6	4	14	1		
	Blavandshuk	60.7	SE 8	2	16	0		
	Hammershus	61.4	E 6	3	11	0		

	Stacja	Ciśnienie 700 mm +	Wiatr	Zachmurzenie	Temp. °C.	Opady m.m.	Temp. Max.	Temp. Min.
Szwecja	Stockholm	67.2	E 4	2	20	0		
	Hernösand	66.8	cisza	3	13	0		
	Haparanda	64.8	SE 2	4	17	-		
	Wisby	65.1	ESE 6	2	19	0		
	Karlstad	65.8	E 4	4	18	0		
	Storlien	66.4	SE 2	0	18	0		
	Jönköping	65.0	N 2	4	10	0		
Norwegja	Andenes	67.9	NW 4	4	8	2		
	Bodø	68.5	N 6	-	10	0		
	Valdersund	65.6	ENE 2	1	13	0		9
	Skudesnes	62.4	cisza	3	17	0		
Finlandja	Helsinki							
	Nystad							
	Kuopio							
	Wasa							
	Sodankylä							
Rosja	Archangielsk	66.5	E 4	3	19			
	Dwiński							
	Kisiard							
	Petrograd							
	Moskwa							
	Archangielsk	69.3	N 2	0	10			
	Kem	67.3	SSW 6	4	14			
	Kijow	57.5	NE 8	deszcz	21			
	Jan Mayen	68.8	WSW 6	4	-0	0		
	Thorshavn	58.7	cisza	mgła	8	0.2		
	Seydisfiord	67.1	E 2	4	6	-		
Austrja	Wien	61.0	N 2	1	18	1	18	14
	Celldkirch							
	Innsbruck							
	Klagenfurt							
Czechosłowacja	Praha	61.0	S 4	0	18			
	Liger (Oheb)							
	Kremsier	66.6	cisza	4	17			
	Stará Huta							
	Kosice							
Węgry	Budapest	59.4	SW 2	3	19	2	21	15
	Szombathely	60.7	N 4	deszcz	17	8	18	11
	Szeged	60.3	W 2	4	19	0	22	15
Hiszp.	Madrid	60.9	cisza	0	14			
	Coruna	60.0	S 6	2	16			
	St. Fernando	62.0	NW 4	0	16			
Włochy	Genova	62.0	WSW 2	2	28			
	Firenze							
	Venezia	61.0	SE 4	2	22			
	Roma	62.0	NE 2	2	21			
	Messina	61.0	-	-	27			
	Brindisi							
	Spezzia							
	Palermo							
Bałkany	Belgrad	59.9	cisza	3	16	-		
	Bucuresti							
	Sofja	60.0	cisza	4	14	1	22	10
	Konstantynopol							
	Athenes	58.0	SSW 2	0	25			
Afryka	Malta							
	Tunis							
	Alger							
Stacje górskie	Sonnblick (3105)							
	Jungfrau (2964)							
	Säntis (2500)							

Spostrzeżenia pilotowe.

Stacja	Czas	Wiatr dolny	500	1000	1500	2000	2500	3000	3500	4000	4500	5000	Kierunek dolnej chmury	Rodzaj chmur	Uwagi
Warszawa		Cisza	SE 3	SE 4	ENE 4	SE 9	SE 10	-	-						

Nº 1714

Ogólny stan atmosfery w dn. 19. VI. 24.

Ubiegłe zniżenie nad Rosją północną, Skandynawją i nad Islandją; niskie – nad Rosją południową, nad Węgrami i Rumunją oraz nad Irlandją. – Na wschodzie Polski pogodnie, na zachodzie i na południu pochmurno, temperatura w granicach od 11° do 22°. –

Wydawnictwo Państwowego Instytutu Meteorologicznego w Warszawie

Édition du soir [18h G.M.T.] 19.VI.24. N° 1716

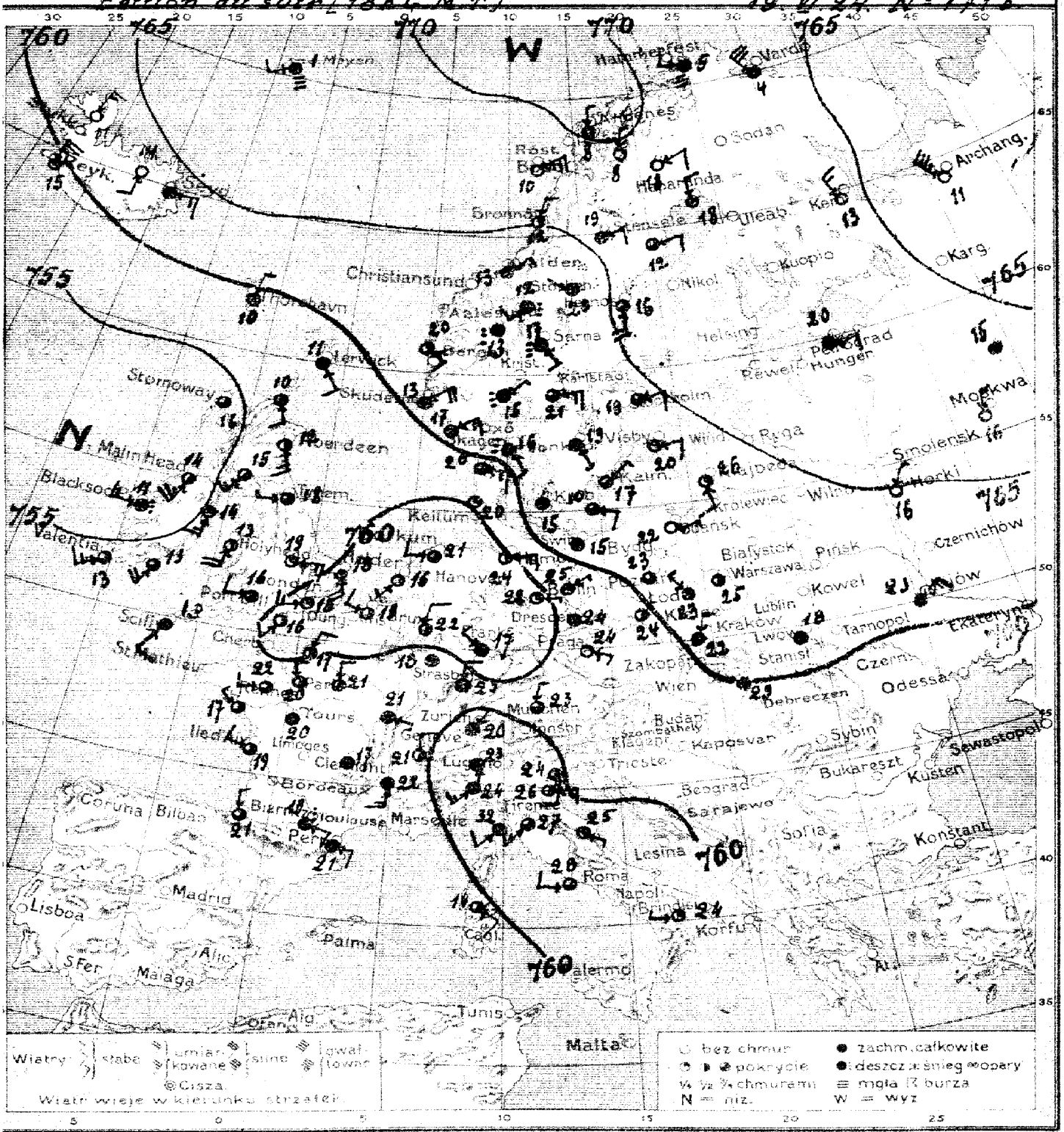
760
765
770
W
N
755
Reykj.
Stornoway
Malin Head
Aberdeen
Blacksod
Valentia
Christiansund
Trondheim
Bergen
Kristiansand
Skudesnes
Lerwick
Sarna
Visby
Ryga
Helsing
Petersburg
Hunger
Archang.
Karg
Kuopio
Nikol
Moskwa
Smolensk
Horki
Hamburg
Hannover
Berlin
Dresden
Kelfum
Warszawa
Białystok
Pińsk
Czernichów
Kowel
Lwów
Tarnopol
Kraków
Lublin
Stanisl
Ekaterynosław
Odessa
Debreczen
Wien
Zakopane
Budapest
Kaposvar
Sybin
Bukareszt
Sewastopol
Küsten
Konstanz
Sofia
Belgrad
Sarajewo
Triest
Lesina
Roma
Napoli
Korfu
Palermo
Malta
Tunis
Algier
Madrid
Lisboa
Palma
Malaga
Coruna
Bilbao
Bordeaux
Toulouse
Marseille
Nizza
Genève
Zürich
Lugano
Tours
Limoges
Clermont
Strasbourg
Paris
Brest
Cherbourg
St. Mathieu
Scilly
Hellevoetsluis
Amsterdam
Den Helder
Vlissingen
Ostende
Calais
Le Havre
Boulogne
Dunkerque
Hoek van Holland
Harlingen
Terschelling
Delfzijl
Emden
Norderney
Wilhelmshaven
Bremerhaven
Cuxhaven
Helgoland
Esbjerg
Hanstholm
Skagen
Frederikshavn
Aalborg
Thorshavn
Wick
Aberdeen
Leith
Blyth
Tynemouth
Hartlepool
Whitby
Scarborough
Hull
Grimsby
Yarmouth
Lowestoft
Harwich
Sheerness
Dover
Portland
Falmouth
Valentia
Blacksod
Malin Head
Belmullet
Galway
Roches Point
Cork
Kinsale
Fastnet
Waterford
Rosslare
Holyhead
Liverpool
Fleetwood
Barrow
Douglas
Isle of Man
Stornoway
Lerwick
Kirkwall
Wick
Aberdeen
Montrose
Dundee
Leith
Berwick
Blyth
Tynemouth
Sunderland
Hartlepool
Whitby
Scarborough
Hull
Grimsby
Skegness
Yarmouth
Lowestoft
Harwich
Sheerness
Dover
Portland
Falmouth
Scilly
St. Mathieu
Cherbourg
Brest
Hellevoetsluis
Amsterdam
Den Helder
Vlissingen
Ostende
Calais
Le Havre
Boulogne
Dunkerque
Hoek van Holland
Harlingen
Terschelling
Delfzijl
Emden
Norderney
Wilhelmshaven
Bremerhaven
Cuxhaven
Helgoland
Esbjerg
Hanstholm
Skagen
Frederikshavn
Aalborg
Thorshavn
Wick
Aberdeen
Leith
Blyth
Tynemouth

Spostrzeżenia meteorologiczne z dnia dzisiejszego rano o godz. 7 h 24 r. M 7712

	Stacja	Ciśnienie 700 mm +	Wiatr	Zachmurzenie	Temp. °C.	Opady mm.	Temp. Max.	Temp. Min.
Polska	Wilno							
	Pińsk							
	Białystok							
	Brześć n/B							
	Kalwarya							
	Warszawa	60.3	cisza	2	25			
	Łódź	60.7	NW2	2	23			
	Lublin							
	Lwów	60.4	cisza	4	18			
	Zakopane							
	Kraków	60.5	NNE2	4	22			
	Cieszyn							
	Poznań	60.9	cisza	3	23			
	Toruń	61.1	—"—	1	27			
	Bydgoszcz							
	Chojnice							
	Wejherowo							
	Hel							
	Puck							
W.	Gdańsk	60.5	E2	0	22			
Anglia	Lerwick	59.4	SE4	4	11			
	Stornoway	54.6	cisza	3	16			
	Aberdeen	58.2	SSE6	2	12			
	Holy Head	58.0	SSW8	2	13			
	Valentia	56.7	SW6	3	13			
	Scilly	59.4	SW4	4	13			
	Yarmouth	60.2	SSE8	1	18			
	Spurnmouth	57.5	W2	2	18			
Hol	Helder	60.6	SW2	2	16			
	Vlissingen	61.2	WNW4	2	19			
Francja	Toulouse	58.8	cisza	4	20			
	Perpignan	57.5	E4	4	21			
	Paris	59.1	N4	3	21			
	Dijon	58.5	ESE2	4	21			
	Le d'Aix	58.5	NNW4	3	19			
	Clermont	57.9	cisza	4	17			
	Biarritz	58.7	NNW2	3	21			
	Rennes	59.6	NW4	3	22			
	Strasbourg	59.5	N4	4	23			
Pr.	Toulouse	58.4	E4	deszcz	19			
Niemcy	Keitum							
	Borkum	60.2	W4	3	21			
	Hamburg	59.3	E6	1	24			
	Swinemünde	60.3	cisza	4	15			
	Berlin	59.4	NE2	1	25			
	Dresden	59.5	cisza	4	24			
	Breslau	59.8	—"—	2	24			
	Frankfurt n/M.	61.1	NW2	4	17			
	München	59.3	N2	3	23			
	Trieste	62.3	SSE4	1	26			
Szwajc.	Genève	60.2	N4	2	20			
	Zurich	60.7	NE1	4	20			
	Lugano	60.2	SW	4	23			
Szwecja	Kjöbenhavn	61.2	cisza	4	15			
	Skagen	61.1	SE2	deszcz	16			
	Hernösand	59.5	E6	3	20			
	Haparanda	59.8	cisza	1	20			
	Wisby	60.8	E4	2	10			

	Stacja	Ciśnienie 700 mm +	Wiatr	Zachmurzenie	Temp. °C	Opady mm	Temp. Max.	Temp. Min.
Szwecja	Stockholm	64.5	E4	3	19			
	Hernösand	65.6	SE	3	16			
	Haparanda	67.6	N4	1	18			
	Wisby	62.9	E4	1	20			
	Karlstad	63.7	E6	3	21			
	Stortien	61.1	SW4	deszcz	12			
	Jönköping	61.9	SE2	4	19			
Norwegia	Andenes	70.3	N2	4	8			
	Brønnö	55.0	NNE6	1	12			
	Vaildersund	62.6	NE2	4	13			
	Skudesnes	60.9	NE3	4	13			
Finlandja	Helsinki							
	Sortavala							
	Kuopio							
	Wasa							
	Sodankylä							
Estonia	Tallin (Reval)							
	Dorpat							
	Filsand							
Rosja	Petrograd	66.3	E4	2	20			
	Moskwa	67.2	NNE2	0	16			
	Kijów	60.6	NE4	4	23			
	Archangielsk	61.6	NW4	0	11			
	Rem	65.7	NNW6	0	13			
	Jan Mayen	68.5	SW4	mgła	1			
	Thorshavn	59.2	NNE4	—"—	10			
	Seydisfjord	64.6	E6	deszcz	6			
Austrja	Wien							
	Feldkirch							
	Innsbruck							
	Klagenfurt							
Czechosłowacja	Praha	59.2	ESE2	0	24			
	Eger (Cheb)							
	Otomanec							
	Stara Dala							
	Koszyce	59.0	cisza	4	29			
Węgry	Budapest							
	Szombathely							
	Szeged							
Hiszp.	Madrid							
	Coruna							
	Palma							
Włochy	Palermo	59.9	E4	2	26			
	Florencja	60.8	SW6	3	27			
	Milano	60.7	SW6	4	24			
	Roma	62.9	W4	3	28			
	Neapol	61.4	SW4	4	32			
	Ancona	62.1	SE2	1	25			
	Maddalena	59.1	SE4	2	14			
	Turanto	60.9	W2	1	24			
Bałkany	Belgrad							
	Bucuresti							
	Sofja							
	Konstantynopol							
	Athenes							
	Malta							
Afryka	Tunis							
	Alger							
Góry górskie	Snæhlätt (3105)							
	Jungfrau (2964)							
	Säntis (2500)	66.3	SW1	4	9			
	Feldberg	59.6	WNW2	2	17			

Spostrzeżenia pilotowe.

Stacja	Godz.	Wiatr dolny	500	1000	1500	2000	2500	3000	3500	4000	4500	5000	Prędkość dolna chmur	Prędkość chmur	Uwagi
Warszawa															

Wydawnictwo Państwowego Instytutu Meteorologicznego w Warszawie

Édition du matin [7 h. G.M.T.]. 20. VI. 24. N: 172a

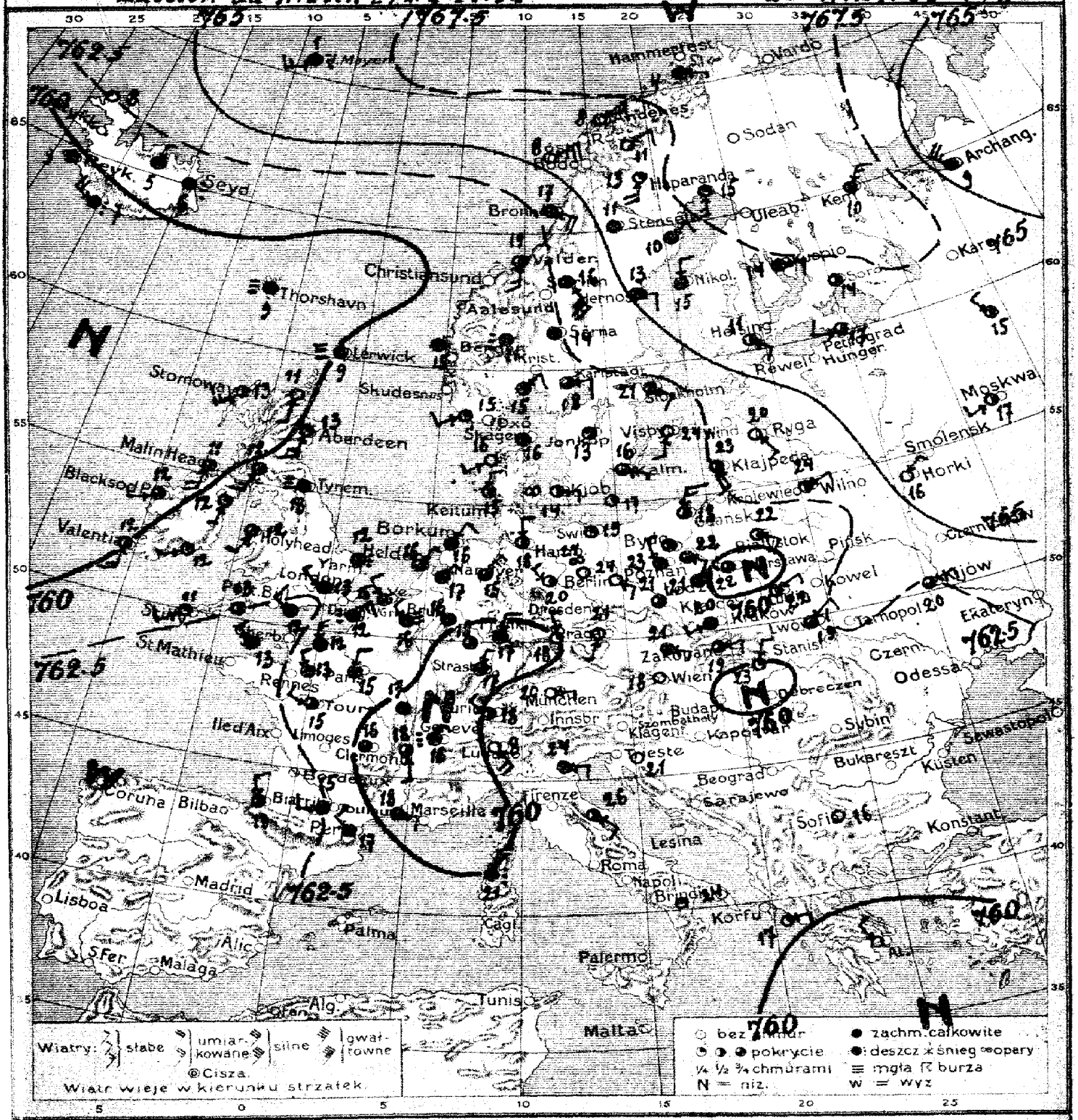

Warszawa. Mapa pogody z dnia 20. VI. Piątek. 1924 r. 7 rano. Rocznik V. Nr 172a.

Przewidywany przebieg pogody w ciągu doby następnej: Ciepło, zachmurzenie umiarkowane ze skłonnością do burz i opadów, wiatry miejscowe. —

L. B.

Wydano dnia 20. VI. 1924 r. o godz. 11 h. 30 m.

Spostrzeżenia meteorologiczne z dnia dzisiejszego rano

	Stacja	Ciśnienie 700 mm+	Wiatr	Zachmurzenie	Temp. °C	Opady mm.	Temp. Max.	Temp. Min.
Polska	Wilno	63.0	ENE2	2	24	0	26	16
	Prisk							
	Białystok							
	Brześć n/B							
	Kowarce							
	Warszawa	59.6	SE2	3	22	3	28	19
	Łódź	60.3	NE2	4	21	7	27	18
	Lublin	60.4	ENE2	2	22	3	27	15
	Lwów	62.5	NE2	3	19	0.5	23	14
	Lwów-Politech.	—	cisza	3	20	7	22	15
	Zakopane	61.0	E4	2	19	0.3	21	12
	Kraków	60.8	SW4	4	20	1	24	16
	Oświęcim							
	Poznań	61.1	NNW2	2	23	0	24	14
	Toruń	61.9	SE2	3	22	0	—	16
	Bydgoszcz	60.8	cisza	2	22	0	27	17
	Ciechocinek							
	Tczew							
	Hel							
	Puck							
Bałtyk	Gdańsk	60.9	NNE6	2	18	9	—	17
Anglia	Lerwick	60.7	cisza	mgła	9	ślad		
	Stornoway	58.0	SW6	2	13	0		
	Aberdeen	60.5	SSW6	1	13	0		
	Holy Head	61.5	SSW4	2	12	0		
	Valentia	60.2	S6	2	12	0.6		
	Scilly	62.3	SW4	1	11	0		
	Yarmouth	62.6	cisza	deszcz	12	1		
	Bournemouth	61.8	— " —	mgła	13	0		
Hol.	Helder	61.6	NE2	3	16	8		
	De Bilt	61.1	NE2	4	17	ślad		
Francja	Cuxhaven	60.6	NE6	deszcz	12	14	—	—
	Ticourra	61.5	W4	3	15	—	—	—
	Paris	59.7	N4	4	15	15	—	15
	Dijon	56.8	cisza	4	17	12	—	10
	Perpignan	60.2	NW4	4	17	—	—	—
	Clermont	59.8	cisza	4	16	30	—	13
	Biarritz	64.8	N2	2	19	—	—	—
	Toulouse	62.6	W4	4	15	—	—	—
	Strasbourg	58.9	NNE2	4	17	0.2	—	15
Bel.	Bruxelles	60.3	NW2	mgła	16	0	—	14
Niemcy	Emmerigen	61.3	NE2	2	15	0	—	9
	Borkum	61.5	NE4	2	16	0	—	8
	Hamburg	60.9	N4	2	19	3	—	15
	Swinemünde	61.1	cisza	1	19	0	—	14
	Berlin	60.1	— " —	opary	24	0	—	15
	Emmelsberg	60.3	ESE4	0	24	0	—	17
	Breslau	60.4	cisza	3	21	0	—	14
	Frankfurt n/M	59.8	NNE4	4	17	0	—	15
	München	58.5	E4	0	20	0	—	12
	Klagenfurt	63.2	SSE2	3	23	7	—	—
Szwajc.	Genève	59.7	NNE4	deszcz	16	3		
	Zürich	60.2	WNW4	2	18	—		
	Lugano	64.4	ESE8	0	8	—		
Austria	Hohenpeissenberg	62.8	E2	opary	14	0		
	Skagen	61.3	cisza	2	16	4		
	Hornsholm	61.3	SW2	0	16	0		
	Bloemandshuk	61.4	N4	2	15	0		
	Haparanda	61.0	cisza	1	17	0		

	Stacja	Ciśnienie 700 mm+	Wiatr	Zachmurzenie	Temp. °C	Opady mm.	Temp. Max.	Temp. Min.
Szwecja	Stockholm	62.1	ESE4	2	21	0	—	5
	Hernösand	65.7	E4	3	15	0	—	3
	Haparanda	68.2	S6	1	15	0	—	3
	Wisby	61.5	S4	0	24	0	—	18
	Karlstad	62.3	E4	3	18	ślad	—	—
	Hallmar	61.5	SE2	3	16	0	—	5
	Jönköping	62.2	cisza	4	13	1	—	11
Norwegia	Andenes	67.0	NE6	0	8	0		
	Bronnö	63.0	ESE6	3	17	0		
	Valdersund	61.1	S6	2	19	0		
	Bodöskjes	65.4	NE10	0	8	0		
Finlandja	Helsinki	65.2	ESE4	1	11	0		
	Sortavala	65.7	cisza	3	14	0		
	Kuopio	67.2	E4	4	14	ślad		
	Wasa	66.7	N2	4	15	— " —		
	Sodankylä							
Estonia	Reval	63.4	SE2	0	20	0		
	Dorpat							
	Pilsau							
Rosja	Petrograd	65.8	W4	3	18	0		
	Moskwa	67.1	SW4	2	17	0		
	Kijów	62.3	ENE4	3	20	0		
	Archangielsk	64.8	NW10	4	9	0		
	Jarosław	65.5	NW2	2	15	0		
Islandja	Jan Mayen	67.3	SW6	deszcz	1	0.2		
	Thorshavn	58.8	cisza	mgła	9	—		
	Seydisfjord	61.8	— " —	deszcz	6	—		
Austrja	Wien	67.0	— " —	0	16			
	Feldkirch							
	Innsbruck							
	Klagenfurt							
Czechosłowacja	Praha	60.2	SSW2	0	21	ślad	—	14
	Eger (Cheb)	60.1	NNW2	1	18	0	—	11
	Olomuniec	60.4	ESE2	2	21	0	—	14
	Stará Dala							
	Kosice	63.8	NNE2	1	23	0	—	13
Węgry	Budapest							
	Szombathely							
	Szeged							
Hiszp.	Madrid							
	Valencia							
	Palma							
Włochy	Genova							
	Firenze							
	Taranto	61.1	cisza	1	24	0		
	Venezia	60.6	E4	2	24	0		
	Ancona	62.0	ESE4	3	26	0		
	Brindisi							
	Machione							
	Modena							
Bałkany	Belgrad							
	Bucarest							
	Sofja	60.3	cisza	0	16	6	20	12
	Konstantynopol							
	Athenes	56.9	NW4	0	—	—		
Afryka	Malta							
	Tunis							
	Alger							
Stacje górskie	Sonnblick (3105)							
	Zugspitze (2964)							
	Säntis (2500)	64.4	SE8	0	8	—		
	Fichtelberg	59.3	SSE4	2	18	0	—	13

Spostrzeżenia pilotowe.

Stacja	Godz.	Wiatr dolny	500	1000	1500	2000	2500	3000	3500	4000	4500	5000	Granica dolna chmur	Rodzaj chmur	Uwagi
Warszawa															

Ogólny stan atmosfery w dniu 20. VI-24 r. № 172 a
Obszar wysokiego ciśnienia nad częścią Skandynawji i Rosji, drobne obszary o niskiem ciśnieniu nad całym kontynentem europejskim.
W Polsce ciepło [od 19° do 24°], zachmurzenie umiarkowane.

Wydawnictwo Państwowego Instytutu Meteorologicznego w Warszawie

Edition du soir 18h. G.M.T.I. 20. VI. 24. N: 172.

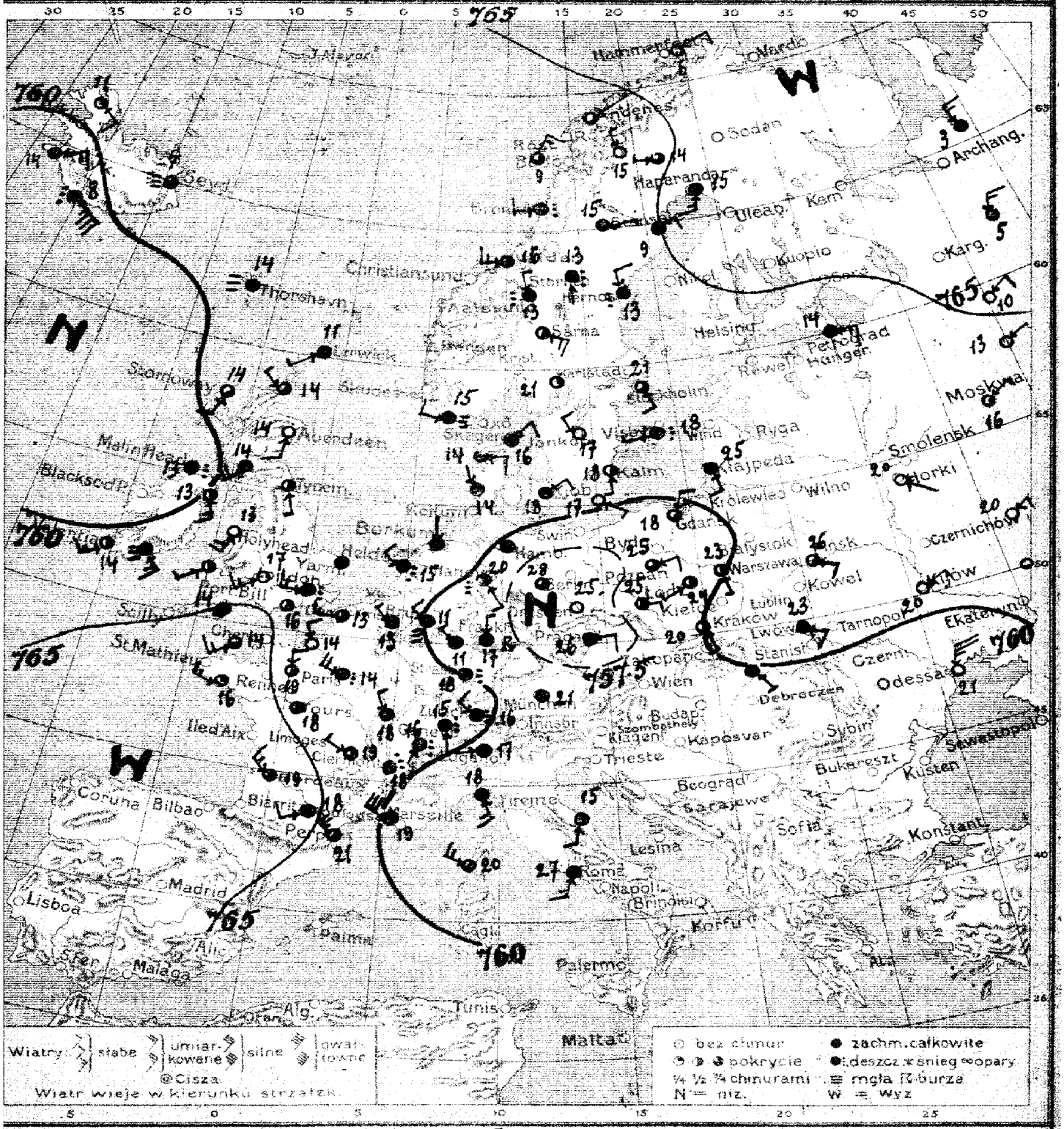

Warszawa. Izobary z dnia 20. VI. Piątek 1924 r. 18-ho roczn. V. No 172.

Przewidywany przebieg pogody w ciągu doby następnej

Wydano dnia 1924 r. o godz.

Spostrzeżenia meteorologiczne z dnia dzisiejszego rano, t. czw. 20.VI.24 r. No 171

	Stacja	Ciśnienie 700 mm.	Wiatr	Zachmurzenie	Temp. °C.	Opady mm.	Temp. Max.	Temp. Min.
Polska	Wilno							
	Pińsk	61.2	SE 4	2	25	0		
	Białystok							
	Brześć n/B							
	Kiwerce							
	Warszawa	59.2	SSE 2	2	23	4		
	Łódź	59.6	SW 2	2	24	0		
	Lublin							
	Lwów	61.4	SE 4	4	23	0		
	Zakopane							
	Kraków	60.0	SSE 2	3	20	0.4		
	Cieszyn							
	Poznań	58.9	ENE 4	3	25	0		
	Toruń							
	Bydgoszcz							
	Chojnice							
	Tczew							
	Hel							
	Perk							
Hal	Gdańsk	59.4	NNE 4	3	18	5		
Anglia	Lerwick	61.5	SW 2	4	11	–		
	Stornoway	60.4	SSW 4	1	14	0		
	Aberdeen	61.6	S 4	0	14	0		
	Holy Head	63.1	SSW 8	0	13	0		
	Valentia	60.3	SW 6	2	14	2		
	Malin-Head	61.8	SSE 6	1	13	0		
	Yarmouth	63.5	cisza	4	–	11		
	Dymouth	62.6	SSE 2	2	–	0		
Hol	Helder	62.4	WNW 4	deszcz	13	–		
	Vlissingen							
Francja	Cherbourg	63.4	W 4	3	13	–		
	Cherbourg	64.2	N 4	2	19	–		
	Paris	63.7	WNW 3	deszcz	14	–		
	Dijon	61.6	NW 2	4	18	–		
	Bordeaux	66.6	NW 6	2	19	–		
	Clermont	62.4	WNW 2	3	19	–		
	Perpignan	63.5	NW 10	1	21	–		
	Nancy	64.1	cisza	3	18	–		
	Strasbourg	59.6	— " —	deszcz	18	–		
Bel	Bruxelles	62.1	NW 2	4	13	2		
Niemcy	Hamburg	59.4	NW 4	mgła	11	1.7		
	Barkum	60.8	N –	4	–	0		
	Hamburg							
	Schleswig	59.6	SE 2	deszcz	20	0		
	Magdeburg	57.3	—	3	28	0		
	Dresden	57.1	—	0	25	0		
	Breslau	58.0	E 2	2	25	0		
	Frankfurt n/M	58.2	N 2	burza	17	ślad		
	Munchen	—	cisza	4	21	0		
	Kłajpeda	61.6	SSE 4	4	25	0		
Szwajc.	Genève	62.2	SSW 1	deszcz	16	–		
	Zurich	61.1	NW 4	— " —	16	10		
	Lugano	59.3	W 1	4	17	20		
Dania	Kjøbenhavn	61.8	NNE 4	3	18	1.0		
	Skagen	61.0	NE 4	4	16	0		
	Hanstholm	60.5	E 4	4	14	0		
	Blaavandshuk	60.3	NNW 4	4	14	0		
	Hammershus	60.7	SE 2	0	17	0		

	Stacja	Ciśnienie 700 mm.	Wiatr	Zachmurzenie	Temp. °C.	Opady mm.	Temp. Max.	Temp. Min.
Szwecja	Stockholm	60.2	SSE 4	3	21	0		
	Hernösand	62.2	W 4	deszcz	13	ślad		
	Haparanda	65.9	SSW 6	4	15	0		
	Wisby	61.0	W 2	deszcz	18	0		
	Karlstad	61.5	cisza	1	21	0		
	Stortien	62.9	NNW 2	deszcz	13	0.2		
	Jönköping	60.9	NW 4	0	17	0		
Norwegia	Andenes	65.9	NE 4	0	6	0		
	Bronnö	63.5	W 4	deszcz	–	2		
	Valdersund	61.5	W 6	2	16	0		
	Skudenes	61.6	WNW 4	mgła	15	–		
Finlandja	Helsinki							
	Sortavala							
	Kuopio							
	Wasa							
	Sodankylä							
Estonja	Tallin (Reval)							
	Dorpat							
	Filsand							
Rosja	Petrograd	63.2	E 6	4	14	–		
	Moskwa	63.7	NE 2	1	16	–		
	Kijów	61.5	NE 2	0	26	–		
	Odessa	57.6	NNE 10	0	21	–		
	Mezeń	60.5	W 6	4	3			
	Jan Mayen							
	Thorshavn	60.9	cisza	mgła	14	6		
	Seydisfiord	61.6	— " —	— " —	7	–		
Austrja	Wien							
	Feldkirch							
	Innsbruck							
	Klagenfurt							
Czechosłowacja	Praha	57.0	E 4	4	26			
	Eger (Cheb)							
	Hornauo							
	Stara Dala							
	Aussyce	58.0	SE 2	4	—			
Węgry	Budapest							
	Szombathely							
	Szeged							
Hiszp.	Madrid							
	Coruna							
	Palma							
Włochy	Genova	59.0	SE 6	4	18			
	Firenze							
	Ancona	58.0	SSW 4	4	15			
	Roma	59.0	SSW 2	4	27			
	Napoli							
	Brindisi							
	Maddalena							
	Palermo							
Bałkany	Beograd							
	Bucuresti							
	Sofja							
	Konstantynopol							
	Athenes							
Afryka	Malta							
	Tunis							
	Alger							
Stacje górskie	Swinitsch (2105)							
	Zugspitze (2964)							
	Säntis (2500)							

Spostrzeżenia pilotowe.

Stacja	Godz.	Wiatr dolny	500	1000	1500	2000	2500	3000	3500	4000	4500	5000	Prędkość dolnej chmury	Rodzaj chmur	Uwagi
Warszawa															

Wydawnictwo Państwowego Instytutu Meteorologicznego w Warszawie

Édition du matin [7h G.M.T.] 21 VI 24 N° 173a

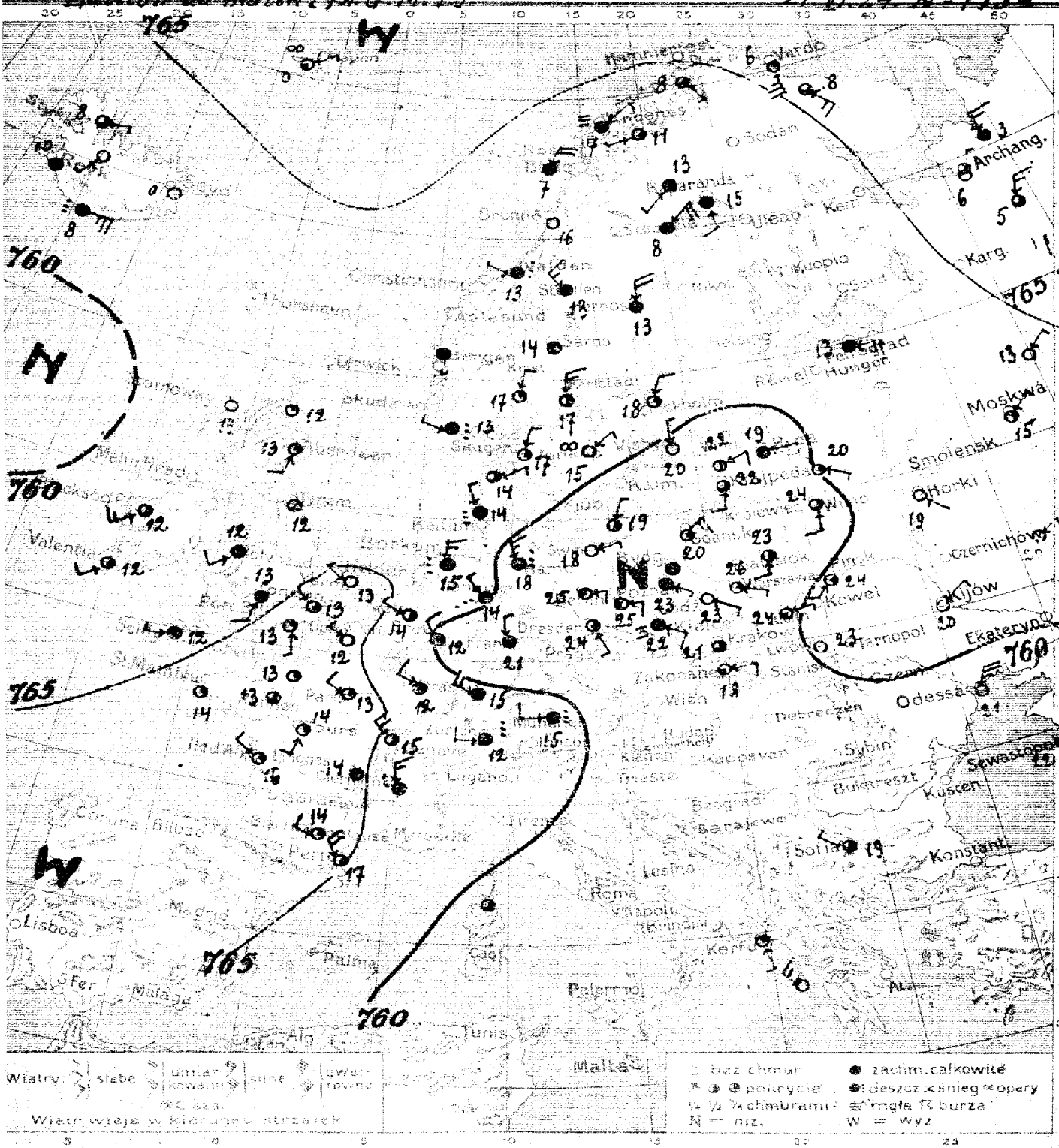

Warszawa. Mapa pogody z dnia 21. VI. Sobota 1924 r. 7 rano. Rocznik V. № 173a

Przewidywany przebieg pogody w ciągu doby następnej: dość pogodnie z burzami i ulewami, poczem ochłodzenie i wiatry zachodnie

NB.

Wydano dnia 21. VI. 1924 r. o godz. 11.

Spostrzeżenia meteorologiczne z dnia dzisiejszego rano

	Stacja	Ciśnienie 700 mm.	Wiatr	Zachmurzenie	Temp. °C.	Opady mm.	Temp. Max.	Temp. Min.
Polska	Wilno	59.6	S4	3	24	0	30	20
	Pińsk	60.2	SW4	1	24	0	28	—
	Białystok	59.8	S4	2	23	0	29	24
	Brześć n/B							
	Kowieńce							
	Warszawa	59.0	ESE2	0	26	4	27	17
	Łódź	59.0	ESE2	0	23	ślad	27	17
	Lublin	58.6	E2	1	24	0	26	12
	Lwów	60.0	cisza	0	23	7	28	16
	Zakopane	58.8	E4	0	18	7	22	9
	Kraków	59.2	cisza	3	21	ślad	26	14
	Cieszyn							
	Poznań	58.7	ESE2	4	23	0	30	17
	Toruń							
	Bydgoszcz	59.8	cisza	4	20	11	26	16
	Chojnice							
	Tczew							
	Hel							
	Puck							
WW	Gdańsk	58.5	NE3	4	20	0.1	28	16
Anglia	Lerwick	62.6	cisza	1	12	—		
	Stornoway	62.0	—"—	0	13	0		
	Aberdeen	63.2	SSW4	1	13	0		
	Holy Head	63.2	SW4	4	12	3		
	Valentia	63.6	SW4	1	12	0		
	Scilly	64.5	W4	4	18	2		
	Yarmouth	65.1	WNW2	0	13	1		
	Spurnhead	63.8	cisza	3	12	1		
Hol.	Helder							
	Vlissingen							
Francja	Calais	64.4	WNW2	0	12	0.1	—	10
	Brest	60.1	cisza	1	14	—	—	—
	Paris	65.9	WNW4	1	13	1	—	8
	Dijon	64.8	NW3	3	15	0	—	—
	Rochefort	67.0	NW2	1	16	—	—	—
	Clermont	65.5	cisza	4	14	—	—	—
	Tours	66.9	SSW4	1	14	5	—	10
	Rennes	67.5	cisza	3	13	ślad	—	7
Bel.	Sandouing	61.3	WNW6	4	15	19	—	13
	Bruxelles							
Niemcy	Aachen	58.8	NW4	4	12	3	—	12
	Barkum	61.3	N6	deszcz	15	ślad	—	15
	Hamburg	59.2	NNW6	—"—	18	7	—	17
	Swinemünde	58.6	ENE2	0	18	0	—	14
	Berlin	59.2	E4	1	25	0	—	19
	Dresden	56.7	SE2	1	24	0	—	17
	Breslau	59.7	ESE4	mgła	22	—	—	—
	Frankfurt n/M							
	Monachen	60.6	W4	deszcz	16	6	—	15
	Kłajpeda	59.6	S4	3	22	0	—	7
Szwajcaria	Genewa							
	Zurych	63.7	W4	deszcz	15	—		
	Lugano							
Turcja	Bukarest							
	Skutari	60.0	NNE2	1	17	0		
	Haryssibol	60.0	ENE2	3	14	ślad		
	Konstantynopol	60.4	NNW2	deszcz	14	4		
	Jerozolima	59.5	NNE2	2	19	0		

	Stacja	Ciśnienie 700 mm.	Wiatr	Zachmurzenie	Temp. °C	Opady mm.	Temp. Max.	Temp. Min.
Szwecja	Stockholm	60.2	NNE4	1	18	0	—	14
	Hernösand	64.6	N4	4	13	10	—	—
	Haparanda	64.6	SSE4	4	15	0.2	—	11
	Wisby	59.3	N2	0	20	0.5	—	16
	Karlstad	64.3	N6	2	17	0	—	13
	Sterlun	64.3	NW6	4	13	2	—	11
	Jonkoping	60.6	NE2	opary	15	0	—	13
Norwegja	Andenes	63.0	NE2	mgła	7	0		
	Bronnö	62.1	—	0	16	—		
	Valdersund	61.9	NNW2	deszcz	13	0		
	Spodgnes	60.8	NNE2	1	17	0		
Finlandja	Helsingfors							
	Nurtavala							
	Rugoio							
	Wasa							
	Sodankylä							
Estonija	Tallin (Reval)							
	Dorpat							
	Filsand							
Rosja	Petrograd	63.9	E6	4	13	—		
	Moskwa	63.7	NE2	1	15	—		
	Kijów	61.5	NE2	0	20	—		
	Odessa	57.6	NNE10	0	21	—		
	Archangielsk	59.3	NE2	0	6	—		
	Jan Mayen	66.6	NE4	opary	0	—		
	Thorshavn	62.8	cisza	4	13	—		
	Seydisfjord	62.4	—"—	0	0	—		
Austrja	Wien							
	Feldkirch							
	Innsbruck							
	Klagenfurt							
Czechosłowacja	Praga							
	Eger (Cheb)							
	Otmuniec							
	Stara Dala							
	Koszyce							
Węgry	Budapest							
	Szombathely							
	Szeged							
Hiszp.	Madrid							
	Coruna							
	Palma							
Włochy	Genua							
	Firenze							
	Roma							
	Napoli							
	Brindisi							
	Maddalena							
	Palermo							
Bałkany	Belgrad							
	Bukareszt							
	Sofja							
	Konstantynopol	58.5	WNW2	2	19	—		
	Athenes							
Afryka	Malta							
	Tunis							
	Alger							
Stacje górskie	Semmlitz (3705)							
	Zugspitze (2964)							
	Säntis (2500)							

Spostrzeżenia pilotowe

Stacja	Wiatr dolny	500	1000	1500	2000	2500	3000	3500	4000	4500	5000	Warstwa dolna chmur	Środkowy chmur	Uwagi

Ogólny stan atmosfery w dniu 21.VI-24 r. № 173.
Wysokie ciśnienie nad rejonem Barentsa, Spitsbergenem i Hiszpanją, niskie nad Polską, Austrją i Adrjatykiem. W Polsce upalnie, pogodnie.

Wydawnictwo Państwowego Instytutu Meteorologicznego w Warszawie

Édition du soir [18 h. G. M. T.]

21. VI. 24. № 173

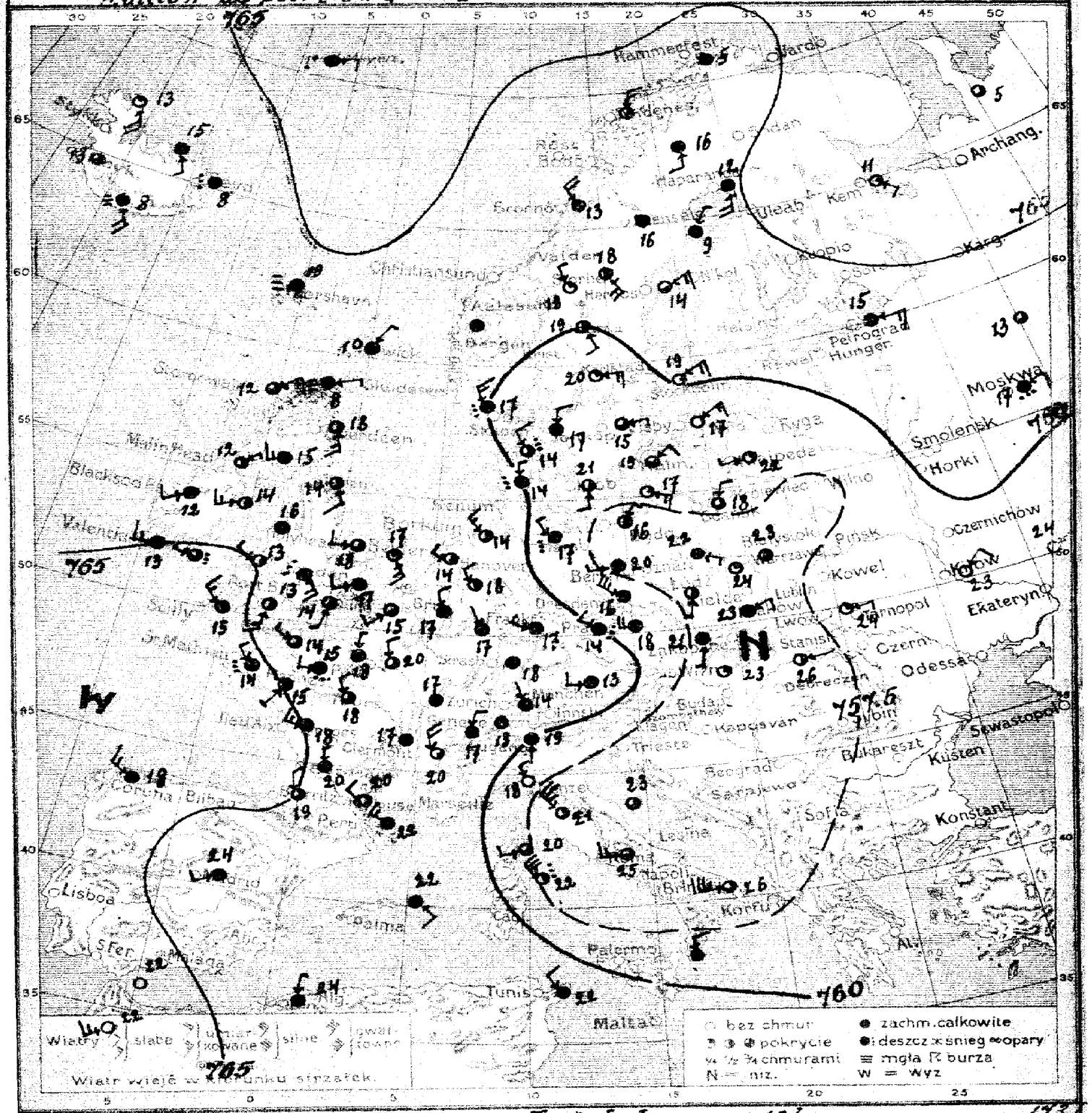

Warszawa Mapa pogody dnia 21. VI. Sobota 1924 r. 18 hno. Rocznik V № 173

Przewidywany przebieg pogody w ciągu doby następnej

Wydano dnia ..... 1924 r. o godz.

Spostrzeżenia meteorologiczne z dnia dzisiejszego rano r. 1924 № 19-I

	Stacja	Ciśnienie 700 mm.	Wiatr	Zachmurzenie	Temp. °C.	Opady mm.	Temp. Max	Temp. Min.
Polska	Wilno							
	Pińsk							
	Białystok							
	Brześć n/B							
	Kowno							
	Warszawa	57.1	cisza	3	23	1		
	Łódź	57.2	— " —	1	24	0		
	Lublin							
	Lwów	58.2	ESE 2	1	24	0		
	Zakopane							
	Kraków	57.1	ENE 4	4	23	0		
	Cieszyn							
	Poznań	56.6	ESE 2	4	22	7		
	Toruń							
	Bydgoszcz							
	Chojnice							
	Toruń							
	Hel							
	Puck							
	Gdańsk	57.9	NNE 4	4	18	0		
Anglia	Lerwick	63.7	NE 2	4	10	0		
	Stornoway	62.6	NE 6	3	12	0		
	Aberdeen	62.8	SSE 5	3	13	0		
	Holy Head	64.1	—	4	16	0		
	Valentia	64.6	W 2	4	13	1		
	Scilly	65.9	NNW 6	2	15	0		
	Yarmouth	64.1	SE 6	1	17	0		
	Falmouth	62.7	SE 4	2	14	0.1		
Hol.	Helder	63.8	WNW 4	1	14	0		
	Vlissingen							
Francja	Ouessant	64.0	SW 4	2	15	-		
	Brest	65.4	NW 1	deszcz	14	-		
	Paris	64.1	NNW 4	2	20	-		
	Dijon	63.1	cisza	4	17	-		
	Rochefort	65.0	WNW 6	4	18	-		
	Clermont	62.8	cisza	4	17	-		
	Biarritz	65.1	NNW 2	3	19	-		
	Rennes	64.2	W 4	deszcz	15	-		
	Strasbourg	63.0	cisza	4	18	-		
Bel.	Bruxelles	63.5	NNW 4	4	17	0.1		
Niemcy	Aachen	62.6	SSW 2	deszcz	19	0		
	Borkum	62.5	NW 6	3	14	ślad		
	Hamburg	58.1	NW 2	deszcz	17	18		
	Swinemünde	56.8	NE 4	2	16	0		
	Berlin	56.7	W 2	4	20	15		
	Dresden	59.0	NW 1	4	16	0		
	Breslau	55.7	SSW 2	3	23	0		
	Frankfurt n/M	62.1	WNW 2	4	17	3		
	München	62.4	W 4	4	13	2		
	Kłajpeda	58.0	W 2	1	22	0		
Szwajc.	Genève	62.6	NNE 2	-	17	0		
	Zürich	62.8	NW 1	4	14	2		
	Lugano	55.8	S 1	4	19	—		
Litwa	Kybartohwen	58.5	S 4	2	21	0		
	Wagen	57.6	N 4	4	17	0		
	Haustholm	59.2	NW 4	deszcz	17	ślad		
	Bjannandsluk	60.1	NNW 2	— " —	14	10		
	Hammarhus	58.1	ESE 6	1	17	0		

	Stacja	Ciśnienie 700 mm.	Wiatr	Zachmurzenie	Temp. °C	Opady mm	Temp. Max	Temp. Min.
Szwecja	Stockholm	60.1	NE 6	1	19	0		
	Hernösand	61.7	NE 6	2	14	0		
	Haparanda	64.8	S 3	4	12	0.1		
	Wisby	58.9	NE 6	0	17	0		
	Karlstad	59.6	E 6	1	20	0		
	Stortien	61.3	NW 2	1	18	0		
	Jönköping	59.1	E 2	3	15	0.5		
Norwegja	Andenes	63.8	NNE 6	3	7	-		
	Bronnö	62.2	NW 8	4	13	-		
	Lerwik	64.0	cisza	4	5	0		
	Sudoes	60.8	NW 6	deszcz	17	12		
Finlandja	Helsinki							
	Sortavala							
	Kuopio							
	Wasa							
	Sodankylä							
Estonja	Tallin (Reval)							
	Dorpat							
	Pilsand							
Rosja	Petrograd	62.2	E 6	4	13			
	Moskwa	62.7	ENE 4	deszcz	17			
	Kijów	59.4	NE 4	0	23			
	Charków	58.7	ENE 4	0	24			
	Mezeń	68.8	cisza	3	5			
	Jan Mayen	67.0	ENE 4	4	1	-		
	Thorshavn	64.4	cisza	mgła	19	0		
	Seydisfjord	63.1	— " —	deszcz	8	-		
Austrja	Wien							
	Feldkirch							
	Innsbruck							
	Klagenfurt							
Czechosłowacja	Praha	58.4	WSW 8	4	18	0		
	Eger (Cheb)	60.1	WNW 4	deszcz	14	0.3		
	Oswiana	56.4	S 2	4	21	0		
	Stara Dala							
	Kosajce	56.0	E 1	2	26	0		
	Bratislava	56.9	cisza	1	23	0		
Węgry	Budapest							
	Szombathely							
	Szeged							
Hiszp.	Madrid	61.0	WSW 4	4	24			
	Corvna	63.0	WNW 6	4	18			
	Sadam	62.0	ESE 4	4	22			
Włochy	Genowa	57.6	NNW 4	0	18	-		
	Livorno	56.0	NW 10	3	21	0		
	Ancona	56.2	cisza	3	23	ślad		
	Roma	56.6	W 6	3	25	— " —		
	Neapol	56.6	WSW 4	3	26	— " —		
	Messina	58.0	N 4	4	23	0		
	Maddalena	56.3	WNW 12	deszcz	22	0		
	Palermo							
Bałkany	Belgrad							
	Bucuresti							
	Sofja							
	Konstantynopol							
	Athenes							
Afryka	Malta							
	Tunis	62.0	NW 4	4	22			
	Algier	63.0	N 2	4	24			
Stacje górskie	Sonnblick (3105)							
	Zugspitze (2964)							
	Säntis (2500)							

Spostrzeżenia pilotowe.

Stacja	Godz.	Wiatr dolny	500	1000	1500	2000	2500	3000	3500	4000	4500	5000	Chmury dolne	Kierunek chmur	Uwagi
Warszawa															

Wydawnictwo Państwowego Instytutu Meteorologicznego w Warszawie

Édition du matin [T.U.G.M.T.] 22.VI.24. N° 174 a

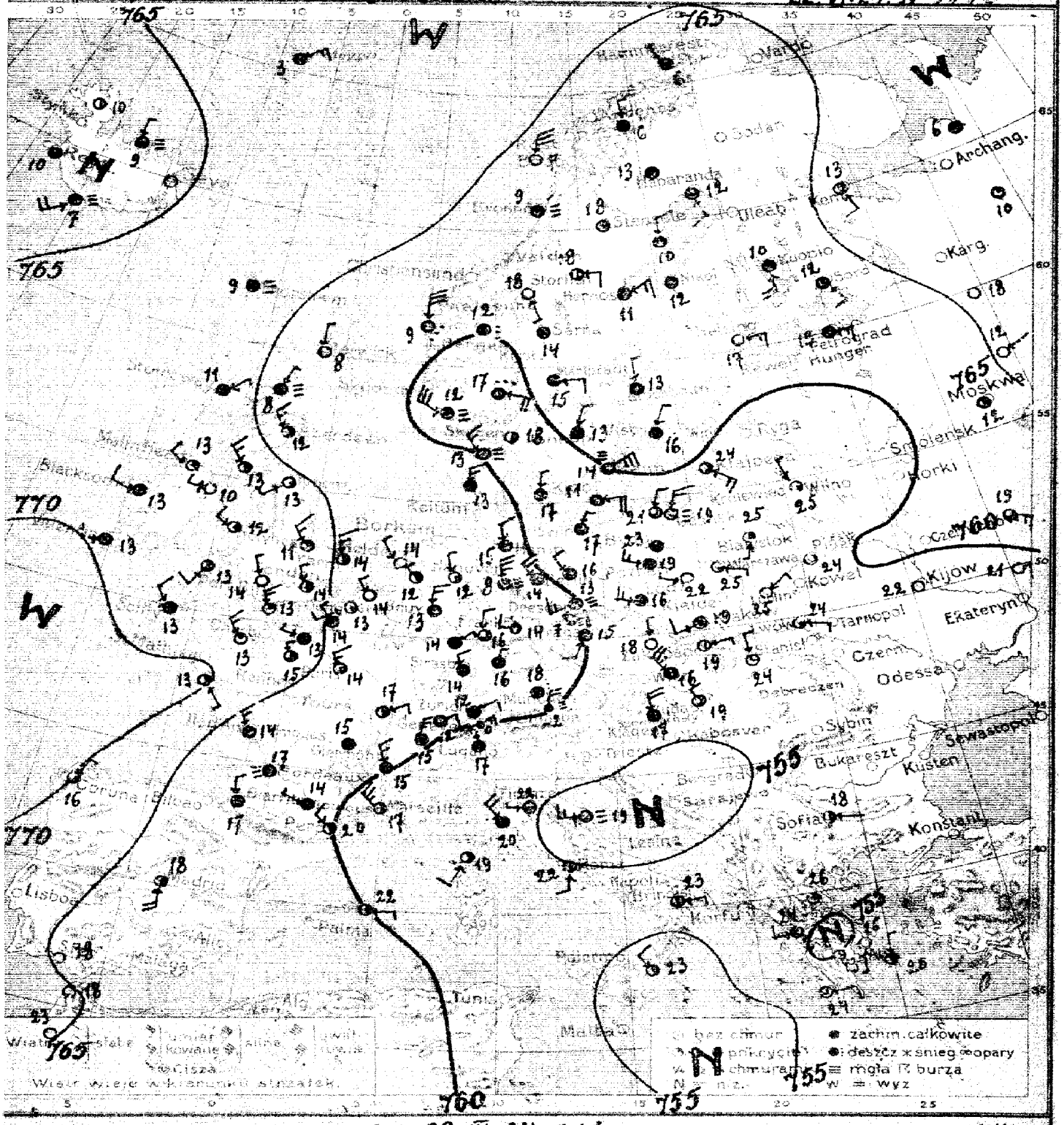

Warszawa. Mapa pogody z dnia 22. VI. Niedziela 1924 r. 7 rano. Rocznik V. № 174 a

Prawdopodobny przebieg pogody w ciągu doby następnej Ciepło [nieurzelki, spadek temperatury], przejściowy wzrost zachmurzenia, skłonność do [illegible]

W. N.

Wydano dnia 22. VI. 1924 r. o godz. 11 ½

Spostrzeżenia meteorologiczne z dnia drugiego rano 22. VI. 24. N. 744.

Stacja	Ciśnienie 700 mm.	Wiatr	Zachmurzenie	Temp. °C.	Opady mm.	Temp. Max.	Temp. Min.
Polska: Wilno	56.9	NNW2	1	25	ślad	30	20
Prask	59.7	cisza	0	24	0	–	–
Białystok	56.9	SSW1	1	25	.0	30	12
Brześć n/B							
Kowno							–
Warszawa	57.1	ESE2	1	25	1	31	19
Łódź	57.4	WNW2	0	22	0	31	17
Lublin	56.9	NE2	0	25	0	35	17
Lwów	57.8	ESE2	1	24	0	28	13
Lwów-Pohl	–	SE2	1	23	0	29	12
Tarnopol							
Zakopane	58.1	E2	2	13	1	24	10
Kraków	58.4	WSW4	4	13	0	27	10
Cieszyn							
Poznań	58.3	WNW6	4	19	7	26	12
Toruń							
Bydgoszcz	57.5	cisza	4	23	11	29	17
Chojnice							
Rzepin							
Hel							
Puck							
Gdańsk	57.7	NE6	mgła	19	0	22	17
Anglia: Lerwick	64.4	N2	4	8	0		
Stornoway	65.1	NE2	4	11	1		
Aberdeen	64.8	NW6	3	12	0		
Holy Head	66.5	WNW2	7	12	0		
Valentia	68.8	WNW4	4	13	0		
Scilly	68.1	NW4	4	13	0		
Yarmouth	64.3	NNW6	2	14	0		
Falmouth	65.0	SW2	7	13	0		
Hel: Helder	64.7	NW2	0	14	–		
Utrecht	64.7	NW2	0	12	0		
Francja: Ouessant	64.4	SW1	1	13	0	–	10
Cherbourg	65.1	NNW4	3	15	0	–	11
Paris	64.6	NNW6	1	14	0	–	8
Dijon	60.4	ENE2	2	17	1	–	13
Brześć/Mort	63.6	NNW6	4	16	–	–	–
Clermont	61.3	cisza	4	15	6	–	11
Biarritz	62.4	NNW2	4	17	9	–	9
Bordeaux	62.8	cisza	2	17	0.1	–	12
Strasbourg	62.1	NNW4	4	14	0	–	10
Bel: Bruxelles							
Niemcy: Aachen	64.6	N6	4	13	0	–	11
Magdeburg	60.2	NW3	4	14	2	–	13
Hamburg	60.6	NNW4	4	15	1	–	13
Swinemünde	57.9	NNE2	4	17	ślad	–	13
Berlin	58.8	NW4	4	16	0	–	16
Dresden	60.3	WSW6	mgła	15	–	–	12
Breslau	58.6	WNW2	4	16	0	–	16
Frankfurt/M.	63.0	N4	3	16	0	–	12
München	62.0	cisza	deszcz	18	0.3	–	14
Szwajcarja: Zürich	59.2	SE3	3	24	0	–	7
Genève	60.2	NNE0	4	13	–	–	–
Zermatt	61.7	NE4	deszcz	12	1	–	11
Lugano	56.4	NNW1	4	17	0	–	16
Dania: Kjöbenhavn	58.2	NE	4	17	0		
Skagen	58.3	cisza	2	18	0		
Hanstholm	59.6	NW6	mgła	13	12		
Marvandstak	61.9	NNW6	4	13	3		
Hammershus	58.5	E3	4	11	0		

Stacja	Ciśnienie 700 mm.	Wiatr	Zachmurzenie	Temp. °C.	Opady mm	Temp. Max.	Temp. Min.
Szwecja: Stockholm	61.5	NE	4	13	0		
Hernösand	62.9	NE6	4	11	0		
Haparanda	63.6	SSE4	4	12	6		11
Wisby	60.6	NNE2	4	16	0		6
Karlstad	61.3	E4	4	15	0.5	–	14
Stockholm	60.8	SE2	0	18	0	–	12
Jönköping	60.5	NNE2	4	13	11	–	11
Norwegja: Lindesnäs	64.1	NW2	4	6	–		
Bronnö	62.9	cisza	mgła	9	0		
Vardö	61.1	N12	deszcz	9	13		
Bergen	59.7	WNW12	mgła	12	3		
Finlandja: Helsinki	62.0	E6	0	17	0	–	13
Sortavala	64.1	SE4	4	12	1	–	11
Kuopio	63.2	S8	4	10	0.1	–	1
Wasa	62.8	cisza	4	12	3.2	–	12
Sodankylä							
Estonja: Tallin (Reval)							
Dorpat							–
Filsand							
Rosja: Petrograd	62.7	E6	4	13			
Moskwa	64.3	cisza	4	12			
Kijów	58.7	— " —	0	22			
Charkow	59.9	E4	0	21			
Mezeri	68.7	cisza	4	6			
Jan Mayen	68.2	NE6	4	3	0		
Thorshavn	65.3	cisza	mgła	9	0		
Reykjawik	63.4	— " —	4	10	1		
Austrja: Wien							
Feldkirch							
Innsbruck							
Klagenfurt							
Czechosłowacja: Praha	59.7	SSW4	4	13			
Eger (Cheb)							
Olomuno	57.8	N2	4	18	ślad		
Nowe Data							
Kasnyce	56.6	N2	1	24	0		13
Bratislava	58.8	NW10	4	26	3		13
Węgry: Budapest	56.1	NW4	3	19	–	31	17
Szombathely	56.3	N3	4	17	ślad	26	13
Szeged							
Hiszp.: Madrid	64.0	S8	2	18			
Coruna	70.3	NNE2	2	16	-		
Malaga	60.0	E2	2	22			
Włochy: Genova							
Firenze	55.0	N2	4	22	-		
Ancona	54.4	N6	mgła	19	-		
Roma	55.5	S4	2	22	-		
Syracusa	55.1	NW2	4	20	-		
Brindisi	56.0	E2	2	23	-		
Messina	51.0	NW4	2	23	-		
Palermo							
Bałkany: Belgrad							
Bucuresti							
Sofja	56.8	ESE1	2	19	0	27	19
Konstantynopol							
Athenes	56.5	SSW2	0	26	0	-	22
Malta							
Tunis: Tunis	66.0	cisza	0	18	-		
Algier: Algier	65.0	— " —	0	23	-		
Stacje górskie: Sonnblick (3106)							
Tatrzańska (2961)	29.5	N8	mgła	-2	ślad	-3	-5
Säntis (2500)	62.1	NE6	śnieg	0	2	-2	0
Fichtelberg	57.0	NW8	mgła	7	-	-	
Brocken	62.2	NW12	— " —	8	5	-	6

Spostrzeżenia pilotowe.

Stacja	Cud'z	Wiatr dolny	500	1000	1500	2000	2500	3000	3500	4000	4500	5000	Ciśnienie na dole	Pochmurzenie	Uwagi
Warszawa															

Ogólny stan atmosfery w dniu 22.VI=24r. Wczoraj:
Wysokie ciśnienie nad morzem Barentsa, nad Rosją północną i nad Anglją, niskie nad Europą południową. W Polsce bardzo ciepło i za wyjątkiem kilku zachodnich pogodnie.

Wydawnictwo Państwowego Instytutu Meteorologicznego w Warszawie

Édition du soir / 18 h. G.M.T. — *22. VI. 24. N° 1746.*

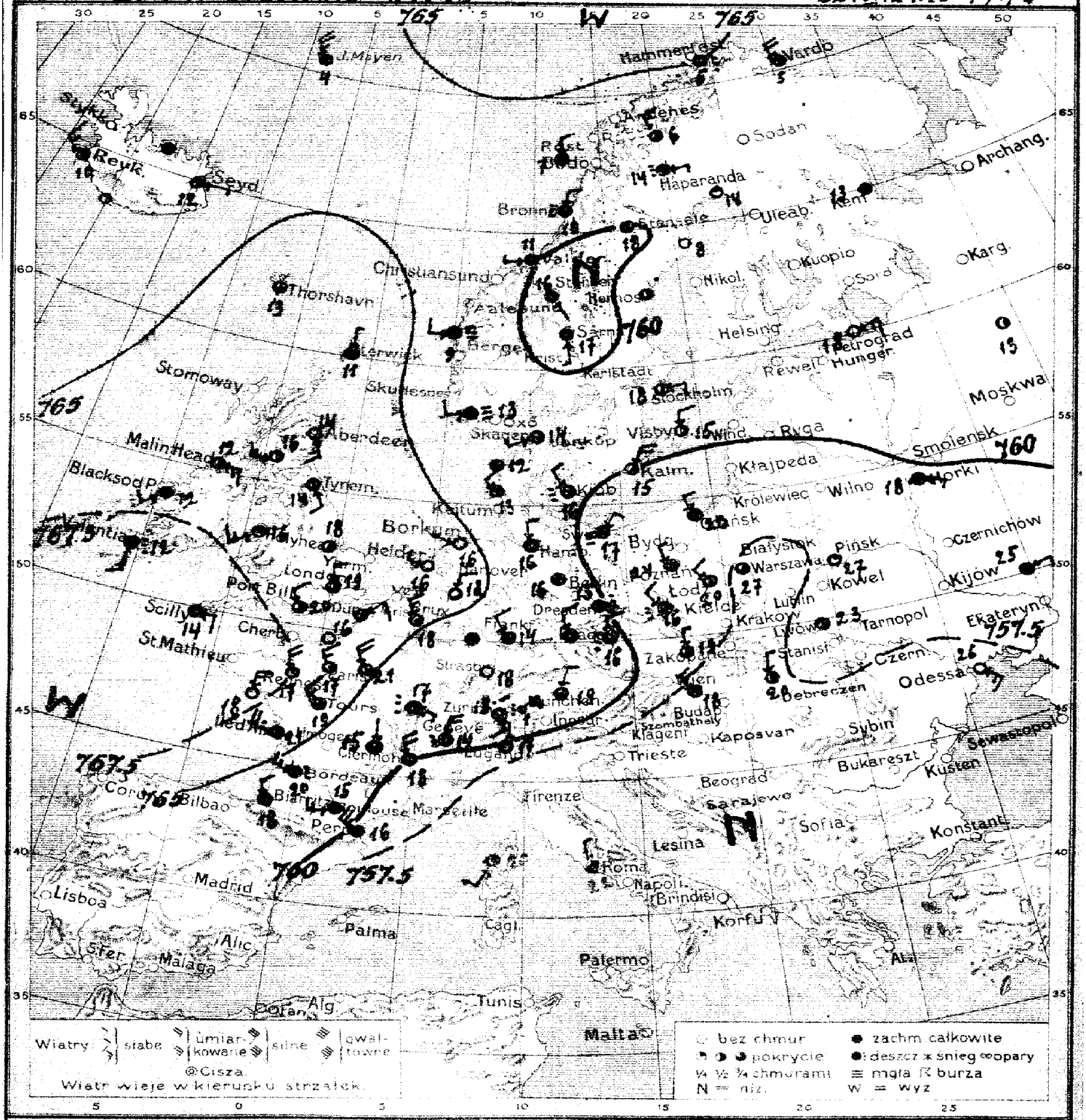

Warszawa. Wydany w dniu 22. VI. Niedziela 1924 r. 18 h. Rocznik V. N° 1746.

Przewidywany przebieg pogody w ciągu doby następnej

Wydano dnia *1924 r. o godz.*

Spostrzeżenia meteorologiczne z dnia dzisiejszego rano ecz. 22. VI – 24 r. Nr 171

Stacja	Ciśnienie 700 mm.	Wiatr	Zachmurzenie	Temp. °C.	Opady mm.	Temp. Max.	Temp. Min.
Polska							
Wilno							
Pińsk	59.2	cisza	3	27			
Białystok							
Brześć n. B.							
Kielce							
Warszawa	57.4	cisza	2	27			
Łódź	58.4	WNW4	3	20			
Lublin							
Lwów	56.4	cisza	2	23			
Tarnopol							
Stanisławów							
Kołomyja							
Zakopane							
Kraków							
Oleszyce							
Rzeszów							
Przemyśl							
Poznań	58.2	NNW2	4	24			
Toruń							
Bydgoszcz							
Chojnice							
Tczew							
Hel							
Puck							
Gdańsk	58.3	NNW4	4	20			
Anglia							
Lerwick	65.0	N2	4	11			
Stornoway							
Aberdeen	65.8	SE6	3	14			
Holy Head	68.4	SW6	1	16			
Valentia	68.0	S6	deszcz	12			
Scilly	67.8	E4	4	14			
Valentia	63.3	N4	3	19			
Falmouth	65.7	SE4	2	14			
Holandia							
Hilder	65.9	W4	0	16			
De Bilt	65.4	NNE4	0	18			
Francja							
Calais	66.0	NE4	3	16			
Pourquoi pas	59.0	WNW10	4	16			
Paris	65.0	NNW8	2	21			
Dijon	61.6	ESE2	deszcz	17			
St. Luce	67.5	NNW10	2	21			
Clermont	61.5	N1	4	15			
Biarritz	—	NNW4	4	18			
Rennes	67.5	NNW8	1	17			
Strasbourg	61.7	cisza	0	18			
Belgia							
Bruxelles	64.9	N6	1	18			
Ostende							
Niemcy							
Rotterdam							
Borkum	65.7	WNW1	0	16			
Hamburg	63.0	N4	4	15			
Swinemünde	57.9	NE2	mgła	17			
Magdeburg	61.8	cisza	4	16			
Dresden	—	— " —	deszcz	15			
Breslau	59.0	NW4	— " —	16			
Frankfurt O/M	61.4	NW4	4	14			
München	61.5	N2	3	19			
Genève	60.5	NNE8	deszcz	14			
Zürich	61.3	SSE4	— " —	18			
Lugano	26.9	N1	4	17			
Kopenhagen	60.7	NW4	deszcz	16			
Skagen	60.8	W2	4	14			
Hanneholm	65.2	cisza	4	12			
Blommenholm	63.5	NW4	3	13			
Hammerodde							

Stacja	Ciśnienie 700 mm.	Wiatr	Zachmurzenie	Temp. °C.	Opady mm.	Temp. Max.	Temp. Min.
Szwecja							
Stockholm	60.3	E2	2	19			
Hernösand	61.1	—	—	—			
Haparanda	61.3	cisza	2	14			
Visby	60.7	N4	2	15			
Karlskrona	58.5	S2	4	17			
Skarlien	59.8	SE1	4	16			
Göteborg	60.0	cisza	4	18			
Norwegia							
Röst	63.4	N4	4	7			
Brønd	61.2	NNE4	deszcz	10			
Vardösund	60.2	W2	4	12			
Bodö	61.0	W4	mgła	13			
Finlandia							
Helsinki							
Nystad							
Kuopio							
Wasa							
Sodankylä							
Estonia							
Tallin (Reval)							
Dorpat							
Pernau							
Rosja							
Petersburg	62.4	ENE6	0	18			
Moskwa							
Horki	59.6	ESE4	4	18			
Odessa	57.2	SE6	0	26			
Mew	62.7	cisza	4	13			
Fort Myren	62.3	NNW10	4	4			
Thorshavn	66.7	cisza	3	13			
Seydisfiord	63.9	E2	2	12			
Austria							
Wien							
Feldkirch							
Innsbruck							
Klagenfurt							
Czechosłowacja							
Praha	60.0	N4	deszcz	16			
Eger (Cheb)	61.0	NNW4	4	—			
Hranice	68.1	N2	3	19			
Sierra Dold							
Kasperske	57.6	N2	2	20			
Bratislava	57.2	NW8	4	18			
Węgry							
Budapest							
Kamiothely							
Szeged							
Hiszpania							
Madrid							
Corunna							
Palma							
Włochy							
Genua							
Firenze							
Rzym	56.0	N2	4	22			
Neapol							
Brindisi							
Syrakuzy							
Palermo							
Bałkany							
Belgrad							
Bucarest							
Sofja							
Konstantynopol							
Athenes							
Afryka północ.							
Malta							
Tunis							
Alger							
Stacje górskie							
Sonnblick (3105)							
Zugspitze (2964)							
Säntis (2500)							

Spostrzeżenia pilotowe.

Stacja	Godz.	Miesiąc. dzień	500	1000	1500	2000	2500	3000	3500	4000	4500	5000	Kierunek i siła wiatru	Podst. chmur	Uwagi
Spostrzeżenia															

Wydawnictwo Państwowego Instytutu Meteorologicznego w Warszawie

Edition du matin [7 h. G.M.T.] 23. VI. 24. N° 175 s

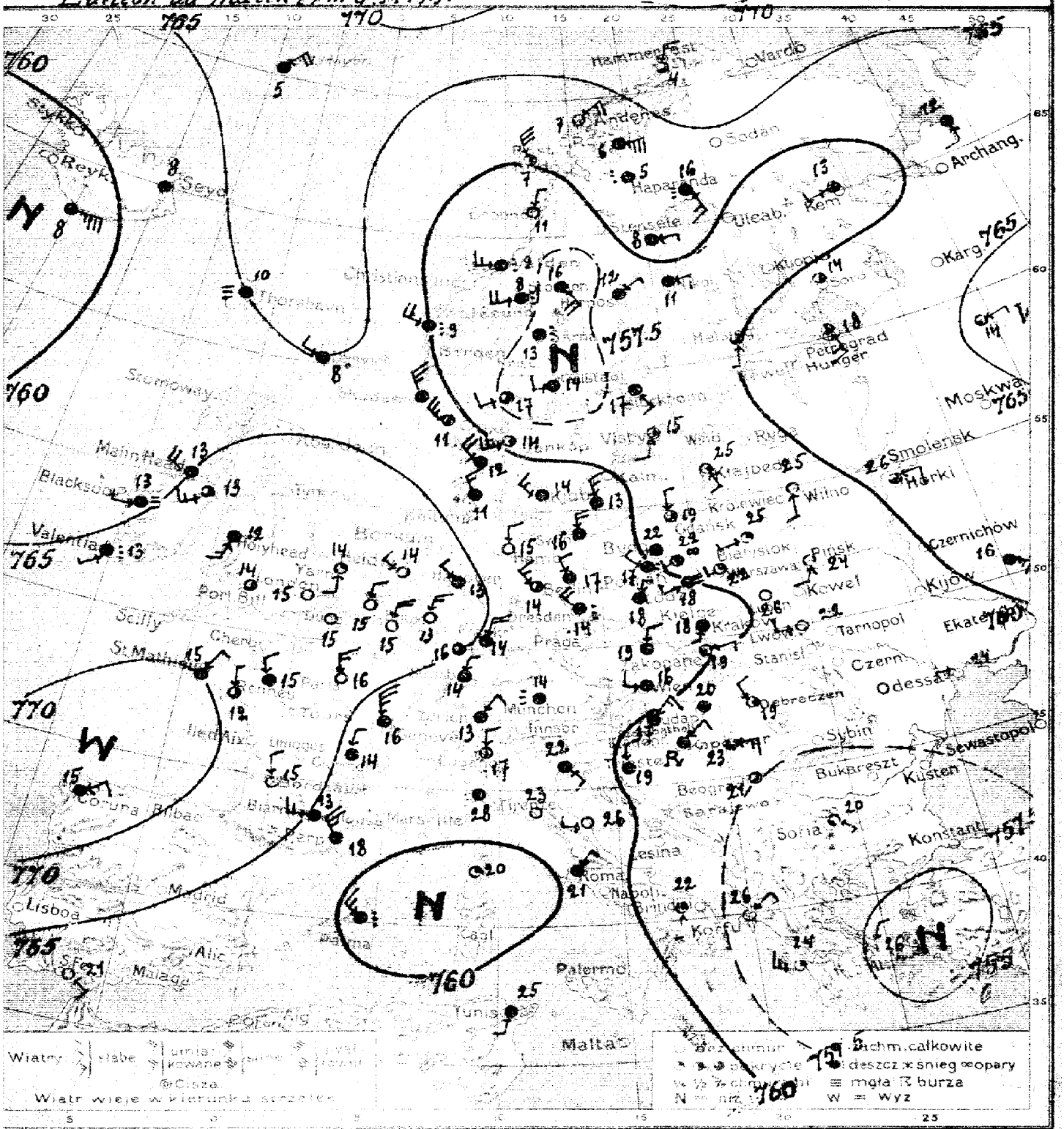

Warszawa. Mapa pogody z dnia 23. VI. Poniedziałek 1924 r. Rocznik V. N° 175 s

Prawdopodobny przebieg pogody w ciągu doby następnej: Dość pogodnie z lekkim spadkiem temperatury, wiatry północne; na południu kraju chmurniej.

L. B.

Wydano dnia 23. VI. 1924 r. o godz. 11 h. 30 m.

Spostrzeżenia meteorologiczne z dnia dzisiejszego rano, t. j. ecz. 23 VI-91 o godz. 7 m. 30

	Stacja	Ciśnienie 700 mm+	Wiatr	Zachmurzenie	Temp. °C.	Opady mm.	Temp. Max.	Temp. Min.
Polska	Wilno							
	Pińsk	59.5	S2	2	26			
	Białystok							
	Brześć n/B							
	Kielce							
	Warszawa	60.0	WNW2	1	24			
	Łódź	60.9	WNW4	3	23			
	Lublin							
	Lwów	60.1	cisza	4	24			
	Zakopane							
	Kraków	61.2	WSW4	4	19			
	Oświęcim							
	Poznań	63.2	WNW6	deszcz	15			
	Toruń							
	Bydgoszcz							
	Chojnice							
	Tczew							
	Hel							
	Puck							
Bałtyk	Gdańsk	61.0	WNW6	deszcz	16			
Anglia	Lerwick	61.4	SSW2	4	10			
	Stornoway	60.9	SE4	deszcz	13			
	Aberdeen	63.0	SSW4	3	14			
	Holy Head	66.3	SSW8	mgła	13			
	Valentia	68.1	SW4	0	16			
	Scilly	68.7	WSW2	mgła	15			
	Yarmouth	67.2	SE6	1	17			
	Tynemouth	65.1	SW4	3	17			
Hol.	Helder	68.4	W2	1	17			
	Vlissingen	67.4	SW2	1	18			
Francja	Calais	67.6	SW2	1	18			
	Perpignan	62.5	WNW10	4	20			
	Paris	67.0	NNW6	3	22			
	Dijon	64.7	NE2	3	18			
	Ile d'Aix	67.9	WNW10	2	19			
	Clermont	63.7	N-	1	20			
	Biarritz	69.5	NW4	3	18			
	Rennes	69.2	NNW4	0	19			
	Strasbourg	64.9	cisza	4	17			
Bel.	Bruxelles	67.3	NNW4	2	24			
Niemcy	Aachen							
	Bochum	67.2	NW4	2	25			
	Hamburg	66.1	SSW6	3	-			
	Swinemünde	63.0	WNW4	3	15			
	Berlin	63.7	NNE2	2	20			
	Dresden	64.5	WSW4	4	14			
	Breslau	62.4	SW8	4	17			
	Frankfurt n/M	65.3	NW4	2	21			
	Munchen	63.6	—	4	15			
	Klajpeda	60.0	NNW8	4	18			
Szwajcarja	Genewa	64.6	E12	3	17			
	Zürich	63.4	WSW4	mgła	14			
	Lugano	59.9	N1	deszcz	17			
Dunaj	Ujście Kłajpedy	62.7	WNW12	2	15			
	Skagen	58.9	W12	2	13			
	Hanower	61.9	WNW10	2	19			
	Schwarzhaus	65.7	NW6	3	11			
	Hannoversch	68.2	W6	1	13			

	Stacja	Ciśnienie 700 mm+	Wiatr	Zachmurzenie	Temp. °C	Opady mm.	Temp. Max.	Temp. M.
Szwecja	Stockholm	52.3	WSW4	4	18			
	Hernösand	65.9	NE10	deszcz	9			
	Haparanda	57.2	ENE8	— " —	10			
	Visby	56.9	SSW4	4	13			
	Karlstad	54.8	SW12	1	17			
	Storlien	57.4	SW12	deszcz	6			
	Jonkoping	59.6	WSW8	2	16			
Norwegja	Andenes		NE8	2	8			
	Bronnö	54.0	NNE8	deszcz	11			
	Vardoesund	58.1	NNW8	— " —	8			
	Skudesnes	63.1	NNW8	4	10			
Finlandja	Helsinki							
	Varsavista							
	Kuopio							
	Wasa							
	Sodankylä							
Estonja	Tallin (Reval)							
	Dorpat							
	Felsand							
Rosja	Petersburg	55.7	WSW4	4	16			
	Moskwa	61.3	SE4	2	16			
	Kijów	59.8	W1	0	24			
	Sewastopol	58.7	WSW4	0	23			
Islandja	Jan Mayen	66.3	E8	4	5			
	Thorshavn	60.9	N6	deszcz	10			
	Seydisfjord	59.2	E6	4	11			
Austrja	Wien							
	Felakirch							
	Innsbruck							
	Klagenfurt							
Czechosłowacja	Praha	63.8	NNW4	4	16			
	Eger (Cheb)	64.7	NNE4	4	17			
	Olomuniec	60.8	NE2	3	21			
	Stara Dala							
	Kosice	59.2	cisza	1	26			
	Bratislawa	58.2	— " —	4	22			
Węgry	Budapest							
	Szombathely							
	Szegid							
Hiszp.	Madrid	65.0	E12	4	24			
	Coruna	70.0	NNE4	—	—			
	Malaga	71.0	W6	4	21			
Włochy	Genowa	58.0	NNW1	deszcz	16			
	Florencja							
	Messina	62.0	NNW4	4	23			
	Roma	60.0	SSW4	4	20			
	Napoli							
	Brindisi							
	Maddalena							
	Palermo							
Bałkany	Belgrad							
	Bukareszt							
	Sofja							
	Konstantynopol							
	Athenes							
Afryka	Algier	61.0	cisza	mgła	24			
	Tunis	63.0	NW1	4	29			
	Niger	64.0	NNE2	4	28			
Stacje górskie	Sonnblick (3105)							
	Zugspitze (2964)							
	Säntis (2500)	65.4	NE6	deszcz	3			

Spostrzeżenia pilotowe.

Stacja	Godz.	Kierunek	500	1000	1500	2000	2500	3000	3500	4000	4500	5000	Temperatura	Wilgotność	Uwagi
Obserwacje															

Wydawnictwo Państwowego Instytutu Meteorologicznego w Warszawie

Édition du matin (7h. G.M.T.) — *24. VI. 24. N° 176a*

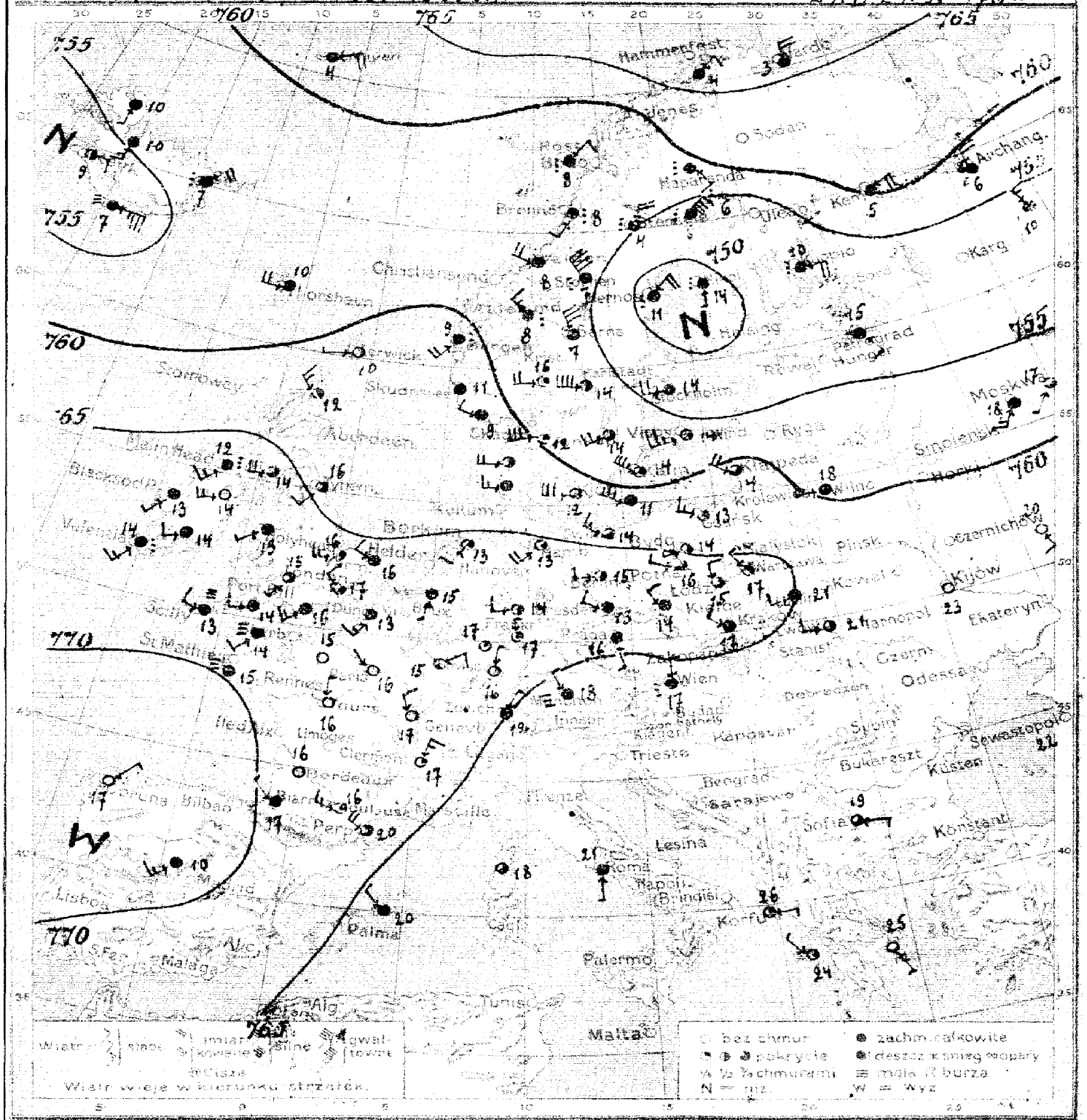

Warszawa. Mapa pogody z dnia 24. VI. Wtorek 1924 r. Z roku [illegible] V Nr 176a

Przewidywany przebieg pogody w ciągu doby następnej: dość pogodnie, cieplej, wiatry lokalne.

Wydano dnia 24. VI. 1924 r. o godz. 11 h.

Spostrzeżenia meteorologiczne z dnia dzisiejszego rano

	Stacja	Ciśnienie 700 mm+	Wiatr	Zachmurzenie	Temp. °C.	Opady mm.	Temp. Max.	Temp. Min.
Polska	Wilno	57.1	W4	4	18	1	31	17
	Prusk							
	Bałtyjsk							
	Brześć n/B							
	Kowarsk							
	Warszawa	65.3	NW2	2	17	ślad	27	13
	Łódź	65.9	NNW4	3	15	0	28	13
	Lublin	61.5	WSW4	4	13	6	31	17
	Lwów	62.9	W4	2	21	0	28	15
	Zakopane							
	Kraków	65.1	WNW4	4	17	3	27	15
	Cieszyn							
	Poznań	65.6	WNW4	3	16	1	20	10
	Toruń	64.2	W2	2	14	0	—	10
	Bydgoszcz	64.7	WSW4	2	16	0	25	11
	Chojnice							
	Tczew							
	Hel							
	Puck							
Niemcy	Gdańsk	66.0	WNW6	2	13	0	22	11
Anglia	Lerwick	60.3	W2	0	10	3		
	Stornoway							
	London	67.8	NW4	1	17	0		
	Aberdeen							
	Holy Head	67.3	WSW2	4	13	0		
	Valentia	58.4	SSW6	deszcz	14	0.6		
	Scilly	69.8	WNW4	mgła	13	1		
	Varmouth	66.5	WNW4	4	16	0		
	Bymemouth	64.5	SW4	3	16	0		
Hol.	Helder							
	Vlissingen							
Francja	Calais	67.5	SSW6	4	13	0	—	11
	St Matheu	70.0	cisza	4	15	ślad	—	13
	Paris	69.0	NW1	0	16	0	—	10
	Dijon	66.6	NNW4	0	17	0	—	11
	Perpignan	65.1	WNW8	3	20	—	—	—
	Bordeaux	68.7	cisza	0	16	—	—	—
	Biarritz	69.9	NW2	4	17	0	—	15
	Rennes							
	Strasbourg	66.6	NNE2	0	16	0	—	9
Bel.	Bruxelles							
Niemcy	Kerum							
	Borkum	66.1	SW4	1	13	0	—	7
	Hamburg	66.5	SW3	1	13	0	—	10
	Swinemünde	64.9	WNW6	3	14	0	—	9
	Berlin	66.5	W4	2	15	0	—	10
	Dresden	66.0	WNW4	4	13	0	—	10
	Breslau	65.7	NW4	4	14	0	—	12
	Frankfurt n/M	67.7	N2	7	17	0	—	12
	Mönchen	65.7	NW2	mgła	13	0	—	12
Szwajcarja	Genewa							
	Zurich	66.0	NNE4	4	12	—		
	Lugano							
Dania	Kjöbenhavn	63.3	W12	3	12	0		
	Skagen	59.6	W12	1	12	0		
	Hanstholm	62.3	W8	3	10	0		
	Blavandshuk	64.5	W6	4	13	0		
	Bornemsbus	62.6	WNW10	4	11	0		

	Stacja	Ciśnienie 700 mm+	Wiatr	Zachmurzenie	Temp. °C.	Opady m.m.	Temp. Max.	Temp. Min.
Szwecja	Stockholm	52.4	W8	4	14	0		
	Hernösand	49.3	NE8	deszcz	11	20		
	Haparanda							
	Wisby	56.1	WSW10	1	14	0		
	Karlstad	56.4	W16	2	14	0.6		
	Falmar	59.3	WNW14	1	14	0		
	Jonköping	58.6	WSW8	3	14	0		
Norwegja	Andenes	58.3	SE2	2	10	0		
	Bronnö	56.9	SSW4	deszcz	8	2		
	Valdesund	58.5	WNW8	4	8	1		
	Skudesnes	61.5	cisza	4	11	0		
Finlandja	Helsinki							
	Sortavala							
	Kuopio							
	Wasa							
	Sodankylä							
Estonja	Tallin (Reval)							
	Dorpat							
	Filsand							
Rosja	Petrograd	53.7	SE4	4	15	0		
	Moskwa	57.8	SW6	4	13	0		
	Mejöar	60.5	cisza	0	23	0		
	Charków	62.1	SE4	0	20	0		
	Sewastopol	60.3	E4	0	22	0		
	Ten Muyen	64.4	ENE8	4	4	0		
	Thorshavn	58.0	W8	4	10	—		
	Seydisfiord	58.0	NE8	deszcz	7	—		
Austrja	Wien	63.0	N2	—n—	17	—	22	11
	Feldkirch							
	Innsbruck							
	Klagenfurt							
Czechosłowacja	Praha	63.0	SSE2	4	16	—		
	Eger (Cheb)							
	Hornauer							
	Stara Dala							
	Koszyce							
Węgry	Budapest							
	Szombathely							
	Szeged							
Hiszp.	Madrid							
	Corunna	70.0	NE2	0	17	—		
	Palma							
Włochy	Genoa							
	Firenze							
	Roma	60.3	N2	3	21	—		
	Napoli							
	Catania	61.4	E4	deszcz	22	—		
	Maddalena	58.9	W8	4	17	—		
	Palermo							
Bałkany	Belgrad							
	Bukarest	61.0	NW8	1	24	—		
	Sofja	61.3	ESE2	3	19	ślad	27	14
	Konstantynopol	61.0	E2	1	26	—		
	Athenes	62.4	SSE2	0	25	—		
Afryka	Malta							
	Tunis							
	Alger							
Stacje górskie	Sonnblick (3105)							
	Ingspitze (2964)							
	Säntis (2500)							

Spostrzeżenia pilotowe.

Stacja	Godz.	Wiatr dolny	500	1000	1500	2000	2500	3000	3500	4000	4500	5000	Temperatura dolnej chmury	Rodzaj chmury	Uwagi
Warszawa															
Poznań	6 go	WNW4	NW7	NW10	WNW8	W6	—	—	—	—	—	—	—	—	—

Dzisiejszy stan atmosfery w dniu 24.II-24 r. N.St.

Wysokie ciśnienie nad oceanem Lodowatym oraz nad Francją, Anglją i Niemcami, niskie nad Bałtykiem, Skandynawją i Rosją Północną. W Polsce zmiennie, chłodniej.

Wydawnictwo Państwowego Instytutu Meteorologicznego w Warszawie

Edition du soir [18 h. G.M.T.] — *24. VI. 24. N° 176.*

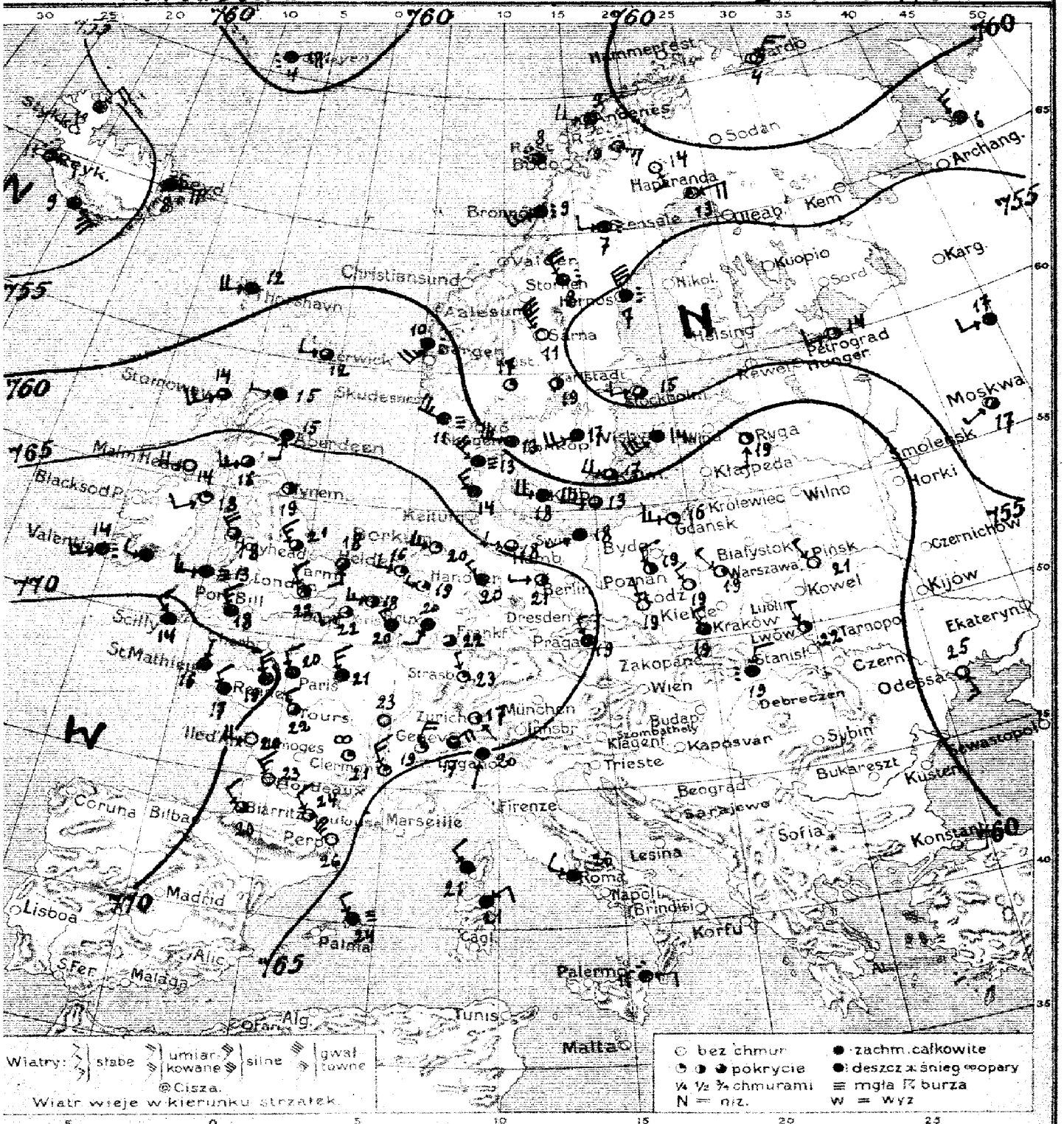

Warszawa. Depesze opadowe z dnia 24. VI. Wtorek *1924 r. 48 h. Rocznik V. N° 176.*

Przewidywany przebieg pogody w ciągu doby następnej

Wydano dnia ..... *1924 r. o godz.*

Spostrzeżenia meteorologiczne z dnia drugiego [illegible] r. 24 VI 24 h. [illegible]

	Stacja	Ciśnienie 700 mm+	Wiatr	Zachmurzenie	Temp. °C.	Opady mm.	Temp. Max.	Temp. Min.
Polska	Wilno							
	Prusk	63.3	NW2	0	21	0		
	Białystok							
	Brześć n/B							
	Kowierce							
	Warszawa	63.0	NW2	1	19	0		
	Łódź	64.1	NW4	3	17	0		
	Lublin							
	Lwów	62.7	NNW2	2	22	0		
	Zakopane							
	Kraków	63.7	NNW4	4	19	0		
	Cieszyn							
	Poznań	64.5	NNW4	2	19	0		
	Toruń	63.4	NNW4	1	19	0		
	Bydgoszcz							
	Chojnice							
	Tczew							
	Hel							
	Puck							
Bałtyk	Gdańsk	62.7	W6	1	16	0		
Anglia	Lerwick	67.8	W4	3	12	—		
	Stornoway	65.2	WSW8	3	14	—		
	Aberdeen	64.8	S2	4	15	0.1		
	Holy Head	67.8	NW8	3	14	0		
	Valentia	69.1	WSW6	deszcz	14	0.1		
	Scilly	70.5	NW4	4	14	0		
	Yarmouth	66.8	S4	3	18	—		
	Egmouth	66.3	cisza	2	19	0		
Hol.	Helder	67.0	W4	1	16	0		
	Vlissingen	67.9	WSW6	2	18	0		
Francja	Calais	67.9	SW4	1	15	—		
	St Brieuc	—	NW4	4	17	—		
	Paris	68.0	NNW6	4	21	—		
	Dijon	65.8	—	—	23	—		
	Rochefort	69.5	W8	0	20	—		
	Clermont	65.9	cisza	1	21	—		
	Biarritz	69.5	NW4	3	20	—		
	Rennes	70.1	NNW6	4	19	—		
	Strasbourg	65.9	NNW2	1	23	—		
Bel.	Bruxelles	67.6	NW4	4	20	—		
Niemcy	Aachen	66.8	SSW4	4	20	0		
	Borkum	65.5	W6	1	20	0		
	Hamburg	64.9	WNW4	3	18	0.3		
	Swinemünde	63.5	WSW2	4	18	0		
	Magdeburg	65.4	W2	2	21	0		
	Brüdingen	65.7	NW2	4	20	Ślad		
	Breslau	64.4	N1	0	17	0		
	Frankfurt n/M							
	München							
Szwajc.	Genève	65.4	NNE8	1	13	0		
	Zürich	67.6	SE1	1	17	0		
	Lugano	62.5	S1	4	20	0		
Dania	Hilleröhavn	62.0	W8	4	18	0		
	Skagen	58.8	W10	4	13	0		
	Hanstholm	60.7	WNW8	mgła	13	0		
	Blavandshuk	63.6	NW6	4	14	0		
	Hammerhus	61.9	W12	3	13	0		

	Stacja	Ciśnienie 700 mm+	Wiatr	Zachmurzenie	Temp. °C.	Opady mm.	Temp. Max.	Temp. Min.
Szwecja	Stockholm	54.9	W4	3	13	0.4		
	Hernösand	54.0	NNW12	deszcz	7	10		
	Haparanda	56.6	ENE8	1	13	0		
	Wisby	56.3	SW12	4	14	0		
	Karlstad	55.8	cisza	2	19	0		
	Sattilla	56.5	NW14	0	11	0		
	Jönköping	58.7	WSW8	4	17	0		
Norwegia	Vardö	64.3	NE6	1	4	0		
	Brønnö	58.8	SW8	deszcz	9	1		
	Valdøysund	59.4	W6	4	8	0		
	Lokalitetes	61.2	WNW10	mgła	11	Ślad		
Finlandja	Helsinki							
	Sortavala							
	Kuopio							
	Wasa							
	Sodankylä							
Rosja	Kalisz (Kalisz)	63.0	S2	1	19	—		
	[illegible]							
	[illegible]							
	Petrograd	57.9	WSW4	1	14	—		
	Moskwa	53.6	SW2	2	17	—		
	Odessa	59.5	SE6	0	25	—		
	Mezeń	57.0	WNW6	4	6	—		
Austrja	Jan Mayen	62.1	ENE10	deszcz	4	Ślad		
	Thorshavn	59.0	WSW8	4	12	0.1		
	Seydisfjord	55.9	E8	deszcz	8	—		
	Wien							
	Feldkirch							
	Innsbruck							
	Klagenfurt							
Czechosłowacja	Praha	63.0	WNW2	4	19	—		
	Eger (Cheb)							
	Diamant							
	Stara Data							
	Kasztyce	62.0	NNE4	deszcz	19	—		
Węgry	Budapest							
	Szombathely							
	Szeged							
Hiszp.	Madrid							
	Corunna							
	Palma							
Włochy	Genova							
	Livorno	—	NE4	4	27	—		
	Messina	—	E4	deszcz	11	—		
	Roma	—	WNW4	4	26	—		
	Napoli							
	Brindisi							
	Madonaiena							
	Palermo							
Bałkany	Belgrad							
	Bucuresti							
	Sofia							
	Konstantynopol							
	Athènes							
Malta	Malta							
Afryka	Tunis							
	Alger							
Stacje górskie	Sonnblick (3105)							
	Zugspitze (2964)							
	Säntis (2500)							

Spostrzeżenia pilotowe.

Stacja	Godz.	Wiatr dolny	500	1000	1500	2000	2500	3000	3500	4000	4500	5000	[illegible]	Rodzaj chmur	Uwagi
Warszawa															

Wydawnictwo Państwowego Instytutu Meteorologicznego w Warszawie

Édition du matin 7 h. G.M.T.I. 25.VI.24. N°177a

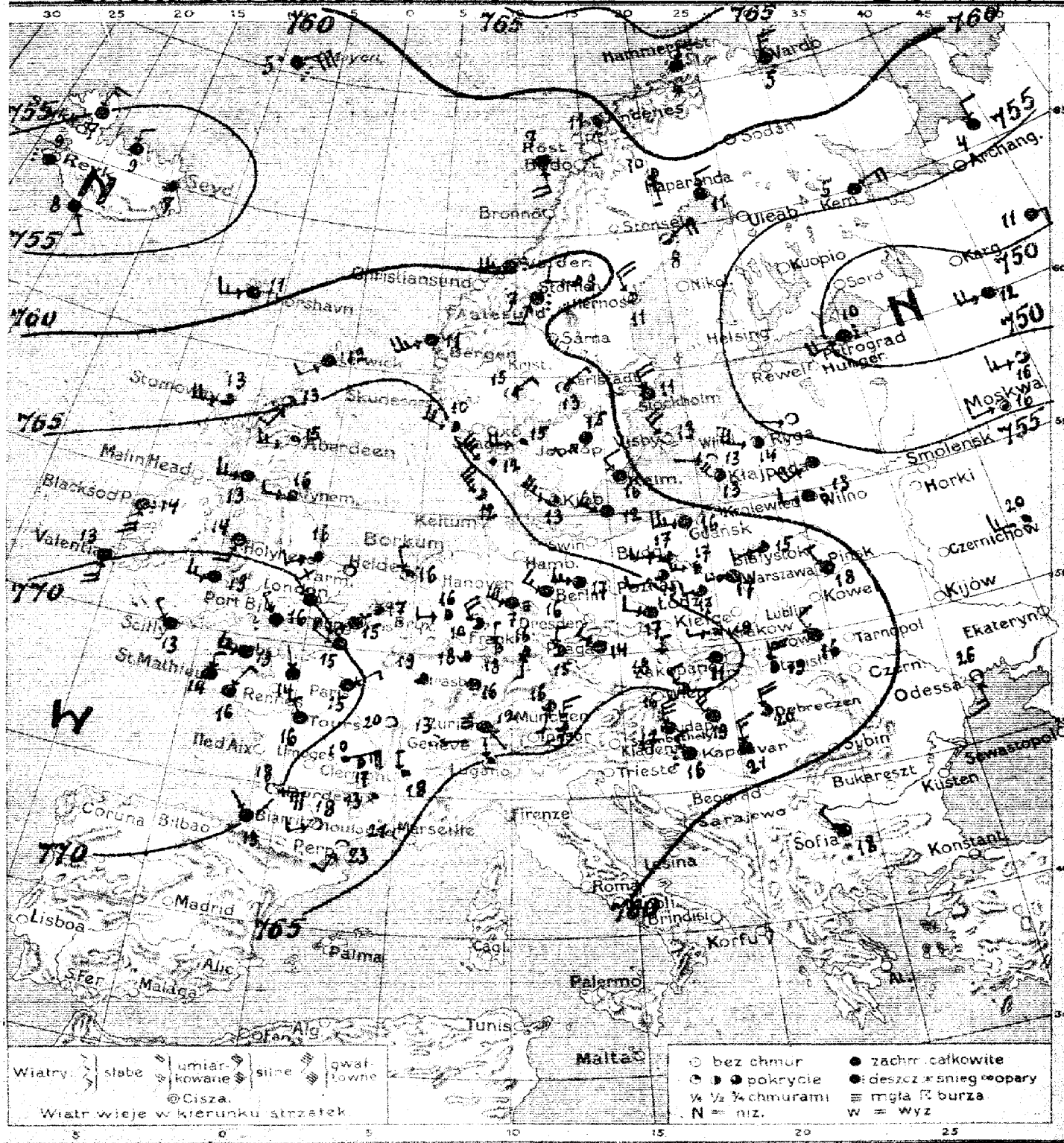

Warszawa. Mapa pogody z dnia 25. VI. Środa 1924 r. 7 rano. Rocznik V. N°177a.
Przewidywany przebieg pogody w ciągu doby następnej Dość pogodnie za wyjątkiem wschodu kraju, temperatura bez zmiany, słabe wiatry z kierunków zachodnich. W.N.

Wydano dnia 25. VI. 1924 r. o godz. 11 h.

Spostrzeżenia meteorologiczne z dnia dzisiejszego rano

	Stacja	Ciśnienie 700 mm+	Wiatr	Zachmurzenie	Temp. °C	Opady mm	Temp. Max	Temp. Min
Polska	Wilno	58.0	W4	deszcz	13	ślad	21	10
	Pińsk	61.6	NW2	2	18	0	25	–
	Białystok	61.7	WSW2	3	12	0	23	15
	Brześć n/B							
	Ekwarne							
	Warszawa	63.6	W2	4	17	0	22	10
	Łódź	64.5	W4	3	17	0	22	12
	Lublin							
	Lwów	64.4	NW1	4	16	0	26	13
	Zakopane	60.6	cisza	4	11	11	17	11
	Kraków	65.5	NE	1	19	0	21	15
	Oświęcim							
	Pocinan	64.6	WSW4	3	19	0	23	11
	Toruń	63.0	WSW6	2	17	0	–	12
	Bydgoszcz	63.6	W4	3	17	0	21	11
	Chojnice							
	Tczew							
	Hel							
	Puck							
	Gdańsk	62.1	W10	4	16	0	13	14
Anglia	Lerwick	62.8	SW6	4	12	–		
	Stornoway	64.1	WSW8	3	13	13		
	Aberdeen	65.8	WSW6	7	15	0		
	Holy Head	68.8	SSW6	4	14	–		
	Valentia	69.8	SSW8	4	13	ślad		
	Scilly	71.3	NW2	4	13	1		
	Yarmouth	68.7	–	–	–	–		
	Portsmouth	68.4	W4	2	16	0		
Holandia	Helder	69.2	NNW1	1	16	–		
	Vlissingen	68.5	SSW2	2	17	–		
Francja	Calais	69.0	SW2	4	15	–		
	Brest	71.8	N4	mgła	14	–		
	Paris	70.5	NE2	4	15	–		
	Lyon	67.9	NNW2	1	18	–		
	Bordeaux	69.3	E10	0	18	–		
	Clermont	68.2	cisza	2	17	–		
	Biarritz	69.9	NW1	4	19	–		
	Lorient	71.9	NNE2	4	16	–		
	Strasbourg	68.9	cisza	–	16	–		
Belgia	Bruxelles							
Niemcy	Aachen	69.5	W4	2	16	0	–	14
	Karlsruhe							
	Hamburg							
	Swinemünde							
	Berlin	65.8	W6	4	17	0	–	13
	Poznań	63.3	WNW6	4	16	0	–	14
	Breslau	65.4	WNW4	4	17	0	–	10
	Frankfurt n/M	68.3	N2	2	13	0	–	18
	München	68.3	SSW2	3	16	0	–	8
Austria	Monachium	70.8	NW3	3	13	0	–	–
Szwajcaria	Berno	69.1	E1	0	13	0	–	9
	Genewa	68.9	SE1	mgła	12	0	–	9
	Lugano	63.8	N1	1	–	–	–	–
Szwecja	Sztokholm	63.5	WNW8	3	13	0.6		
	Visby	60.7	WNW8	1	15	0		
	Haparanda	63.2	NW12	1	12	0		
	Karlstad	66.7	NW10	3	12	ślad		
	Upsala	62.6	WNW6	4	18	0		

	Stacja	Ciśnienie 700 mm+	Wiatr	Zachmurzenie	Temp. °C	Opady mm	Temp. Max	Temp. Min
Szwecja	Sztokholm	59.2	WNW8	4	11	0	–	5
	Härnösand	59.0	WNW8	3	11	2	5	8
	Haparanda	59.0	N4	4	11	0	–	–
	Wisby	59.5	NW3	0	13	0	–	5
	Karlstad	61.0	NE2	1	13	0	–	10
	Skarlien	61.0	SSW4	deszcz	7	2	12	4
	Jönköping	60.4	SW4	4	15	0	–	13
Norwegia	Arendals	59.5	SSE6	2	11	0		
	Utsire	62.3	SW10	3	11	2		
	Valdersund	59.6	WSW10	deszcz	9	3		
	Vardöhus	65.1	WNW6	2	10	–		
Finlandja	Helsinki							
	Seriavala							
	Kuopio							
	Wasa							
	Sodankylä							
Estonia	Reval	56.0	WNW8	2	14	0		
Inflanty	Libawa	58.3	WNW-	0	13	0		
	Dynaburg	56.7	SW8	4	–	0		
Rosja	Petrograd	49.3	WSW8	deszcz	10	–		
	Moskwa	50.8	W6	3	16	–		
	Mezeń	55.9	N4	4	4	–		
	Odessa	57.9	S6	0	26	–		
	Hein	57.3	ENE8	4	5	–		
	Jan Mayen	58.0	NE12	deszcz	5	ślad		
	Thorshavn	58.7	WSW8	4	14	–		
	Sandwig	53.4	cisza	3	7	–		
Austryja	Wien							
	Felakirch							
	Innsbruck							
	Klagenfurt							
Czechosłowacja	Praha	61.5	WNW4	4	14	0		
	Eger (Cheb)	67.7	N2	3	15	ślad	–	8
	Olomuniec	65.4	N2	0	18	0	–	11
	Stara Dala						–	
	Kasegg	62.4	NNE8	2	19	3	–	16
	Bratysława	64.8	NW4	3	16	0	–	15
Węgry	Budapeszt	61.6	NW6	4	19	–		
	Szombathely	62.4	N12	4	17	ślad	21	
	Szeged	60.7	N8	4	21	18	29	12
Hiszp.	Madrid							
	Coruna							
	Palma							
Włochy	Genowa							
	Florencja							
	Rzym							
	Neapol							
	Brindisi							
	Maddalena							
	Palermo							
Bałkany	Belgrad							
	Bukareszt							
	Sofja	59.3	NW2	4	18	–		
	Konstantynopol							
	Athenes							
	Malta							
Afryka	Tunis							
	Alger							
Stacje górskie	Sonnblick (3106)							
	Zugspitze (2964)							
	Säntis (2500)							

Spostrzeżenia pilotowe.

Stacja	Godz.	Wiatr	500	1000	1500	2000	2500	3000	3500	4000	4500	5000	Górna granica chmur	Rodzaj chmur	Uwagi

Ogólny stan atmosfery w dniu 25.IV 24 r. Nr 117

Depresja nad Rosją północno-zachodnią i północno-wschodnią, druga nad Lindafją, wyż barometryczny nad Europą południowo-zachodnią i nad morzem Barentsa. W Polsce dość pogodnie, temperatura w granicach od 13° w Wilnie do 19° w Krakowie, słabe wiatry z kierunków zachodnich.

Wydawnictwo Państwowego Instytutu Meteorologicznego w Warszawie

Edition du soir/18 h. C. M. T. 25 VI. 24. N° 1771

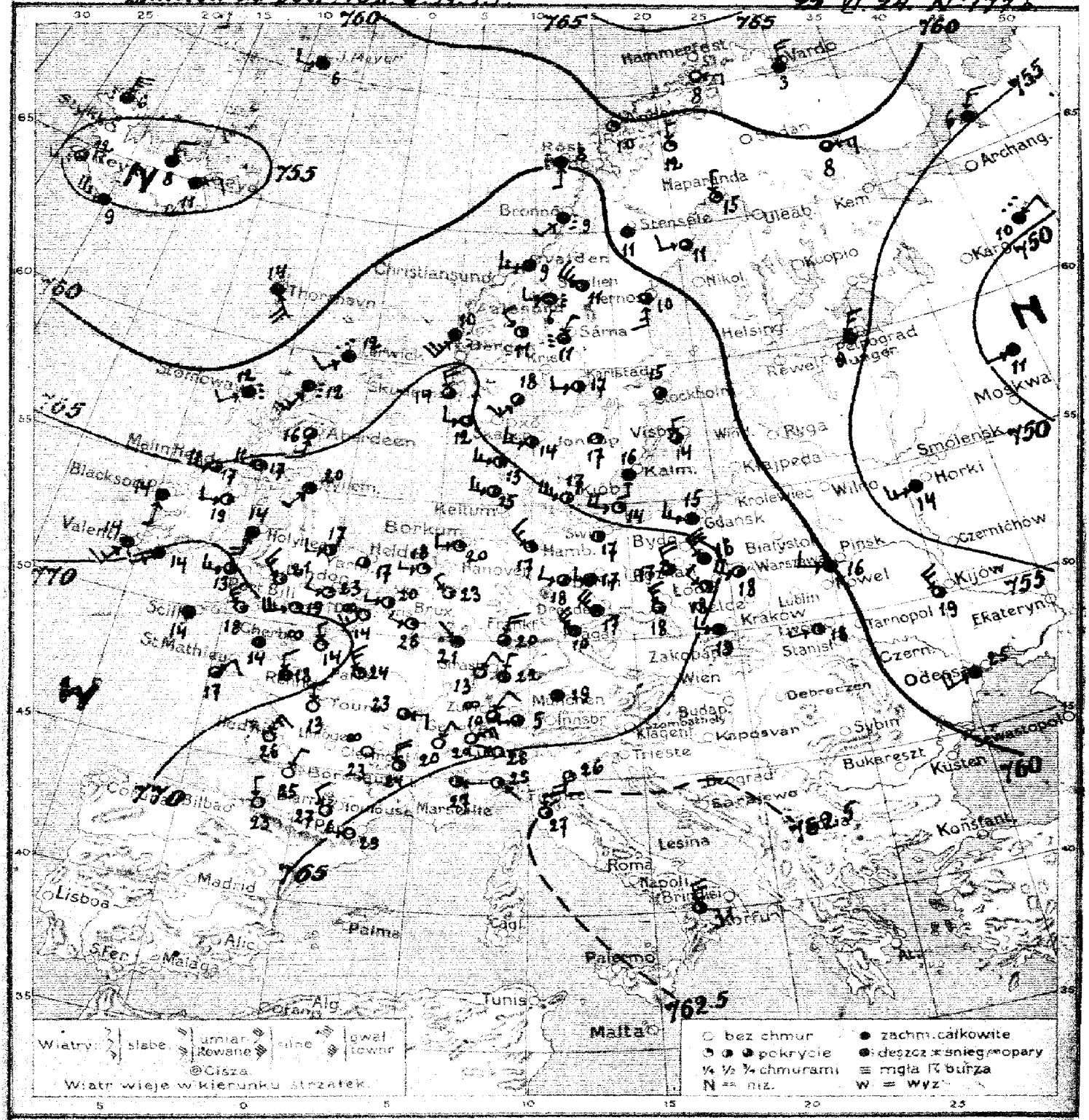

Warszawa. Depesze z dnia 25. VI. Środa 1924 r. o godz. 18 h. Rano. Rocznik V N°

Przewidywany przebieg pogody w ciągu doby następnej. N° 1771.

Wydano dnia *1924 r. o godz.*

Spostrzeżenia meteorologiczne z dnia dzisiejszego ~~wczoraj~~ r. 25.II-24 r. N 37/71

	Stacja	Ciśnienie 700 mm.	Wiatr	Zachmurzenie	Temp. °C.	Opady mm.	Temp. Max.	Temp. Min.
Polska	Wilno							
	Pińsk	60.2	WNW4	½	16			
	Białystok							
	Brześć n/B							
	Kowno							
	Warszawa	63.5	WNW3	2	18			
	Łódź	64.5	NE4	3	18			
	Lublin							
	Lwów	63.3	W2	2	18			
	Zakopane							
	Kraków	64.5	W4	4	19			
	Cieszyn							
	Poznań	65.4	NNW3	3	17			
	Toruń	65.6	NW2	4	16			
	Bydgoszcz							
	Chojnice							
	Tczew							
	Hel							
	Płock							
W	Gdańsk	64.1	W6	4	15			
Anglia	Lerwick	64.3	SW3	deszcz	12			
	Stornoway	62.4	SW4	—"—	12			
	Aberdeen	64.5	S6	3	16			
	Holy Head	69.3	SSW8	4	14			
	Valentia	69.7	SSW6	4	14			
	Scilly	71.6	cisza	4	14			
	Yarmouth	68.7	—"—	2	17			
	Plymouth	67.5	SW2	4	20			
Hol	Helder	69.1	W2	1	18			
	Vlissingen	69.4	W2	2	20			
Francja	Calais	69.7	SW6	mgła	14			
	Brest	71.0	NE4	1	17			
	Paris	68.9	NNW6	1	24			
	Dijon	67.2	E4	3	23			
	Ile d'Aix	68.8	NNE6	0	26			
	Clermont	66.5	cisza	opary	23			
	Biarritz	67.7	NNW2	0	23			
	Rennes	70.8	NNW4	4	18			
	Strasbourg	67.8	NE4	0	13			
Bel	Bruxelles	69.2	WNW2	1	22			
Niemcy	Magdeburg	68.3	WNW4	3	18			
	Borkum	69.0	W4	1	20			
	Hamburg	68.0	NW6	2	17			
	Swinemünde	65.8	WNW6	2	17			
	Berlin	67.7	W4	4	17			
	Dresden	64.6	WNW10	4	17			
	Breslau	65.7	NNW6	1	18			
	Frankfurt n/M	69.3	NNE6	3	20			
	München	68.6	cisza	4	13			
	Kłajpeda	63.2	N4	1	14			
	Genève	66.9	NNE4	0	20			
	Zürich	68.3	NE4	mgła	10			
	Lugano	62.8	WNW1	0	26			
	Kjöbenhavn	63.1	WNW10	2	17			
	Skagen	63.5	W6	2	14			
	Hanstholm	64.8	W6	2	13			
	Blaavandshuk	67.4	W6	2	15			
	Hammerhus	63.9	WNW8	1	14			

	Stacja	Ciśnienie 700 mm.	Wiatr	Zachmurzenie	Temp. °C.	Opady mm.	Temp. Max.	Temp. Min.
Szwecja	Stockholm	61.2	N2	2	15			
	Hernösand	61.1	S6	3	10			
	Haparanda	58.0	N2	1	15			
	Wisby	61.7	N4	3	14			
	Karlstad	61.5	W4	2	17			
	Storlien	63.4	W4	deszcz	6			
	Jönköping	62.1	cisza	1	17			
Norwegia	Andenes	60.1	—"—	1	10			
	Bronnö	60.6	SW4	deszcz	9			
	Valdersund	61.9	W6	4	9			
	Skudesnes	65.4	NNW3	3	14			
Finlandja	Helsinki							
	Sortavala							
	Kuopio							
	Wasa							
	Sodankylä							
Estonja	Tallin (Reval)							
	Dorpat							
	Frisand							
Rosja	Petrograd	55.7	N6	4	9			
	Moskwa							
	Horki	53.2	WSW6	4	14			
	Mohilew	60.1	NW6	3	19			
	Odessa	58.3	W8	4	25			
	Jan Mayen	57.7	WSW4	4	6			
	Thorshavn	58.4	SE8	4	13			
	Seydisfiord	53.5	NE4	4	11			
Austrja	Wien							
	Feldkirch							
	Innsbruck							
	Klagenfurt							
Czechosławacja	Praha							
	Eger (Cheb)							
	Ołomuniec							
	Stara Dala							
	Kosyce							
Węgry	Budapest							
	Szombathely							
	Szeged							
Hiszp.	Madrid							
	Coruna							
	Palma							
Włochy	Genowa							
	Firenze	62.4	N4	1	27			
	Torino	62.7	E1	1	27			
	Mediolan	63.4	SE1	1	25			
	Wenecja	62.6	SSW4	1	26			
	Parmanolo	60.3	N8	2	31			
	Maddalena							
	Palermo							
Bałkany	Belgrad							
	Bucuresti							
	Sofja							
	Konstantynopol							
	Athènes							
	Malta							
Stacje górskie Wyoki	Tunis							
	Alger							
	Sonnblick (3105)							
	Zugspitze (2964)							
	Säntis (2500)	70.3	WSW2	3	5			

Spostrzeżenia pilotowe.

Stacja	Godz.	Wiatr dolny	500	1000	1500	2000	2500	3000	3500	4000	4500	5000	Zmiana wiatru	Zmiana temp.	Uwagi
Warszawa															

Wydawnictwo Państwowego Instytutu Meteorologicznego w Warszawie

Édition du matin [7 h. G.M.T.] — *26. VI. 24. № 178a*

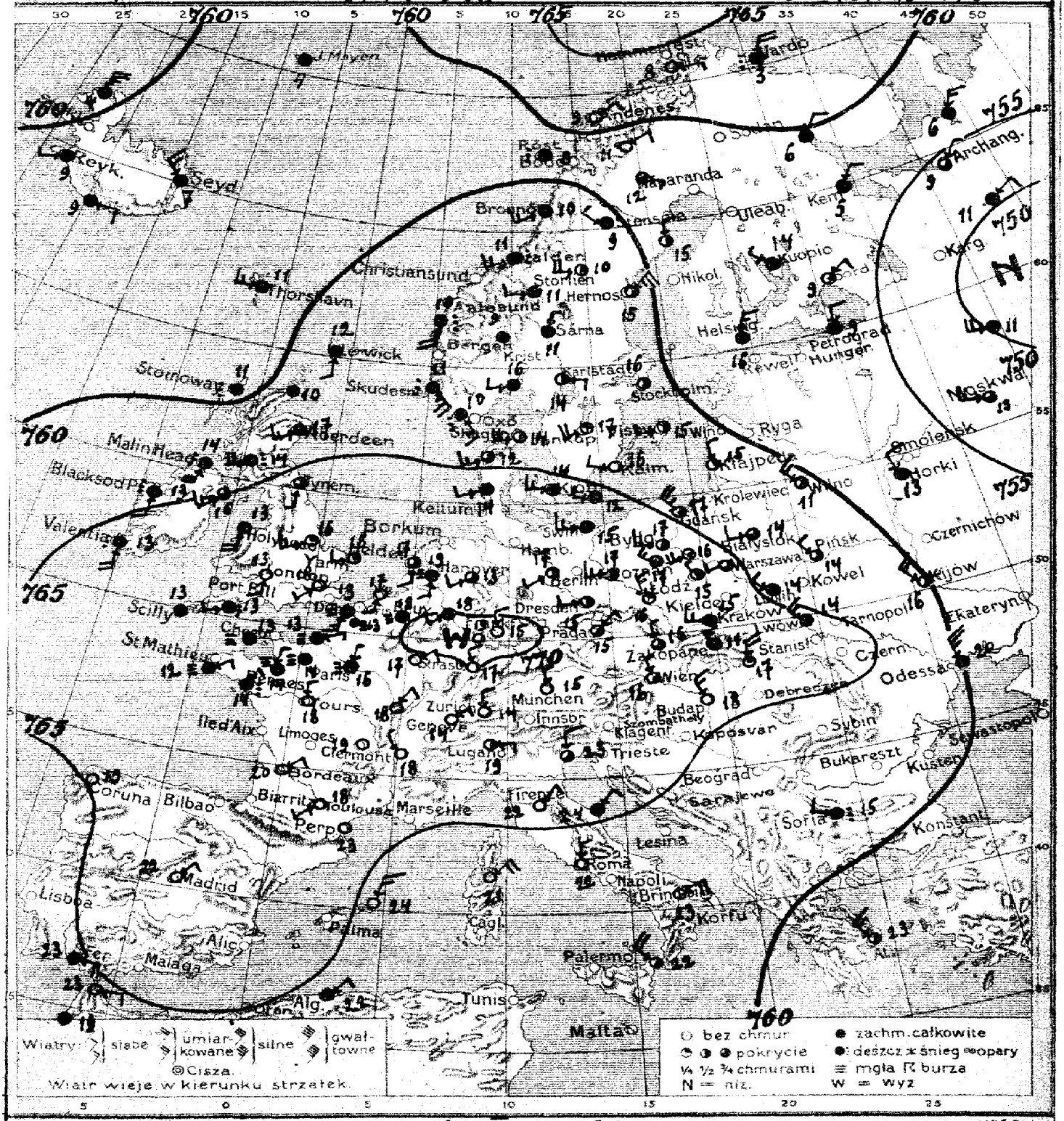

Warszawa. Mapa pogody z dnia **26. VI. Czwartek** *1924 r. 7 rano. Rocznik V. №178a*

Przewidywany przebieg pogody w ciągu doby następnej: **Pogodniej i cieplej, słabe wiatry południowo-zachodnie.**

L. B.

Wydano dnia **26. VI.** *1924 r. o godz.* **11 h. 30 m.**

Spostrzeżenia meteorologiczne z dnia dzisiejszego rano

	Stacja	Ciśnienie 700 mm+	Wiatr	Zachmurzenie	Temp. °C	Opady mm	Temp Max.	Temp Min.
Polska	Wilno	61.6	NW3	3	11	5	11	8
	Pińsk	63.1	NW4	3	14	0.2	—	—
	Białystok	63.1	W4	3	14	Ślad	20	11
	Brześć n/B							
	Kowel							
	Warszawa	65.1	WSW4	3	16	0	22	13
	Łódź	66.8	NW4	2	15	0	22	12
	Lublin	64.7	WNW2	4	14	0	22	13
	Lwów	66.0	NW6	4	14	0	21	12
	Lwów-Pekl.	—	NW4	4	14	0	21	13
	Zakopane	68.8	NW6	4	11	0.1	16	10
	Kraków	67.7	W6	4	15	0	22	13
	Cieszyn							
	Poznań	67.9	WNW6	4	17	0	21	9
	Toruń							
	Bydgoszcz	66.4	WSW6	2	17	0	20	11
	Chojnice							
	Toruń							
	Hel							
	Puck							
Bałtyk	Gdańsk	64.4	WNW10	1	17	0	17	10
Anglia	Lerwick	61.0	S2	4	12	Ślad		
	Stornoway	59.6	cisza	deszcz	11	16		
	Aberdeen	61.8	SW6	4	17	0		
	Hally Head	67.3	S8	4	13	Ślad		
	Valentia	67.2	S8	deszcz	13	0.5		
	Scilly	69.4	cisza	4	13	0.4		
	Yarmouth	67.8	W4	1	18	0		
	Bynemouth	65.9	SSW2	3	12	0		
Holandia	Helder	68.1	S4	3	17	0		
	Vlissingen	67.2	SSW4	0	17	0		
Francja	Calais	69.1	SSW6	mgła	13	0	—	12
	Brest	69.6	ENE2	—"—	12	0	—	12
	Paris	69.7	NNE2	—"—	16	0	—	13
	Dijon	68.5	NE4	0	18	0	—	13
	Perpignan	65.5	cisza	0	23	0	—	—
	Clerkmont	67.2	—"—	0	19	0	—	11
	Nantes	69.8	N2	0	18	0	—	—
	Rennes	69.9	NNE2	mgła	14	Ślad	—	12
Niemcy	Strasbourg	69.6	NNW4	0	17	0	—	10
Bel	Bruxelles	70.0	cisza	mgła	18	0	—	—
	Magdeburg	69.5	SW4	2	17	0	—	10
	Borkum							
	Hamburg							
	Swinemünde	66.6	W6	4	15	0	—	11
	Berlin							
	Dresden	69.6	W4	2	15	0	—	11
	Kreslau	68.0	NNW6	1	15	0	—	9
	Frankfurt SM	70.3	NNW4	0	15	0	—	—
	Münchem	69.1	N2	0	15	0	—	9
	Memel	64.2	NNW2	1	15	0	—	—
	Berlin	68.0	NE2	0	14	0		
	Zürich	68.7	N4	0	14	0		
	Lugano	67.8	E1	2	19	0		
Szwecja	Kjöbenhavn	66.8	W6	4	14	0		
	Skagen	63.4	WSW2	2	14	0		
	Sandshlm	64.3	SW6	3	12	0		
	Haparanda	58.0	WSW2	4	14	0		
	Jammerfors	65.6	W4	4	18	0		

	Stacja	Ciśnienie 700 mm+	Wiatr	Zachmurzenie	Temp. °C	Opady mm	Temp Max.	Temp Min.
Szwecja	Stockholm	60.8	cisza	2	16	0		
	Hernösand	60.2	NE10	2	15	0		
	Happaranda	60.0	WNW4	4	9	0.2		
	Wisby	62.1	WNW4	2	15	0.5		
	Karlstad	61.3	E2	2	14	0		
	Storlien	61.0	W2	4	11	5		
	Jönköping	63.3	SW3	1	17	0		
Norwegja	Andenes	60.3	NE2	0	9	0		
	Bronnö	60.8	SW6	deszcz	10	3		
	Veltlevaund	60.3	SW6	—"—	11	0.1		
	Skudesnes	62.0	SE10	—"—	14	9		
Finlandja	Helsinki	59.2	NNE6	4	16	0	—	9
	Sortavala	57.4	NE2	1	9	ślad	—	11
	Kuopio	58.9	WNW2	4	14	0	—	—
	Wasa							
	Sodankylö							
Estonia	Tallin (Reval)							
	Dorpat							
	Pilsand							
Rosja	Petrograd	57.0	N4	4	9	3		
	Moskwa	58.0	NW4	4	11	0		
	Jarosław	50.1	W8	4	11	0		
	Odessa	50.1	NNW10	4	20	0		
	Kijów	60.9	NW6	2	16	0		
	Jan Mayen	55.5	cisza	4	4	—		
	Thorshavn	58.8	W6	4	11	—		
	Seydisfiord	58.4	NW6	4	2	—		
Austrja	Wiedeń	68.4	NNW2	1	16	0	22	15
	Pelgkirch							
	Innsbruck							
	Klagenfurt							
Czechosłowacja	Praha	69.7	NE2	2	15	—		
	Eger (Cheb)							
	Olomouc	67.2	N2	3	16	0	—	11
	Stara Dala							
	Nosegre							
Węgry	Budapest	65.1	NW6	0	18	—		
	Szombathely							
	Szeged							
Hiszp.	Madrid	58.7	NE2	0	22	—		
	Coruna	65.0	cisza	0	19	—		
	S Fernando	65.0	E8	4	23	—		
Włochy	Genova							
	Firenze							
	Ancona	65.6	NE2	4	24	0		
	Roma	64.0	NNE1	0	22	0		
	Mesyzina	62.5	WNW8	2	22	1		
	Palermo	61.4	ENE3	0	23	0		
	Maddalena	62.8	NE3	0	21	0		
	Wenezja	66.4	N4	3	23	0		
Bałkany	Belgrad							
	Bucuresti							
	Sofja	61.4	WNW4	deszcz	15	31	21	13
	Konstantynopol							
	Athènes	58.1	NW6	3	23	—		
	Malta							
Afryka	Tunisbat	63.0	cisza	4	12	—		
	Alger	65.0	NE4	4	22	—		
Stacje górskie	Semblitck (3165)							
	Ingspitze (2964)	36.5	N4	1	1	9	—	2
	Santis (2500)	69.5	ENE1	1	6	0		

Spostrzeżenia pilotowe.

Stacja	Godz.	Wiatr dolny	500	1000	1500	2000	2500	3000	3500	4000	4500	5000	Zjawiska atmosferyczne	Podstawa chmur	Uwagi
Warszawa	6.22	WSW4	WNW8	NW8	NW9	—	—	—	—	—	—	—	—	—	—
Poznań	6.22	WNW6	NNW8	NW11	NW13	NW12	—	—	—	—	—	—	—	—	—

Ogólny stan atmosfery w dniu 26.VI-24 r. № 2178.
Obszar wysokiego ciśnienia nad kontynentem Europejskim oraz na dalekiej północy. W Polsce ciepło, temperatura od 11° do 17° wiatry zachodnie.

Wydawnictwo Państwowego Instytutu Meteorologicznego w Warszawie

Méridien du soir [18 h. G.C.T.] — *26. VI. 24. N = 178 b.*

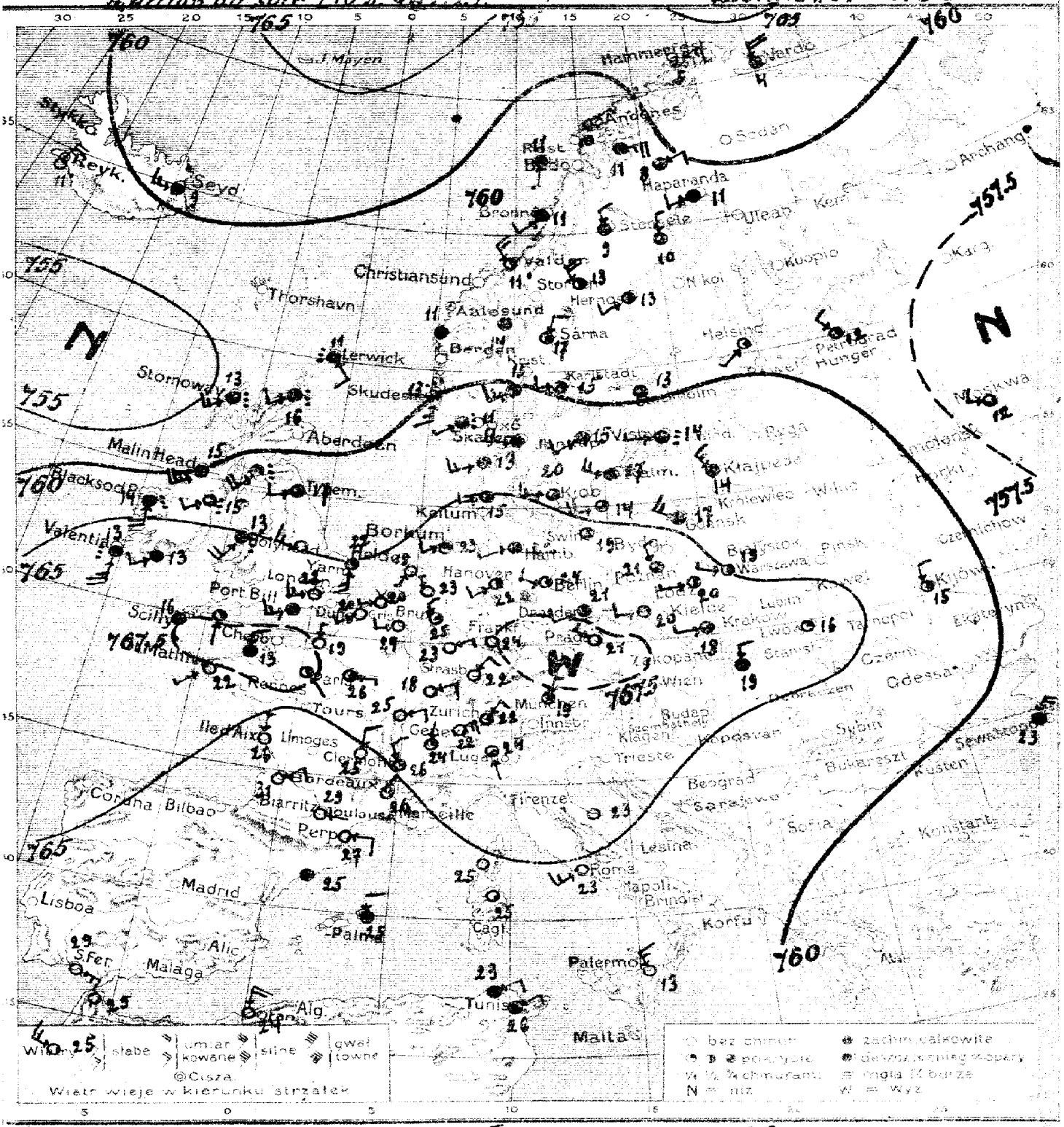

Warszawa Wyroby — *dnia 26. VI. Czwartek 1924 r. 18 h.*

Przewidywany przebieg pogody w ciągu doby następnej

N = 178 b.

Wydano dnia — *1924 r. o godz.*

Spostrzeżenia meteorologiczne z dnia dzisiejszego rano godz. 26. VI 24h

Stacja	Ciśnienie 700 mm+	Wiatr	Zachmurzenie	Temp. °C.	Opady mm.	Temp. Max.	Temp. Min.
Polska							
Wilno							
Prisk							
Białystok							
Brześć n/B							
Kiszyniec							
Warszawa	64.8	WNW2	1	19			
Łódź	66.1	W2	2	20			
Lublin							
Lwów	68.1	cisza	1	16			
Zakopane							
Kraków	67.3	W2	3	18			
Oświęcim							
Poznań	66.1	NNW4	3	21			
Toruń	64.9	NNW3	1	15			
Bydgoszcz							
Chojnice							
Tczew							
Hel							
Płock							
Gdańsk	64.6	WNW6	4	17			
Anglia W.							
Lerwick	57.6	SE4	deszcz	11			
Stornoway	55.7	SW6	-"-	13			
Londyn	66.0	WSW6	0	22			
Holy Head	65.1	SSW3	deszcz	13			
Valentia	65.2	S1e	-"-	13			
Scilly	67.5	cisza	4	16			
Yarmouth	65.0	S6	1	22			
Bournemouth	63.0	WSW4	4	17			
Niemcy Płn.							
Helder	65.9	SSW2	0	19			
Utrecht	66.8	NSW2	0	20			
Francja							
Cherbourg	66.5	SW2	1	20			
St. Michiel	67.0	SW2	0	22			
Paris	66.3	E2	2	26			
Dijon	65.0	ENE4	0	25			
Ile d'Aix	64.1	N2	0	26			
Clermont	64.7	N1	0	25			
Perpignan	64.6	E4	0	27			
Bordeaux	63.9	NE4	0	31			
Strasbourg	66.9	NE4	0	22			
Belgia							
Bruxelles	66.5	W4	0	24			
Niemcy							
Keitum							
Bockum	66.3	WSW4	0	23			
Hamburg	66.3	WSW2	3	22			
Swinemunde	65.4	cisza	2	19			
Magdeburg	66.9	NNW4	1	24			
Dresden	67.2	WSW4	2	21			
Breslau	66.4	W4	1	20			
Frankfurt n/M	67.5	cisza	0	24			
München	69.3	NNE2	2	19			
Bajonda	64.2	NW6	4	14			
Szwajcaria							
Genewa	66.4	NNE1	1	24			
Zürich	67.0	NE4	1	22			
Lugano	65.0	SSE1	3	24			
Austro-Węgry							
Hermannstadt	63.9	W6	3	20			
Arad	67.2	W8	4	14			
Szegedyn	67.3	WSW6	4	13			
Budapeszt	64.9	NSW4	2	15			
Szombathely	64.5	WSW8	3	14			

Stacja	Ciśnienie 700 mm+	Wiatr	Zachmurzenie	Temp. °C.	Opady mm.	Temp. Max.	Temp. M
Szwecja							
Stockholm	53.7	cisza	4	13			
Hernösand	58.0	SW4	2	13			
Haparanda	59.9	WSW4	4	11			
Wisby	61.5	W2	deszcz	14			
Karlstad	59.9	W4	4	15			
Bratfurnor	62.2	WNW6	deszcz	17			
Jönköping	60.9	SW4	4	15			
Norwegia							
Andenes	59.4	NE2	1	10			
Bronnö	60.3	SW4	4	11			
Vadersund	59.8	NW4	4	11			
Skudesnes	59.9	S6	deszcz	13			
Finlandja							
Helsinki	58.7	SW2	—	—			
Sortavala							
Kuopio							
Wasa							
Sodankylä							
Estonja							
Tallin (Reval)							
Dorpat							
Pilsand							
Rosja							
Petrograd	58.5	NW4	2	12			
Moskwa	56.0	WNW4	3	12			
Kijów	62.0	N4	2	15			
Sebastopol	58.3	NE8	4	23			
Jan Mayen							
Thorshavn							
Seydisfjord	60.0	W6	4	9			
Austro-Węgry							
Wien							
Feldkirch							
Innsbruck							
Klagenfurt							
Czechosłowacja							
Praha	67.6	WNW2	0	21			
Liger (Thet)							
Oravany							
Skara Dala							
Kosyce	66.0	N4	4	19			
Węgry							
Budapest							
Szombathely							
Szeged							
Hiszp.							
Madryt							
Coruna							
S. Fernando	64.0	E6	0	29			
Włochy							
Genewa							
Florencja							
Genova	66.0	cisza	0	23			
Roma	64.0	SW6	0	23			
Messina	64.0	NNW6	0	13			
Brindisi							
Maddalena							
Palermo							
Bałkany							
Belgrad							
Bucuresti							
Sofja							
Konstantynopol							
Athenes							
Malta							
Afryka							
Tunis	64.9	NE2	4	26			
Oran	63.0	N8	0	24			
Stacje górskie							
Sonnblick (3105)							
Zugspitze (2964)							
Säntis (2500)							

Spostrzeżenia pilotowe.

Stacja	Godz. obserwacji	500	1000	1500	2000	2500	3000	3500	4000	4500	5000	Prędkość wiatru w km/h	Kierunek wiatru	Uwagi

Wydawnictwo Państwowego Instytutu Meteorologicznego w Warszawie

Édition du matin [7 h. G.M.T.] 27. VI. 24. N: 179

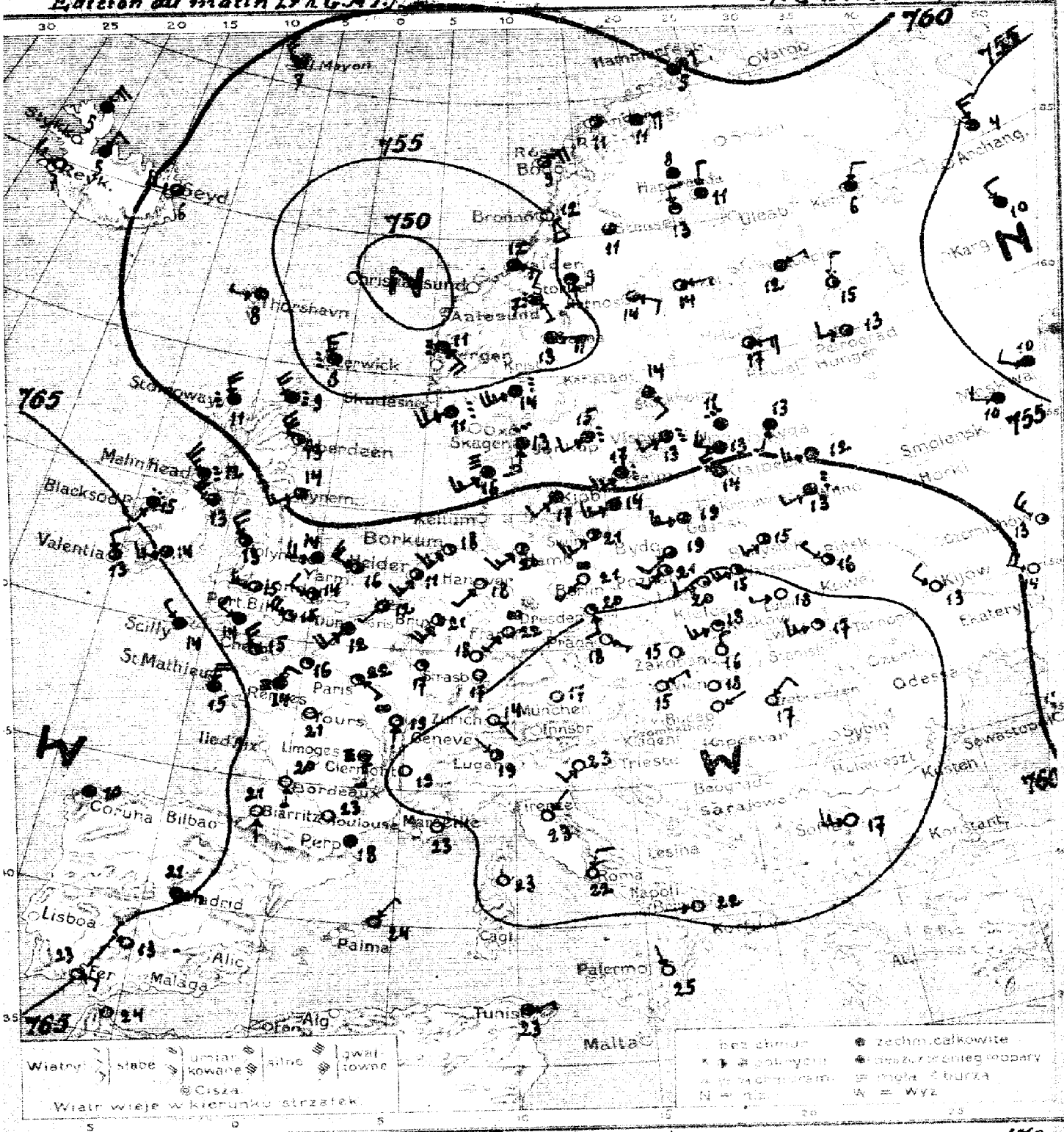

Warszawa. Mapa pogody z dnia 27.VI. Piątek. *N: 179*

Przewidywany przebieg pogody w ciągu doby następnej **naogół dość pogodnie, wzrost temperatury, wiatry słabe z południa. Skłonność do burz i przejściowych ulew.**

SHB.

Wydano dnia 27. VI *1924 r. o godz.* 11½

Spostrzeżenia meteorologiczne z dnia dzisiejszego rano: 27. VI. 24 r. № 179 a.

Stacja	Ciśnienie 700 mm.	Wiatr	Zachmurzenie	Temp. °C.	Opady mm.	Temp. Max.	Temp. Min.
Wilno	60.5	WSW4	deszcz	13	1	17	11
Pińsk	63.1	NW2	3	16	0	21	-
Białystok	62.6	WSW4	3	15	0	20	11
Brześć n/B							
Kowel							
Warszawa	64.5	WSW6	2	15	0	21	16
Łódź	65.4	WNW4	2	18	0	22	12
Lublin	63.6	W2	0	18	0	21	11
Lwów	65.8	W6	1	17	0	18	9
Lwów-Pol.	-	WSW4	1	18	0	18	11
Tarnopol	66.8	N4	1	16	0	16	5
Kraków	66.5	WSW6	1	18	0	20	10
Przemyśl							
Poznań	64.8	SW4	1	21	0	25	10
Toruń							
Bydgoszcz	63.8	SW4	2	19	0	23	11
Chojnice							
Łeba							
Hel							
Płock							
Ustka	62.0	W6	3	19	0	20	13
Terijoki	53.3	NNW6	deszcz	8	-		
Sztokholm	58.9	NNW8	—"—	11	4		
Mariehamn	57.3	NW12	2	13	0		
Hanko Udd	63.8	NW8	3	13	5		
Helsingfors	66.9	NNW4	3	13	4		
Björneborg	66.2	NW2	4	14	0		
Torneå	62.5	WNW6	3	16	0		
Haparanda	59.4	WSW6	3	14	0		
Oxelösund	61.3	SSW6	2	11	0		
Visingsö	63.0	SSW2	2	12	0		
Calais	63.5	SW8	mgła	12	0.2		11
Brest	65.5	N8	4	15	0		12
Paryż	64.2	SE2	1	22	0		14
Dieppe	64.1	S1	opary	19	0		11
Tours	63.6	cisza	0	21	0		
Clermont	64.1	S2	mgła	-	-		
Biarritz	64.3	SSE16	0	21	0		14
Nantes	64.5	NNE4	4	14	0		14
Cherbourg	64.9	cisza	0	17	0		9
Perpignan	65.2	—"—	4	18	0		-
Grudziądz	63.6	SSW2	mgła	22	0		15
Poznań	60.9	SW6	2	18	0	-	18
Stettin	61.8	SW6	3	20	0	-	16
Swinemünde	61.7	SW6	3	21	0		15
Berlin	63.6	SW2	mgła	21	0		16
Dortmund	65.1	SSE4	1	20	0		11
Frankfurt	65.2	W4	1	20	0		11
Aachen							
Münster	65.5	cisza	0	17	0		7
Memel	61.0	NW6	4	14	4		-
Nidden							
Libau	66.0	SE1	0	14	-		
Windau	67.1	NW1	3	19			
Riga	60.4	SW4	4	17	Ślad		
Skagen	55.7	S6	deszcz	13	-		
Kopenhaga	56.3	WSW6	mgła	16	-		
Kopenhaga-Osb.							
Kopenhaga-Obs.	60.9	WSW6	4	14	0		

Stacja	Ciśnienie 700 mm+	Wiatr	Zachmurzenie	Temp. °C	Opady mm.	Temp. Max.	Temp. Min.
Stockholm	57.2	SE4	4	14	0.3		
Hernösand	57.2	ESE4	3	14	0		
Haparanda	58.4	N2	4	11	0		
Visby	58.3	WSW4	deszcz	13	6		
Kalmar	59.5	SW6	—"—	17	1		
Skarlen	54.5	SE2	—"—	7	4		
Jönköping	58.0	SW4	—"—	15	0.3		
Aalesund	58.5	cisza	3	11	0		
Bergen	56.0	SE6	0	12	0		
Stadtlandet	52.6	ESE6	2	12	Ślad		
Bodø	57.0	NE6	2	9	-		
Helsinki	57.9	NW6	2	17	0		8
Seitajoki	57.4	N2	3	11	-		
Kuopio	55.2	ENE2	4	12	Ślad		
Wasa	57.8	E2	1	14	0		8
Nystadt							
Libawa	58.6	WNW6	4	13	6		
Hatarera	58.2	W6	4	12	3		
Riksgränsen							
Petersburg	56.8	W4	1	13	0		
Moskwa	56.6	WNW4	4	10	0		
Kijów	63.1	NW4	1	13	0		
Sebastopol	59.6	NE14	1	19	2		
Kem	56.8	NNE4	4	6	0		
Kem Zawisza	59.4	NW6	4	7	0		
Thorshavn	55.7	W2	4	8	0		
Seydisfjord	59.1	W6	3	6	-		
Wien	67.4	ENE2	0	15			
Feldkirch							
Lunz-Seebach							
Klagenfurt							
Prag	66.0	ESE2	0	18			
Lysá (Tatry)							
Ołomuniec	66.4	cisza	0	15			
Stará Ďala							
Hlasiny							
Budapeszt	66.8	NE	—				
Szombathely							
Debreczen	67.6	NE4	0	17	0	24	12
Vadasd	65.0	E2	4	21	-		
Cserna	67.0	cisza	4	10	-		
Fiume	65.0	E4	0	23	-		
Gyöngyös	66.0	E1	0	22	-		
Kiseczk	65.0	NNE1	0	23	-		
Taranto	65.0	W1	0	22	-		
Rzym							
Messina	64.0	NNW1	0	25	-		
Reggio-Calle	65.0	N4	0	22	-		
Syrakuzy							
Palermo							
Belgrad							
Banja St.							
Sofja	65.2	N6	0	17	1	20	10
Konstantynopol							
Ateny							
Malta							
Tunis	65.0	ENE2	4	23			
Tanger	64.0	cisza	0	24			
Santander (Mad.)							
Biarritz (Paryż)							
Zakopane (Zdój)							

Spostrzeżenia pilotowe.

Stacja	Ciśnienie	Kierunek	500	1000	1500	2000	2500	3000	3500	4000	4500	5000	Termika dnia dzisiej.	Termika dnia wczor.	Uwagi
Poznań	6h	SW4	W9	NNW8	NNW8	-	-								

№ 179 a

Ogólny stan atmosfery w dniu 27. VI. 24 r.

Wysokie ciśnienie nad Europą zachodnią, południową i środkową; niskie nad morzem Północnem i Skandynawją. W Polsce dość pogodnie, sucho.

Wydawnictwo Państwowego Instytutu Meteorologicznego w Warszawie

L'édition du soir [18h. G.M.T.] — *27. VI. 24. N° 179 b.*

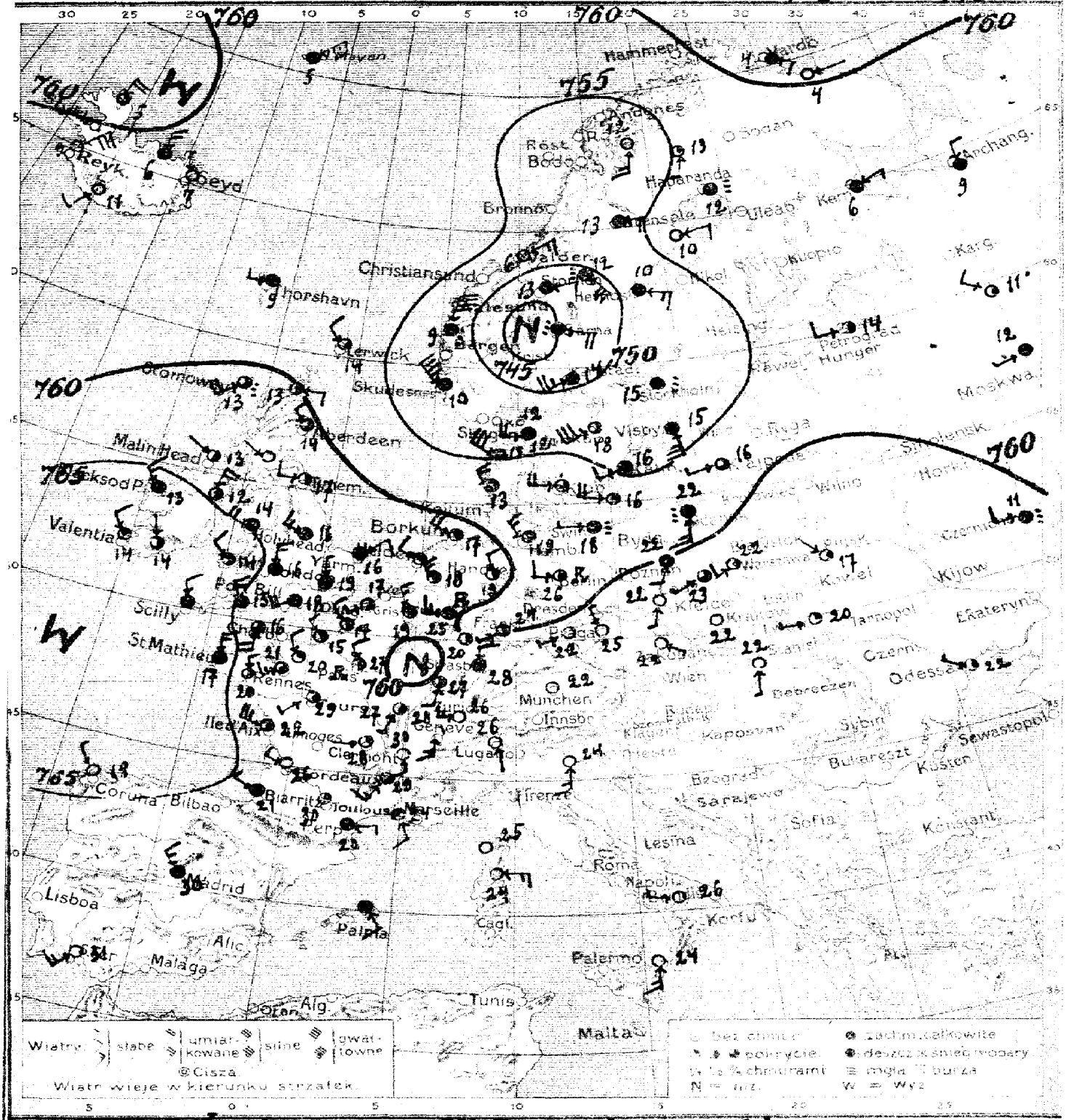

Wydano dnia *1924 r. o godz.*

Izobary *Wiatry* *Wartości* *z dnia* 27. VI. Piątek *1924 r. o godz.* 18h *Temperatura*

Przewidywany przebieg pogody w ciągu doby następnej

N° 179 b.

Spostrzeżenia meteorologiczne z dnia dzisiejszego rano o godz. 7 h. z. - 24 gr. № 1732

	Stacja	Ciśnienie 100 mm.	Wiatr	Zachmurzenie	Temp. °C	Opady mm.	Temp. Max	Temp. Min
Polska	Wilno							
	Płock	62.7	NW1	1	17	0		
	Dubystud							
	Brześć							
	Ostrołęka							
	Warszawa	61.3	SW4	1	22	0		
	Łódź	61.8	SW2	3	23	0		
	Lublin							
	Lwów	64.1	W2	1	20	0		
	Zakopane							
	Kraków	62.8	cisza	0	22	0		
	Oświęcim							
	Poznań	60.3	SSW4	4	22	0		
	Toruń							
	Bydgoszcz							
	Chojnice							
	Tczew							
	Hel							
	Puck							
	Gdańsk	57.8	S3	deszcz	22	ślad		
Anglia	Lerwick	58.1	NW4	1	14	0.3		
	Stornoway	60.2	SW3	deszcz	13	1		
	Aberdeen	60.5	NW4	3	14	2		
	Holy Head	64.9	WNW3	4	14	0		
	Valentia	63.1	NW4	1	14	0		
	Scilly	65.2	NNW4	4	14	0		
	Yarmouth	63.3	NW4	4	16	–		
	Plymouth	61.5	W4	2	12	0		
Hol.	Helder	62.4	WNW6	2	15	0		
	Vlissingen							
Francja	Cap Gris Nez	62.1	SW2	3	13	–		
	St. Benoît	65.3	N6	4	17	–		
	Paris	60.8	NNW4	burza	27	–		
	Dijon	61.0	SSW2	2	27	–		
	Havre-de-Grâce	62.9	W1	2	22	–		
	Clermont	60.4	W1	1	28	–		
	Bagneres	64.1	WNW2	4	21	–		
	Rennes	63.4	SW3	1	21	–		
	Strasbourg	60.8	N4	4	28	–		
Bel.	Bruxelles	61.6	NNW6	2	19	0		
Niemcy	Aachen	60.6	W2	burza	25	0		
	Borkum	61.4	WNW3	2	17	0		
	Hamburg	58.8	NW4	2	19	0		
	Swinemünde	56.8	W2	deszcz	18	–		
	Magdeburg	58.9	W4	burza	26	0		
	Ludwigsburg	60.7	NNW4	2	19	0		
	Breslau	60.8	S2	0	22	0		
	Frankfurt n/M	60.3	WSW2	2	24	0		
	Münchberg	61.6	cisza	0	22	0		
	Königsberg	58.6	WSW2	3	16	0		
	Memel	62.6	S6	0	23	0		
	Danzig							
	Memel	62.5	SSE1	0	26	1		
	Kopenhaga	57.5	W3	3	18	ślad		
	Skagen	58.3	W3	4	12	0.2		
	Hanstholm	56.5	WNW2	4	12	ślad		
	Thorshavn	57.0	NW3	4	13	0		
	Christiansund	56.5	W3	1	16	0		

	Stacja	Ciśnienie 100 mm.	Wiatr	Zachmurzenie	Temp. °C	Opady mm.	Temp. Max	Temp. Min
Szwecja	Stockholm	57.1	cisza	deszcz	15	4		
	Hernösand	53.4	ESE6	4	10	0		
	Haparanda	56.7	cisza	deszcz	12	0		
	Wisby	53.1	SSE2	4	15	1		
	Karlstad	49.9	SW2	4	14	9		
	Starbien	46.7	E2	deszcz	13	1		
	Jonkoping	53.0	SW2	3	12	4		
Norwegia	Vardö	60.0	ESE4	4	4	–		
	Bergen	50.3	N6	deszcz	9	–		
	Tydalsmund	—	NE6	0	6	–		
	Skudesnes	53.4	NW2	deszcz	10	–		
Finlandja	Helsingfors							
	Sortavala							
	Kuopio							
	Wasa							
	Sodankylä							
Estonia	Tallin (Reval)							
	Dorpat							
	Pilsand							
Rosja	Petrograd	56.6	W4	2	14	–		
	Moskwa	60.3	W4	deszcz	11	–		
	Wołogda	55.0	WNW4	1	11	–		
	Odessa	63.1	WNW2	1	22	–		
	Archangielsk	55.3	N2	4	9	–		
	Jan Mayen	58.6	NW2	4	5	–		
	Thorshavn	57.8	WNW4	4	9	0		
	Seydisfiord	58.2	NW2	0	7	–		
Austro-Węgry	Wiedeń							
	Feldkirch							
	Innsbruck							
	Klagenfurt							
	Praha	60.8	NW2	0	25	0		
	Kopr (Cheb)	60.8	WSW2	0	22	0		
	Hermanice	61.5	SE2	0	22	0		
	Stará Ďala							
	Hawryż	62.1	S2	0	22	0		
Węgry	Budapest							
	Szombathely							
	Szeged							
Hiszp.	Madrid	60.8	NW6	4	30			
	Corunna	55.0	NW2	4	28			
	Mahon	64.0	SE4	4	–			
Włochy	Genua							
	Piacenza							
	Venezia	63.4	S6	0	24			
	Taranto	64.5	W2	0	26			
	Messina	64.0	S6	0	24			
	Firenza							
	Stadtlerau	62.4	E6	0	24			
	Civitavecchia							
Półwysep Bałkański	Belgrad							
	Bukareszt							
	Sofia							
	Konstantynopol							
	Athenes							
Stacje górskie i wyspy	Malta							
	Tunis							
	Alger							
	Sonnblick (3106)							
	Jungfrau (3964)							
	Säntis (2500)							

Spostrzeżenia pilotowe.

Stacja	Godz.	Wiatr i chmury	500	1000	1500	2000	2500	3000	3500	4000	4500	5000	Temperatura dolnej chmury	Rodzaj chmury	Uwagi
Hanstholm															

Wydawnictwo Państwowego Instytutu Meteorologicznego w Warszawie

Édition du matin [7 h. G. M. T.] 28. VI. 24. N: 180

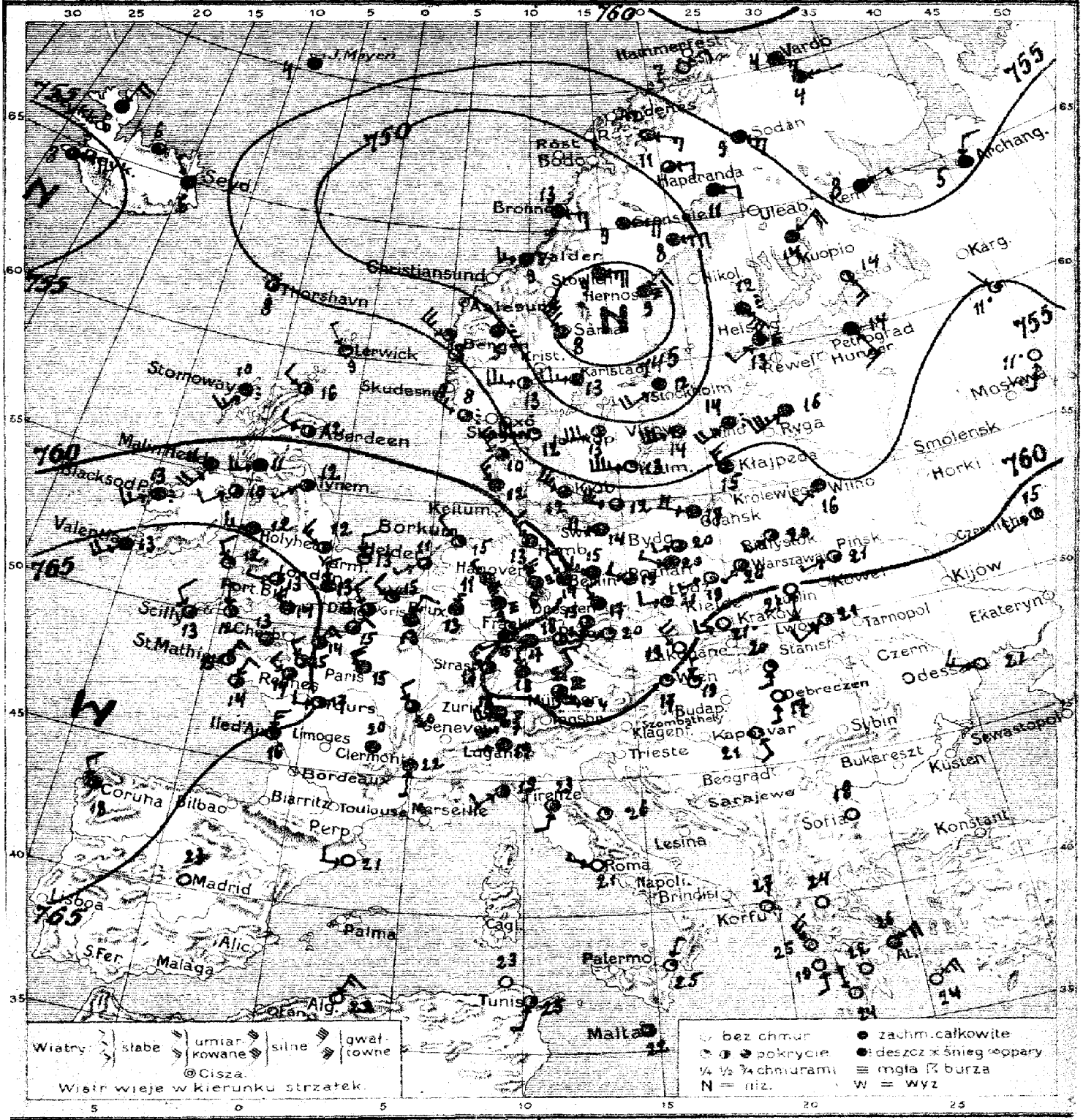

Warszawa. Mapa pogody z dnia 28. VI. *Sobota* 1924 r. *Zeszyt Rocznik V. N:* 180

Przewidywany przebieg pogody w ciągu doby następnej: Nieco chłodniej, zachmurzenie zmienne, miejscami deszcz, skłonność do burz, słabe, miejscami umiarkowane wiatry z kierunków zachodnich. — W. N.

Wydano dnia 28. 6. 1924 r. o godz. 11 h.

Spostrzeżenia meteorologiczne z dnia dzisiejszego rano

	Stacja	Ciśnienie 700 mm.	Wiatr	Zachmurzenie	Temp. °C	Opady m.m.	Temp. Max.	Temp. Min.
Polska	Wilno	55.0	SW4	4	16	16	18	13
	Płock	59.2	ESW2	1	21	0	24	—
	Białystok	57.7	SW4	1	20	2	23	11
	Brześć n/B							
	Kowno							
	Warszawa	58.2	SW2	2	20	0	25	15
	Łódź	58.9	WSW2	1	19	0	25	15
	Lublin	59.5	SE	0	21	0	24	17
	Lwów	61.2	SW4	1	21	0	23	13
	Lwów-Łódź		SW4	1	20	0	23	16
	Zakopane	60.3	SW4	1	17	3	22	7
	Kraków	62.1	WSW4	3	21	0	25	13
	Cieszyn							
	Poznań	58.0	NNW4	4	20	Stad	26	15
	Toruń							
	Bydgoszcz	58.6	WSW4	3	20	0	27	12
	Chojnice							
	Wejherowo							
	Hel							
	Brok							
WP	Gdańsk	56.8	NNW8	4	17	11	25	15
Anglia	Lerwick	57.5	NW2	1	9	0		
	Stornoway	57.0	SSW6	Zasza	10	1		
	Aberdeen	—	W4	2	12	1		
	Holy Head	54.7	WSW2	4	12	0		
	Valentia	66.0	SW8	4	13	0		
	Scilly	67.4	NW4	2	13	0		
	Yarmouth	63.4	NNW4	1	13	0		
	Bournemouth	62.0	SW2	2	15	0		
Hol.	Helder	61.3	SW2	3	11	—		
	Vlissingen	58.3	WNW2	2	15	0.3		
Francja	Calais	62.8	NW2	3	13	2	—	12
	Brest	63.2	NNE6	1	15	6	—	12
	Paris	63.1	NW3	4	15	4	—	14
	Dijon	62.6	NW4	3	20	0	—	17
	Rochefort	64.1	N6	2	16	0	—	14
	Clermont	62.3	cisza	4	20	0	—	16
	Pau	64.8	W4	4	17	0	—	16
	Nimes	66.1	WNW4	3	14	0.6	—	11
	Strasburg	59.7	NW6	2	17	0.5	—	14
Bel.	Bruxelles	58.4	NNE4	1	23	0	—	13
Niemcy	Aachen	58.0	NNE4	4	13	2	—	12
	Barkum	61.3	NW2	2	15	Stad.	—	8
	Hamburg	60.3	NW6	4	13	0	—	12
	Swinemünde	58.0	NNW6	4	14	0	—	13
	Berlin	58.1	NNW6	5	15	11	—	14
	Dresden	58.4	NW4	4	17	0	—	15
	Breslau	58.0	W4	1	21	0	—	13
	Frankfurt n/M	60.2	SW2	Zasza	15	20	—	15
	München	58.6	S4	Zasza	21	0	—	7
	Löningen	61.4	NW2	4	11	0	—	10
Szwajc.	Genève							
	Zürich	61.7	SW8	4	16	—		
	Lugano	64.0	W1	4	13	—		
Austr.	Hohenheim	58.1	NNW4	3	12	0		
	Skagen	57.5	W12	1	12	0		
	Hagshelm	56.9	NW12	3	10	0		
	Klagenfurt	58.5	NW4	4	12	0		
	Kremsmünster	58.5	NNW12	3	12	0		

	Stacja	Ciśnienie 700 mm.	Wiatr	Zachmurzenie	Temp. °C	Opady m.m.	Temp. Max.	Temp. Min.
Szwecja	Stockholm	47.0	SW8	4	12	1	—	11
	Hernösand	44.2	NE4	mgła	9	1		
	Haparanda	51.3	E4	4	14	0	—	6
	Visby	51.2	NSW2	1	14	0		
	Karlstad	47.9	W10	Zasza	13	0.7	—	10
Finlandia	Cederseund	44.5	E10	— " —	9	1?	—	6
	Jönköping	51.6	WSW2	2	13	0	—	11
Norwegia	Ardgot	63.0	NE4	3	7	0	—	
	Brønnö	48.3	E6	4	13	0	—	
	Vardö	58.4	ESE6	4	4	Stad		
	Lister	56.1	WNW4	Zasza	8	— " —		
Finlandia	Arkiski	58.7	SW4	mgła	13	9	—	11
	Narvavaia	53.4	SE6	2	13	0.3		
	Rugoio							
	Wasa							
	Sudankylä	55.0	ESE6	4	9	0.6	—	2
Estonia	Helsingfors	52.7	SW4	4	14	1		
	Dorpat	52.7	SW14	4	16	3		
	Pernau							
Rosja	Pytergrad	64.2	SE6	4	14	0		
	Twerdyczla	55.3	NW1	1	11	0		
	Archangielsk	55.7	NNE2	4	5	—		
	Odessa	63.2	NNW6	0	21	0		
	Murmańsk	60.8	NSW4	1	15	1		
Austr.	Jan Mayen	51.0	cisza	4	4	0		
	Thorshavn	65.4	— " —	2	8	0		
	Seydisfjord	55.6	NW2	4	6	—		
	Wien	60.9	cisza	1	17	0	23	11
	Feldkirch							
	Innsbruck							
	Klagenfurt							
Węgry	Triest	58.3	W2	1	20	0	—	16
	Lac (Chef.)	58.0	SE2	1	18	0	—	10
	Olomuniec	58.8	NW4	6	19	0	—	13
	Stara Dala							
	Raczyre	57.6	S4	1	20	0	—	11
Czechosłowacja	Bratislava	60.5	N2	1	19	0	—	14
	Budapest							
	Szombathely							
	Szeged							
Hiszp.	Madryd	63.0	cisza	0	23	—		
	Cazane	68.0	NW4	2	18	—		
	Barcelona	63.0	W4	0	21	—		
Włochy	Genua	64.0	SW4	2	19	—		
	Parma	64.0	SSW2	2	23	—		
	Aspio	63.0	cisza	1	26	—		
	Roma	65.0	WNW2	0	21	—		
	Messina	64.0	NNE2	1	25	—		
	Brindisi							
	Modicena							
	Palermo							
Bałkany	Belgrad							
	Bucuresti							
	Sofja	64.7	cisza	0	18	0	24	13
	Konstantynopol							
	Athenes	63.8	NE8	1	26	0	—	21
Afryka	Malta	64.0	cisza	3	22	—		
	Tunis	64.0	SSW2	2	25	—		
	Alger	63.0	NNE6	0	22	—		
Stacje górskie	Sonnblick (3105)							
	Ingspitze (2964)							
	Sänis (2500)							

Spostrzeżenia pilotowe

Stacja	Godz.	Wiatr	500	1000	1500	2000	2500	3000	3500	4000	4500	5000	Kierunek dolne chmur	Rodzaj chmur	Uwagi
Warszawa															
"															

Ogólny stan atmosfery w dnia 28.VI-24 r. № 1802

Ujęcie barometryczne nad Europą zachodnią, depresje nad Szwecją. W Polsce dość pogodnie, temperatura w granicach od 16° (Łeba) do 28° (Bydgoszcz). —

Wydawnictwo Państwowego Instytutu Meteorologicznego w Warszawie

Édition du soir [18 h. G. M. T.] — 28. VI. 24. N: 180 b.

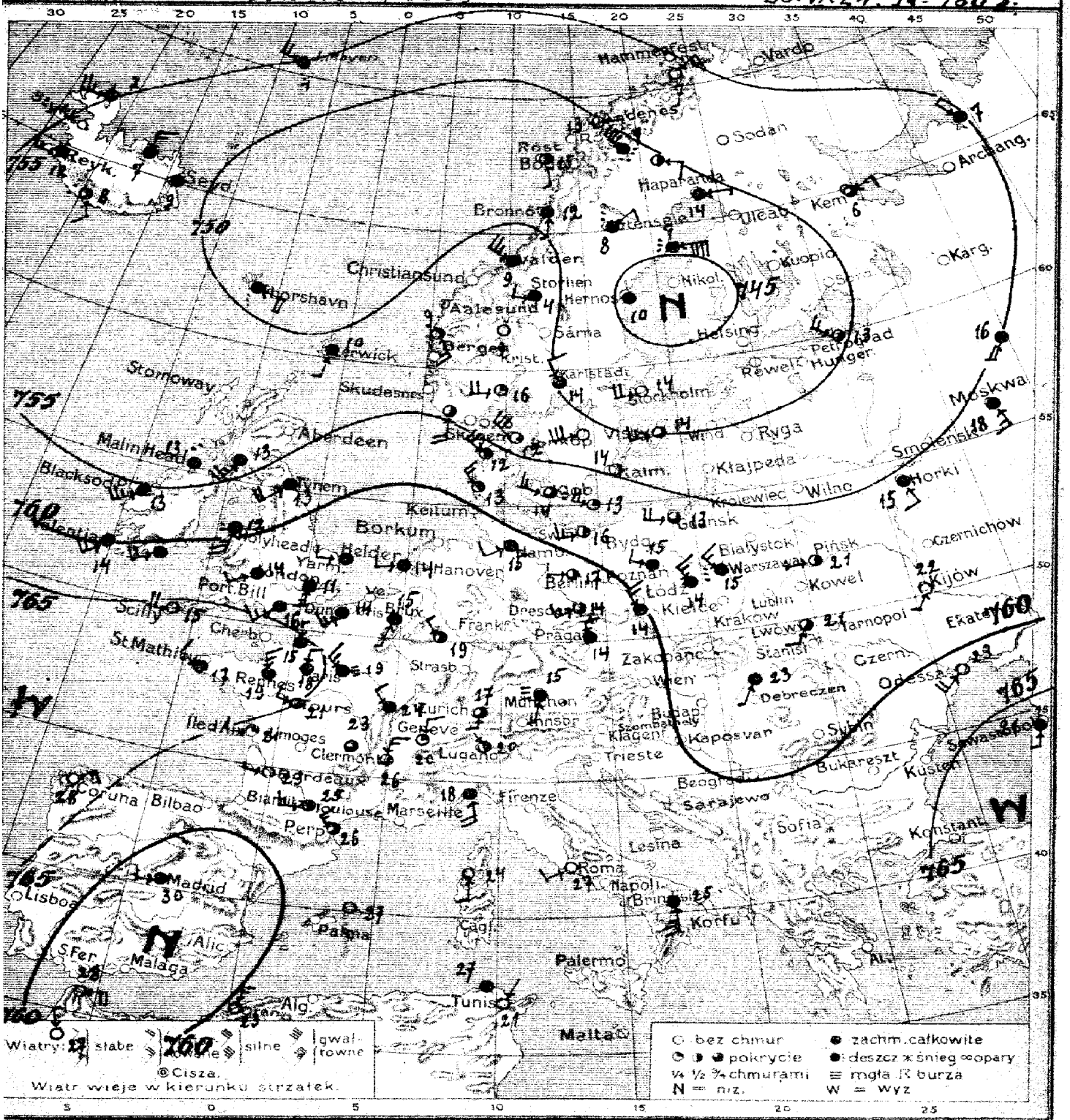

Warszawa **Izobary** *z dnia* 28. VI. *Sobota* 1924 r. 18 h. *Rocznik* V *Nº*

Przewidywany przebieg pogody w ciągu doby następnej

N: 180 b.

Wydano dnia *1924 r. o godz.*

Spostrzeżenia meteorologiczne z dnia dzisiejszego rano. 28.II.24 r. [illegible]

	Stacja	Ciśnienie 700 mm.	Wiatr	Zachmurzenie	Temp. °C.	Opady mm.	Temp. Max.	Temp. Min.
Polska	Wilno							
	Pińsk	55.6	W2	2	21			
	Białystok							
	Brześć n/B							
	Kowno							
	Warszawa	56.1	WNW6	deszcz	15			
	Łódź	58.1	NW6	4	14			
	Lublin							
	Lwów	58.1	SSW4	2	21			
	Zakopane							
	Kraków	58.4	WSW4	4	17			
	Cieszyn							
	Poznań	59.4	WNW4	4	15			
	Toruń							
	Bydgoszcz							
	Chojnice							
	Tczew							
	Hel							
	Puck							
Bałt.	Gdańsk	56.7	W8	3	13			
Anglia	Jarmuth	59.8	S2	deszcz	10			
	Yarmouth	59.8	S6	4	11			
	Aberdeen							
	Holy Head	60.0	S10	deszcz	12			
	Valentia	61.0	SW8	4	14			
	Scilly	66.1	W8	0	15			
	Yarmouth	62.8	W4	4	—			
	Falmouth	58.1	SW8	4	13			
Hol.	Helder	62.2	W4	4	14			
	Vlissingen							
Francja	Calais	63.6	SW6	4	14			
	Boulogne	67.4	WNW4	4	17			
	Paris	64.0	NW6	mgła	19			
	Dijon	62.5	NW4	4	24			
	Ile d'Aix	64.1	W8	1	22			
	Clermont	62.2	cisza	3	23			
	Perpignan	62.4	NW6	3	26			
	Rhonle	66.3	NNW6	4	19			
	Toulouse	64.7	WNW4	2	21			
Bel.	Bruxelles	65.0	SSW2	4	15			
Niemcy	Keitum							
	Borkum							
	Hamburg	60.2	WSW4	4	15			
	Swinemünde	58.5	W6	2	16			
	Berlin	60.0	W4	3	17			
	Dresden	62.3	WSW6	3	14			
	Breslau	60.0	NNW6	4	14			
	Frankfurt n/M.							
	München	62.9	SSW2	mgła	15			
Szwajc.	Genève	63.0	N4	1	20			
	Zürich	63.7	S4	3	17			
	Lugano	66.0	NW1	2	20			
Dania	Kjöbenhavn	57.5	WNW6	deszcz	14			
	Skagen	53.5	WNW12	1	12			
	Hanstholm	55.8	NNW8	2	12			
	Aalborg	58.6	NW6	2	13			
	Hammerodde	56.4	W8	1	13			

	Stacja	Ciśnienie 700 mm.	Wiatr	Zachmurzenie	Temp. °C	Opady mm.	Temp. Max.
Szwecja	Stockholm	47.2	W8	0	14		
	Hernösand	44.8	cisza	4	10		
	Haparanda	49.7	E2	4	14		
	Wisby	50.9	NSW6	3	14		
	Karlstad	49.8	NW4	4	14		
	Storlien	50.8	W4	4	4		
	Jönköping	52.3	NSW12	0	—		
Norwegja	Andenes	50.3	E4	0	13		
	Bronnö	49.0	S2	4	12		
	Valdersund	50.9	WNW10	4	9		
	Bodö	49.3	SE	1	15		
Finlandja	Helsinki						
	Sortavala						
	Kajano						
	Wasa						
	Sodankylä						
Estonja	Tallin (Reval)						
	Dorpat						
	Filsand						
Rosja	Petrograd	49.8	WNW6	2	13		
	Moskwa	—	SSE6	4	18		
	Horki	55.3	SSE4	4	15		
	Kijów	58.3	SW2	0	22		
	Odessa	61.1	SSW8	0	23		
	Jan Mayen	55.0	W8	4	4		
	Thorshavn	49.7	E8	—	—		
	Seydisfjord	52.0	cisza	4	9		
Austrja	Wien						
	Feldkirch						
	Innsbruck						
	Klagenfurt						
Czechosłowacja	Praha	52.0	N4	4	14		
	Eger (Cheb)						
	Olomuniec						
	Stare Dála						
	Koszyce	58.0	SSW2	4	23		
Węgry	Budapest						
	Szombathely						
	Szeged						
Hiszp.	Madrid	58.0	WSW4	4	30		
	Coruna	66.0	NE6	0	28		
	Palma						
Włochy	Genova	62.0	S8	4	18		
	Firenze						
	Taranto	63.0	S10	4	25		
	Roma	63.0	WSW4	0	27		
	Napoli						
	Brindisi						
	Maddalena						
	Palermo						
Bałkany	Belgrad						
	Bucuresti						
	Sofja						
	Konstantynopol						
	Athenes						
Afryka	Malta						
	Tunis	62.0	NNE1	0	21		
	Calgarra	61.0	N6	0	23		
Stacje górskie	Sonnblick (3105)						
	Zugspitze (2964)						
	Säntis (2500)						

Spostrzeżenia pilotowe.

Stacja	Godz.	Wiatr dolny	500	1000	1500	2000	2500	3000	3500	4000	4500	5000	Temperatura dolna	Rodzaj chmur	Uwagi
Warszawa															

Wydawnictwo Państwowego Instytutu Meteorologicznego w Warszawie

Édition du matin [7h. G.M.T.]. *29. VI. 24. № 181a*

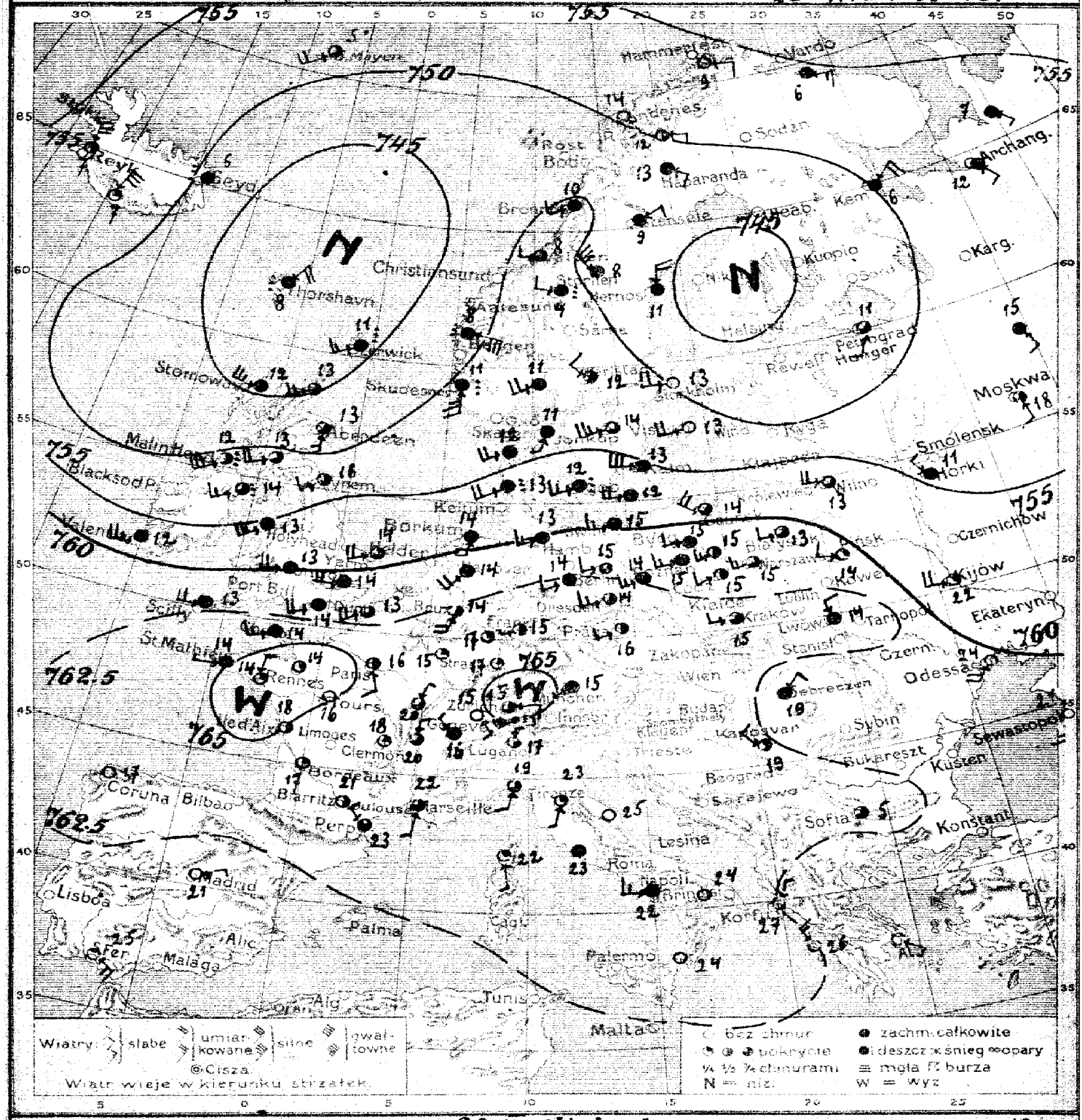

Warszawa. Mapa pogody z dnia 29. VI. Niedziela 1924 r. *Rocznik V № 181*

Przewidywany przebieg pogody w ciągu doby następnej: Przeważnie pochmurno i dość chłodno, miejscami opady, wiatry zachodnie.

L. B.

Wydano dnia 29. VI. *1924 r. o godz.* 13 *h.*

Spostrzeżenia meteorologiczne z dnia dzisiejszego rano

	Stacja	Ciśnienie 700 mm.	Wiatr	Zachmurzenie	Temp. °C.	Opady mm.	Temp. Max.	Temp. Min.
Polska	Wilno	57.0	W8	3	13	3	23	9
	Pińsk	60.9	W2	1	14	0	27	—
	Białystok	60.5	WNW4	3	13	15	26	13
	Brześć n/B							
	Kowel							
	Warszawa	62.2	WSW6	3	15	26	27	10
	Łódź	57.8	WSW4	2	15	0.1	27	10
	Lublin							
	Lwów	63.2	WNW4	4	14	2	25	13
	Lwów Łyczak	—	NW2	4	13	2	27	13
	Zakopane	65.1	N4	deszcz	9	12	24	9
	Kraków	64.4	WSW4	3	15	2	27	12
	Cieszyn							
	Poznań	61.9	WSW6	4	15	3	21	8
	Toruń							
	Bydgoszcz	60.8	WSW4	4	15	6	22	6
	Chojnice							
	Toren							
	Hel							
	Piek							
	Gdańsk	58.9	WNW8	3	14	0	17	11
Anglia	Lerwick	44.8	SW6	deszcz	11	11		
	Stornoway	44.0	W10	4	12	4		
	Aberdeen	48.1	S6	3	13	0		
	Holy Head	56.4	SSW10	4	13	1		
	Valentia	57.3	SSW10	4	12	2		
	Scilly	62.5	W8	4	13	0		
	Yarmouth	59.7	WSW8	3	14	0.2		
	Tynemouth	53.3	SW4	2	16	0		
Hol.	Ds. Helder	61.0	SSW8	4	14	—		
	Utrecht							
Francja	Calais	61.7	SW8	3	13	0	—	11
	Brest	64.8	W2	4	14	0	—	12
	Paris	64.5	SSE1	2	16	0	—	10
	Dijon	64.2	NE2	3	20	0	—	11
	Aix	64.1	NE2	2	18	0	—	12
	Clermont	63.8	cisza	1	18	0	—	11
	Perpignan	62.6	NNW2	3	23	—		
	Rennes	65.1	cisza	1	14	—	—	—
	Nancy	64.3	—"—	1	17	0	—	11
Bel.	Tournay	64.7	—"—	0	16	—		
Niemcy	Cuxhaven	61.8	WSW6	4	14	0	—	11
	Borkum	59.3	SSW8	4	14	ślad	—	—
	Hamburg	60.2	WSW6	4	13	—	—	—
	Swinemünde	59.8	WSW6	4	13	0	—	9
	Berlin	61.8	W4	3	15	0	—	12
	Dresden	62.9	WSW6	3	14	0	—	11
	Magdeburg	62.5	SW4	4	14	0	—	12
	Frankfurt M.	63.8	WSW2	2	15	0	—	15
	München	64.3	SW2	4	15	5	—	12
Szwajc.	Genève	64.9	NW2	4	16	0	—	13
	Zürich	66.1	E1	2	15	0	—	13
	Lugano	64.1	N1	1	17	0	—	13
Austr.	Kopenhaga	57.8	WSW6	deszcz	12	ślad		
	Skagen	59.3	SSW4	4	11	—"—		
	Hanstholm	53.3	SW8	4	12	0.6		
	Blaavandshuk	56.1	WSW8	deszcz	13	0.3		
	Hammershus	57.6	W8	4	12	0		

	Stacja	Ciśnienie 700 mm.	Wiatr	Zachmurzenie	Temp. °C.	Opady mm.	Temp. Max.	Temp. Min.
Szwecja	Stockholm	49.3	W8	1	13	0	—	9
	Hernösand	45.4	W8	4	11	2		
	Haparanda	48.9	NE4	4	9	—		
	Wisby	53.3	NSW8	0	13	0		
	Karlstad	57.7	WNW4	2	12	0.4	—	8
	Storlien	51.8	W2	deszcz	4	4	—	3
	Jönköping	54.1	WSW10	3	14	0	—	9
Norwegia	Andenes	50.1	SSE2	0	14	0	—	9
	Bronnö	50.1	SW4	4	10	0	—	7
	Vadersund	50.6	W4	2	8	0	—	—
	Skudesnes	54.1	Sto	deszcz	11	—		
Finlandja	Helsinki							
	Sortavala							
	Kuopio							
	Wasa							
	Sodankylä							
Estonja	Tallin (Reval)							
	Dorpat							
	Filsand							
Rosja	Petrograd	48.3	SSW4	3	11	6		
	Moskwa	52.5	S4	2	18	0		
	Kijów	57.0	WSW8	1	22	0		
	Jarosławl	52.3	SSE4	4	15	1		
	Odessa	60.6	SSW8	0	24	0		
	Jan Mayen	51.8	SW8	3	3	0		
	Thorshavn	43.6	NE8	cisza	8	4		
	Seydisfjord	49.6	cisza	—"—	6	—		
Austrja	Wiedeń							
	Feldkirch							
	Innsbruck							
	Klagenfurt							
Czechosłowacja	Praha	64.0	SW4	2	16	6		
	Eger (Cheb)							
	Marienbad							
	Stara Dala							
	Koszyce							
Węgry	Budapest							
	Debreczyn	60.9	NE4	4	19	0	30	10
	Szeged	63.9	NW4	3	19	0	23	10
Hiszp.	Madrid	52.0	ENE2	0	21	—		
	Corunna	63.0	cisza	0	17	4		
	S. Fernando	62.0	ESE6	0	25	—		
Włochy	Genova	63.4	E4	3	19	0.1		
	Firenze	62.8	SSW1	1	23	0		
	Aspto	64.0	cisza	0	25	0		
	Roma							
	Perugia	63.0	W8	4	22	0		
	Ponte dell'Valle	64.0	cisza	4	23	0		
	Macerata	63.0	—	0	24	0		
	Palermo							
Bałkany	Belgrad							
	Bukareszt							
	Sofja							
	Konstantynopol							
	Athenes	62.0	SE4	0	—	—		
Afryka	Malta							
	Tunis							
	Alger							
Stacje górskie	Sonnblick (3105)							
	Ingspitze (2964)							
	Säntis (2500)							

Spostrzeżenia pilotowe.

Stacja	Lodz	Wiatr dolny	500	1000	1500	2000	2500	3000	3500	4000	4500	5000	Granica dnia dzisiej.	Rodzaj chmur	Uwagi
Wejherowo	602	WSW6	NNW8	NNW8	NW12	NW13	—	—	—	—	—	—	—	—	—

Ogólny stan atmosfery w dniu 29.VI-24 r. Nr 181

Przebiegający nowy układ niskiego ciśnienia nad morzem Norweskiem i Bałtyckiem. W Polsce pochmurno, temperatura od 13° do 15°.

Wydawnictwo Państwowego Instytutu Meteorologicznego w Warszawie

Carte du Soir [18½ G.M.T.] — *29. VI. 24. № 181 b.*

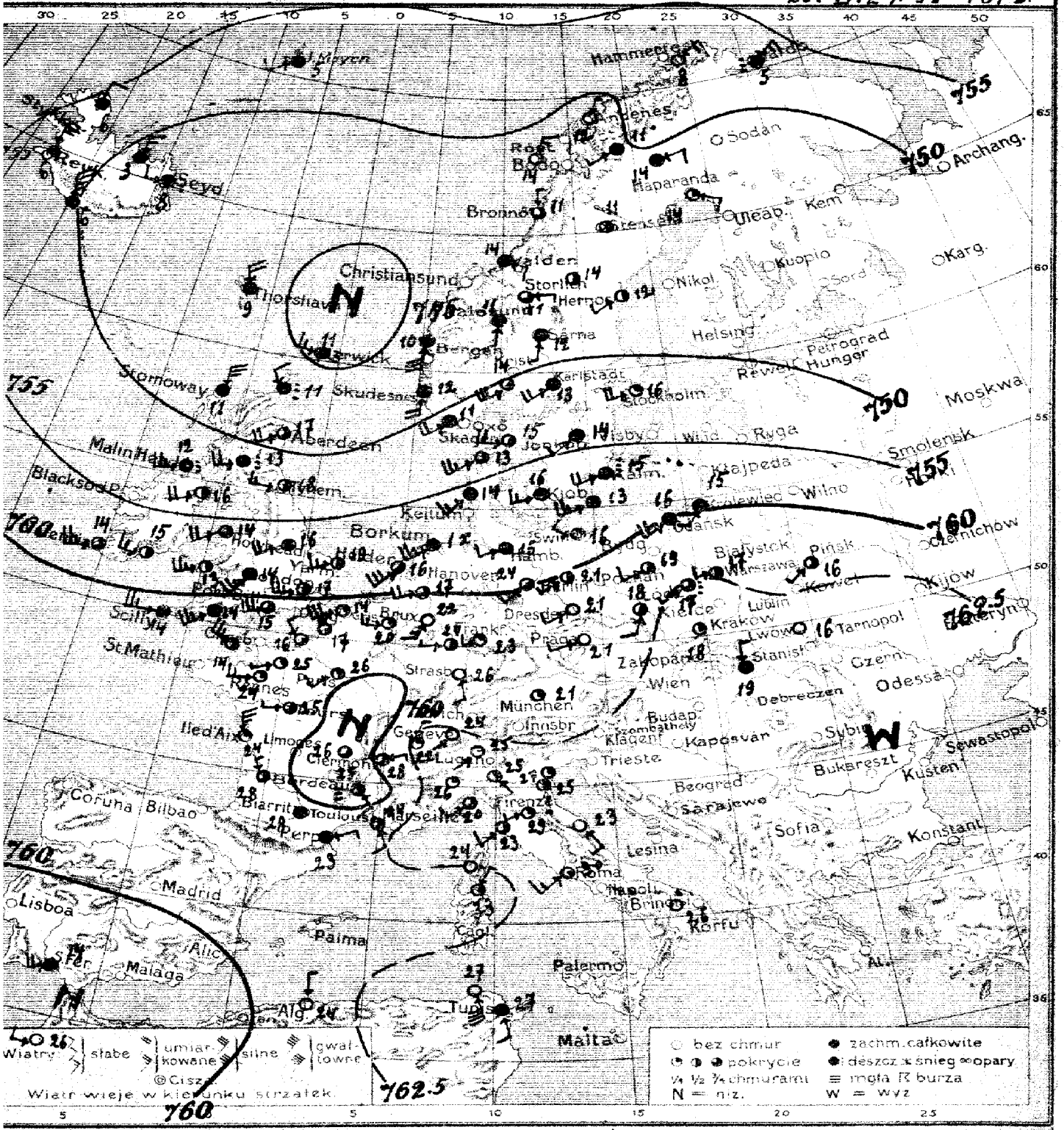
Christiansund
Stornoway
Aberdeen
Blacksod Pt.
Borkum
Scilly
St. Mathieu
Ile d'Aix
Coruña
Bilbao
Lisboa
Madrid
Malaga
Palma
Alger
Tunis
Malta
Palermo
Cagliari
Napoli
Korfu
Lesina
Sofia
Beograd
Sarajewo
Trieste
Firenze
Marseille
Toulouse
Biarritz
Perpignan
Bordeaux
Limoges
Clermont
Lyon
Genève
Innsbr.
München
Strasbourg
Nancy
Metz
Dresden
Praha
Wien
Budapest
Szombathely
Klagenf.
Kaposvár
Debreczen
Zakopane
Lwów
Tarnopol
Stanisł.
Kielce
Lublin
Warszawa
Białystok
Pińsk
Kijow
Odessa
Sewastopol
Bukareszt
Kusten
Konstant.
Craiova
Hamburg
Hannover
Berlin
Bremen
Kiel
Gdańsk
Kłajpeda
Wilno
Ryga
Smolensk
Moskwa
Petrograd
Helsingf.
Stockholm
Karlstad
Göteborg
Oslo
Jönköping
Visby
Malmö
Kopenhagen
Esbjerg
Aalborg
Skudesnes
Bergen
Stavanger
Hernösand
Storlien
Trondhjem
Röst
Bodö
Haparanda
Kuopio
Nikol.
Karg.
Kem
Archang.
Sodán
Hammerfest
Vardö
Seyd
Reykjavik
Thorshavn
Lerwick
Aberdeen
Malin Head
Valentia
Scilly
Ile d'Aix
Coruña

Spostrzeżenia meteorologiczne z dnia dzisiejszego rano 29. VI. 24. N° 181.

	Stacja	Ciśnienie 700 mm.	Wiatr	Zachmurzenie	Temp. °C.	Opady mm.	Temp. Max.	Temp. Min.
Polska	Wilno							
	Poniewież	60.7	SW2	3	16			
	Białystok							
	Brześć n/B							
	Kowno							
	Warszawa	61.9	WSW4	2	17			
	Łódź	62.6	WSW2	pochmurno	17			
	Lublin							
	Lwów	64.6	cisza	0	16			
	Zakopane							
	Kraków	63.6	cisza	1	18			
	Cieszyn							
	Poznań	61.9	WSW4	2	19			
	Toruń							
	Bydgoszcz							
	Chojnice							
	Tczew							
	Hel							
	Puck							
Bałtyk	Gdańsk	60.3	SW8	4	16			
Anglia	Lerwick	44.1	W6	pochmurno	11			
	Stornoway	48.0	W10	— " —	11			
	Aberdeen	47.5	SW8	3	17			
	Holy Head	55.7	SSW8	3	14			
	Valentia	58.1	WSW10	3	14			
	Scilly	61.5	W10	4	14			
	Yarmouth	58.1	WSW6	2	19			
	Epremouth	52.1	W6	2	18			
Holandja	Helder	58.3	SSW12	2	16			
	De Bilt	60.0	WSW8	3	17			
Francja	Calais	60.2	SW12	8	14			
	Cherbourg	61.3	W2	3	25			
	Paryż	60.7	SW4	2	26			
	Perpignan	61.2	ENE2	4	23			
	Ile d'Aix	61.9	NNW10	2	24			
	Clermont	58.7	cisza	3	26			
	Bordeaux	60.4	NW2	3	28			
	Rennes	61.9	W6	1	24			
	Strasbourg	61.3	SSE2	0	26			
Bel.	Bruxelles	60.6	W6	1	20			
Niemcy	Magdeburg	59.9	SW4	2	24			
	Barkum	58.9	SW10	4	-			
	Hamburg	59.7	WSW4	4	16			
	Swinemunde	59.1	WNW4	4	16			
	Berlin	60.1	SW2	2	21			
	Dresden	61.0	SW4	0	21			
	Breslau	52.0	SSW4	2	18			
	Frankfurt n/M	60.9	WSW4	1	23			
	München	62.1	cisza	1	21.			
	Königsberg	59.8	SW4	4	15			
Szwajcarja	Genève	62.5	NNE4	1	22			
	Bern	62.5	SW1	0	24			
	Lugano	62.5	SW1	1	25			
Austrja	Hildenheim	57.6	WSW6	4	16			
	Skagen	53.1	W8	2	15			
	Haparanda	53.2	SW10	3	13			
	Stockholm	56.1	SW6	4	14			
	Hernösand	58.0	WSW10	4	13			

	Stacja	Ciśnienie 700 mm.	Wiatr	Zachmurzenie	Temp. °C	Opady mm.	Temp. Max.
Szwecja	Stockholm	51.6	WSW8	1	16		
	Hernösand	48.4	SW4	2	12		
	Haparanda	48.6	ESE4	1	14		
	Wisby	54.3	WSW12	2	14		
	Karlstad	50.9	SW8	4	13		
	Storlien	47.7	E2	3	11		
	Jönköping	54.1	SW4	4	14		
Norwegja	Andenes	49.6	NNE2	0	12		
	Bronnö	48.9	N2	3	11		
	Valdersund	46.3	ESE4	4	14		
	Skudesnes	48.9	S8	pochmurno	12		
Finlandja	Helsinki						
	Sortavala						
	Kuopio						
	Wasa						
	Sodankylä						
Estonja	Tallin (Reval)						
	Dorpat						
	Filsand						
Rosja	Petrograd						
	Moskwa						
	Jan Mayen	52.9	SW4	4	5		
	Thorshavn	46.0	NNW8	4	9		
	Seydisfjord	48.4	W4	pochmurno	8		
Austrja	Wien						
	Feldkirch						
	Innsbruck						
	Klagenfurt						
Czechosłowacja	Praha	62.0	WSW4	0	2		
	Eger (Cheb)						
	Holomuc						
	Stará Ďala						
	Kosice	63.0	N2	4	15		
Węgry	Budapest						
	Szombathely						
	Szeged						
Hiszp.	Madrid						
	Coruna						
	Escalanda	57.0	WSW8	4	14		
Włochy	Genova	63.8	SW4	3	20		
	Firenze	62.2	WSW2	1	29		
	Venezia	62.6	cisza	1	25		
	Roma	63.9	SW6	1	30		
	Taranto	63.1	cisza	0	26		
	Padova	62.3	SSE2	2	27		
	Maddalena	62.1	NNE2	1	33		
	Milano	63.1	E2	0	25		
Bałkany	Belgrad						
	Bucuresti						
	Sofja						
	Konstantynopol						
	Athenes						
Afryka	Malta						
	Tunis	64.0	SSE4	4	27		
	Alger	62.0	N2		24		
Stacje górskie	Sonnblick (3105)						
	Zugspitze (2964)						
	Säntis (2500)	67.5	SW10	mgła	8		

Spostrzeżenia pilotowe.

Stacja	Godz.	Wiatr dolny	500	1000	1500	2000	2500	3000	3500	4000	4500	5000	Granica dolnej chmury	Rodzaj chmur	Uwagi
Warszawa															

Wydawnictwo Państwowego Instytutu Meteorologicznego w Warszawie

Édition du matin [7 h. G.M.T.] — *30. VI, 24. N° 182a*

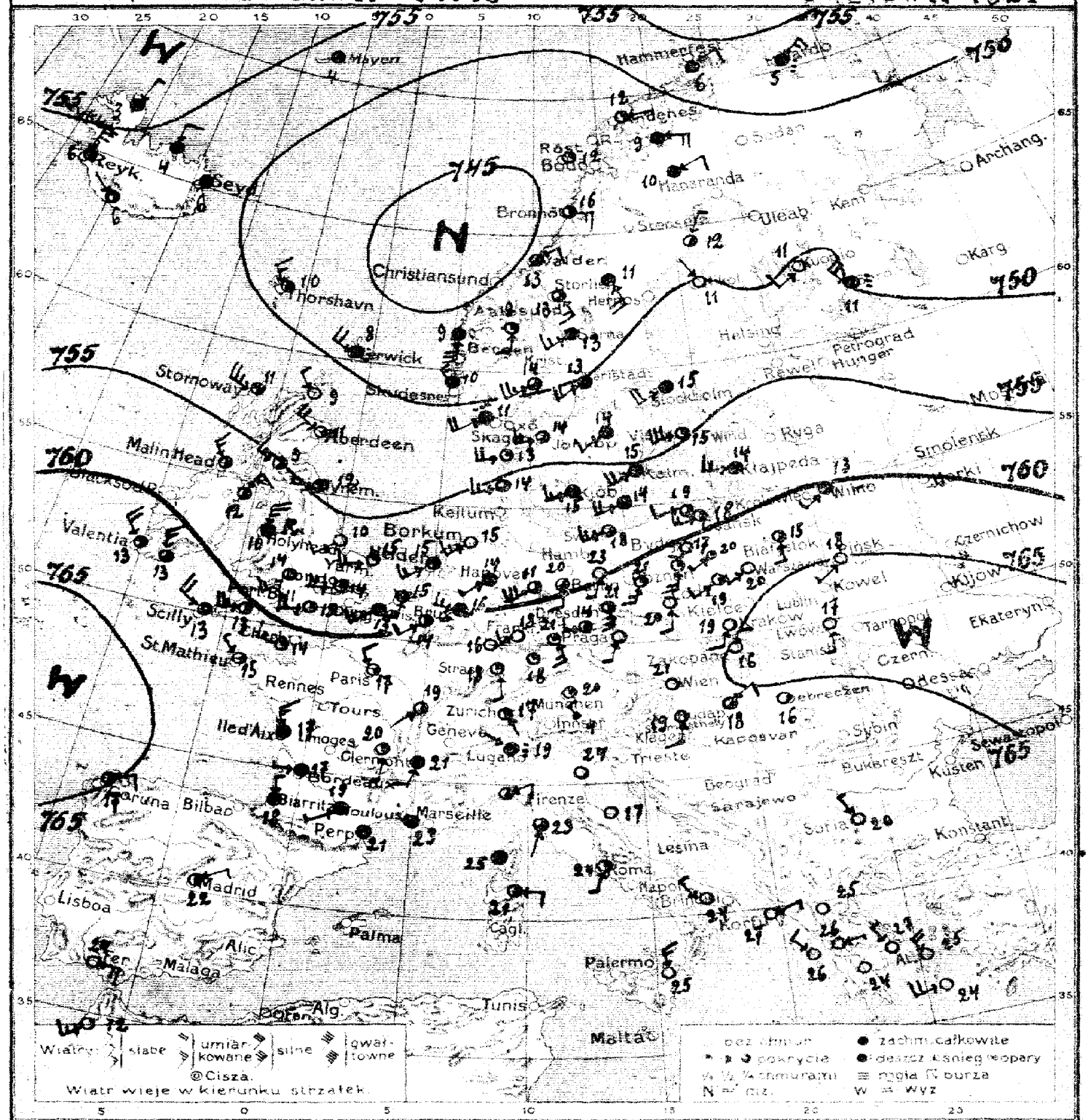

Warszawa. Mapa pogody z dnia 30. VI. Poniedziałek 1924 r. Rocznik V. N° 182a

Przewidywany przebieg pogody w ciągu doby następnej: Pogodnie, ciepło, słabe wiatry południowo-zachodnie. —

W. N.

Wydano dnia 30. VI. 1924 r. o godz. 11 h.

Spostrzeżenia meteorologiczne z dnia dzisiejszego rano 30. VI. 24 Nr 1822

Stacja	Ciśnienie 700 mm.	Wiatr	Zachmurzenie	Temp. °C.	Opady mm.	Temp. Max.	Temp. Min.
Polska: Wilno	60.3	SW4	4	13	1	16	11
Pińsk	63.5	SW2	0	13	0	20	14
Białystok	61.9	S4	3	15	ślad	18	9
Brześć n/B							
Kowel							
Warszawa	62.1	SW4	0	20	0	20	12
Łódź	62.6	SW4	1	19	ślad	19	13
Lublin							
Lwów	65.7	S2	0	17	0	19	9
Lwów-Pol.	-	SW2	0	17	0	21	11
Zakopane	65.3	N4	0	16	0	17	5
Kraków	64.4	SSW4	0	19	0	20	10
Oświęcim							
Poznań	60.9	SSW6	1	19	0	21	10
Toruń							
Bydgoszcz	62.7	SSW4	0	17	0	19	8
Dajnowo							
Tczew							
Hel							
Puck							
Gdańsk	59.1	WSW2	2	19	0	17	15
Anglia: Lerwick	48.7	WNW8	deszcz	8	0.4		
Stornoway	53.6	W10	—"—	11	ślad		
Aberdeen	54.0	WNW8	1	11	1		
Holy Head	56.8	N10	burza	10	1		
Valentia	62.0	NW3	3	13	0.6		
Scilly	61.5	NNW8	2	13	0.2		
Yarmouth	58.1	NSW6	1	15	0		
Plymouth	53.7	W2	4	12	4		
Holandia: Helder	57.5	SW6	4	15	0		
Vlissingen	59.2	SSW6	3	15	—		
Belgia: Calais	59.2	SW6	4	13	0		12
St. Brest	62.7	NW2	1	15	0.2		13
Francja: Paris	61.1	NW4	2	17	0		11
Dijon	60.7	SW1	2	19	6		12
Île d'Aix	62.2	NNW6	4	17	0		15
Clermont	60.6	S2	2	20	0		13
Bayonne	62.4	NNW2	4	18	0		18
Perpignan	62.2	cisza	4	21	0		-
Strasbourg	60.7	SSE2	1	19	0		11
Belgia: Bruxelles	59.0	SW4	2	14	0		-
Niemcy: Kelheim							
Barkum	57.4	SW6	deszcz	15	ślad		15
Hamburg							
Swinemünde	58.2	WSW6	3	18	0		11
Bezten	59.8	SSW2	4	23	-		-
Dresden	60.7	SSE6	2	21	0		16
Breslau	61.5	SW	0	20	0		-
Frankfurt n/M	60.4	SW2	1	20	0		11
München	61.2	cisza	1	20	0		10
Kłajpeda	59.0	W6	4	14	0		-
Estonia: Reval							
Narwa	62.9	SE1	2	17			
Libawa	64.9	WNW2	deszcz	19			
Finlandia: Björneborg	56.9	WSW6	4	15	0.4		
Skagen	51.5	WSW6	3	14	0		
Hanstholm	52.0	WSW8	1	13	0		
Skagerrandsudde	55.1	WSW6	3	14	2		
Hanstholmerbus	56.2	WSW4	4	14	0		

Stacja	Ciśnienie 700 mm.	Wiatr	Zachmurzenie	Temp. °C.	Opady mm.	Temp. Max.	Temp. Min.
Szwecja: Stockholm	50.8	SW2	4	15	0		
Haparanda	49.0	S1	4	11	0		
Wisby	54.4	WSW12	1	15	0.2		
Karlstad	50.2	SW8	4	13	0.6		
Stortien	45.9	SE6	1	13	0		
Jönköping	53.1	SW4	4	14	0.5		
Norwegia: Andenes	48.3	E2	1	12	0		
Bronnö	47.1	E6	2	16	0		
Valdersund							
Skudesnes	49.7	NW2	4	10	5		
Finlandia: Helsinki							
Seravala	48.6	NW4	deszcz	11	0.2		11
Kuopio	47.4	N4	4	17	ślad		11
Wasa	50.3	NW1	4	11	—"—		6
Sodankylä							
Estonia: Tallin (Reval)							
Dorpat							
Pilsand							
Rosja: Petrograd							
Moskwa							
Jan Mayen	53.6	cisza	4	4	0		
Thorshavn	49.6	NW6	1	10	0		
Seydisnom	52.3	cisza	4	6	6		
Austrja: Wien	62.2	—"—	0	21	0		
Feldkirch							
Innsbruck							
Klagenfurt							
Czechosłowacja: Praha	62.0	SSW2	0		—		
Eger (Cheb)							
Olomuniec							
Stara Data							
Kosyce							
Węgry: Budapest	64.8	NE4	2	18	3	24	15
Szombathely	63.4	S4	0	19	3	23	12
Debreczen	64.0	—	0	16	0	26	16
Hiszp.: Madrid	61.0	NE2	1	22			
Coruna	65.0	NE4	1	17			
Palma							
Włochy: Genua	62.9	cisza	0	24	—		
Ancona	63.8	—"—	0	17	0		16
Livorno	63.2	SSW1	3	23	0		17
Roma	64.9	SSW2	1	24	0		17
Mortino	63.5	NNW6	-	25	0		8
Brindisi							
Jacuniena	61.7	E4	2	21	0		15
Taranto	63.3	NW2	0	24	0		7
Bałkany: Pola	63.0	cisza	0	25	0		-
Dubrownik	62.0	WNW4	0	26	0		-
Sofja	64.0	NW2	0	20	0	28	16
Cetynja	62.0	ENE2	0	27	-		
Athènes	61.6	NW2	0	27	0	-	-
Malta							
Tunis							
Algier	61.0	SW6	0	12	—	-	-
Stacje górskie: Sonnblick (3105)							
Zugspitze (2964)							
Säntis (2500)	34.8	NW4	4	4	0	-	0

Spostrzeżenia pilotowe.

Stacja	Godz.	Wiatr dolny	500	1000	1500	2000	2500	3000	3500	4000	4500	5000	Granica chmur	Rodzaj chmur	Uwagi
Warszawa	6[rano]	SW4	WSW1	WSW2	W7	-	-	-							

Nr 18

Ogólny stan atmosfery w dn. 30. VI. 1924.

Niż barometryczny nad Europą południowo-wschodnią, depresja nad morzem Norweskiem. - W Polsce powszechnie temperatura w granicach od 13° [Kielno] do 26° [Poznań]. —

Wydawnictwo Państwowego Instytutu Meteorologicznego w Warszawie

Édition du soir [18 h. C.M.E.]. 30. VI. 24. № 182 b.

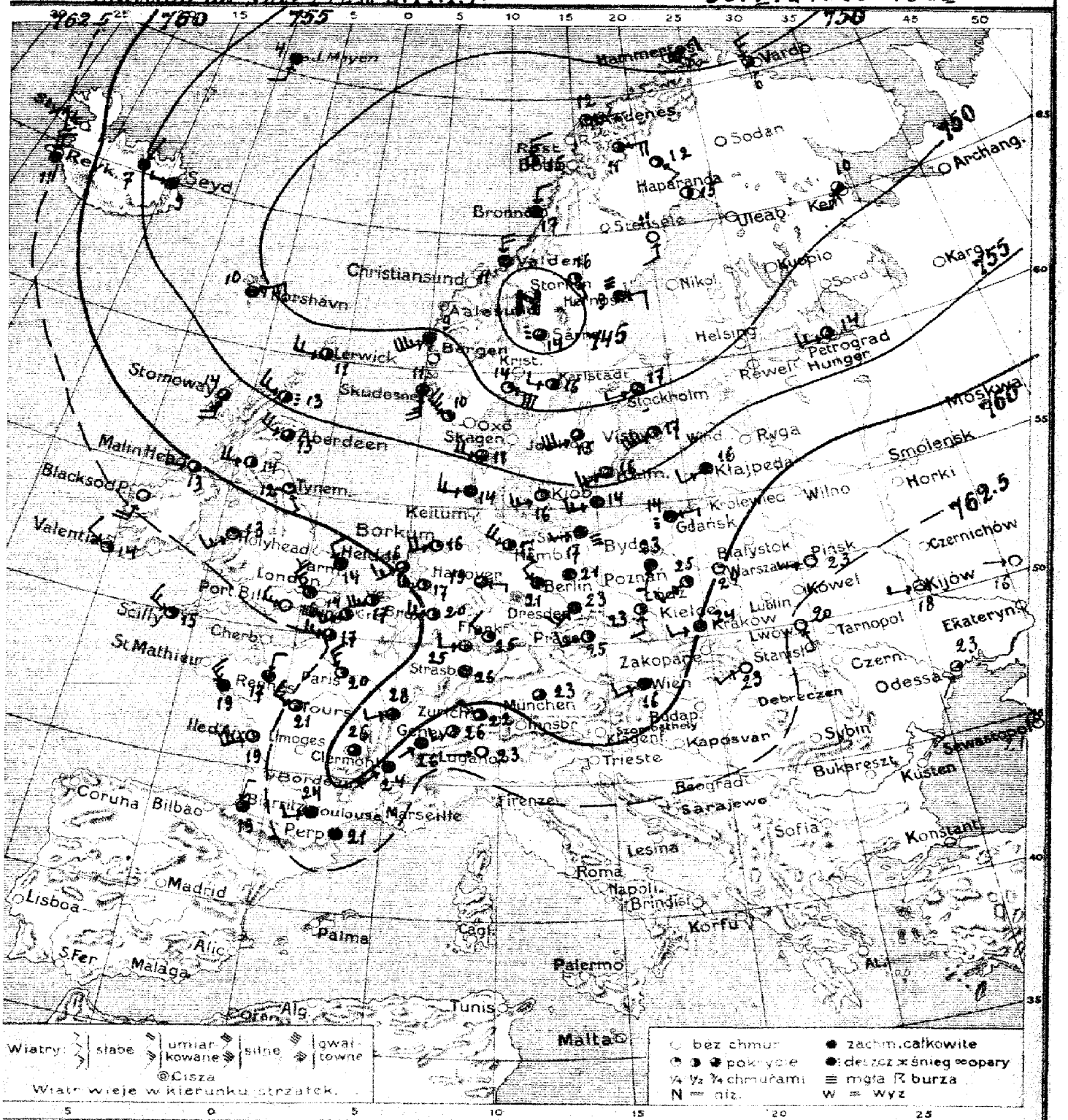

Warszawa. Izobary z dnia **30. VI.** *Poniedziałek 1924 r. 18 h. Format V Vo*

Przewidywany przebieg pogody w ciągu doby następnej

№ 182 b

Wydano dnia *1924 r. o godz.*

Spostrzeżenia meteorologiczne z dnia dzisiejszego rano o godz. 7.30 r. [illegible]

	Stacja	Ciśnienie 700 mm +	Wiatr	Zachmurzenie	Temp. °C.	Opady mm.	Temp. Max	Temp. Min.
Polska	Wilno							
	Pińsk	61.3	W2	0	23			
	Białystok							
	Brześć n/B							
	Kielce							
	Warszawa	60.3	cisza	1	24			
	Łódź	58.9	SW4	2	25			
	Lublin							
	Lwów	62.9	SSE2	0	20			
	Zakopane							
	Kraków	60.5	WSW2	4	24			
	Cieszyn							
	Poznań	57.3	SSW2	4	23			
	Toruń							
	Bydgoszcz							
	Chojnice							
	Tczew							
	Hel							
	Puck							
	Gdańsk	57.9	E2	dżdż	14			
Anglia	Lerwick	52.7	W6	2	11			
	Stornoway	55.3	S10	3	14			
	Aberdeen	56.3	WNW3	2	15			
	Holy Head	57.5	SW6	1	13			
	Valentia	64.1	NW4	2	14			
	Scilly	64.6	WNW6	2	15			
	Yarmouth	61.0	NNW4	4	14			
	Pyrmouth	59.0	SE2	1	12			
Hol.	Helder	59.4	SW6	3	16			
	Vlissingen	61.1	WSW3	2	17			
Francja	Cherbourg	57.1	SW6	3	14			
	St Mathieu	62.2	WNW6	2	21			
	Paris	61.7	NW6	3	20			
	Dijon	59.1	WSW4	3	28			
	Ile d'Aix	63.0	—	2	19			
	Clermont 58.3	63.4	cisza	3	26			
	Biarritz	63.4	N2	4	19			
	Perpignan	61.8	cisza	4	21			
	Strasbourg	58.6	— " —	4	26			
Szwajcarja	Bâle	57.2	WSW4	4	24			
Niemcy	Mont-Sonnis	58.3	NW4	4	21			
	Berlin	58.9	WSW3	1	16			
	Hamburg	58.3	WNW3	2	17			
	Swinemünde	57.2	W2	4	17			
	Berlin	58.0	cisza	4	21			
	Dresden	57.5	SSW6	4	23			
	Breslau	57.8	S4	2	23			
	Frankfurt n/M	58.9	WNW4	1	25			
	Monachium	58.3	cisza	3	23			
	Hohenpeißenberg	58.2	WSW4	4	16			
Szwajcarja	Genève	57.0	SW1	4	26			
	Zürich	57.5	WNW2	3	22			
	Lugano	57.5	W1	0	23			
Dania	Kjøbenhavn	56.8	WSW6	2	16			
	Skagen							
	Hapsalu	54.6	WNW3	3	11			
	Blagowieszczensk	55.3	W6	4	14			
	Hammerfest	56.3	WSW5	4	14			

	Stacja	Ciśnienie 700 mm +	Wiatr	Zachmurzenie	Temp. °C.	Opady mm.	Temp. Max	Temp. Mi
Szwecja	Stockholm	49.9	WSW2	3	18			
	Hernösand	47.2	E4	mgła	9			
	Haparanda	47.9	cisza	2	15			
	Wisby	52.0	SW4	2	17			
	Karlstad	49.1	W4	2	16			
	Kalunar	54.1	SW6	3	16			
	Jönköping	53.5	SW2	dżdż	15			
Norwegja	Andenes	46.8	E2	1	12			
	Brønnö	—	N4	4	17			
	Vardoehuud	46.5	N8	4	11			
	Skudesnes	54.3	S10	4	11			
Finlandja	Helsinki							
	Nortavala							
	Kuopio							
	Wasa							
	Sodankylä							
Estonja	Tallin (Reval)							
	Dorpat							
	Filsand							
Rosja	Petrograd	52.6	WSW6	3	14			
	Odessa	64.0	SW1	1	23			
	Rijew	63.7	W2	0	18			
	Charkow	64.2	WNW1	0	16			
	Sewastopol	63.3	cisza	0	21			
	Kem Mayen	33.4	SSW4	4	4			
	Thorshavn	50.2	ENE6	4	10			
	Seydisfjord	53.0	W2	4	9			
Austrja	Wien	58.0	WSW4	4	16			
	Feldkirch							
	Innsbruck							
	Klagenfurt							
Czechosłowacja	Praha	56.7	WSW6	2	23			
	Eger (Cheb)							
	Olomuniec							
	Stara Dala							
	Koszyce	62.0	SW2	0	23			
Węgry	Budapest							
	Szombathely							
	Szeged							
Hiszp.	Madrid							
	Coruna							
	Palma							
Włochy	Genova							
	Florencja							
	Roma							
	Napoli							
	Brindisi							
	Maddalena							
	Palermo							
Bałkany	Belgrad							
	Bucuresti							
	Sofja							
	Konstantynopol							
	Athènes							
Afryka	Malta							
	Tunis							
	Alger							
Wyżyny górskie	Szanibłok (3305)							
	Zugspitze (2964)							
	Sonnblick (3500)	60.9	W3	mgła	8			

Spostrzeżenia pilotowe.

Stacja	godz.	Wiatr	500	1000	1500	2000	2500	3000	3500	4000	4500	5000	Pierwsze zachmurz.	Rodzaj chmur	Uwagi
Warszawa															