D 164

25776
169

Państwowy Instytut Meteorologiczny w Warszawie.

Mapa pogody z dnia 1. VII. (piątek) 1932 r. 7 g. G. M. T. N 183a Rocznik XIII.

Ciśnienie w millibarach: 1 mmb. odpowiada ciśnieniu słupa rtęci 3/4 mm. na jednostkę powierzchni.

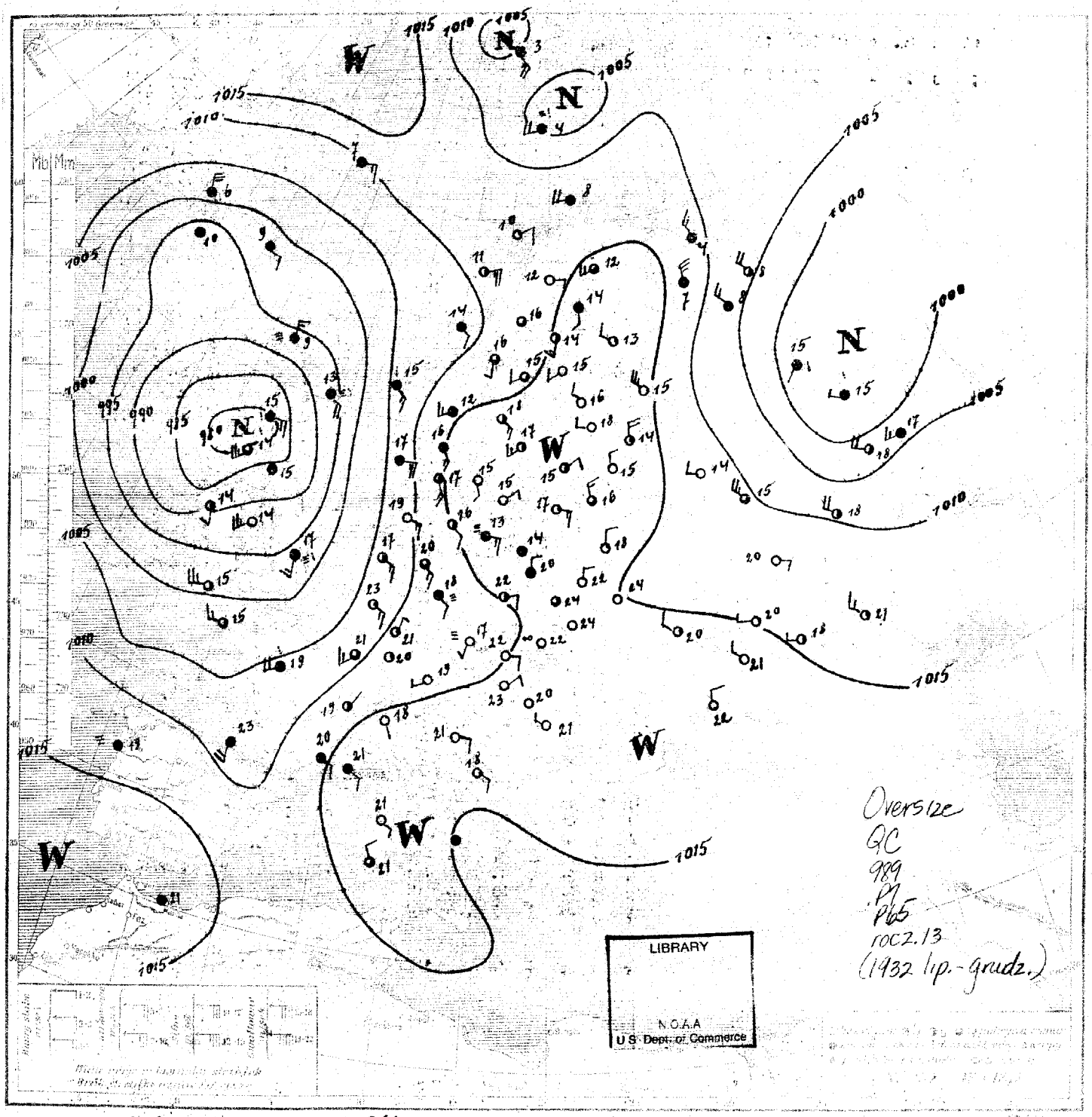

Oversize
QC
989
.P7
P65
rocz.13
(1932 lip.-grudz.)

LIBRARY
N.O.A.A
U.S. Dept. of Commerce

Rozkład ciśnienia: głęboka depresja z nad Atlantyku przesunęła się ponad Anglję, Francję i m. Północne, przez m. Norweskie łączy się ona z niskiem ciśnieniem nad OC. Lodowatym. Wysokie ciśnienie obejmuje Europę południową, Polskę, Bałtyk, Estonję, Łotwę i Finlandję. Niż barometryczny ogarnia jeszcze w dalszym ciągu Rosję półn.-wschodnią.

Obecny stan pogody w Polsce przeważnie pogodnie i ciepło (temp. 19° do 24°).

Przewidywany przebieg pogody w dniu 2. VII. (sobota). Pomorze, Wielkp., Śląsk – najpierw pogoda słoneczna o zachmurzeniu naogół niewielkiem, potem zachmurzenie stopniowo wzrastające. Upalnie (27° do 30°) przy słabych wiatrach połudn. wschodnich i południowych. Polska środk. wyż. Małop., Podhale, Tatry – pogoda słoneczna i niemal bezchmurna popołudniu stopniowy wzrost zachmurzenia. Upalnie przy słabych wiatrach połudn.-wsch. Wileńskie, Polesie, Wołyń, Podole, Małop. wsch., Pokucie – słonecznie i b. ciepło (24° do 28°). Słabe wiatry miejscowe lub cisza.

Division of Maps
JUN 16 1937
Library of Congress

National Oceanic and Atmospheric Administration

Climate Database Modernization Program

ERRATA NOTICE

One or more conditions of the original document may affect the quality of the image, such as:

Discolored pages
Faded or light ink
Binding intrudes into the text

This document has been imaged through the NOAA Climate Database Modernization Program. To view the original document, please contact the NOAA Central Library in Silver Spring, MD at (301) 713-2607 x124 or www.reference@nodc.noaa.gov.

LASON
Imaging Subcontractor
12200 Kiln Court
Beltsville, MD 20704-1387
March 28, 2002

16.4	NNE2	01	2	18	0	14	
16.2	cisza	05	6	21	0	16	
17.2	NNW2	02	5	19	0	14	
15.4	cisza	00	0	24	0	12	
15.8	NNE2	02	2	22	0	16	
15.5	NE1	00	0	22	0	14	
15.8	cisza	05	5	24	0	18	
14.9	SSW2	01	4	20	05	16	
14.7	cisza	05	0	25	0	15	
15.1	cisza	00	0	24	0	15	
16.5	SSW4	00	0	21	0	14	
15.8	SW2	00	0	24	0	14	
17.0	W1	00	0	23	SL	12	
16.3	cisza	05	0	22	0	13	
15.7	cisza	01	2	20	0	14	
14.7	E2	05	4	22	0	16	
16.2	E1	05	3	20	0	15	
15.7	E2	02	5	19	SL	16	
16.3	NNE1	05	6	20	SL	15	
16.8	cisza	04	8	14	0	13	
15.5	SE2	00	0	13	0	15	
16.1	cisza	05	0	24	0	13	
92.3	N3	46	9	9	1	-	
93.8	SE4	54	8	13	4	-	
80.3	E3	22	7	15	5	-	
87.6	SSE5	64	8	13	14	-	
89.7	S4	03	8	17	4	-	
92.5	SW5	01	2	14	17	-	
97.1	SSW5	61	6	17	20	-	
95.6	WSW4	02	5	16	23	-	
98.7	WSW5	02	5	15	4	-	
Lamvell 94.2	S4	52	8	17	4	-	
-	S4	03	6	23	04	21	
10.3	SSE2	62	8	18	2	15	Cisko
09.1	SW3	02	5	20	0	13	
03.9	W3	03	5	15	17	14	
05.4	SW4	61	8	19	4	18	
-	SE3	03	7	22	0	16	
15.6	SE2	01	4	1	0	-	
13.5	SSE3	02	4	17	0	-	
09.2	ESE3	01	2	19	0	-	
15.3	SSW2	00	2	19	0	15	
18.2	cisza	03	8	14	4	13	

14.4	NE0	02	4	19	0	15	
16.8	SSE0	00	1	18	0	14	
06.3	SE3	02	4	17	0	-	
10.3	SE3	05	5	20	0	16	
14.7	ESE2	08	6	19	0	13	
12.9	ESE2	00	0	21	0	18	
12.0	SSE1	05	1	23	SL	13	
14.7	SE1	01	1	21	0	13	
11.3	NNE1	05	3	21	0	13	
13.8	WSW1	01	1	19	0	12	
10.7	SE4	05	6	21	0	14	
17.2	E2	03	8	14	0	11	
07.1	S2	02	5	22	0	18	
16.1	E2	01	2	18	0	-	
14.2	SW4	42	1	17	SL	14	
14.6	E2	05	0	22	0	14	
16.4	cisza	00	0	13	0	13	
16.5	cisza	00	0	20	0	16	
14.2	W4	03	7	8	1	-	
11.8	E5	01	4	11	0	-	
08.6	ESE2	05	7	14	0	-	
06.4	SE3	63	8	16	1	-	
05.3	SSE4	03	8	15	0	-	
05.4	S5	03	8	3	0	-	
04.4	WSW4	57	9	4	2	-	
08.3	E3	04	6	7	0	-	
14.8	SSW3	05	7	12	0	-	
13.1	E1	00	1	12	0	-	
16.4	S1	02	6	14	0	6	
11.5	cisza	02	5	16	0	-	
13.5	SW2	02	5	15	0	-	
15.8	SE1	01	5	18	0	10	
17.9	SSW3	01	4	17	0	12	
16.0	SSE1	00	0	15	0	10	
18.7	ESE2	01	4	19	0	-	
18.0	NE1	01	1	15	0	-	
13.7	NE1	01	2	8	03	-	
18.9	NE1	01	1	16	0	11	
18.9	NE2	01	4	15	0	11	
18.4	N3	02	5	16	0	8	
19.7	NE2	01	2	14	0	-	
18.8	W2	00	0	18	0	9	
15.5	NNW5	01	3	15	0	4	
10.1	SSW2	01	2	15	0	9	
05.7	NNW3	03	8	8	0	7	
00.2	SSW2	01	3	18	0	14	
97.6	WNW1	61	8	15	15	14	
01.5	W2	03	8	16	0	15	
11.4	NNW5	02	5	15	0	14	

	16.4	NW2	01	3	20	0	14
	02.1	WNW4	07	4	18	0	16
	11.3	NNW3	01	3	21	0	17
	-	cisza	01	4	-	0	-
Zara	17.0	SE1	01	3	18	0	-
	17.1	E1	00	0	22	0	17
	16.6	WSW1	05	1	19	0	17
	18.1	cisza	01	2	17	0	12
	17.5	SE1	02	4	20	0	15
	15.5	W1	02	5	20	0	13
	01.7	NNW2	01	1	4	0	2
	01.0	S2	01	3	16	0	11
	02.9	S5	04	4	14	01	12

Ciśnienie zmodelowane zredukowane do 0° C, na ciężkość normalną i do poziomu morza.

Siła wiatru w skali Beaufort. 0 oznacza cisza, 12 huragan.

Temperatura w całkowitych stopniach Celsiusa. W ostatnich [illegible] dnia [illegible]

[illegible] w Nowym Kiucowie [illegible] w Kopenhadze [illegible] Brzeziny 1932

7⁰⁰	NNE2	NE5	N4	NNW3	WNW7	
5⁰⁰	-	SW3	SSW5	S2	SE3	E2 ENE3
6⁰⁰	NW4	-	W4	ESE3	E2	SSW1 E1

LIBRARY OF CONGRESS FEB 21 1942 DUPLICATE EXCHANGE

Transfer National Archives Jun. 7.1937

Państwowy Instytut Meteorologiczny w Warszawie.

Mapa pogody z dnia 2. VII. (sobota) 1932 r. 7 g. G. M. T. Nr. 184 Rocznik XIII.

Ciśnienie w millibarach: 1 mmb. odpowiada ciśnieniu słupa rtęci 3.4 mm. na jednostkę powierzchni.

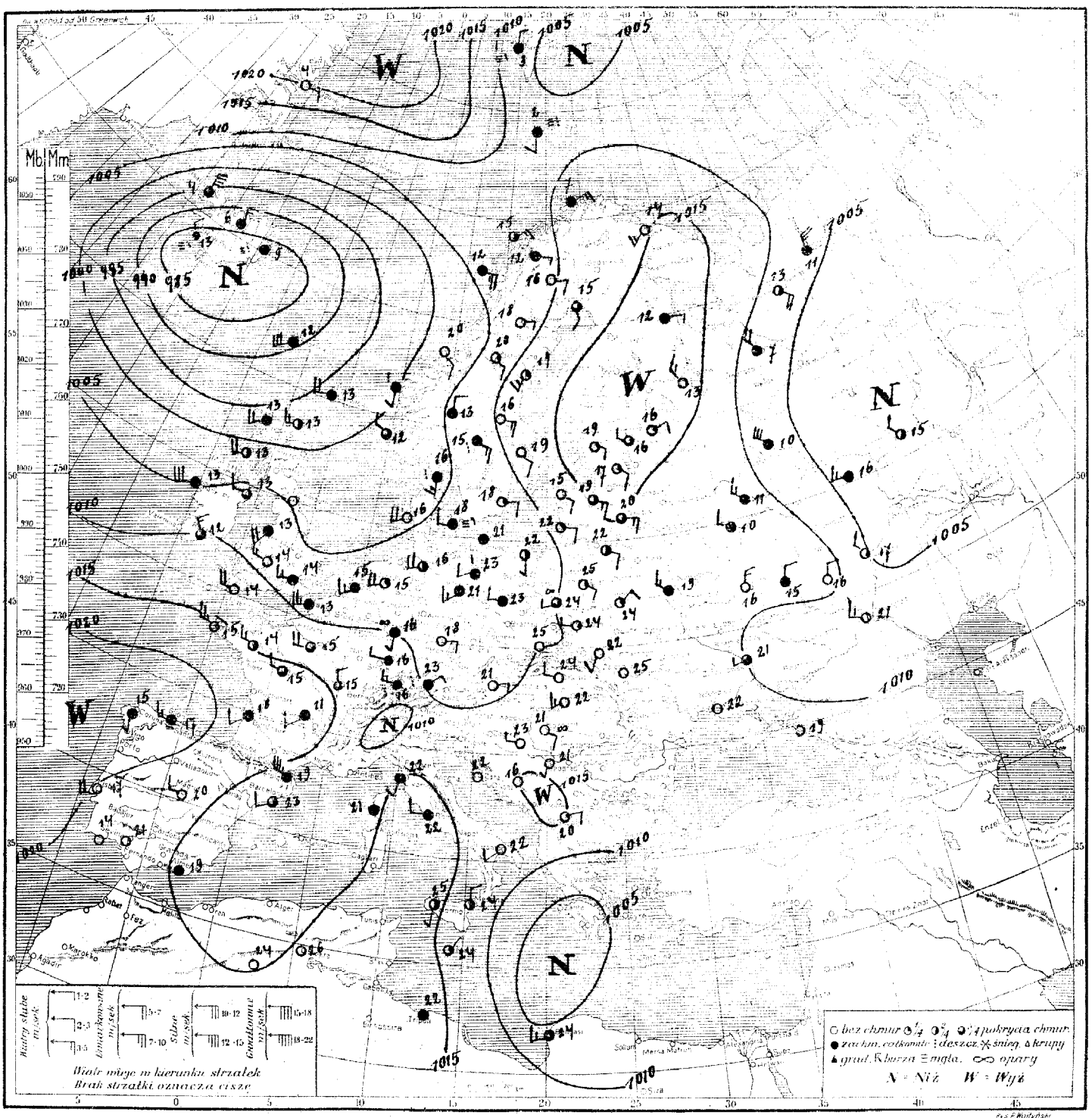

Rozkład ciśnienia: głęboka depresja ze środkiem nad Islandją ogarnia swym wpływem kraje Europy zachodniej i środk., sięgając aż po zachodnie okol. Polski, Czech i Skandynawję. Druga depresja utrzymuje się na wschodzie Rosji. Obszar wyższy z nad Finlandji zalega kraje nadbałtyckie, Polskę wsch., Rosję środk. i Ukrainę, a ponad Bałkanami i Lebami i Hiszpanją tęczy się z wyżem Azoru.

Obecny stan pogody w Polsce: na zachodzie chmurno, pozatem dość pogodnie, temp. 20° do 26°.

Przewidywany przebieg pogody w dniu 3. VII. (niedziela). Pomorze, Wielkp., Polska środk., Śląsk, Podhale, Tatry i wyż. Małopolska: zachmurzenie zmienne, naogół duże z przelotnemi deszczami. Lekkie ochłodzenie. Umiark., chwilami porywiste, wiatry zachodnie. Wileńskie, Polesie, Podole, Wołyń i Małop. wsch. — najpierw dość pogodnie, b. ciepło, ramiejscami mglisto, potem wzrost zachmurzenia ze skłonnością do burz i obfitych lokalnych deszczów. Po popadce lekkie ochłodzenie. Najpierw słabe wiatry połudn.-wsch. i połudn., potem umiark. połudn.-zach. i zachodnie

P. I. M. Nr. 610 31.XII.31. 35.000 i 1000 na lepszym.

Spostrzeżenia meteorologiczne z dn. 27/30 6 31 1932 r. 7 godz. G. M. T. № 184

Stacja	Ciśnienie w mm	Wiatr	Stan pogody	Zachmurzenie	Temp. C°	Opady w mm	Max lub min
12.4	SE2	02	4	22	0	14	
12.7	E2	00	0	21	0	12	
11.5	NE2	01	3	22	0	12	
11.7	NE2	43	3	24	0	17	
10.2	SE2	01	3	25	0	15	
10.6	ENE1	01	3	25	0	16	
10.0	WSW1	05	5	24	0	18	
07.7	S2	01	4	22	1	18	
09.1	cisza	05	4	26	0	16	
10.3	WNW1	01	2	24	0	15	
11.7	SSW2	00	0	22	0	14	
11.5	SSW3	01	1	24	0	14	
12.6	SW1	00	0	24	0	12	
10.2	cisza	00	0	25	0	13	
10.1	cisza	01	1	21	0	25	
07.7	W2	02	6	23	0	16	
07.5	SW1	01	2	24	0	18	
07.3	S2	01	4	24	02	20	
07.7	E2	05	6	24	0	19	
07.5	SSE1	05	4	22	15	16	
08.3	SSE2	01	3	24	0	17	
11.1	cisza	00	0	25	0	15	
86.4	SSW6	02	5	12	-	-	
97.2	WSW2	02	6	13	0	-	
96.8	SW4	01	5	13	-	-	
00.2	WSW2	02	5	14	3l.	-	
08.3	W4	01	2	13	0	-	
04.3	WSW6	14	6	13	1	-	
02.3	WSW5	25	3	13	1	-	
03.6	WSW3	02	8	14	0	-	
09.2	W2	01	2	14	02	-	
16.3	cisza	03	8	17	0	15	
12.5	NNW2	02	5	15	15	14	
16.1	WNW2	02	5	15	03	13	
13.4	W4	03	5	15	3	14	
12.1	-	03	7	16	13	16	
13.3	cisza	02	7	21	0	17	
Rennes 14.3	WNW3	02	4	14	0	11	
09.7	-	02	-	15	0	-	
06.8	WSW2	07	9	18	02	-	
03.5	SSE3	01	8	16	04	-	
04.4	SW4	05	1	16	2	-	
09.4	E1	05	3	21	0	17	
11.0	cisza	00	3	18	0	-	

Stacja	Ciśnienie w mm	Wiatr	Stan pogody	Zachmurzenie	Temp. C°	Opady w mm	Max lub min
05.6	SW3	01	3	16	3l.	-	
07.7	WSW4	02	4	16	4	15	
07.1	SW2	61	8	23	3l.	18	
07.5	SSW3	02	7	21	2	19	
08.3	W1	58	8	20	04	18	
08.7	W2	02	7	21	0	16	
10.6	S1	00	8	16	8	14	
08.9	NE1	22	8	23	1	16	
08.8	W3	02	5	17	1	16	
09.1	SE3	01	3	21	0	13	
08.8	SSW3	02	4	15	2	13	
10.6	E2	01	3	22	0	-	
08.6	SE2	02	5	23	0	17	
11.6	cisza	00	0	24	0	13	
11.7	SW3	00	0	22	0	16	
06.0	E5	02	7	12	0	-	
00.8	WNW2	08	5	12	7	-	
06.4	N1	51	8	3	01	-	
09.7	S2	57	9	2	02	-	
06.5	NNE2	05	7	13	03	-	
09.9	E2	01	3	16	0	10	
13.3	S2	02	5	15	0	12	
07.4	E1	01	1	18	0	-	
07.7	E3	63	8	15	1	14	
12.3	SE2	01	1	19	0	12	
00.0	S4	01	3	21	0	-	
07.9	E2	01	2	18	12	-	
Oblisko 08.4	E1	02	7	12	0	6	
17.0	SE2	01	3	19	0	-	
15.1	SE5	01	2	19	0	12	
14.6	E3	02	5	19	0	13	
14.0	ESE2	01	-	15	0	-	
16.4	ESE1	02	6	12	0	-	
07.0	N5	02	6	11	0	9	
16.7	ENE2	01	2	16	0	12	
08.3	NNW5	03	8	9	2	6	
03.9	WSW2	02	6	11	0	8	
12.4	NW3	03	7	11	0	7	

Stacja	Ciśnienie w mm	Wiatr	Stan pogody	Zachmurzenie	Temp. C°	Opady w mm	Max lub min
Riga	12.0	NNE3	00	0	16	0	12
Sankt Petersburg							
Kadiaks n. D.							
Sa-Jew	07.4	NNW2	01	2	17	0	14
Sarajewo	08.2	WNW3	01	2	21	0	17
Sofja	00.8	NW0	01	1	20	0	17
Stockholm	07.7	WNW2	02	4	24	0	19
Tiflis	15.1	W2	00	0	20	0	17
Tromsö	20.3	S1	03	8	15	0	-
Wiedeń	16.3	SE1	09	6	21	0	-
Wilno	19.0	WSW0	00	0	18	0	-
Wisła	19.3	WSW4	01	1	17	-	-
Zakopane	14.2	SW2	00	0	22	-	-
Zagrzeb	15.1	SSW1	02	4	25	0	-
Zürich	-	N1	02	-	24	0	-
Zöra	-	SSE1	00	0	23	0	-
Zurich	11.6	SSW1	00	0	21	0	16
Agen	13.0	cisza	00	0	16	0	-
Aix	14.2	cisza	01	4	20	0	14
Ajaccio	14.5	E1	01	3	20	0	12
Alger							
Biarritz							
Brest							
Bordeaux							
Boulogne							
Brest	13.8	WSW1	02	6	25	03	16
Cherbourg							
Clermont							
Dieppe	16.3	cisza	02	6	22	0	-
Dunkerque	05.9	SW3	02	5	24	0	-
Epinal							
Lyon							
Marseille							
Metz	13.4	NE1	01	3	23	0	-
Angora							
Stambuł							
Smyrna							
Sofja (2640)	05.6	S4	02	8	3	2	2
Zagreb 2664							
Jerusalem 2164	06.8	WSW5	07	7	13	8	11
Bamako (2364)	05.5	W5	04	7	9	1	8
Kairo (2364)							

UWAGI

Ciśnienie atmosferyczne zredukowane do 0° C., na ciężkość normalną i do poziomu morza. Siła wiatru w skali Beauforta. 0-cisza zupełna do 9-wicher.

Stan pogody:

00 — 19 — skrócony opis wyglądu nieba i zjawiska specjalne.
20 — 29 — opady w ciągu ostatniej godziny przed obserwacją, lecz nie w chwili obserwacji.
30 — 39 — Wichury pyłowe i zawieje śnieżne.
40 — 49 — Mgła lub gęste opady (przejrzystość mniejsza od 1000 metrów).
50 — 59 — Dżdżawka (drobny deszcz ze stratus lub rosząca mgła).
60 — 69 — Deszcz.
70 — 79 — Śnieg.
80 — 89 — Przelotne opady.
90 — 99 — Burza.

Zachmurzenie w skali 10 stopniowej: 0—bez chmur, 1—ślady chmur, 2—$^{1}/_{10}$ pokrycia nieba, 3—$^{2}/_{10}$, 4—$^{4}/_{10}$, 5—$^{5}/_{10}$, 6—$^{6}/_{10}$, 7—więcej niż $^{5}/_{10}$ pokrycia nieba, lecz z przerwami, 8—niebo całkowicie pokryte chmurami—$^{10}/_{10}$, 9—niebo niewidoczne z powodu mgły, burzy pyłowej lub innych zjawisk.

Temperatura w całkowitych stopniach Celsjusza. W ostatniej rubryce podawane są najniższe temperatury z nocy ubiegłej lub najwyższe z dnia poprzedniego.

Szczegóły w Nowym Kluczu do układania telegramów meteorologicznych, przyjętym w Kopenhadze we wrześniu 1929.

SPOSTRZEŻENIA PILOTOWE

Stacja	Godz.	Wiatr dolny	Kierunek wiatru na wysokości 200 m	500 m	1000 m	1500 m	2000 m	3000 m	4000 m
Kierunek wiatru na wysokości 200 m	500 m	1000 m	1500 m	2000 m	3000 m	4000 m			

Państwowy Instytut Meteorologiczny w Warszawie.

Mapa pogody z dnia 3. VII. (niedziela) 1932 r. 7 g. G. M. T. Nr 185a Rocznik XIII.

Ciśnienie w millibarach: 1 mmb. odpowiada ciśnieniu słupa rtęci 3·4 mm. na jednostkę powierzchni.

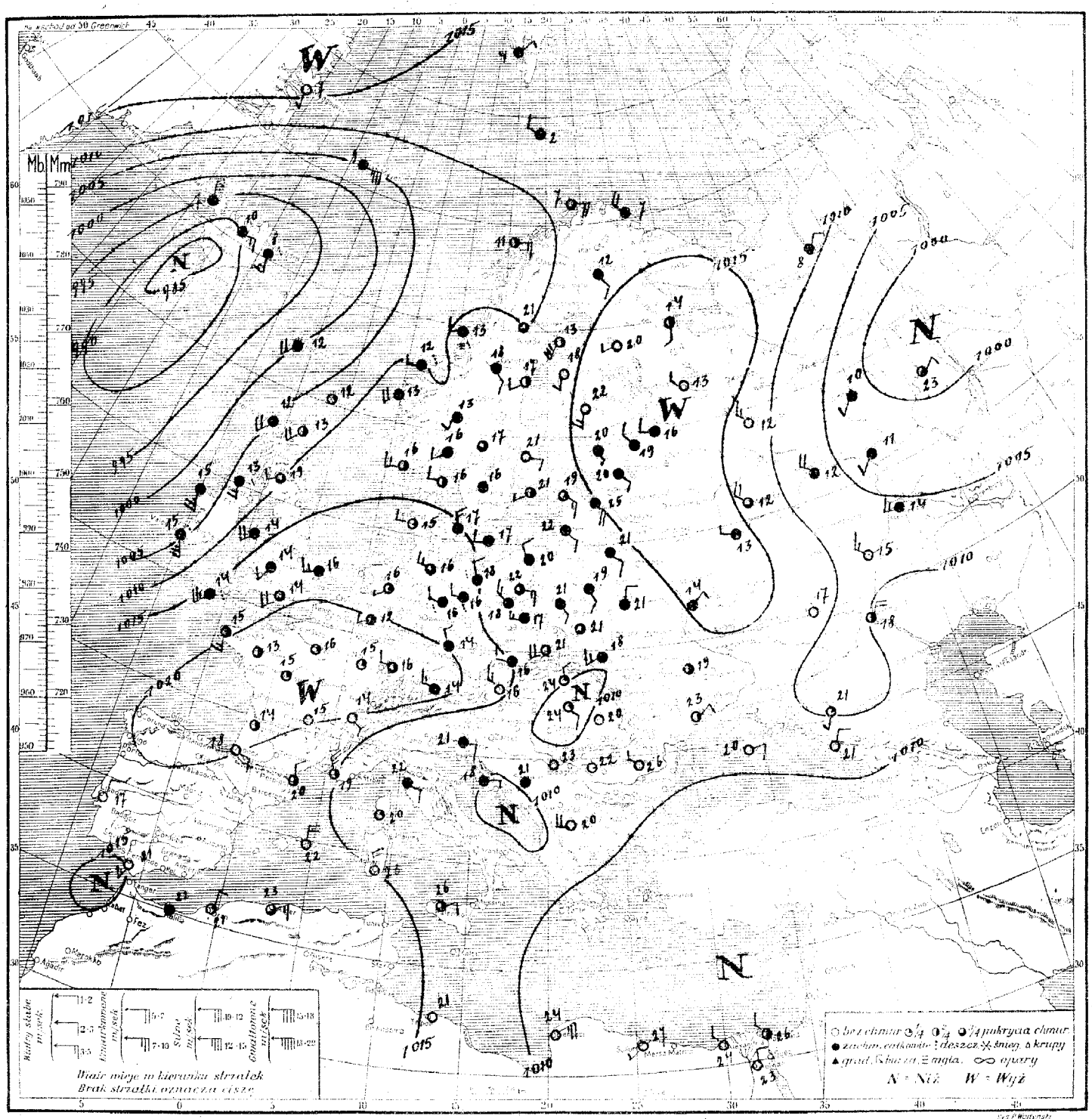

Rozkład ciśnienia: głęboka depresja z nad Atlantyku ze środkiem nad Islandją ogarnia Anglję i Norwegję, łącząc się bra-
dą niskiego ciśnienia ponad Skandynawją, południem i Polską z drugorzędnemi depresjami, przesuwającemi się nad Węg-
ami i Adrjatykiem. Wyż azorski sięga nad Hiszpanję, Francję i Szwajcarję, drugi wyż utrzymuje się nad Finlandją i Rosją zachodnią.

Obecny stan pogody w Polsce: na południu i wschodzie dość pogodnie, pozatem zachmurzenie zmienne, temp. 18° do 23°.

Przewidywany przebieg pogody w dniu 4. VII. (poniedz.) Wielkp. Polska, środk., wyż. Małop., Śląsk, Podhale, Tatry – dość pogodnie, rankiem
miejscami chmurno lub mglisto. Dalsze lekkie ochłodzenie (dniem temp. 20° do 25°, noc chłodna). Słabe wiatry półn.-zachodnie
i zachodnie. Pomorze, Wileńskie, Polesie, Podole, Wołyń i Małop. wschodnia – zachmurzenie umiarkowane ze skłon-
nością do burz i przelotnych deszczów. Lekkie ochłodzenie. Najpierw słabe wiatry miejscowe, potem zachodnie.

P. I. M. Nr. 410 31.XII.31. 55.000 1000 na lepszym.

Spostrzeżenia meteorologiczne z dn. 3. VII. (czwartek) 1932 r. 7 godz. G. M. T.

	123	SE2	02	7	21	0	14		185	JE4	05	2	14	2	10		—	Cirra	03	7	17	0	14						
	135	SE1	02	4	22	0	13		131	NNE4	00	0	21	0	14		029	NW3	03	8	11	0	10						
	129	NNE2	02	5	21	3	16		183	S1	01	1	16	0	—		113	NE2	01	3	23	0	20						
	123	NE2	02	6	19	0	15		179	WNW3	02	5	15	0	14		097	NNE3	02	5	21	19	—						
	129	E1	02	5	21	0	14		151	NW2	22	8	18	01	17		091	NW3	00	8	15	0	11						
	122	SE1	02	5	21	02	17		172	W2	64	8	16	2	16		100	NE4	01	4	18	03	16						
	118	NNW3	01	4	21	4	18		175	W2	52	8	14	13	13		051	NE0	01	2	16	0	12						
	115	Cirra	03	8	22	Sl.	18		140	WSW5	03	8	17	0	14		101	NE2	00	0	21	0	—						
	117	NNE2	01	5	21	12	15		203	SW1	01	4	17	02	13		063	Cirra	00	0	23	0	—						
	133	SW3	02	5	18	4	14		210	NNW3	03	7	14	1	11														
	120	E2	01	1	22	6	15		192	W2	03	8	16	0	13														
	115	ESE2	02	5	21	9	15		179	WSW5	43	8	18	03	15														
	127	SW4	01	1	21	4	16		210	SW2	02	4	12	01	10		184	SW4	02	5	14	0	8						
	118	Cirra	01	3	21	0	9		119	SE2	01	3	22	0	7		153	S3	00	0	21	0							
	132	NW3	03	8	18	11	16		178	W2	03	8	14	Sl.	13														
	115	ENE3	02	5	22	04	17		150	W2	03	8	16	0	15		175	N4	01	1	22	0	—						
	110	ENE3	01	3	22	Sl.	17		107	NNW2	01	2	24	0	16		175	N2	00	0	17	10	14						
	118	NE3	05	1	22	0	17										133	NE1	00	0	19	0	—						
	123	NW2	05	8	20	0	16		141	N6	14	6	16	6	15														
	140	SW4	02	6	20	0	16		093	SE2	01	3	24	0	16														
	125	N1	02	5	20	0	14		126	NW4	03	7	7	0	—														
	012	SW4	03	8	12	2	—		132	E4	03	5	7	0	—														
									073	SW5	03	7	12	0	—														
									106	WSW2	54	8	13	2	—		109	NW1	03	7	21	0							
	072	Cirra	01	3	12	0	—										126	ENE1	02	4	26	0	26						
	052	SW4	02	7	12	02			122	S3	01	2	13	0	—														
	111	SE1	01	2	13	1	—		124	ENE1	03	8	4	01	—		150	NW5	00	0	23	0	17						
									128	NNW2	03	7	2	Sl.	—	Zorza	105	E1	62	8	18	06	—						
	126	SW4	02	8	14	01	—		056	E7	04	9	9	6	—		093	Cirra	00	0	23	0	19						
									122	S2	03	9	13	1	—		132	E3	02	5	21	0	18						
	040	S5	13	8	15	1	—										119	Cirra	01	2	18	—	—						
	048	SE5	64	8	15	19	—		099	Cirra	02	5	21	0	11		115	Cirra	00	0	20	0	15						
	069	SE3	10	7	13	03	—		126	SW2	01	3	17	0	—		114	W4	01	2	20	0	12						
	190	S3	01	4	13	0	—		126	Cirra	01	5	17	0	14														
	167	SSW2	02	7	14	0	—		123	E1	00	0	21	0	14														
	153	SW5	62	7	14	1	—		135	Cirra	02	6	16	1	14														
									126	SW1	01	4	21	0	13														
	204	E3	01	1	18	0	15		119	SW1	05	5	18	0	17		109	WNW1	01	2	26	03	18						
	215	Cirra	01	2	15	0	—																						
	205	NNE1	01	3	15	0	—		175	SSE2	02	6	20	0	10														
	215	Cirra	01	3	15	0	11		146	SE3	02	5	21	0	16														
									145	SE4	02	7	25	0	13		144	Cirra	00	0	21	0	17						
	189	S3	02	4	15	0	14		134	SE3	01	3	19	0	—		079	NE5	00	0	24	0	—						
	209	Cirra	01	3	15	0	10		171	SSE2	02	4	21	0	12														
	221	Cirra	01	3	16	0	10		166	WSW2	02	4	20	0	10		177	ENE3	02	5	23	0	22						
	215	Cirra	02	5	16	0	11		141	S2	00	0	18	0	11														
									153	SW2	01	4	14	0	—														
	150	NNW5	01	1	19	0	17																						
	119	Cirra	01	2	20	0	14		111	NE2	03	8	8	0	7														
									098	NE2	13	4	23	0	14		089	NNW2	46	9	-2	10	-3						
2mm	211	Cirra	02	4	13	0	10		173	W2	02	8	16	Sl.	15														
									115	NNW6	00	0	12	0	6		031	NW7	46	9	8	19	6						
	202	WNW2	02	7	14	0	10		012	SW1	03	8	10	0	8		042	NNW5	46	9	8	0	7						
	155	NW3	03	8	17	0	—		020	NE1	00	0	22	0	16														
	142	W2	02	4	16	0	—																						
	167	W2	01	2	15	0	—																						
	162	NW3	02	5	16	0	15		132	NNW4	02	5	12	0	8														
									047	SSW1	01	4	10	0	—														

Ciśnienie atmosferyczne zredukowane do 0° C., na ciężkość normalną i do poziomu morza.

Siła wiatru w skali Beaufort: 0-cisza zupełna do 9-wicher.

Stan pogody:

00—19 — skrócony opis wyglądu nieba i zjawiska specjalne.

20—29 — opady w ciągu ostatniej godziny przed obserwacją, lecz nie w chwili obserwacji.

30—39 — Wichury pylowe i zawieje śnieżne.

40—49 — Mgła lub gęste opary (przejrzystość mniejsza od 1000 metrów).

50—59 — Dżdżawka drobny deszcz ze stratus (lub rosząca mgła).

60—69 — Deszcz.

70—79 — Śnieg.

80—89 — Przelotne opady.

90—99 — Burza.

Zachmurzenie w skali 10 stopniowej: 0—bez chmur, 1—ślady chmur, 2—1/10 pokrycia nieba, 3—2/10, 4—3/10, 5—4/10, 6—5/10, 7—więcej niż 5/10 pokrycia nieba, lecz z przerwami, 8—niebo całkowicie pokryte chmurami—10/10, 9—niebo niewidoczne z powodu mgły, burzy pylowej lub innych zjawisk.

Temperatura w całkowitych stopniach Celsjusza. W ostatniej rubryce podawane są najniższe temperatury z nocy ubiegłej lub najwyższe z dnia poprzedniego.

Szczegóły w Kluczu do układania telegramów meteorologicznych, przyjętym w Kopenhadze we wrześniu 1929.

SPOSTRZEŻENIA PILOTOWE

	Godz.	Stacja	Wiatr dolny	KIERUNEK WIATRU NA WYSOKOŚCI 200 m	500 m	1000 m	1500 m	2000 m	3000 m	4000 m
Kraków	7.00	Cirra	SE5	SSE4	SE4	E2	N13	NNW1	N8	
	6.00	W3	—	10/10	W4	NW4	WNW4	WSW5		

Państwowy Instytut Meteorologiczny w Warszawie.

Mapa pogody z dnia 4. VII. (poniedziałek) 1932 r. 7 g. G. M. T. Nr. 186 a Rocznik XIII.

Ciśnienie w millibarach: 1 mmb. odpowiada ciśnieniu słupa rtęci 3·4 mm. na jednostkę powierzchni.

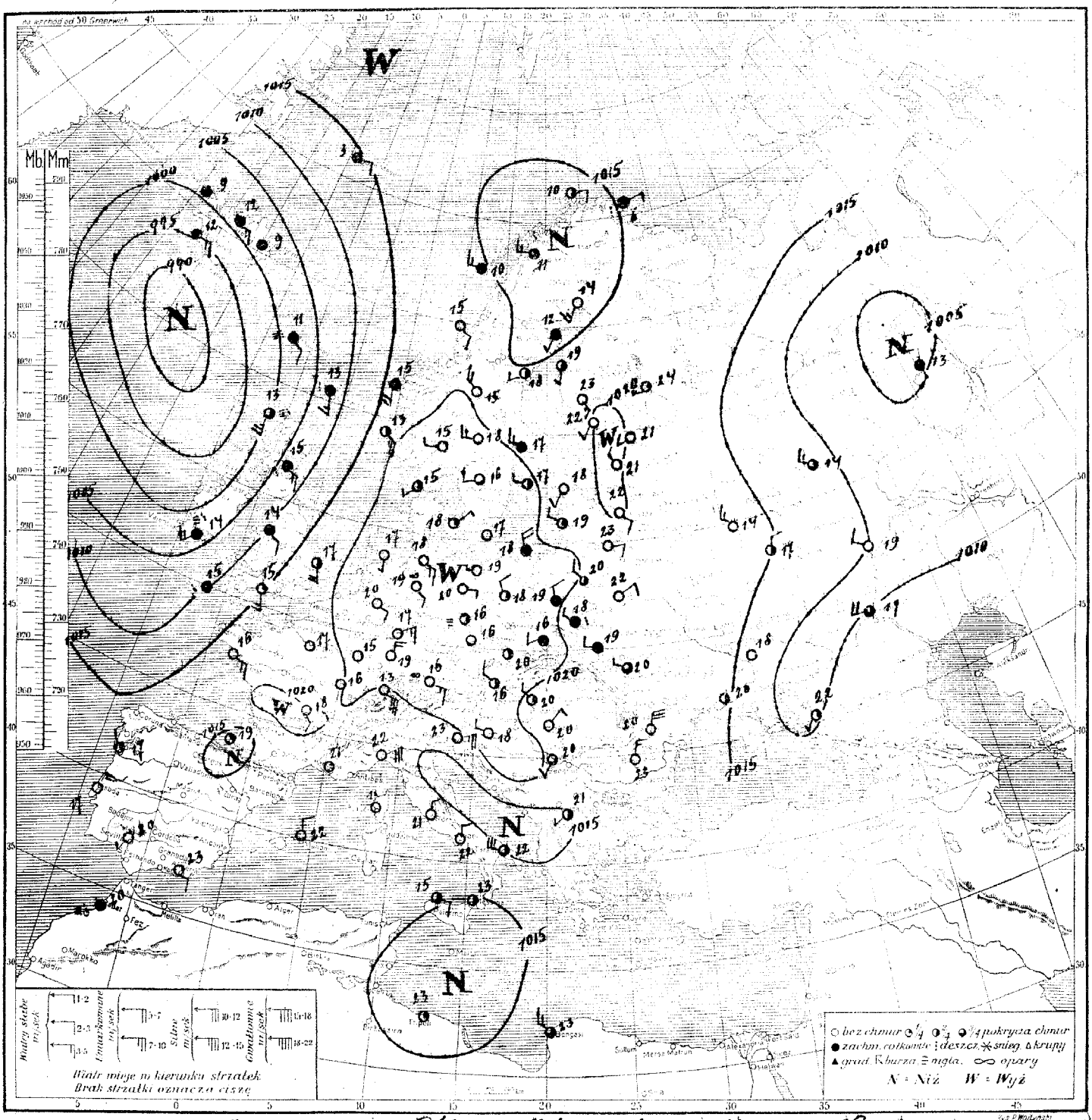

Rozkład ciśnienia: głęboka depresja ogarnia Atlantyk, Islandję, Szkocję i Islandję. Wyż barometryczny rozciągający się nad Francją, krajami Alpejskiemi, Niemcami i połudn. Skandynawją oddziela ją od płytkiego niżu, który zaleja nad półn. Skandynawją, a bruzdę niskiego ciśnienia sięga nad wschodnią połowę Polski.

Obecny stan pogody w Polsce: w Wileńskiem i na Poleniu dość pogodnie, pozatem chmurno i miejscami opady, temp. 16° do 23°.

Przewidywany przebieg pogody w dniu 5. VII (wtorek) Pomorze, Wielkp., Polska środk., wyż. Małop., Śląsk, Podhale i Tatry – nocą jeszcze chmurno, rankiem stopniowe wypogodzenie. Bardzo ciepło. Najpierw słabe wiatry miejscowe lub cisza, potem połudn.-wschodnie. Wileńskie, Polesie, Wołyń, Podole, Małop. wsch., Pokucie – pogoda chmurna, miejscami drobne opady, w godz. popołudniowych rozpogodzenie. Ciepło. Słabe wiatry północno-zachodnie i zachodnie.

P. I. M. Nr. 610 31.XII.32 33.000 1000 na lepszym.

Spostrzeżenia meteorologiczne z dn. 4.VI. (poniedziałek) 1932 r. 7 godz. G. M. T. № 150

Stacja	Ciśnienie w mb.	Wiatr	Stan pogody	Zachmurzenie	Temp. C°	Opady w mm	Max. lub minim.
	18.6	ENE2	01	2	23	0	16
	19.1	SE1	02	4	22	0	14
	19.3	NW1	03	8	18	0	14
	18.9	NE2	00	0	22	0	15
	18.2	NW2	01	4	20	8	15
	18.7	NNE2	01	3	21	9	15
	20.3	NNW2	02	7	19	0	16
	24.5	NW3	02	6	16	11	14
	20.1	NW2	03	8	18	01	16
	19.3	NNW1	04	8	18	1	16
	17.8	W2	02	6	19	0	14
	18.0	E2	03	8	19	0	13
	18.2	N1	43	9	18	0	14
	22.1	WSW2	52	8	16	0	18
	21.1	cisza	03	8	14	6	13
	22.7	NW2	01	3	18	0	16
	21.0	NNW2	02	5	17	0	15
	20.7	NW3	02	4	18	32	16
	20.6	NW2	03	8	18	32	17
	20.7	NNW6	02	7	18	0	16
	22.7	cisza	03	8	15	1	14
	19.5	W3	03	8	19	6	17
	06.2	SSE2	57	9	11	5	-
	07.5	S3	22	7	13	03	-
	08.7	S4	53	5	13	1	-
	17.3	SSE4	01	4	17	0	-
	16.5	SSE3	02	5	16	0	-
	13.0	SSW4	03	2	15	0	-
Czarnowiec	14.5	SSE4	02	7	16	32	-
	14.1	cisza	01	3	19	0	16
	18.9	SSE2	00	0	18	0	-
	18.2	cisza	00	0	16	0	11
	20.1	cisza	00	0	15	0	10
	13.0	S5	01	3	16	0	15
	19.4	cisza	01	2	17	0	11
	20.5	N2	01	0	16	0	-
Norwegia	17.8	cisza	00	0	21	0	12
Sława	17.3	cisza	01	1	-	0	11
Lyon	19.4	cisza	00	0	18	0	11
	20.2	SW3	01	1	20	0	-
	19.9	NE4	02	4	19	0	-
	23.4	NE1	01	3	18	0	-
	22.3	W2	01	3	17	0	-
	22.3	S2	01	3	18	0	-
	23.0	NW2	02	1	15	0	-
	24.5	cisza	01	4	17	3	13

Stacja	Ciśnienie w mb.	Wiatr	Stan pogody	Zachmurzenie	Temp. C°	Opady w mm	Max. lub minim.
	19.3	SE8	05	0	13	0	11
	19.8	NE0	05	0	16	0	10
	18.6	NNE1	01	3	17	0	14
	24.5	S1	01	2	17	0	-
	23.1	SE3	00	0	18	0	14
	24.0	W1	00	0	19	0	11
	24.4	E1	00	0	20	0	13
	-	cisza	41	3	16	0	10
	23.1	W2	01	4	17	02	14
	22.6	NE0	00	0	17	0	10
	21.7	ESE3	03	4	16	0	-
	23.4	SE1	05	0	19	0	9
	19.4	WNW3	05	7	19	0	15
	20.8	SSE1	01	2	17	0	13
	18.5	NW2	04	3	19	0	-
	21.2	cisza	01	4	20	0	14
	19.1	NNE3	01	3	21	0	18
	18.2	NW1	-	3	20	0	17
	19.0	ENE2	66	8	5	3	-
	19.6	E2	02	4	10	2	-
	15.8	W3	03	8	10	02	-
	19.6	N2	04	8	11	1	-
	19.1	S3	02	7	15	0	-
	17.0	SSE5	01	4	13	0	-
	14.2	E1	45	3	3	0	-
	20.2	SW2	01	3	13	0	-
	10.7	SW3	00	0	14	0	12
	15.4	SW2	01	4	18	2	-
	20.9	W3	00	0	18	0	-
	19.3	W3	03	3	17	6	15
	20.6	W1	01	4	17	0	-
	21.2	NNW3	01	2	18	02	-
Odesa	12.0	W3	54	8	11	9	10
	10.3	SSW2	00	0	22	0	10
	17.1	S3	00	0	19	0	16
	16.9	SSE1	02	0	25	9	15
	17.7	SW2	00	0	18	0	17
	19.0	SSW2	00	0	22	0	14
	18.1	W3	01	3	24	0	13
	16.1	S2	01	4	19	0	14
	05.7	S2	03	8	13	06	10

Stacja	Ciśnienie w mb.	Wiatr	Stan pogody	Zachmurzenie	Temp. C°	Opady w mm	Max. lub minim.
	10.7	NW2	01	0	18	0	12
	10.7	W4	02	5	19	0	16
	09.0	NW2	01	2	17	0	10
	11.4	cisza	03	7	22	02	-
	08.2	SW1	05	8	24	02	19
	08.6	NW1	04	1	27	0	-
	15.7	NE1	00	0	21	0	18
	18.5	NNW2	00	0	23	0	-
	17.1	N2	00	0	22	0	18
	17.6	N4	01	1	17	0	13
	18.5	ENE6	00	0	22	0	-
	14.7	NW2	02	4	21	0	-
	15.0	NNE1	00	0	21	0	15
	16.7	N2	00	0	22	0	-
	15.3	E2	02	4	16	0	-
	15.3	cisza	02	4	23	7	-
Zürich	15.8	NNW2	00	0	22	0	-
	12.9	SW2	02	5	19	15	17
	24.8	WNW1	00	1	18	0	16
	20.0	cisza	01	4	17	5	12
	17.0	NW4	01	3	21	0	19
	13.4	SW4	02	4	21	0	12
	15.0	NNE3	00	1	23	0	17
	10.7	cisza	01	3	23	0	-
	17.1	NW3	02	5	23	0	-
	14.3	cisza	01	3	23	0	-
Bergen							
Stambuł							
Szczecin							
Santa (7500)							
Zugspitze (2964)	11.7	WSW6	01	1	1	0	-0
Lerwick (Szkocja)							
Thorshavn (Grenlandia)	08.3	E3	02	5	10	0	6
Godthaab (Grenlandia)	08.3	SSE3	04	0	11	0	9

UWAGI

Ciśnienie atmosferyczne zredukowane do 0° C., na ciężkość normalną i do poziomu morza.

Siła wiatru w skali Beaufort: 0-cisza zupełna do 9-wicher.

Stan pogody:

00—19 — skrócony opis wyglądu nieba i zjawiska specjalnego.

20—29 — opady w ciągu ostatniej godziny przed obserwacją, lecz nie w chwili obserwacji.

30—39 — Wichury pyłowe i zawieje śnieżne.

40—49 — Mgła lub gęste opary (przejrzystość mniejsza od 1000 metrów).

50—59 — Dżdża (drobny deszcz ze stratus lub rosząca mgła).

60—69 — Deszcz.

70—79 — Śnieg.

80—89 — Przelotne opady.

90—99 — Burza.

Zachmurzenie w skali 10 stopniowej: 0—bez chmur, 1—ślady chmur, 2—$^1/_{10}$ pokrycia nieba, 3—$^2/_{10}$ $^3/_{10}$, 4—$^4/_{10}$ $^5/_{10}$ $^6/_{10}$, 5—$^7/_{10}$ $^8/_{10}$, 6—$^9/_{10}$, 7—więcej niż $^9/_{10}$ pokrycia nieba, lecz z przerwami, 8—niebo całkowicie pokryte chmurami—$^{10}/_{10}$, 9—niebo niewidoczne z powodu mgły, burzy pyłowej lub innych zjawisk.

Temperatura w całkowitych stopniach Celsjusza. W ostatniej rubryce podawane są najniższe temperatury z nocy ubiegłej lub najwyższe z dnia poprzedniego.

Szczegóły w Nowym Kluczu do układania telegramów meteorologicznych, przyjętym w Kopenhadze we wrześniu 1929.

SPOSTRZEŻENIA PILOTOWE

Stacja	Godz.	Wiatr doliny	Kierunek wiatru na wysokości 200 m	500 m	1000 m	1500 m	2000 m	3000 m	4000 m
Wilno									
Warszawa									
Lwów									
Poznań									
Kraków									

Stacja	Godz.	Wiatr doliny	Kierunek wiatru na wysokości 200 m	500 m	1000 m	1500 m	2000 m	3000 m	4000 m

Państwowy Instytut Meteorologiczny w Warszawie.

Mapa pogody z dnia 5.VII. / wtorek 1932 r. 7 g. G. M. T. Nr. 187 a/ Rocznik XIII.

Ciśnienie w millibarach: 1 mmb. odpowiada ciśnieniu słupa rtęci 3.4 mm. na jednostkę powierzchni.

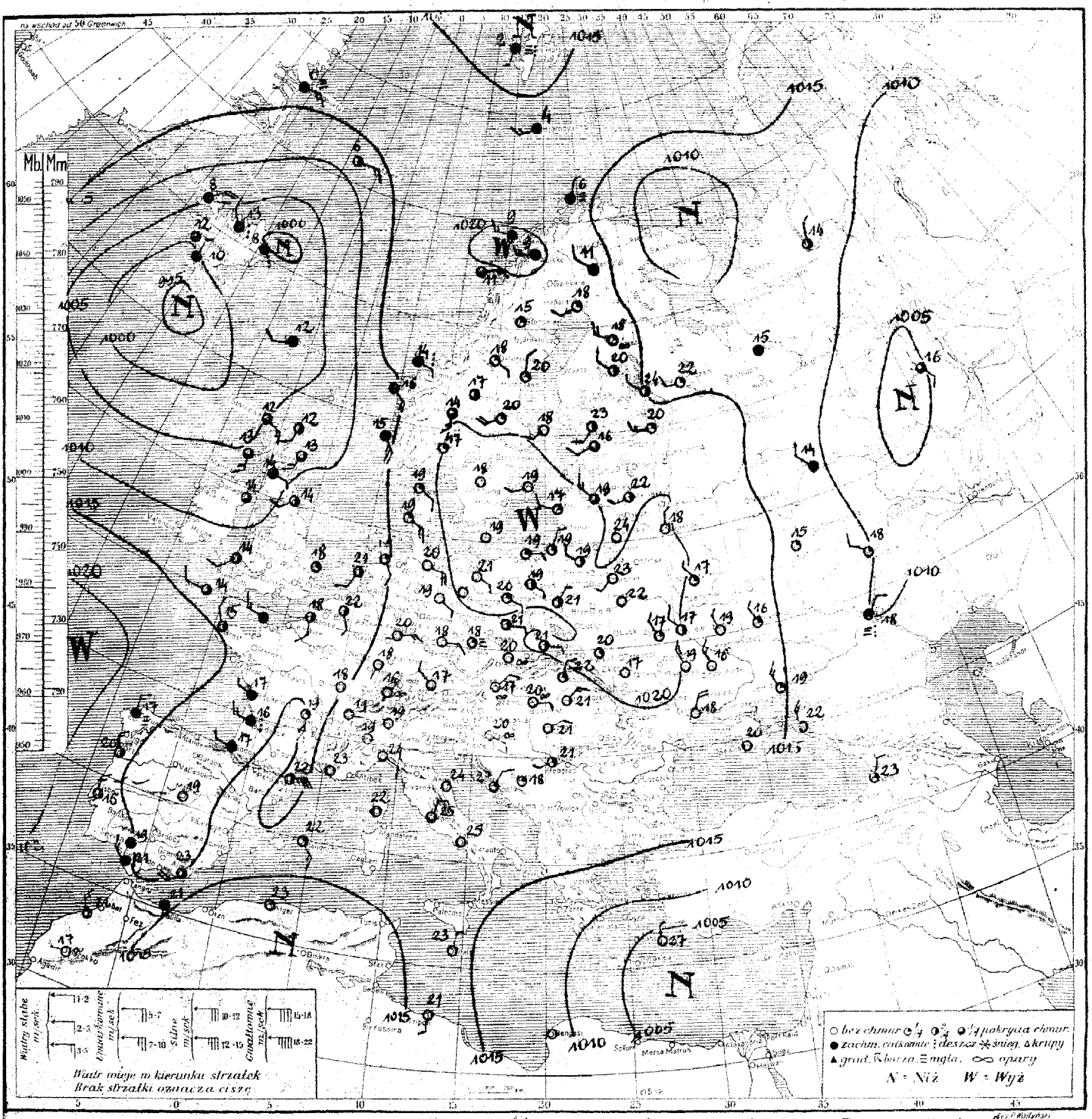

Rozkład ciśnienia: Obszar wysokiego ciśnienia ciągnie się od m. Norweskiego i Skandynawji aż po południowe krańce Europy. Na wschód od niego utrzymuje się rozległa głęboka depresja, która środkiem swym zalega nad Atlantykiem, a zatoką miskiego sięga ogarnia Anglję, Francję i Hiszpanję. Drugi rozległy choć płytki niż bar. ogarnia Rosję północną i wschodnią.

Obecny stan pogody w Polsce: zachmurzenie zmienne, ciepło.

Przewidywany przebieg pogody w dniu 6.VII. / środa / I. Pomorze, Wielkopolska, Polska środkowa, wyż. Małopolska, Śląsk, Podhale i Tatry - po pełnym ranku, w ciągu dnia pogoda słoneczna o zachmurzeniu umiarkowanem lub niewielkiem. Ciepło. Słabe wiatry południowo-wschodnie. Wileńskie, Polesie - pogoda słoneczna o zachmurzeniu zmiennem. Ciepło. Słabe wiatry północno-zachodnie i zachodnie. Wołyń, Podole, Małopolska wschodnia, Pokucie - pogoda słoneczna i ciepła, rankiem mgły. Słabe wiatry zachodnie lub cisza.

Spostrzeżenia meteorologiczne z dn. 5.VII. (wtorek) 1932 r. 7 godz. G. M. T. Nr 187

Stacja	Ciśnienie w mb.	Wiatr	Stan pogody	Zachm.	Temp. C.	Opady w mm	Max lub minim.
Wilno	19.5	cisza	01	2	22	0	14
Lida	20.7	SW2	02	4	22	0	13
Nowogródek	21.5	WNW1	01	4	19	0	13
Pińsk	21.4	cisza	00	0	22	0	14
Siedlce	21.1	WNW1	40	8	18	Sl.	16
Brześć n/B	21.3	cisza	03	6	20	0	15
Warszawa	21.1	NE2	05	4	21	0	16
Kalisz	19.8	NE3	01	4	19	0	16
Kielce	19.5	E1	05	5	23	0	16
Lublin	20.8	cisza	01	3	22	0	14
Łuck	21.1	cisza	01	1	20	0	13
Lwów	20.9	S1	00	0	22	0	10
Tarnopol	20.9	WNW1	00	0	21	Sl.	10
Kraków	20.4	E1	01	2	21	0	13
Zakopane	18.9	cisza	01	2	19	0	8
Poznań	21.0	E1	02	6	19	0	14
Bydgoszcz	21.9	E1	01	4	19	0	11
Toruń	21.5	ESE1	02	4	19	Sl.	14
Grudziądz							
Gdynia	21.6	E1	01	3	19	0	–
Cieszyn	19.3	cisza	00	0	21	0.1	12
Przemyśl	21.4	NW1	44	9	18	0	15
Thorshavn	02.3	WSW2	03	8	12	0	–
Seydisfjord	01.0	cisza	62	8	8	–	–
Reykjavik	00.4	cisza	02	5	12	0	–
Lerwick							
Stornoway	15.0	SE3	02	5	12	–	–
Aberdeen	09.3	SSW3	02	5	13	2	–
Spurn Head	10.5	SW2	01	4	14	0	–
Holyhead							
Yarmouth	11.8	cisza	01	3	18	0	–
Blacksod							
Valentia							
Malinhead							
Grey Point							
Ross on Wye	–	SW2	02	6	13	0	–
Scilly	13.0	W2	02	5	15	0	–
Rochefort	13.7	WNW1	03	8	17	3	15
Socoa	13.7	W1	95	8	19	25	–
Clermont	15.0	S3	01	3	19	–	–
Dijon	14.3	cisza	00	0	18	0	13
Nancy	15.0	cisza	01	2	17	0	13
Le Havre	12.7	NW2	02	6	17	0	15
Brest	13.0	NW2	02	4	15	0	14
Tours							
Paris							
Strasbourg	16.7	SSW0	00	0	18	0	12
Toulouse							
Perpignan	14.2	ENE4	02	4	22	0	18
Marseille	16.2	cisza	00	0	23	0	14
Ajaccio							
Lyon	15.8	S2	01	1	20	0	18
Rennes	12.5	cisza	62	8	15	2	12
Helder	13.2	SSW2	01	4	21	0	–
Vlissingen	11.9	[illegible]	02	4	20	0	–
Bruxelles	12.3	SE2	02	4	22	0	–
København	21.0	SSE1(?)	00	0	19	0	–
Skagen	20.2	S2	01	3	20	0	–
Blaavand	13.8	SE1	01	3	19	0	–
Wien	14.8	NE2	05	0	21	0	14
Klagenfurt	19.0	cisza	00	0	19	0	14

Stacja	Ciśnienie w mb.	Wiatr	Stan pogody	Zachm.	Temp. C.	Opady w mm	Max lub minim.
[illegible]	15.8	NE0	05	0	16	0	16
Genève	16.1	E0	05	1	19	0	15
[illegible]	17.9	–	00	0	19	0	15
[illegible]	14.1	SSE2	01	3	19	0	–
[illegible]	18.3	ESE4	00	0	20	0	15
[illegible]	24.0	SE1	00	0	24	0	11
[illegible]	20.0	SE1	00	0	21	0	15
[illegible]	18.9	cisza	01	1	20	0	10
[illegible]	19.5	E2	01	4	21	0	15
[illegible]	16.6	ENE3	00	0	20	0	19
[illegible]	17.6	NW1	05	0	17	0	10
[illegible]							
[illegible]	21.6	NNE1	01	2	19	0	11
[illegible]	13.7	S2	01	3	21	0	17
[illegible]	21.6	N1	05	5	19	0	–
[illegible]	19.5	cisza	55	1	18	0	12
[illegible]	18.4	cisza	05	0	20	0	14
[illegible]	18.2	NNE2	00	1	22	0	17
[illegible]	19.3	E1	05	0	20	0	18
[illegible]	18.8	SE2	00	0	21	0	16
[illegible]	18.3	NE3	05	0	21	0	17
[illegible]							
[illegible]	18.3	N1	57	9	6	6	–
[illegible]	19.3	ENE3	02	5	11	0	–
[illegible]							
[illegible]	15.0	SE3	03	7	17	2	–
[illegible]	14.0	SSE5	03	8	15	Sl.	–
[illegible]	13.4	SSW1	53	9	2	Sl.	–
[illegible]	16.1	WSW3	02	6	4	Sl.	–
[illegible]	13.5	E3	02	4	6	Sl.	–
[illegible]	13.4	S3	01	5	14	0	–
[illegible]	18.0	cisza	01	4	14	0	–
[illegible]	17.5	SW2	01	2	18	0	11
[illegible]	18.4	cisza	01	1	15	0	–
[illegible]	18.6	N2	01	3	20	0	–
[illegible]	20.4	W1	01	3	16	0	13
[illegible]	21.0	W3	00	0	19	0	15
[illegible]	11.9	cisza	00	0	18	0	10
[illegible]	22.5	WSW1	00	0	19	0	19
[illegible]	21.6	NE2	00	0	19	0	18
Abisko	20.0	W3	03	8	9	0	–
[illegible]							
[illegible]	19.3	N2	00	0	17	0	15
[illegible]	20.4	NW3	02	5	19	0	15
[illegible]	21.5	SW2	01	2	17	1	–
[illegible]	17.5	SSW2	01	4	23	4	16
[illegible]	[illegible]	NW2	02	4	24	0	14
[illegible]	17.4	N1	00	0	18	0	13
[illegible]							
[illegible]							
[illegible]							
Kaigorod							
Ust Cylma	12.0	NNE2	01	4	14	0	9
[illegible]	04.3	SSE2	02	5	16	Sl.	11
[illegible]	17.5	W3	01	3	20	0	16
[illegible]							
[illegible]	–	N2	03	3	13	0	14
[illegible]	06.4	NW2	00	0	19	0	15
[illegible]	20.0	NW1	00	0	21	0	13
[illegible]							
[illegible]							
[illegible]							

Stacja	Ciśnienie w mb.	Wiatr	Stan pogody	Zachm.	Temp. C.	Opady w mm	Max lub minim.
Kijew	20.0	NW2	02	4	17	0	12
Kursk							
Kazań							
Odessa	18.9	N4	00	0	18	0	–
Sewastopol	15.9	cisza	00	0	20	0	–
Rostow n/D							
Saratow	10.7	NW2	01	2	18	0	11
Stalingrad	10.6	ENE2	51	3	18	0.4	18
Orenburg	06.9	NW2	01	4	20	0	10
[illegible]							
[illegible]	07.9	N2	02	6	20	6	19
Baku	08.7	N5	01	2	25	0	16
Porto	12.1	cisza	00	0	19	0	–
La Coruña	17.3	N3	51	8	17	Sl.	–
S. Fernando	13.0	NW3	03	3	21	0	–
Valencia	15.9	ESE4	05	7	24	0	–
Madrid	16.1	SE3	00	1	22	0	–
[illegible]	18.4	N4	01	4	16	0	–
[illegible]	17.9	SE2	00	0	24	0	–
[illegible]							
[illegible]							
[illegible]	16.3	N2	00	0	26	0	–
[illegible]	17.0	cisza	00	0	25	0	–
[illegible]							
[illegible]							
[illegible]							
[illegible]							
[illegible]	20.3	cisza	01	2	18	0	13
[illegible]	18.9	cisza	02	6	18	0	17
Semplin	17.8	SE1	02	4	20	0	15
Sofia							
Varna							
Athenes							
[illegible]							
[illegible]							
[illegible]							
[illegible]							
[illegible]							
[illegible]							
Tripoli	16.3	SSW1	07	7	21	0	–
Bengasi	11.3	cisza	00	0	–	0	–
Tunis							
Alger	12.9	cisza	00				
Tanger							
Malta	15.5	N2	00	0	26	0	–
Angora							
Stambul							
Smyrna							
Säntis (2500)	–	WSW1	00	0	12	0	8
Zugspitze (2964)	–	SSE3	05	1	5	0	4
Sonnblick (3106)							
[illegible]	–	SSE4	01	3	13	0	9
[illegible]							

UWAGI

Ciśnienie atmosferyczne zredukowane do 0° C., na ciężkość normalną i do poziomu morza.

Siła wiatru w skali Beauforta: 0-cisza zupełna do 9-wicher.

Stan pogody:

00 — 19 — skrócony opis wyglądu nieba i zjawiska specjalne.
20 — 29 — opady w ciągu ostatniej godziny przed obserwacją, lecz nie w chwili obserwacji.
30 — 39 — Wichury pyłowe i zawieje śnieżne.
40 — 49 — Mgła lub gęste opary (przejrzystość mniejsza niż 1000 metrów).
50 — 59 — Dżdż (drobny deszcz ze stratus lub rosząca mgła).
60 — 69 — Deszcz.
70 — 79 — Śnieg.
80 — 89 — Przelotne opady.
90 — 99 — Burza.

Zachmurzenie w skali 10 stopniowej: 0—bez chmur, 1—ślady chmur, 2—1/10 pokrycia nieba, 3—2/10 3/10, 4—4/10 5/10 6/10, 5—7/10 8/10, 6—9/10, 7—więcej niż 9/10 pokrycia nieba, lecz z przerwami, 8—niebo całkowicie pokryte chmurami—10/10, 9—niebo niewidoczne z powodu mgły, burzy pyłowej lub innych zjawisk.

Temperatura w całkowitych stopniach Celsjusza. W ostatniej rubryce podawane są najniższe temperatury z nocy ubiegłej lub najwyższe z dnia poprzedniego.

Szczegóły w Nowym Kluczu do układania telegramów meteorologicznych, przyjętym w Kopenhadze we wrześniu 1929.

SPOSTRZEŻENIA PILOTOWE

Stacja	Godz.	Wiatr dolny	200 m	500 m	1000 m	1500 m	2000 m	3000 m	4000 m
Wilno									
Warszawa									
Lwów									
Gdynia									
Poznań	5⁰⁰	ENE2	ENE6	ESE4	S4	ESE4			
Kraków	6⁰⁰	cisza	–	ESE7	E5	NNW2	NW5	S2	

Stacja	Godz.	Wiatr dolny	200 m	500 m	1000 m	1500 m	2000 m	3000 m	4000 m
Brześć	4⁰⁰	E1	W4	SSW4	SSW3	SSW1			

Państwowy Instytut Meteorologiczny w Warszawie.

Mapa pogody z dnia 6. VII (środa) 1932 r. 7 g. G. M. T. Nr. 188 Rocznik XIII.

Ciśnienie w millibarach: 1 mmb. odpowiada ciśnieniu słupa rtęci 3·4 mm. na jednostkę powierzchni.

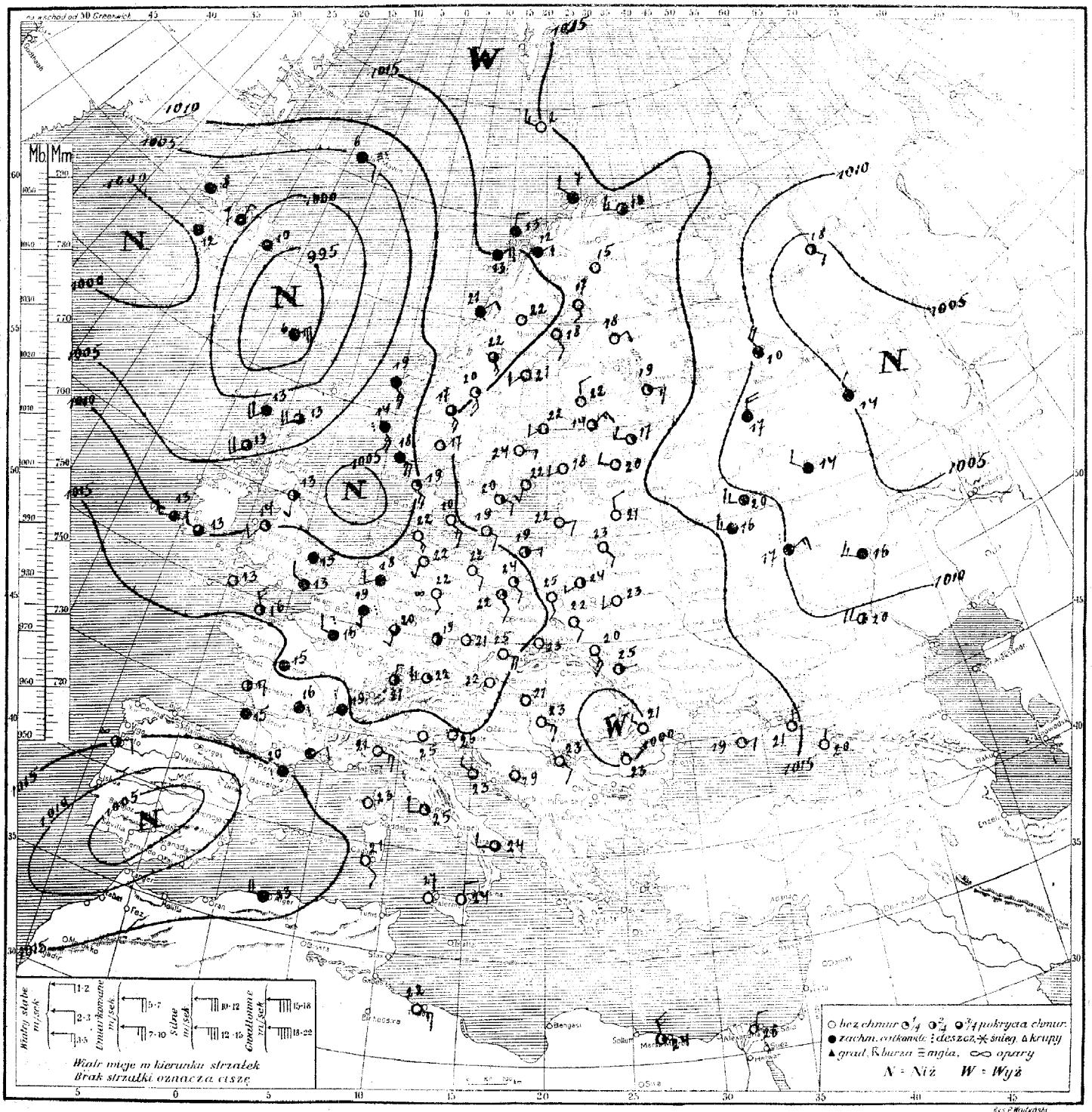

Rys. P. Wojtyński

Rozkład ciśnienia: wał wysokiego ciśnienia pokrywa półn. Skandynawję, Finlandję, Bałtyk, Estonję, Łotwę, Polskę, Ukrainę, Węgry i państwa Bałkańskie. Na zachód od tego wyżu leżąca depresja przesunęła się nad m. Norweskie, a zatem niskiego ciśnienia sięga nad m. Północne i Niemcy, drugi niż nad Hiszpanją. Nad Rosją wsch. utrzymuje się niskie ciśn.

Obecny stan pogody w Polsce: pogodnie i bardzo ciepło (temp. 23° do 25°).

Przewidywany przebieg pogody w dniu 7. VII (czwartek). Pomorze, Wielkp., Śląsk, Podhale, Tatry – najpierw pogoda słoneczna i upalna, w godz. popołudniowych wzrost zachmurzenia i skłonność do burz. Słabe wiatry połudn.-wsch. południowe, połowa zachodnie. Polska środk., wyż. Małopolska, Małop. wschodnia, Pokucie, Podole, Wołyń, Polesie, Wileńskie – pogoda słoneczna i upalna. Na Mazowszu i wyż. Małopolskiej wieczorem możliwe burze lub deszcze. Słabe wiatry połudn.-wschodnie.

Spostrzeżenia meteorologiczne z dn. 6.VI./środa/ 1932 r. 7 godz. G. M. T. Nr 188

	16.8	SE1	01	2	23	0	15		16.0	SW0	10	8	19	03	18													
	17.3	cisza	01	1	23	0	15		15.4	WSW3	02	4	12	0	-													
	17.5	NE2	01	5	22	Sł.	15		10.0	SSW4	03	6	18	27	-													
	18.7	SW2	00	0	23	0	16		11.1	SW4	05	1	22	0	18													
	16.9	SW4	01	3	24	Sł.	16		13.6	ESE1	00	0	22	0	16													
	17.5	NE1	00	0	23	0	15		13.3	ESE1	00	0	22	0	18		05.9	W3	02	6	16	2	12					
	16.3	SSE2	05	0	25	0	18										10.0	W4	01	4	20	0	14					
	13.2	E3	01	4	21	0	17										01.8	W4	02	4	16	0	11					
	15.0	ESE1	00	1	24	0	15		12.8	ESE1	03	0	25	0	18		13.7	NE3	01	3	20	0	-					
	16.6	SE2	00	0	22	0	13		12.4	S1	05	5	20	Sł.	15		10.3	W2	01	2	20	01	18					
	17.0	SSE3	00	0	20	0	15		13.9	W3	01	3	22	0	16		12.3	N5	03	8	24	-	-					
	18.0	SSW2	00	0	23	0	11		11.5	SE1	05	3	23	0	14													
	18.5	SSW2	00	0	23	Sł.	12		16.8	SE2	01	1	21	0	12													
	16.2	cisza	00	0	23	0	14		11.2	S1	31	8	19	1	17													
	15.4	NW1	00	0	21	0	10		17.6	E2	00	0	22	0	-													
	12.8	SE1	01	2	22	0	16		13.1	cisza	05	0	21	0	16													
	14.1	SE1	01	2	24	0	17		13.2	E4	01	2	25	0	19													
	14.0	ESE2	01	3	24	02	18		16.6	cisza	00	0	25	0	13													
	14.9	WSW4	01	2	24	6	17		16.6	cisza	00	0	21	0	18													
	15.5	ENE1	05	3	19	0	12										17.8	ESE3	00	0	21	0	17					
	14.3	SE2	00	0	25	0	18		16.7	S3	00	0	23	0	15													
	17.1	ESE1	00	0	23	0	12		15.7	W3	02	4	10	0	-		17.5	cisza	00	0	22	0	15					
									17.2	WNW2	03	8	7	0	-													
									07.6	SE3	03	8	19	0	-													
	01.8	SSW4	02	7	13	1	-		07.7	SSE5	64	8	14	7	-		16.6	NNE2	00	0	24	0	-					
																	17.6	SE1	00	0	21	0	-					
	08.4	S1	01	4	13	0	-		15.5	WNW3	02	7	2	02	-	Zara	17.7	SE1	00	0	21	0	-					
									05.2	E2	52	9	6	05	-		17.0	SE2	00	0	23	4	18					
	10.7	cisza	02	8	15	2	-		14.6	SE3	05	5	17	0	-		15.9	W2	05	0	20	0	19					
									14.9	E1	01	3	19	0	11		17.9	cisza	00	0	19	0	14					
	10.6	WSW2	02	8	13	2	-		18.6	SSE2	01	2	17	0	11		18.5	-	00	-	22	0	15					
	05.8	WSW3	10	7	13	02	-		14.4	cisza	00	1	22	0	12													
	12.6	WSW3	01	3	14	1	-		17.6	SW2	00	0	21	0	-													
	12.1	SW2	01	3	14	0	-		15.8	SSE1	01	4	19	0	13													
	13.9	W2	01	4	14	0	-		17.3	E1	05	2	24	0	16													
Cranwell	11.1	WSW3	01	1	13	Sł.	-		16.2	S2	00	0	20	0	13													
	15.9	cisza	02	4	17	2	13		17.7	SSW1	00	0	22	0	19													
	16.5	SSW1	03	8	15	6	15		17.5	E1	01	1	20	0	13		20.1	cisza	00	0	23	0	-					
	14.9	cisza	02	8	16	5	15	Gdańsk	15.9	ENE4	02	7	12	0	7													
	15.0	cisza	02	6	19	Sł.	17		17.7	NW1	00	0	19	0	13													
									17.7	WSW1	00	0	18	0	14		17.2	N2	00	0	22	0	-					
	14.7	WNW3	02	4	15	03	14										16.1	E3	00	0	22	0	-					
									19.3	SE1	00	0	18	0	17													
									16.5	NE2	01	3	14	0	-													
									16.9	E3	01	3	19	0	13		14.3	W4	03	6	23	8	21					
									17.9	SSE2	00	0	20	0	12													
	15.4	cisza	22	7	20	0	-																					
	16.3	cisza	00	0	23	0	18																					
Lyon	15.3	S3	62	8	-	2	17		04.2	SE1	02	4	19	0	13													
									01.6	cisza	04	5	17	0	-		11.7	SSE5	05	3	5	0	4					
	10.0	W2	03	8	-	-	-																					
	11.0	W3	01	8	16	3	-		09.3	NNE4	03	8	17	2	15													
	12.0	WNW2	64	8	15	5	-		04.6	NNW4	03	8	14	01	11		01.1	SSW5	04	2	18	0	14					
	15.1	SSE3	00	0	20	0	-																					
	13.2	SSE3	01	3	19	0	-																					
	09.2	SE3	02	4	19	0	-																					
	13.1	cisza	05	0	22	0	13		10.9	WNW3	02	7	20	0	16													

UWAGI

Ciśnienie atmosferyczne zredukowane do 0° C., na ciężkość normalną i do poziomu mor. Siła wiatru w skali Beaufort. 0 cisza, zupełna do 9-wiche

Symbole:

00—19 — skrócony opis wyc. do nieba i zjawiska specyal.

20—29 — opady w ciągu ost. godziny, przed obs. wydarzyły się w czasie obs.

30—39 — Burze, pyłowe i piaskowe.

40—49 — Mgły lub gęste op. [illegible] widzenie na odległość mniejszą 100 metrów.

50—59 — Drobnoustrojny deszcz, ze strzecha lub rzadzące mgł.

60—69 — Deszcz.

70—79 — Śnieg.

80—89 — Przelotne opady.

90—99 — Burze.

Zachmurzenie w skali 10-stopniowej: 0 — bez chmur, 1 — [illegible] chmur, 2 — [illegible] pokrycia nieba, 3 — [illegible], 4 — [illegible], 5 — [illegible], 6 — [illegible], 7 — więcej niż [illegible] pokrycia nieba, 8 — [illegible] z przerwami, 9 — niebo całkowicie pokryte chmurami, — niebo niewidoczne z powodu mgły, burzy pyłowej lub innych zjawisk.

Temperatura w całkowitych stopniach Celsjusza. W ostatnich rubrykach podawane są najwyższe temperatury z nocy ubiegłej lub najwyższe z dnia przedniego.

Szeregi w Nowym Kluczu układania telegramów meteorologicznych, przyjętym w konferencji we wrześniu 19..

SPOSTRZEŻENIA PILOTOWE

	Godz.	Wiatr na wysokości							Stacja	Godz.	Wiatr dolny	Kierunek wiatru na wysokości						
					1000 m	2000 m	3000 m	4000 m				200 m	500 m	1000 m	1500 m	2000 m	3000 m	4000 m
Wilno	7⁰⁰	NNE1	cisza	NNE2	NNW3	NW5	W4											
Warszawa																		
Lwów	5⁰⁰	-	SSE11	S10	S9	S3	W6	WNW5										
Gdynia																		
Poznań	5⁰⁰	SSE3	S[illegible]8	[illegible]	SE5	S10	SSW8	SW10										
Kraków	5⁰⁰	cisza	-	WSW4	W5	W4	WSW4	SW4										

Państwowy Instytut Meteorologiczny w Warszawie.

Mapa pogody z dnia 7. VII (czwartek) 1932 r. 7 g. G. M. T. Nr 189 a Rocznik XIII.

Ciśnienie w millibarach: 1 mmb. odpowiada ciśnieniu słupa rtęci 34 mm. na jednostkę powierzchni.

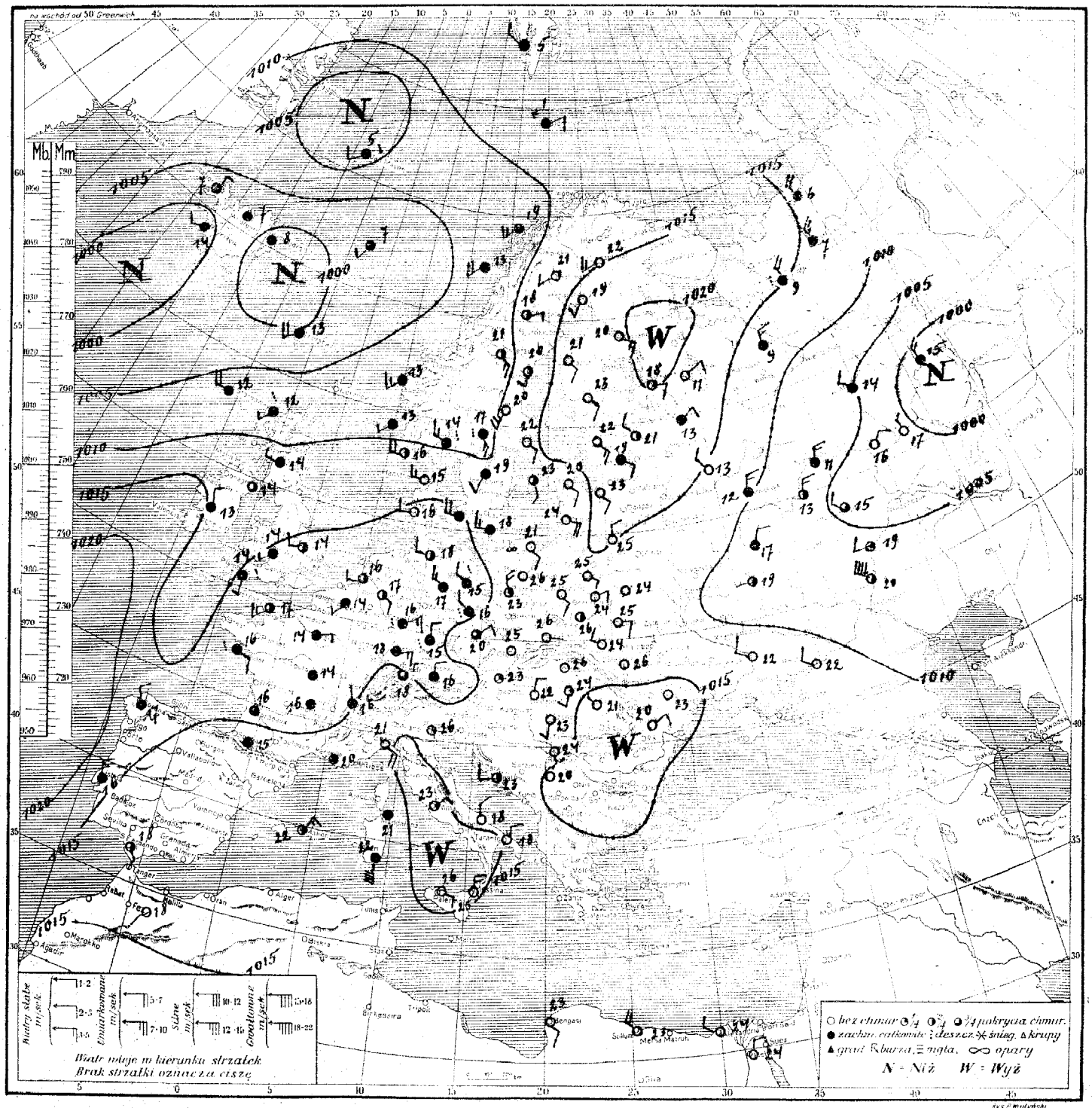

Rozkład ciśnienia: depresja, zalegająca nad m. Norweskiem wypełnia się, zat. niskiego ciśnienia sięga jednak w dalszym ciągu nad połudn. Skandynawją, Polskę, Węgry i Lombardję. Drugi niż barometryczny ogarnia Rosję wschodnią. Wyż azorski sięgnął klinem nad Francję i zach. część Niemiec, natomiast wyż pokrywający dotychczas Polskę i Rosję wsch. przesunął się na wschód i rozdzielił na dwie części, z których jedna zalega nad Finlandją i Rosją półn., druga nad Rumunją i Mar.

Obecny stan pogody w Polsce: pogodnie i bardzo ciepło (24° do 26°).

Przewidywany przebieg pogody w dniu 8. VII (piątek). Pomorze, Wielkp., Polska środk., wyż. Małop., Śląsk, Podhale i Tatry – ochłodzenie przy wiatrach z kierunków zachodnich i pogodnie chmurny z przelotnemi deszczami. Wileńskie Polesie – Najpierw pogodnie i b. ciepło, potem wzrost zachmurzenia do deszczów i burz i ochłodzenie słabe wiatry połudn. wschodnie, potem zach. i półn.-zach. Wołyń, Podole, Małop. wsch., Pokucie – pogoda słoneczna i upalna, w godzinach wieczorowych możliwe burze. Słabe wiatry z kierunków południowych.

Spostrzeżenia meteorologiczne z dn. 7. VII. (czwartek) 193 r. 7 godz. G. M. T.

Stacja	Godz.	Wiatr	Siła	Temp. C	Opady w mm	Max. lub min.
	141	N1	00	0	25	0 12
	147	Cisza	00	0	25	0 13
	149	NE2	00	0	24	0 16
	143	Cisza	00	0	24	0 17
	141	ESE2	00	0	25	0 16
	143	ENE1	00	0	24	0 15
	128	SE2	05	0	25	23 21
	118	SSE2	01	3	22	0 18
	122	Cisza	01	3	26	3 18
	126	Cisza	01	4	26	3 18
	133	WNW2	00	0	24	0 16
	136	ENE2	00	0	25	0 18
	135	SE1	00	0	24	03 13
	131	E0	00	0	26	0 15
	130	NNW1	01	3	22	0 11
	127	NNW4	05	3	23	0 19
	123	Cisza	05	0	26	0 15
	128	Cisza	05	0	26	Ił. 16
	122	Cisza	00	0	24	0 17
	113	SE2	05	0	21	0 —
	122	SSE1	01	1	26	0 19
	133	NSW1	01	3	25	0 16
	—	NSW4	03	8	13	1 —
	996	Cisza	02	8	7	— —
	976	N1	02	8	12	05 —
	081	SW1	25	7	13	03
	152	SW1	02	7	14	Ił. —
Kaunas	150	SW2	01	4	14	0 —
	161	Cisza	03	7	16	02 13
	160	ENE1	03	8	14	0 14
	133	—	02	6	20	0 —
	121	Cisza	02	—	24	0 —
Lyon	157	N2	03	8	16	2 —
	160	W3	01	3	14	0 —
	152	W4	02	6	—	2 —
	112	WSW3	02	4	17	16 —
	155	WSW2	01	1	16	9
	128	Cisza	01	3	25	0 16
	121	Cisza	01	3	21	0 17

Stacja	Godz.	Wiatr	Siła	Temp. C	Opady w mm	Max. lub min.
	251	NNW2	—	8	16	11 15
	155	SSW1	00	0	17	2 —
	073	W2	02	4	18	05 15
	157	WNW2	03	8	19	Ił. 17
	162	NW2	62	8	15	5 —
	155	NW2	62	8	16	3 15
	132	W3	01	4	22	0 16
	164	NE3	61	8	16	0.4 15
	162	N1	03	8	16	20 14
	147	W1	02	5	17	04 13
	124	ESE3	01	4	24	0 17
	170	NW1	05	7	15	01 13
	135	ESE4	01	2	24	0 —
	133	NE2	02	5	22	0 20
	118	—	—	7	25	0 18
	136	Cisza	00	0	26	0 17
	129	N1	05	0	22	0 19
	143	SE	01	3	24	0 17
	066	SSW4	03	7	3	0 —
	078	SSW3	03	7	13	2
	095	SSW1	02	6	13	Ił. —
	183	NW1	03	8	5	0 —
	176	NE2	46	9	1	Ił. —
	031	SW2	64	8	5	1 —
	050	ESE3	2	8	13	7 12
	113	SW2	01	3	21	0 16
	160	SSW2	00	0	19	0 16
	117	ENE1	02	4	18	0 13
	132	S2	01	5	20	0 9
	091	NE3	63	8	17	03 17
	132	SE2	00	0	22	0 15
	115	SSW2	03	8	19	0 15
	115	SSE1	01	4	25	0 19
	114	SW2	01	1	19	0 18
Nizino	100	Cisza	05	7	17	0 12
	177	SE3	00	0	22	22 13
	148	NNE3	00	0	24	0 15
	158	SE1	00	0	23	0 11
	147	SE2	00	0	20	0 17
	171	SE0	00	0	22	0 16
	200	E2	01	2	—	0 12
	161	NE2	00	0	20	0 15
	143	N5	03	8	7	0 7
	967	N3	03	8	15	1 14
	177	ESE3	01	3	17	0 14
	052	NW2	03	8	14	0 12
	940	NE6	03	7	20	03 18
	120	NNE3	03	8	12	0 11

Stacja	Godz.	Wiatr	Siła	Temp. C	Opady w mm	Max. lub min.
	067	W0	01	4	19	0 15
	059	W2	01	3	19	0 15
	990	WNW3	03	8	17	05 14
	086	SW4	00	0	22	0 19
	132	N3	03	8	24	0 17
	185	NW1	03	8	17	0 —
	109	SE1	02	4	18	0 —
	118	NNE3	02	4	22	0 —
	161	N5	02	6	16	0 —
	146	SE4	00	0	21	0 —
	150	W1	02	6	20	0 —
	262	NE	02	3	23	0 14
	—	—	00	0	24	0
	155	—	00	0	25	— —
	167	ESE1	00	0	26	0 —
	163	N3	00	0	25	0 —
	215	NE	23	8	22	Ił. —
Kaza	139	WNW2	02	4	23	0
	131	SE1	00	0	24	0 19
	155	Cisza	00	0	20	0 15
	155	SW1	00	0	20	0 16
	157	Cisza	00	0	22	0 15
	135	SE1	00	0	23	0
	—	SE4	43	9	3	2 3
	—	NNW3	46	9	12	32
	—	NNW2	04	6	11	01 2

UWAGI

Ciśnienie atmosferyczne zredukowane do 0° C., na ciężkość normalną i do poziomu morza. Siła wiatru w skali Beaufort: 0-cisza zupełna do 9-wicher.

Stan pogody:

00—19 — skrócony opis wygl. du nieba i zjawiska specjalne.
20—29 — opady w ciągu ostatniej godziny przed obserwacją, lecz nie w chwili obserwacji.
30—39 — Burzy pyłowe i zamiecie śnieżne.
40—49 — Mgła lub gęste opady (widzialność mniejsza od 1000 metrów).
50—59 — Drobny deszcz siąpiący lub mżący mgłę.
60—69 — Deszcz.
70—79 — Śnieg.
80—89 — Przelotne opady.
90—99 — Burza.

Zachmurzenie w skali 10-stopniowej: 0—bez chmur, 1—ślady chmur, 2—1/10 pokrycia nieba, 3—2/10, 4—3/10, 5—4/10, 6—5/10, 7—więcej niż 5/10 pokrycia nieba, lecz z przewiewami, 8—niebo całkowicie pokryte chmurami—9, 9—niebo niewidoczne z powodu mgły, burzy pyłowej lub innych zjawisk.

Temperatura w całkowitych stopniach Celsjusza. W ostatnie kolumny podawane są najniższe temperatury z nocy ubiegłej lub najwyższe z dnia poprzedniego.

Szczegóły w Nowym Kluczu do układania telegramów meteorologicznych, przyjętym w Kopenhadze we wrześniu 1929.

OBSERWACJE PILOTOWE

Stacja	Godz.	Kierunek wiatru na wysokości: 100 m	200 m	300 m	400 m	500 m	600 m	1000 m	2000 m	3000 m	4000 m
Kaunas	7	Cisza	NW3	NW2	NW2	WNW3	N3				
Ostrowo	7	JE4	NW4	W5	WNW4	WNW6	NNE3	W4			
Kaza	7	NNW4	NNW4	N12	NNW4						
Kaunas Ost.	7	Cisza	—	E3	S2	S3	SE3	W4			

Stacja	Godz.	Wiatr dolny	Kierunek wiatru na wysokości: 200 m	500 m	1000 m	1500 m	2000 m	3000 m	4000 m
Kaza	7	Cisza	ESE3	E3	NNE4	N6	N7		
Brześć n/B.	7	E0	E2	E2	E3	E1	NNW5		
Pabianice	7	Cisza	NNE2	NNE4	NNE4	NNE4	NNE4		

Państwowy Instytut Meteorologiczny w Warszawie.

Mapa pogody z dnia 8.VII.(piątek) 1932 r. 7 g. G. M. T. Nr. 190 a Rocznik XIII.

Ciśnienie w millibarach: 1 mmb. odpowiada ciśnieniu słupa rtęci 34 mm. na jednostkę powierzchni.

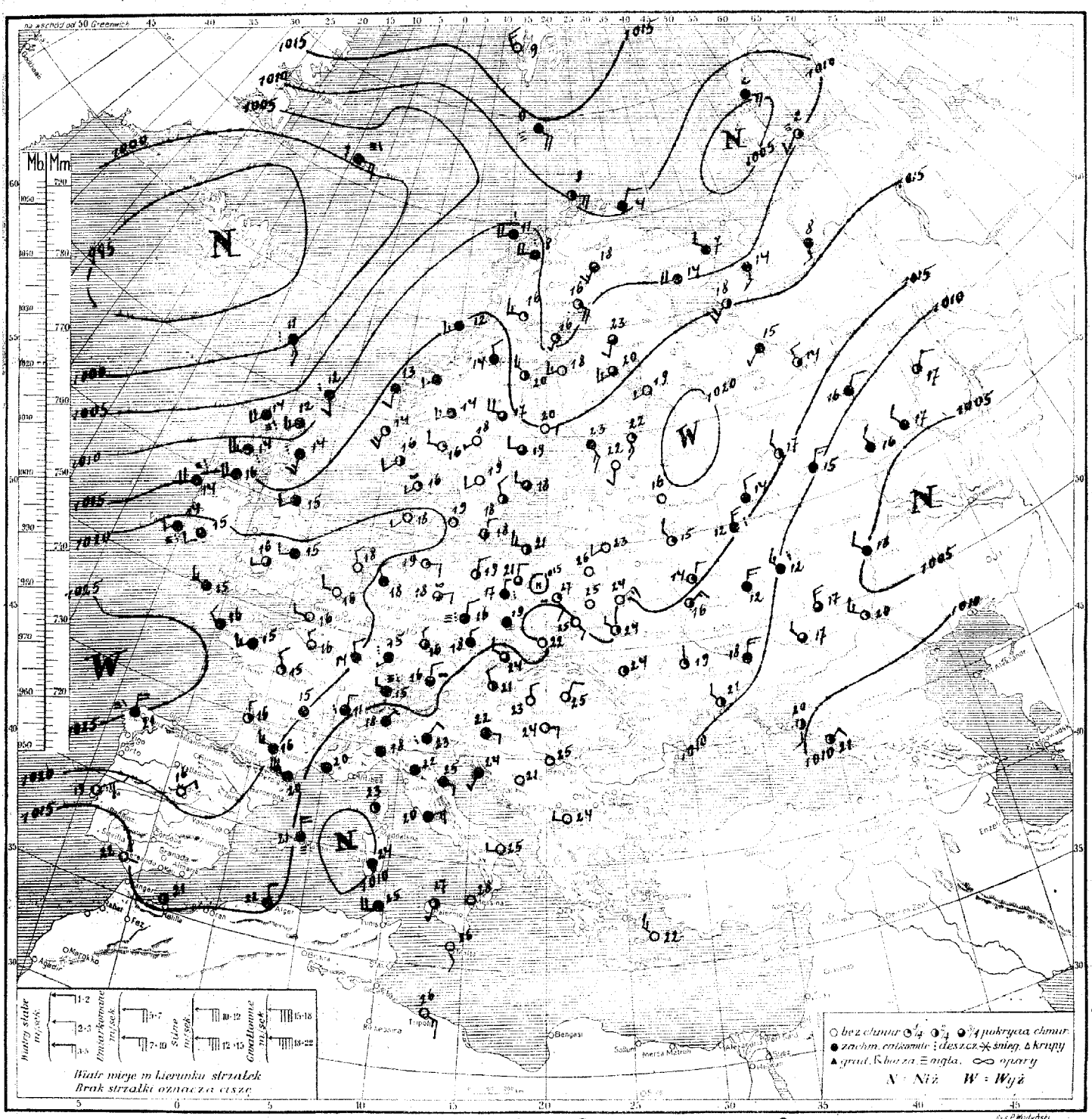

Rozkład ciśnienia: Wyż Azorski klinem sięga nad południową Anglję, Danję i południową Skandynawję, gdzie łączy się z wysokiem ciśnieniem pokrywającem państwa Bałtyckie i Rosję środ. Głęboka depresja ze środkiem nad Islandją ogarnia Atlantyk i m. Norweskie, która nadal utrzymuje się nad Rosją południ.-wschodnią. Płytki niż utworzył się nad Sardynją i Korsyką.

Obecny stan pogody w Polsce: na zachodzie pochmurno i deszcze przy temp. 17° do 20°; pozatem pogodnie i ciepło (23° do 27°).

Przewidywany przebieg pogody w dniu 9.VII. (sobota). Pomorze, Wielkopolska, Śląsk, wyż. Małopolska, Polska środkowa, Podhale i Tatry pogoda słoneczna o zachmurzeniu zmiennem, miejscami przelotne deszcze lub burze. Ciepło (20° do 25°). Słabe wiatry zachodnie i północno-zachodnie. Małopolska wschodnia, Pokucie, Podole, Wołyń - pogoda słoneczna i upalna. Możliwe burze lub przelotne ulewne deszcze. Słabe wiatry zmienne. Polesie, Wileńskie - słoneczne i bardzo ciepło, po południu skłonność do burz. Słabe wiatry miejscowe lub cisza.

Spostrzeżenia meteorologiczne z dn. 8.VII. /piątek/ 1932 r. 7 godz. G. M. T. Nr 190

Stacja	Ciśnienie w mb.	Wiatr	Stan pogody	Zachm.	Temp. C.	Opady w mm	Max. lub minim.
Wilno	16.4	SW2	00	0	23	0	15
Lida	17.1	cisza	00	0	23	0	15
Suwałki	16.4	ENE1	02	5	25	0	16
Pińsk	16.6	NE3	01	2	24	0	18
Białystok	15.9	cisza	00	0	26	0	16
Brześć n. B.	15.9	cisza	00	0	25	0	14
Warszawa	15.4	SSE2	05	2	27	0	20
[illegible]	15.0	NNW3	02	6	19	1	18
[illegible]	13.3	E1	05	0	27	0	18
[illegible]	15.0	SE1	00	0	25	0	16
[illegible]	14.5	E2	00	0	24	0	17
Łódź	15.0	NW2	01	2	24	0	12
Tarnopol	14.5	NE1	00	0	24	0	15
Kraków	16.0	NNE0	05	0	22	0	15
Zakopane	12.7	cisza	00	0	23	0	11
Poznań	16.2	N2	22	8	17	10	16
Bydgoszcz	16.4	NNE2	02	5	21	0	15
Toruń	15.9	N2	02	5	20	0	16
Grudziądz	16.2	N4	02	5	20	śl.	16
Gdynia	16.0	NW2	01	4	22	0	-
Chojnice	15.5	cisza	57	8	19	śl.	15
Przemyśl	14.3	E1	01	1	14	0	17
Śnieżka	98.0	SSE3	64	8	11	7	-
Seydisfjord							
Reykjavik							
Lerwick	08.5	S2	25	7	12	śl.	-
Stornoway	07.4	SSW4	53	8	14	2	-
Aberdeen	12.2	S3	62	8	14	02	-
Tynemouth	17.6	SW2	02	6	15	0	-
Holyhead	19.3	SW4	02	7	14	śl.	-
Yarmouth	20.0	cisza	01	3	17	0	-
Blacksod	17.6	SW4	54	8	14	1	-
Valentia	22.2	WSW2	21	8	14	1	-
[illegible]	15.0	SW4	02	7	16	1	-
Croydon	21.2	W2	01	4	16	01	-
Ross-on-Wye	21.2	WSW1	02	5	16	0	-
Scilly	23.1	WNW3	48	9	15	1	-
Cranwell	20.3	WSW2	02	6	15	0	-
Rochefort							
Socoa							
Clermont	20.6	cisza	03	6	15	0	10
Dijon	18.9	-	02	-	15	0	13
Nancy	19.1	NNW4	02	6	14	0	13
Le Havre							
Brest	24.1	NW2	03	9	16	0	14
Tours	22.1	NNW2	01	2	15	0	11
Paris	22.1	NNW2	00	0	16	0	11
Strasbourg	18.5	NW4	62	8	16	08	14
Bordeaux	20.6	WNW3	03	7	16	0	14
Perpignan	16.6	WNW4	02	4	20	0	18
Marseille	23.3	WSW4	02	4	16	0	14
[illegible]	10.2	cisza	01	3	23	śl.	20
Rennes	23.3	SW3	02	6	15	0	12
Helder	21.0	NW	01	2	18	0	-
Vlissingen	21.0	W2	01	2	16	0	-
[illegible]							
Kopenhaga	19.9	cisza	05	1	14	0	-
Skagen	18.7	W2	01	3	18	0	-
Bleiswijk	20.0	SW1	01	1	18	0	-
Wien	14.5	NW2	01	4	21	0	20
Klagenfurt							

Stacja	Ciśnienie w mb.	Wiatr	Stan pogody	Zachm.	Temp. C.	Opady w mm	Max. lub minim.
Zürich	15.9	WNW4	54	9	15	3	-
Hannover	17.0	NNE1	63	8	14	7	-
[illegible]	12.1	NE1	03	8	18	15	-
Borkum R.	20.7	N1	02	5	17	0	-
Hamburg	19.5	E2	01	2	19	0	14
Stettin	18.1	N2	02	4	19	01	17
[illegible]	18.4	N1	22	3	18	05	16
[illegible]	17.3	NNE2	52	8	16	śl.	15
[illegible]	15.9	cisza	03	9	19	10	17
[illegible]	17.9	NE2	05	6	17	05	15
[illegible]	17.3	N1	05	8	16	0	13
[illegible]	20.0	ESE2	01	4	20	0	-
[illegible]	15.9	cisza	01	3	22	0	15
[illegible]	20.7	W2	22	8	13	13	12
[illegible]	15.6	S1	01	3	24	0	-
[illegible]	16.2	NNE2	05	8	18	-	16
[illegible]	13.9	NW1	02	5	24	1	18
[illegible]	13.4	N3	01	2	26	0	18
[illegible]	12.4	N1	00	0	23	0	20
[illegible]							
[illegible]	12.4	NE2	00	0	25	0	17
[illegible]	12.2	NE2	05	8	4	0	-
[illegible]	09.0	E3	03	4	8	0	-
[illegible]	12.0	SW3	03	1	11	1	-
[illegible]	15.2	SW3	04	6	12	0	-
[illegible]	14.8	S3	03	6	13	0	-
[illegible]							
[illegible]	16.9	N3	00	0	9	0	-
[illegible]	14.2	ESE4	57	9	0	śl.	-
[illegible]	02.5	E3	57	8	7	03	-
[illegible]	15.7	SW3	02	6	14	0	-
[illegible]	06.4	NW3	01	5	18	0	16
[illegible]	09.1	SSE4	01	3	16	1	-
[illegible]	13.1	W3	01	3	16	0	12
[illegible]	13.1	NW3	01	4	20	0	19
[illegible]	15.5	SW1	00	2	18	0	14
[illegible]	16.0	W2	02	5	19	0	-
[illegible]	17.5	SW2	01	1	19	0	13
[illegible]	16.8	W2	02	5	18	0	-
[illegible]	17.9	NNW2	01	4	18	0	-
Abisko	12.4	W4	62	8	8	2	-
[illegible]	16.2	NE3	02	7	23	0	-
[illegible]							
[illegible]							
[illegible]							
[illegible]	15.4	SE3	02	5	21	0	16
[illegible]	18.0	SW2	00	0	19	0	13
[illegible]	12.1	SW3	00	0	18	0	16
[illegible]							
[illegible]							
[illegible]	14.8	SW4	01	4	18	0	13
[illegible]	18.9	cisza	01	3	15	0	7
[illegible]	14.0	SSW2	03	8	8	0	1
[illegible]	06.1	ENE1	02	4	17	7	14
[illegible]							
[illegible]	17.0	NNE2	01	2	17	0	9
[illegible]	10.9	NNE2	02	6	16	6	14
[illegible]	11.6	NE3	03	8	17	9	16
[illegible]							
[illegible]	15.9	NNE2	01	2	14	0	9
[illegible]	15.7	N2	02	7	14	05	12

Stacja	Ciśnienie w mb.	Wiatr	Stan pogody	Zachm.	Temp. C.	Opady w mm	Max. lub minim.
Kijew							
Kursk	11.9	NNE3	03	8	12	0	10
Kazań	07.3	N2	03	8	16	0	13
Odessa							
Sewastopol							
Rostow n. D.							
Saratow	05.2	NW2	03	7	18	2	17
Stalingrad	06.3	WNW3	01	2	20	0	16
Orenburg	01.3	NW2	02	5	19	0	15
[illegible]	10.3	NNE1	02	4	21	0	-
Astrachań	06.3	WSW1	01	3	24	0	21
Baku							
[illegible]	20.9	NE1	00	0	16	0	13
[illegible]	14.3	N4	21	8	21	śl.	-
[illegible]	11.8	-	-	0	22	0	-
[illegible]							
[illegible]	14.3	N4	21	8	21	-	30
[illegible]							
Genova	13.5	cisza	13	8	18	0	-
[illegible]							
Firenze	12.9	cisza	03	8	22	02	-
[illegible]	15.5	ENE3	03	8	20	05	13
[illegible]	15.0	NW4	01	3	25	0	-
[illegible]							
[illegible]	13.9	SSW1	01	3	27	0	-
[illegible]	13.4	cisza	00	0	28	0	-
[illegible]	10.3	S3	03	8	24	śl.	23
Zara	14.1	SW1	03	8	24	0	-
[illegible]	14.9	cisza	05	0	25	0	20
[illegible]	13.4	ENE1	02	7	22	0	19
[illegible]	14.1	cisza	00	0	21	0	16
[illegible]	15.5	NW1	00	0	21	0	10
[illegible]	14.1	W1	00	0	21	0	15
[illegible]							
[illegible]							
Athènes							
Alexandropolis							
[illegible]							
[illegible]							
[illegible]							
[illegible]							
Sofia							
[illegible]	14.2	SE3	00	0	26	0	-
[illegible]							
[illegible]							
[illegible]	15.5	N2	03	7	22	0	21
[illegible]							
Malta	14.1	S1	00	0	26	0	-
Angora							
Stambuł							
Smyrna							
Säntis (2500)							
Zugspitze (2960)	09.4	SE3	46	9	4	1	3
[illegible]							
[illegible]	03.3	NNE4	46	9	11	1	10
[illegible]	05.2	ENE4	46	9	10	0	8

UWAGI:

Ciśnienie atmosferyczne zredukowane do 0° C., na ciężkość normalną i do poziomu morza. Siła wiatru w skali Beauforta 0-cisza zupełna do 9-wichry.

Stan pogody:

00 — 19 — skrócony opis wyglądu nieba i zjawiska specjalne.
20 — 29 — opady w ciągu ostatniej godziny przed obserwacją lecz nie w chwili obserwacji.
30 — 39 — Wichury pyłowe i zawieje śnieżne.
40 — 49 — Mgła lub gęste opary (przejrzystość mniejsza od 1000 metrów).
50 — 59 — Dżdża (drobny deszcz ze stratus lub rosząca mgła).
60 — 69 — Deszcz.
70 — 79 — Śnieg.
80 — 89 — Przelotne opady.
90 — 99 — Burza.

Zachmurzenie w skali 10 stopniowej: 0—bez chmur, 1—ślady chmur, 2—$^{1}/_{10}$ pokrycia nieba, 3—$^{2}/_{10}$—$^{3}/_{10}$, 4—$^{4}/_{10}$—$^{5}/_{10}$, 5—$^{6}/_{10}$, 6—$^{7}/_{10}$—$^{8}/_{10}$, 7—więcej niż $^{8}/_{10}$ pokrycia nieba, lecz z przerwami, 8—niebo całkowicie pokryte chmurami—, 9—niebo niewidoczne z powodu mgły, burzy pyłowej lub innych zjawisk.

Temperatura w całkowitych stopniach Celsjusza. W ostatniej rubryce podawane są najniższe temperatury z nocy ubiegłej lub najwyższe z dnia poprzedniego.

Szczegóły w Nowym Kluczu do układania telegramów meteorologicznych, przyjętym w Kopenhadze we wrześniu 1929.

SPOSTRZEŻENIA PILOTOWE

Stacja	Godz.	Wiatr dolny	200 m	500 m	1000 m	1500 m	2000 m	3000 m	4000 m	Stacja	Godz.	Wiatr dolny	200 m	500 m	1000 m	1500 m	2000 m	3000 m	4000 m
			KIERUNEK WIATRU NA WYSOKOŚCI										KIERUNEK WIATRU NA WYSOKOŚCI						
Wilno																			
Warszawa																			
Lwów																			
Gdynia																			
Poznań																			
Kraków																			

Państwowy Instytut Meteorologiczny w Warszawie.

Mapa pogody z dnia 9. VII. (sobota) 1932 r. 7 g. G. M. T. Nr. 191 Rocznik XIII.

Ciśnienie w millibarach; 1 mmb. odpowiada ciśnieniu słupa rtęci 3·4 mm. na jednostkę powierzchni.

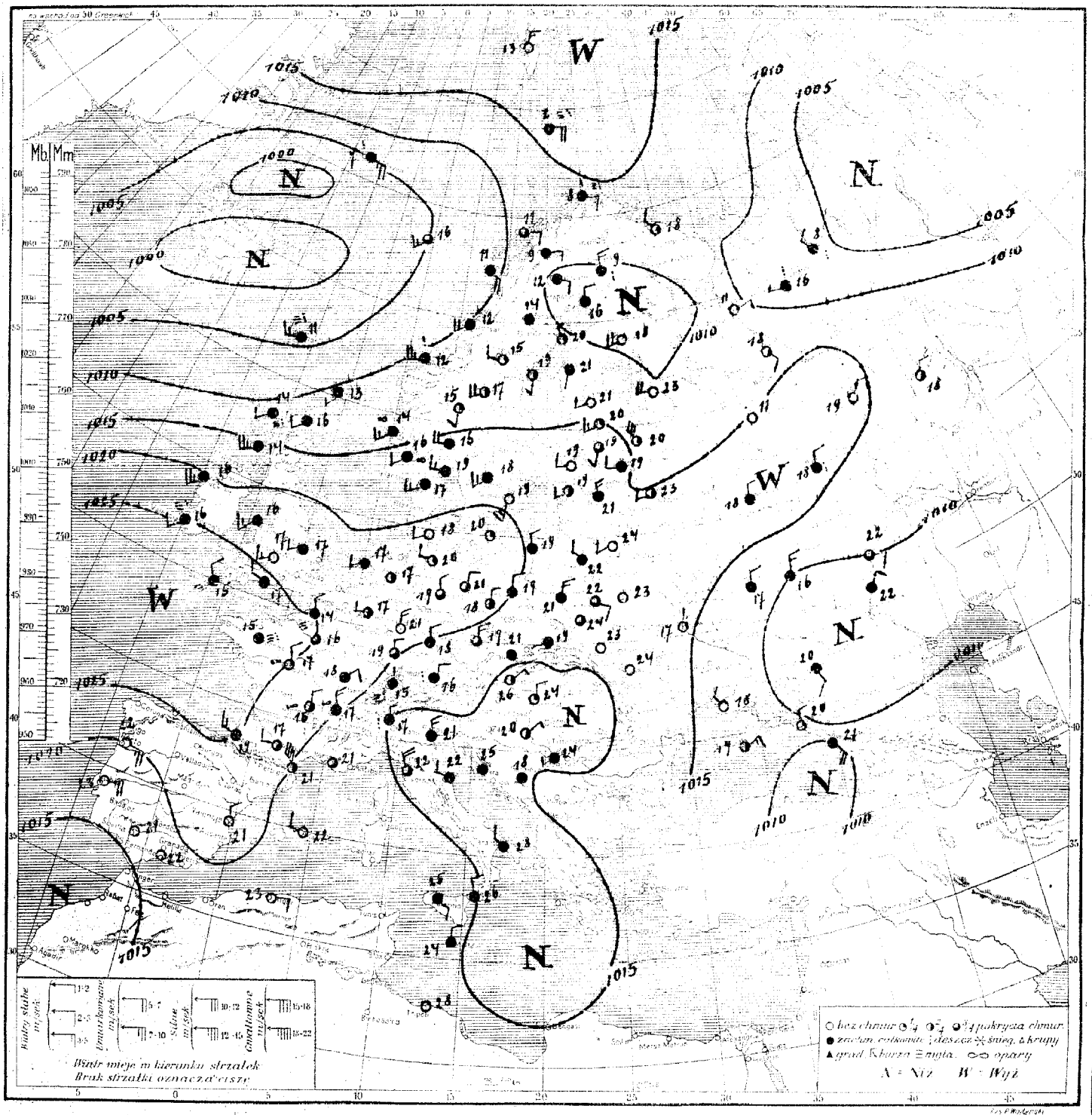

Rozkład ciśnienia: Wyż azorski stale umacniający się, opanował już Europę zachodnią, Niemcy, południową Skandynawię i północną Polskę, połączył się z wyżem ciśnieniem ogarniającym Rosję środkową. Głęboka depresja ogarniająca Norwegię i Finlandię łączy się ona z niskim ciśnieniem nad Rosją północną. Płytki niż ogarnia Węgry, Jugosławię, Odrę, Łotwę i na Bałkanie.

Obecny stan pogody w Polsce: na zachodzie i w środku chmurno, miejscami deszcz, temp. 18° do 21°, na wschodzie pogodnie i ciepło (23° do 25°)

Przewidywany przebieg pogody w dniu 10. VII. (niedziela). Pomorze i Wielkopolska – pogoda słoneczna i ciepła z zachmurzeniem umiarkowanym lub niewielkim i słabych ulewach północno-zachodnich i północnych. Wileńskie, Polesie, Polska środkowa, wyż. Małopolska, Śląsk, Podhale, Tatry – pogoda z zachmurzeniem zmiennem i przelotnych opadach. Ciepło. Słabe wiatry zachodnie i północno-zachodnie. Na Pomorzu wschodnim, Mazurach, Podlasiu, Polesiu – zwykle jasna pogoda słoneczna i ciepła z zachmurzeniem umiarkowanym. Wzrost zachmurzenia i ochłodzenie do dnia. Niejsza. Słabe wiatry z kierunków południowych, północno-zachodnich i północno-zachodnich.

P. I. M. Nr. 610 31. XII. 31. 35.000 i 1000 na lepszym.

Spostrzeżenia meteorologiczne z dn. 9.VI. /sobota/ 1932 r. 7 godz. G. M. T. № 191

	15.7	SW2	01	2	24	0	15		16.5	No	54	8	15	30	5		15.9	No	00	0	17	0	13
	17.0	SW2	01	1	22	0	13		18.8	NNE2	02	5	18	0.1	16		12.4	NNE3	03	8	16	śl.	14
	17.1	WNW2	[illegible]	7	22	0	19		15.0	NW1	61	8	17	3	15								
	18.2	cisza	00	0	23	0	15		23.1	SW2	00	8	17	0	-		15.0	NNE2	00	1	19	0	16
	17.3	NNW1	02	7	21	2	19		22.4	NNW2	01	3	20	0	16		13.0	NE3	01	4	19	0	-
	17.5	ESE2	02	5	22	0	15		21.3	NNE1	01	3	21	0	18								
	18.0	NNE3	03	8	21	śl.	19		21.3	N2	02	5	21	0	18		10.3	E2	02	5	22	1	17
	17.2	NW2	03	8	20	0	18		20.6	N1	02	7	17	0	16								
	15.3	cisza	02	6	26	0	20		18.9	W2	03	8	18	śl.	16								
	16.8	cisza	01	5	24	0	15		20.8	N3	01	1	21	0	17		10.0	SE5	02	7	21	4	-
	16.5	cisza	00	0	23	0	15		17.8	NNE2	65	8	16	14	15		10.0	SSE1	01	3	24	0	18
	17.6	SE1	01	1	23	0	11																
	17.4	W1	00	0	22	śl.	12		18.1	NNW2	25	7	19	0	17								
	18.3	WSW0	04	8	19	5	16		23.1	W1	02	4	17	0	15								
	14.6	SSW1	01	2	20	0	11		17.6	N1	02	4	21	0	-								
	19.3	N2	02	6	19	0	15		18.8	N3	02	5	19	0	17		14.1	E5	00	0	24	-	-
	18.4	NE1	02	6	19	0	15		16.6	cisza	02	6	21	3	17		20.6	NW1	00	1	21	0	-
	18.4	NE2	02	5	18	1	17		15.1	NNE3	00	0	25	0	17		17.4	WNW2	01	1	22	0	-
	19.1	WSW2	03	8	19	1	16		13.9	N1	01	3	24	0	21		18.1	NE5	00	0	23	0	-
	16.7	NW1	02	6	19	2	-																
	17.6	NW0	03	8	20	0	18		13.8	NE3	00	0	23	0	19								
	16.7	cisza	00	0	24	0	15										12.6	cisza	63	8	20	19	-
	04.7	WSW3	54	8	12	5	-		12.7	E2	10	8	8	3	-								
									09.2	SE4	03	7	11	0	-								
									10.5	SW3	04	8	12	2	-		22.6	SE2	02	4	28	0	-
	10.0	SSW1	03	8	13	2	-		11.5	SW5	63	8	12	3	-								
	12.2	SW1	54	8	14	0.3	-		14.4	S3	05	8	14	2	-		15.4	N1	13	7	26	0	-
	14.4	SW3	02	6	17	0.6	-		18.0	N3	00	0	13	0	-								
	19.9	WSW3	01	4	19	0	-		16.5	E4	57	9	2	0.5	-	Zara	14.1	cisza	13	8	25	0	-
	23.2	SSW3	01	5	17	0	-		04.0	E5	61	8	7	śl.	-		13.2	SW1	02	6	24	0	20
	22.7	NW1	02	6	18	0	-		13.9	S3	05	3	15	0	-								
	20.8	SW5	03	8	16	1	-		09.7	E2	03	8	12	0	-		16.4	cisza	02	6	18	0	-
	25.1	SW2	21	8	16	0.1	-		08.0	NNW2	03	8	16	0	15		15.4	cisza	02	7	23	0	-
	19.3	SW4	21	7	16	śl.	-		10.7	cisza	02	7	14	0	5		15.0	SSE1	02	4	14	0	-
	24.5	WNW2	44	9	16	śl.	15		09.3	S1	01	4	9	0	-								
	24.4	SW2	01	3	18	0	-		15.8	SW3	01	5	18	0	16								
	27.0	NW2	46	9	15	śl.	-		15.3	W3	02	5	19	0	19								
Ciamwil	23.5	WSW2	02	7	17	0	-		18.1	SW3	03	8	18	0	13								
									19.4	SW2	01	3	21	0	19								
	24.3	WNW3	60	6	19	śl.	18		19.4	S3	01	1	19	0	18								
	25	cisza	33	8	16	0	14	Gdańsk	10.8	E1	02	8	9	śl.	7								
	19.5	NNE2	05	8	18	0	16		16.3	SSW2	02	5	19	0	14								
									15.9	W2	00	0	19	0	17								
									16.8	NNW3	02	7	21	0	17		18.2	cisza	00	1	28	0	-
	25.7	WNW2	03	8	15	śl.	14																
	24.5	NNW1	01	3	16	0	12		14.1	SW3	01	3	20	0	16								
	24.5	cisza	02	5	16	0	13		10.4	W4	01	3	23	0	18		18.2	E1	01	1	23	0	-
									11.4	SW0	02	7	21	0	15								
	23.0	W2	01	4	17	0	15										15.4	N1	02	7	19	0	-
	18.2	N3	02	4	21	0	19																
	13.4	cisza	02	5	30	0	13		13.9	ENE1	00	0	11	0	-								
Lwów	19.3	NNW3	05	7	17	0.1	16		07.5	NNW2	22	8	8	5	-		-	NE5	04	9	6	26	4
Kamwos	25.8		52	8	17	0.2	-		13.1	N1	26	4	18	0	11		-	SE4	46	9	4	22	-
	23.1	SW2	03	8	17	0	-																
	23.3	SW2	02	4	17	śl.	-		15.9	cisza	00	0	11	0	8		-	NNE4	09	8	10	1	9
									15.7	NE2	00	2	19	0	15		-	ENE5	04	3	12	0	11
	17.9	WSW3	03	8	19	0	-		07.5	NW3	01	3	16	0	13								
									16.3	N1	03	6	18	1	16								
	14.9	cisza	02	8	20	0	-																

G W R G

Ciśnienie atmosferyczne zredukowane do 0° C, na ciężkość normalną i do poziomu morza.
Siła wiatru w skali Beaufort. Liczba zupełna do 9 wiche[illegible]
Stan pogody:
[illegible]

SPOSTRZEŻENIA KILOJOWE

	5⁰⁰	-	SE1	NNE4	NNE4	NE4	NNE3	N6									Brześć	6⁰⁰	ESE3	E6	E4	E3	S1	SW4					
	5⁰⁰	N3	N7	NNE8	NNE3												Puck	5⁰⁰	NNE2	SE2	S5	SSE2	ESE4	ESE6					

Państwowy Instytut Meteorologiczny w Warszawie.

Mapa pogody z dnia 10.VII./niedziela/ 1932 r. 7 g. G. M. T. Nr. 192 Rocznik XIII.

Ciśnienie w millibarach: 1 mmb. odpowiada ciśnieniu słupa rtęci 3·4 mm. na jednostkę powierzchni.

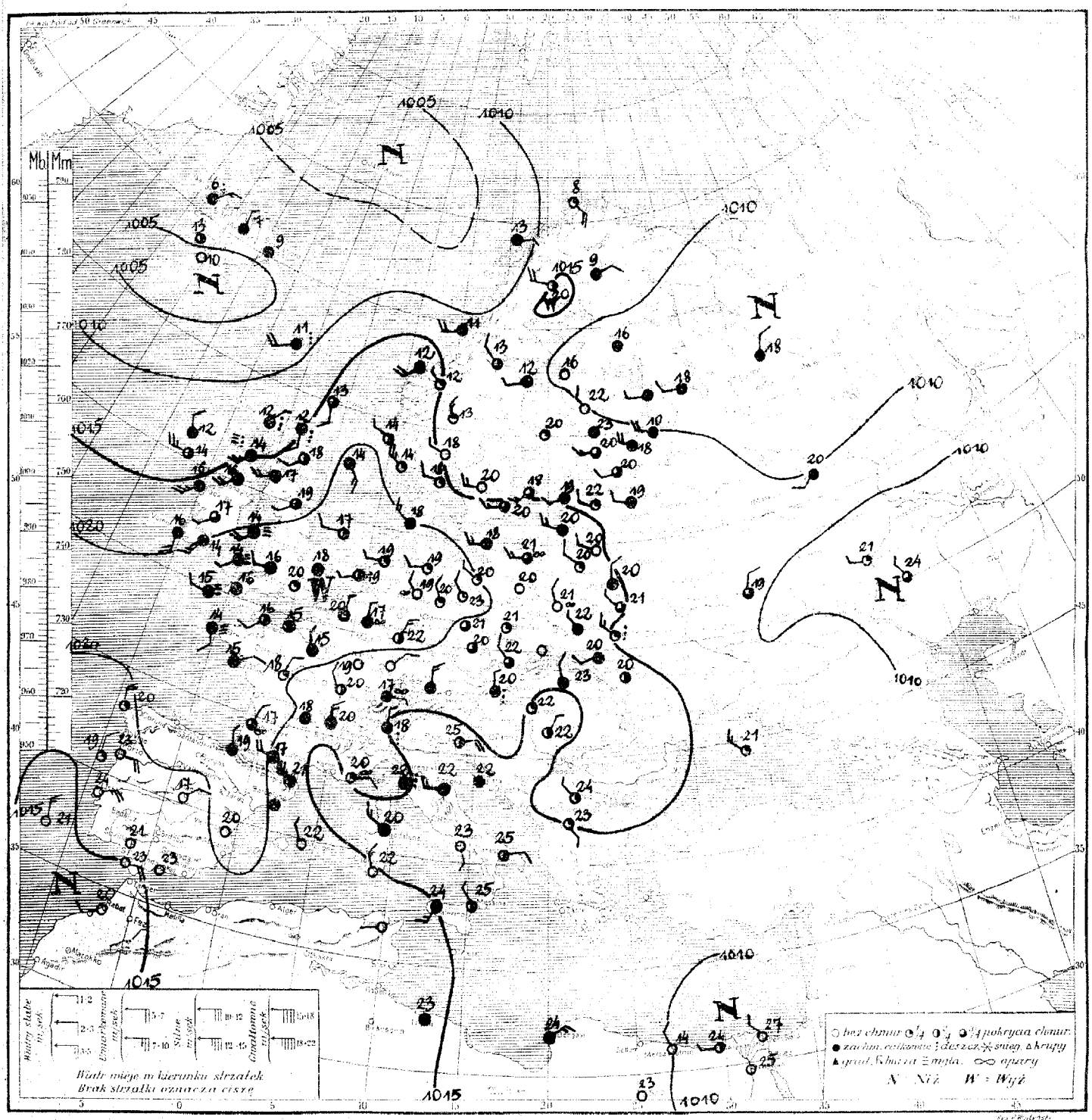

Rozkład ciśnienia: Wyż Azorski ogarnia w dalszym ciągu Kraje Europy zachodniej i środkowej, sięgając swym wpływem u Rosji. Płytkie niże barometryczne utrzymują się: jeden, rozległy nad Islandją, Wyspami Owczemi i m. Norweskiem, oraz dwa mniejsze zalegają Rosję północną i południowo-wschodnią.

Obecny stan pogody w Polsce: w górach, na Śląsku i w Kieleckiem chmurniej, pozatem - słonecznie. Ciepło.

Przewidywany przebieg pogody w dniu 11.VII./poniedziałek/. Pomorze, Wielkopolska, Polska środkowa, Polesie i Wileńskie - pogoda słoneczna i b. ciepła przy słabych, na wybrzeżu morza umiarkowanych wiatrach zachodnich. Wyżyna Małopolska, Śląsk, Podhale, Tatry, Małopolska wschodnia, Podole i Wołyń - dość pogodnie lub pogodnie i ciepło. W godzinach popołudniowych skłonność do burz. Słabe wiatry północno-zachodnie i zachodnie.

PAI M. Nr. 610 21.XII.31. 55.000 1000 na lepszym.

Spostrzeżenia meteorologiczne z dn. 10. VII. /niedziela/ 1932 r. 7 godz. G. M. T. № 192a

14.6	NW4	02	5	21	0	15
15.3	Cisza	01	4	23	0	17
16.6	NW2	01	2	20	0	13
15.3	NW1	02	5	21	2	18
15.7	WNW2	00	3	22	01	17
16.9	WNW2	01	4	22	0.4	16
13.4	NNW2	05	0	21	śl	17
13.3	cisza	00	0	19	0	14
17.0	NNE1	03	8	19	0.2	17
16.8	NW1	02	6	22	0.2	18
15.9	WSW2	02	6	20	0	15
14.9	NW2	22	3	24	śl	18
15.7	N1	02	5	23	0	14
17.3	cisza	03	8	16	0	13
19.5	N1	01	4	20	0	14
19.4	cisza	00	0	20	0	10
18.6	WNW1	00	0	20	0	11
18.7	W1	05	0	20	0	10
17.2	W3	05	5	21	0	17
17.6	NNW2	46	8	19	0.5	18
17.6	WNW1	02	6	21	0	18
09.6	WSW4	61	8	12	12	-
08.3	cisza	02	8	9	-	-
07.4	cisza	01	1	13	0	-
15.5	[illegible]2	02	5	13	śl	-
18.3	NNE1	64	8	12	9	-
15.6	SSW2	01	4	18	0	-
19.8	SW1	01	4	19	0	-
20.9	SW4	46	9	14	04	-
22.4	cisza	02	6	18	0	-
16.4	SSW3	04	8	16	0.6	-
19.6	S4	25	8	16	śl	-
15.8	SSW4	02	7	17	0.5	-
22.3	cisza	01	3	19	śl	-
22.1	W2	48	8	16	0	-
23.2	W1	48	9	15	0	-
21.0	N1	02	6	19	0	19
19.1	cisza	03	8	18	0	15
17.3	NNW2	02	4	20	0	17
19.4	NE2	00	0	19	0	14
23.7	cisza	05	8	15	0	13
22.5	cisza	03	8	15	0.3	-
20.9	NNE2	01	3	18	0	14
22.3	NNW1	03	8	15	0	14
16.3	NE4	01	1	20	0	15
19.3	WNW4	03	8	17	5	17
16.2	WNW3	02	6	21	0.4	19
13.?	SSE2	05	7	18	0	15
10.5	cisza	03	6	21	9	12
22.2	cisza	08	8	15	0	13
10.3	N3	02	7	20	0	17
22.4	WSW1	01	4	19	0	-
22.3	NNE?	02	7	20	0	[illegible]
19.?	NW2	03	7	18	śl	-
15.8	WNW4	01	2	18	0	-
16.4	WNW?	03	8	18	0	-
17.?	N1	07	5	20	05	20

17.1	E1	05	8	17	28	16
16.0	NNE4	22	7	19	04	17
14.7	N0	61	8	18	5	16
22.6	W1	01	3	19	0	-
21.5	W2	01	3	19	0	15
19.9	WNW1	01	2	20	0	15
20.4	NW2	01	1	23	0	15
19.5	cisza	05	5	21	0	12
19.1	cisza	01	1	21	0	13
20.4	NNE3	00	4	22	0	15
18.0	NNE3	21	6	17	10	15
22.5	NW2	05	0	19	0	11
17.1	WNW3	01	3	21	0	15
22.1	N1	05	7	17	0	15
15.7	WNW3	03	8	20	0	-
19.0	cisza	02	5	20	0	18
16.4	NNW2	02	5	22	0	18
15.2	N2	02	6	23	0	19
14.9	cisza	01	3	22	2	20
13.6	NE3	02	4	23	0	19
12.2	SE4	02	4	8	0	-
12.5	WSW4	81	8	11	2	-
15.9	SW4	03	8	12	2	-
18.0	WNW1	02	4	14	0	-
13.8	NNW3	01	1	13	0	-
15.4	W4	02	4	20	0	-
10.1	WSW1	01	8	12	1	7
12.6	W3	00	0	20	0	17
14.7	SW3	02	5	18	0	17
11.3	W3	02	5	20	0	17
11.7	WSW3	02	5	20	2	14
11.7	W3	00	0	19	0	17
14.0	WNW2	02	4	22	0	14
14.4	WNW2	02	6	19	0	-
10.0	-	0'	-	23	0	16
-	W1	0?	-	-	-	-
08.?	-	-	-	16	0	14
11.1	W4	03	6	10	0	-

Stacja	Ciśnienie	Wiatr	Stan nieba		Temp. C.	Opady w mm	Max. temp.
	11.7	NNE2	02	5	19	3	16
	11.2	NW3	01	2	21	0	-
	09.5	W1	01	2	21	0	15
	03.7	E3	01	2	22	-	-
	08.7	NNW3	01	4	21	0	19
	07.5	N1	01	2	25	0	17
	-	NE2	00	0	17	0	-
	20.2	NNE1	04	0	17	0	-
	13.4	E4	00	0	23	0	-
	22.2	-	00	0	20	0	-
	16.3	NW9	03	8	22	0	-
	17.2	NE5	00	0	24	0	-
	13.5	NE2	03	8	20	śl	-
	14.1	SSE1	01	4	23	0	-
	13.3	E2	02	4	25	0	-
	17.8	SSW3	02	4	24	0	-
	13.4	NW1	02	4	25	0	-
	16.1	N3	00	0	22	0	-
Zara	13.3	cisza	02	8	22	05	-
	15.0	NW1	01	2	24	0	20
	14.7	SE1	01	4	23	0	17
	15.1	cisza	03	8	23	0	-
	11.5	NE3	02	8	24	0	-
	13.0	WSW0	12	0	32	-	-
	-	N5	64	9	6	10	4
	-	NNE3	67	9	4	37	4
	-	NNW4	02	5	14	0	12
	-	NNE4	04	4	12	0	11

UWAGI

Ciśnienie atmosferyczne zredukowane do 0° C. na ciężkość normalną i do poziomu morza. Siła wiatru w skali Beauforta. Od 0 cisza do 9 wichura.

Temperatura w całkowitych stopniach Celsjusza.

	NW4 WNW4 WNW6 WNW6		
	N NN5 NNW4 NW6 NW8 N4		

Stacja	Godz.	Wiatr przy ziemi	200 m	500 m	1000 m	1500 m	2000 m	3000 m	4000 m
Puck	4[00]	-	W8	W8	WNW8	NW6			

Państwowy Instytut Meteorologiczny w Warszawie.

Mapa pogody z dnia 11. VII. (poniedziałek) 1932 r. 7 g. G. M. T. Nr. 193 a Rocznik XIII.

Ciśnienie w millibarach: 1 mmb. odpowiada ciśnieniu słupa rtęci 3.4 mm. na jednostkę powierzchni.

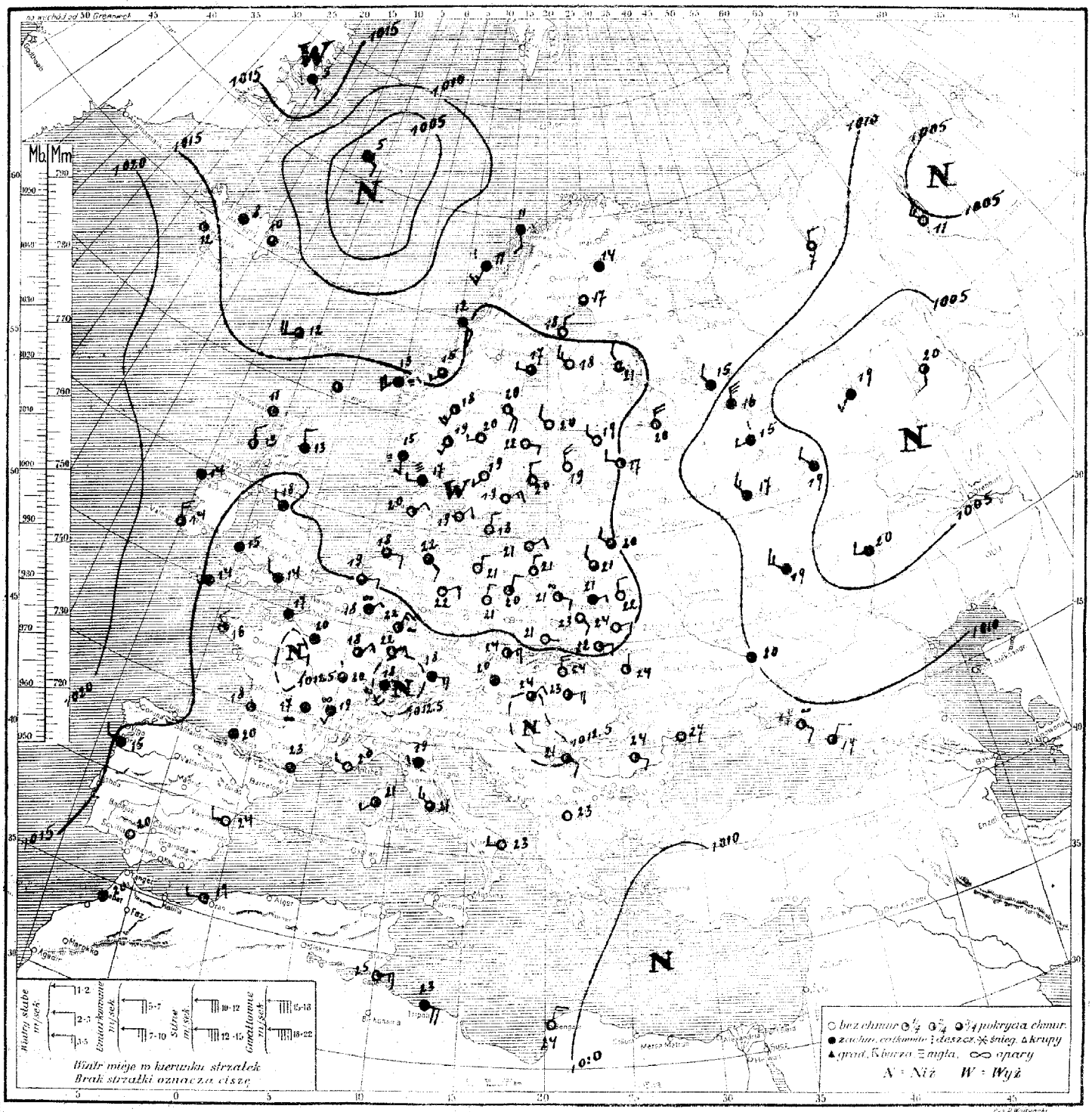

Rozkład ciśnienia: rozległy obszar wysokiego ciśnienia utrzymuje się w dalszym ciągu nad Atlantykiem, łącznie się przez Anglję z wyżem ogarniającym Skandynawję, południową Bałtyk, Niemcy i Polskę. Niskie ciśnienie nad Morzem Białym i na Norweskiem oraz nad znaczną częścią Rosji.

Obecny stan pogody w Polsce: w Wileńskiem większe zachmurzenie, poza tem pogoda słoneczna. Ciepło.

Przewidywany przebieg pogody w dniu 12. VII. (wtorek). Pomorze Wielkop., Polskę środk., wyż. Małop., Śląsk, Podhale, Tatry, Małop. wschodnią — rankiem opary, w ciągu dnia pogoda słoneczna o zachmurzeniu umiarkowanem lub niewielkiem. Bardzo ciepło. Słabe wiatry wschodnie. Wileńskie, Polesie, Wołyń, Podole — rano chmurno lub lekkie mgły, później słoneczne. Ciepło. Skłonność do tworzenia się burz. Słabe wiatry północno-zachodnie.

Spostrzeżenia meteorologiczne z dn. 11.VII. /poniedziałek/ 192 r. 7 godz. G. M. T. № 193

	15.1	WNW2	02	5	20	0	17		14.8	So	05	7	19	3	–		04.8	Cisza	02	5	19	01	16
	16.3	NW1	03	5	20	0	15		12.7	SE0	05	7	19	0	–								
	17.3	NNW2	02	7	19	0	14		13.2	W1	00	1	19	28	–								
	15.5	NNW2	01	2	22	0	16		13.7	E2	02	5	18	0	–								
	16.9	WNW2	02	6	20	0	16		17.6	SE2	02	5	22	0	17								
	16.6	NE1	02	5	21	0	15		17.9	NNE1	01	1	23	0	14		04.8	W02	02	6	22	0	16
	17.0	E2	05	2	21	0	18		15.6	ENE2	01	2	20	0	16								
	16.0	N1	01	3	21	0	19		16.0	S1	05	0	21	0	19		–	SSE0	05	8	20	05	13
	16.3	NNE1	05	0	24	0	13		16.3	NE2	00	0	22	0	15		12.4	NE1	01	3	19	6	–
	16.3	SE1	00	0	23	0	13		14.0	NNE3	05	5	22	0	16								
	15.6	E1	01	2	22	0	15		12.7	E3	03	8	18	1	16								
	15.0	ENE2	00	0	24	0	14		13.5	E2	00	5	21	0	18								
	14.6	N1	00	0	25	SL.	15		13.0	NW2	01	5	20	0	15								
	16.4	E0	00	0	21	0	13		14.6	ENE1	05	6	19	0	14								
	14.7	ENE2	01	2	15	0	12																
	17.2	N2	01	3	20	0	15		15.2	E1	00	0	19	0	15								
	17.5	cisza	01	2	21	0	11		13.8	NE3	01	4	24	0	19		13.0	W2	00	0	24	0	20
	19.2	NE0	00	1	22	SL.	15		13.5	N4	00	1	24	0	20								
	17.3	N1	05	1	21	0	12		12.0	NE2	00	4	24	0	–								
	16.7	NE1	00	0	21	0	16																
	15.3	NNE2	01	1	22	0	14		12.0	E3	01	4	23	0	19		12.1	cisza	61	8	19	1	17
	15.7	WNW1	00	0	24	0	15																
	13.5	WSW4	02	5	12	0	–																
									13.6	SSW3	25	6	11	3	–								
									14.1	SE2	03	8	12	03	–		12.7	W2	00	0	23	0	–
									15.2	SW4	07	8	13	7	–								
	17.3	cisza	01	4	11	SL.	–		16.5	S3	08	9	15	06	–								
	16.0	NNW2	02	7	13	0	–																
	14.7	N2	22	5	14	5	–																
									04.7	SE2	03	8	5	SL.	–		14.5	ESE2	02	4	21	03	15
									14.5	SSW3	04	2	19	0	–		13.1	NE1	62	8	19	9	14
	17.6	cisza	02	6	14	0	–																
	17.2	N3	02	5	14	01	–		13.6	cisza	02	5	14	2	14		13.4	cisza	01	3	22	15	18
	17.6	NNW2	02	7	14	1	–										13.3	cisza	00	0	23	0	14
									17.0	NNW1	01	4	17	0	–								
									15.7	W1	00	0	20	0	13								
	14.4	cisza	22	7	14	2	–		16.3	E1	00	0	22	0	15								
Czamwat	14.2	SSW1	01	1	21	0	–		14.6	SW1	00	0	19	0	11								
	14.1	NW1	01	4	19	0	15		17.5	N2	00	0	20	0	19								
	13.9	cisza	03	8	20	0	–		17.6	NE3	01	1	19	0	–		14.1	ESE1	00	4	24	1	19
								Obisko	14.0	cisza	03	8	19	1	7								
	12.6	NE2	01	4	18	0	16		15.9	NNW1	00	0	19	0	16		12.2	cisza	00	0	27	0	19
	13.4	cisza	05	7	17	0	16		15.6	NW2	00	0	19	0	15		14.6	E1	02	6	23	0	–
																	12.9	NE3	00	0	24	0	16
																	13.9	NE1	00	0	33	0	15
									15.4	NW3	00	0	18	0	15								
	12.2	cisza	03	8	15	0	15																
	12.3	cisza	02	5	23	0	22																
Myślenice																							
	13.1	SW2	02	4	21	0	18																
Lyon	12.2	SSW2	08	8	19	0	17		13.1	N2	01	2	7	–	–		04.0	SSE5	02	5	3	21	2
									03.9	SSW2	02	4	20	0	15								
	16.3	E3	02	4	21	0	–		12.0	N2	00	0	20	0	15		02.9	ESE6	01	3	15	0	12
	13.9	E2	01	3	19	SL.	–		08.4	NNW1	02	5	17	0	13		04.6	ESE4	04	5	13	SL.	12
									–	SW1	02	6	19	0	16								
	19.1	NE2	01	2	19	0	–																
	18.0	NNW2	02	4	20	0	–																
	13.5	NE1	01	3	20	0	–																
	14.5	cisza	02	6	20	5	19		08.8	NNW3	02	6	17	0	14								

UWAGI

Ciśnienie atmosferyczne zredukowane do 0° C., na ciężkość normalną i do poziomu morza.
Siła wiatru w skali Beaufort'a 0-cisza zupełna do 9-wiche...

Stan pogody:
00—19 — skrócony opis wyn... dla nieba i zjawiska specjal...
20—29 — opady w ciągu ost... tniej godziny przed obserwacją lub w chwili obserwacji.
30—39 — burze pyłowe lub piaskowe z deszczem.
40—49 — mgły lub gęste opady (przy widzialności mniejszej 1000 metrów).
50—59 — Dżdżawka obniżdżesz...
60—69 — Deszcz.
70—79 — Śnieg.
80—89 — Przelotne opady.
90—99 — Burza.

Zachmurzenie w skali 10-stopniowej: 0-bez chmur, 1-... 2—... pokrycie nieba, 3—... 4—... 5—... 6—... 7—więcej... pokrycie nieba, ... z przerwami, 9-niebo całkowicie zachmurzone, 10—niebo niewidoczne z powodu mgły, burzy pyłowej lub innych zjawisk.

Temperatura w całkowitych stopniach Celsjusza. W ostatnich rubrykach podwójne są najniższe temperatury rzeczy ubiegłej lub najwyższe z dnia poprzedniego.

Wczorajszy w Nowym Kuczborku telegram meteorologiczny przyjętym w Poznaniu we wrześniu 19...

KIERUNEK WIATRU NA WYSOKOŚĆ

dzień	250 m	500 m	1000 m	1500 m	2000 m	3000 m	4000 m

Państwowy Instytut Meteorologiczny w Warszawie.

Mapa pogody z dnia 12. VII. / wtorek / 1932 r. 7 g. G. M. T. Nr. 194 Rocznik XIII.

Ciśnienie w millibarach: 1 mmb. odpowiada ciśnieniu słupa rtęci 3·4 mm. na jednostkę powierzchni.

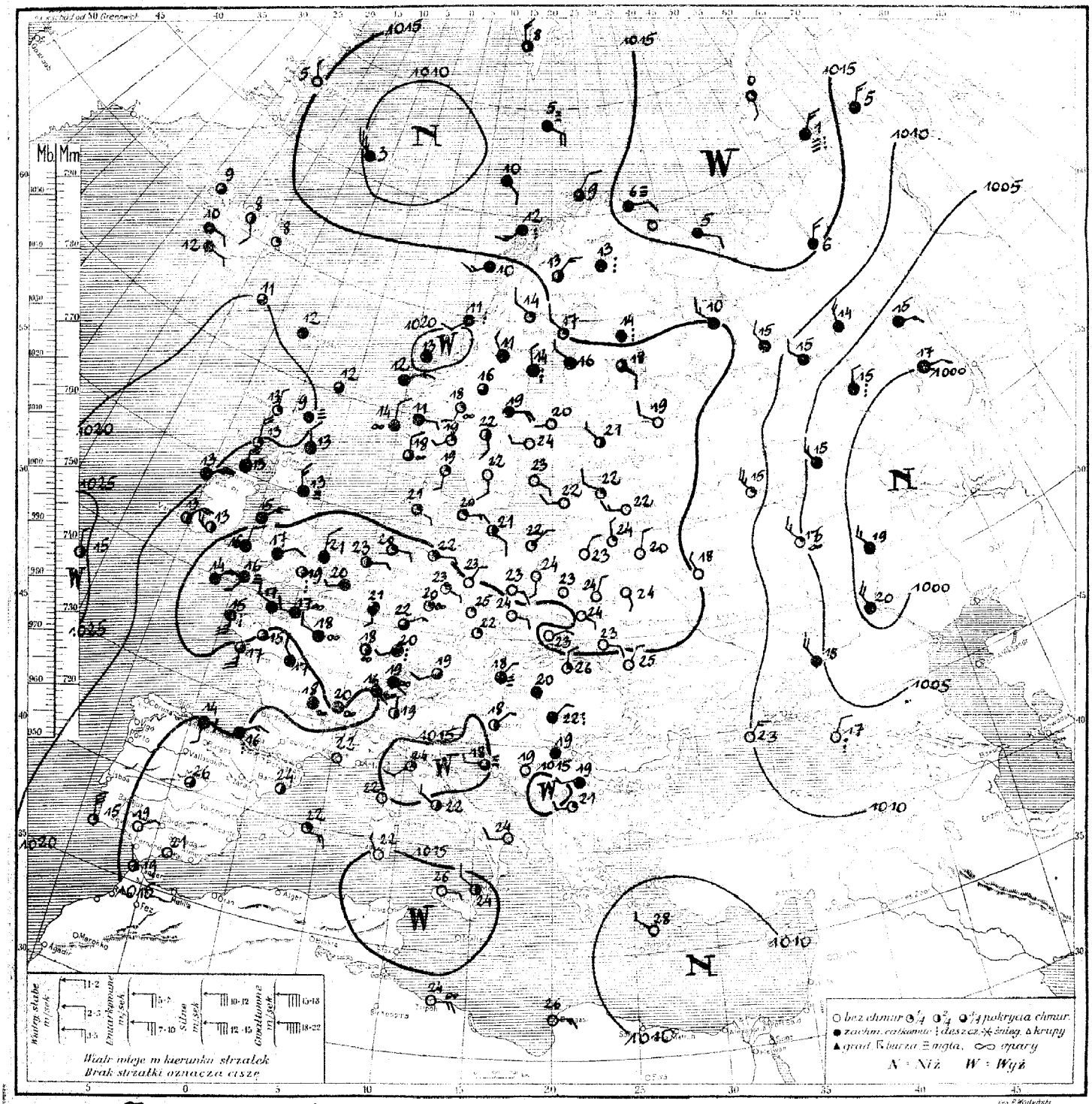

Rozkład ciśnienia: Płytkie niże barometryczne utrzymują się: jeden niewielki nad Jan Mayenem, drugi rozległy i dość głęboki pokrywa wschodnią połowę Rosji. Pozostałe części Europy znajdują się pod wpływem bardzo rozległego obszaru wysokiego ciśnienia, ciągnącego się od Wysp Azorskich.

Obecny stan pogody w Polsce: pogodnie i b. ciepło, temperatura od 19° w Gdyni do 27° w Tarnobrzegu.

Przewidywany przebieg pogody w dniu 13. VII. / środa /. Pomorze, Wielkopolska, Polska środkowa, Wyżyna Małopolska, Śląsk, Podhale i Tatry: pogoda słoneczna i upalna przy słabych wiatrach wschodnich i południowo-wschodnich. Wileńskie, Polesie, Wołyń, Podole, Małopolska wschodnia: pogodnie i upalnie. Rankiem miejscami opary. Słabe wiatry wschodnie.

Spostrzeżenia meteorologiczne z dn. 12.VII./Wtorek/ 1932 r. 7 godz. G. M. T. № 194

	17.1	N1	01	1	24	0	14		14.2	SE2	05	7	19	Sl.	17													
	17.5	SE1	01	1	24	-	-		15.2	NNE1	05	8	19	1	17													
	18.1	NE1	00	0	23	0	14		14.0	N0	02	4	19	4	18													
	17.0	SSE1	00	0	24	0	16		13.5	E1	01	3	20	0	-													
	17.5	SSE1	00	0	24	0	14		14.6	E1	01	1	22	0	18		10.3	NE3	00	0	23	0	-					
	17.1	NE1	00	0	24	0	12																					
	17.1	cisza	05	0	23	0	17		14.4	NE2	01	1	23	0	19		98.1	NW3	03	8	19	0	17					
	15.4	E2	01	3	21	0	16		13.2	cisza	05	2	25	10	15		-	NNW4	02	7	20	0	17					
	14.7	E2	05	0	25	0	18		14.7	ESE1	00	0	24	0	17													
	16.3	SE1	00	0	24	0	15		12.2	NE1	02	5	22	0	18		08.8	NE2	64	6	17	25	-					
	16.4	E2	00	0	23	0	17		13.6	WSW2	02	5	19	0	15		00.8	W3	00	0	21	-	-					
	16.4	NE1	00	0	24	0	12		14.2	E2	05	4	22	0	14		07.8	cisza	02	6	24	0	-					
	15.4	NE1	00	0	25	0	15		17.5	SE2	01	1	23	0	13													
	15.3	ENE1	00	0	23	0	16		11.0	S1	02	5	21	0	19		15.5	cisza	02	5	26	0	19					
	13.3	S1	01	2	21	0	11		17.9	S1	01	2	24	0	-													
	15.7	E2	00	0	23	0	17		13.6	cisza	05	2	22	0	17		12.1	SSE1	05	4	23	0	21					
	17.2	SE1	00	0	24	0	14		13.2	cisza	05	0	22	0	14		12.1	SSE1	05	4	23	0	-					
	16.4	S1	00	0	24	Sl.	14		12.8	N2	00	1	26	0	21		13.5	E3	01	2	22	0	-					
	17.2	NE1	01	1	24	0	14		13.4	cisza	01	8	20	2	18													
	17.3	N0	43	0	19	0	12										15.8	E3	04	4	20	0	-					
	14.1	cisza	01	3	22	0	15		-	NE2	01	3	-	0	18													
									15.8	E2	48	9	6	0	-		14.7	W1	02	8	21	0	-					
	19.5	cisza	03	8	12	0	-		14.9	NE2	04	5	9	0	-													
	18.8	cisza	00	1	8	0	-		15.8	SW3	03	6	10	0.2	-													
	18.8	SW2	02	6	10	0	-		10.0	SW3	10	8	11	0.2	-		14.2	W2	00	0	24	0	-					
	15.5	cisza	02	5	12	-	-		19.5	NNE3	03	7	11	0	-		16.5	E1	00	0	26	0	-					
	20.8	N1	01	3	13	0	-		17.6	N2	05	8	14	1	-		15.8	NW2	03	4	24	0	-					
	19.7	NNW2	02	8	13	2	-		14.9	N3	01	4	8	0	-		15.9	NNW1	00	0	22	0	-					
	16.2	NNW3	-	8	13	5	-		14.4	SE4	44	9	5	0.6	-	Zara	15.7	W2	21	5	18	0	-					
	15.2	NE3	02	7	15	Sl.	-		09.7	NW1	03	8	3	Sl.	-		13.5	cisza	02	6	19	11	17					
	12.6	N2	02	6	16	0	-		16.3	SSW2	05	3	18	0	-		14.6	NE1	04	4	18	0	16					
	20.8	NE5	02	6	14	0	-		13.6	NE3	02	4	13	0	11		14.6	cisza	00	0	19	0	13					
	19.2	NE4	01	4	13	0	-		12.4	cisza	01	3	18	1	15		14.5	W1	02	6	19	0	18					
	19.9	N4	02	7	13	0	-		16.4	NW2	01	3	14	0	-		13.5	W1	01	2	21	0	17					
	12.7	cisza	41	4	19	Sl.	17		17.9	N1	02	8	14	0.6	-													
	14.0	ENE2	03	8	18	0.1	-		16.4	S2	01	4	22	0	15													
	12.7	NE3	02	7	14	3	-		17.5	W1	00	0	24	0	18													
Cramwell	14.4	N3	44	9	16	5	-		17.9	S2	00	0	22	0	15													
	15.5	cisza	02	5	12	0	-		19.0	E1	00	0	23	0	19													
	15.0	NE4	63	8	16	21	16		19.0	cisza	00	0	20	0	-													
	16.4	cisza	05	8	18	0.1	15																					
									19.1	NW1	01	4	21	0	16													
									17.7	W1	01	1	22	0	12													
	12.7	NE3	02	7	14	3	-		18.3	NW2	01	2	22	0	15		14.5	E3	05	0	24	0	-					
	14.7	W2	05	8	17	Sl.	16		19.4	ENE1	00	0	19	0	17		11.0	E3	00	0	26	0	-					
	11.8	S5	63	8	15	3	14																					
	15.1	NW2	02	6	17	0	13																					
	14.3	WNW2	05	8	18	7	17																					
									-	-	22	-	13	3	9													
	13.7	cisza	05	0	22	0	17																					
	14.9	cisza	00	0	22	0	17																					
Lyon	14.7	cisza	08	7	20	03	18		15.1	N3	02	6	16	0	14		-	WSW5	46	9	6	3	5					
Rennes	15.1	cisza	02	5	15	0	11		00.3	E2	03	8	17	7	16													
	12.7	E1	02	4	23	0	-		17.0	WNW2	00	0	19	0	14													
	12.0	SE1	02	6	20	0	-																					
	11.9	SW2	02	5	22	0	18		02.3	NNE2	22	6	15	34	-													
	17.5	E3	00	0	20	0	-		06.7	E2	03	8	20	2	17													
	17.4	E1	01	3	19	0	-																					
	16.3	E1	01	3	21	0	-		15.1	NNW1	00	0	18	0	14													
	14.7	NE1	43	8	18	9	16		11.3	NNW5	01	3	15	0	12													
									00.6	SSE1	84	8	21	-	-													

UWAGI

Ciśnienie atmosferyczne zre... kowane do 0° C., na cięż... normalną i do poziomu mo... Siła wiatru w skali Beaufo... 0—cisza zupełna do 9—wich...

Stan pogody:

00—19 — skrócony opis wy... du nieba i zjawiska specja...

20—29 — opady w ciągu o... tniej godziny przed obs... wacją, jeśli nie w chwili ob...

30—39 — Burze pyłowe i ... wage piasku.

40—49 — Mgła ... gęstsze ... ... mniejsza ... 30% pionu.

50—59 — Dżdżu (drobny des...

60—69 — Deszcz.

70—79 — Śnieg.

80—89 — Przelotne opady.

90—99 — Burza.

Zachmurzenie w skali 10 ... miarowej: 0—bez chmur, ... ślady chmur, 2—1/10 pokrycia nieba, 3—2/10, 4—3/10, ... 5—4/10, ... 6—7/10, 7—wiele ... pokrycia nieba, ... z przerwami, 8—niebo całkowicie pokryte chmurami—... 9—niebo niewidoczne z powodu mgły, burzy pyłowej lub innych zjawisk.

Temperatura w całkowitych stopniach Celsjusza. W ostatnich kolumnach podawane są najniższe temperatury z nocy ubiegłej lub najwyższe z dnia poprzedniego.

Szczegóły w Nowym Kuriczu ... nikowa telegramów meteorologicznych przyjętych w ... miesiącu we wrześniu 193...

SPOSTRZEŻENIA PILOTOWE

Godzina	Kierunek i prędkość wiatru na wysokości: 200 m	500 m	1000 m	1500 m	2000 m	3000 m	4000 m	Stacja	Godzina	Wiatr dołem	Kierunek wiatru na wysokości: 200 m	500 m	1000 m	1500 m	2000 m	3000 m	4000 m
5⁰⁰	-	ESE4	ESE6	ESE5	ESE3	ESE2	NW3	Białystok	6⁰⁰	-	E2	E3	E3				
								Lublin	6⁰⁰	cisza							
5⁰⁰	NE3	E4	SSE5	SE3	E2	ESE1	ESE5										
5⁰⁰	cisza	ESE4	ESE1	E4	ESE5	SSE2		Brześć	5⁰⁰	cisza							

Państwowy Instytut Meteorologiczny w Warszawie.

Mapa pogody z dnia 13. VII. (środa) 1932 r. 7 g. G. M. T. Nr 195a

Ciśnienie w millibarach; 1 mmb. odpowiada ciśnieniu słupa rtęci 34 mm. na [illegible]

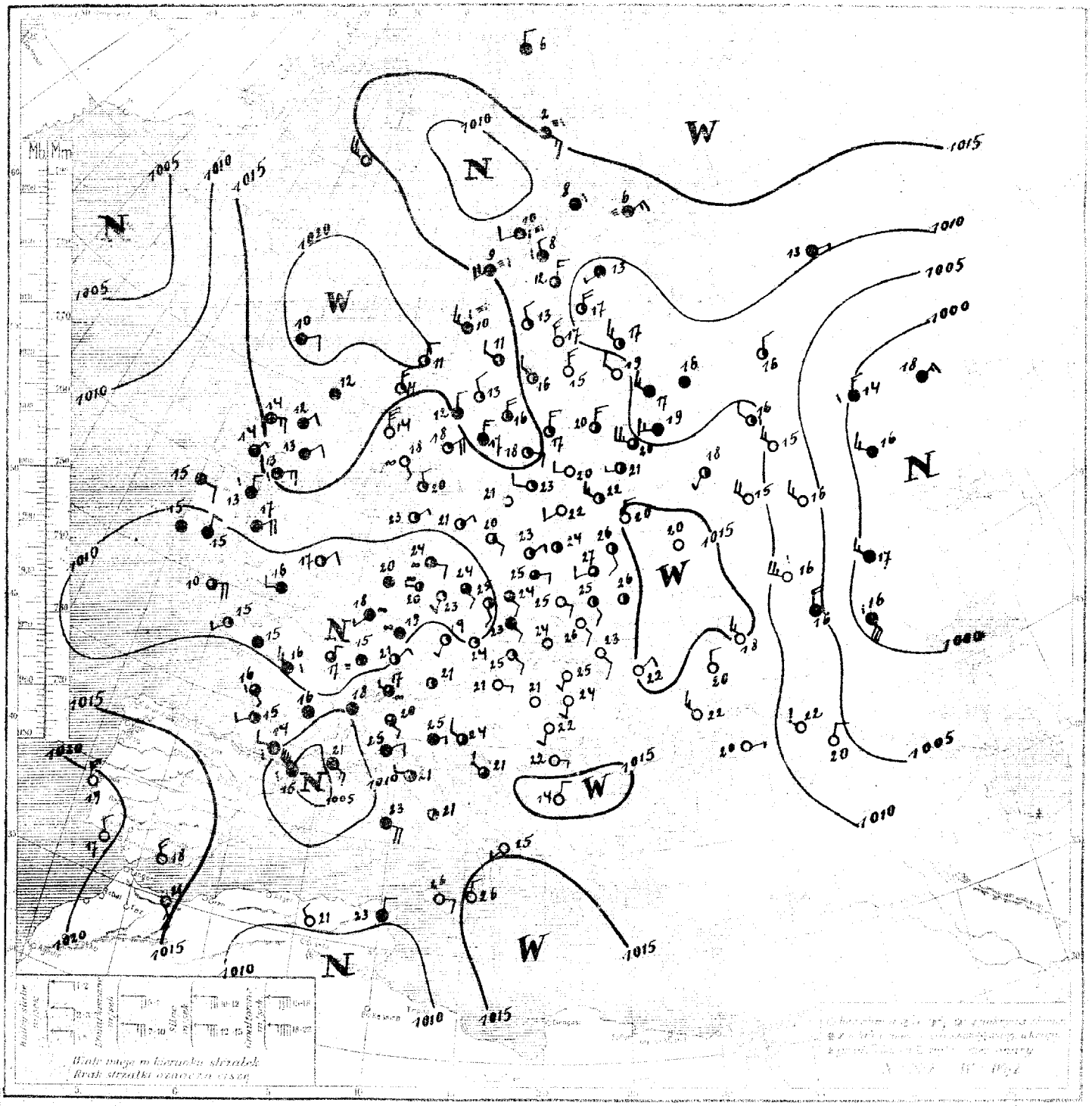

ozkład ciśnienia: wyż, który do dnia wczorajszego ogarniał cały niemal kontynent, rozpadł się na 2 części; jedna z nich utrzymuje się nad Szkocją, wysp. Oliwkami, Skandynawją połudn. i m. Norweskiem, druga zaś nad Białorusią i Ukrainą. Nad Anglją połudn., Francją, zat. Genueńską i nad Niemcami utworzyły się drugorzędne płytkie depresje. Dość głęboka depr. nad wsch. Gr.

becny stan pogody w Polsce: pogodnie i bardzo ciepło.

zewidywany przebieg pogody w dniu 14. VII. (czwartek) Pomorze, Wielkp. Polska, środk., wyż. Małop., Śląsk, Podhale i Tatry – pogoda słoneczna i bardzo ciepła o zachmurzeniu umiarkowanem ze skłonnością do burz, po przejściu burz lekkie ochłodzenie. Najpierw słabe wiatry połudn.-wschodnie, potem południowe i połudn.-zachodnie. Wileńskie, Polesie, Wołyń, Podole, Małop. wschodnia i Pokucie – w dalszym ciągu pogoda słoneczna i upalna przy słabych wiatrach z południowego wschodu.

M. M. 209/2/VII.32. 24.000. 1200 na lepszym.

Spostrzeżenia meteorologiczne z dn. 13.VII./środa/ 1932 r. 7 godz. G. M. T. №195 a

Stacja	Ciśnienie	Wiatr	Stan pogody	Zachm.	Temp. C.	Opady w mm	Max. lub minim.
	12.7	S2	01	4	26	0	16
	14.2	SW1	02	5	24	0	16
	13.7	SW2	02	4	25	0	15
	14.7	cisza	01	4	26	0	18
	13.9	SSE1	01	4	25	0	16
	13.9	SSE2	01	3	25	0	14
	13.1	ESE1	05	0	25	0	18
	10.6	E3	01	4	23	0	18
	11.9	SE1	00	0	26	0	18
	12.6	SE1	01	1	27	0	15
	13.5	SSE2	00	0	23	0	17
	14.1	SE2	00	0	25	0	13
	14.6	ESE2	00	0	25	0	14
	12.6	cisza	00	0	24	0	16
	11.8	NNE2	01	3	22	0	12
	10.1	SE2	02	3	24	0	15
	11.3	cisza	01	4	27	0	29
	11.4	ESE1	01	4	25	0	17
	12.0	E1	05	4	25	0	17
	11.5	SSE1	01	3	22	0	17
	11.9	SE1	01	3	25	0	19
	13.1	E1	00	0	24	0	15
	20.8	ENE2	05	6	10	0	-
	18.8	cisza	02	6	12	0	-
	15.6	ENE3	02	5	14	0	-
	16.7	NE2	03	8	13	2	-
	10.0	ENE4	02	7	17	01	-
	08.9	ENE2	41	6	17	0	-
	11.6	E2	02	8	15	0	-
	09.9	cisza	01	7	15	5	-
	13.1	E3	02	8	13	0	-
	08.6	cisza	47	8	16	0	-
	09.2	ENE4	03	8	17	0	-
	09.1	ENE4	02	5	10	05	-
Cramwell	10.0	NNE3	67	8	16	1	-
	11.0	SSE1	61	5	16	4	14
	10.4	cisza	03	8	16	sl.	13
	09.7	cisza	46	4	15	2	14
	09.0	SW2	01	3	15	0	15
	09.0	NW3	02	8	16	30	15
	12.5	W2	62	8	14	23	14
	05.7	NW3	66	6	15	18	15
	07.3	ESE3	03	8	21	-	-
Lyon	09.4	cisza	05	8	16	0	17
Rennes	09.5	cisza	07	7	15	0	15
	08.7	SSE2	02	6	19	0	-
	13.0	ENE1	01	3	21	0	-
	12.3	E1	01	3	21	0	-
	10.7	NE2	01	3	23	0	-
	13.4	E1	00	1	21	0	18

Stacja	Ciśnienie	Wiatr	Stan pogody	Zachm.	Temp. C.	Opady w mm	Max. lub minim.
	10.2	WNW1	05	5	17	0	15
	10.3	NNE0	05	8	18	0	16
	11.2	SE1	02	5	20	0	17
	09.6	NE1	03	8	18	0	-
	07.8	E3	05	5	24	0	20
	09.9	E1	02	4	24	0	18
	09.0	SE1	02	5	24	4	20
	09.5	cisza	62	8	21	sl.	17
	10.7	SE1	02	6	23	0	18
	09.9	cisza	08	8	19	02	12
	11.1	cisza	05	3	21	0	14
	08.8	W1	05	4	20	06	17
	12.3	cisza	01	4	24	0	15
	09.5	SW1	05	7	18	sl.	17
	12.9	cisza	01	3	21	0	-
	10.2	cisza	05	3	24	0	18
	11.0	SE1	05	3	25	0	18
	13.1	SSW2	04	0	25	0	17
	13.2	cisza	41	0	21	0	19
	-	S2	00	0	24	0	20
	13.0	ENE3	40	9	6	0	-
	14.0	cisza	64	9	3	13	-
	14.6	SW4	50	8	9	02	-
	18.8	WNW3	58	8	10	1	-
	18.1	NE3	02	3	12	0	-
	14.1	N5	00	0	14	0	-
	17.4	N2	04	9	6	0	-
	15.1	ESE3	67	9	2	1	-
	16.1	WNW5	52	5	-	-	-
	17.2	N2	03	8	12	2	11
	12.0	NNE3	02	4	12	0	8
	09.9	N4	01	2	17	0	13
	14.4	NW2	01	3	13	0	8
	13.6	NW2	01	4	16	0	-
	15.1	N3	03	6	17	0	15
	16.7	E2	01	2	18	0	13
	12.7	W2	01	2	23	0	19
	12.7	cisza	01	1	21	0	-
Abisko	14.0	NW1	61	7	8	5	6
	12.3	NW2	01	3	20	0	14
	12.0	WSW2	01	1	20	0	17
	12.8	NW3	01	3	22	0	17
	14.0	SW2	01	3	19	0	17
	10.9	N3	02	4	20	0	17
	07.4	WNW3	03	8	17	10	12
	12.6	N3	00	0	15	sl.	15
	10.3	E1	03	8	13	0	11
	97.7	E3	03	8	18	0	16
	08.7	W3	03	7	19	0	18
	10.7	NNW2	01	3	16	0	-
	99.9	NNE3	62	8	14	3	13
	06.0	ENE4	00	0	20	0	16
	12.8	NNW4	00	0	15	0	10

Stacja	Ciśnienie w mb.	Wiatr	Stan pogody	Zachm.	Temp. C.	Opady w mm	Max. lub minim.
	13.0	N3	00	0	16	0	12
	97.5	NW3	03	8	16	0	-
Odessa	14.1	NW3	00	0	22	0	20
Sewastopol	11.3	E1	00	0	20	0	-
Rostow n.D.							
	97.3	NNW3	03	8	17	0	10
	96.6	SSE6	22	8	16	6	-
	93.7	cisza	02	6	18	0	16
	06.9	NE2	00	0	20	0	-
	96.2	WSW3	01	3	19	3	17
Baku	04.7	N2	01	2	23	0	26
	14.3	ENE2	03	8	21	0	-
	14.7	SW2	00	0	25	0	17
	14.2	E2	00	0	26	0	-
	15.1	N1	00	0	26	0	18
Zara	14.5	NW1	02	5	21	0	15
	13.5	E1	00	0	22	0	18
	12.8	SSE1	00	0	21	0	19
	15.0	cisza	00	0	19	0	14
	15.7	cisza	00	0	22	0	17
	14.5	cisza	00	0	23	0	16
Angora							
Stambuł							
Zugspitze	08.7	WNW5	02	5	6	1	4
	99.0	SSW5	02	5	15	0	14
	97.9	SSW2	04	3	16	0	14

UWAGI

Ciśnienie atmosferyczne zre[dukowane] do 0° C., na cięż[kość] normalną i do poziomu mo[rza].
Siłę wiatru w skali Beaufo[rta] 0-cisza zupełna do 9-wich[er].

Stan pogody:
00—19 — skrócony opis wy[glą]du nieba i zjawiska specja[lne].
20—29 — opady w ciągu o[statniej] godziny przed obs[er]wacją, lecz nie w chwili ob[ser]wacji.
30—39 — Wichury pyłowe [i] wieje śnieżne.
40—49 — Mgła lub gęste [zamglenie] (przejrzystość mniejsza [od] 1000 metrów).
50—59 — Drobny deszcz [...] ze stratus lub roszący mg[łą].
60—69 — Deszcz.
70—79 — Śnieg.
80—89 — Przelotne opady.
90—99 — Burza.

Zachmurzenie w skali 10[-stop]niowej: 0—bez chmur, [1—] ślady chmur, 2—$^{1}/_{10}$ pokry[cia] nieba, 3—[...], 4—[...], 5—[...], 6—[...], 7—wię[cej] niż [...] pokrycia nieba, [...] z przerwami, 8—niebo cał[kowicie] pokryte chmurami—, 9—niebo niewidoczne z [po]wodu mgły, burzy pyło[wej] lub innych zjawisk.

Temperatura w całkowitych st[op]niach Celsjusza. W ostatn[iej] rubryce podawane są naj[niż]sze temperatury z nocy ub[ie]głej lub najwyższe z dnia [po]przedniego.

Szczegóły w Nowym Kluczu [do] układania telegramów mete[oro]logicznych, przyjętym w [Ko]penhadze we wrześniu 19[..]

S P O S T R Z E Ż E N I A P I L O T O W E

Stacja	Godz.	200 m	500 m	1000 m	1500 m	2000 m	3000 m	4000 m
	8⁰⁰	SSW3	SW5	SW5	WSW4	WSW6	WSW7	
	5⁰⁰	ESE1	S5	WNW8	S4	ESE2	NNW3	
	5⁰⁰	E1	SE5	S11	S9	S6	SSE5	S7

Stacja	Godz.	Wiatr dolny	200 m	500 m	1000 m	1500 m	2000 m	3000 m	4000 m

Państwowy Instytut Meteorologiczny w Warszawie.

Mapa pogody z dnia 14. VII. (czwartek) 1932 r. — 7 g. G. M. T. Nr. 196a Rocznik XIII.

Ciśnienie w millibarach: 1 mmb. odpowiada ciśnieniu słupa rtęci 3,4 mm. na jednostkę powierzchni.

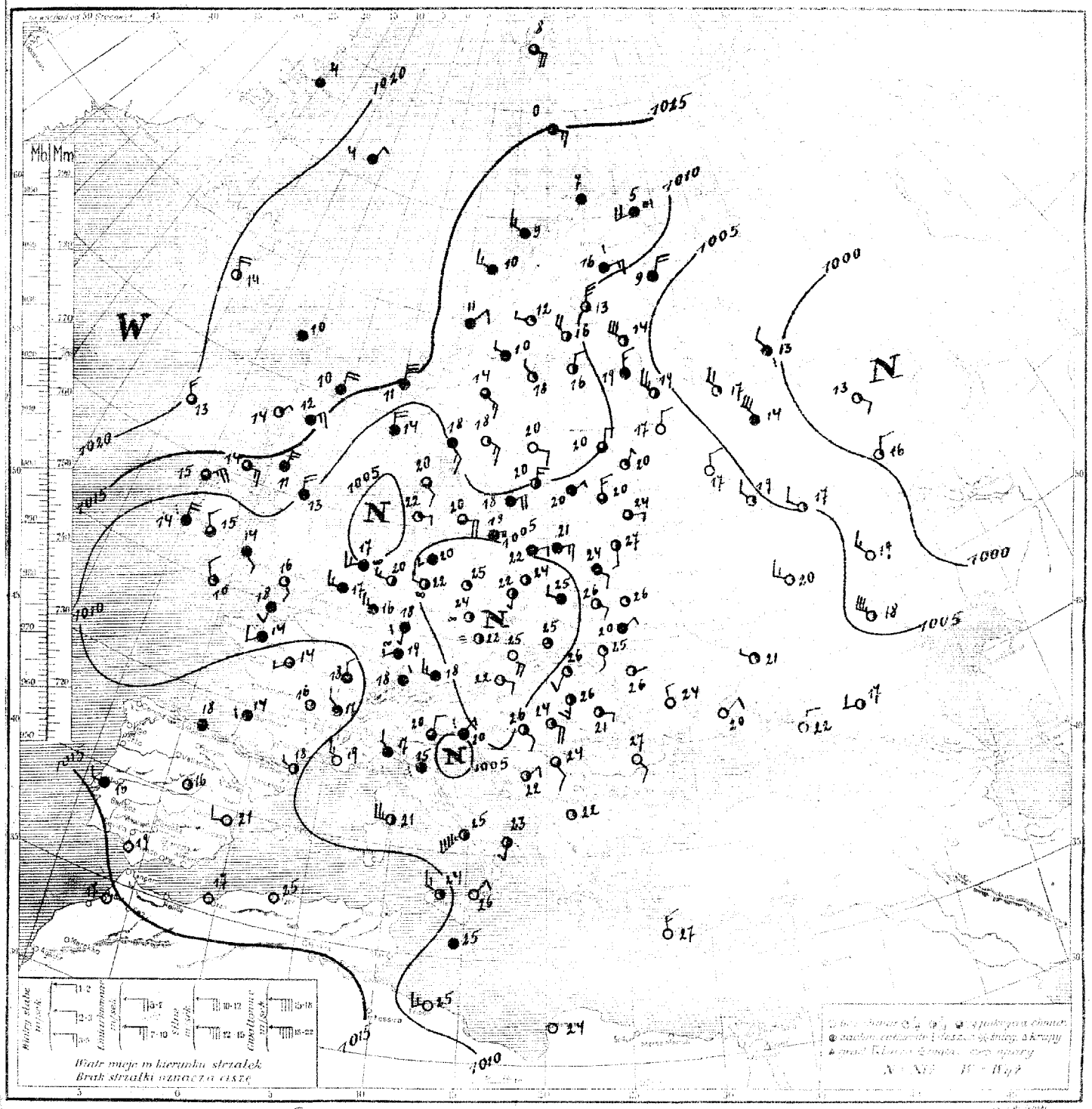

Rozkład ciśnienia: Ciśnienie nad Europą prawie całkowicie się wyrównało; płytka depresja ogarnia m. Północne Niemcy, Polskę i Czechy, nieco wyższe ciśnienie występuje nad krajami Europy południowej oraz nad Kandynawją i m. Norweskiem. Głębszy niż barom. zalega jeszcze tylko Rosję wschodnią.

Obecny stan pogody w Polsce: naogół pogodnie lub dość pogodnie, nad Łuckiem burza, temp. od 22° do 27°.

Przewidywany przebieg pogody w dniu 15. VII. (piątek) Pomorze, Wielkp. Śląsk — pogoda słoneczna i ciepła o zachmurzeniu ~~umiark.~~ zmiennem i słabych wiatrach z kierunków zach. Miejscami możliwe przelotne opady. Polska, środk. wyż. Małop. Podhale, Tatry, Wileńskie — zachmurzenie umiark. przy słabych wiatrach z kierunków wschodnich. Bardzo ciepło. Duża skłonność do tworzenia się miejscowych burz. Małop. wsch., Podole, Wołyń, Polesie — pogoda słoneczna upalna przy słabych wiatrach połudn.-wschodnich i połudn., w godz. popołudniowych możliwe miejscowe burze.

Druk: № 789. 2. VII. 32. 28.000. 1200 na lepszym.

Państwowy Instytut Meteorologiczny w Warszawie.

Mapa pogody z dnia 15. VII. /piątek/ 1932 r. 7 g. G. M. T. Nr 197 (Rocznik XII)

Ciśnienie w millibarach: 1 mmb. odpowiada ciśnieniu słupa rtęci 3.4 mm. na jednostkę powierzchni

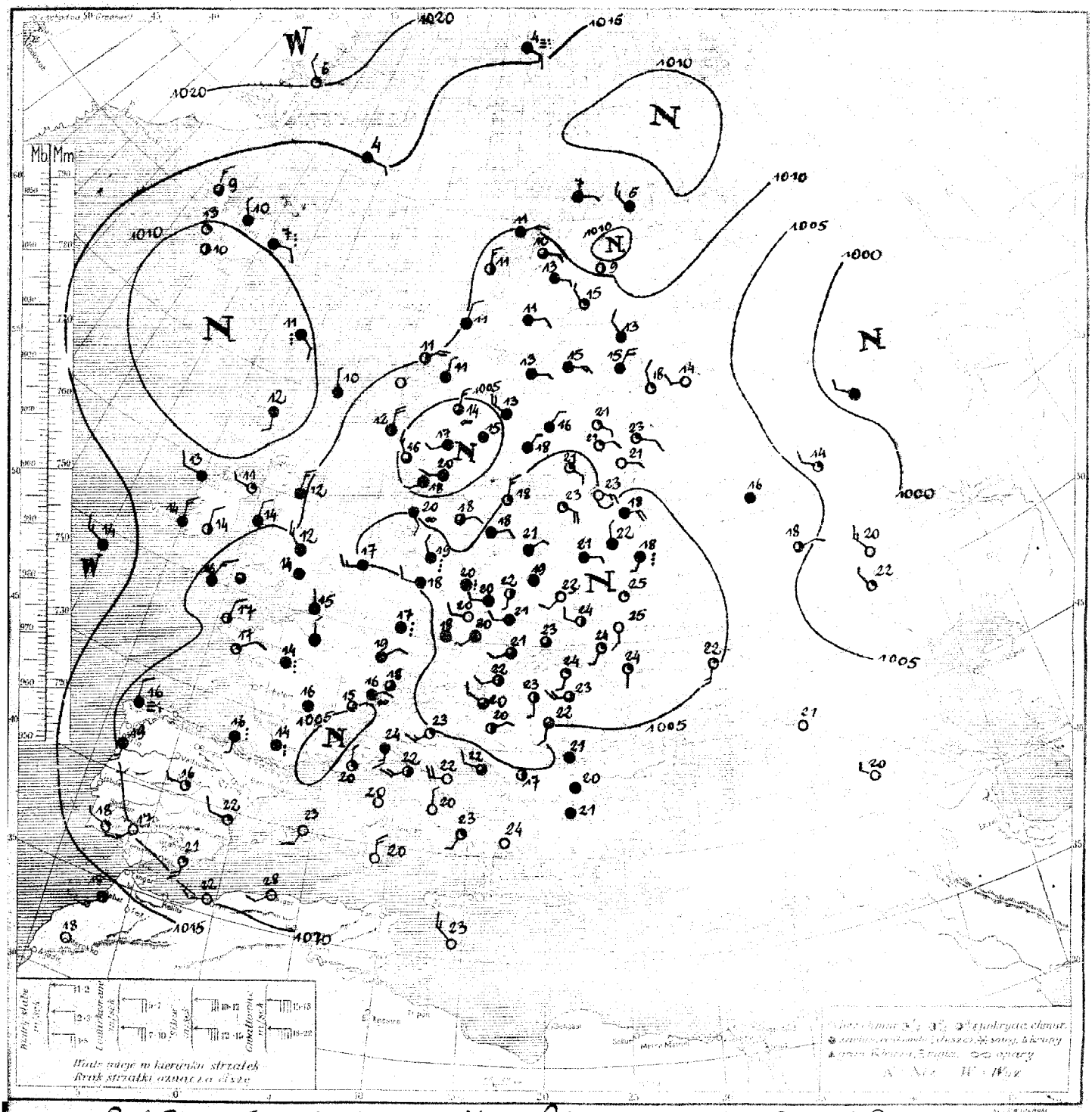

Rozkład ciśnienia: Rozległa lecz płytka depresja ogarnia Niemcy, Polskę, Węgry, Ukrainę i Białoruś. Druga niewielka utworzyła nad cieśniną Skagerrak. Nowy niż barometryczny pojawił się między Islandją i wyspami W. Brytanji.

Lokalny stan pogody w Polsce: zachmurzenie zmienne, temp. 19° do 21°.

Przewidywany przebieg pogody w dniu 16. VII. /sobota/. Polska środkowa, Pomorze, Wielkopolska, wyż. Małopolska, Śląsk, Podhale, Tatry - pogoda chmurna i dżdżysta z rozpogodzeniami w ciągu dnia. Ciepło. Słabe lub umiarkowane wiatry zachodnie i północno-zachodnie. Wileńskie, Polesie, Wołyń, Podole, Małopolska wschodnia - przeważnie jeszcze słoneczne i bardzo ciepło ze skłonnością do burz. Słabe wiatry z kierunków południowych.

Spostrzeżenia meteorologiczne z dn. 15. VII. (piątek) 193 2 r. 7 godz. G. M. T. № 197 a

00.8	N1	02	7	22	0	16
01.3	W3	03	8	20	1	17
01.3	E9	02	7	21	03	19
01.7	cisza	01	2	25	0	18
01.7	NE1	02	5	21	1	18
01.1	E1	02	5	24	03	18
01.3	SW2	05	0	23	6	18
01.3	cisza	03	8	21	03	19
01.7	cisza	02	6	23	3	19
01.7	W2	01	1	24	01	18
01.9	SSW2	01	3	24	0	16
01.6	S2	00	0	25	0	16
02.9	SSW1	01	2	24	śl.	15
02.7	cisza	02	5	23	06	18
–	cisza	01	4	23	0	14
02.7	S1	02	4	22	0	17
01.6	cisza	01	3	23	0	15
01.3	cisza	03	8	19	19	17
01.6	cisza	42	8	19	02	17
00.4	NE0	04	4	22	0	19
02.9	SW1	01	3	23	0	19
01.6	W1	02	6	28	0	18
08.3	SE2	52	8	11	9	–
10.2	N1	02	7	10	0	–
08.0	S1	02	7	12	0	–
10.6	N3	03	8	12	0	–
10.2	NNE2	02	7	14	śl.	–
07.2	WNW1	–	8	14	1	–
11.1	N2	02	8	13	0	–
11.4	N3	02	9	14	śl.	–
09.1	–	03	8	14	0	–
09.9	E2	22	8	13	05	–
09.8	NNE3	02	6	16	0	–
Cramwell 09.5	NW3	03	8	12	3	–
07.0	S1	61	8	16	0	16
06.2	cisza	02	6	16	1	15
08.1	NNE2	00	2	17	0	13
07.5	cisza	62	8	14	3	14
–	NNW2	02	6	–	0	15
06.9	NE2	02	6	19	0	–
06.9	cisza	64	8	14	8	14
05.4	cisza	02	6	18	12	16
08.6	cisza	00	0	20	0	14
Rennes 08.5	cisza	48	9	14	0	12
05.0	W3	–	8	17	0	–
17.0	NNW2	02	7	17	0	14
06.4	ENE2	02	5	19	0	–
03.5	SW2	03	8	20	6	–
05.0	SE2	02	7	20	1	–
03.9	WSW2	01	4	22	0	20
04.4	cisza	01	2	19	0	–

06.2	NE2	05	8	16	0	14
03.5	NNW1	62	8	19	2	18
02.7	NE1	03	8	20	0	19
02.6	cisza	62	4	20	04	18
02.8	W2	52	8	20	01	20
02.6	W2	02	6	21	6	19
06.0	cisza	62	8	17	13	16
04.5	WNW2	03	8	18	0	19
00.8	ESE2	01	4	22	śl.	19
07.0	W1	02	5	16	0	14
02.2	E2	01	2	23	0	–
03.2	SW1	08	7	20	05	17
02.7	WSW1	02	5	21	14	18
03.0	SSW1	01	3	24	0	18
02.9	S1	01	4	23	0	21
04.0	W4	02	5	23	0	20
11.0	NNW3	03	8	5	01	–
11.4	E1	03	8	7	0	–
08.9	N4	02	5	11	0	–
08.8	NNE2	03	8	11	0	–
08.1	NE5	03	7	11	0	–
06.9	N4	02	6	12	0	–
15.7	SE3	51	8	4	śl.	–
15.1	ESE1	03	8	4	0	–
04.3	N3	05	9	14	0	–
09.2	ESE1	02	7	13	0	–
09.6	NNW1	01	3	15	0	–
07.3	E2	02	7	11	0	–
06.9	E1	03	8	13	5	–
07.1	NE1	02	7	13	0	15
05.0	SSW3	01	4	20	0	12
04.8	NNE3	01	2	18	0	–
Abisko 09.0	E0	02	5	10	śl.	6
07.0	ENE2	01	3	21	0	10
04.3	ESE2	01	3	21	0	15
04.6	ESE3	01	2	23	0	17
04.7	E2	00	0	21	0	–
07.1	SE2	01	2	21	0	13
06.9	N2	01	3	18	0	–
08.5	E3	03	8	15	0	10
98.6	WNW2	–	7	–	1	10
99.4	ESE4	00	4	19	0	18
03.9	SE1	01	3	23	0	18
07.1	cisza	40	8	16	0	11

03.3	NW3	00	0	20	0	16
96.2	WNW5	02	8	17	8	16
07.8	W1	01	–	16	0	14
03.4	N2	50	8	16	4	–
07.0	WNW2	01	2	22	śl.	20
06.5	SSW2	01	2	23	0	–
08.2	S3	–	8	24	04	–
07.5	cisza	51	8	19	1	19
09.1	N1	00	0	20	0	15
09.9	SW2	02	2	23	0	–
08.9	cisza	00	0	24	0	14
09.0	N3	00	0	20	0	15
Zara 05.9	WNW2	02	5	22	0	–
04.3	NE1	02	4	20	śl.	18
08.1	–	–	3	17	8	14
08.5	cisza	02	6	20	–	19
07.4	SW2	00	0	28	0	22
02.7	WNW1	02	6	4	10	[illegible]
92.2	N1	79	9	14	02	–
92.6	WNW	46	9	12	9	12

UWAGI

Ciśnienie atmosferyczne zredukowane do 0° C. na ciężkość normalną i do poziomu morza.
Siła wiatru w skali Beauforta 0-cisza zupełna do 9-wicher.

Stan pogody:
00—19 — skrócony opis wyglądu nieba i zjawiska specjalne.
20—29 — opady w ciągu ostatniej godziny przed obserwacją lecz nie w chwili obserwacji.
30—39 — Wichury pyłowe lub śnieżne.
40—49 — Mgła lub gęste zamglenie (widzialność mniejsza 1000 metrów).
50—59 — Dżdża (drobny deszcz) lub rzęsiste mżące.
60—69 — Deszcz.
70—79 — Śnieg.
80—89 — Przelotne opady.
90—99 — Burza.
Zachmurzenie w skali 10: 0 niebo bez chmur, 1 ślady chmur, 2—$^1/_{10}$ pokrycia nieba, 3—$^2/_{10}$, 4—$^4/_{10}$, 5—$^5/_{10}$, 6—$^6/_{10}$, 7—więcej niż $^7/_{10}$ pokrycia nieba, ale z przerwami, 8 — niebo całkowicie pokryte chmurami, 9 — niebo niewidoczne z powodu mgły, burzy pyłowej lub innych zjawisk.
Temperatura w całkowitych stopniach Celsjusza. W ostatniej rubryce podawane są najniższe temperatury z nocy ubiegłej lub najwyższe z dnia poprzedniego.
Szczegóły w Nowym Kluczu do układania telegramów meteorologicznych, przyjętym w Kopenhadze we wrześniu 1929.

SPOSTRZEŻENIA PILOTOWE

	Wiatr dolny	200 m	500 m	1000 m	1500 m	2000 m	3000 m	4000 m

Państwowy Instytut Meteorologiczny w Warszawie.

Mapa pogody z dnia 16. VII (sobota) 1952 r. 7 g. G. M. T. N. 198 Rocznik XIII

Ciśnienie w millibarach: 1 mmb. odpowiada ciśnieniu słupa rtęci 0,4 mm. na jednostkę powierzchni.

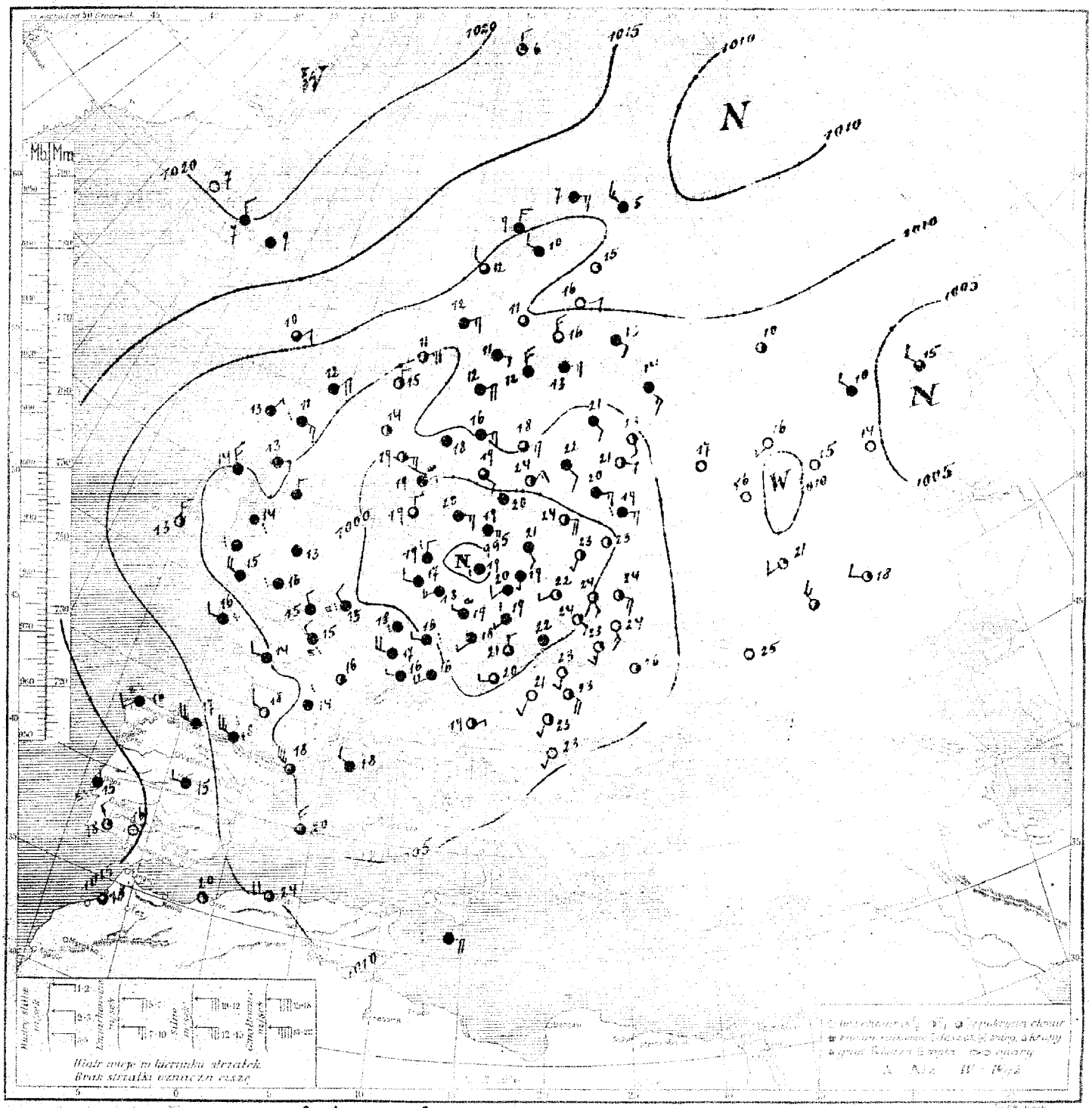

Rozkład ciśnienia: Nad całym prawie Kontynentem Europy wytworzył się rozległy niż barometryczny, którego środek znajduje się nad Niemcami. Słaby obszar wyżowy utrzymuje się jeszcze tylko nad Rosją.

Obecny stan pogody w Polsce: na zachodzie pochmurno i deszcze, pozatem dość pogodnie; temp. od 19° do 24°.

Przewidywany przebieg pogody w dniu 17. VII. (niedziela) Polska środkowa, Pomorze, Wielkopolska, Wileńskie, wyż. Małopolska, Śląsk, Podhale i Tatry - pogoda pochmurna i deszczysta. Ciepło. Słabe wiatry południowo-zachodnie i zachodnie. Pozostałe Wołyń, Podole, Małopolska wschodnia - zachmurzenie wzmagające aż do opadów, miejscami możliwe burze. Bardzo ciepło. Słabe wiatry południowe, potem południowo-zachodnie.

Spostrzeżenia meteorologiczne z dnia 16.VII./sobota/ 1932 r. 7 godz. G. M. T. Nr 198

99.4	cisza	01	4	23	0.1	19
00.1	SE1	01	2	25	śl.	17
00.2	SW1	01	4	23	0.3	17
02.3	SE3	01	4	24	0	19
99.7	SE2	01	2	24	3	19
00.6	SSE1	01	4	24	0	17
99.3	WSW1	05	3	22	19	18
97.9	SW3	04	8	20	15	17
98.5	SSE2	02	6	25	1	18
99.8	SE2	01	3	24	0	17
01.7	S3	01	3	23	0	16
02.0	S3	00	0	24	1	17
03.5	SW1	02	4	24	śl.	14
99.5	cisza	02	6	22	0	15
11.8	SSW5	01	4	21	1	13
97.5	SW2	03	8	20	5	18
97.6	S1	03	8	18	19	17
97.6	SSW1	03	8	19	4	18
97.6	SSE3	02	7	20	52	17
95.3	SSE3	01	5	21	3	–
98.3	SSE2	02	6	24	0.2	19
01.9	S1	02	7	22	śl.	17
12.4	NE2	02	5	10	0	–
19.0	cisza	02	5	9	–	–
18.4	cisza	01	4	12	0	–
06.5	NE4	02	7	12	0	–
06.0	NE1	02	8	13	0.1	–
03.8	E1	04	8	11	–	–
03.8	N1	02	6	–	0	–
14.9	cisza	52	8	14	4	–
–	NW1	–	6	13	3	–
07.2	N3	01	4	13	2	–
04.6	NNW3	21	7	14	3	–
Kamwell 04.0	cisza	02	8	13	–	–
06.0	cisza	02	5	17	0	14
08.3	WNW5	01	6	18	1	17
04.8	cisza	01	8	14	2	14
01.3	cisza	02	5	16	4	–
06.6	W2	62	8	16	śl.	15
03.5	NW1	52	8	15	śl.	–
02.1	SSW2	02	6	17	0.1	15
–	W3	81	7	–	2	15
05.0	W3	02	5	18	0	13
01.7	N2	02	6	19	–	16
Remmes 05.5	cisza	08	5	16	0	12
00.0	N5	03	8	15	15	–
01.1	NNW3	03	8	15	0	
99.9	E3	03	8	20	0	–
00.4	ENE2	02	6	19	0.2	–
99.4	N1	02	7	19	0	
00.5	N1	02	5	20	0	19

03.0	W6	02	4	15	9	12
03.5	NE0	–	7	14	2	13
01.8	NE0	03	5	17	5	16
99.1	N4	64	8	15	46	–
97.0	N4	22	8	19	21	18
–	S1	61	8	19	28	18
96.3	W2	64	8	18	15	16
97.3	WNW1	05	7	19	0.1	17
99.0	SW1	64	8	19	12	18
00.2	cisza	22	8	18	28	16
02.0	WSW4	02	6			
08.0	W2	05	8	17	8	16
08.0	SSE2	25	1	21	0.4	19
00.8	SW2	02	7	15	0	15
98.8	SW1	41	8	18	7	16
97.4	N2	02	5	21	8	18
01.6	S2	01	3	23	1	–
00.9	SW2	01	1	21	0	19
03.1	E4	01	3	23	0	19
01.6	NW3	03	8	5	0.1	–
11.2	E3	02	8	7	0	–
03.7	NNW2	02	5	12	0	–
03.6	ENE3	03	7	12	0	–
03.3	NE4	03	7	12	0	–
01.1	N	01	4	14	0	–
16.2	N2	01	2	6	0	–
16.9	cisza	02	8	–	0	–
06.2	NNE2	03	8	11	12	–
10.1	E2	01	2	16	0	10
09.5	cisza	02	5	11	0.1	6
08.0	N1	03	8	12	–	
05.7	E3	03	8	16	1	15
06.4	ENE3	02	5	18	0	15
01.6	–	02	5	19	0	12
02.0	NE3	01	4	24	0	–
99.3	–	02	6	20	–	–
Obisko 09.2	WNW2	02	6	10	1	7
04.3	WNW1	02	5	3	0	13
01.9	–			22	0	17
	ENE3	03		20	0	16
02.1	E1	02		21	0	–
02.0	SE1	02		21	0	17
07.9	–	(	8	14	[illegible]	12
07.2	ENE3	02	8	13	0.3	11
01.6	NW2	02	5	15	0	12
08.4	WNW1	02	6	15	0	8
08.7	NW2	02	7	10	0	7
97.6	–	03	8	18	0	18
08.7	–	00	0	16	0	9

06.4	E2	–	0	20	0	–
03.7	N3	01	3	19	0	–
12.4	WSW3	01	2	26	0	–
12.3	W1	00	8	15	0	–
13.4	SW2	50	8	0	1	–
14.1	W3	02	3	18	0	–
06.1	WNW3	02	5	20	śl.	–
17.0	NNW1	52	8	15	1	–
04.6	SW1	00	0	23	0	20
02.7	SW1	00	1	20	0	18
10.6	WSW4	02	4	24	0	–
05.9	E4	08	6	21	0	–
–	SW3	–	8	3	6	1
–	SSE5	46	9	2	7	2
–	N1	67	9	11	16	10
–	WNW5	19	9	9	1	9

UWAGI

Ciśnienie atmosferyczne zredukowane do 0° C, na ciężkość normalną i do poziomu morza. Siła wiatru w skali Beauforta (0 cisza, 12 huragan). Stan nieba: 0 jasne – 9 pochmurne. Temperatura w stopniach Celsiusza. W ostatniej rubryce podawane są najniższe temperatury z nocy, obecnie najwyższe z dnia poprzedniego. Szyfr według przyjętego w Nowym Kluczu do szyfrowania telegramów meteorologicznych, przyjętym we wrześniu 1929.

KIERUNEK I WIATR NA WYSOKOŚCI

Wilno	8⁰⁰	S2	SSE3	SW6	SW6	SW10	SW12	
Warszawa	5⁰⁰	SE1	SE4	SSW6	SSE5			
Lwów	6⁰⁰	–	SSW7	SW8	SW10	SSW6	SSW6	
Gdynia								
Poznań								
Kraków	7⁰⁰	cisza	–	S4	S6	SSW9	SW11	SW12

			500 m	1000 m	1500 m	2000 m	3000 m	4000 m
Lida	4⁰⁰	E2	WSW9	W11	WSW9	SW8	SW6	SW7
Brześć	5⁰⁰	SE2	S5	S7	S7	S7	SSW9	

Państwowy Instytut Meteorologiczny w Warszawie.

Mapa pogody z dnia 17.VII. (niedziela) 1932 r. 7 g. G. M. T. N 199a Rocznik XIII.

Ciśnienie w millibarach: 1 mmb. odpowiada ciśnieniu słupa rtęci 3.4 mm. na jednostkę powierzchni.

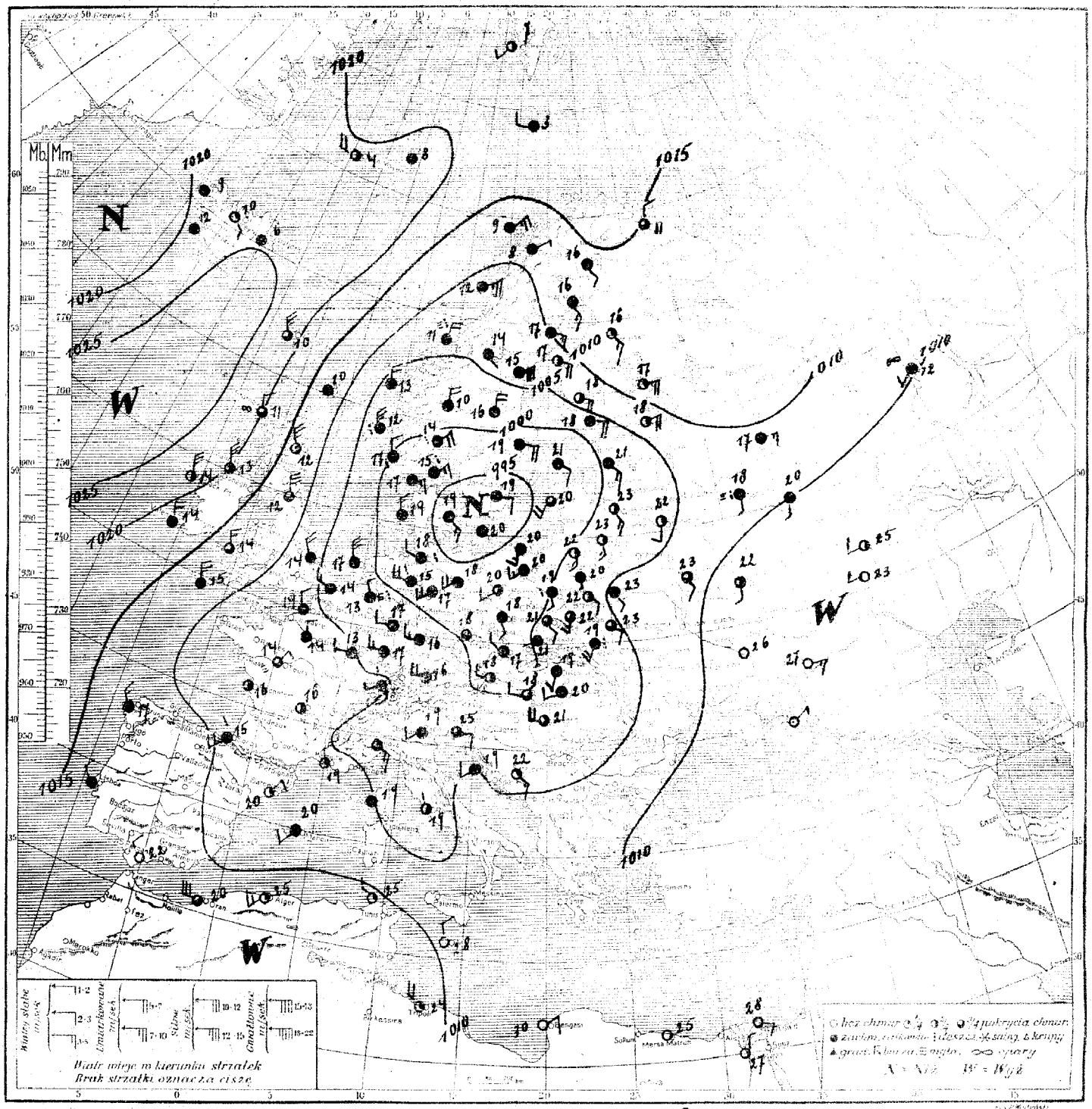

Rozkład ciśnienia: rozległa depresja ze środkiem nad południowym Bałtykiem ogarnia Danję, państwa Bałtyckie, Prusy, Niemcy, nizinę Węgierską, Francję i Francję. Nad Atlantykiem zalega obszar wysokiego ciśnienia, który dąży rozszerzyć się nad Anglją. Słaby wyż utworzył się nad Rosją południowo-wschodnią.

Obecny stan pogody w Polsce: na wschodzie dość pogodnie, pozatem chmurno i dżdżysto; temp. od 16° w Zakopanem do 26° w Zaleszczykach

Przewidywany przebieg pogody w dniu 18.VII. (poniedz.) Pomorze Wielkp., Polska środk., wyż. Małop., Śląsk, Podhale, Tatry — pogoda zmienna z przelotnemi deszczami i rozpogodzeniami. Po chłodnym ranku temp. w ciągu dnia około 20° Umiarkowane wiatry zachodnie. Wileńskie, Polesie, Wołyń, Podole, Małop. wsch., Pokucie — pogoda chmurna z przelotnemi opadami, miejscami burze. Ciepło, przy słabych wiatrach południowych i południowo-zachodnich.

Spostrzeżenia meteorologiczne z dn. 17. VII. (niedziela) 1932 r. 7 godz. G. M. T.

Stacja	Ciśnienie w mm	Wiatr	Temp. C°	Opady w mm	Max. lub minim.	Stan nieba	Ciśnienie w mm	Wiatr	Temp. C°	Opady w mm	Max. lub minim.	Stacja	Ciśnienie w mm	Wiatr	Temp. C°	Opady w mm	Max. lub minim.
Wilno	002 S3 01 2	23 0	13				055 NNW1	60 8	15 2	14							
Lwów	017 Cu 02 5	24 0	17										103 SSW1	02 4	22 0	17	
Warszawa	003 S3 01 4	22 03	15				023 N1	02 4	16 0	14							
Poznań	052 SE1 02 5	23 0	17				003 NNW5	03 8	16 0	—							
Kraków	006 SSE2 03 8	20 03	15				967 NNW2	62 8	18 4	17							
Biskupiec	006 SE2 01 4	22 02	16				959 SW2	02 5	20 01	18			123 E3	00 0	27 0	—	
Bydgoszcz	004 SSE2 62 7	19 SL	16				974 SW4	03 8	18 2	16			119 NNW2	01 3	25 0	16	
Toruń	987 S2 01 4	19 0	14				986 WSW1	02 7	18 0	—							
Łódź	993 SE2 02 5	21 3	16				993 SE1	02 6	18 0	14			155 NNW1	01 2	17 0	12	
Łódź	002 S3 01 5	22 20	15				926 W2	02 5	17 01	15							
Lwów	023 SSW4 64 6	19 4	16				039 W4	03 8	16 1	14			140 SSE1	00 0	25 0	20	
Lwów	021 SE2 02 5	23 0	16				990 WNW4	62 8	15 1	15			136 S3	01 4	24 0	—	
Lwów	033 SW1 01 3	25 0	17				971 SW3	02 6	21 0	17							
Kołomyja	004 NNW3 03 8	21 SL	13														
Zakopane	997 S3 35 7	16 2	15				975 S3	02 4	23 02	—							
Kraków	999 SW2 02 4	20 03	15				002 Cu	08 5	18 SL								
Kraków	998 SW2 01 3	21 0	16				998 NW1	03 8	17 3	16							
Tarnów	976 SSW1 02 6	19 1	17				022 SSW2	03 8	19 5	17			074 SW2	02 6	20 7	—	
Przemyśl	977 SW3 02 6	20 8	18				002 W2	02 5	18 9	18			140 NW2	02 7	— 0	—	
Stryj	959 S3 05 8	20 4	19										048 ESE3	02 5	— 0	—	
Ciechanów	998 NE2 65 8	19 05	16				023 W2	02 5	20 18	17							
Przasnysz	018 SE1 02 7	19 5	11														
Suwałki	215 NNW5 02 5	10 0	—														
Hel							704 NE6	02 7	10 0	—							
Świnoujście							966 NE2 61 4		12 0	—							
Kołobrzeg	128 NNW4 31 —	10 —	—				056 NE7	62 8	11 1	—							
Ustka	202 N2 25 5	11 05	—				019 N5	62 8	12 02	—							
Kołobrzeg	193 NNW5 01 3	12 0	—				141 SSW1	02 4	7 0	—							
Tczew	179 N6 02 5	12 0	—				165 W4 02 6		3 0	—	Zakopane	054 NNW2	— 8	19 4			
Hel	146 NNE5 01 4	14 1	—				201 WNW4 01 4		4 0	—		029 Cu	01 1	22 0	20		
Gdańsk	082 NW4 02 8	14 0	—				039 NNE4 03 5		16 1	—		022 NNW2	02 5	17 4	15		
Kołobrzeg	210 N6 14 4	14 03	—									031 SE3	01 3	22 0	19		
Malbork	197 NNE4 02 6	14 0	—				127 SE3	03 8	16 0	11		062 S1	01 2	26 0	20		
Malbork	203 N5 31 4	13 0	—									068 Cu	00 0	25 0	16		
Grudziądz	095 N4 02 8	14 0	—				060 NE6 03 8		15 0	—							
Toruń	121 N3 22 6	13 5	—				987 N2 22 8		14 0	—							
Włocławek	198 NNE5 02 7	15 05	—				986 E4 03 8		19 0	15							
Ciechocinek	113 NNW4 01 4	15 0	—														
Rochefort	065 Cu 02 4	16 2	14														
Brest	085 SW4 61 8	15 3	15				939 E2 05 7		19 03	15							
Cherbourg	069 Cu 02 4	16 SL	12		Włochy	114 ENE1 61 8			8 2	8							
Caen	048 Cu 52 8	15 SL	13			013 NE2 52 8			19 1	15							
Nancy	055 W2 52 8	13 06	13			966 ESE2 05 8			21 0	18							
Le Havre	086 NNE2 05 7	16 1	15										120 NW4	01 2	24 0		
Brest						976 SE3		02 7	21 0	17			087 ENE2	00 0	30 0		
Tours	062 Cu 08 7	16 0	14			054 E4		02 7	18 0	14			103 W4	01 3	26 0	18	
Paris	073 NW3 05 7	15 2	13			111 E5		01 4	17 0	11			106 SW3	01 3	25 0	18	
Strasbourg	097 SW1 22 8	16 2	15			079 E4		01 4	17 0	11							
Toulouse	085 NNW5 03 7	16 02	14										078 NNW2	00 0	28 0	—	
Perpignan																	
Marseille	058 NW2 01 3	19 0	16														
Nice	067 Cu 03 8	19 0	17														
							971 SW2	08 8	12 0	8			968 NW5	46 9	-1 8	-1	
Helder	037 N6 03 8	12 0	—				970 ENE4	01 4	18 0	15							
Vlissingen	031 NNW5 02 7	14 14	—				118 ENE5	02 5	11 0	—			879 WNW4	46 9	10 0	8	
Bruxelles	055 WNW2 22 8	14 6	12										874 W5	46 9	10 3	9	
Kiöbenhavn	935 SE3 03 8	19 6	—				990 WNW4 64 8		12 6	12							
Skagen	984 NE3 64 8	15 4	—				037 SSW1 03 7		19 0	16							
Bjuvand	975 N3 02 7	19 2	—				070 SW2 20 0		22 0	20							
Wien	787 W2 02 4	18 2	15				084 S1 [illegible]		18 4	16							
Klagenfurt	019 Cu 64 8	14 30	13														

UWAGI

Ciśnienie atmosferyczne zredukowane do 0° C., na ciężk. normalną i do poziomu mor.

Siła wiatru w skali Beaufor. Cyfra pełna do 9-wiche.

Stan pogody:

00—19 — skrócony opis wy. do nieba i zjawiska specja.

20—29 — opady w ciągu o. mniej godziny przed ob. wacja, lecz nie w chwili ob. wacji.

30—39 — Wichury pylowe i. wie śnieżne.

40—49 — Mgła lub gęste op. (przeźroczystość mniejsza 1000 metrów).

50—59 — Drobny deszcz. ze słabo lub rzadzące mgł.

60—69 — Deszcz.

70—79 — Śnieg.

80—89 — Przelotne opady.

90—99 — Burze.

Zachmurzenie w skali 10 st. pnych: 0—bez chmur, 1— ślady chmur, 2—1/10 pokrycia nieba, 3—2/10 do 4—3/10 b—5/10 6—7/10 7—więcej 8/10 pokrycia nieba, le. z przerwami, 9—niebo całk. wnie pokryte chmurami—1. 0—niebo pokryte z n. wodą mgły, burzy pylowej lub innych zjawisk.

Temperatura w całkowitych st. pnych Celsjusza. W ostatn. rubryce podawane są najn. sze temperatury z nocy ubi. głej lub najwyższe z dnia p. przedzielającego.

Szczegóły w Nowym Kuczy. o. ustawianie telegramów mete. rologicznych, przyjętym w ko. perencji we wrześniu 192.

SPOSTRZEŻENIA PILOTOWE

Stacja	Godz.	Kierunek wiatru na wysokości: dolny	200 m	500 m	1000 m	1500 m	2000 m	3000 m	4000 m	Stacja	Godz.	Kierunek wiatru na wysokości: dolny	200 m	500 m	1000 m	1500 m	2000 m	3000 m	4000 m
Wilno	7.00	S4	S6	NNW3	NNW1	S13	NNW2	NNW2	[illegible]	Poznań	5.00	NW3	NW4	N8	NNW4	NW5			
Warszawa										Bydgoszcz	7.00	Cu	—	W4	NNW3	S2	S4	NNW13	
Lwów																			
Gdynia																			
Poznań																			
Kraków																			

Państwowy Instytut Meteorologiczny w Warszawie.

Mapa pogody z dnia 18.VII. (poniedziałek) 1932 r. 7 g. G. M. T. Nr 200a Rocznik XIII.

Ciśnienie w millibarach: 1 mmb. odpowiada ciśnieniu słupa rtęci 3.4 mm. na jednostkę powierzchni.

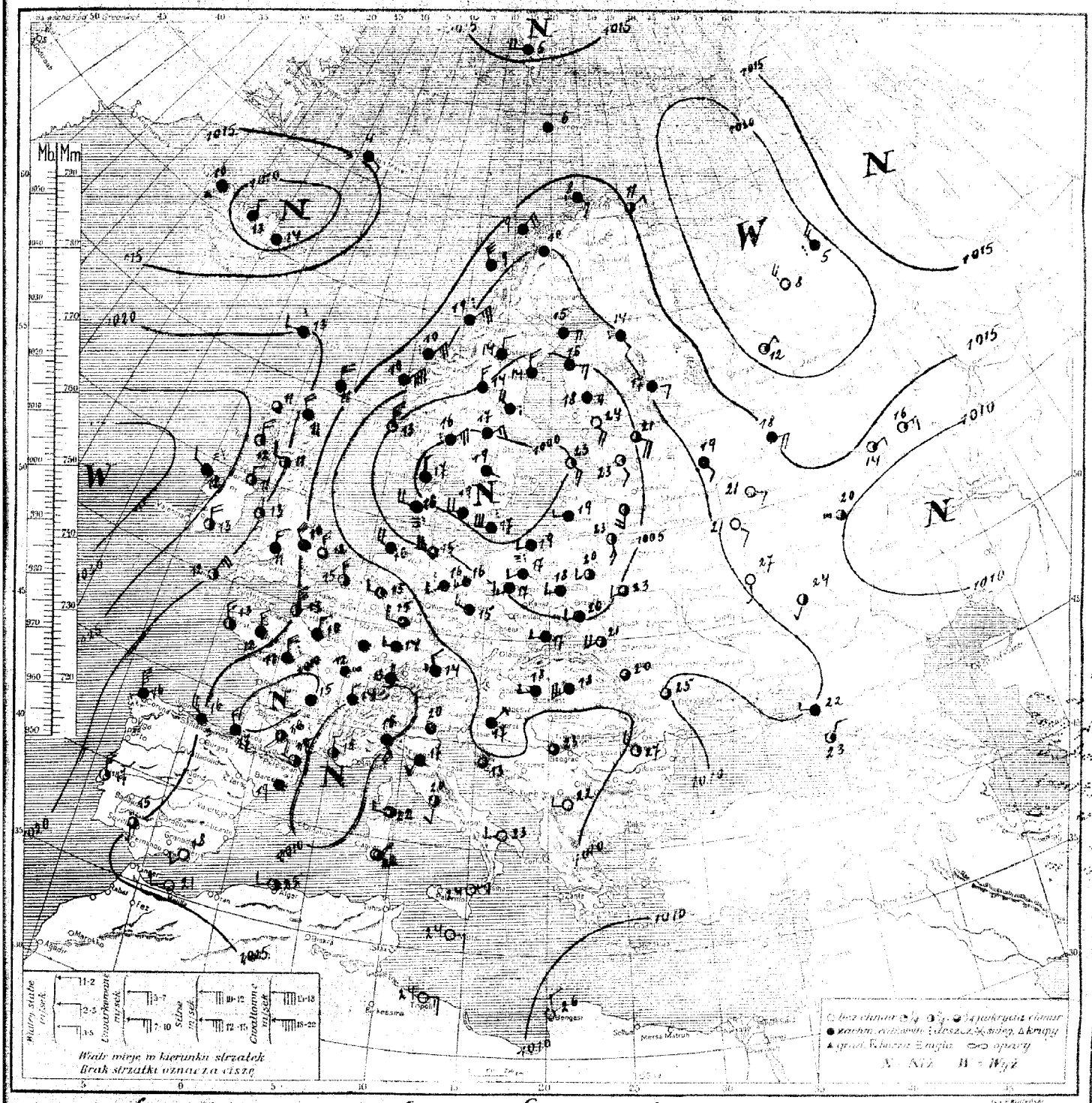

ozkład ciśnienia: Depresja ogarniająca całą prawie Europę zwolna wypełnia się, środek jej obecnie znajduje się nad południową Szwecją. Na jej miejsce od zachodu nasuwa się obszar wyżowy, który pokrył już Islandję i Anglję. Drugi obszar wysokiego ciśnienia zalega nad Rosją północną.

becny stan pogody w Polsce: na wschodzie jeszcze dość pogodnie, pozatem chmurno i miejscami deszcze, temp. od 17°

rzewidywany przebieg pogody w dniu 19.VII. (wtorek) Pomorze, Wielkp., Polska środk., wyż. Małop., Śląsk, Podhale i Tatry — rano chmurno, mglisto, miejscami deszcze i chłodno (ok. 15°), w ciągu dnia pogoda zmienna oraz temp. ok. 18°. Umiarkowane na wybrzeżu, silne i porywiste wiatry zachodnie. Wileńskie, Polesie, Wołyń, Podole, Małop. wschodnia — pogoda zmienna z przelotnemi deszczami. Temp. ok. 22°. Słabe, poremowane wiatry zachodnie

Spostrzeżenia meteorologiczne z dn. 18. VII. /poniedziałek/ 1932 r. 7 godz. G. M. T. 200°

	02.9	SSE3	01	4	23	0	17		10.7	No	05	8	13	10	12													
	04.1	SSE3	01	3	22	0	16		10.6	NNE1	02	7	14	0	14		10.4	S4	01	2	27	0	18					
	03.7	S3	02	6	20	0.1	15		08.7	SSW1	61	7	16	13	14		14.4	ENE2	01	3	14	0	11					
	05.8	SW2	02	5	23	0	16		07.4	NW4	05	8	16	0	-													
	03.9	SW2	02	4	20	0.3	16		06.0	WSW5	02	5	15	5l.	-													
	04.7	W2	01	3	22	0	15																					
	04.6	W2	03	8	18	4	16		06.2	WSW3	02	6	16	0	5													
	05.1	NW4	02	6	18	10	15		08.7	WNW3	21	7	15	1	14													
	05.5	W4	03	8	18	5	17		07.0	-	02	-	17	5	15		07.7	NE4	02	6	18	1	16					
	05.2	WSW2	02	8	20	0	14		10.4	W2	02	5	15	0.6	13		11.7	NE2	02	4	23	0	-					
	06.9	SW4	01	4	21	0	14		11.3	NW2	22	8	14	2	13													
	06.6	SSW2	02	6	22	0	14		08.4	W4	02	5	15	0.2	12		11.9	cisza	01	4	20	0	-					
	07.8	SSE1	02	5	20	0.1	14		01.2	W3	62	7	19	0	18													
	08.2	W4	64	8	17	6	16		12.2	-	-	5	12	0.3	11													
	05.5	WSW1	64	8	14	7	13		00.6	W1	93	8	19	7	-													
	04.8	WSW3	03	8	17	0	15																					
	04.2	SW1	52	8	17	26	16																					
	03.9	SW2	03	8	18	7	16										08.7	cisza	02	3	21	0.3	-					
	03.7	WSW2	03	8	18	3	16		08.0	W1	02	7	18	11	11													
	01.3	WSW1	02	6	19	5	-										10.2	S4	13	8	16	6	-					
	08.2	cisza	64	8	16	11	15		08.6	SW5	03	8	18	0	17													
	05.9	SW2	02	6	22	0.2	14		15.2	ENE1	05	4	11	0	-													
									12.2	ESE3	64	8	8	3	-													
									11.0	N6	03	8	9	3	-													
									07.5	NE5	63	9	13	5	-		14.1	W2	00	0	23	0	-					
	17.4	N4	02	7	11	5l.	-		10.6	NE3	61	8	10	0.4	-		16.6	cisza	00	0	-	0	-					
	22.6	cisza	02	5	11	0	-		04.1	N5	01	2	13	0	-		14.7	ENE1	00	0	24	0	-					
	13.5	NNW5	02	6	11	-	-		14.7	W4	03	8	5	0	-													
									13.2	cisza	02	6	6	0	-	Zorza	12.2	-	02	-	13	0	-					
	00.2	No	01	3	13	0	-		17.8	ESE2	52	8	4	5l.	-		10.1	cisza	01	4	23	0	18					
	12.2	NW3	02	5	12	9	-		03.7	NNE4	03	7	14	6	10		08.0	NE1	02	6	17	0.6	16					
	25.4	WNW2	52	6	12	5l.	-		08.8	cisza	03	8	15	0	-													
																	11.2	cisza	00	0	22	-	-					
																	10.6	W1	00	0	22	0	15					
	24.1	N4	02	7	12	5l.	-																					
	15.5	NNW2	62	8	9	0.6	-		02.7	N3	66	8	14	22	-													
	18.3	N3	02	6	11	0.1	-		09.8	NE3	03	9	17	3	16													
	20.6	NNE5	01	4	12	2	-		00.2	E2	03	8	18	0.3	15													
Cannelle	16.0	NW4	02	8	10	1	-		07.7	ESE2	02	6	19	1	14													
																	08.0	NW2	01	2	27	0	21					
	10.3	NW3	60	8	17	5	16	Cisza	09.2	cisza	62	8	10	7	9													
	09.9	cisza	05	6	15	2	13		03.0	SE3	01	2	24	0	18													
									99.2	SE3	01	3	23	5	18													
	15.7	NNE	02	4	13	0	12		02.1	SSE3	02	3	23	0	19		12.3	E3	00	0	24	0	-					
	17.8	NW4	02	4	13	0	11		00.2	W2	02	6	21	0	-		09.9	N2	00	0	26	0	-					
	13.1	N4	22	8	11	5	11		02.9	SE4	02	5	21	21	17													
									10.4	E5	03	8	17	0.5	14													
	12.5	NNW1	03	8	14	0.1	13		04.8	E3	03	8	16	1	14													
	12.0	SW0	02	4	16	5l.	13																					
	10.2	WNW2	02	4	19	0	17																					
	09.4	cisza	05	5	18	-	14																					
	12.2	cisza	02	5	-	0	14																					
Lyon	10.5	WNW2	02	7	15	0	13		20.6	N3	10	8	5	1	4													
Rennes	15.5	No	02	5	12	0	10										-	cisza	77	9	-	5	-1					
	03.6	SW4	02	4	16	0	-																					
	11.9	NW3	01	4	15	5l.	-										03.7	WNW4	46	9	8	1	8					
																	03.9	WNW6	44	9	6	4	6					
	09.9	W4	57	8	17	19	-																					
	07.9	ENE1	22	8	19	4	-																					
	01.6	WNW4	51	8	16	-	-																					
									14.0	ESE2	00	0	21	0	17													

UWAGI

Ciśnienie atmosferyczne zredukowane do 0° C., na ciężkość normalna i do poziomu morza. Siła wiatru w skali Beaufort: 0-cisza zupełna do 9-wicher.

Stan pogody:

10—19 — skrócony opis wyglądu nieba i zjawiska specjalne.
20—29 — opady w ciągu ostatniej godziny przed obserwacją, lecz nie w chwili obserwacji.
30—39 — Wichury pylowe i zamiejące śnieżne.
40—49 — Mgła lub gęste opady (przejrzystość mniejsza od 1000 metrów).
50—59 — Dżdżu (drobny deszcz) ze stratus lub roszącą mgłą.
60—69 — Deszcz.
70—79 — Śnieg.
80—89 — Przelotne opady.
90—99 — Burza.

Zachmurzenie w skali 10 stopniowej: 0—bez chmur, 1—ślady chmur, 2—$^1/_{10}$ pokrycia nieba, 3—$^2/_{10}$ $^3/_{10}$ 4—$^4/_{10}$ $^5/_{10}$ 5—$^6/_{10}$ $^7/_{10}$ 6—$^8/_{10}$ 7—więcej niż $^9/_{10}$ pokrycia nieba, lecz z przerwami, 8—niebo całkowicie pokryte chmurami—$^{10}/_{10}$, 9—niebo niewidoczne z powodu mgły, burzy pylowej lub innych zjawisk.

Temperatura w całkowitych stopniach Celsjusza. W ostatniej rubryce podawane są najniższe temperatury z nocy ubiegłej lub najwyższe z dnia poprzedniego.

Szczegóły w Nowym Kluczu do układania telegramów meteorologicznych, przyjętym w Konferencji we wrześniu 1932.

SPOSTRZEŻENIA PILOTOWE

Stacja	Godz.	Kierunek i siła wiatru na wysokości: 100 m	200 m	500 m	1000 m	1500 m	2000 m	3000 m	4000 m
	7.00	S3	S6	S9	S11	S11	S13	S11	S15
	5.00	-	SSW8	SSW4	SW4	SW4	WSW4	SW4	

Stacja	Godz.	Wiatr: dolny	200 m	500 m	1000 m	1500 m	2000 m	3000 m	4000 m
Gnojnica	6.00	SW3	W7	W9					
Lublin	6.00	S2	-	S7	S9	S9	S10	SW11	
Dęblin	5.00	S2	SW5	W6	SW7				
Lida	-	SSE4	S7	S8	S10	SSW11	S13		
Brześć n/B	5.00	SSW2	SSW8	SW8	SW8	SW8	SW9		

Państwowy Instytut Meteorologiczny w Warszawie.

Mapa pogody z dnia 19. VII. (wtorek) 1932 r. 7 g. G. M. T. Nr 201 a Rocznik XIII.

Ciśnienie w millibarach: 1 mmb. odpowiada ciśnieniu słupa rtęci 3.4 mm. na jednostkę powierzchni

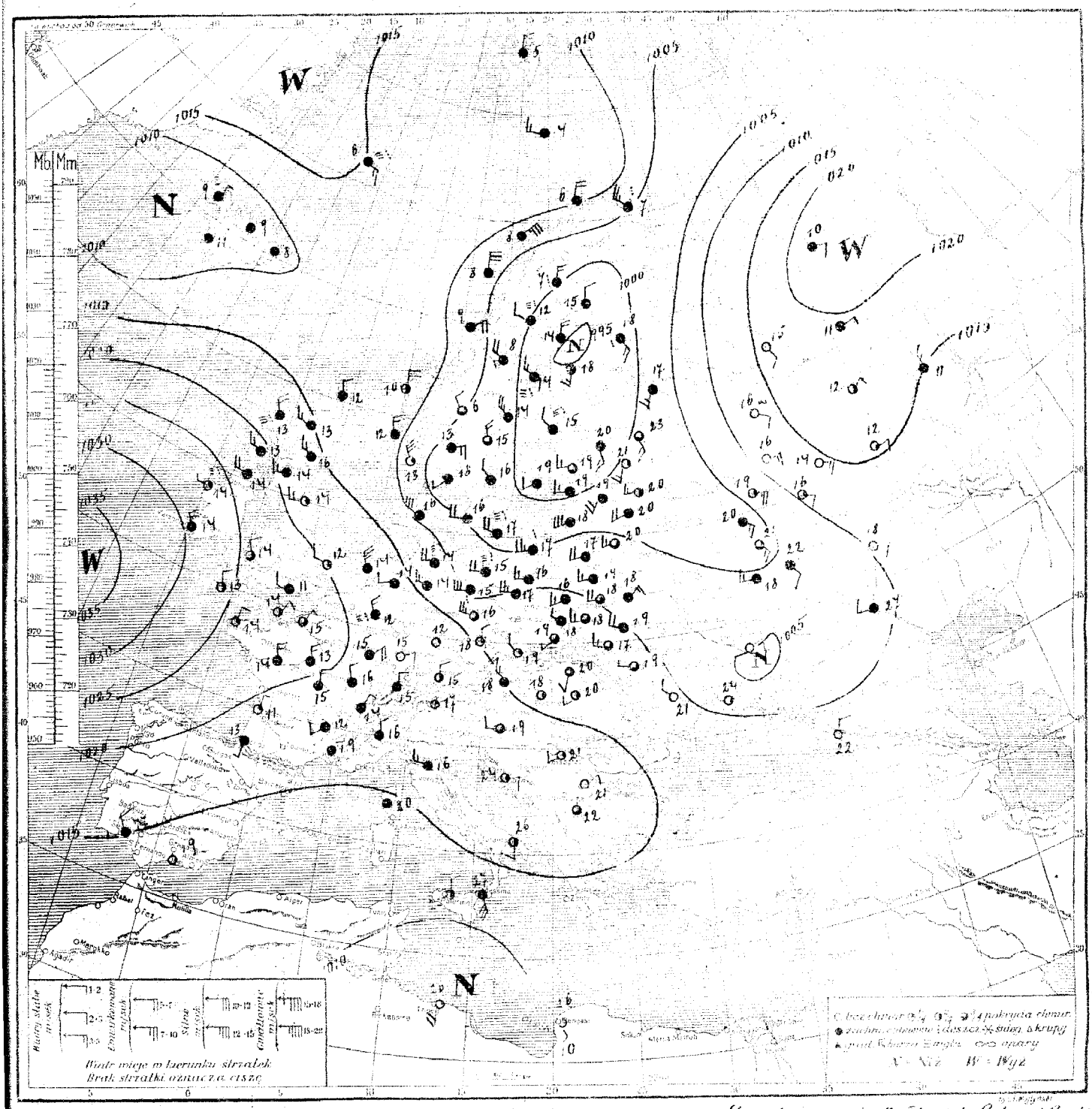

Rozkład ciśnienia: rozległy wyż ze środkiem nad zat. Botnicką ogarnia kraje Skandynawskie, Bałtyckie, Polskę i Rosję połudn.-zachodnią. Płytki niż nad Islandją. Wyż azoński ogarnia kraje Europy zach., sięgając klinem nad Niemcy zach. kraje alpejskie i bałkańskie, drugi wyż utrzymuje się nad Rosją półn.-wschodnią.

Obecny stan pogody w Polsce: zachmurzenie zmienne, temp. 16° do 20°.

Przewidywany przebieg pogody w dniu 20. VII. (środa). Pomorze, Wielkp., Polska środk., Wileńskie i Polesie – zachmurzenie zmienne, naogół duże z przelotnemi gdzieniegdzie deszczami. Temp. w ciągu dnia 18° do 22°. Umiarkowane, na wybrzeżu porywiste wiatry zachodnie i półn.-zach. Śląsk, Podhale, Tatry, Małop. Wołyń, Podole i Małop. wschodnie – zachmurzenie zmienne z większemi rozpogodzeniami, zwłaszcza w godz. popołudn., w górach możliwy jeszcze przelotny [illegible] Temp. bez znacznych zmian. Słabe wiatry zachodnie lub miejscowe.

Spostrzeżenia meteorologiczne z dn. 19. VII. wtorek 1932 r. 7 godz. G. M. T. N° 201

	04.6	WSW3	02	5	20	0	16	17.0	N1	05	6	15	0	14								
	06.1	WNW3	02	5	20	0	15	17.5	NNE1	02	6	14	5	12	05.6	W3	03	8	18	0	18	
	07.3	WSW4	03	8	17	0.5	14	16.3	N1	03	7	16	0.4	13								
	07.5	NE3	03	8	18	1	16	16.7	NW5	02	5	15	ślad	—								
	08.5	W3	02	6	19	0.4	11	12.2	W4	52	8	14	0.4	14								
	09.4	W4	01	4	18	0	15	09.0	WSW4	54	8	15	ślad	14								
	10.9	WSW3	03	7	16	0	13	11.9	WSW4	03	8	15	0	14	08.2	WNW2	02	5	27	0	22	
	11.5	W3	01	4	17	0	13	14.4	WNW5	02	5	16	0	10								
	12.3	NW3	03	8	18	0	13	13.5	W4	01	2	17	0	12	08.0	NE5	00	0	14	0	10	
	11.5	W3	01	5	18	0	13	18.6	W3	02	5	15	0	9	10.6	NE2	00	1	22	0	—	
	12.6	W3	01	4	17	0.3	15	18.0	NW2	01	4	15	0	12	08.3	W2	00	0	25	0	22	
	10.0	WNW4	01	4	19	3	15	14.7	WNW3	21	8	14	ślad	13								
	11.7	NW3	02	6	19	2	15	04.4	SW4	03	8	17	1	16								
	13.7	SW1	02	5	19	0	15	15.9	NW3	21	8	12	0.1	11	15.8	NNE1	00	8	10	5	—	
	13.5	WSW2	03	8	14	7	10	02.6	WSW5	03	8	18	3	—	22.7	WSW7	02	5	15	ślad	—	
Poznań	10.4	W5	02	6	17	0	17	15.0	NNW1	00	1	18	0	14	12.3	NW1	00	0	18	0	—	
Bydgoszcz	08.6	WSW3	03	8	16	0	14	13.5	NW1	01	3	19	0.3	16	15.0	NE1	22	8	15	33	—	
	08.4	SW4	03	8	17	ślad	15	13.4	SSW2	04	5	20	0	16	14.1	ENE3	02	4	—	0	—	
	07.4	SW5	03	8	17	—"—	14	13.5	cisza	01	1	18	4	15	17.2	WNW0	00	0	14	0	—	
	03.5	WSW5	25	6	17	—"—	—															
	14.4	cisza	02	5	17	0	14	13.5	SW2	01	3	20	ślad	16								
	13.0	NW2	02	5	19	0	16	06.0	NW5	64	8	7	3	—	16.6	W3	03	8	16	0.3	13	
	12.3	NW2	02	5	19	0	—	10.4	NNE5	03	8	6	0.3	—	15.3	NNE2	03	8	20	0.6	—	
	08.7	cisza	02	8	8	—	—	06.4	N7	03	8	8	0	—	14.7	NNW2	02	5	24	0	—	
	08.4	—"—	02	6	11	—	—	07.8	NE3	61	8	9	0.5	—	17.1	S2	02	4	26	0	—	
	12.5	NNW1	02	7	12	1	—	10.9	NNE4	02	4	10	0	—	12.2	N2	02	4	27	0	—	
	18.0	NW4	54	8	13	1	—	10.8	N4	02	7	12	0	—	12.9	S8	30	6	27	0	—	
	16.7	WNW3	02	8	16	0	—	12.8	N2	03	8	5	8	—	16.1	NNW2	02	4	22	0	—	
	18.7	N1	01	3	14	0	—	13.0	W3	02	6	4	ślad	—								
	22.9	NW3	13	7	14	0	—	14.8	E3	51	8	6	1	—								
	19.8	W2	02	5	12	0	—	15.4	WNW2	02	5	6	0	—								
	25.3	W4	52	8	14	1	—	03.5	NNE3	62	8	7	5	—	17.2	E2	00	0	18	0	12	
	27.0	NNW4	02	5	14	ślad	—	96.3	N2	03	8	15	4	15	17.9	NE1	00	0	21	0	15	
	24.0	WNW4	02	8	14	0.6	—	99.4	W2	53	8	12	8	11	17.4	N1	00	0	22	0	14	
	22.6	W2	02	5	11	ślad	—	96.4	NW3	54	8	14	18	—								
	23.0	SW	02	7	11	0	—	01.7	NNW3	01	5	15	0.3	13								
	25.7	N2	01	4	13	0	—	98.9	NNW2	62	8	15	4	15								
								02.3	NW2	02	7	16	5	14								
								98.7	SW2	03	8	19	0	18								
	19.1	SSW1	03	6	13	3	12	00.3	NW2	10	8	19	0	18								
	18.7	cisza	03	8	15	0.5	11	Abisko 05.2	cisza	51	8	6	2	6								
	17.1	N2	02	6	16	0	13	94.5	S4	13	8	20	0	15								
	19.0	NE4	00	0	15	0	10	96.8	W3	02	5	19	ślad	17								
	23.4	NNE1	02	5	15	0	12	02.3	SSW4	03	8	19	0	16	09.0	S4	08	2	26	0	—	
Brest	23.7	N2	01	3	14	0	10	99.3	WSW1	02	5	19	1		10.9	SSE1	00	0	26	0	—	
	20.6	NNE4	02	7	13	4	12	[illegible]	SE3	[illegible]	5	19	0									
Paris								02.[illegible]	SSW1	04	[illegible]	17	2	4	13.7	cisza	01	1	23	0	—	
Strasbourg	19.4	NNE2	00	0	15	0	10	95.5	[illegible]	03	8	18	0	4								
															11.9	E3	10	6	24	0	—	
Marseille								16.4	NE3	01	3	20	0	20								
	14.6	cisza	03	7	20	ślad	17															
Lyon	18.3	—"—	44	1	14	0.6	12	94.3	E[illegible]	3	8	10	ślad	7	—	WSW2	57	9	2	1	2	
Rennes	21.9	NNE2	03	8	13	0	12	19.7	N[illegible]	3	8	11	0	8	—	NW[illegible]	57	9	1	2	0	
	17.7	NNW5	02	5	14	0.4	—															
	19.9	NW2	02	6	14			11.7	ESE2	15	0	16	1	6	—	WNW5	46	9	7	0	6	
								15.9	NE2	11	4	12	0	8	—	WNW5	46	9	7	0.4	6	
	06.3	WSW4	03	8	16	3		04.0	NE3	10	3	17	0	12								
Skagen	02.7	SSW1	01	4	18	0	—															
	09.5	WNW6	02	5	16	0																
	15.0	NW2	62	8	18	0.3		00.[illegible]	ESE5	1	3	19	0	17								

UWAGI:

Ciśnienie atmosferyczne zredukowane do 0° C., na ciężk. normalną i do poziomu morza. Siła wiatru w skali Beauforta. Ocena zupełna do 9-wich [illegible]

Stan pogody: [illegible]

Temperatura w całkowitych stopniach Celsjusza. [illegible]

KIERUNEK WIATRU NA WYSOKOŚCI

	Godz.	Wiatr dolny	200 m	500 m	1000 m	1500 m	2000 m	3000 m	4000 m
Wilno									
Warszawa									
Lwów									
Gdynia									
Poznań	5°°	WSW10	WSW10	W16	WSW11	W21	WNW16	2	
Kraków	5°°	cisza	—	W11	W6	W10	WNW[illegible]	—	
Bydgoszcz	4°°	WSW2	W11	W14	W14	—			

Państwowy Instytut Meteorologiczny w Warszawie.

Mapa pogody z dnia 20.VII. /środa/ 1932 r. 7 g. G. M. T. Nr. 2029 Rocznik XIII

Ciśnienie w millibarach: 1 mmb. odpowiada ciśnieniu słupa rtęci 3.4 mm. na jednostkę powierzchni

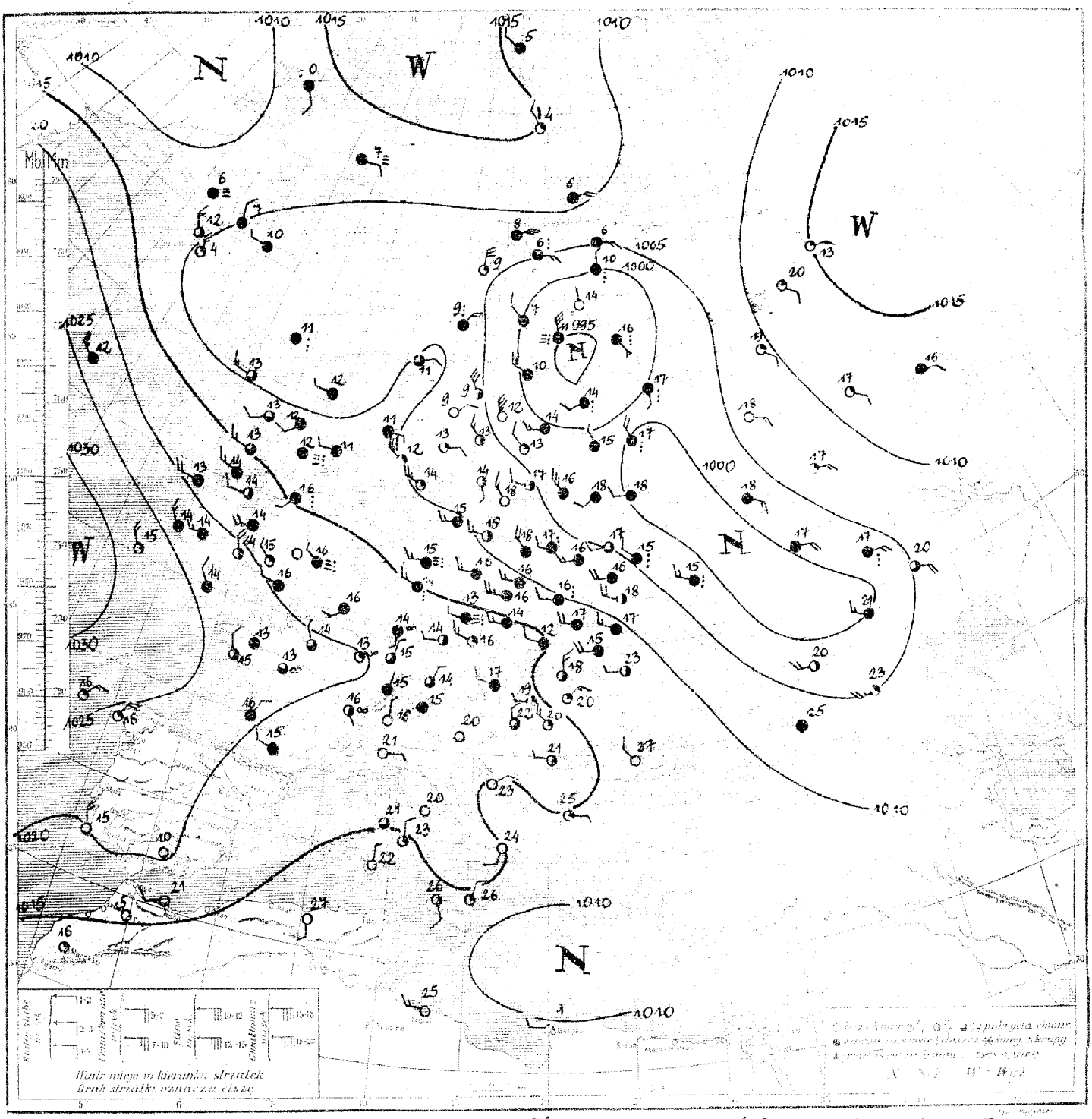

Rozkład ciśnienia: Rozległy wyż barometryczny z nad Uzorów zalega w dalszym ciągu kraje Europy zachodniej i południowej, sięgając klinem ponad kraje alpejskie i Bałkany; drugi wyż utrzymuje się nad Uralem. Depresja ze środkiem nad Finlandią ogarnia swym wpływem kraje Skandynawskie, bałtyckie, Polskę i Rosję zach. i środkową. Drugorzędna depresja nad m. Norweskiem.

Obecny stan pogody w Polsce: zachmurzenie zmienne z przelotnemi opadami w półn. części, a przejaśnieniami w połudn.

Przewidywany przebieg pogody w dniu 21.VII. (czwartek). Pomorze Wielkp., Polska środk., Śląsk — zachmurzenie zmienne z większemi przejaśnieniami. Temp. bez znacznych zmian. Umiarkowane, na wybrzeżu porywiste wiatry zachodnie półn.-zachodnie. Wyż. Małopolska, Podhale, Tatry, Wileńskie, Polesie, Wołyń, Podole, Małop. wsch. i Pokucie — zachmurzenie zmienne, przeważnie duże z przelotnemi deszczami. Temp. w ciągu dnia 18° do 20°. Umiarkowane wiatry zachodnie.

Pr. I. M. № 209.2. VII.32. 26.000. 1200 na lepszym

Spostrzeżenia meteorologiczne z dn. 20.VII. Środa 1932 r. 7 godz. G. M. T. № 202

	04.0	W2	02	5	17	5	14
	06.1	WNW4	02	7	17	1	14
	07.0	W3	03	8	16	0	12
	07.9	W4	02	4	18	1	16
	08.7	W3	03	8	16	0	14
	09.9	W4	02	7	17	ślad	15
Warszawa	11.3	W2	02	8	16	0	13
	13.0	WSW4	02	6	16	0	12
	13.0	W2	02	6	18	0	14
	11.8	W4	02	7	17	0	15
	12.9	W4	02	7	15	0	11
	10.1	WNW3	03	8	17	0	13
	12.1	NW5	02	8	16	ślad	11
	15.1	W2	03	7	17	0	12
	13.7	cisza	02	7	14	0	10
Poznań	12.7	W5	03	8	16	0	13
Bydgoszcz	11.5	W3	03	8	16	0	14
	10.6	W3	02	6	17	0	15
	10.0	W2	02	7	16	2	14
	08.4	NW4	02	6	18	0	—
	15.5	cisza	02	5	16	0	14
Przemyśl	13.5	NW2	02	7	18	0	14
Thorshavn	07.1	cisza	01	8	11	3	—
Seydisfjord							
Reykjavik							
Lerwick	09.8	W1	02	8	12	0	—
Stornoway	11.2	WSW2	02	5	13	ślad	—
	13.5	cisza	54	8	12	1	—
	14.8	WSW1	22	8	16	2	—
	17.5	WSW4	03	8	14	2	—
	17.4	WNW1	51	8	15	ślad	—
	19.3	W4	14	6	13	3	—
	23.2	NW3	02	8	14	1	—
	16.5	WNW3	11	7	14	3	—
	19.0	WSW1	02	8	16	0	—
	18.7	WNW1	01	2	15	0	—
	22.1	NW2	02	7	14	0	—
	21.1	cisza	02	5	15	0	12
	19.0	NNW3	00	0	15	0	—
	19.9	cisza	05	2	13	0	9
Brest	21.3	W1	03	5	14	0	13
	21.0	cisza	05	5	13	0	9
Paris	21.0	—"—	08	5	11	0	6
Strasbourg	19.9	NNE2	01	3	16	—	—
	18.7	W2	03	8	15	2	14
Perpignan							
Marseille							
Remøs	21.5	cisza	03	6	13	0	10
	18.7	SW2	02	7	16	0	12
	11.1	W3	03	7	15	3	—
	06.7	SW1	01	4	17	6	—
	17.7	WNW2	03	6	17	0.2	15

	17.6	NNE0	05	8	15	13	14
	17.8	SE0	05	4	16	0	12
	15.2	N1	00	0	16	0	13
	15.8	NW3	03	8	16	1	—
	14.1	W3	21	7	15	1	13
	11.7	W3	03	8	16	0	14
	13.8	W4	02	7	15	ślad	14
	16.2	W1	52	8	13	—"—	12
	15.0	W3	21	8	14	—"—	12
	19.3	S1	05	5	14	0	9
	13.7	NE1	02	5	14	0	12
	10.3	WNW3	83	8	14	1	13
	05.5	W2	25	6	17	1	16
	13.1	WSW4	02	7	15	0	14
	03.4	WNW4	81	5	18	1	—
	16.8	WNW3	01	3	16	0	14
	15.5	WNW4	01	5	17	0	13
	14.2	NNE3	04	4	18	0	15
	14.1	W1	01	2	19	0	12
	13.5	NE3	01	3	20	ślad	15
	11.9	ENE4	03	8	6	ślad	—
	03.1	NNE3	61	3	9	0	—
	07.0	NE4	61	8	9	0.6	—
	10.0	SW2	02	5	11	0	—
	10.8	ESE1	03	8	11	0	—
	13.9	NW1	02	7	5	0	—
	14.9	NNW2	00	1	9	0	—
	13.1	ESE2	51	8	7	1	—
	08.0	NE2	00	0	9	0	—
	03.1	NE1	88	8	5	8	—
	91.0	NNW1	03	8	14	3	12
	99.8	NW2	51	8	7	22	6
	97.5	WNW3	03	8	10	0.4	6
	07.1	NW3	01	4	13	0	10
	04.4	NW2	01	2	13	3	10
	07.8	SSE1	01	4	14	0	10
	07.9	W2	01	4	17	2	—
	07.5	NW3	00	0	18	0	—
Abisko	05.8	E3	81	8	6	3	—
	01.9	NNW1	61	8	15	ślad	13
	01.9	NNW3	02	5	15	4	13
	12.1	WNW2	01	8	18	0	14
	03.1	NW2	02	6	16	7	—
	06.1	S1	22	8	17	2	14
	14.0	E3	01	2	13	0	10
	10.6	E2	02	7	16	0	11
	05.7	ESE3	00	0	18	0	—
	11.4	ESE2	01	3	17	0	12
	07.0	NW4	02	8	12	0	11
	01.1	WNW3	64	8	15	21	15
	04.3	ESE3	02	6	18	0	15

04.3	W4	02	4	20	ślad	—
03.1	E3	25	6	17	—"—	16
01.0	WNW3	02	7	21	3	19
04.4	S4	03	7	26	0	17
15.0	SSW2	00	0	24	0	—
14.5	NNE2	01	3	26	0	16
14.5	NNE2	01	3	26	0	16
14.6	N1	00	0	22	0	15
15.8	E1	00	0	21	0	—
17.1	cisza	00	0	17	0	12
16.5	S1	01	2	20	0	16
13.4	E1	00	0	25	0	16

UWAGI

Ciśnienie atmosferyczne zredukowane do 0° C., na ciężkość normalną i do poziomu morza.
Siła wiatru w skali Beauforta: 0-cisza zupełna do 9 wichr[illegible]
Stan pogody:
00–19 — skrócony opis wyglądu nieba [illegible]
20–29 — opady w ciągu ostatniej godziny przed obserwacją lecz nie w chwili obserwacji.
[illegible]
Temperatura w całkowitych stopniach Celsjusza. W ostatniej rubryce podawane są najniższe temperatury z nocy ubiegłej lub najwyższe z dnia poprzedniego.
Szczegóły w Nowym Kluczu do telegramów meteorologicznych przyjętym w Polsce we wrześniu 19[illegible]

SPOSTRZEŻENIA PILOTOWE

	Godz.								
Wilno									
Warszawa	5[00]	W2	W6	W4	S4	W5	W3	—	—
Lwów	5[00]	—	WNW2	WNW3	—	—	—	—	—
Gdynia									
Poznań	5[00]	NSW2	SW2	WNW5	WNW4	—	—	—	—
Kraków									

Stacja	Godz.	Wiatr dolny	200 m	500 m	1000 m	1500 m	2000 m	3000 m	4000 m

Państwowy Instytut Meteorologiczny w Warszawie.

Mapa pogody z dnia 21.VII. (czwartek) 1932 r. 7 g. G. M. T. Nr 203° Rocznik XIII.

Ciśnienie w millibarach: 1 mmb. odpowiada ciśnieniu słupa rtęci 3/4 mm. na jednostkę powierzchni.

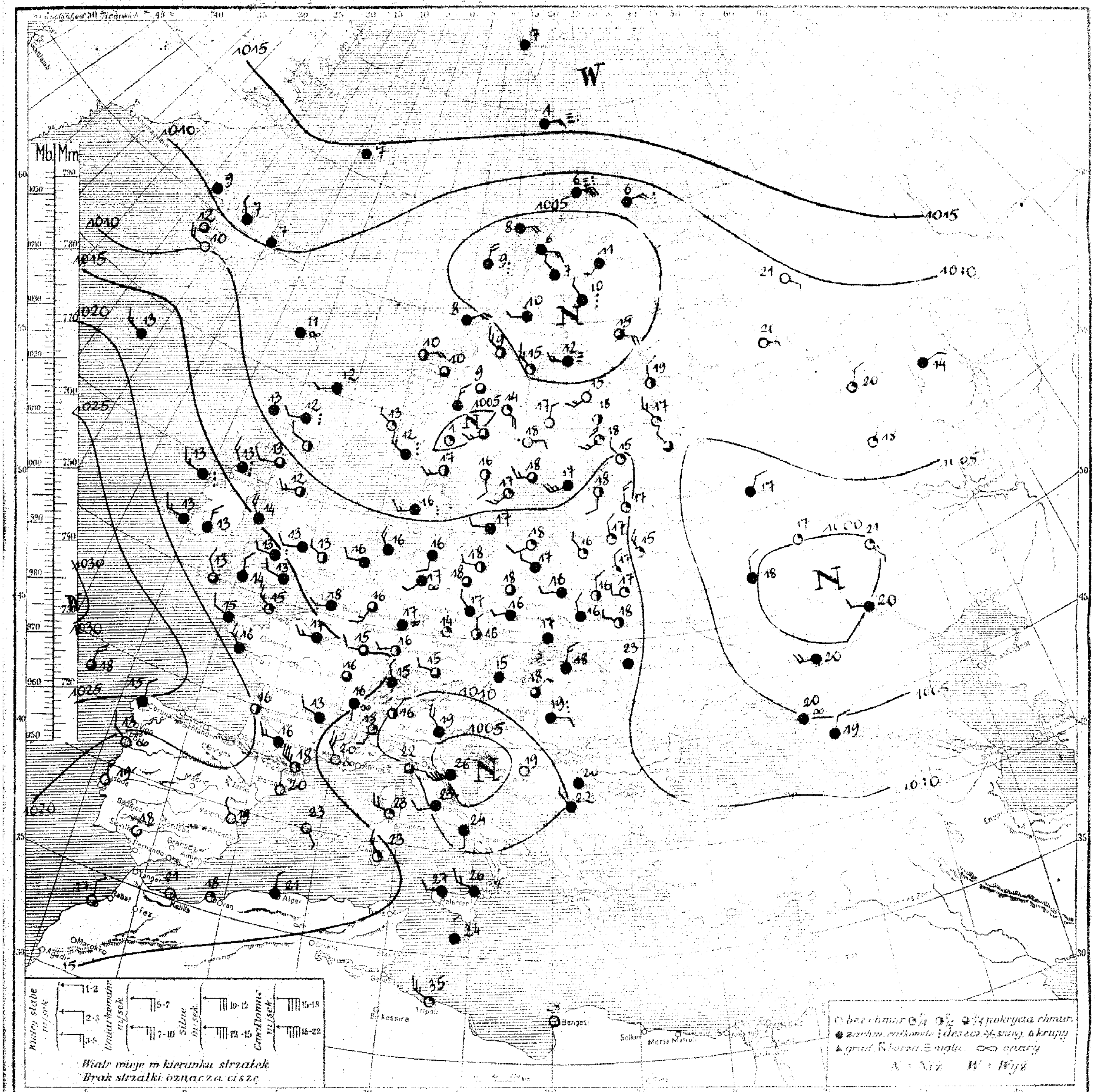

Rozkład ciśnienia: obszar niskiego ciśnienia ciągnie się od Islandji poprzez morze Norweskie, Skandynawję i Finlandję ku Rosji środkowej i połudn.-wsch.; drugorzędna depresja utworzyła się nad Adrjatykiem. Wyż azorski, obejmując kraje Europy zachodniej i połudn., sięga swym wpływem aż po Polskę, Austrję i kraje alpejskie; drugi wyż zalega daleką północ.

Obecny stan pogody w Polsce: zachmurzenie zmienne z większemi rozpogodzeniami w półn. połowie kraju; temp. 16° do 18°.

Przewidywany przebieg pogody w dniu 22.VII. (piątek): Pomorze, Wielkopolska i Wileńskie — rankiem chmurno i mglisto, w ciągu dnia zachmurzenie zmienne, miejscami przelotny deszcz. Temper. bez znacznych zmian. Słabe wiatry zachodnie i połudn.-zach. Polska środkowa, Śląsk, Podhale, Tatry, wyż. Małopolska, Polesie, Wołyń, Podole i Małopolska wsch. — po chmurnym lub mglistym ranku, miejscami z dżdżą, w ciągu dnia dość pogodnie. Temperatura w ciągu dnia 20° do 22°. Słabe wiatry miejscowe lub cisza.

Spostrzeżenia meteorologiczne z dn. 21.VII. (czwartek) 1932 r. 7 godz. G. M. T. № 203

Stacja	Ciśnie. w mm	Wiatr	Stan pogody	Zachm.	Temp. C	Opady w mm	Max. lub minim.
	10.6	N2	01	7	17	0	10
	11.3	NNW2	00	0	18	0	9
	12.6	NW1	01	3	16	Śl.	6
	10.9	W2	01	2	17	Śl.	12
	12.7	WNW1	01	3	17	0	9
	12.7	N2	01	4	16	0	11
	12.8	W1	03	7	16	0	14
	12.2	W2	02	5	17	0	13
	12.6	W2	03	8	16	0	11
	12.7	NW1	03	8	16	0.2	13
	12.6	WNW2	02	5	16	0	13
	11.7	WNW1	02	4	16	0	13
	12.5	NW2	02	5	17	0	13
	13.6	cisza	03	8	17	0	14
	12.4	W1	02	7	14	0	6
	12.8	cisza	02	5	18	0	11
	12.4	W1	02	5	18	0	8
	12.3	cisza	01	3	17	Śl.	10
	12.3	WNW3	01	4	17	Śl.	10
	10.7	WSW2	01	3	18	Śl.	-
	13.3	NE1	02	7	16	0	13
	12.7	W1	03	8	17	0	14
	07.3	cisza	08	8	12	2	-
	10.4	cisza	02	8	7	-	-
	09.9	cisza	02	6	12	-	-
	06.4	WSW1	02	6	12	0	-
	09.6	cisza	02	7	13	0.1	-
	09.6	WNW2	01	4	-	3	-
	12.0	W3	01	4	12	0	-
	15.0	NW1	03	7	14	0.1	-
	12.8	W1	01	4	13	4	-
	16.8	W3	25	7	13	Śl.	-
	-	WNW3	02	5	13	0.1	-
	13.8	NW3	10	7	13	2	-
	15.0	W2	01	2	14	Śl.	12
	15.3	W1	25	7	13	Śl.	-
	19.5	NNW2	25	5	13	0.2	-
Czamvall	23.4	WSW2	02	6	55	-	-
	20.2	WSW4	03	6	16	18	15
	15.5	cisza	05	5	16	0	16
	14.7	W2	02	5	15	0	13
	18.9	WNW2	03	8	15	0	14
	15.9	W3	02	7	17	0	15
	15.3	WSW1	02	6	16	0	13
	19.9	W3	02	6	16	0	13
	17.7	NNW	01	3	18	0	17
	13.5	NW4	05	0	20	0	15
	11.1	SE1	02	5	23	0	13
	11.0	W2	03	8	16	0	-
	12.6	NNW2	22	8	15	7	-
	11.1	SW2	03	8	18	0	-
	07.4	WSW3	02	4	17	0	-
	08.6	WSW3	22	7	16	2	-
	13.2	cisza	03	8	15	-	15

Stacja	Ciśnie. w mm	Wiatr	Stan pogody	Zachm.	Temp. C	Opady w mm	Max. lub minim.
	14.0	NNW1	66	8	15	2	14
	15.8	S6	05	8	16	10	14
	09.5	NE1	02	4	16	0	14
	10.6	NNW3	03	8	16	0	-
	11.8	SSW3	61	8	16	Śl.	-
	12.4	W1	01	4	18	0	13
	12.1	cisza	02	5	18	0	13
	12.6	NW1	05	6	17	0	12
	13.0	W4	02	7	16	0	13
	13.3	cisza	05	8	17	0	15
	14.1	WNW1	02	5	15	0	11
	12.8	SW1	05	8	17	1	16
	11.3	SW2	02	5	17	0	11
	13.2	SSW3	02	5	16	0	15
	10.9	SSW2	02	-	18	0	-
	13.0	NNW1	08	4	16	0	13
	12.0	cisza	02	5	17	0	12
	12.6	NNE3	02	6	18	0	16
	13.5	NE1	02	5	18	0	17
	12.0	NE3	02	4	18	0	13
	08.3	NE4	66	8	6	11	-
	07.0	ENE7	67	8	6	2	-
	02.8	N4	64	8	9	Śl.	-
	06.5	NE4	10	7	8	1	-
	07.3	E2	02	4	11	0.5	-
	07.2	W1	01	2	13	0	-
	17.9	cisza	02	7	7	0	-
	18.2	ENE3	57	1	1	Śl.	-
	14.4	cisza	03	5	7	0	-
	07.3	NNE3	02	7	8	0	-
	01.5	NW1	03	8	7	6	-
	01.3	NNW1	66	8	10	8	10
	02.9	W1	03	8	10	2	7
	04.7	NW3	01	3	15	0	4
	06.4	WSW3	01	5	16	0	13
	07.5	E1	00	0	18	0	16
	08.3	SSE2	02	4	16	Śl.	12
	09.2	W3	01	5	18	0	-
	09.6	SW3	01	2	17	0	-
Abisko	01.8	E3	03	8	6	7	4
	09.3	?W3	01	1	18	0	9
	07.2	SSW2	[illegible]	[illegible]	19	0	13
	10.4	SSW2	02	4	18	0	9
	09.1	SW5	02	6	17	0.2	-
	06.5	S3	01	4	18	0	11
	06.4	N2	02	4	19	2	12
	05.8	N3	51	8	12	4	9
	08.0	ENE2	07	5	14	0	9
	07.2	NW3	01	3	17	0	15
	08.0	NE2	01	3	20	0	14
	05.1	N3	07	8	12	0	11
	04.3	NE2	40	7	17	0	15

Stacja	Ciśnie. w mm	Wiatr	Stan pogody	Zachm.	Temp. C	Opady w mm	Max. lub minim.
	00.2	N2	03	8	18	0	17
	01.3	SSE1	01	3	21	0	14
	00.2	WNW2	02	4	20	Śl.	18
	02.3	N1	01	3	20	0	15
	07.7	NE2	94	7	19	18	-
	-	W2	02	5	21	0	19
	05.3	N4	03	6	23	1	-
	24.6	N2	40	8	15	-	-
	19.1	NW1	00	0	19	0	-
	19.4	N3	00	0	19	0	-
	09.1	E3	02	6	19	0.6	-
	08.7	WSW2	03	7	23	0	-
	09.5	SSW1	10	8	24	0	-
	13.0	W3	03	8	27	0	-
	12.2	WNW3	13	7	26	Śl.	-
	15.4	NNW3	01	3	23	1	-
	09.9	cisza	01	4	19	0	15
	11.9	cisza	02	6	20	0	17
	10.6	NW1	03	8	22	0	16
	10.4	NW5	01	3	35	0	-
	09.3	cisza	00	0	28	0	-
	17.7	N1	03	6	21	0	-
	11.0	N1	05	8	15	0	-
	-	NNE3	67	9	2	6	1
	-	W1	46	9	-0	10	-1
	-	N1	02	4	10	Śl.	7
	-	WSW3	44	9	14	0.5	9

UWAGI

Ciśnienie atmosferyczne zre[illegible] kowane do 0° C., na ciężk[illegible] normalną i do poziomu mo[illegible]. Siłę wiatru w skali Beaufo[illegible] 0-cisza zupełna do 9-wichr[illegible]

Stan pogody:

00 — 19 — [illegible] opis wy[illegible] [illegible] zjawiska specja[illegible]
20 — 29 — opady w ciągu [illegible] godziny przed ob[illegible] lecz nie w chwili ob[illegible]
30 — 39 — Wichury pyłowe [illegible]
40 — 49 — [illegible] gęste [illegible]
50 — 59 — Drobny deszcz [illegible]
60 — 69 — Deszcz
70 — 79 — Śnieg
80 — 89 — [illegible] opady
90 — 99 — Burza.

[illegible] w skali 10 [illegible] 0 — [illegible] pokry[illegible] nieba 3 — [illegible] 4 — [illegible] 5 — [illegible] 6 — [illegible] 7 — wię[illegible] pokrycie nieba, [illegible] z przerwami, 8 — niebo ca[illegible] [illegible] chmurami — 9 — niebo niewidoczne z [illegible] mgły, burzy pyłow[illegible] [illegible] zjawisk.

Temperatura w całkowitych st[illegible] Celsjusza. W ostatn[illegible] podawane są naj[illegible] temperatury z nocy [illegible] najwyższe z dnia po[illegible] poprzedniego.

[illegible] w Nowym Kiucz[illegible] [illegible] telegramów [illegible] [illegible] przyjętym w [illegible] [illegible] we wrześniu 19[illegible]

Spostrzeżenia pilotowe

Stacja	Godz.							
Wilno								
Warszawa								
Lwów	7[00]	WNW3	NW4	WNW4	WNW4	NNW6	NW7	
Gdynia	7[00]	W4	W4	WNW5	WNW4	WNW5	N5	N6
Poznań	7[00]	cisza	SSW2	SW3	SW5	W4		
Kraków	7[00]	cisza	-	N1	NNW3	NNW3	WNW3	

Kierunek wiatru na wysokości

Stacja	Godz.	Wiatr dolny	200 m	500 m	1000 m	1500 m	2000 m	3000 m	4000 m
Białystok	7[00]	NNW1	NNW2	N4	NW4	WNW9	WNW7		
Bydgoszcz	7[00]	W1	WSW2	WNW4	WNW4				
Leśna	7[00]	N2	N2	NNE3	N4	NNW5	N3	NNE7	
Pohulanka	7[00]	NNW3	NNW4	NNW6	N13	N6	NNW7		

Państwowy Instytut Meteorologiczny w Warszawie.

Mapa pogody z dnia 22.VII./piątek/ 1932 r. 7 g. G. M. T. Nr. 204 Rocznik XIII.

Ciśnienie w millibarach: 1 mmb. odpowiada ciśnieniu słupa rtęci 3.4 mm. na jednostkę powierzchni.

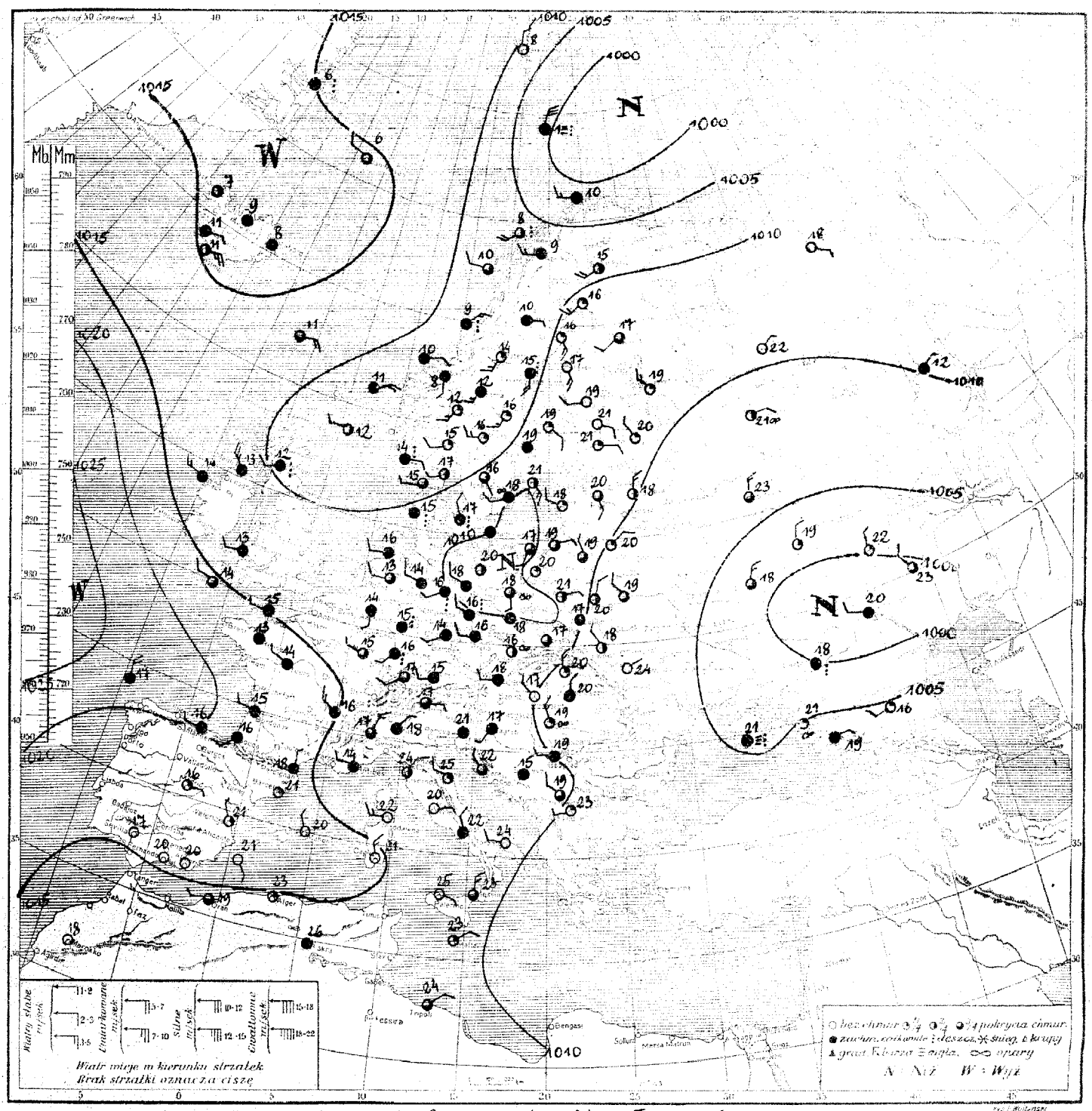

Rozkład ciśnienia: Obszar wyżowy zalegający kraje Europy zachodniej i południowej zwolna posuwa się ku wschodowi. Obszerna depresja utrzymuje się nad m. Północnem, Skandynawją i c. Lodowatym. Druga depresja zalega Rosję południową. Płytka drugorzędna depresja utworzyła się nad południowym wybrzeżem Bałtyku.

Obecny stan pogody w Polsce: chmurno z większemi rozpogodzeniami, temp. 16° do 21°

Przewidywany przebieg pogody w dniu 23.VII./sobota/. Polska środkowa, Pomorze, Wielkopolska, Wileńskie, Śląsk, Podhale i Tatry - zachmurzenie zmienne ze skłonnością do burz i przelotnych opadów, zwłaszcza na Pomorzu. Dość ciepło. Najpierw słabe wiatry południowe, potem umiarkowane zachodnie i północno-zachodnie. Wyż. Małopolska, Polesie, Podole, Dołyń i Małopolska wschodnia - rankiem chmurno miejscami mglisto, w ciągu dnia dość pogodnie. Dniem temperatura 22° do 25°. Słabe wiatry miejscowe.

Spostrzeżenia meteorologiczne z dn. 22.VII. / piątek / 1932 r. 7 godz. G. M. T. 7h = 20.49

| | | |

Państwowy Instytut Meteorologiczny w Warszawie.

Mapa pogody z dnia 23.VII. /sobota/ 1932 r. 7 g. G. M. T. Nr 205a Rocznik XIII.

Ciśnienie w millibarach: 1 mmb. odpowiada ciśnieniu słupa rtęci 3·4 mm. na jednostkę powierzchni.

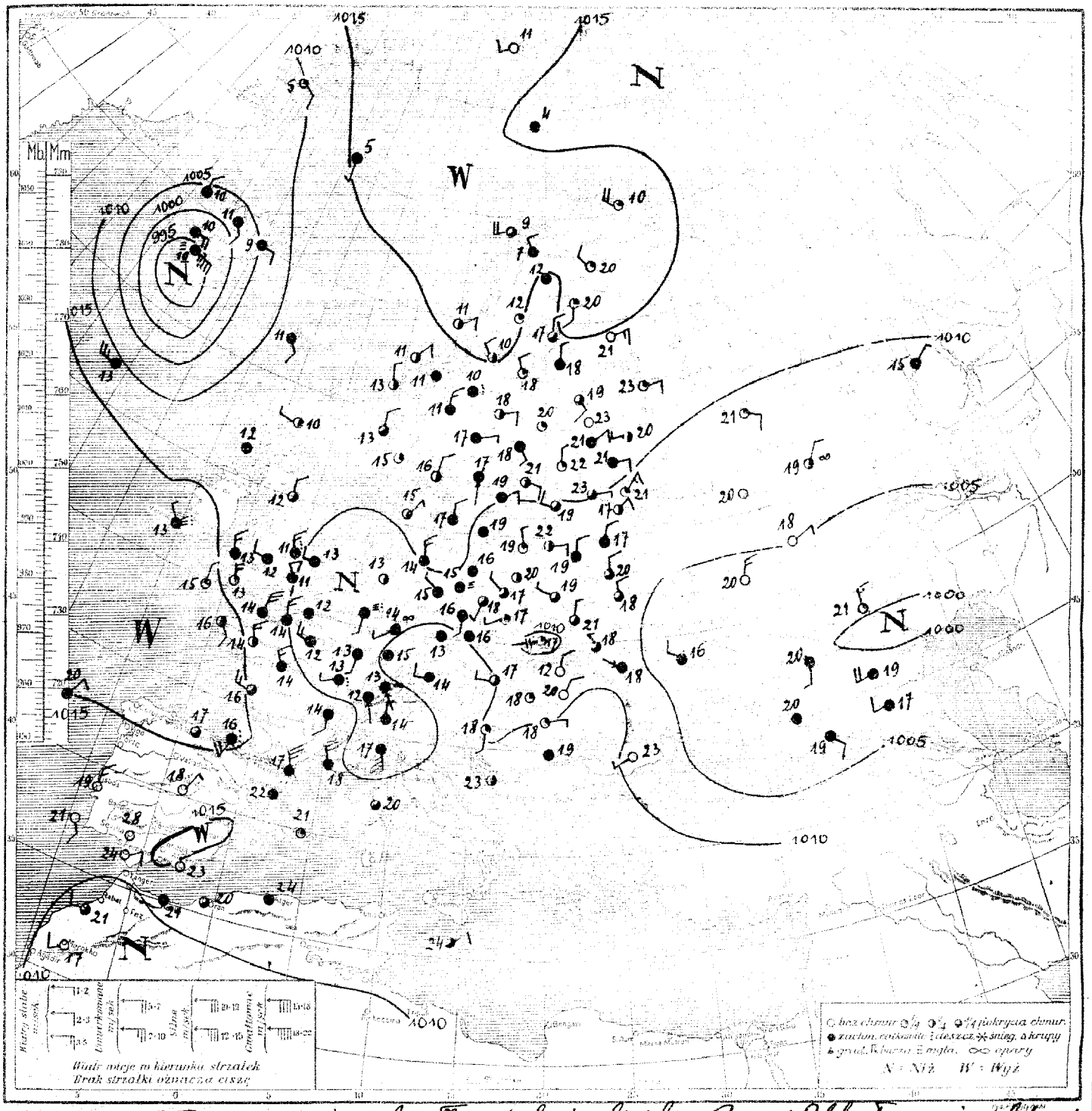

Rozkład ciśnienia: rozległy obszar niżowy zalega Francję, kraje alpejskie, Niemcy i Polskę, łącząc się z depresją, zalegającą Ukrainę. Głęboka depresja utworzyła się nad Islandją. Obszar wyżowy z nad Atlantyku sięga swym wpływem ponad Hiszpanję, Włochy i Bałkany. Drugi wyż utrzymuje się nad morzami Grenlandzkiem.

Obecny stan pogody w Polsce: chmurno; na Podkarp. rozpogodz., na wsch. miejsc. deszcz. Temp. 18° do 22°. /i Norwesk. i Skandyn. półn.

Przewidywany przebieg pogody w dniu 24.VII. (niedziela): w całym kraju rankiem chmurno, miejscami mglisto, w ciągu dnia zachmurzenie zmienne ze skłonnością do burz. Ciepło. Słabe wiatry miejscowe.

Spostrzeżenia meteorologiczne z dn. 23.VII./sobota/ 1932 r. 7 godz. G. M. T. Nr 205

| | | |

Państwowy Instytut Meteorologiczny w Warszawie.

Mapa pogody z dnia 24 VII. niedziela 1932 r. 7 g. G. M. T. Nr 206a Rocznik XIII.

Ciśnienie w millibarach: 1 mmb. odpowiada ciśnieniu słupa rtęci 3.4 mm. na jednostkę powierzchni.

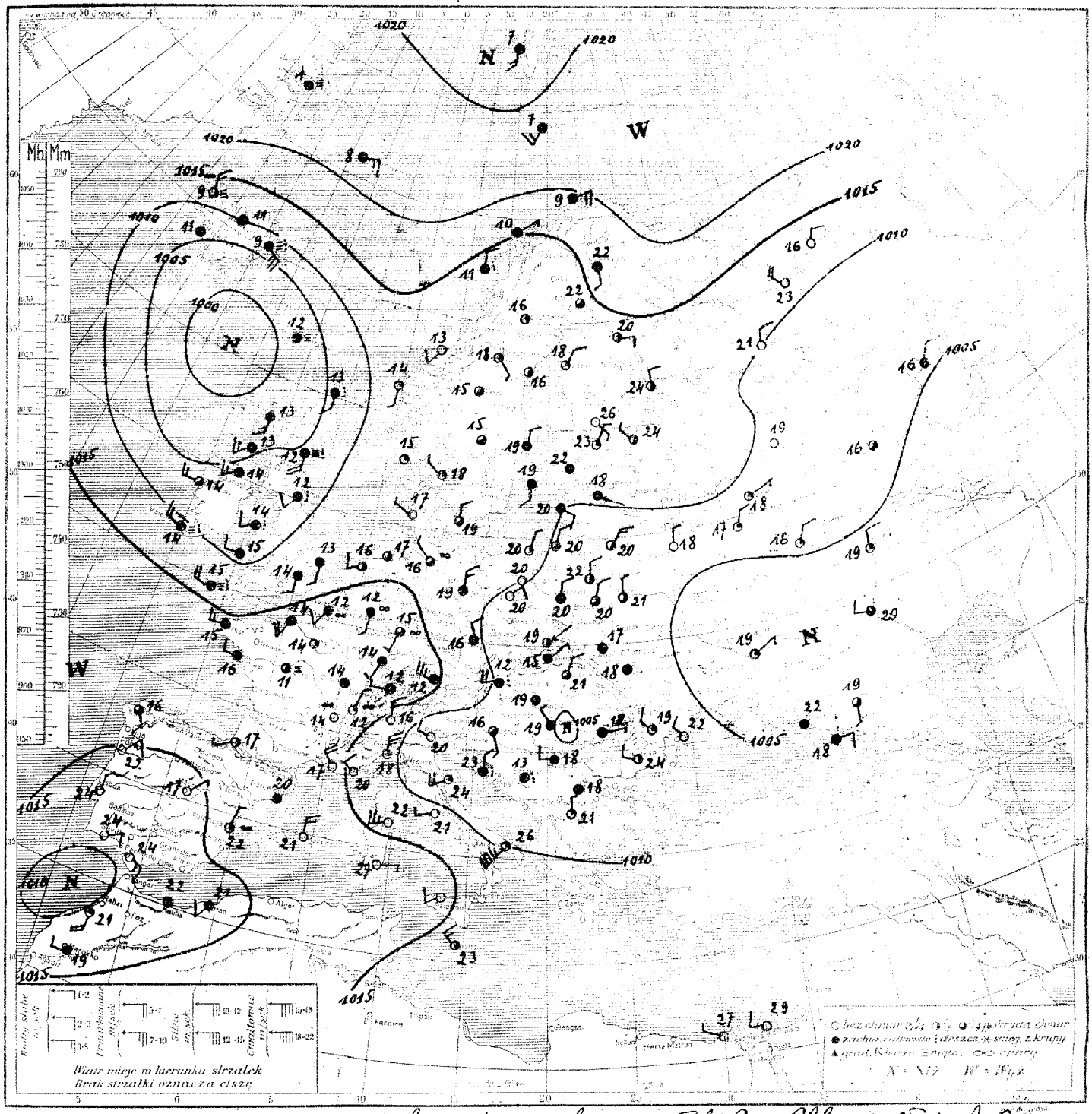

Spostrzeżenia meteorologiczne z dn. 24 VII. niedziela 1893 r. 7 godz. G. M. T. № 206 a.

| | | |

Państwowy Instytut Meteorologiczny w Warszawie.

Mapa pogody z dnia 25.VII. poniedziałek 1932 r. 7 g. G. M. T. Nr 207 Rocznik XIII.

Ciśnienie w millibarach: 1 mmb. odpowiada ciśnieniu słupa rtęci 3·4 mm. na jednostkę powierzchni.

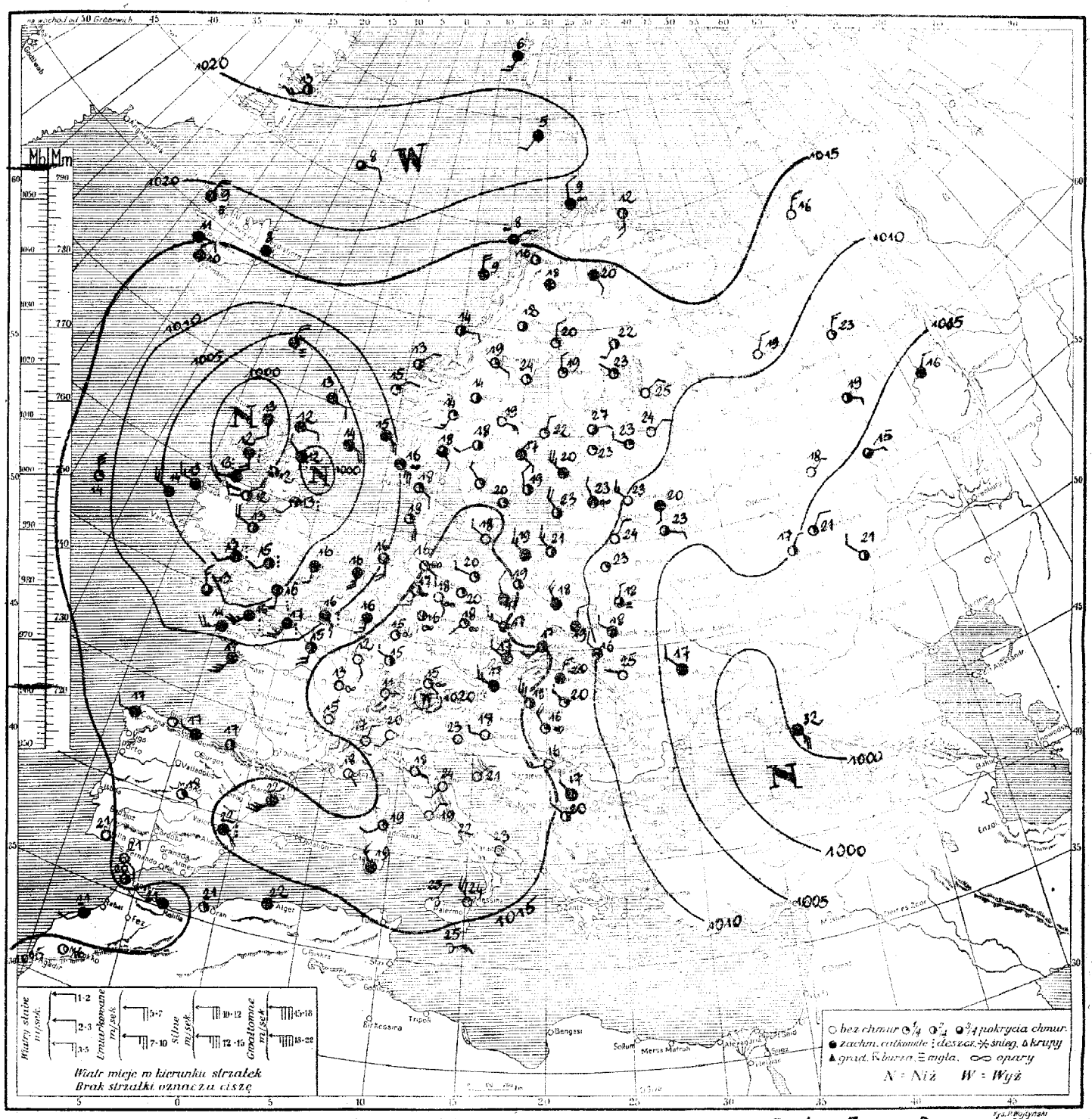

Rozkład ciśnienia: rozległa depresja ze środkami nad Szkocją i morzem Północnem ogarnia Anglję i Francję. Druga, płytsza z nad Rosji południ.-wsch. i południ. sięga swym wpływem do Polski wsch. Słaby obszar wyżowy utrzymuje się nad Niemcami, Czechosłowacją, oraz nad krajami Alpejskiemi, Włochami i Jugosławją. Drugi wyż ogarnia Skandynawję, Jan Mayen i wyspy Niedźwiedzie.

Obecny stan pogody w Polsce: naogół chmurno, ciepło, na południu gdzieniegdzie opad.

Przewidywany przebieg pogody w dniu 26.VII. /wtorek/: Pomorze, Wielkopolska, Polska środkowa, wyż. Małopolska, Śląsk, Wileńskie i Polesie - rankiem mglisto, w ciągu dnia dość pogodnie. Noc chłodna, dniem większe ocieplenie. Słabe wiatry miejscowe. Wołyń, Podole, Małopolska wsch., Pokucie, Podhale i Tatry - rankiem chmurno, miejscami możliwy drobny, przelotny deszcz; w ciągu dnia zachmurzenie zmienne /malejące/. Ciepło. Słabe wiatry północno-zachodnie.

Spostrzeżenia meteorologiczne z dn. 25.VII./poniedziałek/ 1932 r. 7 godz. G. M. T. Nr 207

| | | |

Państwowy Instytut Meteorologiczny w Warszawie.

Mapa pogody z dnia 26.VII. / wtorek / 1932 r. 7 g. G. M. T. Nr. 208 Rocznik XIII.

Ciśnienie w millibarach: 1 mmb. odpowiada ciśnieniu słupa rtęci 34 mm. na jednostkę powierzchni.

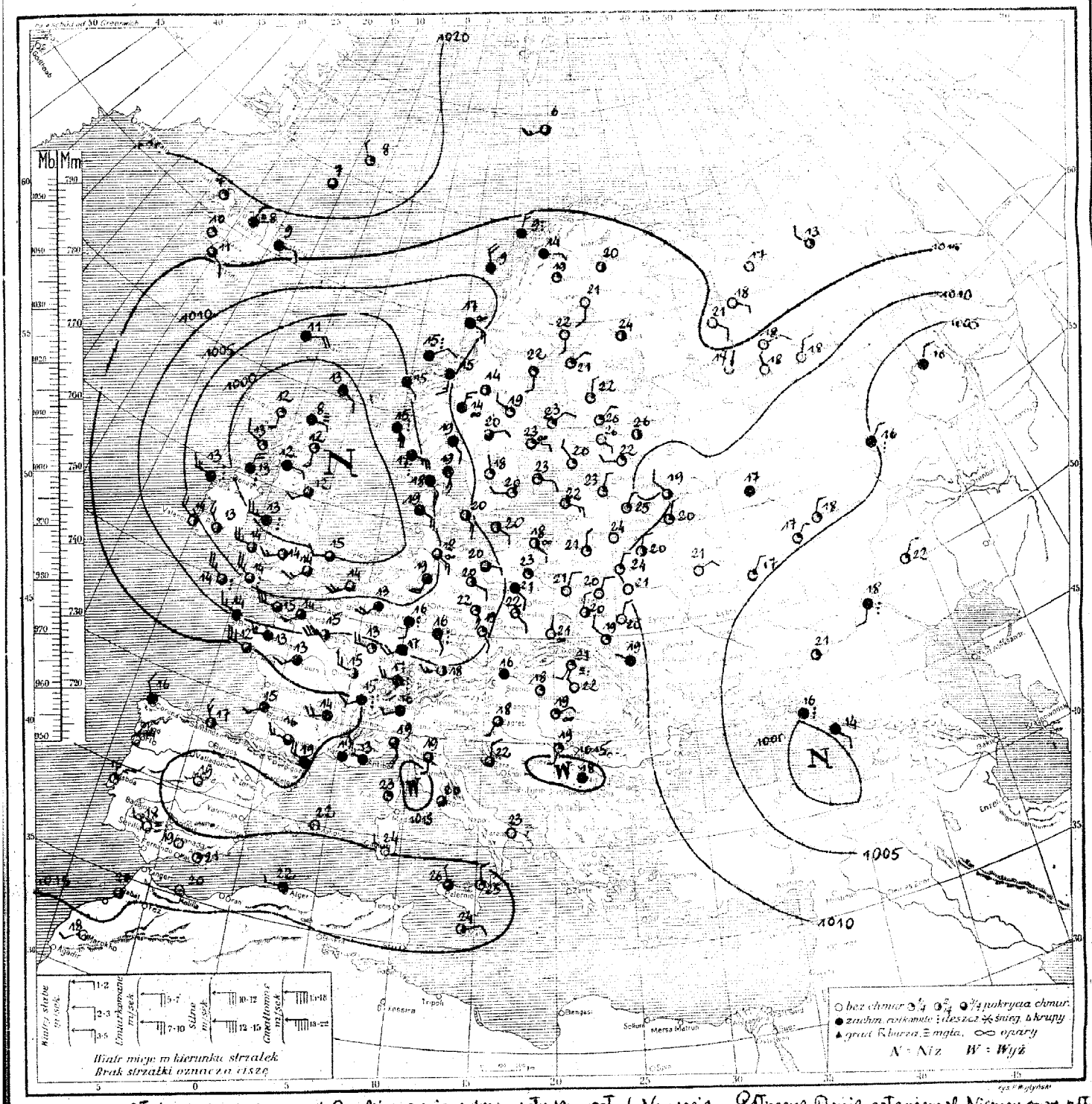

Rozkład ciśnienia: Głęboka depresja z nad Anglji ogarnia swym wpływem połud. Norwegję, m. Północne, Danję, całe niemal Niemcy oraz p. Francję i Szwajcarję. Płytki niż utrzymuje się w dalszym ciągu nad Rosją połud.-wschodnią i połud. Wysokie ciśnienie pokrywa Hiszpanję, Portugalję, Włochy, Bałkany łącząc się przez Polskę i państwa Bałtyckie z rozległym wyżem zalegającym Grenlandję i całą północną

Obecny stan pogody w Polsce: dość pogodnie i pogodnie. Ciepło

Przewidywany przebieg pogody w dniu 27.VII / środa / Pomorze, Wielkopolska, Śląsk, Podhale i Tatry: przeważnie pochmurno z opadami, miejscami burze. Ochłodzenie. Umiarkowane wiatry najpierw południowe, potem połud.-zachodnie. Polska środkowa, wyż Małopolska: stopniowy wzrost zachmurzenia ze skłonnością do burz i deszczów. Chłodniej. Temp. w ciągu dnia około 20°. Słabe wiatry południowe, potem umiarkowane połud.-zachodnie. Wileńszczyzna, Polesie, Wołyń, Podole, Małopolska wschod., Pokucie: najpierw pogoda słoneczna i b. ciepło, potem wzrost zachmurzenia. Słabe wiatry wschodnie i południowo-wschodnie.

Spostrzeżenia meteorologiczne z dn. 26.VII. wtorek r. 1932 r. 7 godz. G. M. T. № 208

| | | |

Państwowy Instytut Meteorologiczny w Warszawie.

Mapa pogody z dnia 27.VII./środa/ 1932 r. 7 g. G. M. T. Nr. 209 Rocznik XIII.

Ciśnienie w millibarach: 1 mmb. odpowiada ciśnieniu słupa rtęci 3.4 mm. na jednostkę powierzchni.

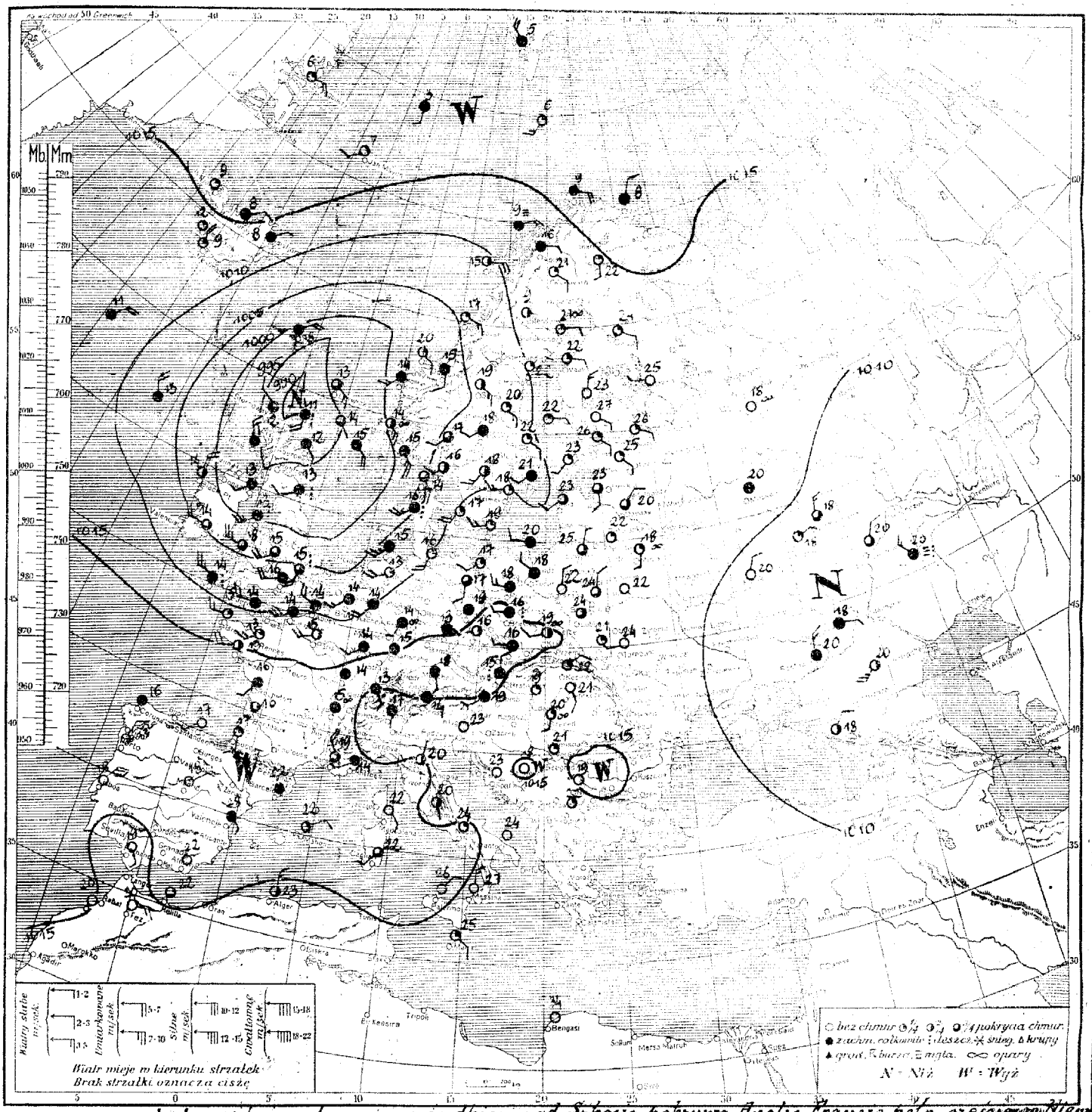

Rozkład ciśnienia: rozległy niż barometryczny ze środkiem nad Szkocją pokrywa Anglję, Francję, półn., częściowo Niemcy oraz Danję i Skandynawję, połudn. Płytki niż nad Rosją, połudn.-wsch. Wysokie ciśnienie ogarnia Jugosławję, półw. Pirenejski, m. Śródziemne, Francję połudn., Szwajcarję, Bawarję i Czechy. Drugi wyż utrzymuje się nad ob.

Obecny stan pogody w Polsce: na Pomorzu miejscami deszcz, pozatem naogół dość pogodnie, temp. 17° do 25°. Lodowatym.

Przewidywany przebieg pogody w dniu 28.VII./czwartek/: Pomorze, Wielkopolska, Polska środkowa, Wileńskie, wyż. Małopolska, Śląsk, Podhale i Tatry - pogoda naogół słoneczna o zachmurzeniu umiarkowanem. Miejscami skłonność do burz. Ciepło. Słabe wiatry miejscowe. Polesie, Wołyń, Podole, Małopolska wsch. i Pokucie - dość pogodnie lub pogodnie i ciepło. Słabe wiatry miejscowe lub cisza.

Spostrzeżenia meteorologiczne z dn. 07.VII. /środa/ 192 r. 7 godz. G. M. T. № 209

Stacja	Cisnienie	Wiatr	Stan pogody		Temp.	Opady	Max. lub minim.
	11.4 cisza	01	3	22	0	16
	11.8 cisza	02	6	23	3c.	17
	12.0 NNE1	02	5	25	0	15
	11.8 cisza	00	0	22	2	16
	12.2 WNW1	02	5	24	0	16
	12.3 N2	02	5	24	0	14
	13.1 N1	05	5	27	0	17
	14.3 NW2	04	4	18	04	11
	13.1 NNW2	01	4	21	0	15
	12.0 cisza	01	4	24	0	16
	13.0 cisza	01	3	21	0	14
	12.3 cisza	00	0	24	0	13
	12.6 W1	00	0	24	3c.	12
	16.1 WSW2	05	4	19	0	13
	14.3 ENE2	01	4	17	0	14
	13.9 W3	02	6	18	3c.	17
	13.3 cisza	02	6	17	19	16
	12.4 WNW1	61	8	18	1	17
	13.0 N2	81	8	20	05	17
	12.3 W2	02	6	20	0	17
	15.9 NW1	02	6	18	0	15
	12.4 SW1	02	4	23	0	15
	95.2 NE4	62	8	18	1	-
	96.4 SE3	02	5	13	3c.	-
	90.1 WNW2	62	8	12	9	-
	94.8 SE1	02	7	12	13	-
	96.7 SW2	22	8	13	3	-
	99.3 SW5	61	6	13	2	-
	02.1 N4	01	7	14	2	-
	05.9 SW4	22	6	15	11	-
	03.6 SW4	02	5	15	01	-
	03.0 WNW5	25	7	14	2	-
	16.2 SSW1	03	8	16	2	14
	18.2 S2	01	2	17	0	-
	17.3 cisza	03	6	14	0	11
	15.4 cisza	03	8	14	0	12
	13.8 SSW2	03	8	14	0	12
	11.0 SW6	04	7	14	0	13
	13.3 W3	01	3	15	03	14
	12.3 SW3	22	4	15	2	13
	15.3 SSW2	03	7	14	0	13
	17.9 NW4	02	5	19	0	18
Lyon	17.4 cisza	05	7	15	0	13
Lemno	12.9 SW3	02	4	13	08	12
	09.6 SW3	03	8	14	0c.	11
	11.2 SSW4	01	3	17	3	-
	06.3 SSW2	01	4	16	7	-
	04.4 SSW5	82	6	16	1	-
	16.4 N2	61	8	15	1	15

Stacja	Cisnienie	Wiatr	Stan pogody		Temp.	Opady	Max. lub minim.
	14.7 SE1	03	8	13	0	11
	15.9 SSW1	03	8	16	0	14
	13.0 S0	-	7	17	-	-
	05.3 SSW5	02	6	15	5	-
	09.9 S4	01	3	16	0	12
	13.3 SW2	01	1	17	0	15
	13.1 S2	02	5	17	0	12
	13.9 cisza	02	6	19	0	10
	15.1 W1	61	7	16	2	15
	13.4 SSW1	05	7	14	03	9
	15.3 S1	02	6	16	1	13
	11.3 SW3	02	5	15	0	10
	11.3 W2	02	5	22	0	15
	10.7 S4	03	8	14	0	13
	11.5 cisza	02	4	24	0	-
	15.6 WSW1	01	4	16	1	15
	15.4 W1	03	8	16	0	15
	13.0 NE2	01	3	22	0	15
	12.2 cisza	01	1	19	0	16
	12.4 SSE2	04	0	21	05	15
	18.9 NNE2	03	8	8	02	-
	15.3 ESE4	03	8	9	0	-
	09.1 E4	01	4	15	0	-
	06.3 ESE3	05	3	17	0	-
	02.6 SSW3	03	8	14	0	-
	01.3 SE4	05	4	14	11	-
	15.0 NNW4	05	8	5	3c.	-
	18.6 SSW3	01	3	16	0	-
	17.7 SW2	01	3	7	0	-
	11.3 SE2	01	1	21	0	14
	10.6 E1	01	4	19	01	12
	10.1 NE2	01	3	22	0	19
	07.5 SW2	03	7	18	3	17
	09.9 SE2	01	2	22	0	19
	07.9 SSW3	01	4	18	05	16
	09.7 SW2	01	6	21	0	-
	10.9 W3	01	3	18	1	22
Gdańsk	12.2 E1	02	6	16	0	13
	12.6 SE2	01	1	20	0	16
	10.4 SW1	01	3	23	02	18
	11.7 SW2	02	5	23	0	18
	11.4 SE1	01	3	20	0	17
	13.5 SE1	03	0	23	0	18
	14.1 WNW1	00	0	25	0	15
	12.0 E1	01	1	22	0	17
	13.6 cisza	05	0	18	0	9
	03.9 NNE2	00	8	17	04	17
	11.3 cisza	03	8	20	0	16

Stacja	Cisnienie	Wiatr	Stan pogody		Temp.	Opady	Max. lub minim.
	09.0 NNE2	00	0	20	0	15
	05.2 N3	02	6	20	0	-
	05.9 N2	02	5	20	0	15
	04.4 N1	00	1	19	0	14
	08.7 NE2	61	4	18	32	-
	04.2 NNE2	03	7	21	0	-
	01.3 NNW1	03	8	25	0	-
	16.5 NE1	00	0	18	0	17
	10.5 -	50	8	16	03	-
	13.0 SE1	00	0	19	0	-
	18.2 SE1	05	7	23	0	21
	16.6 ENE2	01	1	22	0	-
	16.9 N6	00	0	18	0	15
	15.0 cisza	01	4	20	0	14
	17.3 cisza	01	3	24	0	-
	13.2 cisza	00	0	24	0	-
	15.5 NE1	00	0	26	-	-
	14.7 NNE3	00	0	27	0	-
	17.0 SSW1	-	5	22	0	-
	12.8 cisza	01	3	21	0	15
	15.3 cisza	00	0	18	0	13
	16.1 cisza	00	0	19	0	15
	14.3 cisza	01	1	22	0	15
	14.1 cisza	00	0	34	0	-
	14.7 N3	01	4	23	-	-
	13.7 SE2	01	3	25	0	-

Państwowy Instytut Meteorologiczny w Warszawie.

Mapa pogody z dnia 28.VII. /czwartek/ 1932 r. 7 g. G. M. T. Nr 210 Rocznik XIII.

Ciśnienie w millibarach: 1 mmb. odpowiada ciśnieniu słupa rtęci 3·4 mm. na jednostkę powierzchni.

Rozkład ciśnienia: głęboka depresja ze środkiem nad Szkocją ogarnia w dalszym ciągu Anglję, Skandynawję zach., Danję i zach. wybrzeża Niemiec. Płytki niż nad Rosją wsch. Wyż barometryczny utrzymuje się nad krajami Europy połudn.-zach., drugi nad Rosją północną, oraz trzeci nad Grenlandją.

Obecny stan pogody w Polsce: na Mazowszu pochm., w Lubelskiem, na wyż. Małop., oraz na Śląsku i w górach miejsc. deszcz. Pozatem dość pogodnie.

Przewidywany przebieg pogody w dniu 29.VII. /piątek/: Pomorze, Wielkopolska, Polska środkowa, wyż. Małopolska, Śląsk, Podhale i Tatry — ogół dość pogodnie, miejscami możliwy jeszcze drobny, przelotny opad. Ciepło. Słabe wiatry zachodnie i południowo-zachodnie. Wileńskie, Poleście, Wołyń, Podole, Małopolska wsch. wraz z Pokuciem — zachmurzenie umiarkowane, miejscami możliwy deszcz. Chłodniej. Słabe wiatry zachodnie.

Spostrzeżenia meteorologiczne z dn. 28. VII. /czwartek/ 1932 r. 7 godz. G. M. T. №210 a.

| | | |

Państwowy Instytut Meteorologiczny w Warszawie.

Mapa pogody z dnia 29.VII./piątek/ 1932 r. 8 g. G. M. T. Nr. 211a Rocznik XIII

Ciśnienie w millibarach: 1 mmb. odpowiada ciśnieniu słupa rtęci 34 mm. na jednostkę powierzchni.

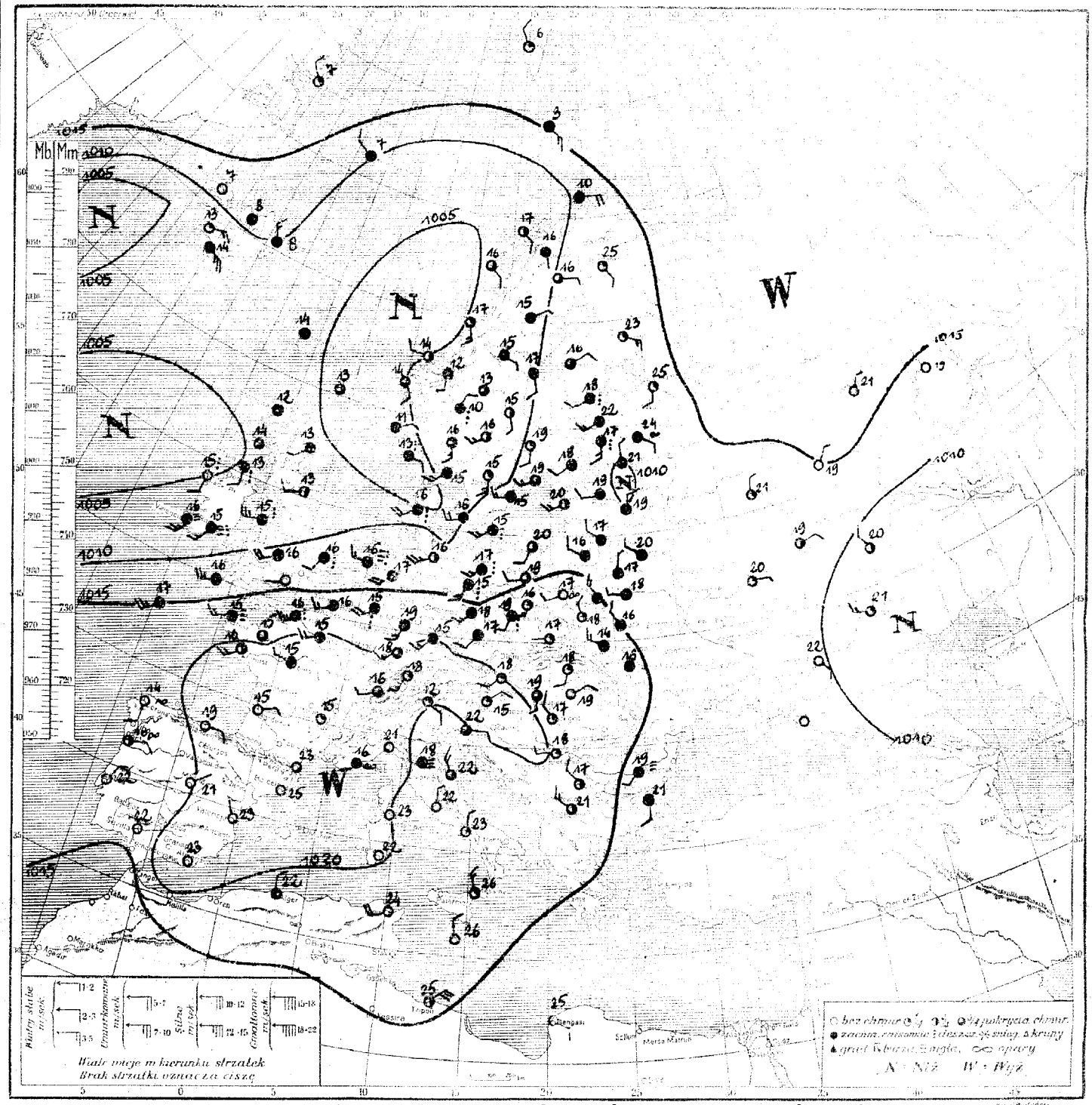

Rozkład ciśnienia: obszerna depresja ze środkami nad morzem Norweskiem i u brzegów zachodnich Irlandji ogarnia kraje Europy zachodn. i częściowo środkowej wraz z Skandynawją. Obszar wyżowy rozciąga się nad krajami Europy południowej aż po Polskę połudn. i Rumunję. Drugi wyż leży na dalekiej północy, sięgając Rosji północno-wschodniej.

Obecny stan pogody w Polsce: na wschodzie pochmurno i deszcze, pozatem dość pogodnie; temperatura 16° do 20°.

Przewidywany przebieg pogody w dniu 30.VII./sobota/: Pomorze, Wielkopolska, Polska środkowa i Wileńskie - zachmurzenie zmienne ze skłonnością do burz lub przelotnych opadów pochodzenia burzowego. Najpierw bardzo ciepło, po przejściu opadów znaczne ochłodzenie. Umiarkowane, na wybrzeżu porywiste wiatry południowe i połudn.-zach. Śląsk, Podhale, Tatry, wyż. Małopolska, Polesie, Wołyń, Podole i Małopolska wsch. - dość pogodnie i ciepło. Słabe wiatry miejscowe.

P. I. M. Nr 209.2.VII.32. 24.000. 1200 na lepszym.

Spostrzeżenia meteorologiczne z dn. 29.VII. (piątek) 193? r. 7 godz. G. M. T. 211

	12.2	NW2	02	8	16	1	16																						
	13.3	NW7	62	8	17	0.5	17																						
	14.9	WNW2	02	7	16	2	14																						
	13.3	W1	02	8	18	20	17		10.3	WSW4	02	4	17	1	-														
	14.9	W2	03	8	16	1	14		11.4	SW5	02	4	16	4	13														
	15.8	NW3	02	6	16	2	15		12.4	SSW3	61	8	17	Sl.	15														
	16.2	WSW1	05	0	17	0	12		13.4	SW4	64	8	15	2	14														
	15.7	SSW3	01	3	16	0	11		15.9	SW3	02	7	18	1	14														
	16.7	W1	00	0	18	0	10		17.0	SW2	22	7	19	Sl.	12														
	14.9	NNW2	01	3	18	2	13		18.4	SSW3	02	7	19	0	15														
	16.9	WNW3	03	8	14	4	13		21.1	W3	02	4	17	0	11														
	14.6	NW2	03	8	16	3	15		17.6	W3	02	5	18	2	4														
	16.6	WSW0	00	0	18	11	12		13.2	SW2	01	3	19	0	12														
	18.6	W0	01	3	17	0	9		16.4	SW4	22	8	15	7	15														
	18.0	SW2	01	2	16	0	5		22.8	W1	01	3	20	5	-														
	15.0	SW3	01	3	18	0	14		18.0	SW2	02	6	17	Sl.	13														
	14.9	WSW2	02	5	19	0	10		18.7	SE1	05	5	15	0	10														
	14.6	SW1	01	4	20	Sl.	10		17.6	SSW2	00	3	18	0	11														
	14.3	SSW2	01	2	19	0	10		17.9	S1	02	5	19	0	16														
	12.6	SSW2	32	5	20	0	-																						
	18.3	SSE1	02	5	17	0	11		17.9	NE2	00	0	19	Sl.	11														
	17.1	NW2	02	5	17	4	13																						
	06.8	cisza	03	7	14	0	-		11.8	E4	04	9	10	0	-														
	10.2	NNW3	02	8	7	-	-		06.1	SE2	02	5	16	0	-														
	08.0	E3	01	1	13	0	-		05.5	S3	01	3	17	0	-														
	04.1	cisza	02	5	13	0	-		05.4	SE2	02	5	14	Sl.	-														
	05.2	cisza	02	7	12	0	-		03.4	ENE1	02	7	14	2	-														
	06.1	SW1	02	7	13	0	-		17.9	VNW2	01	3	6	0	-														
	06.9	WSW2	01	4	13	0	-		17.8	SE3	03	8	3	0	-	Kowa	17.7	E2	01	2	26	0	-						
	06.8	SW5	22	8	15	7	-		10.1	W2	04	8	7	1	-		19.1	W1	01	3	18	0	16						
	01.5	SSW2	62	8	16	1	-		07.9	NNE2	64	8	10	5	-		21.0	cisza	01	1	17	0	14						
	02.5	S2	64	8	15	9	-		10.7	E1	02	5	16	0.4	-		20.2	NE1	01	2	18	0	14						
	05.5	SW5	55	8	16	16	-		11.4	N1	02	4	20	3	15		18.3	NW2	01	4	19	28	14						
	06.5	S2	61	7	13	Sl.	-		09.1	ENE1	02	7	15	0.4	12		16.3	NW3	02	4	21	0	13						
									09.5	SSE2	22	8	18	2	12														
	10.3	SW4	03	8	18	0.3	-		08.2	SW3	01	4	16	0	14														
	13.0	WSW5	02	7	16	1	-		10.5	SSW2	01	3	19	0	16														
									09.1	S3	01	3	15	Sl.	11														
									11.3	WSW3	02	5	19	0	-														
									11.7	W3	91	8	15	3	-														
								Abisko	09.3	S0	02	6	16	0	13														
									11.5	S3	61	7	17	3	17														
									10.5	SW2	03	8	18	7	16														
	18.9	SW5	22	7	16	Sl.	16		12.0	W2	03	8	19	1	17		16.2	NE5	02	4	25	0	-						
	17.9	WSW3	51	8	15	Sl.	15		12.2	WSW2	22	7	18	10	17		24.9	ESE2	00	0	25	-	-						
	21.5	W1	03	8	15	0	14		10.6	SW3	03	8	22	1	-		17.7	WSW4	05	0	24	0	-						
	20.1	WSW3	03	7	15	Sl.	14		14.1	SSW2	01	3	25	0	14		18.6	N2	03	7	22	0	-						
	-	SW2	03	7	19	0	15		10.0	NE2	02	5	16	0	-														
																	15.3	N2	00	1	21	0	-						
	20.5	cisza	00	0	23	0	17																						
	19.0	cisza	00	0	20	0	13																						
Rennes	19.7	cisza	02	5	15	0	14										-	WSW6	01	3	5	0	2						
									14.3	cisza	04	0	19	0	11		-	NW2	02	5	1	0	-1						
	11.8	W3	51	8	16	2	-																						
																	-	W5	96	9	9	0.6	7						
									16.2	NE1	00	0	21	0	14		-	WSW5	10	9	10	7	8						
	10.8	WSW3	02	6	16	0.3	-																						
	06.0	SW3	02	6	15	0.5	-																						
	07.1	SW4	25	6	16	2	-																						
	20.0	SW2	01	3	18	0	14		14.4	N1	01	3	21	0	14														

Państwowy Instytut Meteorologiczny w Warszawie.

Mapa pogody z dnia 30/VII /sobota/ 1932 r. 7 g. G. M. T. Nr 212 Rocznik XIII.

Ciśnienie w millibarach: 1 mmb. odpowiada ciśnieniu słupa rtęci 3.4 mm. na jednostkę powierzchni.

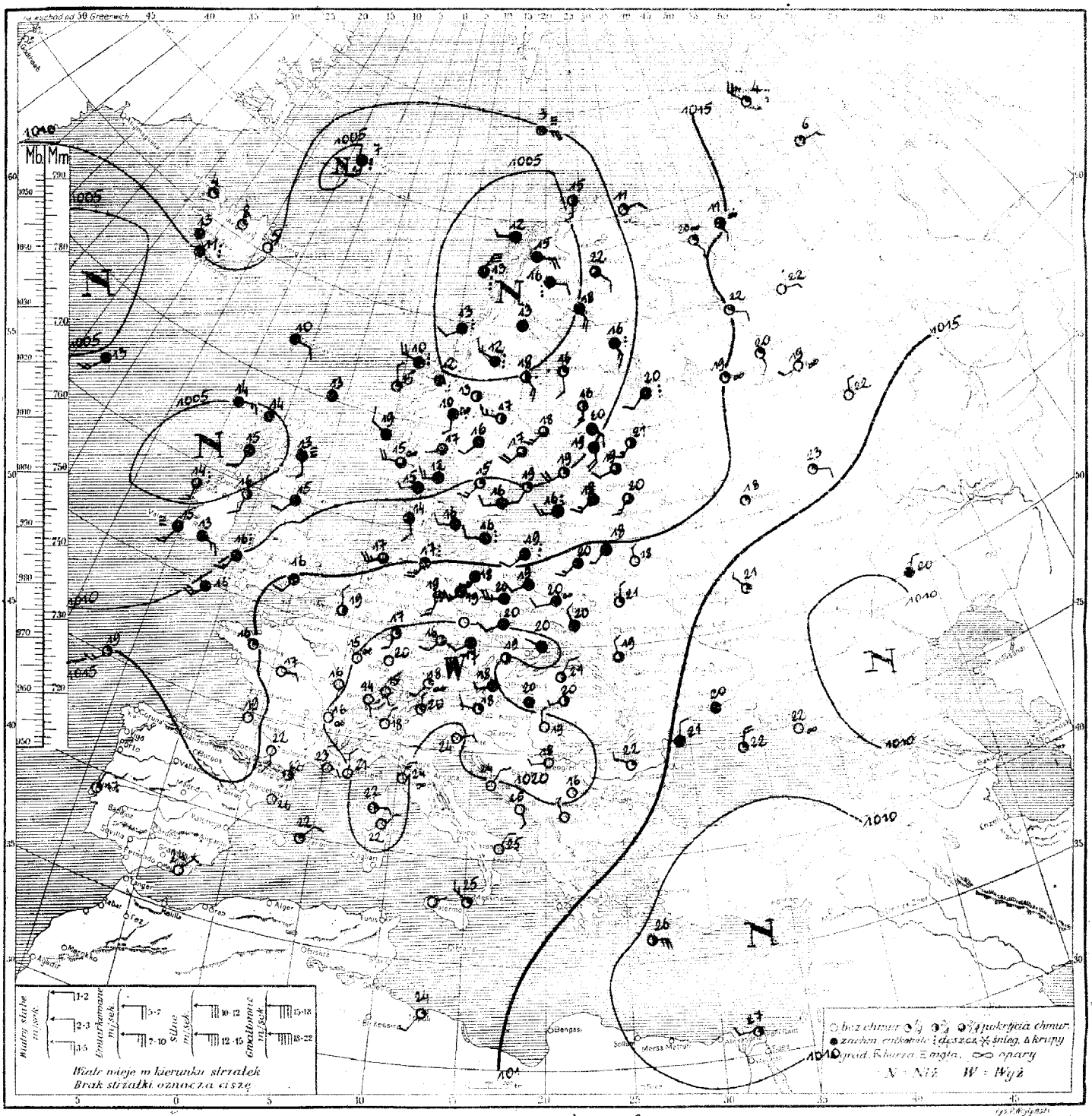

Rozkład ciśnienia Rozległy wyż ze środkiem nad Alpami zalega Kraje Europy zachodniej, środkowej i południowej, tącząc się przez Białoruś i Rosję środkową z wyżem zalegającym Ural. Depresja ze środkami nad Anglją i Skandynawją północną ogarnia Anglję, Danję, m. Norweskie i Kraje Skandynawskie oraz Bałtyckie.

Obecny stan pogody w Polsce: na Pomorzu - pochmurno, miejscami deszcz; pozatem dość pogodnie, temp. 18° do 21°.

Przewidywany przebieg pogody w dniu 31. VII. / niedziela / Wielkopolska, Pomorze i Wileńskie - zachmurzenie zmienne z przelotnemi miejscami deszczami. Dość ciepło. Umiarkowane wiatry południowo-zachodnie i zachodnie. Polska środkowa, Śląsk Podhale, Tatry, wyż. Małopolska, Polesie, Wołyń, Podole i Małopolska wschodnia - dość pogodnie i ciepło. Słabe wiatry zachodnie lub cisza.

Spostrzeżenia meteorologiczne z dn. 30.VII./sobota/ 1932 r. 7 godz. G. M. T. № 212

	15.7	SW1	02	5	18	0	13		21.1	SE0	05	0	15	0	13		14.0	WNW1	01	4	21	0	15
	16.9	cisza	02	4	19	0	11		21.4	S1	05	0	16	0	12								
	16.3	SW3	02	7	20	SL	14		20.4	N1	00	0	18	0	15								
	17.3	N1	01	2	21	0	13		13.7	WSW5	02	5	17	1	-		13.0	NE4	02	1	22	0	-
	17.3	SSW1	02	6	21	0	15		14.7	SW5	01	7	17	-	16								
	18.3	NW3	03	8	20	0	16		15.7	SW5	03	8	18	0.3	17								
	19.3	WSW2	05	8	20	0	14		17.4	WSW5	05	8	19	SL	16								
	17.7	SW1	01	4	19	0	15																
	19.1	NW1	02	4	20	0	13		-	WSW2	02	4	20	0	14		13.1	NE3	02	6	14	0	12
	19.1	NW1	01	6	20	0	14		20.8	SSW1	04	2	17	0	12								
	19.6	NW2	00	0	20	0	15		21.8	SW1	05	2	18	0	12		-	WNW2	00	0	24	0	20
	18.0	NW2	01	3	19	0	11		17.4	-	03	-	19	0	16								
	18.2	NW2	01	4	19	0	11																
	20.3	WNW0	02	8	20	0	14		18.0	SSW1	01	2	18	20	15								
	20.0	SW1	02	5	17	0	10		12.8	S2	05	8	20	0.5	-								
	17.5	W5	02	6	20	0	16		20.6	WSW2	02	7	17	0	15								
	16.3	WSW2	03	8	19	0	16		19.8	cisza	01	3	19	0	13								
	16.3	WNW2	03	8	19	0	17		19.6	NNE2	01	4	21	0	15		19.3	NE2	01	2	22	0	-
	16.0	SW1	01	6	19	SL	16		19.3	cisza	02	4	20	0	17		17.7	N1	01	1	17	0	15
	12.6	SW2	02	5	19	SL	16																
	20.0	SE1	02	5	20	0	16		19.0	-	12	3	20	0	12								
	19.7	W1	02	5	21	0	16		10.5	ENE2	00	0	11	0.1	-		19.3	cisza	00	0	22	0	13
	08.4	E2	03	8	10	0	-		05.6	S3	02	4	15	0	-								
									02.0	NNE1	04	8	13	1	-								
									04.0	WSW2	04	9	13	5	-		16.5	NE2	00	0	25	0	-
	07.3	cisza	02	7	15	0	-		07.5	SW3	03	7	13	0	-		17.9	ENE0	00	0	-	-	-
	03.6	cisza	02	8	14	0.6	-		03.5	WNW2	02	7	14	0	-		17.4	WNW3	01	1	25	0	-
	06.6	SSE1	46	8	13	0	-																
	07.8	SW2	04	8	15	2	-		11.5	E5	37	9	8	SL	-		19.3	W1	00	0	18	0	14
									05.2	S1	01	8	7	SL	-								
									07.7	S2	03	9	10	0	6								
	02.5	S3	25	5	14	7	-		02.0	ESE2	02	8	16	0.5	-								
	06.0	SSW3	51	8	15	0.1	-		05.5	SE3	02	6	16	0.3	18		20.6	cisza	00	0	16	0	12
									02.7	cisza	03	8	13	0.2	11		-	NW1	00	0	-	-	-
	15.2	SW2	02	7	16	0	-		05.1	SE3	01	3	15	0	-								
	12.4	SSW3	02	7	16	0.4	-		07.7	SW1	03	7	16	2	13								
	11.9	SW1	02	6	16	0	-		03.2	SW1	02	5	17	0.1	14								
									12.0	SW3	01	3	15	SL	14								
									11.0	SSW2	01	4	19	0.1	10								
									11.1	W2	02	7	16	0.4	-		19.0	WNW1	01	3	22	1	16
								Qaisiło	00.8	E1	05	7	12	3	13								
	19.8	cisza	00	0	16	0	11		11.4	SSW3	02	5	19	0	13								
	20.9	cisza	05	0	15	0	10		09.6	WSW1	01	3	19	1	17								
									12.0	SW3	02	3	18	0	14		18.2	SW1	01	3	24	0	-
									12.3	SW6	02	5	19	01	-								
	16.1	E1	00	0	17	0	15		09.3	SE2	02	8	20	0.4	17								
									13.3	SW2	02	8	20	2	18								
	21.8	cisza	00	0	17	0	11		05.4	S2	02	5	16	0	12								
	15.3	SE3	00	0	22	0	13																
	18.2	cisza	02	4	22	0	18																
	19.5	E1	00	0	23	0	14		14.4	ESE2	05	2	22	0	18								
	19.1	cisza	00	0	22	0	14		15.1	cisza	05	2	19	0	12								
Lyon	20.3	cisza	05	0	16	0	11																
Rennes	14.3	cisza	01	3	16	0	13																
	17.8	NW2	01	1	19	0	13		16.7	NE1	01	2	22	0	15								
	13.0	WSW2	03	8	16	SL	-		15.7	NNE5	00	0	14	0	11								
	09.4	WSW3	02	4	17	0	-																
	10.6	SE2	03	8	14	2	-																
	21.5	WSW1	02	6	19	0	16		15.8	cisza	02	5	18	0	13								

Uwagi

Ciśnienie atmosferyczne zre[...] Kelvina do 0° C. na dział[...] [...] poziomu m[...] [...] w stali Basuto[...] [...] uzupełna do 4-ych [...]

[...] uwagi:

0.—19 — skrócony opis wg. [...] nieba i zjawiska spec[...]

20.—29 — [...] w czasie [...] przed ob[...] [...] nie w [...]

30.—39 — burze, pyłowe i [...] burzowe.

40.—49 — mgła lub gęste [...]

50.—59 — mżawka, [...] intensywne [...]

60.—69 — deszcz, [...] deszcz [...]

70.—79 — śnieg.

80.—89 — [...] opady [...]

90.—99 — burze.

[...] 7—we[...] [...] pokrywa [...] [...] 4 — [...] [...] 7 — [...] [...] [...]

Państwowy Instytut Meteorologiczny w Warszawie.

Mapa pogody z dnia 31.VII./niedziela/ 1932 r. 7 g. G. M. T. Nr. 213 Rocznik XIII.

Ciśnienie w millibarach: 1 mmb. odpowiada ciśnieniu słupa rtęci 34 mm. na jednostkę powierzchni.

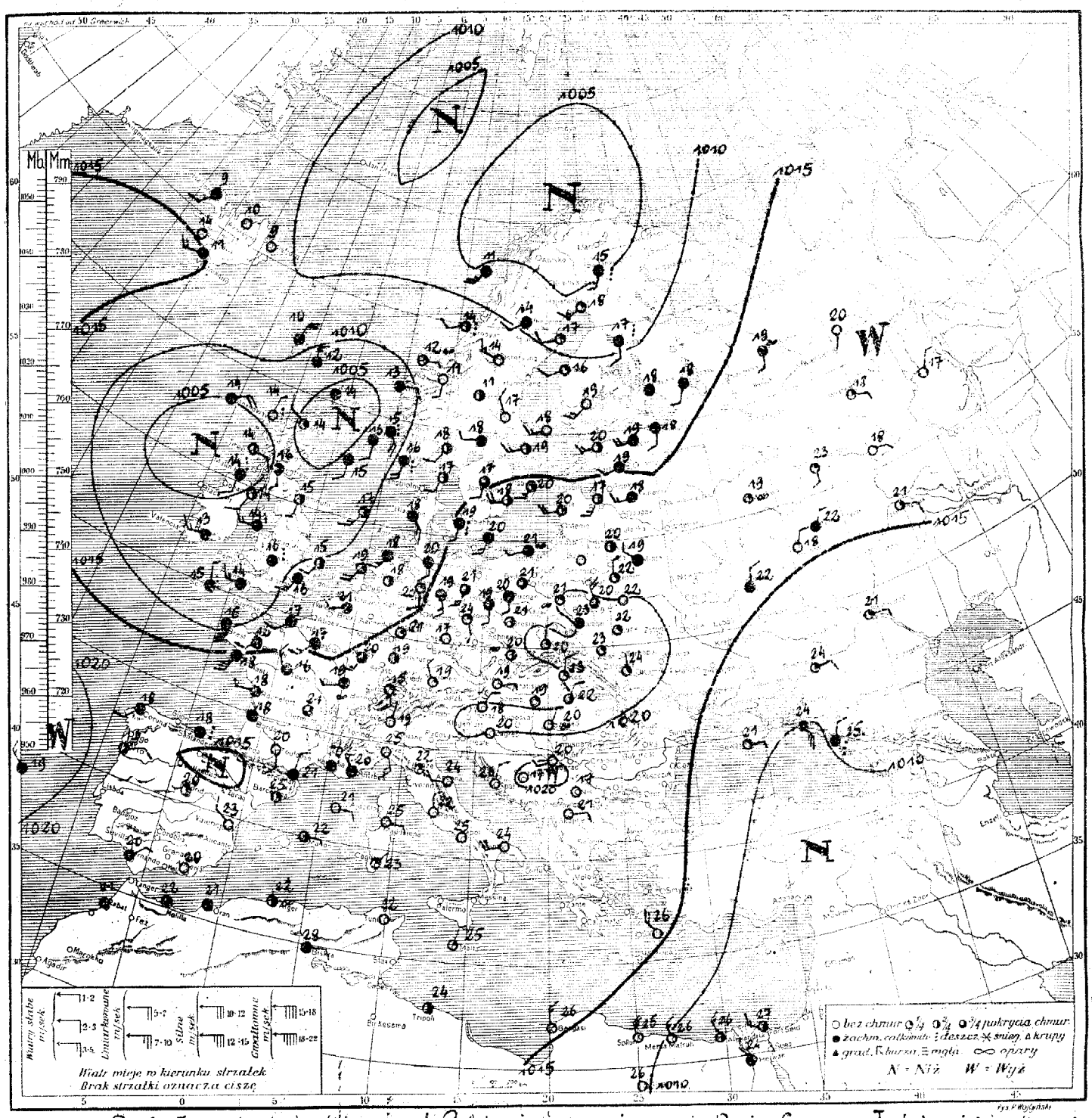

Rozkład ciśnienia: Rozległy wyż ze środkiem nad Polską i Węgrami ogarnia Kraje Europy południowej i środkowej, sięgając się ponad Białoruśią i Rosją środkową z wyżem zalegającym Ural. Obszerna depresja ze środkami nad Anglją i o. Lodowatym zalega Francję, Anglję, Danję, Skandynawję i Finlandję.

Obecny stan pogody w Polsce: na północy zachmurzenie zmienne, pozatem dość pogodnie; temp. 20° do 23°

Przewidywany przebieg pogody w dniu 1.VIII./poniedziałek/. W całym Kraju - piękna, słoneczna pogoda o słabych wiatrach z kierunków południowych. Upalnie.

,47

Spostrzeżenia meteorologiczne z dn. 31.VII. / niedziela 1932 r. 7 godz. G. M. T. № 213

	18.3	cisza	02	5	20	0	15		18.6	S1	01	3	17	0	13		15.4	N2	02	5	22	0	17
	19.0	cisza	02	6	20	0	14										18.3	E1	00	0	18	0	15
	19.7	W2	02	5	19	04	14		18.9	No	00	-	19	0	16								
	19.9	cisza	02	5	22	0	16		11.4	SSW3	03	7	18	0	-								
	19.4	WNW2	01	3	21	32	16		13.1	SE2	01	4	20	0	16		12.5	ENE2	00	2	24	0	-
	20.3	NNW2	02	5	20	0	16		17.7	cisza	01	3	23	0	11								
	20.2	cisza	03	3	21	0	16		17.3	SSW3	02	5	24	0	16		13.7	ESE1	01	3	21	0	13
	19.3	cisza	01	4	16	0	13		16.6	SSE1	01	3	24	0	-								
	19.7	NNW1	01	3	23	0	15		19.4	cisza	01	2	21	0	12		10.4	NE2	66	8	25	7	13
	20.3	cisza	01	4	23	0	17		15.4	cisza	01	1	21	0	16								
	20.5	cisza	01	3	23	0	15		18.1	NW1	01	3	19	0	11								
	20.3	cisza	01	4	22	0	13		14.0	SSE2	01	4	20	0	17		10.9	NNE4	02	7	25	0	-
	20.6	WNW2	00	0	20	0	11																
	20.7	N1	02	4	20	0	14		13.0	SSW4	02	4	21	0	17		16.1	cisza	01	2	20	0	13
	18.7	NE2	01	0	19	0	10		17.7	WSW2	02	5	20	0	-		17.9	SW2	03	8	18	0	-
	19.1	S1	02	6	20	0	15										15.5	NE1	03	8	20	0	-
	19.4	cisza	02	5	21	0	13		19.4	cisza	05	4	20	0	12		13.3	WNW2	00	0	23	0	20
	19.1	cisza	02	5	20	32	12		19.9	N2	01	3	23	0	16		17.9	E1	01	4	22	0	13
	19.4	NNW1	05	7	19	0	12		-	cisza	01	4	19	0	16								
	18.1	NNE1	05	7	21	0	16										19.5	SE3	06	0	25	0	16
	19.9	cisza	02	5	20	0	12		19.8	NE2	00	0	22	0	14								
	20.7	NW1	02	5	22	0	16										19.0	cisza	01	3	22	0	-
	11.2	NNE4	02	5	10	0	-										18.7	N1	00	0	22	0	15
																	18.7	cisza	00	0	25	0	-
									06.5	SW5	03	8	11	2	-		18.1	W1	00	0	24	0	16
									10.7	W2	10	4	14	-	-								
	04.1	cisza	48	9	14	29	-		09.9	E2	03	7	13	0	-								
	05.2	N1	02	6	14	32	-		08.4	SSE4	25	8	15	10	-								
	06.0	SW1	01	4	15	0	-										16.0	cisza	00	2	29	0	17
	07.7	WSW3	03	8	14	2	-									Zara	19.5	cisza	00	0	25	0	-
	10.0	SW2	01	4	15	0	-		12.3	SW1	08	9	12	0	-		19.5	WSW1	00	0	20	0	16
																	19.9	cisza	00	0	20	0	17
									05.7	SW3	01	3	18	0	16		00.7	cisza	00	0	17	0	11
									08.0	WSW2	02	6	14	2	-		19.9	cisza	00	0	17	0	13
	03.3	S2	10	7	14	0	-										19.4	E1	00	0	21	0	13
	10.6	S3	03	8	15	0	-		13.0	W1	03	8	18	32	13								
	08.2	cisza	65	8	16	2	-		13.9	W3	01	4	19	0	15								
	08.8	NW2	10	6	15	13	-		14.7	S2	02	5	17	0	14								
Czerniowce	08.4	S2	61	7	15	32	-		15.7	SW3	01	4	20	0	-								
	16.5	N1	02	5	18	0	16		16.6	W4	01	4	18	0	-								
	16.2	cisza	03	5	21	0	17																
	15.9	WSW1	05	8	19	0	15		15.3	WSW3	02	5	20	04	14								
	15.5	SW3	02	4	20	0	16		14.3	SW3	02	7	20	0	17								
	13.0	SW2	02	6	17	0	16		17.2	SSW3	01	4	17	0	12		18.2	cisza	02	4	24	0	-
	09.2	S6	01	8	16	06	16		16.0	SSW3	02	4	18	0	16		15.9	N3	00	0	26	0	-
	15.0	NW3	02	7	16	0	15																
	14.1	SW3	03	8	17	0	13		12.5	cisza	02	8	18	-	-		16.7	cisza	05	5	22	0	13
	17.3	SW1	02	5	18	0	12																
	16.3	SE2	51	7	20	3	19										18.1	ENE1	01	4	25	0	-
	18.3	cisza	02	-	20	0	15																
Reimes	13.3	SW2	03	8	16	0	14		17.1	NE1	04	0	17	0	11								
	17.1	SSW4	02	5	19	2	-		12.6	SSE2	03	7	18	7	17								
	12.2	WSW1	02	7	21	2	14		18.0	ESE1	-	4	18	0	16								
	15.4	S1	03	8	19	1	-		18.7	N1	02	5	15	0	11								
	12.7	SW2	02	4	17	0	-																
	11.8	SE3	01	3	18	04	-																
	19.6	E1	00	0	19	0	16		16.3	cisza	05	3	19	0	12								

UWAGI

Ciśnienie atmosferyczne zredukowane do 0° C. na ciężkość normalną i do poziomu morza. Siła wiatru w skali Beaufort. Obserwacja zupełna do 9 włącznie.

Stan pogody:

00—19 — skrócony opis wg. kodu Meteorologicznego specjalnego.

20—29 — opady w ciągu ostatniej godziny przed obserwacją, lecz nie w chwili obserwacji.

30—39 — Burze pyłowe i wiejące śnieżne.

40—49 — Mgła lub gęsta chmura (przejrzystość mniejsza 1000 metrów).

50—59 — Dżdżawka (drobny deszcz) światła lub rzadsze mgły.

60—69 — Deszcz.

70—79 — Śnieg.

80—89 — Przelotne opady.

90—99 — Burza.

Zachmurzenie w skali 10-stopniowej: 0—bez chmur, 1—ślady chmur, 2—1/10 pokrycia nieba, 3—2/10 3/10 4—4/10 5/10, 6—5/10, 7—więcej niż 5/10 pokrycia nieba, z przewagą 8—niebo całkowicie pokryte chmurami, 9—niebo niewidoczne z powodu mgły, burzy pyłowej lub innych zjawisk.

Temperatura w całkowitych stopniach Celsjusza. W ostatnich kolumnach podawane są najniższe temperatury z nocy ubiegłej lub najwyższe z dnia poprzedniego.

Szczegóły w Nowym Kuczurze zestawiania telegramów meteorologicznych, przyjętych w kwietniu we wrześniu 1932

OBSERWACJE LOTNICZE

	Temperatura na wysokości							Stan	Kierunek i siła wiatru na wysokości					
		500 m	1000 m	1500 m	2000 m	3000 m	4000 m		Grunt	Stan dolny	200 m	500 m	1000 m	1500 m	2000 m	3000 m	4000 m
Wilno																	
Warszawa																	
Lwów																	
Odynie																	
Poznań																	
Kraków																	

Państwowy Instytut Meteorologiczny w Warszawie.

Mapa pogody z dnia 1.VII./poniedziałek/ 1932 r. 7 g. G. M. T. Nr. ..... Rocznik XIII.

Ciśnienie w millibarach: 1 mmb. odpowiada ciśnieniu słupa rtęci 3·4 mm. na jednostkę powierzchni.

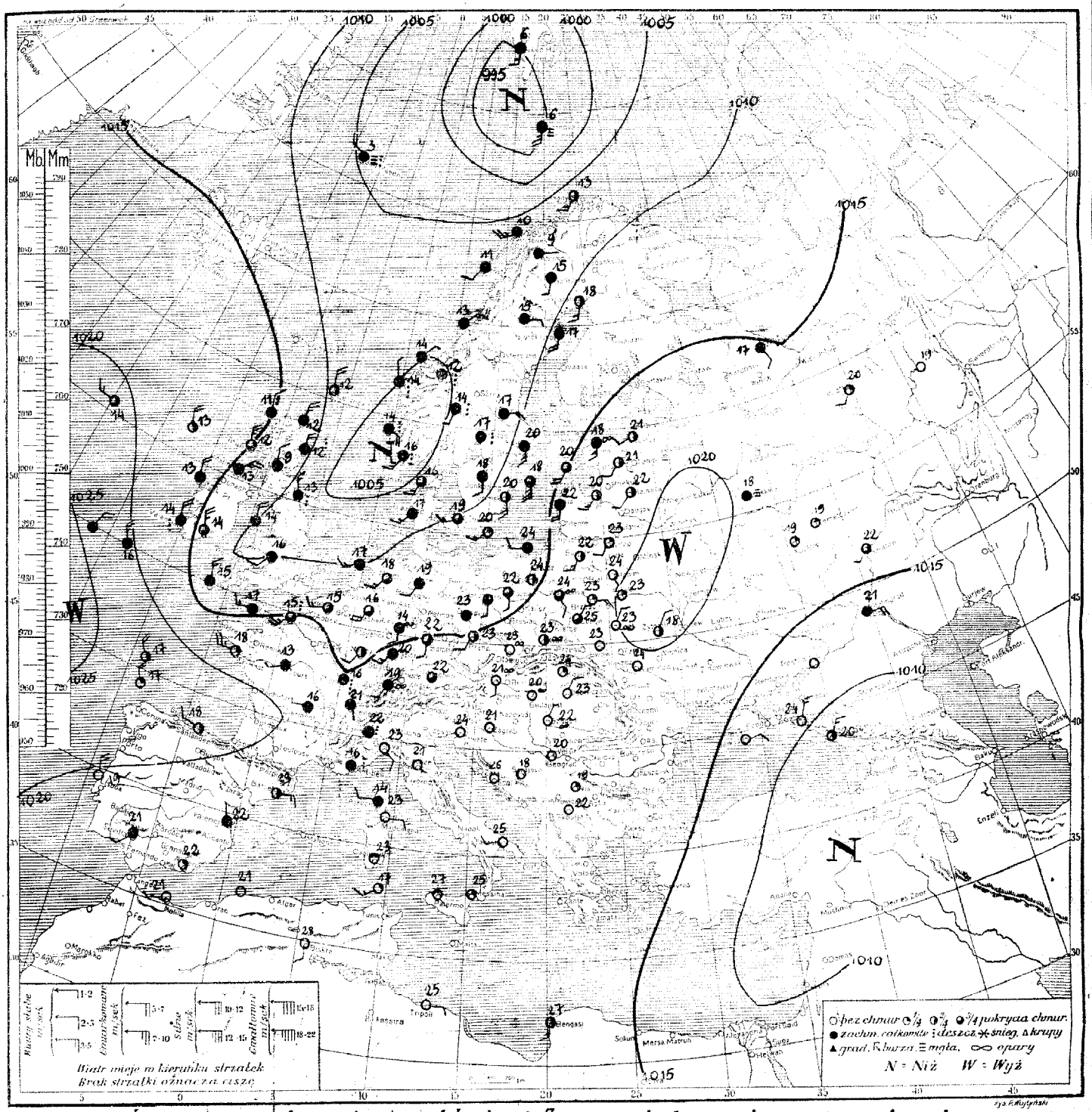

Rozkład ciśnienia: obszar wyżowy utrzymuje się nad krajami Europy południowej, łącząc się z jednej strony z wyżem zalegającym Polskę wschodnią, Białoruś i Rosję, z drugiej zaś z wyżem Azorskim. Rozległa depresja ze środkami nad morzem Północnem i oceanem Lodowatym ogarnia Anglję, Francję, Danję i Skandynawję.

Obecny stan pogody w Polsce: pogoda słoneczna o zachmurzeniu niewielkiem, temperatura 22° do 24°.

Przewidywany przebieg pogody w dniu 2.VII./wtorek/: Pomorze, Wielkopolska, Polska środkowa, Śląsk, wyż. Małopolska, Podhale i Tatry – wzrost zachmurzenia ze skłonnością do burz lub deszczów pochodzenia burzowego. Upalnie. Słabe lub umiarkowane wiatry południowe. Kileńskie, Polesie, Wołyń, Podole i Małopolska wsch. – jeszcze pogoda słoneczna i upalna o słabych wiatrach miejscowych.

Spostrzeżenia meteorologiczne z dn. 1 VIII. /poniedziałek/ 1932 r. 7 godz. G. M. T. 314

STACJE	Ciśnienie w mm.	Wiatr	Stan pogody	Kierunek	Temp. C°	Opady w mm	Max. lub minimum
Wilno	18.4	SSW2	01	1	23	0	14
Elbląg	19.7	SSE2	00	0	22	0	13
Szczecin	18.7	S3	06	4	22	0	14
Kołobrzeg	20.1	cisza	01	1	23	0	15
Ziębice	18.7	SSE2	01	3	24	0	14
Brzeg n. O.	19.3	E3	01	1	23	0	11
Warszawa	17.2	SE2	05	5	24	0	16
Kalisz	14.4	SSE3	01	3	20	0	16
Kielce	17.1	cisza	01	3	24	0	17
Lublin	18.0	NE1	01	4	25	0	14
Lwów	18.5	cisza	00	0	23	0	13
Łuck	19.4	NE2	05	0	23	0	13
Tarnopol	19.3	N1	01	2	23	Sl.	13
Kraków	18.1	cisza	05	1	23	0	14
Zakopane	17.3	S1	01	1	22	0	10
Poznań	13.9	SSE1	02	5	22	0	17
Bydgoszcz	14.9	SSW1	02	4	23	0	13
Toruń	14.7	S1	02	4	24	0	18
Grudziądz	15.3	SSW2	02	6	24	0	16
Gdynia	13.1	WSW2	05	6	24	0	18
Olsztyn	16.7	SSE1	00	0	24	0	16
Przemyśl	19.5	SW4	01	2	24	0	15
Tilsit							
Königsberg							
Hayduk							
Lerwick	09.8	N4	02	5	12	06	-
Stornoway	15.5	N2	02	7	11	Sl.	-
Aberdeen	12.5	NNW4	22	8	12	01	-
Tynemouth	09.0	NNW3	01	8	13	01	-
Hesigna	10.4	N4	03	8	14	1	-
Lerwick							
Blackpool	17.1	N4	02	6	13	Sl.	-
Holyhead	17.4	N4	25	7	14	02	-
Malbolbay	14.5	NNE5	02	7	13	Sl.	-
Croydon							
Kassel	09.7	SW2	02	7	10	5	-
Lelle	-	NNW4	02	5	15	2	-
Rochefort							
Sorea							
Clermont							
Dijon	18.1	cisza	51	8	16	15	16
Nancy	17.7	cisza	81	8	16	0	16
Le Havre	10.0	SW2	01	4	-	0	-
Brest	15.5	SW5	61	8	15	02	15
Tours	17.5	WSW4	48	9	13	0	12
Paris	15.9	cisza	02	5	17	0	14
Strasbourg	16.6	cisza	03	8	20	0	18
Zurichsee							
Perpignan							
Marseille	-	cisza	04	2	12	0	-
Nancy	17.5	cisza	00	0	23	0	17
Rzym	16.1	cisza	02	6	15	0	13
Helgoland	09.7	WSW3	03	8	17	0	-
Viksingen	12.3	WSW5	02	6	16	2	-
Eutzelles							
Nöbenhave	11.1	WSW3	02	5	19	2	-
Skagen							
Biarritz	08.6	SW3	02	7	17	7	-
Wien	16.6	S4	05	0	21	0	17
Klagenfurt							

STACJE	Ciśnienie w mm.	Wiatr	Stan pogody	Kierunek	Temp. C°	Opady w mm	Max. lub minimum
Sofia							
Belgrad							
Bukarest							
Kopenhaga							
Sztokholm							
Helsingfors							
Petersburg							
Moskwa							
Kiew							
Odessa							
Sewastopol							
Rostow n. D.							
Saratow	16.7	SW4	02	5	22	0	16
Stavanger	22.0	ENE4	03	8	21	0	18
Christiania	20.7	-	00	0	20	5	-
Sundsvall	09.9	NE3	02	4	20	3	-
Haparanda	11.9	ENE2	03	8	21	0	20
Bodo	09.5	W4	02	6	24	05	-
Madryt							
Lizbona							
Barcelona							
Palma	16.9	NNW0	02	7	22	0	20
Palma							
Genua	18.1	SE2	00	0	23	0	17
Mediolan							
Turkowe	17.8	cisza	00	0	21	0	14
Biscay							
Brest	17.0	W2	00	0	25	0	-
Lizbona	17.9	SE0	00	0	27	0	-
Madryt	17.0	NW3	00	0	25	0	-
Biarritz	17.8	cisza	00	0	23	0	-
Zara	18.3	NW1	00	0	24	0	-
Palermo	17.3	cisza	00	0	20	0	17
Palermo							
Malta	19.5	cisza	00	0	18	0	-
Malta	18.7	cisza	01	4	19	0	15
Malta	17.4	cisza	00	0	22	0	17
Sofia							
Valencia							
Athenen							
Athenen (Pirej)							
Zante							
Brindisi							
Tunis							
Tunis							
Tunis							
Tunis							
Palermo	17.8	E2	00	0	25	0	-
Palermo	17.4	S3	01	3	27	0	-
Sofia							
Belgrad							
Bukarest							
Kilia							
Angora							
Stambuł							
Smyrna							
Świata (2300)							
Zagreb (2300)							
Ljubljana (2300)							
Belgrad (2300)							
Bukarest (2300)							

STACJE	Ciśnienie w mm.	Wiatr	Stan pogody	Kierunek	Temp. C°	Opady w mm	Max. lub minimum
Kijów							
Moskwa							
Kazań							
Odessa							
Sewastopol							
Rostow n. D.							
Saratow	16.7	SW4	02	5	22	0	16
Stavanger	22.0	ENE4	03	8	21	0	18
Christiania	20.7	-	00	0	20	5	-
Sundsvall	09.9	NE3	02	4	20	3	-
Haparanda	11.9	ENE2	03	8	21	0	20
Bodo	09.5	W4	02	6	24	05	-
Madryt							
Lizbona							
Barcelona							
Palma	16.9	NNW0	02	7	22	0	20
Palma							
Genua	18.1	SE2	00	0	23	0	17
Mediolan							
Turkowe	17.8	cisza	00	0	21	0	14
Biscay							
Brest	17.0	W2	00	0	25	0	-
Lizbona	17.9	SE0	00	0	27	0	-
Madryt	17.0	NW3	00	0	25	0	-
Biarritz	17.8	cisza	00	0	23	0	-
Zara	18.3	NW1	00	0	24	0	-
Palermo	17.3	cisza	00	0	20	0	17
Palermo							
Malta	19.5	cisza	00	0	18	0	-
Malta	18.7	cisza	01	4	19	0	15
Malta	17.4	cisza	00	0	22	0	17
Sofia							
Valencia							
Athenen							
Athenen (Pirej)							
Zante							
Brindisi							
Tunis							
Tunis							
Tunis							
Tunis							
Palermo	17.8	E2	00	0	25	0	-
Palermo	17.4	S3	01	3	27	0	-
Sofia							
Belgrad							
Bukarest							
Kilia							
Angora							
Stambuł							
Smyrna							
Świata (2300)							
Zagreb (2300)							
Ljubljana (2300)							
Belgrad (2300)							
Bukarest (2300)							

UWAGI

Ciśnienie atmosferyczne zredukowane do 0° C., na ciężkość normalną i do poziomu morza.

Siła wiatru w skali Beaufortaa: 0-cisza zupełna do 9-wichura.

Stan pogody:

00—19 — skrócony opis wyglądu nieba i zjawiska specjalne.

20—29 — opady w ciągu ostatniej godziny przed obserwacją, lecz nie w chwili obserwacji.

30—39 — Burzy pyłowe lub śnieżne.

40—49 — Mgła lub gęste opady (przejrzystość mniejsza od 1000 metrów).

50—59 — Dżdżu (drobny deszcz ze stratus lub roszacą mgłą).

60—69 — Deszcz.

70—79 — Śnieg.

80—89 — Przelotne opady.

90—99 — Burza.

Zachmurzenie w skali 10 stopniowej: 0—bez chmur, 1—ślady chmur, 2—1/10 pokrycia nieba, 3—2/10 3/10 4—4/10 5/10 5—6/10 6/10, 6—7/10, 7—więcej niż 7/10 pokrycia nieba, lecz z przerwami, 8—niebo całkowicie pokryte chmurami—, 9—niebo niewidoczne z powodu mgły, burzy pyłowej lub innych zjawisk.

Temperatura w całkowitych stopniach Celsjusza. W ostatnie rubryce podawane są najniższe temperatury z nocy ubiegłej lub najwyższe z dnia poprzedniego.

Szczegóły w Nowym Kluczu do układania telegramów meteorologicznych, przyjętym w Kopenhadze we wrześniu 1929.

SPOSTRZEŻENIA PILOTOWE

Stacja	Godz.	Wiatr dolny	KIERUNEK WIATRU NA WYSOKOŚCI 200 m	500 m	1000 m	1500 m	2000 m	3000 m	4000 m
Wilno									
Warszawa									
Lwów									
Gdynia	7 00	cisza	S3	SSW3	SW1	[illegible]	SW2	W2	[illegible]
Poznań									
Kraków	6 00	cisza	-	WSW4	WSW4	W4	W?	[illegible]	

Stacja	Godz.	Wiatr dolny	KIERUNEK WIATRU NA WYSOKOŚCI 200 m	500 m	1000 m	1500 m	2000 m	3000 m	4000 m
Lwów	0 00	-	SSW3	SSE2	SSE1	N2	N2	h	

Państwowy Instytut Meteorologiczny w Warszawie.

Mapa pogody z dnia 2. VII. /sobota/ 1932 r. 7 g. G. M. T. № 215° Rocznik XIII.

Ciśnienie w millibarach: 1 mmb. odpowiada ciśnieniu słupa rtęci 3·4 mm. na jednostkę powierzchni.

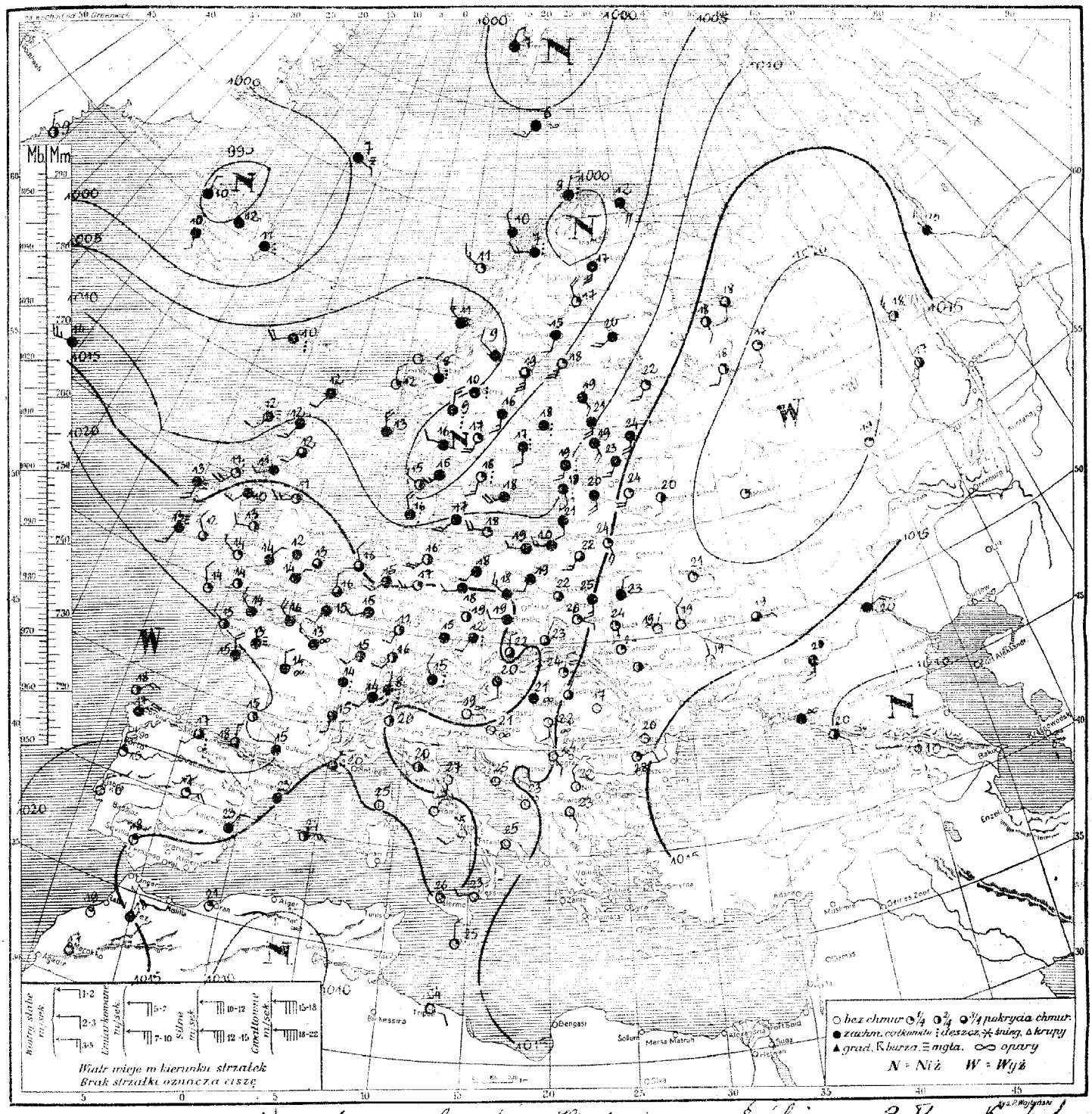

Rozkład ciśnienia: obszar wysokiego ciśnienia zalega Azory, Hiszpanję, morze Śródziemne, Bałkany, Karpaty, Polskę wschodnią i całą Rosję. Rozległa depresja ze środkiem nad Skandynawją ogarnia Anglję, Francję, Niemcy, Skandynawję i kraje nadbałtyckie. Druga depresja nad Irlandją.

Obecny stan pogody w Polsce: na zachodzie zachmurzenie duże, pozatem pogoda słoneczna, temper. 18° do 26°.

Przewidywany przebieg pogody w dniu 3. VII. (środa): Pomorze, Wielkopolska, Polska środkowa, Śląsk, Podhale, Tatry i wyż. Małopolska – chmurno ze skłonnością do burz i przelotnych opadów. Ciepło. Umiarkowane wiatry południowo-zachodnie i zachodnie. Wileńskie, Polesie, Wołyń, Podole i Małopolska wsch. – wzrost zachmurzenia ze skłonnością do burz, zwłaszcza w Wileńskiem i na Polesiu. Bardzo ciepło. Umiarkowane wiatry południowe, obracające się ku zachodowi.

Spostrzeżenia meteorologiczne z dnia 2 VIII / wtorek / 193 r. 7 godz. G. M. T. № 213

STACJA	Ciśnienie w mm	Wiatr	Stan pogody	Temp. C°	Opady w mm	Max. lub zmiana
Wisby	143	SSE3	05	24	0	16
Lulea	157	SSE2	01	24	0	14
Haparanda	139	SSW3	02	22	0	17
Kiruna	169	NNE1	01	23	0	16
Murmansk	139	SSE2	01	24	0	18
Grzesznica	147	SE3	01	25	0	18
Warszawa	136	cisza	02	22	0	18
Kalisz	146	SW3	05	20	0	15
Kielce	137	cisza	02	24	0	18
Lublin	136	E1	01	26	0	17
Lwów	154	S2	00	23	0	15
Łódź	158	SSE3	01	25	0	14
Toruń	160	ESE2	01	24	32	13
Kraków	150	NNE0	02	23	0	16
Zakopane	147	cisza	01	21	0	11
Poznań	150	WNW3	03	18	3	15
Bydgoszcz	149	cisza	03	18	33	18
Toruń	139	W1	03	19	6	19
Grudziądz	139	WSW1	03	20	5	19
Gdynia	126	W1	02	19	8	-
Gdańsk	153	cisza	02	21	0	16
Przemyśl	149	cisza	00	24	0	16
Kopenhaga	054	WSW4	64	10	2	-
Helsingfors	056	cisza	62	11	-	-
Reykjavik	071	S1	02	10	0	-
Leningrad	089	SW1	02	12	0	-
Sztokholm	092	SW2	53	12	2	-
Aberdeen	126	SW1	02	12	0	-
Tynemouth	157	WSW3	01	11	0	-
Helgoland	171	W2	01	13	0	-
Hamburg	164	cisza	02	13	1	-
Kopenhaga	129	S4	59	13	8	-
Valencia	171	S3	50	13	32	-
Malinhead	129	S4	22	12	05	-
Clyndon	171	NE1	02	14	0.1	13
Kew-on West	171	NE1	02	14	0	-
Jersey	158	NW2	01	14	0	-
Cromwell	176	cisza	02	12	01	-
Rochefort	-	WNW1	02	-	3	13
Aurora	201	N2	02	18	32	17
Lisbona						
Dijon	177	cisza	43	14	32	11
Nancy	178	SW1	03	15	0	13
Le Havre	175	WNW1	03	16	0	15
Angers	169	WNW2	02	15	0	14
Tours	161	NW2	03	14	0	13
Paris	165	WNW3	03	12	32	12
Brest	166	SSW1	03	15	2	13
Scilly	-	SW1	03	-	10	15
Pa Pigeon						
Marseille	149	NNE3	02	20	0	-
Nice	139	cisza	00	22	0	18
Lyon	164	S1	05	15	4	14
Rennes	160	cisza	21	13	3	11
Helder	149	NNW2	02	16	0.1	-
Vlissingen	159	NNW1	01	16	4	-
Ostende	162	SW1	02	16	32	12
Kibbenhaven	108	SW3	02	17	0	-
Skagen	144	SW3	03	16	0	-
Blavands	090	NW4	25	16	1	-
Wick	160	S1	03	20	0	20
Kingstown	151	cisza	00	19	0	15

STACJA	Ciśnienie w mm	Wiatr	Stan pogody	Temp. C°	Opady w mm	Max. lub zmiana
	171	N0	22	14	12	14
	173	W1	03	16	19	15
	134	N1	02	20	3	15
	141	NW1	02	16	0	-
	147	SW5	01	16	0	13
	140	SW1	02	18	3	15
	149	WSW1	02	18	0	15
	155	cisza	02	19	1	17
	150	W2	03	19	32	17
	170	SSW1	01	15	0	13
	175	NW2	61	15	6	15
	152	WSW3	01	17	0	13
	124	W3	03	22	6	18
	170	WSW2	02	15	1	14
	119	S2	02	21	10	12
	-	SW1	62	17	6	17
	142	NW1	02	22	0	20
	147	NNE2	01	24	0	17
	147	cisza	05	21	0	18
	186	NE1	00	23	0	15
	025	SSE4	03	12	0	-
	012	NNE4	66	-	8	-
	045	WNW3	03	11	0	-
	068	W3	03	11	0.3	-
	084	N2	01	12	32	-
	085	WNW5	02	13	0	-
	086	N1	03	11	0	-
	011	SW3	08	6	1	-
	009	E1	57	7	2	-
	047	N1	22	9	2	-
	034	NW4	02	17	9	16
	027	S5	02	13	0.1	-
	044	SSW4	01	17	-	-
	057	S2	64	17	7	16
	071	SSW3	22	16	2	-
	087	WSW4	02	18	1	-
	024	W3	62	7	5	7
	109	SSW4	64	19	0.3	16
	082	S3	61	19	2	18
	122	S4	03	20	4	18
	107	SSE2	22	18	4	-
	054	S4	03	21	0	19
	136	SW3	01	22	0	18
	059	SW5	02	18	0	15
	164	SSE2	02	18	0	15
	198	SSW2	03	18	0	10
	183	SSW1	02	17	2	15
	180	SE2	03	16	0	13
	192	S2	01	20	-	-
	183	E1	00	21	0	-
	200	ENE1	01	17	0	15

STACJA	Ciśnienie w mm	Wiatr	Stan pogody	Temp. C°	Opady w mm	Max. lub zmiana
	155	NNW2	00	19	0	16
	144	ENE3	03	20	2	13
	208	E1	02	20	0	15
	141	SE2	02	20	0	-
	166	ENE3	01	17	0	-
	233	NE4	01	17	0	-
	169	NNE2	02	23	0	-
	193	ENE3	02	24	0	-
	115	N4	00	16	0	-
	141	cisza	01	20	-	-
	158	NNE1	00	22	0	-
	170	SW2	00	25	0	-
	-	SW2	00	25	0	-
	150	cisza	00	26	0	-
	146	N2	00	26	0	-
	133	SE2	00	24	0	19
	140	cisza	05	21	0	19
	166	cisza	00	19	0	14
	155	NW1	00	22	0	17
	150	SE1	00	23	0	15
	164	ENE2	00	28	0	19
	203	cisza	00	20	0	14
	139	E2	00	24	0	-
	143	NNW2	01	25	0	-
	-	WSW5	62	3	14	2
	-	S3	46	3	13	2
	-	NW2	46	11	0	9
	-	WSW4	49	9	0	8

UWAGI

Ciśnienie atmosferyczne zredukowane do 0° C., na ciężkość normalną i do poziomu morza.

Siła wiatru w skali Beaufort'a: 0-cisza zupełna do 9-wichura.

Stan pogody:

00 — 19 — skrócony opis wyglądu nieba i zjawiska specjalne.

20 — 29 — opady, w ciągu ostatniej godziny przed obserwacją, lecz nie w chwili obserwacji.

30 — 39 — Wichury pyłowe i śnieżne.

40 — 49 — Mgła lub gęste opady (przejrzystość mniejsza od 1000 metrów).

50 — 59 — Dżdża (drobny deszcz ze stratus lub rosząca mgła).

60 — 69 — Deszcz.

70 — 79 — Śnieg.

80 — 89 — Przelotne opady.

90 — 99 — Burza.

Zachmurzenie w skali 10-cio pólowej: 0 — bez chmur, 1 — ślady chmur, 2 — 1/10 pokrycia nieba, 3 — 2/10, 3/10, 4 — 4/10, 5/10, 5 — 7/10, 8/10, 6 — 9/10, 7 — wiele nie 10/10 pokrycia nieba, lecz z przerwami, 8 — niebo całkowicie pokryte chmurami — 10/10, 9 — niebo niewidoczne z powodu mgły, burzy pyłowej lub innych zjawisk.

Temperatura w całkowitych stopniach Celsjusza. W ostatniej rubryce podawane są najwyższe temperatury z nocy ubiegłej lub najwyższe z dnia poprzedniego.

Szczegóły w Nowym Kluczu do układania telegramów meteorologicznych, przyjętym w Kopenhadze we wrześniu 1929.

OBSERWACJE PILOTOWE

STACJA	Godz.	Wiatr	Kierunek wiatru na wysokości: 100 m	500 m	1000 m	2000 m	3000 m	4000 m
Wilno								
Warszawa	5⁰⁰	Cisza	SSW4	SW3	SW4	SW4	W6	
Lwów	6⁰⁰	-	SSW4	S5	S4	S3	S2	WNW3
Gdynia								
Poznań								
Kraków	5⁰⁰	NW4	-	WSW6	WSW8	WSW6	WSW4	S4

STACJA	Godz.	Wiatr	Kierunek wiatru na wysokości: 200 m	500 m	1000 m	1500 m	2000 m	3000 m	4000 m
Lida	4⁰⁰	SE2	S10	SSW10	SSW4	WSW6	SW5	SSW6	
Dęblin	5⁰⁰	ESE2	SSE6	W6	SW7	SW5	SW5		
Czerwony Bór	5⁰⁰	S2	S4	SW8	SW8	[illegible]			
Jabłonna	7⁰⁰	SW1	NNE2	SSE4	W4	W9	WSW8		

Państwowy Instytut Meteorologiczny w Warszawie.

Mapa pogody z dnia 3.VIII. /środa/ 1932 r. 7 g. G. M. T. Nr. 216 Rocznik XIII.

Ciśnienie w millibarach: 1 mmb. odpowiada ciśnieniu słupa rtęci 3.4 mm. na jednostkę powierzchni.

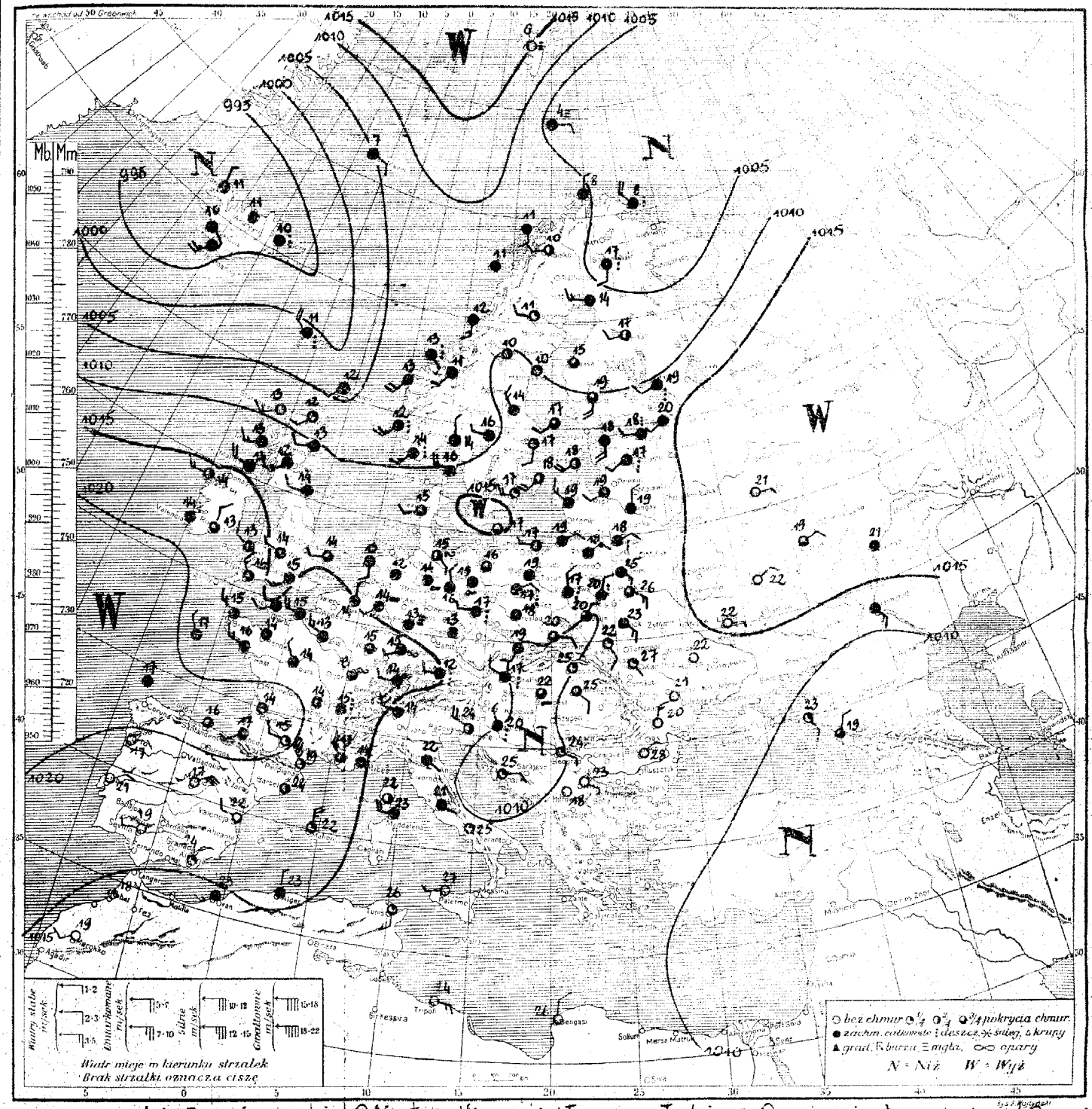

Rozkład ciśnienia: Wyż Azorski ogarnia Atlantyk, Hiszpanję i Francję południową. Drugi wyż utrzymuje się nad Rosją. Nad Włochami, Jugosławją i Polską utworzyła się płytka depresja. Głęboka depresja ze środkiem nad Islandją ogarnia Anglję, Francję półn. i Norwegję. Depresja z nad o. Lodowatego ogarnia resztę Skandynawji i Kraje Nadbałtyckie.

Obecny stan pogody w Polsce: na wschodzie - dość pogodnie, temp. 20° do 27°, pozatem - chmurno, miejscami deszcz; temp. 16° do 20°

Przewidywany przebieg pogody w dniu 4.VIII. /czwartek/. Pomorze, Wielkopolska - chmurno i mglisto, miejscami drobny deszcz, dalsze lekkie ochłodzenie. Słabe wiatry zmienne. Polska środkowa, Śląsk, Podhale, Tatry, wyż Małopolska, Wileńskie, Polesie, Podole, Wołyń i Małopolska wschodnia - przeważnie pochmurno i dżdżysto, rankiem miejscami mgła. Słabe wiatry miejscowe.

P. I. M. Nr 709.2. VII.32. 24.000. 1 200 na lepszym.

Spostrzeżenia meteorologiczne z dn. 3.VII. (środa) 1932 r. 7 godz. G. M. T. X=216°

STACJA	Ciśnienie w mm	Wiatr	Stan pogody	Temp. C°	Opady w mm	Max. lub minim.
Wilno	42.3	ENE2	61	8	18	5
Kowno	42.8	cisza	03	8	20	11
Wilkomierz	42.7	NE3	63	8	18	6
Olsztyn	42.5	ESE3	02	5	26	0
Grudziądz	41.7	S1	02	7	22	0.2
Warszawa	42.6	NNE2	25	7	20	6
Poznań	41.9	N2	62	8	17	9
Kalisz	41.0	NW2	01	4	17	0.4
Kielce	40.5	N1	02	5	20	3.1
Lwów	41.3	NE1	02	6	20	9
Tarnów	41.3	SSE2	01	1	22	0
Przemyśl	42.0	SE3	02	6	23	0
Kraków	42.6	SE1	01	1	25	0
Zakopane	40.9	ENE2	02	5	20	5
Poczałek	08.7	NNE2	02	5	20	0
Bydgoszcz	42.0	NE2	61	8	17	3l.
Toruń	42.4	cisza	02	7	19	0
Grudziądz	42.0	ENE1	02	6	18	3l.
Gdynia	42.6	cisza	02	6	19	0
Gdańsk	43.2	W1	01	4	17	0
Przebiny	40.4	cisza	03	8	18	16
Hel	40.5	S1	01	4	25	0
Tczew	01.1	WNW4	23	8	11	0
Kowalewo						
Lwówek	04.3	SW1	02	7	12	1
Sławatowice	08.6	WSW3	01	4	13	1
Biedrusko	10.0	WSW2	02	6	13	3l.
Tyszowce	11.4	W2	02	6	14	17
Hołybawa						
Kamionka	13.1	W1	02	5	14	15
Mikołajów	15.7	W3	01	4	14	3l.
Tarnopole	19.8	cisza	25	7	14	0.1
Hadżibejsze	13.4	WNW4	02	7	14	3l.
Czerwiec	15.4	WSW2	52	8	14	1
Rostow n/D.	14.7	W1	01	5	14	0.1
Jassy						
Kochelsee						
Monachium	20.9	SW1	–	6	17	0
Wiedeń	19.0	cisza	03	8	14	2
Praga	16.5	cisza	05	6	13	0
Norwegia	15.3	cisza	02	5	15	15
Paryż	17.0	W1	03	8	15	0
Londyn	18.2	WNW3	03	8	15	0.2
Paris	18.6	NW1	–	7	14	3l.
Stockholm						
Toulouse	16.1	S2	02	5	15	1
Perpignan	21.4	W2	01	3	15	0
Marsylia	18.5	NW1	01	3	19	0
Kopenhaga	13.8	NW5	02	4	19	0
Kiel	12.2	cisza	02	4	22	0
Lyon	18.1	cisza	81	7	15	0.2
Florence	–	cisza	52	8	14	3l.
Madryt	13.7	S2	03	8	13	1
Biarritz	12.9	SSW3	51	8	14	0.5
Aldersbach	14.7	N1	03	8	24	3l.
Szeged						
Bikavend	10.3	W1	03	6	16	0
Wien	13.0	WSW2	02	5	15	0
Klagenfurt	11.0	WNW2	82	8	17	3

STACJA	Ciśnienie w mm	Wiatr	Stan pogody	Temp. C°	Opady w mm	Max. lub minim.
Kijów						
Kaniów	16.2	NE2	00	0	22	0
Odessa						
Sewastopol						
Rostów n/D.						
Sarajewo	17.6	cisza	03	8	21	0
Stuttgart						
Monachium						
Wiedeń	08.4	NE2	02	5	19	0
Przemyśl	11.4	ENE3	61	5	13	0
Praga						
Moskwa	18.7	NE6	00	0	17	0
Leningrad						
Sztokholm						
Helsingfors						
Valencia	19.4	W2	00	0	22	0
Malaga	17.3	N5	02	3	22	0
Oran	16.9	NNE2	00	0	21	0
Genève						
Frankfurt						
Genua	10.2	ESE	02	6	22	0
Rzym	11.5	ESE0	03	7	21	0
Palermo	13.3	cisza	01	4	25	0
Kazań						
Taszkent	–	WSW1	00	0	27	0
Ałma-Ata	–	WSW2	00	0	–	0
Irkutsk	–					
Belgrad	08.8	ESE3	00	2	24	0
Szczecin	10.4	NW1	61	8	20	0.3
Szczecinek						
Bilica	11.5	SE1	–	0	23	0
Skopje	11.9	cisza	00	0	–	0
Sofia						
Varna						
Arkhangelsk						
Archangielsk						
Tiflis						
Tromsoe	13.5	NE1	00	0	28	0
Trondheim						
Christiania						
Sundsvall						
Uppsala	13.2	E3	00	0	24	0
Hangö	13.8	N2	00	0	26	0
Libawa	11.7	S2	01	1	26	0
Wilno	16.2	N1	03	8	23	2
Kowno						
Królewiec	12.5	NW2	01	1	27	0
Angora						
Stambuł						
Smyrna						
Sakhalin (SSW)						
Zagreb (Zbiór)						
Wiedeń (Hohe Warte)						
Przemyśl (PSL)						
Kraków (PSL)						

STACJA	Ciśnienie w mm	Wiatr	Stan pogody	Temp. C°	Opady w mm	Max. lub minim.
Wilno	42.9	SW1	03	7	20	0
Kowno	43.2	W3	01	1	17	0
Olsztyn	06.2	W2	01	4	19	9
Grudziądz	13.2	S4	02	7	18	0
Warszawa	14.2	SW4	01	4	18	0
Poznań	14.2	SW2	03	7	19	0
Kalisz	13.6	WSW5	02	5	18	0
Kielce	13.5	SW2	64	8	19	0
Lwów	09.2	WSW4	02	5	15	0
Tarnów						
Przemyśl						
Kraków	14.1	SW1	03	7	20	0
Zakopane						
Gdynia						
Gdańsk						
Hel						
Tczew						
Kowalewo						
Lwówek						
Biedrusko						
Tyszowce						
Kamionka						
Mikołajów						
Tarnopole						
Czerwiec						
Rostów n/D.						
Jassy						
Monachium						
Wiedeń						
Praga						
Norwegia						
Paryż						
Londyn						
Paris						
Stockholm						
Toulouse						
Perpignan						
Marsylia						
Kopenhaga						
Kiel						
Lyon						
Florence						
Madryt						
Biarritz						
Aldersbach						
Szeged						
Bikavend						
Wien	19.3	E1	05	0	21	0
Klagenfurt						

UWAGI

Ciśnienie atmosferyczne zredukowane do 0° C. na ciężar normalne i do poziomu morza.
Siła wiatru w skali Beaufort'a 0-cisza zupełna do 9-wichura.

Stan pogody

00—19 — skrócony opis widoku nieba i zjawiska specjalnych.
20—29 — opady w ciągu ostatniej godziny przed obserwacją, lecz nie w chwili obserwacji.
30—39 — Wichury pyłowe lub wieje śnieżne.
40—49 — Mgła lub gęstemgły (przejrzystość mniejsza 1000 metrów).
50—59 — Dżdżu (drobny deszcz) ze śniegiem lub roszacą mgłą.
60—69 — Deszcz.
70—79 — Śnieg.
80—89 — Przeróżne opady.
90—99 — Burza.

Zachmurzenie w skali 10-stopniowej: 0—bez chmur, 1—ślady chmur, 2—1/10 pokrycia nieba, 3—2/10, 4—3/10, 5—4/10, 6—5/10, 7—więcej niż 5/10 pokrycia nieba, lecz z przerwami, 8—niebo całkowicie pokryte chmurami—10, 9—niebo niewidoczne z powodu mgły, burzy pyłowej lub innych zjawisk.

Temperatura w całkowitych stopniach Celsjusza. W ostatniej rubryce podawane są najniższe temperatury z nocy ubiegłej lub najwyższe z dnia poprzedniego.

Szczegóły w Nowym Kluczu do układania telegramów meteorologicznych, przyjętym w konferencji we wrześniu 1930.

SPOSTRZEŻENIA PILOTOWE

Stacja	Godz.	Kierunek i siła wiatru na wysokości: 100 m	200 m	500 m	1000 m	1500 m	2000 m	3000 m	4000 m
Wilno									
Warszawa									
Lwów	6⁰⁰	–	SSE5	S5	SSE4	S4	S3	SSW2	
Gdynia									
Poznań									
Kraków									

Stacja	Godz.	Wiatr dolny	Kierunek wiatru na wysokości: 200 m	500 m	1000 m	1500 m	2000 m	3000 m	4000 m
Lublin	7⁰⁰	N1	–	W5	SSW5	S8	S9	S12	

Państwowy Instytut Meteorologiczny w Warszawie.

Mapa pogody z dnia 4. VIII. czwartek 1932 r. 7 g. G. M. T. Nr. 217a Rocznik XIII.

Ciśnienie w millibarach: 1 mmb. odpowiada ciśnieniu słupa rtęci 3/4 mm. na jednostkę powierzchni.

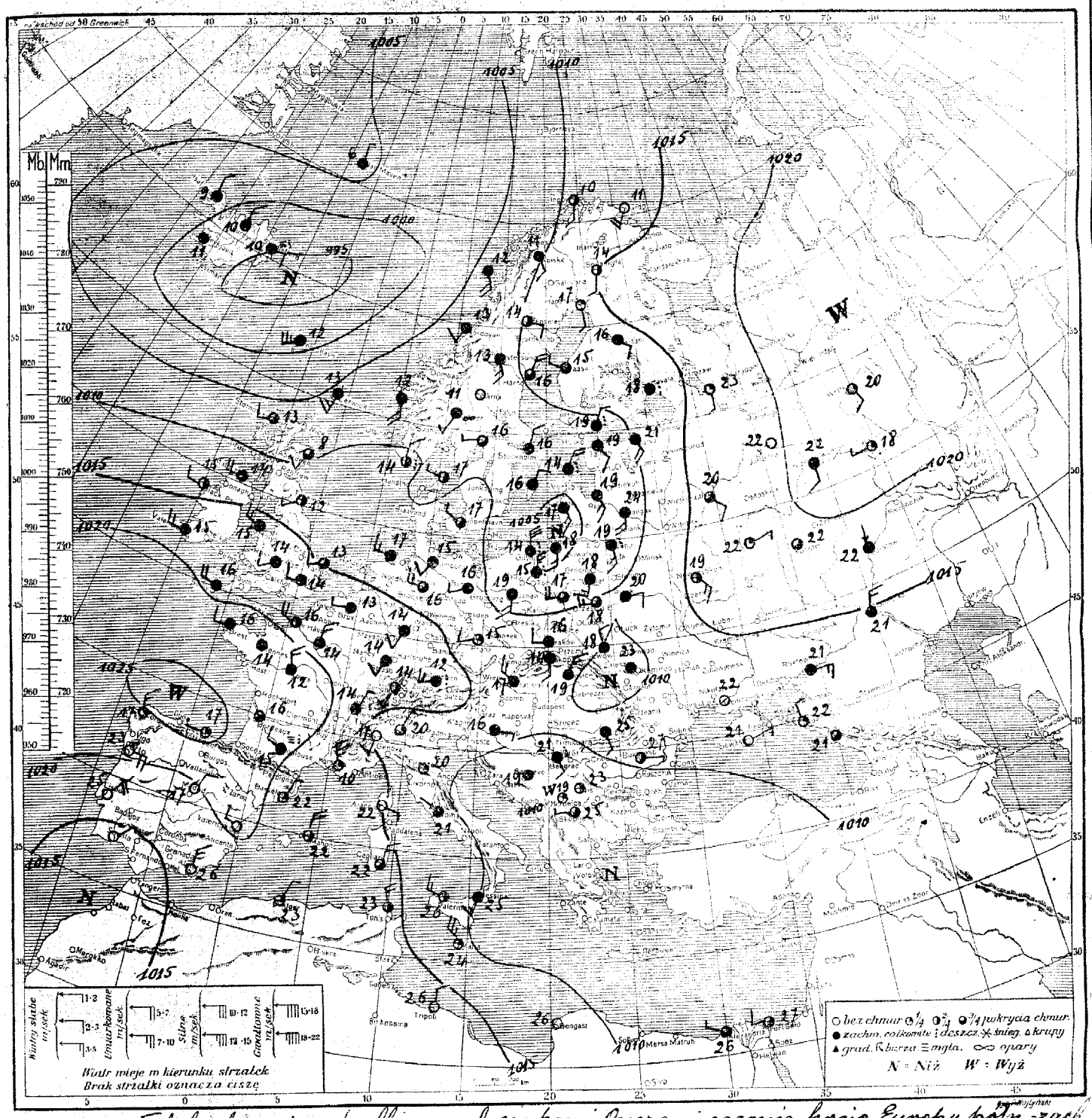

Rozkład ciśnienia: głęboka depresja ze środkiem nad wyspami Owczemi ogarnia kraje Europy półn.-zach. i sięga zatoką niskiego ciśnienia przez Skandynawję południ. do Polski. Płytkie niże nad Karpatami i Bałkanami. Wysokie ciśnienie utrzymuje się nad Rosją. Wyż Azorski sięga Francji i Hiszpanji.

Obecny stan pogody w Polsce: przeważnie pochmurno, miejscami deszcz, tempor. 14 do 18° na zach. i w środku 18 do 22° na wschod.

Przewidywany przebieg pogody w dniu 5. VIII. (piątek): Pomorze, Wielkopolska, Polska środkowa, wyż. Małopolska, Śląsk, Podhale i Tatry – przeważnie pochmurno miejscami deszcz. Tempor. bez zmian. Umiarkowane wiatry zachodnie. Wileńskie, Polesie, Wołyń, Podole, Małopolska wsch. i Pokucie – zachmurzenie zmienne przeważnie duże ze skłonnością do burz i przelotnych rzęsów pochodzenia burzowego. Lekki chłodniej. Umiarkowane, chwilami porywiste wiatry południowo-zachodnie i zachodnie.

Spostrzeżenia meteorologiczne z dn. 4. VIII. czwartek 1932 r. 7 godz. G. M. T. № 217a

Stacja	Wiatr	Stan pogody	Temp. C	Opady w mm	Max. min.
[illegible]	07.8 SSE5	25	6	20 2	18
[illegible]	10.6 WNW3	03	7	16 19	14
[illegible]	07.5 SSE2	03	8	18 29	15
[illegible]	10.5 E2	03	7	20 0.3	19
[illegible]	08.5 S3	02	6	18 22	16
[illegible]	10.2 W3	02	7	18 6	16
[illegible]	09.2 WSW4	02	5	17 ślad	15
[illegible]	10.3 W3	46	7	15 3	14
[illegible]	11.3 W2	03	8	17 0.1	15
[illegible]	10.9 W3	03	8	17 3	15
[illegible]	10.9 NW3	02	6	18 2	15
[illegible]	10.1 S2	02	7	22 ślad	18
[illegible]	09.9 SE2	03	8	20 0.5	17
[illegible]	12.7 W2	03	8	16 0	15
[illegible]	11.7 SSE1	03	8	14 0	9
[illegible]	09.4 SSE3	03	8	19 3	18
[illegible]	08.4 NE2	81	8	15 26	13
[illegible]	06.6 NW5	63	8	14 8	13
[illegible]	05.9 NW5	63	8	14 3	14
[illegible]	05.2 NW6	62	8	14 12.0	13
[illegible]	13.3 cisza	03	8	15 1	14
Przemyśl	11.3 NNW2	03	7	18 5	15
[illegible]	08.6 WSW5	03	8	12 8	—
[illegible]					
[illegible]					
Łeźnica	05.0 SSW3	02	8	13 0.	—
Narewka	06.5 WSW2	02	5	13 2	—
Nowogródek	09.7 SW2	01	4	8 0.4	—
Tykocin	13.1 WSW1	01	4	12 0	—
Białystok	15.9 WNW3	01	8	15 ślad	—
Łomża	14.7 WSW2	01	4	13 0	—
Mława	13.9 W2	01	4	15 0	—
Włocławek	17.8 WSW3	82	8	15 1	—
Malbork	12.9 W1	02	7	14 0	—
Grudziądz	17.4 WSW2	02	5	14 0	—
Kosarzewo	16.4 WSW2	02	8	14 0	—
[illegible]	19.9 WNW4	49	7	16 0.2	—
Cranwell	15.4 WSW3	01	5	14 0	—
[illegible]					
Jersey	22.9 N3	02	5	19 ślad	—
[illegible]					
[illegible]					
Nancy	17.0 cisza	03	7	14 3	13
[illegible]	19.7 WNW4	02	4	16 0	15
Brest	21.0 W2	03	8	16 0	14
Tours	20.7 NW3	05	8	12 0	11
Paris	18.7 W2	03	8	15 —	13
Strasbourg	18.1 SSW2	22	7	14 0.5	13
Toulouse	22.7 WNW4	52	8	15 1	15
Perpignan	19.9 NW2	02	4	20 0	19
Marseille	14.9 —	01	2	10 0	—
Ajaccio					
Lyon	19.9 cisza	22	8	14 9	14
Rome	21.3 —"—	03	7	14 0	12
[illegible]	14.4 NW3	02	5	16 0	—
[illegible]	15.7 WNW3	02	5	17 0	15
Bruxelles	— W1	25	8	13 0.5	12
Kjøbenhavn	17.6 WNW4	02	5	17 0	—
Skagen	09.2 WNW4	02	6	17 0	—
Stavanger	11.5 NNE1	02	5	15 0	—
Wien					
Klagenfurt					

Stacja	Wiatr	Stan pogody	Temp. C	Opady w mm	Max. min.
[illegible]	17.5 SSW4	02	5	14 2	12
[illegible]	18.8 NE1	02	8	14 3	13
[illegible]	11.4 NNE2	00	1	17 0	15
[illegible]	12.7 WNW3	02	5	17 0	—
[illegible]	11.9 SW2	05	7	15 0	13
[illegible]	10.7 NW4	01	4	17 3	14
[illegible]	12.1 WSW1	02	5	16 ślad	13
[illegible]	13.0 WNW3	03	8	15 1	11
[illegible]	11.9 W3	03	8	15 0.5	13
[illegible]	15.7 SW2	01	7	14 0.3	11
[illegible]	17.0 WSW3	66	8	12 1	11
[illegible]	13.0 W3	05	5	16 0	12
[illegible]	03.7 SSE3	02	7	18 1.	15
[illegible]	16.2 SW2	05	8	14 1	13
[illegible]	04.6 SSE3	03	8	19 2	—
[illegible]	13.6 W2	03	3	15 ślad	12
[illegible]	12.0 NW1	03	8	15 0	14
[illegible]	10.3 NNE3	03	8	19 0	17
[illegible]					
[illegible]					
[illegible]					
[illegible]	13.8 SSW4	00	0	11 0	—
[illegible]	10.6 SSE2	02	5	10 0	—
[illegible]	06.2 SSE1	02	7	12 ślad	—
[illegible]	08.7 SW2	25	8	13 0.2	—
[illegible]	08.2 SSW4	81	7	12 3	—
[illegible]	09.7 —	01	—	14 10	—
[illegible]	05.9 N1	03	8	6 0	—
[illegible]					
[illegible]	09.3 W1	04	6	6 1	—
[illegible]	09.6 SW1	05	7	11 4	8
[illegible]					
[illegible]	14.3 SE1	01	2	17 0	—
[illegible]	10.1 E2	01	1	14 0	9
[illegible]	10.0 NNE3	01	6	16 0	—
[illegible]	09.7 W1	02	5	16 0	11
[illegible]	08.7 NE2	03	6	16 0	15
[illegible]	10.6 cisza	03	8	13 0	—
[illegible]	07.5 NE2	03	8	16 0.2	18
[illegible]	08.3 N2	22	8	12 1	—
Aachen	09.9 SE1	02	7	11 0	8
[illegible]	09.3 ESE2	05	8	19 2	16
[illegible]	15.0 NNE1	67	8	14 7	13
[illegible]	07.4 SE3	03	8	19 15	16
[illegible]	06.5 NE1	22	8	16 16	—
[illegible]	08.6 NE2	64	8	19 0	16
[illegible]	14.5 —	64	8	18 3	14
[illegible]	12.6 WNW1	02	5	15 0	14
[illegible]					
[illegible]					
[illegible]					
[illegible]					
[illegible]					
[illegible]					
[illegible]					
[illegible]					
[illegible]					
[illegible]	22.4 SE2	01	1	20 0	16
[illegible]	20.2 N2	00	0	17 0	—
[illegible]					
[illegible]	15.4 ESE3	01	2	19 —	—
[illegible]					

Stacja	Ciśnienie w mm.	Wiatr	Stan pogody	Temp. C	Opady w mm	Max. min.
Kijów						
[illegible]						
Kazań	22.6 cisza		43	2	18 0	16
Odessa						
[illegible]	11.7 ENE1		00	0	21 0	—
[illegible]	13.3 E3		02	6	21 1	—
[illegible]	18.1 N0		02	4	23 0	16
[illegible]	15.0 NE3		03	8	21 0	19
[illegible]	19.9 E2		01	2	22 0	—
[illegible]	12.6 cisza		02	5	21 2	—
[illegible]	11.0 ENE2		02	6	22 0	—
[illegible]						
[illegible]						
[illegible]	19.7 NE2		00	0	17 0	14
[illegible]	23.9 N3		01	3	17 0	—
[illegible]						
[illegible]	20.9 WNW2		00	0	25 0	—
[illegible]	19.0 N4		02	4	22 0	—
[illegible]	16.0 NE2		00	0	25 0	23
[illegible]	13.1 —		00	0	23 0	—
[illegible]						
[illegible]	10.7 cisza		01	2	20 0	13
[illegible]	10.1 WNW6		03	7	21 0	18
[illegible]	13.3 S1		02	4	23 0	—
[illegible]						
[illegible]	12.3 WNW3		—	4	26 2	—
[illegible]	12.3 S3		13	8	25 —	—
[illegible]	15.4 NE6		02	5	22 0	—
[illegible]						
[illegible]	09.9 SE1		61	8	21 0.4	20
[illegible]	12.3 E1		03	8	16 14	15
[illegible]	08.4 cisza		03	8	19 0	17
[illegible]	09.4 —"—		01	4	23 0	21
[illegible]	09.5 W1		02	6	25 0	15
[illegible]						
[illegible]						
[illegible]						
[illegible]						
[illegible]	10.2 E1		00	3	27 0	18
[illegible]						
[illegible]						
[illegible]						
[illegible]						
[illegible]	15.8 N2		00	0	26 0	—
[illegible]	12.3 cisza		00	4	— 0	—
[illegible]						
[illegible]	18.3 NE1		01	2	23 0	—
[illegible]						
Malta	17.5 NW5		—	3	26 0	—
Angora						
Stambuł						
Smyrna						
Sanda (2600)						
Zugspitze (2964)						
Feldberg (1493)						
Fichtelberg (1213)						
Kreisberg (1148)						

UWAGI

Ciśnienie atmosferyczne zredukowane do 0° C i na ciężar normalny i do poziomu morza.

Siła wiatru w skali Beaufort'a: 0 — cisza zupełna do 9 — wichura.

Stan pogody:

00 — 19 — skrócony opis wg. kodu Meteorologicznego zjawisk specjalnych.

20 — 29 — opady w ciągu godziny bezpośrednio przed obserwacją lecz nie w chwili obserwacji.

30 — 39 — Wichury pyłowe lub śnieżne.

40 — 49 — Mgła lub gęsta mgła (przejrzystość mniejsza 1000 metrów).

50 — 59 — Dżdżu (drobny deszcz) ze stratus lub rosząca mgła.

60 — 69 — Deszcz.

70 — 79 — Śnieg.

80 — 89 — Przelotne opady.

90 — 99 — Burza.

Zachmurzenie w skali 10 stopniowej: 0 — bez chmur, 1 — ślady chmur, 2 — 1/10 pokrycia nieba, 3 — 2/10 3/10, 4 — 4/10 5/10, 5 — 6/10 7/10, 6 — 8/10, 7 — więcej niż 9/10 pokrycia nieba, 8 — niebo całkowicie pokryte chmurami, 9 — niebo niewidoczne z powodu mgły, burzy pyłowej lub innych zjawisk.

Temperatura w całkowitych stopniach Celsjusza. W ostatnich rubrykach podawane są najwyższe temperatury z nocy ubiegłej lub najwyższe z dnia poprzedniego.

Szczegóły w Nowym Kluczu do układania telegramów meteorologicznych przyjętym w Kopenhadze we wrześniu 1929.

SPOSTRZEŻENIA PILOTOWE

Stacja	Godz.	Wiatr dolny	200 m	500 m	1000 m	1500 m	2000 m	3000 m	4000 m
Wilno	7.00	SSE6	SSE5	SE5	SE5	SE4	—	—	—
Wetażewo	7.00	SW7	WSW6	—	—	—	—	—	—
Lwów	7.00	NW4	WNW5	W4	WSW5	SSW3	—	—	—
Gdynia									
Poznań									
Kraków	7.00	W2	—	WNW6	WNW6	W7	WSW5	—	—

Stacja	Godz.	Wiatr dolny	200 m	500 m	1000 m	1500 m	2000 m	3000 m	4000 m
Bydgoszcz	7.00	NW4	NNW5	NW6	NW6	NW6	—	—	—
Lida	7.00	SE6	S9	S14	S12	S14	—	—	—
Kielce	7.00	W4	W10	W13	SW8	SW6	S9	—	—

Państwowy Instytut Meteorologiczny w Warszawie.

Mapa pogody z dnia 5.VII. (piątek) 1932 r. 7 g. G. M. T. Nr. 218 (Rocznik XIII.)

Ciśnienie w millibarach: 1 mmb. odpowiada ciśnieniu słupa rtęci 0,4 mm. na jednostkę powierzchni.

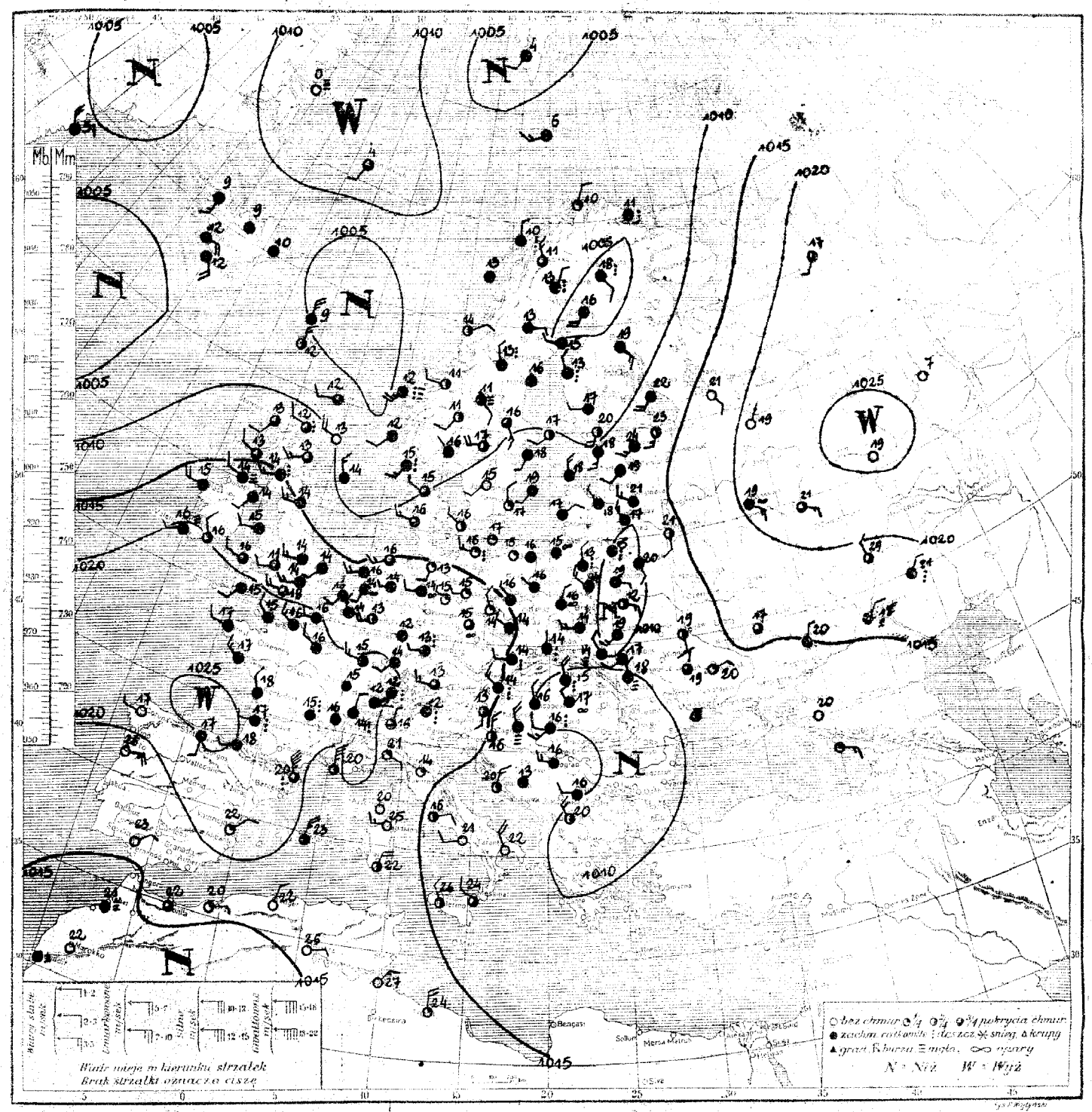

Rozkład ciśnienia: rozległy niż barometryczny ze środkami nad m. Norweskiem, półn. Finlandją, Polską wsch., Karpatami i Bałkanami potrzywa kraje Europy półn.-zach., północnej, środkowej i południ.-wsch. Wysokie ciśnienie nad Rosją. Wyż Azorski obejmuje już swym wpływem Hiszpanję, Francję, Anglję poł., kraje Alpejskie i znaczną część Niemiec.

Obecny stan pogody w Polsce: na południu i połn.-wschodzie deszcze, pozatem zachmurz. zmienne. Temper. 11 do 22°.

Przewidywany przebieg pogody w dniu 6.VII (sobota): Pomorze, Wielkopolska i Polska środkowa — po rannych lekkich mgłach lub miejscami chmurnym stanie nieba, w dzień dość pogodnie. Nieco cieplej. Słabe wiatry zmienne. Wyż. Małopolska, Śląsk, Podhale, Tatry, Małopolska wsch., Podole, Wołyń, Polesie i Wileńskie — zachmurzenie zmienne z zanikającemi deszczami. Temper. bez większych zmian. Słabe wiatry północno-zachodnie.

Spostrzeżenia meteorologiczne z dn. 5.VII./piątek 1932 r. 7 godz. G. M. T. № 218

	10.6	NE1	64	8	15	11	14		20.2	SW1	64	6	12	16	11		12.0	SE2	05	4	19	0	19												
	09.7	N2	03	8	16	15	15										14.2	NNE1	00	0	22	0	16												
	12.8	NW2	62	8	13	3	12		14.4				16				25.0	cisza	00	0	19	0	15												
	07.7	E3	02	4	22	12	17										10.1	cisza	01	2	-	0	-												
	11.8	WNW3	52	8	14	11	13		15.3	SW2	01	4	13	0	10																				
	10.1	NNW5	56	8	14	23	14		14.7	SW1	01	1	15	01	12																				
	13.0	NNE1	05	8	16	3l.	15		15.6	W1	01	2	15	0	11		13.8	NW2	01	2	29	0	17												
	13.2	NW3	02	4	15	0	14		16.3	cisza	05	6	15	0	8		15.6	NE2	51	8	18	7	18												
	12.5	N2	03	8	15	0	14		15.9	WNW1	02	6	14	0	12		21.9	SE1	01	3	23	0	18												
	11.1	WSW3	03	8	14	14	13		17.7	cisza	05	6	14	1	11																				
	10.2	NW2	51	8	14	12	13		19.6	W3	02	5	13	3l.	11		14.7	NNE2	02	5	22	0	20												
	08.2	SSW3	03	8	19	13	16		16.9	W2	05	7	14	01	8		-	-	01	3	25	0	-												
	11.1	SW2	03	8	17	16	14		12.7	cisza	05	8	15	3l.	11																				
	13.7	N0	64	8	14	3	14		18.7	WSW4	02	4	13	04	12																				
	10.9	NNE1	64	8	11	24	11										22.7	W1	00	0	17	0	-												
	14.1	WNW1	01	6	16	0	12										13.3	E5	00	0	24	0	-												
	13.7	cisza	02	5	15	0	13		13.5	W2	62	8	14	1	14		22.1	NNE2	00	1	22	0	20												
	13.0	WNW6	02	7	16	3l.	12		09.4	NNW4	22	8	15	18	14		-	N5	02	4	23	0	-												
	13.5	cisza	05	8	16	3l.	10		08.2	NW1	-	8	16	15	16																				
	13.0	cisza	01	7	16	3l.	11										15.5	ESE1	01	2	21	0	-												
	13.9	NW1	62	8	14	13	13		03.7	NW2	05	8	17	12	16																				
	10.7	NW2	62	8	15	40	13		07.5	cisza	25	8	11	3l.	-		15.3	cisza	43	3	14	05	10												
	06.0	N3	02	5	12	1	-		08.2	NE2	03	7	10	3l.	-		14.9	ENE2	02	4	16	0	11												
									08.6	cisza	02	8	13	0	-		14.3	W2	00	0	21	0	-												
									08.8	ENE2	02	4	14	0	-		12.7	NNW4	05	0	22	0	-												
	00.5	WSW2	02	5	12	3	-		07.0	SSW5	67	8	12	9	-		14.7	NW2	02	4	26	0	-												
	12.1	SSW2	02	5	13	1	-		08.6	SW2	28	6	12	6	-		23.8	WNW2	13	5	24	7	-												
	12.5	WSW3	02	5	13	0	-		03.7	SW2	52	8	4	03	-		17.9	N4	02	4	22	0	17												
	14.3	W3	01	4	14	0	-		08.0	WSW3	52	8	5	3l.	-	Zara	13.0	E2	00	0	-	0	-												
	17.9	W2	02	8	15	0	-		12.3	SW1	03	7	4	0	-		11.5	W3	03	8	16	1	14												
	16.9	SW1	02	7	14	0	-		08.7	SW2	02	4	11	0	-		14.1	NNW3	02	4	16	4	15												
	17.5	W4	51	8	15	1	-		06.9	NE1	62	8	13	0	10		13.6	cisza	03	8	13	4	12												
	21.3	WSW1	57	8	16	1	-		03.8	SW4	03	8	16	6	15		11.9	W2	03	8	16	4	14												
	15.8	W2	21	8	14	03	-		06.6	E1	03	8	13	0	11		08.1	NW3	02	4	20	0	17												
	19.3	WSW3	41	8	14	0	-		07.5	S2	02	7	16	3	8																				
	18.8	WSW2	02	5	17	0	-		09.1	W4	01	5	17	0	14																				
									11.5	SSW2	00	0	18	1	-																				
Cramwell	17.4	W3	02	7	14	-	-		11.7	SW1	00	0	15	0	12																				
	23.4	NW2	03	8	18	1	17		12.1	SW2	01	4	19	0	-																				
	24.6	WSW1	03	8	18	0	17		12.8	N2	01	1	17	0	-																				
	22.3	cisza	62	8	15	05	12	Głisko	07.4	NW3	03	7	11	0	9																				
	20.3	cisza	03	8	15	3	14		14.4	S3	03	8	13	5	16																				
	19.9	W3	03	8	15	0	12		11.1	NW3	02	7	18	3	15																				
	21.8	WNW3	03	8	16	3	16		12.7	WNW1	03	8	18	0	13		16.9	N4	01	3	24	0	-												
	22.6	W2	-	9	17	05	15		12.9	NW3	02	5	17	04	-		14.1	cisza	01	2	26	0	-												
									03.8	S4	02	5	20	1	18																				
	21.4	WNW2	03	8	16	02	15		13.4	SW4	02	5	22	0	19		19.1	N2	00	0	22	0	19												
	20.5	SSW1	03	7	14	9	11		08.2	NNW2	25	8	13	2	12																				
	25.7	NW3	62	4	20	0	18																												
	16.6	N7	01	3	20	0	18																												
	14.1	cisza	00	0	20	0	15																												
Lyon	22.1	cisza	02	7	16	0	12		23.5	SW1	04	5	17	0	13																				
									24.2	cisza	04	0	-	0	12																				
	16.6	WSW3	03	8	16	0	-		13.3	S3	01	4	23	0	19																				
	18.6	SW2	02	7	16	-	-		21.4	-	-	-	19	0	13																				
	14.0	WNW1	01	4	16	0	-																												
	10.7	SW2	01	4	16	0	-																												
	12.1	W3	01	3	16	2	-																												
	15.3	WNW3	64	8	19	2	14		20.2	ESE3	05	6	13	0	14																				

SPOSTRZEŻENIA PILOTOWE

Stacja	Godz.	Kierunek wiatru na wysokości: 200 m	500 m	1000 m	1500 m	2000 m	3000 m	4000 m
Wilno								
Warszawa								
Lwów								
Gdynia								
Poznań	5[illegible]	WNW1	WNW5	NW4	WNW8	W4	W4	
Kraków								

Stacja	Godz.	Wiatr doliny	Kierunek wiatru na wysokości: 200 m	500 m	1000 m	1500 m	2000 m	3000 m	4000 m

Państwowy Instytut Meteorologiczny w Warszawie.

Mapa pogody z dnia 6. VIII. (sobota) 1932 r. 7 g. G. M. T. Nr. 2191 Rocznik XIII.

Ciśnienie w millibarach: 1 mmb. odpowiada ciśnieniu słupa rtęci 34 mm. na jednostkę powierzchni.

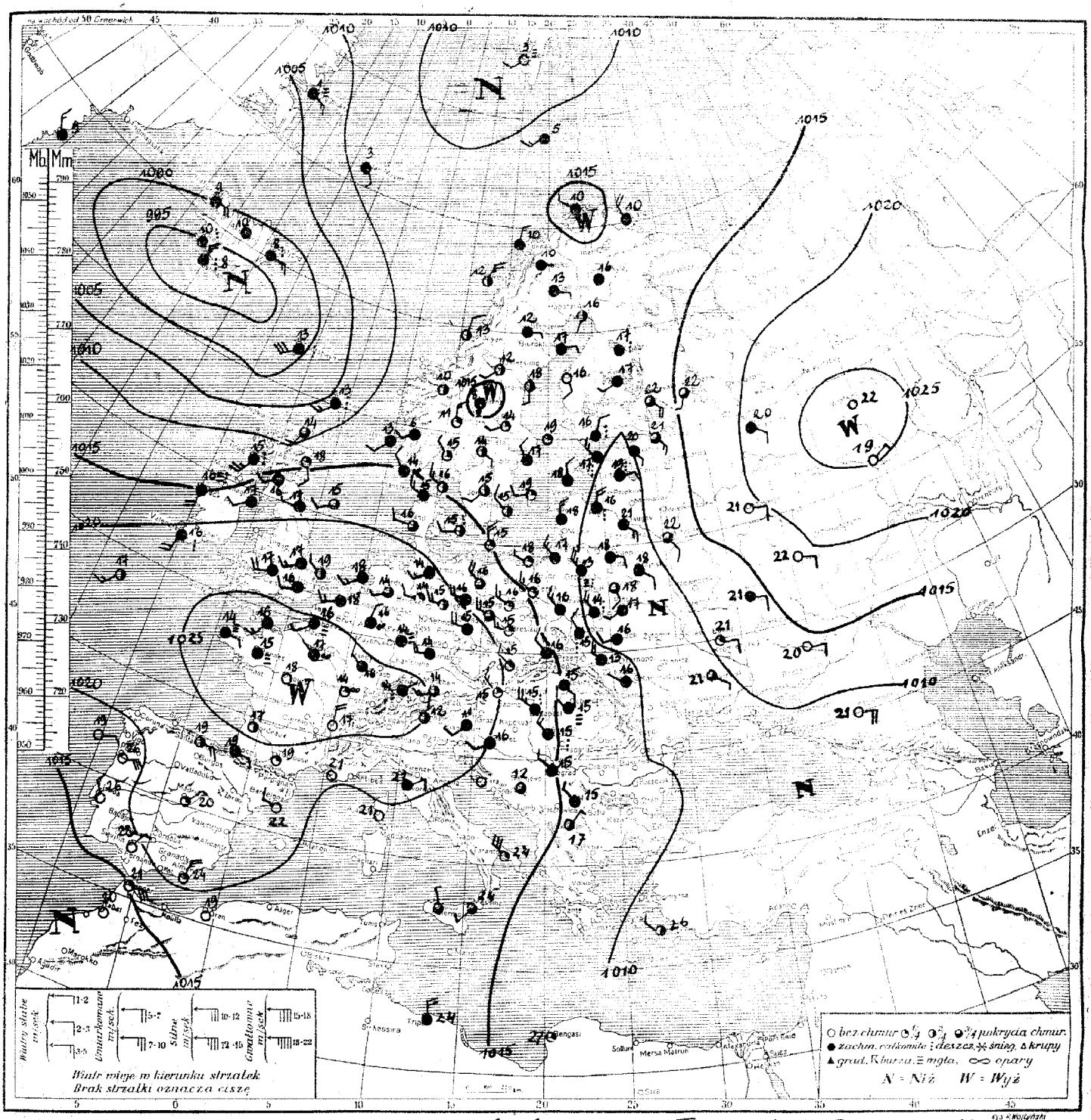

Rozkład ciśnienia: głęboka depresja ze środkiem nad Islandją ogarnia północną Anglję. Druga płytka utrzymuje się nad państwami Bałtyckiemi, Polską wschodnią, Białorusią i Ukrainą. Wysokie ciśnienie zalega znaczną część Rosji. Wyż Azorski przesuwa się zwolna ponad kontynent europejski.

Obecny stan pogody w Polsce: na Pomorzu, w Wielkopolsce, na Śląsku naogół dość pogodnie, poza tem pochmurno z deszczami.

Przewidywany przebieg pogody w dniu 7. VIII. (niedziela): Pomorze, Wielkopolska, Polska środkowa, woj. Małopolska - rankiem chmurnie, w ciągu dnia pogoda słoneczna o zachmurzeniu umiarkowanem. Nieco cieplej. Umiarkowane wiatry zachodnie. Wileńskie, Polesie, Wołyń, Podlasie, Małopolska wsch. i Pokucie - jasne zachmurzenia zmienne - przeważnie duże z rozchodzącemi opadami. Tempor. mało zmieniona. Umiarkowane wiatry z kier. zmiennych. Śląsk, Podhale, Tatry - po chmurnym lub mglistym ranku - polepszenie się stanu pogody i ocieplenie. Tempor. w dniu koło 20°.

Spostrzeżenia meteorologiczne z dn. 6 VIII. (sobota) 1932 r. 7 godz. G. M. T. № 219

[illegible]	06.6	ESE2	03	8	18	4	15																		
[illegible]	05.7	SE3	03	8	16	8	15													14.0	ESE2	01	4	21	0	18
[illegible]	09.1	NW5	67	8	13	21	12																			
[illegible]	07.8	SW4	02	8	17	-	SW4		09.0	WSW3	02	5	17	0	-											
[illegible]	08.7	WNW3	06	8	15	02	13		10.4	WSW3	02	6	14	2	12											
[illegible]	09.0	WN4	62	8	14	53	14		11.1	NW4	02	5	15	0	13											
[illegible]	12.8	NW3	03	8	16	0	14		13.9	WNW2	02	7	16	01	14											
[illegible]	13.9	NW3	01	3	14	0	12		20.2	WNW3	02	5	15	32	10											
[illegible]	14.5	NW4	03	8	15	01	14		16.4	WNW3	01	3	15	0	12		-	NNE1	01	2	21	0	16			
[illegible]	14.4	NNW3	62	8	15	10	13		23.3	ESE2	54	8	14	3	13											
[illegible]	14.0	NW4	03	8	13	16	12		24.9	WSW3	02	5	14	32	9											
[illegible]	07.4	WSW3	03	8	16	8	15		22.3	W2	01	3	14	1	10		12.7	NE0	00	0	26	0	-			
[illegible]	10.2	W4	03	3	14	10	12		12.0	NW3	02	8	17	32	13											
[illegible]	16.6	NW2	03	7	16	1	14		23.8	NNE2	03	8	16	6	15		22.1	NE1	01	3	20	0	-			
[illegible]	14.6	WSW3	00	8	14	4	14		14.9	W4	03	4	17	0	-											
[illegible]	17.9	WNW3	01	3	16	0	11																			
[illegible]	15.1	NW3	01	3	13	0	11		18.3	NW2	01	3	15	0	11											
[illegible]	15.0	WNW3	01	3	11	32	12		13.8	SSE2	04	8	15	32	14											
[illegible]	14.6	NW2	02	6	16	1	12		15.4	NW3	62	8	15	1	15		17.4	NW2	00	0	23	0	-			
[illegible]	10.2	WNW3	01	3	12	0	-																			
[illegible]	18.6	NW2	02	7	15	32	12		15.5	NW2	31	8	15	11	14											
[illegible]	12.0	NNW2	62	6	15	03	13		15.0	WN4	32	8	10	3	-											
[illegible]	9.9	SW2	06	8	13	18	-		13.4	W2	03	7	10	2	-											
[illegible]	13.2	E3	62	8	9	-	-		12.2	N3	01	4	12	0	-											
[illegible]	9.1	ESE3	21	5	10	4	-		12.9	NNE2	03	4	13	0	-		17.0	-	00	-	23	0	-			
[illegible]	06.9	SSW3	64	8	19	10	-		10.0	SE	03	8	12	2	-		18.1	NNW1	03	5	-	0	-			
[illegible]									14.4	SW2	03	3	13	0	-		17.1	-	02	5	24	0	-			
[illegible]	12.4	SSE2	01	3	19	02	-		05.7	SW3	02	8	3	06	-											
[illegible]	17.9	W4	02	6	-	01	-		12.5	SW3	03	3	5	0	-											
[illegible]									12.0	SW4	03	6	3	10	-		15.4	WNW2	03	8	15	3	14			
[illegible]									12.6	N3	01	1	11	3	-		20.3	SW2	02	7	16	1	13			
[illegible]	15.0	W4	31	7	11	02	-		13.5	E1	03	8	13	32	-		16.5	ESW3	03	5	12	1	13			
[illegible]	24.1	W4	01	8	16	04	-		13.6	SSW4	02	4	16	0	14		14.6	NW4	03	8	15	0	13			
[illegible]									12.4	E1	03	3	12	04	11		14.3	NE1	02	4	17	0	14			
[illegible]	24.0	W2	02	8	17	32	16		10.3	S1	01	4	18	01	8											
[illegible]	22.9	WSW3	02	6	18	0	15		12.4	WSW	01	4	11	0	12											
[illegible]									12.0	NNW3	02	3	17	0	15											
Cromwell	21.7	SW3	02	4	15	0	-		15.6	SSW2	01	4	15	01	12											
[illegible]	20.3	ESE3	03	0	18	0	14		11.0	W2	01	2	19	0	-											
[illegible]	23.7	E2	03	6	19	0	18		13.3	NW2	01	4	15	0	-											
[illegible]								Obiśrc.	12.0	E0	03	3	10	02	9											
[illegible]	25.4	ESE3	05	3	-	0	11		14.9	WNW3	02	8	17	3	16											
[illegible]	25.0	WNW2	03	7	15	0	14		14.2	N3	03	3	16	0	15											
[illegible]	26.5	ESE3	57	9	15	02	16		09.3	N4	04	3	15	10	14		18.6	N4	03	8	24	0	-			
[illegible]	25.5	E1	46	9	14	0	-		12.4	ESE4	03	8	11	01	-		14.7	ESE3	01	3	27	0	-			
[illegible]	25.9	ESE3	00	0	18	0	14		12.9	WSW2	04	3	16	6	15											
[illegible]	26.2	NW4	05	8	17	0	16		14.0	SE4	02	0	22	2	17											
[illegible]	25.1	SSW2	05	7	16	1	-		14.6	SSE2	00	0	16	0	11											
[illegible]	24.7	ESE3	01	4	15	0	16																			
[illegible]	28.3	NW5	01	5	23	0	20																			
[illegible]	20.5	ESE2	00	0	11	0	-																			
[illegible]	19.5	ESE4	00	0	21	0	16																			
Reims	06.9	ESE3	48	9	15	-	15																			
Lyon	25.9	N4	01	-	17	0	12		24.7	NE2	05	9	20	0	17											
[illegible]	28.5	SW3	03	8	16	0	-		15.3	SE3	02	0	21	0	19											
[illegible]	23.0	WSW3	05	7	18	0	-		17.5	ESE2	05	8	20	0	16											
[illegible]									28.4	ESE3	00	0	22	0	17											
[illegible]	17.0	W2	25	4	15	2	-		23.1	NNE4	02	3	17	2	16											
[illegible]	18.6	WNW3	01	4	15	0	-																			
[illegible]	16.7	W2	02	5	16	-	-																			
Wien	22.4	WNW3	01	5	15	2	14		19.1	E2	03	2	21	0	14											
[illegible]									22.6	W2	04	5	19	0	17											

UWAGI

Ciśnienie atmosferyczne zredukowane do 0° C., na ciężkość normalną i do poziomu morza.
Siła wiatru w skali Beaufort'a 0-cisza zupełna do 9-wiche[illegible]

Kod pogody:
00—19 — skrócony opis wyg[illegible] (bez zjawisk specjalnych)
20—29 — opady w ciągu ost[illegible] godziny przed obserwacją, nie w chwili obserwacji.
30—39 — Burze pyłowe i [illegible]
40—49 — Mgła lub gęste opady (widzialność mniejsza [illegible] metrów).
50—59 — Drobny deszcz [illegible] lub rosnąca mgła.
60—69 — Deszcz.
70—79 — Śnieg.
80—89 — Przelotne opady.
90—99 — [illegible]

[illegible] w skali 10 st[illegible] 0—[illegible] chmur, [illegible] — stado chmur, 4—[illegible] pokrycie, [illegible] 6—[illegible], 7—więcej [illegible] pokrycia nieba, [illegible] z przerwami, 9—niebo całkowicie pokryte chmurami—[illegible] niebo niewidoczne z powodu mgły, burzy pyłowej lub innych zjawisk.

Temperatura w całkowitych stopniach Celsjusza. W ostatniej rubryce podawane są najniższe temperatury z nocy ubiegłej i najwyższe z dnia poprzedniego.

Szczegóły w Nowym Kluczu do [illegible] telegramów meteo[illegible] przyjętym w Ro[illegible] Wrześniu 1929.

SPOSTRZEŻENIA PILOTOWE

| | | | | | | | | | | | | | | | | | | |

Państwowy Instytut Meteorologiczny w Warszawie.

Mapa pogody z dnia 7.VIII. niedziela 1932 r. 7 g. G. M. T. Nr. 220 Rocznik XIII.

Ciśnienie w millibarach: 1 mmb. odpowiada ciśnieniu słupa rtęci 3·4 mm. na jednostkę powierzchni.

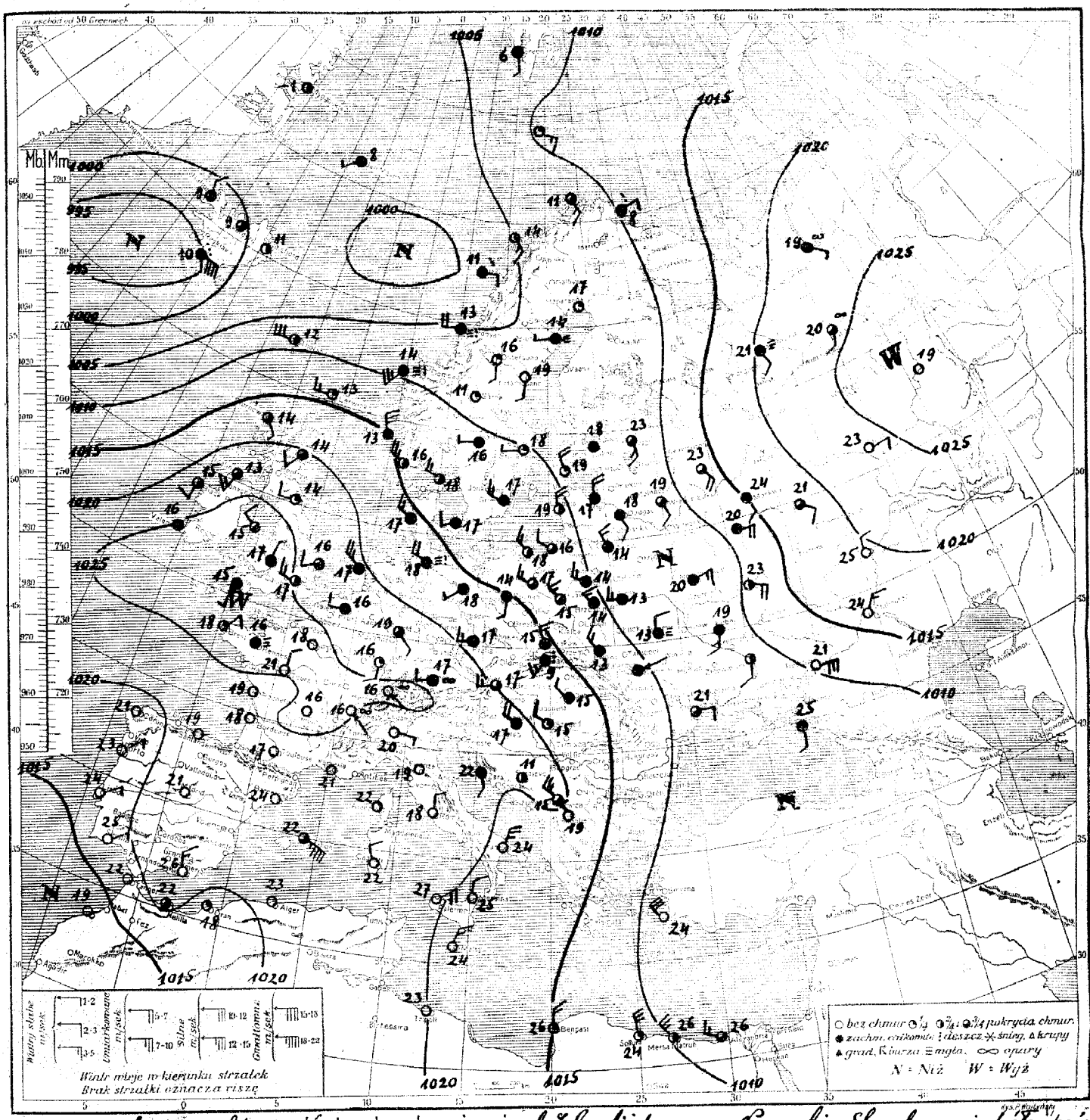

Rozkład ciśnienia: obszar niskiego ciśnienia ciągnie się od Islandji przez m. Norweskie, Skandynawję połn., państwa Bałtyckie i łączy się przez Rosję zach. i Ukrainę z niżem, zalegającym Azję Mniejszą. Dość silne wyżu barometryczne pokrywają: jeden kraje Europy połudn.-zach. i środkowej, drugi zaś - wschodnią połowę Rosji.

Obecny stan pogody w Polsce: zmiennie; w Wileńskiem, oraz na Śląsku, w górach i w Kaliskiem miejscami deszcz. Temp. ok. 15°

Przewidywany przebieg pogody w dniu 8.VIII. (poniedz.): Pomorze, Wielkopolska, Polska środkowa, wyż. Małopolska, Śląsk, Podhale, Tatry i Małopolska wsch. wraz z Pokuciem - rano naogół chmurno, miejscami opady. Cieplej. W ciągu dnia przejaśnienia. Słabe lub umiarkowane wiatry zachodnie i półn.-zach. Wileńskie, Polesie, Wołyń i Podole - zachmurzenie zmienne, gdzieniegdzie jeszcze przelotne opady. Temperatura bez większych zmian. Słabe lub umiarkowane wiatry północno-zachodnie.

Spostrzeżenia meteorologiczne z dn. 7. VIII. niedziela 1932 r. 7 godz. G. M. T. № 2206

Wilno	07.1	NNW3	03	8	14	7	13	25.2	SE0	05	0	13	ślad	12		09.7	—	02	7	20	13	—	
Łódź	06.6	NNW3	21	8	14	4	12	25.8	SE0	05	0	16	0	12		11.1	ESE4	01	2	23	0	18	
Poznań	10.0	NW2	03	8	15	2	12	21.1	N2	00	0	15	0	13		23.8	E2	00	0	23	0	19	
Kołobrzeg	08.5	W3	03	8	13	2	12	18.1	NW3	02	6	17	0	—									
Bydgoszcz	10.7	WNW3	03	8	14	2	12	15.9	WNW4	51	8	18	0.3	16									
Brzeżany	11.4	NW3	03	8	14	1	12	14.4	WSW3	03	8	17	2	14		10.6	E6	00	0	21	0	—	
Warszawa	13.2	NW3	02	5	15	0.3	11	15.2	SW4	25	8	18	2	16		19.3	N2	00	0	25	0	18	
Kalisz	15.1	NW2	02	8	14	1	14	17.0	W2	22	7	18	1	14		16.0	NE3	00	0	24	0	20	
Kielce	14.9	NW2	03	6	15	1	11	16.7	cisza	21	8	14	8	13		11.7	E3	00	0	21	0	17	
Lublin	13.0	W4	01	7	14	2	12	22.3	SSE3	02	5	19	0	17									
Lwów	13.3	NW3	02	6	13	5	11	24.6	WSW2	03	7	17	0.1	14		15.0	ENE3	00	0	23	0	17	
Łuck	10.9	NW2	03	8	14	2	12	17.7	W4	02	7	18	0	17									
Tarnopol	12.7	WSW3	03	8	13	2	11	11.4	WNW2	02	5	16	2	13									
Kołomyja	17.0	NNW3	02	6	15	0.1	12	23.0	W4	03	8	17	0	17		22.9	SW4	00	0	22	0	18	
Zakopane	18.6	SW3	55	8	9	15	9									18.1	cisza	00	0	21	0	—	
Poznań	15.3	S1	03	8	14	3	12	13.7	W3	81	8	17	0.4	14		16.1	E6	00	0	23	0	—	
Bydgoszcz	14.6	NW1	03	8	15	0	12	17.5	NW1	03	8	14	0	12									
Toruń	14.0	WNW1	02	5	17	ślad	10	16.7	NNW2	25	6	15	0.2	13		22.3	ESE3	02	5	22	0	—	
Grudziądz	13.7	W2	02	4	16	0.4	10	18.4	NW3	02	6	16	0	15		18.5	ENE1	00	0	24	0	22	
Olsztyn	12.2	NW3	01	4	13	2	13																
Gdańsk	18.7	NW1	62	8	13	3	12	16.1	NW1	64	8	15	1	14									
Przemyśl	14.2	W2	02	7	15	0.4	12	10.7	ENE2	66	8	8	7	—		22.9	cisza	00	0	19	0	11	
Chojnice	09.2	W6	02	6	12	1	—	07.3	SSE3	02	5	11	3	—		23.5	N2	00	0	18	0	12	
Gwiedlino								03.6	E2	81	8	11	ślad	—		21.8	NE2	00	0	22	0	17	
Rozyszcze								06.6	W4	54	8	13	1	—		19.9	N5	00	0	22	0	—	
																20.3	ENE4	00	0	27	0	26	
Lerwick	14.8	W3	01	3	13	ślad	—									19.8	N2	01	1	25	0	—	
Stornoway	18.4	SE1	02	5	14	—"—	—	15.6	NNW5	03	7	13	1	—		24.1	NNW2	00	0	20	0	16	
Aberdeen	20.3	SW2	02	5	14	—"—	—	06.2	S1	02	7	6	0	—	Zara	22.5	SSE2	03	8	22	0	—	
Tynemouth	23.0	W2	01	3	14	0	—	—	ESE3	01	3	—	19	—									
Holyhead	25.0	NW2	01	5	15	0	—	02.8	WSW4	04	6	8	0	—									
Falmouth	23.1	WSW2	02	5	16	0	—	11.0	SSW3	01	1	14	0	—		20.3	cisza	01	4	11	1	10	
Blackdown	23.3	S2	01	4	15	0	—									19.9	W4	03	8	14	2	14	
Valencia	25.2	cisza	02	8	16	0	—	09.0	cisza	01	3	17	0.3	12		18.2	NW1	02	0	19	0	16	
Malinowa	23.4	SSW3	02	5	13	0	—																
Czaydor	24.6	WNW3	01	4	17	ślad	—	08.6	S1	00	0	19	0	—									
Rosendaal	25.0	NNE1	02	8	17	0	—	11.9	W1	03	8	16	0	12									
Uccle								11.0	W1	01	2	18	0	14									
Granville	25.0	NW3	01	2	14	0	—	11.7	S1	58	8	14	3	12									
Rochefort	—	cisza	00	0	19	0	17																
Tarnos	21.1	—"—	01	3	21	0	18	12.6	WNW3	02	6	17	0	—									
Lisbonne	26.5	—"—	00	0	16	0	11																
Cilpa	25.7	—"—	00	0	18	0	12	07.5	cisza	03	8	18	2	17									
Nancy	24.7	—	41	—	15	0	12	08.3	NNW4	01	3	19	0	16									
Le Havre								07.9	N4	21	8	17	2	16		20.5	cisza	01	1	23	0	—	
Brest	25.3	NE2	01	2	18	0	12	10.1	NNW4	02	5	18	0	—		15.9	N3	01	—	26	0	—	
Tours	25.0	NNE2	00	0	21	0	15																
Paris	25.7	cisza	01	1	18	0	14									20.5	cisza	01	1	23	0	19	
Strasbourg	24.9	S2	01	3	16	0	13																
Besançon	23.0	cisza	00	0	17	0	14									19.7	NNE3	00	0	24	0	—	
Perpignan	22.6	—"—	00	0	23	0	16																
Marseille	22.3	—"—	00	0	21	0	18																
Biarritz	22.1	—"—	00	0	22	0	16																
Lyon	25.3	—"—	00	0	18	0	13	21.6	SE	05	9	19	0	18									
Clermont	25.9	—"—	46	9	16	0	14	—	cisza	04	0	19	0	13									
Hyères	20.7	NW5	02	7	17	0	—																
Wiesbaden								18.9	E2	05	5	21	0	14									
Brussel	23.8	W2	03	8	16	0	14																
Kjøbenhavn	14.0	WSW2	03	8	17	1	—	25.0	NW2	02	3	14	0	11									
Skagen	11.8	WNW3	01	4	18	0	—	09.3	SE2	02	5	19	1	18									
Bornholm	15.2	NW3	02	6	17	0	—	06.4	ENE3	02	6	20	5	16									
Visby	19.9	W3	02	5	17	10	16	15.9	SSE2	05	6	24	0	18									
Kopenhagen																							

UWAGI

Ciśnienie atmosferyczne zredukowane do 0° C., na ciężkość normalną i do poziomu morza.
Siła wiatru w skali Beaufort'a: 0-cisza zupełna do 9-wicher.

Stan pogody:
00—19 — skrócony opis wyglądu nieba i zjawiska specjalne.
20—29 — opady w ciągu ostatniej godziny przed obserwacją, lecz nie w chwili obserwacji.
30—39 — Burze piaskowe lub śnieżne.
40—49 — Mgła lub gęste opady (przejrzystość mniejsza od 1000 metrów).
50—59 — Drobna zlodzony deszcz lub siąpiąca mgła.
60—69 — Deszcz.
70—79 — Śnieg.
80—89 — Przelotne opady.
90—99 — Burze.

Zachmurzenie w skali 10 stopniowej: 0—bez chmur, 1—ślady chmur, 2—1/10 pokrycia nieba, 3—2/10, 4—3/10, 5—4/10, 6—5/10, 7—więcej niż 5/10 pokrycia nieba, lecz z przerwami, 8—niebo całkowicie pokryte chmurami, 9—niebo niewidoczne z powodu mgły, burzy pyłowej lub innych zjawisk.

Temperatura w całkowitych stopniach Celsjusza. W ostatniej rubryce podawane są najniższe temperatury z nocy, ubiegłej lub najwyższe z dnia poprzedniego.

Szczegóły w Nowym Kluczu do odszyfrowania telegramów meteorologicznych, przyjętym w Kopenhadze we wrześniu 1929.

OBSERWACJE NARODOWE

Wilno																													
Warszawa																													
Lwów																													
Gdynia																													
Poznań																													
Kraków																													

KIERUNEK WIATRU NA WYSOKOŚCI

	Wiatr dolny	400 m	500 m	1000 m	1500 m	2000 m	3000 m	4000 m
Pusk	4.00 —	WNW8	NW7	NW7	NNW8	NNW6	—	—

Państwowy Instytut Meteorologiczny w Warszawie.

Mapa pogody z dnia 8.VII./poniedziałek/ 1932 r. 7 g. G. M. T. Nr. 221 Rocznik XIII.

Ciśnienie w millibarach: 1 mmb. odpowiada ciśnieniu słupa rtęci 3.4 mm. na jednostkę powierzchni.

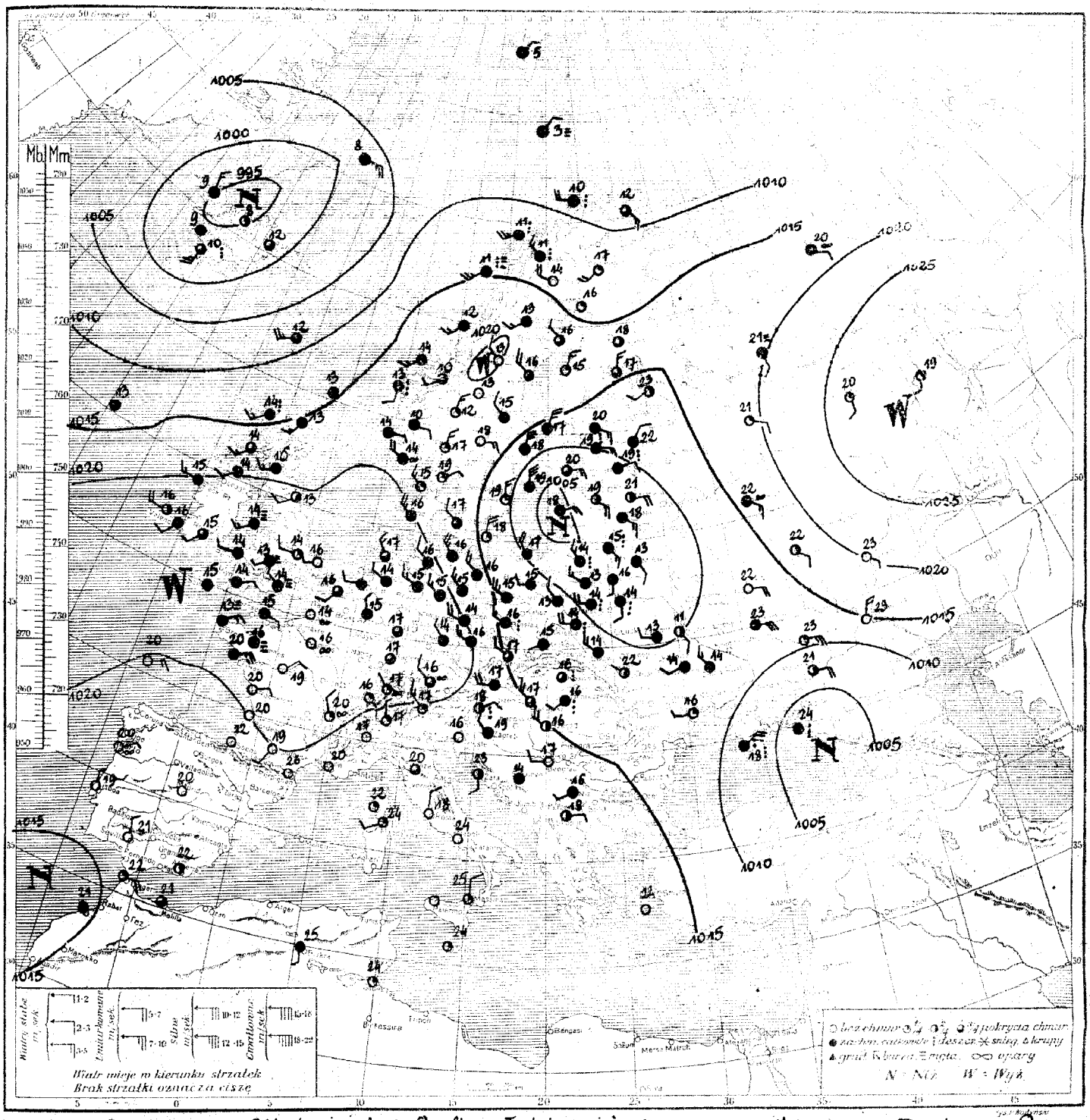

Rozkład ciśnienia: Obszar wyżowy Atlantycki zalega Anglię południową i środkową wraz z Irlandią oraz Francję, morze Północne i Niemcy zachodnie. Drugi wyż utrzymuje się nad Rosją wschodnią. Głęboka depresja nad Islandią poczyna się zwolna wypełniać. Obszar niżowy ze środkiem nad Łotwą ogarnia Bałtyk, Polskę i Rosję zachodnią.

Obecny stan pogody w Polsce: rankiem chmurno, miejscami deszcze (w Białostockiem i w Wileńskiem). Temperatura od 13° do 15°.

Przewidywany przebieg pogody w dniu 9.VIII./wtorek/. Pomorze, Wielkopolska, Polska środkowa i wyżyna Małopolska: zachmurzenie zmienne przeważnie jeszcze duże. Gdzieniegdzie drobne deszcze. Temp. w ciągu dnia od 18° do 20°. Umiarkowane wiatry zachodnie, chwilami o charakterze porywistym. Wileńskie, Polesie, Wołyń, Podole i Małopolska wschodnia: pogoda zmienna o zachmurzeniu dużem i przelotnych opadach. Temp. do 18°. Umiarkowane wiatry zachodnie. Śląsk, Podhale i Tatry: rankiem chmurno i mglisto, miejscami deszczem, w ciągu dnia rozpogodzenia. Temp. około 18° (na Śląsku), a 15° (w górach). Słabe wiatry zachodnie.

Spostrzeżenia meteorologiczne z dnia 8.VII. (poniedziałek) 192 7 godz. G. M. D(º 221 º

| | | |

Państwowy Instytut Meteorologiczny w Warszawie.

Mapa pogody z dnia 9.VIII./wtorek/ 1932 r. 7 g. G. M. T. Nr. 222a Rocznik XIII.

Ciśnienie w millibarach; 1 mmb. odpowiada ciśnieniu słupa rtęci 3·4 mm. na jednostkę powierzchni.

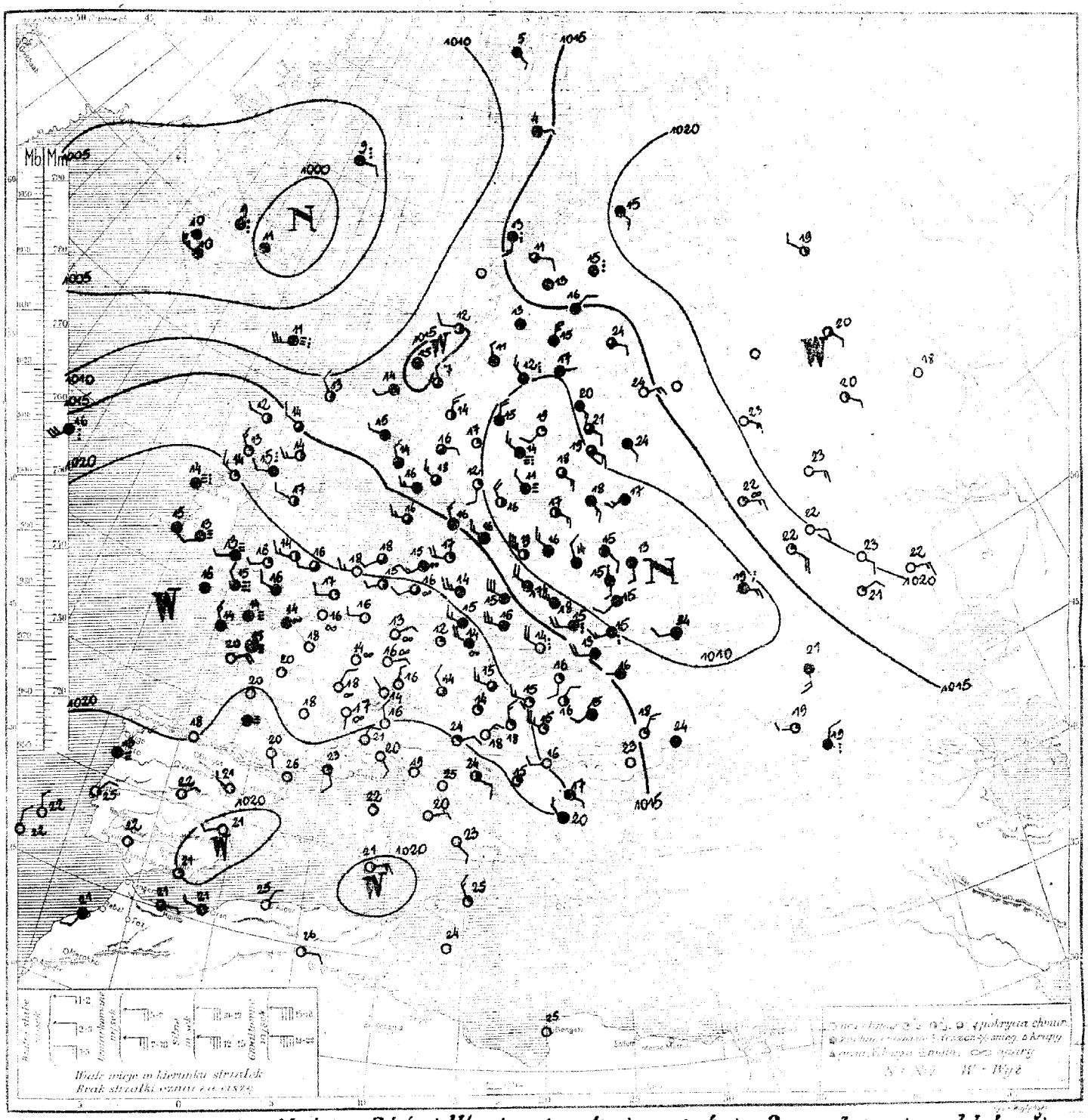

Rozkład ciśnienia: depresja nad Bałtykiem, Polską i Ukrainą powoli się wypełnia. Druga depresja nad Islandją również powoli zanika. Wyż Atlantycki ogarnia kraje Europy zachodniej i środkowej i posuwa się ku wschodowi. Drugi obszar wyżowy utrzymuje się nad Rosją wschodnią i północną.

Obecny stan pogody w Polsce: zachmurzenie zmienne, miejscami przelotne deszcze, temper. od 15 do 17°. Umiarkowane, lecz porywiste wiatry zachodnie.

Przewidywany przebieg pogody w dniu 10.VIII./środa/: Pomorze, Wielkopolska, Polska środkowa – zachmurzenie zmienne – malejące. Lekki wzrost temperatury. Umiarkowane wiatry zachodnie. Wileńskie, Polesie, Wołyń, Podole i Małopolska wschodnia – zachmurzenie zmienne, jeszcze przeważnie duże i zanikające deszcze. Temper. mało zmieniona. Słabnące wiatry zachodnie. Śląsk, Podhale, Tatry i wyż. Małopolska – rankiem jeszcze zachmurzenie duże z możliwością deszczów, w ciągu dnia zachmurzenie zwolna malejące. Lekki wzrost temper. Słabnące wiatry zachodnie.

Spostrzeżenia meteorologiczne z dn. 9.VIII./wtorek/ 1932 r. 7 godz. G. M. T. №222a

	07.0	SE2	02	8	15	0	12		22.4	NW0	05	0	14	0	12		09.2	W2	03	7	24	0	13	
									21.9	S0	05	0	17	0	14		09.0	ESE3	62	8	19	sl.	18	
	07.9	NNW2	03	8	14	7	12		19.1	N1	00	0	16	0	13									
	08.5	SW2	03	8	15	sl.	12		18.7	SW1	02	5	13	0	-									
	07.9	W3	03	6	16	5	13		16.7	SW3	05	8	15	0	13		13.1	SSW3	01	6	21	0	-	
	09.1	W4	03	8	17	2	13		17.0	WNW3	02	7	16	0	13		20.7	SE1	00	0	23	0	14	
	11.9	NW3	03	8	15	1	14		19.4	WNW3	02	6	14	0	12									
									20.8	WNW3	02	7	15	0	14									
	14.9	NW2	03	8	14	04	13		18.0	WNW5	14	6	16	0	13		23.7	N2	03	9	20	0	-	
	11.8	W4	61	8	15	5	12		23.4	NE1	05	0	13	0	9		14.1	NE2	64	8	19	8	-	
	13.1	W4	03	8	13	2	12		23.4	WSW1	05	0	15	0	11		14.9	E3	01	4	23	0	17	
	10.7	WSW3	22	8	15	02	11		21.6	WSW2	05	0	16	0	10		11.9	cisza	00	0	30	0	-	
	13.5	SSW2	03	8	14	3	11		07.3	WNW3	58	8	16	5	14									
	16.7	WNW4	61	8	14	1	13		22.1	W1	05	0	16	0	13		18.7	NE1	00	0	22	0	21	
	18.3	WSW2	03	8	12	1	10		06.6	SW1	01	8	18	04	16		13.7	E4	00	0	23	0	-	
	16.3	WNW6	03	8	15	0	12		21.6	WNW4	05	8	14	0	13									
	13.3	WNW4	03	8	17	0	15		19.1	WNW1	05	5	15	0	11		20.1	WSW1	00	0	21	0	20	
	12.2	WNW4	03	8	18	06	15		16.7	SSW2	04	3	16	0	11									
	11.5	W3	02	6	19	3	15		18.5	NW3	01	1	15	0	13		15.7	NNE2	00	0	25	0	24	
	08.8	WNW4	01	4	18	1	15										19.9	SE1	00	0	20	0	-	
	19.4	SSW2	03	8	14	02	13		16.9	NE2	02	4	16	0	14									
	14.2	W2	61	8	15	1	13		20.7	SSE2	01	3	15	0	-		18.6	cisza	00	0	19	0	13	
	09.0	WSW3	51	8	11	02	-										19.0	ENE1	00	0	20	0	16	
																	18.7	SE1	00	0	23	0	-	
									14.8	W2	02	4	12	4	-		17.9	N1	00	0	26	0	-	
	12.8	NW2	01	4	13	6	-		14.7	SW1	03	8	14	05	-		20.5	NE1	00	0	27	0	-	
	16.2	W1	01	4	12	4	-		13.7	W1	05	7	15	0	-		18.5	NNW3	01	1	25	0	-	
	15.3	SSW2	01	4	14	1	-		14.4	SSE2	02	6	5	-	-		20.2	ENE3	00	0	21	0	-	
	18.1	W1	01	4	17	0	-		14.3	N1	-	9	4	01	-	zara	18.9	SE2	01	4	24	0	-	
									04.3	E2	62	8	9	06	-		19.5	W1	00	0	16	0	15	
	20.7	WNW1	02	5	16	0	-		12.6	NNE3	01	4	14	0	-		21.0	NE3	00	0	18	0	17	
	20.7	cisza	53	8	14	1	-		16.4	cisza	03	8	13	0	8		21.6	cisza	01	2	15	0	11	
	24.0	cisza	02	8	15	sl.	-		14.6	NE2	02	6	16	3	14		18.9	SE1	03	7	17	1	15	
	20.3	WNW3	01	3	14	1	-		14.4	cisza	03	8	13	0	8		16.5	NW1	02	6	20	0	13	
	22.6	W2	02	7	16	sl.	-		10.1	NW3	66	8	12	19	-									
	22.1	WSW1	01	5	16	0	-		11.0	cisza	01	3	17	0	12									
	23.8	cisza	02	8	16	02	-		07.9	NW3	53	8	14	23	13									
Cramwell	21.4	W3	01	4	14	0	-		11.7	S2	01	3	12	0	10									
	19.9	cisza	00	0	20	0	18		07.7	NW1	57	9	11	33	10									
	19.4	SSW0	00	0	20	0	-		09.9	NW4	01	4	16	0	-		15.9	cisza	00	0	23	0	15	
	21.7	cisza	00	0	18	0	11	Głisko	16.7	E2	05	5	11	0	6									
	21.1	NNE2	05	0	18	0	13		10.4	SE3	02	5	19	3	14									
	22.6	cisza	05	0	14	0	10		06.9	SE3	02	5	18	8	15		14.5	cisza	03	8	24	0	17	
	23.5	cisza	05	8	14	0	13		08.2	SSE3	02	6	18	0	15		19.0	WSW2	00	0	22	0	-	
	23.4	NW3	46	9	14	0	12		07.1	SE4	03	8	24	3	-		17.3	cisza	00	0	25	0	21	
	20.9	cisza	00	0	20	0	16		10.6	SE2	02	5	21	0	19									
	22.6	cisza	00	0	18	0	12		14.6	E3	00	0	24	0	18		17.5	NNE1	00	0	25	0	21	
	23.4	NNE2	00	0	15	0	11		10.0	E0	02	8	17	30	12									
	19.4	SSE0	00	0	20	0	-										18.0	cisza	00	0	24	0	18	
	17.9	cisza	00	0	26	0	19																	
	18.1	SE2	01	2	23	0	15																	
	18.5	cisza	00	0	22	0	16																	
Lyon	21.4	NNE1	00	0	18	0	13		21.9	NNW2	05	4	19	0	16									
									25.2	cisza	04	0	18	0	15									
	19.5	W3	00	0	18	0	-																	
	20.9	WSW2	01	2	17	0	-		20.0	ESE2	05	3	20	0	10									
									25.6	SE1	01	4	20	0	15									
	15.4	NW3	02	8	16	0	-		21.3	cisza	03	8	20	0	18									
	11.8	WNW3	02	5	18	0	-																	
	17.0	W3	02	5	16	0	-																	
	21.8	WNW3	02	5	15	05	13		16.6	ESE3	05	3	22	0	19									

UWAGI

Gwiazdka atmosferyczne zre... Kowane do 0° C, na ciężar... ...do poziomu mo... ...Skala wiatru w skali Beaufo... ...Dane rzędne do 9-wicie...

Strona pierwsza

...

...

...

Państwowy Instytut Meteorologiczny w Warszawie.

Mapa pogody z dnia 10.VIII./środa/ 1932 r. 7 g. G. M. T. Nr 223 Rocznik XIII

Ciśnienie w millibarach: 1 mmb. odpowiada ciśnieniu słupa rtęci 3·4 mm. na jednostkę powierzchni.

Rozkład ciśnienia: depresja ze środkiem nad E. stonją ogarnia Bałtyk i kraje bałtyckie; wpływ jej sięga jeszcze do Polski. Nad krajami Europy zachodniej, Alpami i Bałkanami utrzymuje się wyż atlantycki. Rozległy, lecz płytki obszar niżowy ze środkiem nad Islandją rozciąga się nad wschodnią częścią Atlantyka i nad m. Norweskiem.

Obecny stan pogody w Polsce: jeszcze zmiennie, zanikające deszcze, temper. 15 do 18°. Słabnące wiatry zachodnie.

Przewidywany przebieg pogody w dniu 11.VIII./czwartek/: Wileńskie – jeszcze pogoda zmienna i zanikające deszcze. Umiarkowane wiatry zachodnie. Temperatura mało zmieniona. Pomorze, Wielkopolska, Polska środkowa, Polesie, Wołyń i Podole – zachmurzenie zmienne z większemi przejaśnieniami. Cieplej; temper. 20 do 22°. Słabe wiatry zachodnie. Śląsk, Podhale, Tatry, wyż. Małopolska i Małopolska wsch. – dość pogodnie i ciepło. Słabe wiatry miejscowe.

Spostrzeżenia meteorologiczne z dnia 10.VIII./środa/ 1932 r. 7 godz. G. M. T. № 223

	06.6	W4	64	8	15	14	14		20.7	E0	05	0	14	0	12		15.7	ESE2	01	3	16	0.1	12
	08.5	W4	02	7	16	13	14		21.0	E0	05	0	17	0	14								
	09.7	W3	62	8	16	1	13		19.2	N1	01	2	20	0	18		15.8	ENE3	00	1	18	0	-
	12.5	WSW3	03	8	15	0.3	14		21.7	NNW2	01	3	18	0	-								
	11.4	W2	03	8	16	0.6	13		19.4	W2	02	6	17	0	15		19.1	SE1	05	5	22	0	17
	13.1	W3	03	8	16	0	13		16.6	WSW3	02	6	16	0	14		16.6	ENE3	01	4	22	0	20
	14.0	W2	03	8	16	0	14		18.8	W2	03	8	16	1	15		21.6	NE1	05	4	20	0	15
	15.0	WSW3	02	5	17	0	15		19.5	NW3	03	8	17	0	13		12.6	W2	03	7	21	2	-
	16.1	W2	04	8	17	0	14		17.0	W3	62	6	17	2	13		15.1	E3	01	3	23	0	-
	14.7	W2	02	6	17	1	13										12.7	NNW2	00	0	24	0	-
	16.1	W3	03	8	15	0	12																
	14.6	W3	02	6	17	0.3	13		21.0	W3	05	6	15	0	13		17.7	NE1	00	0	21	0	-
	18.1	WSW4	02	5	16	0.3	11		08.6	WNW4	02	6	18	0	16								
	15.1	WSW2	62	8	16	2	14		22.6	N1	05	1	14	0	13		12.9	E3	00	0	25	0	-
	17.9	WSW2	02	6	15	0	10		07.1	WNW3	01	4	18	0	-								
	16.2	WNW5	03	7	16	0	14		15.4	SW2	43	4	17	0	13		19.1	W2	00	0	21	3	-
	14.1	W2	02	6	17	-	-		18.7	cisza	03	8	14	0	10		17.8	NNE1	02	-	22	0	-
	13.2	W4	03	8	18	0	21		19.0	SSE1	04	6	17	0	13		15.5	W3	41	0	16	0	-
	12.6	W2	02	6	19	0	15		19.2	ENE1	02	6	15	0	14								
	11.3	NW2	25	5	17	sl.	-																
	18.6	SSE2	23	8	16	sl.	13		18.4	E2	05	5	15	0	12								
	16.5	W4	02	6	13	0	15		11.4	SE2	01	3	17	17	-		19.0	cisza	00	0	-	0	-
	09.5	SSE2	62	8	10	0.3	-		11.1	cisza	03	5	12	0	-		19.0	ENE2	00	0	21	0	-
	06.6	cisza	03	3	9	-	-		12.1	SSW3	02	4	12	0	-		19.4	cisza	00	0	25	0	-
	03.6	ESE0	02	8	10	4	-		13.8	W2	10	5	11	1	-								
	16.1	S1	02	6	12	0	-		16.9	S3	81	7	12	0.4	-		19.4	SW1	06	0	27	0	-
	12.4	S2	64	8	13	5	-		17.5	NW3	02	5	14	0	-		18.9	N2	00	0	25	11	-
	16.5	S2	02	5	14	0	-		09.0	N1	51	8	6	sl.	-		19.8	cisza	01	3	21	0	-
	19.6	WSW2	01	3	14	0	-									Zara	19.3	SE1	00	0	20	0	-
	18.8	S3	02	8	14	0	-										19.8	cisza	02	4	17	0	13
	20.9	cisza	43	4	16	0	-		13.5	NNW3	01	1	13	0	-		20.3	SE1	01	1	18	0	16
	13.5	S4	23	8	15	1	-										21.9	E1	00	0	14	0	10
	16.4	S4	22	8	16	2	-										20.9	cisza	00	0	14	0	10
	15.0	S3	02	7	17	0	-		09.1	W1	51	8	12	4	12		20.1	cisza	01	2	16	0	10
	20.7	SE1	00	0	18	sl.	14		07.1	NNW5	61	8	16	2	-								
	20.2	cisza	45	8	14	sl.	-		09.7	NW4	00	0	17	0.6	13								
	19.5	S2	02	7	16	0	-		05.3	NW4	03	8	15	sl.	13								
Cramyell	20.6	cisza	01	3	17	0	-		09.6	NW1	00	0	17	0	13								
	17.5	E1	00	0	18	0	17		06.6	W4	01	4	15	0	-								
	14.7	cisza	00	0	22	0	21		09.2	WNW4	01	3	18	0	-		19.5	SE1	00	2	23	0	13
								Głogisko	23.6	WNW2	03	8	11	0.2	10								
	19.3	NNW1	05	0	19	0	13		01.6	ESE4	61	8	16	11	16								
	21.0	cisza	05	0	14	0	11		01.7	WNW4	64	8	17	4	16								
									01.3	SW5	74	8	16	31	15		19.1	SE3	00	0	23	0	-
	19.1	E2	00	0	17	0	14		04.3	WNW2	03	8	17	0.2	-		16.3	cisza	00	0	34	0	-
	18.9	NE2	00	0	19	0	17																
																	14.7	NNW2	01	0	24	0	-
	21.4	-	00	-	15	0	11		06.1	NE1	02	5	11	6	15								
	16.6	SSE1	00	0	22	0	17										17.1	NNW1	01	1	25	0	-
	17.7	NE2	02	4	23	0	20																
	18.5	cisza	05	0	21	0	16																
	17.7	cisza	00	0	23	0	18										-	W2	01	1	10	0	6
Rennes	19.7	cisza	44	9	14	0	14																
Lyon	13.8	SW1	05	0	18	0	14																
	21.5	N1	01	2	19	0	-		09.7	SSE5	01	3	18	0	17								
	21.7	S2	08	2	16	0.2	-		18.0	ESE2	05	3	19	0	15		-	WNW3	46	9	10	0	10
	21.8	E2	00	0	18	0	13										-	WNW5	44	9	8	0	7
	14.6	WNW5	02	5	17	0	-		20.0	NNW4	00	0	18	0	16								
	11.2	NNW2	01	3	19	0	-																
	18.2	NW3	01	4	16	0	-		16.6	SW2	02	7	19	0	16								

UWAGI

Ciśnienie atmosferyczne zre... kowane do 0° C, na ciężk... normalną, dopiero dumm... Siła wiatru w skali Beaufo... Cisza z północy do 9-wiche...

Stan nieba

00—19 — Zwięzły opis wy... dle międzynarodowej specyfi...

20—29 — Opady w ciągu ... godzin poprzedzających obs... bezpośrednio w chwili ob... wania.

30—39 — Burze pyłowe ... wania burzowe.

40—49 — Mgły ... gęstszej ... niż przed godziną ... niejszą.

50—59 — Drobnoziarnisty deszcz ... ciągu godziny ... niejszą.

60—69 — Deszcz.

70—79 — Śnieg.

80—89 — Przelotne opady.

90—99 — Burza.

Zachmurzenie w skali 10 ... 0 — bez chmur, ... 1 — pokrycie ... 3—4 — ... 6—5 ... 7—... pokrycie nieba, ... 8 — niebo ca... przesłonięte chmurami.

Widzialność meteorologiczna ... widzialności pozwy pyłowej, ... lub mgłami zjawisk.

Temperatura w całkowitych st... Celsjusza. W ostatniej ... podawane są najw... temperatury z nocy ... lub najwyższe z dnia ... przed nią.

Dane ... w Nowym Kłuczu ... telegramów m... przyjętych w ... we wrześniu 1932.

	5⁰⁰	WSW4	W9	NW13	NW13	NW14											Czerwony Bór	5⁰⁰	WSW8	W10	WNW10	WNW10							
																	Lublin	6⁰⁰	WSW4	W10	W9	W10							
	5⁰⁰	W2	NW9	NW9																									

Państwowy Instytut Meteorologiczny w Warszawie.

Mapa pogody z dnia **11. / czwartek / VIII.** 1932 r. **7** g. G. M. T. Nr. **2244** Rocznik XIII.

Ciśnienie w millibarach; 1 mmb. odpowiada ciśnieniu słupa rtęci 0·75 mm. na jednostkę powierzchni.

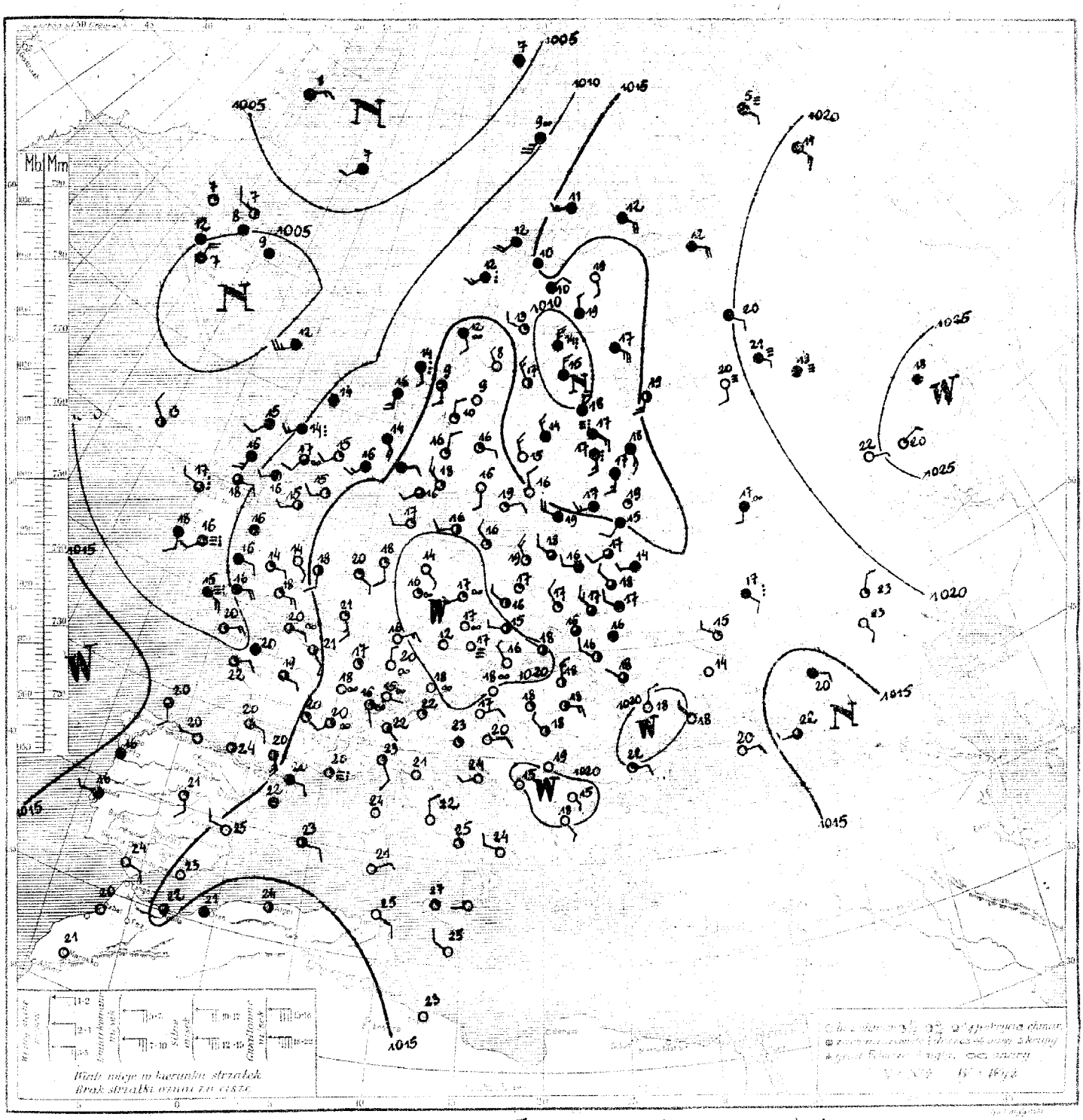

Rozkład ciśnienia: Rozległy wyż ze środkami nad Niemcami i Bałkanami zalega niemal cały Kontynent Europejski. Drugi nad Azorami. Zanikająca depresja nad Finlandją i Skandynawją północną, druga nad Islandją.

Obecny stan pogody w Polsce: naogół dość pogodnie. Temperatura od 14° do 18°.

Przewidywany przebieg pogody w dniu **12. VIII. / piątek /.** Polska środkowa, Pomorze, Wielkopolska, Wyż. Małopolska, Małopolska wschodnia, Podole, Wołyń, Śląsk i Tatry – pogoda słoneczna. Temp. od 22° do 24°. Słabe wiatry zachodnie.
Wileńskie, Polesie – pogoda słoneczna, jednak o zachmurzeniu zmiennem. Słabe wiatry zachodnie. Cieplej.

D. P. I. M. № 709.2.VII.32. 24.000. 1200 nie lepszym.

Spostrzeżenia meteorologiczne z dn. 11.VII./czwartek/ 1932 r. o 7 godz. G. M. T. № 224 a

	14.9	SW3	02	5	17	0	13		13.6	E0	05	0	15	0	13														
	16.2	W2	02	7	17	0	13		18.7	SE0	05	0	18	0	15		17.2	SE2	04	8	14	11	–						
	17.0	W2	03	8	16	0	12		18.0	SE0	02	4	22	0	19		24.7	E1	00	0	22	0	18						
	18.3	WNW2	03	8	17	30	15		13.0	S2	01	2	18	0	–		17.4	NW1	00	0	18	0	16						
	17.1	W2	03	8	16	15	13		21.0	SE1	42	0	14	0	12		16.4	ENE2	00	0	20	0	–						
	17.7	NW3	02	5	17	03	13		20.4	WSW4	00	0	15	0	11		14.6	E2	02	6	20	6	–						
	18.6	NW2	01	3	17	0	12		20.4	WSW4	05	0	17	0	11														
	19.7	WSW2	01	3	14	0	10		20.4	cisza	05	0	17	0	8		–	SE2	03	–	23	6	22						
	19.5	NW1	00	1	18	0	11		20.3	W1	01	4	15	0	9		25.0	NE1	00	0	21	0	18						
	19.1	cisza	02	5	16	0	12		19.4	NE3	00	0	16	0	12		13.2	E2	03	8	21	6	–						
	18.9	WNW2	01	4	16	0	12		19.3	cisza	05	0	18	0	11		15.8	ESE3	01	3	24	0	–						
	17.9	cisza	02	7	16	02	12		21.1	cisza	05	2	16	0	8		13.5	NNW2	00	0	27	0	–						
	18.9	WNW4	01	4	17	5	12		16.3	WNW2	02	5	18	0	16														
	20.6	WNW0	01	4	18	0	11		17.5	SE1	05	1	17	0	14		14.7	SSE2	01	3	21	0	20						
	20.6	N1	02	7	13	0	11		15.8	WNW2	02	5	18	03	–														
	20.2	WNW1	02	4	16	0	11		18.7	cisza	05	2	18	0	17		10.7	E2	00	04	24	0	–						
	19.7	cisza	00	2	17	0	11										15.6	WNW2	00	0	25	0	23						
	18.7	W1	00	0	16	0	9		17.4	E3	05	4	16	0	–		15.7	E2	02	4	23	0	–						
	17.6	W2	02	7	16	0	10		20.8	cisza	45	0	17	0	10		11.9	W1	40	9	16	0	14						
	16.7	NW3	11	2	20	0	16		19.4	NW1	00	0	16	0	11		19.0	SE2	01	3	23	0	16						
	21.0	cisza	01	3	17	0	10		19.2	N3	04	4	18	2	14		–												
	19.7	W2	01	4	17	0	12		15.3	ESE4	03	8	12	32	–		18.2	cisza	08	0	21	0	–						
	05.5	WSW5	02	6	12	0	–		16.0	WSW5	03	7	11	32	–		18.6	N2	00	0	22	0	18						
									14.2	SSW3	61	8	12	32	–		18.6	cisza	00	0	25	0	–						
									15.5	SSE2	05	8	12	0	–		17.7	WNW2	00	0	24	0	–						
	11.0	cisza	02	6	14	0	–		13.5	S4	03	7	16	0	–		18.7	cisza	00	1	27	0	–						
	07.7	SSW2	02	8	15	2	–		14.7	SE4	03	8	14	0	–		17.2	W0	00	0	–	0	–						
	12.5	SSW2	01	5	17	0	–		04.1	cisza	03	8	7	2	–		18.5	NE1	00	0	21	0	18						
	14.1	WSW1	01	4	15	04	–		08.0	SSW5	08	8	9	2	–	Zard	18.2	WSW1	00	0	24	0	–						
	12.3	cisza	49	7	16	0	–		04.6	SW1	03	7	7	0	–														
	16.1	SSE2	01	4	18	0	–		17.5	N2	01	3	10	0	–														
	27.8	W1	63	5	17	4	–		13.0	NE2	03	8	10	1	–		20.7	cisza	00	0	15	0	11						
	08.5	SSE2	02	7	18	01	–		10.4	N1	02	6	19	03	15		20.5	SE1	00	0	15	0	11						
	09.5	E2	02	5	18	3	–		13.5	WNW2	01	2	13	0	–		19.9	SE1	00	0	18	0	10						
	14.0	ENE1	01	2	19	0	–		12.3	NW3	00	0	17	0	–														
	13.4	E1	01	2	14	0	–		16.8	E1	01	1	16	0	11														
	09.1	ESE4	57	9	15	32	–		14.6	NNW3	00	0	15	0	12														
Cramwell	14.8	SE1	04	0	14	32	–		17.0	S1	00	0	16	0	11														
									15.0	NNW2	00	0	16	0	–														
	10.1	cisza	02	4	24	0	12		16.2	NE2	01	1	19	0	–		19.2	ENE2	01	3	22	0	17						
	15.8	cisza	02	1	20	0	16	Gdisko	15.1	cisza	03	8	10	02	8														
	16.1	cisza	25	0	18	0	14		10.9	SSE5	02	8	17	1	15		21.7	cisza	05	3	16	0	–						
	17.3	cisza	01	3	17	0	14																						
	13.3	E1	05	4	20	0	17		13.8	WSW3	21	8	17	02	14		18.2	cisza	00	0	23	0	–						
	08.7	NE3	01	3	20	0	18		13.8	WNW5	02	5	17	1	–														
									15.4	SE3	51	8	17	4	16														
	14.5	cisza	01	1	21	0	16		15.2	SSW4	02	4	19	0	17		13.4	cisza	05	4	24	04	–						
	18.9	WSW0	00	0	17	0	14		09.1	N3	03	8	15	0	14														
	13.7	SE5	01	4	20	0	18																						
	16.9	E2	03	8	20	0	19																						
	17.3	cisza	41	4	20	0	17		19.5	SSE2	04	7	20	0	19														
	17.4	cisza	00	0	24	0	18		19.3	S2	46	–	20	0	15														
Lyon	17.0	SW2	05	3	20	0	16																						
Rennes	16.7	cisza	02	6	20	0	19		27.1	cisza	04	9	18	0	16														
	17.4	SE1	01	3	20	0	–																						
	15.9	ESE3	02	4	19	0	–																						
	16.0	SSE3	01	3	21	0	16																						
	19.0	W2	02	4	16	0	–																						
	16.7	WNW3	01	3	19	0	–																						
	19.1	WSW2	01	3	17	0	–																						
	20.3	cisza	05	0	18	0	16		19.1	SSW1	05	8	17	0	16														

UWAGI

Obserwacje aktinometryczne zre- [illegible] kodzące dzień C. na cieżk. [illegible] na poziomu mo- [illegible] Beaufo- [illegible] 9-wiche- [illegible]

[illegible] w dniach 13 [illegible] 7—w [illegible] niebo [illegible] 5 niebo [illegible] pyłowe [illegible] W ostatn- [illegible] są naj- [illegible] temperatury nocy [illegible] z dnia [illegible] w Nowym Kiczu [illegible] biegunów me- [illegible] przyjętym w [illegible] we wrześniu [illegible]

OBSERWACJE RADJOWE

KIERUNEK WIATRU NA WYSOKOŚĆ

Państwowy Instytut Meteorologiczny w Warszawie.

Mapa pogody z dnia 12. VIII. /piątek/ 1932 r. 7 g. G. M. T. Nr. 225 Rocznik XIII.

Ciśnienie w millibarach: 1 mmb. odpowiada ciśnieniu słupa rtęci 3·4 mm. na jednostkę powierzchni.

Rozkład ciśnienia: Rozległy wyż barometryczny ze środkami nad Polską i Bałkanami ogarnia Kraje Europy środkowej, północnej i częściowo południowej. Drugi zalega Rosję środkową i wschodnią. Niż barometryczny ogarniający Kraje Europy zachodniej powoli się wypełnia.

Obecny stan pogody w Polsce: dość pogodnie; na wschodzie zmiennie. Temperatura od 14° do 19°.

Przewidywany przebieg pogody w dniu 13. VIII. /sobota/. Polska środkowa, Wielkopolska, Pomorze, Wyżyna Małopolska, Śląsk, Podhale, Tatry i Małopolska wschodnia – po rannych lekkich mgłach, w ciągu dnia pogoda słoneczna. Bardzo ciepło. Temperatura dniem ponad 25°. Słabe wiatry miejscowe lub cisza. Wileńskie, Polesie, Wołyń i Podole – pogoda słoneczna, o zachmurzeniu niż wielkiem. Rankiem miejscami opary. Dalsze ocieplenie. Słabe wiatry miejscowe lub cisza.

Spostrzeżenia meteorologiczne z dnia 12.VII./piątek/ 1932 r. 7 godz. G. M. T. № 225

	18.1	NW2	02	6	17	0.2	14		18.3	E1	05	2	17	0	14		15.0	W1	01	7	15	0	14
	19.1	WNW1	03	8	16	0	13		18.4	SW0	05	1	29	0	17								
	20.3	NW2	01	4	16	0.1	12		18.6	N1	00	1	21	0	18								
	19.8	NW2	02	5	18	0	13		13.6	SSE3	02	5	19	0	-								
	20.3	WNW1	03	8	16	0	12		17.6	SE3	02	4	17	0	15								
	12.7	NNW2	01	3	19	0	11		20.4	NNE1	01	3	16	0	9								
	20.6	cisza	05	2	19	0	13		19.4	ENE1	05	3	20	0	13		20.0	SE2	05	7	24	0	19
	20.3	cisza	00	0	14	0	10		19.1	SSE1	05	1	19	0	9		17.0	ESE2	03	7	23	0.4	21
	20.2	cisza	05	0	21	0	10		20.8	cisza	01	1	17	0	9		28.8	E2	05	0	18	0	14
	20.2	cisza	02	4	20	0	20		17.1	NE3	05	2	18	0	13		14.9	SE3	03	7	23	0	-
	20.5	N1	01	2	18	0.5	10		19.0	cisza	05	1	17	0	8		16.3	ESE2	00	0	26	0	20
	19.7	NW1	01	6	17	0	11		17.3	E2	05	3	18	0	10		14.1	NNW2	00	0	28	0	-
	13.9	NNW3	01	2	17	0	9		21.1	NNW2	01	3	18	0	12								
	21.6	cisza	05	0	18	0	9		13.9	S3	02	5	23	0	21								
	21.0	cisza	01	2	15	0	6		19.5	N1	01	2	20	0	-		14.7	W1	03	0	17	0	-
	20.6	cisza	01	4	19	0	12		20.4	cisza	43	0	16	0	11		14.3	W1	01	8	19	0.3	-
	-	cisza	01	2	16	0	10		18.9	cisza	05	0	17	0	11		16.1	NNE2	00	0	23	2	-
	20.7	cisza	43	5	17	0	12		20.4	N2	00	0	19	0	12		14.2	ENE1	02	2	24	0	-
	21.2	N1	03	8	15	SL	11										15.6	N1	02	6	18	0	-
	20.4	cisza	01	3	18	0	-										19.1	ESE3	00	0	24	0	-
	20.8	cisza	01	2	18	0	10		18.7	NE3	00	0	18	1	12								
	21.0	WNW1	00	0	18	0	11		19.5	NNW1	-	8	9	2	-		18.6	cisza	00	0	20	0	-
									18.3	SE2	01	2	11	0	-		18.6	NNE1	00	0	22	0	-
									13.4	S4	03	8	12	0	-								
									16.3	S2	04	8	14	0	-		19.3	N1	00	0	23	0	-
									14.2	S3	02	4	20	0	-		18.6	ENE1	00	0	26	0	-
	06.4	NNE3	-	8	15	31	-		14.4	SSE5	05	0	17	0	-		18.5	N2	00	0	26	0	-
									07.0	cisza	02	5	8	SL	-		18.2	WSW2	00	0	25	0	-
	08.0	SW2	02	5	18	0	-		03.8	S5	64	6	10	2	-	Zara	17.9	cisza	00	0	25	0	-
	07.9	S4	02	7	17	1	-										18.6	cisza	01	1	20	0	16
	10.5	-	02	6	19	0	-		19.0	SSW3	05	3	14	0	-								
																	20.4	cisza	00	3	18	0	13
									19.0	NW2	02	6	16	0	13								
	05.2	NNE1	02	7	15	7	-		19.1	cisza	00	0	13	0	5								
	10.5	SE2	20	7	19	5	19		19.1	cisza	00	0	19	0	-								
	09.0	SW3	02	7	19	-	-		19.3	SW1	01	3	16	0	13								
	10.2	WSW3	02	5	17	SL	-		19.7	NE1	00	0	19	0	14								
									20.7	S1	03	0	16	0	12								
	11.7	SW4	03	8	22	0.1	22		20.0	NE2	01	1	19	0	18		19.0	ENE1	00	0	24	0	17
	15.9	SE2	01	3	19	0	15	Gdisko	17.2	E2	01	3	10	0	7								
	15.5	SSW2	04	0	19	0	13		18.0	NE1	03	8	17	0.5	16								
	15.4	SE2	01	3	21	0	15		17.6	NNW3	03	8	16	0	15								
	13.3	WSW1	03	8	19	SL	19		17.7	NW3	57	8	16	1	15		18.6	E3	00	0	22	0	-
	12.1	cisza	02	5	17	0	16		19.0	NW2	01	2	17	0	-		17.7	NE2	00	0	25	0	-
	13.1	SW2	02	5	22	SL	21		17.6	E2	03	7	20	0	16								
	12.6	S2	02	5	23	0	15		17.0	SW2	64	8	19	2	15		10.2	cisza	01	4	26	0	-
	17.5	cisza	01	3	18	0	13		19.5	W	02	6	16	0	12								
	13.8	SE5	02	4	20	0	19										18.1	cisza	01	0	25	0	-
	16.5	cisza	46	9	19	0	15																
	17.3	cisza	00	0	22	0	11																
	16.2	cisza	00	0	24	0	18																
Rennes	11.3	cisza	02	6	19	0	19										-	NE1	01	1	11	0	7
Lyon	15.9	ESE1	01	1	21	0	14										-	NW3	05	2	6	0	4
									16.8	S2	02	6	17	0	16								
									21.1	cisza	06	8	18	0.6	17		-	SE1	00	0	16	0	12
	12.2	SE3	01	3	24	0.1	21		27.1	ESE3	02	6	20	0	18		-	SSW2	02	4	16	0	13
	20.3	SE1	01	3	19	0	-		25.2	SW2	03	8	19	2	12								
	19.2	SSE1	02	5	19	0	-																
	16.7	ESE3	01	3	17	0	-																
	20.6	cisza	05	0	16	0	13		19.3	SE1	40	5	18	0	16								

UWAGI

Ciśnienie atmosferyczne zredukowane do 0° C. na ciężar normalny i na poziomu morza. Siła wiatru w skali Beaufort'a. Opady całkowite do 9-wieczór.

Znaki przy opisie:

(—) — 19 — skrócony opis w dzienniku pomiarowym z powodu przyboru spec.

20 — [illegible] opady w ciągu [illegible] godzin, [illegible] w chwili [illegible]

[illegible] Wichury [illegible] [illegible] lub gęsto [illegible] [illegible]

[illegible] 8 — [illegible] 7 — [illegible]

[illegible] Temperatura w całkowitych [illegible] Wartości [illegible] są [illegible] z [illegible] [illegible] Kluczowym [illegible] telegramów [illegible] wrzesnie

KIERUNEK WIATRU NA WYSOKOŚCI

Państwowy Instytut Meteorologiczny w Warszawie.

Mapa pogody z dnia 13.VIII./sobota/ 1932 r. 7 g. G. M. T. Nr. 226 Rocznik XII.

Ciśnienie w millibarach: 1 mmb. odpowiada ciśnieniu słupa rtęci 3.4 mm. na jednostkę powierzchni.

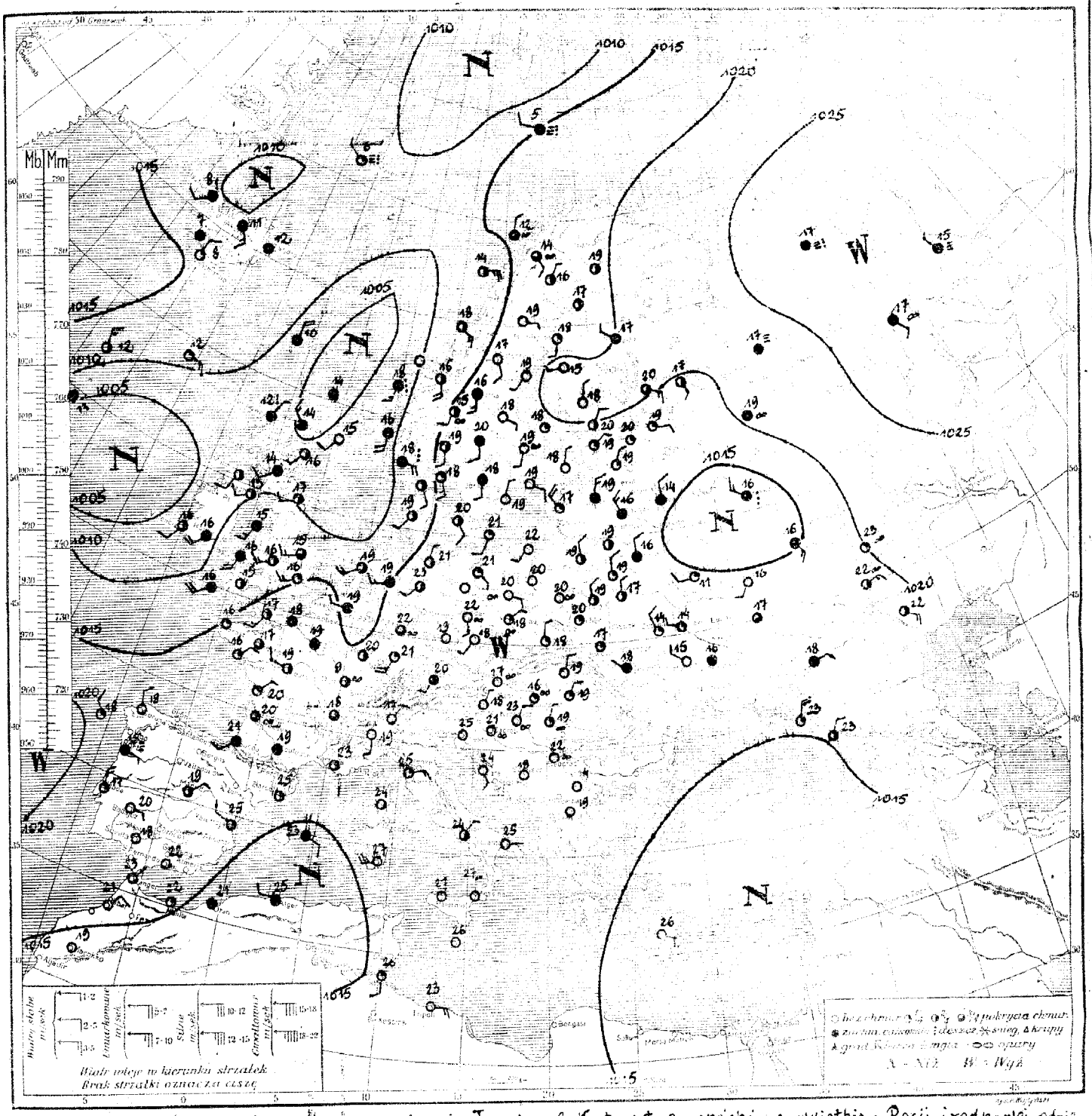

Rozkład ciśnienia: Rozległy wyż barometryczny zalega cały niemal kontynent europejski, za wyjątkiem Rosji środkowej, gdzie przesuwa się drugorzędna depresja. Depresja ze środkami nad Atlantykiem i m. Norweskiem ogarnia Anglję, częściowo Francję, Holandję i Norwegję oraz Islandję i O. Lodowaty.

Obecny stan pogody w Polsce: pogoda, temp. 17° do 22°.

Przewidywany przebieg pogody w dniu 14.VIII. niedziela: W całym Kraju - pogoda słoneczna i upalna. Słabe wiatry południowe i południowo-wschodnie.

Spostrzeżenia meteorologiczne z dn. 15.VIII /sobota/ 1932 r. 7 godz. G. M. T. [illegible]

	18.5	W1	02	4	19	0	13		19.4	S1	05	5	20	0	17		17.6	W1	01	1	16	0	13
	17.8	WNW2	02	4	19	0	13		19.1	NNE1	00	0	17	0	15		15.4	SSW1	00	0	16	0	14
	19.1	NW2	02	5	19	0	13		13.2	cisza	02	7	19	0	-								
	17.7	NW1	02	5	17	0	13		15.1	N2	02	5	21	0	17		18.7	cisza	00	0	19	0	-
	19.1	W2	02	6	19	01	14		17.9	SE1	01	2	21	0	15		17.9	ENE2	04	9	18	8	-
	19.1	NW2	01	3	19	0	11										20.4	SE2	05	3	23	0	21
	19.8	cisza	05	0	20	0	12																
	18.1	WNW1	01	3	16	0	12		16.6	SSE1	05	0	22	0	15								
	18.6	ENE1	00	0	22	0	13		18.4	NE1	05	1	18	0	12								
	19.4	cisza	01	3	20	0	12		16.2	cisza	05	5	20	0	17		15.8	NE2	02	4	23	0	-
	18.9	cisza	01	3	17	0	11		18.1	SW1	05	3	20	0	12								
	18.6	WNW1	01	1	19	0	11		16.4	SW1	02	4	23	0	17		14.9	E0	00	0	26	0	16
	19.3	cisza	01	4	18	01	9		19.9	WNW2	01	2	18	0	9								
	14.8	NW0	06	1	18	0	10		15.3	SE4	02	7	20	-	-		15.3	NE1	02	3	19	0	17
	18.7	SW1	01	2	19	0	9		19.0	cisza	02	6	18	0	16		17.4	N2	03	8	18	02	-
	18.7	ESE1	05	3	20	0	14		18.6	SSW1	00	0	18	0	13								
	19.7	cisza	05	0	21	0	10		18.8	cisza	05	0	19	0	13		16.2	W2	00	2	25	0	-
	19.3	cisza	00	0	20	Sl.	10		19.1	NNE2	00	0	19	0	11		13.1	ESE2	03	8	23	0	16
	18.9	cisza	00	0	20	0	9		18.8	cisza	05	1	16	0	14		17.6	N4	01	3	17	0	15
	20.0	SSW1	00	0	22	0	13										20.1	NW1	00	0	24	0	17
	19.4	SE1	01	3	19	0	14		19.2	NE2	00	0	19	0	11								
	19.9	NW1	01	2	20	0	13										19.1	cisza	00	0	20	0	-
	09.5	N4	02	6	10	0	-																
									12.1	ENE5	02	5	14	0	-		19.5	NE1	01	3	24	0	16
									10.2	SE3	05	4	18	0	-		18.5	ENE0	00	0	25	0	-
	02.8	cisza	45	9	14	10	-		09.0	S3	62	8	18	4	-		19.1	cisza	00	0	27	0	-
	07.5	NNE1	62	8	12	4	-		09.9	SSE4	03	8	16	5	-		18.7	N1	00	0	27	0	-
	05.7	SW1	02	5	16	0	-										18.6	WSW5	00	0	27	0	23
	09.2	WSW2	02	5	17	03	-		15.0	WNW2	57	9	5	03	-	Zara	18.2	SE1	04	0	24	0	-
	11.5	SSW3	02	6	15	0	-		12.4	WNW1	21	7	6	03	-		17.7	cisza	05	0	22	0	15
	13.3	WSW2	01	4	16	0	-		15.9	SSW2	05	5	15	0	-		16.8	cisza	05	0	21	0	19
									18.6	NE1	01	1	16	0	-		20.4	cisza	00	0	18	0	13
	06.7	SSW2	02	5	16	4	-		20.0	cisza	01	4	17	0	16		20.6	cisza	00	0	14	0	13
	07.9	SSW2	01	1	13	03	-		17.1	E1	00	0	19	0	-		20.1	cisza	00	0	19	0	13
	14.8	WSW3	01	2	16	Sl.	-		19.6	SSW1	00	0	19	0	-								
	13.5	WSW3	01	4	16	0	-		17.3	SSE2	02	7	20	0	14								
	13.8	SW4	02	6	16	0	-		19.9	S1	05	0	19	0	14								
Oranmore	12.7	WSW3	01	5	15	0	-		18.1	S1	02	7	18	0	-								
	16.6	NNE1	02	2	20	0	18		19.3	ESE2	00	0	19	0	-								
	10.1	SW2	02	6	21	0	-		19.3	NE1	00	0	19	0	-								
	17.3	cisza	02	5	19	0	14	Obisko	16.6	SE1	05	5	14	0	10								
	16.9	cisza	05	4	19	-	-		18.1	NE1	01	3	19	0	15								
	16.6	cisza	01	4	20	0	15		18.5	N1	02	7	18	1	16								
	17.0	WNW2	03	7	18	0	17		17.9	N3	02	6	19	2	17		18.6	E3	00	0	23	0	-
	15.8	cisza	01	4	16	0	15		19.4	NE4	03	8	18	0	-		17.7	NNE2	00	0	26	0	-
	15.7	W2	01	4	19	Sl.	18		18.6	NE2	01	5	20	0	15								
	16.2	cisza	03	8	19	6	-		20.1	ESE3	01	4	20	02	12		14.7	W2	03	7	25	0	20
	17.5	WNW1	02	5	18	0	14		20.9	W1	00	0	15	0	11								
	16.6	cisza	03	8	19	02	18										18.3	cisza	00	0	26	0	-
	-	-	02	1	23	Sl.	17																
	16.6	cisza	00	0	24	0	18																
Lyon	18.2	cisza	02	7	18	0	15		25.1	cisza	52	9	17	Sl.	16								
Remmo	16.3	cisza	02	5	17	0	16		27.5	cisza	02	5	20	0	15								
	13.2	SW4	02	5	19	4	-		18.0	E2	02	3	19	0	16								
	14.4	W3	02	7	18	03	16		20.2	-	05	8	19	04	16								
	14.8	W1	02	7	19	5	18																
	17.2	SE2	02	5	20	0	-		27.8	cisza	03	8	13	01	11								
	15.1	SSE3	01	4	18	0	-		15.7	N2	45	8	14	0	13								
	13.8	SSW1	02	4	19	02	-		15.3	WSW2	02	2	11	0	-								
	18.9	cisza	05	0	17	0	15		13.6	WNW3	64	8	16	20	15								

UWAGI:

Ciśnienie atmosferyczne zre[illegible] do 0° C. na ciężk[illegible] morzem i do poziomu mo[illegible] Siła wiatru w skali Beaufo[illegible] Deszcz zapisu do 9 wie[illegible]

[illegible] W — 19 — [illegible] opis wy[illegible] ul. niekorzystnych specja[illegible] [illegible] w ciągu [illegible] godziny przed [illegible] [illegible] w chwili o[illegible]

[illegible] — W chwili pytania [illegible]

[illegible] — [illegible] [illegible] [illegible] [illegible] — Deszcz

[illegible] — [illegible]

[illegible] — Pochmurno [illegible]

[illegible] w skali 10 [illegible] [illegible] 2 — [illegible] nieba, 1 — [illegible] 4 — [illegible] 5 — [illegible] 6 — [illegible] 7 — wiele [illegible] pokrycie nieba [illegible] niebo [illegible] chmurami [illegible] niewłaściwe [illegible] wodnych [illegible]. Liczby pytaj[illegible] [illegible] zjawisk.

Temperatura w całkowitych [illegible] podaje się [illegible]. W ostatni[illegible] [illegible] podawane są najni[illegible] temperatury z nocy [illegible] [illegible] najwyższe z dnia [illegible] przedtem.

[illegible] w Nowym Kluczu [illegible] telegramów m[illegible] [illegible] przyjętym w [illegible] we wrześniu [illegible]

OBSERWACJE PILOTOWE

Państwowy Instytut Meteorologiczny w Warszawie.

Mapa pogody z dnia 14.VIII. / niedziela / 1932 r. 7 g. G. M. T. Nr. 222 Rocznik XIII.

Ciśnienie w millibarach; 1 mmb. odpowiada ciśnieniu słupa rtęci 3·4 mm. na jednostkę powierzchni.

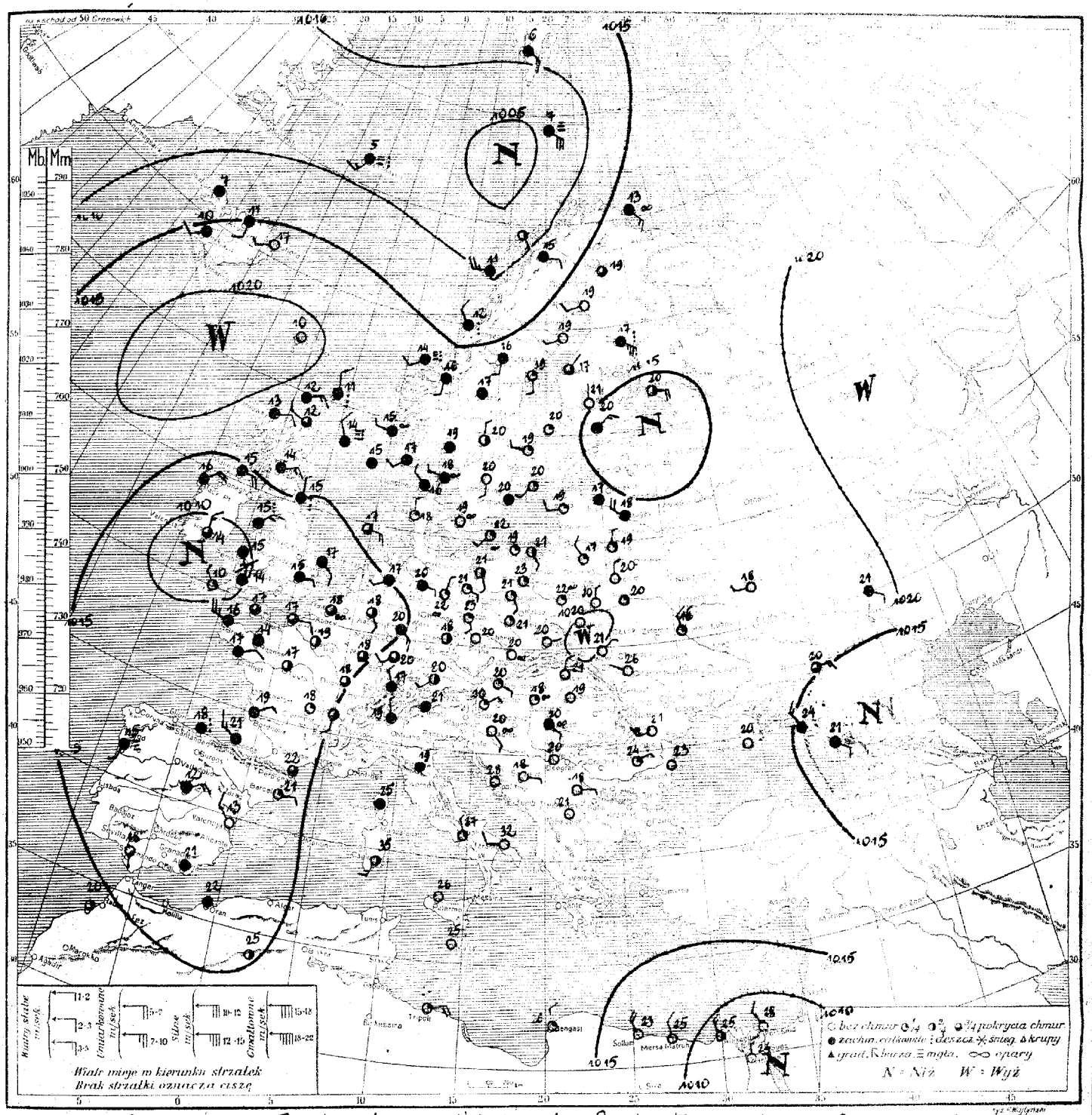

Rozkład ciśnienia: Obszar wyżowy o mało zróżniczkowanem ciśnieniu zalega Anglię północną i południową Skandynawię, Rosję, Kraje Europy środkowej wraz z Bałkanami i Włochami. Niż barometryczny nad morzem Norweskiem i wybrzeżami Norwegji, drugi wypełniający się niż utrzymuje się nad środkową i południową Anglją Francją i Niemcami zachodnimi.

Obecny stan pogody w Polsce: pogodnie i ciepło. Temperatura od 20° 22°.

Przewidywany przebieg pogody w dniu 15.VIII. / poniedziałek /. Pomorze, Wielkopolska, Śląsk, Podlasie i Tatry - pogoda słoneczna, ... ta ze skłonnością do burz. Słabe wiatry południowe. W pozostałych dzielnicach kraju - pogoda na dalszy ciąg słoneczna i upalna przy słabym ruchach powietrza lub ciszy.

Spostrzeżenia meteorologiczne z dn. 14.VIII. / niedziela / 1932 r. 7 godz. G. M. T. №227a

Stacja	Ciśnienie w mm	Wiatr	Stan pogody	Temp. C°	Opady w mm	Max lub min.
[illegible]	17.6	N1	01	3	19	0	15
[illegible]	18.7	NW1	00	0	20	0	13
[illegible]	18.5	NW2	01	3	17	0	11
[illegible]	19.0	cisza	01	3	20	0	12
[illegible]	19.7	cisza	00	0	21	0	11
[illegible]	19.9	N1	00	0	20	0	12
[illegible]	19.8	cisza	05	1	22	0	11
[illegible]	17.5	SSE2	01	4	17	0	13
Kiev	19.1	E1	00	0	22	0	14
Lwów	20.0	cisza	00	0	22	0	11
Lwów	19.9	E1	00	0	21	0	11
Lublin	19.9	NNW2	01	1	20	0	10
Tarnopol	20.3	cisza	00	0	18	0	10
[illegible]	19.8	ENE0	00	0	20	0	12
Zakopane	17.0	cisza	00	0	21	0	10
Poznań	18.1	SSE1	01	4	21	0	14
Bydgoszcz	18.9	cisza	00	1	23	0	10
Toruń	18.7	cisza	01	2	22	0	12
Grudziądz	19.3	ENE1	01	2	21	0	11
Grajewo	18.0	SE1	01	4	21	0	15
Gdańsk	18.6	SE2	00	0	21	0	16
Przemyśl	20.1	NW1	05	0	19	0	11
[illegible]	21.2	cisza	00	0	10	0	-
[illegible]							
[illegible]							
Lemberg	18.9	N2	10	8	11	0	-
Stanisławów	18.1	NE2	02	7	13	0	-
Riga							
Tyrnau	15.1	N1	22	8	15	02	-
Budapeszt	12.8	NE2	22	8	15	7	-
[illegible]							
Wiedeń	12.5	NE4	02	6	16	3l.	-
[illegible]							
Mailand	14.8	E4	02	8	15	3l.	-
Crenefort	14.0	ENE1	02	6	15	3l.	-
Rozsa-Wie							
[illegible]	09.0	NW1	37	3	10	14	-
Rochelort							
Sorce	11.9	NNW3	03	8	21	0	-
[illegible]	14.2	cisza	01	3	18	0	15
Udine	14.9	cisza	02	5	18	1	-
Nancy	15.7	cisza	02	5	18	3l.	15
[illegible]	13.3	E2	02	5	17	0	16
Brest	10.1	W5	03	8	16	5	14
Tours	13.4	cisza	01	4	17	0	14
Paris	13.8	cisza	02	4	19	5	17
Strasbourg	17.3	SW1	03	6	18	5	15
[illegible]							
Perpignan	13.1	cisza	02	5	22	0	19
Marseille							
Ajaccio	16.9	cisza	03	6	25	0	22
Lyon	14.9	S2	02	5	-	3l.	18
Rennes	15.0	cisza	03	7	14	0	13
Helder							
Vlissingen							
Bruxelles							
Kjøbenhavn	17.2	cisza	05	0	19	0	-
Skagen	17.0	W1	08	9	18	0	-
Stavanger	16.8	N1	01	3	18	0	-
Wisby	17.9	ESE1	05	2	20	0	15
Kristiania							

Stacja	Ciśnienie w mm	Wiatr	Stan pogody	Temp. C°	Opady w mm	Max lub min.
[illegible]	17.5	NNW1	03	8	17	4	15
[illegible]	18.2	NNE1	22	7	18	2	17
[illegible]	18.0	N1	03	7	19	0	16
[illegible]	16.0	NNE2	02	6	18	0	-
[illegible]	15.8	cisza	05	4	20	0	18
[illegible]	17.1	SSE1	01	4	21	0	17
[illegible]	16.8	ESE1	01	2	21	0	19
[illegible]	15.8	SSE1	01	3	23	0	14
[illegible]	17.6	cisza	01	1	21	0	13
[illegible]	14.6	SE3	02	6	20	1	18
[illegible]	16.4	SW1	02	4	20	0	16
[illegible]	15.5	E1	05	6	20	3l.	14
[illegible]	18.7	N1	01	3	18	0	10
[illegible]	14.7	SE1	01	4	18	3	16
[illegible]	18.7	cisza	01	2	20	0	-
[illegible]	-	cisza	-	0	20	0	15
[illegible]	17.9	cisza	05	0	20	0	15
[illegible]	19.0	NNE2	00	0	21	0	14
[illegible]	19.0	-	05	2	18	-	14
[illegible]							
[illegible]	18.9	cisza	01	0	19	0	12
[illegible]	17.0	SE3	05	8	13	0	-
[illegible]							
[illegible]	10.7	W3W5	61	8	11	01	-
[illegible]	-	NW2	64	8	12	1	-
[illegible]	16.0	SW2	57	8	14	4	-
[illegible]	16.5	W1	05	8	15	0	-
[illegible]	12.8	SE3	03	8	6	0	-
[illegible]	06.6	SE8	43	9	7	0	-
[illegible]	09.0	SW3	58	9	5	0	-
[illegible]							
[illegible]							
[illegible]	17.0	SW2	00	0	13	0	14
[illegible]							
[illegible]	15.8	S1	01	3	19	0	-
[illegible]	16.2	N1	01	4	20	3l.	15
[illegible]	17.3	W1	01	1	19	0	14
[illegible]	17.1	S1	00	0	20	0	16
[illegible]	17.5	SSW1	01	3	20	0	-
[illegible]	17.9	cisza	02	7	20	0	-
Głisko	11.4	E2	05	7	15	0	12
[illegible]							
[illegible]							
[illegible]	18.0	-	02	8	17	0	16
[illegible]	18.7	WNW1	03	4	19	0	27
[illegible]	-	NE3	01	5	20	0	16
[illegible]	14.2	E4	01	4	20	4	17
[illegible]	16.9	NE0	00	0	17	0	12
[illegible]							
[illegible]							
[illegible]							
[illegible]							
[illegible]							
[illegible]							
[illegible]							
[illegible]							
[illegible]							
[illegible]							

Stacja	Ciśnienie w mm	Wiatr	Stan pogody	Temp. C°	Opady w mm	Max lub min.
[illegible]	18.1	NNW2	01	3	16	0	13
[illegible]	16.8	W1	00	0	18	01	-
[illegible]							
[illegible]							
[illegible]	17.3	cisza	00	0	20	0	-
[illegible]	15.5	ENE3	02	5	20	06	-
[illegible]							
[illegible]							
[illegible]	25.1	NE1	05	0	18	0	15
[illegible]	14.1	SE2	64	8	21	18	-
[illegible]	17.2	ESE2	-	0	25	0	18
[illegible]							
[illegible]							
[illegible]	12.6	NE3	03	8	12	0	-
[illegible]							
[illegible]							
[illegible]	13.3	S0	03	0	18	0	-
[illegible]	14.5	WNW2	00	0	13	0	-
[illegible]							
[illegible]							
[illegible]	-	WNW5	05	8	22	0	-
[illegible]							
[illegible]	18.5	cisza	02	6	19	0	-
[illegible]							
[illegible]	18.6	NNW1	01	3	27	0	26
[illegible]	17.7	NNE2	00	0	32	0	26
[illegible]	18.3	cisza	00	0	26	0	-
[illegible]							
[illegible]							
[illegible]	18.3	S3	02	4	35	0	33
[illegible]							
[illegible]	18.7	cisza	00	0	20	0	18
[illegible]	18.0	SE1	05	0	20	0	18
[illegible]	20.3	E1	00	0	18	0	13
[illegible]	15.0	E1	00	0	18	0	14
[illegible]	18.2	cisza	00	0	21	0	12
[illegible]							
[illegible]							
[illegible]							
[illegible]							
[illegible]							
[illegible]							
[illegible]							
[illegible]							
[illegible]							
[illegible]						

Państwowy Instytut Meteorologiczny w Warszawie.

Mapa pogody z dnia 15. VIII. poniedziałek 1932 r. 7 g. G. M. T. Nr. 228a Rocznik XIII.

Ciśnienie w millibarach: 1 mmb. odpowiada ciśnieniu słupa rtęci 3/4 mm. na jednostkę powierzchni.

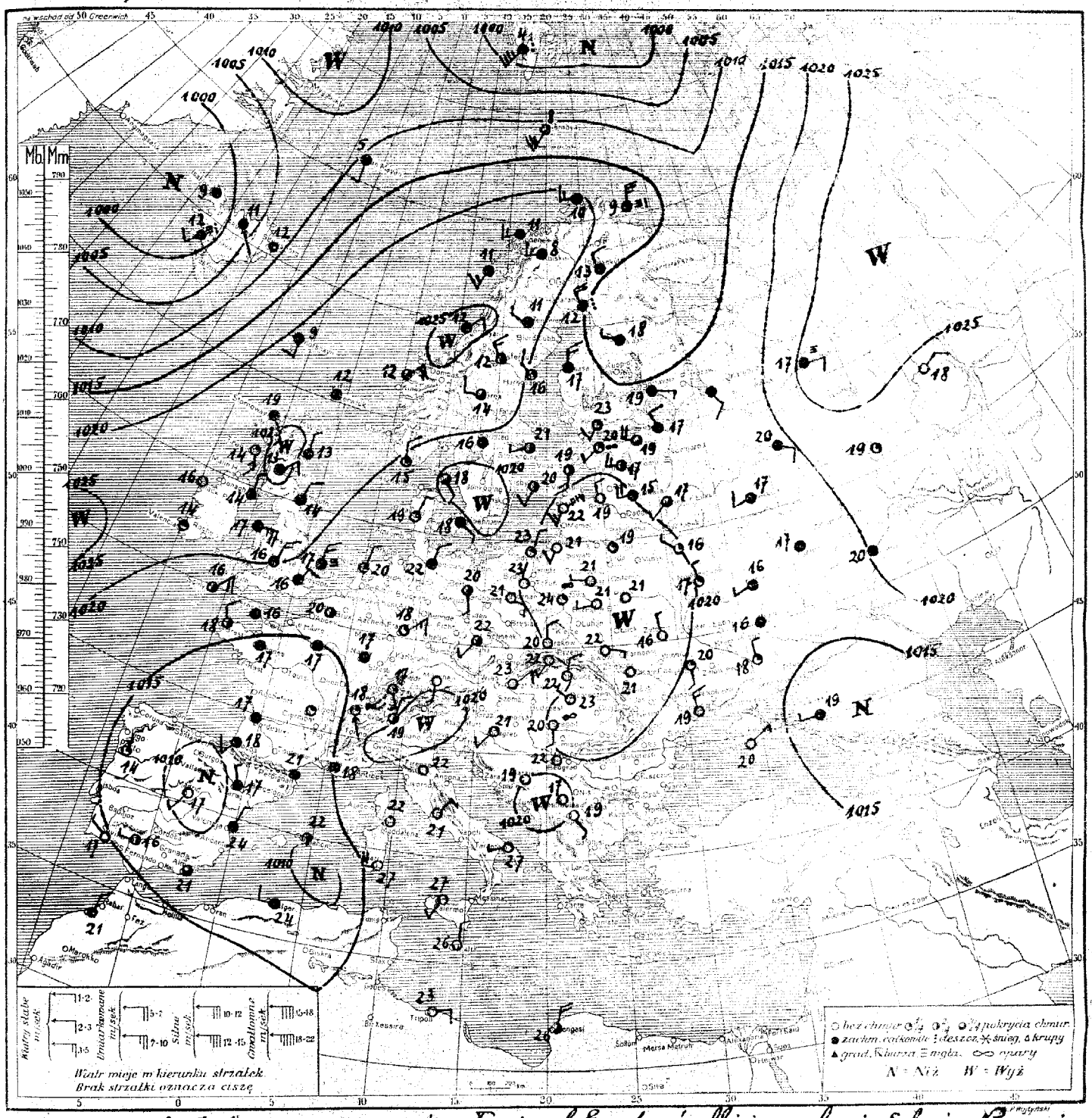

Rozkład ciśnienia: rozległy obszar wyżowy ogarnia całą niemal Europę; środki jego zalegają Szkocję, Norwegję, Polskę i Ural. Głęboka depresja nad Islandją, drugorzędny niż barometryczny ogarnia Hiszpanję i Francję.

Obecny stan pogody w Polsce: pogodnie, temperatura 18 do 23°.

Przewidywany przebieg pogody w dniu 16. VIII. (wtorek): Pomorze, Wielkopolska, Polska środkowa, Śląsk i wyż. Małopolska – pogoda słoneczna o zachmurzeniu umiarkowanem, ze skłonnością do burz. Upalnie. Słabe wiatry południowe i południ.-wschodnie. Wileńskie, Polesie, Wołyń, Podole, Małopolska wsch., Podhale i Tatry – pogodnie i bardzo ciepło o słabych wiatrach miejscowych.

6. p

Spostrzeżenia meteorologiczne z dnia 15. VIII. poniedz. 1932 r. 7 godz. G. M. T. № 228

	21.0	cisza	01	3	19	0	12		17.5	SE1	01	3	17	0	15		17.7	WSW4	02	6	16	Ślad	13
	21.3	—"—	00	0	22	0	12		17.3	SE1	05	2	18	0.4	15		22.7	cisza	01	2	19	0	18
	21.7	—"—	00	0	21	0	13		19.6	NNE2	02	4	19	0	15		17.9	NNW3	00	0	19	0	—
	21.5	—"—	00	0	21	0	14		18.0	N1	02	4	19	Ślad	—		17.3	ENE1	00	0	20	0	—
	21.8	W1	00	0	21	0	12		17.7	NNE2	05	6	22	1	15								
	22.1	WSW1	01	1	21	0	12		18.9	E1	01	2	21	0	16								
	21.3	cisza	05	3	24	0	14		18.6	SE1	01	4	20	0	16		20.6	cisza	05	8	20	0	16
	19.1	ESE2	01	4	18	0	15		15.0	—	05	—	24	0	17								
	20.6	ENE2	00	2	23	0	15		19.0	ENE2	05	1	22	0	16		22.0	NE6	15	0	19	0	13
	21.5	cisza	01	2	23	0	11		17.8	NE3	08	3	18	0	15								
	21.4	ESE1	00	0	22	0	11										17.1	E2	00	0	24	0	19
	21.7	cisza	00	0	22	0	10		17.5	NE2	11	4	20	4	16								
	21.8	—"—	00	0	20	0	10		20.6	SSW2	01	1	21	0	13								
	21.3	N2	00	0	20	0	10		17.0	SSE1	05	5	13	0	16		09.7	SW1	06	0	17	0.3	16
	18.7	SW1	01	1	22	0	10																
	19.1	ESE2	00	0	21	0	16		17.4	SW1	03	4	22	0	18								
	20.2	cisza	00	0	23	0	12		18.8	cisza	05	2	23	0	18		10.6	NNE1	02	8	24	0	—
	11.9	SE1	00	1	24	0	16		19.8	NNE2	04	0	22	0	16		16.5	cisza	02	4	22	0	16
	20.6	S1	01	4	23	0	13		19.5	cisza	05	0	18	0	16								
	19.9	NNE1	01	3	23	0	17																
	19.9	SE1	00	0	23	0	17		20.9	NW1	05	0	23	0	14								
	21.4	E1	01	1	20	0	11		17.5	NW	57	8	9	5	—								
	22.2	S2	03	8	9	0	—		20.2	W3	03	7	10	3	—		19.1	NE2	00	0	21	0	12
									23.4	SSW3	05	8	11	0	—		18.6	cisza	00	0	26	0	—
									25.0	NE2	03	8	12	1	—		18.3	W1	00	0	27	0	—
	21.8	cisza	02	7	12	0	—		22.7	NE1	02	5	12	0	—		18.3	SSW1	00	0	27	0	—
	22.6	SE1	02	8	19	0	—		20.5	N2	03	8	15	0	—								
	24.4	cisza	02	8	14	0	—		98.9	SW4	65	8	4	0	—		17.9	W4	00	0	27	0	—
	23.5	NNE2	03	8	14	0	—		10.3	SW5	02	5	8	0.1	—								
	20.7	E5	02	6	17	0	—		11.2	S1	03	9	5	0	—		18.6	cisza	00	0	22	0	16
	17.5	N3	45	8	11	0	—		21.2	NNE3	02	7	14	0	12		18.7	SW1	05	0	21	0	19
	23.0	cisza	00	0	16	Ślad	—		23.7	NE3	02	4	11	0	—		19.9	cisza	00	0	19	0	15
	22.3	—"—	01	3	14	—"—	—		16.2	NNW4	65	8	12	26	12		19.4	—"—	00	0	19	0	14
	23.8	SSE3	02	7	14	0	—		21.3	WNW1	02	7	11	0	9		19.3	SE1	00	0	18	0	14
	18.0	NNE2	02	8	16	Ślad	—		19.5	NW2	01	3	16	0	—								
	20.0	NNE3	02	6	16	0.5	—		19.8	cisza	03	8	16	0	14								
	18.2	NE4	01	4	16	0	—		18.1	WSW1	05	4	21	0	18								
Cranwell	20.9	NNE1	03	8	16	0	—		23.6	S0	01	5	18	0	14								
									18.9	SSW2	01	4	20	0	—								
	21.3	SW2	03	8	18	15	17		19.9	cisza	02	5	20	0	—								
	15.1	—	02	—	18	2	14	Abisko	22.7	W2	02	7	8	1	6								
	15.0	—	02	—	19	1	16		19.4	WSW1	05	3	20	0	15								
	16.9	cisza	03	7	17	0	15		19.7	S3	01	4	19	0	15								
									20.8	NNW2	00	0	19	0	11		15.7	E2	00	0	23	0	—
	15.4	NW2	02	4	18	0	14		20.0	ENE1	01	2	18	0.3	—		15.6	N4	02	5	26	0	—
									17.8	SSW2	01	3	23	0	16								
	—	cisza	08	8	17	1	17		15.5	ESE1	02	6	19	10	16		12.1	W2	03	8	24	0	—
	17.8	—"—	02	8	20	0	16		16.9	N3	03	8	17	Ślad	14								
	12.1	NNE0	03	8	17	11	15										17.4	N1	00	0	26	0	—
	12.2	—	02	8	21	1	18																
	15.1	—	05	—	18	1	16																
Lyon	14.7	cisza	02	5	23	0	16		25.9	ESE2	46	9	—	—	—								
Rennes	14.5	—"—	03	8	17	8	16		24.3	ENE3	04	0	18	0	15								
	17.9	NNE1	01	3	20	0	—		15.9	NW2	03	8	17	0	16								
	17.2	SE2	02	7	19	—	—																
	19.5	ESE1	13	8	18	3	—		25.0	NE3	03	8	13	0	12								
	20.2	SE1	02	5	18	0	—		19.1	SW1	02	5	17	0	14								
	18.0	NNE1	01	3	19	0	—		19.7	NNW1	01	3	17	0	15								
									19.0	WSW2	03	8	17	1	16								

Wilno																													
Warszawa																													
Lwów																													
Poznań																													
Kraków																													

	7⁰⁰	cisza	NNW1	NW3	NNW5	NNW2	NNW6	NNW5	NNW7		Łida		5⁰⁰	cisza	NNW4	NW3	NW5	NNW6	NNW7	NT	—								
											Pińsk		5⁰⁰	cisza	NNE2	N4	N3	NNE1	NE2	ENE3									
	5⁰⁰	SE3	SE5	SE6	SE4	SSW1	SE2	SW3	—		Brześć n/B.		6⁰⁰	NSW1	WSW1	NNW1	N4	NNE6	NT	—									
	7⁰⁰	NE3	—	ESE5	ESE1	SE6	SSW3	S4	—																				

Państwowy Instytut Meteorologiczny w Warszawie.

Mapa pogody z dnia 16. VII. (wtorek) 1932. r. 7 g. G. M. T. № 279 Rocznik XLII.

Ciśnienie w millibarach: 1 mmb. odpowiada ciśnieniu słupa rtęci 3·4 mm. na jednostkę powierzchni.

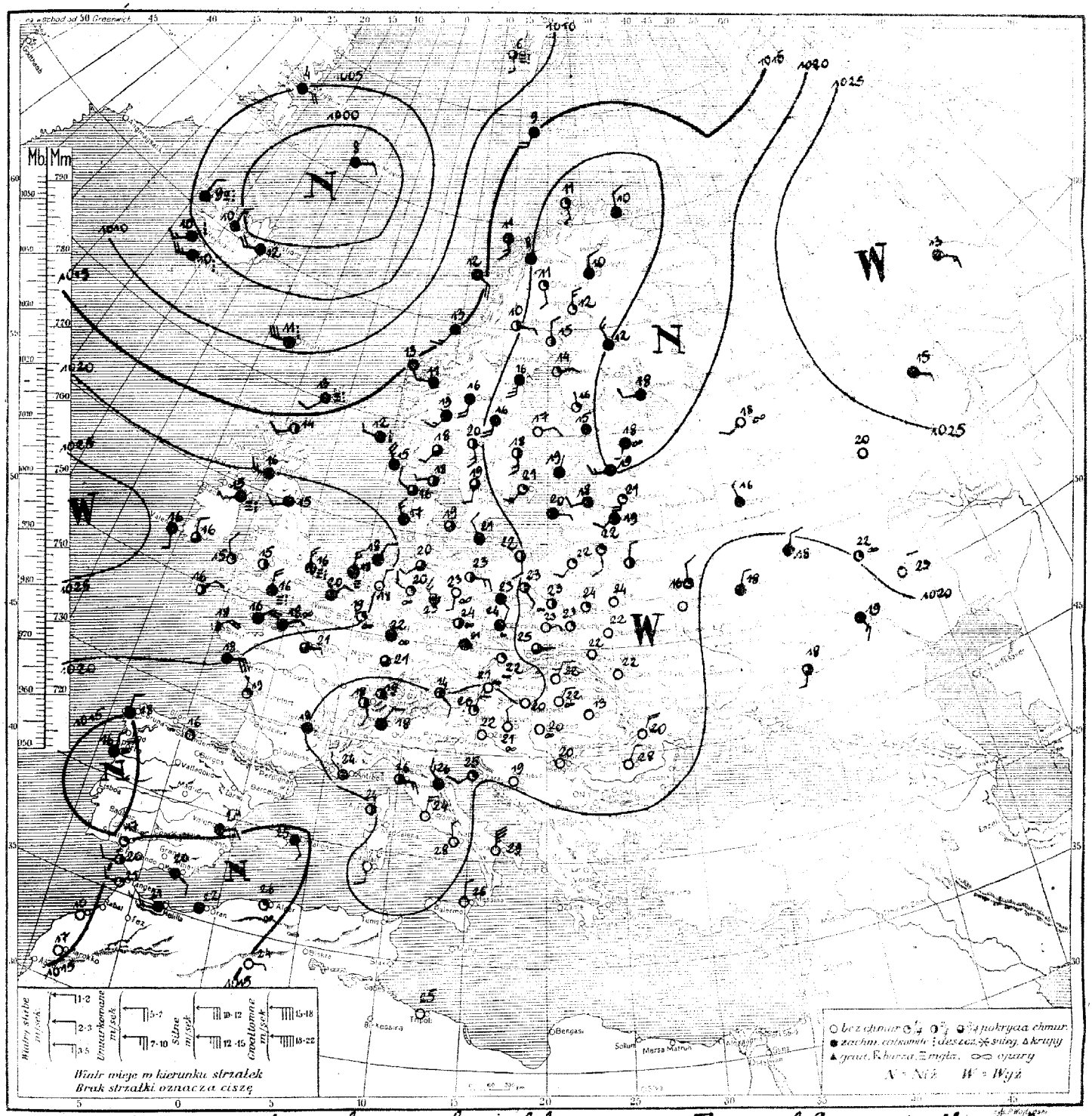

Rozkład ciśnienia: obszerny wyż barometryczny zalega w dalszym ciągu całą niemal Europę; środki jego leżą: jeden nad Uralem, drugi nad Polesiem, trzeci nad Skoranni. Głęboka depresja przesuwa się nad m. Norweskiem, ogarniając Anglję, Islandję i Norwegję; drugorzędna depresja nad Hiszpanją i Afryką północną.

Obecny stan pogody w Polsce: pogodnie, temperatura 20 do 25°.

Przewidywany przebieg pogody w dniu 17. VII. (środa): Pomorze, Wielkopolska, Polska środkowa, wyż, Małopolska, Śląsk, Podhale i Tatry – pogoda słoneczna o zachmurzeniu umiarkowanem ze skłonnością do burz lub przelotnych deszczów. Upalnie. Słabe wiatry południowe i połudn.-wschodnie. Wileńsko, Polesie, Wołyń, Podlasie i Małopolska wsch. – pogodnie i bardzo ciepło przy słabych wiatrach południowych lub ciszy.

Spostrzeżenia meteorologiczne z dn. 16. VIII. (sierpnia) 1932 r. 7 godz. G. M. T. №: 229

21.6	S2	01	4	22	0	14		21.1	N1	02	5	19	0	17		-	NNE1	02	7	18	3	15	
22.5	cisza	00	0	22	0	12		21.6	SSE0	05	6	20	0	18									
22.0	SW2	01	3	22	0	15		22.7	NNE2	03	7	18	0	16									
22.3	cisza	00	0	24	0	15		20.8	NNE2	03	8	18	0	-									
22.1	cisza	00	0	24	0	14		19.1	SW1	05	5	20	0.4	18									
22.1	cisza	01	3	24	0	14		17.9	E3	01	1	23	0	20									
22.3	cisza	05	4	23	0	16		17.6	S1	05	0	23	0	10		20.4	cisza	05	3	22	0	15	
19.4	SSE3	01	4	18	0	16		18.6	cisza	05	4	24	0	16		18.7	SE3	03	8	13	0	18	
21.1	ENE1	02	5	23	0	16		18.3	cisza	05	1	24	0	16									
22.1	cisza	01	3	23	0	12		18.8	cisza	05	6	20	0	16									
22.3	cisza	00	0	22	0	13										17.9	ENE3	01	7	20	0	15	
22.3	cisza	00	0	22	0	11		20.1	W2	05	2	20	Sl.	16		15.8	NW2	00	0	25	0	-	
22.2	cisza	00	0	20	0	11																	
22.3	E0	02	5	21	0	10		20.3	cisza	05	2	17	0	-									
19.9	cisza	01	1	22	0	10		21.2	E1	01	8	20	0.1	-		16.3	NNW2	03	8	18	Sl.	-	
18.9	SE2	01	4	23	0	18		19.6	cisza	03	2	21	0	17		12.9	W2	02	5	20	0	-	
19.5	S1	01	3	25	0	15		19.6	cisza	05	2	22	0	16		15.7	ENE2	02	3	24	0	-	
19.9	SE1	01	4	23	0	16		21.1	NNE2	04	1	25	0	15		14.5	SE1	03	8	25	0	-	
20.3	SE2	01	4	23	0	14		20.9	cisza	00	0	20	0	17		14.2	NNW3	02	5	17	0	-	
19.0	SSE2	01	4	22	0	-																	
20.7	cisza	00	0	23	0	17		22.1	NE2	05	0	22	0	15									
22.5	E1	01	3	21	0	12		21.9	N2	02	5	10	Sl.	-		21.1	cisza	00	0	20	0	-	
09.4	W6	64	6	12	0	-		20.8	SSE2	02	4	11	-	-		21.4	NNE3	00	0	24	0	-	
00.4	WSW4	02	-	12	5	-		14.1	ESE4	02	8	12	0	-		20.3	NW1	00	0	28	0	-	
05.9	SW2	-	6	10	6	-		14.8	SW3	03	8	13	0	-		18.0	N4	00	0	-	0	-	
14.8	SW2	54	8	13	7	-																	
								18.5	W1	64	8	12	4	-		19.8	N2	00	0	26	0	-	
								09.1	S1	21	7	6	Sl.	-		21.5	S3	00	0	26	0	-	
21.6	WSW2	03	8	15	0	-		15.3	S4	03	8	9	Sl.	-	Zara	23.0	SW2	03	7	-	0	-	
22.9	cisza	02	7	16	0	-		07.2	E2	-	9	8	24	-		-	cisza	05	-	-	0	17	
								15.9	SW3	03	8	13	0	-		20.2	cisza	00	0	22	0	20	
								21.7	S1	02	5	11	0	-		22.0	cisza	00	0	19	0	15	
								22.1	N3	02	4	12	0	9									
								19.9	E1	02	7	10	0	3		18.9	cisza	00	0	20	0	15	
22.6	N2	03	8	11	0			21.2	S5	02	7	16	0	9									
23.6	cisza	02	4	15	0	-		17.7	SE3	01	5	20	0	17									
23.7	NE2	48	4	17	0	-		21.3	SE3	02	4	18	0	15									
								19.2	S2	02	5	19	0	16									
17.7	cisza	01	3	19	-	17		20.0	SSW3	01	3	21	Sl.	-									
16.1	SE2	03	6	19	1	-		19.9	NE1	02	7	20	0	-		22.1	NE1	00	0	23	0	18	
							Głisko	18.7	cisza	02	8	8	0	4									
								21.6	N2	03	8	17	0	17									
								20.3	NNE1	03	7	19	0	17									
20.3	ENE1	08	8	18	0	17		20.7	W2	03	8	18	-	-		19.0	cisza	00	0	25	0	-	
20.6	NE4	04	4	18	0	16		21.3	NNE1	02	5	19	1	17		14.3	NE5	00	0	26	-	-	
								21.2	-	03	8	15	0	15									
19.1	cisza	01	3	21	0	19		19.7	W2	03	6	18	0	14		14.3	cisza	05	3	26	0	-	
20.5	cisza	02	5	21	0	17		22.5	ENE2	01	1	14	0	10									
19.0	cisza	01	4	-	-	-																	
																-	W2	02	4	-	0	9	
								28.0	ESE1	-	8	15	0	13		-	SW6	02	5	7	0	7	
21.6	W3	48	8	18	0	-																	
20.4	NE2	41	8	20	Sl.	-		20.6	SW2	05	0	18	0	15		-	S1	01	1	20	0	18	
																-	WNW4	04	3	18	0	15	
18.2	cisza	04	5	19	0	-		23.3	WNE2	02	7	14	0	13									
17.6	WSW1	02	5	18	0	-																	
19.8	NW3	01	4	17	0	-		10.7	NNW2	04	3	16	0	15									
20.2	cisza	05	0	21	0	18		21.1	NNW1	04	7	16	0	15									

UWAGI

Gorące atmosferyczne zna... kowane do 0° C. na ciężk... ...ciśnienia mo... ...w skali Beaufo... ...w ósmych

5°	SSE1	ESE7	SSE7	SSE6	SE5	SSE3	ESE0																
5°	-	SSE2	E3	E3	E3	ENE2	NNW5		Brześć n/B	6°	cisza	SSE1	E2	NE2	NE4	NE4	
									Grudziądz	6°	SE2	S6	NE5	SSW5	SSW5	SW4	WSW2
6°	E2	-	ESE3	ESE3	NW4	WNW4	SW5										

KIERUNEK WIATRU NA WYSOKOŚCI

Obserwacje	200 m	500 m	1000 m	1500 m	2000 m	3000 m	4000 m

Państwowy Instytut Meteorologiczny w Warszawie.

Mapa pogody z dnia 17.VIII. (środa) 1932 r. 7 g. G. M. T. Nr. 2306 Rocznik XIII.

Ciśnienie w millibarach: 1 mmb. odpowiada ciśnieniu słupa rtęci 3.4 mm. na jednostkę powierzchni.

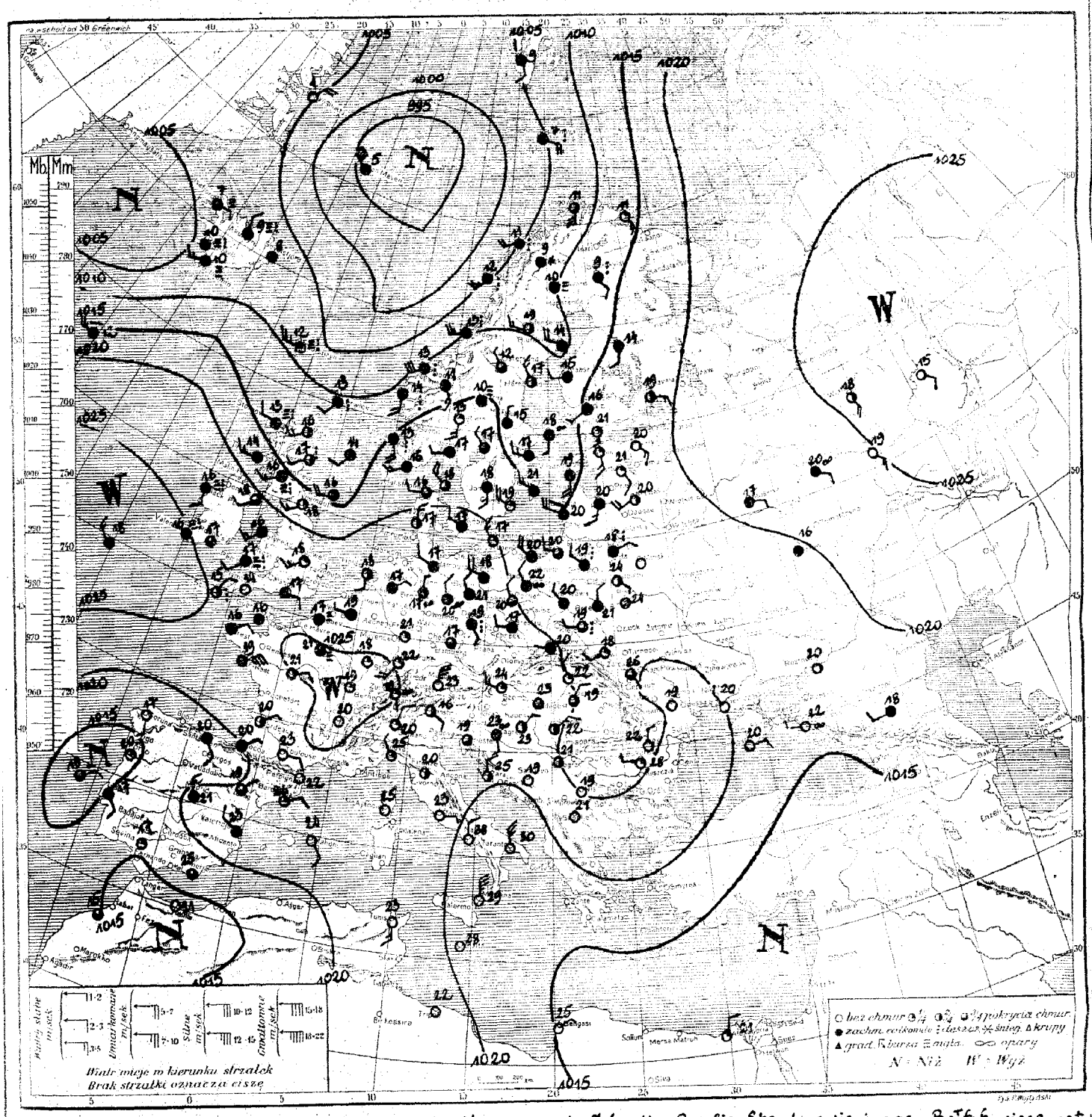

Rozkład ciśnienia: Głęboka depresja ze środkiem nad Jan Mayen ogarnia Islandję, Anglję, Skandynawję i przez Bałtyk sięga zatoką płytkiego ciśnienia ku Polsce. Pozostałą część kontynentu zalega obszerny wyż ze środkiem nad Uralem, Francją i Alpami.

Obecny stan pogody w Polsce: chmurno, miejscami deszcz, temp. 18° do 24°.

Przewidywany przebieg pogody w dniu 18.VIII. (czwartek). Wileńskie, Polesie, Podole, Wołyń, Małopolska wschodnia - zachmurzenie duże ze skłonnością do burz lub przelotnych deszczów. Lekkie ochłodzenie. Słabe wiatry północno-zachodnie. Polska środkowa, Pomorze, Wielkopolska, Śląsk, Wyż. Małopolska, Podhale i Tatry - po chmurnym lub mglistym ranku, dniem zachmurzenie zmienne z większymi przejaśnieniami. Temp. w ciągu dnia 22° do 25°. Słabe wiatry północno-zachodnie lub miejscowe.

Spostrzeżenia meteorologiczne z dn. 17.VII Środa 1932 r. 7 godz. G. M. T. №2304

	18.1	ENE2	64	8	18	13	17		26.8	SSE0	05	3	19	—	7														
	17.8	cisza	02	6	23	0	17		27.6	S2	05	1	18	0	16														
	18.3	WNW2	25	8	19	ślad	17		22.4	NNE2	01	3	20	0	17		24.8	SE3	00	0	19	0	16						
	18.6	cisza	02	5	24	0	17		24.1	SSW1	02	5	18	0	—														
	18.3	W2	02	7	20	0	16		23.5	WNW2	02	7	17	ślad	16		17.6	ENE2	00	0	20	0	—						
	18.1	N2	02	6	21	0	15		22.6	WNW1	02	6	18	1	17		18.2	cisza	02	0	20	0	—						
	18.9	NW1	02	6	20	0	18		22.6	NNW2	03	8	21	ślad	19														
	19.8	NW1	01	4	19	12	17		23.0	SSE1	22	7	19	8	16														
	19.1	NW2	02	8	19	0	17		22.0	W2	02	6	17	0	17		25.5	E2	00	2	16	0	10						
	18.7	W1	62	7	19	0.2	17		23.5	cisza	05	1	21	0	17														
	18.9	SW2	02	3	18	8	14		22.3	NNE1	01	0	23	—	—														
	17.7	S1	02	5	23	0	14		24.9	N1	05	8	17	3	16		16.4	cisza	05	2	26	—	—						
	18.3	SSE1	02	5	22	0	12		17.2	W2	02	5	20	16	18														
	20.4	W0	02	5	20	5	16		24.6	NE1	42	0	19	ślad	18		20.2	N3	03	8	21	0	19						
	20.4	SW2	02	6	19	10	13		16.8	WSW1	02	4	20	0.4	—		16.2	S1	00	0	17	0	—						
	21.3	NNW2	02	5	20	0.2	18										13.8	NE1	03	5	19	0	—						
	20.2	NNW2	05	6	22	0.3	17		21.2	NW1	03	8	21	0	20		22.7	WNW2	02	6	23	0	—						
	19.4	NW1	02	5	19	0.2	17		18.8	NNW2	01	3	22	—	—		21.5	SE2	00	0	24	0	—						
	19.4	NW3	02	7	21	ślad	17		19.5	cisza	12	5	23	0	20		15.9	SE2	03	8	17	0	15						
	18.0	WNW4	03	8	20	—"—	18										22.9	NW1	01	3	25	0	17						
	21.3	SW1	02	7	21	3	17		20.2	NE2	02	5	19	0.3	18														
	19.0	NW2	01	3	21	0.1	17		13.9	SSE3	02	4	11	0	—		18.2	cisza	02	4	20	0	—						
	06.0	W5	56	8	12	12	—		05.8	S6	02	5	11	0	—		21.3	E1	01	0	23	0	16						
									05.2	SSW5	81	6	12	2	—		19.7	N2	00	0	28	0	—						
									10.5	WSW5	81	7	13	2	—		17.3	NNW6	00	0	30	0	—						
	10.4	SSW1	22	7	13	8	—		12.8	S7	03	8	13	2	—														
	14.4	W2	53	6	13	11	—		15.7	SSE4	02	8	13	4	—		18.9	N7	00	0	29	0	—						
	14.0	SW1	25	4	17	1	—		05.5	S2	03	7	9	0	—														
	19.1	SW3	01	3	18	0	—		04.4	SSE1	61	8	7	ślad	—	Zara	20.7	N2	01	4	25	0	—						
	22.8	SW3	46	9	16	0.2	—		03.8	NW8	52	7	5	0.2	—		19.8	cisza	01	4	21	0	17						
									15.9	S3	01	3	13	0	—		22.2	SSE3	05	8	23	0	22						
	21.9	S2	59	8	16	2	—		10.1	cisza	46	8	10	5	8		22.4	cisza	00	0	19	0	15						
	25.1	cisza	54	8	17	1	—										19.8	—"—	00	0	19	0	14						
									10.0	W3	01	4	13	5	10		20.3	—"—	00	0	21	0	15						
	24.6	S3	43	0	16	0	—		13.0	NNW3	01	4	17	14	—														
									15.8	WNW1	01	5	17	0	12														
	24.8	NNE2	45	4	15	0.2	—		14.4	W3	03	7	17	—	—														
Cranwell	23.3	WSW3	01	2	18	0	—		18.0	S3	03	8	18	0	14														
									16.0	WNW5	03	8	21	—	—														
	29.5	NE1	03	7	20	0	20		17.2	WNW4	01	2	19	4	—		18.6	W1	00	2	28	0	18						
								Abisko	07.1	cisza	68	8	8	2	—														
	25.5	cisza	01	2	19	0	—		06.6	SSE3	01	2	21	0	14		22.1	cisza	00	0	19	1	14						
	25.5	—"—	01	2	18	0	16		13.0	S4	03	8	19	0	18														
									16.4	SSW3	03	8	20	0	17		20.6	cisza	08	0	22	0	21						
	23.3	NE2	46	9	16	0	16		14.9	SW5	02	5	20	0.3	—		14.9	NE1	00	0	25	0	—						
	24.3	ENE2	01	4	21	0	18		16.5	SSE3	01	2	21	0	16		20.7	S3	00	0	23	0	20						
	24.9	cisza	46	9	21	0.1	21		14.9	E3	02	4	19	0	—														
	25.4	SSW2	01	3	20	0	16		12.1	W2	03	8	15	5	11														
																	18.8	cisza	00	0	28	0	—						
	24.6	cisza	00	0	22	0	17																						
	24.6	cisza	00	0	25	0	20																						
Lyon	26.2	—"—	00	0	20	0	15																						
Rennes	24.2	—"—	46	9	17	0	16		28.7	S2	04	0	15	0	10														
	24.3	N2	01	4	18	0	—																						
	24.7	SW1	44	9	19	2	—																						
	24.8	W1	48	8	19	4	18		25.9	SSE3	01	4	18	0	16														
	21.1	WNW2	03	8	17	ślad	—																						
	18.6	WNW1	02	5	18	0	—																						
	22.0	N2	02	4	17	0	—																						
	21.9	WNW3	01	3	24	0	23		20.4	E1	40	—	17	0	15														

OBSERWACJE PILOTOWE

| | Kierunek wiatru na wysokości | | | | | | | | | | | | | | | | | | |

Państwowy Instytut Meteorologiczny w Warszawie.

Mapa pogody z dnia 18. III. (czwartek) 1932 r. 7 g. G. M. T. Nr. 931 a Rocznik XIII.

Ciśnienie w millibarach: 1 mmb. odpowiada ciśnieniu słupa rtęci 3.4 mm. na jednostkę powierzchni.

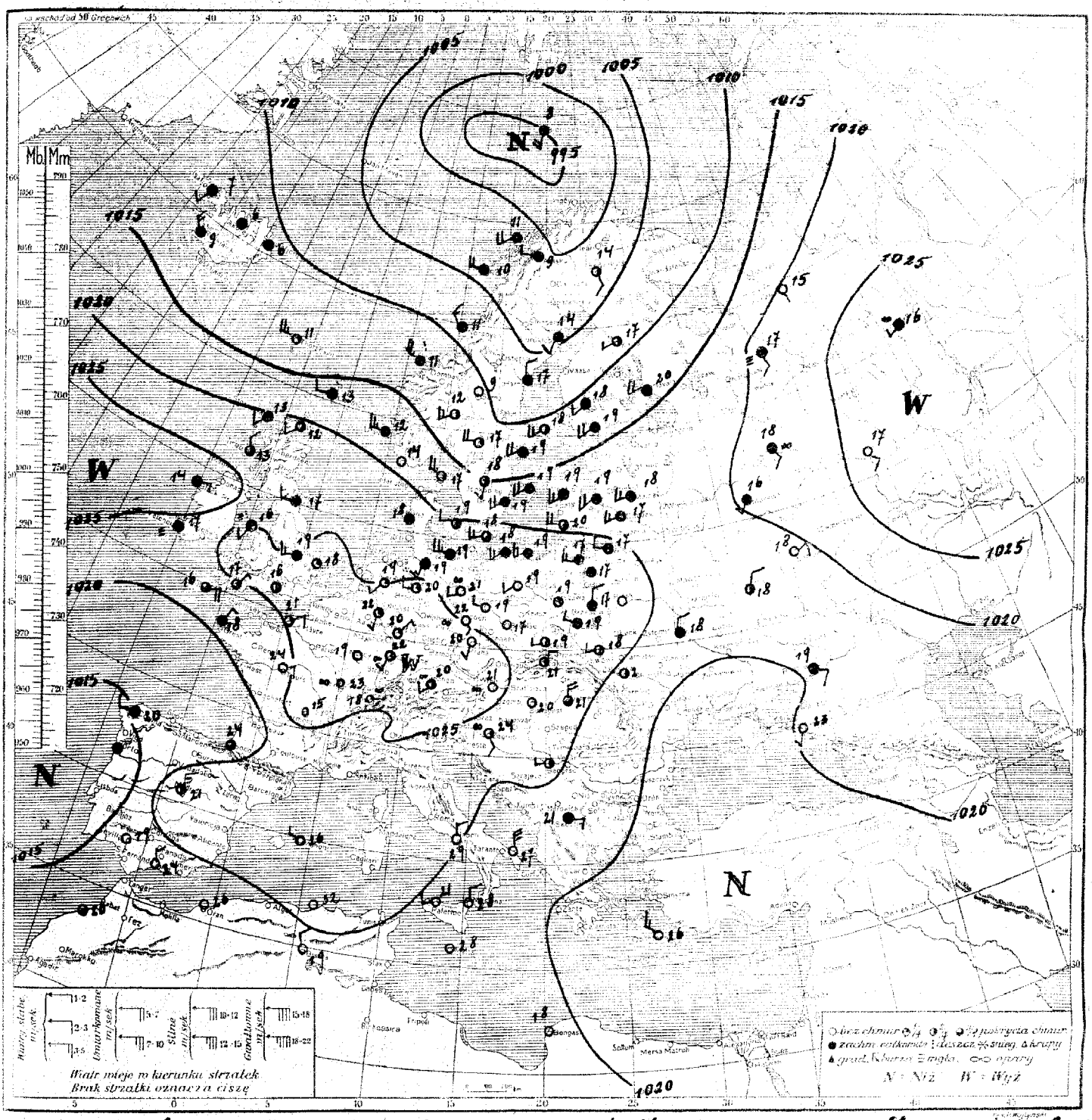

Rozkład ciśnienia: głęboka depresja ze środkiem nad wyspami Niedźwiedziemi ogarnia Skandynawię, Anglję, Islandję i Bałtyk zachodnią. Pozostałą część kontynentu zalega obszerny wyż ze środkami nad Włochami, Niemcami i Irlandją.

Obecny stan pogody w Polsce: na wschodzie chmurno i mgliste, pozatem dość pogodne. Temp. 11° do 19°.

Przewidywany przebieg pogody w dniu 19. III. (piątek). Pomorze, Wielkopolskie, Polesie - po chmurnym lub mglistym ranku zachmurzenie umiarkowane, stopniowo malejące. Ciepło. Słabe wiatry zachodnie. Pozostałe dzielnice - ciepła, słoneczna i bardzo ciepła pogoda o słabych wiatrach miejscowych.

Spostrzeżenia meteorologiczne z dn. 18. VII. czwartek 1932 r. 7 godz. G. M. T. №231a

	20.2	W2	02	6	17	0	16		27.6	SE0	05	0	18	0	17		13.4	NNW1	05	8	18	0	16		
	21.3	NNW2	02	6	18	0	16		27.9	E1	00	0	18	0	15		18.9	NE2	00	4	18	0.1	14		
	22.7	W3	02	7	17	0.1	12		24.0	NNE2	00	0	18	0	16		26.4	SE1	00	0	17	0	15		
									24.0	WSW3	02	7	19	0	—										
	23.1	WNW2	02	7	18	0	14		23.7	SW3	05	6	19	0	17										
	23.8	N2	02	7	17	0	16		23.7	SW3	02	4	18	0	12		16.4	ESE2	02	4	19	0	—		
	24.2	ciśza	04	6	19	0	14		24.2	WSW1	05	0	21	0	17										
	14.4	NNW1	01	3	16	0	13		24.7	SE0	05	0	22	0	17										
	23.7	NW1	01	3	20	0	15		25.0	ciśza	41	1	17	0	13										
	23.5	WNW1	02	6	19	0	16		26.0	NE1	05	2	20	0	17										
	23.1	W1	01	4	18	0	14		27.0	SW2	05	4	22	0	—										
	22.3	ciśza	42	8	18	0	14		25.3	W2	05	3	20	0	16										
	21.4	NW1	01	3	21	2	14		21.2	SSW3	02	6	18	0.1	17										
	25.3	W1	45	5	19	0	13										20.5	N3	01	2	21	0	20		
	25.1	NNE2	02	4	17	0	11		19.9	W3	01	4	20	0	—		16.1	W2	04	7	20	0.5	—		
	24.4	NW2	00	0	19	0	13		25.5	S2	43	1	20	ślad	17										
	23.3	WSW1	00	0	19	0	11		24.6	ciśza	05	0	20	0	15		23.1	WNW2	00	0	22	—	—		
	23.4	SW1	00	0	19	0	11		22.7	NNE1	01	2	21	0	16		20.5	WNW1	00	0	26	0	—		
	23.3	WSW2	01	2	19	0	11		22.5	ciśza	00	0	20	0	18										
	21.1	WSW3	05	6	19	0	17																		
	25.6	ciśza	01	3	19	0	14		21.5	N4	00	0	21	1	17										
	23.8	NW1	03	8	18	0	16																		
	12.3	W5	02	7	11	6	—																		
									03.7	W4	03	8	10	0.2	—		20.9	NE2	00	0	29	0	—		
									08.6	NNW3	03	7	11	10	—										
	16.5	W2	02	5	12	0.4	—		14.2	SW6	03	7	12	0.5	—		19.9	WSW1	00	0	28	—	—		
	20.7	SW2	02	7	12	1	—		17.9	W5	03	8	12	0.3	—		17.9	N2	00	0	28	0	—		
	22.5	WSW4	02	5	13	0	—																		
	24.0	W2	03	8	17	0	—		95.4	S4	03	8	8	ślad	—	Zara	22.3	NE2	02	6	—	0	—		
	24.9	SW1	52	8	16	3	—		04.9	NW6	02	4	3	0	—		21.3	W1	01	3	18	0	16		
	24.1	ciśza	01	4	18	0	—		13.1	WSW3	01	1	12	0	8		23.9	SE2	05	3	24	0.3	21		
	25.2	E1	81	8	14	3	—		02.1	ciśza	22	8	10	2	—		23.1	ciśza	44	8	16	0	15		
	24.5	ciśza	46	8	17	0.1	—										19.8	W3	03	8	20	0	19		
	24.9	WNW2	02	7	14	0.3	—		03.0	WSW4	01	3	13	4	9		18.1	W3	02	6	23	0	20		
	25.1	ciśza	01	3	18	ślad	—		06.4	NW3	01	4	17	0	—										
	25.0	SE1	45	3	14	0	—		12.4	W4	01	3	17	0	16										
	23.1	E4	02	5	16	0	—		12.7	WSW4	14	7	19	0	17										
Cranwell	24.7	WSW3	02	6	19	0	—		16.3	S5	02	5	18	ślad	11										
									15.9	SW5	03	8	19	0	—										
	18.7	ciśza	02	5	24	0	21		17.3	WSW4	02	7	19	0	—										
								Abisko	01.9	W1	52	8	9	0.3	9										
	25.3	ciśza	05	0	23	1	—																		
	26.5	—"—	00	0	19	0	16																		
	25.5	E2	05	3	21	0	19		18.1	SSW4	02	7	19	0	15	—	—	SW2	08	8	21	0	—		
	17.1	E3	03	6	25	0	22		17.3	SW3	03	8	19	0	—		19.2	ciśza	41	0	18	0	—		
	23.3	E2	01	1	24	0	21		13.1	SW4	03	8	19	1	18										
									12.3	WSW3	03	8	20	1	18										
	26.6	SSW2	00	0	20	0	16		06.6	SSW4	25	8	16	2	12										
																	16.7	ciśza	00	0	28	0	—		
	21.5	ciśza	00	0	26	—	—																		
	20.0	—"—	00	0	27	0	18																		
Lyon	25.7	ciśza	00	0	20	0	15																		
Rennes	27.4	—"—	02	5	23	0	21																		
	24.4	WSW1	01	3	20	0	—																		
	25.2	E1	05	3	20	0	—		19.8	S2	05	—	20	0	15										
									26.3	SE3	00	0	16	—	13										
	20.7	WNW2	02	4	19	ślad	—		27.5	W2	02	8	14	0	14										
	17.2	WNW5	02	5	17	0	—																		
	21.4	WSW3	02	5	18	0	—																		
	26.6	ciśza	05	0	21	0.4	19		20.4	SSW2	04	8	16	0	14										
									27.3	ciśza	05	3	12	0	9										

UWAGI

Ciśnienie atmosferyczne [illegible] sprowadzone do 0° C na [illegible] poziomu morza [illegible] Siła wiatru w skali Beaufort [illegible] 0 oznacza spokój, 9 wiatr [illegible]

Dni pochmurne:

10—19 — Skromny opis [illegible]

20—29 — [illegible]

30—39 — [illegible]

40—49 — [illegible]

50—59 — [illegible]

60—69 — Deszcz [illegible]

70—79 — [illegible]

80—89 — [illegible]

90—99 — burze [illegible]

Temperatura w [illegible] Celsiusza. W [illegible] temperatury [illegible] najwyższej z [illegible] poprzedniego.

[illegible] w Nowym Ku[illegible] [illegible] telegramów [illegible] przyjętych [illegible] we wrześniu [illegible]

OBSERVATIONS PILOTAGE

| | | | | | | | | | | | | | | | | | | |

Państwowy Instytut Meteorologiczny w Warszawie.

Mapa pogody z dnia 19. VII. (piątek) 1932 r. 7 g. G. M. T. Nr 232 a Rocznik XIII.

Ciśnienie w millibarach: 1 mmb. odpowiada ciśnieniu słupa rtęci 3.4 mm. na jednostkę powierzchni.

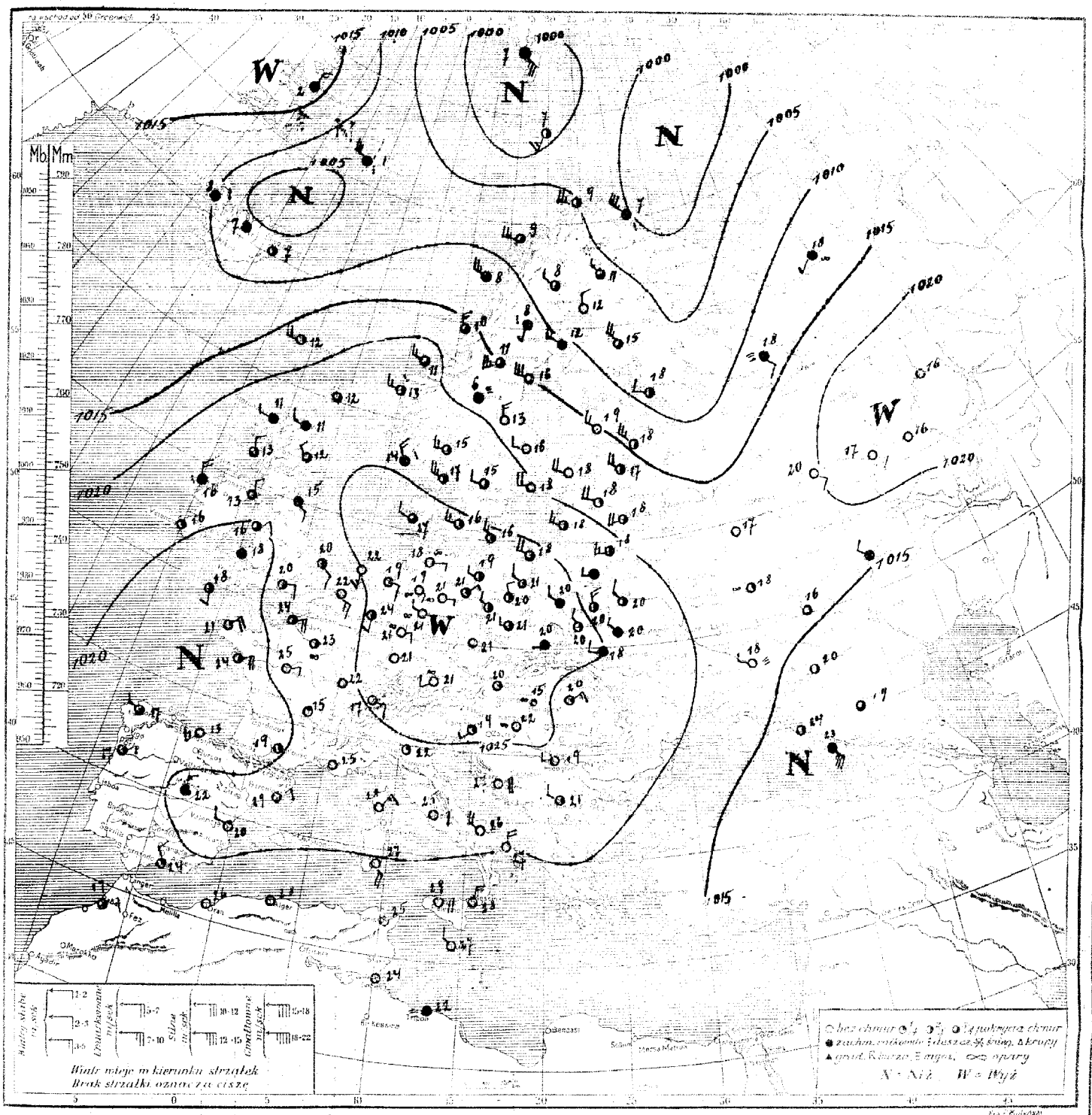

Rozkład ciśnienia: rozległy i silny wyż barometryczny ze środkiem nad Niemcami ogarnia znaczną część kontynentu europejskiego, drugi, mniejszy utrzymuje się nad Rosją wschodnią. Głębokie depresje przeciągają na dalekiej północy.

Obecny stan pogody w Polsce: naogół dość pogodnie i ciepło.

Przewidywany przebieg pogody w dniu 20. VII. (sobota) Wileńskie, Polesie, Wołyń, Podole i Małopolska wschodnia – po mglistym i miejscami chmurnym ranku – dość pogodnie lub pogodnie. Temp. w ciągu dnia 23° do 27°. Słabe wiatry północne – zachodnie i zachodnie. Pozostałe dzielnice – rankiem gdzieniegdzie lekkie mgły, w ciągu dnia słoneczne i b. ciepło. Słabe wiatry miejscowe, naogół cisza.

D. P. I. M. № 709.2.VII.32. 24.000. 1:200 na lepszym.

Spostrzeżenia meteorologiczne z dn. 19. XII. piątek 1932 r. 7 godz. G. M. T. № 232

| | | |

Państwowy Instytut Meteorologiczny w Warszawie.

Mapa pogody z dnia 20.VIII. (sobota) 1932 r. 7 g. G. M. T. Nr. 233 Rocznik XIII.

Ciśnienie w millibarach: 1 mmb. odpowiada ciśnieniu słupa rtęci 3·4 mm. na jednostkę powierzchni.

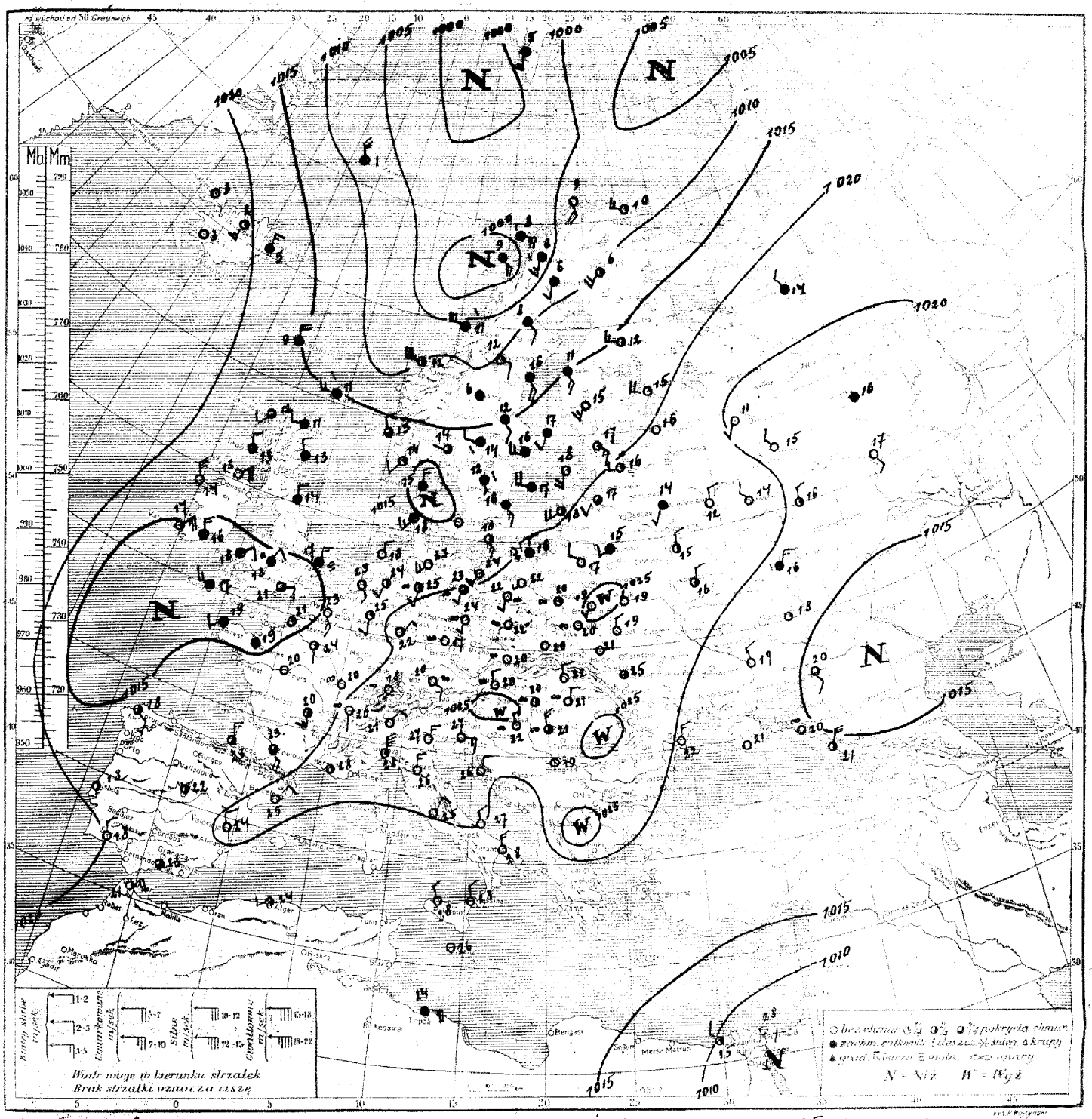

Rozkład ciśnienia: obszerny wyż barometryczny ciągnie się od m. Śródziemnego przez Włochy, Bałkany, kraje Europy środkowej do Rosji zachodniej i półn. Brzegi wyż utrzymuje się nad Atlantykiem. Niskie ciśnienie nad m. Norweskiem i oc. Lodowatym. Płytkie niże utworzyły się nad Kan. La Manche i Danją oraz nad Rosją połudn.-wsch.

Obecny stan pogody w Polsce: nad morzem słaba burza, pozatem pogodnie, temp. 16° do 22°

Przewidywany przebieg pogody w dniu 21.VIII. (niedziela) Pomorze i Wileńskie – początkowo dość pogodnie, potem wzrost zachmurzenia ze skłonnością do burz. Ciepło. Słabe lub umiarkowane wiatry z kierunków półn.-wschodnich. Pozostałe dzielnice – w dalszym ciągu pogoda słoneczna i b. ciepła o słabych wiatrach z południa. Na zachodzie skłonność do burz.

Spostrzeżenia meteorologiczne z dn. 20.VIII. /sobota/ 1932 r. 7 godz. G. M. T. Nr 2333

Stacja	Ciśnienie w mb.	Wiatr	Stan pogody	Zachm.	Temp. C	Opady w mm	Max lub min.
	23.7	SW2	03	8	15	0	10
	24.9	NW1	02	5	16	0	8
	23.7	WNW1	01	4	17	0	9
	24.6	cisza	00	0	19	0	12
	24.2	SSE1	00	0	18	0	9
	25.0	SSW2	00	0	19	0	10
	24.0	cisza	05	3	20	0	14
	21.5	S2	01	4	18	0	16
	24.1	ENE1	00	0	22	0	13
	24.7	cisza	05	0	20	0	10
	24.5	cisza	00	0	21	0	12
	24.7	NNW2	00	0	19	0	11
	24.2	NNW1	01	2	19	śl.	11
	25.6	cisza	00	1	20	0	12
	25.1	NE1	00	0	18	0	10
	24.9	S2	05	0	22	0	13
	21.6	SW1	00	1	22	0	12
	21.5	SE0	02	4	21	0	12
	21.6	S2	05	7	20	0	12
	22.3	NNW2	95	8	16	3	12
	24.8	SSE1	01	1	21	0	17
	24.9	WNW1	04	0	19	0	14
	15.0	N4	03	8	9	0	-
	15.4	W5	61	6	11	1	-
	18.7	SSW1	02	5	12	0	-
	19.8	NW1	02	6	13	1	-
	19.4	N2	03	8	14	śl.	-
	15.0	NNE4	03	8	16	0	-
	15.6	NE3	46	9	17	0	-
	11.4	N5	14	6	14	0	-
	14.3	ENE5	02	5	17	śl.	-
Malin Head	20.3	NNE4	02	7	13	0	-
Croydon	19.8	NE1	01	4	22	0	-
Roches Point	14.5	NE2	46	8	18	0	-
Scilly	12.4	WNW3	49	7	17	01	-
Cromwell	16.7	NE4	43	8	16	0	-
Rochefort							
	12.7	N4	03	4	23	0	22
	19.4	S3	02	4	20	0	16
	19.0	cisza	05	0	20	0	16
Nancy	19.3	cisza	06	0	18	0	15
	14.6	cisza	01	2	21	0	20
Brest							
Tours	15.8	cisza	02	-	20	0	19
Paris	15.8	S0	01	3	24	0	20
Strasbourg	20.9	cisza	00	0	18	-	-
Toulouse	15.5	SE4	02	5	23	0	19
Perpignan	19.1	cisza	02	5	23	0	21
Marseille	-	cisza	05	4	28	0	20
Biarritz							
Lyon	19.9	cisza	01	1	23	0	20
Rennes	14.3	cisza	43	6	19	0	18
Helder	15.8	NNE3	01	2	20	0	-
	15.3	SE2	01	2	23	0	-
	15.5	SSE4	01	1	25	0	-
Kiøbenhavn							
Skagen							
	16.2	SSW3	05	8	18	0	-
Wien	24.7	NW1	05	0	20	0	18

Stacja	Ciśnienie w mb.	Wiatr	Stan pogody	Zachm.	Temp. C	Opady w mm	Max lub min.
	22.4	SW0	05	0	18	0	16
	22.1	S0	05	1	20	0	17
	23.4	NE1	00	0	21	0	16
	18.3	NNE2	42	-	18	0	-
	17.3	SW3	01	1	23	0	20
	19.0	SSW3	01	4	24	0	16
	21.4	S2	05	5	23	0	19
	21.2	S1	05	1	24	0	16
	23.1	cisza	05	3	22	0	16
	20.2	NE1	05	2	21	0	15
	22.5	ESE1	05	0	20	0	14
	19.4	S2	05	4	25	0	18
	20.8	S2	02	6	17	0	12
	17.0	S1	01	3	25	-	-
	21.1	SW1	02	5	18	0	-
	24.2	cisza	05	0	20	0	17
	23.0	N2	04	0	22	0	14
	24.0	cisza	05	5	20	0	18
	24.1	NE3	05	0	21	0	16
	07.8	W2	01	3	10	śl.	-
	06.6	S4	02	4	9	1	-
	06.5	W7	65	8	11	2	-
	26.9	NNW2	02	5	13	9	-
	02.2	S3	03	8	5	0	-
	07.3	NNW6	63	6	1	2	-
	07.0	S1	03	8	6	śl.	-
	11.3	SSW2	03	8	8	0	3
	11.5	S4	03	7	16	0	-
	16.2	W2	62	8	14	4	13
	16.4	WSW3	03	8	16	0	12
	17.0	SSE0	62	8	12	2	9
	18.7	W4	03	8	17	0	-
	17.3	SE3	03	8	16	0	-
Abisko	03.6	S3	10	8	6	03	-
	20.4	SSE3	01	4	17	0	10
	17.6	S4	01	3	18	0	14
	21.0	SW2	02	5	17	0	-
	20.3	SE2	01	4	14	0	-
	19.5	SE2	01	4	18	0	9
	19.1	W4	01	3	15	0	8
	15.1	SE3	03	8	11	0	7
	20.8	cisza	00	0	16	0	12
	17.3	cisza	02	7	16	0	14
	22.6	SSW1	02	6	14	0	-
	22.7	NNW1	01	4	16	1	12
	21.0	NNW2	01	1	14	0	12

Stacja	Ciśnienie w mb.	Wiatr	Stan pogody	Zachm.	Temp. C	Opady w mm	Max lub min.
	-	N1	03	8	-	0	17
	19.0	SE1	00	0	17	0	15
Odessa							
Sewastopol	17.1	cisza	00	0	21	0	-
	15.4	NE6	02	5	21	5	-
	11.3	N4	02	6	26	0	-
	17.9	cisza	02	4	22	0	19
	15.4	SE2	03	5	18	1	-
	20.3	NNW2	06	0	24	0	-
	18.3	N1	02	-	24	0	17
	18.6	cisza	01	3	18	0	16
	21.6	N8	01	3	28	0	-
	21.3	N3	00	0	26	0	-
	20.8	NNE2	00	0	25	0	-
	19.4	NNE2	00	0	27	0	-
	18.5	N3	01	3	28	0	-
	18.9	NW1	00	0	28	0	-
	17.9	N2	00	0	28	0	16
	21.0	NNW3	00	0	23	0	20
Zara	20.6	ENE2	00	0	26	0	-
	22.3	cisza	00	0	19	0	16
	23.9	S1	08	0	21	0	20
	24.3	cisza	00	0	18	0	14
	22.7	E1	02	7	20	0	18
Skopje							
Sofia							
Varna							
Athènes							
Bukareszt	22.6	-	02	5	27	0	20
	19.6	N3	00	0	22	0	19
	18.1	E6	82	8	24	0	-
	15.8	S0	00	0	26	0	-
Malta	17.7	cisza	00	0	26	0	-
Angora							
Stambuł							
Smyrna							

UWAGI

Ciśnienie atmosferyczne zredukowane do 0° C., na ciężkość normalną i do poziomu morza.

Siła wiatru w skali Beauforta 0-cisza zupełna do 9-wichura.

Stan pogody:

00—19 — skrócony opis wyglądu nieba i zjawisk specjalnych.

20—29 — opady w ciągu ostatniej godziny przed obserwacją, lecz nie w chwili obserwacji.

30—39 — Wichury pyłowe lub zawieje śnieżne.

40—49 — Mgła lub gęste mgły (przejrzystość mniejsza od 1000 metrów).

50—59 — Dżdża (drobny deszcz ze stratus lub rosząca mgła).

60—69 — Deszcz.

70—79 — Śnieg.

80—89 — Przelotne opady.

90—99 — Burza.

Zachmurzenie w skali 10 stopniowej: 0—bez chmur, 1—ślady chmur, 2—1/10 pokrycia nieba, 3—2/10, 4—4/10, 5—5/10, 6—7/10, 7—więcej niż 7/10 pokrycia nieba, lecz z przerwami, 8—niebo całkowicie pokryte chmurami, 9—niebo niewidoczne z powodu mgły, burzy pyłowej lub innych zjawisk.

Temperatura w całkowitych stopniach Celsjusza. W ostatniej rubryce podawane są najniższe temperatury z nocy ubiegłej lub najwyższe z dnia poprzedniego.

Szczegóły w Nowym Kluczu do układania telegramów meteorologicznych, przyjętym w październiku we wrześniu 1929.

SPOSTRZEŻENIA PILOTOWE

Stacja	Godz.	Wiatr dolny	200 m	500 m	1000 m	1500 m	2000 m	3000 m	4000 m
Wilno	8^05	WSW2	W5	W6	W6				
Warszawa									
Lwów	5^02	-	ENE3	N3	N3	NNW3	N4	N13	
Gdynia									
Poznań	5^02	SSE2	SSW8	WSW8	W6	NW6	NW9	NW11	
Kraków	5^02	cisza	-	WSW1	W1	E3	N9	N7	

Stacja	Godz.	Wiatr dolny	200 m	500 m	1000 m	1500 m	2000 m	3000 m	4000 m

Państwowy Instytut Meteorologiczny w Warszawie.

Mapa pogody z dnia 21. VIII. (niedziela) 1932 r. 7 g. G. M. T. Nr 234 Rocznik XIII.

Ciśnienie w millibarach: 1 mmb. odpowiada ciśnieniu słupa rtęci 3·4 mm. na jednostkę powierzchni.

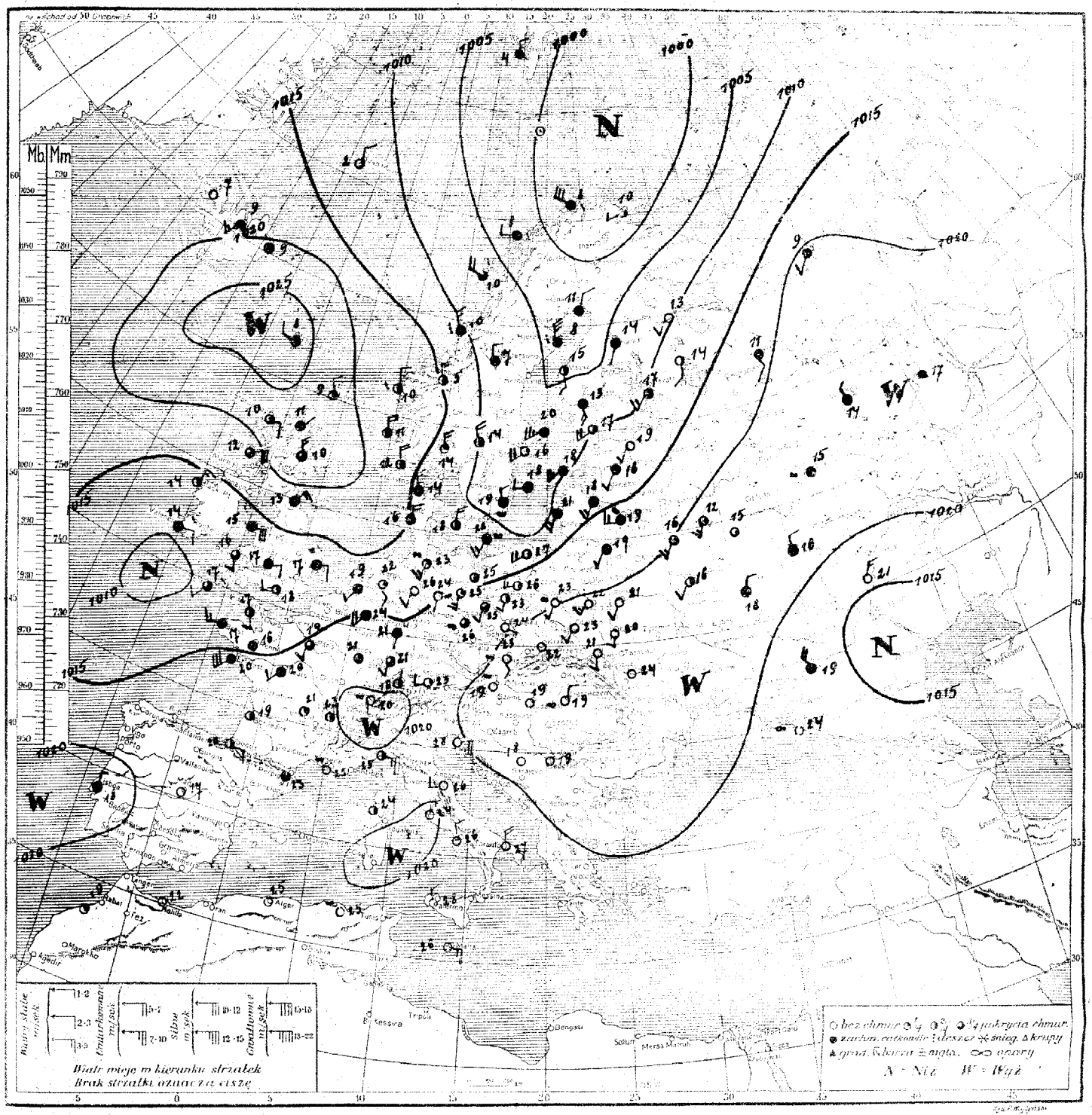

Rozkład ciśnienia: niż barometryczny ogarnia Szwecję, Bałtyk, łącząc się przez Niemcy północne z niżem zalegającym Anglję południową. Wysokie ciśnienie nad wysp. Owczemi i Szkocją oraz nad krajami Europy połudn., częściowo środk. i nad znaczną częścią Rosji.

Obecny stan pogody w Polsce: pogoda słoneczna i b. ciepła.

Przewidywany przebieg pogody w dniu 22. VIII. (poniedz.) Pomorze, Wielkp., Wileńskie – rankiem miejscami chmurno lub mglisto, w ciągu dnia zachmurzenie umiarkowane ze skłonnością do burz. Temp. bez większych zmian. Słabe lub umiarkowane wiatry połudn.-zachodnie. Pozostałe dzielnice – w dalszym ciągu pogoda słoneczna i upalna o słabych wiatrach południowych.

Spostrzeżenia meteorologiczne z dn. 21.VIII (niedziela) 1932 r. 7 godz. G. M. T.

| | | |

Państwowy Instytut Meteorologiczny w Warszawie.

Mapa pogody z dnia 22. VIII. (poniedziałek) 1932 r. 7 g. G. M. T. Nr. 235 Rocznik XIII.

Ciśnienie w millibarach: 1 mmb. odpowiada ciśnieniu słupa rtęci 0,4 mm. na jednostkę powierzchni.

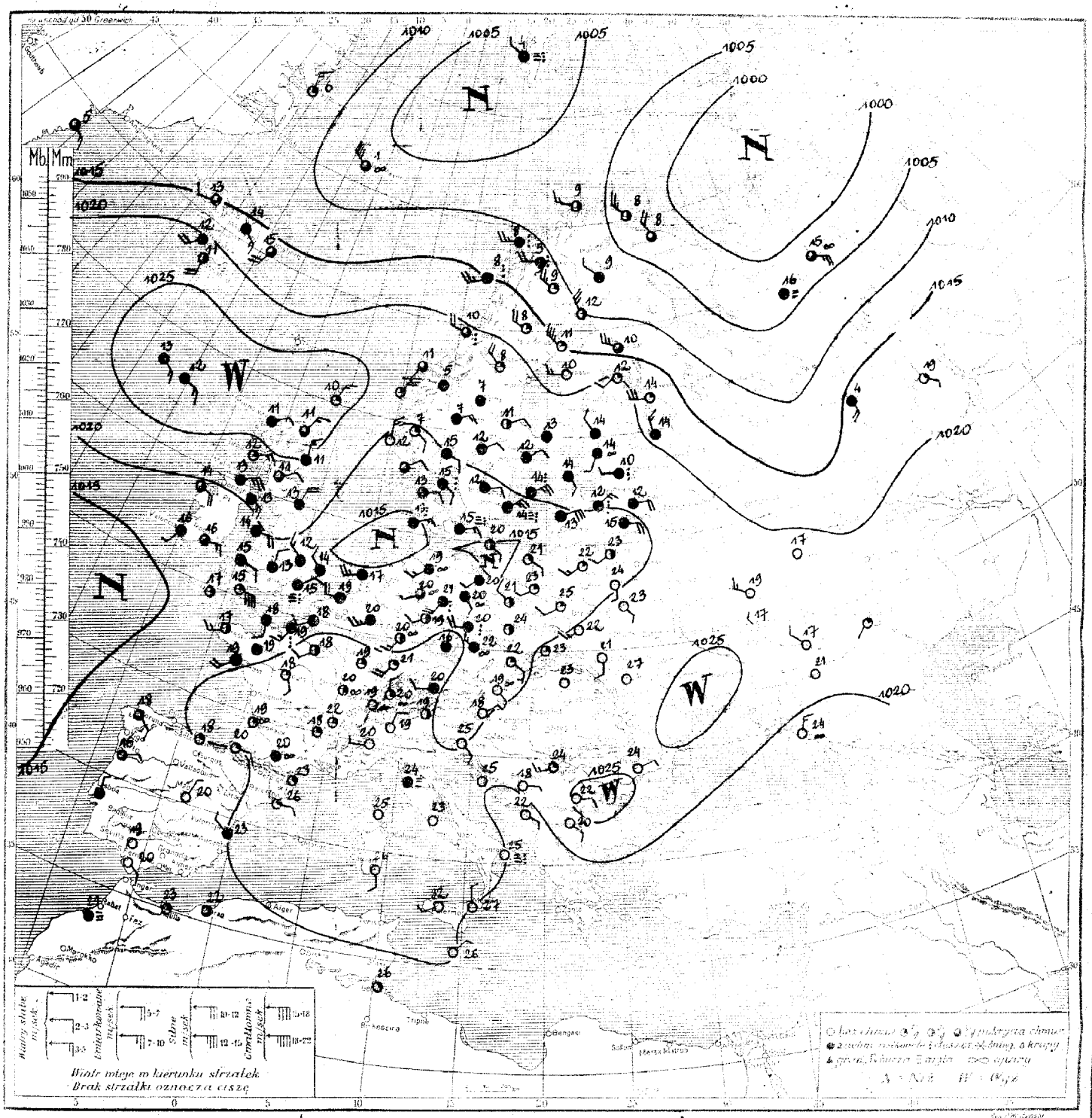

Rozkład ciśnienia: płytkie i niewielkie niże barometryczne utworzyły się nad morzem Północnem i Prusami zachodniemi. Dość głębokie depresje przeciągają na dalekiej północy i nad Rosją północną. Wysokie ciśnienie nad Anglją. Rozległy obszar wysokiego ciśnienia ogarnia kraje Europy południ. zachodn. i południ. oraz południ. połowę Rosji.

Obecny stan pogody w Polsce: na zachodzie miejscami mgła, pozatem pogodnie i bardzo ciepło.

Przewidywany przebieg pogody w dniu 23. VIII. (wtorek): Pomorze, Wielkopolska, Polska środkowa, wyż. Małopolska, Śląsk, Podhale i Tatry - przejściowy wzrost zachmurzenia ze skłonnością do burz lub deszczów pochodzenia burzowego. Lekkie ochłodzenie. Słabe lub umiarkowane, na wybrzeżu porywiste wiatry południ.-zachodnie. Pozostałe dzielnice - w dalszym ciągu pogoda słoneczna i upalna o słabych wiatrach południowych. W Wileńskiem skłonność do burz.

Spostrzeżenia meteorologiczne z dn. 22.VIII. /poniedziałek/ 1932 r. 7 godz. G. M. T. ℳ = 235°

	17.0	SW2	02	4	23	0	18		22.3	N1	05	3	20	0.0	19													
	18.6	S3	00	1	24	0	19		22.1	SE1	05	4	21	0	20		23.0	WNW5	05	0	19	0	15					
	17.2	SW3	01	3	22	0	18		21.2	NNE2	00	0	19	0	18													
	22.1	SSE1	00	0	25	0	16		15.0	SW2	02	5	19	Sl.	-													
	18.2	S1	00	0	23	0	17		15.9	SW3	05	7	19	0	17													
	20.3	SSE2	00	0	22	0	16		16.8	SW1	05	8	20	1	16													
	18.6	WSW2	01	2	25	0	16		17.5	SSE1	05	3	20	0	19		-	SW0	06	2	-	0	18					
	17.1	cisza	00	0	21	0	17		19.9	W4	02	8	20	0.5	16													
	19.8	ESE1	00	1	23	0	16		17.9	cisza	01	4	24	0	16		19.1	E3	03	7	19	0.4	16					
	20.3	SW3	00	0	22	0	14		19.5	SSW3	05	4	20	8	17													
	22.6	S2	00	0	21	0	12		21.6	W2	02	7	20	Sl.	19													
	22.1	SSW2	00	0	23	0	19		16.8	WSW1	05	5	20	6	18		17.7	N2	00	0	25	0	15					
	22.6	SE2	00	0	21	-	-		16.4	S1	02	5	17	0	16													
	20.8	cisza	01	3	23	0	14		19.3	SW5	02	6	20	1	19		19.3	NNE1	00	0	20	0	-					
	20.8	NNE1	00	1	20	0	8		17.3	E2	02	5	18	0	-		18.7	SE2	02	5	18	Sl.	-					
	17.1	NW2	01	4	21	0	17		18.5	N13	03	6	22	0	19		16.6	SE1	00	0	20	0	-					
	16.7	cisza	01	3	21	0	18		19.0	SE2	01	3	22	0	18		20.2	WNW1	02	7	23	0	-					
	16.4	WSW4	05	3	23	0	17		21.3	cisza	04	0	23	0	14													
	17.8	cisza	05	8	19	0	17		20.3	cisza	01	0	19	0	17													
	15.9	SE1	01	3	21	0	-																					
	19.4	SSE2	00	0	24	0	19		21.8	N1	05	0	21	0	14													
	21.5	cisza	00	0	24	0	14		04.9	NW5	02	4	8	Sl.	-		22.1	cisza	02	-	21	0	-					
									07.7	W3	02	4	9	Sl.	-		21.9	N7	00	0	23	0	-					
	16.8	SSW4	02	6	15	-	-		15.2	SW5	10	7	8	2	-													
	20.7	SW4	02	6	12	7	-		21.5	WNW4	81	5	10	Sl.	-		21.4	cisza	00	0	25	0	-					
	26.4	N5	00	2	10	0	-		24.4	ENE4	02	4	10	0	-		21.9	WSW1	00	0	32	0	-					
	26.9	NE1	02	8	11	0	-		19.6	N3	01	0	12	0	-		21.7	N1	00	0	27	0	-					
	25.3	N3	02	8	11	Sl.	-		03.7	NW1	53	8	4	Sl.	-		23.1	S1	00	0	26	0	-					
	21.0	NNE4	03	8	13	7	-									23 v 3	20.9	SE1	00	0	25	0	-					
	19.6	E4	02	7	14	0	-		07.4	NW8	05	5	1	0	-		20.7	WSW3	01	2	24	0	20					
	16.9	NNW2	02	7	14	0.1	-		23.5	NE3	02	7	7	0	-													
	19.7	ESE4	02	5	14	0	-		11.1	NW5	01	3	9	0	4		22.4	E1	00	0	18	0	13					
	17.9	SSW4	02	7	16	0.1	-		20.8	NNW5	01	4	12	0	-		26.7	E2	00	0	22	0	18					
	23.8	ENE5	02	6	13	0	-		17.6	WNW4	01	1	8	0	-		22.9	SE1	00	0	20	0	15					
	18.5	NE2	01	8	15	Sl.	15																					
	19.3	NNE2	03	8	13	5	-		21.3	NE2	02	6	12	0	7													
	17.0	cisza	01	4	18	0	-		23.0	NE2	03	7	12	0	10													
Cromwell	19.6	NW3	03	8	12	1	-		19.9	E2	03	8	12	1	1													
									20.0	NE1	64	8	14	0.6	-													
	19.9	E2	01	2	20	0	20		19.1	NE5	53	9	14	4	-		24.4	NE1	00	0	24	0	16					
								Qbisko	11.3	W4	01	2	5	13	5													
	21.4	cisza	05	4	20	0	16		22.3	SSW1	03	8	14	0	11													
	21.0	cisza	01	1	19	1	-		21.4	SSE1	03	8	14	0	12													
	19.4	SSW3	22	7	19	04	18		21.3	NE3	61	3	22	2	-													
	17.3	WSW6	02	1	17	0.2	16		20.8	E3	02	8	12	1	-													
	20.7	SSE1	01	3	19	0	17		21.1	NNW2	02	7	14	0	10													
	20.6	WSW2	02	4	18	Sl.	17		15.2	W6	01	3	14	0	10		20.7	-	05	2	21	0	-					
									15.8	W3	00	0	10	0	8													
	20.2	cisza	08	8	20	0	17										20.9	NNE1	00	0	26	0	-					
	20.7	cisza	01	2	23	0	20																					
	20.8	cisza	00	0	25	0	-																					
Lyon	21.9	cisza	01	2	22	0	20																					
Rennes	19.0	cisza	02	6	19	0	17		18.7	SE1	04	2	19	0	13													
	15.9	WSW5	02	6	17	0	-		19.1	NNW3	03	7	14	5	12													
	17.5	[illegible]	02	6	19	6	-																					
									17.7	S4	03	8	14	0	12													
Kiebenhavn	17.1	ENE3	52	8	15	3	-		24.6	SSE1	03	8	15	0	13													
Skagen	18.6	SE2	62	8	15	4	-																					
Gronsund	14.7	ENE3	82	8	13	5	-																					
Wien	19.4	SE1	05	0	19	0	18																					

UWAGI

Ciśnienie atmosferyczne zredukowane do 0° C, na deszczomierz normalny i do poziomu morza.

Siła wiatru w skali Beaufort'a. 0-cisza zupełna do 9-wiatr...

Stan pogody:

00—19 — skrócony opis wg. dymka i zjawiska sp...

20—29 — opady w ciągu ostatniej godziny przed ...warią, lecz nie w chwili obserwacji.

30—39 — Burze pyłowe, ...wiewy śnieżne.

40—49 — Mgła lub gęsta ... w przejrzystości mniej... 1000 metrów.

50—59 — Dżdżu drobny, ... ze strzelin lub rzęsisty ...

60—69 — Deszcz.

70—79 — Śnieg.

80—89 — Przelotne opady ...

90—99 — Burza.

Zachmurzenie w skali 10-... pomocą: 0—bez chmur, ... stany chmur, 2—... nieba, 3—..., 4—..., 5—..., 6—..., 7—... 8—... pokrycie nieba ... 9—... niewidoczne ... wodnych mgły, burzy pyłowej lub innych zjawisk.

Temperatura w całkowitych stopniach Celsjusza. W ostatnich rubrykach podawane są najniższe temperatury z nocy ubiegłej lub najwyższe z dnia poprzedniego.

Obserwacje w Nowym Kłucku z ...ania telegramów meteorologicznych, przyjętych z ... we wrześniu 192...

SPOSTRZEŻENIA PILOTOWE

Stacja	Godz.	Wiatr dolny	Kierunek wiatru na wysokości 200 m	500 m	1000 m	1500 m	2000 m	3000 m	4000 m
Wien	7.00	SSW3	WSW8	SW9	SW10	SW11	SW11		
Lwów	6.00	S7	-	S8	S9	S6	SSE3	SSE7	
Kopenhaga	5.00	W4	W7	W10	WNW4	W12	WSW3	W10	
Kiebenhavn	5.00	cisza	-	SW3	WSW5	SSW9	S7	SSE6	
Brześć	6.00	-	SSW7	SSW9	SW8	SW8	SSW9		
Lublin	6.00	SW4	-	SSW8	SSW7	SSW7	S7	S4	

Państwowy Instytut Meteorologiczny w Warszawie.

Mapa pogody z dnia 23.VIII. (wtorek) 1932 r. 7 g. G. M. T. Nr. 236a Rocznik XIII.

Ciśnienie w millibarach: 1 mmb. odpowiada ciśnieniu słupa rtęci 3·4 mm. na jednostkę powierzchni.

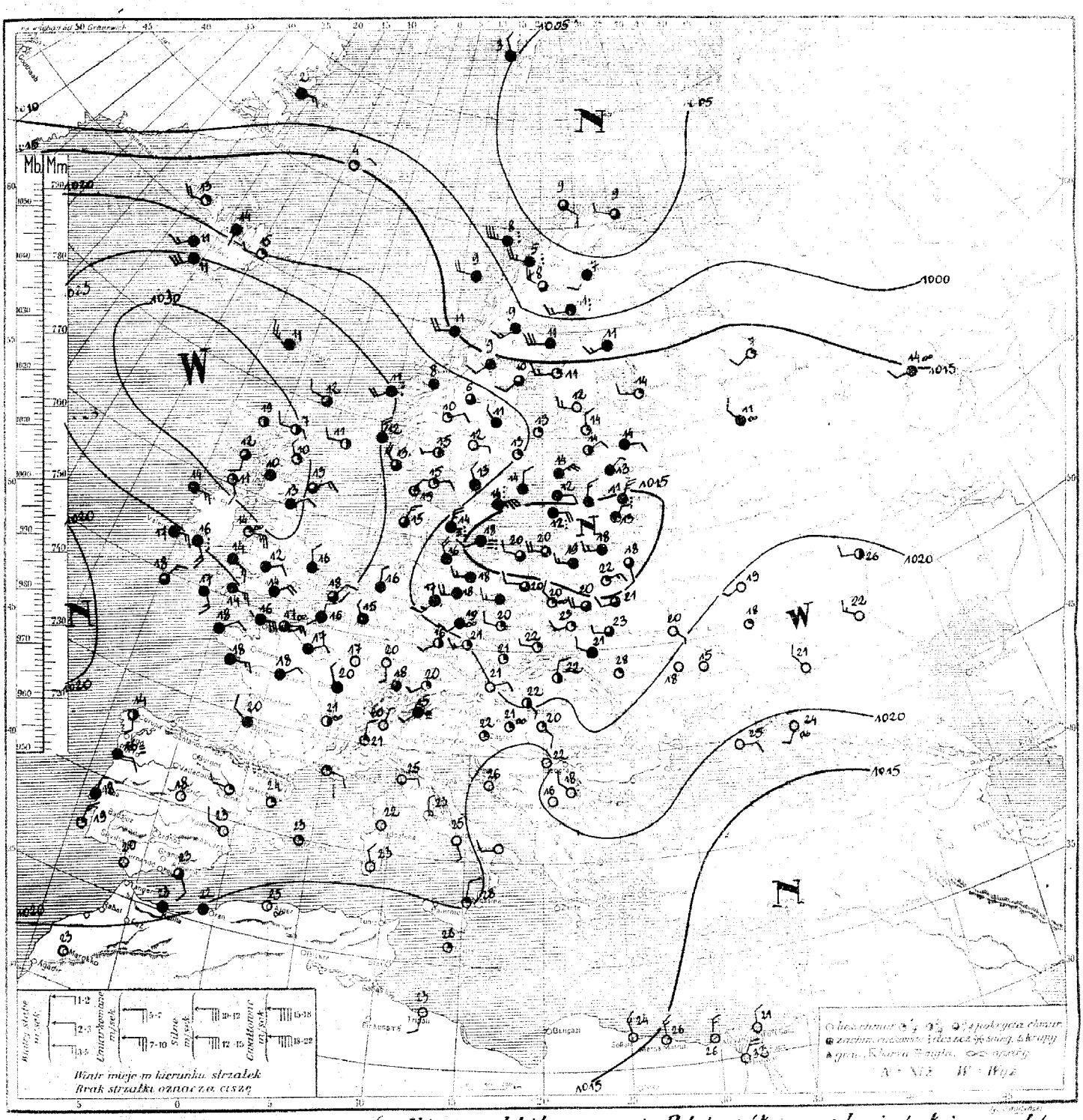

Rozkład ciśnienia: drugorzędna depresja ze środkiem nad Litwą ogarnia Polskę północną i kraje położone nad południową częścią Bałtyku. Głęboka depresja nad oceanem Lodowatym. Pozostałą część kontynentu ogarnia rozległy wyż barometryczny ze środkiem nad Anglją.

Obecny stan pogody w Polsce: na północy chmurno, pozatem dość pogodnie; temperatura 18 do 23°.

Przewidywany przebieg pogody w dniu 24.VIII. (środa): Pomorze, Wielkopolska, Polska środkowa i Wileńskie — zachmurzenie zmienne z przelotnemi gdzieniegdzie deszczami. Lekkie ochłodzenie. Umiarkowane wiatry zachodnie i północno-zachodnie. Pozostałe okolice — dość pogodnie. Temperatura w ciągu dnia 24° do 26°. Słabe wiatry południowo-zachodnie.

Spostrzeżenia meteorologiczne z dn. 23.VII. (wtorek) 1932 r. 7 godz. G. M. T. № 235

	12.2	W3	03	8	18	13	17		22.8	NNE0	25	4	18	01	17		19.5	SE1	00	0	20	0	18	
	13.1	WSW2	02	5	20	0	17		20.8	NNE1	00	0	20	0	18		21.6	SW1	00	0	19	0	17	
	14.0	W3	03	8	19	16	16		24.6	NNE5	02	4	17	32	-									
	15.3	SW2	02	4	21	0	16		30.1	NW4	05	8	-	05	15		19.4	ENE2	00	0	25	0	-	
	14.7	SW2	03	8	19	0	16		16.3	W3	02	5	18	01	17		21.5	NNW2	00	-	21	0	-	
	15.9	W4	04	5	20	0	17		18.0	WSW4	02	7	18	02	17		20.4	W2	02	4	26	0	21	
	16.4	NW2	05	3	20	0	16		19.7	SW2	05	8	19	2	-		21.1	WNW3	00	0	22	0	18	
	17.1	SW3	01	4	20	0	18		19.0	W2	01	3	20	0	15		18.7	N3	05	0	17	0	14	
	18.1	WNW4	01	3	21	0	17																	
	17.2	WSW3	01	3	23	0	18		22.6	SW1	05	3	20	0	16		18.1	NNW2	00	0	21	0	19	
	18.1	WNW2	03	8	21	0	16										18.6	NNE6	03	6	25	32	-	
	17.9	W4	02	5	23	0	14																	
	18.2	W4	00	0	22	0	11		11.1	W4	22	7	20	20	17		21.5	cisza	00	0	18	0	-	
	19.7	W2	01	1	22	0	17		24.2	NW1	21	8	15	06	15		22.5	SE1	02	4	14	0	-	
	19.8	SW1	01	2	19	0	12										17.3	cisza	00	0	20	0	-	
	17.2	W3	02	6	19	02	16		20.0	WSW3	01	4	21	0	17		21.1	WNW2	10	0	23	0	-	
	16.2	WNW2	03	8	18	01	17		19.2	cisza	05	1	21	0	16		20.2	cisza	01	2	23	0	-	
	19.5	W2	02	5	20	02	17		18.8	NNE2	04	4	22	0	15		22.8	N1	02	7	18	0	17	
									18.8	SE1	01	4	22	0	19		21.0	SE2	00	0	23	0	-	
	12.2	W2	02	5	20	1	17																	
	19.5	SSW2	01	4	23	0	18		20.9	SW2	05	4	21	0	16		21.0	cisza	00	0	19	0	15	
	18.7	WNW1	02	5	23	0	19		04.2	WNW1	02	5	9	0	-		20.9	N1	01	2	23	0	-	
	26.4	WNW3	03	8	11	1	-		03.6	SE2	03	5	9	2	-		20.7	SSE1	00	0	25	0	-	
									11.1	WNW4	03	7	9	05	-		19.3	W2	00	0	-	0	-	
									14.2	W4	64	8	11	3	-		19.3							
	28.2	WNW2	02	5	12	0	-		23.9	SW4	62	8	11	3	-		20.6	N2	02	3	28	0	-	
	30.6	cisza	01	4	19	0	-		25.0	N4	03	8	12	0	-		21.5	NNW2	00	0	23	0	18	
	31.3	NW1	00	3	10	0	-		05.3	NNW1	03	8	3	0	-									
	29.5	NE2	03	8	13	0	-																	
	27.5	E5	01	2	14	0	-		15.1	NE2	01	3	4	0	-		19.5	cisza	00	0	22	0	19	
	26.4	NNW2	01	4	16	0	-		21.7	NE3	01	2	10	0	-		20.6	cisza	05	1	22	0	20	
	27.1	E3	02	8	14	0	-		07.4	NW4	03	5	8	0	6									
	23.1	ENE3	02	7	17	0	-		08.1	WSW3	61	8	11	32	8		20.6	NW2	00	0	18	0	14	
	30.2	SE2	00	1	11	0	-		12.1	SW3	03	8	9	0	6		-	cisza	01	2	-	0	13	
	27.0	NE2	02	5	14	0	-		17.3	SW2	01	5	10	0	9									
	27.7	NE2	02	6	12	30	-		21.0	E1	01	3	12	0	7									
	22.7	SE3	02	6	17	1	-		20.4	cisza	01	3	13	0	8									
Cromwell	28.9	NNE2	02	5	13	0	-		20.4	NNW2	02	6	13	8	11									
									18.9	N2	02	6	14	1	-									
									16.6	NE7	10	8	14	10	-									
	22.7	cisza	05	3	-	0	-	06.15	07.7	NNW5	10	6	5	5	-									
	21.3	NW1	02	6	20	-	-		13.3	NE2	02	4	14	0	11									
	23.0	cisza	05	0	17	0	14		16.8	NE5	03	8	14	0	12									
	25.3	ENE3	05	5	17	0	17		15.3	NNE3	03	8	11	4	11		21.3	S2	00	0	23	0	-	
	23.0	NE2	03	8	18	0	18		16.0	ENE2	03	8	12	2	-									
	22.3	NE1	02	6	18	0	16		18.5	N2	01	3	14	0	-									
	24.5	N2	03	8	18	0	17		17.2	W2	01	3	14	0	-		18.5	cisza	05	0	25	0	22	
	22.9	cisza	02	4	20	0	16		16.8	W3	02	3	11	0	-									
	19.4	S1	01	3	22	0	20																	
	19.8	NW1	03	8	24	0	20																	
	20.5	cisza	01	3	24	0	20																	
Lyon	21.1	cisza	05	4	21	0	18																	
Rennes	23.3	cisza	02	-	16	0	14		15.0	W2	05	9	14	0	14									
	25.2	NNE4	01	4	18	05	-																	
	25.2	NNE2	02	5	18	52	-		19.4	NW2	05	7	11	0	8									
	24.8	NNE1	03	8	16	03	-																	
	16.4	NNE3	52	8	14	4	-																	
	21.4	ENE2	01	3	15	05	-																	
	21.8	NNE3	02	5	15	0	-																	
	20.8	NE2	00	0	21	0	18																	

UWAGI

Ciśnienie atmosferyczne zredukowane do 0° C., na ciążenie normalne i do poziomu morza.

Siła wiatru w skali Beaufort'a: 0-cisza zupełna do 9-wichura.

Stan pogody:

00—19 — skrócony opis wyglądu nieba i zjawiska spec.

20—29 — opady w ciągu ostatniej godziny przed obserwacją, lecz nie w chwili obserwacji.

30—39 — Wichury pyłowe i burze śnieżne.

40—49 — Mgła lub gęste opady (widzialność mniejsza od 1000 metrów).

50—59 — Dżdżu (drobny deszcz) z stratus lub rozszerzone mgłą.

60—69 — Deszcz.

70—79 — Śnieg.

80—89 — Przelotne opady.

90—99 — Burza.

Zachmurzenie w skali 10-stopniowej, 0-brak chmur, 10-niebo całkowicie zachmurzone, 2—1/10 pokrycia nieba, 3—2/10, 4—3/10, 5—4/10, 6—5/10, 7—więcej 6/10 pokrycia nieba, lecz z przerwami, 8—niebo całkowicie zachmurzone chmurami, 9—niebo niewidoczne z powodu mgły, burzy pyłowej lub innych zjawisk.

Temperatura w całkowitych stopniach Celsjusza. W ostatniej rubryce podawane są najniższe temperatury z nocy ubiegłej lub najwyższe z dnia poprzedniego.

Obserwacje w Nowym Kłucku ustalono z telegramów meteorologicznych, przyjętych w Sekcji Prognoz we wrześniu 1932.

POSTRZEŻENIA PILOTOWE

	Godz.	Wiatr dolny	KIERUNEK WIATRU NA WYSOKOŚCI 200 m	500 m	1000 m	1500 m	2000 m	3000 m	4000 m	Stratus
Warszawa	5⁰⁰	W3	WSW6	W2	W3	W12	W11	WSW15		
Lwów	6⁰⁰	-	WNW6	WNW8	WNW8	W7	W7	W9		
Gdynia										
Poznań										
Kraków	5⁰⁰	WNW2	-	W9	NW9	WNW8	W10	W14		

Państwowy Instytut Meteorologiczny w Warszawie.

Mapa pogody z dnia 24.VIII. /środa/ 1932 r. 7 g. G. M. T. Nr. 237 Rocznik XIII.

Ciśnienie w millibarach: 1 mmb. odpowiada ciśnieniu słupa rtęci 3·4 mm. na jednostkę powierzchni.

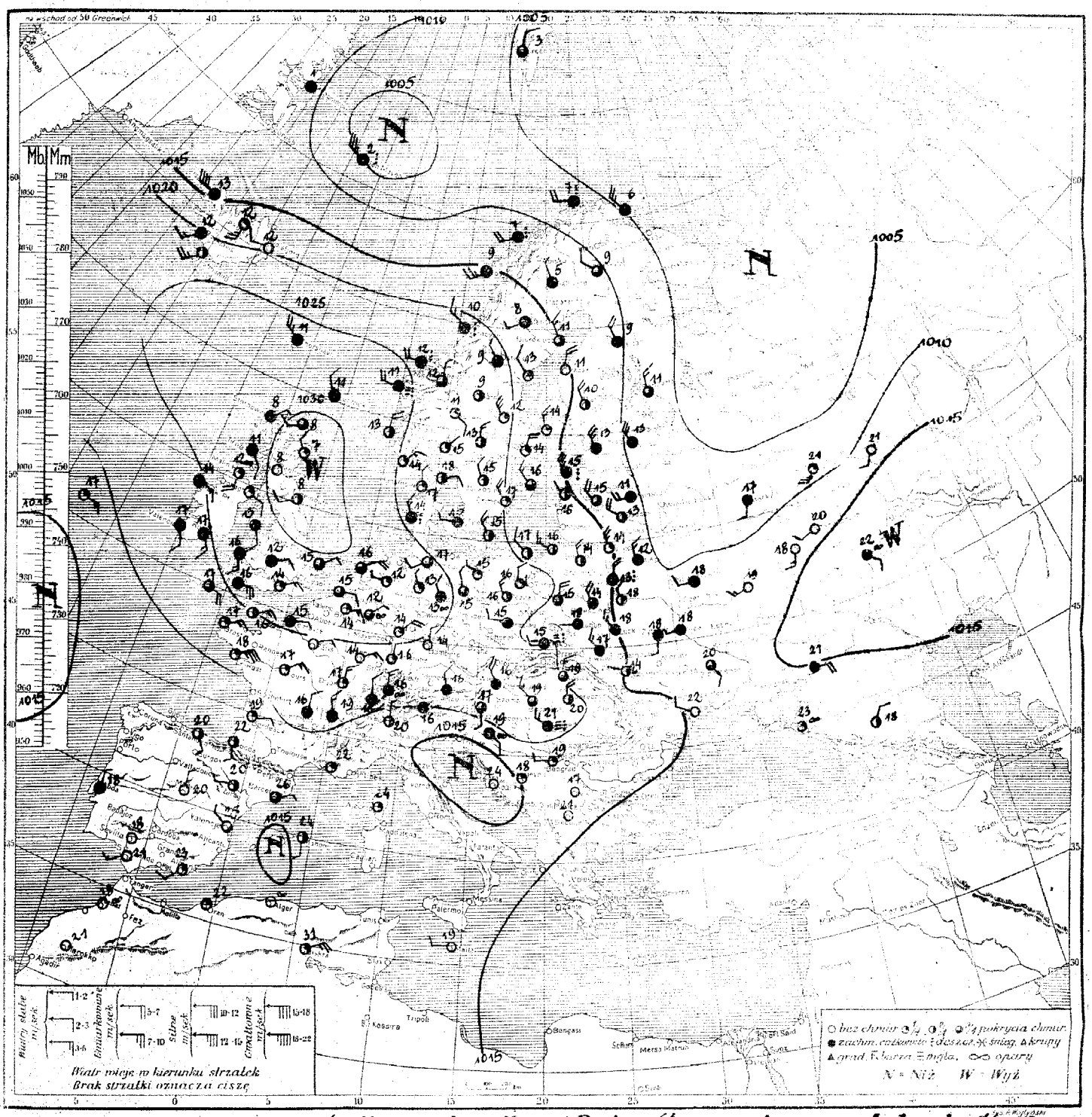

Rozkład ciśnienia: obszerna depresja ze środkami nad Jan Mayen i Rosją północną zalega ocean Lodowaty, Skandynawję, kraje nadbałtyckie wraz z Polską i Rosją środkową i północną; drugorzędna depresja nad Adrjatykiem. Pozostałą część kontynentu ogarnia silny wyż ze środkiem nad Szkocją.

Obecny stan pogody w Polsce: zachmurzenie zmienne z przelotnemi deszczami w połudn. połowie kraju; temp. 13 do 18°.

Przewidywany przebieg pogody w dniu 25.VIII. /czwartek/: Pomorze, Wielkopolska, Polska środkowa i wyż. Małopolska – dość pogodnie, rankiem miejscami mglisto. Po chłodnej nocy temp. w ciągu dnia około 20°. Słabnące wiatry półn.-zach. i północne. Śląsk, Podhale, Tatry i Wileńskie – zachmurzenie zmienne, rankiem chmurno miejscami z drobnym deszczem. Lekkie ochłodzenie. Umiarkowane wiatry północno-zachodnie. Polesie, Podole, Wołyń i Małopolska wsch. – zachmurzenie zmienne z przelotnemi, gdzieniegdzie jeszcze deszczami. Chłodniej. Umiarkowane wiatry północne i północno-zachodnie.

Spostrzeżenia meteorologiczne z dn. 24.VIII. / środa / 1932 r. 7 godz. G. M. T. № 237 e.

	15.5	NNW5	01	3	14	3l.	11		21.6	N3	05	8	16	25	16		12.1	WSW1	03	8	18	4	18	
									21.4	E0	22	7	14	1	13		14.8	SW3	00	0	19	0	17	
	18.6	NNW3	01	4	14	0.1	11		16.7	N1	02	4	20	1	18									
	14.1	NNW2	02	4	18	0	15		23.3	N4	25	7	15	1	7		14.5	WNW2	00	0	22	0	22	
	17.8	NW3	02	7	14	1	12		25.5	SW2	05	5	14	0	16									
	17.0	NNW5	03	8	14	0	14		24.0	W1	01	3	15	0.2	11									
	19.1	NNE4	02	5	15	1	14		24.6	NNW4	02	5	15	0.4	14		16.0	SE2	05	0	22	0	17	
	20.6	N4	02	6	15	2	14		24.2	N4	32	8	13	3	11									
	17.8	NW2	03	8	16	0	15		22.1	WNW2	02	7	15	3l.	13		19.7	NNW1	00	0	19	0	14	
	16.8	WNW3	02	6	17	-	15		25.5	NE4	01	1	14	0	11									
	16.5	NW3	03	7	17	7	15		23.9	NNE2	03	8	14	0	12		15.0	NE2	00	0	22	0	17	
	15.0	NW3	02	7	18	0.3	15		26.6	NW1	01	1	13	0	9									
	15.9	W4	03	8	18	19	14		18.6	WNW3	02	4	16	0	11									
	20.2	W2	21	8	15	9	14		27.4	NE1	08	5	12	0	11		15.1	N1	00	0	20	0	-	
	20.3	SSW2	02	6	12	5	12		17.2	NNW5	02	4	18	0	-									
	22.7	NNW3	01	4	16	0	13										16.1	WSW4	00	0	21	0	-	
	22.0	N2	00	1	16	2	12		20.4	NW3	05	5	17	1	13		18.5	WNW1	00	0	25	5	-	
	21.1	N1	01	4	15	0	15		16.5	NNE3	04	5	19	0.4	13		17.9	S1	02	4	24	0	-	
	21.1	W3	02	6	16	8	12		17.4	NW3	02	5	19	0	13		19.7	N1	02	6	18	0	-	
	19.1	NNW2	02	4	17	0.2	-																	
	20.2	NW2	03	8	15	3l.	14		23.8	N4	01	4	28	0	18									
	17.5	NW2	02	7	17	2	17		05.0	NW5	81	8	0	3	-									
	22.2	WNW5	03	8	12	0.5	-		07.2	W4	82	7	7	2	-									
	17.2	W2	01	0	12	-	-		15.4	SW5	01	8	9	0.2	-									
	21.1	SW3	02	0	12	0	-		20.1	WNW3	10	8	10	3l.	-									
	28.7	NW2	02	7	11	3l.	-		25.4	W4	57	8	11	0.5	-									
	24.5	NE1	01	1	8	0	-		25.8	N4	02	4	13	0.2	-									
	30.4	NW2	04	3	7	3l.	-		04.1	N2	02	8	3	0	-									
	30.5	WSW2	01	4	8	0	-																	
	23.5	SE2	02	6	13	0	-		04.1	W7	61	7	2	1	-		17.6	W1	01	1	19	0	17	
	28.7	NE1	02	5	14	0	-		23.1	SE2	01	1	11	0	-		19.8	SE2	08	7	19	1	17	
	24.5	ESE3	02	6	14	0	-		13.2	NW1	02	6	5	0	-		19.1	cisza	01	2	18	0	15	
	23.3	SE2	02	7	18	1	-										16.7	cisza	00	0	17	0	15	
	27.7	SSE4	05	1	12	0	-		17.1	WSW1	02	7	8	0.1	3		15.5	cisza	00	0	21	0	12	
									18.0	NW2	01	3	13	0	-									
	28.5	ENE4	02	3	12	0	-		22.1	N3	01	4	13	0	11									
	24.4	ESE4	02	5	19	0	-		19.0	NNE4	01	3	14	0	12									
									20.4	NW2	01	2	15	0	-									
									24.4	NW2	02	5	16	0	-									
	17.7	S1	01	4	22	0	22		14.9	NW2	01	3	17	0	-									
	21.4	cisza	05	8	18	0	18																	
	21.4	NNE3	01	3	17	0	15		11.7	NNW5	02	0	13	12	10									
	23.8	NE3	00	0	14	0	-		14.0	NW7	10	6	15	0.3	13									
	26.1	E1	02	6	15	0	14		14.4	NNW4	02	5	15	2	11									
	22.2	NE3	01	2	17	5	15		15.5	NW1	02	4	16	0.2	-									
	25.0	NE1	00	0	15	0	13		08.4	NW2	02	5	11	1	7		16.3	cisza	05	0	25	0	-	
	23.9	NE3	02	5	15	0	13		15.3	NW1	02	0	11	0	8									
																	16.5	W2	00	0	19	0	-	
	17.9	cisza	01	3	23	0	20																	
	17.0	cisza	05	1	22	0	18																	
	16.7	cisza	01	5	24	0	19																	
Lyon	21.0	NNW5	01	3	19	0	17										-	W3	57	9	6	15	-	
																	-	NNW4	46	9	3	3	2	
	27.9	NE4	02	5	16	0	-																	
	27.8	E2	02	5	15	0	-										-	NNW4	46	9	6	3l.	-	
	26.2	NE3	01	3	14	6	11										-	N2	04	2	6	0.2	6	
	22.6	N1	03	7	15	0	-																	
	22.3	ENE2	01	4	13	0	-																	
	23.8	NW3	61	8	14	-	-		10.6	WSW2	02	7	18	0	16									
	22.0	NNW4	03	6	16	3	16		05.1	SSW2	02	6	18	0.6	16									

UWAGI

Ciśnienie atmosferyczne zredukowane do 0° C., na ciężar normalny i do poziomu morza.

Siła wiatru w skali Beaufort'a 0-cisza zupełna, do 9-wiatr...

Stan pogody:

00—19 — skrócony opis w... dni nieba i gwałtowa spad...

20 — 29 — opady w ciągu ... godziny przed ... wacją, lecz nie w chwili ... wacji.

30 — 39 — Burzy pyłowe ... w ciągu ostatniego ...

40 — 49 — Mgła lub gęste ... (widzialność mniejsza ... 1000 metrów).

50 — 59 — Dżdżu (drobny deszcz ... stanie lub rosnące ...

60 — 69 — Deszcz.

70 — 79 — Śnieg.

80 — 89 — Przelotne opady.

90 — 99 — Burza.

Zachmurzenie w skali 10 st... 0—bez chmur, 1—... 2—1/10 pokrycia nieba, 3—3/10, 4—4/10, ... 6—6/10, 7—... pokrycia nieba, ... z przerwami, 8—niebo całkowicie pokryte chmurami, ... 9—... opadowe z powodu mgły, burzy pyłowej lub innych zjawisk.

Temperatura w całkowitych stopniach Celsjusza. W ostatnim rzędzie podawane są najniższe temperatury z nocy ubiegłej lub najwyższe z dnia poprzedniego.

Szczegóły w Nowym Kluczu do ... telegramów meteorologicznych, przyjętym w Kopenhadze we wrześniu 1929.

POSTRZEŻENIA PILOTOWE

Państwowy Instytut Meteorologiczny w Warszawie.

Mapa pogody z dnia 25. VIII. (czwartek) 1932 r. 7 g. G. M. T. Nr. 238a Rocznik XIII.

Ciśnienie w millibarach: 1 mmb. odpowiada ciśnieniu słupa rtęci 3·4 mm. na jednostkę powierzchni.

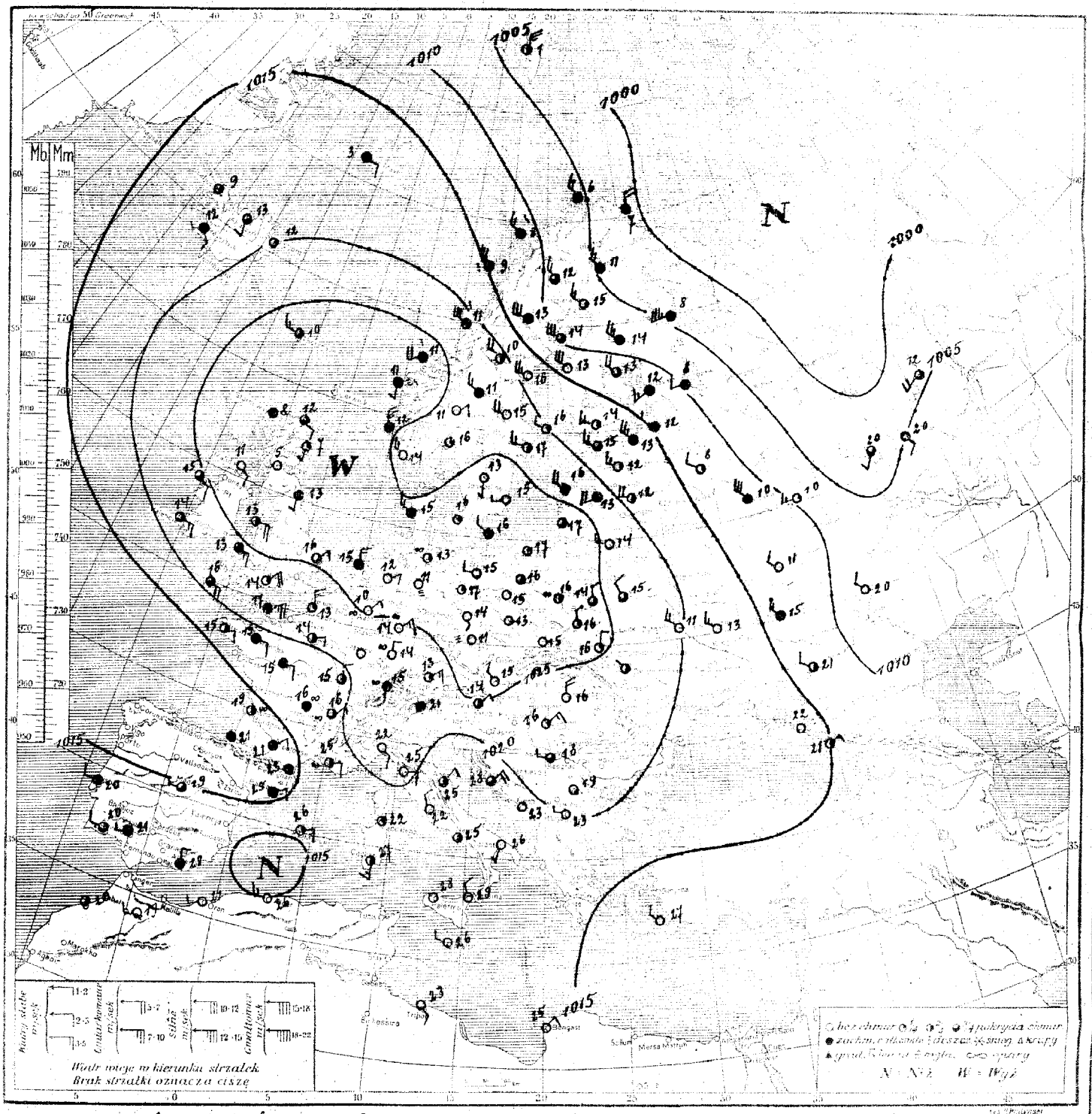

Rozkład ciśnienia: rozległy i silny wyż barometryczny ze środkiem nad Anglją ogarnia swym wpływem m. Północne, Francję, Niemcy, Polskę i Węgry. Obszerna depresja ze środkiem nad Nową Ziemią i m. Barents'a ogarnia Rosję północną i wschodnią.

Obecny stan pogody w Polsce: dość pogodnie. Temp. 12° do 16°.

Przewidywany przebieg pogody w dniu 26. VIII. (piątek) Wileńskie i Polesie – pogoda słoneczna, jeszcze jednak o zachmurzeniu zmiennem. Umiarkowane wiatry północno-zachodnie. Temp. bez znacznych zmian. Pozostałe dzielnice – pogoda słoneczna o słabych wiatrach miejscowych lub ciszy. Dość ciepło.

D.P.I.M. № 700 2.VII.32. 34.000. 1200 nk. Teps

Spostrzeżenia meteorologiczne z dn. 25. VIII. (czwartek) 1932 r. 7 godz. G. M. T. № 238

	23.7	W2	00	0	14	0	7		21.2	So	05	8	15	0	12		30.4	NW3	01	2	11	0	10
	24.5	NW1	01	1	15	0	8		20.5	NNE2	05	8	18	0	17								
	25.6	NW1	01	2	14	0	8		21.0	N1	03	7	19	2	16		14.4	-	02	4	22	01	-
	24.1	NNW2	02	5	15	0	11		26.9	SE1	03	7	16	0	-								
	25.1	No	01	2	15	0	11		26.7	cisza	05	3	13	0	10								
	25.3	N2	04	5	14	0	10		27.0	W1	00	0	15	0	12		12.8	NW2	01	4	21	0	-
	26.3	cisza	05	3	16	0	10		27.1	cisza	00	0	17	0	12		07.5	S3	02	4	23	0	19
	26.7	N2	00	0	12	0	8		27.1	SSE1	41	0	14	0	6								
	25.8	N2	01	2	17	0	12		27.5	cisza	01	1	13	0	6		13.2	S4	80	7	23	0	-
	24.2	NNW2	01	3	16	0	10		24.8	NE3	05	0	14	0	10		16.0	NE2	01	4	21	0	17
	25.1	NNE1	01	2	16	0	10		23.9	ENE3	01	3	13	0	7		13.2	SSE1	01	3	25	0	32
	24.3	NW2	01	2	15	0	9		-	cisza	43	0	11	0	6		13.5	N2	01	2	26	0	-
	24.5	NNW1	01	3	14	3L	8		25.5	S1	01	2	15	0	8								
	27.8	cisza	05	0	15	0	7		25.0	NE1	05	0	10	0	9		15.4	W1	03	5	19	0	17
	25.3	NNW2	01	2	12	0	4		25.1	cisza	01	4	17	0	8		12.8	-	12	-	17	03	15
	26.1	cisza	00	0	15	0	10		27.5	cisza	43	0	11	3L	8								
	26.7	cisza	02	5	16	0	7		25.2	N2	00	0	17	0	10		13.1	NW2	02	1	23	0	22
	26.4	cisza	00	2	15	3L	6		24.4	N4	00	1	17	0	13		13.1	E2	00	2	16	0	-
	26.1	cisza	01	2	15	0	8		23.7	N2	01	3	17	0	15		17.3	N2	04	7	20	0	18
	19.7	WNW2	02	6	16	0	14										20.2	SE1	00	0	22	16	-
	27.5	cisza	00	0	12	01	7		22.2	N4	00	0	16	0	13								
	25.7	NNW1	01	3	16	0	11		02.7	N4	03	8	7	3L	-		18.7	NNW2	00	0	22	0	13
	27.3	W3	02	5	10	0	-		06.4	NNW3	03	7	6	3	-		18.6	cisza	03	4	25	0	-
									14.5	NW6	10	8	9	2	-		13.5	SSW1	00	0	26	0	-
									21.9	WNW6	81	9	11	01	-		18.6	cisza	00	0	28	0	-
									23.1	S2	52	8	11	03	-		17.8	NNW2	00	0	29	0	-
	27.4	cisza	40	8	8	0	-		25.6	N5	03	8	12	0	-		18.4	S3	01	3	27	0	-
	28.6	SSW1	01	3	7	3L	-		04.1	N5	01	4	1	0	-	Zawa	19.0	ENE2	02	8	28	0	26
	28.2	S1	03	8	13	0	-										21.0	W1	02	5	18	0	16
	25.7	E1	01	4	13	0	-		18.5	E2	03	7	3	0	-		23.8	SE1	03	8	19	0	18
	27.1	NE1	02	5	16	0	-		24.7	NE2	01	1	11	0	-								
	23.7	ESE2	01	5	15	4	-		03.0	NW3	02	5	12	0	-		21.3	cisza	00	1	19	0	16
	22.7	E3	02	5	14	3L	-		07.5	NW3	01	2	15	0	10		19.9	W1	01	1	23	2	13
	26.9	SSE2	00	1	11	0	-		13.1	W6	02	6	13	0	10								
									18.3	W5	01	1	16	0	9								
	25.2	ENE3	01	5	13	0	-		23.9	WSW2	02	5	16	0	10								
	20.4	ESE4	02	5	16	0	-		22.5	W3	01	4	17	0	11								
									25.7	S1	00	1	13	0	7								
									24.6	SSW2	02	5	16	0	-								
	13.7	cisza	03	6	21	3L	21		25.9	W1	01	1	15	0	-								
	17.5	cisza	05	6	16	0	14	Gdisko	10.7	NW4	03	8	5	04	-								
	18.9	N1	02	4	15	0	13		19.5	NW3	02	5	15	0	11								
									20.7	NW3	02	6	16	0	13								
	21.5	E1	02	3	14	0	13		22.6	WSW4	03	8	13	0	8		18.2	SSE1	00	0	23	0	16
									23.4	WNW4	02	7	16	02	-		21.7	NNE3	-	-	-	82	-
	17.4	ENE2	02	7	15	0	11		15.3	W3	01	3	14	0	8								
	20.7	NE3	01	5	15	0	11		11.5	SW3	03	8	12	0	5		14.9	W3	01	1	26	0	23
	23.1	NNE2	05	0	11	0	9		14.3	NW6	01	1	13	0	11								
	14.7	NE1	03	7	21	0	21										17.1	WNW1	00	0	26	0	-
	14.7	cisza	03	8	23	0	22		04.0	WSW7	03	-	8	3L	4								
	16.7	ESE2	05	4	25	0	19																
	13.1	cisza	00	0	24	0	20																
Lyon	18.9	NE1	05	5	16	0	14																
									05.1	WSW4	03	-	12	3L	-								
	26.7	NNE3	02	6	15	04	-		13.1	N3	25	4	12	3	15								
									08.4	NW2	61	8	10	1	8								
	24.0	E2	00	0	13	0	11																
	25.5	cisza	05	2	16	0	-		17.0	SE3	45	5	13	2	10								
	24.3	SW1	01	1	16	0	-																
	26.3	NW3	02	6	15	0	-																
	25.8	NNW2	01	1	15	0	13		12.2	NW6	02	7	10	0	8								

UWAGI

Ciśnienie atmosferyczne [illegible] kowane do 0° C. na ciśn[illegible] normalną i do poziomu m[illegible]

Siła wiatru w skali Beau[illegible] 0-cisza zupełna do 9-wich[illegible]

Stan pogody:

00—19 — skrócony opis [illegible] du nieba i zjawiska spr[illegible]

20—29 — opady w ciągu [illegible] niej godziny przed [illegible] wacją, lecz nie w chwili [illegible] wacji.

30—39 — Burze pyłowe [illegible] wieje śnieżne.

40—49 — Mgła lub gęsta [illegible] ty (przejrzystość mniej[illegible] 1000 metrów).

50—59 — Drizza (drobny [illegible] ze stratus lub rosząca [illegible]

60—69 — Deszcz.

70—79 — Śnieg.

80—89 — Przelotne opa[illegible]

90—99 — Burza.

Zachmurzenie w skali [illegible] 0 — bez [illegible] śladu chmur, 2 — [illegible] nieba, 3 — [illegible] 4 — [illegible] 5 — [illegible] 6 — [illegible] 7 — wszędzie [illegible] pokrycia nieba [illegible] z przerwami, 8 — niebo [illegible] wa pokryte chmurami, 9 — niebo niewidoczne [illegible] wodu mgły, burzy pyłowej lub innych zjawisk.

Temperatura w całkowitych st[illegible] pniach Celsjusza. W ostatni[illegible] rubryce podawane są najwy[illegible] się temperatury z nocy [illegible] gier lub najwyższe z dnia po[illegible] przedniego.

Szczegóły w Nowym Kur[illegible] układanie telegramów [illegible] rologicznych, przyjętym w [illegible] październiku we wrześniu [illegible]

SPOSTRZEŻENIA PILOTOWE

		KIERUNEK WIATRU NA WYSOKOŚCI								Stacja	Godz.	Wiatr dolny	KIERUNEK WIATRU NA WYSOKOŚCI						
													200 m	500 m	1000 m	1500 m	2000 m	3000 m	4000 m
Warszawa	7⁰⁰	NNW1	NNW0	NW4	NW6	N8	NNW8	WNW13											
Lwów	7⁰⁰	N1	N5	N6	N6	N4	N5	N5											
Poznań	7⁰⁰	WSW3	W18	WNW9	WNW6	NNW6	NNW6	N9	N7										
Poznań	7⁰⁰	cisza	ESE1	SW2	WNW3	WNW2	NNW3												
Kraków	7⁰⁰	cisza	-	E2	NE4	NNE5	NNE4	NNE5	N8										

Państwowy Instytut Meteorologiczny w Warszawie.

Mapa pogody z dnia 26. VII. / piątek / 1932 r. 7 g. G. M. T. Nr. 2392 Rocznik XIII.

Ciśnienie w millibarach: 1 mmb. odpowiada ciśnieniu słupa rtęci 3·4 mm. na jednostkę powierzchni.

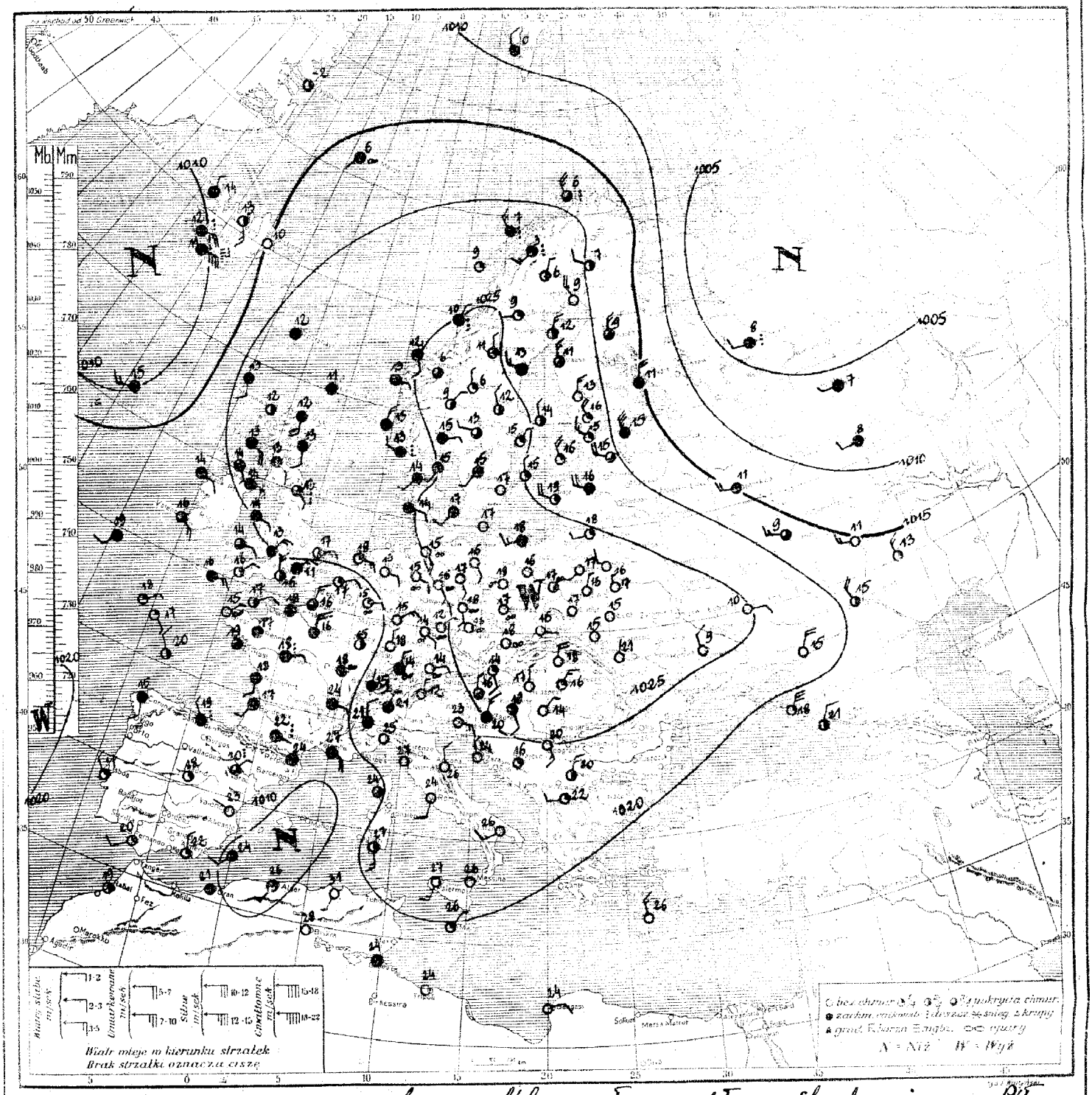

Rozkład ciśnienia: obszar wyżowy w swym ruchu na wschód ogarnął swym wpływem Skandynawję, morze Północne, Bałtyk oraz kraje Europy środkowej i południowej oraz Ukrainę. Zanikająca depresja nad Rosją północno-wschodnią, druga u brzegów Islandji.

Obecny stan pogody w Polsce: pogodnie, temperatura od 15° do 18°.

Przewidywany przebieg pogody w dniu 27. VII. (sobota): Pomorze, Wielkopolska, Polska środkowa, wyż. Małopolska – pogoda słoneczna, rankiem miejscami opary lub mgły. Po chłodnej nocy temperatura w ciągu dnia do 25°. Słabe wiatry miejscowe lub cisza. Wileńskie – pogodnie lub dość pogodnie. Nieco cieplej. Słabe wiatry zachodnie. Polesie, Wołyń, Małopolska wsch., Podole, Tatry, Śląsk, Podhale – po chłodnej nocy dniem znaczne ocieplenie przy słonecznej i cichej pogodzie. Rankiem miejscami możliwa mgła.

D. P. I. M. [illegible]

Spostrzeżenia meteorologiczne z dn. 26. VII. /piątek/ 1932 r. 7 godz. G. M. T. 25.59°

	25.2	SW3	01	4	15	0	12		21.2	SE0	46	9	15	0	19											
	26.8	WSW2	01	2	15	0	7		21.0	S1	05	4	19	0	17											
	26.9	NW2	01	3	15	0	8		23.1	NNE1	03	8	21	0	18		07.0	W2	03	8	8	6	-			
	27.8	NW1	00	0	17	0	9		22.9	E3	00	0	18	0	-											
	25.3	SW1	01	4	17	0	7		24.6	SE3	05	0	15	0	15											
	28.2	N1	00	0	16	0	7		26.3	SSE1	00	0	16	0	9		20.7	NNE4	00	0	15	0.1	-			
	27.8	cisza	05	4	17	0	10		26.0	ESE1	00	0	16	0	10		15.3	W3	00	0	11	0	8			
	26.6	N1	00	0	13	0	8		25.0	SE1	05	0	18	0	7		17.3	NNW4	01	3	15	0	14			
	22.7	cisza	00	0	20	0	9		27.0	cisza	05	0	17	0	8		06.3	W1	25	8	18	0.4	17			
	28.0	cisza	00	0	17	0	7		22.1	NE3	00	0	15	0	10		16.8	NE2	02	5	21	19	-			
	28.2	cisza	00	0	15	0	7		23.6	ENE1	05	0	14	0	7											
	28.2	cisza	00	0	15	0	4		24.0	ESE2	05	0	15	0	8		11.5	N3	00	0	26	0	-			
	28.2	cisza	00	0	14	0.1	6		25.9	WSW1	05	2	17	0	8											
	28.2	E0	00	0	16	0	8		19.4	E1	05	2	15	0	12		17.1	cisza	01	2	18	3C	16			
	27.0	ESE1	00	0	13	0	5		24.8	N1	01	2	19	0	-		17.3	S2	03	6	15	3C	14			
	27.4	cisza	05	0	18	0	11		25.5	cisza	05	0	16	0	12		17.3	WSW2	02	4	20	0	-			
	27.1	cisza	05	1	17	0	8		25.6	cisza	05	0	18	0	10		16.1	WNW3	00	2	23	0	-			
	27.1	cisza	00	0	16	0	7		26.0	N1	00	0	19	0	11											
	27.3	cisza	05	0	17	3C	10		26.1	N1	00	0	17	0	15		-	NW1	01	2	17	0	16			
	25.5	W3	00	0	19	0	13										23.0	cisza	01	-	25	0	-			
	27.5	S0	01	1	15	0	9		25.0	NE1	01	3	16	0	11											
	25.2	cisza	00	0	15	0	8										21.5	cisza	00	0	23	0	17			
	22.6	cisza	03	8	12	0	-		17.2	NW5	81	4	6	1	-		21.5	-	00	0	24	0	16			
									25.0	cisza	03	7	9	0	-											
									24.0	NE2	04	9	10	2	-		21.5	N2	00	0	26	0	-			
	24.7	cisza	02	7	11	0	-		24.1	E3	03	6	12	0.1	-		20.5	S3	00	0	27	0	-			
	20.8	cisza	01	4	12	0	-		22.0	N3	03	8	13	0	-		20.1	cisza	00	0	26	0	-			
	23.0	SSE2	02	7	13	0	-		08.3	NW2	02	7	0	0	-		21.7	SSE2	02	4	21	0	-			
	23.7	SE1	22	5	13	1	-									Zatoka	22.1	NW1	00	0	24	0	-			
	20.1	ESE1	02	7	14	0	-		16.4	SW0	08	8	6	0.5	-		23.9	SE3	02	6	20	0	15			
	20.4	ENE3	01	4	17	0	-		26.3	NE2	01	4	9	0	5		24.7	NNE3	02	7	20	0	15			
	17.6	ESE2	01	4	14	0	-		22.6	NNE1	01	4	6	3C	-		23.8	cisza	01	2	16	0	13			
	16.1	SE3	02	5	13	3C	-		20.4	NW5	00	0	9	0	4		23.1	NE3	01	4	20	0	20			
	20.6	SE2	02	8	14	0	-		23.5	N1	01	3	3	0	4		22.6	W1	01	4	22	0	17			
	19.1	NE3	03	8	11	0	-		23.1	WNW3	03	8	13	0	-											
	20.7	NE3	03	8	13	0	-		25.2	W1	01	5	13	0	11											
	17.5	E3	02	7	16	0	-		25.9	NE1	01	1	15	0	11											
									25.7	SW1	03	8	15	0	4											
	16.1	SSE2	02	7	16	15	12		24.4	NW2	01	4	15	0	-											
									26.1	cisza	00	0	17	0	-											
								Głisko	24.1	SW1	10	8	3	0.6	2											
	27.9	cisza	05	8	18	3C	11		21.8	WNW3	01	4	15	0	12											
	19.3	cisza	01	4	15	0	12		22.7	NW4	01	2	16	0	16											
	17.1	cisza	08	8	18	0	16		22.7	WNW4	03	8	16	0	10		20.3	cisza	00	0	24	0	-			
	16.5	NE1	05	0	15	0	14		23.4	NW2	02	4	17	0	-		18.8	ENE2	00	0	24	0	-			
	15.7	ENE1	25	7	13	11	18		20.2	NW1	01	1	16	0	11											
	-	ESE0	94	9	17	2	16		16.0	N1	01	4	11	0	10		14.6	SW1	02	7	26	3C	-			
	21.1	N1	01	3	15	0	12		22.4	N3	02	5	11	0	9											
	14.9	-	63	8	22	0	21										19.8	NE1	01	3	26	0	-			
	16.1	cisza	02	6	24	0	22																			
	17.0	ESE1	02	6	27	3C	24																			
	19.3	cisza	02	5	24	0	20																			
Lyon	17.8	ESE1	02	6	24	0	20										-	W3	01	2	11	0	7			
Rennes	14.9	cisza	03	8	17	0	15										-	NNW4	01	1	5	0	3			
	15.4	E3	00	1	13	0	-																			
	19.4	ENE2	01	3	17	0	15										-	SSE5	00	0	12	0	8			
	19.4	ESE2	01	3	17	0	14		05.9	N4	02	6	7	-	6		-	SSE5	00	0	10	0	9			
	25.8	SSW2	01	3	17	0	-																			
	25.1	SW1	03	8	15	0	-																			
	25.8	ESE1	02	7	19	0	-																			
	26.0	SE2	05	3	14	0	12		14.6	W1	03	6	11	3C	10											

UWAGI

Ciśnienia atmosferyczne zredukowane do 0° C. na dz. morza. Równik i południk [illegible]. Siła wiatru w skali Beaufort. Widzialność zupełna do 9 włącznie.

Stan pogody:

00—19 — skrócony opis [illegible] na [illegible] zjawiska spr[illegible]

20—29 — opady w ciągu [illegible] godziny przed [illegible] wacją, lecz nie w chwili [illegible]

30—39 — Burze pyło[illegible] [illegible] zamiecie.

40—49 — Mgła lub gęsta [illegible] (przejrzystość mniejsza [illegible] 1000 metrów).

50—59 — Drobnoziarnisty [illegible] ze stratus lub rozsiane [illegible]

60—69 — Deszcz.

70—79 — Śnieg.

80—89 — Przelotne opady [illegible]

90—99 — Burza.

Zachmurzenie w skali 10-[illegible] 0—bez chmur, 1—[illegible] części chmur, 2—1/10 pokrycia nieba, 3—2/10, 4—3/10, [illegible] 5—[illegible], 6—[illegible], 7—[illegible] 8—niebo całkowicie pokryte chmurami, [illegible] 9—gęsta niewidoczne z powodu mgły, burzy pyłowej lub innych zjawisk.

Temperatura w całkowitych stopniach Celsjusza. W ostatnie rubryce podawane są najniższe temperatury z nocy [illegible] lub najwyższe z dnia poprzedniego.

Szczegóły w Nowym Kierunku [illegible] telegramów [illegible] przyjętym w [illegible] pomiarze we wrześniu 1932.

SPOSTRZEŻENIA PILOTOWE

Stacja	Godz.	Wiatr dolny	KIERUNEK WIATRU NA WYSOKOŚCI 200 m	500 m	1000 m	1500 m	2000 m	3000 m	4000 m
Wilno	7.00	WSW4	W6	W10	WNW6	NNW7	NNW8		
Warszawa	5.00	NE1	W3	WSW2	W3	N5	NW5		
Lwów	5.00	-	ENE2	ENE2	ENE3	ENE3	NE3	NNE3	
Gdynia									
Poznań	5.00	NE1	SSE1	SE1	SSE2	ESE1	SE2	SSE1	
Kraków	6.00	cisza	-	SE3	E4	E5	E4	NE4	

Stacja	Godz.	Wiatr dolny	KIERUNEK WIATRU NA WYSOKOŚCI 200 m	500 m	1000 m	1500 m	2000 m	3000 m	4000 m
Lida	5.00	cisza	W7	W7	W7	NNW1	NNW8	NW7	
Białystok	6.00	-	WSW6	WSW6	W6	W8	WNW10		
Bydgoszcz	6.00	cisza	W2	W3	WNW4	NW3	NNW4	NNW4	-
Brześć n/B	5.00	N1	W3	NNW4	N5	NNW6	NW5		
Łuck	5.00	cisza	NW2	NNW2	N2	N4	NNW5	N2	NNW

Państwowy Instytut Meteorologiczny w Warszawie.

Mapa pogody z dnia 27. VIII. sobota 1932 r. 7 g. G. M. T. Nr. 240² Rocznik XII.

Ciśnienie w millibarach: 1 mmb. odpowiada ciśnieniu słupa rtęci 34 mm. na jednostkę powierzchni.

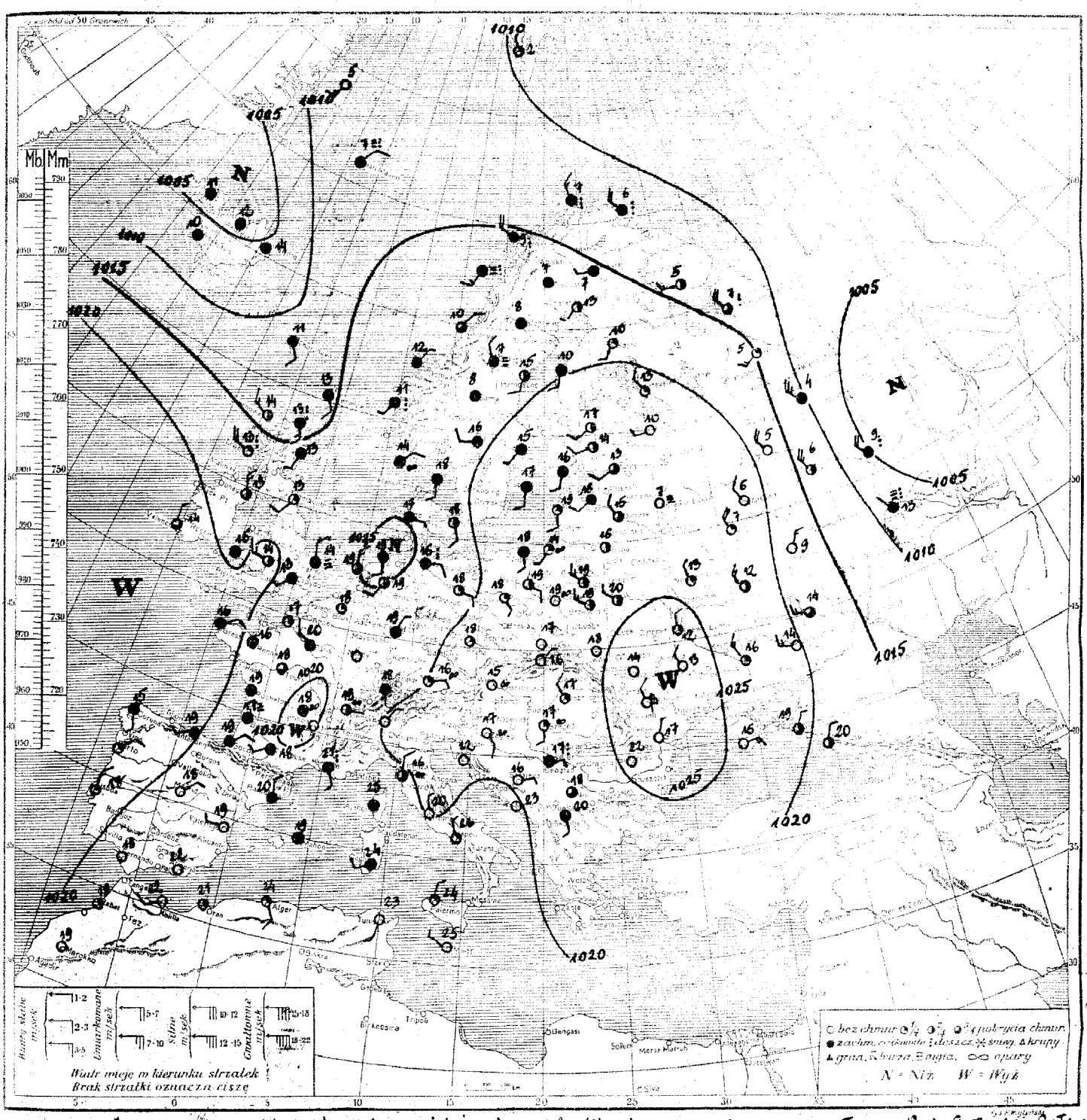

Rozkład ciśnienia: Obszar wyżowy, którego środek znajduje się nad Ukrainą, ogarnia swym wpływem kraje Bałtyckie, Bałtycką, Polskę, Czechosłowację i Węgry. Niż barometryczny utrzymuje się wciąż nad Islandją.

Obecny stan pogody w Polsce: pogodnie, temp. od 16° w Wileńskiem do 20° na Pomorzu i w Kieleckiem.

Przewidywany przebieg pogody w dniu 28. VIII. (niedziela) Pomorze, Wielkopolska - najpierw dość pogodnie, potem w ciągu dnia [illegible] zachmurzenia. Temp. około 22°. Słabe wiatry południowe. Pozostałe dzielnice kraju - pogodnie, rankiem miejscami opary lub mgły. Temp. około 25°. Słabe wiatry miejscowe lub cisza.

Spostrzeżenia meteorologiczne z dn. 27.VII./sobota/ 1932 r. 7 godz. G. M. T. №240

	23.4	cisza	02	4	16	0	10		19.6	S0	45	3	15	0	17		25.0	NW1	00	1	12	0	10	
	24.3	cisza	01	2	18	0	9		19.5	E0	05	6	19	0	17		21.8	NNW3	02	5	12	0	11	
	14.3	NW2	00	0	17	0	8		22.2	NNE1	01	2	-	0	18		04.3	NW4	60	8	9	3	9	
	24.3	WNW1	01	3	20	0	11		15.5	S2	03	8	19	0	-									
	24.2	cisza	00	0	20	0	9		15.8	E2	61	3	16	03	15		23.4	ENE3	00	0	16	0	-	
	24.7	WNW3	01	4	19	0	10		19.6	SE1	01	3	19	0	18									
	24.0	cisza	05	0	18	0	13		18.3	ESE2	01	3	18	0	15									
	21.7	E3	00	0	12	0	10		18.4	SSE1	05	2	22	0	-									
	23.3	E1	00	0	20	0	12		21.5	E1	05	2	18	0	11		08.3	N1	05	3	8	0	4	
	24.4	cisza	05	0	19	0	9		18.0	NE1	05	6	19	0	15									
	24.6	cisza	00	0	18	0	10		19.8	E1	05	1	16	0	10									
	25.0	S1	01	1	18	0	6		16.4	SSE3	02	6	21	5	13		16.6	NE2	02	4	20	0	-	
	25.4	cisza	00	0	17	32	6		23.0	SSW1	05	1	14	-	-									
	25.0	cisza	00	0	17	0	8		17.2	SW4	02	5	21	0	20		20.3	NE1	00	0	18	0	17	
	23.4	NNE1	00	0	16	0	6										22.2	S1	03	8	15	0	13	
	21.8	SE1	01	2	18	0	12		20.8	cisza	01	2	18	0	13		17.4	cisza	00	0	18	0	16	
	22.1	cisza	00	1	20	0	10		22.2	cisza	05	0	17	0	11		19.3	W1	00	0	19	0	18	
	22.3	ESE2	00	4	13	0	12		23.6	N2	00	0	18	0	10		17.1	cisza	03	9	19	26	-	
	22.6	NE1	01	3	18	0	11		23.6	cisza	00	0	16	0	13		20.8	N3	01	1	18	0	16	
	21.5	ESE2	01	4	18	0	13																	
	23.0	SE2	00	0	20	0	11		23.5	NW2	01	3	17	0	11									
	24.6	SE1	00	0	17	0	7		08.7	NW4	64	8	6	3	-									
	12.3	SE2	00	8	11	0	-		12.2	NW1	10	6	7	12	-		20.6	N1	00	0	23	0	18	
									18.5	SW3	51	8	-	02	-		19.9	NNW1	01	2	26	0	-	
									18.9	NE2	03	7	10	0	-									
	14.7	SE2	02	7	13	32	-		18.1	S2	03	8	12	32	-		19.5	N1	00	0	24	0	-	
	18.0	WNW3	02	5	14	5	-		17.9	E1	03	9	11	1	-									
	15.2	SSW1	02	7	13	32	-		10.7	NNW1	02	5	2	0	-		19.5	WSW2	02	6	24	0	20	
	17.9	SW2	45	5	13	0	-																	
	18.6	W2	03	8	16	0	-		19.6	NE2	54	8	7	03	-		23.3	E1	61	8	17	3	16	
	17.7	NW2	44	9	14	2	-		19.0	SSW2	03	8	11	0	-		22.8	SE2	05	0	17	0	15	
									15.0	cisza	02	6	7	32	-		22.4	E1	00	0	16	0	14	
	22.5	N2	01	3	14	1	-		15.9	SW1	01	3	13	0	6		22.5	cisza	02	5	18	0	17	
	18.8	NW4	01	3	14	03	-		18.3	cisza	03	8	8	0	4		31.7	SE1	03	8	20	0	18	
	19.0	SW1	00	0	13	32	-		17.0	SSW2	02	7	15	0	-									
	22.5	W3	01	4	14	01	-		14.7	W2	03	7	16	0	14									
	20.8	WNW1	01	3	17	0	-		20.4	SW1	03	8	15	0	-									
Cramwell	19.2	N2	46	9	13	0	-		21.1	S2	01	1	15	0	10									
	18.5	cisza	03	8	19	0	13		24.0	S2	03	8	17	0	13									
	19.3	NE2	03	8	19	43	18		21.6	cisza	01	2	19	0	-		25.7	cisza	00	0	22	0	14	
	20.1	cisza	05	8	18	32	-	Abisko	17.5	NW2	52	8	4	32	-									
	18.7	cisza	02	4	18	0	16		22.1	WSW2	02	5	14	0	9		24.4	cisza	00	0	15	0	14	
									21.7	SSW2	02	6	16	0	12									
	20.1	cisza	08	3	17	0	16		23.4	SW2	02	4	16	0	9									
	19.7	ENE2	03	8	16	0	-		23.4	SE2	02	5	11	0	-									
	18.9	cisza	02	7	13	32	13		19.1	SW2	01	4	17	0	5		-	SSW1	01	3	23	0	21	
	19.3	WNW2	02	7	20	0	18		21.5	NW2	01	3	13	0	11		17.8	SSE2	03	6	24	-	-	
	19.0	cisza	02	6	19	0	13		13.9	S2	03	8	10	0	6									
	15.9	W1	03	7	18	0	15										19.1	WNW1	01	1	25	0	-	
	17.5	SE1	61	8	21	32	21		14.1	NW4	22	5	7	1	4									
	18.2	WNW2	02	6	21	0	19																	
Lyon	19.0	cisza	05	5	21	0	19																	
Rennes	19.5	cisza	03	8	16	0	15																	
	14.7	N3	02	5	19	0	-		23.0	WSW1	03	8	10	0	7									
	17.1	NW2	02	5	19	0	-																	
	18.7	SE2	02	4	18	0	-																	
	17.9	SSE2	02	5	18	0	-		24.7	cisza	42	8	7	32	6									
	15.5	ESE2	03	8	17	0	-		23.9	NNW1	01	3	14	0	11									
	22.3	cisza	05	0	15	0	13		21.9	NNW2	00	0	6	0	4									

UWAGI

Ciśnienie atmosferyczne redukowane do 0° C. na dobrze Bortnadhi i do poziomu morza.

Siła wiatru w skali Beaufort'a. 0-cisza zupełna do 9-wiatr...

Stan pogody:

00—19 — skrócone opis... do nieba i zjawiska spost... 20—29 — opady w ciągu ... godziny przed ... lecz nie w chwili ... w ...

30—39 — Burze pyłowe ... wiatr silne...

40—49 — Mgła lub gęsta ... (przejrzystość mniej ... 1000 metrów).

50—59 — Dżdżu (drobny ... ze mrzniu lub roszace ...

60—69 — Deszcz.

70—79 — Śnieg.

80—89 — Przelotne opady.

90—99 — Burza.

Zachmurzenie w skali ... przeważ.): 0—bez chmur, 1—ślady chmur, 2—1/10, pokrycie nieba, 3—2/10, 3/10, 4/10, 4—1/10, ... 5—6/10, 7/10, 6—8/10, 7—wiecej niż 7/10 pokrycie nieba, ... z przerwami, 8—niebo całkowicie pokryte chmurami, ... 9—niebo niewidoczne z powodu mgły, burzy pyłowej lub innych zjawisk.

Temperatura w całkowitych stopniach Celsjusza. W ostatnich kolumnach podawane są najwyższe temperatury z nocy albo dnia lub najwyższe z dnia poprzedniego.

Szczegóły w Nowym Kodeksie ... telegramów meteorologicznych, przyjętym ... we wrześniu 1929.

SPOSTRZEŻENIA PILOTOWE

Stacja	Godz.	Kierunek wiatru na wysokości: Wiatr dolny	200 m	500 m	1000 m	1500 m	2000 m	3000 m	4000 m	Stacja	Godz.	Kierunek wiatru na wysokości: Wiatr dolny	200 m	500 m	1000 m	1500 m	2000 m	3000 m	4000 m
Wilno	7⁰⁰	cisza	SSW1	WSW3	WNW4	WNW6	NW5												
Warszawa																			
Lwów																			
Gdynia																			
Bezmiechowa	5⁰⁰	E3	SSE10	S10	SSE6	SSE4	S6	WSW1											
Kraków																			

Państwowy Instytut Meteorologiczny w Warszawie.

Mapa pogody z dnia 28./niedziela/VIII. 1932 r. 7 g. G. M. T. Nr. 241a Rocznik XIII.

Ciśnienie w millibarach: 1 mmb. odpowiada ciśnieniu słupa rtęci 34 mm. na jednostkę powierzchni.

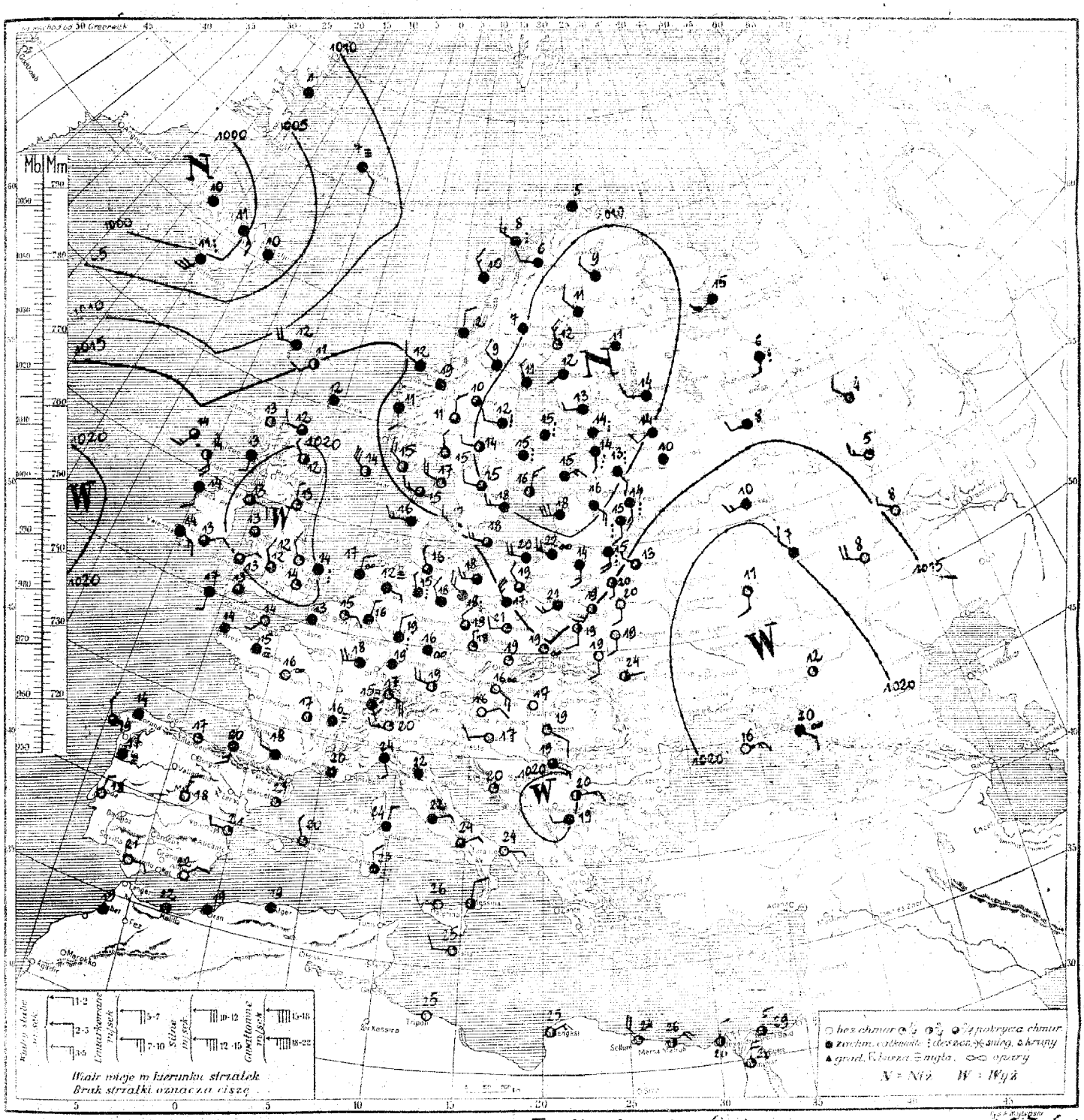

Rozkład ciśnienia: Zatoka niskiego ciśnienia, która wczoraj zalegała Skandynawję i Finję, przesuwa się szybko nad Bałtyk i kraje Bałtyckie i spowodowała w Polsce północnej przejściowy wzrost zachmurzenia i deszcze. Niż bar. pogłębia się na Islandyją. Pozostałe kraje zach. Europy, środkowej i połud. wraz ze znaczną częścią Rosji ogarnięte są obszarem wysokiego ciśnienia.

Obecny stan pogody w Polsce: północ. chmurno i miejscami deszcz, pozatem - pogodnie. Temp. około 20° (w Wileńskiem 15°)

Przewidywany przebieg pogody w dniu 29. VIII. (poniedziałek) Polska środkowa, Pomorze, Wielkopolska, Wyż. Małopolska i Śląsk: - Zachmurzenie zmienne z możliwością słabych, przelotnych deszczów; nieco chłodniej. Temp. około 22°. Umiarkowane wiatry zachodnie. Małopolska wschod., Podkarpacie - pogodnie i ciepło, jednak ze skłonnością do burz. Słabe wiatry południowe. Podhale i Tatry - dość pogodnie, raniem miejscami mętny. Temp. około 20°. Słabe wiatry miejscowe. Noc chłodna.

D. P. [illegible]

Spostrzeżenia meteorologiczne z dn. 28. VII. / niedziela 1932 r. 7 godz. G. M. T. № 241

STACJA	Ciśnienie w mm	Wiatr	Stan nieba	Temp. Cr.	Opady w mm	Max. temp. minim.
	12.0	S4	64	8	15	1	13
	14.5	SSW3	02	7	17	0	10
	12.7	S3	98	8	14	0	14
	17.1	S2	00	0	20	0	11
	15.4	S2	02	7	20	0	12
	15.8	SSW3	01	4	19	0	13
	14.4	SW3	03	8	21	0	14
	13.9	SW3	01	4	18	0	12
	15.9	SW1	01	4	22	0	13
	16.8	S2	01	4	19	0	11
	17.9	S2	00	0	19	0	12
	17.6	S2	00	0	19	0	8
	19.1	SE1	01	3	18	0.1	8
	18.7	cisza	05	0	19	0	10
	18.0	cisza	00	0	17	0	6
	15.5	NNW5	03	7	17	0	15
	14.4	NW2	02	5	19	0	16
	13.5	WNW2	02	5	19	0	16
	13.3	W3	02	6	20	0	15
	10.7	W4	02	7	20	1	-
	17.6	S1	00	0	20	0	15
	17.5	NE1	01	3	23	0	12
	14.4	W4	03	8	12	3	-
	02.6	cisza	03	6	10	[illegible]	-
	16.9	cisza	02	8	12	30	-
	19.1	cisza	01	4	19	1	-
	20.5	NW1	01	4	12	0	-
	21.1	N1	01	3	13	0	-
	20.1	cisza	02	5	19	0	-
	19.7	cisza	43	6	14	0	-
	17.8	SE	02	6	14	0	-
	17.6	ESE3	-	6	14	30	-
	20.1	cisza	01	2	14	30	13
	20.3	NNW2	02	5	12	0	-
	18.7	S1	23	6	17	1	-
Cramwell	20.5	NW2	01	3	12	0	-
	18.6	S3	03	7	20	-	-
	17.7	cisza	01	4	17	0	15
	16.7	cisza	03	8	18	-	-
	17.7	cisza	05	8	19	3	19
	19.1	cisza	46	9	14	0	14
	17.2	cisza	05	0	16	0	15
	18.6	ESE0	00	0	15	0	14
	17.5	cisza	03	8	17	43	12
	18.7	WNW2	03	8	16	4	17
	-	cisza	03	8	20	12	18
Lyon	17.8	cisza	48	8	16	-	-
Rennes	19.1	cisza	46	9	15	0	14
	19.9	NNE2	05	6	17	0	-
	19.1	NE2	03	7	15	0	23
Hilvenbaan	16.0	WNW3	01	3	17	0.3	-
Skegen	12.3	WNW4	01	3	17	0.1	-
Blaavand	17.1	W3	03	7	16	0	-
Wick	16.6	SE3	05	0	10	0	15

STACJA	Ciśnienie w mm	Wiatr	Stan nieba	Temp. Cr.	Opady w mm	Max. temp. minim.
	18.3	SE5	01	3	17	0	15
	18.2	SW0	14	9	16	6	15
	15.4	W1	00	1	20	0	17
	19.8	NW2	01	3	17	0	-
	18.6	NW4	02	5	18	0	14
	16.4	W3	02	5	18	0	12
	17.0	NW6	05	7	18	0.6	17
	17.2	NNW2	05	5	19	0	15
	15.7	W2	01	2	21	0	11
	16.8	N2	22	8	19	21	14
	16.8	WNW4	01	4	19	0	11
	19.9	NNW1	41	8	15	0	13
	09.7	WNW4	05	7	22	3	16
	18.6	NNE4	08	8	16	0	15
	08.2	WSW1	03	8	19	2	-
	17.3	N1	00	3	18	-	-
	17.1	cisza	01	3	19	0	13
	19.3	NE1	00	0	19	0	10
	18.9	cisza	05	0	17	0	15
	18.9	SW2	00	0	19	0	11
	10.9	N3	03	6	5	02	-
	13.1	NNW3	03	7	10	0	-
	12.[illegible]	N2	04	8	12	0	-
	09.7	SE2	46	9	-	0.2	-
	12.3	N2	02	5	11	1	-
	07.9	NW2	02	7	11	0	6
	10.0	cisza	03	5	7	0	2
	08.2	NW1	03	8	11	0	9
	09.5	W4	01	4	19	6	13
	07.9	cisza	22	8	15	4	15
	09.2	W2	01	5	15	30	14
	08.2	NNE3	02	4	16	3	-
	10.4	WNW2	02	6	18	0.1	-
Aloisko	11.0	W2	03	8	6	4	5
	08.8	S1	62	8	14	0.5	12
	05.2	NE3	03	8	15	4	14
	07.7	SE3	03	8	16	1	14
	06.4	SE1	22	8	16	0.5	-
	07.5	N2	02	8	14	0	13
	06.9	W2	03	8	14	0	8
	07.9	SW0	03	8	12	0	6
	04.3	NE2	02	5	9	0	6
	11.1	SW2	03	8	14	-	-
	13.9	WSW2	02	7	8	-	-
	12.3	NNW3	01	2	4	1	1
	18.6	WSW3	02	6	10	0	8

STACJA	Ciśnienie w mm	Wiatr	Stan nieba	Temp. Cr.	Opady w mm	Max. temp. minim.
	24.1	SSW2	01	2	11	0	9
	20.7	ENE3	00	0	16	0	-
	13.4	WNW4	00	0	8	0	4
	18.7	N2	00	0	12	0	10
	19.0	N3	00	0	19	0	-
	18.2	cisza	03	3	14	0	-
	14.5	E1	00	0	21	0	-
	17.7	W1	00	1	21	0	-
	16.5	WN1	01	3	20	0	-
	18.3	N1	00	0	18	0	-
	15.1	cisza	03	8	22	0	-
	16.0	ENE1	02	8	22	0	-
	16.5	ENE1	02	5	24	0	-
	16.6	E1	00	0	24	0	-
	17.9	W1	02	4	26	0	-
	15.9	N2	02	4	27	0	-
	16.5	NNW2	53	8	23	-	-
	17.5	SE1	02	5	19	-	15
	17.4	W2	00	0	17	0	16
	20.2	cisza	02	2	13	0	12
	19.4	E3	02	4	20	0	13
	19.0	W1	02	6	19	0	15
	17.3	cisza	00	0	23	0	-
	16.6	NE3	00	0	25	0	-
	16.6	cisza	02	5	26	0	-
	16.4	W2	01	5	26	0	-
	-	S4	01	3	9	-	-
	-	SW2	01	3	7	0	5
	-	NNE2	03	8	13	0	12
	-	ESE1	04	8	12	30	10

UWAGI

Ciśnienie atmosferyczne [illegible] kowane do 0° C. na cię[illegible] normalną i do poziomu m[illegible]

Siła wiatru w skali Beau[illegible] 0. cisza, zepełna do 9 wi[illegible]

Stan pogody:

00—19 — Skrócony opis [illegible] do nieba i zjawiska spe[illegible]

20—29 — Opady w ciągu [illegible] ostatniej godziny przed [illegible] wacją, lecz nie w chwili [illegible] wacji.

30—39 — Burze, pyłowe [illegible] wicie śnieżne.

40—49 — Mgła lub gęsta [illegible] ły (przeźrocz. stos. mniej [illegible] 1000 metrów).

50—59 — Drobna (drobniu[illegible] że stratus lub roszące [illegible]

60—69 — Deszcz.

70—79 — Śnieg.

80—89 — Przelotne opady.

90—99 — Burza.

Zachmurzenie w skali [illegible] piątowej: 0—bez chmur, 1—[illegible] ślady chmur, 2—1/10 pokrycia nieba, 3—3/10, 4—4/10, [illegible] 5—7/10, 6—8/10, 7—więcej [illegible] 8/10 pokrycia nieba, [illegible] z przerwami, 8—niebo całkowicie pokryte chmurami, [illegible] 9—niebo niewidoczne z powodu mgły, burzy pyłowej lub innych zjawisk.

Temperatura w całkowitych stopniach Celsjusza. W ostatnich rubrykach podawane są najwyższe temperatury w nocy [illegible] lej lub najwyższe z dnia poprzedniego.

Szczegóły w Nowym Kluczu [illegible] nia telegramów meteorologicznych, przyjętych w Ko[illegible] pehadze we wrześniu 1932.

SPOSTRZEŻENIA PILOTOWE

Stacja	Godz.	Wiatr dolny	KIERUNEK WIATRU NA WYSOKOŚCI 200 m	500 m	1000 m	1500 m	2000 m	3000 m	4000 m
Toruń	5⁰⁰	-	W7	W8	W11	WSW2	W14	W15	

Stacja	Godz.	SIŁA WIATRU NA WYSOKOŚCI 100 m	200 m	500 m	1000 m	1500 m	2000 m	3000 m	4000 m
Wilno									
Warszawa									
Lwów									
Gdynia									
Poznań	5⁰⁰	WNW1	NN0	NN0	WNW3	W14	WSW4		
Kraków	5⁰⁰	NNE2	-	SW8	W11	W4	SW6	NNE4	

Państwowy Instytut Meteorologiczny w Warszawie.

Mapa pogody z dnia 29.VII. / poniedziałek / 1932 r. 7 g. G. M. T. Nr 242 Rocznik XIII.

Ciśnienie w millibarach: 1 mmb. odpowiada ciśnieniu słupa rtęci 34 mm. na jednostkę powierzchni.

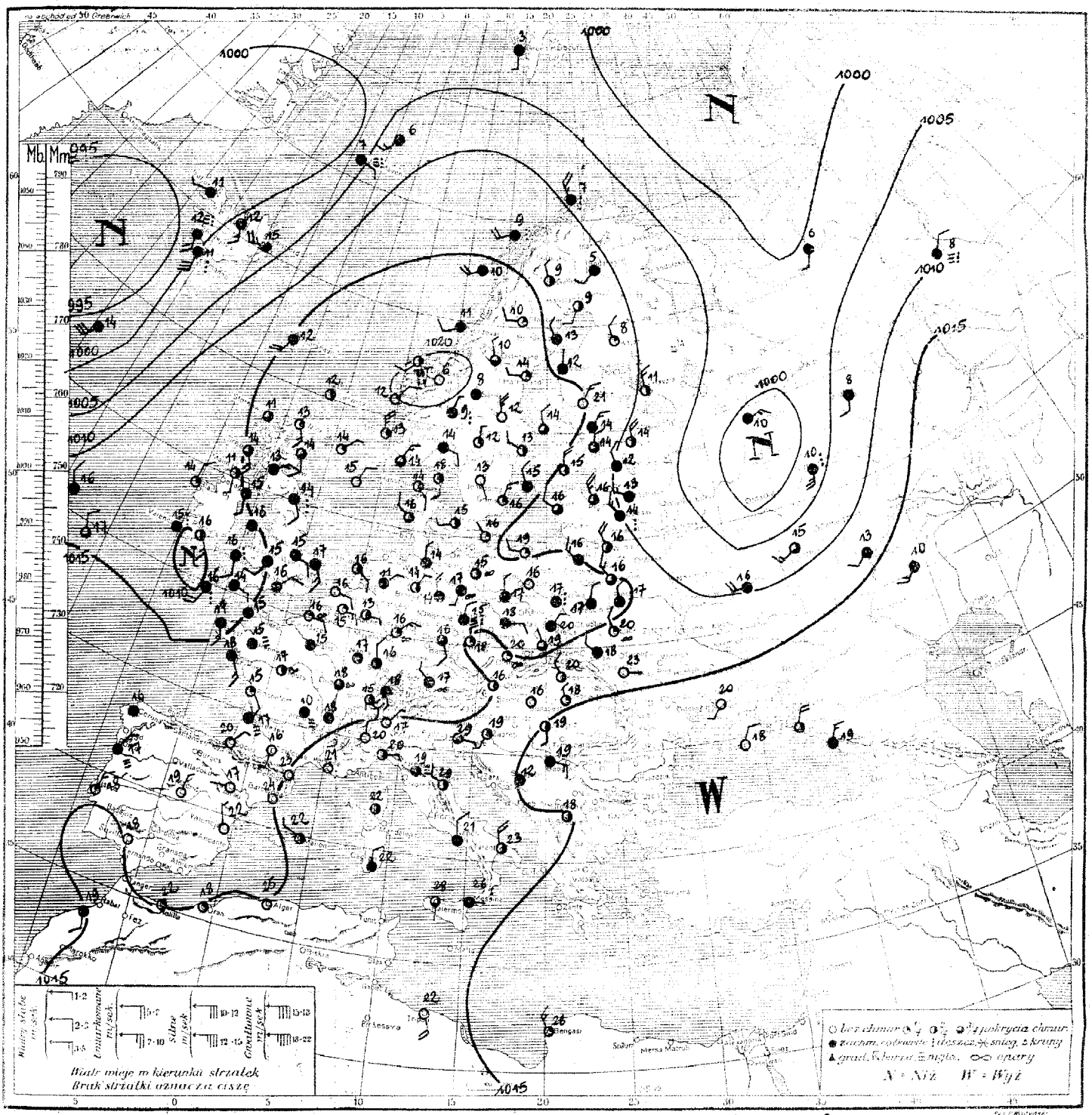

Rozkład ciśnienia: Głęboka depresja zalega Rosję środkową i północną, sięgając swym wpływem Polski i Białorusi. Nowa depresja nadciąga z nad Atlantyku, ogarniając Anglję i Francję. Obszar wyżowy ze środkiem nad Norwegją ogarnia Skandynawję i Finlandję; drugi wyż zalega Ukrainę, m. Czarne i Azję Mniejszą.

Obecny stan pogody w Polsce: chmurno, miejscami przelotny deszcz lub mgła, temp. 16° do 20°.

Przewidywany przebieg pogody w dniu 30.VIII. / wtorek / Polska środkowa, Pomorze, Wielkopolska i Wyżyna Małopolska - chmurno, miejscami mgła, w ciągu dnia rozpogodzenia. Temp. dniem około 22°. Słabe wiatry północno-zachodnie. Śląsk, Podhale, Tatry - chmurno i mglisto z możliwością drobnych deszczów, w ciągu dnia zachmurzenie zwolna malejące. Temperatura bez znaczniejszych zmian. Słabe wiatry miejscowe. Wileńskie, Polesie, Wołyń, Podole i Małopolska wschodnia - po chmurnym i mglistym ranku miejscami zdążą, w ciągu dnia zmiennie. Lekkie ochłodzenie. Słabe wiatry północne i północno-zachodnie.

Spostrzeżenia meteorologiczne z dn. 29.VII./poniedziałek/1932 r. 7 godz. G. M. T. № 242

	22.3	NW4	01	4	16	0	14		16.3	SSE0	05	8	18	0	16		09.0	WSW4	02	8	18	0	15						
	13.9	WNW2	05	7	17	0	13										11.4	SSE2	02	4	9	0	8						
	15.3	WNW2	03	8	16	Sl.	11		13.9	NNE1	00	0	17	0	14														
	13.1	NW1	03	8	17	0	14		13.9	NNW4	02	7	17	0	-		15.9	NE2	00	0	18	0	-						
	15.4	WNW2	02	5	17	Sl.	13		18.1	NNW1	02	7	14	0	11														
	16.1	N2	02	7	17	0	14		16.8	ciszo	05	4	15	0	11		14.7	SW2	03	8	13	0	7						
	16.6	ciszo	01	8	17	Sl.	16		16.8	SW1	05	8	17	0	15														
	15.8	N2	01	4	17	0	15		16.8	N1	02	8	15	4	15		15.7	NW3	01	3	8	0	6						
	14.9	NE1	02	6	20	0	15		15.7	E2	02	6	18	0	14		15.7	NE3	01	2	19	0	-						
	15.5	E2	01	3	19	0	15										19.3	ciszo	05	0	16	0	8						
	14.5	WNW1	01	4	18	0	12		16.1	WNW2	05	8	17	1	15		20.0	NNW2	03	7	20	0	-						
	14.1	N2	05	2	20	0	13		19.1	NE1	02	4	14	0	7														
	14.5	SSW1	01	3	20	0	11		14.3	WNW2	[illegible]	6	[illegible]	0	15														
	15.5	NW0	05	5	19	0	12		17.7	E1	05	4	13	0	12		16.2	NNE1	00	0	19	0	17						
	14.9	ciszo	01	4	17	0	10		14.3	NNE1	01	4	18	0	-		15.7	-	-	9	16	0	-						
	16.5	NNW1	03	8	17	1	14		14.6	NNW2	-	3	18	0	15														
	16.8	ciszo	05	2	17	0	13		14.0	ciszo	05	3	20	0	15		16.3	NW1	00	0	22	0	-						
	16.0	ciszo	01	2	16	0	13		14.6	NNW2	01	4	20	0	13		14.9	WNW1	01	3	22	0	-						
	16.3	W1	05	0	16	0	11		14.0	ciszo	00	0	16	0	15		16.9	N3	01	1	18	0	17						
	14.4	W2	01	3	19	0	15																						
	15.4	SSE1	01	2	19	0	13		14.1	NW1	01	3	18	0	12		14.2	ciszo	42	8	19	28	15						
	14.5	SW1	01	3	20	0	11																						
	15.9	SSW4	03	8	12	0	-		06.9	NW5	10	8	7	7	-		13.9	N2	02	6	21	Sl.	-						
									15.7	WSW4	03	8	10	0	-		13.3	-	01	4	23	0	-						
									17.8	WSW2	03	7	11	2	-		13.8	SSW0	02	5	28	0	-						
	10.5	ciszo	01	4	12	0	-		20.5	E1	02	3	12	01	-		14.1	ciszo	10	8	26	0	-						
	16.3	ciszo	02	5	11	0	-		17.8	N5	02	5	13	0	-		15.0	N2	02	6	22	0	-						
	19.3	SSE2	02	6	14	0	-		02.1	S1	03	8	3	0.4	-	Zara	13.3	E1	01	4	25	0	-						
	18.5	SE2	02	8	14	1	-										13.9	ESE3	02	6	19	0	16						
	14.1	ciszo	03	8	16	0.3	-		03.6	E2	57	9	7	8	-		14.0	SW4	05	1	19	0	17						
	16.7	SE3	02	7	17	0	-		19.8	N1	62	6	9	2	8		17.1	ciszo	03	8	12	0	11						
	13.3	N2	01	3	14	Sl.	-		26.0	NW4	02	5	9	Sl.	-		14.1	E2	02	7	20	0	13						
	10.2	ciszo	81	7	15	1	-		13.9	SSW2	01	3	9	0	5		14.9	ciszo	01	4	18	0.3	14						
	14.2	S1	01	3	11	0	-		15.7	W2	01	3	10	0	8														
	16.1	ciszo	02	8	16	0	-		15.4	W1	01	4	14	0	-														
	15.1	SSW2	03	8	15	0	-		18.0	N1	01	3	12	0	9														
	11.1	SSW4	22	8	16	3	-		17.0	WNW2	03	7	13	0.2	11														
Cramwell	16.5	E2	03	8	15	12	-		17.9	SE0	01	4	13	0	8														
	16.2	SE1	08	3	15	0	14		17.3	NW2	01	1	15	0	-														
	15.0	NE1	00	0	20	0	13		16.4	NNE3	07	2	16	0	-														
	15.7	ciszo	05	5	18	0	16		12.8	N2	02	7	14	1	12														
	15.9	ciszo	03	8	17	Sl.	16		12.7	N1	02	4	15	2	13														
	15.8	E2	08	3	16	0	15		10.9	NNW5	02	5	16	3	13		14.3	SE3	00	0	22	0	-						
	14.9	E2	03	8	17	Sl.	16		13.4	NNW3	02	5	17	0	-		15.2	N3	01	3	26	0	-						
	15.4	ciszo	05	4	17	0	16		12.4	NNE3	01	4	14	1	10														
	16.2	-	05	2	15	0	13		08.8	N3	01	2	11	0	8		15.1	ciszo	00	0	25	0	-						
	17.5	N2	03	8	16	0	15		14.1	N0	02	6	12	0	8														
	16.4	SSW1	00	0	16	0	13																						
	14.7	ciszo	00	0	23	0	20																						
	14.3	ciszo	00	0	21	0	17																						
	12.6	ciszo	02	3	22	0	-																						
Lyon	16.7	ciszo	02	7	18	0	16		01.9	SSW1	06	8	6	5	4		-	ENE1	48	9	6	0	5						
Rennes	15.5	ciszo	46	9	15	Sl.	14										-	W1	04	5	-	-	-						
	16.9	ESE2	02	4	16	-	-																						
	16.8	E2	00	0	16	0	-		99.9	NE3	03	8	10	01	9		-	NNE2	46	9	10	0	9						
	16.6	E3	06	1	15	0	12		07.8	SSW2	03	8	8	0	6		-	NNE1	43	4	9	Sl.	8						
	17.2	W1	01	4	15	0	-																						
	16.8	SSE2	01	4	18	0	-																						
	17.9	WNW2	02	5	16	Sl.	-																						
	15.0	NE1	01	4	16	0	15																						

UWAGI

Ciśnienie atmosferyczne zredukowane do 0° C., na dziedzinie normalnej i do poziomu morza. Siła wiatru w skali Beaufort'a. Oblicze zupełne do 9-ki.

Skrót pogody:

00 — 19 — skrócony opis pogody do nieba i zjawiska specjalne.

20 — 29 — opady w ciągu godziny przed chwilą obserwacji, lecz nie w chwili obserwacji.

30 — 39 — Burze piaskowe.

40 — 49 — Mgła lub gęsta mgła (przejrzystość mniejsza 1000 metrów).

50 — 59 — Dżdżawka (mżawka) lub deszcz w stałych odmianach.

60 — 69 — Deszcz.

70 — 79 — Śnieg.

80 — 89 — Przelotne opady.

90 — 99 — Burza.

Zachmurzenie w skali 10-stopniowej: 0 — bez chmur, 1 — pojedyncze chmury, 2 — pokrycie nieba 3 — [illegible] 4 — [illegible] 5 — [illegible] 6 — [illegible] 7 — [illegible] 8 — pokrycie nieba [illegible] z przerwami, 9 — niebo [illegible] w całkowitym zmroku, 9 — niebo niewidoczne [illegible] wodu mgły, burzy, opadu lub innych zjawisk.

Temperatura w całkowitych stopniach Celsjusza. W ostatniej kolumnie podane są najniższe temperatury z nocy, tj. najniższe z dnia poprzedniego.

Szczegóły w Nowym Nuncie są [illegible] telegramów [illegible] przyjętych [illegible] w okresie [illegible]

OBSERWACJE PILOTOWE

Stacja	Godz.	Wiatr dolny	KIERUNEK WIATRU NA WYSOKOŚCI 200 m	500 m	1000 m	1500 m	2000 m	3000 m	4000 m
Praga	8.00	WNW8	NW8	NW9	NW1				
Warszawa	5.00	SSE2	SW0	W12	W12	W10	W10	WNW9	
Lwów	6.00	-	WNW4	WNW6	NW6	N5	N5	S4	
Cieszyn									
Poznań	5.00	WNW9	NE4	NNE3	N5	NNW1			
Kraków	5.00	NW1	-	WNW3	W7	NNW7	W5	W5	

Stacja	Godz.	Wiatr dolny	KIERUNEK WIATRU NA WYSOKOŚCI 200 m	500 m	1000 m	1500 m	2000 m	3000 m	4000 m
Brześć n/B.	6.00	NE2	N4	N5	WNW7	WNW10	WNW13		
Łuck	5.00	N2	ENE6	NNE5	-	WNW8	W9		

Państwowy Instytut Meteorologiczny w Warszawie.

Mapa pogody z dnia 30. III (wtorek) 1932 r. 7 g. G. M. T. Nr. 243 Rocznik XIII.

Ciśnienie w millibarach: 1 mmb. odpowiada ciśnieniu słupa rtęci 34 mm. na jednostkę powierzchni

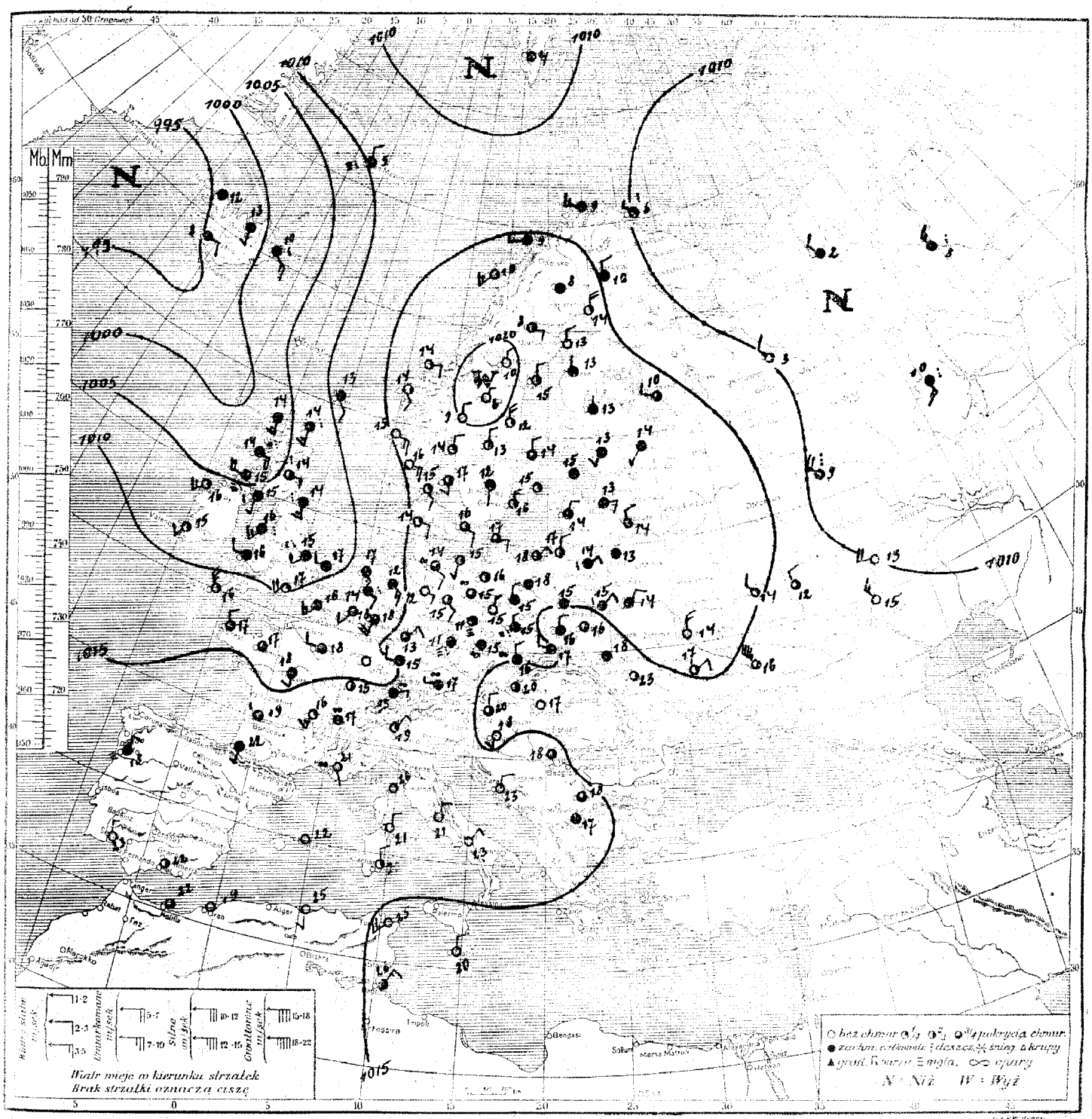

Spostrzeżenia meteorologiczne z dn. 30 VII wtorek 1932 r. 7 godz. G. M. T. № 243 a

Stacja	Ciśnienie w mm	Wiatr	Stan pogody	Temp. C°	Opady w mm	Max. temp. minim.
Kiew	15.8 cisza	02 8	13 0	9		
[illegible]	16.9 —"—	52 8	12 0	8		
[illegible]	16.0 ENE	02 8	14 0.4	13		
[illegible]	16.5 NE	02 8	14 Ślad	13		
[illegible]	15.5 cisza	04 8	15 3	14		
[illegible]	15.0 NE	02 8	15 0	14		
Warszawa	15.4 cisza	04 8	15 4	15		
[illegible]	15.0 NE	45 5	16 2.0	14		
Kiev	15.1 NNW	03 8	16 7	14		
Lublin	14.4 cisza	02 5	16 3.8	14		
Lwów	13.3 —"—	03 8	18 0	14		
[illegible]	15.1 WNW	03 8	16 0	10		
[illegible]	13.7 SE	02 8	20 0.1	13		
Kraków	15.5 W	61 8	17 Ślad	15		
[illegible]	21.1 NNE	01 4	17 0	12		
[illegible]	15.9 NW	43 5	15 0	11		
Bydgoszcz	15.9 cisza	02 7	18 0	12		
[illegible]	15.4 NE	01 3	17 0.3	12		
[illegible]	15.8 NE	01 2	17 0	13		
[illegible]	16.2 NNE	02 4	18 0	—		
[illegible]	16.0 W	22 8	15 3	15		
[illegible]	13.5 NW	02 7	18 0.4	13		
[illegible]						
[illegible]	02.6 SE	62 8	10 —	—		
[illegible]	95.4 E	02 8	7 3	—		
Lerwick	12.7 SE	02 7	13 0	—		
Stornoway	04.1 SE	02 8	14 0.2	—		
Aberdeen	09.4 SE	61 8	14 Ślad	—		
[illegible]	07.6 SSE	64 8	14 15	—		
[illegible]	07.9 SSW	61 8	16 1	—		
[illegible]	08.4 W	20 8	17 14	—		
[illegible]	05.8 SWS	01 4	16 3	—		
[illegible]	09.6 S	01 4	15 0	—		
Rostock	04.1 W	21 7	15 3	—		
Croydon	10.0 S	22 8	16 10	15		
Kopenhaga	08.5 cisza	02 5	16 6	—		
[illegible]	11.6 NW	01 3	16 0.5	—		
Cromer	02.3 SW	21 8	15 13	—		
Rochefort						
Nocka	15.3 S	03 8	22 0	22		
[illegible]	16.9 S	01 3	16 0	14		
[illegible]	15.5 cisza	43 3	15 0	13		
Nancy						
La Rochelle	12.5 WSW	02 5	18 1	17		
Brest	13.0 SSW	02 5	17 0.6	16		
Lorient	14.1 SSE	02 7	18 0	17		
Paris	13.1 WSW	02 5	18 2	18		
Szczecin						
Turnhout	16.2 SSW	02 6	16 0	15		
Przegląd	15.5 cisza	00 0	21 0	17		
Marsylia	15.0 SE	05 0	21 0	18		
Nancy	15.4 cisza	01 2	22 0	19		
Rennes	13.1 —"—	02 4	17 0.2	16		
Lyon	15.8 —"—	05 2	17 0	14		
[illegible]	11.7 SE	02 8	17 0	—		
Valentia	10.7 SW	62 8	17 7	—		
[illegible]	— SSW	03 —	18 Ślad	17		
Kjøbenhavn	17.6 ESE	02 5	16 0	—		
Skagen	17.4 SSE	02 4	17 0	—		
Stavanger	15.9 ESE	01 3	14 0	—		
Wisby						
Helgoland						

Stacja	Ciśnienie w mm	Wiatr	Stan pogody	Temp. C°	Opady w mm	Max. temp. minim.
[illegible]	16.3 NE	05 2	17 0	13		
[illegible]	14.7 NNE	02 4	19 0	15		
[illegible]	12.3 ESE	03 7	17 0	—		
[illegible]	15.8 ENE	05 5	14 0	11		
[illegible]	16.4 cisza	01 3	16 3	11		
[illegible]	16.5 —"—	05 5	15 0	12		
[illegible]	16.8 —"—	46 8	11 0	8		
[illegible]	15.2 NW	23 8	15 4	14		
[illegible]	15.0 NE	05 5	15 0	13		
[illegible]	15.8 W	05 5	17 0	12		
[illegible]	15.8 E	01 2	12 0	—		
[illegible]	15.7 NW	02 5	17 0	10		
[illegible]	12.3 SW	03 8	18 0	16		
[illegible]	16.3 NE	02 4	16 0	—		
[illegible]	15.3 cisza	08 8	15 0	13		
[illegible]	14.8 NW	08 8	16 5	15		
[illegible]	13.4 cisza	04 4	20 0	13		
[illegible]	13.7 —"—	— 0	17 0	14		
[illegible]						
[illegible]	13.7 E	01 3	17 0	11		
[illegible]	16.3 W	66 8	5 —	—		
[illegible]	12.6 W	03 8	9 2	—		
[illegible]	17.8 SW	03 7	10 1	—		
[illegible]						
[illegible]	16.9 E	01 3	14 0	—		
[illegible]	15.7 E	01 1	15 0	—		
[illegible]	07.5 cisza	03 8	4 0	—		
[illegible]						
[illegible]	11.6 NW	57 8	5 0.5	—		
[illegible]	20.4 N	00 0	9 0	—		
[illegible]	15.7 cisza	03 8	8 0.2	4		
[illegible]	15.8 N	01 1	14 0	10		
[illegible]	18.0 E	02 6	8 0	2		
[illegible]	18.8 NW	01 4	15 0	9		
[illegible]	19.1 NW	01 3	13 0	11		
[illegible]	18.5 W	03 7	14 0.4	13		
[illegible]	18.4 S	01 5	12 0	5		
[illegible]	17.9 cisza	02 5	15 0	9		
[illegible]	18.6 N	01 3	16 0	—		
[illegible]						
[illegible]	18.6 SW	03 8	13 0.4	9		
[illegible]	16.9 cisza	02 6	15 0	11		
[illegible]	16.8 E	03 8	13 0	6		
[illegible]	17.6 NNE	02 8	14 0	—		
[illegible]	17.6 ENE	62 8	13 0.1	11		
[illegible]	16.2 WNW	02 5	10 0	2		
[illegible]	16.3 NW	03 8	13 0	9		
[illegible]						
[illegible]						
[illegible]						
[illegible]						
[illegible]						
[illegible]	03.6 NW	03 8	2 —	—		
[illegible]	95.9 SE	64 8	10 11	7		
[illegible]						
[illegible]						
[illegible]						
[illegible]	11.9 SW	02 7	8 0.4	6		
[illegible]						
[illegible]						
[illegible]						
[illegible]						

Stacja	Ciśnienie w mm	Wiatr	Stan pogody	Temp. C°	Opady w mm	Max. temp. minim.
Kijew	15.7 NNW	00 0	14 0	11		
Kursk	15.0 NW	01 1	14 0	11		
Tiflis						
Odessa						
Sewastopol						
Kosłow n/D	14.6 cisza	00 0	14 —	—		
Astrachan	08.1 W	00 0	13 Ślad	12		
Steingrund						
Orenburg	12.7 SW	02 6	12 0	8		
Sopot						
Astrachan	05.4 cisza	00 0	17 0	10		
Baku	15.4 SSW	02 5	22 0	—		
[illegible]						
Madrid						
La Coruna						
S. Fernando						
Valencia	15.8 NW	00 0	23 0	—		
Malaga	16.2 cisza	01 1	22 0	—		
[illegible]	17.5 NNE	03 5	10 0	—		
[illegible]						
Gijón						
Padova						
Firenze						
[illegible]	15.4 NE	00 0	21 0	—		
Napoli	15.3 NNE	00 0	23 0	—		
Taranto						
[illegible]						
Messina						
Cagliari	16.3 NNW	01 3	22 0	—		
[illegible]						
Genova	15.0 cisza	01 0	16 0	15		
Zagreb	14.8 SSW	08 2	18 0	17		
[illegible]	17.6 E	00 0	13 0	10		
[illegible]	16.5 cisza	02 5	18 0	15		
Skopje	16.3 —"—	02 3	17 0	15		
[illegible]						
Sofia						
Varna						
[illegible]						
Kerkyra						
Lesbos						
[illegible]						
Tunis						
Tunis						
Cagliari						
Palma						
Tripoli						
Bengasi						
Lwów	13.4 SW	01 1	25 0	—		
Algier						
Tanger						
Malta	13.5 NNW	01 —	25 0	—		
Angora						
Stambuł						
Smyrna						
Säntis (2500)	— WSW	48 9	8 0	5		
Rugspitze (2964)	— NW	02 4	4 3	4		
Sonnblick (3106)						
Fichtelb. (1213)	— cisza	01 0	12 0	8		
Jacobsb. (1148)	— SSW	04 4	9 0.1	8		

UWAGI

Ciśnienie atmosferyczne zredukowane do 0° C., na ciężkość normalną i do poziomu morza.

Siła wiatru w skali Beaufort'a: 0-cisza zupełna, do 9-wiatr [illegible].

Stan pogody:

00—19 — skrócony opis [illegible] dů nieba i zjawiska specjalne.

20—29 — opady w ciągu ostatniej godziny przed obserwacją, lecz nie w chwili obserwacji.

30—39 — Wichury pyłowe i śnieżne.

40—49 — Mgła lub gęste opady (przejrzystość mniejsza od 1000 metrów).

50—59 — Dżdża (drobna) [illegible] ze stratus lub rosząca [illegible].

60—69 — Deszcz.

70—79 — Śnieg.

80—89 — Przelotne opady.

90—99 — Burza.

Zachmurzenie w skali [illegible] pięciopolowej: 0—bez chmur, 1—ślady chmur, 2—1/10 pokrycia nieba, 3—2/10 3/10 4—4/10 5/10 5—6/10 7/10 6—8/10 9/10 7—więcej niż 9/10 pokrycia nieba [illegible] z przerwami, 8—niebo całkowicie pokryte chmurami, 9—niebo niewidoczne z powodu mgły, burzy pyłowej lub innych zjawisk.

Temperatura w całkowitych stopniach Celsjusza. W ostatniej kolumnie podawane są najniższe temperatury z nocy ubiegłej lub najwyższe z dnia poprzedniego.

Szczegóły w Nowym Kluczu do układania telegramów meteorologicznych, przyjętym w Kopenhadze we wrześniu 1929 r.

SPOSTRZEŻENIA PILOTOWE

Stacja	Godz.	Wiatr dolny	Kierunek wiatru na wysokości 200 m	500 m	1000 m	1500 m	2000 m	3000 m	4000 m
Wilno									
Warszawa									
Lwów	6⁰⁰	—	S	SSW	SSW	WSW	W	—	—
Gdynia									
Poznań									
Kraków	6⁰⁰	cisza	S	W	W	—	—	—	—

Stacja	Godz.	Wiatr dolny	Kierunek wiatru na wysokości 200 m	500 m	1000 m	1500 m	2000 m	3000 m	4000 m
Grudziądz	6⁰⁰	N	NE	ENE	NE	NNW	N	—	
Łuck	5⁰⁰	SE	SE	SSE	SSE	S	SW	—	

Państwowy Instytut Meteorologiczny w Warszawie.

Mapa pogody z dnia 31.VIII./środa/ 1932 r. 7 g. G. M. T. Nr. 244a Rocznik XIII.

Ciśnienie w millibarach: 1 mmb. odpowiada ciśnieniu słupa rtęci 3·4 mm. na jednostkę powierzchni.

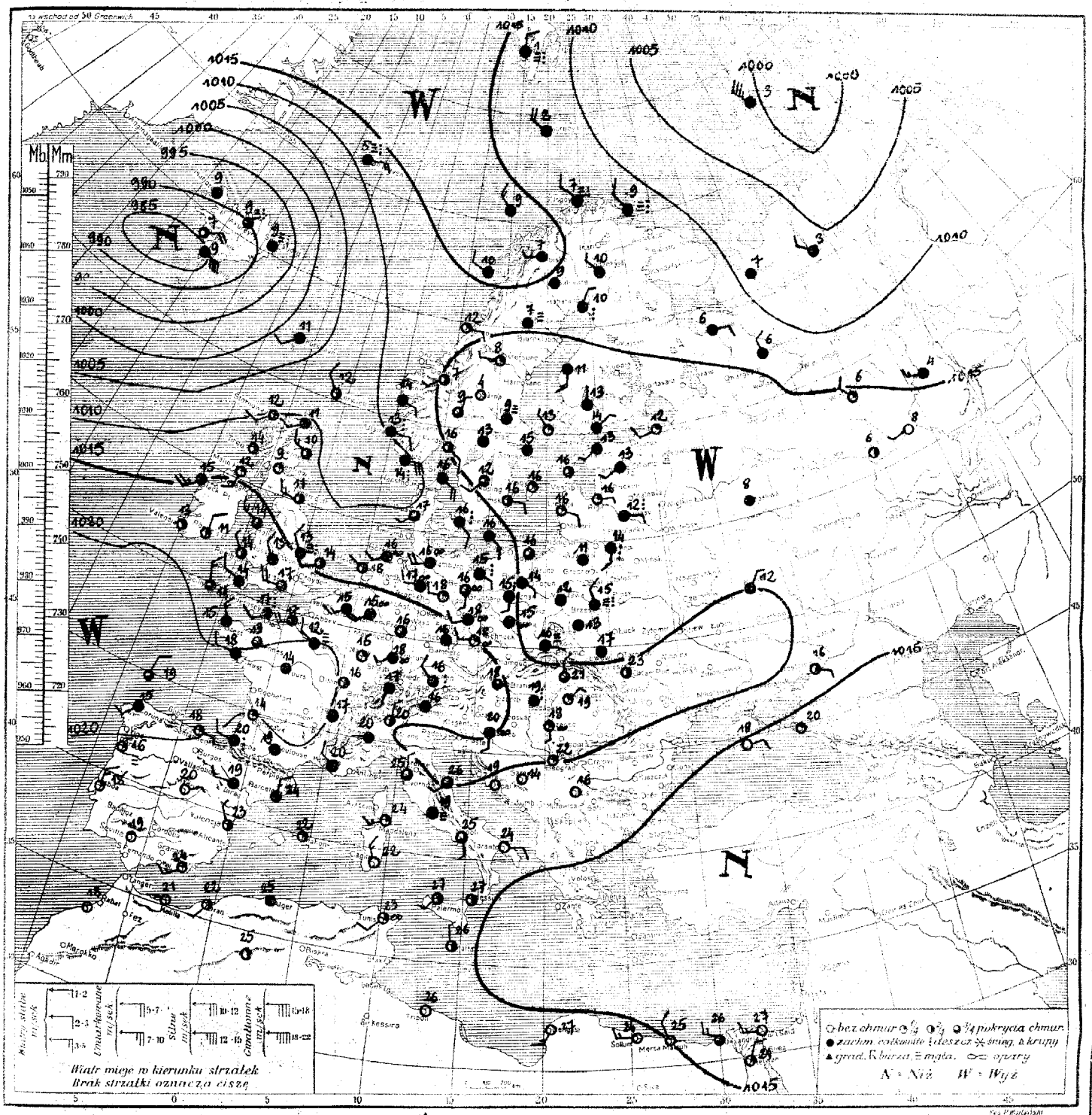

Rozkład ciśnienia: Głęboka depresja ze środkiem nad Islandją ogarnia swym wpływem Anglję, Danję i Norwegję południową, sięgając brzdą niskiego ciśnienia ponad Niemcy. Druga depresja ogarnia o. Lodowaty i Rosję półn. Wyż Azorski rozpościera swój wpływ nad Francję, Hiszpanję i Kraje środziemn. Drugi utrzymuje się nad m. Grenlandzkiem, Skandynawją półn., Finlandją i Rosją środk.

Obecny stan pogody w Polsce: chmurno, miejscami mgła lub drobny deszcz. Temp. 12° do 17°.

Przewidywany przebieg pogody w dniu 1.IX./czwartek/. Polska środkowa, Pomorze, Wielkopolska, Śląsk, Tatry, Podhale i Wyż. Małopolska: przeważnie pochmurno z drobnemi deszczami. Dość ciepło. Słabe wiatry zachodnie. Wileńskie, Polesie, Podole, Wołyń i Małopolska wschodnia - rankiem chmurno i mglisto, w ciągu dnia rozpogodzenia. Lekkie ocieplenie. Słabe wiatry miejscowe.

D. P. I. M. № 708 2.VII.32. 24.000 ... 200 na lepszym.

244

Spostrzeżenia meteorologiczne z dn. 31.VIII./środa/ 1932 r. 7 godz. G. M. T. № 244 a

Stacja	Ciśnienie	Wiatr	Stan pogody	Zachm.	Temp. C°	Opady w mm	Max. lub minimum
Wilno	15.3	S2	22	8	14	2	12
[illegible]	16.1	W2	03	8	14	1	12
[illegible]	17.1	cisza	43	8	11	03	7
[illegible]	16.7	NE2	43	4	14	0	10
[illegible]	16.5	cisza	43	8	15	03	12
[illegible]	16.5	NNW2	51	8	15	02	13
Warszawa	17.1	cisza	04	8	12	0	10
[illegible]	15.0	cisza	48	9	14	0	12
[illegible]	16.1	E1	02	6	16	0	10
[illegible]	17.2	cisza	03	8	13	02	11
Lwów	15.7	cisza	03	8	17	0	15
Łuck	16.6	cisza	02	7	15	0	13
Tarnopol	15.9	E1	02	3	17	02	12
[illegible]	15.9	ESE	44	8	16	2	12
Zakopane	15.5	cisza	62	8	13	0	6
Poznań	14.9	SSE1	45	8	15	0	12
Bydgoszcz	15.5	ESE1	03	8	14	0	11
Toruń	15.7	ESE2	03	8	15	0	11
[illegible]	16.2	NE2	02	7	16	0	11
Gdynia	15.8	cisza	02	5	16	0	10
Cieszyn	16.0	cisza	02	6	14	01	10
Przemyśl	15.7	NNW1	02	5	18	0	13
Śnieżka?	04.8	SW2	03	8	11	[illegible]	-
Seydisfjord							
Reykjavik							
Lerwick	09.6	NW2	01	4	12	15	-
Stornoway	10.2	SSW2	01	4	12	01	-
Aberdeen	12.4	WNW3	01	4	10	2	-
Tynemouth	13.6	W3	01	4	11	0	-
Holyhead	16.6	WNW3	01	5	14	04	-
[illegible]	14.2	WSW1	01	4	14	0	-
Blacksod	14.4	SW5	44	8	15	01	-
Valentia	18.6	cisza	01	4	13	Sl.	-
Malin Head	13.7	S3	01	3	12	0	-
Croydon	15.3	S3	61	6	14	Sl.	-
Ross-on-Wye	16.2	NNW2	02	7	13	4	-
Scilly	19.5	N3	02	5	14	2	-
Cramvell	14.2	NW2	52	8	13	Sl.	-
Rochefort	20.2	cisza	01	2	19	0	12
[illegible]							
[illegible]	20.1	cisza	01	3	16	0	12
Dijon	18.9	cisza	08	4	16	0	15
Nancy	18.3	cisza	01	2	15	0	14
Le Havre	18.9	WSW4	02	6	17	0	16
Brest	17.1	NW3	22	8	15	1	15
Tours	20.3	cisza	02	7	14	0	11
Paris	19.7	WSW1	08	8	14	0	13
Strasbourg	19.1	cisza	03	5	18	2	13
Toulouse	19.3	cisza	03	8	19	08	-
Perpignan	19.7	W2	22	8	20	4	19
Marseille	16.5	NW2	03	8	20	0	19
Ajaccio							
Lyon	19.8	cisza	08	6	17	03	15
Rennes	19.8	cisza	02	5	13	0	11
[illegible]	13.5	-	02	4	18	0	17
Vlissingen							
[illegible]	16.8	WSW3	03	8	15	0	14
København	14.8	SE2	04	8	16	Sl.	-
Skagen	13.6	SE4	03	8	16	0	-
Blaavand	10.6	SW1	10	5	17	4	-
Wien	15.6	cisza	02	5	18	0	10
[illegible]							

Stacja	Ciśnienie	Wiatr	Stan pogody	Zachm.	Temp. C°	Opady w mm	Max. lub minimum
[illegible]	18.8	SSW6	04	7	17	6	16
[illegible]	19.6	NNE6	02	6	17	8	16
[illegible]	14.6	NNE1	02	4	20	0	17
[illegible]	12.4	SW2	01	4	18	Sl.	-
[illegible]	12.7	WSW4	05	7	16	5	15
[illegible]	13.9	SE1	62	8	15	02	14
[illegible]	13.0	SSE1	05	5	16	02	15
[illegible]	14.1	WSW2	05	6	18	13	14
[illegible]	14.6	cisza	05	7	15	0	12
[illegible]	16.7	cisza	43	5	16	0	13
[illegible]	18.5	NW2	63	8	16	9	15
[illegible]	14.4	W2	05	6	17	7	13
[illegible]	16.0	cisza	05	5	15	0	8
[illegible]	16.7	SW4	05	8	15	10	14
[illegible]	16.4	ENE1	01	4	16	0	-
[illegible]	15.2	W2	08	1	18	18	15
[illegible]	14.8	cisza	05	4	17	2	12
[illegible]	14.2	N2	04	5	21	0	15
[illegible]	14.5	cisza	81	7	19	Sl.	17
[illegible]							
[illegible]	13.4	NE1	01	2	19	0	13
[illegible]	11.3	NW2	52	8	9	0	-
[illegible]	12.8	NW2	57	9	7	03	-
[illegible]	15.4	WNW2	03	7	10	04	-
[illegible]	13.3	E[illegible]	04	1	12	0	-
[illegible]	12.8	SE1	02	5	15	0	-
[illegible]	10.6	ESE2	62	8	13	1	-
[illegible]	13.2	N2	51	8	1	Sl.	-
[illegible]	12.7	NW4	03	8	2	Sl.	-
[illegible]	13.7	ESE3	51	9	5	01	-
[illegible]	17.1	N1	02	5	9	0	-
[illegible]	14.0	cisza	03	8	9	5	-
[illegible]	13.7	NNE1	22	8	10	5	9
[illegible]	14.3	cisza	42	8	7	0	-
[illegible]							
[illegible]	16.8	cisza	02	6	13	0	8
[illegible]	17.2	cisza	02	6	15	0	12
[illegible]	16.2	SSW2	02	5	12	0	-
[illegible]	17.2	cisza	01	3	16	0	-
[illegible]	17.0	E2	01	4	16	0	-
Abisko	15.2	W1	03	8	7	4	-
[illegible]	17.5	SW1	02	6	13	0	10
[illegible]	16.9	cisza	01	4	16	0	11
[illegible]	17.1	E1	01	3	16	0	-
[illegible]	17.2	ESE1	01	3	11	0	-
[illegible]	16.4	NE1	02	7	14	0	11
[illegible]	15.7	W1	80	8	12	0	8
[illegible]	15.4	S3	03	8	11	0	8
[illegible]							
[illegible]							
[illegible]	12.6	WNW4	03	8	8	06	4
[illegible]							
[illegible]	07.8	WNW2	02	6	3	Sl.	0
[illegible]	12.4	W3	03	8	4	1	2
[illegible]	17.0	WSW2	01	3	12	0	8
[illegible]							
[illegible]	15.7	NW2	01	4	6	02	3
[illegible]	08.4	SW3	03	8	11	0	11
[illegible]							
[illegible]							
[illegible]	18.0	cisza	03	8	8	0	6
[illegible]	-	cisza	02	5	-	0	7

Stacja	Ciśnienie w mb.	Wiatr	Stan pogody	Zachm.	Temp. C°	Opady w mm	Max. lub minimum
Kijów							
[illegible]	14.9	NE1	40	8	12	-	-
[illegible]	18.9	cisza	01	4	6	0	5
[illegible]							
[illegible]	13.0	ENE2	00	0	18	0	-
[illegible]	15.3	ESE1	01	4	16	15	-
[illegible]							
Leningrad	-	ENE3	01	3	18	0	-
[illegible]	18.7	cisza	04	1	7	0	4
[illegible]							
[illegible]	16.7	cisza	00	1	11	0	8
Baku							
Madrid	17.3	NE1	00	0	20	0	17
La Coruña	20.5	SSW2	50	8	15	Sl.	-
S. Fernando							
Valencia	18.3	NW1	02	4	23	0	22
[illegible]	18.3	cisza	01	2	22	0	16
[illegible]	17.9	N3	01	1	18	0	17
Genova							
Padova							
Firenze	16.5	cisza	02	1	20	0	17
[illegible]	18.3	cisza	48	9	19	0	-
[illegible]	17.8	S1	02	4	25	0	-
[illegible]	17.5	E2	00	0	24	0	-
Palermo	16.9	SW1	02	4	27	0	-
[illegible]	17.7	cisza	02	[illegible]	27	0	-
Cagliari							
Belgrad	14.4	cisza	01	2	22	0	17
Zagreb	15.4	S1	08	7	20	0	17
Sarajevo	18.2	cisza	00	0	14	0	10
[illegible]	17.1	cisza	00	0	16	0	12
Skoplje	18.3	cisza	05	0	18	0	12
Sofia							
Varna							
Athènes							
Aleksandropolis							
[illegible]							
[illegible]							
[illegible]							
Chişinău							
[illegible]							
[illegible]	18.3	cisza	00	0	26	0	16
[illegible]	15.8	S3	00	0	27	0	-
[illegible]							
[illegible]	15.5	cisza	03	7	25	0	21
[illegible]							
Malta	17.2	NNW1	01	4	20	0	-
Kilgora							
Stambul							
Smyrna							
Säntis (2500)							
Zugspitze (2964)							
Sonnblick (3106)							
[illegible]							
[illegible]							

UWAGI

Ciśnienie atmosferyczne zredukowane do 0° C., na ciężkość normalną i do poziomu morza.

Siła wiatru w skali Beauforta 0 cisza zupełna do 9 [illegible]

Stan pogody:

00—19 — skrócony opis [illegible] du nieba i zjawiska spo[illegible]

20—29 — opady w ciągu ostatniej godziny przed obserwacją, lecz nie w chwili obserwacji.

30—39 — Wichury pyłowe [illegible] wieje śnieżne.

40—49 — Mgła lub gęsta [illegible] y (przejrzystość mniejsza [illegible] 1000 metrów).

50—59 — Dżdża (drobny deszcz ze stratus lub roszący [illegible]

60—69 — Deszcz.

70—79 — Śnieg.

80—89 — Przelotne opady.

90—99 — Burza.

Zachmurzenie w skali 10 [illegible]: 0 — bez chmur, 1 — ślady chmur, 2 — [illegible] pokrycia nieba, 3 — [illegible], 4 — [illegible], 5 — [illegible], 6 — [illegible], 7 — więcej niż [illegible] pokrycia nieba, lecz z przerwami, 8 — niebo całkowicie pokryte chmurami, 9 — niebo niewidoczne z powodu mgły, burzy pyłowej lub innych zjawisk.

Temperatura w całkowitych stopniach Celsjusza. W ostatniej rubryce podawane są najniższe temperatury z nocy ubiegłej lub najwyższe z dnia poprzedniego.

Szczegóły w Nowym Kluczu układania telegramów [illegible] rolniczych, przyjętym w [illegible] pełnhadze we wrześniu 193[illegible]

SPOSTRZEŻENIA PILOTOWE

Stacja	Godz.	Wiatr dolny	200 m	500 m	1000 m	1500 m	2000 m	3000 m	4000 m
Wilno									
Warszawa									
Lwów									
Gdynia									
Poznań	5[00]	ESE2	SSE4	SSE7	SSE8	S8			
Kraków									

Stacja	Godz.	Wiatr dolny	200 m	500 m	1000 m	1500 m	2000 m	3000 m	4000 m

Państwowy Instytut Meteorologiczny w Warszawie.

Mapa pogody z dnia 1.IX./czwartek/. 1932 r. 7 g. G. M. T. Nr. 245a Rocznik XIII.

Ciśnienie w millibarach: 1 mmb. odpowiada ciśnieniu słupa rtęci 3·4 mm. na jednostkę powierzchni.

Rozkład ciśnienia: Głęboka depresja ze środkiem nad Islandją ogarnia swym wpływem Anglję. Druga depresja nad O. Lodowatym i Rosją półn. Rozległy wyż ze środkiem nad Francją zalega kraje Europy zachodniej. Drugi wyż utworzył się nad Rosją środkową.

Obecny stan pogody w Polsce: chmurno i mglisto, temp. 13° do 19°.

Przewidywany przebieg pogody w dniu 2.IX./piątek/. Polska środkowa, Pomorze, Wielkopolska, Śląsk, Podhale, Tatry i wyż. Małopolska - najpierw chmurno i mglisto, potem zachmurzenie malejące. Dość ciepło. Słabe wiatry północno-zachodnie i zachodnie. Wileńskie, Polesie, Wołyń, Podole i Małopolska wschodnia - zachmurzenie duże, rankiem mgła, miejscami drobne deszcze. Temperatura bez znacznych zmian. Słabe wiatry najpierw południowe, potem miejscowe, przechodzące w zachodnie.

D. P. Nr. 36 200.2.VII.32. 24.000. 1200 na lepszym.

Spostrzeżenia meteorologiczne z dn. 1.III. czwartek 1932 r. 7 godz. G. M. T. №245

Stacja	Ciśnienie w mm	Wiatr	Stan pogody	Temp. C°	Opady w mm	Max. temperatura
	15.4 cisza	02 5	13	0	9	
	19.8 E1	03 8	13	0	11	
	19.4 E1	02 5	14	ślad	11	
	19.0 cisza	02 5	16	0	12	
	18.6 —"—	02 5	16	0	11	
	18.6 NE1	01 3	17	0	11	
	18.4 SSE1	04 4	15	0	13	
	18.1 WNW2	04 5	15	0	13	
	18.1 cisza	00 0	17	0	12	
	18.9 —"—	05 3	13	0	9	
	18.1 NE1	01 4	18	2	13	
	17.7 cisza	02 5	17	0	12	
	17.4 —"—	03 8	17	4	13	
	19.8 WNW1	43 6	16	0	12	
	18.7 cisza	02 5	14	0	10	
	18.9 WNW2	05 7	16	0	12	
	17.7 cisza	48 9	14	0	11	
	18.6 NNW1	04 7	17	0	14	
	20.0 cisza	03 8	16	1	13	
	16.6 S1	03 8	15	6	—	
	20.0 cisza	03 8	16	1	13	
	18.6 NNW1	04 7	17	0	14	
	93.9 SW1	64 8	12	7	—	
	81.5 cisza	01 3	8	—	—	
	74.3 SSW1	— 6	7	5	—	
	05.7 S3	02 6	14	0	—	
	94.3 S8	64 8	15	6	—	
	09.0 S4	03 8	15	0	—	
	15.3 SSW1	02 5	14	0	—	
	17.1 S N5	03 8	16	2	—	
	21.8 S3W1	01 4	11	0	—	
	09.6 WSW1	— 8	17	3	—	
	17.8 SW1	21 8	17	1	—	
	23.2 SSW1	01 5	12	ślad	8	
	21.6 SSW1	02 6	13	0	—	
	23.9 WSW1	02 7	17	0	—	
Cranwell	22.2 SW3	02 7	12	0	—	
	24.6 NE1	00 0	15	0	13	
	23.9 S1	01 3	18	0	18	
	20.9 cisza	02 4	14	0	10	
	22.1 —	05 5	15	0	12	
	23.3 cisza	03 8	14	0	11	
	25.3 WSW2	01 4	15	0	13	
	26.2 W1	07 4	16	0	12	
	25.1 NW1	00 0	12	0	11	
	23.0 cisza	02 5	14	0	13	
	18.2 NW1	02 5	20	0	19	
	17.3 cisza	01 3	22	0	18	
Lyon	22.2 NNW1	02 7	18	0	15	
Remes	25.3 cisza	02 4	10	0	9	
	22.1 NW2	02 3	16	—	—	
	22.7 W2	01 2	15	ślad	13	
Nijberlaty	18.3 W2	05 4	16	0	—	
Skegrs	15.6 SW1	01 4	14	2	—	
	18.8 NNW2	01 2	15	0	—	
	19.3 NW2	02 4	18	0	18	
	19.6 NW2	24 7	17	9	17	

Stacja	Ciśnienie w mm	Wiatr	Stan pogody	Temp. C°	Opady w mm	Max. temperatura
	22.3 WNW6	05 7	15	0.1	14	
	22.4 SE1	05 8	15	0	14	
	19.6 NW2	37 8	17	6	15	
	20.3 N2	02 5	16	ślad	—	
	19.8 cisza	09 5	15	0	13	
	19.1 W2	44 9	16	0	14	
	19.2 WNW4	03 8	16	0	15	
	20.6 cisza	05 5	16	0	11	
	19.4 W2	05 5	16	2	11	
	21.6 cisza	05 6	15	0	12	
	21.6 W1	03 8	16	6	14	
	20.8 cisza	62 7	15	0	10	
	17.7 SE2	61 7	15	—	14	
	21.9 SW4	22 8	14	ślad	13	
	18.6 ESE2	03 8	15	0	—	
	21.3 cisza	45 4	15	ślad	13	
	19.1 —"—	05 4	17	0	14	
	17.4 NNE3	04 7	19	0.2	16	
	16.5 cisza	03 8	19	0	18	
	17.2 NE2	61 8	18	1	17	
	10.6 WNW4	03 8	7	0.1	—	
	12.4 NW2	57 9	6	2	—	
	13.1 N2	01 3	19	0	—	
	12.4 E2	04 1	12	0	—	
	12.2 S2	03 7	14	0	—	
	13.9 WNW2	02 6	12	—	—	
	10.7 WNW1	02 4	2	ślad	—	
	10.8 NW2	51 8	2	0.1	—	
	02.8 E5	04 5	6	1	—	
	16.7 S2	02 7	11	0	—	
	13.2 cisza	02 5	8	ślad	4	
	13.7 cisza	42 8	6	0	—	
	14.0 —"—	00 0	15	0	9	
	16.7 SE1	01 4	14	0	10	
	19.4 SW2	05 1	14	0	12	
	18.0 SSW1	04 8	13	1	12	
	18.6 cisza	01 3	16	0	9	
	18.4 NE2	01 3	16	0	—	
Hisko	13.4 cisza	05 0	7	0	2	
	20.2 SW1	01 4	14	0	7	
	13.2 SSW1	00 0	16	0	10	
	19.9 SW1	01 3	16	0	10	
	19.5 ESE2	01 2	11	0	—	
	18.8 NW1	00 0	17	0	8	
	16.6 cisza	02 4	13	0.6	8	
	15.9 S3	00 0	11	0	7	
	13.9 SSW2	05 3	7	ślad	6	
	15.4 W2	03 8	9	—"—	7	
	18.4 SSW2	53 8	7	0.5	5	
	13.9 cisza	01 4	8	0	5	
	20.0 cisza	04 6	12	0	10	
	18.4 NNE2	21 7	10	1	9	

Stacja	Ciśnienie w mm	Wiatr	Stan pogody	Temp. C°	Opady w mm	Max. temperatura
Kijew	18.3 NNE3	05 8	10	0	4	
Kiest						
Fa...						
Odessa						
Sewastopol						
Kozłów n/D.						
Sarajewo						
Sarajewo	14.3 NW1	02 5	18	0	16	
	15.7 NNE1	02 5	10	0	7	
	14.0 NE2	02 4	21	ślad	—	
Kopenhaga						
Sylt						
Wiedeń	20.6 NE2	00 0	19	0	—	
Ha Cellary	24.1 NE1	01 2	17	0	—	
Perpignan	14.5 E8	00 0	23	0	—	
Madryt	21.1 NE1	02 5	23	0	—	
Kadyks	19.4 NNE1	02 7	22	0	—	
Lizbona	18.1 N2	00 0	20	0	—	
Funchal	18.4 N2	02 5	19	0	—	
Stockholm						
Kopenhaga						
Helsinki	17.3 cisza	61 7	18	12	—	
Kowno	17.8 SSW1	02 5	26	0	—	
Królewiec						
Memel						
Wiedeń	19.2 NW1	01 4	24	0	—	
Praga	17.7 SW2	02 4	26	0	—	
Budapeszt	17.8 N1	03 7	25	0	—	
Lwów	18.3 NNW3	00 0	22	0	—	
Kopaszewo						
Poznań	17.9 W2	02 5	19	0	18	
Wrocław	19.0 cisza	02 7	19	12	19	
Berlin	18.7 E1	01 4	17	0	13	
Hamburg	17.7 cisza	01 3	16	0	14	
Brema	16.6 W1	01 2	18	0	12	
Norderney						
Emden						
Hannover						
Kolonia						
Frankfurt n/M.						
Monachium						
Zugspitze						
Kopenhaga						
Paryż	18.8 E2	00 0	24	0	—	
Strasbourg	17.8 cisza	01 3	25	0	—	
Genewa	15.6 —"—	01 3	26	0	—	
Lyon	18.5 NNE1	03 6	25	0	—	
Marsylia						
Kopenhaga	17.9 W1	01 2	25	0	—	
Kopenhaga						
Bukarest						
Stambuł						
Smyrna						
Sofia (2000)	— SW1	62 9	4	1	2	
Zugspitze (2964)						
Kopenhaga						
Kopenhaga						

UWAGI

Ciśnienie atmosferyczne zredukowane do 0° C., na ciężar normalny i do poziomu morza.

Siła wiatru w skali Beaufort'a: 0-cisza zupełna do 9 wichura.

Stan pogody:

00—19 — skrócony opis według metaf. zjawisk spostrzeganych.

20—29 — opady w ciągu ostatniej godziny przed obserwacją, lecz nie w chwili obserwacji.

30—39 — Burze pyłowe lub śnieżne.

40—49 — Mgła lub gęste opady (przeźrocz. stosownie do 1000 metrów).

50—59 — Dżdża (drobna mżawka) ciągła lub rzadsza.

60—69 — Deszcz.

70—79 — Śnieg.

80—89 — Przelotne opady.

90—99 — Burza.

Zachmurzenie w skali 10 stopniowej: 0 — bez chmur, 1 — ślady chmur, 2 — 1/10 pokrycia nieba, 3 — 2/10, 4 — 3/10, 5 — 4/10, 6 — 5/10, 7 — więcej niż 5/10 pokrycia nieba, 8 — z przerwami, 9 — niebo całkowicie pokryte chmurami, 9 — niebo niewidoczne z powodu mgły, burzy pyłowej lub innych zjawisk.

Temperatura w całkowitych stopniach Celsjusza. W ostatniej rubryce podawane są najwyższe temperatury z nocy ubiegłej lub najwyższe z dnia poprzedniego.

Szczegóły w Nowym Kluczu do układania telegramów meteorologicznych, przyjętym w Berlinie we wrześniu 1929.

SPOSTRZEŻENIA PILOTOWE

Stacja	Godz.	Wiatr dolny	Kierunek wiatru na wysokości 200 m	500 m	1000 m	1500 m	2000 m	3000 m	4000 m
Wilno	7⁰⁰	cisza	ESE5	E6	ENE3	NNW2	—	—	—
Warszawa	7⁰⁰	—"—	SW5	SW7	—	—	—	—	—
Lwów									
Gdynia									
Poznań	7⁰⁰		W1	NW7	WNW8	SSW6	NNW7	—	—
Kraków									
Lublin	7⁰⁰	cisza	—	WNW0	N2	N3	NW3	—	—
Brześć n/B.	6⁰⁰		NW1	NNW1	NW2	NW4	NW5	NW2	—
Lida	7⁰⁰		ENE2	E2	—	—	—	—	—
Pińsk	7⁰⁰	cisza	NW0	NW1	WNW1	N1	—	—	—

Państwowy Instytut Meteorologiczny w Warszawie.

Mapa pogody z dnia 2.IX./piątek/ 1932 r. 7 g. G. M. T. Nr. 246 Rocznik XIII.

Ciśnienie w millibarach; 1 mmb. odpowiada ciśnieniu słupa rtęci 34 mm. na jednostkę powierzchni.

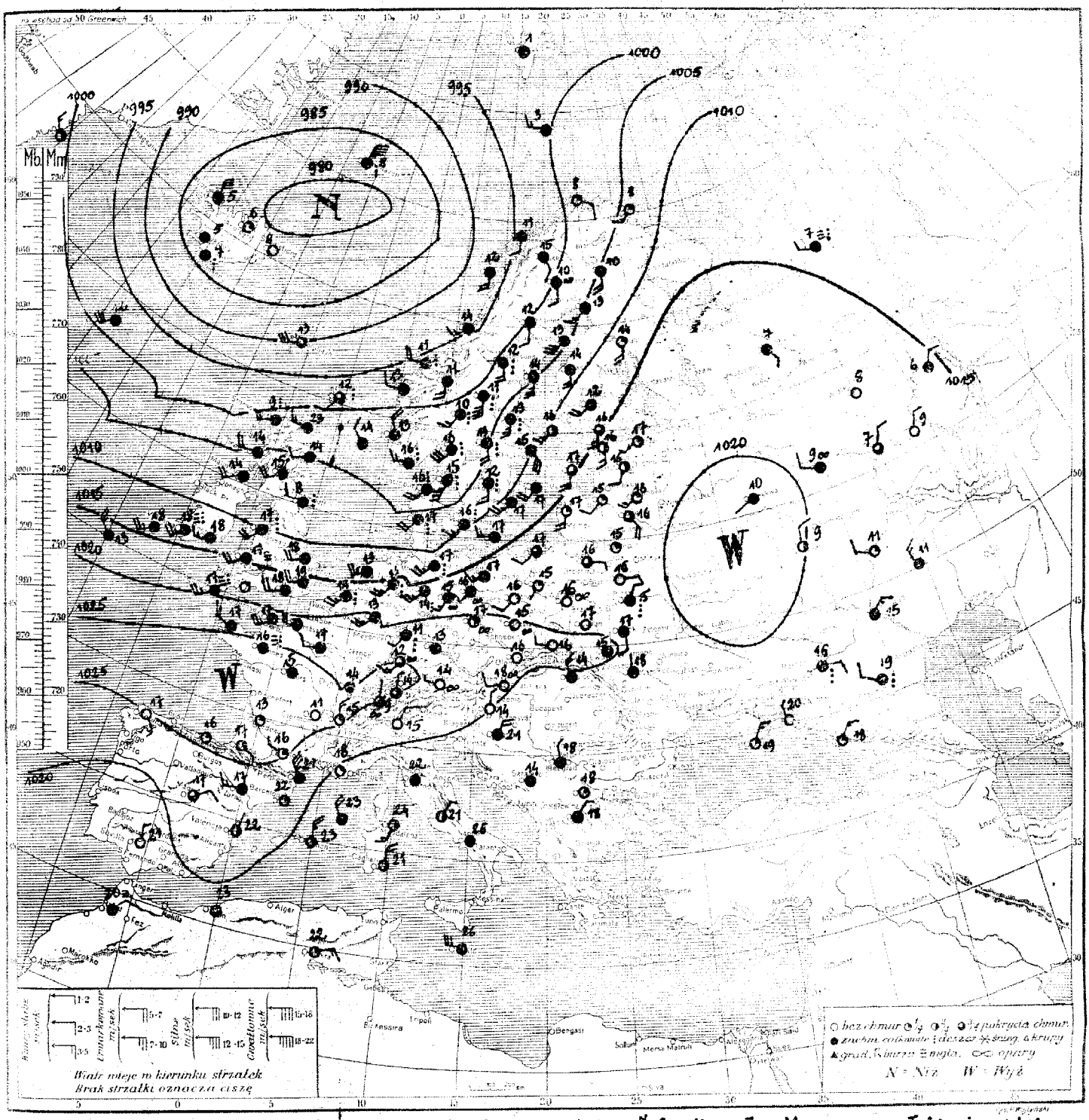

Rozkład ciśnienia: Depresja nad m. Grenlandzkiem ze środkiem pomiędzy Islandją a Jan Mayenem pogłębia się w dalszym ciągu i posuwa się w kierunku północno-wschodnim. Wyż azorski rozciąga się nad Hiszpanją, Francją, Szwajcarją i Czechosłowacją. Drugi mniejszy obszar wyżowy nad Rosją środkową.

Obecny stan pogody w Polsce: rankiem mglisto, później dość pogodnie. Temp. o g. 8-ej od 14° do 17°. Słabe wiatry miejscowe.

Przewidywany przebieg pogody w dniu 3.IX./sobota/ Polska środkowa, Pomorze, Wielkopolska, Wyżyna Małopolska - najpierw pochmurno i deszcze, potem ku wieczorowi pogoda zmienna. Temp. około 20°. Umiarkowane wiatry południowo-zachodnie. Śląsk, Podhale i Kresy - zachmurzenie przeważnie duże z drobnemi deszczami, rankiem mglisto. Temperatura mało zmienna. Słabe wiatry południowe, w porach halnych. Wołyń, Polesie, Wołyń, Podole, Pokucie i Małopolska wschod. - Najpierw jeszcze dość pogodnie rankiem miejscami mgła, potem wzrost zachmurzenia i deszcze. Temp. około 20°. Umiarkowane wiatry południowe i południowo-zachodnie.

Obserwacje meteorologiczne z dn. 2.II. piątek 1932 r. 7 godz. G. M. T. № 246 a

| | | |

Państwowy Instytut Meteorologiczny w Warszawie.

Mapa pogody z dnia 3. IX. (sobota) 1932 r. 7 g. G. M. T. Nr. 247 Rocznik XIII.

Ciśnienie w millibarach: 1 mmb. odpowiada ciśnieniu słupa rtęci 3·4 mm. na jednostkę powierzchni.

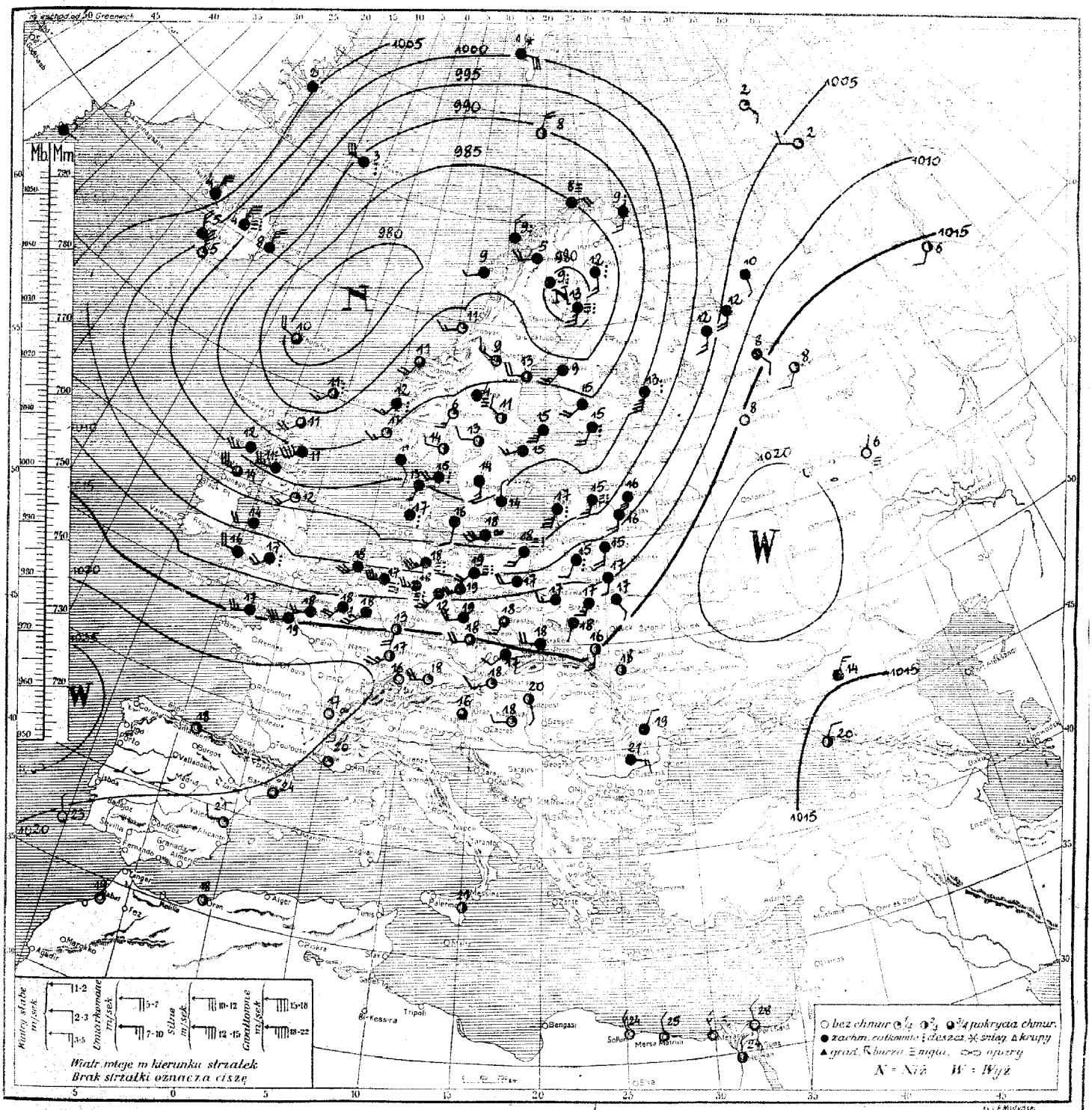

Rozkład ciśnienia: Głęboka depresja ze środkami nad wyspami Owczami i nad Szwecją północną ogarnia północną część Europy wraz z Anglią, Niemcami i Polską. Wyż Azorski sięga ponad Francję do Alp; klin wysokiego ciśnienia nad Rosją środkową i południową.

Obecny stan pogody w Polsce: pochmurno, na wschodzie deszcz, Temp. od 17° do 18°. Umiarkowane wiatry południowo-zachodnie, na wschodzie południowe.

Przewidywany przebieg pogody w dniu 4. IX. (niedziela). Polska środkowa, Pomorze, Wielkopolska, Wileńskie i Polesie - zachmurzenie przeważnie duże, miejscami z drobnym deszczem lub dżdżą. Dość ciepło. Umiarkowane wiatry południowo-zachodnie i zachodnie. Wyżyna Małopolska, Podole, Wołyń i Małopolska wschodnia - chmurno z rozpogodzeniami w ciągu dnia. Temp. od 20° do 22°. Słabe miejscami umiarkowane wiatry południowo-zachodnie. Śląsk, Podhale, Tatry - rankiem pochmurno, miejscami z mgłą, w ciągu dnia zachmurzenie zwolna malejące. Dość ciepło. Słabe wiatry południowo-zachodnie.

Spostrzeżenia meteorologiczne z dn. 3 IX. sobota 1932 r. 12 godz. G. M. T. № 2474

Stacja	Ciśnienie	Wiatr	Stan pogody	Zachmur.	Temp. C°	Opady w mm	Max. dob. minim.
	07.3	SW	64	8	15	1	8
	09.8	SSW3	62	8	16	Śład	13
	07.8	SW2	62	8	15	1	14
	13.1	SE1	03	8	17	0	12
	09.8	SSW2	61	8	16	0.5	15
	12.6	SSW3	61	8	17	Śład	14
	11.3	W3	03	8	17	0	16
	10.6	SW3	03	8	17	0	15
	13.7	SW2	03	8	18	0	16
	13.1	SW2	03	8	18	0	14
	15.3	S3	02	6	16	0	11
	14.4	S3	05	5	18	0	11
	16.3	SE1	01	3	18	0	11
	14.7	W1	03	8	18	0	16
	15.5	cisza	03	8	14	0	11
	09.1	SSW1	03	8	18	1	14
	07.3	WSW1	03	8	17	0	14
	07.9	SW4	03	8	17	Śład	15
	07.0	SSW5	03	8	17	0.3	15
	02.1	SW2	51	8	18	0.1	—
	15.7	SSW3	02	5	18	0	16
	14.7	NW1	02	7	20	0	12
	78.0	WSW4	02	5	10	1	—
	92.2	NNE4	—	5	7	—	—
	01.9	NNE5	02	5	5	0	—
	84.0	SW3	82	5	11	7	—
	91.1	SSW3	01	4	11	0	—
	07.6	SW3	01	3	12	3	—
	04.6	SW4	02	6	14	—	—
Malmö	96.0	W1	14	5	14	3	—
	05.2	SW3	22	8	18	3	—

Państwowy Instytut Meteorologiczny w Warszawie.

Mapa pogody z dnia 4.IX. niedziela 1932 r. 7 g. G. M. T. Nr. 248a Rocznik XIII.

Ciśnienie w millibarach: 1 mmb. odpowiada ciśnieniu słupa rtęci 3·4 mm. na jednostkę powierzchni.

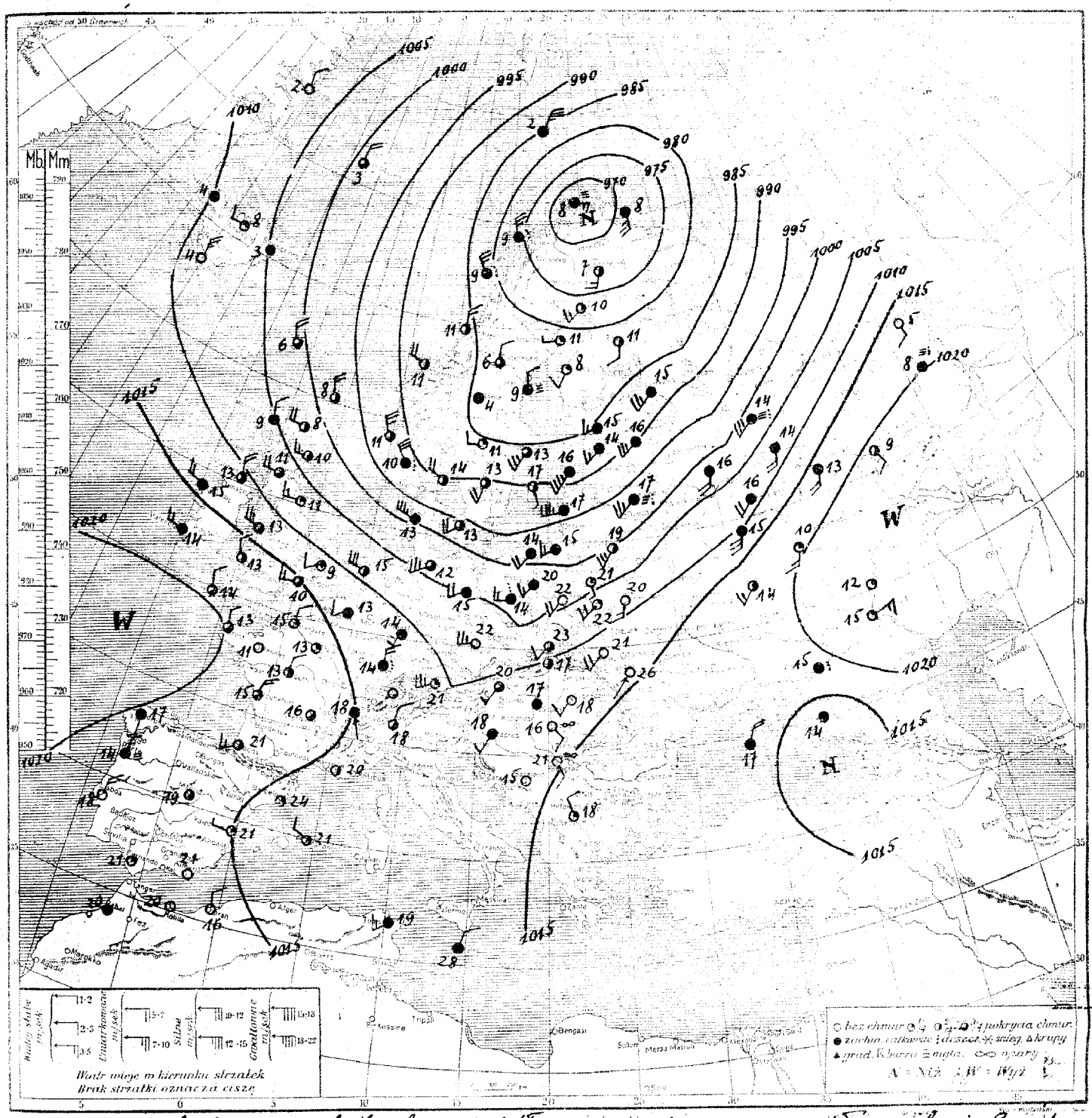

Rozkład ciśnienia: głęboka depresja nad Skandynawją północną ogarniająca swym wpływem kraje Europy północnej i środkowej przesuwa się zwolna w kierunku północno-wschodnim. Wyż azorski sięga brzegów Francji i Anglji zachodniej, drugi nad Rosją południowo-wschodnią.

Obecny stan pogody w Polsce: na zachodzie pochmurno i deszcze, pozatem dość pogodnie lub pogodnie. Temper. od 14° do 26°.

Przewidywany przebieg pogody w dniu 5.IX. (poniedz.): Pomorze, Wielkopolska, Śląsk, Podhale, Tatry, wyż. Małopolska i Polska środkowa - zachmurzenie zmienne, miejscami z przelotnym deszczem i nieco chłodniej (około 20°). Porywiste wiatry zachodnie. Wileńskie, Polesie, Wołyń, Podole i Małopolska wsch. - po nocnych i rannych przelotnych deszczach, miejscami z burzą, w ciągu dnia zmiennie. Chłodniej. Porywiste wiatry połudn.-zachodnie i zachodnie

Spostrzeżenia meteorologiczne z dn. 4.IX. niedziela 1932 r. 7 godz. G. M. T. N: 248a

	00.6	SW5	01	4	19	0	17		14.3	SE0	01	6	18	0	16		18.3	SSW3	01	3	14	0	12						
	04.1	NW5	00	0	20	0.4	16		13.4	N1	02	5	18	0	15		21.0	SSE2	02	4	9	0	7						
	01.5	SW5	01	4	20	0.4	16		05.3	WNW4	14	4	16	0.3	—		16.6	NE4	00	1	17	0	—						
	08.9	S3	08	0	20	0	15		03.5	NNW5	25	5	12	6	12		17.3	cisza	61	8	15	3	—						
	03.7	SSE2	00	0	21	0	17		02.0	SW3	22	8	13	12	12														
	06.7	SW4	01	2	22	0	16		04.7	WSW4	03	8	15	15	13														
	04.2	SW4	05	1	22	0	17		06.6	W2	25	8	15	0.1	15		21.5	ENE3	01	2	15	0	12						
	02.9	S4	00	0	19	0	18		05.0	SW4	01	2	23	0	09		23.7	N2	00	0	6	0	4						
	06.7	S1	01	3	22	0	14		11.8	SSW1	02	6	14	6	13														
	07.7	SW4	01	3	22	0	16		10.0	WSW5	14	3	21	0	17		18.7	NE3	02	6	15	0	13						
	11.1	SW4	00	0	21	0	13		06.7	W5	02	5	14	4	13														
	10.6	SSW3	00	0	22	0	14		95.7	WSW3	64	8	15	12	15														
	17.0	SE1	00	0	20	0	11		12.7	W4	01	3	12	20	11		15.8	cisza	02	4	19	0	17						
	06.1	S4	01	4	21	0	16		96.7	W5	03	8	17	16	—		19.5	S1	03	8	17	0	—						
	08.2	SW2	01	2	17	0	14		07.0	W5	00	1	22	0	18		14.6	cisza	01	3	21	0	—						
	04.2	W3	61	8	14	ślad	14		08.4	SE1	02	5	19	0	14		14.5	W1	00	1	21	0	20						
	02.7	NW4	61	8	15	0	14		13.0	SSE2	04	4	17	0	11		14.7	WNW4	01	3	21	0	15						
	00.8	SW3	03	8	20	0	16		12.5	cisza	05	0	17	0	16		17.3	N3	01	1	18	0	16						
	01.5	W3	25	8	15	0.4	15																						
	98.0	SW4	61	8	14	5	14																						
	08.2	SSE3	01	2	22	0	18		13.2	SW2	00	0	18	0	15														
	09.5	SW2	00	0	24	0	15		91.4	SSE	03	8	8	11	—														
	00.6	NW4	02	5	8	1	—		66.4	ENE3	04	8	8	8	—														
									81.7	NW5	81	8	9	ślad	—														
									85.0	N3	02	5	11	0	—														
	96.7	N4	91	8	8	5	—		88.9	NW3	02	4	10	21	—														
	05.2	NW1	81	8	9	2	—		91.3	NW5	25	4	11	1	—														
	04.3	W3	01	4	10	ślad	—																						
	08.5	W3	01	3	11	0	—		85.5	NE5	04	8	2	0.2	—														
	13.7	WNW5	02	7	13	0	—		98.2	N2	02	5	3	0.4	—		12.2	SE1	05	0	21	0	17						
	11.5	WSW2	00	2	9	0	—		85.8	S2	08	9	6	0.2	4		11.6	SW1	05	0	18	0	16						
	15.5	WNW3	02	8	15	1	—										15.7	cisza	00	0	15	0	12						
	18.4	WNW3	02	8	14	0	—		77.3	SW3	00	1	10	0	7		13.1	—"—	00	0	16	0	13						
	10.6	NW4	10	4	13	0.6	—										16.7	NW4	01	2	18	0	13						
	15.0	W3	01	2	10	0	—																						
	15.3	W3	01	4	11	0	—		85.6	W2	00	2	11	0.2	10														
	19.4	NNW2	02	5	14	ślad	—		96.9	SW5	14	5	13	0.3	—														
Cranwell	12.3	WSW1	01	1	9	0	—		91.9	SSW4	02	4	13	1	10														
	16.3	NNE3	02	5	15	3	15																						
	17.4	WSW3	02	5	21	0	20		92.8	WSW5	02	6	14	0	—														
	15.8	cisza	02	5	16	0	—																						
	14.6	—"—	03	8	17	0	15		89.5	SW3	81	8	14	1	13														
	13.9	ENE2	22	8	13	1	13		89.0	SW7	02	6	16	0	15														
	17.0	N2	01	3	15	5	14		95.0	SW3	03	8	16	5	15														
	19.3	NNW1	02	5	13	9	11		92.8	SW3	02	6	16	2	—														
	17.8	N2	01	4	13	14	13		86.9	WSW3	02	7	15	1	12		12.2	WSW5	02	8	19	0	17						
	15.7	NW2	00	0	14	4	13		87.1	SW5	02	5	15	3	11														
	14.3	NNW3	03	8	14	0.2	14		82.5	SSW2	02	3	8	0	5														
	17.4	W2	02	4	19	0	—										11.5	NNE2	53	6	23	1	—						
	13.0	cisza	05	2	20	0	15																						
Lyon	15.4	NNW2	05	6	16	0	14																						
Romes	17.7	cisza	00	0	11	14	10		19.9	cisza	53	8	8	0	6														
	08.6	WNW6	02	5	15	2	—																						
									01.5	SW3	51	8	14	1	12														
	13.0	WSW2	01	1	13	11	—																						
	96.8	WSW4	01	4	13	0	—																						
	89.9	WNW4	03	6	14	5	—																						
	97.8	WNW7	27	7	13	5	—																						
	10.1	SW1	02	5	17	0	15		09.9	SSW4	03	8	16	0	15														

UWAGI

Ciśnienie atmosferyczne [illegible] kowane do 0° C., na ciężkość normalną i do poziomu m[illegible]. Siła wiatru w skali Beaufo[illegible]. Dokładność [illegible] do 9-ej [illegible]

Stan pogody:

00—19 — skrócony opis [illegible] dni [illegible] spec[illegible]

20—29 — opady w ciągu [illegible] godziny przed [illegible]

30—39 — [illegible] pył[illegible] [illegible]

40—49 — Mgła lub gęsta [illegible]

50—59 — Delikatna [illegible] lub [illegible]

60—69 — Deszcz

70—79 — Śnieg

80—89 — Przelotne opady [illegible]

90—99 — burze

Zachmurzenie w skali [illegible] 0 — [illegible] chmur, 1 — stany [illegible] 2 — [illegible] niebo 3 — [illegible] 6 — [illegible] 7 — [illegible] pokrycie nieba [illegible] przeźroczyste, o niebo [illegible] [illegible] chmur [illegible] [illegible] niewidoczne z powodu mgły, burzy [illegible] lub innych zjawisk.

Temperatura w całkowitych stopniach Celsjusza. W ostatnie [illegible] podawane są [illegible] że temperatury z nocy [illegible] lub najwyższe z dnia [illegible] przedniego.

Szczegóły w Nowym Kurcie [illegible] dniowania telegramów [illegible] przyjętych w [illegible] we wrześniu 93

SPOSTRZEŻENIA PILOTOWE

	7⁰⁰	SW9	SSW8	SW8	—	—	—	—	—	—	Ostrów Pozn.	5⁰⁰	—	WSW4	WNW4	W15	—	—	—										
	6⁰⁰	—	SSW9	SW4	SSW9	SW10	SSW9	SW9	SSW	SW9	—																		
	5⁰⁰	S4	S4	SSW4	SW19	—	—	—	—	—																			
	6⁰⁰	cisza	—	SSW8	SSW13	W21	WSW4	WNW4	WNW1	—																			

KIERUNEK WIATRU NA WYSOKOŚCI

Wzór godziny	200 m	500 m	1000 m	1500 m	2000 m	3000 m	4000 m

Państwowy Instytut Meteorologiczny w Warszawie.

Mapa pogody z dnia 5. IX. / poniedziałek / 1932 r. 7 g. G. M. T. Nr 246 Rocznik XII

Ciśnienie w millibarach: 1 mmb. odpowiada ciśnieniu słupa rtęci 0,1 mm. na jednostkę powierzchni

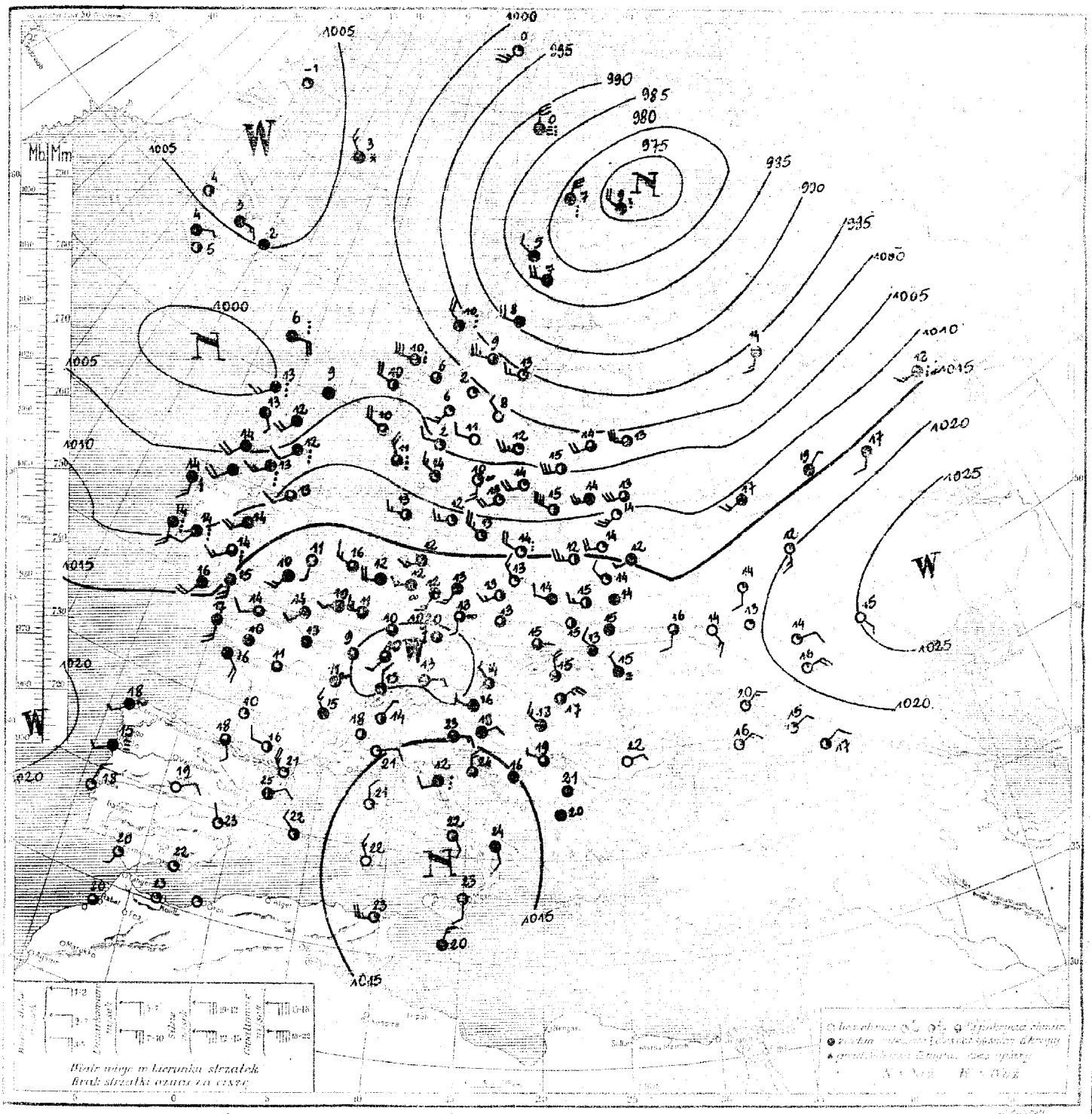

Rozkład ciśnienia Głęboka depresja z nad Skandynawji północnej poczyna się szybko wypełniać; drugi niż barometryczny z nad Atlantyku (środek zbliża się ku Szkocji) dosięgnął Anglji. Trzon kontynentu europejskiego znajduje się w obszarze wyżowym.

Obecny stan pogody w Polsce ma wschodzie zmienne, poza tem dość pogodnie. Temperatura 13° do 15°.

Przewidywany przebieg pogody w dniu 6. IX. / wtorek / Polska środkowa, Pomorze, Wielkopolska, Wyżyna Małopolska i Wileńskie - dość pogodnie, przy zachmurzeniu umiarkowanem. Po chłodnej nocy temperatura od 18° do 20°. Słabe wiatry zachodnie, potem miejscowe. Polesie, Wołyń, Podole, Małopolska wschodnia - rankiem chmurno lub mglisto, miejscami z drobnym deszczem, poczem polepszenie się stanu pogody. Temperatura około 18°. Słabe wiatry zachodnie. Śląsk, Podhale i Tatry - rankiem chmurno i mglisto, w ciągu dnia pogodniej. Chłodno. Słabe wiatry zachodnie.

Spostrzeżenia meteorologiczne z dn. 5.IX./poniedziałek/ 1932 r. 7 godz. G. M. T. №249e

	13.1	W4	01	2	14	0	10		18.8	N2	03	7	13	0	12		15.1	SSW2	01	5	16	0	14	
	15.0	WSW4	01	3	14	0	10		18.4	NE1	04	6	16	0	15									
	15.4	WSW5	01	4	12	0	8		17.2	NNE1	02	4	14	0	12									
	17.3	cisza	03	8	14	3	13		15.1	NNW1	11	6	5	0.5	-									
	17.9	SW3	01	3	15	0	8		15.5	SW3	02	7	12	Sl.	10		15.1	ENE3	01	2	16			
	17.9	W3	02	4	15	1	11		15.8	SW3	02	4	11	0	9									
	18.3	W4	02	6	14	0	7		17.3	SW3	02	6	13	0	9									
	18.0	SW2	01	4	11	0	8		19.0	S1	05	5	13	0	8		25.2	SSE1	00	0	15	0	10	
	18.7	ENE1	01	4	16	0.5	10		19.1	cisza	02	5	13	0	6									
	19.0	cisza	01	4	15	2	12		20.0	cisza	05	5	10	0	6		14.6	NE2	02	4	17	0	-	
	18.6	NW2	03	8	13	0	11		20.0	E1	02	5	13	0	6									
	17.7	cisza	03	8	15	Sl.	14		17.3	WSW3	05	8	12	Sl.	11									
	19.1	NW2	03	8	15	0	13		12.6	SW4	02	4	13	Sl.	12									
	19.7	E0	02	5	15	4	12		19.3	W3	02	5	11	0	10		16.9	NE2	00	0	19	0	-	
	18.4	cisza	03	8	10	15	9		10.0	W6	02	4	15	0	-		19.0	SW1	08	8	18	0	-	
	17.9	SW3	01	4	13	0	6		20.4	cisza	08	5	12	0	9		14.6	S1	01	3	20	0	-	
	16.5	NW3	00	1	13	0	7		18.9	NW1	01	4	13	0	9		17.2	NW0	00	1	23	0	-	
	16.3	W1	01	2	13	0	9		16.6	N4	14	8	15	Sl.	14		15.8	WNW1	02	4	22	0	-	
	15.9	NW1	01	2	13	0	9										16.5	N3	01	1	18	0	-	
	12.7	WNW1	10	3	14	0	-										14.2	ENE2	01	3	21	0	-	
	19.1	NE2	02	5	13	5	10		13.6	NE5	01	4	17	0	15									
	13.7	NNW1	62	8	13	3	12																	
	02.3	E4	61	8	6	1	-		16.7	N6	63	8	7	2	-									
	05.5	cisza	02	6	4	-	-										12.2	SE1	02	4	22	5	-	
	03.1	E1	03	5	4	0	-		96.2	-	82	7	10	-	-		12.5	SSE2	03	8	24	0	-	
	04.4	cisza	02	7	9	Sl.	-		03.2	W5	02	5	9	5	-									
	01.4	SW1	02	8	13	3	-		07.2	WNW4	02	4	10	1	-		11.1	S2	02	5	23	20	-	
	06.0	SSW2	22	6	12	2	-		96.0	SSW5	01	2	0	0	-		14.3	NNW3	00	0	22	0	-	
	12.0	SW2	02	5	13	Sl.	-		99.1	N6	07	8	0	0.6	-	Zara	14.1	N3	01	5	24	0	-	
	12.5	SW4	02	7	14	0	-		01.3	NW3	85	8	3	0.1	-		14.7	WNW1	02	5	19	0	18	
	16.2	SW1	02	5	12	Sl.	-		03.0	SSW3	01	1	6	0	-		18.0	NE2	02	7	18	0	17	
	06.8	S4	63	8	14	0.2	-		81.3	WNW4	03	6	7	1	6		16.8	cisza	03	8	16	0	14	
	06.8	SE4	62	8	14	3	-										13.8	cisza	03	8	21	0	20	
	07.4	S4	02	7	12	1	-		89.3	W4	02	7	8	0	2		15.8	cisza	02	6	20	0	17	
	17.8	SSW3	02	6	10	Sl.	-		94.3	W3	01	3	13	0	9									
									02.9	W2	00	0	11	0	7									
	14.5	SW4	02	8	16	0	-		02.3	WSW5	01	1	12	0.3	9									
Cramvell	15.4	SW3	01	3	11	0	-		06.0	S3	01	3	10	0	9									
									05.7	WSW4	01	3	14	0	-									
	17.9	SSW1	02	5	18	0	17		08.4	W4	01	2	13	0	-		15.6	ENE1	00	0	22	0	15	
	20.2	cisza	05	6	10	0	5	Głośno	-	NW2	02	8	5	5	4									
	19.3	cisza	05	6	11	Sl.	7		01.3	WSW4	02	5	14	10	10									
	19.9	cisza	02	5	3	0	7		02.7	WSW6	01	4	15	0	12									
									07.8	WSW5	02	8	14	0	10									
	17.7	S4	02	6	17	0	14		05.7	WSW6	01	4	14	0.3	-									
	19.7	cisza	02	5	11	0	10										12.3	W5	01	3	23	0	-	
	18.9	cisza	03	8	13	0	12																	
	22.3	cisza	03	8	9	0	6																	
	18.1	WNW2	02	6	16	0	14										14.0	NNE3	91	8	23	16	-	
	15.5	NW5	01	4	21	0	20																	
	12.8	N2	01	2	21	0	17																	
Rennes	19.8	cisza	02	6	10	0	9										-	W4	02	5	2	0.6	0	
Lyon	19.3	NNW3	02	7	15	0	11		14.0	SW3	62	8	12	0.6	11		-	NNW2	02	5	-2	-	-3	
	16.4	WNW3	02	5	16	0	-																	
	17.7	S2	01	3	14	0	-										-	NNW2	04	3	6	0	4	
	19.1	WSW1	03	8	10	0	9										-	WSW5	46	9	5	0	3	
	12.6	WSW3	01	3	12	0	-		15.5	NW2	01	3	5	0	5									
	06.8	WNW5	01	3	14	0	-																	
	12.4	W3	25	4	13	0.3	-																	
	19.9	NW1	02	5	14	5	13		10.9	SW3	03	8	17	0	17									

UWAGI

Ciśnienie atmosferyczne zredukowane do 0° C. na ciężkość normalną i do poziomu morza. Siła wiatru w skali Beaufort'a. Ocena zupełna do 9 wlicza.

Sum pogody:

00 – 19 – skrócony opis wg. [illegible] i zjawisk specjalnych.
20 – 29 – opady w ciągu godziny przed obserwacją, lecz nie w chwili obserwacji.
30 – 39 – Burze pyłowe lub śnieżne silne.
40 – 49 – Mgły lub gęsta mgła [illegible] metrów.
50 – 59 – Drobnoziarnisty deszcz ze słabo lub umiarkowanie [illegible]
60 – 69 – Deszcz.
70 – 79 – Śnieg.
80 – 89 – Przelotne opady [illegible]
90 – 99 – Burze.

Zachmurzenie w skali 10-[illegible]: 0 – [illegible] chmur, 1 – [illegible] ślady chmur, 2 – [illegible] połowy nieba, 3 – [illegible], 4 – [illegible], 5 – [illegible], 6 – [illegible], 7 – [illegible], 8 – [illegible] całkowicie niebo, [illegible] 9 – niebo całkowicie chmurami – [illegible] niebo niewidoczne z powodu mgły, burzy pyłowej lub innych zjawisk.

Temperatura w całkowitych stopniach Celsjusza. W ostatnich rubrykach podawane są najniższe temperatury z nocy [illegible] godzinę lub najwyższe z dnia poprzedniego.

Szczegóły w Nowym Kierunku [illegible] telegramów meteorologicznych, przyjętych w [illegible] we wrześniu 1932.

SPOSTRZEŻENIA PILOTOWE

	7°°	WSW5	W3	W9	W12	W13	WSW11			Lida	5°°	SW2	W9	W10	W10	W10	W13	W16
										Lublin	6°°	W2	WNW5	WNW6	W9	W9	NNW11	—
	6°°	SW2	W9	W10	W14	W15	W16											
	5°°	cisza	-	W1	NE4	-												

Państwowy Instytut Meteorologiczny w Warszawie.

Mapa pogody z dnia 6.IX. (Wtorek) 1932 r. 7 g. G. M. T. Nr. 250 a

Ciśnienie w millibarach: 1 mmb. odpowiada ciśnieniu słupa rtęci 3·4 mm. na jednostkę pow.

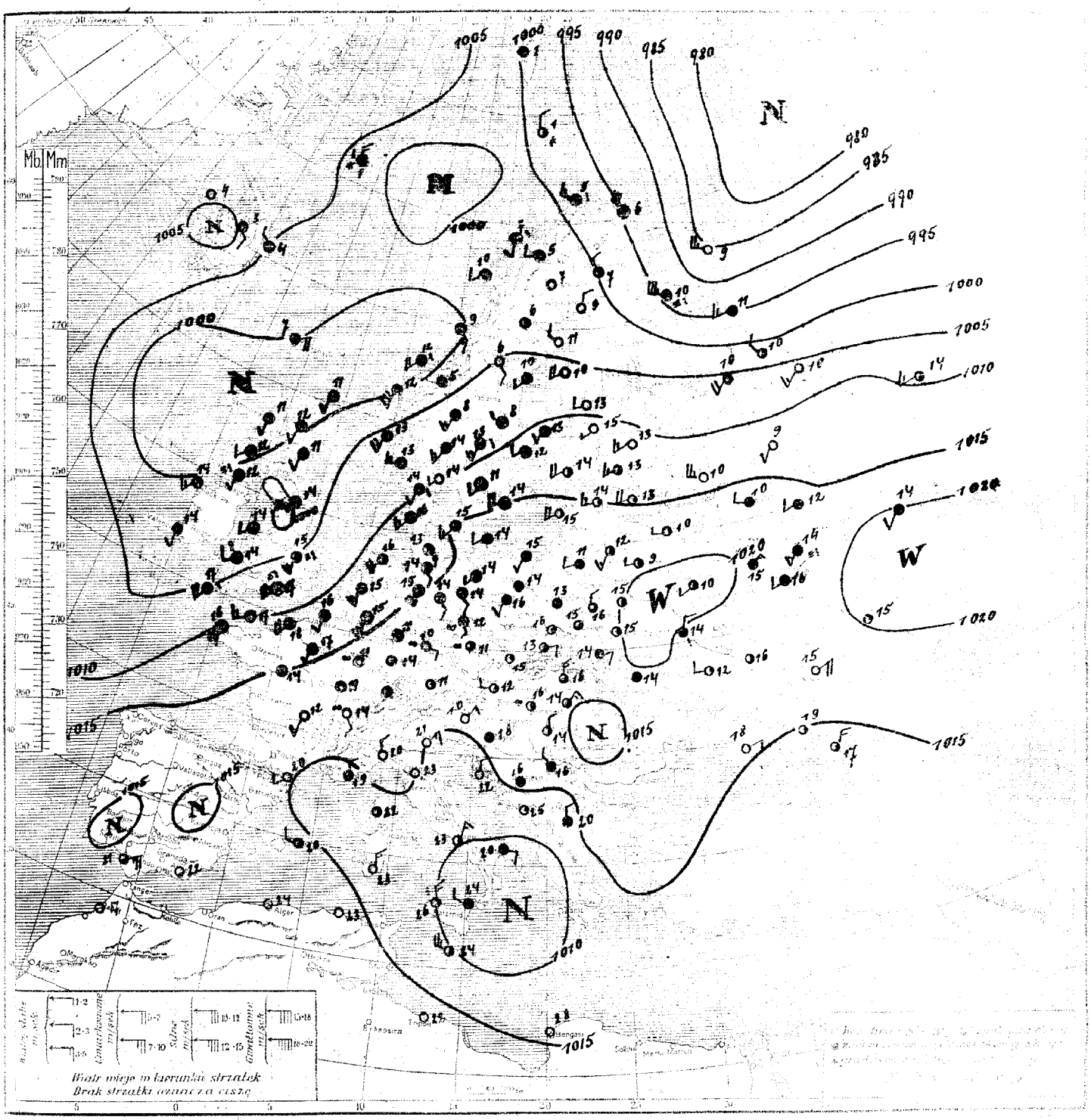

Rozkład ciśnienia: obszar wysokiego ciśnienia, ogarniający Rosję środk. i południowych, Białoruś, Polskę, Niemcy i prawie wszystkie dzieła głębokie depresje ogarniające Atlantyk, m. Norweskie i m. Barentsa od obszaru niskiego ciśnienia, utrzymującego się nad m. Śródziemnem i m. Czarnem.

Obecny stan pogody w Polsce: na Pomorzu, Mazowszu i w Małop. wzch. zachmurzenie duże, pozatem umiark., temp. 13° do 16°.

Przewidywany przebieg pogody w dniu 7.IX. (środa). Pomorze, Wielkp., Polska środk., wyż. Małop., Śląsk, Podhale, Tatry, Wileńskie i Polesie — rano mgliste, w ciągu dnia pogoda słoneczna o zachmurzeniu umiarkowanem; po chłodnej nocy dniem wzrost temp. do 22°. Słabe wiatry z kierunków południowych. Pozostałe dzielnice — chmurno z rozpogodzeniami w ciągu dnia; temp. ok. 20. Słabe wiatry z kierunków północnych, potem miejscowe Bankiem miejscami możliwe dżdża lub mgły.

Spostrzeżenia meteorologiczne z dn. 6.IX./Wtorek/ 1932 r. 7 godz. G. M. T. 1250 d

	18.1	SW2	02	5	12	0	8												19.1	NNE2	61	8	14	01	44		
	18.8	WNW6	01	4	13	0	5		14.5	SSE1	05	2	14	-	-				17.0	NNE2	02	8	15	0	15		
	19.9	WSW2	02	7	11	0	5																				
	20.1	cisza	02	5	15	0	8		14.0	SSW4	02	3	16	01	-												
	19.1	SSE1	05	7	16	0	6		14.1	SE1	08	5	14	0	12				16.0	ENE1	00	0	18	-	7		
	19.8	NW1	02	5	16	0	6		17.1	SSW4	03	8	14	0	12				13.6	ENE4	00	0	15	0	-		
	19.7	cisza	02	6	13	0	8		16.8	SSE1	02	5	14	0	12												
	18.4	cisza	01	4	18	0	7		17.3	SSE1	05	7	12	0	5				21.5	cisza	01	2	15	0	10		
	18.9	cisza	01	3	16	0	8		18.6	cisza	05	4	13	0	6												
	19.8	cisza	01	5	15	0	9		16.6	cisza	05	6	13	0	11				14.9	NE3	01	3	17	0	-		
	17.3	E1	03	8	14	0	12		18.9	cisza	05	4	11	0	7												
	19.8	cisza	02	6	15	0	12		15.0	S4	02	6	15	0	13												
	20.1	SE2	03	8	13	05	11		17.3	SW2	02	7	13	0	11												
	19.5	E2	01	4	13	0	8		14.0	S3	02	8	15	0	14				15.0	NE1	00	0	18	0	17		
	18.4	SSW1	02	6	10	0	5		16.7	WSW2	02	5	16	01	-				15.0	W2	51	8	18	1	-		
	18.1	SW2	02	5	16	0	13		19.0	cisza	08	5	11	0	9				14.5	ENE5	03	5	21	0	-		
	19.3	cisza	03	8	14	0	12		17.6	cisza	01	5	15	0	9				16.6	NW6	05	1	22	0	23		
	18.0	cisza	03	8	14	0	12		13.4	NNW6	02	5	16	0	12				15.8	WNW4	02	5	20	0	17		
	18.3	cisza	03	8	12	0	6		16.3	cisza	05	4	16	0	13				13.9	N4	02	7	18	0	17		
	16.6	SW4	02	6	15	17	12												15.7	NW1	00	0	20	0	-		
	18.7	cisza	01	1	11	0	9		16.9	NE3	01	4	14	0	13												
	18.7	WNW4	03	8	13	0	10		14.3	NW6	03	6	6	1	-				13.9	cisza	00	0	23	0	18		
	19.8	ENE4	03	8	7	2	-		19.8	WNW3	10	4	5	1	-												
									01.2	WSW2	02	5	10	05	-				10.3	NNE3	01	4	23	30	-		
									00.1	SSE3	04	8	9	0	-				09.4	NNE4	66	8	23	4	-		
	08.5	SW1	02	5	11	4	-		08.7	SSW6	03	7	12	6	-				10.5	NW3	22	4	26	17	-		
	08.8	SW4	02	7	11	03	-		04.5	SW4	02	5	13	5	-				07.6	WNW4	02	8	24	01	15		
	00.4	SSW2	02	6	11	0	-		99.6	cisza	03	8	1	0	-				14.6	N3	00	0	23		20		
	01.6	SW3	22	8	11	01	-		98.2	NNW2	03	5	1	30	-		Zayd		13.7	N1	00	0	22	0	-		
	04.1	WSW1	02	7	14	4	-		02.0	NNW3	05	8	1	02	-				16.3	NW1	61	8	16	06	16		
	03.5	SSW3	02	6	16	1	-		06.6	SSW3	03	8	8	0	-				17.5	cisza	05	7	19	0	17		
	04.0	SW3	01	4	14	9	-		04.6	cisza	00	1	7	30	5				17.0	cisza	03	8	16	02	15		
	04.0	S2	02	7	14	1	-		02.7	N1	00	0	9	0	4				15.7	NW1	64	8	19	2	19		
	00.0	SSW1	21	7	12	04	-		04.4	cisza	00	0	6	0	-				15.9	NW4	02	6	20	1	17		
	07.9	S4	52	8	17	2	-		07.1	SW1	01	1	10	0	9												
	05.5	SSW3	02	8	18	01	-		08.7	S3	61	8	13	2	12												
	05.2	SW4	64	8	17	1	-		14.6	WSW4	03	8	14	0	-												
Cramwell	05.0	S3	21	8	15	02	-		12.4	SSW2	03	8	11	04	8												
									13.1	W4	02	7	15	0	-												
									14.6	WSW4	03	8	14	0	-												
	17.4	SSW2	00	0	12	0	5																				
	16.3	cisza	00	0	11	0	8		12.7	WSW3	01	2	14	0	8												
	16.7	cisza	01	4	11	0	10		12.6	WSW4	02	6	14	0	13												
	11.8	SSW4	03	7	18	30	17		14.8	WSW3	01	2	14	0	8				15.8	-	00	0	22	0	-		
	10.3	S4	02	5	16	2	16		14.6	WSW3	01	3	14	04	-				13.4	cisza	00	0	28	0	-		
	14.9	cisza	01	3	14	0	13		13.2	WSW2	01	1	15	0	10												
	16.9	SSW1	03	7	13	0	16		06.5	W4	01	4	13	0	8				15.0	cisza	05	2	24	0	20		
	18.3	cisza	01	4	11	0	8		05.6	WSW4	00	0	10	0	8												
	16.6	SSW0	01	1	12	0	10												08.9	WNW5	02	3	24	0	-		
	15.3	WSW1	01	2	20	0	15																				
	-	cisza	01	3	14	0	-		94.4	WSW3	03	8	11	05	10												
									04.2	SW4	03	6	10	01	10												
Lyon	17.4	cisza	05	0	12	0	8																				
Rennes	17.2	cisza	02	6	18	05	16		09.6	WSW3	02	5	14	03	14												
	10.3	S3	02	6	15	0	-		09.3	WSW3	00	1	12	2	11												
	11.0	SSW4	03	8	16	03	-		09.3	WSW3	02	6	10	01	7												
	12.0	SSW3	02	8	16	30	-		11.8	WSW2	03	8	11	0	10												
	15.1	SSW3	01	4	15	0	-		09.2	ESE2	02	5	8	0	7												
	09.4	SW2	03	7	14	03	-																				
	10.3	SW3	03	8	16	3	-		13.4	WSW4	01	4	10	02	8												
	18.9	W1	05	2	12	0	11		15.8	W2	02	5	10	0	8												

UWAGI

Ciśnienie atmosferyczne [illegible] kowane do 0° C. na ci[illegible] normalną i do poziomu m[illegible] Stłe wiatru w skali Bea[illegible] Ilość zupełna do 9-[illegible]

Stan pogody

00 – 19 – skrócony opis [illegible] do nieba i zjawiska spe[illegible]

20 – 29 – opady w ciągu [illegible] godziny przed [illegible]

30 – 39 – burze pyłowe [illegible] wiatr [illegible]

40 – 49 – [illegible]

50 – 59 – [illegible]

60 – 69 – [illegible]

70 – 79 – [illegible]

80 – 89 – [illegible]

90 – 99 – burze [illegible] z opadami [illegible] lub innych zjawisk.

Temperatura w całkowitych [illegible] przed Celsjusza. W ozna[illegible] podawane są [illegible] Kimmerlingu z godz. [illegible] najwyższe z dnia [illegible] przeliczonego.

Szczegóły w Nowym Kurs[illegible] [illegible] telegramów [illegible] przyjętych [illegible] wrzesień [illegible]

SPOSTRZEŻENIA PILOTOWE

| | WIATR NA WYSOKOŚCI | | | | | | | | | | | | | | | | | | |

Państwowy Instytut Meteorologiczny w Warszawie.

Mapa pogody z dnia 7.IX./środa/. 1932 r. 7 g. G. M. T. Nr. 251a

Ciśnienie w millibarach: 1 mmb. odpowiada ciśnieniu słupa rtęci 34 mm. na jednostkę powierzchni.

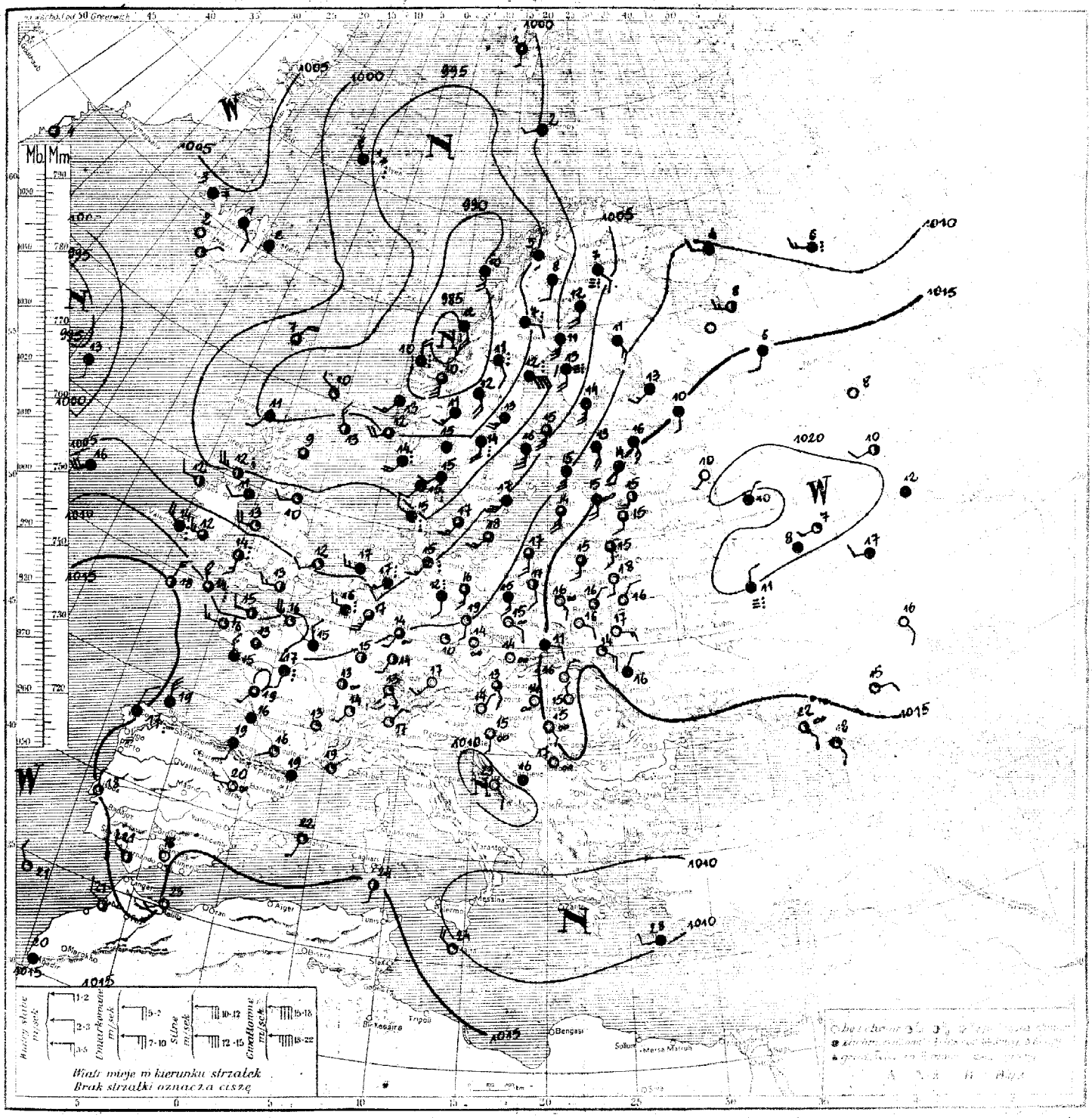

Rozkład ciśnienia: Depresja nad m. Norweskiem pogłębiła się znacznie i przesunęła nad Norwegję, a wpływem swym ogarnia również Szwecję, Danję, zach. Niemcy, Holandję, Belgję i Francję oraz m. Północne. Wysokie ciśnienie pokrywa Rosję, Polskę, i Węgry. Nad Adrjatykiem, Grecją i m. Egiejskiem zalega płytki niż barometryczny

Obecny stan pogody w Polsce: na Podolu, Pokuciu i w Małopolsce wsch. - chmurno, poza tem pogodnie. Temperatura od 14° do 17°.

Przewidywany przebieg pogody w dniu 8.IX./czwartek/. Pomorze i Wielkopolska - rankiem zachmurzenie umiarkowane przy wiatrach południowych, poza tem wzrost zachmurzenia do deszczów i porywiste wiatry zachodnie. Rankiem chłodno w ciągu dnia ocieplenie do 19°. Wileńskie, Polska środkowa, Wyż. Małopolska, Śląsk, Podhale i Tatry - pogoda słoneczna o zachmurzeniu niewielkiem. Nocą i rankiem chłodn. dniem znaczne ocieplenie. W godzinach popołudniowych i wieczorowych wzrost zachmurzenia. Umiarkowane wiatry połud.-wschod. i połud. Poszta Kraju - słonecznie i ciepło. Słabe lub umiarkowane wiatry połud.-wschodnie i połudn. W Piątek i sobotę w zachodnich i środkowych dzielnicach kraju nastąpi ponowne ochłodzenie.

D. P. I. M. № 700.2.VIII.32.34.000. 1 200 na lepszym.

Spostrzeżenia meteorologiczne z dn. 7.IX. Środa 1932 r. 7 godz. G. M. T. №251a

17.1	S2	02	5	15	0	7		13.5	SE0	01	1	13	0	12																			
16.5	S2	05	3	16	0	9		14.2	SW1	05	3	14	0	11		19.3	N2	52	8	11	1	11											
17.0	S3	03	5	15	0	9		13.5	NNE1	02	3	17	0	15																			
18.7	NE2	00	0	16	0	10		21.5	NW4	02	6	17	Ślad	—																			
16.6	SE2	01	2	16	0	8		04.7	SSW3	65	8	15	5	15																			
17.4	NE1	01	1	16	0	8		08.7	SE1	01	4	18	0	12																			
15.7	SE2	05	0	16	0	8		08.4	S3	02	5	15	0	12		17.9	W2	02	7	17	0	14											
12.2	SE3	01	4	13	0	10		09.6	S1	01	3	16	0	9																			
14.7	ESE3	01	4	15	0	10		11.0	E2	05	0	15	0	11		17.5	W3	00	0	—	0	—											
16.8	ESE2	00	0	16	0	7		12.3	SSW4	05	5	14	0	10		12.6	SE2	01	4	18	0.3	—											
16.5	ESE3	01	3	14	0	9		11.6	SW3	00	0	17	0	10		17.1	NE2	00	0	14	0	9											
17.6	E3	00	0	17	0	7		06.7	SSW4	22	5	17	0.4	15		13.3	N3	05	7	23	0	—											
17.9	E2	03	8	15	0	9																											
15.3	E2	43	8	11	0	8		06.4	SSW5	02	5	17	3	16																			
17.0	S1	00	0	15	0	6		13.2	S3	02	5	15	0	—		15.3	N2	60	8	17	10	—											
11.7	SSE3	03	8	15	0	10		12.3	cisza	08	0	14	0	10		12.9	WNW2	02	4	21	0	—											
12.2	SW3	02	5	17	0	10		13.0	—"—	05	0	14	0	9																			
13.0	SSE2	01	3	17	0	10		15.0	NNE2	04	0	16	0	19		13.0	S1	01	3	22	0	—											
14.6	S3	02	6	16	0	11		14.7	cisza	05	0	14	0	12		18.9	NW1	01	3	18	0	—											
11.3	S3	01	5	17	0	—																											
13.3	SSE1	00	0	17	0	11																											
14.3	SE1	03	8	14	0	8																											
97.9	NNE4	02	5	7	3	—																											
02.7	cisza	01	1	2	—	—		90.0	SE3	10	8	10	5	—																			
01.6	—"—	01	2	2	0	—		85.1	SE4	03	7	12	2	—		09.0	N4	01	3	24	0	—											
92.8	WNW4	02	5	10	2	—		88.8	NW4	64	8	10	15	—																			
94.8	SW1	02	6	11	0	—		94.7	WSW4	02	5	12	8	—																			
—	cisza	02	5	9	Ślad	—		98.3	S1	01	4	1	0	—																			
00.0	WSW2	01	3	10	0.2	—		00.5	SW1	01	5	2	0	—																			
04.5	W4	14	5	13	0	—		96.9	NW5	85	5	1	1	—		13.7	cisza	05	0	17	0	14											
04.8	WSW2	01	3	12	1	—		93.0	SSW3	03	8	11	13	—		13.9	S1	05	0	15	0	14											
03.7	W2	01	4	12	3	—		98.1	S2	03	7	8	0	—		14.5	cisza	03	8	16	0	15											
07.4	W4	25	7	14	0.2	—		02.0	S4	03	8	12	0	10		13.7	—"—	61	8	19	2	18											
								94.9	E2	62	8	7	0.3	4		13.3	E1	51	8	18	7	16											
								96.7	E3	66	8	12	9	—																			
								96.7	S4	03	8	14	6	13																			
09.3	NW5	10	5	14	0	—		03.3	S5	03	7	16	0	13																			
11.1	SSW1	02	5	19	0	16																											
12.5	S2	03	8	19	0	19		05.5	SSW3	02	6	17	0	—																			
13.9	cisza	01	3	14	0	9	Abisko	95.6	cisza	03	8	5	0	4																			
12.2	—"—	05	4	13	0	9		13.2	SSE4	02	7	13	0.2	9																			
10.6	—"—	02	6	15	—	12		09.5	S1	03	8	15	0	14																			
10.1	WNW5	02	4	16	6	16		14.6	S4	05	7	15	0	10																			
14.7	W3	02	4	16	1	14		12.0	SE4	02	5	12	0	—																			
10.3	S2	62	8	17	1	17																											
10.1	NW2	03	8	15	7	15		13.5	SW3	03	8	13	0	7																			
10.7	SW2	02	6	12	0	9		—	S4	58	8	13	—	10																			
13.5	WSW4	01	3	16	0	13										18.5	WSW4	01	3	24	0	—											
12.7	cisza	01	—	19	0	16																											
12.5	—"—	05	2	19	0	16		11.9	WSW3	02	5	8	0	7																			
Lyon 13.7	cisza	01	3	15	0	11		09.1	WNW3	10	8	6	0.4	5		—	W5	00	0	6	0	4											
Rennes 11.3	—"—	02	5	13	1	13										—	WSW2	01	1	5	0	4											
04.2	W3	03	8	—	2	—																											
05.7	WSW3	22	6	17	1	—		18.0	W2	05	8	7	0	5		—	WSW5	01	2	12	0	10											
07.1	W3	62	8	16	15	15		16.7	cisza	01	0	8	0.7	5		—	SSW7	02	5	12	Ślad	10											
04.2	SSW3	03	5	17	0	—																											
98.2	SW2	03	8	15	7	—																											
00.8	WNW2	22	8	15	2	—																											
13.1	SE2	05	0	13	0	11		19.9	NE1	47	8	10	0	9																			

Ciśnienie atmosferyczne ... kowane do 0° C., na cie... normalnej i do poziomu m... Siła wiatru w skali Beau... 0-cisza zupełna do 9-wi...

Stan pogody:

00—19 — skrócony opis ... du nieba i zjawisk spec...
20—29 — opady w ciągu ... niej godziny przed ... wacją, lecz nie w chwili ... wacji.
30—39 — Wichury pyłowe ... więcej śnieżne.
40—49 — Mgła lub gęsta ... ty (przejrzystość mniejsza ... 1000 metrów).
50—59 — Drobnoziarnisty ... ze stratus lub roszące ...
60—69 — Deszcz.
70—79 — Śnieg.
80—89 — Przejściowe opady ...
90—99 — Burza.

Zachmurzenie w skali ... 0 — bez chmur, ... ślady chmur, 2 — ... pokrywa nieba, 3 — ... 5 — ... 6 — ... 7 — ... niż ... pokryto niebo ... z przerwami, 8 — niebo ... wicie pokryte chmurami, — ... 9 — niebo niewidoczne ... wodu mgły, burzy pyłowej ... lub innych zjawisk.

Temperatura w całkowitych ... pniach Celsjusza. W ost... kolumnie podawane są ... są temperatury z nocy ... gej) lub najwyższe z dn... przedniego.

Szczegóły w Nowym Rocznik... ukazanie telegramów m... rologicznych, przyletnym ... pentnerze we wrześniu ...

SPOSTRZEŻENIA PILOTOWE

7^00	SSW1	SSW3	SSW4	SSW4	SSW7	SSW7	SW6	—	—		Łuck	5^00	cisza	E7	E9	E9	E8	E5	—														
5^00	cisza	SSE7	S10	S14	SSE13	SSE16	—	—	—		Białystok	5^00	SE2	SE5	SSE9	SE7	SE7	SE7	SSW5														
6^00	—	ESE7	SE8	SE9	SSE10	—	—	—			Pińsk	6^00	—	SSW14	SSW14	SSW14	SSW17	S14	—														
6^00	SE2	SSE10	S16	S12	S10	—	—	—																									

Państwowy Instytut Meteorologiczny w Warszawie.

Mapa pogody z dnia 8.IX./czwartek/ 1932 r. 7 g. G. M. T. Nr 2524 Rocznik XI.

Ciśnienie w millibarach: 1 mmb. odpowiada ciśnieniu słupa rtęci 34 mm. na jednostkę powierzchni.

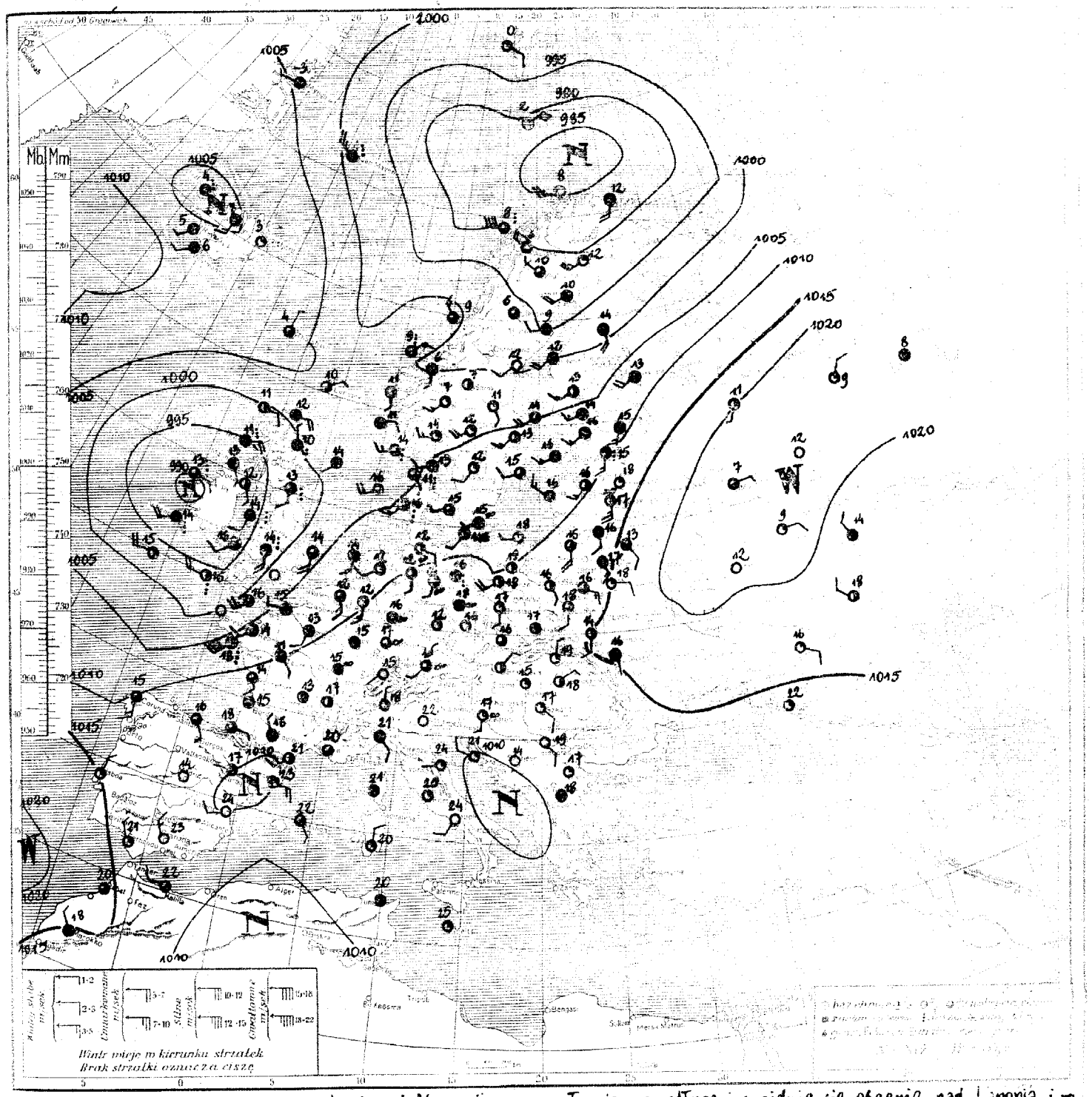

Rozkład ciśnienia: Głęboka depresja z nad środkowej Norwegji przesunęła się na północ i znajduje się obecnie nad Laponją i m. Barents'a. Ponad skandynawją łączy się ona z nowym niżem barometrycznym, który nasunął się nad Anglję; środek tego niża zalega nad Irlandją. Obszar wysokiego ciśnienia pokrywa całą Rosję i sięga nad Polskę i Węgry.

Obecny stan pogody w Polsce: przeważnie dość pogodnie; temp. od 16° do 18°.

Przewidywany przebieg pogody w dniu 9.IX./piątek/. Polska środkowa, Pomorze, Wielkopolska, Wileńskie, Wyż. Małopolska, Śląsk, Podhale i Tatry - pogoda chmurna z możliwością drobnych miejscowych deszczów i słabe wiatry z kierunków zachodnich, potem wypogodzenie i zmiana kierunku wiatrów na południowe lub cisza. Temperatura około 21°. Polesie, Wołyń, Podole, Małopolska wschodnia - po mglistym ranku w ciągu dnia dość pogodnie i b. ciepło. Słabe wiatry południowe.

D. P. I. M. № 709.2.VII.32. 24.000. 1300 na tepszyt

Spostrzeżenia meteorologiczne z dn. 8.IX./czwartek 1932 r. 7 godz. G. M. T. № 252 a

	12.3	S2	02	6	16	0	13
	13.8	SSE3	03	6	16	0	10
	11.7	S4	02	5	16	0	13
	15.3	E2	02	5	18	0	16
	12.6	SSE2	02	7	15	03	13
	13.7	ESE3	02	5	15	0	13
	11.8	SSE1	02	4	16	01	12
	10.6	S1	01	4	14	0	11
	12.6	NE1	03	8	13	0	12
	12.7	S2	02	5	18	0	12
	15.0	S2	49	4	14	0	13
	14.7	SSW3	01	3	18	0	13
	15.8	SSE1	02	5	18	0	12
	13.6	cisza	02	6	17	0	10
	14.0	cisza	02	6	14	0	7
	10.4	SW4	01	4	18	0	12
	10.0	cisza	01	4	19	0	12
	09.9	cisza	01	4	17	0	11
	10.0	S1	05	6	17	0	10
	09.5	W4	01	3	16	0	14
	12.0	SSE1	02	7	19	0	15
	13.8	SE1	01	3	18	0	9
	07.1	N1	02	5	4	0	-
	03.8	NE1	02	5	10	0	-
	99.0	E2	01	4	11	0	-
	00.3	NNW1	02	8	10	4	-
	97.8	S2	22	8	13	3	-
	94.5	S2	66	8	14	12	-
	04.2	S4	02	5	14	0	-
	91.1	E2	81	5	13	02	-
	92.7	WSW4	25	7	14	2	-
	92.4	SE1	02	6	13	4	-
	03.7	S4	22	7	14	02	-
	97.3	SSE4	62	8	14	1	-
	93.7	W4	25	4	16	10	-
Cromwell	99.6	SSE4	22	7	13	02	-
	10.2	SSE2	02	5	14	0	11
	10.3	E1	03	7	18	02	-
	11.9	cisza	05	-	16	0	13
	10.3	cisza	03	6	17	0	16
	10.7	cisza	03	-	15	8	-
	08.9	W1	03	6	15	0	15
	09.9	SE1	02	6	11	0	11
	09.1	SSW2	02	7	13	0	11
	-	-	8	-	16	3	15
	11.1	NW1	03	8	16	0	16
	10.9	WSW2	02	4	21	1	18
	10.3	cisza	03	5	20	3	18
	11.7	cisza	03	8	21	0	18
Lyon	10.6	cisza	02	4	17	-	15
Rennes	06.1	SSW2	03	7	14	0	12
	06.1	S3	02	6	14	05	-
	07.1	S2	02	6	13	0	-
	08.7	SSE3	02	5	12	0	10
	10.0	WSW1	03	5	15	0	-
	05.5	SW2	03	7	13	0	-
	06.3	SSW3	81	9	16	-	-
	15.3	SE3	00	5	X	-	-

	-	SW0	05	4	15	0	14
	12.0	N1	01	2	18	0	15
	04.3	SSW1	02	5	16	1	-
	09.5	ESE1	43	3	12	0	11
	10.1	SW1	03	8	15	01	13
	10.5	cisza	22	6	16	5	14
	09.7	cisza	05	6	18	0	10
	11.4	S1	01	2	17	0	10
	10.6	cisza	05	6	16	2	14
	11.5	SW1	05	5	16	0	11
	10.3	SSE1	05	4	12	01	8
	09.5	cisza	05	4	16	0	13
	10.0	S2	02	0	12	0	11
	09.3	cisza	02	5	17	3l	-
	11.2	cisza	08	3	16	0	12
	11.6	cisza	05	5	16	3l	15
	14.0	NNE1	04	2	19	0	10
	17.1	cisza	01	2	15	0	10
	13.6	NE1	00	0	18	0	11
	86.0	S4	02	6	12	3	-
	84.2	WSW5	03	7	8	3	-
	00.4	WNW3	02	5	9	1	-
	03.6	NE3	81	7	9	13	-
	03.8	ENE2	02	7	11	04	-
	96.7	ESE2	01	1	0	0	-
	89.5	NE6	03	6	2	3l	-
	98.9	WNW5	10	8	1	1	-
	02.4	SSW3	01	2	7	05	-
	91.1	NW4	02	5	10	02	8
	92.6	SW4	02	9	10	1	10
	95.9	cisza	02	5	6	01	3
	99.6	SW2	00	0	12	05	-
	04.0	SW4	01	3	12	0	12
	05.9	SW3	01	4	13	2	11
	07.8	SSW2	01	3	12	01	9
	08.0	WSW2	02	5	15	7	-
	90.9	WSW3	48	8	13	-	-
Abisko	91.9	NW4	03	8	6	8	-
	-	SW3	02	7	16	1	14
	07.1	SW3	02	6	16	0	15
	09.7	SSW3	02	4	16	0	-
	08.6	WSW2	03	8	16	0	-
	06.4	SW3	03	8	14	2	12
	07.4	SW4	03	8	13	0	11
	93.4	SW4	03	8	12	0	11
	21.9	cisza	03	6	8	0	7
	20.8	SSW1	01	4	11	0	9
	24.7	NE2	01	3	9	0	7
	17.1	NNW2	01	0	7	0	6
	22.4	ENE1	45	5	7	0	5

	20.0	E2	05	8	12	3l	11
	17.0	ESE2	01	3	16	0	-
	-	WNW2	03	8	14	03	14
	17.9	NW2	01	4	13	0	12
	19.3	N2	03	7	19	0	11
	16.7	ENE1	45	2	13	01	8
	13.5	WNW4	03	7	21	0	-
	11.7	cisza	00	0	14	0	12
	10.3	S3	12	5	15	0	-
	12.2	NW1	01	3	21	0	-
	10.3	WSW2	00	0	24	0	23
	10.9	SE1	02	4	22	0	17
	15.4	N1	01	2	16	0	15
	12.6	SE2	02	-	21	0	-
	12.1	cisza	40	8	19	0	14
	11.0	cisza	02	3	20	0	17
	11.9	SSW2	00	0	24	0	15
	13.3	N2	01	3	20	-	16
Zara	10.7	WNW2	01	3	21	0	-
	12.3	SE2	00	0	19	0	16
	13.2	SSW1	05	3	17	0	16
	14.0	cisza	00	0	14	0	12
	13.7	cisza	01	2	17	0	14
	13.9	cisza	02	7	18	0	16
	11.3	cisza	49	5	21	0	19
	12.1	cisza	01	1	25	0	-

	7.00	S4	S7	SSW10	SSW9	WSW9	WSW7	WSW1
	7.00	WNW2	NW6	W4	WSW5	WSW11	WSW11	WSW4
	7.00	SW1	S2	S4	SSW5	SW8	SW9	
	7.00	cisza	-	SW8	SW3	WSW3	SSW4	WSW6	WSW4

Państwowy Instytut Meteorologiczny w Warszawie.

Mapa pogody z dnia 9.IX. /piątek/ 1932 r. 7 g. G. M. T. Nr 253a Rocznik XII.

Ciśnienie w millibarach; 1 mmb. odpowiada ciśnieniu słupa rtęci 3.4 mm. na jednostkę powierzchni.

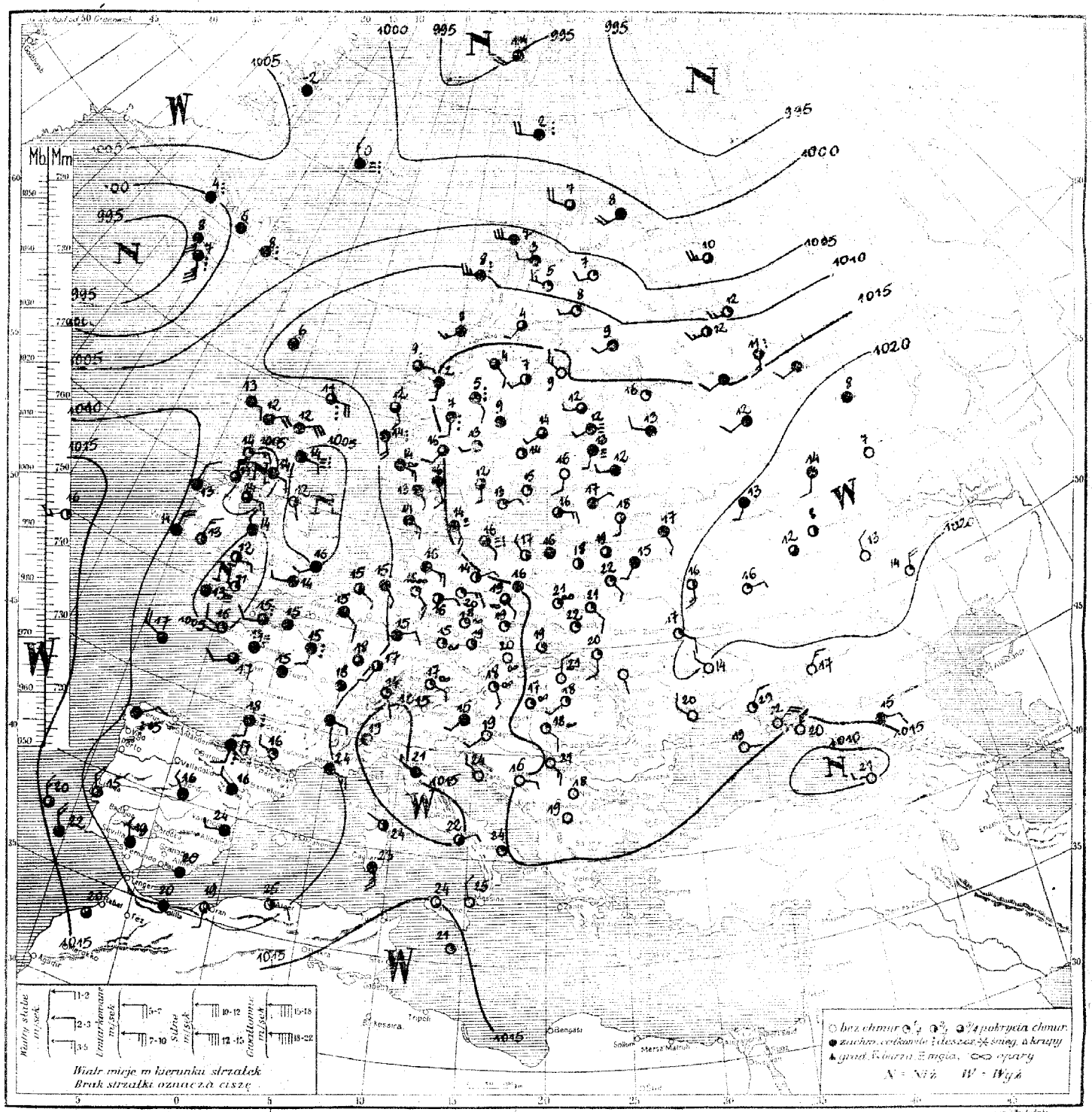

Rozkład ciśnienia: Wyż barometryczny z nad Rosji rozszerzył się na zachód i ogarnął Bałtyk, południową Szwecję i Niemcy. Rozległy, lecz płytki obszar niskiego ciśnienia, ogarniający Anglję, Francję i Hiszpanję, wypełnia się. Głęboka depresja przesuwa się nad oc. Lodowatym.

Obecny stan pogody w Polsce: przeważnie pogodnie; temp. od 16° do 22°.

Przewidywany przebieg pogody w dniu 10.IX. /sobota/. Polska środkowa, Pomorze, Wielkopolska, Wyż. Małopolska, Śląsk, Podhale, Tatry, Wyżyna Śląska, Polesie, Wołyń, Podole i Małopolska wschodnia — pogodnie i bardzo ciepło, miejscami skłonność do burz. Słabe wiatry południowo-wschodnie lub cisza.

Spostrzeżenia meteorologiczne z dn. 9.IX. piątek 1932 r. 7 godz. G. M. T. N=2

	16.4	cisza	02	5	19	0	13		11.8	SE0	49	2	14	0	13		18.8	SE2	00	1	17	0	16
	17.5	—"—	05	0	19	0	11		11.6	E0	05	3	16	0	14		21.8	ENE1	01	3	16	0	11
	16.7	—"—	01	4	18	0	11		15.8	NNE1	63	8	17	6	15								
	18.3	—"—	01	4	19	0	13		07.8	S3	03	8	16	0	—		19.1	NW2	00	0	20	—	—
	16.5	SSE1	05	2	21	0	12		05.4	E3	05	6	16	0	14		16.0	E0	00	0	19	0	—
	17.1	SE2	01	3	21	0	14		04.4	ENE1	41	4	14	0.1	10		18.1	NE3	00	0	—	0	—
	16.6	cisza	05	3	21	0	12		12.1	ENE3	01	2	20	0	15		23.0	N2	00	0	13	0	11
	14.4	NE2	01	3	16	0	13		11.4	cisza	05	3	18	0	11								
	15.9	cisza	00	0	21	0	13		13.9	—"—	01	2	19	0	12								
	16.8	—"—	01	2	22	0	14		10.4	NE2	05	7	15	0	13								
	17.4	S2	01	1	20	0	13		11.5	ESE1	05	2	17	11	13		16.7	NE1	00	0	14	0	—
	17.6	SSE2	01	2	22	0	12		11.4	SE3	05	3	16	0	11		14.7	NNW5	02	6	21	0	—
	17.8	SE1	01	4	20	0	12		15.7	cisza	02	6	16	0	12								
	17.0	cisza	05	2	19	0	10										08.2	WNW1	03	8	16	ślad	—
	16.6	SSE1	00	4	18	0	7		16.2	ENE1	02	4	8	0	—		08.8	NE2	60	8	15	8	—
	14.0	SE1	05	5	19	0	14		12.0	cisza	08	1	19	0	15		08.4	W2	81	8	21	ślad	—
	15.3	cisza	02	6	16	0	11		14.2	—"—	05	0	20	0	14		06.7	WSW1	02	8	24	0	—
	14.4	—"—	02	6	18	0.2	12		16.4	N2	00	0	21	0	13								
	02.6	N1	02	7	17	0	11		15.7	cisza	05	3	17	0	15		09.4	NW2	00	3	15	0	—
	15.3	NW4	05	4	17	0	15										—	E1	01	5	—	0	—
	15.7	cisza	01	3	19	0	15		15.3	NW1	01	3	18	0	13								
	17.3	—"—	05	3	21	0	12		01.6	SW4	03	8	8	0	—		14.6	cisza	08	0	12	0	—
	10.7	—"—	03	8	6	0	—		02.9	WNW4	03	5	7	1	—		13.1	WNW1	03	8	21	0	—
	03.0	—"—	—	8	6	—	—		10.1	W5	10	5	8	1	—		15.7	ENE1	01	4	22	0	—
	05.5	SES	02	3	6	3	—		11.4	SW3	03	7	8	0.5	—		14.7	cisza	01	3	24	0	—
	03.0	E4	22	5	11	ślad	—		12.2	E2	02	6	10	0.1	—		14.7	E1	00	0	24	0	—
	07.3	NE4	02	8	12	0	—		12.8	SSE4	02	8	14	3	—		14.7	NNW4	00	0	25	0	—
	04.9	E1	57	8	14	14	—		05.6	SW4	71	8	1	ślad	—		12.3	SSE5	03	8	23	0	—
	03.5	SE1	47	4	12	0	—		08.5	W4	61	6	2	—"—	—	Zara	14.7	NW1	00	0	24	0	—
	05.3	NW2	02	7	14	0	—		02.4	NNW3	53	6	0	—"—	—		14.4	SE3	00	0	21	0	17
	05.8	S1	02	6	16	0.2	—		—	S2	64	8	7	0.5	—		14.0	SW1	04	0	19	0	17
	09.3	N2	01	8	13	1	—		08.3	WNW3	01	3	5	0	—		16.0	E1	00	0	16	0	13
	09.1	N4	02	7	14	0.5	—		10.6	WSW1	01	3	8	0	4		16.5	cisza	00	0	18	0	16
	05.3	N4	02	7	14	0	—		13.9	S1	02	5	4	0	-1		15.3	—"—	00	0	19	0	15
	05.9	WSW1	03	8	14	0.4	14		16.3	WSW1	01	4	7	0	—								
									15.5	SW1	03	8	13	0	10								
	04.5	ENE2	01	4	13	0.5	—		17.6	cisza	08	4	14	ślad	11								
Cramwell	05.3	SW2	51	8	13	4	—		15.3	S1	02	5	12	0	8								
									16.8	cisza	01	3	15	0	9								
	07.1	S2	61	8	17	5	17		17.2	NE1	04	3	13	0	—								
								Abisko	08.6	W1	61	7	3	2	2								
	08.5	cisza	03	8	18	2	16		18.4	SSW1	44	9	13	0	10								
	08.9	—"—	02	5	18	0.6	16		17.1	S2	00	0	16	0	10								
	07.1	—"—	03	8	15	1	15		17.0	NE1	03	7	17	0.1	14								
	05.1	W2	01	2	16	0	15		17.9	SE1	47	3	10	0	—								
	07.1	cisza	03	8	15	1	15		17.1	SW1	46	0	12	0	11								
	07.9	S2	02	8	15	—	—		15.7	cisza	01	3	16	0	7		09.4	E2	02	4	25	0	—
									16.2	NW3	00	0	9	0	8								
	05.2	WNW1	03	1	16	2	15										15.0	cisza	01	1	24	0	—
	06.0	SW1	02	5	20	—	18																
	08.0	ESE1	02	6	24	0	19		09.1	WSW3	01	3	12	0.1	11								
									14.3	SW2	03	8	—	1	—								
Rennes	05.3	cisza	46	9	14	0.6	14										—	SSW1	01	2	8	0	5
Lyon	03.7	ESE1	02	6	—	1	—																
									16.7	W2	02	8	13	0	12								
	07.9	SE3	02	5	16	0	—		17.0	SW2	03	8	12	0	9								
	08.0	SE2	02	7	15	0	12		21.3	—	02	6	8	0	6								
	16.0	SE3	46	9	14	0	—		19.4	NNW2	03	8	8	0	6								
	14.4	SSE1	03	8	16	0	—																
	11.6	E3	02	7	14	0	—																
	13.5	SE1	05	1	18	0	17		21.1	SSW1	03	8	13	0	9								

WAGI

Ciśnienie atmosferyczne zredukowane do 0° C., na ciężar normalny i do poziomu morza. Siła wiatru w skali Beaufort'a. Brak zupełny do 9 włącznie.

Stan pogody

[illegible] — ogólny opis w [illegible] zjawisk sieci [illegible] w [illegible]

[illegible] — Widoczność [illegible]

[illegible] — [illegible]

[illegible] — [illegible]

[illegible] —

Państwowy Instytut Meteorologiczny w Warszawie.

Mapa pogody z dnia 10.IX./sobota/. 1932 r. 7 g. G. M. T. Nr 254 Rocznik XIII.

Ciśnienie w millibarach: 1 mmb. odpowiada ciśnieniu słupa rtęci 3,4 mm. na jednostkę powierzchni

Rozkład ciśnienia: Rozległa depresja ze środkiem między w. Owczemi i Szkocją nasuwa się szybko nad Anglję i południ. Kandynawję. Druga depresja obarmia zachodnią część m. Śródziemnego wraz z Baleanami. Resztę Europy pokrywa obszar wyższych ciśnień, którego środek obejmuje Rosję, Polskę, Węgry i państwa Bałkańskie.

Obecny stan pogody w Polsce: pogodnie i ciepło przy upalnych wiatrach południowych i południowo-wschodnich. Temp. 18° do 22°.

Przewidywany przebieg pogody w dniu 11.IX./niedziela/. Pomorze, Wielkopolska - najpierw zachmurzenie niewielkie i b. ciepło, potem zachmurzenie wzrastające i słabe potem umiarkowane wiatry południowe i południowo-zachodnie. Pozostałe dzielnice kraju - pogoda słoneczna i upalna przy słabych wiatrach zachodnich lub ciszy.

Spostrzeżenia meteorologiczne z dn. 10.IX. sobota 1932 r. 7 godz. G. M. T. №254 α

	16.6	SSW1	01	1	22	0	13																						
	17.8	SE1	05	0	20	0	11																	21.0	E1	02	7	14	2	14
	16.0	S3	00	0	23	0	16					17.9	N1	10	7	18	34	16											
	17.9	ESE2	00	0	21	0	14					15.1	SSW3	03	8	18	0	—											
	15.2	SE2	00	0	23	0	13					03.1	SSW3	61	8	17	0.1	17						17.1	NE2	00	0	17	0	—
	16.6	SE3	04	0	21	0	13					14.0	S1	00	0	18	0	14						13.1	E2	00	0	15	0	—
	15.3	SE2	00	0	21	0	15					06.5	SSE1	05	1	18	0	16						23.8	NE1	05	3	15	0	10
	12.3	SE3	00	0	18	0	14					10.6	S1	05	1	21	6	12						23.8	ENE3	01	3	16	0	14
	15.3	cisza	01	3	22	0	14					11.9	SE1	01	1	21	0	17						20.3	N3	01	4	9	0	7
	15.9	S2	01	2	23	0	13					12.0	SW4	06	5	18	ślad	15						—	—	02	—	18	0	—
	19.1	S1	00	0	22	0	14					14.3	W4	05	4	17	0	14						17.2	ENE2	00	0	16	0	11
	17.5	SE3	01	1	22	0	13					10.2	WSW2	63	8	18	ślad	15						15.3	NNW4	05	5	22	0	—
	16.5	SE1	00	0	20	0	11					12.6	SSE3	00	0	20	0	15												
	11.6	NE2	00	0	19	0	12					10.0	SSW3	21	7	17	0.2	17						11.3	—	02	—	14	0	12
	15.0	NNE2	01	2	19	0	11					12.3	SE2	01	3	21	0	—						15.1	SE1	03	6	15	8	—
	17.3	SE3	00	0	21	0	16					11.9	SSW1	05	1	18	0	14						10.2	NW2	01	3	18	0	—
	11.8	cisza	00	0	22	0	13					13.2	cisza	00	0	20	0	16												
	12.3	SE	05	0	21	0	15					—	—"—	04	1	21	0	13						08.9	cisza	03	8	23	0	—
	12.6	S1	00	0	21	0	13					15.4	—"—	05	3	19	0	17						14.1	N3	01	2	16	0	15
	10.7	SSE2	00	0	20	0	15																	17.4	ESE3	03	8	—	0	—
	16.8	SE1	01	1	22	0	15					17.7	E1	01	3	13	0	15												
	16.9	cisza	05	1	23	0	14																	16.9	cisza	42	0	17	0	—
	06.6	E5	02	8	9	2	—																							
												09.7	E5	62	8	9	1	—											
																								16.5	cisza	00	0	24	0	—
	92.0	SSW1	01	6	16	5	—					93.1	S7	03	6	14	5	—						16.6	NW0	00	0	26	0	—
	84.1	SSW2	02	5	12	5	—					97.2	S6	05	8	14	2	—						16.6	cisza	00	0	25	0	—
	94.1	S2	61	6	11	1	—					98.2	NW1	03	7	0	0.1	—												
	98.7	SW3	22	8	13	0.5	—					96.3	NNE4	04	8	1	3	—	Zara	17.3	cisza	00	0	22	0	—
	02.0	ENE5	63	8	13	1	—					04.4	NW1	02	6	0	ślad	—		15.4	SE3	01	2	23	0	20
	06.5	—	02	—	13	0	—					04.2	S3	63	8	10	11	7		15.4	SSE1	05	1	18	0	17
	00.0	W7	02	8	14	15	—					03.0	SE1	64	8	3	0.3	—		18.6	cisza	00	0	15	0	14
	00.1	NNW3	25	5	15	12	—					11.0	S4	03	8	10	0	4		17.0	E3	00	0	21	0	17
	03.4	W7	10	7	13	1	—					04.2	E1	03	8	10	0	4		17.8	cisza	01	2	19	0	14
	08.3	SSW2	02	7	14	ślad	—					06.3	S3	43	8	12	0.5	—												
	06.5	SW3	02	2	14	0.1	—					02.9	ESE2	64	8	13	19	12												
	03.1	WNW4	02	8	15	—	—					07.9	SSE4	02	5	16	6	13												
Cracovie	15.0	SW3	25	8	14	ślad	—					04.0	SSW3	03	8	16	0	13												
												01.7	S4	01	4	18	0	—												
	11.4	SSW2	03	7	17	12	17					07.3	SSW4	01	2	18	0	—												
	13.7	cisza	01	4	13	0	11	Kielce				02.4	SSE1	10	8	5	0	2												
	12.0	—"—	02	4	15	0	14					15.1	SE3	02	4	15	0	9												
	12.7	—"—	01	2	15	2	15					17.2	SE3	03	3	17	0	12												
												13.3	SSE3	02	4	19	0	15		15.1	E2	00	0	23	0	—
	11.1	WSW2	02	5	16	0	15					12.5	SE3	01	2	13	0	—		16.4	cisza	01	2	27	0	—
	12.8	cisza	40	9	12	0	11					11.5	SE3	01	3	15	0	9												
	12.2	SSE1	08	3	13	0	12					18.4	W2	02	4	12	0	5												
	14.1	SSW2	01	9	17	4	16					14.7	SSW3	02	8	12	0	6												
																				16.1	SE2	01	3	25	0	—
	11.8	WSW3	66	8	20	5	—																							
	11.4	cisza	03	8	20	2	—					14.3	W4	01	3	9	0.3	8												
												18.6	WNW2	02	5	8	0	5												
Lwów	14.0	NNE2	40	9	15	1	13					07.8	WSW2	43	8	8	ślad	7		—	SW4	01	3	9	0	5
Kamionka	—	cisza	02	0	—	0	10													—	SSW7	02	5	5	0	4
	05.5	SW3	02	4	18	0	—																							
	06.5	SSW3	04	3	15	0.1	—					18.6	WNW2	01	4	8	0	6		—	SSW2	01	2	17	0	15
	04.2	SSW2	01	2	17	0	13					14.7	W1	03	8	12	0.4	11		—	ESE1	04	7	15	0	14
												16.8	WSW2	03	8	7	0	6												
	03.0	SW2	03	8	15	—	—																							
	04.4	SSW3	02	6	17	6	—																							
	12.2	cisza	05	0	17	0	16					18.7	NNW4	46	—	15	5	13												
	15.0	—"—	01	2	15	0	14																							

UWAGI

Ciśnienie atmosferyczne zredukowane do 0° C., na ciężar normalny i do poziomu morza. Siła wiatru w skali Beaufort'a. 0 — bezwietrzna do 9 — wichura.

Kolumna pogodowa

Cifra 10 — sereno, opis w kolumnie 10 dziennika spec.

Cifra 20 — Opady w ciągu godziny poprzedzającej obserwację, ale nie w chwili obserwacji.

30 — Burza, Burza z opadami.

40 — Mgła, ale gęstsza niż w godzinach 10(9) rano.

50 — Drobnoziarnisty deszcz ze śniegiem lub mgłą.

60 — Deszcz.

70 — Śnieg.

80 — Przelotne opady deszczu.

90 — Burza.

Kolumna w skali 10 — pokrycie nieba. 0 — bez pokrycia nieba, 3 — 3/10, 4 — 4/10, 5 — 5/10, 6 — 6/10, 7 — 7/10, 8 — 8/10, 9 — 9/10 pokrycia nieba, 10 — niebo zupełnie zachmurzone.

Kolumna „Uwagi" — dla obserwacyjnych stacyjnych — wszelkie zjawiska, mające wpływ na pogodę, jak burze, opady pyłowe, lub innych zjawisk.

Temperatura w całkowitych stopniach Celsjusza. W ostatniej kolumnie podawane są normalne temperatury z roku obserwacji, lub najwyższe z dołu wieloletniego.

Godziny w Nowym Kłodzku są podane na telegramów meteorologicznych przyjętych w dniu 1 września 1928.

NOWE SPOSTRZEŻENIA POBRANE

	7⁰⁰	SW1	SW4	SSW5	S6	S5	S5	SW4	WSW4																				
	5⁰⁰	SE1	S5	S9	S9	S9	S7	S10	—		Białystok								5⁰⁰	SE2	SE6	SE3	SSE6	S6	SSE6	ESE6	—
	6⁰⁰	—	SW3	WSW5	WSW2	W4	S2	S6	—		Brześć n/B.								6⁰⁰	S1	S4	S6	S8	S8	S8	—	—
											Bydgoszcz								6⁰⁰	cisza	SSW3	SSW3	S9	S9	—	—	
	6⁰⁰	SE1	S10	SSW1	S10	S9	S9	—	—		Dęblin								5⁰⁰	E1	S5	S7	S8	S8	S8	—	

Państwowy Instytut Meteorologiczny w Warszawie.

Mapa pogody z dnia 11. IX (niedziela) 1932 r. 7 g. G. M. T. Nr 255 Rocznik XIII.

Ciśnienie w millibarach: 1 mmb. odpowiada ciśnieniu słupa rtęci 3·4 mm. na jednostkę powierzchni.

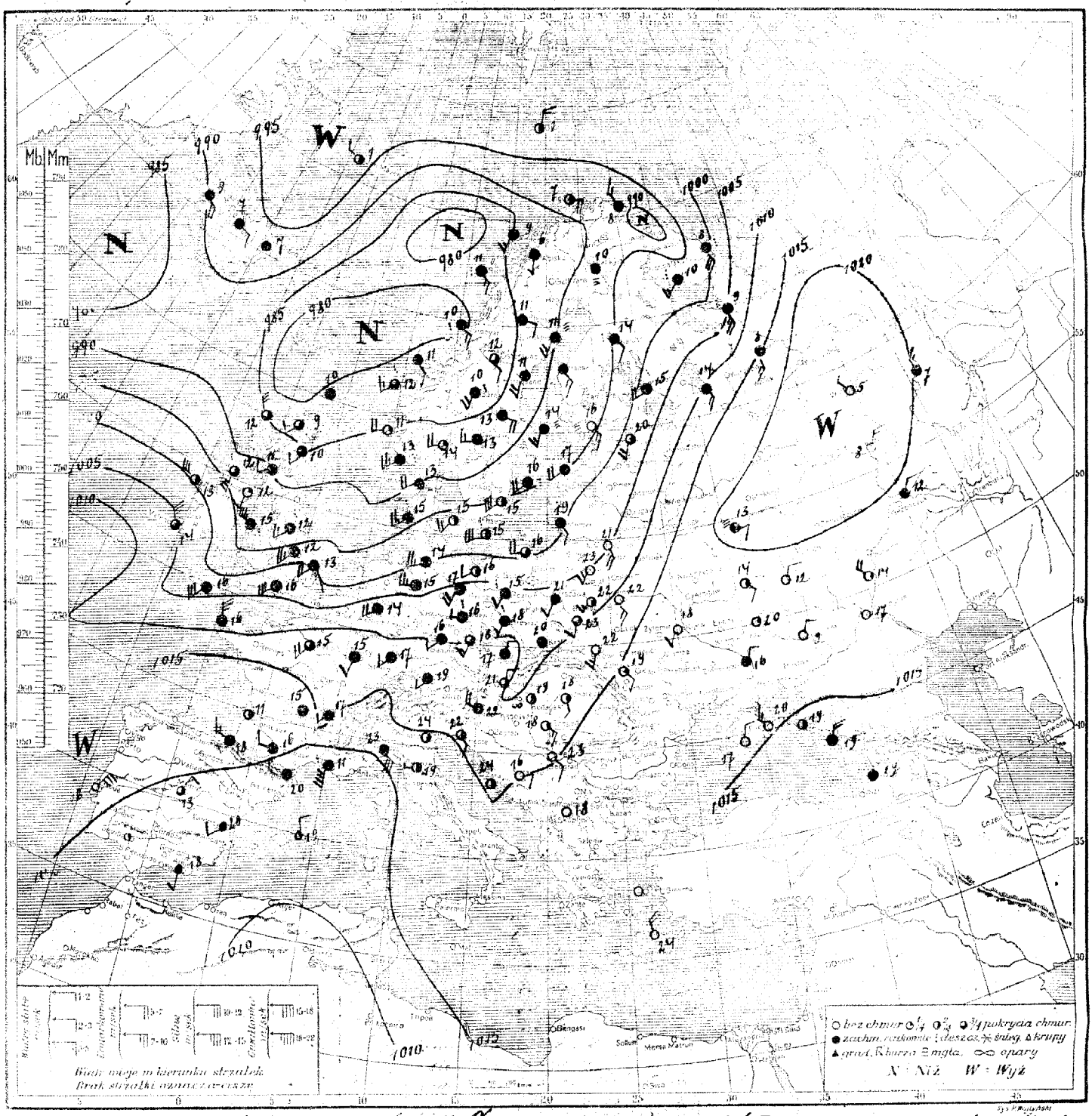

Rozkład ciśnienia: depresja zalegająca u wybrzeży Norwegji znacznie pogłębiła się i rozszerzyła, tak, że obejmuje prawie całą Europę Zachodnią oraz Niemcy, zachodnie dzielnice Polski i Spowodowuje. Wysokie ciśnienie utrzymuje się jeszcze nad Azją.

Obecny stan pogody w Polsce: na zachodzie i w środku kraju pochmurno i deszcze, pozatem pogodnie, temp. [illegible]

Przewidywany przebieg pogody w dniu 12. IX (poniedz.) Pomorze, Wielkp. Polska, środk. wyż. Małopolska, Śląsk, Podhale, Tatry – pogoda zmienna z przelotnemi deszczami. Chłodniej (temp. ok. 19°). Umiarkowane, na wybrzeżu najsilniejsze wiatry południowo-zach. i zachodnie. Pozostałe dzielnice – najpierw chmurno, miejscami deszcze, lub burze potem pogoda zmienna. Chłodniej. Umiarkowane wiatry południowo-zach.

Spostrzeżenia meteorologiczne z dn. 11. IX. (wieczór) 1932 r. 7½ godz. G. M. T.

Stacja	Ciśnienie	Wiatr	Stan pogody	Temp.	Opady w mm	Max lub min	Stacja	Ciśnienie	Wiatr	Stan pogody	Temp.	Opady w mm	Max lub min
Wilno	043 S5	00 0	21	0	18	148 JE2	02 6	17	2	12	154 JW2	00 0	18 0 16
Lwów	069 S4	00 0	22	0	16	158 JW2	05 8	17	2	16	139 JE1	01 3	16 0 13
Sandomierz	042 SSW5	02 5	20	0	17	162 N2	02 4	18	0	17			
Poznań	107 SSE3	00 0	22	0	14	967 NNW7	65 8	15	3	—			
Kołobrzeg	059 SSE3	01 2	22	0	18	040 NNW6	03 8	14	1	15	166 NE1	00 0	17 0 —
Bydgoszcz	036 SSW5	01 3	22	0	17	037 JW2	02 7	16	22	15	183 ENE1	01 3	15 0 —
Warszawa	077 SSW2	02 6	21	0	18	042 JW4	02 6	17	8	15			
Jeleniewo	070 SW4	63 8	19	1	16	077 NW3	02 6	18	3	17	175 Cirus	01 —	17 0 14
Kielce	089 E2	03 8	21	0	18	080 JW2	62 7	18	3	18	174 NE1	05 7	8 0 5
Lublin	088 S2	02 5	23	0	17	099 JW2	05 5	16	1	15	173 NE3	02 6	19 0 18
Lwów	123 S3	00 0	22	0	15	125 JW2	02 6	19	1	16	163 —	01 2	14 0 9
Łódź	119 S4	01 1	23	0	14	045 W5	03 8	15	3	14	140 NNW4	03 8	22 Sl —
Sanok	146 Cirus	00 0	21	0	11	999 JW5	22 7	21	Sl	18			
Kraków	099 Cirus	03 8	20	0	15	074 JW6	03 8	14	04	13	149 NE1	02 5	13 9 —
Zakopane	097 SSE2	02 5	23	0	21	990 JE2	95 8	13	1	—			
Poznań	065 SW2	61 8	15	5	15	103 JW3	25 5	18	4	18			
Bydgoszcz	098 NNW3	64 8	17	2	16	131 NNE1	62 8	17	4	17	185 JW2	02 7	18 0 —
Toruń	043 JW2	62 8	20	13	18	135 JW3	01 2	22	0	14	119 NNW2	03 7	19 06 —
Olsztyn	038 JW3	61 8	19	Sl	17	128 Cirus	05 4	19	0	18	161 N6	01 1	16 0 —
Gdynia	005 WNW4	25 5	16	02	—						166 JE6	03 8	23 0 —
Gdańsk	096 SE3	02 6	25	0	21	136 JW2	01 3	18	0	17			
Przemyśl	111 SW1	00 0	25	0	14	920 NNW3	03 8	8	4	—	155 W1	01 4	19 0 16
Tarnów						922 E4	03 6	7	0	—			
Szczecin	935 Cirus	02 6	7	—	—	821 JE3	62 8	11	5	—			
Heiligenbeil						796 EJE3	64 8	12	06	—	158 Cirus	00 0	— 0 —
Lerwick	812 N7	32 —	10	7	—	207 S4	81 8	11	16	—	259 —	00 0	25 0 —
Stornoway	835 WNW4	63 5	11	13	—	840 NNW4	62 7	11	6	—	167 Cirus	00 0	24 0 —
Aberdeen	850 JW2	81 5	10	1	—						135 JJE5	— 5	26 0 —
Tynemouth						974 N3	02 6	1	Sl	—	Zare — Cirus	00 0	— —
Hull	946 W7	65 8	15	9	—	983 W	01 5	1	0	—	157 JE3	01 2	23 0 19
Yarmouth	979 JW4	22 8	13	02	—	849 JJW3	02 6	8	16	—	128 WNW4	02 7	22 0 19
Kinsale	004 SWW6	14 4	13	8	—						172 E1	00 0	16 0 14
Valentia	057 NW1	02 5	14	3	—						169 Cirus	00 0	15 0 15
Malmö	989 S6	10 5	12	9	—	855 E1	02 7	11	0	10	175 Cirus	00 0	18 0 14
Skeydum	028 SSW5	02 8	14	0	12	879 S4	36 9	11	05	—			
Rossevik-West	970 JW5	52 8	14	01	—	877 NNW3	05 8	15	3	12			
Seitz						903 S4	21 8	15	2	14			
Copenhagen	865 JW5	57 8	12	02	—								
Eschwege	157 Cirus	01 4	15	0	12	931 JW4	63 8	16	4	—			
Sucha						946 JW6	02 5	15	5	—			
Szczawnica	150 Cirus	05 8	15	6	15	Sliwice 867 S1	03 8	6	03	3			
Sopot	154 Cirus	01 3	11	0	10	976 S5	00 6	18	8	16			
Nauen	185 JW2	02 6	15	1	13	950 JWW4	03 8	17	6	16			
Lindenberg	185 JW2	03 5	15	Sl	15								
Breslau	122 NW6	01 4	16	0	15								
Trier						941 SSE3	44 7	16	3	14			
Paris	119 JW4	02 5	15	0	14	015 JW4	95 8	15	0	12			
Strasbourg	125 JW3	03 5	19	1	16	— JE3	03 8	—	0	10			
Toulouse	159 W2	03 8	16	Sl	16						160 JJE2	01 5	26 0 —
Perpignan	124												
Marseille	111 S9	62 8	11	11	—								
Nancy						124 S5	02 6	12	0	6			
Lyon	147 JW2	05 8	17	7	15	187 NNW1	44 —	1	0	2	— JW6	03 7	8 1 6
Genève	153 Cirus	01 3	11	0	10	160 NNW3	03 8	7	0	6	JW6	01 7	5 0 5
Pilsen	173 WNW	25 8	15	5		106 JJW3	00 0	16	0	12			
Vindobona													
Bratislava	066 JW5	10 8	13	Sl	12	— NNW4	00 0	5	0	2	— JW3	46 9	8 7 7
Hohenpeißenberg	978 JW3	02 4	15	4	17	190 E5	64 8	11	1	7			
Zugspitze	892 JW4	01 4	14	2	—								
Innsbruck	922 JW5	41 8	15	7									
Bern	111 WNW1	03 8	18	0	16								
Säntis						160 NNW2	05 3	10	05	10			

UWAGI

Ciśnienie atmosferyczne zredukowane do 0° C, na ciężkość normalną i do poziomu morza. Siła wiatru w skali Beaufort. 0 cisza zupełna do 9 wichr.

Stan pogody:

(0) 19 — szczegółowy opis wyd. do nieba i zjawiska specjalne.
20 — 29 — opady, w ciągu ost. godziny, przed obserwacją, nie w chwili obserwacji.
30 — 39 — Burze pyłowe i śnieżne śnieżne.
40 — 49 — Mgła lub gęsta mgła (widzenie mniejsza od 1000 metrów).
50 — 59 — Drobnokropna deszcz, stratus lub stratus mgła.
60 — 69 — Deszcz.
70 — 79 — Śnieg.
80 — 89 — Przelotne opady.
90 — 99 — Burze.

Zachmurzenie w skali 10 stopniowej. 0 — bez chmur, 1 — słaby chmur, 2 — 3/10 pokrycia nieba, 3 — 4/10, 4 — 5/10, 5 — 6/10, 6 — 7/10, 7 — więcej niż 7/10 pokrycia nieba, 8 — niebo z przerwami, 9 — niebo całkowicie pokryte chmurami — 10, 9 — niebo niewidoczne z powodu mgły, burzy pyłowej lub innych zjawisk.

Temperatura w całkowitych stopniach Celsjusza. W ostatnej rubryce podawane są najniższe temperatury z nocy ubiegłej lub najwyższe z dnia poprzedniego.

Szczegóły w Nowym Kuczu do układania telegramów meteorologicznych, przyjętym w Kopenhadze we wrześniu 1929.

SPOSTRZEŻENIA PILOTOWE

Stacja	Godz.	Wiatr dolny	KIERUNEK WIATRU NA WYSOKOŚCI 200 m	500 m	1000 m	1500 m	2000 m	3000 m	4000 m
Wilno	7	NNW7	SSW10	SSW5	SSW6	SW9			
Warszawa									
Lwów									
Gdynia									
Poznań									
Kraków									
Kraków	6	Cirus	—	SW7	WSW6				
Brześć	6	JSW5	JSW4	JW3	JSW2	JW7	WSW6		

Państwowy Instytut Meteorologiczny w Warszawie.

Mapa pogody z dnia 12.IX. / poniedziałek / 1932 r. 7 g. G. M. T. Nr. 256a Rocznik XIII

Ciśnienie w millibarach: 1 mmb. odpowiada ciśnieniu słupa rtęci 3.4 mm. na jednostkę powierzchni

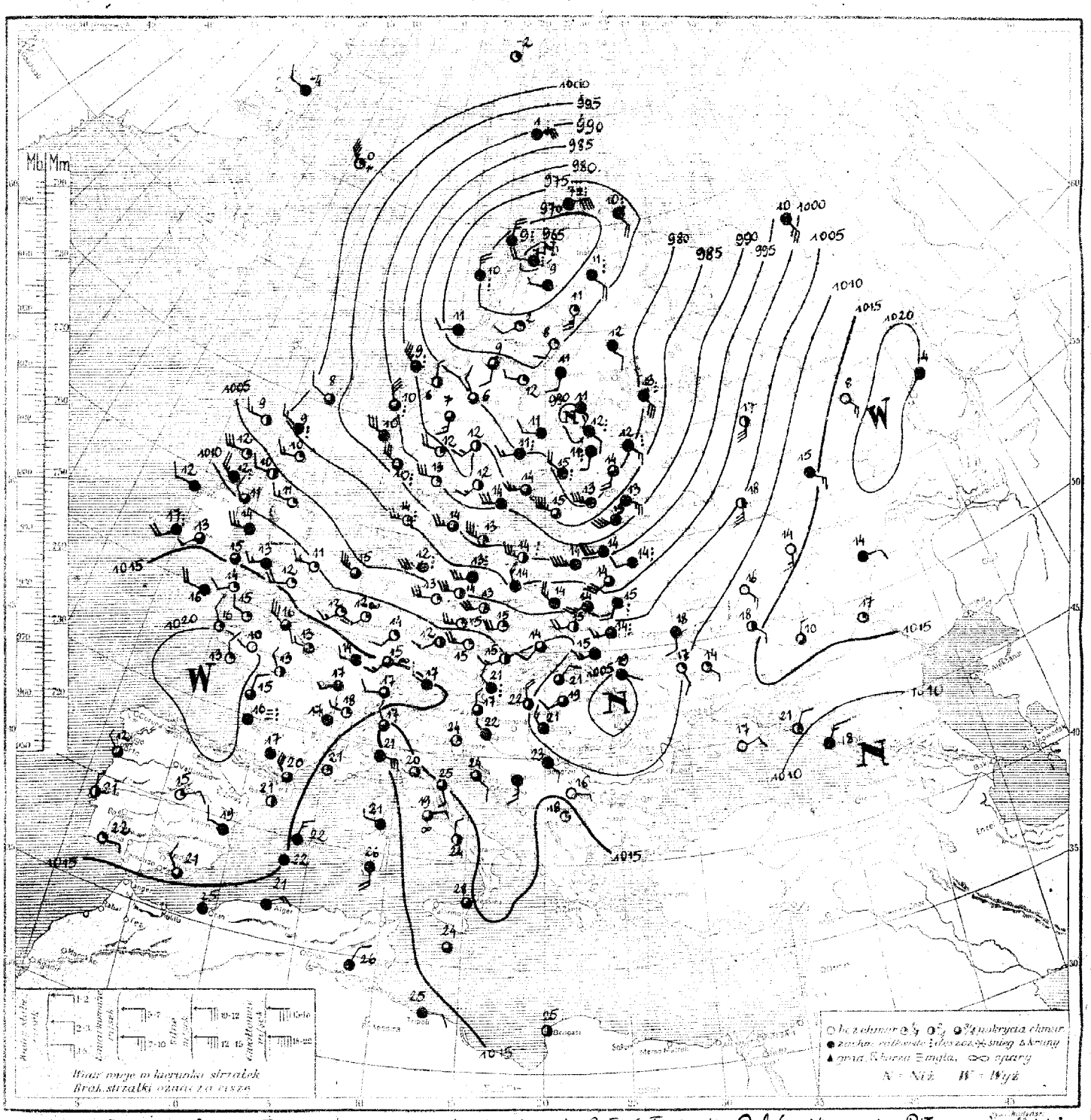

Rozkład ciśnienia: Rozległa i bardzo głęboka depresja ogarnia Skandynawję, Bałtyk, Finlandję, Polskę, Niemcy i m. północne, środki jej znajdują się - jeden nad zat. Fińską, drugi nad półn. Norwegją. Drugorzędna depresja wytworzyła się nad Karpatami wschodniemi. Wyż bar. pokrywa Rosję środkową i wschodnią. Drugi obszar wyższy utworzył się nad Francją i Hiszpanją.

Obecny stan pogody w Polsce: pogoda zmienna, ochłodzenie, na Wybrzeżu i w Wileńskiem gwałtownych wichrach zach. i połud-zach. Temp. 14° do 15

Przewidywany przebieg pogody w dniu 13.IX. / wtorek /: Polska środkowa, Pomorze, Wielkopolska, Wileńskie - nocą i rankiem pogoda zmienna przy silnych chwilami gwałtownych i porywistych wiatrach zachodnich, potem dłuższe rozpogodzenia i stopniowe osłabienie prędkości wiatrów. Chłodno. Temp. 14° do 16°. Śląsk, Podhale, Tatry, wyż. Małopolska, Polesie, Wołyń, Podole, Małopolska wschodnia - najpierw zachmurzenie zmienne i miejscami możliwe przelotne opady, potem dość pogodnie. Temp. 16° do 18°. Umiarkowane wiatry zachodnie i południowo-zachodnie.

Spostrzeżenia meteorologiczne z dn. 12 IX. /poniedziałek/ 1932 r. 7 godz. G. M. T. № 250

	92.6	WSW7	03	7	14	10	13		17.0	W2	02	5	17	0	17		05.4	S2	02	6	18	0	17		
	97.8	SSW7	03	8	14	5	13		17.3	W4	02	3	18	0	17		11.7	SSE3	00	0	18	0	13		
	96.2	WSW3	02	6	14	2	5		14.4	WNW4	02	5	17	0	15		11.7								
	03.3	SSW4	22	6	15	0.6	14		92.9	W1W3	02	5	15	1	-										
	00.5	SW5	02	6	15	7	12		03.4	WSW7	81	7	12	11	11		12.2	ENE2	00	0	17	0	-		
	03.8	SSW5	03	8	14	0	14		04.3	WSW5	25	7	13	1	11										
	04.2	W5	02	6	14	5	13		04.8	W6	01	4	14	-	-		17.1	E2	03	7	14	0	11		
	05.0	W6	01	4	13	7	12		09.2	W5	01	5	15	1	12		17.0	cisza	01	2	17	0	15		
	08.2	W4	02	5	14	5	12		08.2	SSW6	01	1	15	7	12		19.8	N3	02	8	8	0	5		
	06.7	WSW4	01	4	15	3	13		13.5	SW3	02	2	14	0	10		09.3	NE3	03	7	18	0	-		
	05.1	SW3	03	8	15	0.4	15		14.7	WNW2	03	8	17	0	16		14.7	ENE2	01	3	15	0	11		
	06.4	WSW3	61	7	14	0.2	13		07.1	W6	01	3	13	0.4	12		12.1	cisza	01	3	22	0	-		
	05.9	W2	03	8	20	0	15		92.7	WSW7	81	5	15	8	13										
	10.4	SSW2	02	5	14	2	12		13.0	SW4	05	2	12	1	11		19.3	NE2	01	2	15	0	14		
	10.0	WSW4	25	7	14	1	12		88.7	W3	02	5	15	15	-										
	04.2	N6	02	5	14	2	11		11.4	W5	01	1	15	32	13										
	10.7	NNW4	03	8	14	4	12		10.8	WSW3	01	4	15	0.5	12		17.1	WNW2	02	7	19	0	-		
	00.7	WSW5	03	8	14	0.2	12		07.2	NE2	02	5	21	0	15		14.5	NNE3	02	8	22	1	-		
	99.5	SW4	02	7	14	3	13		09.8	N4	02	4	22	0	20		17.1	N1	01	4	21	0	18		
	94.3	W7	61	4	14	5	12										14.6	E6	03	-	21	0	-		
	11.0	SSW1	10	4	15	4	11		08.5	SW2	02	5	19	0	18										
	02.1	W3	02	6	17	0.3	16		72.1	SSE4	66	8	10	12	-		15.7	cisza	01	4	20	0	18		
									72.9	ENE8	67	9	7	7	-		16.7	ENE1	08	5	19	0	16		
									70.3	N5	63	8	10	5	-		16.9	N1	01	4	24	0	-		
									73.8	WSW2	04	7	11	0.2	-										
	96.4	WNW2	02	5	8	2	-		88.8	NNW5	62	8	9	3	-										
	02.2	W3	01	4	9	4	-		93.2	NW6	02	7	10	0.1	-		15.8	cisza	02	5	28	0	-		
	02.4	W3	01	2	10	4	-		02.3	cisza	01	1	-2	0	-		14.5	SSE4	02	8	26	0	-		
	06.3	W3	01	3	11	0	-		89.7	ENE7	03	8	1	0	-	Zara	13.9	SE2	02	5	24	0	-		
	12.1	W5	02	7	14	0	-		02.1	NW3	83	3	0	0.1	-		11.7	SE1	03	8	23	0	21		
	10.6	W3	01	3	11	0	-		84.1	S3	02	5	7	0	2		11.0	NW1	05	8	23	0	22		
	11.4	W2	02	8	12	0.2	-		67.3	W4	03	8	9	17	-		15.3	cisza	00	0	18	0	14		
	13.9	SW4	61	8	17	12	-		73.3	S5	01	3	11	6	11		13.1	E1	00	0	16	0	16		
	09.2	NW5	10	6	12	2	-		71.8	SW2	01	1	-	4	6		15.1	cisza	01	3	18	0	14		
	14.4	W4	01	1	12	0	-		76.6	W4	01	3	12	0	-										
	14.0	WSW3	02	6	13	0	-																		
	17.5	W4	02	6	16	0	-		79.4	WSW2	62	8	11	5	10										
Cromwell	10.7	W5	01	3	11	0	-		85.6	SSW3	01	4	12	2	10										
	19.0	NNE2	02	5	15	1	15		83.9	WSW5	02	5	14	6	-										
									87.7	W6	02	7	14	11	-										
	18.9	cisza	03	8	16	0	13	Gibisko	65.6	W4	62	8	7	12	6										
	16.6	WSW4	03	5	17	0	16		77.1	SSW4	64	8	11	9	11										
	-	W2	02	6	14	5	14		78.0	NW4	63	8	15	13	11										
	17.7	WNW6	81	5	16	0	16		79.5	W4	03	8	13	14	11		14.6	E2	03	8	25	0	-		
	21.0	NNW2	01	3	16	0	15		80.2	WNW5	64	8	13	14	-		16.1	cisza	01	3	25	0	-		
	19.4	NW1	01	4	13	0.4	12		75.8	SSE2	64	8	12	5	11										
	17.3	W3	01	1	13	32	12		80.2	SSE6	64	8	13	6	12		14.5	NE3	03	8	21	1	-		
	16.7	WNW2	02	5	16	1	14		76.9	SSW2	03	8	11	0	9										
	13.5	cisza	03	7	17	32	16										15.9	cisza	00	5	24	0	-		
	16.5	NW3	02	5	20	1	13																		
	13.4	-	05	-	21	0	14																		
Lyon	18.3	cisza	02	7	17	0	15										-	WSW7	57	9	7	1	6		
Rennes	19.8	cisza	00	0	10	0.4	9		20.0	cisza	04	7	4	0	1		-	NW5	46	9	4	0.2	4		
	23.2	WNW7	02	5	15	0	-																		
	12.0	W4	02	5	15	0	-		04.5	S6	01	4	17	0	15		-	WNW7	02	5	4	9	4		
	13.6	SW3	01	3	12	0.1	9		17.5	SSE3	00	0	8	0	5										
	25.8	W5	02	5	14	18	-		14.4	NNE2	45	8	10	0	9										
	89.0	WNW6	01	2	13	3	-																		
	97.1	W5	25	3	14	0.5	-																		
	11.4	NW2	61	8	21	36	20		05.7	S6	45	4	18	0	16										

UWAGI

Ciśnienie atmosferyczne zredukowane do 0° C, na ciężk. normalne i do poziomu morza. Siła wiatru w skali Beaufort'a 0-dzień zupełna do 9-wicha.

Stan nieba:

00—19 — skalowany opis wyglądu nieba i rodzaju spadku.

20—29 — opad. W dniu poprzednim (godziny przed obserwacją) lub w chwili obserwacji.

30—39 — Burzliwy pyłowy i piaskowy.

40—49 — Mgła lub gęsta mgła (widzialność mniejsza 1000 metrów).

50—59 — Drobny deszcz.

60—69 — Deszcz.

70—79 — Śnieg.

80—89 — Przelotne opady.

90—99 — Burza.

Zachmurzenie w skali 10-stopniowej: 0—bez chmur, 1—sl. chmur, 2—pokrycie nieba 3—[illegible] 4—[illegible] 5—[illegible] 6—[illegible] 7—wiele [illegible] pokrycia nieba. [illegible] 9—niebo całkowicie pokryte chmurami—[illegible] 10—niebo niewidoczne z powodu mgły, burzy pyłowej lub innych zjawisk.

Temperatura w całkowitych stopniach Celjusza. W ostatnich kolumnach podawane są najniższe temperatury z nocy ubiegłej lub najwyższe z dnia poprzedniego.

Spostrzeżenia w Nowym Kłucku są ostatnimi telegramów meteorologicznych przyjętych w Instytucie we wrześniu 1932.

SPOSTRZEŻENIA PILOTAŻOWE

Stacja	Godzina	Kierunek wiatru na wysokości dolny	200 m	500 m	1000 m	1500 m	2000 m	3000 m	4000 m
	7⁰⁰	SW13	SW12	WSW4					
	6⁰⁰	W3	-	WNW4	WNW5	W13			
Białystok	5⁰⁰	SW7	SW7	SW14					
Bydgoszcz	6⁰⁰	NNW6	WSW3	W17					
Ostrów Poznań.	6⁰⁰	-	W8	W17					

Państwowy Instytut Meteorologiczny w Warszawie.

Mapa pogody z dnia 13.IX. /wtorek/ 1932 r. 7 g. G. M. T. Nr. 2570 Rocznik XIII.

Ciśnienie w millibarach: 1 mmb. odpowiada ciśnieniu słupa rtęci 3·4 mm. na jednostkę powierzchni.

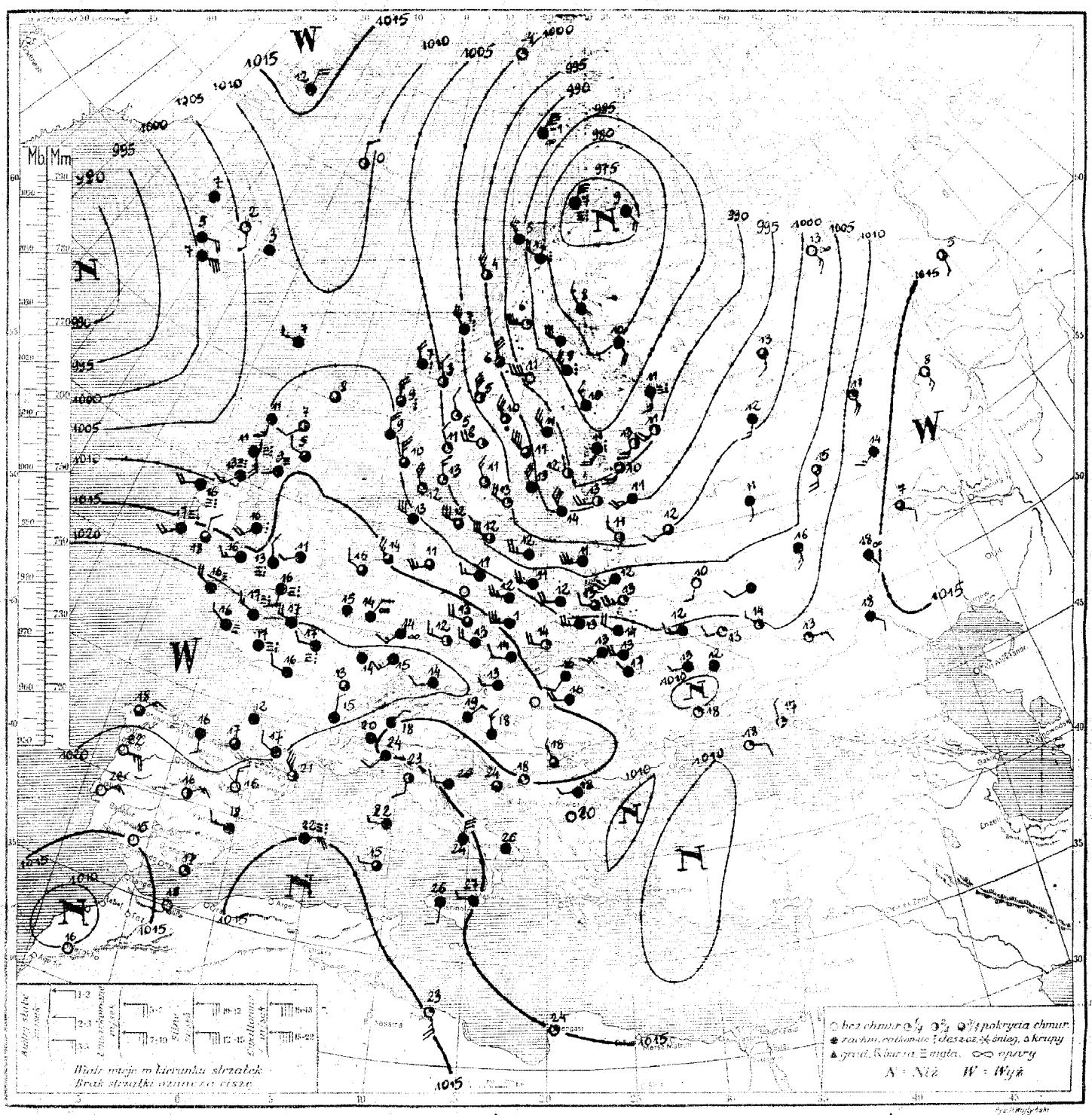

Rozkład ciśnienia: Rozległa i bardzo głęboka depresja zalega w dalszym ciągu całą Europę północną; środek depresji znajduje się nad Laponją. Depresja ta sięga swym wpływem ponad państwa Bałtyckie, Polskę, i Rosję środkową. Nowy niż barometryczny pojawił się u wybrzeży Islandji. Wyż azorski klinem sięga ponad Francję i Alpy.

Obecny stan pogody w Polsce: pogoda zmienna o porywistych wiatrach zachodnich i niewysokiej temp. (10° do 13°)

Przewidywany przebieg pogody w dniu 14.IX. /środa/. Polska środkowa, Pomorze, Wielkopolska, Wileńskie - pogoda słoneczna o zachmurzeniu zmiennem i umiarkowanych ku wieczorowi słabnących wiatrach zachodnich. chłodno temp. od 18° na zachodzie do 15° w Wileńskiem. Śląsk, Podhale, Tatry, Wyż. Małopolska, Polesie, Wołyń, Podole, Małopolska wschodnia - naogół dość pogodnie przy zachmurzeniu umiarkowanem lub chwilami niewielkiem; Nieco cieplej (18° do 22°). Umiarkowane wiatry zachodnie

D. P. I. M. Nr. 760.2. VI.32. 24.000. i 200 na lepszym.

Spostrzeżenia meteorologiczne z dn. 13.II. (Wtorek) 193 r. 7 godz. G. M. T.

D:257

STACJA	Ciśnienie w mb.	Wiatr	Stan pogody	Zachm.	Temp. C°	Opady w mm	Max. lub Minim.
Wilno	00.3	SW6	22	5	10	3	9
Lida	10.7	W5	02	6	13	0	11
Suwałki	03.0	SSW7	02	6	11	0	9
Pinsk	13.7	WSW5	02	6	13	0	8
Białystok	05.5	SW3	03	8	11	1	10
Brześć n/B	08.5	W5	02	4	13	-	-
Warszawa	09.6	W4	02	6	12	0	11
Kalisz	11.5	W3	02	4	12	0	11
Kielce	12.5	W4	02	7	13	0	11
Lublin	10.7	W5	02	6	13	0	11
Lwów	12.3	SW3	03	8	13	0	8
Łuck	10.4	WNW4	02	7	14	0	10
Tarnopol	12.3	W4	03	8	13	0	21
Kraków	14.3	W4	02	4	14	0	12
Zakopane	14.1	WSW4	02	5	11	0	10
Poznań	12.1	W5	02	6	12	3c	-
Bydgoszcz	08.8	NNW5	02	6	12	0	9
Toruń	08.4	W4	02	5	11	0	10
Grudziądz	07.1	W4	02	7	11	01	10
Gdynia	03.1	W5	02	4	12	3	-
Cieszyn	15.7	SSW4	02	7	14	02	11
Przemyśl	12.7	W2	62	3	14	3c	11
Thorshavn	08.0	W1	02	5	7	3	-
Seydisfjord							
Reykjavik							
Lerwick	11.5	ENE8	02	5	8	0	-
Stornoway	10.8	S3	02	7	11	0	-
Aberdeen	14.1	W2	01	4	5	3c	-
Tynemouth							
Halphead	13.8	SW4	01	9	16	2	-
Yarmouth	17.3	ENE8	02	7	4	0	-
Blackpool	11.8	WSW4	3c	6	16	12	-
Valencia	18.0	SW4	51	8	17	05	-
Mullinhead	09.4	SSW3	59	8	13	3c	-
Croydon	18.7	ENE8	61	8	13	3c	-
Roas-on-Wye	16.4	NW2	51	8	13	3	-
Scilly	20.1	WNW4	48	9	18	3c	-
Cardwell	17.5	SW1	02	8	11	3c	-
Rochefort							
Socoa	21.9	ENE6	02	5	17	-	-
Clermont							
Dijon							
Nancy	20.7	ENE8	03	8	14	0	14
Le Havre	20.5	WNW4	03	8	17	1	16
Brest	22.3	WNW2	48	9	16	0	16
Tours	21.8	W2	03	8	16	0	13
Paris	20.1	W2	21	7	17	1	16
Strasbourg							
Toulouse	21.5	WNW2	03	8	17	0	16
Perpignan	17.5	NW7	02	4	21	0	-
Marseille							
Ajaccio							
Lyon	22.1	N2	02	6	15	0	12
Rennes	22.1	ENE8	52	7	17	3c	16
Helder							
Vlissingen	18.6	ENE8	02	6	15	0	-
Bruxelles	15.7	W1	03	8	15	06	14
Kjøbenhavn	08.2	WNW6	02	5	12	1	-
Skagen	05.0	NW3	01	2	13	0	-
Blaavand	11.5	WNW6	02	6	13	2	-
Wien	18.7	W1	22	8	13	1	12
Klagenfurt							

STACJA	Ciśnienie w mb.	Wiatr	Stan pogody	Zachm.	Temp. C°	Opady w mm	Max. lub Minim.
Zürich	21.6	N1	05	8	13	0	14
Genève	21.7	SW4	02	4	14	0	13
Lugano	15.6	NNE1	03	7	18	0	16
Borkum riff	15.5	NW3	02	5	14	0	-
Hamburg	14.3	WSW5	25	4	11	3	9
Stettin	11.3	W3	23	6	11	1	9
Berlin							
Dresden	16.3	WNW4	02	5	13	04	11
Breslau	13.6	WSW7	14	6	12	3c	10
Frankfurt	19.3	SW3	05	8	14	0	13
München	21.5	WSW2	03	8	14	0	13
Hannover	17.1	W3	02	4	11	3c	10
Königsberg	01.1	W3	02	4	12	15	10
Aachen	10.1	NE2	05	8	14	01	13
Memel	18.0	W7	02	5	14	04	-
Praha	17.9	W4	14	8	13	0	12
Olomouc	15.8	W2	03	8	14	02	11
Kosice	13.2	SW2	04	6	16	0	10
Budapest	14.1	W4	14	4	16	2	13
Kecskemét							
Debrecen	18.1	SE1	22	8	16	-	-
Varaö	-	SSE2	03	8	9	13	-
Ingöy	12.8	NE6	67	9	7	3	-
Röst	12.1	NW4	27	5	4	04	-
Hordyen	09.3	NNW3	31	6	7	1	-
Sitin	08.7	NNW4	31	6	7	12	-
Utsira	10.0	NNW4	02	-	9	3c	-
Grock Harb.	09.8	ENE8	02	5	4	0	-
Björnöya	07.4	NNE5	05	8	-1	3c	-
Jan Mayen	10.6	NNW1	03	5	0	05	-
Kutjaro	04.2	NNW2	01	1	5	0	-
Gällivare	19.7	NW4	02	6	6	1	5
Haparanda	18.9	NW3	03	8	8	2	7
Stensele	17.8	W3	01	1	6	05	-
Härnösand	19.6	W3	00	0	11	1	13
Karlstad	01.7	W4	01	3	8	0	-
Stockholm	05.4	NNW3	01	4	11	03	-
Jönköping	01.6	NW3	01	2	11	0	8
Visby	07.3	NW6	02	6	13	01	-
Grimeskar	01.0	WNW4	01	2	13	0	-
Obisko	03.6	WNW4	08	8	1	8	-
Tallinn	08.0	SW5	61	6	11	6	-
Visandi	10.0	NW3	63	4	12	7	-
Riga	15.0	W-W5	02	4	13	0	10
Ventspils	13.1	WSW7	02	5	14	05	-
Helsinki	15.1	SW3	01	7	11	01	10
Sortavala	16.6	S3	21	5	11	6	9
Vaasa	14.6	NNW5	22	8	8	3	7
Kuopio							
Kem							
Archangielsk							
Kargopol							
Ust-Cylma	02.0	SE3	05	0	13	0	11
Perm	19.0	SE3	04	0	8	0	4
Leningrad	09.5	SSW4	01	3	11	2	11
Wologda	09.7	S3	03	8	12	2	11
Wiatka	11.5	SSE4	01	3	11	0	10
Tobolsk							
W. Łuki							
Nowozybkow	07.7	SSW4	02	6	10	0	9
Moskwa	03.8	S1	03	8	11	5	11
Ufa							

STACJA	Ciśnienie w mb.	Wiatr	Stan pogody	Zachm.	Temp. C°	Opady w mm	Max. lub Minim.
Kijew	10.6	W3	03	3	12	0	9
Kursk	08.7	WSW2	03	8	-	1	11
Kazan	13.5	SSW3	02	6	14	0	13
Odessa							
Sewastopol	11.7	E2	01	7	18	0	-
Rostow n/D.							
Saratow	14.0	SE2	05	6	18	0	15
Stalingrad	14.4	ESE2	02	7	18	0	18
Orenburg	10.3	E3	00	0	8	0	4
Sochi							
Astrachan	13.2	E1	02	6	15	0	11
Baku	11.5	SSW3	01	3	23	0	-
Madrid	17.8	NE3	02	4	16	0	-
La Coruna	22.5	NNE3	01	4	18	0	-
S. Fernando	22.6	NE1	00	0	17	0	-
Valencia	17.5	W2	08	8	18	-	-
Mahon	15.1	ENE5	51	8	22	5	-
Lisboa	15.4	NE3	00	0	22	0	21
Genova	15.0	SSW2	03	8	24	0	-
Padova							
Firenze							
Roma							
Napoli	16.5	NNE8	03	-	24	0	-
Taranto	13.4	ENE8	03	7	26	0	-
Palermo	16.2	S1	03	8	26	0	-
Messina	15.3	W1	03	8	27	0	-
Cagliari	16.3	W1	02	4	15	0	-
Beograd	10.7	NW1	01	7	13	0	17
Zagreb	17.6	NW3	03	8	18	0	18
Sarajewo	10.4	ENE2	01	2	18	0	16
Nis	14.2	W1	02	6	18	0	16
Skopje							
Sofia							
Varna							
Bábonez							
Alexandrepoli							
Zante							
Bucuresti							
Timisoara							
Chisinau							
Sulina							
Tripoli	15.9	SE5	02	3	23	0	-
Bengasi	15.1	ENE8	01	3	24	0	-
Tunis							
Alger							
Tanger							
Malta							
Angora							
Stambul							
Smyrna							
Säntis (2500)							
Zugspitze 2964							
Sonnblick 3106							
Pitchlib. (1213)							
Brocken (1146)							

UWAGI

Ciśnienie atmosferyczne zredukowane do 0° C., na ciężkość normalną i do poziomu morza. Siła wiatru w skali Beaufort. 0: cisza zupełna do 9: wiche

Stan pogody:

00 — 19 — skrócony opis wyglądu nieba i zjawiska specjalne.
20 — 29 — opady w ciągu ostatniej godziny przed obserwacją, lecz nie w chwili obserwacji.
30 — 39 — Wichury pyłowe i śnieżne.
40 — 49 — Mgła lub gęste chmury (przejrzystość mniejsza od 1000 metrów).
50 — 59 — Dżdża (drobny deszcz stratus lub rosząca mgła)
60 — 69 — Deszcz
70 — 79 — Śnieg.
80 — 89 — Przelotne opady.
90 — 99 — Burza.

Zachmurzenie w skali 10 stopniowej: 0=bez chmur, ślady chmur, 2—1/10 pokrycie nieba, 3—2/10, 3/10, 4—4/10, 5/10, 5—7/10, 7/10, 6—9/10, 7—więcej niż 9/10 pokrycia nieba, lecz z przerwami, 8—niebo całkowicie pokryte chmurami—10/10, 9—niebo niewidoczne z powodu mgły, burzy pyłowej lub innych zjawisk.

Temperatura w całkowitych stopniach Celsjusza. W ostatniej rubryce podawane są najniższe temperatury z nocy ubiegłej lub najwyższe z dnia poprzedniego.

Szczegóły w Nowym Kluczu do układania telegramów meteorologicznych, przyjętym w Kopenhadze we wrześniu 1929.

SPOSTRZEŻENIA PILOTOWE

Stacja	Godz.	Wiatr dolny	KIERUNEK WIATRU NA WYSOKOŚCI 200 m	500 m	1000 m	1500 m	2000 m	3000 m	4000 m
Wilno	7.00	SW8	WSW8	W13	W13				
Warszawa									
Lwów									
Gdynia									
Poznań									
Kraków	7.00	W5	-	WNW4	WNW4	WNW6			

Stacja	Godz.	Wiatr dolny	KIERUNEK WIATRU NA WYSOKOŚCI 200 m	500 m	1000 m	1500 m	2000 m	3000 m	4000 m
Ostrów Pozn.	0.00	-	W8	W22	WNW27	WNW27			

Państwowy Instytut Meteorologiczny w Warszawie.

Mapa pogody z dnia 14.IX. /środa/ 1932 r. 7 g. G. M. T. Nr. 2580 Rocznik XIII.

Ciśnienie w millibarach: 1 mmb. odpowiada ciśnieniu słupa rtęci 3.4 mm. na jednostkę powierzchni.

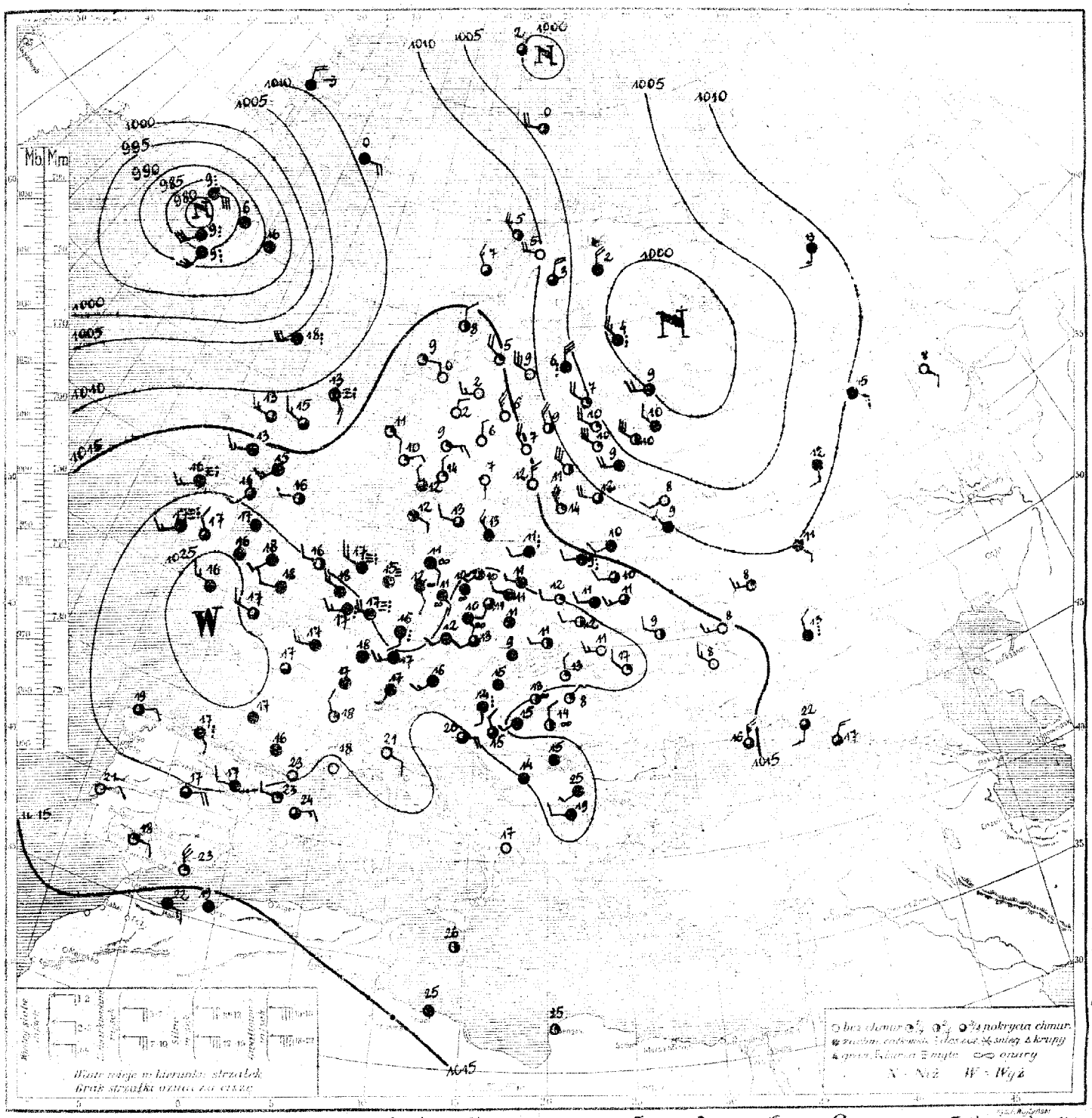

Rozkład ciśnienia: Głęboka depresja ze środkiem nad Islandją, ogarnia swym wpływem Anglję północną. Druga płytka ze środkiem nad Finlandją powoli wypełnia się. Trzon Europejski znajduje się pod wpływem wysokiego ciśnienia, którego środek leży nad zat. Biskajską.

Obecny stan pogody w Polsce: naogół chmurno, jedynie na południu słonecznie. Temp. od 9° do 11°.

Przewidywany przebieg pogody w dniu 15. IX. /czwartek/. Polska środkowa, Pomorze, Wielkopolska, Wyż. Małopolska, Śląsk, Podhale i Tatry - naogół chmurno z możliwością przelotnych opadów, zwłaszcza na Pomorzu, jednak z przejaśnieniami w ciągu dnia. Temperatura bez większych zmian. Słabe na Wybrzeżu umiarkowane wiatry zachodnie. Wileńskie, Polesie - zachmurzenie zmienne. Temp. do około 15°. Słabe wiatry zachodnie. Wołyń, Podole, Małopolska wschodnia - zachmurzenie umiarkowane lub niewielkie. Nieco chłodniej. Słabe wiatry zachodnie.

D. F. J. M. Nr 702 2.VII.32. 24.000. 200 na lepsz

Spostrzeżenia meteorologiczne z dn. 14.IX. Środa 1932 r. 7 godz. G. M. T. № 258

| | | |

Państwowy Instytut Meteorologiczny w Warszawie.

Mapa pogody z dnia 15.IX. /czwartek/ 1932 r. 7 g. G. M. T. Nr. 259a Rocznik XIII.

Ciśnienie w millibarach: 1 mmb. odpowiada ciśnieniu słupa rtęci 3.4 mm. na jednostkę powierzchni.

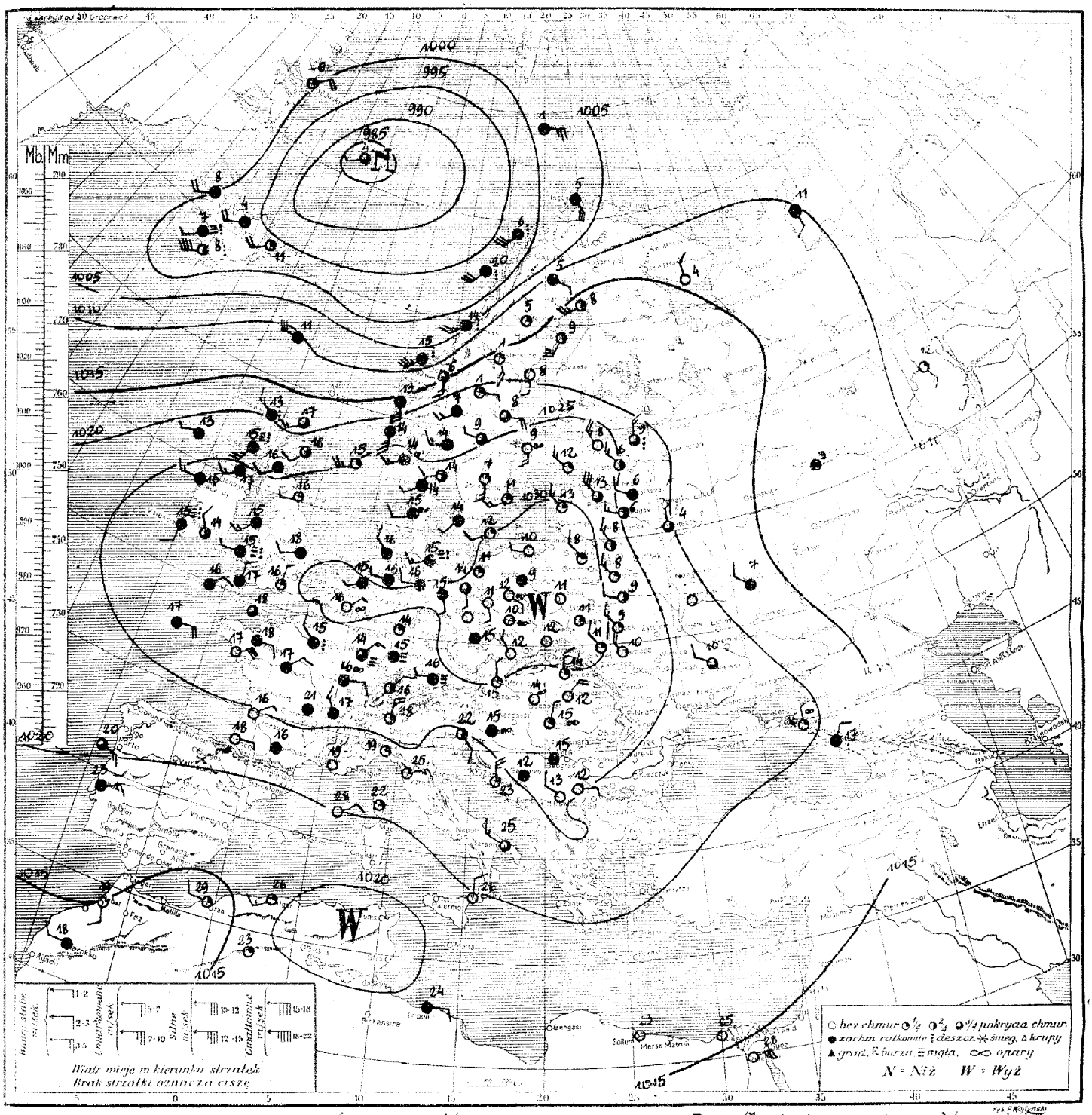

Rozkład ciśnienia: Głęboka depresja ze środkiem nad m. Norweskiem, ogarnia swym wpływem Islandję i wybrzeża Norwegji. Trzon europejski znajduje się pod wpływem wysokiego ciśnienia, którego środek leży nad Niemcami i Polską

Obecny stan pogody w Polsce: słonecznie. Temp. od 7° do 11°.

Przewidywany przebieg pogody w dniu 16.IX. /piątek/. Pomorze, Wielkopolska - rankiem chmurno lub mglisto, w ciągu dnia [illegible] chłodniej nocą, w dzień ocieplenie. Słabe wiatry zachodnie. Pozostałe dzielnice - rano miejscami [illegible] w dzień pogoda słoneczna. Noc chłodna, w górach możliwe przymrozki. W ciągu dnia znaczniejsze [illegible] wiatry zachodnie lub cisza

Spostrzeżenia meteorologiczne z dn. 15.IX. czwartek 1932 r. 7 godz. G. M. T. № 259 b

STACJA	Ciśnienie w mm	Wiatr	Stan pogody	Zachm.	Temp. C°	Opady w mm	Max lub min
	27.3	NNW3	01	4	8	0	4
	28.7	NW4	01	4	8	0	4
	30.6	NW2	01	2	8	0	3
	27.8	W2	01	2	9	0	4
	30.6	WNW2	00	0	9	1	2
	31.8	NW2	00	0	9	0	2
	32.4	cisza	05	0	11	0	4
	31.8	—"—	00	0	7	0	5
	31.7	NE1	00	0	13	0	4
	31.8	cisza	01	2	11	0	3
	30.2	NNW2	01	2	11	0	4
	29.2	NW3	04	1	9	0	4
	29.3	NNW4	00	0	10	0	5
	32.0	cisza	00	0	12	0	4
	31.3	NNW1	00	0	9	0	2
	31.4	ESE1	05	0	12	0	7
	32.2	cisza	47	8	9	0	1
	31.8	—"—	04	0	6	0	1
	32.0	—"—	43	3	5	0.1	2
	30.4	W1	00	0	10	0	8
	32.3	cisza	00	0	8	0	4
	31.0	NNW4	01	8	11	0	6
	10.5	W6	02	8	11	11	—
	35.2	NNW4	02	3	11	—	—
	38.4	SW1	02	8	7	2	—
	15.1	W1	03	8	14	2	—
	20.5	WNW3	03	8	13	5	—
	22.3	S2	01	4	16	0	—
	28.9	WSW1	01	3	16	0	—
	28.3	cisza	02	6	17	0	—
	26.6	W3	02	6	16	0.1	—
	29.2	S2	21	7	15	0.2	—
	25.9	SW3	02	7	17	0	—
	28.7	E1	45	8	17	0	—
	29.5	NE2	02	8	17	0	—
Cranwell	28.9	SW2	02	7	18	0	—
	27.7	E1	00	0	18	0	17
	26.5	cisza	—	4	18	0	13
	27.9	ENE2	03	8	16	0	15
	29.0	ENE1	43	5	14	0	12
	30.6	cisza	26	9	14	0.1	14
	27.4	NE2	01	8	17	0	16
	29.8	NNW4	—	9	15	0	14
	28.8	WSW4	03	8	16	0	14
	22.7	SSW4	01	0	16	0	14
	22.7	cisza	00	0	22	0	—
	21.9	—"—	05	0	19	0	16
	21.2	—"—	00	2	22	0	—
Rennes	28.7	[illegible]	03	8	18	0	16
Lyon	20.2	[illegible]	03	8	17	0	16
	30.6	[illegible]	05	9	17	0	—
	30.4	[illegible]	08	3	17	0	15
	28.8	SSW4	03	8	14	0	—
	26.4	SW2	01	4	14	0	—
	27.9	NNW2	05	8	15	0	—
	30.2	W1	01	2	15	0.1	14
	28.4	[illegible]	03	8	15	0.6	14
	27.8	NE2	02	4	16	0	13
	25.6	NNE2	03	8	18	0	16
	26.3	NNE2	02	4	18	0	16
	27.8	NW2	03	8	16	0	—
	28.8	WSW3	08	8	16	0.3	15
	31.1	cisza	01	3	11	0.1	5
	30.6	S1	02	5	14	0	10
	31.4	cisza	05	0	10	0	4
	29.7	—"—	05	3	14	0	12
	29.2	W1	44	9	16	0	15
	30.4	W2	02	7	16	ślad	—
	30.6	W1	05	2	11	0	4
	30.7	cisza	45	7	15	0	14
	30.7	NW1	00	0	12	0	9
	29.5	N3	00	1	14	0	9
	27.8	cisza	05	0	14	0	12
	27.9	NE4	14	0	12	0	6
	04.3	SSE6	03	6	5	0.4	—
	96.6	SW6	66	8	10	20	—
	04.6	SW5	62	8	14	ślad	—
	11.0	S9	81	8	14	—"—	—
	21.2	S5	03	8	14	2	—
	04.0	E5	02	6	1	ślad	—
	83.2	WSW1	04	5	4	6	—
	22.7	SSW3	02	6	7	0	—
	10.1	SE1	03	8	5	0	-2
	19.1	SW5	01	4	8	0	-1
	13.1	S4	01	3	5	0	-1
	19.3	S1	00	0	8	0	—
	28.3	WNW4	02	5	9	0	4
	27.3	S3	05	0	9	0	6
	28.3	S3	01	3	7	0	4
	29.6	WSW3	01	2	11	0	—
Abisko	04.4	SSW2	62	8	5	1	1
	28.2	NNW5	00	0	8	0	7
	27.9	NW3	01	1	12	0	10
	28.6	NNW6	02	5	13	0.4	7
	29.3	NW3	01	2	12	0	—
	17.5	SE3	04	1	12	0	8
	12.3	cisza	62	8	12	3	11
	23.5	E2	03	8	11	0	11
	20.6	NNW2	01	4	6	0.2	5
Kijów	18.1	WNW2	52	8	7	0	6
	19.3	NE2	61	8	17	2	—
	15.9	WSW3	02	7	18	0	16
	18.1	SE3	00	1	11	0	8
	23.3	cisza	01	3	23	0	—
	22.9	WNW2	00	0	24	0	—
	22.1	NW3	02	5	25	0	—
	20.5	SW1	00	0	26	—	—
	21.0	N2	01	2	26	0	—
Zara	23.7	ESE1	00	0	23	0	—
	26.7	cisza	02	6	15	0	13
	28.4	—"—	05	6	15	0	14
	28.2	—"—	03	8	12	0	10
	25.3	E1	01	3	11	0	11
	24.2	W3	02	4	18	0	15
	19.5	E2	02	6	24	0	—
	17.4	SW3	01	3	26	0	23
Angora							
Stambuł							
Smyrna							
Korfu (2800)	—	ESE3	00	0	7	11	2
Zugspitze (2964)							
Sonnblick (3106)							
Mottis (3200)							
Jungfraujoch (3140)							

UWAGI

Ciśnienie atmosferyczne zredukowane do 0° C., na ciężkość normalną i do poziomu morza.

Siła wiatru w skali Beaufort'a, 0-cisza zupełna do 9-wichura.

Stan pogody:

00—19 — skrócony opis wyglądu nieba i zjawiska specjalne.

20—29 — opady w ciągu ostatniej godziny przed obserwacją, lecz nie w chwili obserwacji.

30—39 — Burze pyłowe i burze śnieżne.

40—49 — Mgła lub gęste opady (o widzialność mniejszą od 1000 metrów).

50—59 — Dżdżu (drobny deszcz stratus lub rosząca mgła).

60—69 — Deszcz.

70—79 — Śnieg.

80—89 — Przelotne opady.

90—99 — Burza.

Zachmurzenie w skali 10-o punkowej: 0—bez chmur, ślady chmur, 2—1/10 pokrycia nieba, 3—2/10 3/10, 4—4/10 5/10, 5—6/10 7/10, 6—8/10, 7—więcej niż 9/10 pokrycia nieba, b. z przerwami, 8—niebo całkowicie pokryte chmurami—9—niebo niewidoczne z powodu mgły, burzy pyłowej lub innych zjawisk.

Temperatura w całkowitych stopniach Celsjusza. W ostatniej rubryce podawane są najniższe temperatury z nocy ubiegłej lub najwyższe z dnia poprzedniego.

Szczegóły w Nowym Kluczu do układania telegramów meteorologicznych, przyjętym w Kopenhadze we wrześniu 1929.

SPOSTRZEŻENIA PILOTOWE

Stacja	Godz.	Wiatr dolny	KIERUNEK WIATRU NA WYSOKOŚCI 200 m	500 m	1000 m	1500 m	2000 m	3000 m	4000 m
Pohulanka	7.00	NW3	NNW5	N8	N10	N12	NNW11	NNW14	N10 —
Lublin	7.00	cisza	N9	NNW9	NNW7	—	—	—	—
Lwów	7.00	NW3	SSE2	SSE4	SSE4	SSE4	SSE4	SSE13	—
Tarnobrzeg	7.00	WNW1	NE3	N5	NNW9	NNW10	—	—	—
	7.00	N3	N7	N7	N7	NNW4	NNW11	N13	
	7.00	ESE1	ESE5	SSE4	N2	NNW5	NW8	NNW8	—
	7.00	cisza	—	ENE2	NNE5	N5	NNW8	N13	—

Państwowy Instytut Meteorologiczny w Warszawie.

Mapa pogody z dnia 16.IX./piątek/. 1932 r. 7 g. G. M. T. Nr. 260 Rocznik XIII.

Ciśnienie w millibarach: 1 mmb. odpowiada ciśnieniu słupa rtęci 3·4 mm. na jednostkę powierzchni.

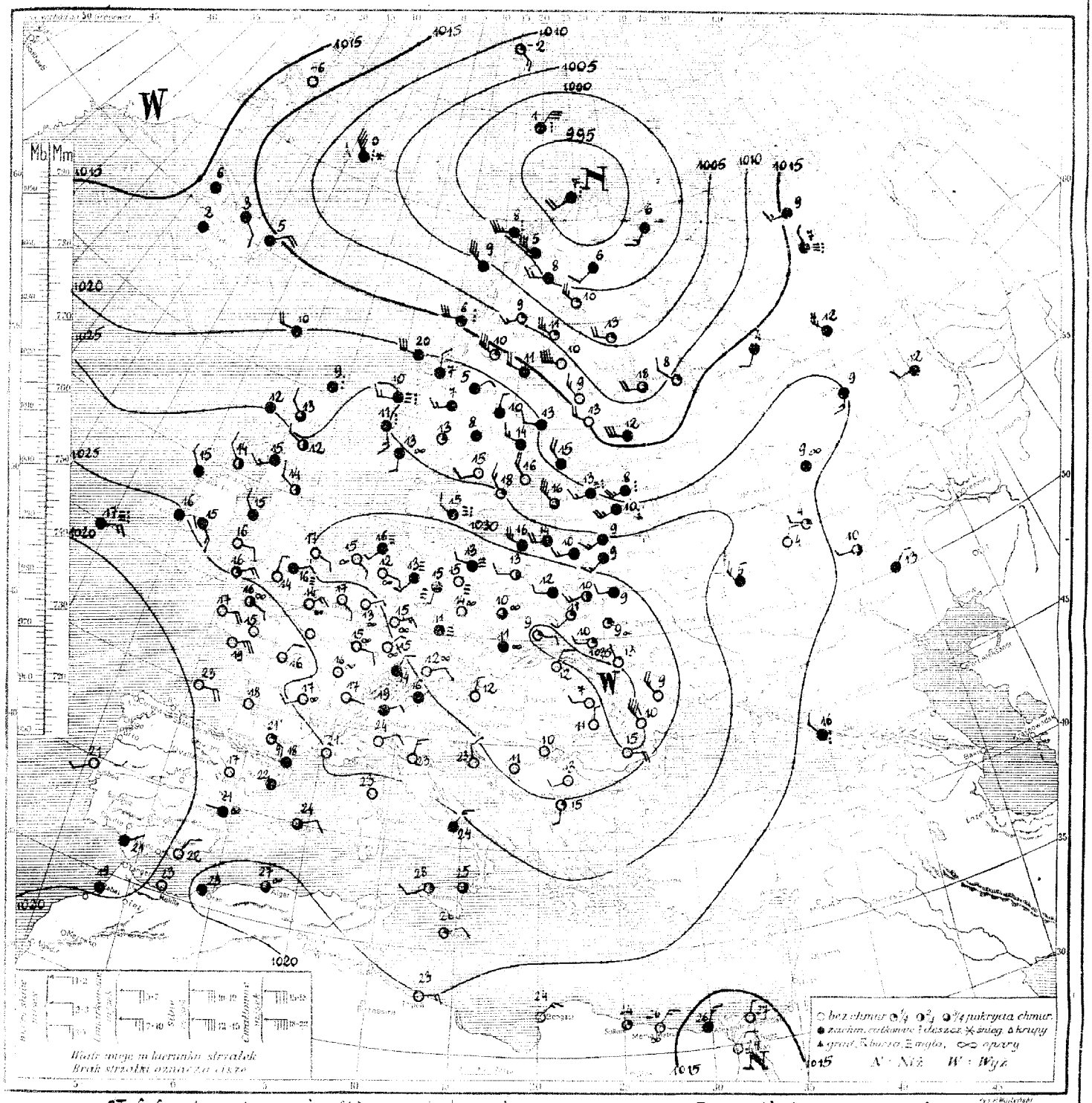

Rozkład ciśnienia: Głęboka depresja ze środkiem nad Laponją opanuje swym wpływem kraje Skandynawskie i Bałtyckie. Cały Kontynent Europejski znajduje się pod wpływem rozległego obszaru wyżowego, którego środki leżą nad Wyżyną Małopolską i Rumunją.

Obecny stan pogody w Polsce: pogodnie, na Pomorzu i w Wileńskiem chmurno. Temp. od 7° do 14°.

Przewidywany przebieg pogody w dniu 17.IX./sobota/. Pomorze, Wileńskie Polesie – początkowo chmurno, z możliwością drobnych opadów, potem rozpogodzenie. Temperatura bez zmian. Umiarkowane wiatry zachodnie. Reszta kraju – pogoda słoneczna, rankiem miejscami mgły lub opary. Po chłodnej nocy/ w górach i na Wyżynach słabe przymrozki/ w dzień temperatura od 17° do 20°. Słab. wiatry najpierw miejscowe, potem zachodnie.

D. R. I. M. № 709.2.VII.32.24.000. 1 200 na letnim.

Spostrzeżenia meteorologiczne z dn. 10 IX. (piątek) 1932 r. 7 godz. G. M. T. № 260

	SSW3	03	8	9	0	4																							
	SSW3	03	8	9	0	3				28.7	CO	03	8	17	0	15													
	SW3	03	8	10	0	4				30.3	NE1	03	9	19	-	-													
	W2	02	6	9	0	4				28.4	SSW4	18	3	16	0	-													
	WSW2	02	6	10	0	2																							
	WSW3	01	4	10	0	1				31.8	W4	16	9	13	0	12													
	W4	01	9	12	0	4				32.0	ciszo	15	0	15	0	12				18.3	W4	01	4	10	0	9			
	ciszo	01	4	7	0	5				32.2	ciszo	05	0	14	0	7													
	ENE1	01	2	11	0	4				33.2	ciszo	05	5	10	0	5													
	SSW1	01	2	11	0	1				30.9	NE3	05	0	15	0	13													
	W1	01	2	10	0	-1				31.0	ENE2	05	0	12	0	8													
	ciszo	05	3	9	0	-3				31.9	SW1	16	9	13	01	11				16.4	NNW4	01	2	22	0	16			
	ciszo	00	0	7	0	-1				27.3	WSW4	03	8	18	0	9													
	E1	00	1	9	0	2				29.6	ENE1	08	0	13	0	12													
	SSW1	00	0	14	0	1				24.4	W6	03	8	16	01	-													
	SW2	01	3	11	0	9				33.0	ciszo	13	0	12	0	10				19.4	NE0	03	6	21	0	-			
	W2	01	4	13	0	3				33.1	ciszo	05	0	11	0	8				24.3	W0	05	3	21	0	19			
	ciszo	01	4	12	0	4				33.4	NNE2	00	0	12	0	4				22.7	NE2	02	5	24	0	-			
	SW2	02	7	12	0	4																							
	WNW3	05	8	16	0	-														27.7	NE2	00	0	24	0	-			
	ciszo	01	4	9	0	0																							
	NNW1	06	1	8	0	0														27.4	NNE3	00	0	23	0	-			
	W4	03	8	10	2	-				32.9	SW4	22	6	7	2	-													
										05.8	WNW4	03	8	9	1	-				24.1	NNE3	00	0	24	0	27			
										14.8	W6	65	9	8	6	-													
	ciszo	04	8	9	6	-				-	SSW7	62	8	10	06	-				24.1	WSW2	02	4	28	0	-			
	ciszo	02	8	12	3	-				25.0	SSE3	02	8	11	03	-				23.8	ciszo	02	5	25	0	-			
	WNW1	01	4	12	0	-				09.1	SE3	01	3	-2	0	-													
	WNW2	01	4	14	0	-				35.9	NNE6	61	8	1	02	-	Zatoka			28.7	N2	00	0	23	0	-			
	NNW2	01	4	15	0	-				08.9	NW3	68	8	00	4	-				31.9	ciszo	00	0	10	-	-			
	ESE1	00	0	17	0	-				24.6	WSW3	03	8	7	0	-													
	NW1	02	7	15	30	-														31.3	-	00	0	11	0	9			
	ENE1	02	7	16	0	-				01.5	WNW3	01	2	10	0	-				31.4	SW1	00	0	13	0	10			
	NNW2	07	4	14	0	-				08.0	WSW3	01	1	9	0	6				28.5	S1	01	2	15	0	11			
	ENE1	44	9	16	30	-				15.3	WNW4	04	6	11	0	9													
										24.0	ciszo	00	6	8	0	-													
	ESE4	01	3	15	30	-				21.2	WNW3	02	6	14	0	-													
Czarnowo	ciszo	45	0	12	30	-				24.0	SW2	00	0	15	0	-													
										23.1	NW1	00	0	16	0	-													
	SE1	00	0	21	0	21														32.9	E4	00	0	15	0	10			
	SW2	05	0	17	0	14	Gdańsk			99.0	WNW3	10	8	5	10	4													
	ciszo	08	0	16	0	13														34.9	NW5	00	0	9	0	5			
	E2	08	8	15	0	12				18.8	NW4	02	6	15	0	-				29.7	N1	00	0	11	0	9			
	E1	08	0	15	0	13				29.4	WSW3	52	8	13	05	7				21.7	E3	00	0	23	0	-			
	ENE4	00	0	17	0	15				24.2	W5	03	8	15	2	-				18.8	NE3	00	0	24	0	-			
	NE2	00	0	16	0	15				15.4	WNW4	00	0	13	04	11													
	ciszo	05	0	15	30	14				08.1	W4	02	9	18	3	-				19.7	ciszo	05	5	27	0	19			
	NNE2	17	8	15	1	15				12.2	WNW9	00	0	10	04	9													
	SE5	01	1	21	0	20														22.7	NEN2	01	3	26	0	-			
	ciszo	02	8	18	0	-																							
	ciszo	00	0	21	0	17																							
	ciszo	00	0	25	0	19																							
Rewa	ciszo	00	0	15	0	14																							
	NE1	05	0	15	02	-																							
	E2	05	0	14	01	-																							
	ESE1	00	0	17	0	13				20.3	SSW3	03	8	9	02	6													
	WNW2	57	8	15	30	-																							
	WNW3	01	3	16	0	-																							

UWAGI

Ciśnienie atmosferyczne zredukowane do 0° C., na ciężkość normalną i do poziomu morza.

Siła wiatru w skali Beaufort'a 0-cisza zupełna do 9-wichura.

Stan pogody

00—19 — skrócony opis wyglądu nieba i zjawisk specj.

20—29 — opady w ciągu ostatniej godziny przed obserwacją, bez nie w chwili obserwacji.

30—39 — Burze pyłowe i wiejące śnieżne.

40—49 — Mgła lub gęsta mgła (widzialność mniejsza 1000 metrów).

50—59 — Drobna (ciągła) mżawka.

60—69 — Deszcz.

70—79 — Śnieg.

80—89 — Przelotne opady.

90—99 — Burza.

Zachmurzenie w skali 10-stopniowej: 0—bez chmur, 1—stały chmur, 2—1/10 pokrycia nieba, 3—2/10, 4—3/10, 5—4/10, 6—5/10, 7—wiele 6/10 pokrycia nieba, 8—niebo całkowicie pokryte chmurami, 9—niebo niewidoczne z powodu mgły, burzy pyłowej lub innych zjawisk.

Temperatura w całkowitych stopniach Celsjusza. W ostatniej rubryce podawane są najniższe temperatury z nocy ubiegłej lub najwyższe z dnia poprzedniego.

Szczegóły w Nowym Kluczu co układania telegramów meteorologicznych, przyjętym w październiku we wrześniu 1935.

SPOSTRZEŻENIA PILOTOWE

Stacja	Godz.	Wiatr dolny	200 m	500 m	1000 m	1500 m	2000 m	3000 m	4000 m
Wilno	7.00	SSW5	WSW3	W16	W15				
Warszawa									
Lwów	6.00	—	WSW2	W1	WNW1	N4	N9	N13	
Gdynia									
Poznań	6.00	ciszo	W7	WNW6	NW7	NW7	N6	N11	
Kraków	6.00	ciszo	-	ENE2	WNW3	NW2	N4	N7	

Państwowy Instytut Meteorologiczny w Warszawie.

Mapa pogody z dnia 17. IX. (sobota) 1932 r. 7 g. G. M. T. Nr. 261 Rocznik XIII.

Ciśnienie w millibarach: 1 mmb. odpowiada ciśnieniu słupa rtęci 3·4 mm. na jednostkę powierzchni.

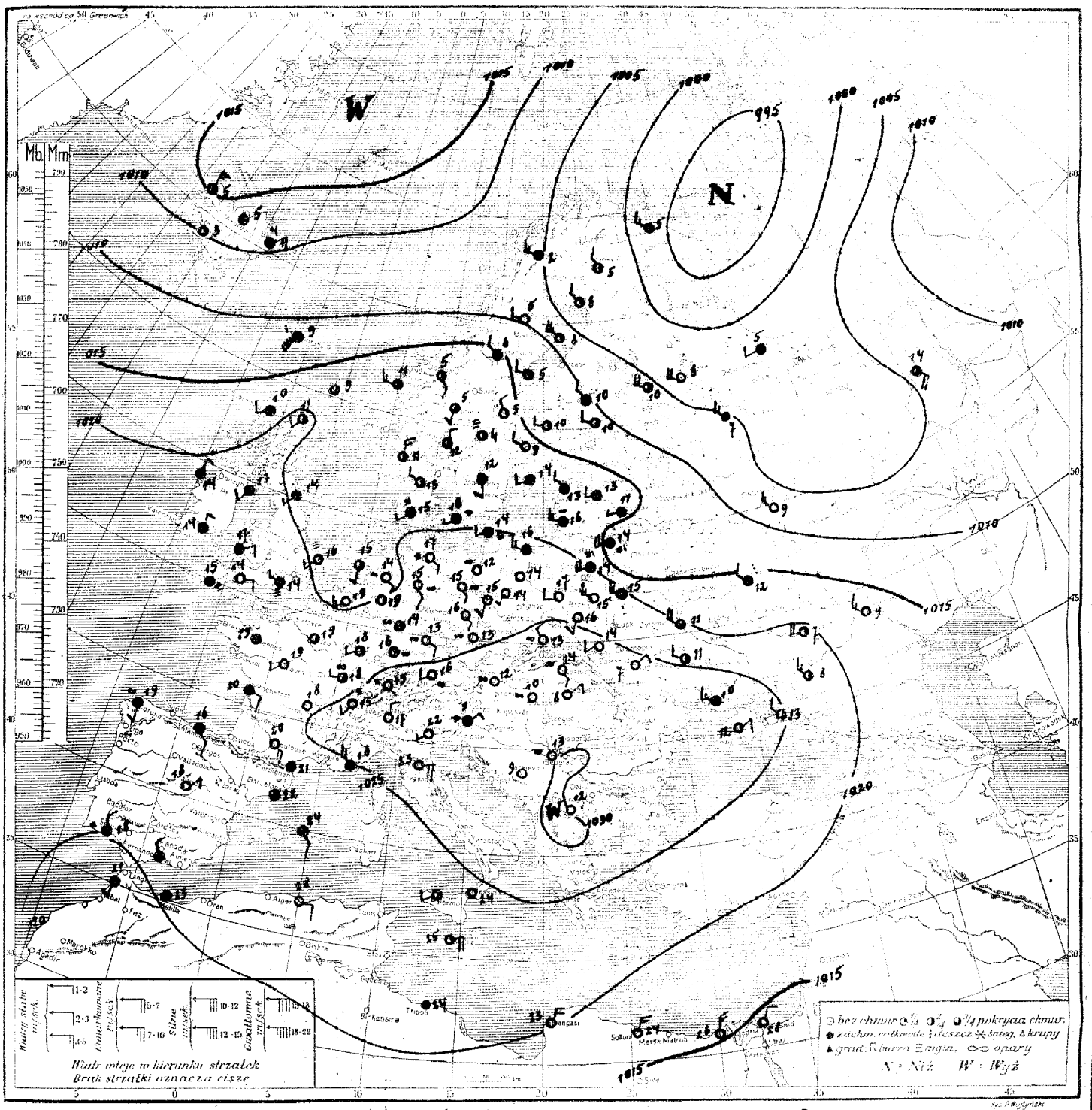

Rozkład ciśnienia: Rozległa depresja ze środkiem nad m. Barents'a, ogarnia swym wpływem Finlandję, Rosję północną i środkową. Cały Kontynent Europejski znajduje się pod wpływem obszernego wyżu barometrycznego, którego środek zalega nad Jugosławją. Nad Islandją nasuwa się wysokie ciśnienie.

Obecny stan pogody w Polsce: Na Pomorzu, w Wileńskiem i na Polesiu - chmurno; pozatem - pogodnie. Temperatura od 10° do 17°.

Przewidywany przebieg pogody w dniu 18. IX. (niedziela). Pomorze, Wileńskie - po mglistym, lub miejscami chmurnym ranku w ciągu dnia pogodzenie. Dość ciepło. Słabe wiatry zachodnie. Reszta kraju - pogoda słoneczna, rano miejscami mgły lub opary, dniem ciepło. Słabe wiatry zachodnie, lub cisza.

D. P. I. M. [illegible]

Spostrzeżenia meteorologiczne z dn. 17.II. sobota 1932 r. 7 godz. G. M. T. № 261 a.

STACJA	Ciśnienie w mm	Wiatr	Stan pogody	Temp. C°	Opady w mm	Max. wiatru
Wilno	14.6	WSW4	21 8	14	0.3	12
Lida	19.4	SW3	64 8	14	ślad	10
Słonim	20.3	W2	03 8	15	2	12
Pińsk	22.2	WSW3	03 8	15	0	11
Białystok	21.5	WSW3	03 8	16	0	12
Brześć n/B						
Warszawa	23.1	W3	00 0	15	0	9
Kalisz	23.5	W2	00 0	17	0	10
Kielce	23.4	SW4	00 0	9	0.4	8
Sandomierz	25.4	cisza	00 0	14	0	7
Lublin	24.7	SSW2	00 0	16	0	9
Lwów	26.5	SW2	00 0	14	0	5
Łuck	24.4	W2	01 3	15	0	10
Tarnopol	26.9	W2	01 2	14	0	4
Stanisławów	26.9	NW1	05 0	13	0	5
Zakopane	26.2	S2	00 0	14	0	4
Poznań	23.0	SSW1	00 0	14	0	10
Bydgoszcz	22.6	cisza	00 0	14	0	8
Toruń	22.7	—"—	00 0	13	0	7
Grudziądz	22.2	SW2	45 8	13	ślad	9
Gdynia	20.2	W2	05 6	16	0	—
Cieszyn	25.9	SE1	00 0	16	0	11
Przemyśl	26.1	cisza	00 0	15	0	6
Prostejnow	10.6	SSW2	66 8	9	10	—
Seydenfjord	12.1	NE3	— 8	4	—	—
Reykjavik	10.7	cisza	02 4	3	—	—
Lerwick	16.5	—"—	02 5	9	0	—
Stornoway	19.8	SW6	02 6	10	0	—
Aberdeen						
Tynemouth						
Helgoland	19.1	SW1	04 8	14	0	—
Tarnowitz						
Blackpool	19.5	SW1	46 9	16	0	—
Valencia	21.9	N1	02 8	14	0	—
Malinhead						
Croydon						
Ross on Wye						
Stille	20.9	cisza	48 9	15	0	—
Rochefort						
Sekor						
Cherbourg						
Ołor	24.6	cisza	00 0	18	0	15
Nancy	23.7	WSW1	05 3	18	0	15
Le Havre	22.5	SW2	02 4	18	0	16
Brest						
Tours						
Paris	21.8	SW1	05 0	19	0	19
Strasbourg	20.8	cisza	01 3	19	0	12
Toulouse	23.3	SSW2	01 3	16	0	13
Perpignan	22.6	SE1	01 1	20	0	14
Marseille	24.4	cisza	03 8	21	0	20
Nicza						
Nantes	24.5	cisza	01 1	22	0	19
Lyon	25.3	—"—	00 0	17	0	14
Rennes	20.3	—"—	03 8	18	ślad	18
Helder	18.3	S1	02 5	15	0.1	—
Vlissingen	18.8	WSW2	06 4	17	0.1	—
Bruxelles	19.5	SSW3	00 0	16	0	16
Kopenhaga	19.5	SW1	42 8	16	0	—
Skagen	17.5	NNW1	02 5	15	0	—
Blaavand	19.6	SW1	41 8	15	0	—
Wien	25.9	cisza	05 0	12	0	10
Klagenfurt						

STACJA	Ciśnienie w mm	Wiatr	Stan pogody	Temp. C°	Opady w mm	Max. wiatru
Ischl						
Salzburg						
Innsbruck						
Bregenz						
Graz						
Kremsmünster						
Semmering						
Hurnhausen						
Gallsbad						
Kempten						
Munchen						
Hohenpeissenberg						
Nürnberg						
Würzburg						
Wiesbaden						
Karlsruhe						
Stuttgart						
Frankfurt						
Kassel						
Hannover						
Wilhelmshaven						
Emden						
Norderney						
Hamburg						
Wismar						
Schwerin						
Berlin						
Potsdam						
Chemnitz						
Dresden						
Leipzig						
Wittenberg						
Magdeburg						
Hannover						
Münster						
Aachen						
Bonn						
Köln						
Düsseldorf						
Essen						
Kiel						
Eutin

Państwowy Instytut Meteorologiczny w Warszawie.

Mapa pogody z dnia 18.IX. / niedziela / 1932 r. 7 g. G. M. T. Nr. 262 Rocznik XIII.

Ciśnienie w millibarach: 1 mmb. odpowiada ciśnieniu słupa rtęci 3·4 mm. na jednostkę powierzchni.

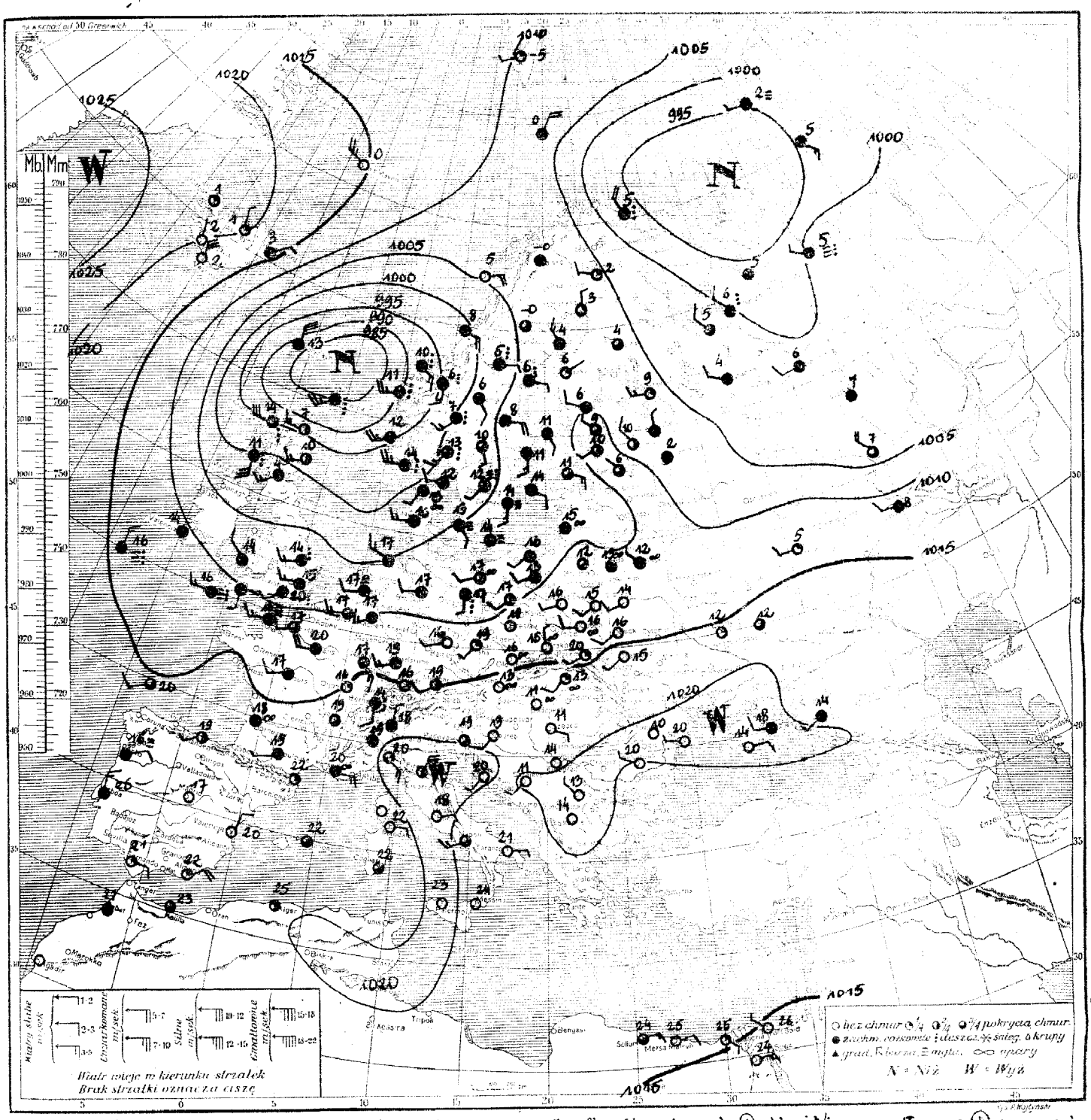

Rozkład ciśnienia: Głęboka depresja nad m. Norweskiem, ogarnia Anglję, Skandynawję, Danję i Niemcy północne. Druga ze środkiem nad m. Berentsa leży nad Rosją półn. Południowa część Europy znajduje się pod wpływem wysokiego ciśnienia. Drugi wyż nad Atlantykiem.

Obecny stan pogody w Polsce: na Pomorzu i w Wileńskiem - chmurno; pozatem - słonecznie. Temp. od 12° do 18°.

Przewidywany przebieg pogody w dniu 19.IX. / poniedziałek /. Małopolska wsch., Podole, Wołyń i Polesie - najpierw pogoda słoneczna potem stopniowy wzrost zachmurzenia. Ciepło. Słabe wiatry południowo-zachodnie. Reszta Kraju - wzrost zachmurzenia z możliwością przelotnych deszczów. Dość ciepło. Skłonność do Burz. Słabe wiatry zachodnie (chwilami umiarkowane).

D. P. i M. № 719.2.VII.32. 24.000. 200 na lepszym.

Spostrzeżenia meteorologiczne z dn. 16 [illegible] 1932 r. 7 godz. G. M. T.

	10.1	cisza	43	8	14	0.1	12		13.5	SE1	02	4	13	0	15													
	11.4	cisza	05	6	13	0	9		12.4	NNE1	21	7	13	32	16													
	10.4	cisza	02	5	12	0	8		12.1	N1	02	8	12	0	16													
	12.6	SW2	00	0	14	0	7		03.3	WSW3	05	8	17	0														
	10.7	SE1	00	0	15	0	8		–								22.3	ENE2	00	0	14	0	–					
	12.2	SSW2	00	0	15	0	10		13.3	SW2	05	5	14	0	10													
	11.3	WSW4	00	0	16	0	9		02.0	S2	02	5	17	2	16													
	10.7	cisza	01	3	13	0	11		10.1	SSE1	25	5	13	32	17													
	13.4	cisza	00	0	13	0	10		11.4	cisza	00	0	13	0	12													
	13.0	W2	02	5	16	0	10																					
	15.4	SW3	00	0	16	0	8		15.1	SW2	10	4	13	0	15		17.0	W3	00	0	10	0	9					
	14.3	SSW2	00	0	13	0	7		05.7	WSW2	03	8	17	1	16													
	16.9	SSW2	00	0	15	0	6		07.5	S0	03	7	13	0	12													
	14.6	NNW1	05	0	16	0	8		10.0	SW3	06	8	17	26	17		17.4	–	00	0	17	6	–					
	16.0	cisza	02	5	14	0	5		03.4	cisza	03	3	15	0	–													
	09.5	SSW2	02	4	17	0	11		12.3	SSW2	21	3	13	32	16		14.6	E2	00	0	21	0	–					
	09.5	cisza	02	5	15	0	10		14.3	cisza	05	0	16	0	12		16.2	NNE2	00	0	20	0	–					
	05.3	cisza	05	0	15	0	9		12.2	SSW2	05	2	13	0	5		16.4	cisza	02	4	22	0	–					
	03.0	SW2	04	7	13	32	9		13.0	cisza	05	0	11	0	10		18.4	N1	–	3	16	0	–					
	07.7	SSE2	45	4	14	0	–		–								20.1	SE3	02	5	20	0	–					
	14.6	SSE2	02	5	18	0	16		13.1	E2	00	0	5	0	5													
	14.5	SW4	01	4	20	0	10		07.0	NW4	25	8	5	4	–		19.3	cisza	02	4	17	–	–					
	07.5	N6	–	8	13	15	–										20.2	ENE1	00	0	18	0	–					
	16.6	NE2	02	5	4	–	–		06.9	WSW	04	5	5	0	–		–	SW3	02	5	–	0	–					
	20.0	N–	01	1	3	0	–		14.6	E1	03	3	5	32	–		13.3	E1	00	0	21	0	–					
	37.1	SW5	81	6	–	7	–		13.3	SSE3	02	5	11	7	–		20.3	N0	03	0	23	2	–					
	57.0	W6	81	5	14	10	–		05.3	SW3	03	5	12	5	–		19.7	cisza	00	0	24	0	–					
	86.0	WSW3	01	4	13	0			11.3	cisza	01	2	–5	0	–			cisza	02	4	22	0	–					
									07.8	NNE4	02	6	0	0.5	–	Zara	20.5	SSW1	00	0	20	0	–					
									15.1	NW3	–	3	0	0	–		19.7	cisza	04	0	14	0	12					
									03.9	SSW3	04	8	7	1	–		19.0	SSW1	04	0	13	0	13					
																	21.0	SSW1	00	0	11	0	–					
																	21.1	NW1	00	0	13	0	10					
	11.3	–	02	7	14	0.1	–		03.7	TW	01	3	3	0	1		22.6	cisza	00	0	14	0	8					
									07.4	cisza	02	5	–0	0	–3													
	10.0	WSW3	03	8	15	0	15		08.0	E1	02	8	6	0.1	–													
	08.7	S4	01	4	15	0	–		09.4	SSE2	02	5	10	0	6													
	10.8	W3	21	7	16	0.2	–		07.5	S3	02	6	11	0.1	9													
Cramwell	06.4	SW4	81	7	14	32	13		04.8	SSW1	52	8	12	32	10													
									06.3	E2	03	3	14	0	–													
	15.5	W2	02	5	21	0	21		06.3	SS	43	8	14	0	–		19.2	WNW1	00	0	20	–	–					
								Obisko	13.3	cisza	03	8	–0	1	–2													
	15.0	cisza	02	1	16	12	15		11.3	SW1	01	5	10	0	5													
	14.2	SE3	02	5	17	1	17		03.0	ESE3	02	5	11	0	–		21.1	W1	00	0	20	0	10					
	12.2	WSW2	25	5	17	3	16																					
	14.7	SW2	84	8	17	6	16		10.2	NNW2	02	5	9	0	4													
	12.9	W4	03	8	20	3	19		09.2	W3	21	3	3	0	3		15.7	cisza	03	4	25	0	–					
									09.1	NE0	02	3	6	0	3													
	16.1	WSW1	03	8	18	0	16																					
	15.4	cisza	01	3	22	0	20																					
	17.5	E3	05	–	20	0	18		00.3	NNW2	05	8	6	2	5													
									03.5	W2	02	6	4	32	1													
Lyon	17.0	cisza	02	5	19	32	18		00.3	WNW	51	6	5	3	4		–	W4	48	9	6	0	5					
Rennes	13.4	cisza	02	6	16	2	16										–	WSW4	05	2	3	0	3					
									09.6	N1	03	7	7	0	6													
																	–	W7	46	9	14	0	13					
	–	WSW3	02	–	17	14	16		02.6	cisza	03	8	7	1	6		–	WSW2	46	9	12	4	11					
	06.6	SE1	48	9	13	0	–																					
	02.7	SW2	03	8	12	0	–																					
	03.0	SW3	03	8	16	0	–																					
	16.1	cisza	02	0	13	0	12																					
	13.6	cisza	04	9	12	0	11																					

UWAGI

Ciśnienie atmosferyczne zredukowane do 0° C, na ciężar normalny dla poziomu morza. Siła wiatru w skali Beaufort'a. [illegible] do 9-ciu [illegible]

[illegible]

SPOSTRZEŻENIA PILOTOWE

Wilno	7[00]	cisza	S2	SW3	W5						Toruń	6[00]	–	WSW4	W9	W7	WNW2	WNW4				
Warszawa																						
Lwów																						
Gdynia																						
Poznań	6[00]	SSW3	SSW8	SW4	WSW1	WSW0																
Kraków	5[00]	NW2	–	SW3	W14	W3	W11															

Państwowy Instytut Meteorologiczny w Warszawie.

Mapa pogody z dnia 19. IX. (poniedziałek) 1932 r. 7 g. G. M. T. Nr 263 c Rocznik XII

Ciśnienie w millibarach: 1 mmb: odpowiada ciśnieniu słupa rtęci 3,4 mm. na jednostkę powierzchni.

Rozkład ciśnienia: głęboka depresja ze środkiem nad Skandynawją ogarnia państwa Bałtyckie, Polskę, Niemcy i przez Francję łączy się z niewielkim niżem barometrycznym nad zat. Biskajską. Wyż grenlandzki rozszerzył się nad Islandją północny Atlantyk. Drugi, słabnący obszar wyżowy pokrywa już tylko Kaukaz, m. Czarne, Bałkany i Włochy.

Obecny stan pogody w Polsce: na południu i wschodzie dość pogodnie, pozatem chmurno, dżdżysto i mglisto, temp. 15° do 20°.

Przewidywany przebieg pogody w dniu 20. IX. (wtorek). Pomorze, Wielkopolska; pogoda chmurna i mglista, miejscami z dżdżą, słabe wiatry południowe – Ciepło. W godzinach wieczorowych ochłodzenie i zmiana wiatrów na południowo-zachodnie i zachodnie. Wileńskie, Polska środk., wyż. Małop., Śląsk, Podhale, Tatry, Polesie – Rankiem chmurno i mglisto, miejscami dżdża, w ciągu dnia przejaśnienia. Ciepło (temp. ok. 22°). Słabe wiatry z kierunków południowych. Małop. wschodnie, Podole, Wołyń – Pogoda chmurna, mglista, miejscami dżdża przy słabych wiatrach zachodnich, potem połudn.-zach.. Ciepło.

D. P. I. M. № 769.2. VII. 32. 24.000. 1200 na lepszym.

Spostrzeżenia meteorologiczne z dn. 19.II. poniedz. 1932 r. 7 godz. G. M. T. № 263a

Stacja	Ciśnienie w mm	Wiatr	Stan pogody	Temp. C°	Opady w mm	Max. Min. rzeczywiste
	97.3	SW2	43	7	15	12 14
	99.9	WNW1	05	6	17	7 14
	99.1	W2	51	8	15	14 12
	10.7	S2	01	3	18	0 12
	10.1	WSW2	03	8	17	11 14
	11.9	NW2	02	8	17	0 9
	11.3	WSW2	03	8	17	ślad 16
	09.2	SW2	02	5	15	1 13
	11.9	E1	02	7	13	0 10
	11.9	SW2	01	4	18	0 14
	13.0	SW2	01	1	17	0 11
	12.3	WSW2	01	1	18	0 9
	13.0	SSE1	05	3	17	0 9
	12.3	NNE1	05	4	18	0 10
	12.6	SE1	01	1	16	0 7
	08.3	S2	62	8	15	0.4 13
	08.3	SW2	03	8	18	3 15
	18.3	SSW3	03	8	17	4 16
	18.4	SSW3	03	8	17	8 15
	05.7	SSW1	05	8	17	2 15
	12.4	SSE1	01	4	18	0 14
	11.7	SW1	01	2	22	0 14
	08.8	N6	81	6	3	ślad —
	08.2	NW5	25	5	7	3 —
	03.2	N3	02	6	7	3 —
	02.7	NW4	81	7	8	0.5 —
	03.3	NW4	02	5	11	0 —
	00.5	WNW2	02	5	8	3 —
	14.7	NE4	01	5	11	1 —
	07.5	cisza	02	7	11	2 —
	08.8	W1	03	8	10	ślad —
	07.5	NE4	55	8	12	0.2 —
Cranwell	07.5	WSW2	02	8	9	0 —
	10.3	cisza	03	6	17	0 16
	08.9	E1	11	3	19	0 19
	02.5	cisza	02	6	17	2 15
	12.7	WSW1	02	4	18	1 14
	11.4	SW3	02	5	16	3 13
	07.5	W5	22	6	17	2 17
	07.3	SSE2	03	8	16	ślad 14
	10.1	SSE2	03	8	17	0 16
	09.4	SW5	02	7	16	0 16
	13.0	SSW3	02	4	15	1 11
	09.8	SE3	03	7	21	0 18
	11.0	cisza	02	5	22	0 21
Lyon	13.0	SW2	02	4	18	— —
Romes	08.1	cisza	03	8	17	1 16
	06.7	NW4	03	8	15	1 —
	07.2	WNW1	03	8	16	4 15
	02.4	SW2	67	8	14	9 —
	97.0	SSW4	03	6	12	1 —
	01.0	WSW4	02	6	14	ślad —
	13.3	cisza	02	4	19	0 14

Stacja	Ciśnienie w mm	Wiatr	Stan pogody	Temp. C°	Opady w mm	Max. Min. rzeczywiste
	16.0	WSW4	22	7	16	2 14
	15.6	NNE1	02	4	17	32 —
	02.2	WNW1	02	4	15	0.6 —
	03.3	SSW5	51	8	16	0.3 14
	06.1	SW1	08	8	15	0.1 15
	06.5	SSW4	01	3	16	ślad 13
	08.6	S2	05	6	19	2 14
	09.9	S1	02	6	18	1 14
	09.3	SSW3	61	8	17	2 16
	13.3	SW2	02	4	17	1 14
	05.4	SW3	63	7	17	1 14
	06.7	SW3	02	6	16	0.6 14
	07.5	SW4	02	6	16	5 15
	05.9	SW2	05	8	16	0 —
	11.1	SW2	02	5	18	0.4 15
	12.2	SW2	51	6	15	2 14
	14.4	cisza	04	1	17	0 8
	13.6	—"—	05	0	13	0 13
	14.6	SE2	01	2	14	0 8
	88.3	NE6	64	8	5	2 —
	92.3	SW4	02	4	9	4 —
	99.3	N3	62	8	8	6 —
	90.6	WNW8	02	4	11	4 —
	05.8	NW3	02	5	0	0 —
	02.9	S3	01	3	5	0.5 —
	97.3	SE3	64	8	6	0.5 5
	85.1	ENE3	03	8	5	23 —
	95.4	—	01	4	12	1 13
	98.0	W4	01	4	13	12 12
	99.0	SSW2	25	8	13	0.2 11
	00.4	SSW3	03	8	15	0.1 —
	01.2	SW5	02	7	15	0 —
Abisko	96.4	E7	72	8	−0	0.3 −2
	00.2	S4	22	8	12	3 —
	00.3	WSW3	02	7	15	17 —
	05.0	WSW3	05	8	16	8 —
	03.4	WSW3	21	9	15	5 12
	98.5	SE3	03	8	11	2 10
	92.4	SE5	64	8	9	1 7
	09.3	NW2	02	6	6	0 4
	15.1	SW3	02	7	6	0 2

Stacja	Ciśnienie w mm	Wiatr	Stan pogody	Temp. C°	Opady w mm	Max. Min. rzeczywiste
Kiev						
Kasan	13.3	cisza	07	1	12	0 12
Perm	12.2	W4	02	6	4	0 4
Jekaterinburg						
Omsk						
Semipałatyńsk						
Taszkent						
Orenburg	16.0	WNW3	00	0	9	0 8
Aktiubińsk	17.7	NW3	01	3	14	0 12
Taszkent						
Taszkent	21.7	ESE2	01	3	16	0 —
Kandahar						
Teheran						
Kandahar	11.7	NNE1	01	2	17	0 16
Tashkent	05.9	SE1	03	6	15	0 —
Ashkabad	07.8	SSE2	03	8	22	0 —
Taszkent	12.2	NNW2	00	0	21	0 20
Taszkent	12.2	SSE2	01	2	23	0 —
Taszkent	10.3	NW1	02	4	15	0 14
Gurjew	15.9	SE2	03	8	19	— —
Fedjuże						
Ormuz	16.1	cisza	03	7	20	0 18
Mashad						
Mashad						
Mashad	15.5	S2	02	4	21	0 —
Kasvin	17.1	SW2	01	2	23	0 —
Kasvin	18.5	N2	01	2	24	0 16
Kasvin	17.1	SE1	02	4	23	0 19
Zara	16.1	S2	02	5	22	0 —
Jengisar	14.7	cisza	05	2	17	0 13
Jengisar	13.5	SSW2	00	0	17	0 16
Jengisar	19.0	NW1	00	0	10	0 8
Ins	16.3	NW1	00	0	14	0 10
Jakobsh	18.1	cisza	00	0	12	0 8
Sofia						
Varna						
Athènes						
Alexandrie						
Zante						
Tashkent						
Tashkent	19.2	SE2	00	0	14	0 10
Taschkent						
Salina	18.1	S1	00	0	20	8 16
Tripoli	16.5	cisza	00	0	24	0 18
Bengasi	18.1	—	02	5	23	0 —
Tunis						
Algier	—	SE1	03	6	—	— —
Tangier						
Malta	16.6	cisza	01	1	23	0 —
Bagdad						
Stambul						
Smyrna						
Santa Cruz (2500)						
Zugspitze (2964)						
Sonnblick (3106)						
Hochalp (2439)						
Säntis (2502)						

UWAGI

Ciśnienie atmosferyczne zredukowane do 0° C., na ciężkość normalną i do poziomu morza.

Siła wiatru w skali Beaufort'a. 0-cisza zupełna do 9-wichura.

Stan pogody:

00—19 — Skrócony opis wyglądu nieba i zjawiska specjalne.

20—29 — opady w ciągu ostatniej godziny przed obserwacją, lecz nie w chwili obserwacji.

30—39 — Wichury pyłowe i śnieżne.

40—49 — Mgła lub gęste opady (przejrzystość mniejsza 1000 metrów).

50—59 — Dżdżawka drobny deszcz ze stratus lub rosząca mgła.

60—69 — Deszcz.

70—79 — Śnieg.

80—89 — Przelotne opady.

90—99 — Burza.

Zachmurzenie w skali 10-stopniowej: 0—bez chmur, ślady chmur, 2—1/10 pokrycia nieba, 3—2/10, 4—3/10, 5—4/10, 6—5/10, 7—wiecznie 7/10 pokrycia nieba, lecz z przetwami, 8—niebo całkowicie pokryte chmurami—10/10, 9—niebo niewidoczne z powodu mgły, burzy pyłowej lub innych zjawisk.

Temperatura w całkowitych stopniach Celsjusza. W ostatnie rubryce podawane są najniższe temperatury z nocy ubiegłej lub najwyższe z dnia poprzedniego.

Szczegóły w Nowym Kluczu do układania telegramów meteorologicznych, przyjętym w Kopenhadze we wrześniu 1929

SPOSTRZEŻENIA PILOTOWE

Stacja	Godz.	Wiatr dolny	Kierunek i siła wiatru na wysokości 200 m	500 m	1000 m	1500 m	2000 m	3000 m	4000 m
Wilno									
Warszawa									
Lwów	6.00	—	WSW10	W9	W10	WNW7	WNW10	NNW	—
Gdynia									
Poznań	6.00	S3	SSW8	SW9	SW12	WSW8	WSW7	—	—
Kraków	7.00	N1	—	WSW4	WSW10	WSW11	WSW7	W16	—

Państwowy Instytut Meteorologiczny w Warszawie.

Mapa pogody z dnia 20. IX. (wtorek) 1932 r. 7 g. G. M. T. Nr. 264a Rocznik XIII.

Ciśnienie w millibarach: 1 mmb. odpowiada ciśnieniu słupa rtęci 3/4 mm. na jednostkę powierzchni.

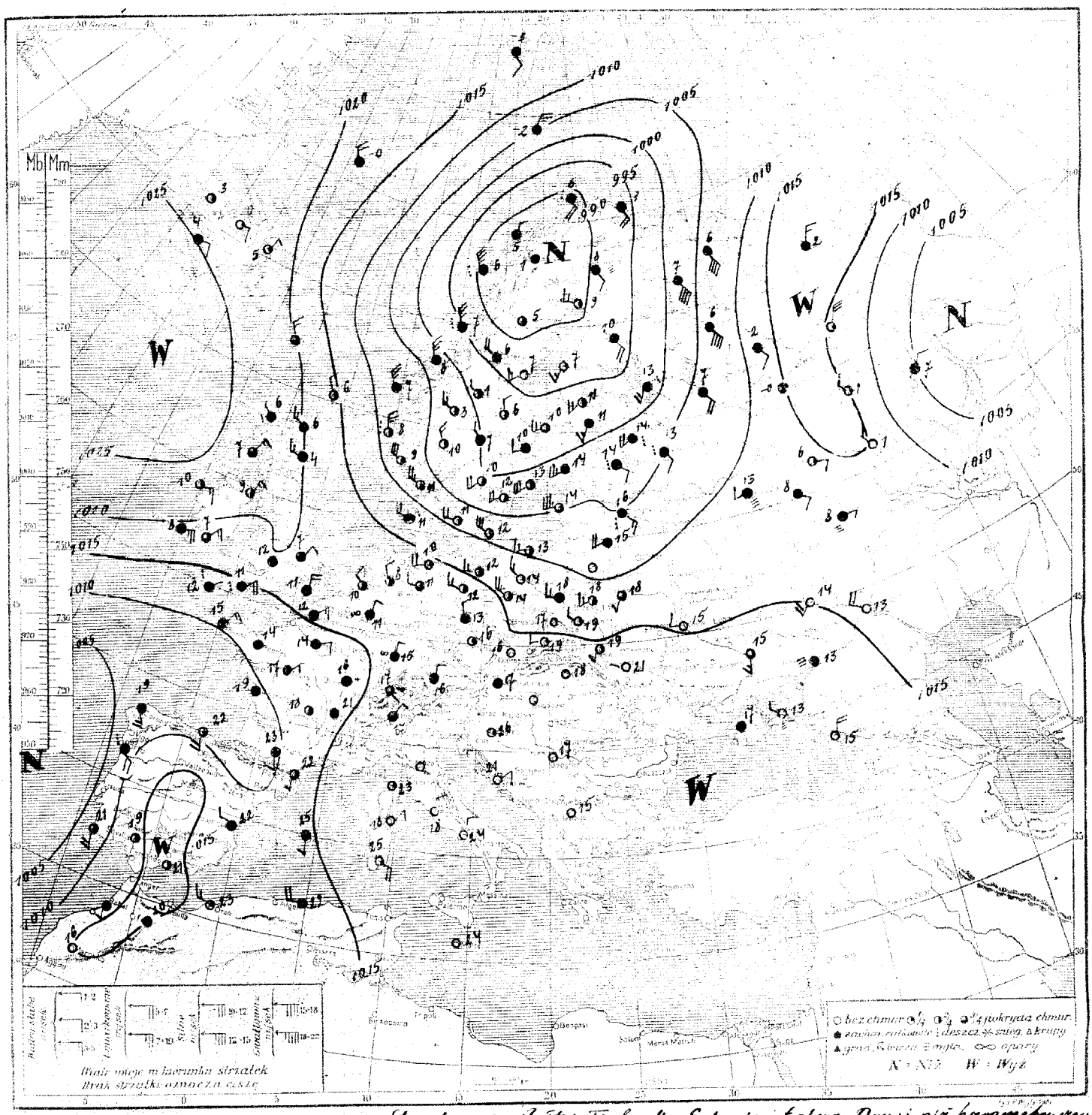

Rozkład ciśnienia: rozległa depresja ogarnia Skandynawję, Bałtyk, Finlandję, Estonję i Łotwę. Drugi niż barometryczny zalega nad Atlantykiem między Hiszpanją i Azorami. Słabe obszary wysokiego ciśnienia utrzymują się nad Europą południ. oraz nad Atlantykiem północnym.

Obecny stan pogody w Polsce: na Pomorzu i w Wileńskiem chmurno, miejscami przelotne deszcze, pozatem dość pogodnie.

Przewidywany przebieg pogody w dniu 21. IX. (środa) Pomorze Wileńskie – zachmurzenie zmienne, możliwe przelotne drobne deszcze. Chłodniej, rankiem temp. 8° do 11°, dniem lekkie ocieplenie. Umiarkowane wiatry z kierunków zachodnich. Wielkop. Polska środk. wyż. Małopolska, Polesie – pogoda słoneczna o zachmurzeniu zmiennem. Ochłodzenie, rankiem temp. około 11°, dniem wzrost do około 18°. Słabe lub umiark. wiatry zachodnie. Pozostałe dzielnice – pogodnie lub dość pogodnie i ciepło przy słabych wiatrach zachodnich.

D. P. I. M. № 789.2. VII. 32. 24.000. 1200 na lepszym.

Spostrzeżenia meteorologiczne z dn. 20.IX. wtorek 1932 r. 7 godz. G. M. T. №264a

	06.9	SW4	45	8	16	2	14		1.5	ESE2	08	5	17	1	16		14.7	W2	01	4	15	0	14
	09.1	SSW3	05	6	16	0.2	12		17.4	E0	03	3	17	0	16		13.9	NE1	05	0	15	0	13
	08.6	SW3	05	8	15	0	14		19.0	NNE1	03	7	17	0	15		14.9	NNW2	00	0	1	0	—
	13.0	SSW2	02	5	18	0	12		15.8	NW5	01	4	13	0	—								
	10.5	SW2	00	0	18	0	14		15.5	WSW4	02	5	10	1	9		18.0	NE3	00	1	13	0	—
	12.6	WSW3	02	5	18	0	13		14.3	WSW3	01	4	12	2	11		18.6	cisza	46	9	13	ślad	—
	12.6	W3	02	7	18	0	13		16.3	W3	01	4	12	1	11								
	14.0	SW4	01	4	18	0	14		17.3	NNW	02	7	13	0.3	13		11.9	WNW5	01	2	13	0	12
	14.9	cisza	01	2	17	0	11		15.5	W2	08	6	17	0	14		14.3	NW3	01	2	2	0	1
	13.7	WNW2	00	2	19	0	13		17.0	NE3	02	5	14	0	12		18.3	NE4	00	0	15	0	—
	15.8	SSW2	01	2	19	0	12		17.2	NNE2	25	6	16	8	15								
	14.6	SSW2	01	3	19	0	10		17.9	W2	02	5	11	2	9		21.7	S3	00	0	20	0	—
	16.2	SSW1	00	0	18	0	9		07.7	WNW4	61	7	13	7	13								
	16.0	W1	01	1	19	0	11		17.5	NNE1	05	7	11	—	—		15.9	ESE1	03	8	17	9	16
	15.3	W3	01	4	19	0	8		06.3	W3	63	8	12	10	—		05.4	SSE3	10	8	19	ślad	—
	14.9	WNW5	01	4	14	0	12		16.6	cisza	08	3	16	0	14								
	13.0	NW3	01	3	14	ślad	14		16.0	—"—	00	1	16	0	12		13.5	WNW2	—	8	22	2	21
	11.9	W2	02	6	15	0	15		16.8	—"—	04	3	18	0	8		14.3	S2	03	8	25	0	—
	11.8	W3	02	5	15	0.1	15										04.7	S4	02	8	21	3	—
	09.0	W2	01	8	13	2	12										18.8	E3	13	8	19	0	—
	16.0	SSE1	01	4	19	0	13																
	15.5	W2	05	2	20	0	12		93.6	SSE4	81	8	8	8	—								
	—	NW3	02	5	—	1	—		89.1	ESE1	61	8	6	0.1	—		19.7	NE1	08	0	18	0	—
									89.5	NNW1	61	8	0	2	—		19.7	NE1	01	3	24	0	—
									95.6	NNW5	63	8	7	3	—								
	15.8	NNW2	01	4	6	ślad	—		08.4	NW5	10	7	7	1	—								
	22.2	NNW1	25	4	6	2	—		09.4	N5	63	4	8	2	—								
	20.5	WNW4	25	2	4	0.2	—		11.6	SSE2	03	8	−5	0	—		19.6	SE4	02	4	25	0	20
									05.6	NE5	03	8	−2	ślad	—								
	19.1	NNE4	02	7	11	0	—		16.6	NNW4	36	4	−0	—"—	—		16.2	cisza	00	0	17	0	14
									03.0	NW3	01	4	3	0	—		17.2	WNW1	05	2	18	0	17
									89.0	NW1	03	7	2	4	1		21.7	cisza	00	0	12	0	11
	19.2	ENE5	02	6	8	0	—		89.5	W3	02	4	9	0.1	6		19.1	—"—	00	0	12	0	9
									89.2	cisza	02	5	5	0	2		19.7	—"—	00	0	15	0	9
	17.8	cisza	02	8	9	0.2	—		93.6	WSW3	01	3	7	0	—								
	18.4	—"—	02	8	12	0	—		00.2	NNW2	25	6	7	0.3	—								
	13.9	—	61	—	12	—	—		98.6	W2	03	8	10	0	—								
Cramwell	19.2	NNE2	02	8	7	0	—		01.2	SW4	01	4	10	0.4	9								
	09.7	cisza	03	—	19	0	19		01.1	SW6	01	4	13	0	—								
									04.0	WNW6	01	4	12	0	—								
	12.9	cisza	02	4	18	0	14	Abisko	87.4	cisza	03	8	1	0	0								
	—	—"—	05	4	16	—	—		00.6	S3	03	8	12	0.4	11								
									97.7	WSW5	02	7	14	1	13								
	14.7	E3	03	7	15	0.5	15		04.8	WSW3	62	8	14	—	13								
	09.1	E4	02	4	16	0	15		03.5	SW6	14	8	14	0.4	—								
	11.4	ENE1	02	5	17	19	16		98.2	SSW3	03	8	11	10	10								
	14.3	ENE2	11	8	14	0	13		98.5	SSW5	64	8	13	6	11								
	16.2	NE1	05	8	16	0.4	14		93.2	SW3	02	3	7	4	6								
	10.7	SSE1	03	7	23	0	19										—	cisza	04	2	24	0	—
	12.9	SSW1	02	5	22	—	—																
									10.2	SSE4	03	8	5	0	4								
	17.0	cisza	00	0	22	0	17		10.9	SSE3	02	6	6	0	5								
Lyon	14.3	—	02	6	21	0	18		18.0	NNE3	02	7	2	0	1								
Hemnes	11.0	cisza	02	5	14	0	14		02.7	NE2	03	8	7	5	5								
	17.6	ENE1	02	5	13	0	—																
	17.2	ENE3	03	8	—	0.4	—		14.1	NW2	01	3	1	0	−1								
	10.0	W4	01	3	11	0	—																
	04.3	WNW5	01	4	10	0.4	—																
	11.8	WNW4	25	5	11	3	—																
	16.5	cisza	02	4	17	0	16		11.4	WSW2	46	9	13	0.5	10								

UWAGI

Ciśnienie atmosferyczne zredukowane do 0° C, na poziom morza [illegible] do pomiaru [illegible] w skali Beaufort [illegible] od 9-[illegible]

[illegible] — 19 — [illegible]

[illegible] w Kingsbay [illegible] Temperatura wczorajowych [illegible] podawane są [illegible] Hinderstein.

Stacja w Kingsbay [illegible]

SPOSTRZEŻENIA PILOTOWE

	Godzina	Wiatr na wysokości 100 m	200 m	500 m	1000 m	Stacja	Wiatr dolny	Kierunek wiatru na wysokości 200 m	500 m	1000 m	1500 m	2000 m	3000 m	4000 m
	6⁰⁰	SW2	WSW8	W8	W16	W16	W17	W14	—					
	6⁰⁰	—	WSW6	W8	W7	W9	W10	W12	—					
	6⁰⁰	WNW7	NW9	WNW13	W16	W18	—	—	—					
	6⁰⁰	NW2	—	W9	WNW12	W14	W14	W18	—					

Państwowy Instytut Meteorologiczny w Warszawie.

Mapa pogody z dnia 21. IX. (środa) 1932 r. 7 g. G. M. T. Nr. 265 a Rocznik XIII

Ciśnienie w millibarach; 1 mmb. odpowiada ciśnieniu słupa rtęci 3.4 mm. na jednostkę powierzchni.

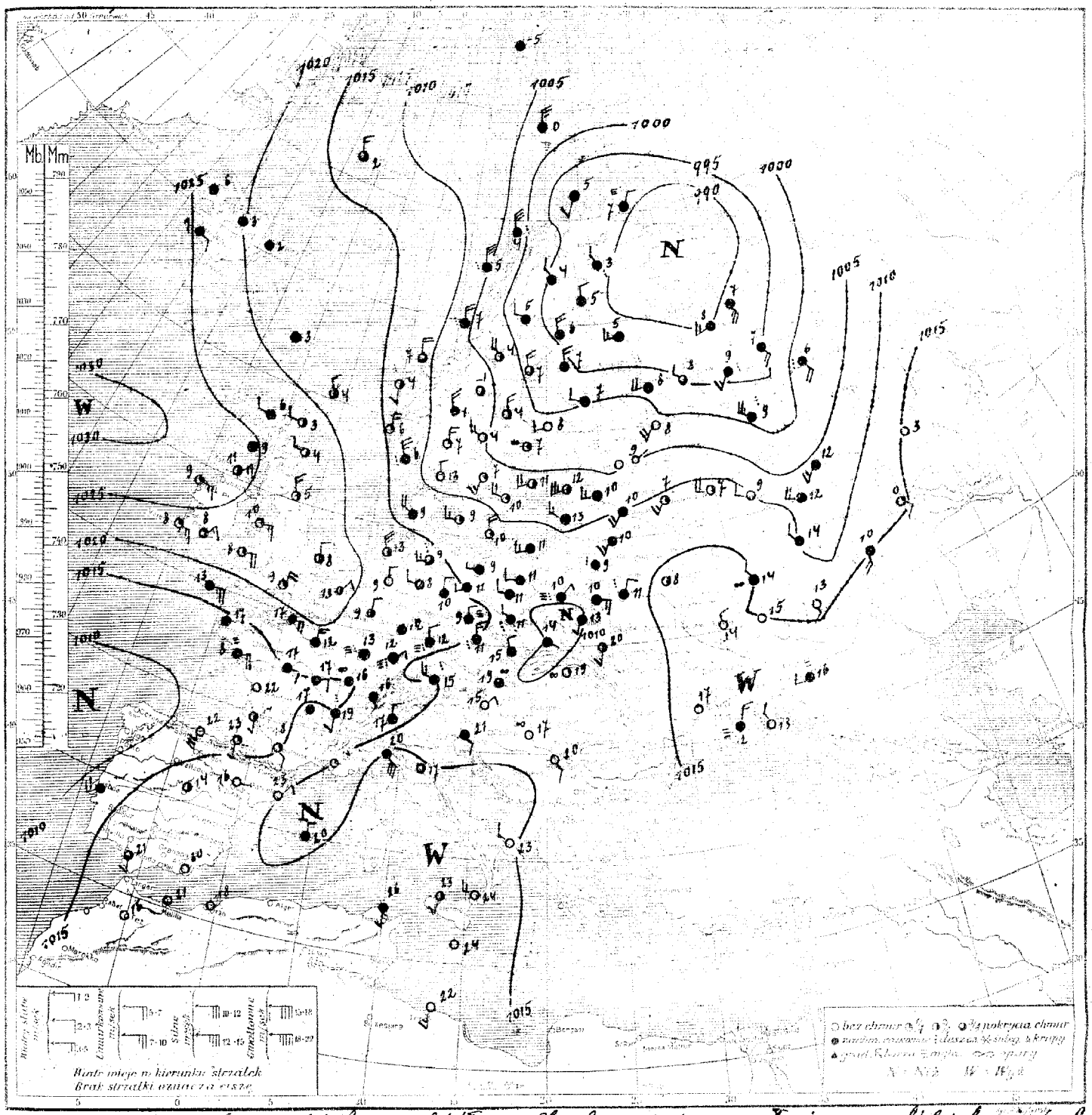

Rozkład ciśnienia: depresja zalegająca dotychczas nad północną Skandynawją przesunęła się na wschód i obecnie środek jej znajduje się nad m. Białem i płw. Kola. Drobny niż utworzył się nad Polską południ. Głęboka depresja zalega pozatem nad Atlantykiem między Hiszpanją i Azorami. Wyż półn.-atlant. zwolna przesuwa się nad kontynent Europy

Obecny stan pogody w Polsce: na Podkarp., Podolu i Wołyniu dość pogodnie, pozatem pochmurno i dosycze.

Przewidywany przebieg pogody w dniu 22. IX. (czwartek): Pomorze, Wielkopolska, Wileńskie - pogoda zmienna z przelotnemi deszczami i rozpogodz. w ciągu dnia. Dalsze ochłodzenie - noc zimna (na Pomorzu i w Wileńskiem miejscami spadek temp. do 2°), dniem temp. około 13°. Słabe, chwilami porywiste wiatry półn.-zach. Śląsk, Podhale, Tatry, wyżej Małop. Polska środk., Polesie, Wołyń - najpierw pochmurno z deszczami, potem stopniowe polepszanie się stanu pogody. Ochłodz. Słabe wiatry półn.-wsch. i półn. Małopolska wsch., Podole - zmiennie lub pochmurno z deszczami (i ochłodzenie). Słabe wiatry półn.-wschodnie

D. P. I. M. № 709. 2. VII. 32. 24.000. 1200 na lepszym.

Spostrzeżenia meteorologiczne z dn. 21.IX. środa 1932 r. 7 godz. G. M. T. № 265 a

	11.5	SW3	03	8	10	0.3	8		16.4	NE0	02	7	17	0.4	17		14.7	S2	00	0	13	0	12
	13.8	SSE1	64	8	8	3	5		15.1	N4	03	8	17	1	16								
	12.7	SW2	03	8	9	0	7		18.7	NNW5	02	5	13	1	—		16.4	cisza	45	—	17	0	13
	12.6	NNE2	62	8	11	4	9		16.3	WSW3	81	5	9	ślad	8		16.4	ENE2	00	0	14	0.1	—
	12.6	E1	62	8	9	7	7		24.1	W1	02	7	9	0	7								
	11.3	E3	62	8	10	5	8		15.4	WSW1	03	8	11	0.1	10		14.3	S3	04	6	10	0	10
	12.7	NE1	57	8	10	9	9		15.5	N2	52	8	9	12	9								
	11.9	NE2	62	8	10	10	9		13.6	NW1	64	8	11	21	11		15.3	N1	01	3	4	0	2
	09.7	S1	03	8	16	0	12		17.4	—	03	8	12	1	10								
	10.0	S1	03	7	13	12	11		15.0	WNW3	62	7	15	7	14		14.1	W3	00	0	16	0	15
	10.7	S3	01	4	20	0	12		18.6	W2	02	5	8	0	7		18.1	SSW4	00	1	20	0	17
	10.1	SSE5	01	2	18	5	11		10.7	SW2	02	7	11	ślad	10								
	13.9	SE2	00	0	19	0	9		20.0	N1	02	4	9	0.5	9		18.3	cisza	02	5	14	0	—
	11.5	SSE0	04	6	14	23	13		19.3	WNW3	02	6	13	0	—								
	08.4	SW3	60	6	19	ślad	10		14.6	NNW3	22	8	11	17	11		15.7	SSE2	02	5	21	0	—
	13.7	W2	80	6	11	—"—	10		10.8	NW2	02	6	15	5	14								
	13.1	WSW1	03	8	11	0	10		11.9	cisza	05	2	19	0	10		14.9	N2	02	4	23	0	—
	12.7	cisza	03	8	11	1	9										13.1	WSW4	61	7	19	6	—
	10.0	WSW1	03	8	11	0	9										15.7	SE6	11	8	20	ślad	—
	10.6	WSW3	03	8	11	0	—																
	12.2	WNW1	03	8	15	6	14																
	10.1	S2	02	5	21	0	7		91.2	NE2	57	8	7	0.5	—		15.7	cisza	02	5	17	0	—
	16.8	cisza	03	8	3	0	—																
	10.0	—"—	02	5	2	—	—		02.6	N5	10	6	5	0.5	—								
	27.0	E1	02	5	7	0	—		05.9	N4	81	7	7	1	—		15.9	NW1	00	0	23	0	—
	18.8	NW2	02	5	4	1	—		02.1	SSE2	10	5	4	8	—		16.3	SW1	02	5	23	0	—
	23.6	W2	02	5	6	0.3	—		12.0	N4	02	3	6	5	—		16.7	W3	00	0	24	0	—
	23.2	WNW2	01	4	4	0.2	—		07.8	cisza	02	5	—5	ślad	—								
	24.0	NW3	01	4	5	0	—		03.5	N5	03	8	0	0	—	Zara	16.6	SSE0	04	0	20	0	—
	23.3	E3	01	3	10	0	—		11.6	NW3	02	5	2	0	—		12.8	SE1	00	0	20	0	17
	21.6	NW1	01	4	7	0	—		08.5	NNW3	02	6	1	0.3	—		12.6	SW2	00	1	18	0	17
	26.1	E3	01	3	9	0	—		93.9	NW1	02	6	4	0.4	—								
	22.9	E3	01	3	7	0	—		91.7	NNW2	02	6	5	3	3								
	25.9	NE3	01	4	11	0	—		97.5	W2	02	7	5	0.1	3								
	22.7	NE1	00	0	6	ślad	5		99.3	NW3	01	3	7	0	—								
	23.5	E1	01	2	6	0	—		05.1	NNW3	01	3	4	0	1								
	17.2	E5	02	7	13	2	—		03.7	cisza	05	4	7	ślad	5								
Cramwell	24.3	NW3	00	0	3	0	—		06.9	SSW3	01	2	7	0	4								
	12.5	S1	01	3	22	0	22		05.1	WSW4	01	4	11	0	—								
	12.5	S1	01	3	23	0	22		07.0	W2	01	2	10	0	—								
	—	cisza	02	5	17	0	14	Abisko	98.3	W5	68	8	1	4	—								
	15.0	—"—	05	8	16	0	15																
	15.7	—"—	50	8	13	29	13																
	08.4	E4	03	7	17	—	—		08.8	W3	02	7	10	0	6		17.1	S3	01	1	22	0	—
	14.1	—	03	8	17	0	16		07.4	WSW5	02	4	12	0.6	—								
									05.2	WNW4	01	3	10	0	6								
	18.7	NE3	03	8	11	0	10		98.1	W4	03	8	8	0.2	5								
	17.3	NNE2	05	8	13	1	13		96.0	NW3	02	8	7	0.2	5								
	14.2	SE2	01	3	18	0	—										16.7	cisza	01	3	24	0	—
	15.0	cisza	05	5	18	12	16		90.8	SE5	62	8	7	2	6								
									91.4	SW3	81	8	9	8	8								
Lyon	15.4	SSE2	10	7	18	ślad	17										—	W6	57	8	5	10	4
									15.3	cisza	46	9	1	0	—0		—	NW4	57	9	2	3	2
	16.4	NSW1	02	4	13	0.5	—		01.2	SW4	01	3	8	3	8								
	20.3	ENE2	02	7	11	6	—		01.0	W5	61	6	9	9	8		—	N2	46	8	4	14	4
	18.0	NNE4	22	7	7	ślad	5										—	NNW5	46	9	1	ślad	—
	13.0	W3	01	3	9	—	—																
	07.9	NW4	01	3	13	0	—		10.6	SW3	01	4	7	0	7								
	13.2	WNW4	88	4	9	—	—																
	14.1	cisza	05	5	19	0	17		10.1	W2	00	2	9	0.5	8								

TELEGRAMY OBSERWACYJNE

	6⁰⁰	SW5	SW5	WSW	WNW	WSW	—	—	—	—		Toruń	6⁰⁰	—	S3	W4	W3	WNW8	W12	—	—
												Bydgoszcz	6⁰⁰	cisza	SW4	WSW6	W4	WNW6	—	—	—
	6⁰⁰	SW10	SW12	SW11	SW13	SW13	W11	—	—												
	6⁰⁰	SW	WSW3	W4	WNW5	NW4	—	—	—												

Państwowy Instytut Meteorologiczny w Warszawie.

Mapa pogody z dnia 22. IX. (czwartek) 1932 r. 7 g. G. M. T. Nr 266a Rocznik XIII.

Ciśnienie w millibarach; 1 mmb. odpowiada ciśnieniu słupa rtęci 3·4 mm. na jednostkę powierzchni.

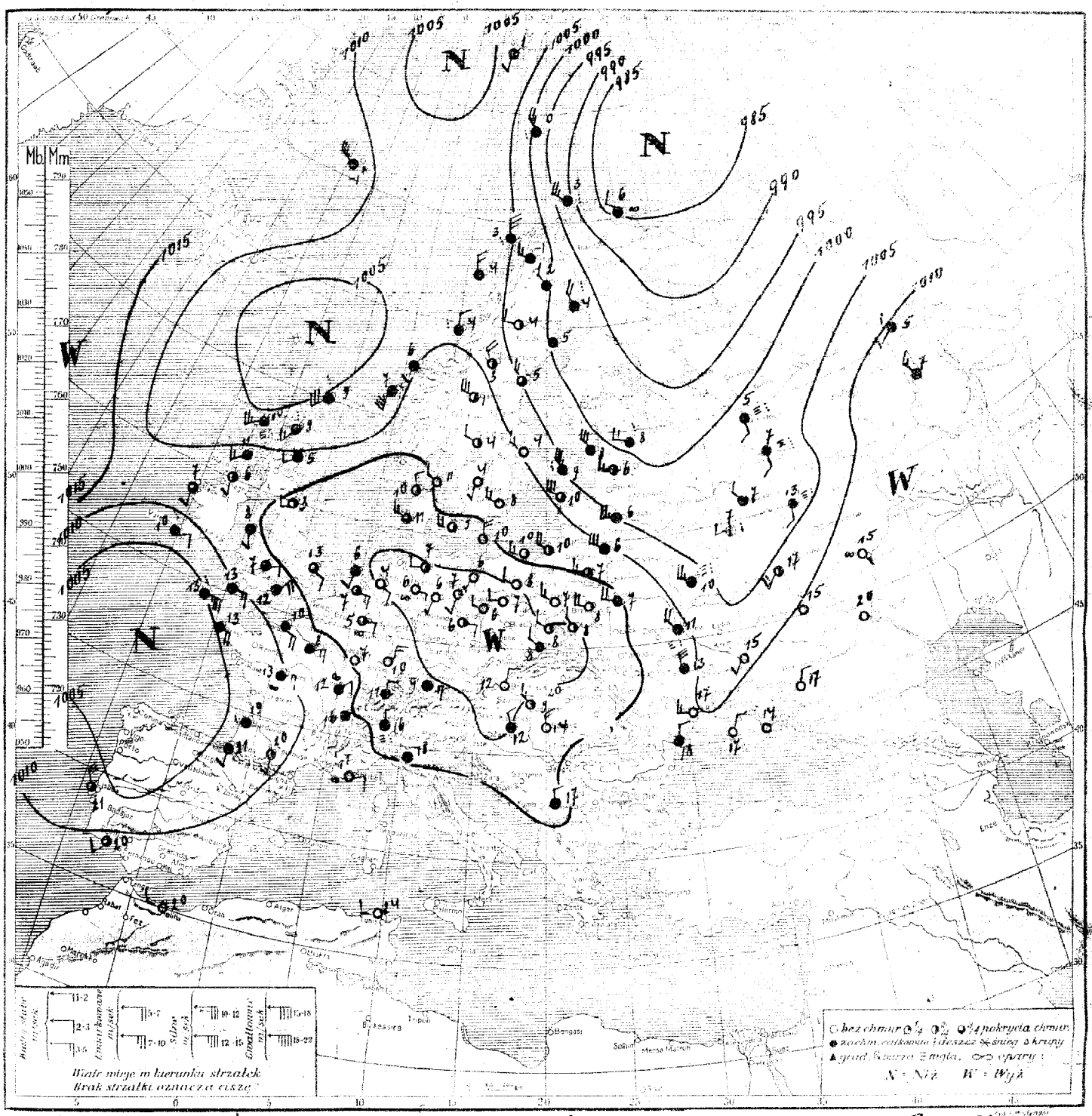

Rozkład ciśnienia: głęboka depresja ze środkiem nad m. Barentsa ogarnia całą niemal Rosję. Obszar wyżowy zalegający nad Europą środkową i zachodnią dzieli ją od depresji, obejmującej zat. Biskajską i część Hiszpanii. Nowa depresja pojawiła się nad wysp. Owczemi.

Obecny stan pogody w Polsce: przeważnie pogodnie, temp. 6° do 9°.

Przewidywany przebieg pogody w dniu 23. IX. (piątek). Pomorze, Wielkp., Polska środk., wyż. Małop., Polesie, Wileńskie – przeważnie pogodnie przy słabych wiatrach z kierunków zachodnich. Noc zimna, temp. zaledwie parę stopni powyżej 0°, rankiem chłodno (5° do 7°) dniem lekkie ocieplenie. Śląsk, Małop. wsch., Podole, Wołyń – pogodnie lub dość pogodnie przy słabych wiatrach półn. Po zimnej nocy dniem temp. ok. 13°. Podhale, Tatry, Karpaty – pogodnie, noce paradoksalne przymrozki, dniem temp. 7° do 9°. Słabe wiatry północne.

D. P. I. M. Nr 700.2. VII. 32. 24.000. 1 Mapa lepszym

Spostrzeżenia meteorologiczne z dn. 22. IX. czwartek 1932 r. 7 godz. G. M. T. Nr 266 a

	09.1	WNW6	03	8	6	0	5		15.8	N2	03	8	11	ślad	11		11.5	NW4	51	8	11	0.1	11
	11.8	W6	02	4	7	1	4		14.5	NNE1	03	8	16	0	16		04.2	SW3	00	0	16	0	14
	14.3	SW3	02	5	5	4	4		15.5	NNW1	51	8	16	0.1	13								
	15.7	W4	02	7	7	0.4	6		18.7	01320	03	8	13	0	—								
	15.7	WSW4	00	0	8	0	4		20.4	WSW2	02	5	7	0	6		11.7	E2	00	0	14	0	—
	17.8	W4	00	0	8	0	5		20.7	SW1	01	2	6	0	4								
	18.1	WNW3	00	0	7	ślad	4		21.5	SW1	01	3	7	0	5		13.3	SE0	05	0	15	0	9
	21.0	SW2	00	0	6	0	4		22.3	ESE1	41	3	6	0	1		14.0	chmura	00	0	20	0	15
	20.9	WNW2	01	3	8	0	5		22.4	W2	01	3	7	0	4								
	20.0	WNW3	01	3	8	0	4		20.0	NE2	01	1	6	0	1								
	19.7	WNW3	02	5	8	0	6		19.1	E3	02	6	9	0	7		16.4	SE2	42	8	17	0.1	14
	18.3	NW4	02	4	8	2	6		21.6	ESE1	05	1	6	0	1								
	18.3	W4	01	3	9	1	7		19.0	NNW1	01	4	10	4	6								
	22.7	WNW4	05	8	8	0	5		18.1	ENE	05	3	5	0	4		14.7	chmura	02	6	14	1	13
	22.0	N2	02	5	5	1	3		14.4	NW4	27	5	11	0	—		03.8	SSE3	60	8	16	5	—
	21.1	WSW2	00	0	7	0	3		23.4	chmura	44	0	4	ślad	3		13.0	SW6	02	4	20	2	—
	19.9	WNW2	00	0	8	ślad	4		21.8	—	01	3	8	0	4		14.2	—	01	—	25	0	21
	19.0	W3	00	0	7	0	4		20.0	W3	02	5	10	0	8		12.7	SW2	00	0	23	0	—
	18.3	W2	00	0	7	ślad	5		18.5	NW3	01	3	9	7	9		09.7	SW5	02	6	18	—	17
	15.9	W3	01	3	10	1	6																
	23.1	chmura	02	5	6	0.3	3		17.5	NE5	14	5	11	0	11								
	21.0	NW2	02	5	9	0.1	7		85.8	WNW2	05	8	6	0.3	—								
	01.5	NNE5	61	8	8	7	—		86.8	WNW	64	8	3	6	—								
									06.3	NNW3	01	4	4	2	—								
									08.5	NW2	81	7	4	3	—		12.7	E1	01	4	23	0	—
	05.0	SW6	64	8	9	16	—		09.1	SE3	61	8	5	0.6	—		13.8	WSW4	00	0	25	0	—
	06.5	SW5	52	8	10	4	—		11.5	SSW4	64	8	9	2	—		13.7	W2	00	0	25	0	—
	11.6	SW2	02	6	5	0	—		06.4	S2	02	7	1	0	—								
	15.0	WSW2	01	4	3	0	—		06.3	NNW3	84	8	0	5	—								
	14.0	SE2	02	6	8	0	—		11.2	NW4	83	8	−1	ślad	—								
	16.4	SE2	02	5	13	0	—		14.9	SE2	02	5	0	0	—								
	14.9	S1	02	5	7	0	—		98.8	NW4	03	8	2	0.2	1								
	16.4	E2	62	8	10	1	—		95.4	NW4	62	8	4	1	—		15.8	WSW4	03	8	17	0	14
	13.7	SSW4	01	4	6	0	—		02.7	W2	02	6	4	0	1		12.3	—	01	—	17	0	—
	14.7	E3	02	6	9	ślad	—		04.0	NW3	01	5	5	0	—								
	14.0	ENE2	02	8	7	0	—		14.1	WNW2	01	2	4	0	—								
	04.8	ESE7	63	8	13	2	—		10.1	WNW3	00	0	4	0.2	—								
Cramwell	16.6	NE1	01	5	2	0	—		14.4	S1	01	1	4	0	2								
	08.2	S2	02	8	21	0.3	27		14.3	WNW3	01	1	8	0	—								
								Aisko	02.0	W3	71	8	−1	3	−1								
	13.4	ENE2	05	8	12	0	10		02.9	NW3	02	7	7	2	4		16.4	SSW5	02	8	15	0	—
									05.0	NW1	16	6	9	3	0		13.2	NW1	00	0	18	0	17
	11.3	ESE5	03	6	10	0	10		07.4	WNW2	02	5	9	0	5								
	04.7	ESE4	66	8	15	21	14		07.3	WNW2	14	5	10	5	—								
	09.0	E3	08	8	13	0	12		00.8	NW3	01	4	7	0	3								
	13.0	ENE3	02	6	8	0	7		97.4	WSW1	01	4	6	0	2								
	16.7	N2	03	7	9	0	9		99.8	NNW3	01	3	5	0	4								
	08.7	SSE2	02	4	20	0	17										14.3	WNW1	01	3	24	0	—
Rumas	09.1	S2	95	8	12	6	12		11.1	NW3	03	4	7	11	6								
	18.9	S2	02	4	8	0	—																
	17.2	S3	02	4	11	0	—		02.6	S2	21	8	5	0.1	—								
	16.8	E3	02	5	8	0	5		09.7	SSW1	45	—	6	0.2	5								
	17.1	WSW3	01	3	9	0	—		10.1	W2	03	8	5	0	5								
	13.4	WNW1	01	3	11	0	—																
	17.9	WNW3	02	5	11	0.4	—																
									02.3	NNW1	03	8	7	15	7								

UWAGI

Ciśnienie atmosferyczne zredukowane do 0° C, na ciężkość normalną i do poziomu morza.

Siła wiatru w skali Beaufort.

Ilość zachmurzenia do 9-wich.

Stan pogody:

00—19 ogólny opis w czasie zdarzenia specjalnego w ciągu godziny, przed godziną, w chwili obserwacji, nie w chwili obserwacji.

20—29 Wiatr, pyłowy, burza, mgła.

30—39 Burza piaskowa lub gęsta mgła.

40—49 Mgła.

50—59 Drobny deszcz.

60—69 Deszcz.

70—79 Śnieg.

80—89 Przelotne opady.

90—99 Burza.

Zachmurzenie w skali 10-stopniowej. 0—bez chmur, 1—śladowy, chmury, 2—1/10 pokrycia nieba, 3—2/10, 4—3/10, 5—4/10, 6—5/10, 7—6/10, 8—7/10 pokrycia nieba z przerwami, 9—niebo całkowicie pokryte chmurami, 10—niebo niewidoczne z powodu mgły, burzy pyłowej lub innych zjawisk.

Temperatura w całkowitych stopniach Celsjusza. W ostatnich kolumnach podawane są najniższe temperatury z nocy ubiegłej lub najwyższe z dnia ubiegłego.

Szczegóły w Nowym Kluczu do wykazania telegramów meteorologicznych przyjętych w dniach od 10 do 18 września 1932 r.

OBSERVATIONS PILOTOS

	Wysokość	Kierunek i prędkość wiatru na wysokość																											
Warszawa	7.00	WNW5	WNW9	NW12	NW12	NNW13																							
Lwów	7.00	WNW5	NW8	NW9	NW10	NW8	NW10																						
Gdynia	7.00	WNW4	NW13	NW16	NW17	NW16	NW20																						
Poznań	7.00	W3	NW7	NW8	NW8	NW.	NW3																						
Kraków	7.00	W3	—	NW9	NW8	NW12	NW14																						

Państwowy Instytut Meteorologiczny w Warszawie.

Mapa pogody z dnia 23.IX.(piątek) 1932 r. 7 g. G. M. T. Nr. 267a Rocznik XIII.

Ciśnienie w millibarach; 1 mmb. odpowiada ciśnieniu słupa rtęci 3·4 mm. na jednostkę powierzchni.

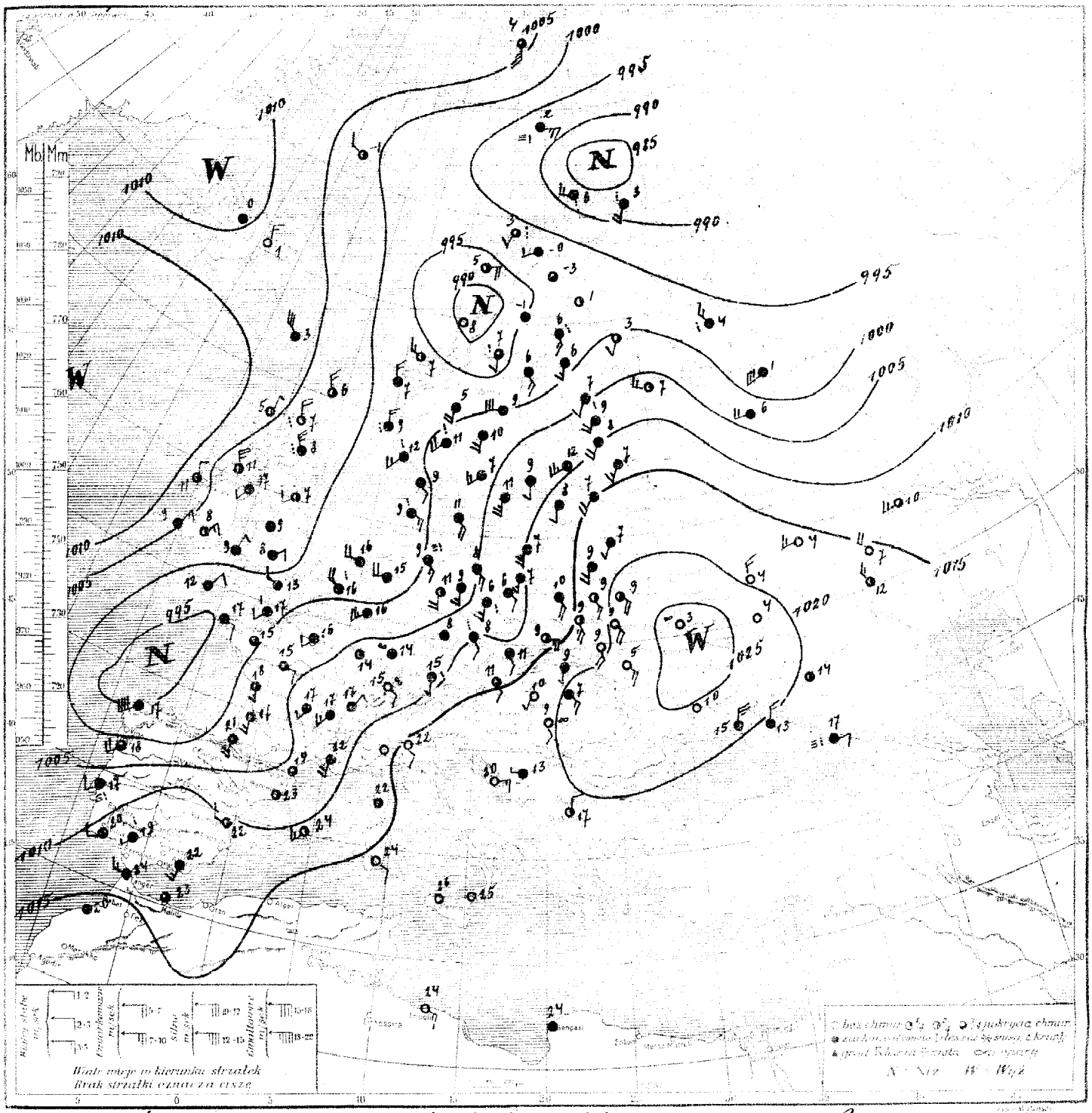

Rozkład ciśnienia: obszerna depresja, której środek leży w dalszym ciągu nad zat. Biskajską brózdą niskiego ciśnienia poprzez Kan. La Manche i m. Północne łączy się z depresjami ogarniającemi Skandynawję i m. Barentsa. Wyż barometryczny z nad Ukrainy zalega Europę połudn.-wschodnią.

Obecny stan pogody w Polsce: w zachodniej połowie kraju przeważnie chmurno, we wschodniej dość pogodnie lub pogodnie, temp. 7 do 10

Przewidywany przebieg pogody w dniu 24.IX.(sobota). Pomorze, Wielkp., Polska środk., wyż. Małop., Śląsk, Podhale i Tatry – zachmurzenie zmienne z przelotnym deszczem. Nieco cieplej. Umiarkowane, chwilami porywiste, wiatry południowo-zachodnie. Wileńskie, Polesie, Wołyń, Podole i Małop. wschodnia. Najpierw stopniowy wzrost zachmurzenia z możliwością deszczów, później przejaśnienia. Cieplej. Umiarkowane wiatry południowe.

D. P. I. M. № 709.2. VII. 32. 24.000. 1200 na lepszym.

Spostrzeżenia meteorologiczne z dn. 23.IX. (piątek) 1932 r. 7 godz. G. M. T.

180	SSW2	02	6	7	0	2		095	ESE2	05	7	15	11	13																	
148	SSE2	02	4	8	0	1		092	ENE1	81	7	17	01	16																	
172	S2	02	6	8	0	1		123	N1	10	8	17	—	15																	
217	SE4	01	4	9	0	0		963	Cirru	02	8	12	1	—																	
174	SSE3	02	5	8	0	1		199	JE3	57	9	9	4	8																	
186	SE3	01	4	9	0	2		050	JE3	03	8	8	11	4																	
140	SE4	02	6	10	0	5		035	SSE3	02	6	9	0	7																	
091	SE4	01	4	8	0	3		057	JSE4	02	4	12	1	8																	
146	E2	01	4	9	0	3		092	SE2	02	7	10	0	5																	
171	SSE3	01	4	9	0	1																									
187	S4	00	0	9	0	2		077	JSE2	61	6	15	05	8																	
203	SE4	01	1	9	0	-2		015	JW4	02	5	13	3	8																	
217	SSE5	00	0	9	01	-1																									
159	E4	01	4	9	0	2		021	SW2	02	6	16	8	14																	
050	S1	02	5	8	0	-1		952	SSE5	03	8	9	02	—																	
032	ESE2	03	8	6	0	5		101	SE1	22	6	8	05	6																	
040	S3	03	8	7	0	2		124	SE2	02	7	11	0	4																	
089	SE3	03	8	8	0	2		190	SSE1	03	3	9	0	0																	
103	SE6	03	8	8	0	1		181	SW1	01	2	10	0	9																	
091	SSE5	03	8	7	0	4																									
120	SSE3	02	6	14	0	5		208	NW3	01	4	7	0	—																	
185	W1	05	6	8	0	5		887	S4	04	8	3	1																		
079	N2	02	5	3	1	—		875	W3	62	8	6	22																		
								944	E4	02	5	5	0																		
027	N3	01	4	6	1	—		985	NW3	03	6	7	6																		
052	W1	01	8	5	2	—		975	W3	64	8	9	15																		
015	NW5	22	6	8	06	—		099	S5	03	8	7	03																		
007	NNW2	02	5	7	0	—		931	ENE5	57	9	2	11																		
								011	NNW2	01	4	-1	1	—																	
								236	S4	03	8	5	0	—																	
095	N2	01	4	11	05	—		977	Cirru	03	1	-2	0	-6																	
054	NNE3	01	4	9	11	—		940	Cirru	00	2	1	0	—																	
039	N5	04	20	21	05	—		999	Cirru	03	8	-1	0	-5																	
964	NNE1	04	9	11	4	—		933	JSE3	03	8	6	0	—																	
070	ESE2	02	8	8	6	—		039	S4	03	6	10	02	7																	
994	NE1	02	8	12	01	—		057	JW3	02	7	8	0	—																	
Cumulus 011	NNW2	02	8	9	8	—		096	JW3	03	8	7	0	5																	
013	JSE3	02	4	18	0	16		045	S2	03	8	9	0	—																	
028	S4	02	5	21	0	21		077	S5	03	8	11	0	—																	
061	JW2	05	6	17	0	16	Altocu	962	NNW2	03	8	-0	0	-2																	
066	Cirru	47	4	14	4	13		196	JSE4	02	6	8	0	—																	
066	Cirru	02	5	14	0	13		077	JW5	03	8	12	0	—																	
009	S3	61	7	17	1	14		197	JSW4	02	6	7	0	—																	
981	ESE2	03	6	17	7	14		122	SE4	03	8	6	0	—																	
021	ESE1	02	5	15	0	14		079	S4	61	8	9	0	4																	
034	SSW2	08	8	16	0	15		017	W3	81	3	7	0	3																	
075	Cirru	81	6	15	3	13		994	S3	02	8	6	0	1																	
045	W0	02	6	18	0	16																									
050	Cirru	02	5	19	0	18																									
133	Cirru	01	4	22	0	19																									
Cyrus 066	JSW3	02	7	19	0	17																									
Cumulus 998	Cirru	02	5	15	02	—																									
975	W4	03	8	16	8	—																									
994	NW4	02	8	16	8	—		957	W3	03	8	6	9	6																	
012	SW4	22	7	17	3	—																									
050	SE4	03	8	11	0			111	S2	03	7	7	0	5																	
012	JW3	03	8	12	0	—																									
998	ESE3	02	8	9	01																										
193	JE2	02	5	11	0																										

253	Cirru	00	0	3	0	2																									
245		00	0	10	0																										
197		—	4	15	0																										
184	No	01	2	13	0																										
157	NNW4	00	0	7	0	6																									
154	E2	51	7	17	0	57																									
117	JW3	01	2	21	0	17																									
193	SSW2	03	8	14	0	—																									
930	SW8	66	8	17	7	—																									
117	SW3	02	6	21	9	—																									
118	NNW1	02	4	22	0	—																									
100	SW3	02	3	24	0	—																									
477	NNW2	50	6	17	02	—																									
153	—	00	—	26	0	—																									
163	Cirru	01	3	25	0	—																									
170	ESE2	00	0	24	0	—																									
185	W1	03	8	13	0	11																									
199	W1	02	8	19	0	12																									
186	NW1	01	3	17	0	8																									
164	E3	00	0	24	0	—																									
193	Cirru	00	—	24	0	—																									

UWAGI

Ciśnienie atmosferyczne zredukowane do 0° C, na ciężar normalny i do poziomu morza. Siła wiatru w skali Beaufort. Chmury zapisane do 9-wiej.

Stan pogody

Szczegółowy skrócony opis wg [illegible] Specjalne [illegible] opady w całym [illegible] wiatry [illegible] wiatru [illegible]

Sp. 19 — Widzialny pojemność [illegible]

Sp. 20 — Mgła [illegible] częste [illegible]

Sp. 21 — [illegible] (np. [illegible])

Sp. 22 — Tudzież [illegible] [illegible] lub rozrzaz [illegible]

Sp. 23 — Deszcz.

Sp. 24 — Śnieg.

Sp. 25 — Specjalne opady [illegible]

Sp. 26 — Burza

Sp. 27 — [illegible] w skali 10-[illegible] [illegible] — [illegible] [illegible] — [illegible] 5 — [illegible] 6 — [illegible] 7 — [illegible] [illegible] [illegible]

Państwowy Instytut Meteorologiczny w Warszawie.

Mapa pogody z dnia 24 IX. (sobota) 1932 r. 7 g. G. M. T. Nr 268a Rocznik XII

Ciśnienie w millibarach: 1 mmb. odpowiada ciśnieniu słupa rtęci 3.4 mm. na jednostkę powierzchni.

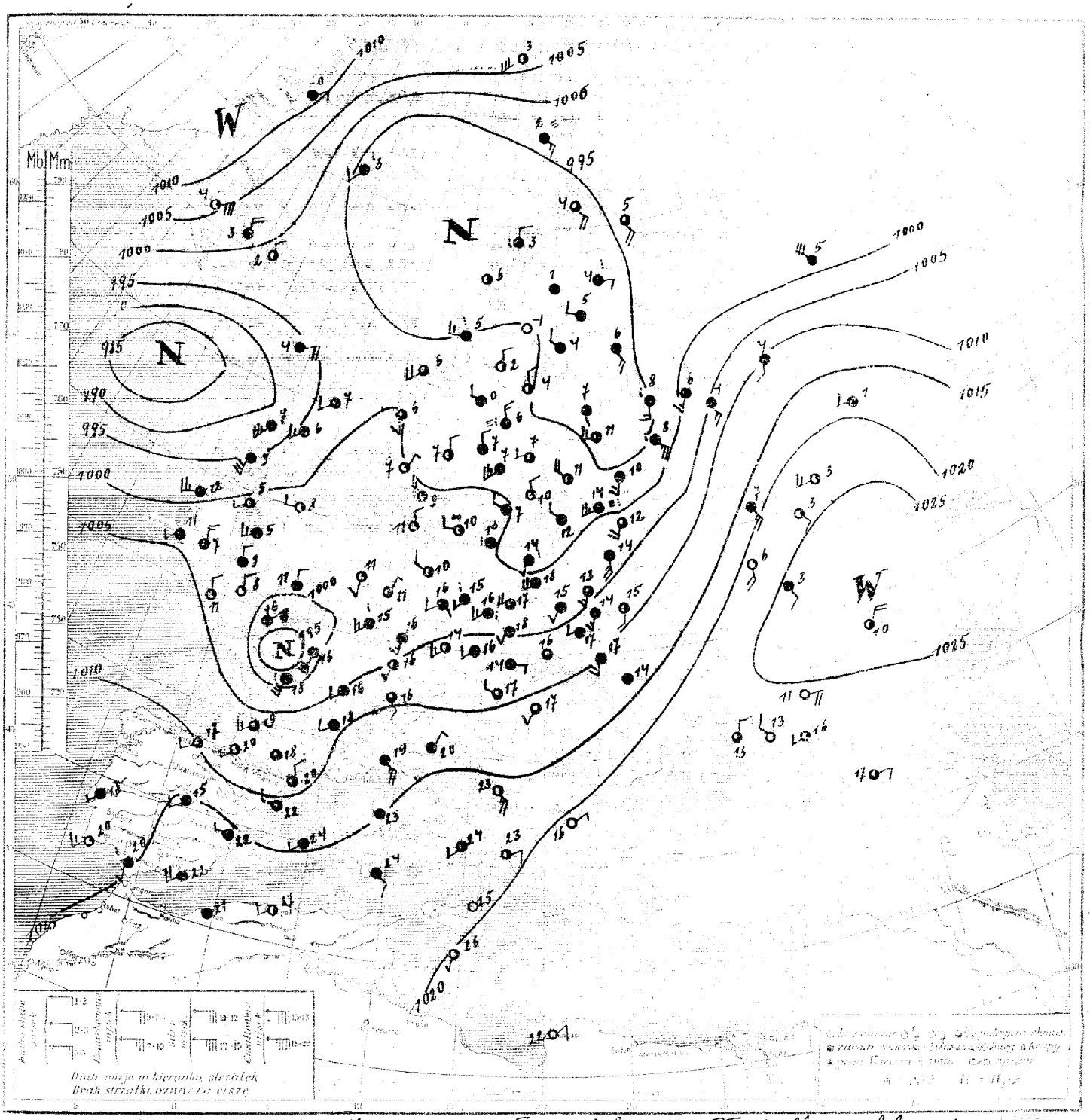

Rozkład ciśnienia: obszar wyżowy znad Ukrainy przesunął się nad dorzecze Wołgi środkowej i dolnej. Obszar niżowy nad morzem Norweskiem, półn. Skandynawją i Finlandją powoli się wypełnia. Druga depresja z nad Atlantyku osiąga wybrzeża Anglji półn. Niż z nad zatoki Biskajskiej przesunął się nad Francję północną i środkową.

Obecny stan pogody w Polsce: rankiem zachmurzenie zmienne i deszcz, w ciągu dnia zachmurzenie malejące. Temp. 14° do 19°.

Przewidywany przebieg pogody w dniu 25.IX. (niedziela): Pomorze, Wielkopolska i Wileńskie – zachmurzenie zmienne ze skłonnością do burz i przelotnych opadów. Lekkie ochłodzenie. Umiarkowane, w ciągu dnia słabnące wiatry zachodnie. Polska środkowa, Polesie, wyż. Małopolska, Śląsk, Podhale i Tatry – pogoda słoneczna o zachmurzeniu umiarkowanem. Ciepło. Słabe, chwilami umiarkowane wiatry połudn.-zach. i połudn. W górach jeszcze wiatr halny. Wołyń, Podole i Małopolska wsch. – rankiem mgły lub opary, w ciągu dnia dość pogodnie i ciepło przy słabych wiatrach połudn.-zachodn.

P. I. M. Nr 709.2.VII.32. 24.000. 1200 na lepszym.

Spostrzeżenia meteorologiczne z dnia 24.II. sobota 1932 7 godz. G. M. T. N°268

	02.7	S5	12	6	14	0.1	10		10.0	SE1	05	5	16	2	14														
	05.1	S4	02	6	15	0	10		10.7	SE0	64	8	15	3	14														
	03.5	SSW2	61	8	12	0.1	9		12.1	NNE7	64	0	14	–	–														
	08.5	S2	02	4	15	0	10		01.5	cisza	01	3	14	0	–														
	01.7	S3	25	5	13	ślad	9		03.1	WNW4	05	4	10	7	9		21.7	ENE2	00	0	14	0	–						
	06.9	S3	03	8	14	0	11																						
	05.3	SSW2	02	7	15	3	12		01.1	SSW2	22	8	15	1	14														
	03.1	S4	01	3	17	0	11		03.5	SW4	02	6	18	ślad	15		27.7	NE4	01	2	10	0	7						
	06.9	NE1	01	6	16	0	12		01.7	SSW2	01	3	18	1	15														
	07.4	WSW2	02	7	17	0	11		04.6	S3	02	6	16	12	15														
	09.9	S4	03	8	17	0	12										22.6	N3	00	0	9	0	7						
	10.1	SSW3	02	8	15	0	11										18.3	N6	01	3	22	0	–						
	13.4	SSE1	62	8	12	0.3	9		98.9	SW3	91	8	13	7	12														
	08.2	cisza	02	5	16	–	–		03.3	SW3	64	8	15	–	–		15.1	SW4	03	8	15	0	–						
	07.1	WSW3	02	5	19	0	11		99.0	WNW4	02	8	12	10	–														
	02.0	SW	02	5	17	0	11		06.8	SW3	02	6	16	2	15		12.9	S1	66	8	20	–	–						
	01.0	WNW3	02	5	18	0	12		08.3	E1	81	6	14	0.1	11		15.3	W4	02	6	22	0	–						
	01.1	SW2	02	6	15	0	13		11.8	SSW2	03	7	16	0	14		14.1	SW4	02	7	24	0	–						
	00.7	SW4	03	8	15	1	13		10.7	SW4	02	5	17	0.5	17		11.3	SW4	02	6	18	2	–						
	98.9	S1	22	6	14	3	–										11.1	SE5	13	8	19	–	–						
	08.3	SSW4	25	7	19	ślad	16		11.6	S5	14	5	18	0	16														
	08.9	S2	02	7	19	0	15		97.0	SE3	02	5	5	0	–		12.7	cisza	03	8	22	0.2	–						
	94.8	ENE4	03	8	4	5	–		94.3	SE4	03	5	4	0.3	–														
	99.1	NW1	01	3	3	–	–		92.3	cisza	02	4	6	4	–		16.1	SW2	03	0	24	0	–						
	01.0	NNW1	01	6	–	0	–		95.0	W3	10	6	5	2	–														
	97.9	SSW2	02	5	7	0	–		98.6	SW4	03	6	6	2	–														
	93.6	S5	64	8	7	4	–		00.5	cisza	01	3	5	2	–		19.5	cisza	00	0	25	0	–						
	99.1	WSW1	64	8	6	1	–		05.7	SSW6	02	5	3	ślad	–		18.1	SE1	02	6	24	0	–						
	02.7	W1	01	4	8	0.1	–		96.3	ESE3	48	9	2	0.1	–	Zara	16.4	S5	13	8	21	0	–						
	03.4	SW3	02	7	5	0	–		93.5	SW2	10	7	3	0.1	–		15.1	SE1	02	4	18	0	16						
	02.6	NW1	04	4	9	0.6	–										11.5	NW1	05	7	19	0	17						
	96.2	SW5	14	5	12	0.2	–		91.7	cisza	40	9	1	–	–														
	02.0	SSW2	25	6	11	0.4	–		94.1	W2	64	8	5	4	3		18.7	SE1	02	6	19	0	17						
	96.2	S4	02	6	7	0	–		96.6	cisza	00	0	–1	0	–4		21.4	cisza	01	4	17	0	13						
	03.2	NE1	43	8	9	ślad	7		95.1	NW1	01	4	4	3	–														
	03.9	WNW2	45	8	4	0.1	–		97.3	NNW1	03	8	7	0	6														
	04.8	NW2	01	3	11	0	–		96.8	SW2	08	5	7	2	6														
Cramwell	03.2	NW2	46	9	6	0.2	–																						
									97.6	NW1	04	2	10	3	9														
	08.6	SW1	01	3	20	0	20		00.2	W2	02	6	7	2	–														
	08.3	SSW2	03	8	17	0	16	Abisko	92.2	cisza	72	9	–1	0	–2														
	06.3	WSW2	05	7	16	0.6	15		94.3	WNW1	02	9	10	5	–														
									96.2	NW4	01	4	11	1	4														
	96.5	E4	61	7	16	4	16		99.3	SW5	52	8	14	2	11		21.2	NE2	00	0	22	0	–						
	03.4	N6	02	5	13	7	12		98.1	WNW3	02	8	11	1	–														
	96.6	S6	22	7	18	0.3	–		91.7	WSW3	02	5	11	8	8														
	99.9	S7	90	8	16	ślad	15		95.1	SSW5	64	8	8	6	6		17.5	WSW2	02	4	27	0	–						
	07.1	SSW3	02	5	17	4	14		93.1	S1	22	8	6	6	5														
	10.1	cisza	02	5	18	2	17										20.3	S1	01	2	26	0	–						
	09.5	NNW2	02	4	20	0	18																						
	08.6	SSE4	13	6	24	0	22																						
	14.9	cisza	02	7	23	ślad	21																						
Lyon	08.8	SW2	62	8	18	3	17		97.6	W6	03	8	5	4	4		–	SW1	03	7	4	5	3						
Rennes	93.9	NW4	52	8	17	6	17		14.1	WSW4	03	8	5	0.2	4														
	03.0	S1	01	3	11	1	–		96.1	E9	64	8	8	2	7														
	01.9	E3	61	7	13	8	–										–	WSW9	46	9	11	0.5	9						
	02.3	ENE2	61	8	15	14	13										–	W9	46	8	9	10	8						
	03.0	W2	08	3	10	0	–		09.9	SW3	02	7	6	0	4														
	99.1	WNW2	01	4	10	0	–																						
	02.4	NNW2	01	2	11	ślad	–																						
	09.3	WNW1	02	5	17	0	13		17.2	SSE5	03	8	7	0	4														
									21.5	W3	00	1	3	0	3														

7^00 S7 SSW11 SW15 WSW17 WSW19 – – –

7^00 – SSW10 SSW17 SW21 WSW22 WSW23 – –

6^00 S3 SW13 WSW10 – – – – –

6^00 cisza – SW7 SW12 W13 W16 – –

Państwowy Instytut Meteorologiczny w Warszawie.

Mapa pogody z dnia 25.IX. niedziela 1932 r. 7 g. G. M. T. Nr 269 Rocznik XIII.

Ciśnienie w millibarach: 1 mmb. odpowiada ciśnieniu słupa rtęci 3·4 mm. na jednostkę powierzchni

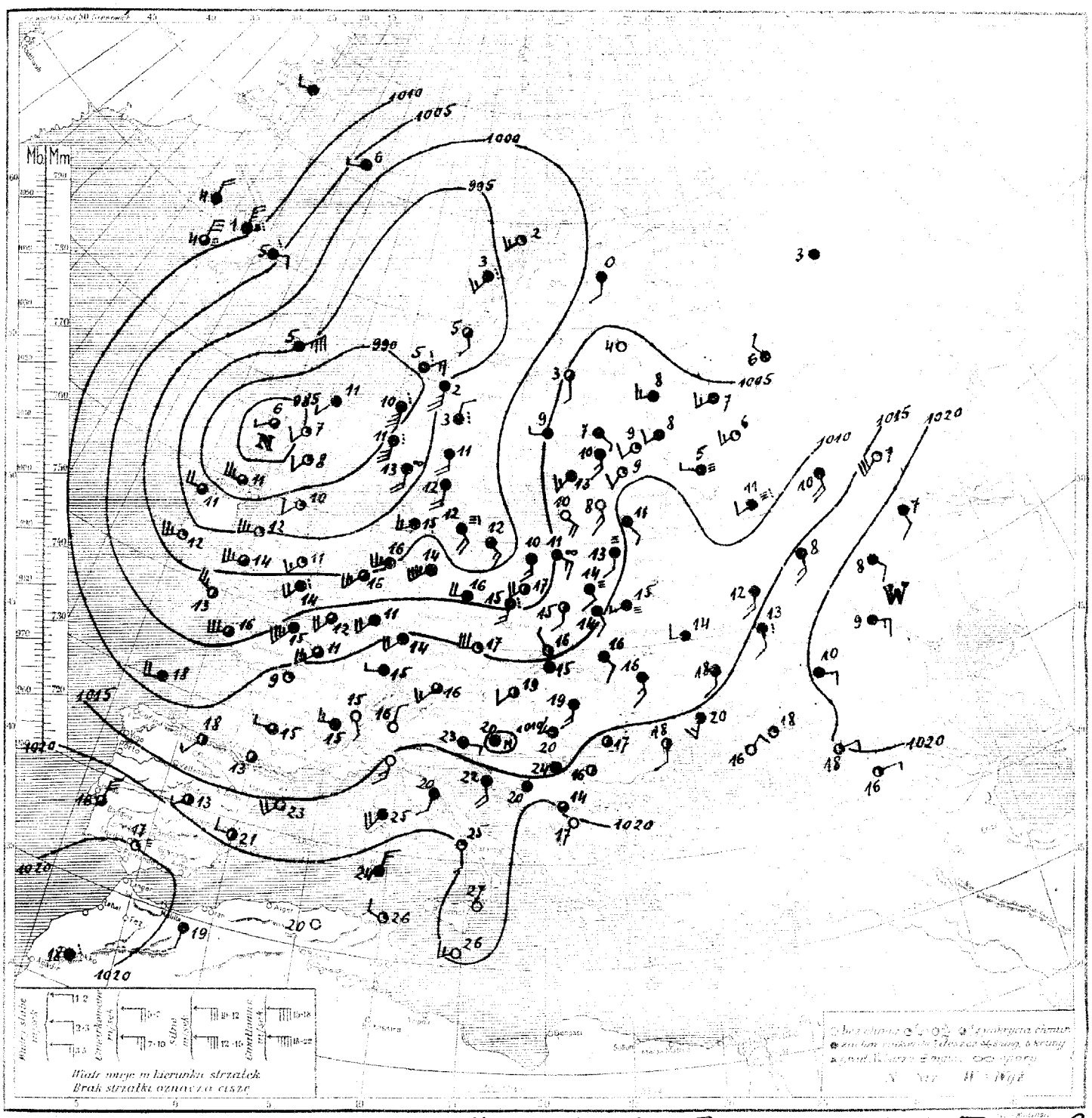

Rozkład ciśnienia: głęboka i rozległa depresja ze środkiem nad Anglją północną ogarnia Anglję, Francję, Niemcy, Skandynawję, Finlandję oraz Rosję północną. Wysokie ciśnienie nad Rosją południowo-wschodnią.

Obecny stan pogody w Polsce: zachmurzenie zmienne - gdzieniegdzie przelotny drobny deszcz. Temper. od 10° do 18°.

Przewidywany przebieg pogody w dniu 26.IX. (poniedz.): Pomorze, Wielkopolska, Polska środkowa, Wileńskie - zachmurzenie zmienne, przeważnie duże z przelotnemi deszczami. Temperatura w ciągu dnia około 18°. Najpierw umiarkowane wiatry południowe, potem połudn.-zach. i zachodnie. Pozostałe dzielnice - rankiem chmurno i mglisto - z przejaśnieniami w ciągu dnia. Dość ciepło. Słabe wiatry południowe i południowo-zachodnie.

P. I. M. № 269.2.VII.32. 24.000. 1200 na lepszym.

Spostrzeżenia meteorologiczne z dnia **25. IX. niedziela** 1932 r. 7 godz. G. M. T. **№ 269 a**

| | | |

Państwowy Instytut Meteorologiczny w Warszawie.

Mapa pogody z dnia 26. IX. (poniedziałek) 1932 r. 7 g. G. M. T. Nr 270 Rocznik XIII.

Ciśnienie w millibarach: 1 mmb. odpowiada ciśnieniu słupa rtęci 3.4 mm. na jednostkę powierzchni

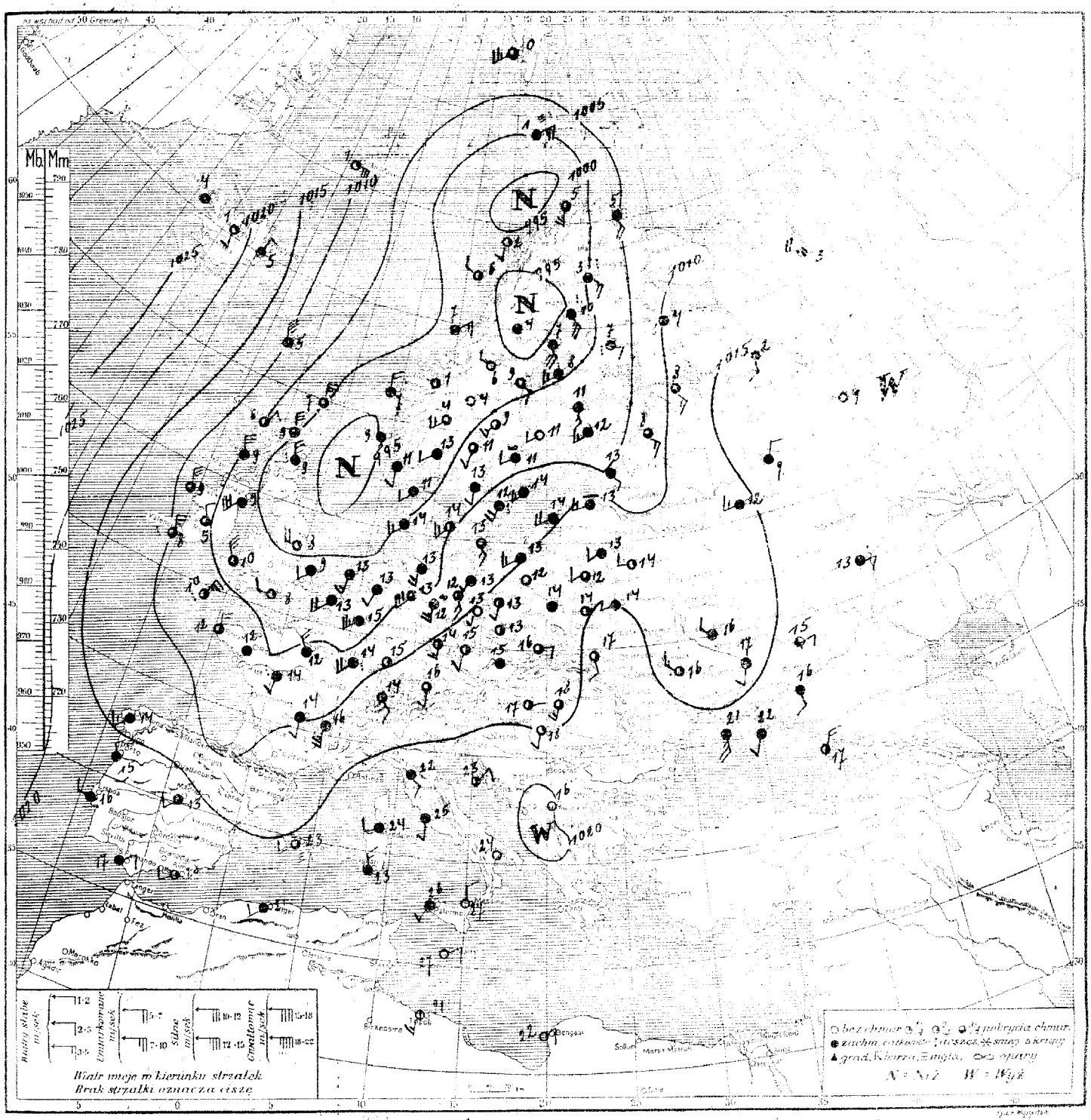

Rozkład ciśnienia: rozległy, a wypełniający się niż barometryczny ze środkami nad m. Północnem, środkową północną Skandynawją ogarnia w dalszym ciągu Anglję, Francję, Niemcy północne, Danję, Skandynawję oraz państwa bałtyckie. Wysokie ciśnienie pokrywa Rosję i Europę południową.

Obecny stan pogody w Polsce: chmurno z większemi rozpogodzeniami. Temp. od 12° do 17°.

Przewidywany przebieg pogody w dniu 27. IX. (wtorek). W całym kraju porannych lekkich mgłach lub miejscami chmurnym stanie nieba w ciągu dnia pogoda słoneczna o zachmurzeniu umiarkowanem lub niewielkiem. Ciepła. Słabe wiatry z kierunków południowych lub cisza.

D. P. I. M. 26 709.2.VII.32. 24.000. i 200 na lepszym.

Spostrzeżenia meteorologiczne z dnia 26. X. poniedz. 1932 r. 7 godz. G. M. T. N° 270a

	11.9	S2	01	4	13	1	9		12.0	SE1	02	4	14	ślad	12																				
	13.7	SW2	03	8	15	0.1	11		12.2	SE1	02	6	16	9	15																				
	13.5	WSW2	02	6	11	3	9																												
	15.3	WSW2	43	6	14	11	8		99.3	SSW6	51	8	15	0.5	—																				
	14.1	S2	02	4	14	0	9		04.7	S4	02	6	13	0	11						15.7	—	02	6	22	0	—								
	14.9	cisza	05	3	14	0	9		08.8	SSW1	02	6	13	0	11																				
	13.1	—"—	02	6	14	0	10		09.2	SSE3	02	4	12	0.4	10																				
	11.4	SW2	01	4	11	0.3	9		10.3	SSW1	02	6	15	0.2	10																				
	11.3	cisza	01	4	17	0	10		12.0	cisza	01	4	13	—	—																				
	14.1	—"—	01	4	16	0	10		08.6	SSW3	05	4	16	2	10						19.1	NE3	01	4	17	0	—								
	15.1	SSE1	02	5	17	0	11		12.4	S2	02	5	16	1	14						20.3	cisza	46	8	11	0.4	9								
	15.8	SSE1	01	4	15	0	8		06.3	SSW6	02	5	13	0	9																				
	16.6	cisza	04	5	14	0.5	10		11.3	SSW1	05	5	12	0	10	Sanatow	18.3	ESE1	05	8	13	0	12												
	13.7	E1	02	4	16	0	9		03.9	SSW5	02	7	15	0	14		17.5	SW4	02	8	13	0	13												
	13.2	SW2	01	2	16	0	7		10.3	SSW2	02	6	15	0.4	—		14.3	SSW3	50	8	14	0.5	—												
	10.9	S2	01	4	13	1	9		12.2	SSW2	01	4	15	0	14		17.8	ENE1	01	3	17	0	—												
	11.1	cisza	01	3	12	1	8		12.1	cisza	03	7	15	0	12																				
	10.7	—"—	02	5	12	0	7		14.4	NNW1	02	5	17	1	13																				
	11.5	—"—	05	2	12	ślad	7		13.3	E1	05	4	17	ślad	—		19.5	WNW2	02	7	16	0	14												
	09.7	SW3	02	6	13	0	—										15.9	SSW3	02	5	20	0	—												
	13.5	cisza	02	5	17	0	14		14.6	S3	01	5	18	0	16																				
	14.9	—"—	05	5	15	0	11		04.9	S4	03	8	5	0	—		16.2	SE1	03	7	22	3	18												
	09.2	N7	02	7	5	0	—		97.8	S5	03	5	5	0	—		18.6	S2	02	8	25	0	—												
	19.2	N1	—	8	5	—	—		96.1	WNW2	02	4	6	ślad	—		20.3	NE1	01	3	24	0	—												
	23.9	cisza	—	8	2	—	—										18.5	cisza	00	0	24	0	—												
	01.6	NNE5	02	5	7	2	—		98.4	NNE4	03	7	7	11	—		19.8	SW1	00	0	26	0	—												
	05.0	NNE2	01	4	6	2	—		93.7	SE3	02	7	9	11	—		19.0	N2	00	0	27	0	17												
	08.4	NNW4	61	8	9	16	—		12.1	SSW5	02	5	0	0	—		19.7	NNW3	02	8	23	0	—												
									93.8	ENE5	87	9	1	2	—																				
	02.3	NW7	02	5	11	ślad	—		88.7	E8	81	—	1	ślad	—																				
	01.6	SW2	01	4	9	0.1	—		99.4	SSW3	02	5	4	2	—																				
	00.7	N5	14	5	9	0.2	—		94.9	cisza	64	8	4	—	3		18.4	NNE2	00	0	16	0	14												
	11.3	NNE5	25	5	8	4	—		96.8	SSE5	64	8	10	—	—		18.9	SE1	00	1	18	0	—												
									94.3	cisza	03	8	4	3	3		19.4	cisza	00	1	18	0	12												
	03.1	WSW2	01	2	8	ślad	—		03.7	SE2	01	5	9	2	—																				
	02.9	SW3	01	2	6	0	—		00.7	SSW2	02	5	11	1	10																				
	06.8	NNE5	10	4	10	3	—		01.2	SW2	08	7	11	0.2	10																				
Wiek	06.9	NNE6	02	5	9	0.5	—		02.4	SSE2	03	8	13	1	11																				
									05.3	SSW3	02	7	14	0.1	—																				
									86.6	SSW1	83	8	12	0	—																				
	08.9	S2	02	4	14	2	13	Abisko	97.0	cisza	03	8	0	ślad	-3																				
	08.6	SSW4	61	7	14	16	13																												
									10.6	W3	03	8	13	1	—		19.0	S3	00	0	21	0	—												
	06.1	N3	11	4	10	5	—		07.7	SW3	02	5	13	0.2	—		10.0	NE2	00	0	22	0	—												
	05.7	SSW2	61	8	14	4	14		04.5	SW3	41	8	12	2	10																				
	05.0	NW3	66	8	12	16	12		06.9	SSW5	64	8	10	0.3	7		17.0	SW2	03	8	21	2	—												
	10.5	S2	02	4	15	0.5	12		99.2	SW3	03	8	8	2	—																				
	10.9	SW1	02	5	13	0	12										18.1	ENE1	00	0	27	0	—												
	10.1	cisza	01	3	16	0	—		10.7	—	03	8	4	0	-2																				
	11.9	WNW2	03	7	22	0	—																												
Lyon	10.9	S5	13	7	16	—	15		12.4	WNW4	03	8	3	ślad	2																				
Rennes	07.3	cisza	02	6	12	11	12										—	SSE5	02	7	2	0.2	2												
	03.1	S3	03	8	13	8	—		06.4	SSE4	23	5	8	0	7																				
	02.7	SSW4	02	7	13	4	—		17.7	E2	01	3	1	0.1	-1		—	WSW5	04	5	9	2	8												
	04.2	WSW5	52	8	12	11	11		20.2	cisza	00	1	4	0	3		—	SSW7	46	9	7	0.2	5												
	05.5	SSW3	04	4	14	0	—																												
	99.8	SW2	03	9	12	0	—																												
	00.0	SW3	02	6	14	1	—																												
	13.6	N1	02	4	18	1	15		13.6	WSW3	62	8	2	0.5	—																				
	15.0	cisza	04	9	14	0	12																												

UWAGI

Ciśnienie atmosferyczne zredukowane do 0° C. na ciężkość normalną do poziomu morza. Siła wiatru w skali Beaufort'a. Chmury podane do 9-wicher.

Stan pogody.

W [illegible] skrócony opis wyjątkowych zjawisk specjalnie [illegible] w ciągu [illegible] godzin przed obserwacją [illegible]

[illegible] — wiatr [illegible] [illegible] — wiatr [illegible] [illegible] — wiatr [illegible] [

Państwowy Instytut Meteorologiczny w Warszawie.

Mapa pogody z dnia 27.IX. (wtorek) 1932 r. 7 g. G. M. T. Nr. 271a Rocznik XIII.

Ciśnienie w millibarach: 1 mmb. odpowiada ciśnieniu słupa rtęci 3·4 mm. na jednostkę powierzchni.

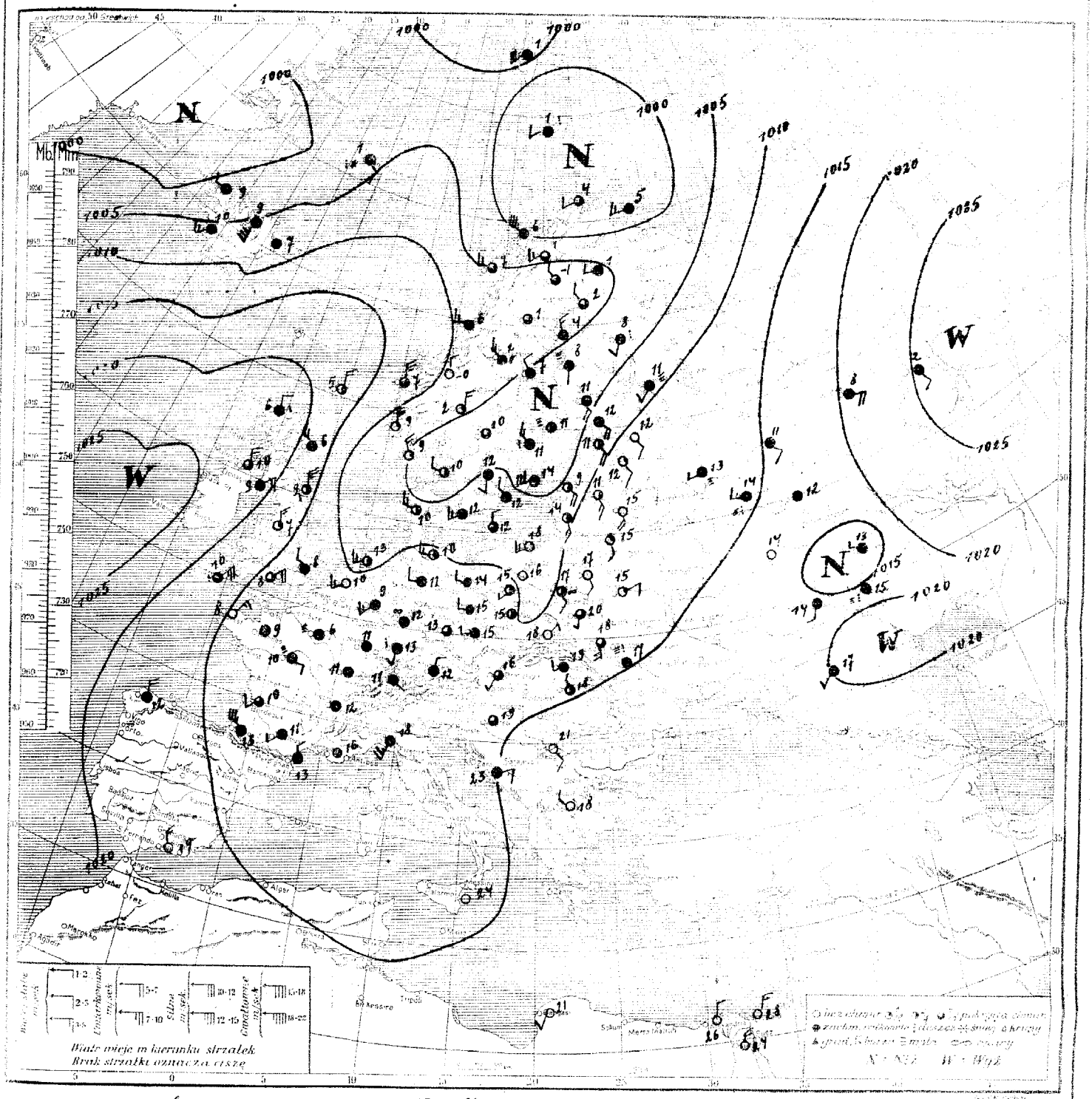

Rozkład ciśnienia: niż barometryczny z nad półn. Skandynawji sięga zat. niskiego ciśnienia ponad Bałtyk, Szwecję połudn. i kraje bałtyckie. Kraje Europy środk. leżą w obszarach o niemal jednostajnem ciśnieniu. Nad Islandję nasuwa się nowa depresja. Wyż atlantycki przesunął się ku wybrzeżom Europy i ogarnął znaczną część Anglji.

Obecny stan pogody w Polsce: po rannych mgłach i oparach, dość pogodnie, jedynie na Podolu i Pokuciu przelotne deszcze.

Przewidywany przebieg pogody w dniu 28.IX. (środa). Pomorze, Wielkp., Polska środk., wyż. Małop., Śląsk, Podhale i Tatry — nocą i rankiem miejscami mglisto, możliwy jeszcze drobny deszcz, w ciągu dnia jednak pogodnie lub dość pogodnie. Temp. około 20°. Słabe wiatry połudn.-zachodnie. Pozostałe dzielnice — dość pogodnie, rankiem miejscami lekkie mgły. Dość ciepło. Słabe wiatry południowe.

D. P. i. M. № 709.2.VII.32. 24.000. 1 200 na lepszym.

Spostrzeżenia meteorologiczne z dn. 27.II. wtorek. 193 2 r. 7 godz. G. M. T. № 271.

12.2	S1	01	2	15	0	12		13.4	ESE0	03	5	11	5	10															
13.1	SE2	05	0	16	2	11		12.7	E0	84	9	12	16	11															
12.6	cisza	00	0	12	0	8		10.8	SE3	03	5	17	8	13															
14.3	ENE2	43	3	15	0	10		07.5	W3	02	5	14	2	—															
12.1	SSE1	00	0	17	0	11		10.6	WSW3	01	3	10	3	9															
12.6	cisza	01	2	17	0	11		09.8	WSW1	02	6	14	ślad	14															
11.1	SSE1	05	4	17	ślad	12		10.3	W2	02	7	14	0	14		14.1	W1	03	8	13	11	12							
09.6	S1	02	5	12	0.2	10		11.5	W1	05	6	15	2	13															
10.3	E1	03	8	17	0	13		10.3	cisza	01	4	15	0	9															
11.7	S1	0[illegible]	5	20	0	12		12.4	—"—	05	8	12	6	11															
13.7	S3	02	5	18	0	14		13.7	N2	02	7	12	4	11															
14.1	SSW3	02	5	18	0	12		12.0	W1	02	6	11	2	9															
16.1	cisza	81	8	17	1	14		09.2	SE2	01	3	14	0	9															
11.0	NE1	05	0	18	0	11		12.3	SSW3	02	6	9	1	8															
09.5	SW3	01	3	19	0	12		09.2	SSE3	02	4	14	0	—		19.0	N4	—	8	12	2	—							
10.1	SSW1	02	4	15	0	12		11.8	SW1	08	6	15	0	13															
09.7	cisza	01	1	16	0	9		10.3	cisza	02	5	16	0	11															
09.5	—"—	01	4	15	0	9		12.8	SW2	01	4	19	5	16															
10.0	S1	05	2	16	ślad	10		12.6	SSW2	01	3	18	ślad	18															
07.7	SW3	02	5	18	0	—										23.1	S5	03	8	18	—	—							
10.3	cisza	01	2	18	0	16		14.6	NW1	01	4	18	0.4	15															
12.5	S2	01	4	21	1	13		99.1	W3	03	8	5	2	—															
								99.4	SW2	25	5	4	2	—															
08.8	cisza	02	8	7	—	—		04.6	SW3	11	5	7	0.2	—															
08.7	SW3	02	8	10	1	—		07.9	W3	81	6	6	1	—															
16.9	N3	01	4	5	1	—		11.5	NNE5	02	5	7	1	—															
22.9	NNW1	25	4	5	2	—		07.4	N8	01	3	9	0	—		17.5	SW1	66	8	20	8	—							
19.1	NW3	10	4	6	0.4	—		06.1	SSW3	03	6	1	0	—															
17.5	N5	25	4	9	2	5		08.3	SW1	01	8	1	0.6	—															
19.7	N8	02	5	11	3	—		03.2	[illegible]	08	6	1	0.1	—		16.4	SE1	01	2	21	0	18							
								07.4	NNE3	02	6	2	15	—		14.0	cisza	05	5	19	0	17							
								06.4	NW1	02	5	-1	0	—		18.9	ENE1	01	3	16	0	14							
								05.5	NNW1	02	5	2	0.1	0		18.5	W2	00	0	17	0	15							
23.8	N3	02	5	10	0.3	—		06.7	cisza	02	5	4	0	-2															
								05.7	NNW1	03	9	7	6	—															
								03.2	cisza	02	5	10	2	9															
16.1	—"—	81	5	10	2	—		03.5	NW3	64	8	11	12	11															
								05.6	S2	02	8	12	2	10															
								02.3	WSW6	03	8	14	0.1	—															
13.7	WNW1	02	6	13	16	12		06.0	NW2	02	7	12	0.3	—															
							Abisko	04.3	SW3	02	5	1	0	—															
11.5	cisza	03	8	11	1	10		08.6	[illegible]	02	4	11	0	9															
12.6	—"—	03	8	11	0	11		[illegible]	W1	03	8	13	0	10															
								11.1	SSE2	43	4	11	0	10		16.6	SSW2	00	0	21	0	—							
13.8	NNE1	01	3	8	0	7		07.5	SE4	02	4	9	0.3	—															
11.0	E1	44	9	10	0	8		07.2	S[illegible]	03	7	12	0	10															
13.0	cisza	46	9	6	0	5		10.2	SW2	48	8	11	0	9															
								05.1	S0	44	9	8	5	7															
14.2	SW1	02	5	11	1	11																							
13.8	NW2	62	8	13	1	13																							
11.3	cisza	02	5	16	0	13																							
Lyon	12.3	cisza	62	8	12	9	12		—							—	S5	57	—	1	2	1							
Roma	12.2	—"—	61	8	9	13	8		25.3	SSE1	01	3	2	0	-0	—	ESE4	57	9	1	1	1							
	09.6	WSW3	02	4	13	0	—																						
	11.1	SW3	01	3	10	0	—		43.2	SE4	46	9	11	0	9	—	WNW4	46	9	7	0	6							
																—	WNW5	46	9	5	4	5							
Kilimandjaro	08.6	WSW3	03	7	12	7	—		23.3	WNW3	02	4	2	0.4	2														
Skagen	04.8	SW2	01	4	10	0	—																						
	07.6	WNW3	25	4	10	3	—																						
	10.7	SW1	02	5	16	0	12		14.3	WNW2	51	8	14	1	14														

OBSERWACJE PILOTOWE

Wilno	7⁰⁰	S1	S5	S6	SSW8	SW9	SW11	WSW9	—																				
Warszawa																													
Lwów																													
Gdynia																													
Neapol	6⁰⁰	SSW4	W4	WNW4	W8	SW1																							
Kraków	6⁰⁰	NNW1	—	SW7	SW12	SSW11	SSW12	SW9	—																				

Białystok	6⁰⁰	cisza	SSW6	W10	SW6	S7	SSW9	—																					
Toruń	6⁰⁰	S1	SSW7	SSW8	SSW7	SSW7	SSW11	—																					
Pack	7⁰⁰	—	SSW8	SSW11	W16	W16	—	—																					

Państwowy Instytut Meteorologiczny w Warszawie.

Mapa pogody z dnia 28. IX (środa) 1932 r. 7 g. G. M. T. Nr 272a Rocznik XIII.

Ciśnienie w millibarach: 1 mmb. odpowiada ciśnieniu słupa rtęci 34 mm. na jednostkę powierzchni.

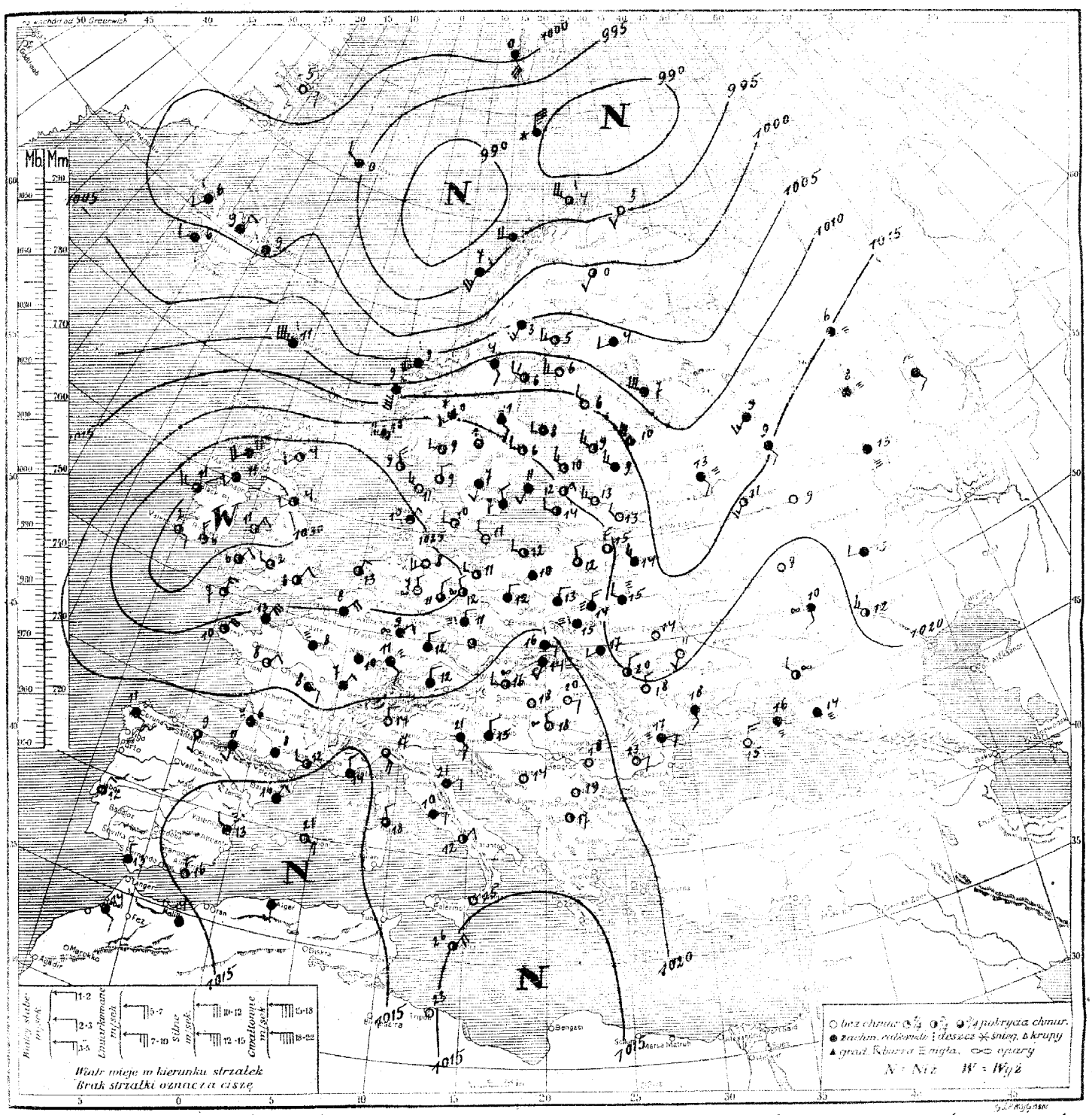

Rozkład ciśnienia: rozległy i dość silny wyż barometryczny ze środkiem nad Anglją ogarnia trzon kontynentu Europejskiego. Głębokie depresje przeciągają na dalekiej północy, ogarniając swym wpływem Skandynawję, Finlandję oraz Rosję północno-zachodnią.

Obecny stan pogody w Polsce: na południu gdzieniegdzie drobny deszcz, pozatem dość pogodnie i mglisto, temp. 10° do 17°

Przewidywany przebieg pogody w dniu 29. IX (czwartek). Wyż. Małop., Śląsk, Podhale, Tatry, Małop. wschodnia, Podole i Pokucie. Po mglistym, miejscami chmurnym ranku, w ciągu dnia pogoda słoneczna o zachmurzeniu umiarkowanem. Temp. w dzień 18° do 20°. Słabe wiatry miejscowe. Pozostałe dzielnice – rankiem mgły lub opary, w ciągu dnia pogoda słoneczna. Po chłodnej nocy, dniem temp. około 18°. Słabe wiatry północne, potem miejscowe.

D. P. I. M. № 108.2. VII 32. (34.000). 1 000 ok. kopiowym.

Spostrzeżenia meteorologiczne z dn. 28.II (środa) 1932 r. 7 godz. G. M. T.

	191	NNW3	02	4	15	7	14		280	NE1	44	7	11	04	10														
	194	WNW3	02	5	16	0	14		198	SE0	02	7	10	01	9														
	215	NW1	02	5	12	1	10		186	NNW1	01	2	14	9	12		159	Cisza	57	9	13	02	13						
	195	WNW2	48	9	15	0	12		234	N3	02	5	13	0	—		208	S2	47	8	18	0	13						
	215	NW2	01	4	14	0	12		256	WSW3	00	0	8	0	6		201	NE3	04	—	15	0							
	211	N3	44	8	14	0	13		247	W1	05	3	11	0	9														
	219	NE2	02	7	13	0	12		248	NNW2	05	4	12	01	11		191	W2	43	8	13	0	9						
	220	N2	01	4	14	0	13		234	N2	51	8	11	1	11		171	WNW3	01	2	12	—	10						
	201	NNE1	02	8	15	1	14		221	N1	22	8	14	2	13		222	E1	03	8	10	0	10						
	210	Cisza	59	8	15	06	12		235	ENE2	05	5	12	1	11														
	202	WNW1	02	6	17	Sl.	15		218	N1	02	8	12	0	11		180	S2	46	9	14	01	12						
	193	Cisza	02	3	18	0	10		270	NW1	05	2	7	Sl.	5														
	195	SE1	01	3	18	0	11																						
	200	E1	60	8	16	1	15										155	N1	03	8	13	Sl.	—						
	198	SW1	01	4	14	2	13		209	WNW1	00	0	15	0	—		182	NE2	50	—	11	4	—						
	235	N2	02	6	12	0	12		215	NNW2	—	8					—	N1	02	2	13	0	—						
	216	N0	02	5	11	Sl.	11										146	WNW1	51	8	13	16							
	209	Cisza	02	5	11	0	9										119	E3	02	—	21	0							
	234	Cisza	02	7	12	Sl.	8		171	Cisza	01	1	18	03	17		175	N2	02	5	12	0							
	220	W2	01	3	12	0	9										166	SE3	02	5	17								
	197	Cisza	46	8	16	1	14		170	E2	00	0	20	0	17														
	203	Cisza	67	8	16	1	12		151	SW2	01	2	3	0															
	197	W4	64	8	11	12			138	W5	25	4	4	6	—		175	ENE2	03	7	10	1	—						
									—	SSW5	62	8	7	3	—		179	NE2	02	5	12	0	—						
									058	SW3	63	8	9	7	—														
									114	S9	64	8	9	6	—														
									220	WNW5	03	6	10	0	—		159	Cisza	01	1	25	0	—						
	264	SW2	01	5	4	0	—		008	S6	03	7	0	0	—														
	275	WNW2	01	3	4	0	—		904	N6	68	8	0	4	—														
	301	NE3	01	4	11	0			952	WNW2	04	6	0	0	—		186	Cisza	00	0	19	0	17						
	274	NE1	25	4	11	2	—		204	NW3	78	8	0	0	—		172	NW1	43	7	15	0	14						
	302	W2	01	5	11	10			010	NW2	02	5	3	0	-1		215	Cisza	00	0	14	0	12						
	325	ESE1	01	3	2	Sl.	—										185	Cisza	00	0	19	0	16						
	291	SW2	02	6	11	0	—		057	SW3	02	7	3	0	-3		185	Cisza	01	3	17	0	10						
	275	NNE2	01	4	6	0	—		126	W1	01	4	6	0	—														
	296	W1	01	3	9	0	—		200	Cisza	04	3	1	0	—														
									203	WSW2	04	3	6	03	—														
Czamrel	302	NNW3	01	2	9	Sl.	—		216	S2	03	8	7	0	—														
									207	SW2	02	6	11	0	—														
	163	SW2	02	6	11	02	11		227	NW2	43	9	7	0	10		203	ENE1	00	0	23	0	17						
								Obisko	992	S2	68	2	2	8	0														
	213	NNE2	45	8	7	0	5		183	WNW3	01	4	9	0	7														
	215	Cisza	03	7	10	1	9		187	NW3	01	3	10	0	9														
									194	W3	01	3	15	6	—		153	Cisza	00	0	23	0							
	246	NE4	01	3	10	0	9		193	NNE2	02	4	12	02	—		107	E1	00	0	25	0							
									166	W3	01	2	7	0	5														
	203	Cisza	42	8	8	0	7		088	W6	03	8	7	03	6														
	223	NNE3	03	7	12	03	11		102	W3	00	0	6	7	3														
	—	Cisza	03	8	8	0	7										149	ENE4	01	5	26	0	—						
	162	WNW2	02	4	13	0	10																						
	—	Cisza	02	5	12	0	10																						
									194	SE2	03	8	10	1	4														
	224	NNE2	02	4	13	0																							
	257	NE3	01	2	—	0			117	SW3	47	8	9	03	8														
	241	NE4	02	7	8	0	2		142	Cisza	42	9	8	2	7														
	226	WSW2	08	3	10	0	—		260	SW2	02	7	3	0	2														
	220	NW1	01	2	9	0	—																						
	256	NNE1	22	7	10	Sl.	—																						
	182	W1	05	4	16	0	16		171	SW3	01	3	11	0	4														

UWAGI

Ciśnienie atmosferyczne zredukowane do 0° C i na ciężkość normalną i do poziomu morza. Siła wiatru w skali Beaufort'a. 0-cisza zupełna do 9-wichura.

Stan pogody:

00 — 19 — skrócony opis wyglądu nieba i zjawiska specjalne.

20 — 29 — opady w ciągu ostatniej godziny przed obserwacją, lecz nie w chwili obserwacji.

30 — 39 — Burze pyłowe i śnieżne.

40 — 49 — Mgła lub gęste opady (przejrzystość mniejsza 1000 metrów).

50 — 59 — Drizzle (drobny deszcz ze stratus lub rosząca mgła).

60 — 69 — Deszcz.

70 — 79 — Śnieg.

80 — 89 — Przelotne opady.

90 — 99 — Burza.

Zachmurzenie w skali 10-stopniowej: 0 — bez chmur, 1 — ślady chmur, 2 — 1/10 pokrycia nieba, 3 — 2/10, 4 — 3/10, 5 — 4/10, 6 — 5/10, 7 — więcej 5/10 pokrycia nieba, lecz z przerwami, 8 — niebo całkowicie zachmurzone, 9 — niebo niewidoczne z powodu mgły, burzy pyłowej lub innych zjawisk.

Temperatura w całkowitych stopniach Celsjusza. W ostatnie rubryce podawane są najniższe temperatury z nocy ubiegłej i najwyższe z dnia poprzedniego.

Szczegóły w Nowym Kurcie do ogłaszania telegramów meteorologicznych, przyjętych w Meteorologie we wrześniu 1932.

OBSERWACJE PILOTOWE

Wilno	7.00	N4	NNE	NNW5	NW7																								
Warszawa	6.00	N2	N7	NNE7	NNE4	N6	N6																						
Lwów	6.00		WSW4	W6	W5	WNW5	W7	WNW8																					
Kołatów 1° cz. m.	6.00	—	NE5	NE8	N7	ENE3																							
Poznań																													
Kraków																													

Państwowy Instytut Meteorologiczny w Warszawie.

Mapa pogody z dnia 29. IX (czwartek) 1932 r. 7 g. G. M. T. Nr. 273a Rocznik XIII.

Ciśnienie w millibarach: 1 mmb. odpowiada ciśnieniu słupa rtęci 3·4 mm. na jednostkę powierzchni.

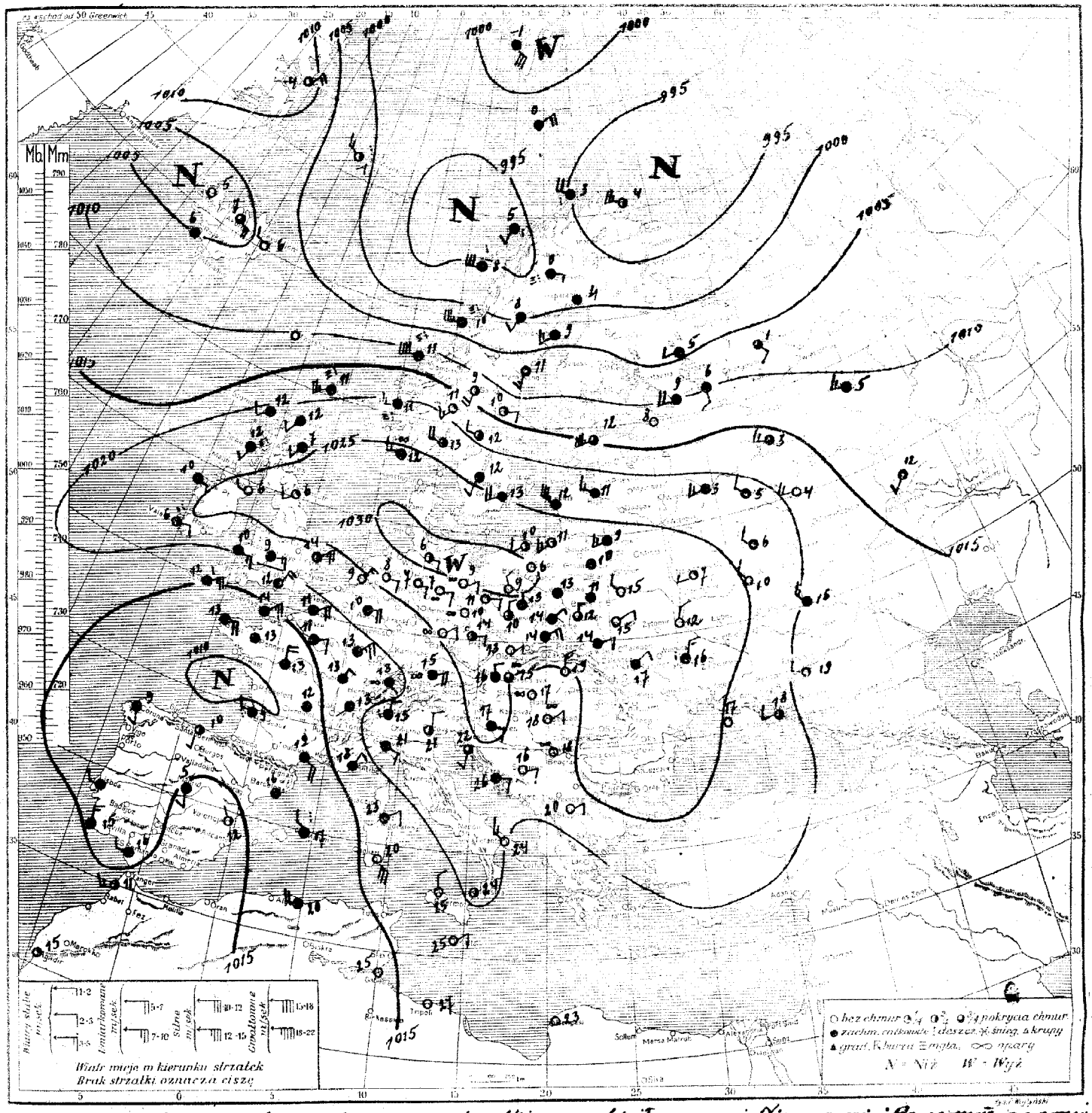

Rozkład ciśnienia: rozległy wyż barometryczny ze środkiem nad północnemi Niemcami i Pomorzem ogarnia Anglję, Kraje Europy środk. Bałkany i Włochy. Dość głębokie niże utrzymują się nad Skandynawją półn. i Rosją półn., drugorzędna depresja utworzyła się nad nad zat. Biskajską.

Obecny stan pogody w Polsce: na południu miejscami dżdża, pozatem dość pogodnie, Temp. 6 do 15°.

Przewidywany przebieg pogody w dniu 30. IX (piątek) Pomorze Wielkp., Polska środk., Wileńskie, Polesie, Wołyń – rankiem miejscami mgły lub opary, w ciągu dnia pogoda naogół słoneczna przy słabych wiatrach miejscowych, potem wschodnich. Noc chłodna, dniem temp. ok. 16°. Pozostałe dzielnice – naogół chmurno i mgliste, miejscami dżdża, dniem przejaśnienia. Słabe wiatry północno-wschodnie i wschodnie. Temp. bez większych zmian.

Spostrzeżenia meteorologiczne z dn. 29 [illegible] czwartek 1932 r. 7 godz. G. M. T. N° 273

	27.7	SW3	02	8	9	0	7		18.7	SE0	05	8	13	0	12		27.1	N2	01	2	12	0	12
	29.3	cisza	43	7	8	0	5		18.7	SW6	03	8	13	0	–		24.4	NW2	00	0	10	0	10
	29.3	NNW2	02	5	8	0	5		23.4	NNE2	63	8	15	2	13								
	29.3	NW2	01	2	15	0	8		26.4	ESE4	01	3	13	0	–								
	29.7	cisza	04	5	10	0	5		–	E1	04	4	6	0	6		21.9	NE1	00	0	16	0	–
	29.8	—"—	03	8	11	0	6																
	29.6	—"—	04	7	13	0	11		29.9	NE2	05	0	9	0	7								
	29.2	N2	02	5	10	0	10		27.8	cisza	05	0	10	0	7								
	28.6	NE1	03	8	14	0	12		29.1	—"—	02	5	12	0	10								
	29.5	N1	02	5	12	0.2	8																
	27.5	ENE2	46	9	14	0	13		21.1	ENE4	05	8	15	0	14								
	28.2	ENE2	01	2	15	0	11		29.1	E2	00	0	7	0	4								
	27.3	NE1	03	8	15	4	13		27.9	SW3	01	3	11	0	7								
	28.4	NE3	04	8	14	0	11		23.6	ENE4	03	8	10	ślad	8		16.2	S1	20	4	6	2	–
	26.0	S1	01	3	16	0.1	13		25.9	W4	02	5	13	4	–		12.5	S2	03	6	9	1	–
	30.1	NNW1	05	2	9	0	7		26.4	ENE2	05	4	14	0	13		13.9	W1	02	4	16	0	–
	30.6	cisza	05	0	7	0	0		25.5	NE1	01	2	17	0	14		15.4	NW0	00	1	12	6	–
	30.0	—"—	04	0	6	0	3		24.7	N4	04	3	19	0	17		14.9	NW2	02	8	17	4	–
	30.1	—"—	04	0	6	ślad	2		24.9	cisza	05	3	17	0	17		14.1	W1	01	4	12	0	–
	27.3	SW2	01	3	11	0	–										–	ESE2	03	8	21	ślad	–
	27.5	NNE2	03	8	14	1	13																
	27.7	NNE1	57	8	15	0.2	15		98.1	W5	01	4	4	0	–								
									95.1	WNW4	25	5	3	1	–								
	96.0	WNW2	01	0	6	–	–		96.1	WSW6	62	8	8	1	–		22.7	N1	02	4	23	0	–
	95.5	cisza	02	8	6	0.4	–		91.1	WSW2	–	9	10	15	–		–	NW3	00	0	24	0	–
	19.7	WSW5	51	8	11	1	–		16.4	SW5	67	8	11	2	–		19.7	N1	00	0	25	0	–
	22.1	SW2	02	6	12	0	–										20.1	cisza	01	1	24	0	–
	24.8	SSW2	04	5	7	ślad	–		04.2	SSW5	03	8	–1	0	–		17.9	SE6	02	0	20	0	–
	27.2	SW2	45	3	6	0	–		97.5	NE4	03	8	0	ślad	–	Zara	21.4	S2	02	5	22	0	–
	24.2	E4	02	6	9	0	–		02.7	NW3	83	4	–1	0.2	–		23.4	cisza	05	0	18	0	16
	24.8	ENE5	01	4	14	0	–		18.2	SSW3	01	3	11	0	–		25.0	E2	04	7	17	0	16
	23.3	E2	01	4	10	0	–		96.0	E1	52	8	0	0.1	–		14.4	E1	00	0	16	0	13
	22.7	E2	02	5	6	ślad	–		99.9	cisza	02	9	4	ślad	2		25.0	SE1	01	4	18	0	16
	24.7	S1	02	5	9	1	–		99.5	SW2	03	8	8	2	5		21.9	cisza	00	0	20	0	–
	20.8	NE3	02	7	11	0	9		07.0	S3	02	5	11	0	9								
	22.8	ENE3	02	8	9	0	–		19.9	WNW2	01	4	12	0	10								
	15.8	NE5	25	8	12	2	–																
									23.5	SSW2	03	8	12	0	10								
									21.3	SW4	01	4	12	0	–								
									24.2	W4	02	7	13	0	–								
	14.2	cisza	03	8	12	2	10	Abisko	95.6	cisza	74	8	1	10	0								
	16.6	NNE2	05	8	13	0	11																
	17.4	NE5	05	8	13	0	11																
	15.8	E4	03	7	14	3	12		23.3	W3	03	8	11	0	6		18.2	cisza	00	0	27	0	–
	10.6	ENE4	05	8	13	3	11		22.1	WSW5	03	8	12	0.2	–		18.3	—"—	00	0	23	0	–
	10.3	NE4	03	8	13	7	11																
	16.6	E2	02	8	11	0	11																
																	18.7	ENE2	01	1	26	0	–
	11.7	SSW2	13	6	18	13	12																
	18.7	SSE4	10	7	24	5	10																
Rennes	11.0	cisza	64	8	13	2	11										–	S6	03	7	5	0	4
									–	SW3	03	8	–	0	–		–	SE8	02	4	4	–	–0
	27.0	E4	01	3	12	0	–		09.6	–	–	–	1	0	–								
	22.3	N3	02	6	10	0	–		14.0	W3	03	8	3	0	0		–	ESE5	46	9	7	ślad	7
	21.1	ENE4	02	7	10	0	–		08.8	WNW3	03	8	5	4	5		–	ESE5	44	9	5	0	3
									16.6	SSE3	03	8	6	1	6								
									27.7	WSW1	04	2	7	0	7								
	25.2	N1	03	8	16	0	16		21.3	WNW2	02	6	5	0	4								

UWAGI

Ciśnienie atmosferyczne zredukowane do 0° C. na ciężkość normalną i do poziomu morza.

Siła wiatru w skali Beaufortа: 0-cisza zupełna do 9-wicher.

Stan pogody:

00—19 — skrócony opis wyglądu nieba i zjawiska specjalnego.

20—29 — opady w ciągu ostatniej godziny przed chwilą obserwacji, lecz nie w chwili obserwacji.

30—39 — Burze pyłowe i śnieżne.

40—49 — Mgła lub gęste opady (widzialność mniejsza od 1000 metrów).

50—59 — Drobny deszcz ze stratus lub rosząca mgła.

60—69 — Deszcz.

70—79 — Śnieg.

80—89 — Przelotne opady.

90—99 — Burza.

Zachmurzenie w skali 10 stopniowej: 0 — bez chmur, 1 — ślady chmur, 2 — 1/10 pokrycia nieba, 3 — 2/10, 4 — 3/10, 5 — 4/10, 6 — 5/10, 7 — więcej niż 5/10 pokrycia nieba, lecz z przerwami, 8 — niebo całkowicie pokryte chmurami — 9/10, 9 — niebo niewidoczne z powodu mgły, burzy pyłowej lub innych zjawisk.

Temperatura w całkowitych stopniach Celsjusza. W ostatniej rubryce podawane są najniższe temperatury z nocy ubiegłej lub najwyższe z dnia poprzedniego.

Szczegóły w Nowym Kluczu do układania telegramów meteorologicznych, przyjętym w Kopenhadze we wrześniu 1929.

SPOSTRZEŻENIA PILOTOWE

Wilno																	Pohulanka	7.00	SW4	W4	WNW4	–	–	–	–
Warszawa	7.00	cisza	E1	E1	NNW2	W6	W7	–	–								Pińsk	7.00	SW4	W9	WSW11	W10	–	–	–
Lwów																	Kielce	7.00	NE2	NE4	E2	SE3	–	–	–
Gdynia																	Bydgoszcz	7.00	cisza	NNW5	NNW4	WNW6	NW6	–	–
Poznań	7.00	cisza	ENE4	NNW2	NW2	NW6	[illegible]	–																		
Kraków	7.00	NNE4	–	E2	E4	–	–	–	–																	

Państwowy Instytut Meteorologiczny w Warszawie.

Mapa pogody z dnia 30. IX. (piątek) 1932 r. 7 g. G. M. T. Nr 274 Rocznik XIII.

Ciśnienie w millibarach: 1 mmb. odpowiada ciśnieniu słupa rtęci 34 mm. na jednostkę powierzchni.

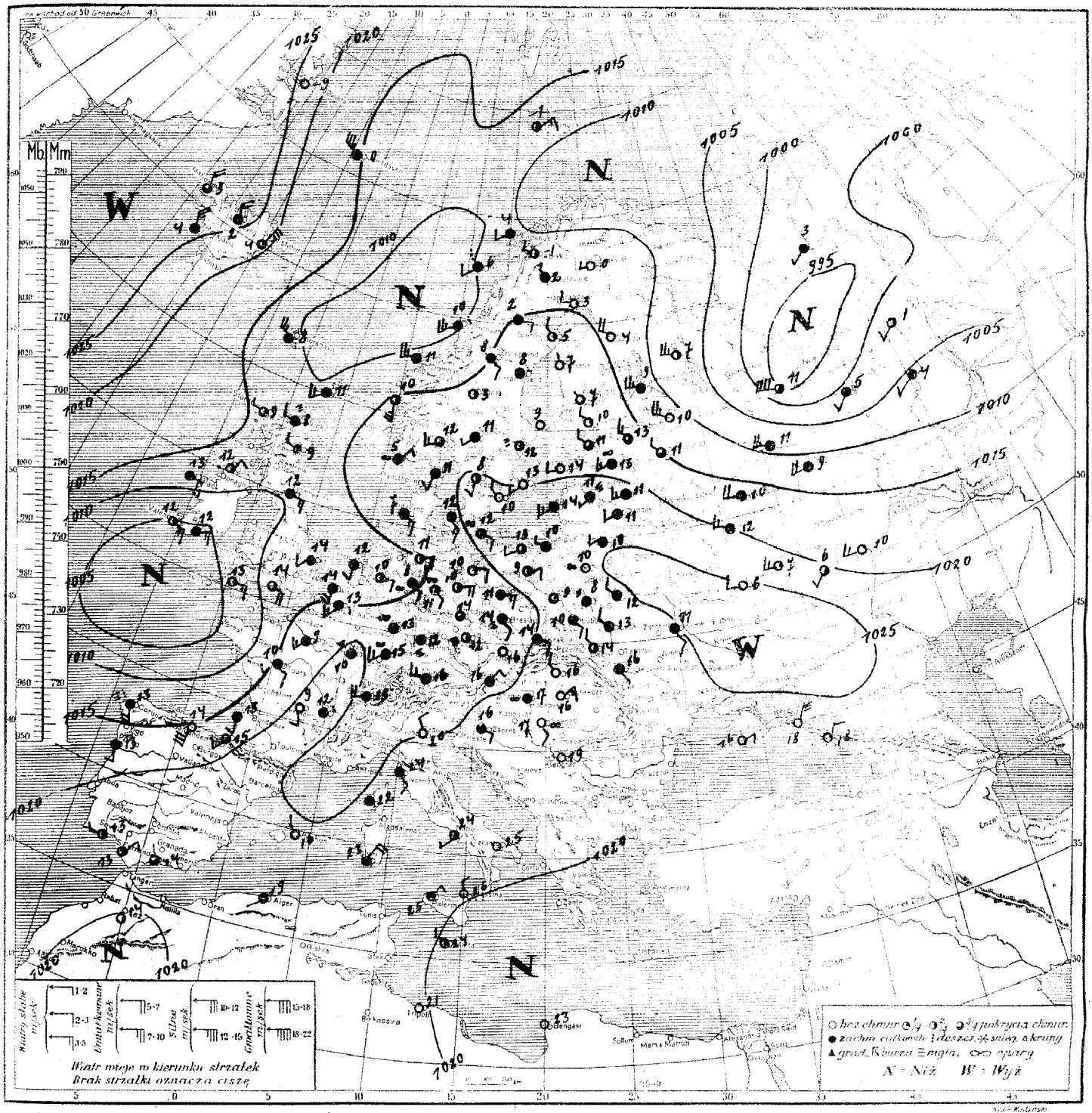

Rozkład ciśnienia: głęboka depresja utrzymuje się nad północną połową Rosji, szereg płytkich niżów barometrycznych zalega Norwegię, morze Norweskie oraz częściowo Anglję i Francję, a rozl. niskiego ciśnienia ogarnia już Niemcy zachodnie. Wysokie ciśnienie pokrywa jeszcze Polskę i południ część Rosji oraz kraje Europy południ.

Obecny stan pogody w Polsce: naogół dość pogodnie i mglisto, temp. od 10° do 16°.

Przewidywany przebieg pogody w dniu 1. X. (sobota). Pomorze, Wielkp., wyż. Mazur., Śląsk, Podhale i Tatry — po rannych mgłach w ciągu dnia jeszcze pogoda słoneczna, pod wieczór wzrost zachmurzenia. Nieco cieplej. Słabe lub umiarkowane wiatry południ.-wschodnie. Pozostałe dzielnice — rankiem mglisto, potem pogoda słoneczna o słabych wiatrach z południowego wschodu. Temperatura bez większych zmian.

D. P. I. M. № 709.2.VII.32. 24.000. 1200 na tegoroczn.

Spostrzeżenia meteorologiczne z dn. **30.IX.** *piątek* 1932 7 godz. G. M. T. N 274a

| | | |

Państwowy Instytut Meteorologiczny w Warszawie.

Mapa pogody z dnia 1. X. (sobota) 1932 r. 7 g. G. M. T. Nr. [illegible] Rocznik XIII.

Ciśnienie w millibarach: 1 mmb. odpowiada ciśnieniu słupa rtęci 34 mm. na jednostkę powierzchni.

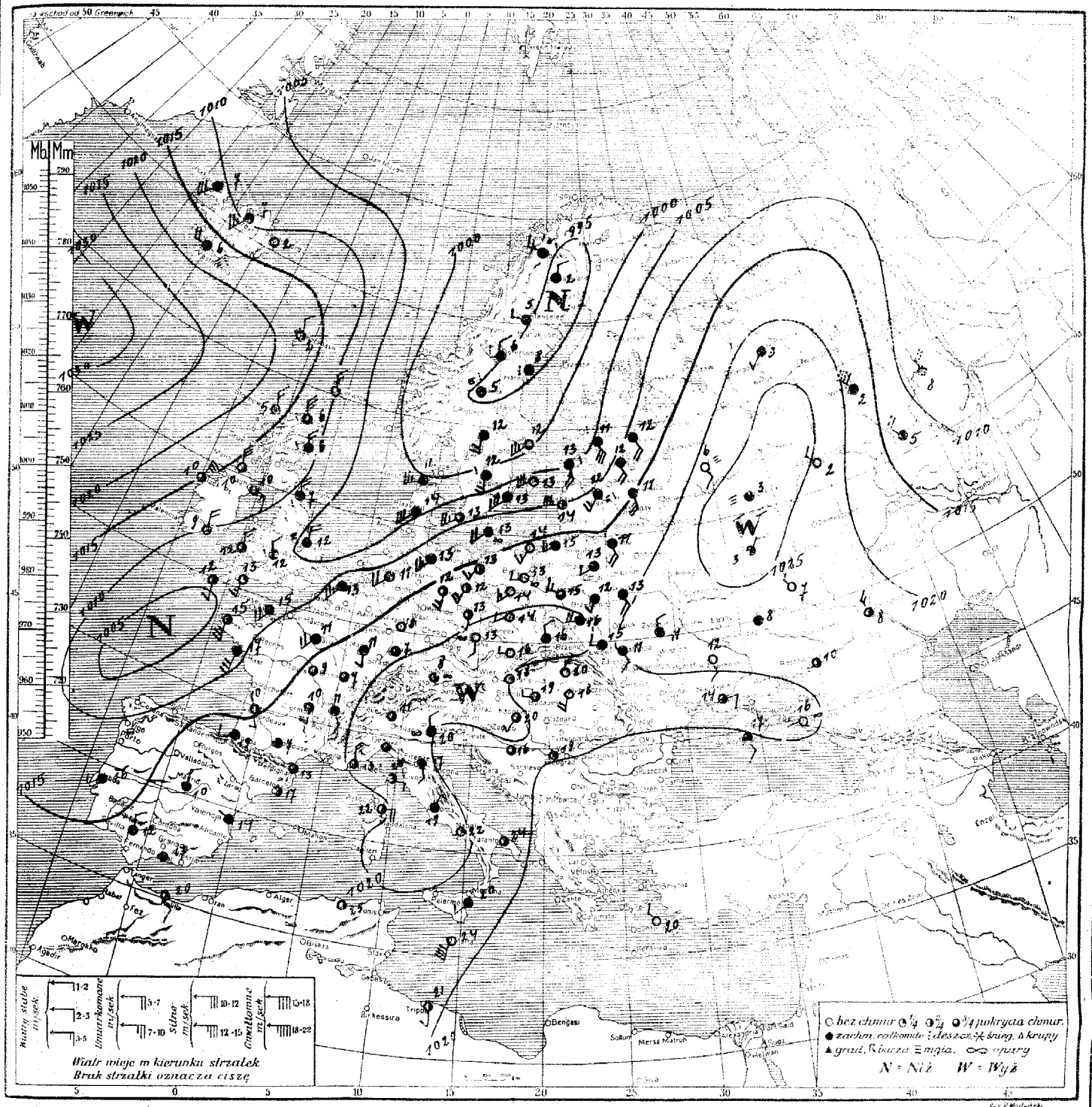

Rozkład ciśnienia: obszar wyżowy ze środkami nad Bawarją i Rosją centralną zalega kraje alpejskie, Węgry, Polskę połudn. i Rosję środk. z Ukrainą. Drugi wyż utrzymuje się nad Bałkanami i Azją Mniejszą. Szereg depresyj przeciąga od zat. biskajskiej ponad kan. La Manche i Danją i łączy się z depresją zalegającą Skandynawę i kraje nadbałtyckie.

Obecny stan pogody w Polsce: na południu i wschodzie chmurno, miejscami drobny deszcz lub mgła, pozatem dość pogodnie.

Przewidywany przebieg pogody w dniu 2. X. (niedziela) Pomorze, Wielkp., Wileńskie – zach. nurzenie zmienne miejscami z przelotnym deszczem. Temp. bez większych zmian. Umiark. wiatry połudn. i południowo-zachodnie. Polska środk. Śląsk, wyż. Małop., Polesie, Podole, Wołyń i Małop. wschodnia – dość pogodnie, rankiem mglisto. Dość ciepło. Słabe wiatry połudn. lub cisza. Podhale i Tatry – rankiem mgła, dniem pogoda słoneczna. Lekkie ochłodzenie. Toczna nocą. Słabe wiatry miejscowe.

D. P. I. M. № 709. 2.VII.32. 28.000. 1.200 na lepszym.

Spostrzeżenia meteorologiczne z dn. 1.X. sobota 1932 r. 7 godz. G. M. T. №275a

	15.4	SW4	22	8	11	ślad	8																						
	17.9	S3	03	6	12	0	7																						
	16.7	SW3	03	8	14	0	9		21.6	N2	02	5	11	0.4	10														
	19.7	SE4	03	8	13	0	9		05.1	SSW6	25	8	14	2	—														
	18.3	S2	03	8	13	0	12		12.3	SSW5	02	7	13	0	12														
	19.4	S2	04	8	12	0	11		16.7	SSW3	01	4	13	ślad	12														
	12.7	WNW3	02	5	15	3	11		17.8	SSW3	02	4	12	0	10														
	19.4	WSW2	01	3	14	0	13		19.5	SSW1	01	4	13	0	9														
	20.5	NNW4	03	8	16	0	14		22.6	WSW1	01	1	14	0	11														
	20.0	W4	03	8	16	0	11		18.6	cisza	43	0	8	0	5														
	17.3	N2	48	9	15	0	11		21.0	—"—	05	4	8	0.3	5														
	19.3	S3	01	3	15	0	10																						
	21.1	SSE1	04	9	11	0	9		15.1	WSW3	02	6	15	0.3	11														
	21.7	NW4	04	8	16	0	15		14.9	SSW5	03	8	12	0	11														
	20.0	cisza	01	3	15	0	10		13.5	W5	02	5	15	2	—														
	19.1	SW3	00	0	14	0	10		21.0	S1	05	2	13	0	11														
	18.6	WSW2	05	0	13	[illegible]	11		20.0	W1	01	3	16	0	15														
	18.6	WSW2	01	3	14	0	[illegible]		19.4	N3	04	0	20	0	15														
									18.1	W1	05	4	19	0	—														
	15.1	SSW3	00	0	14																								
	21.3	NE1	03	8	[illegible]	[illegible]	[illegible]		19.6	S3	02	3	18	0	16														
	20.2	W1	04	8	17	[illegible]	[illegible]																						
	26.8	NNW2	02	5	4	0	[illegible]		37.2	ENE5	61	8	3	4	—														
									98.7	NNE3	10	5	6	2	—														
									98.9	N3	10	7	7	1	—														
	08.2	NNW3	88	5	—	2	—		00.2	N8	81	7	7	9	—														
	16.5	N3	01	4	5	1	—		99.2	NNW5	02	4	8	9	—														
	10.3	NW3	10	4	6	2	—		07.4	N1	02	7	−4	0	—														
	07.8	NNW1	64	8	7	—	—		06.7	E3	02	5	−1	0.3	—														
	03.2	NNE4	62	7	11	1	—		01.7	SE4	82	8	1	0.1	—		19.4	cisza	02	5	19	0	16						
	06.5	SSW4	08	5	14	3	—		94.4	N2	64	8	5	9	—		20.2	ENE4	02	4	20	0	18						
	17.0	NNE5	81	5	10	0.3	—		94.9	NW1	02	7	2	8	1														
	15.0	N6	02	5	10	0	—		96.3	W1	03	8	5	1	4														
									94.7	cisza	64	8	8	2	—														
	06.3	NW1	61	8	12	18	—		96.3	S4	03	8	12	5	—														
	07.7	S2	01	[illegible]	12	[illegible]	—		—	SW5	01	1	12	4	—														
Cranwell	05.5	NW2	67	8	[illegible]	[illegible]	[illegible]		02.1	S4	25	8	12	2	—														
									06.7	SW6	01	2	13	5	—														
									08.0	SW6	03	9	13	4	—														
	22.3	WSW2	02	—	19	0	18	Abisko	96.7	W3	85	8	1	4	0														
	18.9	S2	02	5	10	0	7		05.6	SSE5	64	8	11	3	—														
	18.5	cisza	43	5	7	0	5		04.3	S5	61	8	13	6	12														
	14.3	SE2	02	6	11	0	8		10.6	SSW5	57	8	12	4	10		19.8	S2	01	3	21	0	—						
	12.4	S5	03	6	15	0	—		08.4	WSW6	14	7	14	4	—														
	06.5	SSE5	14	5	15	2	14		04.2	SE4	64	8	11	0	11														
									09.1	S4	54	8	9	0	3														
	13.7	SSW5	02	6	11	0	9		97.5	S1	62	7	10	0	7														
	20.2	cisza	45	4	8	0	5										18.3	SSW8	02	6	24	2	—						
	16.2	—"—	03	7	7	0	—																						
	16.1	—"—	02	5	13	0	9																						
	19.4	ESE2	02	4	17	0	14																						
Lyon	18.3	SE2	02	6	11	0	9		14.6	NW2	03	8	1	0	0														
									03.8	N4	03	8	8	13	4														
	10.0	SSW5	02	7	13	0	—																						
									17.5	NW8	02	7	2	1	2														
	09.5	SW5	02	5	13	ślad	—																						
	99.2	SW6	03	8	11	2	—																						
	04.7	SW6	03	8	14	2	—																						
	20.7	W1	01	4	16	0	15		25.0	cisza	46	9	3	ślad	3														
	20.4	cisza	02	5	13	0	13																						

UWAGI

Ciśnienia atmosferyczne redukowane do 0° C., na ciśnienie normalne do poziomu morza. Siła wiatru w skali Beaufort. 0 cisza zupełna do 9 wichura.

Skala pogody:

00—19 — skrócony opis stanu nieba i zjawiska specjalne.

20—29 — opady w ciągu ostatniej godziny przed obserwacją lecz nie w chwili obecnej.

30—39 — Wichury, burze, mgły, śnieżyce.

40—49 — Mgła lub gęsta mgła stale, niezależnie (lub nie) od pogody.

50—59 — Mżawka (drobna) ciągła lub lekka.

60—69 — Deszcz.

70—79 — Śnieg.

80—89 — Ulewne opady.

90—99 — Burze.

Zachmurzenie w skali 10 stopniowej, cyfrowo: cisza, brak chmur, 2 — [illegible] 3 — [illegible] 4 — [illegible] 5 — [illegible] 6 — [illegible] 7 — [illegible] 8 — [illegible] 9 — [illegible] 10 — [illegible] niebo zupełnie zachmurzone. Ciśnienie atmosferyczne [illegible] wiatr [illegible] burzy, burzy pyłowe, [illegible] zjawisk.

Temperatura w całkowitych stopniach Celsjusza. W [illegible] podawane są [illegible] z godz. [illegible] najwyższe z całego [illegible].

Obserwacje w Nowym Klucz[illegible] [illegible] przyjętym [illegible] w wrześniu 93.

SPOSTRZEŻENIA PILOTOWE

Stacja	Godzina	Kierunek i siła wiatru na wysokości: 500 m	1000 m	1500 m	2000 m	3000 m	4000 m	Stacja	Godzina	Kierunek i siła wiatru na wysokości: 250 m	500 m	1000 m	1500 m	2000 m	3000 m	4000 m
Wilno																
Warszawa																
Lwów	6⁰⁰	—	W1	WNW6	WNW4	WNW6	WNW6	WNW5	—	Puck	7⁰⁰	—	WSW10	WSW6	W10	—
Gdynia																
Poznań	7⁰⁰	SSW1	WSW8	W8	W8	WSW11	WSW11	—	—							
Kraków	9⁰⁰	NW1	—	NNW3	NW2	—	—	—	—							

Państwowy Instytut Meteorologiczny w Warszawie.

Mapa pogody z dnia 2. X. (niedziela) 1932 r. 7 g. G. M. T. Nr. 276a Rocznik XIII.

Ciśnienie w millibarach: 1 mmb. odpowiada ciśnieniu słupa rtęci 3·4 mm. na jednostkę powierzchni.

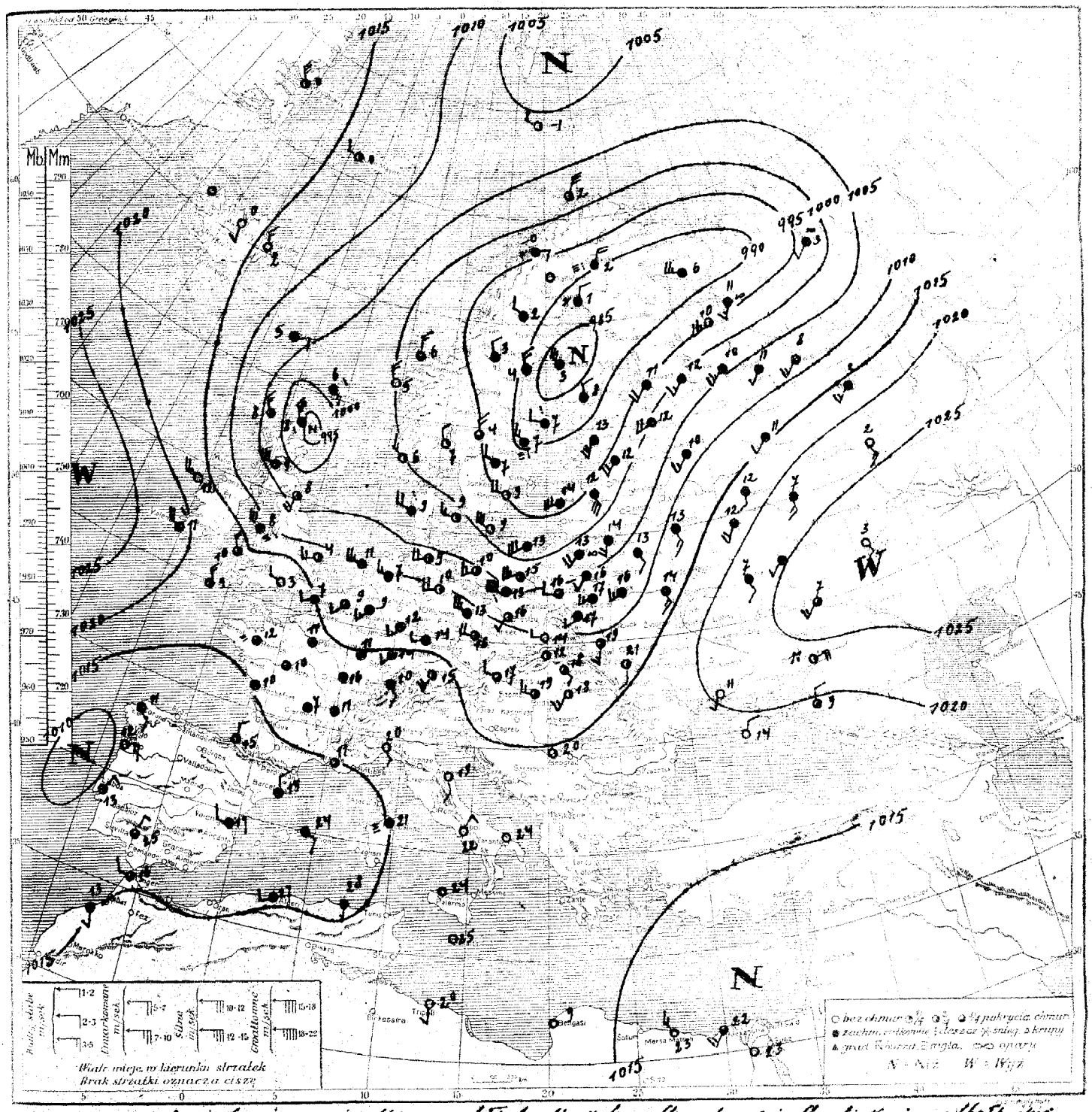

Rozkład ciśnienia: głęboka depresja ze środkiem nad Finlandją, zalega Skandynawję, Anglję, kraje nadbałtyckie i Niemcy. Druga depresja nad Hiszpanją. Obszar wyżowy utrzymuje się nad Rosją południ., Bałkanami i Włochami, łącząc się wałem wysokiego ciśnienia ponad Francją z wyżem zalegającym Atlantyk.

Obecny stan pogody w Polsce: na północy zachmurzenie duże, miejscami deszcz, pozatem dość pogodnie, temp. 13° do 19°.

Przewidywany przebieg pogody w dniu 3. X. (poniedz.) Pomorze, Wielkp., Polska środk., Wileńskie i Polesie – zachmurzenie zmienne z przelotnemi deszczami. Znaczny spadek temp. Umiarkowane, na wybrzeżu silne i porywiste wiatry północno-zachodnie i północne. Śląsk, wyż. Małopolska, Podhale, Tatry, Podole, Wołyń i Małop. wschodnie – zachmurzenie zmienne, miejscami przelotne deszcze, zwłaszcza w górach. Chłodno. Umiarkowane, chwilami porywiste wiatry zachodnie i północno-zachodnie.

D. P. I. M. № 709. 2. VII. 32. 24.000. 1 200 na tapczanie.

Spostrzeżenie meteorologiczne z dn. 2 X (niedziela) 1932 r. 7 godz. G. M. T.

	013	SW	52	8	14	7	10		787	SE2	02	5	10	0	—		215	SSE2	01	4	7	0	7					
	039	SSW4	61	8	14	3	10		790	SW1	03	7	10	0	9		234	SSE3	02	0	2	0	-0					
	030	SSW4	05	8	13	0	11		782	W2	03	8	12	0	10													
	078	SW3	02	8	16	0	13		062	NW7	03	8	11	2	—													
	149	SW2	03	8	16	0	9		075	WNW5	02	4	9	7	8		194	NE2	00	0	14	0	—					
	075	SW2	04	8	17	0	8		057	WNW3	01	4	10	2	9		233	ENE4	01	3	11	0	—					
	064	W2	02	5	16	0	13		089	W5	01	4	12	06	10		207	SE2	04	0	3	0	-1					
	066	SW5	02	5	15	0	12		111	WNW5	14	5	13	11	10		271	ENE3	00	0	8	0	6					
	041	S1	01	3	17	0	13		092	SW2	02	4	16	0	10		273	Cirru	43	6	1	0	1					
	088	SW2	02	7	17	0	13		141	SW2	02	6	12	11	11													
	102	S3	01	4	17	0	13		151	SW1	02	4	15	0	12		247	ENE3	01	2	9	0	6					
	093	SW3	02	5	19	0	11		105	W4	02	5	9	4	8		219	SW2	03	8	28	—	—					
	123	SSE1	01	4	18	0	12		984	SW4	62	8	14	11	10													
	119	W1	47	3	14	0	18		141	SW3	22	8	9	3	9													
	141	Cirro	01	3	12	0	6		989	NW6	61	8	15	0	—		127	SE1	02	7	0	11	—					
	067	N4	81	8	13	17	10		127	W4	01	3	16	0	12		127	E1	—	8	16	6	—					
	034	WNW5	02	5	15	11	11		130	S2	02	6	12	0	10		159	WNW1	04	8	19	0	14					
	033	WSW3	02	6	14	01	13		115	SSE2	04	4	18	0	12		115	ESE2	03	8	24	0	—					
	020	W3	35	7	14	01	12		117	WNW3	01	4	19	0	13		131	NNE1	42	8	15	0	12					
	976	SW6	61	7	13	01	13										154	SE	03	—	20	0	15					
	126	SSW2	02	5	16	0	11		733	SW3	01	4	18	0	17													
	101	WSW	04	4	14	0	12										178	Cirro	40	8	15	0	13					
	076	ENE2	03	8	5	9	—																					
																	188	NE2	00	0	22	0	—					
	002	ESE3	53	7	6	4	—		013	NNW3	4	4	5	3	—		102	—	00	0	24	0	—					
	042	NW3	02	5	8	5	—		004	N1	02	3	6	0	—													
	986	WNW5	01	4	8	1	—																					
	030	SW4	01	4	8	01	—		057	NNW2	02	6	-1	0	—	Zamość	175	NW1	02	5	20	0						
	056	WNW3	02	5	9	0	—		921	WNW1	02	5	0	0	—		153	Cirro	01	2	20	0	16					
	019	WNW3	01	4	4	06	—		982	NNE1	01	1	11	11	-1		144	W2	02	7	19	0	18					
	167	W5	13	6	12	01	—																					
	202	WNW4	61	8	14	02	—		980	N2	61	8	7	03	-1													
	092	W6	01	4	12	1	—		918	WNW1	03	8	2	0	0													
	771	SW2	01	2	4	11	—		900	NW2	00	8	4	8	—													
	155	SW2	01	4	5	0	—		953	NW3	02	5	4	0	—													
									599	NW3	54	8	7	11	—													
Innsbruck	110	SW4	01	4	6		—																					
Bucharest	154	Cirro	03	6	10	0	10																					
Sofia	129	N1	01	4	15	0	15		947	N6	01	2	9	4	—													
Istanbul	173	Cirro	03	8	8	0	7	Athens	990	E2	12	7	-0	1	-1													
Athens	150	Cirro	03	8	16	0	—		919	S6	03	8	13	1	12													
Nancy	167	Cirro	02	5	11	0	10																					
Le Havre	167	Cirro	03	7	11	3	10		962	NE6	03	8	13	0	12		180	S2	01	1	20	0	20					
Brest	171	NNE3	02	4	12	0	11		936	NE5	03	8	13	02	—		173	Cirro	00	0	9	0	—					
Toulouse	158	Cirro	08	5	10	0	10		949	NE4	62	8	11	1	11													
Paris	158	Cirro	03	7	11	0	10		960	NW4	03	8	11	0	10		718	NW1	02	6	27	0	—					
Strasbourg	161	NW1	02	5	13	0	12		837	NNE6	63	8	3	5	3													
Cherbourg	146	Cirro	03	8	15	0	10										171	Cirro	00	0	25	0	—					
Budapest	143	Cirro	02	6	16	0	14																					
Marseille									928	NW3	05	8	11	2														
Madrid	143	Cirro	01	4	23	0	14		034	NW5	03	8	10	03														
Lyon	169	Cirro	03	8	11	0	9		966	NW2	05	8	3	3	3													
Roma	161	Cirro	46	7	12	11	10																					
	097	W5	03	8	11	2	—		013	NW4	03	8	12	0	12													
	145	NW2	02	5	9	9	7		159	NW3	03	8	3	0	—													
Kobenhavn	019	W3	01	3	9	8	—																					
Skagen	979	N2	02	5	9	0	—		096	N4	03	8	10	0	10													
Stockholm	030	WNW4	25	8	9	5	—		158	S3	02	6	14	2	12													
Kiev	142	W2	02	5	17	0	15		159	S2	03	5	12	11	11													
Kharkov	155	Cirro	01	4	13	0	12																					

UWAGI

Ciśnienie atmosferyczne zredukowane do 0° C., na ciężkość normalną i do poziomu morza.
Siła wiatru w skali Beaufort'a. Gęstość zupełna do 9-wiej.

Stan pogody:

00—19 — dokładny opis w [illegible] do nieba i miejsce spec[illegible]
20—29 — opady w ciągu [illegible] minut godziny przed obserwacją, lecz nie w chwili obserwacji.
30—39 — Burzy pyłowe [illegible] mgła śnieżna.
40—49 — Mgła lub gęsta mgła w przejrzystość mniejszą 1000 metrów.
50—59 — Dżdżawka drobna [illegible] ze stratus lub rozszarzone [illegible]
60—69 — Deszcz.
70—79 — Śnieg.
80—89 — Przelotne opady.
90—99 — Burza.

Zachmurzenie w skali 10-stopniowej: 0—bez chmur, 1—ślady chmur, 2—1/10 pokrycia nieba, 3—2/10, 4—4/10, 5—5/10, 6—7/10, 7—więcej niż 7/10 pokrycia nieba [illegible] z przerwami, 8—niebo całkowicie zasnute chmurami, 9—niebo niewidoczne z powodu mgły, burzy pyłowej lub innych zjawisk.

Temperatura w całkowitych stopniach Celsjusza. W ostatnich rubrykach podawane są najniższe temperatury z nocy ubiegłej lub najwyższe z dnia poprzedniego.

Szczegóły w Nowym Kluczu [illegible] telegramów meteorologicznych, przyjętych w [illegible] we wrześniu 1932.

OBSERWACJE PILOTOWE

	Godz.	Wiatr	KIERUNEK WIATRU NA WYSOKOŚCI 200 m	500 m	1000 m	1500 m	2000 m	3000 m	4000 m

Państwowy Instytut Meteorologiczny w Warszawie.

Mapa pogody z dnia 3. X. (poniedziałek) 1932 r. 7 g. G. M. T. Nr. 277 a Rocznik XIII.

Ciśnienie w millibarach: 1 mmb. odpowiada ciśnieniu słupa rtęci 3·4 mm. na jednostkę powierzchni.

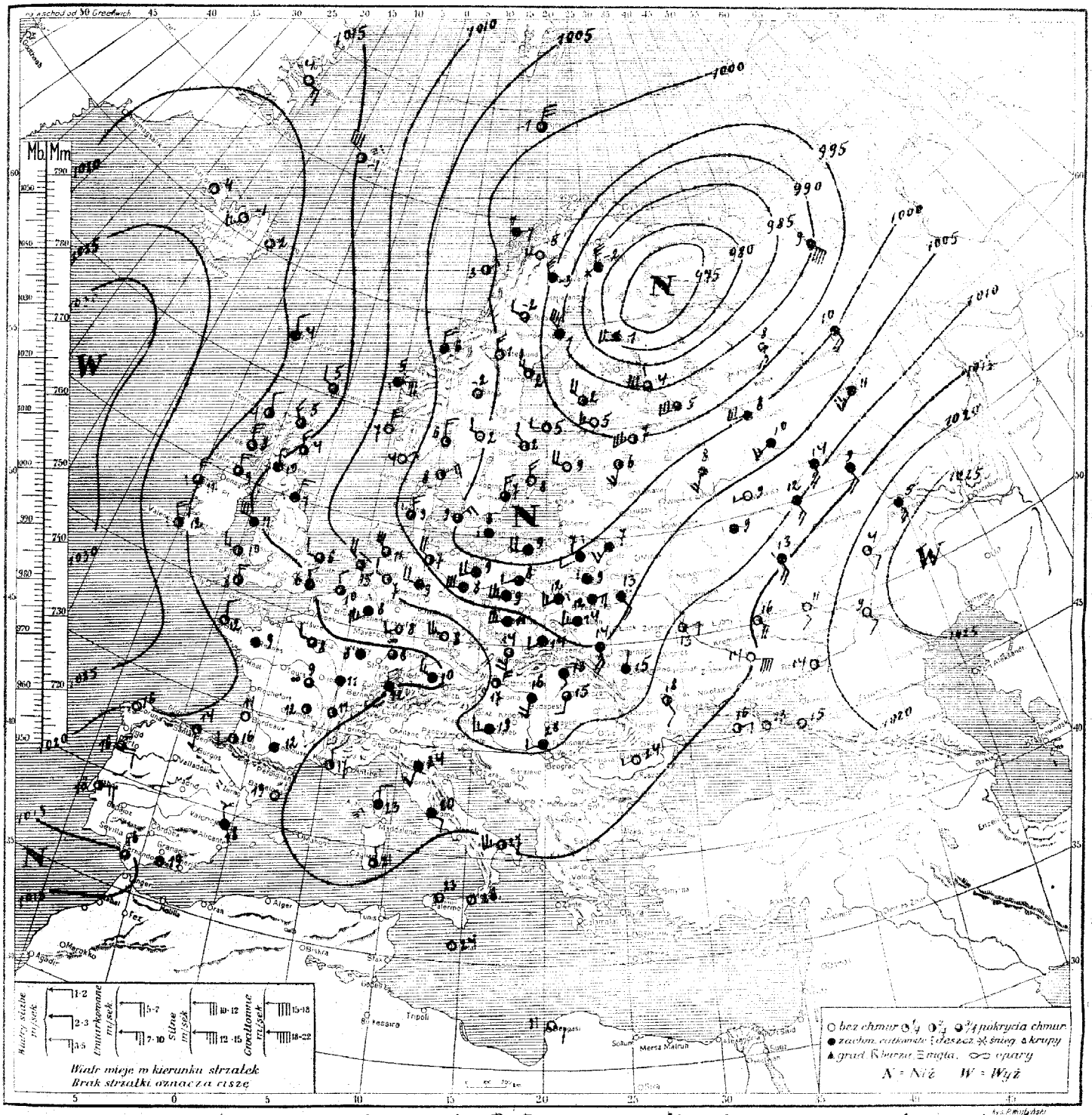

Rozkład ciśnienia: głęboka depresja ze środkiem nad m. Białem ogarnia Skandynawję, kraje nadbałtyckie i Rosję północną oraz częściowo Anglję, Niemcy, Polskę i Węgry. Obszar wyżowy utrzymuje się nad Rosją południowo-wschodnią, Azją Mniejszą i m. Czarnem. Drugi wyż z nad Atlantyku sięga już Irlandji i Francji.

Obecny stan pogody w Polsce: zmiennie z przelotnemi deszczami. Temp. 7° do 15°.

Przewidywany przebieg pogody w dniu 4. X. (Wtorek) Pomorze Wileńskie, Polesie, Podole, Wołyń i Małop. wsch. — zachmurzenie zmienne z zanikającemi przelotnemi deszczami. Chłodno. Słabnące wiatry zachodnie i półn.-zachodnie. Wielkp., Polska środk., Śląsk, Podhale, Tatry i wyż. Małop. — dość pogodnie, rankiem miejscami mglisto. Noc chłodna, dniem temp. około 15°. Najpierw umiarkowane, potem słabe wiatry zachodnie i północno-zachodnie.

D. P. I. M. Nr 709/2. VII. 30. 24.000. 1200 na lepszym.

Spostrzeżenia meteorologiczne z dn. 3.X. poniedziałek 1932 z 7 godz. G. M. T. N° 277a

	00.6	SSW5	04	X	7	0	6	16.8	NW5	03	7	12	0	12	16.4	ENE2	01	2	13	—	13
	01.8	cisza	05	8	9	7	5	16.5	W5	02	5	—	3	14	—	SW5	03	8	—	3	12
	00.4	SW2	02	8	7	3	5	11.9	W4	00	0	12	0.1	14							
	03.1	SE2	07	8	13	0	8														
	06.7	cisza	01	2	8	7	6	05.7	NNW4	01	4	7	0	7	16.4	ENE2	00	0	13	0	—
	02.4	ENE2	01	8	12	2	9	01.9	SW4	02	7	9	3	8							
	02.1	WSW4	02	8	12	9	10	02.4	W6	03	8	8	ślad	8	23.1	ENE2	04	2	4	0	3
	03.5	W6	01	4	11	7	10	08.3	W4	02	6	10	4	9	22.7	SSE2	01	0	9	0	8
	04.5	W5	03	8	13	9	11	06.0	NNW5	04	5	11	9	10							
	03.7	W5	02	7	14	ślad	10	13.5	SW2	01	1	8	0	7							
	05.0	[illegible]	01	8	14	0.5	9	15.6	NW3	03	8	10	0.1	9	21.3	cisza	02	8	13	2	9
	04.6	WSW4	02	5	15	1	8	08.1	SW2	25	7	9	0.1	8	—	NNW5	02	5	—	0	—
	07.4	SSE2	01	8	15	0.1	8	08.4	SSW5	52	6	8	1	7							
	05.9	WSW5	03	8	14	0.5	11	13.0	SW5	61	7	8	ślad	7	18.3	N-	02	3	11	0	—
	06.4	NW4	03	8	12	2	0								19.6	cisza	08	9	16	0	—
	03.7	W5	03	8	9	0.5	8	11.1	NNW5	01	2	10	1	10	14.2	—"—	02	5	16	0	—
	01.0	WSW4	02	8	8	4	5	08.3	SW	02	5	14	ślad	13	17.3	NW4	04	8	18	0	—
	01.2	W6	02	5	6	ślad	5	07.5	SSE2	03	8	13	1	9	14.1	N2	03	8	12	0	—
	00.7	NW4	01	4	9	2	7	08.8	NW4	04	8	16	2	14	18.0	E3	01	8	14	0	—
	98.4	WNW3	02	8	9	0	—														
	07.5	WSW4	02	6	15	ślad	13	09.5	S2	25	5	15	2	13							
	06.5	SW5	03	8	15	0.5	9														
	19.5	N2	01	8	4	0.2	—								—	cisza	08	8	—	2	—
	23.3	cisza	01	0	3	—	—								13.0	ENE1	13	8	20	0	—
	24.4	—"—	01	0	0	—	—	00.0	N1	02	5	3	1	—	16.0	N2	01	3	25	0	—
	35.1	NW2	02	5	5	0	—								15.0	cisza	02	4	27	0	—
	18.0	NNW4	01	4	4	3	—	08.7	ENE5	01	8	5	3	—	15.0	—	00	0	23	0	—
	15.1	NW3	01	4	4	0.1	—	07.0	N5	01	1	7	ślad	—	15.7	cisza	00	0	26	0	—
	13.7	NNE3	02	8	7	3	—								13.5	NNW2	02	5	21	0	—
	14.5	NNW3	01	7	-2	ślad	—	01.5	N6	02	5	-1	ślad	—							
	12.8	W2	02	5	6	1	—	14.1	NW8	31	4	-1	0	—							
								04.2	NNW5	01	2	1	0	—							
								95.5	N5	03	8	-3	0.1	—							
	21.4	NW4	03	8	12	0	—														
	17.3	N4	02	5	9	3	—	97.3	W1	02	5	-2	0	-3							
	15.6	SW2	01	5	5	ślad	—	97.1	NW5	01	4	2	0	—							
	15.7	SSW2	02	5	7	0	4	01.9	WNW4	00	0	2	0	0							
								99.1	NW2	01	2	2	0	2							
								97.7	NNW5	01	3	8	0	—							
	17.7	SW2	02	4	16	0	16	99.9	N3	02	6	7	0	—	12.5	WSW4	00	2	24	0	15
	17.1	cisza	05	4	12	0	9	Abisko 98.9	W4	01	3	-5	0	-6							
	16.1	—"—	03	8	11	0	11	96.7	SW5	01	4	7	2	4	14.5	SSE2	01	2	18	0	12
	16.1	—"—	03	8	8	0	—	96.0	WNW4	02	6	9	0	8							
	16.5	—"—	02	5	17	0	16								18.2	S3	00	0	20	0	—
	19.3	NNW5	01	3	12	0	11								17.5	E2	00	0	21	0	—
								94.9	W5	01	1	5	0.1	3							
	16.7	WNW4	01	5	6	0	—	93.2	W6	25	5	4	0.6	3	15.3	cisza	03	7	22	0	—
	16.0	SSW5	01	2	10	7	7	92.4	NW8	85	8	1	0	—							
	18.5	cisza	03	8	12	0	11								16.8	cisza	01	1	25	0	—
	15.8	—"—	01	3	10	0	16														
	13.7	N2	01	2	17	0	13														
	11.9	N2	52	6	23	0	20														
Lyon	16.5	cisza	43	3	11	12	9	88.3	SSE2	64	8	9	—	8	—	W8	47	9	0	11	-1
Rennes	17.9	—"—	03	8	9	0	—	12.7	SSW4	01	2	9	0	8	—	NW5	77	9	-2	—	—
	23.3	NW4	02	5	15	3	—														
	12.3	NNW4	01	4	10	2	—	98.3	WSW6	02	6	8	1	8	—	WNW5	02	4	0	3	-0
	13.8	WSW4	02	8	7	4	—	06.1	SW5	03	8	11	0	9	—	W6	46	9	1	2	0
	01.4	NNE1	02	5	9	15	—														
	03.5	NE3	01	3	8	0	—														
	04.3	NW3	25	4	9	5	—														
	06.6	NNW7	02	4	17	7	13	06.9	W1	01	1	9	1	8							
	18.2	cisza	02	9	15	1	14														

UWAGI

Ciśnienie atmosferyczne zredukowane do 0° C., na ciężar [illegible] do poziomu morza. Siła wiatru w skali Beaufort'a. [illegible] do 9 włącznie.

Stan pogody:

(0 — 19 — skrócony opis wg. [illegible] do metrycznego spec.

20 — 29 — opady w ciągu [illegible] godziny przed [illegible]

30 — 39 — Burza [illegible]

40 — 49 — Mgła lub gęsta [illegible]

50 — 59 — Mżawka [illegible]

60 — 69 — Deszcz [illegible]

70 — 79 — Śnieg [illegible]

80 — 89 — Przelotne [illegible]

90 — 99 — [illegible]

Chmury [illegible] w skali 10-[illegible] [illegible] Cirus, Cirostratus, [illegible] Stratus, Cumulus, [illegible] Nimbus [illegible] Niebo 3 — [illegible] 4 — [illegible] 5 — [illegible] 6 — [illegible] 7 — [illegible] 8 — [illegible] 9 — [illegible] 10 — [illegible] Widzialność [illegible] Widzialność [illegible] wodnych mgły, burzy, [illegible] lub innych zjawisk.

Temperatura w całkowitych stopniach Cesjusza. W ostatnie [illegible] podawane są [illegible] temperatury z nocy [illegible] najwyższe z dnia poprzedniego.

Opady w Nowym Kłucku [illegible] informacji telegramów [illegible] przyjętych w [illegible] we wrześniu 1932.

SPOSTRZEŻENIA PILOTOWE

| | KIERUNEK I PRĘDKOŚĆ WIATRU NA WYSOKOŚCI | | | | | | | | | | | | | | | | | | |

Państwowy Instytut Meteorologiczny w Warszawie.

Mapa pogody z dnia 4.X. wtorek 1932 r. 7 g. G. M. T. Nr. 278a Rocznik XIII

Ciśnienie w millibarach: 1 mmb. odpowiada ciśnieniu słupa rtęci 3.4 mm. na jednostkę powierzchni.

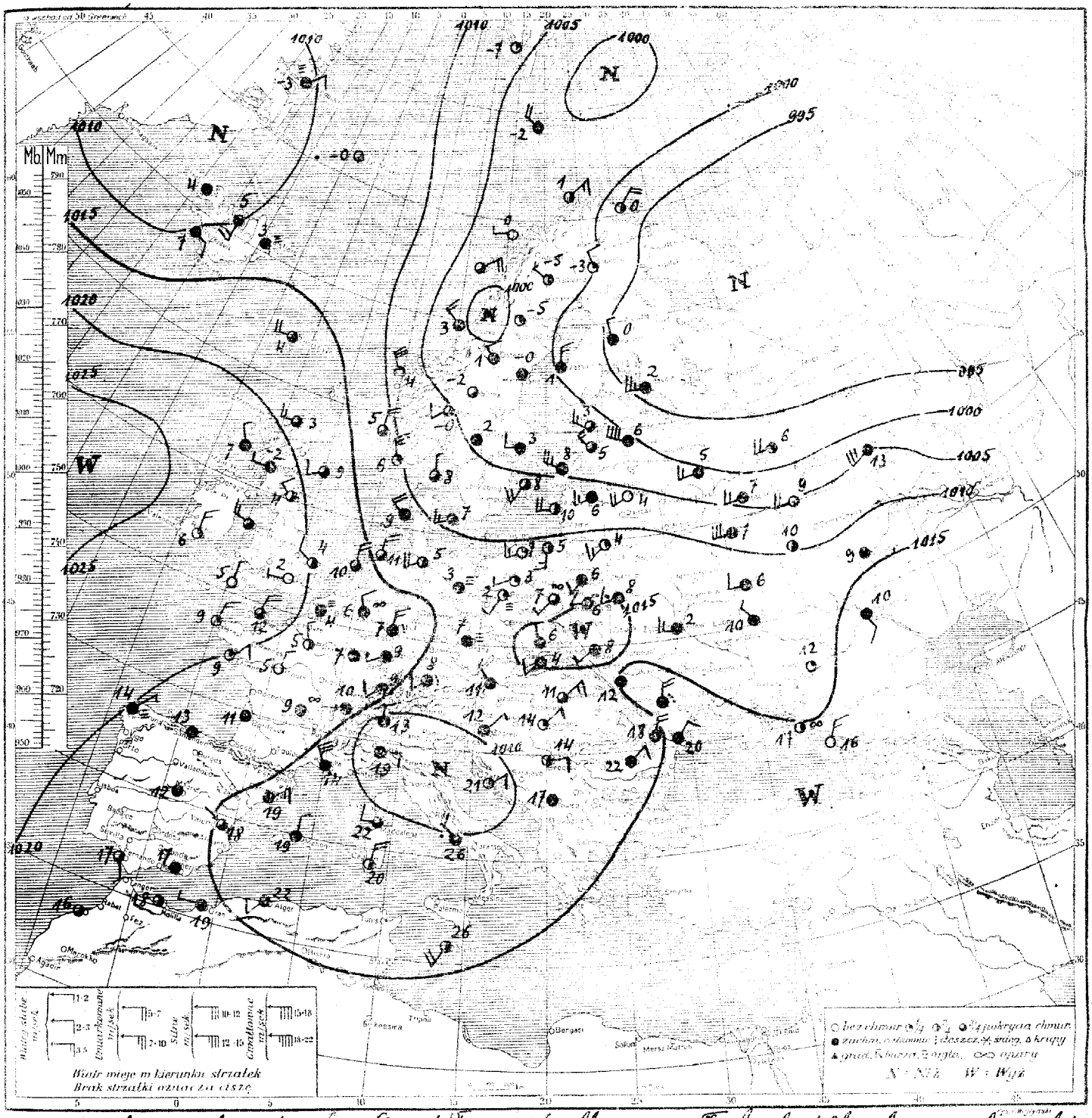

Rozkład ciśnienia: obszerna depresja zalega Rosję północną i środkową oraz Finlandję i Skandynawję; druga depresja nad Islandją; drugorzędna depresja nad Lombardją. Rozległy wyż z nad Atlantyku sięga ponad Anglję, Francję i Niemcy, łącząc się ponad Karpatami z wyżem, zalegającym połudn.-wschodnią Rosję.

Obecny stan pogody w Polsce: dość pogodnie, temperatura 2° do 12°.

Przewidywany przebieg pogody w dniu 5.X. (środa): Pomorze i Wileńskie – po chmurnym lub mglistym ranku, dniem zachmurzenie zmienne z możliwością przelotnych opadów. Chłodno, nocą miejscami przymrozki. Umiarkowane wiatry zachodnie i półn.-zach. Wielkopolska, Polska środkowa, Śląsk, wyż. Małopolska, Polesie, Podole, Wołyń i Małopolska wsch. – dość pogodnie, rankiem mglisto. Po chłodnej nocy, miejscami z lekkim przymrozkiem, dniem temp. około 12°. Słabe wiatry zachodnie i półn.-zach. Podhale i Tatry – rankiem chmurno i mglisto, dniem pogoda słoneczna. Chłodno, nocą kilkustopn. przymrozki. Słabe wiatry miejscowe.

D. P. I. M. 76 208 3.VII.32. 24.000. 1 200 na lepszym.

Spostrzeżenia meteorologiczne z dn. 4 X. wtorek 192 r. 7 godz. G. M. T. N° 278

| | | |

Państwowy Instytut Meteorologiczny w Warszawie.

Mapa pogody z dnia 5. X. (środa) 1932 r. 7 g. G. M. T. Nr 279a Rocznik XIII.

Ciśnienie w millibarach: 1 mmb. odpowiada ciśnieniu słupa rtęci 34 mm. na jednostkę powierzchni

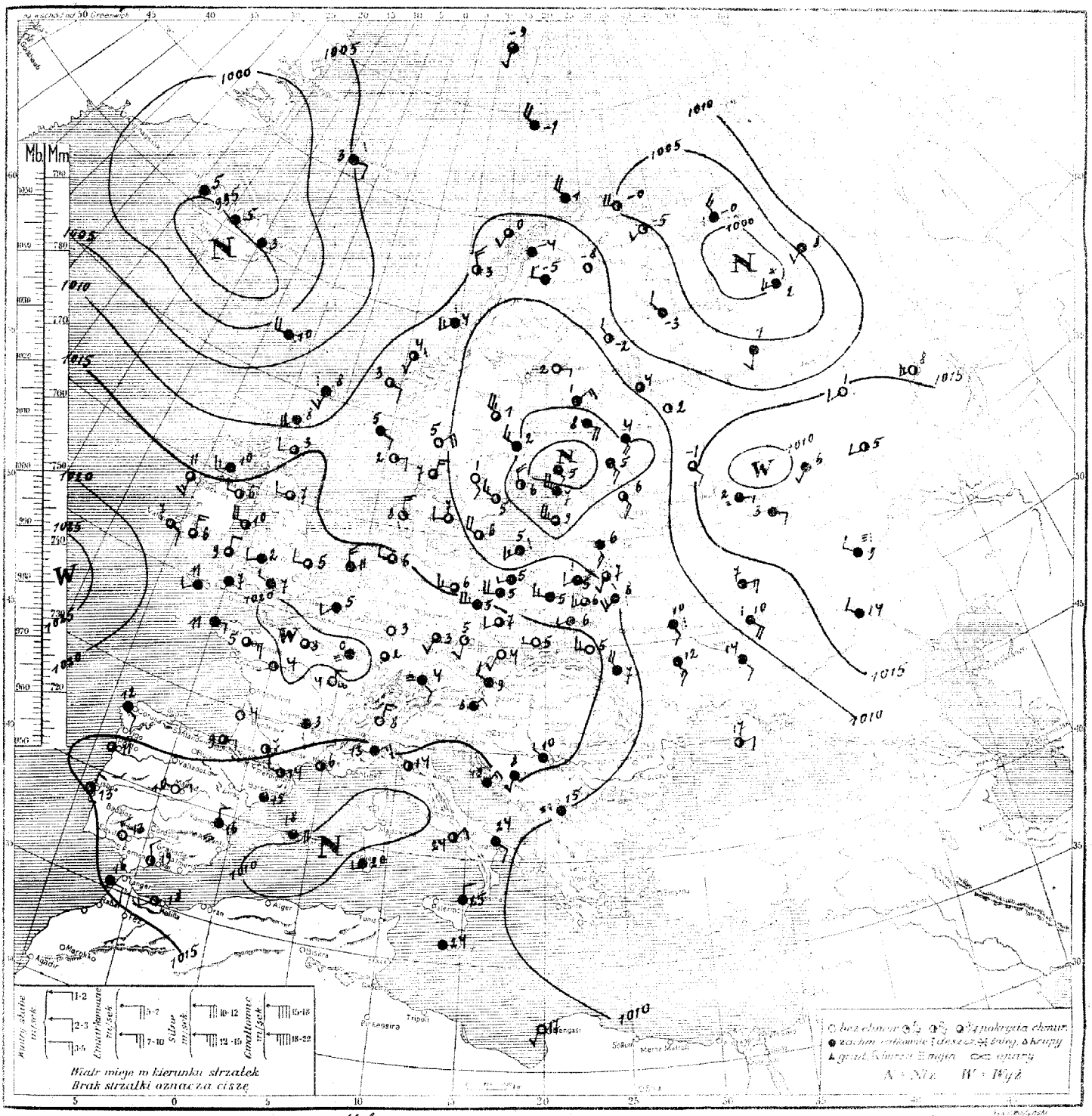

Rozkład ciśnienia: rozległa depresja nad Islandją ogarnia swym wpływem Anglję półn., druga głębsza nad Rosją półn., trzecia zalega nad państwami bałtyckiemi. Trzon europejski znajduje się pod wpływem wysokiego ciśnienia, którego środek leży nad Francją. Silny wyż barom. nadciąga z nad Atlantyku. Wysokie ciśnienie nad Rosją środk.

Obecny stan pogody w Polsce: naogół chmurno, temp. 5° do 8°.

Przewidywany przebieg pogody w dniu 6. X. (czwartek). Pomorze Wileńskie — zachmurzenie zmienne z możliwością przelotnych deszczów. Chłodno. Umiarkowane chwilami porywiste wiatry zachodnie i półn.-zachodnie. Wielkopolska, Polska środk., wyż. Małop., Śląsk, Podhale i Tatry — po chmurnym lub mglistym ranku — dniem pogoda słoneczna o zachmurzeniu umiarkowanem. Chłodno. Umiarkowane wiatry zachodnie, potem słabnące. Małop. wsch. [illegible] Polesie — naogół chmurno z możliwością deszczów. Temp. bez zmian. Wiatry z kierunków północnych.

D. P. I. M. № 708 2. VII. 32. 24.000. 1 200 na lepszym.

Spostrzeżenia meteorologiczne z dnia 5.X. środa 1932 r. 7 godz. G. M. T. № 279a

	02.7	S3	02	8	6	0	3		–	NE2	05	8	–	0	3		05.7	SE1	22	8	10	11	8	
	08.7	SSW2	03	5	7	0	3		17.4	NNE4	02	7	8	0	7		11.8	E3	04	7	7	0	6	
	12.3	SW2	01	4	5	0	1		15.4	NNW3	00	1	8	0	6									
	11.3	SW3	22	6	8	1	6		13.9	NW2	25	6	11	0.4	–		18.7	ENE2	01	4	17	0	–	
	10.3	SW2	22	8	5	1	3																	
	12.2	WSW3	02	5	6	0	2		12.8	SW3	01	3	5	0	4		18.9	WNW2	51	8	9	5	3	
	12.6	W2	03	8	5	ślad	1		14.7	W3	02	5	6	0	5		17.3	WNW2	02	6	14	0	13	
	13.7	W2	02	5	5	0	3		17.1	W3	01	3	6	0	3									
	15.3	W2	03	5	4	0	1		15.1	WSW2	02	5	7	0	3									
	13.7	WSW1	01	4	6	0	1		10.5	dzisza	06	2	3	0	1									
	15.4	W3	43	0	5	0	5		26.0	SE1	16	3	4	0	1		19.0	ESE1	43	0	14	ślad	12	
	13.1	W3	02	5	8	8	5										18.1	dzisza	03	6	21	0	–	
	14.5	W4	03	7	6	11	4		06.6	SW3	91	5	5	4	5									
	16.8	W1	05	3	5	ślad	3										14.3	NE1	01	1	10	0.5	–	
	16.4	SW3	01	4	5	0	1										17.9	SE2	03	8	12	0	–	
	13.9	W4	03	7	5	0	2		18.4	SSW1	03	3	5	ślad	3		12.1	N1	02	4	17	0	–	
	11.8	WSW1	03	7	5	ślad	3		17.3	SW1	08	0	4	0	1		12.2	N2	67	8	16	2	–	
	11.5	SW2	02	5	6	0.1	3										10.3	NE4	03	8	18	15	–	
	10.5	W3	01	3	6	0	4										14.9	N1	01	4	13	0	–	
	07.2	WSW5	25	5	5	ślad	–										12.1	NE3	03	8	13	4	–	
	17.6	SSW2	02	5	6	2	3																	
	15.3	W2	01	1	8	0.3	6		04.9	W4	01	4	–6	0	–		12.2	dzisza	02	4	14	1	–	
	03.4	W4	03	8	10	2	–		08.0	NW4	03	6	1	1	–									
	95.1	dzisza	02	5	4	–	–		–	NNW3	02	4	3	2	–		10.3	NE2	02	4	24	0	–	
	93.4	E2	02	5	5	1	–		11.1	SSE2	10	6	4	3	–									
	09.2	S3	66	8	7	1	–		12.0	ESE2	02	4	3	0.1	–									
																	–	N2	02	7	15	0	–	
	12.0	SW2	02	5	4	0	–		08.8	SSW1	02	5	–9	0	–		12.2	WSW1	03	8	20	0	–	
	15.6	W2	02	5	7	0	–		08.4	NNW4	03	8	–1	ślad	–									
	17.9	WNW4	01	4	10	0	–		05.2	E2	61	8	3	0.5	–		15.7	NNW1	03	8	10	12	9	
	17.5	WSW2	02	5	5	0	–										18.9	WNW1	03	8	10	1	10	
	15.9	S1	01	5	11	ślad	–		12.3	WNW2	02	6	–5	0	–6		18.2	SSW2	03	6	8	21	–	
	18.0	E2	02	5	7	–"–	–										14.5	N5	03	8	12	12	11	
	14.0	SW3	02	8	10	–"–	–										12.2	dzisza	54	8	15	4	13	
	19.6	dzisza	02	5	4	0	4																	
	19.4	WSW	–	7	4	0	–																	
	19.7	SW2	02	7	11	0	–		05.2	NW3	03	8	2	0.2	1									
Cranwell	18.1	WSW3	51	8	5	ślad	–		08.7	SSE1	01	1	1	0	–2									
	18.9	dzisza	00	3	4	0	4		04.4	NNW4	01	4	6	1	–									
	16.2	E1	02	4	9	0	9		06.9	NW3	01	2	5	0.2	–									
								Abisko	12.7	dzisza	02	6	–4	0	–6									
	18.0	NNE2	05	0	4	0	2		00.5	SE4	62	8	5	3	2									
	20.0	dzisza	16	9	0	0	–0		–	SSE2	03	8	5	27	–									
	20.5	–"–	05	6	6	0	5		03.1	SSW4	03	8	5	2	4		17.5	SSW2	00	0	17	0	–	
									–	WNW5	03	8	7	11	–									
	19.8	SW4	01	3	4	0	3																	
	13.9	dzisza	01	6	5	0	5										11.3	dzisza	03	8	19	5	–	
	20.3	–"–	00	0	1	0	–0																	
	15.9	–"–	01	2	7	0	6										12.7	dzisza	02	6	25	0	–	
	13.4	NW3	–	4	14	0	10		08.8	NW4	03	8	–3	2	–5									
	11.3	dzisza	01	4	6	0	5																	
Romas	19.7	ENE3	02	5	5	0	4		09.8	SW2	02	8	8	ślad	–		–	SSE1	00	0	–3	0	–	
Lyon	18.1	S3	02	8	5	0	5		13.1	WSW3	02	4	8	1	8		–	N1	01	1	–10	–	–	
	15.4	NNW3	03	–	11	0.4			09.3	SSE3	02	6	1	0	0									
	17.7	NE4	03	8	11	0			15.5	SW2	01	2	0	0	–1		–	NW3	46	9	–1	0	–2	
	18.1	SW1	02	7	5	4	4		15.8	WSW2	00	1	1	0	0									
	10.2	W2	02	5	7	4																		
	11.6	NNE3	02	5	7	0																		
	11.9	N3	25	3	8	2	–																	
	18.1	NW2	03	6	9	7	8		17.5	ESE1	47	8	2	0.1	0									
	17.9	dzisza	03	8	7	21	7																	

Ciśnienie atmosferyczne zredukowane do 0° C na ciężar normalnego przyspieszenia ciężkości i poziomu morza. Siła wiatru w skali Beaufort'a. 0 – bezwietrzna do 9 wich.

Temperatura w całkowitych stopniach Celsjusza. W ostatniej rubryce podajemy są normalne temperatury, jakie odpowiadają temperaturze największe z dnia poprzedniego.

Stacja Rz. w Nowym Kłucku do obserwacji telegramów meteorologicznych, przyjętych w dniu wrzesniu 1932.

SPOSTRZEŻENIA PILOTOWE

	7.00	SW2	SW10	SW11	SW13	–	–	–	–	Lublin	7.00	WSW3	W11	W11	W9	W12	–	–
										Brześć n/B.	7.00	W5	W9	W9	W10	W10	–	–
										Ostrów Pozn.	6.00	–	W11	WNW5	WNW4	–	–	–
										Toruń	8.00	WSW2	W7	WNW9	WNW10	–	–	
	7.00	W5	W9	WNW2	–	–	–	–	–	Lida	6.00	S1	SW5	WSW7	WSW9	WSW10	WSW9	WSW11
	6.00	W2	–	WNW11	WNW9	W9	WNW11	WNW13	W15									

Państwowy Instytut Meteorologiczny w Warszawie.

Mapa pogody z dnia 6. X. (czwartek) 1932 r. 7 g. G. M. T. N 280 a Rocznik XIII.

Ciśnienie w millibarach; 1 mmb., odpowiada ciśnieniu słupa rtęci 3·4 mm. na jednostkę powierzchni

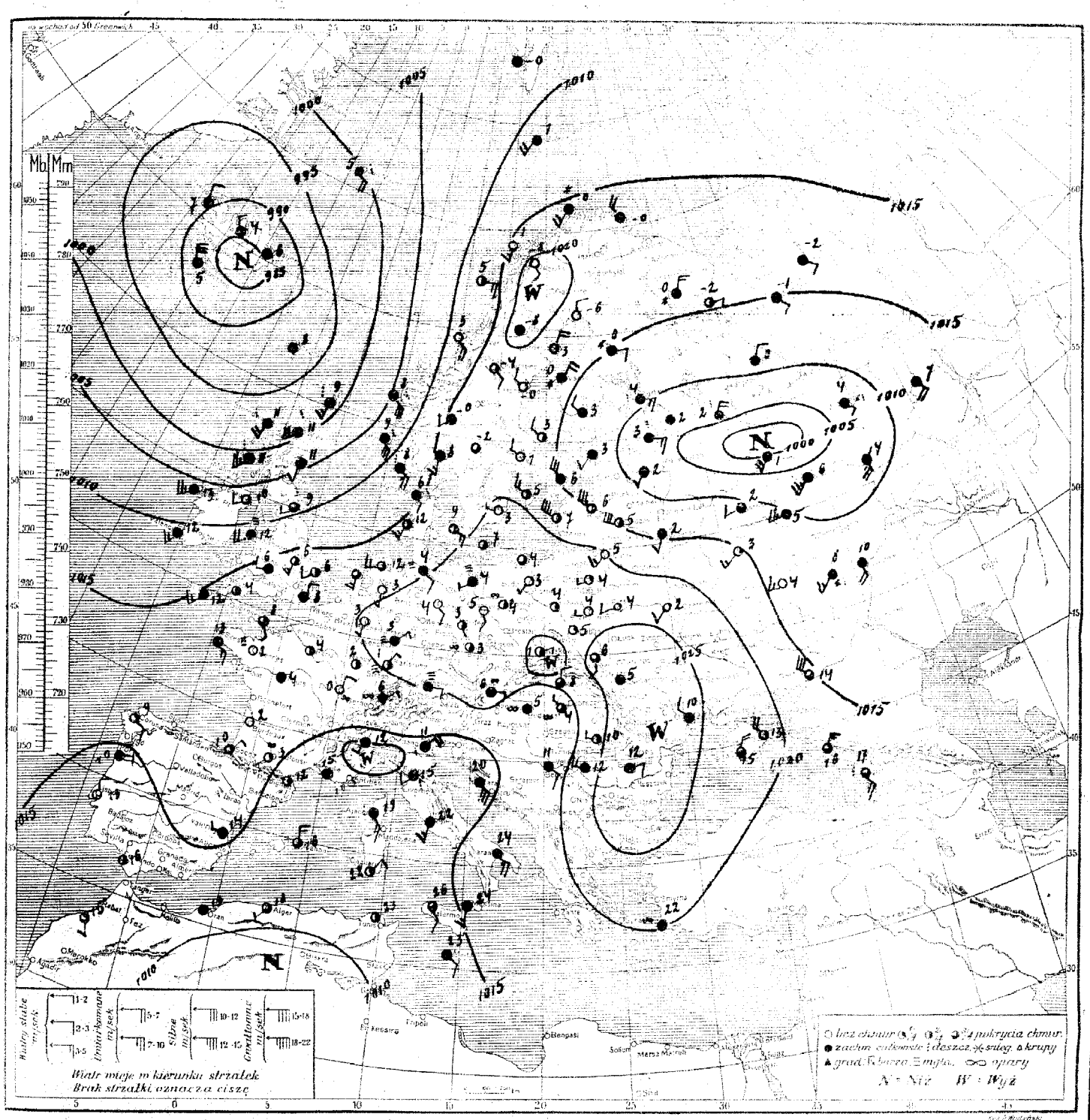

Rozkład ciśnienia: głęboka depresja nad Islandją ogarnia swym wpływem Europę północną, południową i wybrzeża zachodnie Norwegji. Druga płytka wypełnia się nad Rosją środkową. Kontynent europejski znajduje się pod wpływem wysokiego ciśnienia, którego środek leży nad Rumunją.

Obecny stan pogody w Polsce: pogoda słoneczna. Temp. -1° do +6°

Przewidywany przebieg pogody w dniu 7. X. (piątek). W całym kraju porannych mgłach lub oparach, w ciągu dnia pogoda słoneczna. Noc przymrozki, dniem temperatura około 15°. Słabe wiatry miejscowe lub cisza.

Spostrzeżenia meteorologiczne w dniu 6.X. czwartek 1932 r. 7 godz. G. M. T. №280

| | | |

Państwowy Instytut Meteorologiczny w Warszawie.

Mapa pogody z dnia 7. X. (piątek) 1932 r. 7 g. G. M. T. Nr. 281a Rocznik XIII.

Ciśnienie w millibarach: 1 mmb. odpowiada ciśnieniu słupa rtęci 3·4 mm. na jednostkę powierzchni.

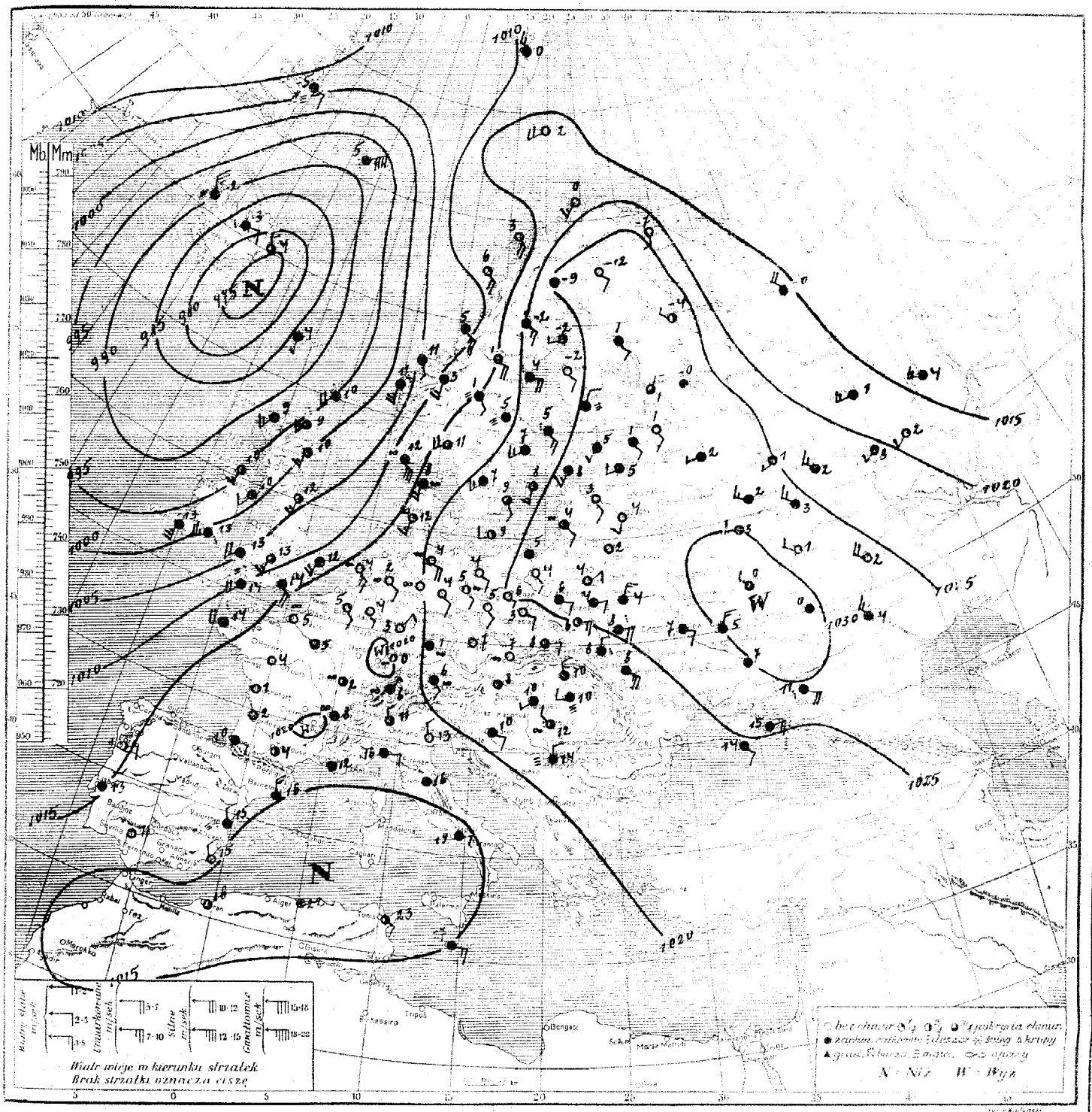

Rozkład ciśnienia: głęboka i obszerna depresja ze środkiem nad Islandją, ogarnia swym wpływem Anglję, półn. Francję, Szwecję, Skandynawję. Druga płytka nad m. Śródziemnem. Wyż barometryczny ze środkiem nad Rosją, środkową, Polska cała Kraj, Polska i kraje bałtyckie oraz Niemcy.

Obecny stan pogody w Polsce: Słonecznie, na Podkarpaciu pochmurno, miejscami deszcze. Temp. od 1° do 9°.

Przewidywany przebieg pogody w dniu 8. X. (sobota). Małopolska wschodnia, Podole i Wołyń – naogół chmurno i mglisto z większemi rozpogodzeniami w ciągu dnia. Temp. bez większych zmian. Słabe wiatry wschodnie. Pozostałe dzielnice – Po rannych mgłach lub oparach dniem pogoda słoneczna. Nocą miejscami przymrozki. W dzień temperatura od 12° do 15°. Słabe wiatry wschodnie.

D. P. Nr. 36 7053. VII. 32. 24.000. 1200 na lepszym.

Spostrzeżenia meteorologiczne z dn. 7.8. piątek 192 r. 7 godz. G. M. T. № 281a

| | | |

Państwowy Instytut Meteorologiczny w Warszawie.

Mapa pogody z dnia 8.X.(sobota) 1932 r. 7 g. G. M. T. Nr. 282 Rocznik XIII.

Ciśnienie w millibarach; 1 mmb. odpowiada ciśnieniu słupa rtęci 3·4 mm. na jednostkę powierzchni.

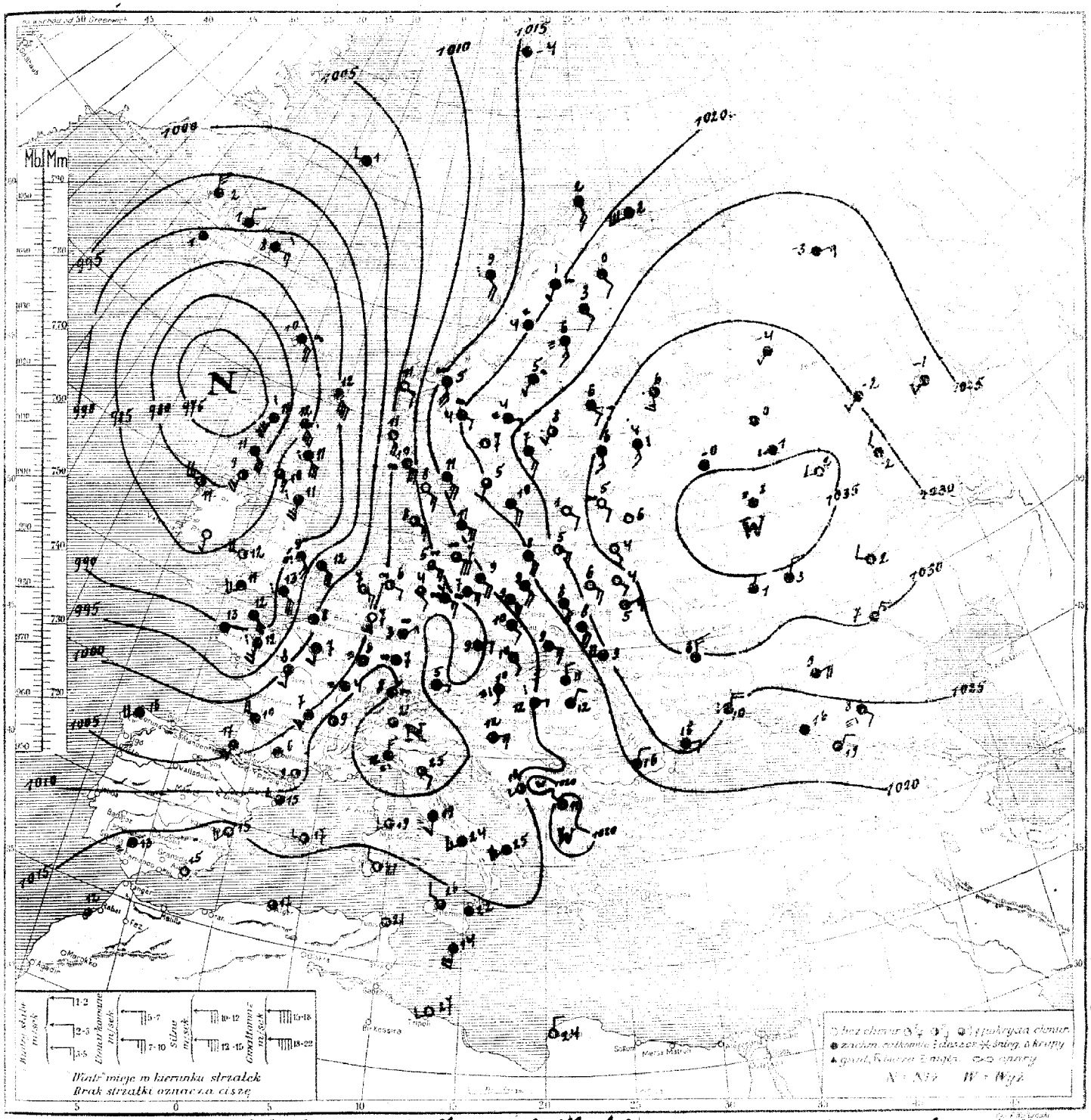

Rozkład ciśnienia: obszerna i głęboka depresja ze środkiem nad Atlantykiem nasuwa się nad Europę obejmując swym wpływem Anglję, Francję i Niemcy połudn.-zach. Skandynawję częściowo kraje Alpejskie i Lombardję. Wysokie ciśnienie ze środkiem nad Rosją centralną zalega Rosję, Polskę i kraje Bałtyckie.

Obecny stan pogody w Polsce: przeważnie pochmurno, na wschodzie słonecznie. Temperatura od 4° do 9°.

Przewidywany przebieg pogody w dniu 9.X.(niedziela): Wileńskie i Polesie – po mglistym ranku w ciągu dnia pogoda słoneczna o umiarkow. zachmurzeniu nieba. Nocą miejscami przymrozki. W dzień temper. bez zmian. Najpierw słabe, później umiarkow. wiatry wschodnie i połudn.-wsch. Śląsk, Podhale i Tatry – pochmurno i deszcze. Dniem temperatura około 12°. Umiarkowane wiatry z kierunków wschodnich. Pozostałe dzielnice – przeważnie pochmurno, rano mglisto. Miejscami drobne deszcze. Nieco cieplej. Umiarkowane, chwilami porywiste wiatry połudn.-wsch.

D. P. I. M. № 708. 2. VII. 32. 24.000. 1200 na lepszym.

Spostrzeżenia meteorologiczne z dn. 8.X. Sobota 1932 r. 7 godz. G. M. T. Nº 282ª

| | | |

Państwowy Instytut Meteorologiczny w Warszawie

Mapa pogody z dnia 9 X niedziela 1932 r. 7 g. G. M. T. Nr 281 Rocznik XIII.

Ciśnienie w millibarach: 1 mmb. odpowiada ciśnieniu słupa rtęci 3.4 mm. na jednostkę powierzchni

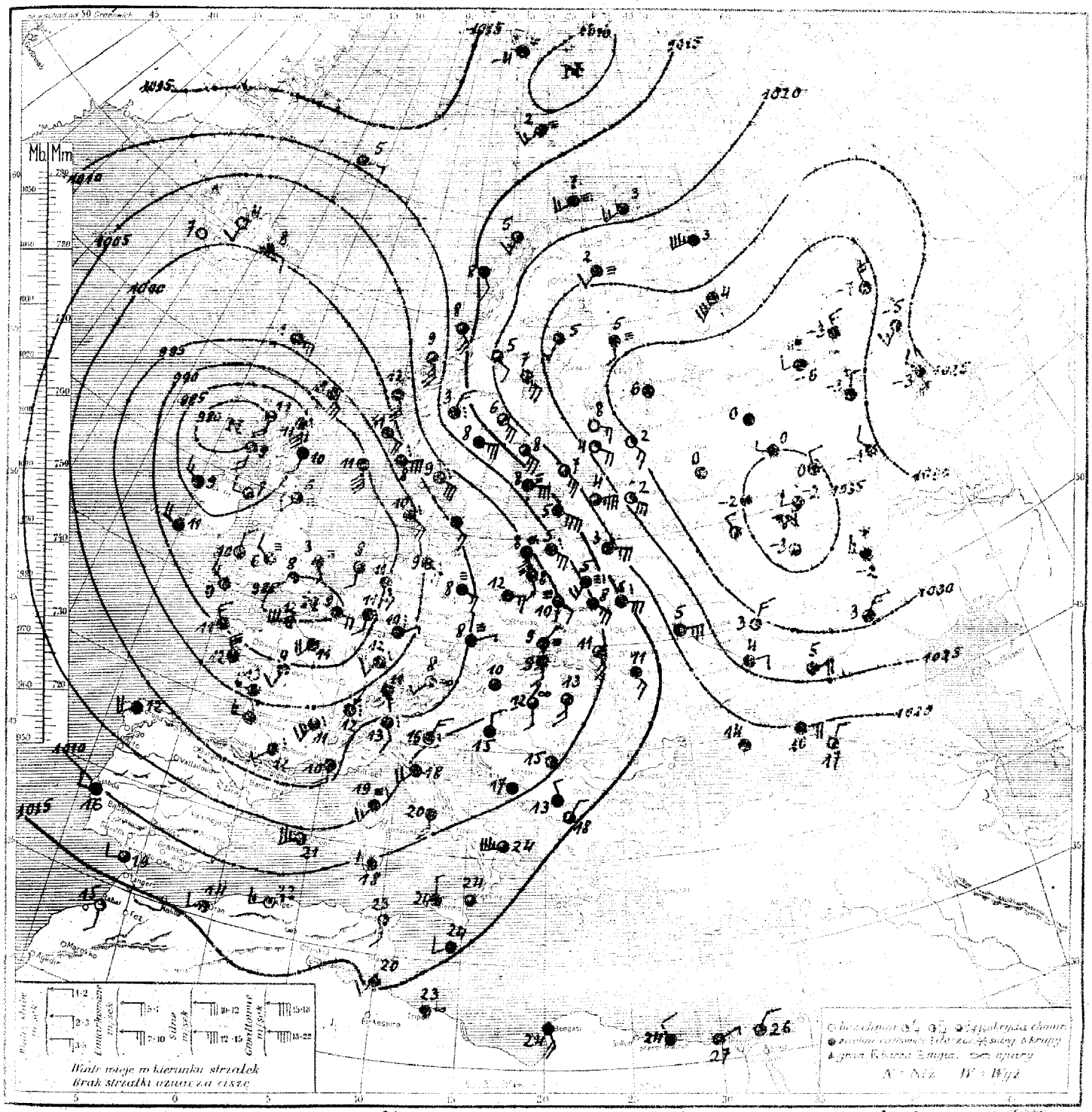

Rozkład ciśnienia: głęboka depresja ze środkiem nad Anglją ogarnia kraje Europy zachodniej i środkowej i Skandynawję południową. Rozległy wyż utrzymuje się nad Rosją.

Obecny stan pogody w Polsce: pochmurno i mglisto miejscami deszcz. Temperatura od 3° do 14°.

Przewidywany przebieg pogody w dniu 10. X (poniedz.): Wileńskie i Polesie - pogoda pochmurna i deszczowa. Lekki wzrost temperatury. Najpierw dni silne i porywiste wiatry wschodnie potem zwrócą stabnące południowo-wschodnie. Pozostałe dzielnice - przeważnie pochmurno i mglisto miejscami deszcz. Temperatura bez znacznych zmian. Słabe lub umiarkowane wiatry południowo-wschodnie.

D. P. I. M. № 709.2.VII.32. 24.000. 1200 na lepszym.

Spostrzeżenia meteorologiczne z dn. 9.X. niedziela 1932 r. 7 godz. G. M. T. №283a

	16.7	E5	02	7	3	0	2		99.2	SSE5	05	6	11	0	10		27.3	E5	03	8	5	0.4	4	
	16.2	ESE6	62	8	3	4	2		96.8	NE6	60	8	12	2	11									
	12.7	SE5	62	8	4	5	3		03.1	SE2	10	8	13	12	12									
	13.5	E6	61	8	6	4	4																	
	10.2	SSW4	52	8	5	11	4		95.5	ENE2	22	8	9	0.3	8		16.0	cisza	03	8	14	0	—	
	09.1	ESE5	03	8	8	6	7		04.5	E1	03	8	10	2	8		27.3	ENE2	02	6	5	0	—	
	05.7	E2	04	8	10	1	8		99.2	ESE3	08	8	8	—	—		33.0	NNW1	02	7	−2	0	−3	
	02.3	cisza	43	7	10	1	9		98.7	SE3	05	7	10	0.3	2		30.6	NE3	03	8	3	0	2	
	04.7	E1	48	9	10	0	9		02.6	cisza	46	9	8	0	3									
	07.0	SE2	02	8	11	3	7		94.1	ENE1	62	8	10	2	5		17.2	NE2	02	5	17	1	—	
	18.6	SE3	43	5	11	0	7		98.3	SW1	05	5	8	0	7		27.1	NE3	03	7	6	0	5	
	11.3	ESE6	03	8	9	6	7		94.7	SE1	05	5	8	2	5									
	11.5	SSE2	04	9	11	3	6		08.6	ESE5	66	8	5	2	5									
	05.1	NE1	46	9	9	0	8		88.1	S2	22	6	11	2	10									
	04.3	S2	02	6	9	1	6										02.9	SW4	50	8	12	15	—	
	02.4	E3	03	8	2	0.6	8		07.1	ENE1	45	8	8	0.3	4		13.8	WSW2	03	5	19	—	—	
	03.8	SSE1	57	8	9	3	8		04.6	SE1	03	8	13	2	11									
	03.9	ESE3	52	8	9	8	8		07.1	SSW2	03	8	14	0.2	13		05.3	SW5	02	5	21	0	—	
	04.7	SE3	03	8	8	10	8		05.5	S1	05	5	12	0	11		12.4	W4	02	7	16	0.4	—	
	05.1	SE7	53	8	8	12	—										04.2	S2	64	8	15	25	—	
	02.4	SE1	02	5	15	0	11		08.7	S3	02	5	13	1	12									
	07.3	SSE1	02	5	14	1	8		18.0	SW3	02	5	3	0	—		12.2	SW3	03	4	18	—	—	
	97.0	ESE5	05	8	10	0.2	—		18.1	SW5	57	9	7	0.4	—		09.0	S3	13	7	20	0	—	
	02.7	ESE2	—	8	8	—	—		16.3	SE2	05	5	8	0	—		—	ESE2	03	1	22	0	—	
	00.7	cisza	01	0	2	0	—		12.0	SE4	03	7	8	0	—		11.5	W2	02	4	24	0	—	
	94.2	SE6	22	5	11	ślad	—		04.2	E1	03	8	11	0	—		12.1	NNW1	03	8	24	0	—	
	80.1	SSE4	25	5	10	3	—		98.7	ESE5	02	4	11	0	—		13.9	cisza	02	5	24	0	—	
	85.6	S2	02	8	10	8	—		12.3	cisza	71	8	−4	ślad	—		11.0	W2	02	5	18	0	—	
	85.2	SW2	45	4	6	0.3	—		13.5	SW3	04	9	2	1	—									
	86.1	NW3	02	5	11	1	—		10.8	E1	08	8	5	2	—		08.7	cisza	02	4	15	0	12	
									13.0	NE3	64	8	3	1	—		05.2	NNW2	02	7	15	0	12	
	02.7	NNW3	17	4	13	—	—																	
	88.0	WNW4	25	4	11	2	—		25.3	SE1	02	5	3	0.1	1		11.7	cisza	02	6	14	0	13	
	88.5	NW3	14	4	12	—	—										13.8	— " —	02	6	15	0	13	
	85.1	cisza	45	8	8	—	16		23.0	SE5	43	4	7	0	—									
	85.9	WNW4	45	7	6	0.1	—		10.3	E5	03	8	8	0	7									
									17.1	SE5	02	5	8	0	—									
Cranwell	86.2	SE1	47	0	3	ślad	—		07.3	SE2	61	8	8	0.2	7									
	92.5	W4	14	6	13	3	11		13.6	E6	04	8	8	0	—									
									07.5	ESE2	64	9	8	8	—									
	95.0	S2	02	7	13	2	11																	
	92.5	SSW4	03	8	13	13	12		27.4	ESE1	01	3	4	0	0									
	94.4	SE6	03	8	12	9	11		20.0	SE5	02	5	7	0	5									
	86.1	WSW4	02	6	12	4	10		28.7	E7	00	5	4	0	3		10.5	cisza	08	9	23	—	—	
	89.1	NW6	13	5	11	3	10		18.1	ESE1	03	9	4	0	—		18.7	SE3	00	0	24	0	—	
	90.3	SSW4	62	7	9	10	9		27.8	ESE3	00	0	8	0	5		11.7	S2	02	4	23	0	—	
	87.0	SW6	02	6	11	8	10		03.5	cisza	03	8	6	0.3	5		11.5	WSW3	01	3	22	0	—	
	94.2	SSW2	61	7	12	1	10		25.4	SE1	00	0	2	0	−2									
	01.0	SW1	64	8	12	9	12										14.9	WSW2	02	5	26	0	—	
	89.1	NW2	02	4	14	0	10																	
	92.5	SW	83	7	19	0.6	10																	
	05.3	SW4	03	7	23	0.1	19																	
Rennes	88.5	WSW4	02	4	7	2	7		33.7	W2	02	3	−6	ślad	−9		—	SW7	02	5	1	0	−1	
Lyon	95.8	SSW6	13	7	16	2	14		25.6	NW1	71	8	−3	—	−3		—	SSE1	02	7	−1	0	−3	
	82.0	S2	01	3	8	3	—																	
									34.3	cisza	03	8	0	0	—		—	SW1	02	6	7	0	3	
	85.0	ESE1	25	8	9	4	8		31.8	NE1	33	8	−3	—	0		—	SSW7	04	7	6	0.5	5	
Kopenhaga	02.3	SE3	03	8	11	2	—		20.4	NNW4	03	8	−7	0	−1									
Sergels	04.5	ESE5	62	8	9	2	—																	
Stockholm	93.5	ESE5	61	8	10	ślad	—																	
Wisby	01.5	cisza	45	8	10	0.4	9		35.0	cisza	01	2	−2	0	−3									

UWAGI

Ciśnienie atmosferyczne zredukowane do 0° C., na cieśninę normalne i do poziomu morza.
Siła wiatru w skali Beaufortaz 0 oznacza zupełną do 9 wichury.

Stan pogody

00 – 19 – skrócony opis w zależności od nieba i zjawiska specjalnego.
20 – 29 – opady w ciągu ostatniej godziny przed obserwacją, lecz nie w chwili obserwacji.
30 – 39 – Burze pyłowe lub śnieżne.
40 – 49 – Mgła lub gęste opady (przejrzystość mniejsza od 1000 metrów).
50 – 59 – Dżdża (drobny deszcz) ze stratus lub roszacą mgłą.
60 – 69 – Deszcz.
70 – 79 – Śnieg.
80 – 89 – Przelotne opady.
90 – 99 – Burza.

Zachmurzenie w skali 10-stopniowej: 0 – bez chmur, 1 – ślady chmur, 2 – 1/10 pokrycia nieba, 3 – 1/10 – 3/10, 4 – 5/10, 5 – 1/10 – 7/10, 6 – 7/10, 7 – w granicach 9/10 pokrycia nieba, 8 – niebo pokryte chmurami, 9 – niebo niewidoczne z powodu mgły, burzy pyłowej lub innych zjawisk.

Temperatura w całkowitych stopniach Celsjusza. W ostatnich kolumnach podawane są najniższe temperatury z nocy ubiegłej lub najwyższe z dnia poprzedniego.

Szczegóły w Nowym Klucz. co opublikowane telegramów meteorologicznych, przyjętych w Kopenhadze we wrześniu 1932.

SPOSTRZEŻENIA PILOTOWE

Stacja	Wiatr na wysokości 500 m	1000 m	2000 m	3000 m	4000 m	Stacja	Godz.	Wiatr dolny	Kierunek wiatru na wysokości 200 m	500 m	1000 m	1500 m	2000 m	3000 m	4000 m
Wilno															
Warszawa															
Lwów															
Gdynia															
Poznań															
Kraków															

Państwowy Instytut Meteorologiczny w Warszawie.

Mapa pogody z dnia 10. X. (poniedziałek) 1932 r. 7 g. G. M. T. Nr 204 Rocznik XIII.

Ciśnienie w millibarach: 1 mmb. odpowiada ciśnieniu słupa rtęci 3·4 mm. na jednostkę powierzchni

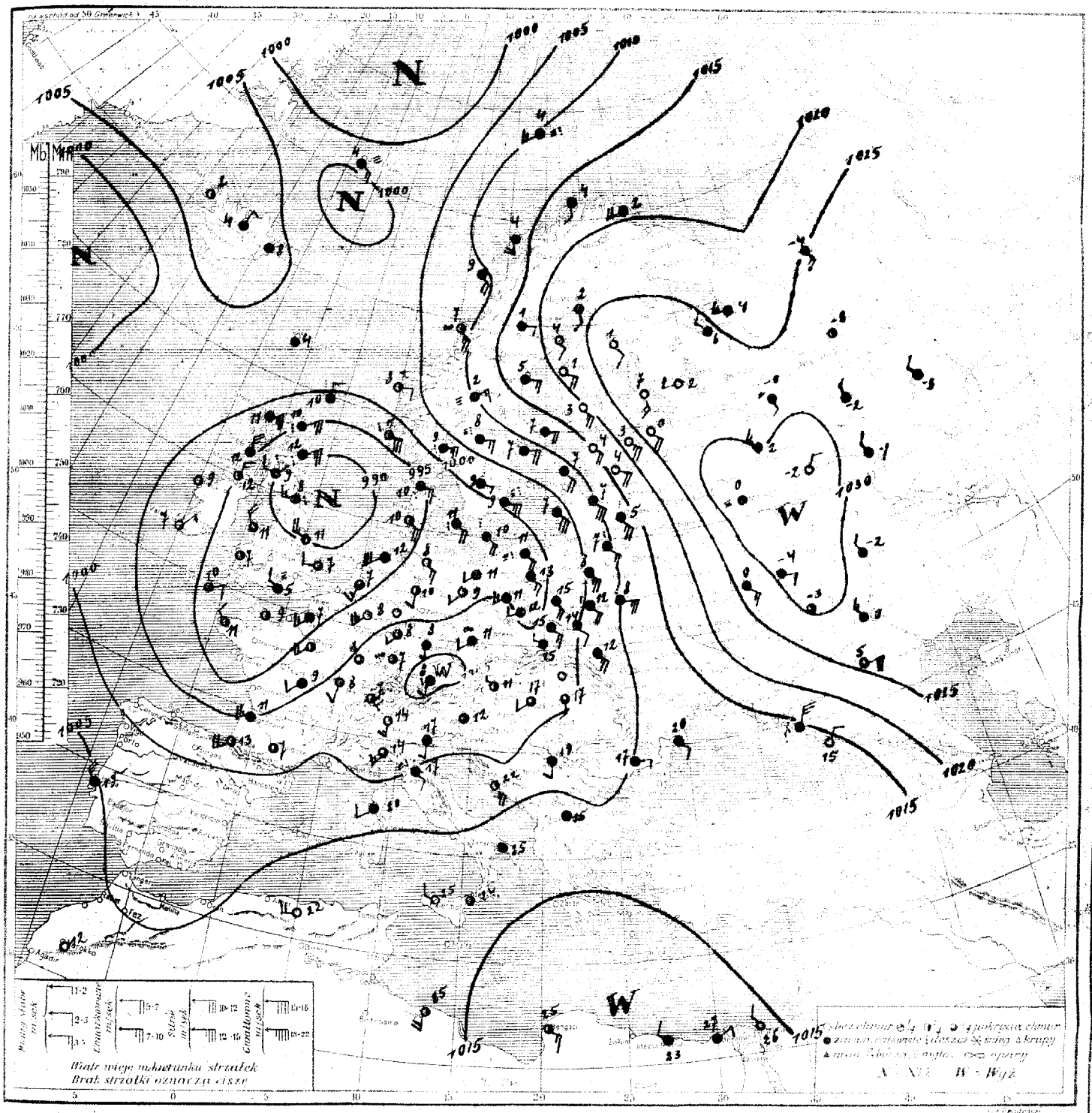

Rozkład ciśnienia: głęboki niż barometryczny ze środkiem nad m. Północnem ogarnia swym wpływem kraje Europy zachodniej i środkowej. Obszar wysokiego ciśnienia pokrywa północną Skandynawję, Finlandję i Rosję oraz Azję Mn

Obecny stan pogody w Polsce: przeważnie pochmurno i dżdżysto, temp. 6° do 16°.

Przewidywany przebieg pogody w dniu 11. X (wtorek). Pomorze, Wielkp., Polska środkowa, wyż. Małop., Śląsk, Podhale i Tatry — rankiem naogół chmurno i mglisto, miejscami dżdża. W ciągu dnia przejaśnienia. Lekkie ochłodzenie. Umiarkowane wiatry południowo-zachodnie i zachodnie. Wileńskie, Polesie, Wołyń, Podole, Małop. wschodnia wraz z Pokuciem — przeważnie pochmurno i deszcze. Dość ciepło. Umiarkowane, chwilami jeszcze porywiste wiatry południowo-wschodnie i południowe.

Spostrzeżenia meteorologiczne z dn. 10.I. poniedz. 1932 r. 7 godz. G. M. T. Nr 284e

09.1	SE3	22	8	7	8	5
09.7	ESE4	62	8	7	22	5
05.9	SE4	52	8	8	3	6
13.7	E5	67	8	8	6	6
09.3	ESE3	03	8	10	4	8
05.5	SE4	61	8	12	1	11
00.7	SSE4	25	8	15	0.1	11
00.7	W2	62	8	12	3	9
00.7	SE3	03	8	15	0	13
04.0	SE2	61	8	14	4	13
07.0	SE5	03	8	12	1	11
09.2	SE5	22	8	10	1	9
10.9	SSE2	04	9	10	0.2	8
01.0	WNW2	50	8	15	0.3	12
99.9	S4	02	7	16	0.1	14
99.8	SW3	03	8	11	3	11
98.9	W3	57	8	12	0.2	11
98.4	WSW2	52	8	12	0.1	12
99.7	SE2	03	8	12	ślad	11
98.0	ESE5	03	8	11	0.1	10
03.0	cisza	52	8	12	3	12
05.4	SSE1	02	7	14	1	12
04.6	cisza	01	4	4	0	—
99.9	NNE2	60	7	10	1	—
97.1	NE5	81	8	11	0.1	—
91.4	ENE	03	8	12	8	—
87.3	W3	22	8	8	1	—
93.4	NW4	01	5	11	ślad	—
91.3	WSW2	02	5	7	8	—
96.7	cisza	01	3	9	ślad	—
97.1	NE1	00	2	7	0.3	—
93.7	NNE3	02	5	12	0	—
93.4	cisza	00	1	4	ślad	—
93.5	—	45	0	1	0.2	—
92.2	ENE2	02	5	10	5	—
Cornwall? 91.1	WSW3	46	9	5	9	—
02.2	SW4	02	5	13	1	12
00.9	SSW2	03	6	8	0	7
99.9	WNW2	25	4	11	2	11
97.3	SSW2	05	8	9	0	8
02.6	S2	02	6	8	0	6
04.7	cisza	01	3	7	0	6
05.1	— " —	02	6	12	0	11
97.6	ESE4	62	8	11	5	—
97.9	ESE4	03	8	10	0	—
94.3	SE4	02	5	10	4	—
03.8	WNW4	62	6	11	2	11
01.1	cisza	02	5	12	2	11

14.4	S2	01	3	14	4	12
91.0	SSW7	61	6	12	6	—
98.6	SSE3	01	3	8	0	7
98.6	SSW2	02	7	11	2	11
99.5	SSW2	02	4	9	3	9
01.0	cisza	05	6	10	7	8
01.5	— " —	02	6	11	2	9
01.0	SSW1	05	5	8	ślad	5
98.1	S2	02	5	10	0	6
00.6	E4	03	8	10	ślad	8
97.1	SSW5	11	3	8	0	8
03.8	ESE3	05	8	8	0	—
03.1	SW2	05	8	11	0.2	10
02.7	W1	62	8	11	2	11
02.5	SW2	02	5	17	0.1	17
04.9	S2	02	5	17	0	16
18.1	SW4	02	6	2	0	—
15.9	S2	02	4	4	0	—
11.0	SSE4	02	7	9	0	—
07.1	SE5	05	6	7	0	—
03.1	E2	01	3	8	0	—
98.1	E6	62	6	11	ślad	—
10.4	SW3	57	9	4	1	—
01.3	ESE3	08	8	4	2	—
09.1	NE3	67	9	2	9	—
20.6	cisza	01	2	2	0	-1
23.7	S2	02	5	2	0	0
19.7	E2	02	7	1	0	-2
17.0	E3	03	8	5	0	—
05.5	E3	21	8	8	3	6
09.1	E4	64	8	7	2	—
02.0	E2	03	8	9	0.1	7
03.9	SE4	22	8	8	1	—
01.0	E5	32	9	9	1	—
Abisko 18.3	E1	64	8	-4	0	-4
18.6	ESE5	01	2	4	0	—
09.2	ESE4	21	8	7	0	—
11.7	ESE6	03	8	7	0.5	—
08.6	ESE	14	8	7	0.3	—
18.8	ESE5	01	2	7	0	—
27.8	S3	01	2	7	0	—
20.9	E4	00	0	1	0	—
23.6	W3	04	8	4	3	4
27.5	WNW2	03	9	5	2	2
25.2	S3	03	8	-4	0	-5
19.1	NNW2	03	8	-3	—	-3
26.6	SE4	00	0	0	0	0
29.5	W3	03	8	2	0	1
28.3	N1	03	8	-2	0	-3
07.8	NW1	45	9	0	3	0
31.9	cisza	47	8	0	ślad	-1

29.0	SE3	02	8	0	0	-2
27.1	NNW2	03	8	-1	0	-2
28.2	NW2	03	8	-2	0	-2
28.3	NNW3	01	4	0	0	-2
22.9	N4	03	8	-2	0	-2
14.5	NE3	00	1	15	0	—
26.7	NE2	01	3	-2	0	-4
03.3	SSW3	02	5	14	6	—
05.9	SSE1	51	8	17	4	—
10.8	—	02	5	25	0	—
12.5	WNW2	00	0	25	0	—
12.2	cisza	02	4	24	0	—
Zara 15.8	E2	03	8	19	0	—
06.1	S2	02	5	19	0	17
02.3	SSE1	01	7	17	0.5	16
08.6	E1	03	8	16	0	15
13.1	cisza	02	6	15	0	13
11.5	E1	41	8	17	0	14
12.7	SE1	03	8	20	0	19
13.7	S4	02	4	25	0	—
18.2	SE3	02	4	25	0	14

Ciśnienie atmosferyczne zredukowane do 0° C, na ciężkość [illegible] i do poziomu morza.
Siła wiatru w skali Beauforta.
Ocena [illegible] do 9 [illegible]
Stan pogody [illegible]
00–09 — [illegible] opis [illegible] zjawisk [illegible]
20–29 — opady w ciągu ostatniej godziny przed [illegible]
30–39 — Wichury pyłowe i wiejący śnieg.
40–49 — Mgła lub gęsta [illegible]
50–59 — Drobny deszcz [illegible]
60–69 — Deszcz.
70–79 — Śnieg.
80–89 — Przelotne opady.
90–99 — Burza.
Zachmurzenie w skali 10 stopniowej: 0 — bez chmur, 1 — ślady chmur, 2 — 1/10 pokrycia nieba, 3 — [illegible], 4 — [illegible], 5 — [illegible], 6 — [illegible], 7 — więcej [illegible] pokrycia nieba, lecz z prześwitami, 8 — niebo całkowicie pokryte chmurami, 9 — niebo niewidoczne z powodu mgły, burzy pyłowej lub innych zjawisk.
Temperatura w całkowitych stopniach Celsjusza. W ostatniej rubryce podawane są najniższe temperatury z nocy ubiegłej lub najwyższe z dnia poprzedniego.
Szczegóły w Nowym Kluczu do układania telegramów meteorologicznych, przyjętym w Kopenhadze we wrześniu 1929.

SPOSTRZEŻENIA PILOTOWE

Stacja	Godz.	Wiatr dolny	250 m	500 m	1000 m	1500 m	2000 m	3000 m	4000 m
Wilno									
Warszawa									
Lwów									
Gdynia									
Poznań									
[illegible]	7⁰⁰	E2	—	S3	SSW4	—	—	—	

Stacja	Godz.	Wiatr dolny	250 m	500 m	1000 m	1500 m	2000 m	3000 m	4000 m
Toruń	6⁰⁰	cisza	S4	SSW4	S6	S7	S10	S13	

Państwowy Instytut Meteorologiczny w Warszawie.

Mapa pogody z dnia 12. I. (wtorek) 1932 r. 7 g. G. M. T. Nr. 285 a Rocznik XIII.

Ciśnienie w millibarach: 1 mmb. odpowiada ciśnieniu słupa rtęci 34 mm. na jednostkę powierzchni

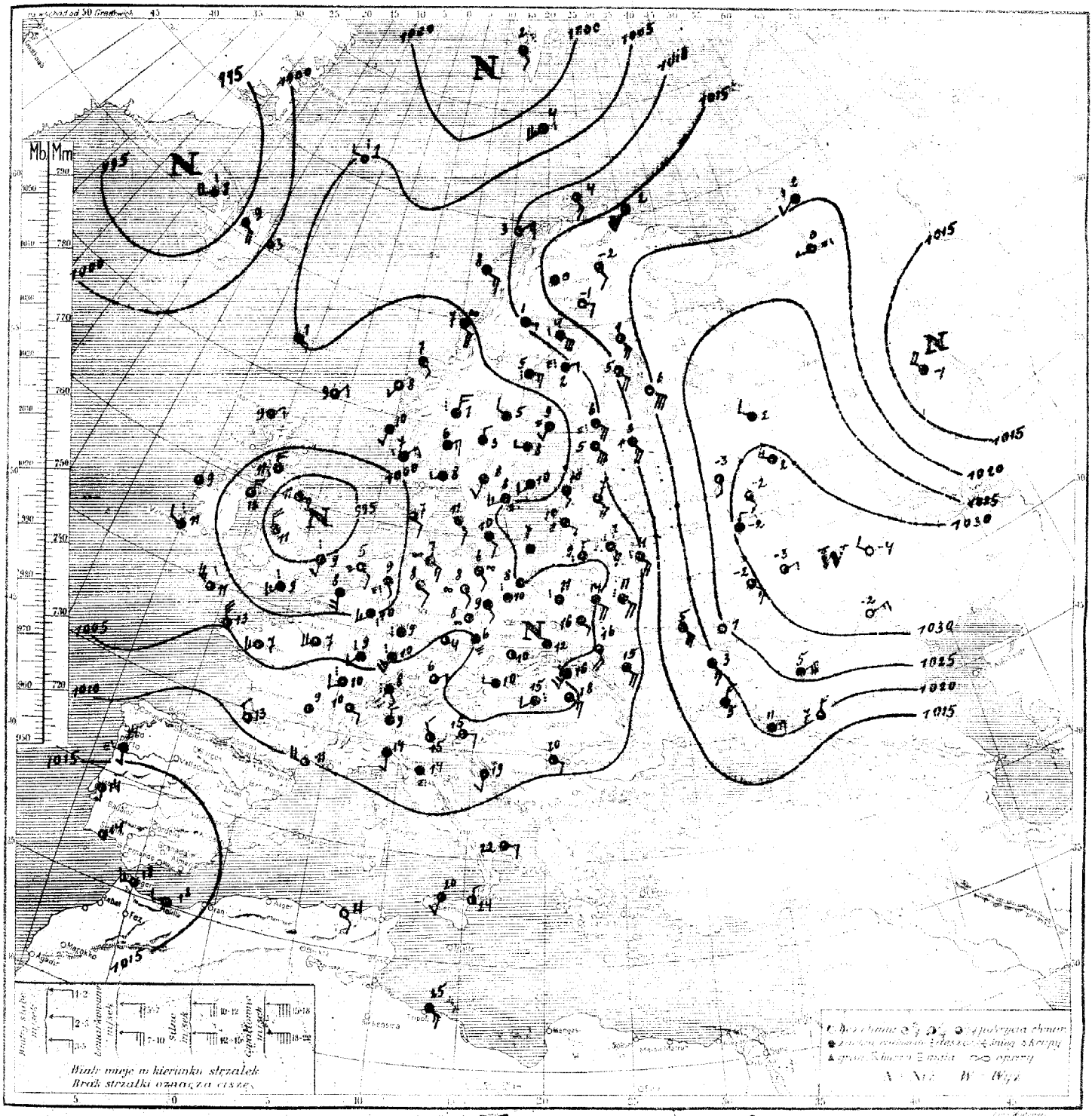

Rozkład ciśnienia: głęboka depresja ze środkiem nad Anglją ogarnia prawie Europę zachodnią i środkową; nowa depresja nad Islandją. Wyż barometryczny pokrywa w dalszym ciągu Skandynawję północną, Finlandję i Rosję.

Obecny stan pogody w Polsce: przeważnie pochmurno, miejscami deszcz, temp. od 1° do 6°.

Przewidywany przebieg pogody w dniu 12. I. (środa). Pomorze Wielkp., Polska środk., wyż. Małop., Śląsk, Podhale i Tatry – zachmurzenie przeważnie duże, miejscami deszcze, w ciągu dnia przejaśnienia. Temp. bez większych zmian. Słabe wiatry miejscowe. Kaszuby, Polesie, Wołyń, Podole, Małop. wschodnia wraz z Pokuciem – przeważnie pochmurno z deszczami, zwłaszcza na Polesiu i w Wołyniu. Dość ciepło. Umiarkowane, potem słabe wiatry południowo-wschodnie.

Spostrzeżenia meteorologiczne z dn. 11 X. (wtorek) 1932 r. X godz. G. M. T.

| | | |

Państwowy Instytut Meteorologiczny w Warszawie.

Mapa pogody z dnia 12.X. (środa) 1932 r. 7 g. G. M. T. Nr. 286a Rocznik XIII.

Ciśnienie w millibarach: 1 mmb. odpowiada ciśnieniu słupa rtęci 3.4 mm. na jednostkę powierzchni.

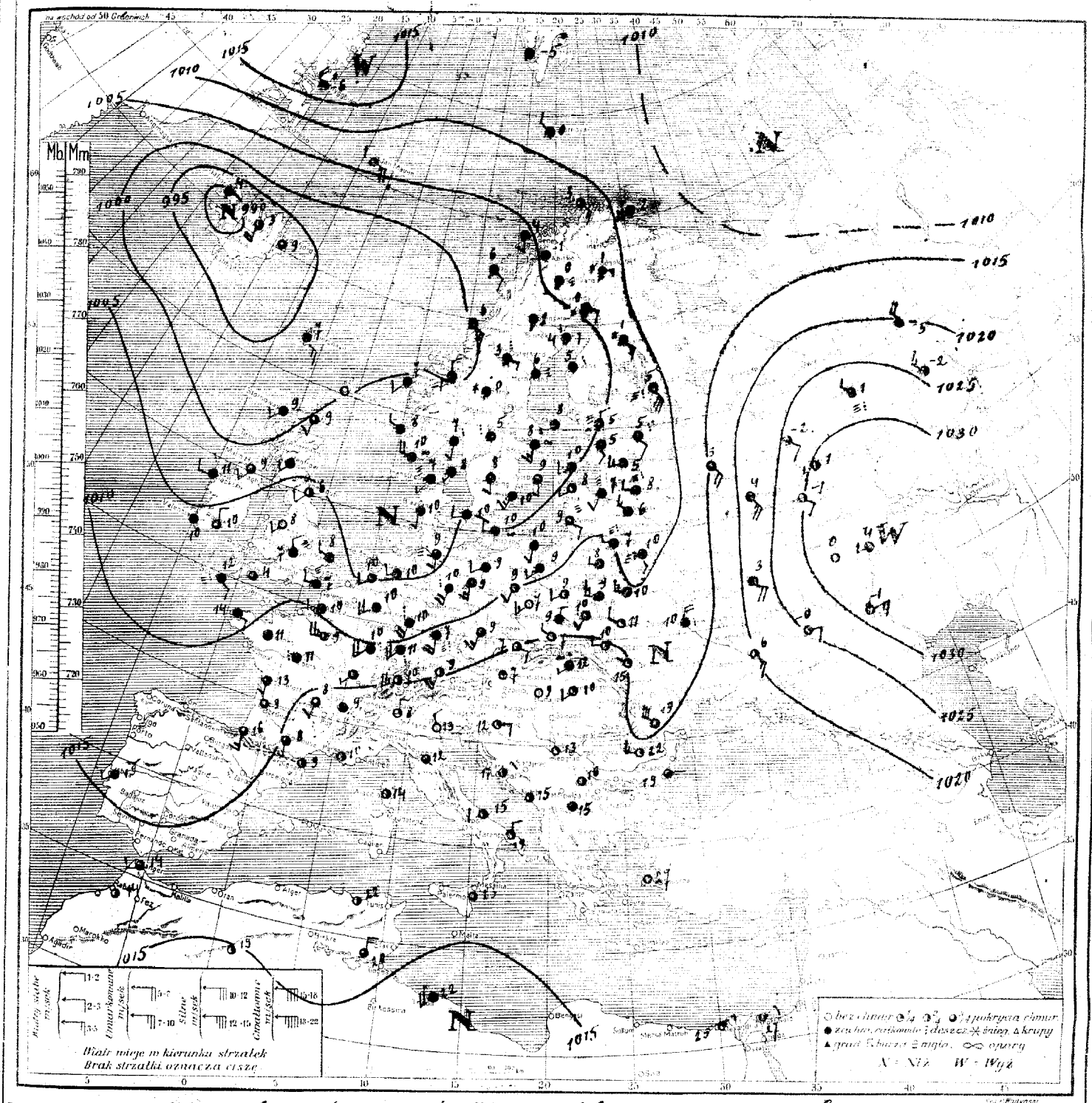

Rozkład ciśnienia: rozległy niż barometryczny ze środkiem nad Islandją ogarnia kraje Europy północno-zachodniej, zachodniej i środkowej. Znaczną część Rosji pokrywa obszar wysokiego ciśnienia. Państwa Europy południowej znajdują się pod wpływem słabo zaznaczonego wyżu.

Obecny stan pogody w Polsce: Pomorze, Wileńskie, Polesie pochmurno, miejscami opad, pozostałe dość pogodnie, temp. od 7° do 15°.

Przewidywany przebieg pogody w dniu 13.X. (czwartek). Pomorze, Wielkp., Polska środk. wyż. Małop., Śląsk, Podhale i Tatry - rano naogół chmurno i mglisto, miejscami drobne deszcze, w ciągu dnia pogoda słoneczna o zachmurzeniu umiarkowanem. Temp. bez większych zmian. Słabe wiatry połudn. Wileńskie i Polesie - zachmurzenie zmienne, ma[illegible]. Dość ciepło. Słabe wiatry zachodnie, potem południowe. Małop. wschodnia, Podole, Wołyń i Pokucie - ran[illegible] mały lub rano dniem pogoda naogół słoneczna i dość ciepła przy słabych wiatrach południowych.

Spostrzeżenia meteorologiczne z dn. 12. I. środa 1932 r. godz. G. M. T. № 286

| | | |

Państwowy Instytut Meteorologiczny w Warszawie.

Mapa pogody z dnia 13.X. czwartek 1932 r. 7 g. G. M. T. Nr 287a Rocznik XIII.

Ciśnienie w millibarach: 1 mmb. odpowiada ciśnieniu słupa rtęci 34 mm. na jednostkę powierzchni

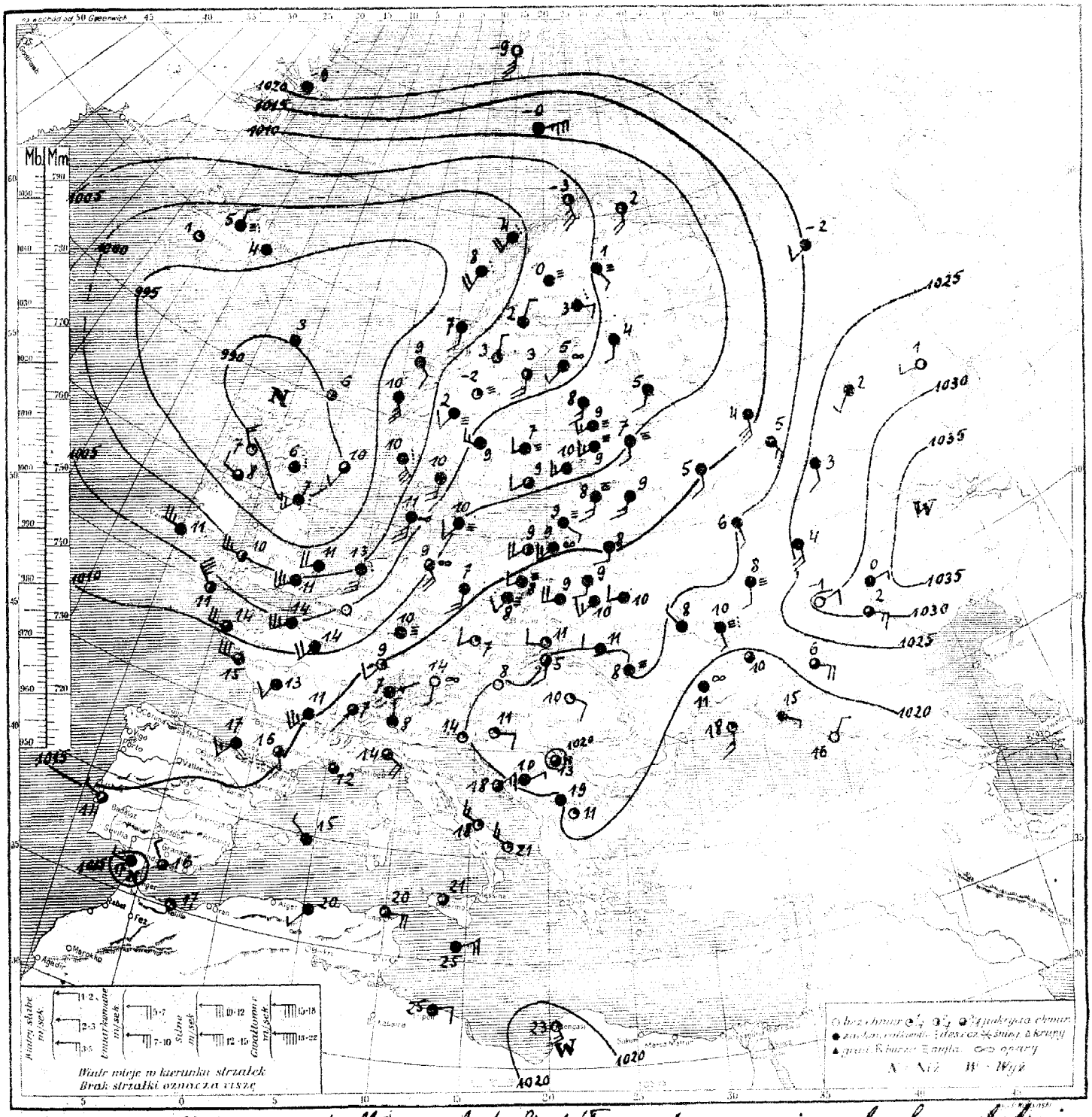

Rozkład ciśnienia: głęboka depresja ze środkiem nad Anglją północną przesuwa się zwolna ku wschodowi. Kraje Europy środkowej i wschodniej wraz z Bałkanami są pod wpływem wysokiego ciśnienia, którego środek leży nad Rosją wschodnią.

Obecny stan pogody w Polsce: zachmurzenie zmienne. Temperatura od 8° do 12°.

Przewidywany przebieg pogody w dniu 14.X. (piątek): Pomorze, Wielkopolska, Polska środkowa, Śląsk, Podhale, Tatry, wyż. Małopolska — po rannych mgłach lub oparach, w ciągu dnia pogoda słoneczna o zachmurzeniu umiarkowanem, pod wieczór wzrost zachmurzenia przeważny od zachodu kraju. Lekki wzrost temper. Słabe wiatry południowe. Wgórach możliwy halny. Pozostałe dzielnice — rano mglisto, w ciągu dnia pogoda słoneczna. Ciepło. Słabe wiatry południowe.

Spostrzeżenia meteorologiczne z dn. 13. I czwartek 1932 r. 7 godz. G. M. T.

	14,9	S 2	02	7	8	1	7		17,1	ENE 0	08	6	7	0	6		20,5	NW 1	0,2	7	8	0	7
	16,5	S 2	03	6	8	0	5		18,1	SSW 0	02	6	7	0	6		22,0	SSW 1	46	8	8	1	8
	15,9	SW 2	03	3	8	0	6		22,3	NNW 1	03	7	8	0	6								
	18,9	WSW 2	02	6	10	0,3	7		02,1	S 1	02	8	13	0	—								
	16,5	S 2	03	8	9	—	7		08,7	SSE 1	05	5	9	0	7								
	17,5	SW 3	03	8	10	1	7		14,0	SW 2	05	8	10	0	8								
	17,8	WSW 4	05	7	9	3	7		13,7	S 3	05	1	7	[illegible]	6								
	17,2	SW 2	01	4	5	0	5		16,0	SE 2	05	4	9	0	5		31,4	ESE 3	0,2	5	2	0	0
	19,3	W 2	01	3	10	0	8		17,9	S 1	02	0	9	0	5		32,0	N 1	03	8	2	0	—
	18,3	W 1	01	2	10	4	7		19,3	Cisza	43	6	10	Sl	5		19,0	NE 2	00	0	16	0	—
	19,7	W 2	02	0	11	0	7		18,7	S 1	05	4	11	0	5								
	19,4	SSW 2	02	7	10	0	8		18,4	S 4	05	5	10	Sl	7		27,3	NE 3	03	8	10	0	—
	20,9	SSE 1	01	4	9	0,1	3		14,0	SW 3	05	8	9	0	7								
	19,8	W 2	01	8	11	2	9		0,79	SSW 6	02	4	14	0	10		16,2	ENE 1	03	8	10	5	10
	21,1	S 2	00	0	5	6	1		12,7	ESE 1	65	6	9	9	—								
	16,1	SSW 2	44	9	8	0	6		18,4	WSW 2	05	3	7	0,2	5		14,9	N 1	85	8	12	7	—
	16,2	WSW 2	44	8	8	0,1	7		19,6	E 1	02	6	7	4	5								
	15,9	WSW 2	03	6	9	1	9		20,2	NE 2	03	1	11	2	7		16,5	WNW 1	02	6	15	0	—
	15,9	SW 2	04	8	9	Sl	7										15,1	NNW 1	02	8	14	2	—
	13,7	SW 1	02	4	9	0	—										19,4	ENE 1	02	8	14	0	—
	19,8	SSE 1	00	0	8	4	6																
	20,1	W 2	01	3	12	0	9		66,2	SW 4	02	4	3	0	—								
	91,1	Cisza	03	3	4	6	—		01,5	SE 5	02	4	3	5	—								
	95,9	Cisza	62	8	4	—	—		98,0	SSW 6	64	3	8	0,5	—								
	97,6	Cisza	02	3	2	0	—		99,4	S 2	03	8	7	0,1	—		18,0	NW 3	01	3	21	0	—
	90,3	Cisza	01	3	5	6	—		96,2	SSW 2	03	8	10	1	—		19,3	—	02	5	21	0	—
									95,3	S 6	62	8	10	1	—								
									21,1	S 5	00	0	-9	0	—								
	90,0	SW 3	02	5	7	2	—		10,3	ENE 7	03	8	-0	Sl	—		19,8	Cisza	01	5	13	0	12
	97,1	W 6	14	7	9	5	—		06,4	SSW 2	03	8	0	Sl	—		20,7	E 1	04	3	11	0	10
	94,1	WSW 4	25	4	5	7	—		04,3	SSW 2	46	9	2	0	—		21,3	ENE 1	02	6	10	0	7
									03,7	Cisza	46	8	0	2	-0		21,1	Cisza	02	7	11	0	9
	0,7	W 5	02	7	11	3	—		04,4	E 2	63	8	3	0,3	—		27,6	Cisza	02	4	11	0	9
	92,4	W 2	02	5	7	7	—		01,3	N 1	05	8	2	0,4	1								
	0,10	SW 6	02	7	11	7	11		02,1	S 4	01	4	3	2	—								
	99,6	W 2	01	4	8	5	—		05,6	W 3	02	6	9	1	6								
	061	NW 7	25	4	11	2	—		08,0	SW 2	02	6	7	0	7								
Cromwell	—	SW 3	61	0	—	9	4		08,7	S 2	02	8	9	Sl	8								
									09,1	SW 2	01	5	9	Sl	—								
	13,5	SW 3	02	4	17	Sl	16		10,9	SW 4	01	3	9	0	—								
	14,9	SW 7	02	4	11	0	6	ADISKO	01,5	SE 1	72	8	-0	3	—								
	14,3	SSW 1	05	6	9	0	4		10,1	SW 3	43	8	9	0	3								
	13,0	SSW 1	03	5	11	1	9		09,2	SW 3	03	8	10	0	9								
	05,9	SSW 5	02	6	14	3	14		13,6	SSW 3	46	9	8	0	7		16,3	E 2	03	8	25	0	—
	09,3	W 4	81	5	14	1	12		11,4	SW 2	02	5	10	2	—		20,1	SE 3	02	3	23	—	—
									08,2	SW 3	05	6	9	0,1	7								
	08,2	SSW 4	02	6	14	0	13		08,5	SSW 2	03	8	6	1	4								
	15,3	SW 2	01	3	9	0	7		03,4	SW 1	03	8	5	5	5								
	14,6	SE 2	02	6	16	0	14										16,9	NE 1	02	7	25	0	—
Marseille	17,8	Cisza	02	5	12	0	11																
Lyon	16,5	S 3	02	5	14	0	9		22,0	SW 2	02	—	-2	0	-3			SW 3	03	7	-1	0	-3
									27,5	W 1	03	8	1	Sl	0								
	39,9	S 6	62	8	13	0,2	—																
	0,27	S 5	62	8	13	2	—		136	S 7	03	8	4	0,5	3								
									29,2	SW 1	03	7	2	0,1	1								
Kjøbenhavn	10,4	SSW 2	43	8	10	0	—																
Zenica	14,7	S 4	03	8	10	0	—																
Bucureşti		S 5	05	8	11	0	—																
Wien	20,4	Cisza	00	0	8	0,1	7																

Ciśnienie atmosferyczne zredukowane do 0° C., na dziesiątą normalną i do poziomu morza.

Siła wiatru w skali Beaufort'a. Oznacza cię do 9 włącz.

Stan pogody.

00—19 — skutki, jakie opis wg. [illegible] na [illegible] godziny przed [illegible] wg. [illegible]

20—29 — [illegible] godziny przed [illegible] wg. [illegible]

30—39 — Burza lub [illegible] w ciągu godziny.

40—49 — Mgła lub [illegible] widzialność [illegible] 1000 metrów.

50—59 — Drobna [illegible]

60—69 — Deszcz.

70—79 — Śnieg.

80—89 — Przelotne opady.

90—99 — Burza.

Zachmurzenie w skali 10-cio [illegible] 0—bez chmur, 1—[illegible] 2—[illegible] nieba, 3—[illegible] 4—[illegible] 5—[illegible] 6—[illegible] 7—[illegible] 8—[illegible] pokrywa nieba [illegible] 9—niebo całkowicie pokryte chmurami, — [illegible] niezmierzone z powodu mgły, burzy pyłowej lub innych zjawisk.

Temperatura w całkowitych stopniach Celsjusza. W ostatniej rubryce podawane są najniższe temperatury z nocy ubiegłej lub najwyższe z dnia poprzedniego.

Szczegóły w Nowym Kurcie do [illegible] telegramów meteorologicznych, przyjętym w Kopenhadze we wrześniu 1929.

SPOSTRZEŻENIA PILOTOWE

Stacja	Godz.	Kierunek wiatru na wysokości: Wiatr dolny	200 m	500 m	1000 m	1500 m	2000 m	3000 m	4000 m
Wilno	8	SW 2	WSW 6	SW 7	SW 9	SW 12	SW 11		
Warszawa									
Lwów									
Gdynia									
Poznań	7	SSW 2							
Kraków	7	W 3	—	W 4	W 7	W 3			
Kielce	7	W 2	W 1						

Stacja	Godz.	Kierunek wiatru na wysokości: Wiatr dolny	200 m	500 m	1000 m	1500 m	2000 m	3000 m	4000 m
Brześć n/B	7	SE 3	SW 3	WSW 3	SW 3	SW 2			
Lublin	7	Cisza	—	WSW 1	WSW 1	WSW 3			

Państwowy Instytut Meteorologiczny w Warszawie.

Mapa pogody z dnia 14.X. piątek 1932 r. 7 g. G. M. T. Nr 288a Rocznik XIII.

Ciśnienie w millibarach: 1 mmb. odpowiada ciśnieniu słupa rtęci 3·4 mm. na jednostkę powierzchni.

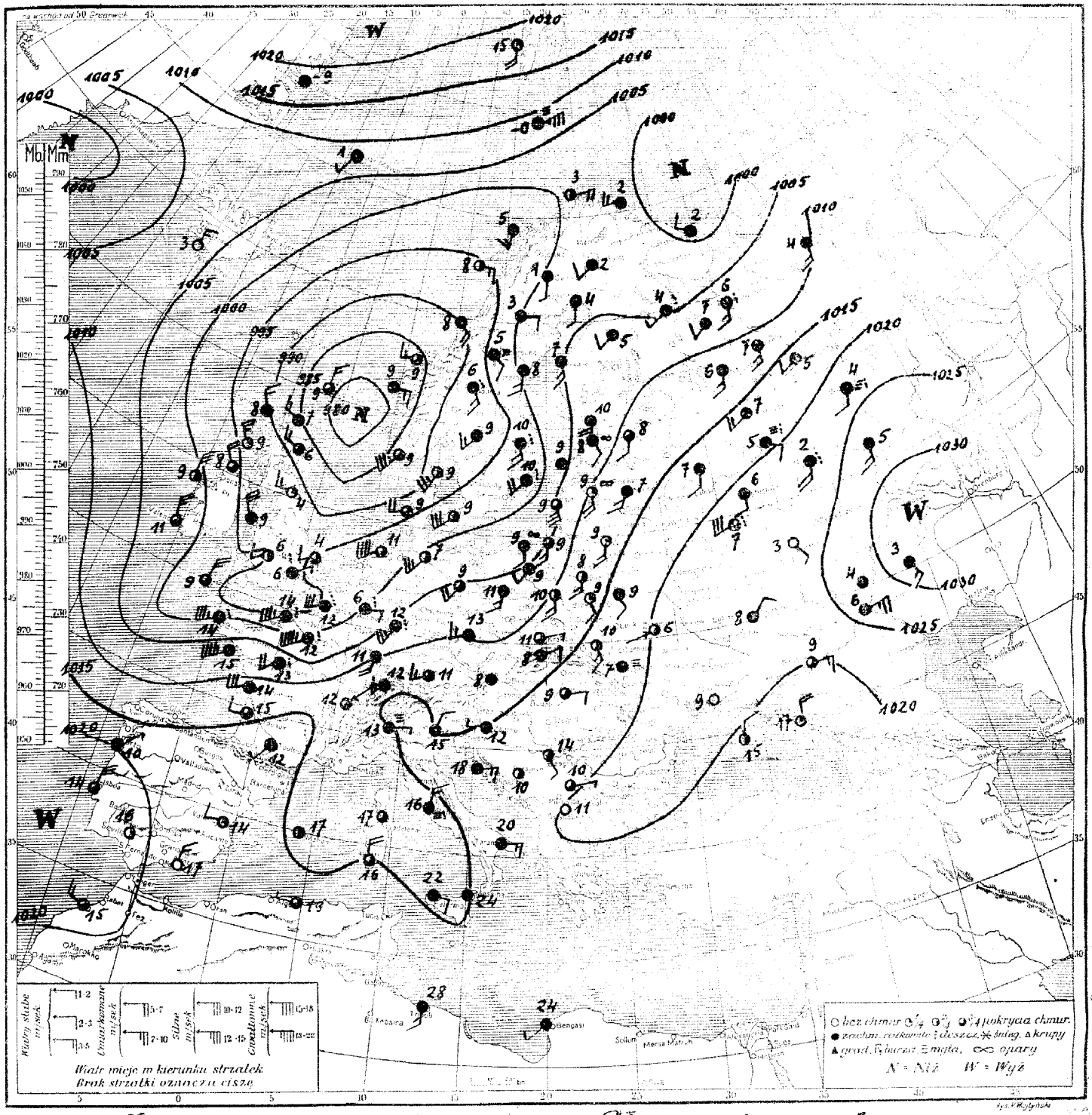

Rozkład ciśnienia: Głęboka i obszerna depresja z środkiem nad morzem Północnem zalega krainę Europy zachodniej i środkowej wraz ze Skandynawią. Drugorzędny niż nad Włochami. Nad Rosją, pozostałą częścią kontynentu zalega wysokie ciśnienie.

Obecny stan pogody w Polsce: Dość pogodnie tylko na Pomorzu. Wzrost zachmurzenia do deszczu. Temp. od 8° do 14°.

Przewidywany przebieg pogody w dniu 15.X (sobota) Pomorze, Wielkopolska, Wileńskie, Polska Środkowa, Śląsk, Małopolska, Śląsk, Podhale, Tatry: zachmurzenie zmienne z przelotnemi gdzieniegdzie deszczami. Lekki spadek temperatury. W ciągu dnia temp. do 14°. Umiarkowane wiatry południowo-zachodnie. Pozostałe okolice: rankiem mgły lub opary – w ciągu dnia pogoda słoneczna o zachmurzeniu umiarkowanem i dość ciepło. Słabe wiatry z kierunków południowych.

Spostrzeżenia meteorologiczne z dn. 14 X piątek 1932 r. 7 godz. G. M. T. Nr 238

	12,7	S 3	01	3	9	0	5		12,1	SW 3	02	6	12	3	11														
	14,6	SSE 3	01	4	8	0	3		14,2	NE 0	02	5	12	2	12														
	11,5	S 2	01	4	8	0	5		15,6	NNW 1	03	8	11	0	8		22,0	S 3	03	8	5	0	5						
	16,3	SE 2	02	6	9	0	4		95,7	WSW 5	01	5	11	4	—														
	12,5	SSE 3	01	4	8	0	5		00,8	SSW 6	01	4	7	4	6		19,5	NNE 2	01	4	15	0	—						
	14,2	SE 2	01	3	9	0	6		04,2	SW 2	02	5	9	4	9		19,3	E 3	02	5	9	0	—						
	11,0	SSE 3	02	4	10	0	6		05,6	SSW 4	02	5	9	3	8		26,4	SSE 4	03	8	3	0	—						
	08,4	S 3	01	4	10	0	7		07,7	Cisza	02	5	12	0	11		26,5	ENE 5	25	8	6	01	5						
	12,6	SE 1	01	3	10	0	6		09,1	SE 1	02	6	13	01	10		36,0	Cisza	40	2	-5	0	—						
	13,5	S 2	00	2	11	0	6		05,3	SSW 5	61	8	12	5	11														
	16,2	SE 3	01	4	10	0	7		11,9	WSW 3	02	5	11	03	9														
	16,8	SSE 3	02	5	10	0	6		02,9	SW 4	02	6	8	4	7		25,3	SE 1	03	8	16	0	—						
	19,4	SE 1	01	3	9	01	3		05,7	S 3	03	5	9	0	6														
	12,8	E 1	01	5	11	0	5		01,0	E 2	64	8	6	7	6														
	14,3	ENE 2	03	8	8	0	2		09,9	SE 4	02	4	9	0	—														
	07,1	S 3	02	7	11	03	8		10,0	WSW 3	02	6	13	0	11														
	96,7	SW 2	03	8	10	51	8		13,2	Cisza	03	7	7	0	1		17,3	N 2	01	3	14	0	—						
									16,2	SSW 1	08	6	10	0	6		14,9	Cisza	02	4	17	3	—						
	06,9	SSW 3	62	8	9	0	7										22,6	N 5	02	5	14	0	12						
	04,4	SSE 2	05	8	9	01	8										—	SE 1	31	8	15	31	—						
	12,0	SSE 2	02	6	14	0	10		16,5	E 2	02	5	9	0	6														
	14,9	SSE 1	02	4	13	0	4		02,3	N 3	03	7	2	0	—														
									00,4	ESE 4	02	4	3	0	—		14,1	NNE 3	51	8	16	03	15						
									94,9	ESE 3	01	4	8	0	—														
									90,2	SE 4	03	7	8	0	—		16,3	E 3	03	8	20	0							
	80,1	NNE 3	02	5	9	11	—		83,3	ENE 3	83	8	8	1	—		13,9	ESE 2	03	8	22	01							
	89,2	NW 3	81	8	8	05	—		80,8	WSW 6	02	6	7	5	—		15,7	Cisza	03	8	24	0							
	83,0	WNW 1	02	5	6	05	—		19,7	S 5	01	2	-9	0	—		15,5	NNW 4	02	5	16	16							
	92,0	N 3	01	3	4	0	—		09,0	ENE 7	77	8	-0	31	—	Zara	12,3	E 3	51	8	18	31							
	92,6	NW 6	81	7	9	81	—		07,0	SW 1	03	8	1	0	—		16,3	SE 1	02	4	14	0	12						
	95,2	WSW 2	02	5	7	81	—		94,4	S 3	64	8	3	15	1		15,1	W 1	03	8	12	90	11						
	01,0	N 6	14	4	8	1	—		03,0	S 1			-1				19,5	Cisza	02	4	10	0	8						
	03,2	NNW 5	25	8	11	9	—		04,5	S 1	03	8	4	01	3		19,0	E 1	00	0	10	0	9						
	96,2	NW 4	02	5	8	7	—		00,2	E 2	03	8	3	0	2		20,1	Cisza	00	0	11	0	8						
	94,6	ENE 1	64	8	6	6	—		00,0	S 5	03	8	8	0	—														
	95,1	WSW 2	22	4	6	1	—		94,0	SW 3	03	8	9	6	8														
	97,1	NNE 5	02	5	9	11	—		97,9	SSE 3	64	8	10	08	—														
Cranwell	94,3	WSW 3	01	4	2	0	—																						
	11,8	WSW 6	63	8	14	1	—		99,0	SW 4	64	8	10	4	—														
	16,5	SW 7	61	8	15	6	14		99,5	SW 4	10	6	9	4	—														
	13,3	SW 1	—	7	12	0	10	Abisko	99,6	Cisza	30	8	-1	0	-3														
									09,5	SE 4	05	8	8	0	—														
	07,3	SSW 6	81	8	11	3	10		02,7	SSE 5	02	6	9	0	—														
	96,3	SW 3	62	8	14	4	12		10,0	SSE 5	05	3	9	0	—		14,7	S 3	03	8	28	0	26						
	99,7	WSW 7	62	8	14	4	12		06,1	SE 4	01	3	8	01	—		18,6	SW 1	00	0	24	0	25						
	06,6	SW 1	62	8	13	1	11		09,1	SSE 4	03	8	10	0	0														
	01,1	SW 3	63	8	12	1	10																						
	10,1	S 4	02	6	11	6	10		04,9	SSE 3	03	8	7	0	5														
	16,0	SW 1	03	8	12	0	11																						
	10,9	Cisza	01	3	14	2	14		04,8	SW 1	64	8	4	1	1														
									06,7	SSW 3	61	8	6	1	1														
									13,6	SSW 3	03	8	6	81	4														
Lyon	24,1	Cisza	02	4	10	0	8		09,7	SSW 4	03	×	4	0	1														
Rennes	—	SW 7	62	8	—	1	11																						
									16,2	SW 3	03	8	7	02	5														
									23,4	SSW 2	51	8	4	0	3														
	99,6	SW 6	01	4	9	5	—																						
	91,5	SSW 5	01	4	9	4	—																						
	92,3	NSW 4	25	5	9	3	—																						
	10,3	Cisza	46	9	8	81	7		20,4	S 2	03	7	16	02	6														

UWAGI:

Ciśnienie atmosferyczne zredukowane do 0° C., na ciężkość normalną i do poziomu morza.

Siła wiatru w skali Beaufortów 0-obojętne do 9-wichura.

Stan pogody:

Nr 1 — Skrócony opis wyglądu nieba i zjawisk specjalnych.

2—19 — Jeśli w ciągu ostatniej godziny przed chwilą obserwacji nie w chwili obserwacji.

20 — 31 — W chwili obserwacji.

Mgła lub gęste opady — widzialność zmniejsza się do 1 km lub mniej.

32 — Burza lub burzowy deszcz.

33 — Burza lub burzowy deszcz z śniegiem lub mrzacą mgłą.

34 — Burza.

35 — Burza z opadem.

36 — Burza.

37 — Burza z opadem.

Zachmurzenie w skali 10 ...

Kierunek chmur ...

Ilość chmur pokrywających niebo ...

0 — ...

1 — ...

2 — ...

3 — ...

4 — ...

5 — ...

6 — ...

7 — więcej ...

8 — ...

9 — ...

10 — ...

Jeśli pokrywa nieba, lub przesłonięta, to niebo całkowicie zachmurzone.

Temperatura w całkowitych stopniach Celsjusza. W ostatniej kolumnie ... są nanoszone ... z dnia poprzedniego.

Dodatkowy w Stacyjnej Kuczce ... telegramów meteorologicznych, przybyłych w ... we wrześniu 1932 ...

Państwowy Instytut Meteorologiczny w Warszawie.

Mapa pogody z dnia 15.X. sobota 1932 r. 7 g. G. M. T. Nr 289a Rocznik XIII.

Ciśnienie w millibarach: 1 mmb. odpowiada ciśnieniu słupa rtęci 3·4 mm. na jednostkę powierzchni.

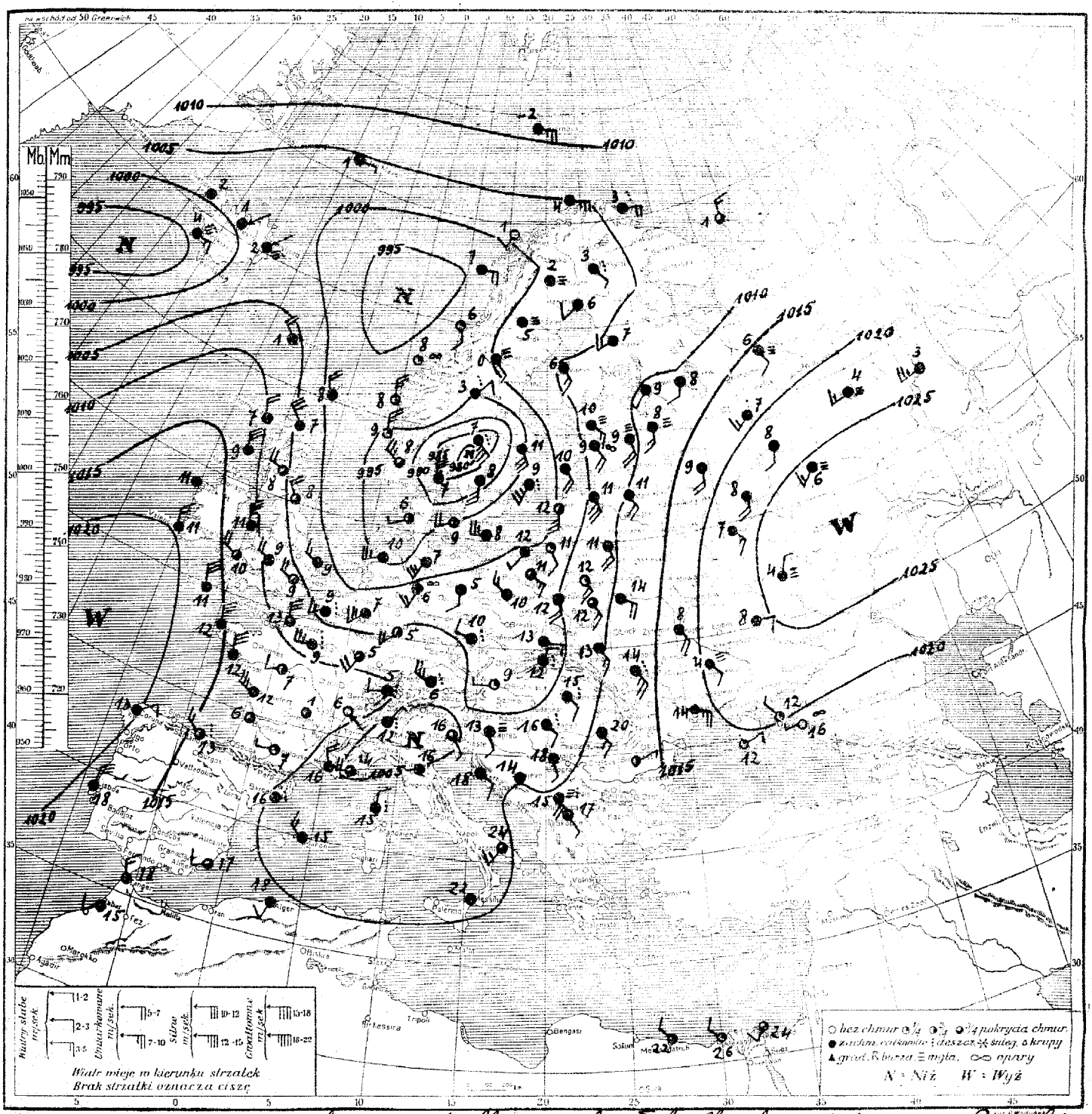

Rozkład ciśnienia: głęboka i obszerna depresja ze środkami nad połudn. Skandynawją i morzem Norweskiem ogarnia swym wpływem w dalszym ciągu kraje Europy zachodn. i środkowej wraz ze Skandynawją. Drugorzędny płytki niż nad krajami Śródziemnomorskiemi. Wyż barometr. ogarnia Rosję wraz z poł. wyspami Bałkańskiemi.

Obecny stan pogody w Polsce: zachmurz. zmienne – w połudn. połowie kraju pochmurno i miejscami deszcz.

Przewidywany przebieg pogody w dniu 16.X. (niedziela): Pomorze, Wielkopolska, Polska środkowa, wyż. Małopolska, Śląsk, Podhale i Tatry – pogoda o zachmurzeniu zmiennem z przelotnemi deszczami i dalszy spadek temperatury. Słabe wiatry zachodnie, potem umiarkowane połudn.-zachodnie. Pozostałe dzielnice przeważnie pochmurno z deszczami. Lekkie ochłodzenie. Słabe wiatry południowe i połudn.-zach.

Spostrzeżenia meteorologiczne z dn. 15. X sobota 1932 r. Z godz. G. M. T. Nr. 289

	08,3	SE 4	02	8	11	0	9		11,0	W 2	22	6	5	9	5		13,7	SE 4	03	8	8	0,5	3	
	09,4	SE 5	03	8	11	0	Z		11,4	ESE 0	00	0	6	9	5									
	06,7	SSE 2	01	4	11	0	8																	
	10,7	ESE 4	03	8	14	0	10		93,9	WSW 5	88	6	10	5	—		18,0	ESE 5	03	8	14	0	—	
	06,7	SSE 3	02	Z	12	0	8		92,9	SSW 5	02	Z	7	31	5		16,9	ENE 2	01	2	12	20	—	
	03,9	SE 3	02	5	12	0	8		02,7	SW 4	02	8	Z	1	6									
	04,2	S 4	13	4	12	0	8		03,6	S 2	02	Z	5	1	4									
	02,0	S 1	00	0	9	0	8		05,0	WNW 1	52	8	Z	3	6									
	04,7	E 1	03	8	12	0	8		02,7	Cisza	01	2	9	0	Z									
	06,3	SE 1	02	Z	13	0	8		05,7	SW 3	05	4	5	0,3	4									
	09,1	SE 3	03	8	13	1	10		09,4	WNW 6	62	8	6	3	5									
	10,3	SE 3	02	8	13	0	9		00,7	S 3	05	6	6	0	4									
	11,7	SE 2	52	8	13	0,1	11		01,6	SSE 2	01	2	11	0,	9									
	04,0	E 2	03	Z	13	0	Z		02,3	SW 2	21	8	Z	31	5									
	03,9	NNE 2	61	Z	12	0,2	11		02,0	SSE 3	01	4	12	0	—		20,9	NE 2	60	8	13	—	—	
	03,9	NW 2	03	8	10	0	9		04,3	WNW 2	62	8	10	31	10									
	02,6	WSW 2	02	5	12	0	9		02,0	Cisza	03	Z	12	0	11									
	02,6	SSW 2	01	4	11	0	9		06,7	Cisza	22	8	13	8	10		07,9	NW 3	62	8	15	4	—	
	—	SE 3	02	5	11	31	8		04,5	Cisza	08	8	15	1	14									
	01,2	SW 1	03	8	12	0	—										03,5	S 3	64	8	13	20		
	02,7	SSE 1	02	6	16	0	12		06,9	SE 2	62	8	15	1	15									
	07,9	S 1	62	8	12	2	8		07,0	E 4	61	8	3	1	—		05,1	Cisza	13	6	16	0	—	
	07,5	WNW 4	02	6	2	0	—		04,9	E 5	03	Z	4	0,6	—									
	04,0	Cisza	02	6	3	—	—		9,10	E 1	03	8	Z	0,3	—									
	92,0	E 3	62	8	4	6	—		97,7	S 2	01	3	6	0	—		09,1	SW	02	5	24	—	—	
	99,3	NNW 4	81	Z	6	1	—		97,8	ENE 3	01	2	8	0	—									
	10,0	NNW 4	02	8	Z	1	—		94,0	N 5	01	2	9	0,3	—		08,9	Cisza	03	8	22	2	—	
	02,9	NW 4	02	5	8	0	—		12,9	E 5	03	8	-2	0	—	Zora	—	SE 2	03	—	18	0	—	
	11,6	NW 3	14	Z	11	0	—		04,2	ESE 1	03	8	1	0	—		06,0	S 1	03	8	13	4	15	
	01,1	NNW 3	02	Z	9	1	—		97,9	N 1	02	Z	-1	31	—		05,2	SSE 1	48	8	13	0,2	12	
	16,9	Cisza	02	6	10	0,2	—		01,0	Cisza	46	8	2	1	—		14,3	Cisza	03	8	14	6	13	
	19,6	NW 3	01	Z	11	0,5	—		03,0	SW 2	03	8	—	0,4	5		10,9	SE 1	03	Z	19	0	18	
	12,9	N 4	02	Z	11	1	—		06,2	Cisza	41	8	5	0,5	5		13,7	Cisza	03	8	17	0	—	
	06,6	W 4	02	5	9	1	—																	
	09,2	W 4	02	6	9	0,1			32,9	SE 2	64	8	Z	12	5									
	16,7	N 6	02	6	12	0	—		94,6	SSE 6	14	8	11	9	Z									
Cornell	04,6	NW 5	02	Z	8	0,1	—		88,8	S 5	02	6	8	—	5									
	12,2	WNW 5	61	5	12	2	10		96,8	SSW 5	61	8	9	4	—									
Seoul	12,2	WNW 5	61	3	12	2	10		97,2	SW 6	01	3	8	10	—		—	ENE 1	02	4	—	0	14	
	15,4	Cisza	02	4	1	Z	-1	Aloisko	02,3	SE 2	03	8	-1	0	-2									
	11,4	Cisza	02	4	5	13	1		06,1	SE 4	05	Z	9	0	5		21,3	SE 5	03	8	14	0	10	
	08,1	SSE 4	02	5	5	4	—		00,8	SE 4	03	8	10	0	8		14,0	SE 2	00	0	18	0	17	
	09,7	NNW 6	02	5	13	1	6		06,4	SSE 6	02	6	14	0	9									
	15,1	NNW 2	02	4	2	0,5	10		01,8	SE 4	02	5	11	0,2	—									
	12,3	WSW 2	01	4	Z	0	4		06,5	SE 3	08	8	10	0	8		10,2	SSE 2	02	6	18	1	—	
	08,2	W 5	02	6	8	12	6		11,1	SW 1	03	8	9	0,4	7									
									03,1	SSE 3	03	8	6	4	5									
	16,3	W 1	01	3	Z	4	6																	
	10,2	WNW 3	01	3	11	—	10																	
	06,7	NW 4	02	4	6	Z	10																	
	05,9	N 2	62	8	15	6	14																	
Rennes	12,3	WNW 3	27	5	9	3	7										—	W 5	22	9	-7	7	-7	
Lyon	13,8	NNW 2	01	3	6	12	5		21,7	W 5	03	8	3	1	1		—	SW 4	77	9	-8	—	-8	
									12,0	S 3	48	9	3	0	—									
									18,7	SW 3	03	8	Z	0	6		—	NW 3	77	9	1	—	0	
									22,6	NW 3	45	8	4	0,2	1		—	W 3	46	9	-1	8	-2	
Kilbaskaw	97,6	WSW 4	01	4	9	3	—		23,3	SSW 2	02	Z	-2	0	-3									
Skager	87,6	NNW 6	60	8	Z	34	—																	
Buzaua	93,9	WSW 1	02	4	6	2																		
Wien	02,9	W 1	01	1	9	0	8		23,1	S 4	03	8	8	0	8									
Klagenfurt	05,5	Cisza	04	9	6	0	—																	

UWAGI

Ciśnienie atmosferyczne zredukowane do 0° C., na ciężkość normalną i do poziomu morza. Siła wiatru w skali Beaufort'a. Ocena zupełna do 9-wiche.

Stan pogody:

10—19 — skrócony opis wyg... lub zjawiska specjalne.

20—29 — opady w ciągu ostatniej godziny przed obserwacją lub w chwili obserwacji.

30—39 — Burze pyłowe i ...wieje śnieżne.

40—49 — Mgła lub gęste ...y (przejrzystość mniejsza ... 1000 metrów).

50—59 — Dżdżawkowy deszcz ze śniegiem lub rozsiane ...

60—69 — Deszcz.

70—79 — Śnieg.

80—89 — Przelotne opady.

90—99 — Burza.

Zachmurzenie w skali 10 stopniowej: 0—bez chmur, ... stuzy, cirrus, 2—1/10 pokrycia nieba, 3—2/10, 4—3/10, 5—4/10, 6—5/10, 7—więcej ... pokrycia nieba, ... z przerwami, 8—niebo całe ... pokryte chmurami, 9—niebo niewidoczne z powodu mgły, burzy pyłowej lub innych zjawisk.

Temperatura w całkowitych stopniach Celsjusza. W ostatnim rubryce podawane są najniższe temperatury z nocy ubiegłej lub najwyższe z dnia poprzedniego.

Szczegóły w Nowym Kiucu do ogłaszania telegramów meteorologicznych, przyjętym w południe we wrześniu 1932.

SPOSTRZEŻENIA PILOTOWE

Stacja	godz.	Stan nieba	Widzialność	Wiatr	200 m	500 m	1000 m	1500 m	2000 m	3000 m	4000 m
Wilno											
Warszawa	Z	—	S7	S 9	SSW4	SW 14	SW16				
Lwów											
Gdynia											
Poznań	Z	NW6	NNW6	NNW6							
Kraków	Z	ENE 4	—	SE 3	SW 5	SW 14	SSW 18				
Białystok	6	S6	SE 2	SSE 6							

Stacja	godz.	Wiatr dolny	200 m	500 m	1000 m	1500 m	2000 m	3000 m	4000 m
Ost. Głazn	Z	—	WSW2	WSW2	W 7	SSW6	S 2		
Dęblin	Z	SE 1	SSE2	S 10	SSW8	SSW6			

Państwowy Instytut Meteorologiczny w Warszawie.

Mapa pogody z dnia 16. X niedziela 1932 r. 7 g. G. M. T. Nr. 290 Rocznik XIII.

Ciśnienie w millibarach: 1 mmb. odpowiada ciśnieniu słupa rtęci 3·4 mm. na jednostkę powierzchni.

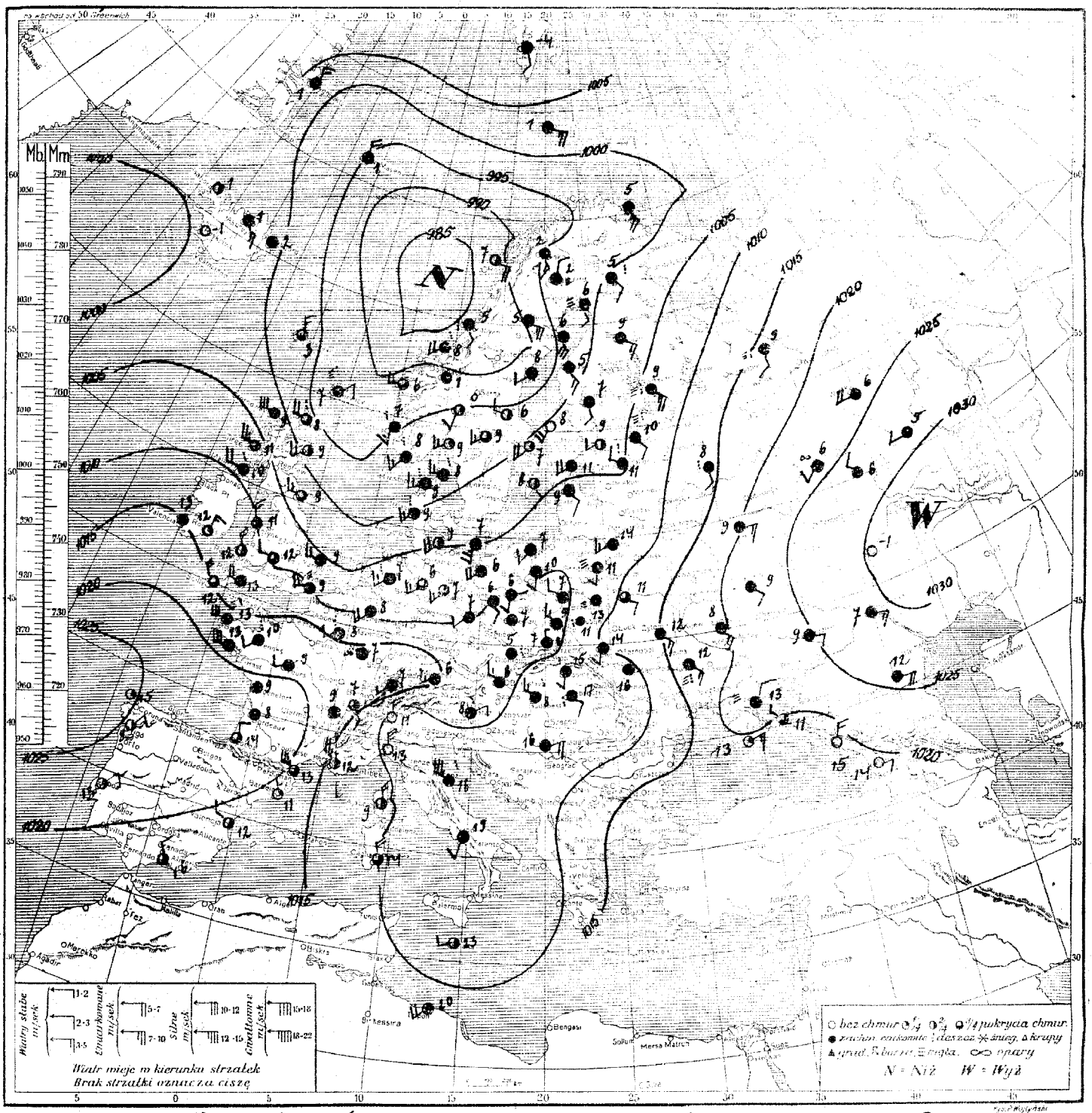

Rozkład ciśnienia: głęboka i rozległa depresja ze środkiem nad m. Norweskiem ogarnia Anglję, północne części Francji i Niemiec, Danję, Polskę, Skandynawję wraz z Finlandją. Druga depresja zbliża się do Islandji. Drugorzędny niż nad Włochami. Wyż barometryczny nad Azją, drugi nad półw. Pirenejskim.

Obecny stan pogody w Polsce: przeważnie pochmurno i deszcz, temp. od 7° do 14°.

Przewidywany przebieg pogody w dniu 17. X (poniedziałek) Pomorze, Wielkopolska i Polska środkowa — zachmurzenie zmienne z przelotnemi deszczami. Chłodno. Słabe wiatry zachodnie i południowo-zachodnie. Pozostałe dzielnice pogoda pochmurna i deszcze. Chłodniej. Najpierw słabe wiatry południowo-wschodnie, później południowe i południowo-zachodnie.

Spostrzeżenia meteorologiczne z dn. 10 I niedziela 1932 r. 7 godz. G. M. T. Nr. 290

| | | |

Państwowy Instytut Meteorologiczny w Warszawie.

Mapa pogody z dnia 17.X. poniedziałek 1932 r. 7 g. G. M. T. Nr 291a Rocznik XIII.

Ciśnienie w millibarach: 1 mmb. odpowiada ciśnieniu słupa rtęci 3.4 mm. na jednostkę powierzchni.

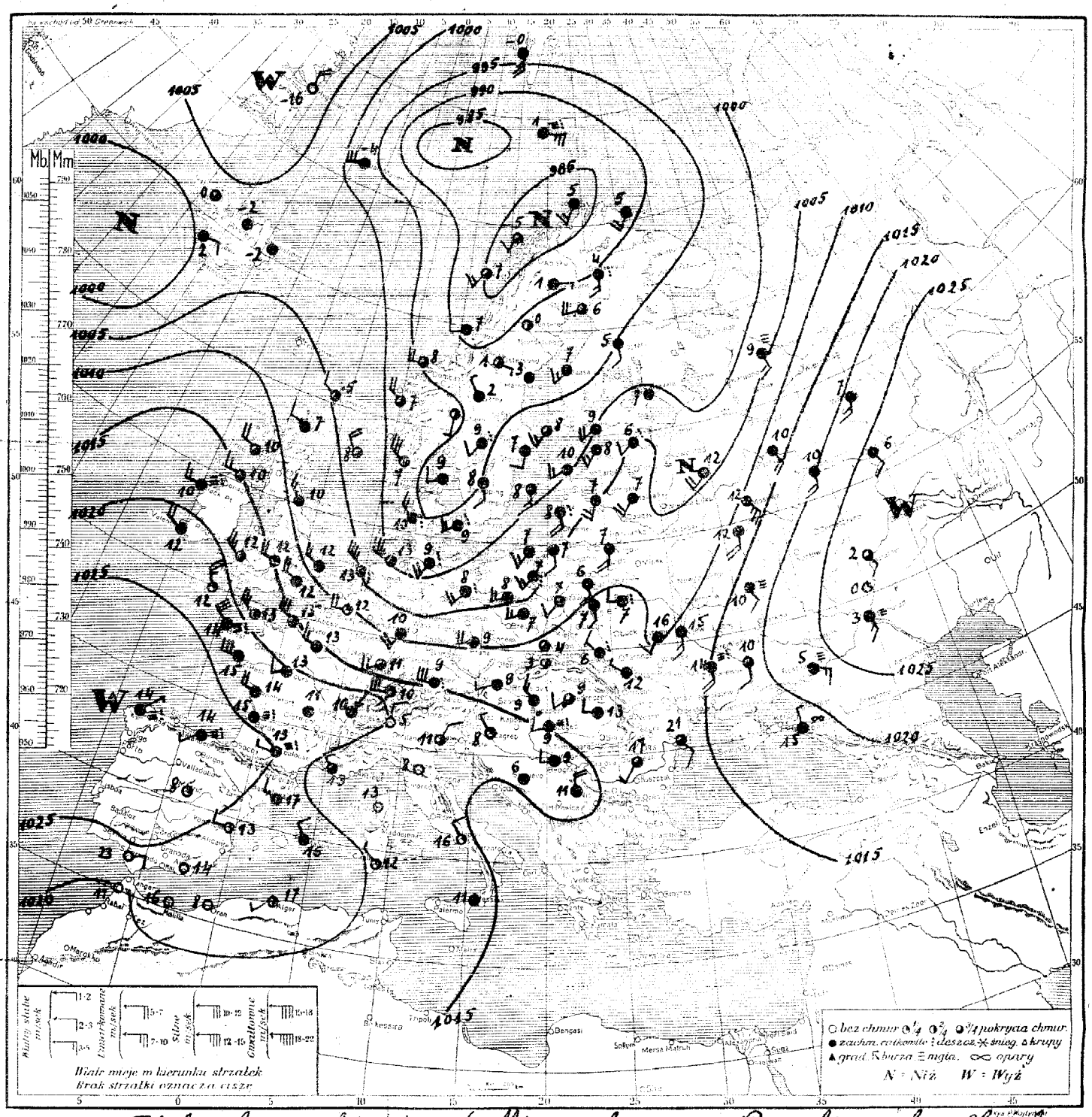

Rozkład ciśnienia: głęboka i obszerna depresja ze środkiem nad morzem Norweskiem zalega Skandynawię i ogarnia swym wpływem Anglię, Francję, Niemcy, Polskę, kraje bałtyckie i Rosję zachodnią. Obszar wyżowy utrzymuje się nad zatoką Biskajską i Hiszpanją; drugi wyż leży nad Rosją poł.-wsch.

Obecny stan pogody w Polsce: przeważnie pochmurno, miejscami deszcz. Temperatura od 6° do 8°.

Przewidywany przebieg pogody w dniu 18.X. (wtorek): w całym kraju zachmurzenie zmienne z przelotnemi deszczami. Temperatura bez większych zmian. Umiarkowane, chwilami porywiste wiatry południowe i południowo-zachodnie.

Spostrzeżenia meteorologiczne z dn. 17. X poniedziałek 1932 r. 7 godz. G. M. T. Nr 291

| | | |

Państwowy Instytut Meteorologiczny w Warszawie.

Mapa pogody z dnia 18.X. wtorek 1932 r. 7 g. G. M. T. Nr. 292a Rocznik XIII.

Ciśnienie w millibarach: 1 mmb. odpowiada ciśnieniu słupa rtęci 3,4 mm. na jednostkę powierzchni.

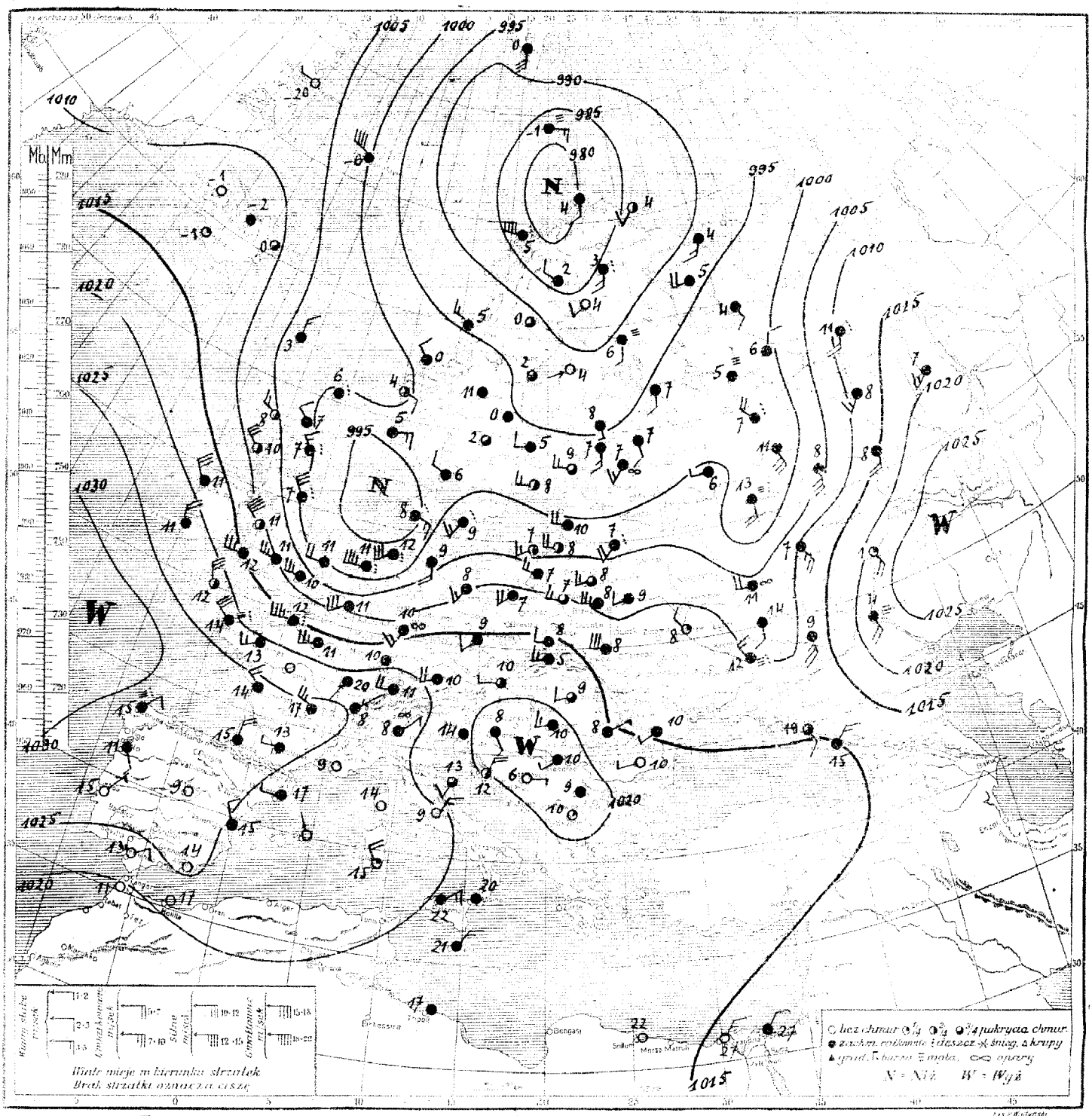

Rys. Wojtyński

Rozkład ciśnienia: Głęboka depresja ze środkiem nad Skandynawią północną, wzrost Skandynawii, Finlandję, kraje bałtyckie, Polskę i całą już niemal Rosję. Druga depresja ze środkiem nad m. Północnem zalega Anglję, Francję, Niderlandję i Danję. Wyż barometryczny nad Rosją wschodnią, drugi nad Bałkanami, trzeci nad Atlantykiem, Hiszpanją i morzem Śródziemnem.

Obecny stan pogody w Polsce: Zachmurzenie zmienne z przelotnemi deszczami, temp. 7 do 9°

Przewidywany przebieg pogody w dniu 19.X (środa) Pomorze, Wielkopolska, Polska środkowa, wyż. Małop., Śląsk, Podhale, Tatry: pochmurno i deszcz, lekki wzrost temperatury. Najpierw umiarkowane potem dość silne i porywiste wiatry południowe i południowo zachodnie w górach halny. Wileńskie, Polesie, Podole, Wołyń i Małopolska wschodnia: najpierw zachmurzenie zmienne, potem wzrost [illegible] do deszczów. Temperatura bez znacznych zmian. Umiarkowane chwilami porywiste wiatry południowe i południowo zachodnie.

G. P. I. M. № 709. 2. VII. 32. 24.000. 1200 ha lepszym.

Spostrzeżenia meteorologiczne z dn. 18 V wtorek 1932 r. 7 godz. G. M. T. Nr 292

	03,5	SSW4	62	8	7	91	7		21,6	W4	03	7	11	04	9		12,7	NW2	01	3	8	4	8	
	05,3	SSW4	02	8	6	03	5		24,0	NE0	01	1	8	91	7		060	W4	05	8	11	91	11	
	05,3	SW3	03	8	8	1.	5		28,0	NNW1	00	0	8	0	5		20,2	S4	02	5	8	2	6	
	08,2	SW2	03	8	9	05	5		31,0	SW8	66	8	12	8	—									
	07,1	SW3	02	7	8	06	5		01,9	S6	03	8	9	02	7									
	08,9	W5	57	8	8	01	8		03,3	SW2	02	7	7	0	6									
	10,6	W3	02	4	7	2	6		09,1	SSW3	03	8	8	0	7		22,6	SSE4	01	1	1	0	-0	
	12,0	W4	02	5	8	05	7		12,6	SSW2	05	8	9	1	7		23,3	SSE4	48	—	4	0	3.	
	13,1	WNW3	03	8	7	0	7		14,0	WSW2	02	6	8	1	6		29,7	W9	01	2	-3	0	-3	
	14,8	W6	02	5	8	2	6		14,4	SSW3	06	8	10	2	8		16,8	NE3	01	4	15	0	—	
	15,1	W6	62	8	8	01	7		19,2	WSW4	01	4	10	0	9		24,4	ESE3	00	0	7	01	3	
	10,6	W3	03	8	9	01	7		06,7	SW5	05	8	10	91	7		21,9	NNW3	04	2	15	0	--	
	12,6	SW3	55	8	9	11	6		03,0	W4	61	6	8	1	8									
	15,5	W2	05	4	8	1	7										25,1	Cisza	00	0	9	0	8	
	16,0	WSW3	62	8	5	8	4		00,6	W4	02	5	10	5	—		29,3	NE2	01	8	15	8.	—	
	11,1	SW4	03	8	7	0	6		15,5	SW2	43	8	9	1	8		22,4	ENE1	00	0	13	0	7	
	09,1	W4	08	8	7	0	6		16,0	S1	03	8	8	1	7		24,7	NW1	00	1	15	0	12	
	08,8	W3	02	5	8	0	6		19,6	Cisza	05	4	10	03	7									
	07,9	W3	02	6	7	01	7										25,8	NNE2	00	0	15	0	12	
	04,6	WSW4	61	4	8	91	—										20,7	SE3	03	8	13	0	—	
	16,7	SW1	02	6	8	3	7		16,0	WSW2	02	4	9	1	9									
	13,9	WNW3	02	7	10	2	9		85,3	SW2	25	5	4	91	—									
	04,8	N3	03	8	3	11	—		80,0	S2	03	7	4	0	—		20,3	NNE4	00	0	9	0	6	
																	19,6	N9	01	2	13	0	6	
									94,5	WNW3	25	6	5	01	—									
	99,4	Cisza	64	8	6	2	—		00,8	NSW3	02	5	4	6	—		19,1	ENE3	03	5	22	7	—	
	05,4	WNW3	01	4	6	6	—		98,8	ENE3	02	3	5	03	—		18,9	Cisza	02	7	20	0	—	
	02,1	NW3	63	7	7	17	—		94,0	S6	03	8	0	—	—		22,1	NW4	02	3	15	0	13	
	95,6	NW3	61	8	7	8	—		81,4	E3	67	9	-1	1	—	Zara	21,3	NNE1	01	4	12	0	—	
	10,4	NW3	14	5	11	1	—		00,8	NW3	88	7	-6	—	—		21,6	SW1	01	1	10	06	8	
	02,0	W4	01	4	11	1	—		99,7	S1	83	7	-0	0	-1		20,8	SE1	04	3	8	0	7	
	18,7	NW6	82	8	11	1	—		84,7	WNW2	02	6	2	0	—		24,2	E1	00	0	6	0	4	
	21,7	WNW6	01	3	11	04	—		88,0	SW2	00	0	4	0	—		21,9	Cisza	02	6	9	0	9	
	12,0	NNW6	01	4	11	5	—		92,3	Cisza	01	1	0	0	-1		19,9	Cisza	00	1	10	0	3	
	09,6	W5	01	0	10	1	—		93,9	Cisza	01	4	2	0	—									
	11,1	W5	14	4	11	01	—		97,2	Cisza	00	1	2	0	—									
	20,5	WNW6	02	5	12	05	—		96,1	W2	03	8	6	0	—									
Cranwell	020	W6	42	7	9	3	—		93,0	S2	02	4	4	0	3									
	25,7	WNW3	03	7	14	06	12		97,1	W3	01	4	8	0	—									
	27,0	N4	03	8	15	02	15		000	W5	02	5	7	0	—		18,0	W1	00	0	10	0	6	
								Abisko	84,3	WNW4	68	8	2	7	—									
	21,3	SSW1	03	6	20	0	9		96,8	S3	02	7	7	02	6									
	18,9	SW3	02	5	10	0	—		96,9	W3	02	5	9	0	8									
	15,5	W7	04	8	12	2	12										17,8	Cisza	03	8	17	10	—	
	22,1	NW6	51	8	14	04	13																	
									94,2	SSE1	20	8	8	3	7									
	12,0	SW6	03	7	12	0	9		96,6	S2	03	8	7	1	5									
									94,1	WSW0	00	0	4	0	4									
	26,9	W1	02	7	13	04	13										16,0	NE3	02	6	22	—		
	23,1	NW2	01	2	16	0	15																	
	20,7	Cisza	00	0	9	0	8		97,4	SSE2	04	5	4	5	3									
									—	Cisza	46	9	5	9	4									
Lyon	25,5	Cisza	05	5	6	0	5																	
Alger	20,2	WSW3	21	8	13	91	9		18,0	SW4	02	7	7	01	6									
	38,9	W2	66	8	11	7																		
	04,3	SW2	61	8	12	1			96,7	NW4	04	8	7	20	7									
	08,6	SW4	04	8	11	0	—		13,5	SSW3	02	8	8	0	7									
	03,4	SSW3	61	8	9	91	—		15,6	SSW3	03	8	6	0	1									
	98,2	WNW2	03	8	6	0	—																	
	94,1	ESE3	66	8	8	9	—																	
	18,5	W1	01	4	10	3	10		9,93	SSE4	91	8	1	95	12									

UWAGI

Ciśnienie atmosferyczne zredukowane do 0° C., na ciężkość normalną i do poziomu morza. Siła wiatru w skali Beaufort. Uwagi dopełnia dz. 9 wiersz.

Stacje pomiarowe:

[illegible] stacyjny opis wer[illegible] specjalnie [illegible] w ciągu [illegible] pozycji [illegible] wiatr [illegible] w [illegible]

[illegible] Wartości [illegible] w [illegible]

[illegible] opisowe [illegible] w [illegible]

[illegible] 1—[illegible] 2—[illegible] 3—[illegible] 4—[illegible] 5—[illegible] 6—[illegible] 7—[illegible] [illegible] pokrycia nieba: 0—[illegible] 1—[illegible] 2—[illegible] 3—[illegible] 4—[illegible] 5—[illegible] 6—[illegible] 7—[illegible] 8—[illegible] 9—[illegible] [illegible] w [illegible] [illegible] w [illegible] [illegible] w [

Państwowy Instytut Meteorologiczny w Warszawie.

Mapa pogody z dnia 19.X. środa 1932 r. 7 g. G. M. T. Nr. 293 Rocznik XIII.

Ciśnienie w millibarach: 1 mmb. odpowiada ciśnieniu słupa rtęci 3·4 mm. na jednostkę powierzchni.

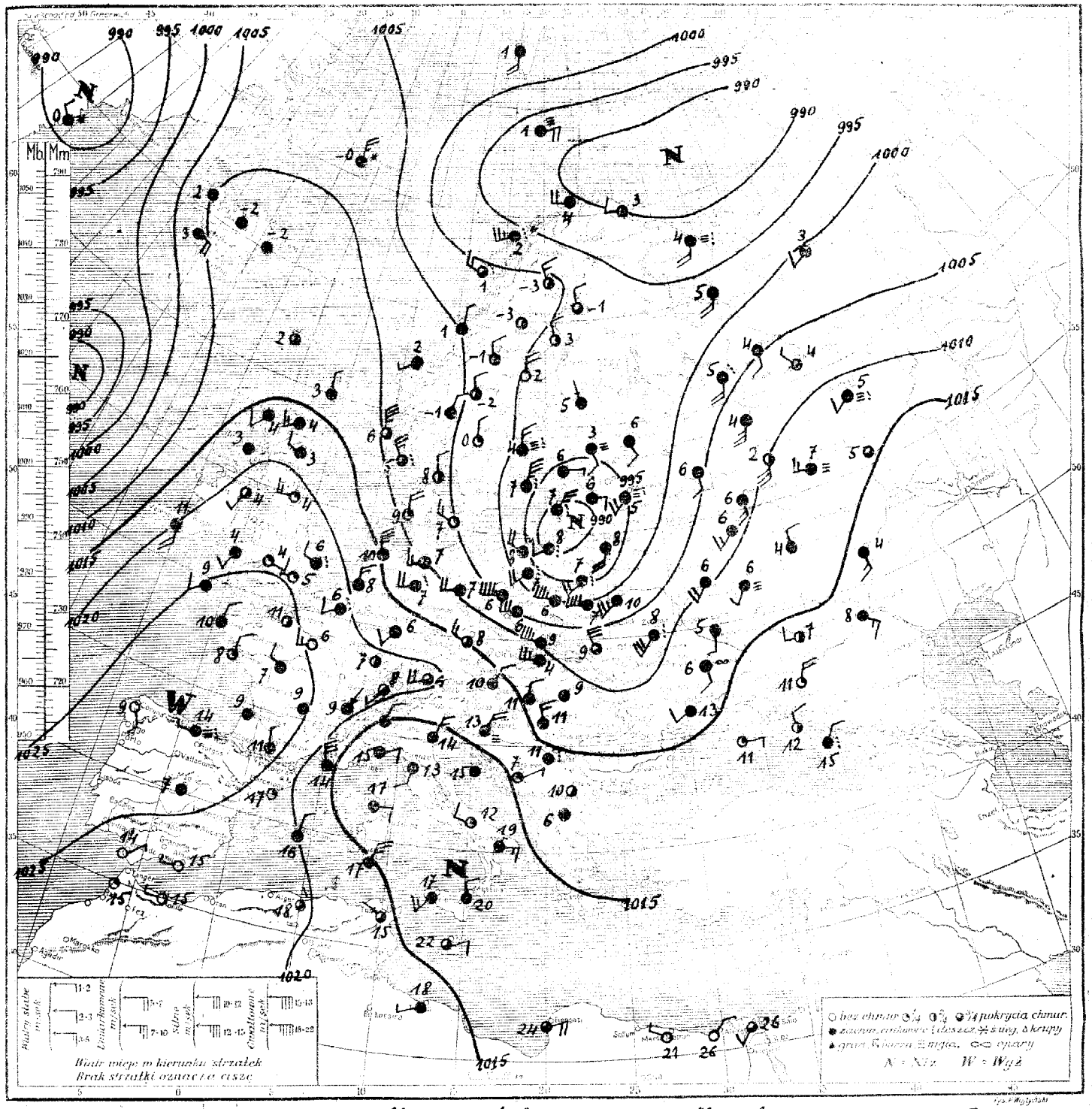

Rozkład ciśnienia: głęboka depresja ze środkiem nad Litwą ogarnia Skandynawję, Rosję północną, państwa Bałtyckie i kraje Europy środkowej. Płytki niż nad Włochami. Wysokie ciśnienie nad państwami Europy zachodniej.

Obecny stan pogody w Polsce: w północnej połowie pochmurno i deszcze, w połudn.-zachmurzenie zmienne.

Przewidywany przebieg pogody w dniu 20.X. (czwartek): Pomorze, Wileńskie i Polesie – zachmurzenie zmienne z przelotnemi opadami. Porywiste, lecz już słabnące wiatry zachodnie, na Pomorzu półn.-zach. Chłodno. Wyż. Małopolska, Polska środkowa, Wołyń – zachmurzenie zmienne, możliwy jeszcze miejscami przelotny opad. Chłodno. Słabnące wiatry zachodnie. Pozostałe dzielnice – po chmurnym lub miejscami mglistym ranku w ciągu dnia pogoda o zachmurzeniu zmiennem z dłuższemi przejaśnieniami. W górach nocą [illegible] w ciągu dnia temp. około 10°. Najpierw umiarkowane, potem słabe wiatry zachodnie.

Spostrzeżenia meteorologiczne z dn. 19 X środa 1932 r. 7 godz. G. M. T. N. 293

Stacja	Ciśnienie	Wiatr	Stan nieba	Temp.	Opady w mm	Max lub min	Stacja	Ciśnienie	Wiatr	Stan nieba	Temp.	Opady w mm	Max lub min
Wilno	22,2 S 5	25 8	8	6	6		21,9 SSW1	02 5	8	4	7		— E 2	02 8	9		
[illegible]	24,2 SSW5	09 8	8	2	6		23,4 NE 0	02 6	9	1	7		18,4 SSW1	04 8	6	3	4
Suwałki	21,5 SW 2	62 8	8	9	6		14,0 N2	80 0	6	0	5						
Pińsk	00,6 SSW5	03 8	10	1	5		15,2 NNW2	04 4	10	2	—		13,7 WSW2	02 3	13	0	16
Siedlce	98,0 SW4	62 8	7	3	7		10,9 WSW3	88 5	7	4	3		16,6 E1	01 2	11	11	—
Brześć n/B	00,2 W 3	25 8	7	2	7		05,9 W3	02 6	6	2	6						
Warszawa	09,9 W 2	62 8	6	1	6		08,9 W4	02 7	7	1	7		15,1 SSE3	03 8	4	0	4
Kalisz	04,8 W6	01 4	6	1	6		12,2 WNW5	25 7	8	2	6		15,3 ENE3	09 8	8	6	0
Kielce	07,1 W6	03 8	7	8	6		09,0 WSW5	81 5	8	1	7		27,1 NE3	02 6	-3	0	-4
Lublin	03,9 WSW2	09 8	8	2	7		18,9 SW2	05 5	6	0	5		15,1 NE1	68 8	15	4	—
Lwów	07,9 NW6	02 5	9	3	7		21,3 WSW4	02 5	6	3	5		17,0 ESE3	01 2	8	0	6
Łódź	05,2 SW2	10 7	10	3	6		12,7 W4	61 7	7	4	6		15,5 S3	01 2	18	0	7
Tarnów	08,2 SW2	01 4	10	0	5		89,1 WSW2	62 8	8	11	8						
Kraków	09,7 W2	02 5	9	0,3	8		19,7 W4	25 5	8	5	5		25,5 Cisza	01 4	7	0	7
Zakopane							22,5 Cisza	64 8	9	26	—		26,3 SE1	00 0	9	0	—
Poznań	04,6 W9	03 8	6	3	5		14,7 WNW3	02 5	8	0	8		19,8 NE1	00 0	14	0	—
Bydgoszcz	00,3 NW5	62 8	6	4	6		11,8 W4	02 5	9	0,1	8						
Toruń	99,8 W6	62 8	6	6	6		11,8 WNW2	03 7	8	0	6		20,6 N1	21 4	16	3	—
Grudziądz	96,3 SW6	61 8	7	2	7		14,3 N2	02 8	11	0	11						
Gdynia	93,2 W6	81 7	8	3	6								13,4 ENE2	03 8	15	0	—
Cieszyn	12,4 SSW4	09 8	8	6	7		13,5 —	02 7	9	0	7						
Przemyśl	09,5 W4	02 5	11	0	10		90,6 W2	02 4	3	0	—		12,9 S2	08 8	13	0	—
Tarnów							91,8 W4	03 5	4	2	—						
Berlin	13,1 Cisza	01 0	-2	—	—		00,5 W3	10 5	1	2	—						
Keysjacht	09,1 E4	02 8	2	0,4	—		04,1 N3	10 7	1	1	—		13,3 E3	02 6	19	0	—
Lerwick	12,8 NW1	02 7	4	2	—		08,1 NNW6	81 8	3	1	—		13,3 SW3	03 7	17	18	—
Stornoway	17,0 SW2	01 4	4	0,4	—		09,6 NNW2	02 5	6	2	—		13,9 NW2	02 7	20	11	—
Aberdeen	17,9 W2	01 3	4	0	—		04,4 S5	03 8	1	0	—		16,3 NE5	02 4	17	0	—
Tynemouth	21,9 W3	01 3	4	0	—		03,0 NE4	46 9	1	1	—	Zorza	14,2 —	02 5	15	1	—
Helgoland	22,3 SW1	01 5	9	0	—								13,9 —	61 8	11	0,5	9
Terschelling	24,3 WNW6	81 4	5	1	—		06,2 NNE2	02 7	-1	0	—		15,1 NE4	04 7	13	0	11
Blieckum							04,0 NW3	02 5	-3	0	-4		17,9 ENE1	00 5	7	0	5
Valencia	20,2 SE4	02 8	11	0	—		92,5 NW1	01 4	-1	0	-1		16,7 Cisza	01 4	10	0	9
Malinhead							15,3 Cisza	01 4	-2	0	-6		19,0 Cisza	05 1	6	0	-4
Crayden	23,5 W2	01 2	5	3	5		99,3 NW4	02 4	2	0	—						
Rossendale	23,3 E1	01 2	4	0	—		03,5 NNW1	01 2	-0	0	-1						
Stilly	23,9 SW2	02 6	9	0	—		99,1 NW3	57 8	4	3	4						
Cromwell	22,9 W3	01 1	3	0	—		01,9 W2	01 3	4	0	4						
Rochefort	26,6 Cisza	03 6	9	0	8		96,3 N2	82 8	7	5	—						
Sacra							99,1 NNW4	02 7	6	12	—						
Clermont	25,1 Cisza	03 7	9	0,5	—	Adisko	98,0 W3	10 8	-3	4	-3						
Dijon	23,9 Cisza	05 4	9	3	7		96,3 SE1	04 6	3	0,1	1						
Nancy	21,6 W2	02 4	6	0	6		93,9 E1	03 8	6	3	5						
Le Havre	25,0 Cisza	02 4	11	0	11		32,0 E2	21 8	6	6	5		19,1 WSW1	01 3	18	0	—
Brest	26,5 N2	02 4	10	0	9		91,7 ENE1	62 8	6	5	—		14,0 E5	02 5	24	0	—
Tours	25,9 W1	02 4	7	0	6								15,8 WNW5	01 5	15	0	—
Paris	23,2 W3	05 0	6	0	5												
Strasbourg	22,2 Cisza	02 4	7	0,5	7												
Toulouse	25,5 NW1	03 7	11	1	10								12,5 ENE2	11 5	24	—	—
Perpignan	20,3 NW3	02 5	16	0	15												
Marseille	16,9 NW3	02 5	14	0	14												
Nice	11,8 Cisza	03 7	15	0	—		03,3 S4	61 8	5	0,3	4						
Rennes	25,1 Cisza	02 5	6	0	6		01,5 WSW2	03 8	3	1	2						
Lyon	23,9 NNW2	02 7	10	0	9								— NW6	46 9	-9	—	-9
Hyères																	
Biscayne							05,5 SSW5	03 8	4	0,1	2		— WNW9	46 9	-1	0,5	-1
Bruxelles	21,4 WSW2	63 8	6	—	5		11,9 SW2	51 8	5	2	5		— W7	46 9	5	4	-1
Kjöbenhavn	05,9 WNW3	01 3	7	4													
Skagen	05,1 NNW2	02 5	8	0	—												
Blaavandshuk	09,4 NNW4	01 3	9	0	—												
Wien	16,1 NE2	02 6	10	0,1	10		07,7 SSE3	03 8	6	2	0						
Hagenau	17,1 Cisza	02 8	6	0	—												

Ciśnienie atmosferyczne zredukowane do 0° C., na cieplik normalne i do poziomu morza. Siła wiatru w skali Beaufort. 0-cisza zupełna do 9-wicher.

Stan pogody:

00—19 — szczegółowy opis w tabelce specjalnej.

20—29 — opady w ciągu ostatnich godzin przed chwilą obserwacji, nie w chwili obserwacji.

30—39 — Burze pyłowe i wichry.

40—49 — Mgła lub gęste chmury (przy widzialności mniejszej 1000 metrów).

50—59 — Drobny deszcz.

60—69 — Deszcz.

70—79 — Śnieg.

80—89 — Przelotne opady.

90—99 — Burza.

Zachmurzenie w skali 10-stopniowej. 0—bez chmur, 1—ślady chmur, 2—1/10 pokrycia nieba, 3—2/10, 4—3/10, 5—4/10, 6—5/10, 7—6/10, 8—7/10 pokrycia nieba, 9—niebo częściowo z przerwami, 10—niebo całkowicie pokryte chmurami.

Temperatura w całkowitych stopniach Celsjusza. W ostatniej kolumnie podawane są najniższe temperatury z nocy ubiegłej lub najwyższe z dnia poprzedniego.

Szczegóły w Nowym Kruczu objaśnienia telegramów meteorologicznych, przyjętych w Kopenhadze we wrześniu 1929.

SPOSTRZEŻENIA PILOTOWE

Stacja	Godz.	Wiatr dolny	Kierunek i prędkość wiatru na wysokości 200 m	500 m	1000 m	1500 m	2000 m	3000 m	4000 m
Wilno									
Warszawa									
Lwów	7	—	W 13	W 18	W 22				
Gdynia									
Poznań									
Kraków	6	WSW3	—	WSW8	W 26	W 25	WNW35	WNW6	WNW2

Państwowy Instytut Meteorologiczny w Warszawie.

Mapa pogody z dnia 20.X. czwartek 1932 r. 7 g. G. M. T. Nr. 294a Rocznik XIII.

Ciśnienie w millibarach: 1 mmb. odpowiada ciśnieniu słupa rtęci 3·4 mm. na jednostkę powierzchni.

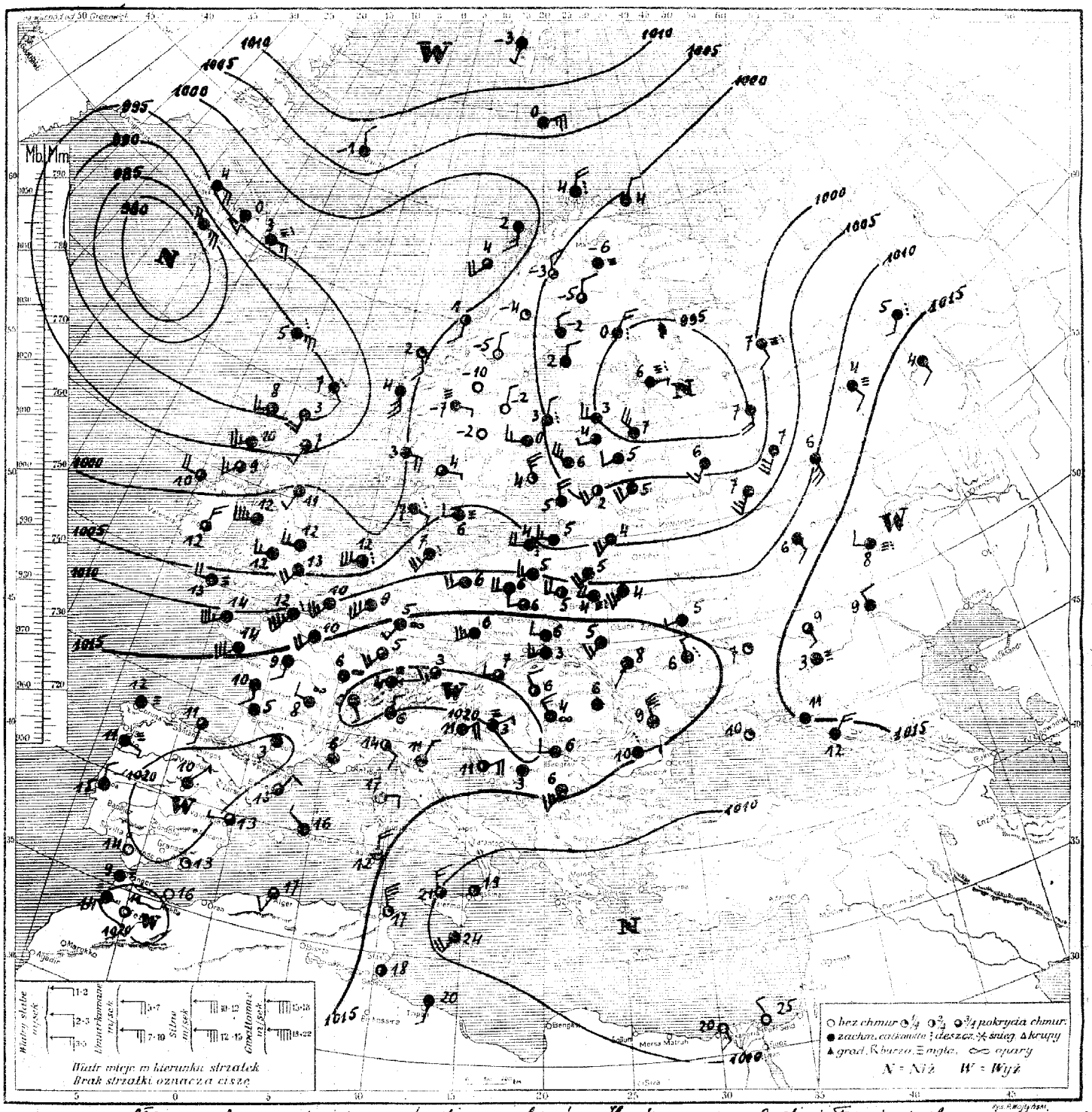

Rozkład ciśnienia: Głęboka i obszerna depresja ze środkiem u brzegów Islandji ogarnia Anglję i Francję, zwolna posuwając się ku wschodowi; druga depresja, z nad Findlandji, posuwa się ku m. Białemu, ogarniając swym wpływem kraje nadbałtyckie, wraz z Polską i Rosją. Obszar wysokiego ciśnienia zalega kraje alpejskie i Jugosławję, drugi — Hiszpanję.

Obecny stan pogody w Polsce: zmiennie z przelotnemi deszczami w północnych dzielnicach. Temperatura 4 do 6°.

Przewidywany przebieg pogody w dniu: Pomorze, Wielkopolska, Polska środkowa, Śląsk, Podhale i Tatry: po pogodnej nocy, powodującej miejscami lekkie przymrozki, w ciągu dnia ponowny wzrost zachmurzenia, aż do deszczów w godzinach wieczorowych. Dniem lekkie ocieplenie. Umiarkowane wiatry zachodnie i północo-zachodnie, skręcające ku południowemu zachodowi. — Wileńskie i Polesie: Zachmurzenie zmienne, rankiem miejscami mglisto. Po lekkich nocnych przymrozkach dniem temp. do 8°. Najpierw umiarkowane wiatry północo-zachodnie, potem słabnące-zachodnie i południowo-zachodnie. — Wyż. Małopolska, Podole, Wołyń, Małop. wsch. Chmurno, rankiem mglisto. Temp. bez zmiennych zmian. Słabe wiatry zachodnie i południowo-zachodnie.

Spostrzeżenia meteorologiczne z dn. 20.X czwartek 192 r. 7 godz. G. M. T. N° 294a

STACJA	Ciśnienie 0° w mm	Wiatr	Stan pogody		Temp. C°	Opady w mm	Max. lub min.
Wilno	03.5	SSW4	03	8	4	2	3
Kowno	06.3	SW3	03	8	4	2	2
Sosnowiec	05.6	WSW4	57	8	4	1	3
Kielce	11.8	SW5	03	7	4	0	2
Częstochowa	08.2	SW4	03	8	5	ślad	2
Berlin (N)	11.7	W4	51	8	4	—"—	2
Warszawa	12.2	W4	02	4	5	—"—	3
Hallo	12.6	W2	02	5	6	0	4
Kielce	14.6	W3	03	8	5	0	4
Lublin	14.1	WSW4	03	8	5	0	2
Lwów	16.5	SW3	03	8	5	0	2
Łuck	15.1	SW3	02	8	4	0	1
Tarnopol	17.3	W3	01	4	4	ślad	1
Kraków	16.6	W2	02	6	6	3	4
Zakopane	17.5	WSW3	03	8	3	0	-0
Poznań	11.8	WSW4	03	8	6	0	3
Bydgoszcz	08.7	W3	03	8	5	0	4
Toruń	10.4	WSW3	03	8	5	0	3
Grudziądz							
Odysk	06.1	W4	63	8	4	1	0
Cieszyn	18.1	SSW3	02	5	5	0	3
Przemyśl							
Warszawa	93.0	E5	62	8	5	0.2	—
Suwałki							
Reykjavik							
Lerwick	89.7	SE2	64	8	7	3	—
Stornoway	89.2	WSW3	81	5	8	5	—
Aberdeen	92.1	SSW1	02	5	7	2	—
Tynemouth	01.7	SW1	03	8	11	5	—
Hull	02.1	WSW4	02	8	12	7	—
Yarmouth	03.0	SW4	62	8	11	2	—
Blackpool	99.1	W4	14	5	-0	1	—
Valentia							
Malinhead	05.8	WSW3	02	5	9	1	—
Crosydon	05.3	SW4	52	8	13	4	—
Roches-point	04.0	WSW3	02	7	12	1	—
Scilly	06.3	W4	44	9	13	8	—
Cromwell	01.5	W3	02	8	12	4	—
Rochefort	98.1	SSE2	03	8	10	0	7
Socoa	97.7	SE1	02	5	11	0	10
Clermont	21.0	S1	03	8	5	0	1
Lion	19.3	cisza	05	8	6	0	4
Nancy	17.7	—"—	03	8	6	0	4
Le Havre	11.7	SSW7	63	8	12	ślad	10
Brest	10.2	SW7	62	8	14	3	—
Tours	17.1	S2	03	8	9	0	8
Paris	14.7	SSE1	03	8	10	0.1	9
Strasbourg	18.7	SSW3	02	5	5	0	3
Toulouse	20.6	cisza	02	6	3	0	2
Perpignan	18.7	—"—	02	5	9	0	7
Marseille	17.1	—"—	02	4	6	0	5
Nancy							
Lyon	19.4	cisza	05	8	7	0	5
Roma	13.1	SSW4	62	8	12	ślad	9
Helder	03.3	WSW6	63	8	12	4	—
Vlissingen	06.9	SW6	03	8	9	1	—
Bruxelles	00.2	SSW5	61	8	9	ślad	7
Kjöbenhavn	05.8	WSW3	43	8	6	—"—	—
Skagen	03.4	E1	02	5	4	0.5	—
Biarritz	08.4	ESE1	62	8	7	3	—
Wien	19.4	W2	02	4	7	ślad	6
Klagenfurt	22.0	cisza	04	9	2	2	2

STACJA	Ciśnienie 0° w mm	Wiatr	Stan pogody		Temp. C°	Opady w mm	Max. lub min.
Graz	20.7	E0	08	8	4	0	2
Innsbruck	21.1	SE1	04	8	6	0	6
Salzburg	18.8	N1	03	8	6	0	4
Praha	02.4	SW6	64	8	10	1	—
Budapest	07.5	SSW5	61	8	7	1	5
Szombathely	09.4	SW3	02	7	6	ślad	4
Pécs	11.2	SW4	02	6	6	1	5
Debrecen	13.7	SW2	05	6	7	0.2	5
Szeged	14.9	SSW1	02	5	5	0	4
Budapest	15.9	SSW1	05	6	5	0.1	3
Zagreb	21.0	SW3	02	5	3	0	1
Sarajewo	10.4	SW3	22	8	7	0.1	6
Beograd	03.6	W3	02	4	5	9	3
Sofia	11.0	SW6	02	7	9	0	7
Bucharest	01.7	NNE1	61	8	4	11	—
Constanza	16.4	WSW5	02	6	6	ślad	4
Varna	18.3	cisza	02	6	3	0.3	1
Kavala	18.4	—"—	01	4	3	0	1
Salonique	17.9	NW2	01	3	6	0	5
Athenes							
Tripolis	17.4	N1	01	3	2	0	1
Tunis	99.5	NNE1	02	7	4	ślad	—
Alger	00.5	NNW4	10	7	4	0.6	—
Oran	97.8	SW4	02	5	4	0	—
Malaga	00.7	S2	10	4	1	1	—
Malaga	98.4	SSE2	10	7	2	1	—
Madrid	98.1	SSE6	03	8	5	2	—
Madrid	11.7	SSW1	02	4	-3	0	—
Coimbra	05.3	ENE5	02	6	0	0	—
Lisbonne	06.3	NW1	02	6	-1	0	—
Lisbonne	08.9	ESE1	46	9	-7	0	-10
Porto	98.7	NW1	02	5	-3	0	-3
Porto	98.9	N2	02	5	-5	0	-6
Porto	01.0	cisza	01	1	-4	0	-7
Porto							
Porto	04.6	cisza	00	0	-2	0	-3
Porto	02.1	W5	03	7	0	0.1	0
Porto							
Porto	02.1	NNW5	01	3	4	0	5
Porto	04.3	WNW3	43	4	0	0	—
Stykkisholm	00.3	cisza	03	8	-5	1	-5
Reykjavik	97.1	WSW1	03	8	4	0	4
Reykjavik	97.2	WNW5	02	8	6	10	4
Reykjavik	00.3	WSW4	02	5	2	6	1
Reykjavik	98.7	WNW5	03	8	4	3	—
Reykjavik	95.8	W3	03	8	3	0	3
Reykjavik	92.0	E5	54	8	6	8	5
Reykjavik	99.8	N2	03	8	2	0	—
Reykjavik							
Reykjavik							
Reykjavik							
Reykjavik							
Reykjavik							
Reykjavik							
Reykjavik							
Reykjavik							
Reykjavik	16.3	SE2	02	6	4	0	3
Reykjavik							
Reykjavik	97.6	S4	03	8	7	5	6
Reykjavik	12.2	SE2	43	8	4	0.1	3
Reykjavik	27.3	SSW1	00	0	1	0	—
Reykjavik							
Reykjavik							
Reykjavik	03.4	SSW5	03	8	7	0.5	8

STACJA	Ciśnienie 0° w mm	Wiatr	Stan pogody		Temp. C°	Opady w mm	Max. lub min.
Kiew	13.3	WSW2	03	8	5	0	4
Kiejdany							
Kiejdany							
Kiejdany							
Kiejdany							
Sewastopol	13.3	cisza	00	2	10	0	—
Kerson n/D	17.3	—"—	48	9	3	ślad	—
Kerson	16.0	W2	56	9	8	2	8
Simferopol	17.2	NW2	48	9	9	—	8
Simferopol	23.3	E3	01	3	0	0	0
Simferopol	14.6	NE3	01	2	12	0	—
Simferopol	15.5	ESE1	03	8	12	0	8
Kiew	17.7	NNW3	08	8	7	0	—
Kiew							
Kiew							
Kiew							
Kiew	20.9	NE1	03	8	10	0	—
Kiew	18.2	cisza	08	9	12	0	—
Kiew	16.3	—"—	00	0	14	0	—
Kiew	19.5	W1	05	5	13	0	—
Kiew	18.5	NNW1	03	7	16	0	—
Kiew	19.8	NW1	01	2	15	0	—
Kiew	17.5	E2	01	4	14	0	—
Kiew							
Kiew							
Kiew	17.7	NE1	02	4	11	0	—
Kiew							
Kiew							
Kiew							
Kiew	10.2	NW3	12	5	21	—	—
Kiew	08.7	cisza	01	3	19	2	—
Kiew	17.1	NNW1	01	3	12	0	—
Kiew	17.8	NNW1	01	3	11	0	—
Kara	19.7	W2	45	8	6	1	5
Kara	21.6	ENE1	46	9	3	0	3
Kara	19.1	cisza	03	8	3	11	2
Kara							
Kara							
Kara							
Kara							
Kara							
Kara							
Kara							
Kara							
Kara							
Kara							
Kara							
Kara							
Kara							
Kara	15.6	ENE1	64	8	10	0.1	10
Kara							
Kara							
Kara	18.5	NNE5	02	6	8	0	4
Kara							
Kara							
Kara	13.2	S4	03	7	20	—	—
Kara							
Kara							
Kara	13.4	NNW3	—	3	17	0	15
Kara	19.0	SSW2	02	5	17	0	15
Kara							
Kara							
Kara							
Kara							
Kara							
Kara							
Kara							
Kara							
Kara							
Kara							
Kara							
Kara							
Kara						

Państwowy Instytut Meteorologiczny w Warszawie.

Mapa pogody z dnia 21.X. piątek 1932 r. 7 g. G. M. T. Nr. 295a Rocznik XIII.

Ciśnienie w millibarach: 1 mmb. odpowiada ciśnieniu słupa rtęci 3·4 mm. na jednostkę powierzchni

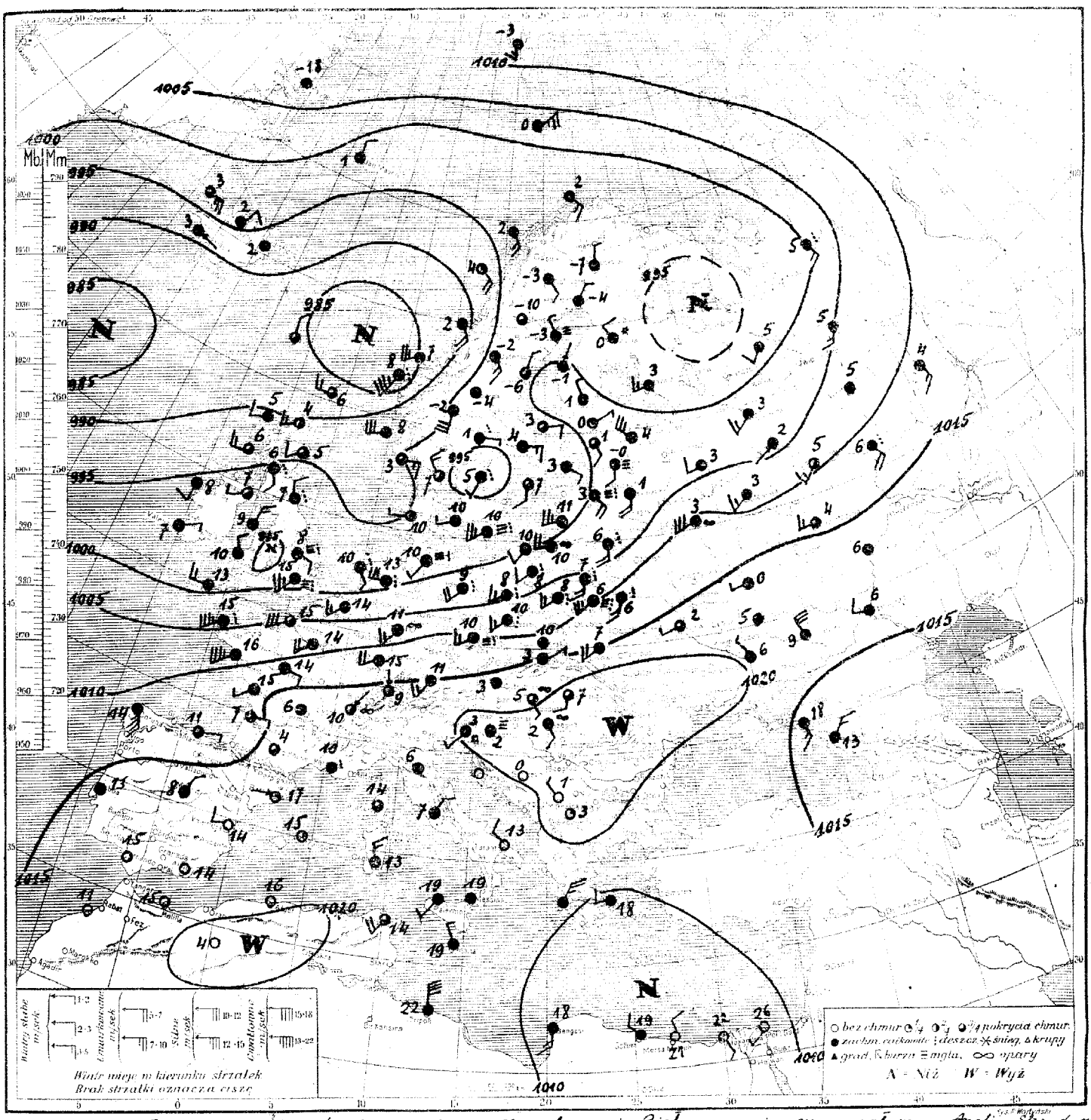

Rozkład ciśnienia: Głęboka depresja ze środkiem nad m. Norweskiem i Białem, ogarnia swym wpływem Anglję, Skandynawję, Francję północną, Niemcy i Polskę wraz z krajami bałtyckiemi. Wysokie ciśnienie nad Jugosławją zwolna przesuwa się ku południowi.

Obecny stan pogody w Polsce: Pochmurno i dżdżysto. Temp. od 6° do 10°.

Przewidywany przebieg pogody w dniu: Śląsk, Podhale, Tatry, Małopolska wschodnia, Podole: naogół chmurno, miejscami deszcze, w ciągu dnia przejaśnienia. Po chłodnej nocy w dzień lekkie ocieplenie. Umiarkowane wiatry z kierunków południowych - w górach możliwy halny. Pozostałe dzielnice: Przeważnie pochmurno i dżdżysto. Temperatura bez znacznych zmian. Umiarkowane wiatry południowo-zachodnie.

Spostrzeżenia meteorologiczne z dn. 21.X. piątek 1932 r. 7 godz. G. M. T. № 295a

	03.3	SW4	62	8	6	3	2		15.9	NW0	02	6	9	0	9		17.9	SW1	02	5	2	0	1	
	05.9	E5	62	8	6	4	3		17.6	NE0	05	4	10	0	8		17.4	WSW1	04	8	0	0.1	0	
	04.6	SW3	21	8	7	5	4		18.4	NNE1	03	7	6	0	5									
	11.0	S3	61	8	6	ślad	2		97.3	E2	02	8	11	3	—									
	06.5	S3	62	8	7	6	5		98.7	SSW1	67	8	10	10	10									
	09.8	SW5	54	8	6	0.3	4		01.8	SW4	62	8	9	5	8									
	07.7	SW3	62	8	8	1	7		02.5	SW4	61	8	9	6	9		16.3	cisza	02	8	6	0	5	
	05.6	SW2	61	8	8	2	7		06.0	WSW4	22	8	11	4	8		17.0	WNW2	04	8	6	0	5	
	08.1	S2	61	8	7	0.5	6		07.7	SW3	62	8	10	2	7									
	11.7	WSW3	61	8	7	0.5	4		09.1	SSW3	05	8	11	2	8									
	15.0	SW4	02	6	7	0	2		13.7	SSW3	02	6	11	0	5		17.6	S1	46	9	9	ślad	—	
	13.6	SSW3	03	8	7	0	2		00.4	SW4	64	8	12	7	10		17.4	SW3	02	4	19	0	—	
	17.7	SSE2	02	6	4	ślad	1		01.1	WSW4	05	8	10	7	5									
	11.9	cisza	03	8	10	0	4		03.9	SW7	22	8	12	11	10		19.8	NE1	03	8	8	0	8	
	15.7	ENE1	03	8	3	0	−2		98.6	WSW5	81	8	11	17	—		11.9	SSE7	60	8	14	ślad	—	
	04.4	SW3	62	8	8	2	5		10.0	SW3	51	7	10	1	8		15.7	cisza	42	0	15	0	—	
	03.8	WSW2	62	8	9	2	7		13.2	SE3	81	8	7	0	5		17.0	W2	00	0	14	0	—	
	04.3	SW2	62	8	9	2	7		19.5	S2	02	5	5	0	1		18.3	cisza	01	3	15	0	—	
	03.7	SW2	61	8	8	4	7		18.7	SE1	05	5	5	0	5									
	00.6	SSW2	03	8	10	3	—																	
	12.6	SSE3	02	7	9	0	6		21.0	S2	02	5	4	0	1									
	14.3	SSW3	02	7	10	0	4										19.5	cisza	02	4	6	0	—	
	88.0	N2	02	5	0	2	—		99.4	ESE3	01	3	2	ślad	—		18.3	NNE4	03	7	7	0	—	
	94.8	cisza	02	8	4	—	—		93.0	SE4	01	3	4	0	—		17.5	NNW2	01	3	11	0	—	
	90.6	E—	01	—	4	0	—		88.1	SE4	02	6	2	0	—		17.0	NW2	00	0	13	0	—	
	87.9	W3	10	5	6	2	—		84.2	SSW7	62	8	8	16	—		16.9	SW1	02	6	19	0	—	
	90.9	WSW2	01	3	6	1	—		92.4	WSW6	02	4	8	5	—		16.2	cisza	01	3	19	0	—	
	93.9	SW2	02	5	5	0	—		12.8	S3	02	7	−3	0	—		19.9	NNW3	02	4	13	0	—	
	96.9	NNW2	61	8	7	0.6	—		04.6	NE5	02	6	0	0	—	Zara	17.8	WNW1	01	3	9	0	—	
	98.0	NNE3	22	7	9	4	—		99.3	N2	04	3	1	0	—									
	95.9	S3	62	8	11	9	—		97.5	S8	03	8	−2	3	—		19.8	cisza	46	9	2	0	2	
	96.7	S2	02	6	8	7	—		99.9	SE1	03	7	−3	0	−4		23.1	—"—	00	0	0	0	−1	
	97.7	ENE1	02	5	5	3	—		00.7	NE1	03	8	−4	0	−5		23.1	—"—	00	0	1	0	1	
	95.0	S1	02	5	9	4	—		00.3	cisza	43	5	−10	0	−11		22.1	—"—	01	2	3	0	1	
	98.0	SSW5	51	7	15	10	12		99.9	N1	01	4	−6	0	—									
	94.9	SW4	02	5	14	14	—		95.4	E1	68	8	1	1	1									
	99.8	W3	61	6	13	3	—		97.2	E3	03	8	4	0	0		13.8	W2	50	9	18	ślad	16	
Cranwell	95.1	E2	57	8	8	11	—		92.7	N1	61	7	5	1	2		11.1	cisza	00	2	17	0	—	
									95.5	S2	02	5	7	1	—		—	NE5	01	3	—	2	—	
	13.3	S2	03	8	13	0	15		95.9	SW3	25	8	8	4	—									
								Abisko	99.5	SE1	01	3	−7	0	−9									
	14.5	SSW2	05	6	10	0	9		03.3	SE2	01	4	1	0	−1									
	11.8	SW4	03	7	11	1	8		98.7	ESE1	03	8	3	0	2									
	05.3	SW7	03	7	15	0.2	13		01.6	ESE4	57	8	3	1	−1		17.6	N8	13	8	22	1	—	
	03.9	SW7	61	8	15	0.4	14		98.7	ESE3	03	8	2	0.4	—		09.1	S3	03	8	18	0.2	—	
	11.7	ESE2	03	8	14	0	12		02.8	ENE1	04	3	0	0	−1		18.1	SW5	02	4	14	0	—	
									99.5	WSW3	03	8	3	0.3	2		17.6	W0	00	0	16	0	—	
	11.3	SW4	03	7	15	0	9		01.2	NNE0	03	8	−1	0	−2									
	17.3	cisza	02	5	4	0	4										14.6	NNW4	01	3	20	1	—	
	13.1	SSE2	02	5	12	0	—																	
	17.8	cisza	05	8	10	0	9																	
	18.2	—"—	03	5	14	0	12																	
Rennes	07.3	SW4	03	8	15	0.2	14		00.0	SSE3	62	8	5	2	4		—	W3	03	7	0	0	−2	
Lyon	18.3	cisza	05	6	6	0	—		14.0	SE3	03	8	4	0	4		—	WNW5	03	8	0	—	−4	
	97.6	SE1	61	8	10	8	—																	
	99.7	SW6	03	8	14	16	—		02.9	SW3	02	6	3	0.1	2									
	02.8	SW3	22	8	14	16	11		08.7	cisza	50	8	5	0.1	—		—	WSW9	46	9	4	6	2	
	98.0	WSW2	41	7	10	0	—		20.3	S0	93	5	0	0	0									
	95.4	NNW3	02	4	7	0.5	—																	
	97.0	W1	02	4	10	1	—																	
	15.7	cisza	03	6	3	0	3		03.4	SW3	03	8	3	0.4	2									
	21.5	—"—	04	9	2	0	1																	

UWAGI

Ciśnienie atmosferyczne zredukowane do 0° C., na ciężar normalny i do poziomu morza.

Siła wiatru w skali Beaufort. 0 — cisza, zupełna do 9 — wichura.

Stan pogody.

00—19 — skrócony opis wg. kodu nieba i zjawiska specyficznej.

20—29 — opady w ciągu ostatniej godziny przed obserwacją, lecz nie w chwili obserwacji.

30—39 — Burze pyłowe, piaskowe.

40—49 — Mgła lub gęsta mgła (widzialność mniejsza 1000 metrów).

50—59 — Drobny deszcz zamarzający lub rozszczelniający.

60—69 — Deszcz.

70—79 — Śnieg.

80—89 — Przelotne opady.

90—99 — Burza.

Zachmurzenie w skali 10-stopniowej. 0 — bez chmur, 1 — ślady chmur, 2 — pokrycie nieba 3 — 4 — 5 — 6 — 7 — w sumie pokrycie nieba, 8 — z przerwami, 3 — niebo całkowicie pokryte chmurami — 9 — niebo niewidoczne z powodu mgły, burzy pyłowej lub innych zjawisk.

Temperatura w całkowitych stopniach Celsjusza. W ostatnich kolumnach podawane są najniższe temperatury z nocy ubiegłej lub najwyższe z dnia poprzedniego.

Szczegóły w Nowym Kluczu do układania telegramów meteorologicznych, przyjętym w Kopenhadze we wrześniu 1929.

POSZCZEŻENIA PILOTOWE

| | KIERUNEK WIATRU NA WYSOKOŚCI | | | | | | | | | | | | | | | | | | |

Państwowy Instytut Meteorologiczny w Warszawie.

Mapa pogody z dnia 22.X sobota 1932 r. 7 g. G. M. T. Nr. 296 Rocznik XIII

Ciśnienie w millibarach; 1 mmb. odpowiada ciśnieniu słupa rtęci 3.4 mm. na jednostkę powierzchni.

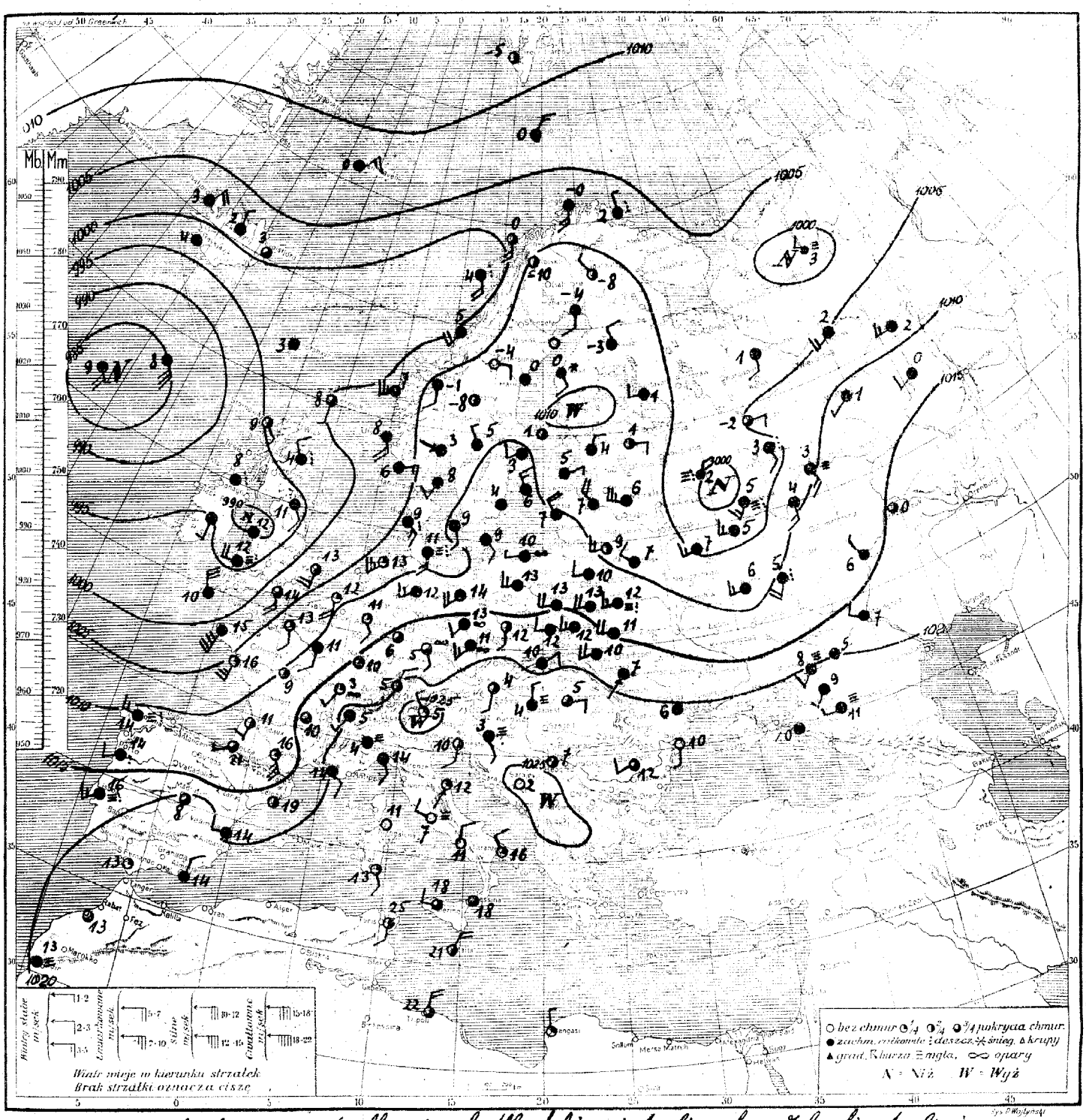

Rozkład ciśnienia: głęboka depresja ze środkami nad Atlantykiem i Anglją zalega Islandję, Anglję i ogarnia swym wpływem Francję półn., Danję i Skandynawję zach. Druga zanikająca nad Rosją środkową. Wysokie ciśnienie którego środki znajdują się nad Jugosławją i Alpami obejmuje swym wpływem kraje Europy południ.

Obecny stan pogody w Polsce: pochmurno z deszczami, w południowych dzielnicach chmurno z przejaśnieniami.

Przewidywany przebieg pogody w dniu 23.X. (niedziela): Pomorze, Wielkopolska, Polska środkowa, Polesie i Wileńskie – raw mglisto dniem przeważnie pochmurno miejscami opady jednak z przejaśnieniami w ciągu dnia. Dość ciepło Umiarkowane wiatry południowe i południ.-zachodnie. Pozostałe dzielnice – po rannych mgłach, w ciągu dnia pogoda chmurno z wypogodzeniami. Dość ciepło. Umiarkowane wiatry południowo-zachodn.

Spostrzeżenia meteorologiczne z dn. 22 5 sobota 1932 r. 7 godz. G. M. T. 10 290

| | | |

Państwowy Instytut Meteorologiczny w Warszawie.

Mapa pogody z dnia 23.X. niedziela 1932 r. 7 g. G. M. T. Nr 297a Rocznik XIII.

Ciśnienie w millibarach: 1 mmb. odpowiada ciśnieniu słupa rtęci 3.4 mm. na jednostkę powierzchni.

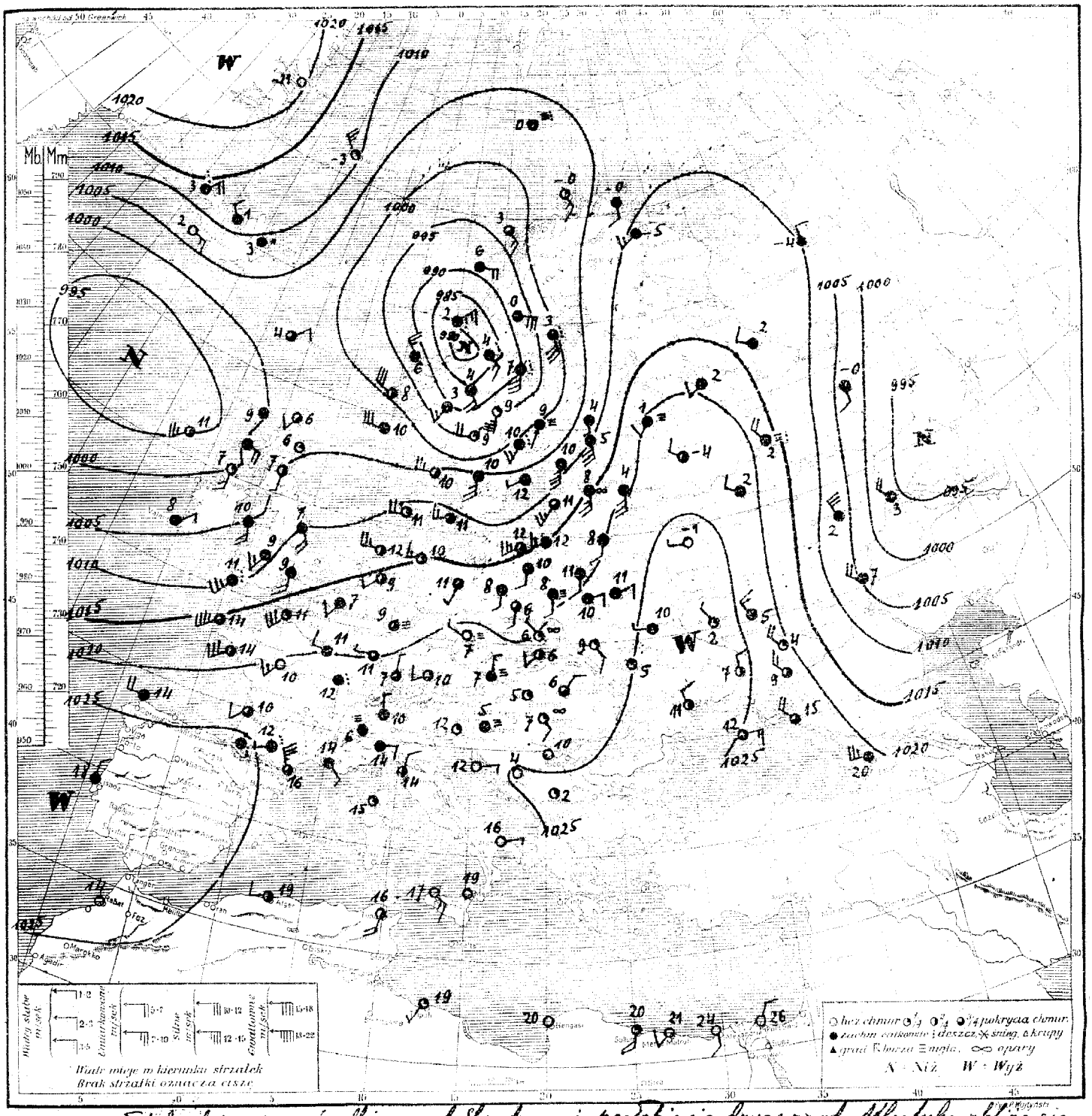

Rozkład ciśnienia: głęboka depresja ze środkiem nad Skandynawją pogłębia się, druga znad Atlantyku zbliża się ku wybrzeżom Anglji, trzecia nad Rosją wschodnią. Cały trzon kontynentu europejskiego znajduje się pod wpływem wysokiego ciśnienia.

Obecny stan pogody w Polsce: w Wileńskiem chmurno, w pozostałych dzielnicach naogół pogoda słoneczna o zachmurzeniu umiarkowanem.

Przewidywany przebieg pogody w dniu 24.X. (poniedz.): Pomorze i Wileńskie – po chmurnym i mglistym ranku, w ciągu dnia dość pogodnie. Temperatura bez zmian. Słabe wiatry z kierunków południ., potem zachodnie. Pozostałe dzielnice – po mglistym i miejscami chmurnym ranku w ciągu dnia pogoda słoneczna. Noc chłodna (w górach i na wyżynach przymrozki), dzień: temperatura do 18°. Słabe wiatry miejscowe lub cisza.

Spostrzeżenia meteorologiczne z dn. 23 X niedziela 1932 r. 7 godz. G. M. T. № 297a

	19.7	SSW2	03	8	8	0	6																						
	21.3	SE2	03	8	9	0	6																						
	19.5	SSW2	05	8	11	0	8		22.3	NNW4	03	8	10	0	9														
	23.0	ENE2	03	8	11	0	9		14.3	W5	02	4	12	0	—		25.5	NW2	01	4	11	0	—						
	19.8	SSE2	44	9	11	0.1	10		15.3	WSW3	05	3	10	0	10		24.7	E3	02	5	12	0	—						
	21.3	ENE2	02	7	10	1	10		14.0	SW2	02	5	13	0	12														
	19.4	S1	04	6	8	0	7		15.9	S1	02	5	11	0	9														
	17.1	S1	02	5	6	0	5		17.3	cisza	02	5	11	0	5														
	20.5	E1	02	4	8	0	5		18.0	—"—	05	5	5	0	5		97.2	SSW2	03	8	4	10	4						
	21.6	cisza	01	6	7	0	4		18.6	—"—	08	5	9	0	6														
	22.9	SE2	01	3	9	0	4		21.2	WSW2	02	5	10	0	7		06.4	WNW3	61	8	11	0.1	10						
	23.4	S2	01	3	8	0	4		16.5	W2	25	8	13	ślad	13														
	25.3	SW4	04	3	6	ślad	1		14.9	WSW3	02	7	12	0	10														
	20.8	NW4	05	3	6	0	2																						
	22.1	SW2	01	4	6	0	2		14.1	S3	03	8	11	0	—														
	16.2	S1	02	6	8	0	6		20.6	WNW4	43	1	7	0	6														
	16.6	cisza	02	6	8	0.2	7		21.2	cisza	01	3	7	0	5														
	16.6	SSE1	02	5	9	0.2	8		23.9	—"—	08	3	5	0	-1														
	16.3	S2	02	7	10	ślad	8		22.6	—"—	01	3	5	0	4														
	13.7	SW5	02	5	12	0.1	—										21.9	E2	03	8	14	0	—						
	20.4	cisza	01	4	8	0	6		23.5	NE2	02	5	6	0	5														
	22.3	SW4	05	4	8	0	2		08.5	S2	03	8	-0	0	—														
	03.5	ENE2	02	5	4	0	—		02.3	SSE3	01	3	-0	0	—														
	08.8	cisza	—	8	3	—	—		91.3	E4	03	7	6	3	—														
	10.6	E3	01	1	2	—	—		82.8	NE3	64	9	2	6	—		22.3	E1	00	0	16	0	—						
									95.6	NNW7	03	8	7	19	—		21.7	SE3	00	0	17	0	—						
	93.8	—	81	—	9	2	—										22.1	cisza	00	0	19	0	—						
	04.7	cisza	01	3	1	0.5	—																						
									03.2	cisza	57	9	0	ślad	—	Zara	23.3	E1	80	0	12	0	—						
	05.2	SSE4	25	7	10	3	—		10.3	NW5	83	3	-3	—"—	—		21.2	cisza	00	0	10	0	9						
									89.2	SSW3	02	6	3	10	—		21.4	—"—	45	9	5	0	5						
																	26.1	—"—	00	0	4	0	3						
	02.7	ENE1	02	6	8	1	—										25.3	—"—	00	0	6	0	5						
	00.2	S3	01	3	7	0	—		91.0	E6	70	8	0	4	-2		25.4	—"—	01	3	2	0	0						
	12.8	S3	22	6	9	5	7		89.6	S6	62	8	7	16	—														
	09.0	SSW3	02	6	9	0.5	—		97.7	W4	01	2	9	5	7														
									00.8	SSW3	61	8	10	0.5	—														
Cranwell	10.5	SE3	02	7	7	0.4	—		06.1	S5	02	7	10	0.5	7														
									06.3	WSW4	03	8	12	ślad	10														
									08.0	SW5	02	7	10	0.2	—														
								Abisko	00.3	SE1	03	8	-5	0	-8														
	21.0	cisza	62	8	12	—	—		11.4	SSE6	03	8	5	0	1														
	19.3	—"—	03	8	12	ślad	—		—	S7	03	8	10	0	7														
	19.1	SSW6	01	2	11	—"—	11		14.7	SSE5	08	8	8	0	4		21.9	SW4	03	2	19	9	—						
	18.7	SW7	22	5	14	1	10		11.7	SE2	08	8	9	0.1	—		—	cisza	02	5	20	—	—						
									07.8	SS E1	02	8	-4	—	—		20.5	SSW4	02	4	16	0	—						
																	23.5	W2	02	4	19	0	—						
	19.9	W4	03	5	11	0	10																						
	26.2	WSW4	64	8	12	14	—																						
	21.7	NW4	02	5	16	0	—																						
	21.4	ESE1	02	6	14	0	14																						
	22.1	cisza	01	3	15	0	13																						
									10.1	N2	03	8	-4	0.1	-5		—	W2	02	5	2	0	-1						
																	—	SE5	02	5	-0	0	-9						
									20.3	SSW2	47	8	1	0	0														
																	—	W2	01	4	10	0	8						
	18.2	—	02	6	7	?	6		02.7	S2	03	8	-0	0	-1		—	WSW6	46	9	8	0	7						
	12.4	SW3	01	4	11	0	—																						
	05.2	W5	10	4	10	0.3	—																						
	10.7	WSW4	01	3	11	0	—																						
	21.5	N1	08	9	7	0	1		21.0	WNW2	03	8	2	2	0														

UWAGI

Ciśnienie atmosferyczne zredukowane do 0° C i na cieśninę morską i do poziomu morza. Siła wiatru w skali Beaufort'a. 0-cisza zupełna do 9-wich...

Stan pogody:

00—19 — skrócony opis wyglądu nieba i zjawisk specjalnych.
20—29 — opady w ciągu ostatniej godziny przed obserwacją, lub w chwili obserwacji.
30—34 — Burze pyłowe.
35—39 — Burze śnieżne.
40—49 — Mgła lub gęsta mgła, widzialność mniejsza 1000 metrów.
50—59 — Drobny deszcz, siąpiący lub padający mgła.
60—69 — Deszcz.
70—79 — Śnieg.
80—89 — Przelotne opady.
90—99 — Burza.

Zachmurzenie w skali 10-stopniowej. 0—bez chmur, 1—sporadycznie chmury, 2—1/10 pokrycia nieba, 3—2/10, 4—3/10, 5—4/10, 6—5/10, 7—więcej niż 5/10 pokrycie nieba, 8—z przerwami, 9—niebo całkowicie pokryte chmurami, 10—niebo niewidoczne z powodu mgły, burzy pyłowej lub innych zjawisk.

Temperatura w całkowitych stopniach Celsjusza. W ostatnich rubrykach podawane są najniższe temperatury z nocy ubiegłej lub najwyższe z dnia poprzedniego.

Szczegóły w Nowym Kuczurze o układaniu telegramów meteorologicznych, przyjętym w Poznaniu we wrześniu 19...

OBSERVATIONS PILOTOVE

| | | | | | | | | | | | | | | | | | | |

Państwowy Instytut Meteorologiczny w Warszawie.

Mapa pogody z dnia 24 X. poniedziałek 1932 r. 7 g. G. M. T. Nr. 298 Rocznik XIII.

Ciśnienie w millibarach: 1 mmb. odpowiada ciśnieniu słupa rtęci 34 mm. na jednostkę powierzchni.

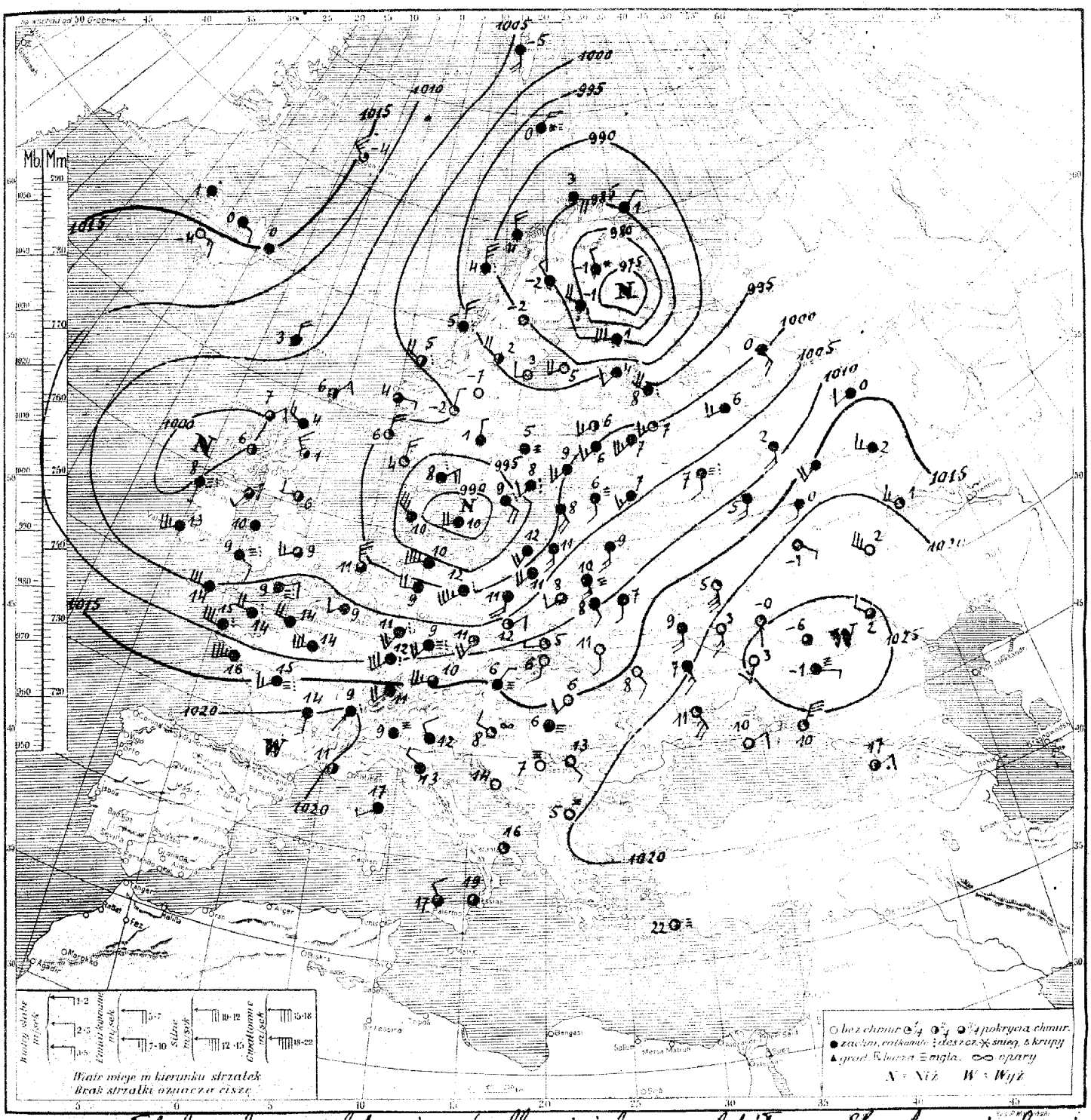

Rozkład ciśnienia: głęboka i obszerna depresja ze środkami: jednym nad północną Skandynawją, drugim silnie pogłębiającym się nad Danją i trzeciem nad Szkocją, ogarnia Anglję, Skandynawję wraz z całą północną połową kontynentu Europejskiego. Pozostała część Europy znajduje się pod wpływem wysokiego ciśnienia.

Obecny stan pogody w Polsce: na wybrzeżu i w Wileńskiem chmurno i mglisto, poza tem dość pogodnie.

Przewidywany przebieg pogody w dniu 25.X (wtorek): Pomorze, Wielkopolska, Polska środkowa, Wileńskie i Polesie - najpierw wzrost zachmurzenia aż do deszczów, później pogoda zmienna. Nieco chłodniej. Umiarkowane, chwilami porywiste, a na wybrzeżu nawet gwałtowne wiatry zachodnie. Pozostałe dzielnice - zachmurzenie zmienne, przeważnie duże z przelotnemi deszczami. Chłodniej. Umiarkowane wiatry południowo-zachodnie i zachodnie. W górach - halny.

Spostrzeżenia meteorologiczne z dn. 24 X. poniedziałek 1932 r. o 7 godz. G. M. T. № 298

	0,6	S3	25	8	9	51	8		17,0	SW4	03	8	11	51	9		16,6	S4	08	8	9	0	8	
	08,9	Cirra	45	8	8	0	7		20,3	SW6	62	8	9	01	8									
	06,0	SSW3	03	8	9	0	8		17,4	N2	00	0	7	0	6		17,7	WNW3	03	8	2	0	2	
	10,5	SSW1	03	8	7	0	3		09,1	—	—		10	5	—		24,1	SSE5	01	3	11	8	3	
	07,0	SSE3	04	7	10	0	7		96,3	WSW2	81	6	10	5	9		21,6	ENE2	00	0	10	0	—	
	09,1	SSE2	03	8	8	0	6		97,8	SW5	61	8	11	5	10		27,0	ESE4	46	9	1	0	—	
	07,3	WSW2	04	5	8	0	7		99,0	SW2	22	8	12	2	10		22,3	NW5	02	4	2	0	1	
	05,6	S3	01	3	8	0	7		04,2	SW4	02	7	13	0	10		26,2	NW2	02	5	2	01	2	
	10,2	ESE1	08	6	8	0	4		05,0	ENE2	01	3	12	0	8		06,1	N6	03	8	2	0	2	
	05,2	S3	01	3	11	0	4		08,1	SSW4	62	8	11	4	9									
	12,1	S1	00	0	11	0	4		13,3	WSW5	02	5	10	0	9		22,1	WNW4	02	5	5	0	4	
	12,0	S2	01	3	8	0	3		00,8	W4	02	6	9	4	9		23,7	NW7	02	7	10	7	—	
	14,6	SSE1	04	0	6	01	0		04,1	S9	05	7	11	0	9									
	11,9	W1	43	3	5	0	2		05,9	WSW5	03	7	9	5	9									
	14,6	SSW2	00	0	6	0	0		01,5	SSE2	42	9	9	0	21									
	03,1	S4	01	4	11	0	8		08,2	SSW4	14	3	11	0	10									
	02,7	WSW5	01	3	11	04	10		12,3	Cirra	45	8	5	0	4									
	13,3	SSW2	01	2	11	0	9		14,7	Cirra	45	0	4	0	1									
	02,9	SW4	02	6	11	7	10		14,6	Cirra	47	0	6	0	5									
	98,1	SSW4	05	8	12	05	8																	
	11,9	SSE2	01	4	10	0	5		15,1	SW2	05	0	6	0	5									
	12,6	SSW1	01	1	6	0	2		85,2	NE1	85	8	1	4	—		13,5	NW1	08	8	13	0	—	
	07,1	N4	03	8	3	02	—		85,7	E4	03	8	3	0	—									
									91,1	NNW5	02	5	4	1	—									
									95,5	N3	10	7	5	1	—		17,1	Cirra	01	3	16	0	—	
	01,8	NE2	01	4	6	02	—		02,2	NE2	33	7	4	3	—		18,1	NNW2	03	5	12	0	—	
	00,1	NE2	02	5	2	3	—		93,5	NNE4	01	3	6	1	—		18,1	Cirra	02	4	13	0	—	
	00,8	NW3	01	4	1	0	—		04,1	S4	03	8	-5	1	—									
	01,9	W2	01	4	6	01	—		93,0	NE3	77	8	0	51	—									
	04,0	Cirra	02	8	10	0	—		14,2	NW5	02	3	-4	51	—									
	03,8	WSW3	02	5	7	1	—		00,3	NNE1	01	2	-2	0	-3		15,8	WNW2	04	1	8	0	8	
	02,0	S1	52	8	8	1	—		85,1	NW1	09	8	-2	51	—									
	03,9	WSW5	08	8	13	5	—		82,7	WNW4	02	6	-1	1	—		07,4	Cirra	00	0	9	0	8	
									90,6	Cirra	01	1	-2	0	-4		19,8	Cirra	44	0	5	0	4	
									93,2	W2	00	0	3	0	—									
	03,2	Cirra	21	8	8	02	—		96,8	N1	03	8	1	0	0									
	05,2	W6	14	8	14	8	—		97,9	Cirra	47	7	5	0	—									
Cranwell	03,4	WSW3	01	5	9	7	—		94,0	E2	62	8	7	—	—									
									96,7	SW2	64	8	8	1	—									
									93,2	ESE1	64	8	9	9	—									
	17,8	S1	02	8	14	0	9	Abjiko	86,0	W6	74	8	-1	1	-4									
									—	SW3	02	7	6	0	—									
									99,1	SW3	08	8	9	0	—									
	05,7	WNW5	58	8	14	14	8		03,7	S2	46	9	0	0	—		27,6	SW2	13	8	18	1	—	
	09,1	W9	62	8	15	5	15		02,8	SE2	03	8	6	01	—									
									98,0	WSW3	02	4	6	0	6									
	07,1	WSW8	62	8	14	4	12		97,8	WNW6	64	8	8	2	7									
									91,6	WSW4	00	0	5	0	3									
	19,8	Cirra	01	4	11	—	—																	
Rennes	09,5	SW5	62	8	15	4	13																	
	07,3	NNW5	02	5	11	10	—		00,2	SW3	00	1	7	5	7									
	04,0	WNW3	02	6	10	4	—		04,1	SW4	64	8	4	1	0									
	05,9	WSW2	02	7	9	8	8		14,6	WSW2	03	8	0	01	-1									
	08,6	WSW4	05	8	10	11	—		09,0	NE5	62	8	1	7	0									
	92,3	ENE4	64	8	8	23	—																	
	92,3	NNW5	02	6	10	22	—																	
	15,0	NE1	46	8	6	01	0		10,7	SSW3	03	8	5	0	3									

UWAGI

Ciśnienie atmosferyczne zredukowane do 0° C, na ciężkość normalną i do poziomu morza.

Siła wiatru w skali Beaufort'a: 0-cisza zupełna do 9-wichura.

Stan pogody:

00—19 — skrócony opis wyglądu nieba i zjawiska specjalne.

20—29 — opady w ciągu godziny lub gwałtny przed godziną, lecz nie w chwili obserwacji.

30—39 — Burze pyłowe i śnieżne.

40—49 — Mgła lub gęste opady (przejrzystość mniejsza od 1000 metrów).

50—59 — Dżdżu drobny, gęsty, ze strużka lub rzęsząca mgły.

60—69 — Deszcz.

70—79 — Śnieg.

80—89 — Przelotne opady.

90—99 — Burza.

Zachmurzenie w skali 10-stopniowej: 0—bez chmur, 1—ślady chmur, 2—1/10 pokrycia nieba, 3—2/10, 4—3/10, 5—4/10, 6—5/10, 7—wiecej niż 5/10 pokrycia nieba, ale z przerwami, 8—niebo całkowicie pokryte chmurami, 9—niebo niewidoczne z powodu mgły, burzy pyłowej lub innych zjawisk.

Temperatura w całkowitych stopniach Celsjusza. W ostatniej rubryce podawane są najniższe temperatury z nocy ubiegłej lub najwyższe z dnia poprzedniego.

Szczegóły w Nowym Kluczu do nadawania telegramów meteorologicznych, przyjętym w Kopenhadze we wrześniu 1929.

SPOSTRZEŻENIA PILOTOWE

	Godz.	Wiatr dolny	KIERUNEK WIATRU NA WYSOKOŚCI 200 m	500 m	1000 m	1500 m	2000 m	3000 m	4000 m
Wilno									
Warszawa									
Lwów	7.00	—	S5	SSW6	SSW8	SW11	W13	SW14	
Poznań									
Poznań	7.00	S9	SSW17	SW23	WSW25	WSW25/NE20			
Kraków	7.00	SW2	—	WSW8	W10	W8	W9	SW15	
Toruń	7.00	SSW1	SSW14	SW22	SW28	SW23	SW21		

Państwowy Instytut Meteorologiczny w Warszawie.

Mapa pogody z dnia 25 X wtorek 1932 r. 7 g. G. M. T. Nr. 299 Rocznik XIII.

Ciśnienie w millibarach: 1 mmb. odpowiada ciśnieniu słupa rtęci 34 mm. na jednostkę powierzchni.

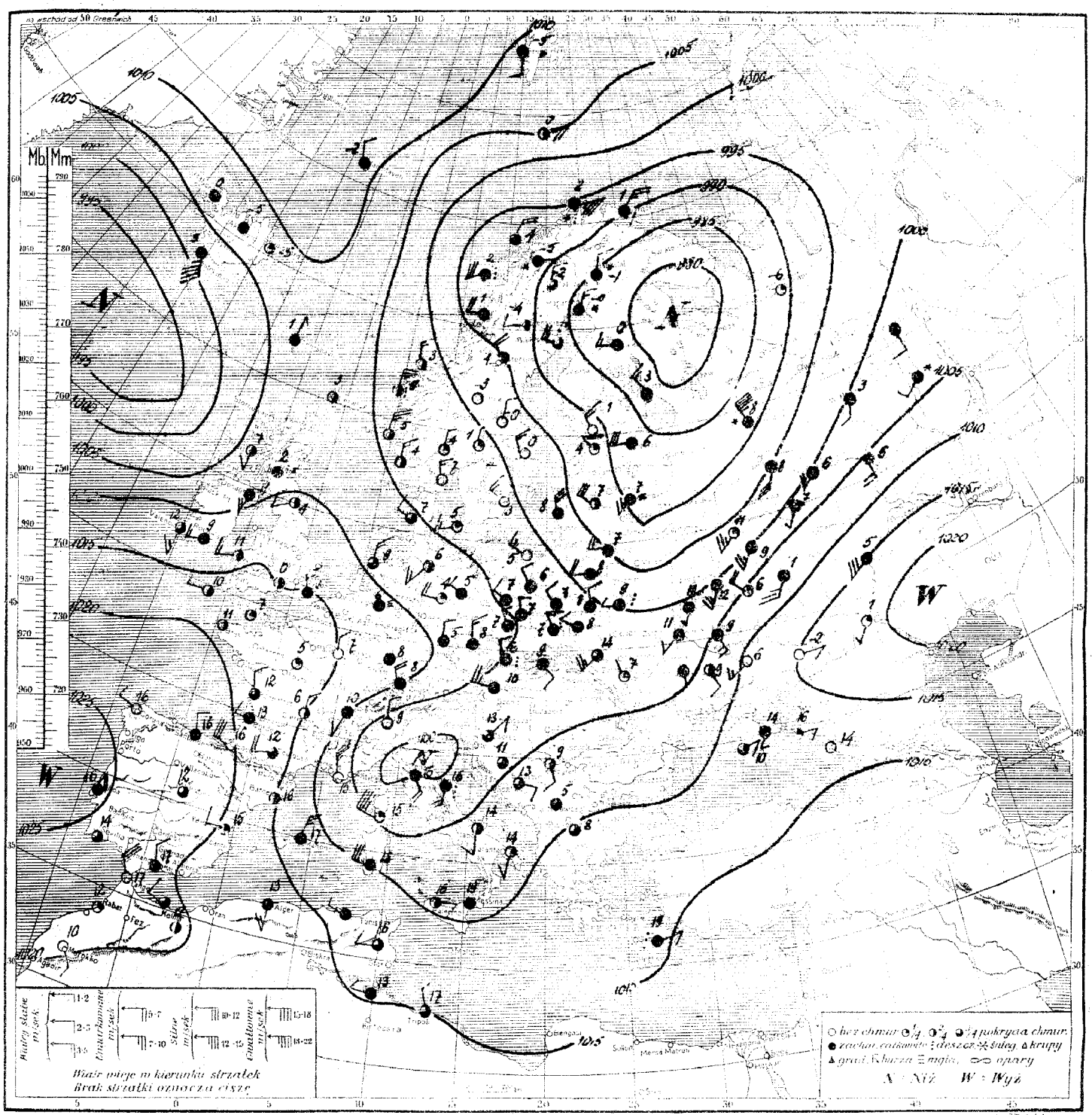

Rozkład ciśnienia: głęboka i obszerna depresja ze środkiem nad m. Białem Polską południ.-wschodnią i północnemi Włochami ogarnia swym wpływem znaczną część kontynentu europejskiego. Nowa depresja zbliża się nad Atlantyku ku wybrzeżom Islandji i Anglji. Wysokie ciśnienie nad półw. Pirenejskim i Rosją południową.

Obecny stan pogody w Polsce: przeważnie pochmurno, na południ.-zach. deszcze. Temp. od 5° w Gdyni, do 15° w Przemyślu.

Przewidywany przebieg pogody w dniu 26. X (środa) Polesie, Wołyń, Podole i Małop. wschodnia – przeważnie pochmurno i deszcze. Chłodniej. Słabe lub umiarkowane wiatry półn.-zachodnie. Pozostałe dzielnice – zachmurzenie zmienne, większe w Wileńskiem i miejscami przelotne deszcze. Chłodna, nocą mocne przymrozki w górach i na wyżynach. Umiarkowane wiatry północno-zachodnie.

Spostrzeżenia meteorologiczne z dn. 25 X wtorek 1932 r. 7 godz. G. M. T. Nr 299

	33,8	WNW4	03	8	7	8	7		10,0	NW3	82	7	9	8	8		03,3	SW1	03	8	11	7	11	
	97,8	SW3	03	8	8	0,6	7		11,6	S1	64	8	10	20	9		05,3	NW4	07	7	6	8	6	
	99,9	WNW2	25	8	7	0	6		—	N1	05	0	9	6	8									
	00,1	W1	62	8	9	0,4	8		03,2	N3	25	5	9	2	—		19,0	ENE2	02	5	10	0	—	
	00,1	W3	03	8	8	0	7		07,4	SW3	22	4	6	8	4									
	01,1	NW2	03	8	8	2	8		05,2	W1	01	4	4	0	4									
	02,6	NW2	03	8	7	8	7		07,0	WNW1	08	7	5	0	4		15,7	SSW2	06	6	5	0	2	
	04,0	NW2	47	8	7	3	6		07,2	NW3	05	7	6	05	6		13,4	SSW1	01	4	1	0	-1	
	01,3	NNW3	64	8	2	2	7		05,5	NW1	03	8	7	4	7		19,0	SW2	03	7	-0	0	—	
	01,9	WNW2	64	8	8	5	7		11,0	Cisza	05	0	7	1	6		13,5	—	00	0	—	0	—	
	99,7	SW5	02	5	14	0	7		09,3	N3	62	8	5	14	6		21,5	ESE2	00	0	8	0	—	
	00,4	S2	02	8	10	0	6		09,3	WSW2	05	4	5	0,1	3		23,5	SSW1	03	3	14	0	—	
	02,2	SSE1	04	3	11	8	5		09,9	WNW2	02	5	7	0,3	7									
	02,6	N1	64	8	8	6	7		12,7	W3	05	3	6	8	6		21,7	Cisza	02	5	12	0	0	
	—	SE2	03	8	9	0	8		08,2	NW2	02	4	9	3			23,3	W2	05	7	16	8	—	
	04,3	WNW2	62	8	7	8	5		07,4	NNW3	05	7	8	6	7									
	03,4	NW1	02	5	7	0	5		03,6	N1	64	8	6	11	6		19,7	W2	01	2	15	0	—	
	03,0	WNW2	02	6	6	0	6		01,5	Cisza	05	8	9	0	6		12,9	NNE6	21	8	17	1	—	
	02,6	W1	03	8	6	0	4										22,5	N4	02	7	16	0	—	
	01,7	WNW3	01	3	5	8	—		01,6	SE1	02	7	11	0	10		99,4	W5	02	5	15	7	—	
	03,5	NW2	64	8	7	13	7																	
	99,8	SW1	02	7	15	0	12		89,7	NE5	83	8	1	2	—		01,3	SSE3	13	8	16	5	—	
	03,6	N1	02	6	2	1	—		94,5	ENE2	85	6	2	1	—		25,4	N3	02	8	18	0	—	
	09,9	Cisza	01	0	-5	—	—		92,4	WSW1	10	8	2	0,2	—									
	04,7	E4	02	8	2	—	—		95,5	NW5	86	9	2	2	—									
	07,7	Cisza	01	4	4	0	—		05,2	ESE3	02	4	3	4	—		07,7	E2	02	4	16	0	—	
									04,5	N5	01	3	5	2	—		09,3	Cisza	03	7	13	0	—	
									09,7	S1	71	8	-5	8	—		16,5	WNW6	32	8	18	12	—	
	10,2	WSW2	02	5	4	0	—		04,0	ENE4	01	3	0	0	—	Zawa	03,8	E4	02	5	15	0	—	
	12,6	SW3	25	8	11	0,1	—		10,6	NW2	02	6	-2	—	—		05,1	SSE1	01	3	9	0	7	
	12,4	W2	00	0	4	1	—		04,2	NNE1	01	2	-5	0	—		01,8	NE3	04	7	13	8	12	
									89,7	N2	03	7	-2	0	-4		06,3	ESE1	02	5	13	0	8	
	12,3	S3	02	5	12	0	—		84,3	N3	74	8	-0	1	-2		06,3	E1	01	3	11	0	10	
	05,9	S2	02	6	9	1	—		92,7	W2	02	1	-4	0,1	—		10,1	Cisza	03	4	8	0	3	
									93,7	Cisza	01	1	1	0	—									
	14,5	SSW1	04	4	1	0	—		—	N2	01	2	1	0	-2									
									98,1	NW3	00	0	0	0	0									
Donnell	13,2	WSW3	46	9	4	8	—		01,9	SSW1	00	0	-0	0	-1									
	18,5	NNW2	02	5	12	0,5	12		92,4	NNW2	01	8	5	2	—									
	20,1	WNW6	—	6	16	7	15		00,8	WNW3	01	1	5	0,5	—									
								Abisko	93,0	E0	71	8	-5	1	—									
	13,4	NNE1	01	2	7	1	7		92,7	NW4	01	1	4	6	3									
	12,9	Cisza	05	5	7	20	7		95,5	NNW5	02	5	5	11	5									
									94,5	NW6	02	4	7	2	5		15,4	NNW2	01	5	17	2	—	
	17,8	Cisza	02	4	11	0	11		95,5	NNW5	02	5	7	2	—									
									91,0	NW3	00	0	1	2	—									
									84,9	NW3	03	8	9	1	1		15,9	W3	03	5	20	—	—	
	13,3	NW3	22	7	7	17	7		88,9	NW3	02	4	2	0	1									
	18,2	W4	02	5	12	3	12										10,7	NW3	02	4	24	0	—	
	14,5	NNW7	02	4	15	01	12																	
																	—	W6	77	9	-4	29	-4	
									08,4	SW2	71	8	1	—	-1		—	NW5	77	9	-6	—	-7	
	12,6	WNW	02	5	10	2	—		86,0	N9	73	8	—	5	—		—	NW3	46	9	-0	2	-1	
									01,7	SSW2	03	8	3	1	—		—	NNW6	46	9	0	0,3	-1	
	03,2	WSW2	01	2	5	0	—		07,3	NW4	03	8	6	0	-6									
	01,5	SSE1	01	4	5	0,2	—																	
	05,5	WNW2	20	5	7	8	—																	
	02,4	WNW5	03	8	10	4	10																	

Państwowy Instytut Meteorologiczny w Warszawie.

Mapa pogody z dnia 26.X. środa 1932 r. 7 g. G. M. T. Nr. 300a Rocznik XIII.

Ciśnienie w millibarach: 1 mmb. odpowiada ciśnieniu słupa rtęci 34 mm. na jednostkę powierzchni.

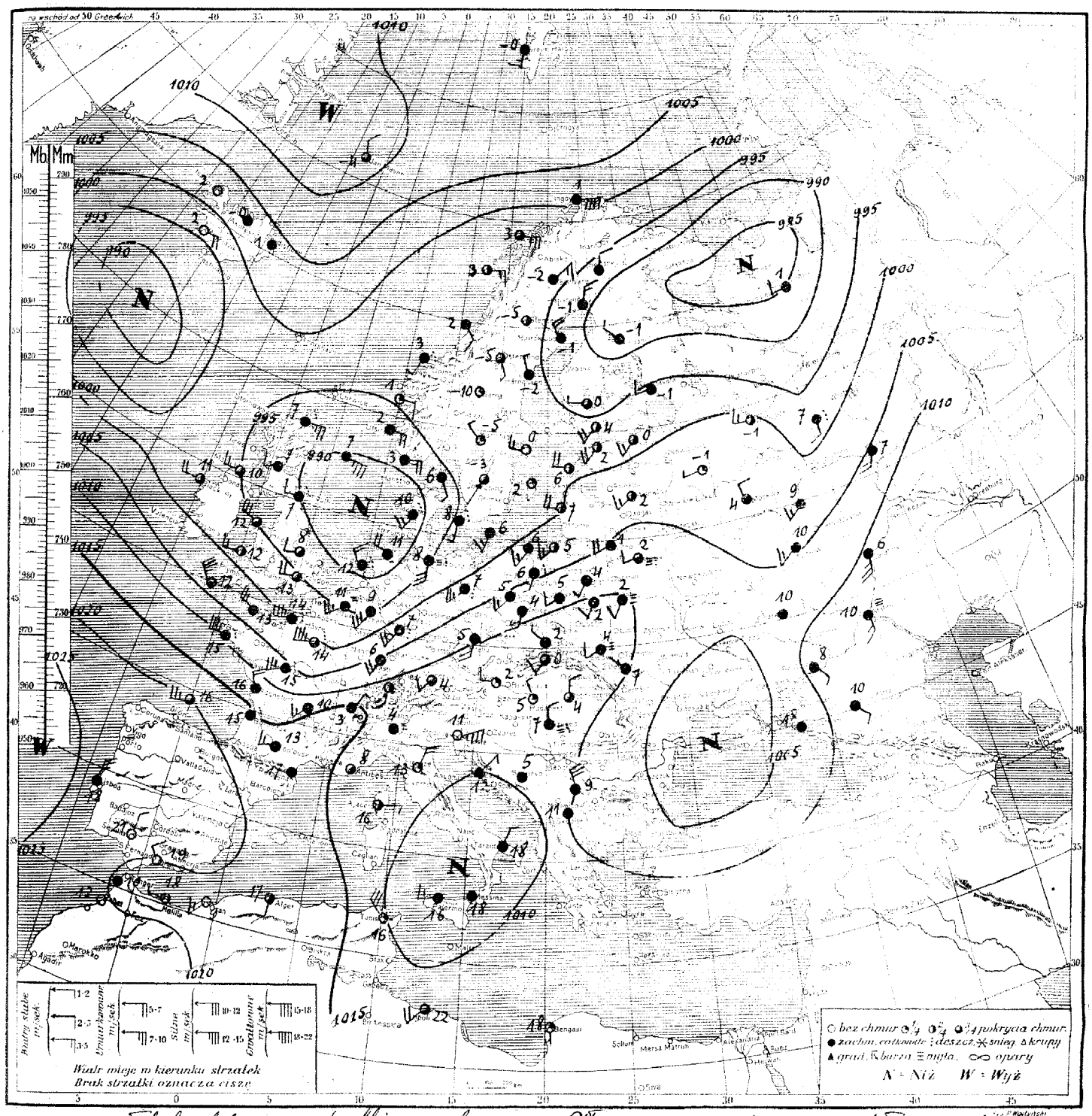

Rozkład ciśnienia: głęboka depresja ze środkiem nad morzem Północnem ogarnia swym wpływem Anglję, Francję i Niemcy, druga rozległa nad Europą wschodnią, płytki niż nad Włochami. Wyż barometryczny nad państwami Europy południowo-zachodniej, słaby obszar wyżowy na dalekiej północy.

Obecny stan pogody w Polsce: chmurno z rozpogodzeniami, temperatura 1° do 7°.

Przewidywany przebieg pogody w dniu 27.X. (czwartek): Pomorze Wielkopolska, Polska środkowa, wyż. Małopolska, Śląsk, Podhale i Tatry – przeważnie pochmurno miejscami deszcz. Cieploj. Umiarkowane, chwilami porywiste wiatry południowe i połudn.-zach., w górach – halny. Reszta dzielnic – po przejściowem rozpogodzeniu, ponowny wzrost zachmurzenia aż do deszczów. Nocą miejscami przymrozki, w ciągu dnia większe ocieplenie. Najpierw słabe później umiarkowane wiatry południowe.

Spostrzeżenia meteorologiczne z dn. 26 V środa 1927 r. godz. G. M. T. N 300

Stacja	Ciśnienie w mm	Wiatr	Siła	Temp.	Opady w mm	Kier. wiatru
	05,0	SW4	02	8	1	0	1
	02,5	SW2	48	9	2	0	0
	19,6	SSW2	46	9	2	04	1
	07,3	SSW2	03	8	4	0	1
	10,2	SSW2	43	8	2	0	1
Warszawa	08,6	SW2	04	8	5	0	1
	02,0	S3	01	4	4	06	3
	11,3	E1	46	9	1	0	-1
Lwów	11,2	SW1	45	0	1	0	0
	12,7	SW2	42	8	4	0	0
	12,0	W2	46	9	3	2	2
Tarnopol	13,5	WNW1	03	6	4	2	3
	12,0	WNW1	43	2	2	0	-1
Zakopane	13,2	SSW2	00	0	0	05	-2
Poznań	07,2	SSW3	03	8	5	0	3
Bydgoszcz	05,5	WSW2	03	8	6	0	3
Toruń	05,2	SW1	61	8	5	31	4
Grudziądz	14,6	S1	61	8	6	—	—
Gdynia	02,1	SSW3	02	7	8	01	4
Cieszyn	12,4	SE2	01	4	3	01	1
Poremba	12,7	NW1	04	8	5	1	3
Lwówek							
Siemianowice							
Kopalnia							
Kopalnia							
Tyszowce	998	W2	61	8	7	1	—
Hołyszów	96,8	WNW6	81	7	3	3	—
Zamość	91,5	W2	02	6	11	5	—
Zaleszczyki	99,1	W5	82	5	11	7	—
Valencia							
Malinnes	94,0	W3	02	5	10	6	—
Croydon	95,1	WSW4	02	5	13	3	—
Rosendaal-Vlie							
Valentia	03,9	NW7	02	5	12	7	—
Stornoway	92,0	WSW2	—	5	9	6	—
Rochefort							
Borde							
Clermont	12,3	SSW3	02	7	10	0	—
Dijon							
Dunkerque	04,6	SW6	64	8	6	4	4
Le Havre	01,3	WSW7	64	8	14	18	—
Brest	08,0	WNW6	03	8	14	5	13
Tours	06,5	WSW5	62	8	15	2	11
Paris	01,3	WSW7	61	5	14	11	9
Strasbourg	08,2	SSW4	61	8	6	31	4
Toulouse	16,3	WSW3	03	8	13	1	7
Perpignan	15,3	Cisza	02	6	17	0	13
Marseille	14,3	NW4	02	4	9	0	8
Ajaccio	11,5	Cisza	02	4	12	0	10
Lyon	15,0	SSW1	03	8	8	0	2
Rennes	05,4	WSW5	62	8	15	1	12
Nancy	99,5	NW3	03	8	12	14	—
Clermont	02,3	SW6	45	8	13	11	—
Biarritz	95,5	SW6	02	8	11	19	9
Aleksandrowsk	96,2	S1	64	8	8	1	—
Jakutsk	84,6	SE1	03	7	8	0	—
Irkuck	86,2	SSW3	66	8	10	10	—
Akl	13,7	W1	00	0	0	01	5
Bangkok							

Stacja	Ciśnienie w mm	Wiatr	Siła	Temp.	Opady w mm	Kier. wiatru
	12,2	S2	05	4	4	31	2
	15,0	NNE1	05	7	3	0	2
	13,1	NNE2	00	1	4	0	3
	88,6	WNW4	25	8	11	2	—
	92,6	S6	58	8	8	1	7
	01,4	SSW5	62	8	7	6	6
	05,2	SSW3	62	8	8	0	5
	09,5	SSE1	05	5	5	0	2
	02,7	SSW4	64	8	7	1	6
	10,1	SSW2	02	5	4	0	2
	95,2	S5	64	8	0	3	—
	00,3	SW3	02	6	5	01	3
	96,3	SSW7	61	8	9	9	8
	01,2	WNW2	61	8	6	3	—
	09,0	S4	03	8	5	0	3
	12,3	SE1	46	9	0	0	-1
	12,4	N1	05	1	6	0	4
	12,4	NW1	01	2	5	0	5
	12,0	N2	02	5	4	1	—
	00,8	ENE8	26	6	1	1	—
	97,8	ENE3	01	4	3	0	—
	96,5	SE2	85	7	2	4	—
	97,6	ESE6	01	—	3	05	—
	94,2	ENE4	01	3	2	0	—
	88,0	S3	03	8	-0	31	—
	09,8	NNE4	01	4	-1	0	—
	12,5	NNW2	02	5	-4	0	—
	01,5	Cisza	01	2	-10	0	-10
	97,0	NE3	03	7	-2	0	-5
	98,9	N3	02	5	-1	02	-3
	97,1	Cisza	02	5	-5	0	-8
	96,8	NW1	05	7	-2	0	—
	99,0	NW1	01	3	-5	0	—
	98,7	W3	00	0	5	0	
	98,4	SSW0	02	5	3	0	-4
	98,4	Cisza	01	1	2	0	—
	99,3	Cisza	42	9	1	0	—
Abisko	00,3	E0	10	7	-5	03	8
	98,0	SW4	10	4	2	3	0
	98,1	W4	01	4	6	0	5
	01,6	SW4	10	6	1	0	-1
	00,0	SW2	01	3	1	06	—
	—	SW4	02	6	4	0	0
	96,1	WSW0	1	4	-1	—	—
	94,2	NNW2	03	8	0	1	0
	01,0	W3	01	4	-1	02	-2
	07,9	S3	03	8	1	1	
	03,5	NNW2	03	8	4	0	4

Stacja	Ciśnienie w mm	Wiatr	Siła	Temp.	Opady w mm	Kier. wiatru
	06,3	SSW4	03	8	7	0	7
	10,7	ESE1	03	8	8	0	—
	11,1	S5	03	8	6	0	2
	13,5	SSE3	47	8	10	01	6
	22,9	S3	03	8	2	0	2
	17,7	ESE3	03	8	12	0	10
	19,1	SSW6	02	6	18	1	—
	12,5	ENE2	02	5	13	0	
	11,5	NNE3	01	2	13	31	11
	06,3	NE2	02	6	18	0	—
	06,5	W3	01	3	16	0	11
	06,2	Cisza	13	7	18	04	—
Zara	099	ENE1	02	6	12	2	—
	15,5	Cisza	03	8	5	5	5
	11,7	NW6	03	8	9	0	9
	09,3	Cisza	07	7	11	0	3
	14,3	SW4	02	5	27	0	—
	15,5	S3	01	3	18	0	—
	10,6	NW6	01	1	16	0	15
	18,5	S2	02	4	17	0	16

UWAGI

Ciśnienie atmosferyczne zredukowane do 0° C., na ciężar normalny i do poziomu morza. Siła wiatru w skali Beaufort'a 0-cisza zupełna do 9-wicher.

Stan pogody:

00—19 — skrócony opis wyglądu nieba i zjawisk specjalnych.
20—29 — opady w ciągu ostatniej godziny przed obserwacją lecz nie w chwili obserwacji.
30—39 — Burze pyłowe lub śnieżne.
40—49 — Mgła lub gęsta mgła przejrzystości mniejszej niż 1000 metrów.
50—59 — Dżdżu (drobny deszcz) ze stratus lub rosnąca mgła.
60—69 — Deszcz.
70—79 — Śnieg.
80—89 — Przelotne opady.
90—99 — Burza.

Zachmurzenie w skali 10 stopniowej: 0- bez chmur. 1—Ślady chmur. 2—1/10 pokrycia nieba. 3—2/10 do 4/10. 4—5/10 do 6/10. 5—7/10 do 8/10. 6—9/10. 7—więcej 9/10 pokrycia nieba, lecz z przerwami. 8—niebo całkowicie pokryte chmurami. 9—niebo niewidoczne z powodu mgły, burzy pyłowej lub innych zjawisk.

Temperatura w całkowitych stopniach Celsjusza. W ostatniej rubryce podawane są najniższe temperatury z nocy ubiegłej lub najwyższe z dnia poprzedniego.

Szczegóły w Nowym Kluczu do układania telegramów meteorologicznych, przyjętym w Kopenhadze we wrześniu 1929.

SPOSTRZEŻENIA PILOTOWE

Stacja	Godz.	Wiatr dolny	KIERUNEK WIATRU NA WYSOKOŚCI 200 m	500 m	1000 m	1500 m	2000 m	3000 m	4000 m
Puck	7.00	—	WSW2	WSW11	W8	WSW16	WSW14	W1	
Wilno									
Warszawa	7.00	Cisza	SW1	W10	W13				
Lwów									
Kętrzyn									
Poznań									
Kraków	8.00	WNW3	—	SW6	WSW6	SW6	WSW8	W10	

Państwowy Instytut Meteorologiczny w Warszawie.

Mapa pogody z dnia 27.X. czwartek 1952 r. 7 g. G. M. T. Nr. 301 Rocznik XIII.

Ciśnienie w milibarach: 1 mmb. odpowiada ciśnieniu słupa rtęci 34 mm. na poziomie powierzchni.

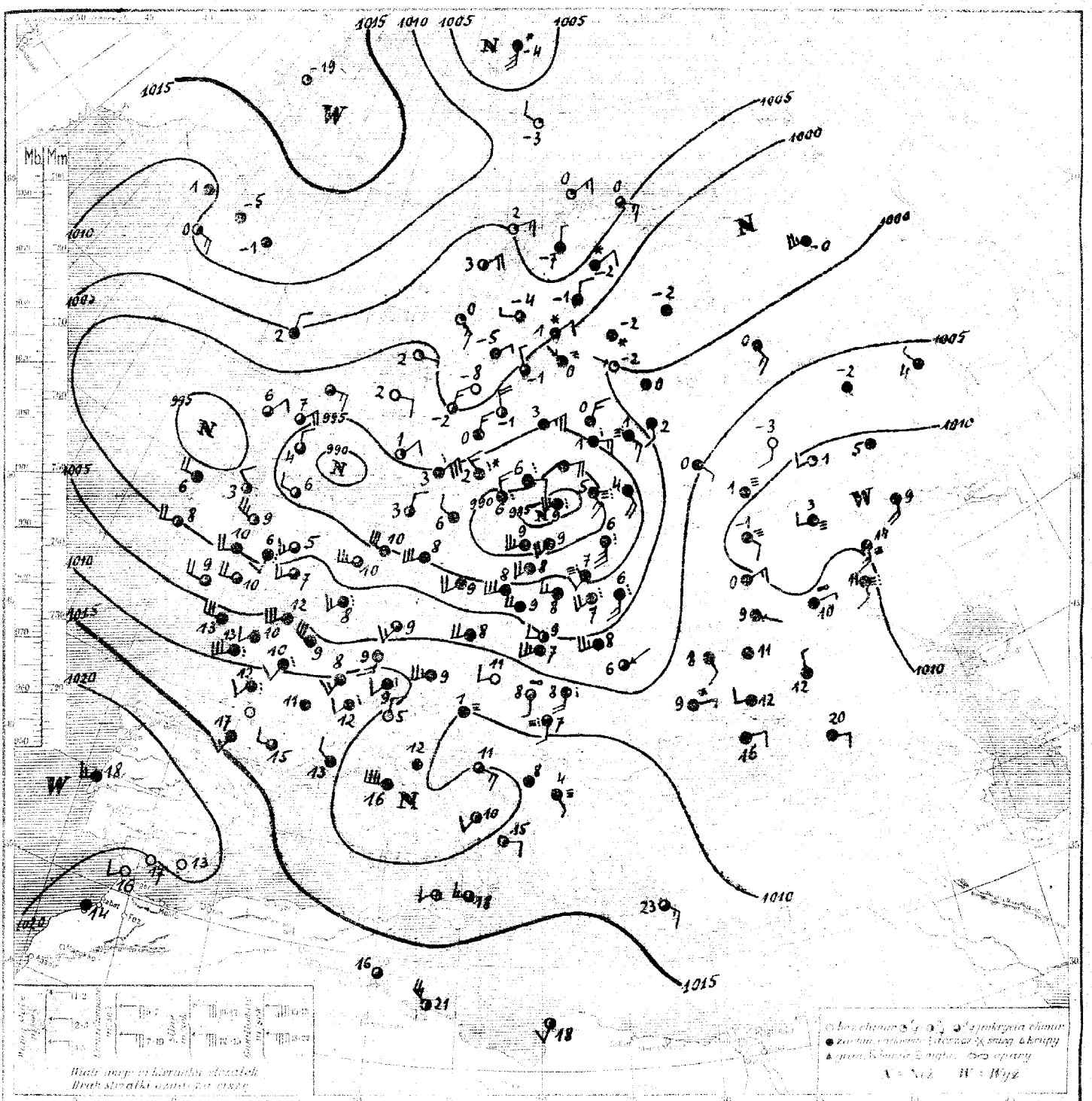

Rozkład ciśnienia: Płytki niż barometryczny ze środkami nad Islandyą, morzem Północnem i Bałtykiem południowym, obejmuje prawie Europę zachodnią i środkową, oraz państwa Bałtyckie i znaczną część Rosji. Zatoka niskiego ciśnienia nad Alpami. Wysokie ciśnienie nad półw. Pirenejskim oraz nad Islandyą i Rosją wschodnią.

Obecny stan pogody w Polsce: przeważnie pochmurno, miejscami deszcze. Temperatura od 6° do 10°.

Przewidywany przebieg pogody w dniu 28.X (piątek). Pomorze, Wielkopolska, Śląsk i Polesie: Pogoda zmienna o zachmurzeniu przeważnie, z przelotnem opadami. Dość ciepło. Umiarkowane wiatry zachodnie, południowo-zachodnie.
Reszta dzielnic: Zachmurzenie zmienne, większe na południowym wschodzie kraju, możliwe przelotne deszcze. Temperatura bez większych zmian. Umiarkowane wiatry zachodnie.

Spostrzeżenia meteorologiczne z dn. 27 X czwartek 1932 r. 7 godz. G. M. T. Nr. 301.

Stacja	Ciśnienie	Wiatr	Stan nieba	Temp.	Opady	Max. lub min.
Wilno	91,8	S5	62	8	6	2 1
Ryga	93,8	S4	62	8	6	2 4
Tallinn	93,1	SW4	02	8	7	7 4
Tartu	98,5	SSW3	22	8	6	3 3
Helsingfors	94,1	SW2	51	8	7	2 5
Danzig	95,9	SW4	62	8	7	5 6
Warszawa	96,2	W3	03	6	8	0 7
Łódź	97,3	W4	02	6	9	3 8
Kalisz	99,0	SW2	03	8	8	0 6
Tarnów	99,0	W4	62	8	8	0 6
Lwów	01,5	WSW5	03	8	8	0 5
Lublin	00,3	SW3	62	8	8	02 5
Tarnopol	03,4	SSE1	03	7	7	Sl. 5
Kraków	01,3	W2	01	4	9	5 8
Zakopane	02,9	WSW5	81	7	7	Sl. 4
Poznań	06,2	WSW6	03	8	8	3 6
Bydgoszcz	93,9	W4	03	8	9	2 7
Toruń	93,6	WSW3	03	8	6	1 7
Grudziądz	95,0	SW4	03	8	8	03 7
Gdynia	89,2	WSW5	22	7	9	4 6
Elbląg	02,9	SSW3	02	7	10	6 7
Frisemyl	04,8	SSW3	03	8	10	0 8
Halmstad	04,0	N2	03	8	2	3 —
Sandhamn						
Reykjavik						
Lerwick	96,4	E3	02	5	—	Sl. —
Stornoway	96,6	NE2	02	5	6	0 —
Aberdeen	94,8	NNW2	02	5	4	7 —
Tynemouth	94,0	W2	01	4	6	01 —
Holyhead	99,1	WNW5	01	4	9	01 —
Falmouth	00,2	SW2	01	4	6	0 —
Shoreham	96,8	W4	81	6	6	3 —
Valencia	93,5	WSW4	01	3	8	7 —
Helgoland						
Cuxhaven	91,9	SW3	01	2	7	0 —
Keswick	99,5	S2	22	7	6	1 —
Delft						
Janvall	97,9	SW3	02	5	5	0 —
Haparanda	11,4	SW2	62	8	12	3 12
Haparanda	03,6	SSW3	03	8	17	— —
Stockholm	12,2	Cirra	03	8	11	2 10
Visby	10,3	SSW3	03	8	8	0 7
Halmstad	07,8	SW3	03	8	9	Sl. 9
Lund	05,1	SW6	22	6	12	01 11
Skagen	05,7	W6	02	7	13	0 12
Torshavn	08,7	SSW2	61	8	10	Sl. 9
Thorshavn	06,5	WNW6	03	8	9	0 9
Skjanderborg	09,4	S2	03	8	9	Sl. 9
Tyskland	13,8	W2	02	5	15	Sl. 14
Berlin	13,0	WSW2	02	4	18	0 16
Marseille	41,1	NW2	03	8	13	0 10
Ajaccio						
Lyon	12,2	Cirra	05	7	11	5 10
Rennes	07,1	SW2	03	8	10	0 —
Biarritz	97,5	W5	02	5	10	4 —
Madrid	06,7	SW4	02	6	8	01 —
Toulouse	02,7	SW3	10	7	8	1 7
Kopenhaga	91,9	WNW2	03	8	6	2 —
Skagen	94,2	NE2	64	8	3	4 —
Biarritz	94,2	NNE2	02	4	3	0 —
Wien	06,1	WSW2	01	1	11	04 8
Klagenfurt	02,2	Cirra	04	9	1	0 10

Stacja	Ciśnienie	Wiatr	Stan nieba	Temp.	Opady	Max. lub min.
Genève	11,1	SW4	03	8	9	10 8
Zürich	12,2	SW2	10	8	12	4 10
Basel	08,7	N2	01	2	5	0 3
Strasbourg	96,1	WNW6	02	6	10	1 —
Karlsruhe	94,7	WSW4	25	8	8	4 8
Frankfurt a. M.	93,9	SW3	25	7	8	Sl. 7
Kassel	96,6	SW4	02	6	9	1 8
Münster	003	WNW5	02	5	10	Sl. 9
Hannover	00,2	SW3	01	5	9	06 8
Hamburg	04,8	SSW3	05	5	9	06 8
Emden	09,2	WSW5	02	6	9	2 7
Norderney	97,9	WSW4	02	4	9	Sl. 8
Helgoland	88,2	SW4	03	8	9	5 6
Wilhelmshaven	03,0	SW5	02	7	9	01 8
Bremen	88,2	SW5	63	8	9	13 —
Cuxhaven	04,0	WSW2	14	6	8	2 8
Keitum	03,2	SW1	02	6	10	03 10
Wilhelmshaven	04,8	S2	05	8	7	0 7
Helgoland	05,2	S1	05	5	8	1 7
Emden						
Norderney	06,7	S4	62	8	8	03 8
Keitum	05,0	ESE3	02	5	0	Sl. —
Wilhelmshaven	07,8	NE3	02	3	0	1 —
Helgoland	03,1	NE4	02	4	3	0 —
Emden	02,0	SE3	01	3	0	0 —
Norderney	99,1	ESE2	01	3	2	0 —
Keitum						
Wilhelmshaven	03,7	SSW5	73	8	-4	1 —
Helgoland	09,5	WNW2	01	2	-3	0 —
Emden						
Norderney	02,6	NNE2	82	8	-2	0 -10
Keitum						
Wilhelmshaven						
Helgoland	01,6	N2	03	8	-1	Sl. -2
Emden	03,4	W1	02	5	-4	05 -5
Norderney	99,9	NNW1	01	5	-1	0 —
Keitum	96,2	N3	03	8	0	0 0
Wilhelmshaven						
Helgoland						
Emden	92,3	NW3	68	8	2	3 2
Norderney	92,2	E2	62	8	6	5 —
Keitum	87,0	NNW3	63	9	6	05 —
Wilhelmshaven	06,2	E1	71	8	-4	03 -9
Helgoland	980	E3	62	8	1	03 -3
Emden	89,4	ENE1	22	8	4	3 1
Norderney	89,4	SE3	62	8	5	9 4
Keitum	87,0	E3	64	8	4	4 —
Wilhelmshaven	95,9	NE3	02	7	0	0 -1
Helgoland	008	Cirra	03	8	0	0 -2
Emden	99,5	NW3	43	8	0	0 -0
Norderney						
Keitum						
Wilhelmshaven	97,3	Cirra	03	8	-2	03 -3
Helgoland						
Emden						
Norderney						
Keitum						
Wilhelmshaven						
Helgoland	99,5	WSW5	02	7	-0	01 -0
Emden	05,7	N1	03	8	4	13 4
Norderney	002	S2	03	8	2	0 1
Keitum						
Wilhelmshaven						
Helgoland	09,1	Cirra	43	8	-2	0 -2
Emden						
Norderney						
Keitum						
Wilhelmshaven						
Helgoland	09,1	Cirra	04	7	1	0 -1

Stacja	Ciśnienie	Wiatr	Stan nieba	Temp.	Opady	Max. lub min.
Genève						
Zürich	09,2	ENE3	03	6	0	Sl. -1
Basel	10,7	Cirra	62	8	5	5 5
Strasbourg	07,3	E1	04	8	9	0 —
Karlsruhe	08,2	E2	02	7	16	02 —
Frankfurt a. M.						
Kassel						
Münster	11,4	S3	43	8	14	0 8
Hannover						
Hamburg						
Emden	20,3	S4	02	5	4	0 1
Norderney	09,1	ESE2	03	8	20	0 —
Keitum	10,6	E2	02	7	6	0 6
Wilhelmshaven						
Helgoland						
Emden						
Norderney						
Keitum					

Państwowy Instytut Meteorologiczny w Warszawie.

Mapa pogody z dnia 28.X. piątek 1932 r. 7 g. G. M. T. Nr 302a Rocznik XIII.

Ciśnienie w millibarach: 1 mmb. odpowiada ciśnieniu słupa rtęci 3.4 mm. na jednostkę powierzchni.

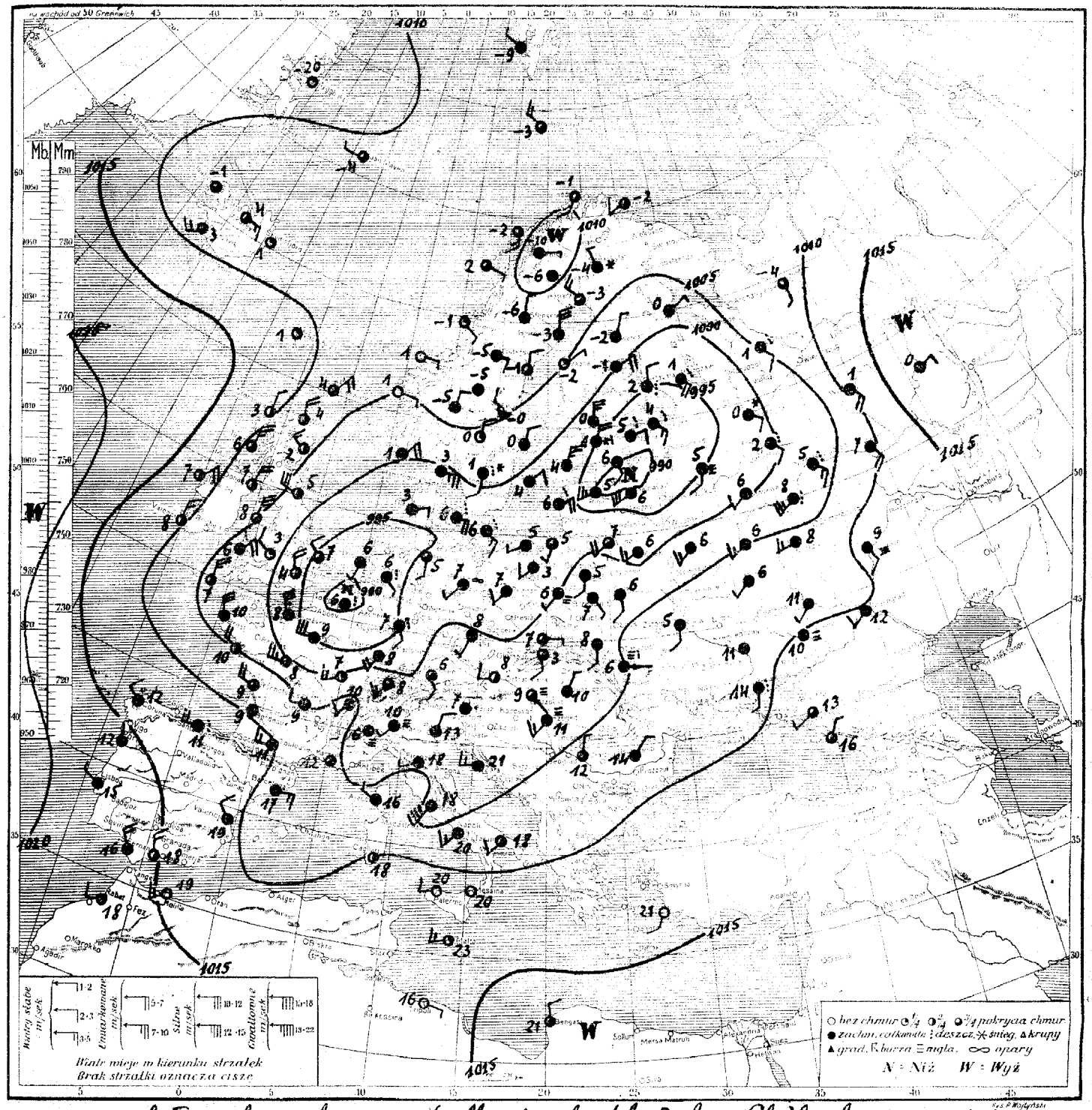

Rozkład ciśnienia: rozległy niż barometryczny ze środkami nad zatoką Ryską i Niderlandami ogarnia znaczną część kontynentu europejskiego. Słaby obszar wyżowy nad Skandynawją północną, drugi znajduje się nad półwyspem Pirenejskim, trzeci nad Rosją wschodnią.

Obecny stan pogody w Polsce: przeważnie pochmurno, miejscami deszcz, temperatura średnio około 7°.

Przewidywany przebieg pogody w dniu 29.X. (sobota): Wileńskie, Polesie, Wołyń, Podole i Małopolska wsch. – rankiem chmurno lub mgliste, miejscami drobny opad, w ciągu dnia przejaśnienia. Temperatura bez zmian. Słabe wiatry południowe lub cisza. Pozostałe dzielnice – zachmurzenie przeważnie duże z drobnemi opadami. Rano mgły lub opary. Temperatura w dzień 8° do 10°. Słabe wiatry połudn.-wschodnie i południowe, na górach możliwy halny.

Spostrzeżenia meteorologiczne z dn. 28 X piątek 1932 r. 7 godz. G. M. T. Nr 302

	98,4	SW4	02	5	7	0	6		01,6	SSW3	02	5	8	1	7		07,4	S2	03	8	5	0,1	—	
	00,9	SSW3	02	5	5	0,2	5		01,3	SW2	10	3	10	5	8		07,5	SW2	10	9	6	2	6	
	00,3	SW3	03	8	6	1	5																	
	03,1	SSE2	03	8	6	0	3		92,4	N1	02	9	9	2	—									
	00,9	S2	03	8	5	0,3	3		95,7	S1	02	5	5	4	4									
	02,7	SE1	03	8	7	0,5	5		97,0	W1	61	8	6	St	5									
	00,3	Cisza	04	5	5	St	3		96,3	SW1	05	7	7	4	6		10,7	SSE2	48	9	9	0,5	9	
	98,0	S2	04	8	8	0	4		96,6	WSW1	96	6	7	0,5	6		11,1	SW2	03	8	12	8	11	
	01,4	SE2	03	8	7	0	6		99,4	S1	52	7	7	2	7									
	03,0	S1	61	8	7	3	5		99,9	SSE2	61	8	7	9	5		13,6	NE2	02	5	16	10	—	
	03,4	S2	03	8	8	0	3		02,4	SSE2	05	5	6	3	4		11,8	SE3	03	8	8	10	7	
	04,2	S2	02	7	6	0	2		05,2	SSE2	05	5	2	1	1		11,9	NW3	03	5	15	14	—	
	06,1	SE1	03	8	6	2	3		08,1	S1	03	5	5	0	5									
	01,7	E2	03	5	7	2	5		01,9	SSW4	[illegible]	5	6	1	5									
	03,4	S2	25	5	3	1	1		02,7	Cisza	05	5	7	2	—		13,1	NW2	60	8	12	10	—	
	97,2	SSW2	03	8	7	0,5	4		01,2	SSW1	03	8	8	1	7		12,9	NW3	03	6	16	0	—	
	97,5	Cisza	62	8	5	0,1	2		01,0	S3	01	3	5	3	5		10,2	NW2	21	7	19	St	—	
	97,5	SSE2	03	8	5	0,3	1		03,6	Cisza	05	7	8	4	7		06,2	NE2	08	7	11	0	—	
	98,3	SW2	02	7	3	3	2		02,9	SE0	45	5	9	8	9		12,5	WNW1	02	7	15	0	—	
	97,2	WSW1	05	8	5	0,2	—										01,0	ESE3	03	8	14	0	—	
	02,1	SSW3	61	5	8	3	6		02,4	NE1	03	8	10	9	9									
	03,8	Cisza	03	8	7	0,5	5		03,5	WSW2	01	4	-2	5	—		03,1	WSW1	03	7	18	25	—	
	13,3	Cisza	01	2	2	0	—		03,3	SSW3	—	4	-1	1	—		03,3	SSW3	03	6	18	3	—	
	07,9	Cisza	01	3	2	—	—		07,0	ESE1	02	5	2	0	—		08,7	SW3	02	6	20	0	—	
	09,2	WSW1	02	5	3	0,5	—		08,0	SE2	01	2	-1	0	—		08,3	SW2	02	4	18	0	—	
	07,5	NE4	25	5	4	2	—		06,7	E2	01	2	0	0	—		11,8	W2	00	0	20	0	—	
	10,0	N1	25	4	3	2	—		05,5	ENE4	02	5	3	0	—		12,1	Cisza	01	1	20	0,1	—	
	05,6	NW3	01	4	2	2	—		07,1	NW1	03	8	-9	1	—		10,7	Cisza	02	4	18	0	—	
	00,9	W6	25	4	5	5	—		07,6	NW3	10	5	-3	1	—	Zora	03,3	W3	03	8	21	0,1	—	
	05,7	N6	01	5	8	1	—		09,7	W1	02	5	-4	0	—									
	02,1	NW2	25	5	7	0,1	—		08,3	NNE2	02	7	-5	0,2	—									
	12,0	NE4	01	4	7	1	—		10,1	Cisza	20	7	-6	0	—									
	11,8	N3	01	4	7	3	—		06,2	NW3	02	5	-3	0	-4									
	08,9	N6	81	4	7	1	—		09,5	N1	03	8	-6	0	—									
	07,3	NW4	01	4	4	15	4		06,3	N2	01	5	-1	0	—									
	02,5	NW2	01	2	4	10	—		04,2	N2	01	3	0	0	0									
	04,5	N5	81	4	7	2	—		02,6	N2	03	8	0	0	-1									
									01,7	S2	68	8	1	8	0									
	06,7	NNW4	25	5	9	5	9		99,9	NE2	02	6	4	0,5	—									
	10,3	NW6	02	5	13	5	13		98,3	NE5	10	6	5	4	—		06,3	NE1	02	9	14	0	10	
	04,1	W2	02	6	6	1	4	Abisko	11,1	E1	03	8	-10	0	—									
	99,9	WSW3	01	3	7	2	7		95,9	NNE4	68	8	1	0	1		11,1	ENE3	63	8	4	1	4	
									96,6	NNE5	03	8	4	2	3		01,4	Cisza	03	7	14	0	11	
	97,9	NNW2	81	8	9	8	8		93,6	WSW5	03	8	5	—	—		06,7	ESE1	00	0	16	0	—	
	04,6	NNW6	03	6	10	0,5	9		96,0	NE5	61	8	5	4	—		16,3	N2	02	4	21	0	—	
	01,3	W5	02	4	8	0	2		96,1	N5	02	6	0	0,5	—									
	92,3	W6	22	8	9	06	8		95,1	N3	62	8	2	2	0									
	99,3	SSW4	22	6	8	1	7		05,4	NE1	01	1	-2	0	-2									
	19,2	W3	03	7	11	10	10										13,2	WSW3	01	2	23	0	—	
	06,7	NW3	02	6	15	1	13		02,7	NE1	03	8	0	0,5	-3									
	05,9	Cisza	02	5	12	6	14																	
	05,8	Cisza	02	6	7	St	—																	
Lyon	05,9	W3	81	8	8	1	6										—	WSW4	44	9	-5	14	-7	
Ramos	02,3	W4	02	5	7	2	7		17,6	E2	03	7	0	31	-6		—	SSE7	02	5	-7	—	-7	
	91,3	SSW1	03	8	6	0	—		91,7	ESE	64	8	4	—	—									
	96,5	NNW2	61	7	7	5	—		96,6	ESE2	72	8	0	1	0		—	WSW5	46	9	-1	1	-1	
									11,7	SE4	03	8	1	—	-1		—	SW5	46	9	-1	4	-2	
	96,6	E4	61	8	6	St	—		21,0	Cisza	51	8	2	2	2									
	99,1	E5	03	8	3	0,5	—																	
	98,5	ENE2	03	8	3	St	—																	
	03,2	W2	01	4	8	3	5		08,7	SW2	03	8	6	1	5									
	03,3	Cisza	02	8	7	0	7																	

UWAGI

Ciśnienia atmosferyczne zredukowane do 0° C., na cieżk. normalną i do poziomu morza. Siła wiatru w skali Beaufort'a. 0 — cisza, 12 — huragan do 9-wicha.

Stan pogody:

00 — 19 — skrócony opis wyglądu nieba i zjawiska specjalne.

20 — 29 — opady w ciągu godziny przed chwilą obserwacji, lub o chwili obserwacji.

30 — 39 — Burze pyłowe lub piaskowe.

40 — 49 — Mgła lub gęsta mgła (przejrzystość mniejsza 1000 metrów).

50 — 59 — Drobna drobiny deszczu, stratus lub opadające mgły.

60 — 69 — Deszcz.

70 — 79 — Śnieg.

80 — 89 — Przelotne opady.

90 — 99 — Burza.

Zachmurzenie w skali 10 stopniowej: 0 — bez chmur, 1 — słabo chmur, 2 — 1/10 pokrycia nieba, 3 — 2/10, 4 — 3/10, 5 — 5/10, 6 — 7/10, 7 — więcej niż 7/10 pokrycia nieba, ale z przerwami, 8 — niebo całkowicie pokryte chmurami, 9 — niebo niewidoczne z powodu mgły, burzy pyłowej lub innych zjawisk.

Temperatura w całkowitych stopniach Celsjusza. W ostatnich rubrykach podawane są najniższe temperatury z nocy poprzedniej lub najwyższe z dnia poprzedniego.

Szczegóły w Nowym Kluczu do układania telegramów meteorologicznych, przyjętym w Kopenhadze we wrześniu 1929.

DODATKOWE DANE DLOTOWE

Wilno	8⁰⁰	SW5	WSW9	W11	W9												Białystok	7⁰⁰	S3	S5	S2	SSW2	SSW4					
Warszawa																												
Lwów	7⁰⁰	—	S8	SSW7	SSW6	SSW4	SSW4	WSW3																				
Gdynia																												
Poznań																												
Kraków	7⁰⁰	—	S1	SW4	WSW9	W10	WSW2	SW1																				

Państwowy Instytut Meteorologiczny w Warszawie. 303a

Mapa pogody z dnia 24. X. (sobota) 1932 r. 7 g. G. M. T. Nr. ..... Rocznik XIII.

Ciśnienie w millibarach: 1 mmb. odpowiada ciśnieniu słupa rtęci 3·4 mm. na jednostkę powierzchni

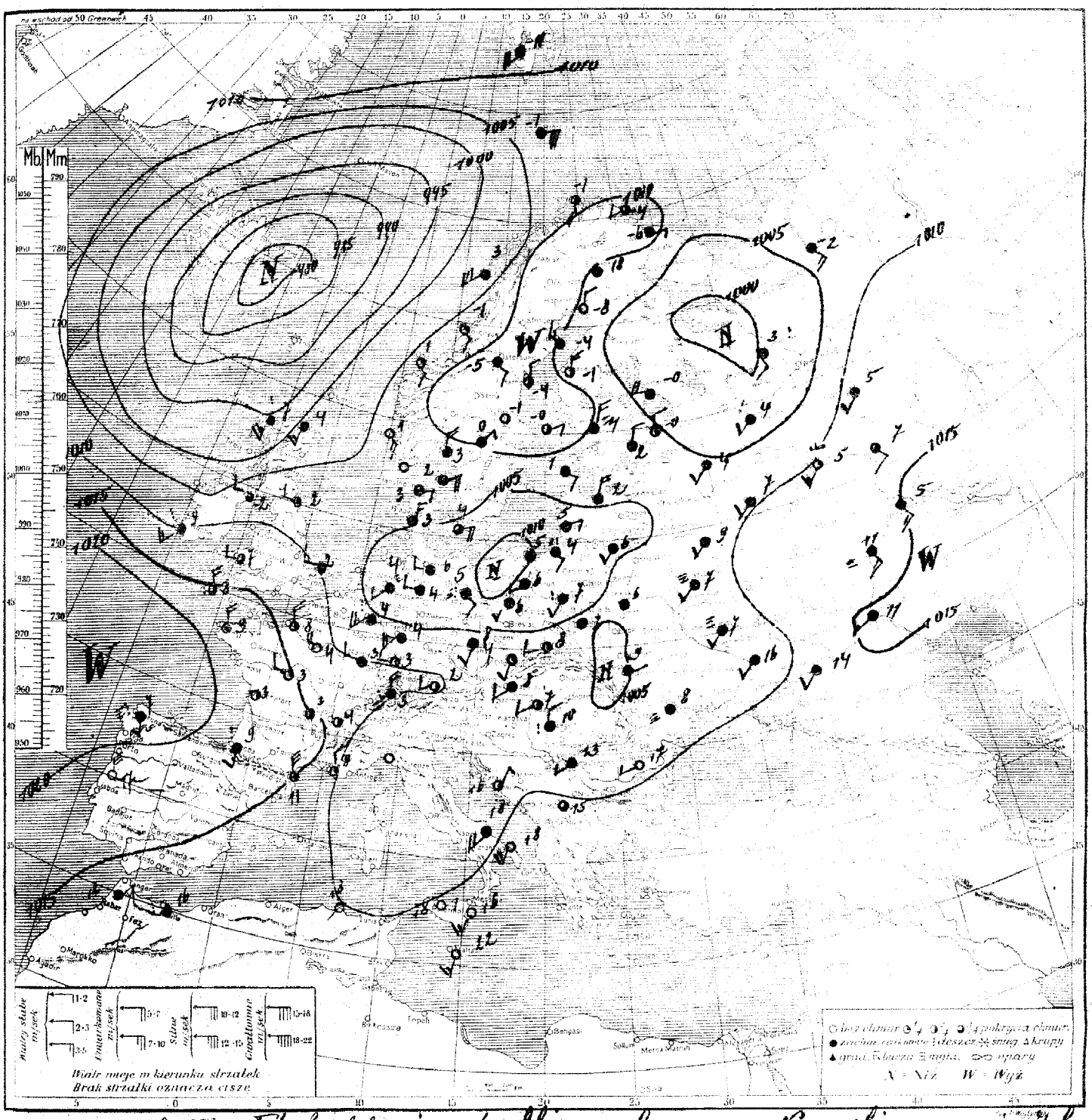

Rozkład ciśnienia: rozległa i głęboka depresja ze środkiem nad morzem Norweskiem ogarnia Islandję, Anglję i wybrzeża Norwegji; druga - płytka zalega Rosję północną wraz z Finlandją, trzecia ze środkiem nad Bałtykiem środkowym i Małopolską wsch. wypełnia się. Wyż Azorski sięga po- nad Hiszpanję.

Obecny stan pogody w Polsce: w zachodniej chmurno z przejaśnieniami we wschodn. połowie kraju po chmurno i deszcze.

Przewidywany przebieg pogody w dniu 30. X. (niedziela): Pomorze i Wileńskie - naogół pochmurno i mglisto z drobnemi opadami. Chłodno, temper w ciągu dnia do 6°. Słabe wiatry wschodnie, później umiarkowane północno-wschodnie. Pozostałe dzielnice - rankiem chmurno i mglisto i miejscami drobne opady - dniem zachmurzenie zmienne przeważnie duże. Dalszy lekki spadek temperatury. Wątrzek i na wyżynach nocą możliwe przymrozki. Słabe wiatry połudn.-zach.

Spostrzeżenia meteorologiczne z dn. 29.X sobota 1932 r. 7 godz. G. M. T. Nr. 303.

Stacja	Ciśnienie	Wiatr	Stan pogody	Zachm.	Temp. C°	Opady w mm	Max lub min.
Wilno	03,3	SSW1	45	8	6	0,1	6
Lida	050	S1	62	8	6	1	3
Brześć	04,3	Cisza	05	8	5	St	4
Pińsk	06,3	Cisza	64	8	6	2	3
[illegible]	03,9	S2	61	8	7	1	6
[illegible]	05,0	SE1	04	8	7	3	6
Warszawa	03,8	SW2	22	8	7	St.	4
[illegible]	02,4	SW1	04	6	6	0	4
Łódź	05,5	SSE1	03	8	7	0	6
[illegible]	05,9	Cisza	02	7	7	2	6
Lwów	04,7	NW1	46	8	7	1	5
[illegible]	04,8	ESE1	63	8	7	3	4
Tarnopol	06,2	SE1	04	9	8	0,1	4
[illegible]	05,4	W1	05	3	8	0,6	6
Zakopane	07,3	SW2	02	5	3	2	2
Poznań	01,5	SSW2	02	5	7	0	4
Bydgoszcz	01,2	WSW1	03	8	6	1	4
Toruń	01,6	SSE1	03	7	6	—	—
Grudziądz	01,5	Cisza	02	8	6	0,5	3
[illegible]	00,8	Cisza	37	6	5	1	—
Cieszyn	07,1	SSE1	01	4	5	0,3	3
Przemyśl	05,9	SE1	67	8	7	7	5
[illegible]							
Seydisfjord							
Reykjavik							
Lerwick							
Stornoway	96,3	S5	63	8	7	1	—
Aberdeen	04,5	SW1	02	5	2	0	—
Tynemouth	07,7	W2	01	3	3	2	—
[illegible]							
[illegible]	078	W3	01	4	6	0,2	—
Blacksod							
Valentia	107	SSW3	62	8	9	1	—
[illegible]	—	S5	61	7	5	0,5	—
Croydon	12,2	W2	00	0	0	0,2	0
Ross on Wye	12,6	S1	92	6	29	0	—
Scilly	16,0	NW4	81	5	8	0,2	—
Cromwell	10,9	W3	00	0	-1	0	-1
[illegible]	18,1	Cisza	01	2	3	2	3
Nantes	16,9	SSE2	61	6	9	6	9
Clermont	14,6	Cisza	01	4	3	—	—
Dijon	11,5	SW1	05	4	2	1	2
Nancy							
La Hague	13,3	NNW4	02	5	8	8	6
Brest	12,1	NNW3	01	3	9	0,2	6
Tours	15,0	WNW2	01	3	3	0	2
Paris	14,8	WNW4	00	0	4	1	—
Strasbourg	14,0	SSW2	01	3	2	0	2
Toulouse	16,9	NW2	03	7	7	0,2	5
Perpignan	14,3	NW5	01	3	11	0	10
Marseille	12,4	NNW5	01	2	8	0	5
[illegible]							
Lyon	14,3	Cisza	02	4	4	0	4
Rennes	15,0	Cisza	02	4	2	0,4	2
Helder							
Vlissingen							
[illegible]							
Kjøbenhavn	00,2	ENE4	02	5	4	4	—
Skagen	08,2	E4	03	7	2	0	—
[illegible]	03,0	NE3	02	6	3	0	—
Wien	07,0	SW?	03	8	8	8	6
Klagenfurt							

Stacja	Ciśnienie	Wiatr	Stan pogody	Zachm.	Temp. C°	Opady w mm	Max lub min.
[illegible]	10,3	NW4	63	8	3	0,6	3
[illegible]	12,3	SW2	40	4	5	0,5	5
[illegible]	06,4	NNE2	00	0	2	0	2
[illegible]	03,9	NNE2	01	1	9	St	—
[illegible]	03,4	W1	67	8	6	St	3
[illegible]	00,0	SE1	51	8	5	4	5
[illegible]	01,0	W3	61	8	5	2	5
[illegible]	03,9	SSW2	02	7	8	0	7
[illegible]	07,5	SSW3	05	6	4	1	4
[illegible]	10,7	WSW1	01	3	2	0	-0
[illegible]	05,0	W2	41	8	4	4	3
[illegible]	01,3	SE1	51	8	4	0,2	—
[illegible]	05,7	SW3	61	8	4	6	4
[illegible]	01,6	E2	03	8	8	3	—
[illegible]	08,3	W5	14	4	5	0	5
[illegible]	06,7	S1	01	2	4	0,3	4
[illegible]	05,2	Cisza	05	8	9	9	7
[illegible]	07,0	WNW3	02	5	7	8	7
[illegible]	05,3	SW3	61	8	12	11	11
[illegible]	10,6	W2	01	3	-4	0	—
[illegible]	08,3	S4	01	1	-1	0	—
[illegible]	04,0	SW6	03	7	3	5	—
[illegible]	06,9	SSE3	01	3	-1	—	—
[illegible]	07,9	SE2	01	2	0	0	—
[illegible]	07,9	ESE4	02	5	2	0	—
[illegible]	12,0	SSW4	02	3	-11	0	—
[illegible]	06,9	ENE5	03	8	-1	0	—
[illegible]	97,9	NW1	03	6	-4	0	—
[illegible]	11,7	Cisza	46	8	-8	0	—
[illegible]	09,9	N2	00	0	-8	0	-8
[illegible]	11,7	Cisza	03	8	-10	0	-11
[illegible]	11,0	NW1	01	4	-4	0	—
[illegible]	10,5	NE1	03	8	-0	0	-0
[illegible]	10,6	N2	03	7	0	0	0
[illegible]	05,2	NE2	02	5	3	0	—
[illegible]	04,4	NE6	01	3	5	0	—
Abisko	00,0	ESE1	03	8	-10	0	-12
[illegible]	09,6	NNE1	02	4	0	0	-1
[illegible]	07,0	ESE2	03	8	1	0	0
[illegible]	05,4	NE4	54	8	2	03	2
[illegible]	05,7	ENE2	03	8	3	03	—
[illegible]	09,8	NNE3	02	6	-4	0	-6
[illegible]	04,5	W4	03	8	-0	0	-1
[illegible]	09,2	NW3	01	1	-1	1	-1
[illegible]	00,2	ENE2	72	8	-0	—	—
[illegible]	13,5	S2	22	8	6	3	5
[illegible]	06,6	NW2	01	3	-0	0,5	-0
[illegible]	04,2	SW4	02	6	9	1	3
[illegible]	10,6	SW2	03	8	5	0	5
[illegible]	18,9	S2	03	8	4	0,5	3
[illegible]	29,8	SW2	03	8	7	0	—
[illegible]	18,0	SSE3	02	6	4	0	4

Stacja	Ciśnienie	Wiatr	Stan pogody	Zachm.	Temp. C°	Opady w mm	Max lub min.
Kijew							
[illegible]	11,1	ESE1	45	8	6	0,1	6
[illegible]							
[illegible]							
Sewastopol							
Rostow n.D.	13,9	SW2	02	6	14	0,5	—
Saratow	11,8	S3	46	9	11	3	11
Stalingrad	15,1	WSW1	43	8	11	St.	10
[illegible]	20,0	S1	03	7	3	0	3
[illegible]	17,1	NE4	02	7	15	0	—
[illegible]	17,2	SSE1	02	5	11	0	6
[illegible]	19,2	W2	01	3	15	0	—
Madrid							
La Coruña	21,0	SE1	50	8	7	1	—
S. Fernando							
[illegible]	11,4	E3	00	0	18	0	—
[illegible]	11,4	ENE1	00	0	18	0	—
[illegible]	07,1	WSW1	65	8	13	36	—
[illegible]	09,0	WNW1	03	7	9	0,4	9
[illegible]	07,0	Cisza	65	8	12	21	12
[illegible]	07,3	S1	02	6	19	0	—
[illegible]	09,1	SW1	05	1	17	0	9
[illegible]	13,0	Cisza	2	5	14	2	12
[illegible]	19,2	S3	01	0	22	0	—
Angora							
Stambuł							
Smyrna							
[illegible]	—	WSW3	10	5	-9	3	-11
[illegible]	—	WSW3	01	4	-12	—	-12
[illegible]	—	WNW6	46	9	-9	1	—
[illegible]	—	WNW5	87	9	-1	0,2	-2

UWAGI.

Ciśnienie atmosferyczne zredukowane do 0° C, na ciężkość normalną i do poziomu morza. Siła wiatru w skali Beauforta: 0-cisza zupełna do 9-wicher.

Stan pogody:

00—19 — skrócony opis wyglądu nieba i zjawiska specjalne.
20—29 — opady w ciągu ostatniej godziny przed obserwacją, lecz nie w chwili obserwacji.
30—39 — Wichury pyłowe i zawieje śnieżne.
40—49 — Mgła lub gęste opary (przejrzystość mniejsza od 1000 metrów).
50—59 — Dżdża (drobny deszcz ze stratus lub rosząca mgła).
60—69 — Deszcz [illegible]
70—79 — Śnieg.
80—89 — Przelotne opady.
90—99 — Burza.

Zachmurzenie w skali 10 stopniowej: 0—bez chmur, 1—ślady chmur, 2—1/10 pokrycia nieba, 3—[illegible], 4—[illegible], 5—[illegible], 6—[illegible], 7—więcej niż [illegible] pokrycia nieba, lecz z przerwami, 8—niebo całkowicie pokryte chmurami—[illegible], 9—niebo niewidoczne z powodu mgły, burzy pyłowej lub innych zjawisk.

Temperatura w całkowitych stopniach Celsjusza. W ostatniej rubryce podawane są najniższe temperatury z nocy ubiegłej lub najwyższe z dnia poprzedniego.

Szczegóły w Nowym Kluczu do układania telegramów meteorologicznych, przyjętym w Kopenhadze we wrześniu 1929.

SPOSTRZEŻENIA PILOTOWE

Stacja	Godz.	Wiatr dolny	200 m	500 m	1000 m	1500 m	2000 m	3000 m	4000 m
Wilno									
Warszawa									
Lwów									
Gdynia									
Poznań	7ᵒᵒ	SSW2	SW10	WSW11	WSW11	SW11			
Kraków	7ᵒᵒ	WNW1	—	WSW6	W12	W9	W13	SW12	

Stacja	Godz.	Wiatr dolny	200 m	500 m	1000 m	1500 m	2000 m	3000 m	4000 m
Jabłonna	7ᵒᵒ	SSE5	SSW6	SSW8	SSW8	WSW9	WSW12		
Kielce	7ᵒᵒ	Cisza	—	SSW9	SW7	SW7			

Państwowy Instytut Meteorologiczny w Warszawie.

Mapa pogody z dnia 30.X. / niedziela / 1932 r. 7 g. G. M. T. Nr. Rocznik XIII.

Ciśnienie w millibarach: 1 mmb. odpowiada ciśnieniu słupa rtęci 3.4 mm. na jednostkę powierzchni.

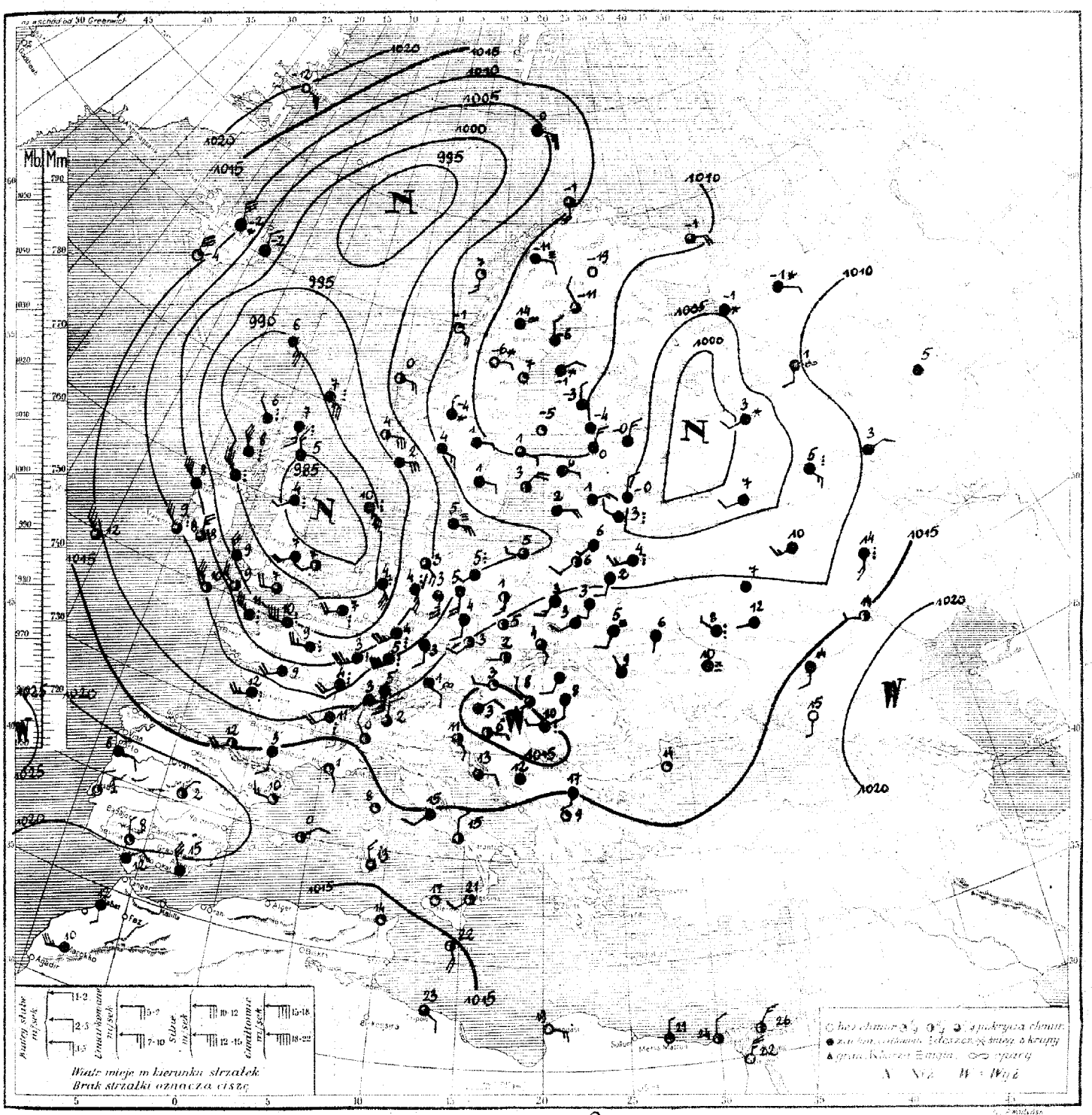

Rozkład ciśnienia: Rozległa i głęboka depresja ze środkiem nad m. Północnem ogarnia Anglię, Francję i Niemcy zbliżając się ku Polsce; druga płytka nad Rosją środkową. Wyż Azorski sięga nad Hiszpanię i Włochy. Słaby cisnar wyżowy nad Rosją północno-wschodnią.

Obecny stan pogody w Polsce:

Przewidywany przebieg pogody w dniu 31.X. / poniedziałek /. Pomorze, Wielkopolska, Polska środkowa, Wyżyna Małopolska, Śląsk, Podhale, Beskidy - wzrost zachmurzenia aż do deszczów. Nieco cieplej. Słabe potem silniejsze wiatry południowe i południowo-zachodnie. W obrębie nizin. Pozostałe dzielnice - po chmurnym, miejscami mglistym ranku w ciągu dnia pogoda o zachmurzeniu umiarkowanem później wzrastającemi. Cieplej. Słabe wiatry południowe.

Spostrzeżenia meteorologiczne z dn. 30.X. niedziela 1932 r. 7 godz. G. M. T. № 304

Stacja	Ciśnienie w mb	Wiatr	Stan pogody	Zachm.	Temp. C.	Opady w mm	Maks. lub minim.
Wilno	0,63	SSW2	61	8	6	2	5
Lida	08,2	SW2	03	8	6	03	3
Słonim	08,2	SW2	01	4	6	1	4
Pińsk	12,3	Cisza	03	8	1	0	0
Białystok	09,5	SSW2	03	8	4	0	3
Brześć n.B.	11,9	S2	04	8	3	0	1
Warszawa	11,1	SSW3	04	6	3	0	2
Kalisz	09,9	SW2	01	3	4	0	2
Kielce	13,0	S1	00	2	4	0	2
Lublin	13,1	SW2	03	8	3	0	1
Lwów	13,0	E1	03	8	5	02	4
Łuck	13,3	SSW2	51	8	5	Sl	2
Tarnopol	14,2	SW1	04	7	6	05	0
Kraków	13,3	SSE1	02	5	4	01	3
Zakopane	13,5	Cisza	03	8	1	1	0
Sanok	08,6	S3	02	4	1	0	0
Bydgoszcz	08,2	WSW2	03	8	5	Sl	4
Toruń	08,3	WSW2	03	8	5	Sl	4
Grudziądz	07,5	SW2	03	8	5	Sl	5
Gdynia	05,9	WSW1	02	5	5	03	—
Cieszyn	13,5	SE2	01	3	4	0	3
Przemyśl	13,0	SSW1	67	8	6	1	5
Thorshavn	91,5	SE5	03	8	6	11	—
Seydisfjord							
Reykjavik							
Lerwick	91,3	SE7	81	7	7	2	—
Stornoway	85,3	NW1	81	8	6	1	—
Aberdeen	85,7	NW3	02	8	5	3	—
Tynemouth	84,4	SW1	61	8	4	2	—
[illegible]	90,7	NW9	25	8	10	02	—
[illegible]	87,9	WSW2	01	4	7	10	—
Blacksod	01,3	WNW8	[illegible]	6	8	2	—
Valentia	07,1	NW6	25	5	9	3	—
Malin Head	90,4	NW9	63	7	8	11	—
Croydon							
Ross-on-Wye	91,7	WNW6	14	7	9	3	—
Scilly	02,5	NW7	01	4	10	05	—
Cranwell	85,7	SW4	02	6	7	2	—
Rochefort	07,7	WSW5	62	8	12	4	9
Socoa	14,6	SW4	03	4	12	0	9
Clermont							
Dijon	06,2	SSW5	62	8	4	1	3
Nancy	01,5	SW7	64	8	3	8	3
Le Mans	96,2	W8	82	7	10	8	8
Brest							
Tours	02,6	W2	01	4	9	8	7
Paris	97,2	WSW5	02	4	9	6	6
Strassbourg	05,7	SW7	62	8	5	0,6	2
Toulouse	16,2	S2	03	7	3	0	1
Perpignan	17,4	Cisza	01	2	4	0	2
Marseille	16,2	SE1	01	9	1	0	—
Biarritz	16,1	Cisza	01	3	8	0	6
Lyon	12,5	SW1	22	8	4	02	2
Rennes	01,5	W4	02	5	9	5	7
Helder	01,5	S3	02	6	6	6	—
Vlissingen							
Bruxelles	92,2	WSW4	22	8	7	11	3
Kjöbenhavn	04,0	E5	67	8	5	Sl	—
Skagen	02,8	—	—	—	5	2	—
Blaavand							
Wien	14,5	W1	01	3	3	1	3
Klagenfurt	15,3	Cisza	03	8	2	11	1

Stacja	Ciśnienie w mb	Wiatr	Stan pogody	Zachm.	Temp. C.	Opady w mm	Maks. lub minim.
[illegible]	09,2	S3	03	8	3	Sl	1
[illegible]	12,0	SSW2	10	8	8	0	2
[illegible]	13,0	NNE2	02	5	2	0	1
[illegible]	90,7	SSE7	52	8	12	03	—
[illegible]	99,5	SE4	02	5	3	02	2
[illegible]	05,9	SW1	82	6	5	06	4
[illegible]	05,1	S4	02	6	5	0	3
[illegible]	07,5	S2	05	6	4	0	3
[illegible]	10,3	Cisza	01	4	5	0	2
[illegible]	02,3	SSW5	64	8	4	2	2
[illegible]	11,8	SE2	05	6	1	0	1
[illegible]	99,1	SE5	61	8	4	01	2
[illegible]	05,0	SW3	03	8	6	14	6
[illegible]	93,3	SSW2	61	7	5	3	3
[illegible]	05,6	NE1	03	8	4	9	—
[illegible]	10,7	SSW2	15	4	3	01	2
[illegible]	12,7	SSE1	01	4	2	0	1
[illegible]	13,0	SSW2	02	6	-7	1	6
[illegible]	14,2	NW2	02	5	8	1	7
[illegible]							
[illegible]	13,1	S2	03	8	-8	3	7
[illegible]							
[illegible]	09,7	S4	03	5	-1	0	—
[illegible]	08,3	S3	01	3	7	0	—
[illegible]	06,2	SE4	01	1	-1	0	—
[illegible]	01,8	E3	02	4	0	0	—
[illegible]	97,6	E6	02	4	4	0	—
[illegible]							
[illegible]	04,5	ESE5	03	6	0	—	—
[illegible]							
[illegible]	09,2	N1	72	8	-4	02	—
[illegible]							
[illegible]	13,6	NNW2	02	5	-11	0	-11
[illegible]	14,1	Cisza	08	8	-14	Sl	-15
[illegible]	13,6	Cisza	00	3	-7	0	—
[illegible]	09,1	E1	03	8	1	Sl	0
[illegible]							
[illegible]	07,8	ESE1	02	6	1	0	0
[illegible]	07,8	NE4	01	4	3	0	—
[illegible]	06,9	ENE4	10	6	5	04	—
Abisko	14,6	ESE2	46	8	-11	0	-12
[illegible]	10,0	NNE3	02	7	0	0	5
[illegible]	08,7	E1	03	8	0	0	-1
[illegible]	07,4	ENE3	03	8	1	0	1
[illegible]	07,8	ENE1	02	7	2	04	—
[illegible]	09,9	Cisza	03	8	-4	0	-6
[illegible]	06,9	W2	03	8	-1	0	-1
[illegible]	11,8	NE2	76	8	-1	05	-2
[illegible]							
[illegible]							
[illegible]	05,4	—	72	8	-1	1	-1
Kargopol							
[illegible]							
Perm	13,7	Cisza	04	8	5	0	4
[illegible]							
[illegible]	03,3	SW2	72	8	3	06	1
Wiatka							
Tobolsk	13,7	SW1	47	8	4	1	3
[illegible]							
[illegible]							
[illegible]	—	SW2	03	8	7	7	6
[illegible]							

Stacja	Ciśnienie w mb	Wiatr	Stan pogody	Zachm.	Temp. C.	Opady w mm	Maks. lub minim.
[illegible]							
[illegible]	10,6	—	03	8	9	0	9
[illegible]	10,7	ENE2	03	8	3	0	2
[illegible]							
Sewastopol							
Rostów n.D.	16,6	SSW2	03	8	14	0	—
[illegible]	11,0	SSW3	64	8	14	12	10
[illegible]	15,3	WNW1	01	4	14	0	14
[illegible]	17,6	SE7	03	8	6	5	5
[illegible]							
[illegible]	20,2	SSW2	01	4	11	0	9
[illegible]	23,1	SSW2	03	7	6	0	7
[illegible]							
Madrid	23,5	NNE1	02	4	2	0	1
[illegible]							
[illegible]	16,3	NE2	03	9	12	01	7
[illegible]	20,9	NW3	02	5	10	0	10
[illegible]							
Lissabon	22,9	N2	01	2	9	0	8
[illegible]	19,1	ESE9	02	3	11	0	—
[illegible]							
[illegible]							
[illegible]	15,9	SSW2	13	8	15	0,3	—
[illegible]	16,3	N2	02	4	15	0	—
[illegible]							
[illegible]	15,7	WSW1	00	0	17	0	—
[illegible]	17,0	SSW2	02	2	21	0	—
[illegible]	16,7	NNW3	02	5	13	0	—
Zara	15,9	E2	02	5	13	01	—
[illegible]	16,1	N1	62	8	11	26	10
[illegible]	15,8	E1	02	4	6	05	6
[illegible]	12,4	Cisza	02	8	12	1	11
[illegible]	13,8	S2	02	6	17	0	16
Skoplje	17,0	Cisza	01	3	9	0	8
Sofia							
Varna							
[illegible]							
[illegible]							
[illegible]							
[illegible]	13,3	Cisza	—	1	10	0	7
[illegible]							
[illegible]							
[illegible]	12,4	SE2	02	5	23	0	27
[illegible]	20,6	E3	00	0	19	0	—
[illegible]	14,1	Cisza	01	2	14	0	13
[illegible]							
[illegible]							
[illegible]	14,8	SSE4	01	4	22	0	—
[illegible]							
Istambul							
Smyrna							
Säntis (2500)							
Zugspitze							
Sonnblick							
[illegible]							
[illegible]							

UWAGI

Ciśnienie atmosferyczne zredukowane do 0° C., na ciężkość normalną i do poziomu morza.

Siła wiatru w skali Beauforta: 0-cisza zupełna do 9-wichry.

Stan pogody:

00—19 — skrócony opis wyglądu nieba i zjawiska specjalne.

20—29 — opady w ciągu ostatniej godziny przed obserwacją, lecz nie w chwili obserwacji.

30—39 — Wichury pyłowe i zawieje śnieżne.

40—49 — Mgła lub gęste opary (przejrzystość mniejsza od 1000 metrów).

50—59 — Dżdża (drobny deszcz ze stratus lub rosząca mgła).

60—69 — Deszcz.

70—79 — Śnieg.

80—89 — Przelotne opady.

90—99 — Burza.

Zachmurzenie w skali 10 stopniowej: 0—bez chmur, 1—ślady chmur, 2—1/10 pokrycia nieba, 3—2/10, 3/10, 4—4/10, 5/10, 6/10, 5—7/10, 8/10, 6—9/10, 7—więcej niż 9/10 pokrycia nieba, lecz z przerwami, 8—niebo całkowicie pokryte chmurami—10/10, 9—niebo niewidoczne z powodu mgły, burzy pyłowej lub innych zjawisk.

Temperatura w całkowitych stopniach Celsjusza. W ostatniej rubryce podawane są najniższe temperatury z nocy ubiegłej lub najwyższe z dnia poprzedniego.

Szczegóły w Nowym Kluczu do układania telegramów meteorologicznych, przyjętym w Kopenhadze we wrześniu 1929.

SPOSTRZEŻENIA PILOTOWE

Stacja	Godz.	Wiatr dolny	200 m	500 m	1000 m	1500 m	2000 m	3000 m	4000 m
			KIERUNEK WIATRU NA WYSOKOŚCI						
Wilno									
Warszawa									
Lwów									
Gdynia									
Poznań									
Kraków									

Stacja	Godz.	Wiatr dolny	200 m	500 m	1000 m	1500 m	2000 m	3000 m	4000 m
			KIERUNEK WIATRU NA WYSOKOŚCI						

Państwowy Instytut Meteorologiczny w Warszawie.

Mapa pogody z dnia 31.X./poniedziałek/ 1932 r. 7 g. G. M. T. Nr. 305a Rocznik XII.

Ciśnienie w millibarach: 1 mmb. odpowiada ciśnieniu słupa rtęci 3·4 mm. na jednostkę powierzchni

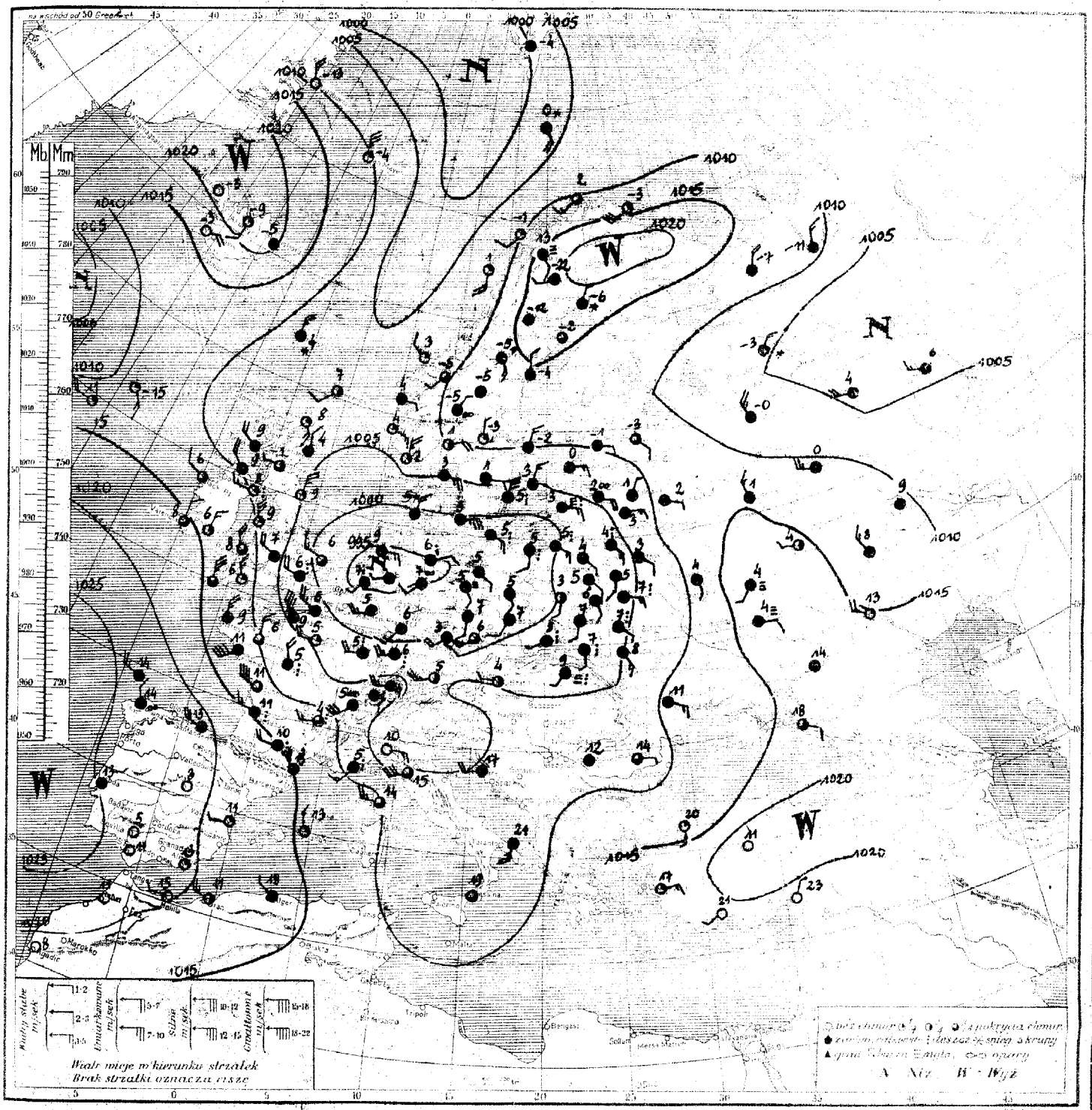

Rozkład ciśnienia: Rozległa a wypełniająca się depresja ze środkiem nad Niemcami północnemi; brzdą niskiego ciśnienia po przez Pomorze bałtyckie łączy się z płytkim niżem leżącym nad Rosją północ-wschód, a po przez m. Norweskie z niżem leżącym nad Spitzbergenem. Wyż Azorski sięga nad półwysep Pirenejski, drugi wyż nad Rosją południową i Azją Mniejszą.

Obecny stan pogody w Polsce: przeważnie chmurno lub pochmurno, miejscami deszcz. Temp. od 3° do 8°.

Przewidywany przebieg pogody w dniu 1.XI./wtorek/ W całym Kraju pogoda o zachmurzeniu zmiennem z przelotnemi opadami. Temperatura bez zmian. Najpierw umiarkowane, chwilami porywiste, później słabnące wiatry południowe i południowo-zachodnie. W górach halny.

Spostrzeżenia meteorologiczne z dn. 31.X. / poniedziałek 193 2 r. 7 godz. G. M. T. № 305 e

Stacja	Ciśnienie	Wiatr	Kierunek	Siła	Temp.	Opady w mm	Max.	Stacja	Ciśnienie	Wiatr	Kierunek	Siła	Temp.	Opady w mm	Max.	Stacja	Ciśnienie	Wiatr	Kierunek	Siła	Temp.	Opady w mm	Max.
Wilno	03.4	SE3	61	8	4	0.2	3		05.8	NNW2	73	8	1	14	1								
Kowno	03.7	SE3	03	8	5	1	-0		08.2	SW4	63	7	6	-	-		15.3	SW1	46	8	4	3c	4
Suwałki	02.3	SE2	02	8	4	3c	1		04.0	N2	00	0	2	-	-								
Mińsk	04.7	ESE3	61	8	7	1	2		94.4	E3	03	8	9	0.1	-								
Białystok	01.7	SE2	02	6	5	0	2		95.0	ENE2	62	8	6	3	5								
Poznań	02.6	SE2	03	8	6	0	4		96.7	SE1	02	7	5	2	4								
Warszawa	00.9	S1	04	4	3	0	2		95.9	SSE2	52	8	5	0	4								
Kielce	98.6	S2	01	4	5	0	3		97.5	S1	02	7	7	0.1	5	Stanisławów	15.1	WNW4	01	3	13	0	12
Kraków	01.5	E1	03	8	6	0	5		99.3	SSW2	02	7	7	0	6		13.5	SW4	02	6	13	0	12
Lublin	02.6	S1	02	7	7	0	4		98.7	SSW3	61	8	6	5	5								
Lwów	03.3	SE2	02	8	6	1	4		04.0	WSW5	02	4	5	3c	3	Czerniowce	18.9	S2	01	2	8	0	7
Łódź	03.9	SE2	22	8	7	0.3	4		95.0	SW2	05	8	7	1	5	Kołomyja	20.1	SSW4	03	8	10	0	12
Tarnów	05.2	SE3	03	8	8	0.3	2		94.3	ESE2	02	8	5	2	2								
Kraków	02.0	WSW1	22	8	8	3c	4		97.3	WSW5	02	8	5	5	4	Kiszyniów	23.5	Cisza	00	0	13	0	-
Zakopane	02.8	SW2	02	8	4	0.1	4		01.5	E3	02	3	5	2	-	Akerman	24.1	NW2	05	8	14	3c	2
Poznań	97.9	S2	03	8	5	3	4		99.9	WSW5	02	5	3	0	6	Odessa	19.9	Cisza	00	0	11	0	-
Bydgoszcz	98.0	Cisza	02	6	5	6	3		00.7	S1	01	4	5	0	5	Nikołajew	17.9	WSW1	00	1	11	0	-
Toruń	98.1	S1	61	5	5	3	4		02.3	SW1	57	9	9	3	5	Chersoń	14.2	NW3	01	3	13	0	-
Grudziądz	98.6	SE1	03	7	5	3	5									Sewastopol	25.7	Cisza	00	7	13	0	-
Gdynia	98.1	S2	62	8	5	2	-									Simferopol	03.9	E3	00	0	10	0	-
Ciechyn	02.0	SSW2	02	7	8	0	7									Feodosja							
Przemyśl	02.9	S1	62	8	7	1	6		12.5	SW6	02	5	-3	0	-	Jałta	05.1	NW3	02	5	13	8	-
Leningrad	00.2	N5	03	8	4	2	-		10.2	SW3	03	5	2	2	-	Kerczyn							
Sajmaksa	20.4	Cisza	02	8	-3	-	-		08.6	S4	01	3	1	0	-	Noworosyjsk	10.7	NNW1	02	5	15	0	-
Reykjavik	15.4	ENE4	01	3	-3	0	-									Tuapse							
Lerwick	08.3	SW2	02	5	7	3c	-		07.8	SSW2	02	5	3	0	-	Batum							
Stornoway									08.8	E3	04	3	4	0	-	Kutaisi	08.7	Cisza	02	5	19	28	-
Aberdeen	09.1	NW2	01	4	4	1	-		00.0	Cisza	03	8	-4	0	-	Tbilisi	14.1	NW4	01	4	11	0	-
Tynemouth	04.9	N5	01	4	8	2	-		02.6	SSE4	71	8	0	3c	-	Erywań	051	W4	02	5	17	0	-
Holyhead	09.4	NNW6	14	4	9	3c	-		11.4	NW4	04	3	-4	3c	-	Baku							
Yarmouth	97.5	WNW2	02	5	6	0.3	-		13.9	NNE1	08	9	-5	3c	-	Aszchabad							
Blackpool	13.5	WNW2	01	5	6	0.3	-		13.8	W1	09	7	-2	0	-	Taszkent							
Valencia	16.2	N2	02	5	7	0.4	-		16.6	NNE1	70	8	-6	3c	-	Samarkanda							
Malinowa	10.0	NW4	02	6	9	1	-		19.9	Cisza	03	8	-12	0	-	Fergana							
Croydon	02.4	WNW4	25	8	6	3c	5		14.7	N2	03	8	-4	0	-	Taszkent (2000)							
Kew-on-Wye	07.6	WNW4	02	7	7	0	-		11.5	N2	01	8	-3	0	-	Zaisan (2600)							
Sutty	13.4	N7	01	4	8	1	-		10.5	NE3	01	4	-1	0	-								
Cramwell	03.2	NW4	01	4	6	2	-		06.3	E2	03	8	1	3c	0								
Rochester	12.3	WNW8	03	5	11	1	10		04.7	NE6	03	8	3	0	-								
Sandur	17.8	WNW9	61	8	15	0.5	13		01.5	NE6	62	9	-5	4	-		07.4	E1	01	5	14	0	10
Clerwant	10.3	W2	02	7	6	1	5	Obisko	16.7	SE2	46	8	-13	0	-4								
Dijon	04.7	WSW1	62	8	5	3	4		11.1	E1	03	8	-1	0	-2		11.7	ESE3	14	9	11	0	-
Nancy	02.3	W4	22	8	5	3	-		07.1	E3	03	8	0	0	-1								
Le Havre	05.3	NNW9	14	7	9	1	-		06.7	E4	08	8	2	0	7								
Brest	13.5	N7	02	5	9	0	8		05.8	ENE3	03	8	2	0.3	-								
Tours	08.9	NW4	22	6	5	3	5										17.5	WNW1	02	4	18	0	-
Paris	04.1	W4	01	3	5	0.2	4																
Strasbourg																	07.0	NW2	01	4	22	0	-
Toulouse	15.7	W4	62	8	10	3	9									Bagdad							
Perpignan	13.7	WNW4	92	4	13	0	3									Stambuł							
Marseille	11.4	NW5	81	7	10	0.3	9									Smyrna							
Nicja	10.9	N2	02	4	14	-	-									Atenas (200)	-	WSW8	37	9	-10	-	-
Lyon	10.1	SSW3	62	7	7	1	6		10.6	NNE3	03	8	-11	0.4	-1	Zagreb	-	WNW5	43	8	-13	-	-13
Genua	03.5	NW3	29	5	6	2	6		04.0	W3	03	8	6	1	6								
Helder																	-	WSW5	46	9	-2	9	-2
Wilhelmshaven									08.3	NW5	03	8	-0	2	-3		-	SW5	77	9	-0	11	-1
Emden									02.7	W4	03	8	4	3	3								
Kopenhaga	99.5	ENE7	03	8	5	3c	-		00.2	SE2	43	8	4	7	4								
Sangstedt	06.2	E5	03	8	3	0.3	-		11.4	Cisza	46	9	2	-	-								
Blexen	03.2	NE3	70	7	5	0.5	-		12.6	SE1	03	8	4	0.3	2								
Wisby	03.4	W4	01	4	4	0	4		13.6	NNW3	03	8	1	0	0								
Kłajpeda	04.7	Cisza	02	8	3	0	3																

UWAGI

Ciśnienie atmosferyczne zredukowane do 0° C., na ciężkość normalną i do poziomu morza.

Siła wiatru w skali Beaufora: 0-cisza zupełna do 9-wicher.

Stan pogody:

00—19 — skrócony opis wyglądu nieba i zjawisk specjalnie,

20—29 — opady w ciągu ostatniej godziny przed obserwacją, lecz nie w chwili obserwacji,

30—39 — Wichury pylowe i zawieje śnieżne.

40—49 — Mgła lub gęste opary (przejrzystość mniejsza od 1000 metrów).

50—59 — Dżdża (drobny deszcz ze stratus lub roszącą mgłą).

60—69 — Deszcz.

70—79 — Śnieg.

80—89 — Przelotne opady.

90—99 — Burza.

Zachmurzenie w skali 10 stopniowej: 0 — bez chmur, 1 — ślady chmur, 2 — 1/10 pokrycia nieba, 3 — 2/10, 4 — 3/10, 5 — 4/10, 6 — 5/10, 7 — więcej niż 5/10 pokrycia nieba, lecz z przerwami, 8 — niebo całkowicie pokryte chmurami, 9 — niebo niewidoczne z powodu mgły, burzy pylowej lub innych zjawisk.

Temperatura w całkowitych stopniach Celsjusza. W ostatniej rubryce podawane są najniższe temperatury z nocy ubiegłej lub najwyższe z dnia poprzedniego.

Szczegóły w Nowym Kluczu do układania telegramów meteorologicznych, przyjętym w Kopenhadze we wrześniu 1929.

SPOSTRZEŻENIA LOTNICZE

Stacja	Godz.	Wiatr	Kierunek wiatru na wysokości 200 m	500 m	1000 m	1500 m	2000 m	3000 m	4000 m
Wilno									
Warszawa									
Lwów									
Gdynia									
Poznań	7:00	SSW3	SW8	WSW10	SW7				
Kraków	7:00	SSW2	-	SW10	WSW11	WSW17	WSW11		

Stacja	Godz.	Wiatr	Kierunek wiatru na wysokości 200 m	500 m	1000 m	1500 m	2000 m	3000 m	4000 m
Białystok	7:00	SE3	SE6	SSE7	S7	S10	S8	SSW4	
Toruń	7:00	S1	SSW6	SSW7					
Jabłonna	7:00	SSE3	SSW6	WSW7	SW9	SSW11	SW12		
Bydgoszcz	7:00	SW1	SW6	SW7	SW9				

Państwowy Instytut Meteorologiczny w Warszawie.

Mapa pogody z dnia 1.XI. /wtorek/ 1932 r. 7 g. G. M. T. № 306 Rocznik XI

Ciśnienie w millibarach: 1 mmb. odpowiada ciśnieniu słupa rtęci 0,4 mm. na poziomie morza

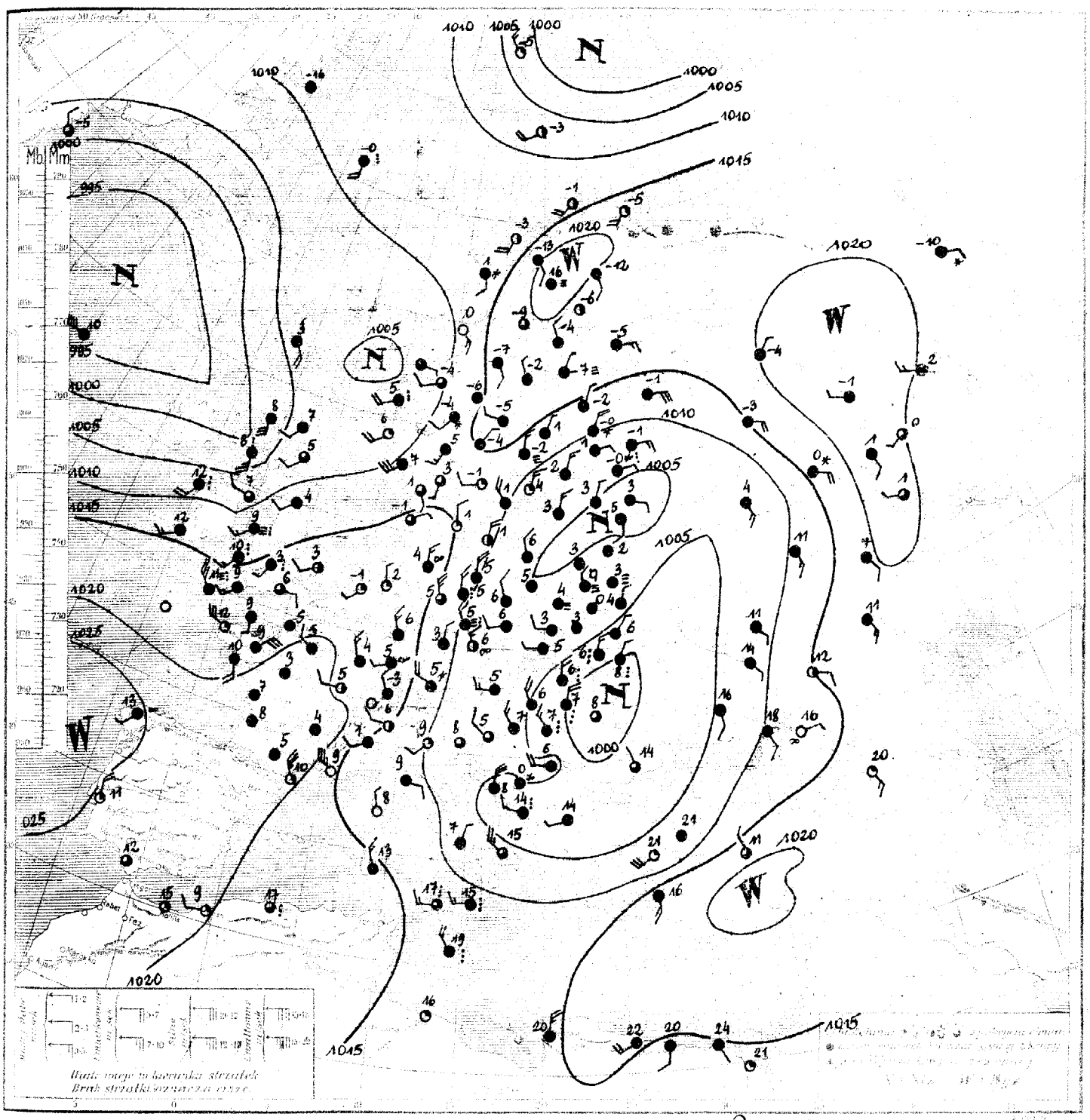

Rozkład ciśnienia: Głęboka i obszerna depresja ze środkiem nad Węgrami ogarnia Polskę, Czechy, Węgry, Jugosławję, Rumunję, Ukrainę oraz Kraje nadbałtyckie. Druga depresja nasuwa się z nad Atlantyku ku Anglji. Wyż Azorski sięga ponad Hiszpanję, Francję i Włochy. Drugi utrzymuje się nad Skandynawją i Rosją północną.

Obecny stan pogody w Polsce: podmurno i mglisto, na południu deszcze. Temperatura od 1° do 8°.

Przewidywany przebieg pogody w dniu 2.XI. /środa/. Pomorze, Wielkopolska, Polska środkowa, Śląsk, Podhale i Tatry - zachmurzenie zmienne, opad duże z przelotnemi opadami w postaci deszczów lub deszczów ze śniegiem. Chłodno, w górach i na wyżynach nocą przymrozki. Umiarkowane wiatry z kierunków północnych. Pozostałe Dzielnice - podmurno z opadami, szczególnie obfitemi we wschodnich dzielnicach. Dalszy spadek temperatury. Najpierw słabe, potem umiarkowane wiatry z kierunków północnych i północno-wschodnich.

Spostrzeżenia meteorologiczne z dn. 1.XI. /wtorek/ 1932 r. 7 godz. G. M. T. № 306 a

| | | |

Państwowy Instytut Meteorologiczny w Warszawie.

Mapa pogody z dnia 2.XI. / środa / 1932 r. 7 g. G. M. T. Nr 307 Rocznik XII.

Ciśnienie w millibarach: 1 mmb. odpowiada ciśnieniu słupa rtęci 3·4 mm. na jednostkę powierzchni.

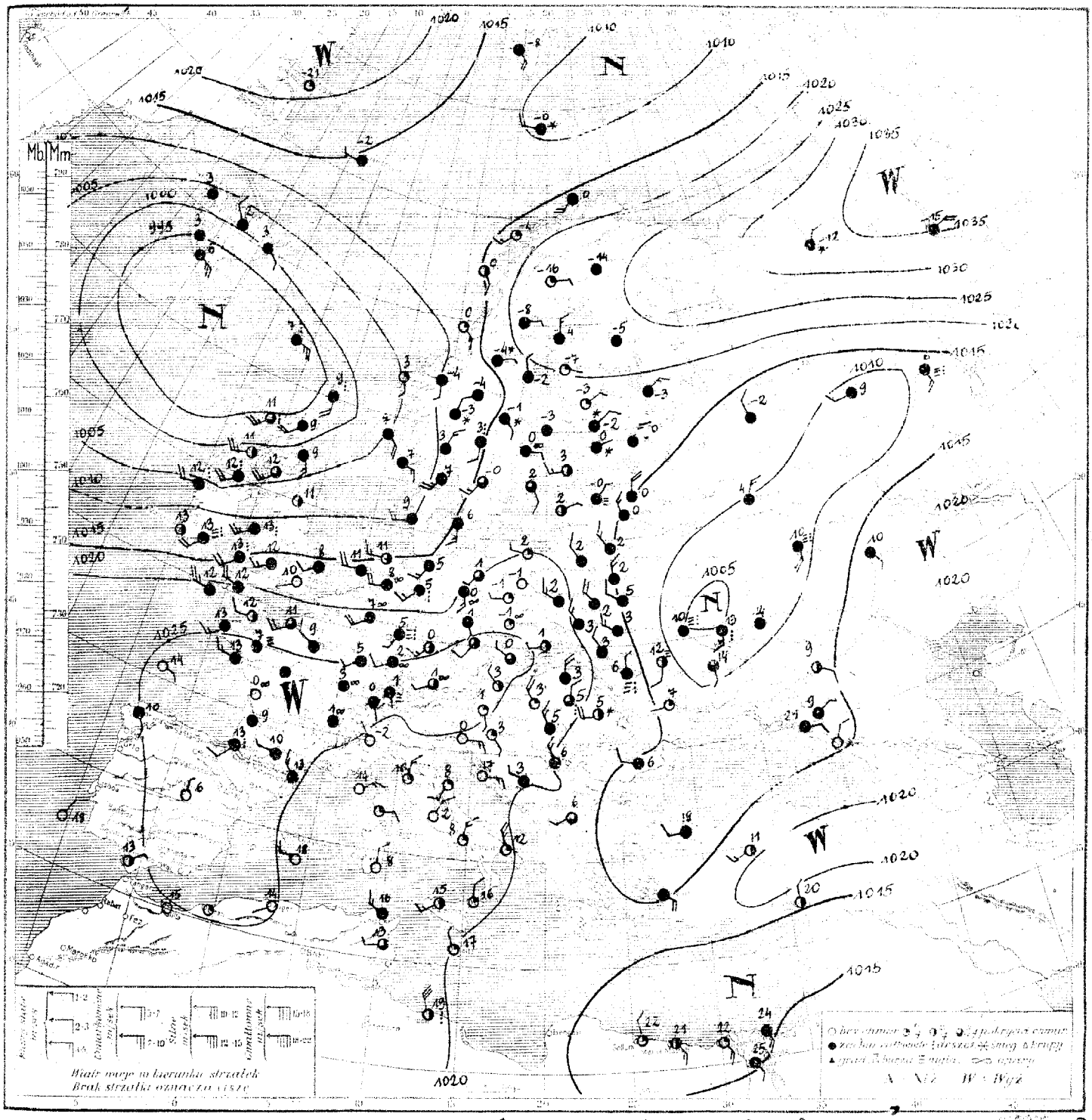

Rozkład ciśnienia: Głęboka depresja z nad Atlantyku ogarnia Anglję, Francję, Niderlandy i Danję. Druga depr... utrzymuje się nad Ro... południową i środkową. Silny Wyż zalega Hiszpanję, Francję południową, Szwajcarję i Czechy, łącząc się ponad Polską i Bałtyk z wyżem zalegającym Finlandję i Rosję północną.

Obecny stan pogody w Polsce: Pomorze i Wielkopolska - dość pogodnie; pozatem - pochmurno i mglisto, miejscami opady, temp. -1° do 5°.

Przewidywany przebieg pogody w dniu 3.XI. / czwartek. Pomorze, Wielkopolska, Polska środkowa, wyż. Małopolska - chmurno i mglisto. Nocą przymrozki, dniem temp. 8° do 10°. Słabe wiatry południowe i południowo-zachodnie. Pozostałe dzielnice - po chmurnym i mglistym ranku, w ciągu dnia rozpogodzenia. Po bezkustopniowych nocnych przymrozkach, dniem temp. 6° do 8°. Słabe wiatry miejscowe, przechodzące w południowe.

Spostrzeżenia meteorologiczne z dn. 2.XI. (środa) 1932 r. 7 godz. G. M. T. № 307

Stacja	Wiatr							Stacja	Wiatr							Stacja	Wiatr							Stacja	Wiatr						
	16.3	NNW3	02	7	2	0.2	2		27.0	SE0	43	7	1	0	0		05.1	cisza	51	8	10	3	10								
	15.5	NNW2	02	8	2	1	2		28.3	SE0	47	9	0	3l.	-1																
	18.6	NW2	03	8	2	0	1		23.6	N2	00	1	2	0	1																
	13.9	WNW2	03	8	5	5	4		17.7	W3	01	4	11	3	-																
	17.7	WNW3	03	8	3	0	1		15.7	SSW3	22	8	5	4	3																
	18.1	NW4	03	8	2	0	2		20.6	SSW4	02	5	-1	0	-2		13.6	ESE2	01	4	9	0	-								
	20.2	WNW3	04	8	2	0	1		21.4	S3	05	7	0	0	-1		16.6	SE2	03	8	10	0	9								
	22.0	NW2	01	4	1	0	0		22.6	SSE1	05	8	1	0	-1																
	21.7	NW2	03	8	1	0	0		24.1	cisza	05	2	-1	0	-		26.4	NE3	02	4	3	0	3								
	19.9	NW3	03	8	3	0	2		22.9	SSW1	52	8	5	0.1	0		14.0	NE2	02	-	-	0	-								
	18.2	NNW2	03	8	3	0	2		26.9	SW1	05	5	1	0	-0		17.5	SE2	03	8	14	-	-								
	15.8	WNW3	22	8	3	1	2		17.7	SW3	22	8	5	1	3																
	16.5	W5	03	8	3	1	2		18.9	cisza	05	5	2	0.5	-0																
	23.4	W1	02	5	1	0	1		20.3	SW4	05	8	7	0.2	6		28.3	N1	00	0	6	0	-								
	24.0	W3	71	8	-3	6	-3		19.7	NE1	08	4	2	0	-		24.9	SSE1	04	9	10	1	-								
	23.0	W1	01	3	-1	3l.	-2		25.5	SW2	45	5	-1	0	-2		20.3	ENE2	03	5	13	0	-								
	21.8	cisza	00	0	-1	0	-1		21.5	WNW1	02	5	0	1	-1																
	21.2	WNW1	01	3	-0	0.2	-1		20.6	N4	02	6	3	0	3																
	21.0	NW2	02	5	2	0.3	-0		21.0	NW4	01	3	3	0	3		23.0	cisza	01	3	12	0	-								
	20.2	WNW2	05	3	2	1	-																								
	25.3	cisza	71	8	-1	4	-2		18.4	N2	82	5	5	11	5		23.5	cisza	43	3	-0	0	-1								
	20.2	WNW3	62	8	2	2	1		18.4	SW6	02	6	-4	0	-		23.0	NNE2	00	0	2	0	-								
	92.0	ESE5	64	8	7	2	-		17.4	SSW4	03	6	0	3l.	-		22.2	NNE3	01	3	8	0	-								
	02.6	SE1	52	8	4	-	-		15.2	SE2	01	4	0	3l.	-		21.0	NNW5	01	3	12	0	-								
	95.4	cisza	02	8	4	-	-		11.0	SE3	01	3	0	0	-		21.4	SW3	02	4	15	0	-								
	98.5	S4	63	6	8	3l.	-		06.4	SE2	03	7	3	3l.	-		20.6	N2	01	2	16	1	-								
	96.0	SW5	62	5	11	8	-		06.0	SE4	03	8	7	5	-		23.3	N2	00	0	8	0	-								
	01.9	SSE3	03	8	9	3	-		10.7	S4	03	8	-8	3l.	-	Zara	23.3	E3	00	0	17	0	-								
	-	NNE	02	-	11	1	-		09.1	W3	74	9	-0	4	-		18.7	NW3	03	8	6	6	5								
	12.1	SW5	61	8	13	3l.	-		14.8	WSW1	03	8	-2	0.2	-		24.7	SE1	04	4	3	0	3								
	15.4	SW2	03	8	8	0.5	-		14.2	NNE2	72	8	-3	2	-		25.3	W1	03	8	3	0.5	2								
	07.2	W4	61	8	12	0.2	-		24.0	E1	01	3	-16	0.1	-		19.4	cisza	03	8	6	2	6								
	13.1	-	02	-	13	3	-										19.8	SW4	02	7	6	0	4								
	04.1	SW4	63	7	12	5	-		21.1	ENE1	03	8	-8	0.2	-9																
	18.4	SW0	02	5	10	3l.	7		19.8	NNW1	02	7	-2	0	-																
	16.1	SW3	02	7	12	0	-		13.6	S2	64	8	3	27	1																
	20.1	W5	02	6	12	0.1	-		19.1	E1	08	8	0	3l.	-3																
									16.2	SSW3	02	5	-0	0	-3																
									19.0	SE2	02	5	2	0.2	-																
									19.3	SSE3	01	2	3	0	-																
	27.0	cisza	08	0	-	-	-	Głisko	22.6	SE1	03	7	-13	0	-13		14.4	W2	03	8	0	1	1								
	26.3	SSW2	61	8	13	3	13		18.3	ENE0	77	9	0	2	0																
									17.9	SW3	01	4	3	0	2		14.4	W0	03	1	7	3	0								
	26.5	cisza	08	8	3	3l.	-1		17.2	NE1	41	9	-0	0	-1																
	24.2	SW1	03	8	5	0	2		18.3	ENE1	01	5	1	2	-		20.8	NW0	02	4	19	0	-								
	23.1	SW4	02	5	11	0.3	9		18.9	NE2	72	7	-2	0	-2																
	24.1	SW3	03	8	13	0	12		17.9	NE3	02	6	-3	0	-5		25	WSW0	00	0	14	0	-								
	-	cisza	03	8	-	0.5	8		20.8	E0	01	1	-7	0	-9																
	24.1	W2	03	8	9	0	8										19.2	NNW1	01	2	18	0	-								
	27.4	W1	03	6	10	2	10																								
	26.2	NW3	02	6	13	0	11																								
Lyon	28.2	cisza	05	6	1	0	-0		21.9	NE2	72	8	-12	0.1	-15		12.1	E1	03	5	19	0	19								
Rennes	25.3	cisza	46	9	7	0	7		12.2	S3	54	8	6	11	0		-	W6	02	5	-12	0	-14								
	15.8	W4	03	8	11	5	-																								
	13.4	SW3	03	8	9	0.4	-		11.9	N2	03	8	-2	3	-3																
	19.9	SW3	03	8	9	0.5	6		06.6	W2	03	8	9	13	-2																
	16.2	S3	02	6	6	0	-		32.8	-	03	8	-2	0.1	-																
	10.4	SSW5	21	8	7	3l.	-																								
	10.4	WSW3	01	3	9	3	-																								
	25.5	NW1	02	4	3	3	3		08.9	NNE3	03	8	4	3l.	4																

UWAGI

Ciśnienie atmosferyczne zredukowane do 0° C., na ciężk. normalną i do poziomu mo.
Siła wiatru w skali Beaufo. 0-cisza zupełna do 9-wich.

Stan pogody:

00—19 — skrócony opis wyglądu nieba i zjawiska specj.
20—29 — opady w ciągu o. tniej godziny przed ob. wacią, lecz nie w chwili ob. wacji.
30—39 — Wichury pyłowe i. śnieżne.
40—49 — Mgła lub gęste. ty (przejrzystość mniejsza 1000 metrów)
50—59 — Dżdżą (drobny deszcz) ze stratus lub roszącą mgłą.
60—69 — Deszcz.
70—79 — Śnieg.
80—89 — Przelotne opady.
90—99 — Burza.

Zachmurzenie w skali 10 stopniowej: 0 — bez chmur, 1 — ślady chmur, 2 — 1/10 pokrycia nieba, 3 — 2/10, 4 — 3/10, 5 — 4/10, 6 — 5/10, 7 — więcej niż 5/10 pokrycia nieba, lecz z przerwami, 8 — niebo całkowicie pokryte chmurami, 9 — niebo niewidoczne z powodu mgły, burzy pyłowej lub innych zjawisk.

Temperatura w całkowitych stopniach Celsjusza. W ostatnie rubryce podawane są najniższe temperatury z nocy ubiegłej lub najwyższe z dnia poprzedniego.

Szczegóły w Nowym Kluczu do układania telegramów meteorologicznych, przyjętym w Kopenhadze we wrześniu 1929.

SPOSTRZEŻENIA PILOTOWE

Stacja	Godz.	Kierunek wiatru na wysokości 100 m	200 m	500 m	1000 m	1500 m	2000 m	3000 m	4000 m
Wilno									
Warszawa									
Lwów									
Sagnia									
Poznań	7.00	WSW4	W5	WNW5	SSW4	NNW4	N4		
Kraków	7.00	WSW5	-	W10	WNW4	NW12	NW12		
Bydgosz	6.00	NW1	NNW5	N7	N4	NW6			

Stacja	Godz.	Wiatr. odnośn.	Kierunek wiatru na wysokości 100 m	200 m	500 m	1000 m	1500 m	2000 m	3000 m	4000 m
		ff	BBB	TT	H%					
Temp. dobtonna	7.00	93	1008.9	2.8	89					
	"	261	987.6	1.1	100					
	"	370	974.2	-0.5	100					
	"	475	961.6	-0.7	100					
	"	626	943.6	-1.3	100					
	"	706	934.2	-1.3	97					
	"	870	915.6	-2.5	100					
	"	1049	900.9	-2.8	100					
	"	1237	875.8	-3.7	99					

Państwowy Instytut Meteorologiczny w Warszawie.

Mapa pogody z dnia 3.XI./czwartek/ 1932 r. 7 g. G. M. T. Nr. 5082 Rocznik XIII.

Ciśnienie w millibarach; 1 mmb. odpowiada ciśnieniu słupa rtęci 34 mm. na jednostkę powierzchni.

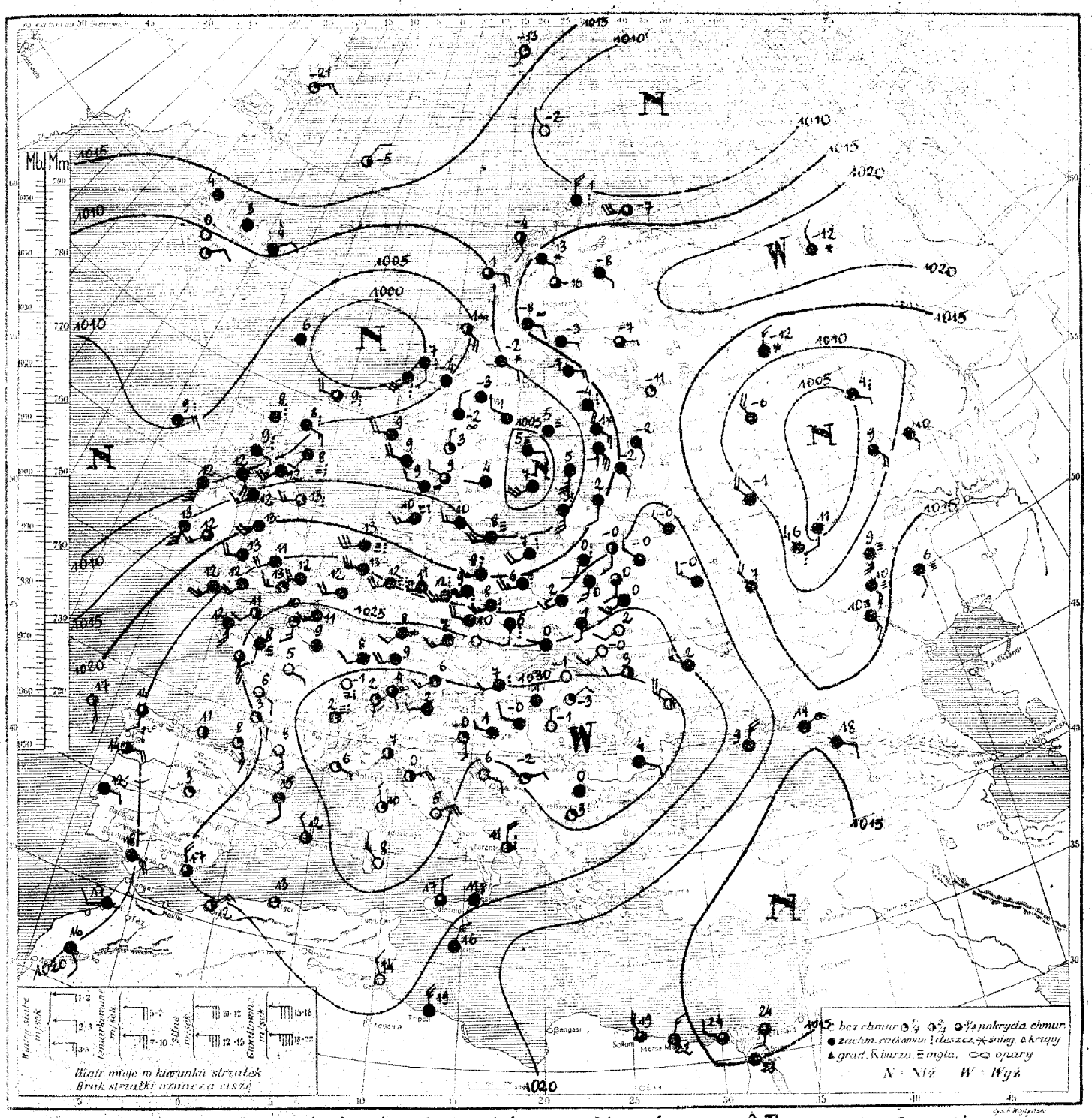

Rozkład ciśnienia: Obszerna depresja ze środkami nad Atlantykiem i m. Norweskiem oraz Bałtykiem zalega Anglję, Norwegję i Skandynawję południową, Polskę półn., i Kraje Nadbałtyckie; druga depresja utrzymuje się nad Rosją środkową. Obszar wyżowy ogarnia Kraje Europy zach., środkowej i południowej, aż po Ukrainę i Białoruś. Drugi Wyż utrzymuje się nad Grenlandją.

Obecny stan pogody w Polsce: na zachodzie - pochmurno i deszcze; na wschodzie i południu - chmurno; temperatura - 1° do + 8°.

Przewidywany przebieg pogody w dniu 4.XI./piątek/ Śląsk, Podhale, Tatry i Małopolska wschodnia - chmurno i mglisto, rankiem miejscami drobne opady, dniem niewielkie rozpogodzenia. Po lekkich nocnych przymrozkach zwłaszcza w górach, dniem temp. około 8°. Słabe wiatry południowo-zachodnie. Pozostałe Dzielnice - przeważnie pochmurno i mglisto, miejscami drobny deszcz. Dość ciepło. Umiarkowane wiatry południowo-zachodnie i zachodnie.

Spostrzeżenia meteorologiczne z dn. 3.XI. /czwartek/ 1932 r. 7 godz. G. M. T. № 308

Stacja	Ciśn. bar. w mm	Wiatr		Stan pogody	Temp. C°	Opady w mm	Max. lub minim.
Wilno	19.1	S3	02	4	-0	0	-2
Lwów	22.1	S2	03	8	-1	0	-3
Stanisławów	18.4	SSW2	62	8	0	3L	-3
Kraków	24.6	SW3	48	9	0	0	-2
Tarnów	20.3	S3	03	8	0	0	-1
Przemyśl	23.5	S3	03	8	0	0	-2
Warszawa	21.3	SW3	04	8	2	0	-1
Siedlce	18.0	SW2	61	8	5	01	-1
Kielce	24.7	SE1	03	8	1	0	-2
Lublin	23.0	S1	03	8	1	0	-2
Łódź	23.3	SW3	00	0	-0	0	-3
Poznań	26.6	SW2	41	0	2	0	-0
Toruń	29.1	W1	01	4	1	0	-1
Włocławek	26.3	W0	04	8	1	0	-4
Zamość	27.3	SW3	02	6	2	0	-6
Poznań	17.7	SW3	62	8	5	4	1
Bydgoszcz	15.7	WSW5	62	8	6	2	1
Toruń	16.2	NW3	62	8	5	1	-0
Grudziądz	16.3	SSW4	64	8	6	2	1
Gdynia	14.3	SW5	22	8	7	4	3
Gdańsk	25.1	SSE2	02	4	4	0	-0
Przemyśl	27.9	SW1	05	0	2	0	-1
Tarnów	01.0	cisza	03	8	6	2	-
Seydisfjord							
Reykjavik							
Lerwick	01.8	W4	25	5	9	03	-
Stornoway	04.5	cisza	81	8	8	1	-
Aberdeen	07.2	SSW1	52	8	8	3	-
Tynemouth	12.1	SW3	22	5	13	2	-
Halphax	14.8	SSW3	02	7	13	04	-
Tarmouth	21.0	SSW4	02	8	12	0	-
Hastings	04.6	S8	14	8	12	3	-
Lizard	10.4	S6	02	8	13	1	-
Mullinhead	04.5	SSE4	02	7	12	6	-
Croydon	22.4	SW4	02	8	12	0	-
Roscommon	13.6	SW4	02	6	11	-	-
Stilo	13.5	SW5	02	8	12	0	-
Cromwell	13.0	SW5	02	7	12	0	-
Rochefort	25.7	ESE2	00	0	6	0	5
Socoa	22.6	SE3	01	3	8	0	8
Clermont	30.2	S2	00	0	3	0	1
Lizon	31.0	cisza	47	0	-1	0	-1
Nancy	29.1	SW2	03	8	8	04	2
Le Havre	26.1	S3	01	2	10	0	10
Brest	22.1	S6	03	8	13	0	12
Tours	27.4	ESE1	00	0	5	0	5
Paris	27.9	cisza	03	8	9	0	8
Strasbourg	29.8	SSW2	02	6	7	0	7
Toulouse	26.6	SE3	00	0	8	0	2
Perpignan	29.3	cisza	02	6	9	0	5
Marseille	29.8	ESE1	01	2	6	0	-
Nice	29.4	NNW1	01	3	10	0	-
Lyon	31.9	cisza	43	1	2	0	0
Rennes	25.3	S2	46	9	8	0	7
Jersey	18.7	WSW5	03	8	13	04	-
Guernsey	22.7	WSW4	03	8	12	0	-
Bruxelles	24.7	SW4	03	8	11	01	10
Kjöbenhavn	11.4	W3	06	8	10	4	-
Skagen	07.1	WNW1	02	5	9	4	-
Riesvatn	11.2	SW3	51	8	10	1	-
Wien	29.1	WSW1	61	8	7	3L	5
Klagenfurt							

Stacja	Ciśn. bar. w mm	Wiatr		Stan pogody	Temp. C°	Opady w mm	Max. lub minim.
Kiev	31.5	SE0	05	5	4	0	3
Odessa	32.6	SE0	05	1	0	3L	-1
Simferopol	30.7	NNE2	00	0	2	0	0
Kiev	15.9	W5	62	8	13	2	-
Dniepropetrowsk	15.5	WSW6	56	8	12	3	9
Charkow	14.8	SW3	62	8	9	10	5
Moskwa	17.2	SW4	64	8	9	3	5
Smolensk	21.3	W4	62	8	10	01	4
Kursk	21.1	S4	62	8	6	1	3
Orel	26.3	SSW2	05	8	10	1	6
Tambow	30.5	SW3	02	6	6	1	3
Saratow	19.0	WSW4	51	8	11	1	9
Samara	13.1	SW4	62	8	4	3	1
Orenburg	24.6	SW4	03	8	10	05	-
Petrowsk	11.6	SSW3	67	9	5	6	-
Moskwa	26.3	S2	05	8	5	0	2
Astrachan	30.8	cisza	00	0	-1	0	-5
Taschkent	30.4	cisza	43	6	1	0	-1
Tiflis	32.0	NE1	01	3	-3	0	-4
Baku	11.2	WSW6	02	9	-7	0	-
Ekaterinburg	11.7	N5	10	6	1	04	-
Omsk	09.8	E4	01	5	1	0	-
Barnaul	04.0	SE4	02	4	1	0	-
Irkutsk	-	SSW6	10	8	-	3	-
Semipalatinsk	06.7	WSW4	03	8	9	02	-
Akmolinsk	17.7	SSW1	01	2	-13	3L	-
Orsk	07.6	NW1	00	0	-2	0	-
Aralsk	13.2	NNE2	02	4	-5	3L	-
Taschkent	08.5	N2	08	9	-2	7	-3
Ekaterinburg	19.4	cisza	02	5	-16	0	-20
Omsk	17.6	E2	03	8	-5	2	-6
Barnaul	15.7	E2	02	7	-8	01	-9
Irkutsk							
Semipalatinsk	04.6	E2	57	8	5	2	-
Akmolinsk	06.4	W0	03	8	-	4	-
Orsk	02.1	SW5	03	8	7	10	-
Aralsk	05.5	W4	01	4	8	6	-
Taschkent	17.8	ESE2	71	8	-13	3L	-16
Ekaterinburg	13.2	SE5	03	8	-1	01	-3
Omsk	08.5	SSE5	03	8	-5	0	-
Barnaul	19.4	S2	03	7	2	0	-1
Irkutsk	10.9	SE4	62	8	3	3L	-
Semipalatinsk	12.6	SE3	68	8	1	03	-3
Akmolinsk	17.1	cisza	01	2	-11	0	-12
Orsk	13.8	E3	03	8	-7	0	-8
Aralsk							
Taschkent							
Ekaterinburg							
Omsk							
Barnaul							
Irkutsk	22.9	N2	72	8	-12	3L	-12
Semipalatinsk	11.7	SE2	03	8	8	5	8
Akmolinsk	17.0	N2	02	5	-5	0	-6
Orsk	06.6	NNW1	03	8	-6	8	-6
Aralsk	05.9	ESE1	62	8	4	11	1
Taschkent	15.0	SE3	50	9	1	4	-1
Ekaterinburg	19.9	W2	01	4	-3	0	-2
Omsk	20.1	WNW3	03	8	-0	3L	-1
Barnaul	12.2	NW4	03	8	-1	3	-1
Irkutsk	17.9	S3	01	3	5	0	5

Stacja	Ciśn. bar. w mm	Wiatr		Stan pogody	Temp. C°	Opady w mm	Max. lub minim.
Kiev	15.0	NW4	03	8	7	23	1
Odessa	09.5	SSE4	03	8	9	0	9
Simferopol							
Kiev	22.7	NNE4	03	7	9	12	-
Dniepropetrowsk							
Charkow	10.7	S6	46	9	9	02	8
Moskwa	12.8	SSE3	48	-	10	01	10
Smolensk	02.6	SW0	00	-	1	0	1
Kursk	16.2	SE2	02	7	13	1	-
Orel	15.1	SE1	02	5	10	0	10
Tambow	15.1	SSW5	01	4	18	0	-
Saratow							
Samara							
Orenburg	19.5	S2	03	5	14	0	-
Petrowsk							
Moskwa	19.0	ESE5	03	8	18	0	-
Astrachan	28.7	NW1	01	4	12	0	-
Taschkent	21.1	E1	02	7	12	0	9
Tiflis	31.3	SSW0	00	4	7	0	-
Baku							
Ekaterinburg	30.6	cisza	00	0	2	-	-
Omsk	30.3	NE4	00	0	5	0	2
Barnaul	29.3	NNE3	01	3	9	0	-
Irkutsk	27.1	N4	82	4	11	0	-
Semipalatinsk	27.5	NNE2	02	5	17	06	-
Akmolinsk	26.5	cisza	65	7	11	9	7
Orsk	30.9	NW3	00	0	8	0	7
Aralsk	27.3	ESE2	00	0	6	0	-
Taschkent	32.7	cisza	00	0	-0	0	-1
Ekaterinburg	32.4	W1	48	9	1	0	0
Omsk	35.0	ENE1	01	3	-2	0	-3
Barnaul	31.3	cisza	02	7	0	0	-0
Irkutsk	31.1	cisza	01	3	3	0	-2
Semipalatinsk							
Akmolinsk							
Orsk							
Aralsk							
Taschkent	31.4	ESE1	03	8	4	3	3
Ekaterinburg							
Omsk	30.6	NW5	01	3	9	0	2
Barnaul							
Irkutsk	23.7	N6	02	6	19	12	-
Semipalatinsk	22.7	ENE2	22	8	16	4	-
Akmolinsk							
Orsk	26.9	cisza	01	2	13	0	12
Aralsk							
Taschkent	19.1	NNE3	33	7	16	01	-
Ekaterinburg							
Omsk							
Barnaul							
Irkutsk							
Semipalatinsk							
Akmolinsk							
Orsk							
Aralsk							
Taschkent						

Państwowy Instytut Meteorologiczny w Warszawie.

Mapa pogody z dnia 4.XI. piątek 1932 r. 7 g. G. M. T. Nr 309a Rocznik XIII.

Ciśnienie w millibarach: 1 mmb. odpowiada ciśnieniu słupa rtęci 3·4 mm. na jednostkę powierzchni

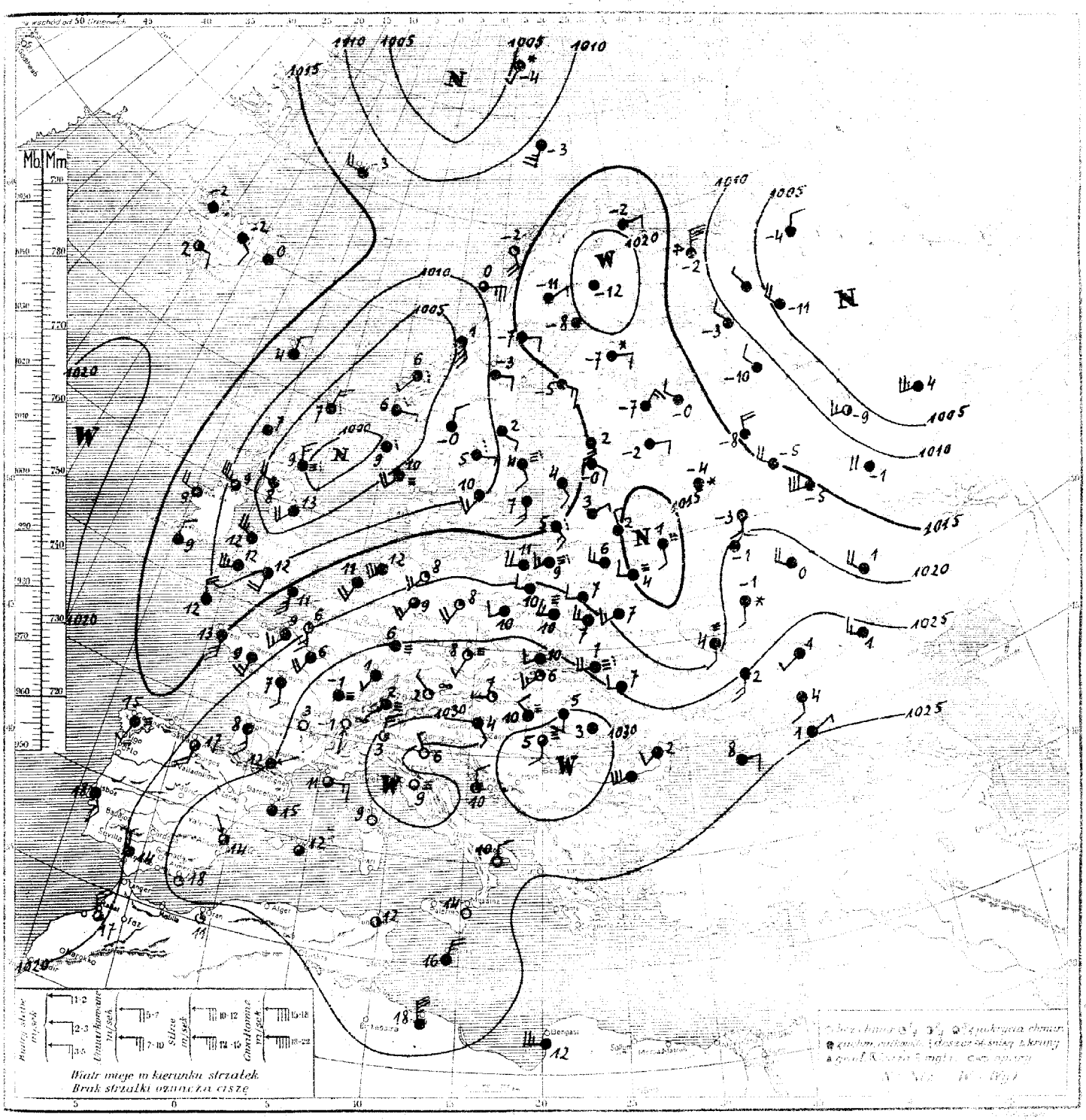

Rozkład ciśnienia: głęboka depresja ze środkiem nad m. Północnem ogarnia: Anglję, Danję i Skandynawję południową, drugorzędna depresja wypełnia się nad Białorusią. Depresja z nad Uralu zwolna posuwa się ku wschodowi. Obszerny wyż ze środkiem nad Lombardją i Węgrami zalega kraje Europy zachodniej, środkowej i południowej, wraz z Ukrainą.

Obecny stan pogody w Polsce: przeważnie pochmurno, miejscami mgła lub deszcz temp. 6 do 11°.

Przewidywany przebieg pogody w dniu 5.XI.32 (sobota) Pomorze, Wileńskie Polesie Podole i Wołyń: po chmurnym i mglistym ranku, miejscami z dżdżą, w ciągu dnia zachmurzenie umiarkowane. Dość ciepło. Umiarkowane wiatry zachodnie potem południowo-zachodnie. Pozostałe dzielnice: rankiem chmurno i mglisto w ciągu dnia dość pogodnie. Temp. dniem 10 do 14°. Słabe wiatry południowe i południowo-zachodnie.

D. P. I. M. № 732. 5.XI.32. 24.000. 1300 na lepszym.

Spostrzeżenia meteorologiczne z dn. 4 VI piątek 1932 r. 7½ godz. G. M. T. Nr 309

	15,5	WNW3	03	8	6	0.5	2		28,8	SW5	46	9	8	0.1	1																				
	17,3	W2	03	8	6	0.5	3		30,0	S0	05	0	-1	0	-1																				
	18,3	W0	03	4	6	0.2	0		30,0	N3	02	4	2	0	1																				
	19,4	WSW3	03	8	7	2	1		15,1	SW5	03	8	12	0	—																				
	19,0	W3	03	8	1	0	6		12,9	SSW3	01	3	8	0	8																				
	20,9	WNW3	03	8	1	0	6		21,1	SW2	03	7	10	0.4	10																				
	21,7	W5	04	8	10	0	8		22,2	SW4	05	2	8	0	8																				
	23,8	W2	45	8	11	2	9		24,2	SSE2	05	3	8	0	5																				
	24,3	W2	03	9	10	0	8		20,0	S1	01	3	9	0.2	9																				
	23,3	NW2	54	8	8	5	6		20,0	Cisza	46	9	6	0.1	3																				
	24,3	W4	52	8	7	Sl.	3		29,7	NW1	05	2	2	0	-0																				
	21,9	WNW2	02	7	6	2	8		20,7	SSW3	05	5	9	Sl.	7																				
	24,5	W3	52	8	7	2	2		16,0	SW3	01	8	9	1	6																				
	26,1	WSW2	03	8	10	2	8		21,3	SSW5	02	5	9	0	9																				
	27,5	SW3	01	2	6	3	5		15,5	Cisza	57	8	7	0,5	—																				
	22,9	WSW2	03	8	10	3	9		26,7	SSW1	08	3	8	0	8																				
	21,2	W3	02	6	10	1	9		27,1	Cisza	03	7	8	0	8																				
	20,7	W3	03	8	11	0	9		29,1	Cisza	08	8	5	0,4	4																				
	20,3	W2	03	9	10	Sl.	9		27,2	NW2	08	4	10	0	7																				
	17,5	W4	03	8	12	0.1	—																												
	27,8	SSE2	01	3	7	2	6		20,0	S2	02	5	6	0	5																				
	25,1	W3	22	8	8	4	5		19,0	ENE2	03	8	-2	0	—																				
	12,0	N2	03	8	4	0	—		17,2	SSE5	03	6	-1	0,1	—																				
	17,9	Cisza	01	0	8	—	—		10,6	E5	01	5	0	0	—																				
	15,4	E2	03	—	3	—	—		06,7	SE5	24	8	1	1	—																				
	02,4	N3	64	8	7	2	—		03,6	E2	54	8	7	6	—																				
	06,3	Cisza	85	8	7	1	—		01,9	—	64	8	9	12	—																				
		NNW3	85	8	9	5	—		05,3	SSW1	71	8	-4	—	—																				
	04,3	SW4	02	6	3	0	—		12,6	SSW5	02	5	-3	0	—	Zara	28,7	N2	01	3	10	0	—												
	08,6	W5	02	8	12	0.5	—		14,0	WNW4	36	4	-3	0,1	—																				
									08,2	N2	62	9	-0	4	—																				
	12,7	WNW4	14	5	9	9	—		19,5	ENE1	03	8	-11	0,5	—																				
	13,7	N3	01	4	9	3	—		19,7	Cisza	03	8	-8	0	-11																				
	08,1	W2	02	5	9	11	—		16,1	E2	03	8	-7	1	-8																				
	19,2	S5	02	7	12	0,1	11		12,4	NE3	74	8	-0	4	—																				
	11,6	S4	02	8	12	0	—		07,5	E1	64	8	5	3	5																				
	11,0	NNW4	60	8	12	Sl.	—		11,3	SSE2	57	8	4	1	3																				
Cannell	11,6	SSE3	02	7	11	0	—		10,0	SSW3	22	8	10	5	6																				
	21,8	SSE3	01	4	8	0	8		10,4	S3	21	8	7	2	—																				
	20,2	S5	03	6	17	0	15		13,2	SSW5	05	8	8	2	—		23,3	WSW2	12	6	—	—													
	26,7	Cisza	00	0	3	0	2	Aloisko	18,3	Cisza	01	2	-14	0	-16																				
	26,9	Cisza	16	9	-1	0	2		16,2	ESE2	02	7	-0	0	-2																				
	25,9	SW2	01	4	6	0	5		13,1	SE2	03	8	4	0	2																				
	19,4	SSW3	02	7	9	0	4		15,7	ENE1	40	8	3	0	1		27,3	N7	02	4	18	0	—												
	16,5	S6	03	8	13	Sl.	12		14,9	SE2	03	8	4	0	—		20,7	W5	22	8	12	2	—												
	22,2	SSE	01	4	7	0	6		15,2	SSE3	02	7	2	Sl.	-2																				
	22,3	SSW4	01	9	6	0	6		19,9	NE3	02	5	-7	0	-9																				
	27,4	SW1	42	6	1	0	0		14,4	ESE3	03	8	-5	0.6	-5																				
	24,5	ENE0	02	6	12	0	11										24,7	NNE5	01	2	16	0	—												
	28,5	E3	02	5	11	0	9		12,1	NNW2	03	8	-3	0	-7																				
	29,7	Cisza	00	0	4	0	8																												
Lyon	27,9	S3	01	1	10	0	5		—	NW3	72	8	—	0,5	-13		—	SSW4	02	5	-2	0	-3												
Dames	19,1	S2	48	9	9	0	—		17,1	W5	53	8	4	0	4																				
	16,3	SSW4	02	5	11	0	—		17,0	E2	72	8	-2	2	-3		—	SW2	04	3	7	0	4												
	18,4	SSW4	02	5	8	0			14,4	N4	03	8	-8	0,6	-8		—	WSW2	04	4	5	0	4												
									06,3	W3	01	3	-9	1	-9																				
	28,3	W1	01	3	7	0,3	—		19,0	SSW2	02	6	-3	0	-4																				
	31,9	Cisza	01	3	2	0	—																												

UWAGI

Ciśnienie atmosferyczne zredukowane do 0° C, na dziesiątkowe i do poziomu morza [illegible] Bosuf. [illegible] do Bwich.

[illegible]

[illegible] Desert.

[illegible] Burn.

[illegible] Temperatura [illegible] Cesperat. W ost. [illegible] są [illegible] z [illegible] z dn. [illegible]

[illegible] z Nowym Kr. [illegible] przypływ [illegible] w wrześniu [illegible]

OBSERWACJE PILOTOWE

Państwowy Instytut Meteorologiczny w Warszawie.

Mapa pogody z dnia 5.XI./sobota/ 1932 r. 7 g. G. M. T. Nr. 3106 Rocznik XIII

Ciśnienie w millibarach; 1 mmb. odpowiada ciśnieniu słupa rtęci 34 mm. na Bałtyckiej powierzchni

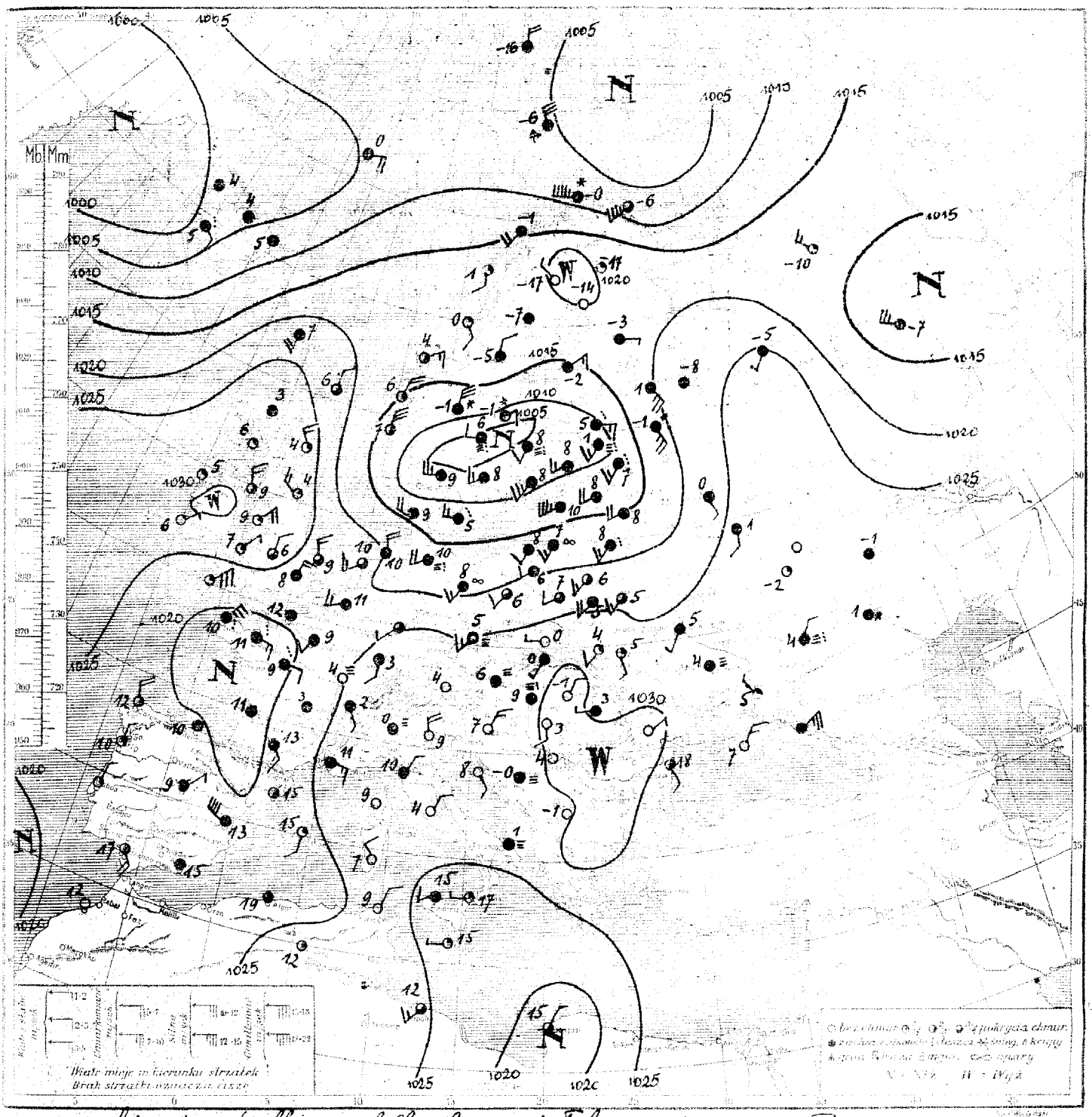

Rozkład ciśnienia: depresja ze środkiem nad Skandynawją połudn. ogarnia swym wpływem Danję, północne Francję, Niemiec i Polski, oraz Bałtyk połudn., Estonję i Łotwę. Płytki niż utworzył się nad Francją zach. drugi, nieco głębszy nad Islandją. Pozostałe części Europy znajdują się pod wpływem wysokiego ciśnienia.

Obecny stan pogody w Polsce: na Pomorzu i w Wileńskiem chmurniej, pozatem dość pogodnie, temper. od 0° do 10°.

Przewidywany przebieg pogody w dniu 6.XI. (niedziela): Pomorze, Wielkopolska i Wileńskie – naogół chmurno i mglisto, miejscami drobny opad, w ciągu dnia przejaśnienia. Temper. bez większych zmian. Umiarkowane wiatry zachodnie. Pozostałe dzielnice – rano mgły lub opary, w ciągu dnia dość pogodnie. Nocą miejscami przymrozki, zwłaszcza w górach i na wyżynach. Dniem temper. około 15°. Słabe wiatry połudn.-zachodnie.

D. P. I. M. № 732. 5.XI.32. 24.000. 1300 na lepszym.

Spostrzeżenia meteorologiczne z dn. 5. [illegible] 1932 r. 7 godz. G. M. T. X=310

	17.9	SSW3	03	8	8	04	7														26.7	SSW4	45	8	5	0	4		
	20.5	SW4	45	8	8	32	6			28.1	SE0	47	9	2	02	1													
	19.3	SW4	03	8	7	0	6			26.4	N2	00	1	3	0	2													
	24.5	SSW3	00	0	5	0	4			20.0	NNW4	03	8	10	03	-					27.0	NE3	00	0	7	0	-		
	21.4	SSW3	02	5	6	0	6			17.3	SW4	57	8	10	32	8													
	23.4	SW4	03	8	5	0	4			18.3	SW3	02	6	8	0	7					26.6	cisza	03	8	-1	0	-1		
	22.5	SW2	04	6	8	0	4			18.8	SSW3	05	6	7	0	5					27.7	cisza	71	8	1	0	1		
	22.0	SSW2	01	4	5	0	4			22.1	S2	02	5	8	0	4					24.2	NW2	02	5	-3	0	-3		
	25.3	ESE1	02	5	5	0	3			23.4	cisza	05	3	4	0	2													
	25.3	SSW2	01	3	6	0	3			-	SW4	08	5	3	0	2					25.3	NNE1	01	4	1	0	0		
	27.8	SSW2	01	3	4	0	1																						
	26.0	SSW3	01	1	6	0	4																						
	28.9	SSE1	00	1	5	-	2			16.5	SSW3	05	6	7	0	6					22.2	NE1	02	3	9	0	-		
	26.7	W1	45	0	0	0	-1			21.7	SW4	57	8	11	32	8					23.3	NNW4	02	4	12	2	-		
	29.7	SSW1	01	3	0	0	-1			15.4	SSW3	05	8	10	0	-					18.5	SE4	02	5	17	0	-		
	21.3	SSW2	02	5	6	0	5			25.8	SW3	46	9	5	02	3					23.2	WNW3	02	4	13	0	-		
	20.0	WSW2	02	5	7	32	6			26.4	cisza	08	8	7	0	3					24.1	S2	01	3	15	0	-		
	20.3	cisza	02	5	6	0	5			30.3	cisza	21	8	6	05	4					22.1	N1	01	2	13	0	12		
	19.4	SW2	05	6	8	32	7			29.5	cisza	57	9	9	32	9					27.4	W2	01	3	11	0	-		
	16.4	SSW2	03	7	8	0	6																						
	25.5	SSE2	01	3	10	0	9			31.2	NE1	00	0	-1	0	-1													
	27.3	SW2	05	9	7	0	3			08.1	SW4	02	5	-6	0	-													
	22.0	S4	03	8	7	0	-			07.7	W3	76	9	-0	01	-1					26.1	NE2	00	0	4	0	1		
										17.9	S2	01	3	1	0	-					25.3	N2	00	0	11	0	-		
										17.8	SE2	01	3	0	0	-													
	23.2	N2	02	5	6	01	-			17.7	NE5	03	8	5	1	-					24.7	WSW2	02	4	15	0	-		
	27.3	cisza	01	3	3	02	-			13.4	N8	02	4	7	2	-					23.3	W1	00	1	17	01	-		
	28.1	NW3	01	2	4	02	-			19.6	N4	03	8	-16	02	-					27.9	NW2	00	0	7	0	7		
	27.0	WNW3	01	3	4	0	-			06.9	NNW6	36	6	-6	-	-		Zara			24.9	SE1	00	0	8	0	-		
	26.9	NE4	01	2	9	02	-			05.5	E4	74	9	0	-	-					31.1	cisza	00	0	4	0	3		
	23.4	NNW3	02	5	9	2	-			12.6	N6	76	8	-1	17	-3					28.0	NNE3	00	0	7	0	7		
	29.1	cisza	01	1	5	02	-			20.7	NW4	00	0	-17	01	-20					31.6	cisza	46	8	-0	0	-1		
	29.3	NE1	00	1	6	32	-			20.6	cisza	01	-	-14	0	-14													
	19.0	cisza	01	4	9	32	-			18.9	cisza	03	8	-7	0	-7					29.9	cisza	65	0	-1	0	-3		
	24.4	NNE3	02	8	8	03	-																						
	26.3	N2	01	5	6	02	-			03.3	W2	51	8	6	2	6													
	23.5	NE6	01	3	10	0	-			05.6	SSW2	67	8	8	15	8													
Cromwell	26.3	NNW2	02	7	6	1	-			06.7	SW3	02	8	8	03	8													
	18.1	S2	02	6	13	0	12			08.9	SSW5	03	8	8	2	-													
	19.4	W5	03	7	15	0	15			09.6	SW4	05	9	8	0	-													
	23.9	cisza	02	4	3	0	3		Abisko	19.6	W6	02	5	-11	0	-19													
	24.9	cisza	44	0	4	0	1			09.5	SSW3	67	9	7	10	-													
	24.6	SSW2	02	5	7	32	6			09.1	SW3	04	8	3	32	-													
	21.1	cisza	22	8	12	4	12			13.8	SW4	03	7	8	02	5					25.5	SW3	02	5	12	0	-		
	17.9	NE5	62	8	10	5	10			12.0	SW6	03	8	9	02	-					19.3	NE1	02	5	15	1	-		
	19.9	E2	61	7	9	32	9			08.4	E3	04	8	5	14	3													
	22.7	SSW2	02	6	9	02	9			19.1	SE5	70	8	1	1	-2					22.1	cisza	00	0	19	0	13		
	26.3	S2	02	6	3	0	2			14.1	NE3	03	8	-2	2	-3													
	20.7	SE3	02	6	13	0	13														13.3	W1	01	1	15	0	-		
	25.0	E3	02	5	11	0	9																						
	25.5	cisza	00	0	9	0	8																						
Lyon	24.9	cisza	02	6	9	0	8																						
Rennes	18.1	E3	64	8	11	10	11																						
	21.2	SW3	02	5	10	1	-			17.2	SE5	64	8	-1	1	-3													
	21.6	N2	03	8	11	0	-																						
	21.8	SW3	03	8	11	32	11																						
	13.5	W3	61	8	9	1	-			09.0	WSW6	03	8	-2	2	-3													
	06.4	W5	03	8	9	0	-																						
	14.3	WNW4	22	7	9	1	-																						
	27.3	cisza	43	8	6	01	5																						
	29.7	cisza	04	5	2	0	1																						

UWAGI

Ciśnienie atmosferyczne zre[duko]wane do 0° C na ciężk[ość] normalną i do poziomu mo[ria]. Siła wiatru w skali Beaufo[rta]. Ocena zupełna do 9-wio[sta].

Stan pogody:

10—19 — skrócony opis wy[glądu] nieba i zjawiska spec[jalnego].

20—29 — mający w ciągu [ubiegłej] godziny przed ob[serwacją], lecz nie w chwili o[bserwacji].

30—39 — Wiatry pyłowe [i] wiejące śnieżne.

40—49 — Mgła lub gęsta [mgła] z forsyzytami mrozu.

50—59 — Drobnokropny deszcz [i] strużki lub rozpacz [mżąca].

60—69 — Deszcz.

70—79 — Śnieg.

80—89 — Przelotne opady.

90—99 — Burza.

Zachmurzenie w skali 10-[stopniowej]: 0 — ani chmur [ani] mgły, 1 — 1/10 pokry[wa] nieba, 3 — 3/10, 4 — 4/10, [illegible] 5 — 5/10, [illegible] 8 — [illegible], 7 — więcej [illegible] pokrywa niebo, w [illegible] przeważnie [illegible] niebo [illegible] widocznymi fragmentami, 9 — niebo niewidoczne z powodu mgły, burzy pyłowej lub innych zjawisk.

Temperatura w całkowitych [illegible] stopniach Celsjusza. W ostat[nich] rubrykach podawane są najwyższe temperatury z nocy [illegible] i najwyższe z dnia poprzedniego.

Szczegóły w Nowym Kluczu [illegible] telegramów meteorologicznych, przyjętych w [illegible] marcu we wrześniu 19[illegible]

SPOSTRZEŻENIA PILOTOWE

Państwowy Instytut Meteorologiczny w Warszawie.

Mapa pogody z dnia *6.XI. niedziela* 1932 r. *7* g. G. M. T. N *311a* Rocznik [illegible]

Ciśnienie w millibarach: 1 mmb. odpowiada ciśnieniu słupa rtęci [illegible] mm na jednostkę powierzchni.

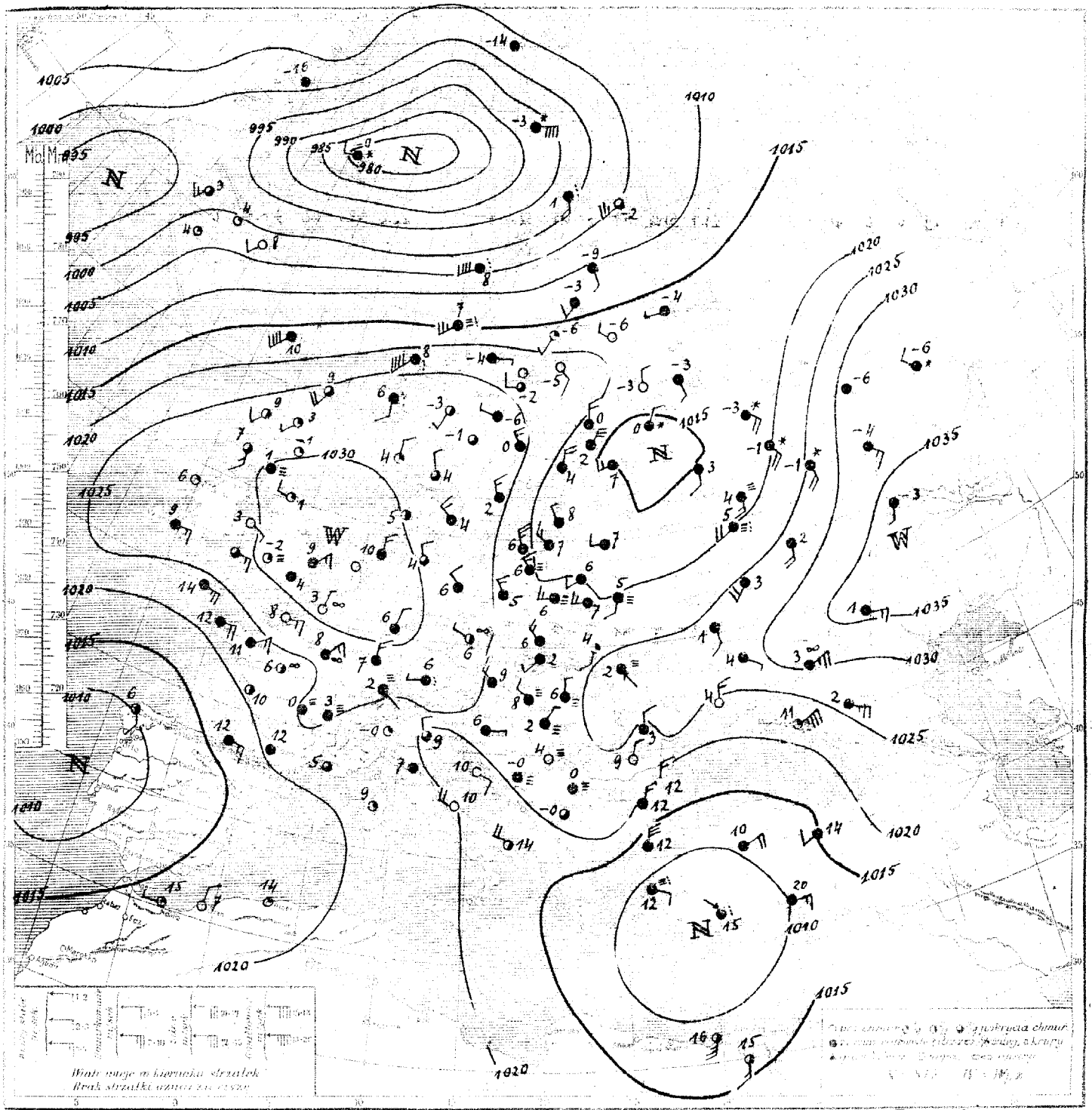

Rozkład ciśnienia: *głęboka depresja ze środkiem nad Jan Mayenem przeciąga na dalekiej północy; druga, płytka, której wpływ sięga do Polski wypełnia się nad Estonją. Pozatem dwa płytkie niże barometryczne utrzymują się nad półw. Pirenejskim i Azją Mniejszą. Rozległy obszar wysokiego ciśnienia ogarnia kraje Europy*

Obecny stan pogody w Polsce: *na poł.-wsch. i częściowo w Wileńsk. dość pogodnie, pozatem pochmurno, gdzieniegdzie deszcz. [zachodn. i częściowo środk. oraz Rosję połudn. i wschodn.*

Przewidywany przebieg pogody w dniu *7. XI. (poniedz.): Wileńskie, Polesie, Wołyń, Podole i Małopolska wsch. – po przejściowem wzroście zachmurzenia i deszczach, w ciągu dnia pogoda zmienna. Chłodniej. Rano mgły lub opary. Słabe wiatry zachodnie. Pozostałe dzielnice – rankiem chmurno lub mglisto, miejscami możliwa jeszcze dżdża; w ciągu dnia zachmurzenie umiarkowane. Nocą przymrozki, zwłaszcza w górach; w dzień temperatura około 10-12°. Słabe wiatry północno-zachodnie i zachodnie.*

D. P. [illegible] 1300 na lepszym

Spostrzeżenia meteorologiczne z dnia 6.XI. niedziela 1932 r. 7 godz. G. M. T. №3119

| | | |

Państwowy Instytut Meteorologiczny w Warszawie.

Mapa pogody z dnia 7. XI. / poniedziałek / 1932 r. 7 g. G. M. T. Nr 312 e Rocznik XIII.

Ciśnienie w millibarach: 1 mmb. odpowiada ciśnieniu słupa rtęci 3.4 mm. na jednostkę powierzchni

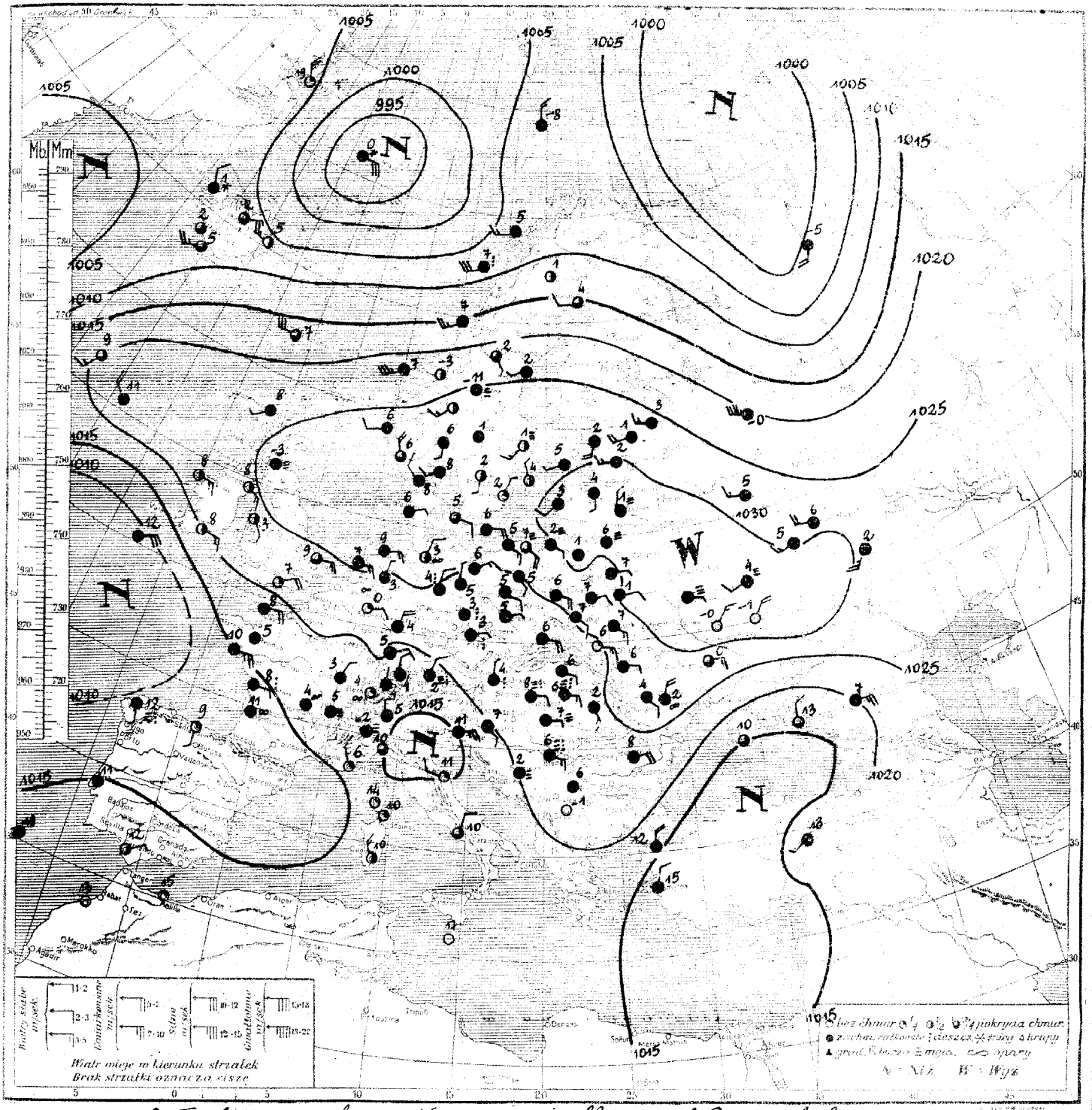

Rozkład ciśnienia: rozległy obszar wysokiego ciśnienia ze środkiem nad Rosją zachodnią ogarnia znaczną część kontynentu Europy. Obszary niżowe utrzymują się na dalekiej północy oraz nad Azją Mniejszą i nad wschodnią częścią Atlantyku.

Obecny stan pogody w Polsce: przeważnie pochmurno i mglisto, miejscami dżdża. Temperatura około 6°.

Przewidywany przebieg pogody w dniu 8. XI. (wtorek): Pomorze, Wileńskie i Polesie – chmurno i mglisto, w ciągu dnia nieznaczne przejaśnienia. Chłodno. Nocą przymrozki. Słabe wiatry wschodnie. Pozostałe dzielnice – przeważnie pochmurno i mglisto z możliwością opadów (możliwy śnieg, zwłaszcza w górach). Nocą przymrozki, dniem około 5°. Słabe wiatry wschodnie i południowo-wschodnie.

D. P. I. M. Nr 392. 5. XI. 32. 24.000. 1 300 na lepszym.

Spostrzeżenia meteorologiczne z dn. 6.V. niedziela 1932 r. 7 godz. G. M. T. №311a

	17.6	W2	02	6	7	0.5	7		27.4	SE0	46	9	2	0.1	1						26.3	SSW4	04	8	3	0	3								
	18.9	SW1	05	8	7	1	7																												
	19.1	W2	03	8	6	0	5		20.8	N2	00	1	4	0	2																				
	21.1	SSW2	04	8	5	0	4		30.6	N3	03	8	10	0	—																				
	20.1	SW2	02	7	6	0.4	6		29.9	NNW3	05	5	4	0	3																				
	20.6	W3	03	8	7	0	5		26.0	WNW3	52	8	5	0	4						30.4	ENE1	08	8	3	ślad	—								
	21.7	W3	04	8	6	5	6		27.0	NNW2	02	8	6	1	5																				
	20.3	NW3	04	6	6	2	5		26.0	NW3	52	7	6	6	6						35.1	E3	05	8	1	0	1								
	23.1	W2	02	8	6	0.6	6		24.7	W2	02	7	6	—	—																				
	22.6	cisza	54	8	6	0.2	4		30.0	NNE1	03	8	6	2	5																				
	23.3	SSW2	01	3	4	0	0		27.9	W1	22	8	6	4	4																				
	22.6	SSW2	08	4	4	0	1		30.5	NNW2	01	3	3	0	3						34.0	N4	03	8	11	10	0								
	25.0	cisza	01	9	0	0.1	−2		17.3	NW3	81	8	7	5	6																				
	24.3	NW3	51	8	6	0	2		30.6	ENE2	02	6	5	0	4																				
	25.1	SW1	03	8	2	0	−1		16.6	NW4	03	8	8	2	2						10.9	SE4	02	4	6	0	5								
	24.3	NW3	03	8	5	2	4		26.8	WNW4	05	4	6	3	5																				
	23.6	NW4	03	8	6	0	5		24.3	W1	52	0	6	2	6																				
	24.5	WNW4	03	8	6	3	5		23.9	NW1	21	8	7	—	6																				
	24.2	NW3	53	8	6	0.4	6		23.7	WNW2	—	8	8	0	8																				
	24.0	NNW1	61	8	6	1	—														21.7	NNW1	00	0	11	0	—								
	25.7	NW2	62	8	5	1	4		24.0	N1	48	9	6	0.1	0																				
	23.5	W1	02	7	7	0	5		05.2	SW5	02	5	−2	0	—						21.7	cisza	44	0	7	0	—								
	16.8	NW3	03	8	10	1	—		99.9	S4	10	7	1	0.6	—																				
	03.0	SW1	00	0	6	—	—		02.6	NW2	03	8	8	10	—																				
	03.2	cisza	01	3	4	0.6	—		14.2	SW5	67	8	7	2	—																				
	25.1	SW4	02	5	9	0	—		25.2	S6	03	8	7	ślad	—																				
	28.7	SW2	01	4	9	0	—		29.8	NW4	02	6	7	0	—																				
	29.8	cisza	01	3	−1	0	—		04.3	cisza	03	8	−14	0	—																				
	31.9	W2	01	3	2	0	—		0.42	E8	72	9	−3	0.4	—		Zara	17.4	SE2	00	0	10	0	—											
	28.8	SE1	01	1	4	0	—		17.1	W2	71	8	−0	1	—			21.5	cisza	04	0	4	0	3											
	31.4	NE3	02	8	9	0	—		28.1	SSW1	01	4	−3	0	—			24.3	E1	03	8	6	0	5											
	27.2	cisza	01	2	6	0	—											26.0	cisza	46	9	−0	0	—											
	25.2	E3	02	7	9	0.1	—		12.2	SW2	03	8	−3	0	−11			24.2	—"—	45	9	0	0	−1											
	28.1	cisza	01	1	3	0	—		22.9	W2	01	5	−2	0	—			23.8	—"—	01	2	−0	0	−2											
	24.9	—"—	02	7	4	—	—		25.2	NNW3	03	8	0	2	0																				
	30.6	—"—	45	2	−3	0	—		27.4	cisza	02	5	−1	0	2																				
Cromwell	32.3	cisza	02	8	6	0	—		28.0	NW1	61	7	2	0.5	1																				
	21.0	—"—	02	4	10	0	9																												
	17.8	ESE3	03	8	12	9	11		25.3	NNW3	02	7	2	ślad	—			22.6	NNE1	00	0	9	0	6											
	25.7	cisza	46	8	0	0	0																												
	25.3	NE3	44	9	6	0	3		18.9	NNE4	03	8	4	0	4			22.4	NE3	03	8	12	—	—											
	27.5	NE1	03	8	7	0	5																												
	27.7	E3	00	0	8	0	7																												
	20.6	E4	02	8	12	0	12																												
	23.9	NE4	08	8	9	1	8		19.3	N3	02	8	—	2	−0																				
									18.0	N2	70	8	−3	0	−3			19.1	cisza	01	3	14	0	—											
	28.3	N3	03	8	7	0	5		20.0	SE2	00	0	−5	0	−6																				
	20.1	cisza	03	7	12	0	11																												
	20.7	—"—	01	3	9	1	8		18.4	W1	03	8	−4	0	−5																				
	21.9	—"—	02	5	5	0	5																												
	21.3	—"—	01	3	9	0	7																												
Lyon	25.4	—"—	48	9	3	0	1											—	N3	01	2	−3	0	−2											
Rennes	23.9	ENE3	02	6	11	0	10		32.4	NW2	71	8	6	ślad	−6			—	NNE3	46	9	−5	—	−7											
									17.4	NNE2	03	8	0	4	−0																				
	31.7	NNE2	03	8	9	0	—		18.3	ESE4	72	8	−3	0.5	−6			—	WNW5	46	9	−2	6	−2											
									32.0	cisza	03	8	−6	0	−7			—	N6	44	9	−1	1	−2											
	27.5	NW3	03	7	4	0			28.8	NW1	01	4	−9	0	−10																				
	28.0	NNW1	02	5	4	0	—																												
	29.4	cisza	02	4	5	0	—																												
	24.4	NW3	03	8	9	—	—		05.1	S3	45	8	4	1	2																				
	26.4	cisza	04	9	2	0	2		31.0	N2	03	8	−5	—	−8																				

UWAGI

Ciśnienie atmosferyczne zredukowane do 0° C., na ciężkość normalną i do poziomu morza.

Siła wiatru w skali Beaufort: 0-cisza zupełna do 9-wichura.

Stan pogody:

00—19 — skrócony opis wyglądu nieba i zjawiska specjalne.

20—29 — opady w ciągu ostatniej godziny przed obserwacją, lecz nie w chwili obserwacji.

30—39 — Wichury pyłowe i śnieżne.

40—49 — Mgła na gęste opady (przejrzystość mniejsza 1000 metrów).

50—59 — Dżdżu drobny deszcz stratus lub rosząca mgła.

60—69 — Deszcz.

70—79 — Śnieg.

80—89 — Przelotne opady.

90—99 — Burza.

Zachmurzenie w skali 10 stopniowej. 0—bez chmur, 1—ślady chmur, 2—1/10 pokrycie nieba, 3—2/10, 4—3/10, 5—4/10, 6—5/10, 7—wiecznie 6/10 pokrycia nieba, 8—z przerwami, 8—niebo całkowicie pokryte chmurami—9—niebo niewidoczne z powodu mgły, burzy pyłowej lub innych zjawisk.

Temperatura w całkowitych stopniach Celsjusza. W ostatnich kolumnach podawane są najniższe temperatury z nocy ubiegłej lub najwyższe z dnia przedniego.

Szczegóły w Nowym Kluczu obserwacyjnym telegramów meteorologicznych, przyjętym w Kopenhadze we wrześniu 1926.

SPOSTRZEŻENIA PILOTOWE

	Godzina	Kierunek i natężenie na wysokości 2000 m	3000 m	4000 m	Stacja	Godzina	Wiatr dolny	Kierunek wiatru na wysokości 200 m	500 m	1000 m	1500 m	2000 m	3000 m	4000 m
Wilno														
Kraszewice														
Lwów	7⁰⁰	—	W8	WNW8	WNW2	W8	W8	WSW7	—					
Gdynia														
Poznań														
Skałów														

Państwowy Instytut Meteorologiczny w Warszawie.

Mapa pogody z dnia 8. XI. / wtorek / 1932 r. 7 g. G. M. T. Nr. 213 Rocznik XIII.

Ciśnienie w millibarach: 1 mmb. odpowiada ciśnieniu słupa rtęci 34 mm. na jednostkę powierzchni

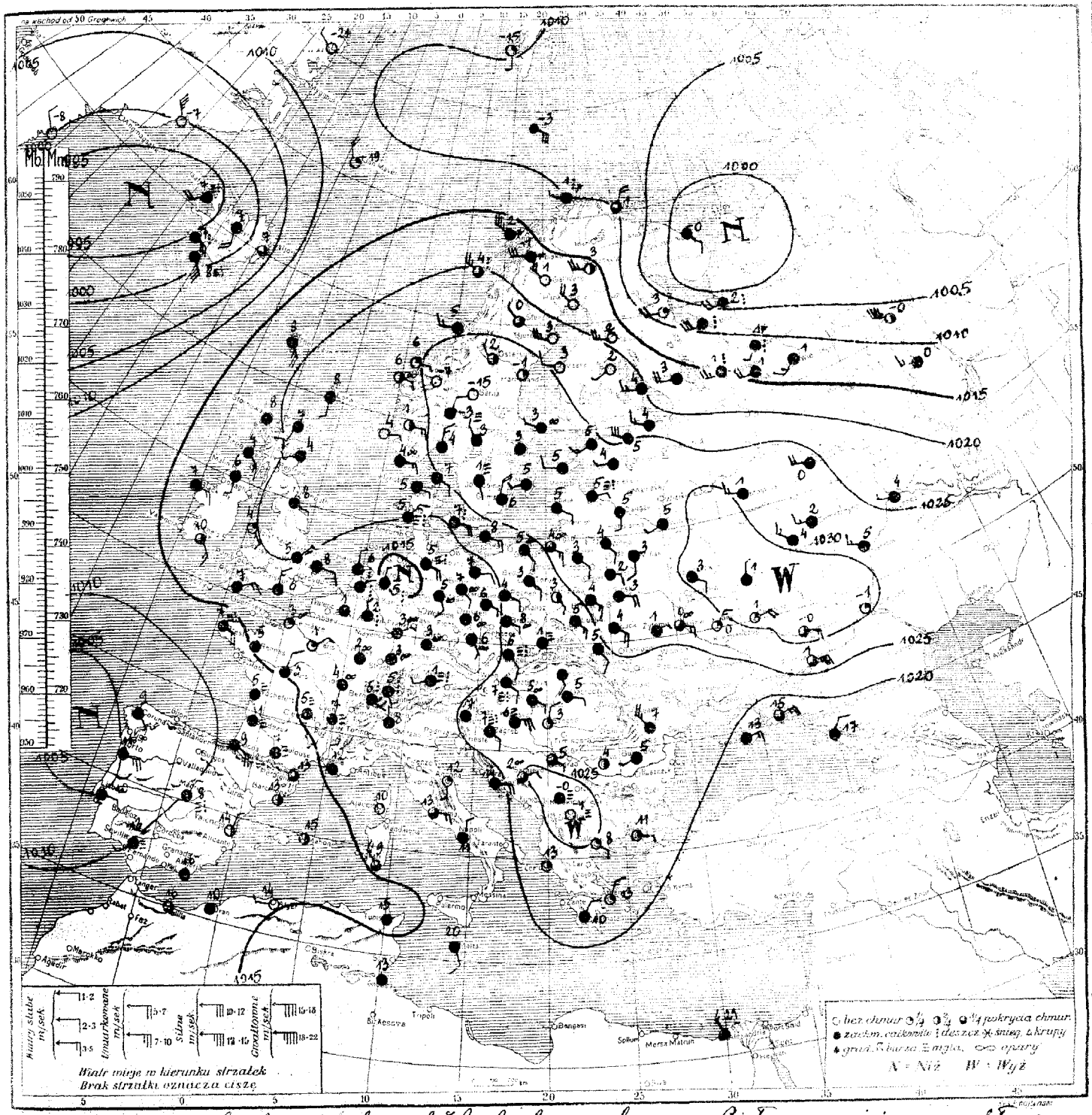

Rozkład ciśnienia: dwie głębokie depresje, jedna nad Islandją, druga nad morzem Białem, ogarniają swym wpływem kraje Europy północnej. Płytki niż utworzył się nad Niemcami północnemi. Pozostałe części Europy znajdują się pod wpływem wysokiego ciśnienia, którego środki zalegają nad Rosją połudn. Rumunją i Bałkanami. Wyż barometryczny nad Azorami.

Obecny stan pogody w Polsce: przeważnie pochmurno. Temper. od 1° do 6°.

Przewidywany przebieg pogody w dniu 9. XI. (środa): Śląsk, Podhale, Tatry i wyż. Małopolska – przeważnie pochmurno i mglisto. Nocą miejscami przymrozki. Dniem temper. około 7°. Słabe wiatry południowo-wschodnie. Pozostałe dzielnice – rano mglisto, w ciągu dnia zachmurzenie przeważnie duże. Temperatura bez większych zmian. Słabe, potem umiarkowane wiatry południowo-wschodnie i wschodnie.

D. P. I. M. № 792. 5. XI. 32. 24.000. 1300 na lepszym.

Spostrzeżenia meteorologiczne z dn. 7. XI. (poniedziałek) 1932 r. 7 godz. G. M. T. Nr 312 e

| | | |

Państwowy Instytut Meteorologiczny w Warszawie.

Mapa pogody z dnia 9.XI. środa 1932 r. 7 g. G. M. T. Nr. 314a Rocznik XII.

Ciśnienie w millibarach: 1 mmb. odpowiada ciśnieniu słupa rtęci 3.4 mm na jednostkę powierzchni.

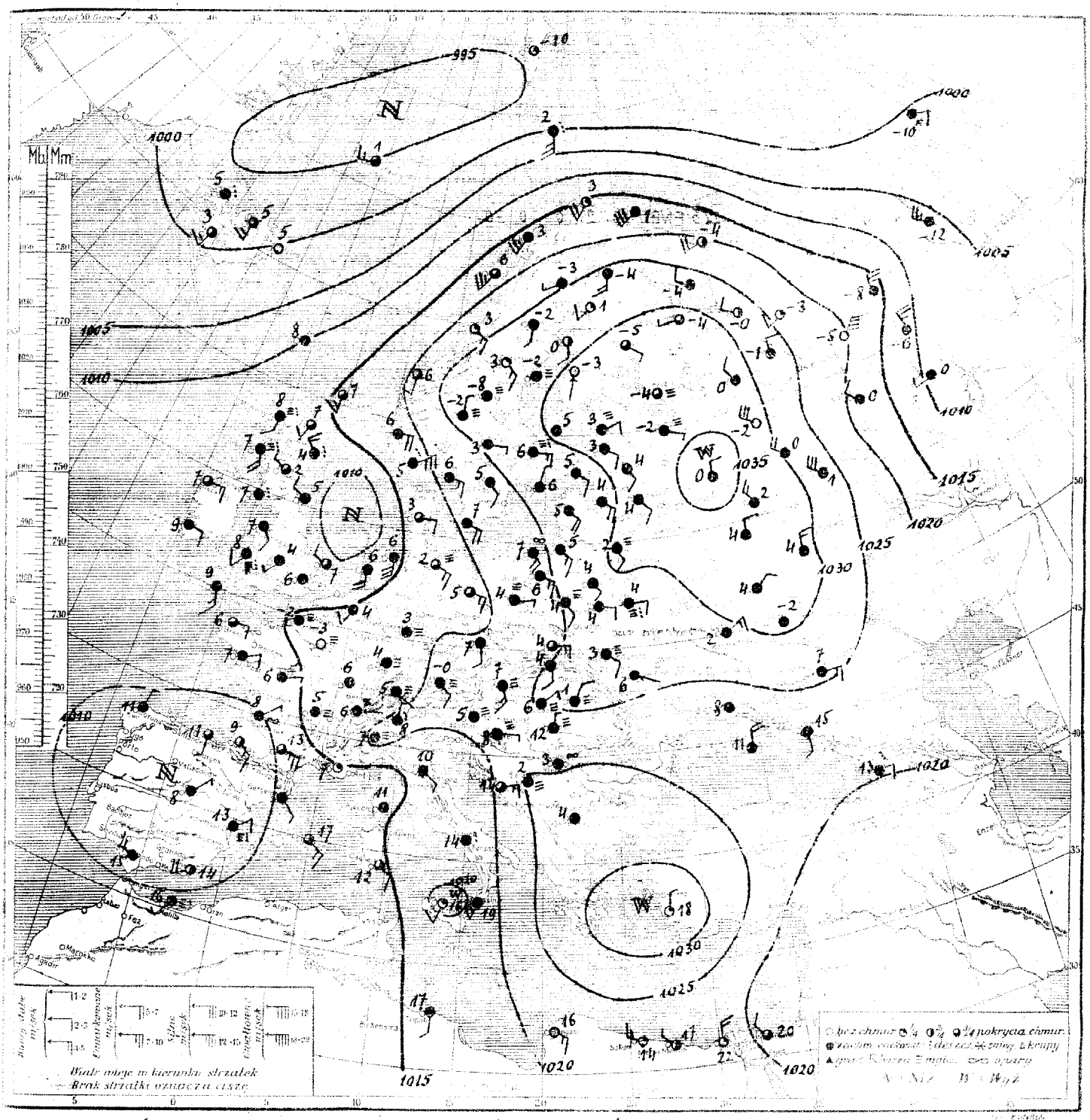

Rozkład ciśnienia: obszar wyżowy ze środkiem nad Rosją centralną ogarnia swym wpływem Rosję, Szwecję, kraje bałtyckie, Polskę wraz z Ukrainą. Drugi nad Azorami, trzeci nad Grecją. Depresja nad Islandią. Druga mała nad m. Północnem, trzecia utrzymuje się nad półw. Pirenejskim.

Obecny stan pogody w Polsce: pochmurno, temp. 2° do 6°.

Przewidywany przebieg pogody w dniu 10. XI (czwartek). Pomorze i Wielkp. – rano chmurno i mglisto, w ciągu dnia zachmurzenie umiarkowane. Temp. bez zmian. Słabe wiatry połudn.-wsch. i południowe. Wileńskie i Polesie – po chmurnym i mglistym ranku, dniem zachmurzenie przeważnie duże. Nocą przymrozki, w dzień temp. do 6°. Słabe wiatry połudn. wschodnie. Pozostałe dzielnice – ranek chmurny i mglisty, dniem niewielkie przejaśnienia. W górach i na wyżynach nocą przymrozki. Słabe wiatry z kierunków połudn. lub cisza.

D. P. I. M. [illegible] 1300 na lepszym.

Spostrzeżenia meteorologiczne z dn. 8.XI/wtorek 193 2 r. 7 godz. G. M. T. № 315 a.

| | | |

Państwowy Instytut Meteorologiczny w Warszawie.

Mapa pogody z dnia 10. XI. (czwartek) 1932 r. 7 g. G. M. T. Nr. 315 a Rocznik XIII.

Ciśnienie w millibarach: 1 mmb. odpowiada ciśnieniu słupa rtęci 34 mm na jednostkę powierzchni.

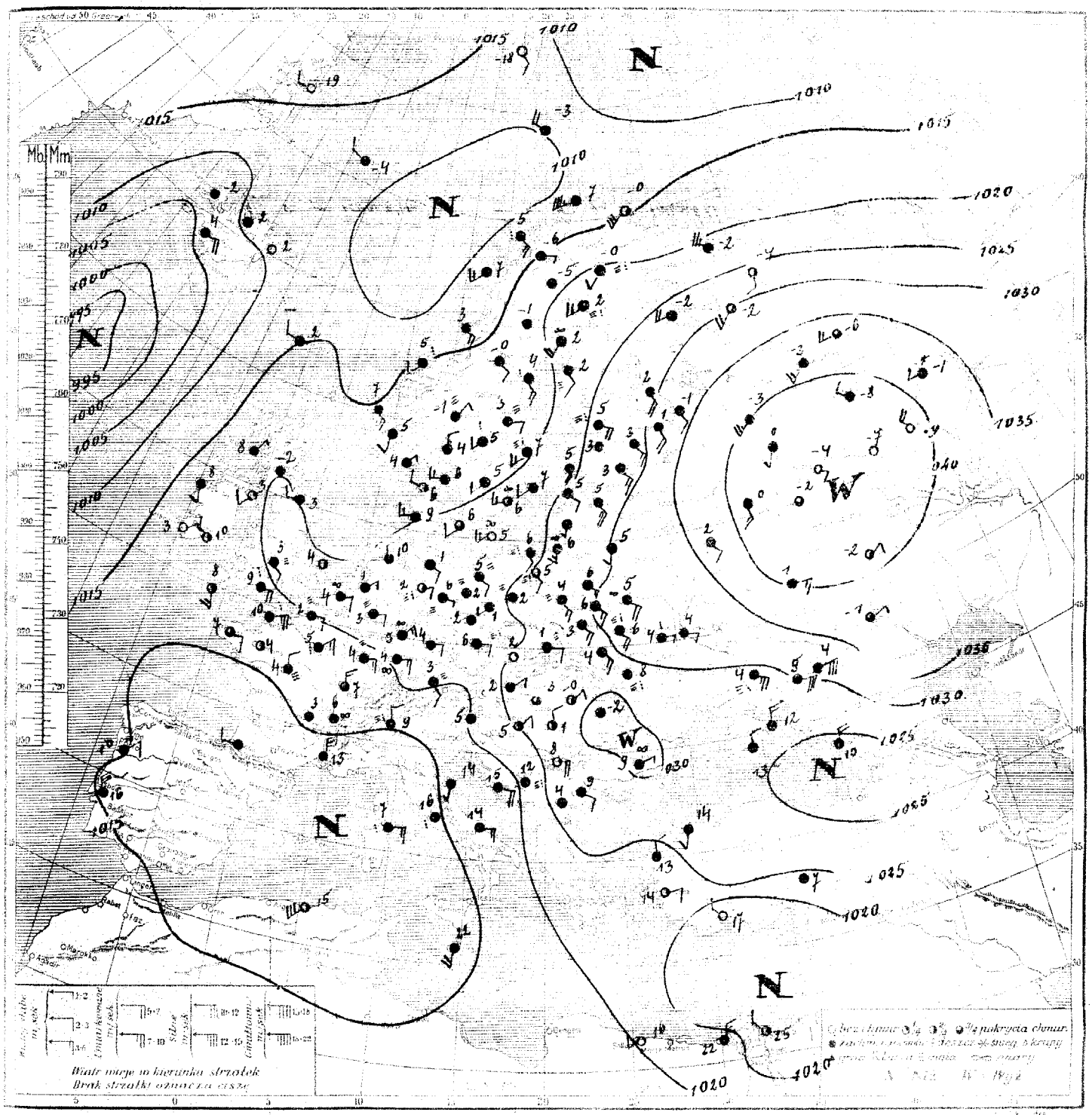

Rozkład ciśnienia: Głęboka i obszerna depresja nasuwa się z nad Atlantyku ku wybrzeżom Irlandji. Druga, płytka nad morzem Norweskim, trzecia nad morzem Śródziemnem. Rozległy i silny obszar wyżowy ze środkiem nad Rosją ogarnia swym wpływem cały kontynent Europy, sięgając aż do Anglji.

Obecny stan pogody w Polsce: na południu i zachodzie - przejaśniema; pozatem - chmurno i mglisto. Temp. 1° do 8°.

Przewidywany przebieg pogody w dniu 11. XI. (piątek). W całym kraju - pogoda chmurna i mglista, miejscami z dżdżką, zwłaszcza godzinach porannych. W ciągu dnia niewielkie przejaśnienia. Nocą przymrozki, dniem temperatura 6° do 8°. Słabe wiatry pół. dniowo - wschodnie.

D. P. I. M. № 732. 5.XI.32. 24.000. 1300 na lepszym.

Obserwacje meteorologiczne z dn. 9.XI./środa/ 1912 r. 7 godz. G. M. T. № 3148.

| | | |

Państwowy Instytut Meteorologiczny w Warszawie.

Mapa pogody z dnia 11.XI. / piątek / 1932 r. 7 g. C. M. T. N. 316 Rocznik XIII

Ciśnienie w millibarach: 1 mmb. odpowiada ciśnieniu słupa rtęci 0,4 mm na poziomie powierzchni

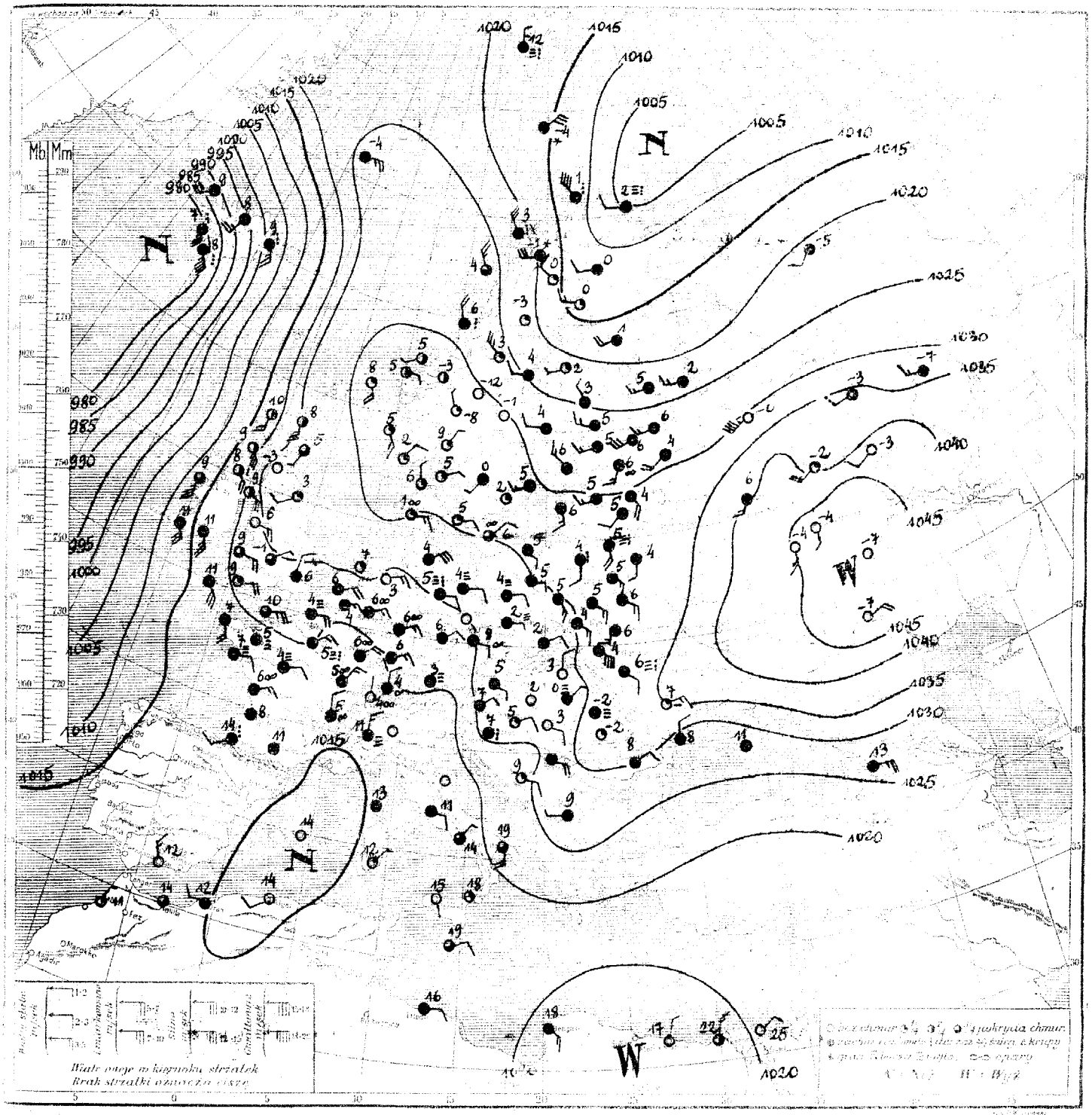

Rozkład ciśnienia: Głęboka depresja nad Islandją ogarnia swym wpływem Atlantyk i sięga ponad Irlandję. Silny wyż bar. ze środkiem nad Rosją zalega niemal cały Kontynent Europy, sięgając aż po wybrzeża Anglji.

Obecny stan pogody w Polsce: pochmurno i mglisto. W górach i na Śląsku słonecznie. Temp. od -1° do 6°

Przewidywany przebieg pogody w dniu 12.XI. / sobota /. Pomorze, Wielkopolska, Polska środkowa, Wileńskie i Polesie - pochmurno i mglisto, miejscami śnieg. Temp. bez zmian. Słabe wiatry południowo-wschodnie. Pozostałe dzielnice - po chmurnym i mglistym ranku w ciągu dnia przejaśnienia. Nocą przymrozki zwłaszcza w górach. Dniem temp. około 8°. Słabe wiatry południowo-zachodnie i wschodnie.

D. P. I. N. 36 732. 5.XI.32. 24.000. + 300 na lepszym.

30.0	S2	03	8	5	0	4
31.3	SE3	52	8	5	0.2	3
29.2	SSE2	03	8	4	0	4
32.3	ESE4	05	8	5	0.2	4
29.1	SE3	03	8	[illegible]	0	5
30.1	SE3	03	8	6	0	5
28.2	SE3	48	9	4	0	3
25.2	E2	01	3	1	0	-0
27.8	E2	46	9	2	0	1
29.5	SE3	04	8	3	0	2
29.9	SE3	03	8	4	0	2
30.9	SE4	51	8	6	0	6
31.3	SE2	03	8	6	0	3
28.2	E1	48	9	1	0.2	0
29.6	S2	00	0	-1	0	-2
25.1	cisza	46	9	-2	0	2
25.9	SSW1	48	9	5	0	4
25.5	SE2	51	8	4	Sl.	4
25.7	SE2	57	8	5	0	5
24.7	SSE1	57	9	6	Sl.	-
25.7	ESE1	01	2	8	0	4
29.1	SE1	03	9	4	0	8
15.1	WNW2	01	2	3	5	-
05.6	E4	02	6	4	2	-
11.6	cisza	01	0	4	-	-
16.9	cisza	01	5	5	4	-
19.6	W2	03	8	4	0	-
22.6	cisza	01	4	4	0	-
18.4	cisza	02	6	8	0.2	-
17.1	ENE1	00	0	4	Sl.	-
17.3	S2	02	5	5	0	-
11.2	SE1	45	7	4	0	-
15.4	SSE3	01	4	8	1	-
14.8	ENE1	02	5	8	0	8
10.1	W2	03	8	-	0	-
17.1	cisza	02	6	3	0	1
16.0	N3	05	5	7	0	5
19.5	ENE3	46	9	4	Sl.	2
19.1	ENE2	46	9	3	0	1
17.9	E2	02	5	7	4	7
17.4	NNE2	46	9	4	0	4
19.5	NE3	46	9	5	0	4
21.3	NNE3	46	9	3	0	2
11.5	cisza	02	5	11	0	6
Rennes 17.0	cisza	01	4	4	0	3
Lyon 16.1	cisza	08	6	6	0	5
21.7	S1	02	5	3	0	-
21.6	ENE2	05	6	4	Sl.	-
21.0	SSW2	45	5	6	0	-
17.1	WSW3	03	8	6	2	-
18.8	WSW3	02	6	9	2	-
23.5	cisza	04	9	5	0.1	5

19.4	NNE3	04	8	4	0.1	3
17.9	W0	04	8	7	0	6
15.1	N1	51	8	9	1	7
21.5	NW2	02	6	10	0	-
23.3	SE2	08	4	1	0	1
24.1	SE1	44	9	5	0	1
24.2	cisza	46	9	2	0	2
23.1	cisza	49	4	2	0	1
24.4	cisza	43	3	1	0	-1
21.6	NE3	05	8	5	0	2
21.4	SE2	44	3	3	Sl.	1
23.5	E1	46	4	-2	0	-3
25.9	S3	05	8	6	0	5
21.5	ENE2	46	9	3	0.1	-1
25.7	S3	25	8	7	0	-
23.9	E1	52	8	6	0.2	5
25.6	cisza	01	2	2	0	-0
28.0	NNW1	50	2	3	0	-0
26.7	cisza	43	5	5	0	3
26.0	NE2	01	4	-0	0	-0
13.9	SW6	03	7	-0	0	-
11.6	SW4	03	8	7	0.1	-
12.6	SSW3	03	8	7	0	-
13.7	SE3	03	8	3	0	-
16.0	S4	62	8	5	0.6	-
17.5	S1	03	8	5	4	-
12.9	S1	00	0	-18	Sl.	-
10.4	WNW4	03	8	-3	Sl.	-
12.3	W1	83	5	-4	0.4	-
17.9	NNE1	46	9	-1	3	-
17.7	cisza	03	8	-5	0	-
22.3	SW3	57	8	2	0.3	1
18.4	cisza	03	8	-1	0.4	-4
18.1	S3	62	8	4	3	-
16.6	SW2	62	8	5	10	4
19.4	SSW3	67	8	7	2	5
19.5	SSW2	03	8	5	0.4	1
22.4	SW2	03	8	7	0.2	-
21.7	WSW3	05	4	6	0	-
Obisko 17.0	E1	03	8	-6	0	-
28.2	SSE3	03	8	3	0.5	1
23.9	SSE4	03	8	5	0	4
27.5	SSE5	03	8	5	0	3
25.1	SE2	03	8	5	0.1	-
23.8	SE4	52	8	5	0.3	3
32.8	S4	03	8	2	0	-1
22.6	SSE2	48	8	2	0	-1
29.1	WSW4	03	8	-2	0	-6
30.2	SW4	01	3	-2	0	-4
35.5	W2	71	8	-11	Sl.	-13
33.0	S4	03	8	1	0	-0
40.4	SW5	03	8	-3	0	-5
42.3	NW2	03	8	-8	0	-11
19.4	NW5	02	7	-13	0.3	-13
41.5	S3	03	8	0	0	0

33.7	ESE3	03	8	4	0.6	3
33.5	E6	03	8	4	0	-
41.5	NE1	01	4	-2	0	-2
21.6	ENE4	02	5	-1	0	-1
33.1	N6	01	4	-6	0	-6
23.7	NNE4	-	7	12	0	-
25.0	N8	03	8	13	0	-
17.1	NNW1	01	4	11	0	-
13.3	-	13	7	16	5	-
15.0	NNE1	02	8	17	0	-
24.4	ESE4	01	3	8	0	7
21.1	E1	01	4	8	0	6
26.5	SE1	03	7	9	0	6
27.0	cisza	02	5	2	0	0
20.6	ENE1	05	6	9	0	4
12.2	S4	02	7	23	0.3	-
26.4	NE1	03	8	13	0	-
-	ESE4	03	8	1	0	-2
-	SSE5	02	5	-2	0	-4
-	ESE2	04	4	7	0	5
-	SSW1	44	9	1	0	-0

Ostrów Poznański 7⁰⁰ ENE2 SE4 S6 SSW3

Państwowy Instytut Meteorologiczny w Warszawie.

Mapa pogody z dnia 12.XI. sobota 1932 r. 7 g. G. M. T. N: 317° Rocznik XII

Ciśnienie w millibarach: 1 mmb. odpowiada ciśnieniu słupa rtęci 3[illegible] mm na jednostkę powierzchni

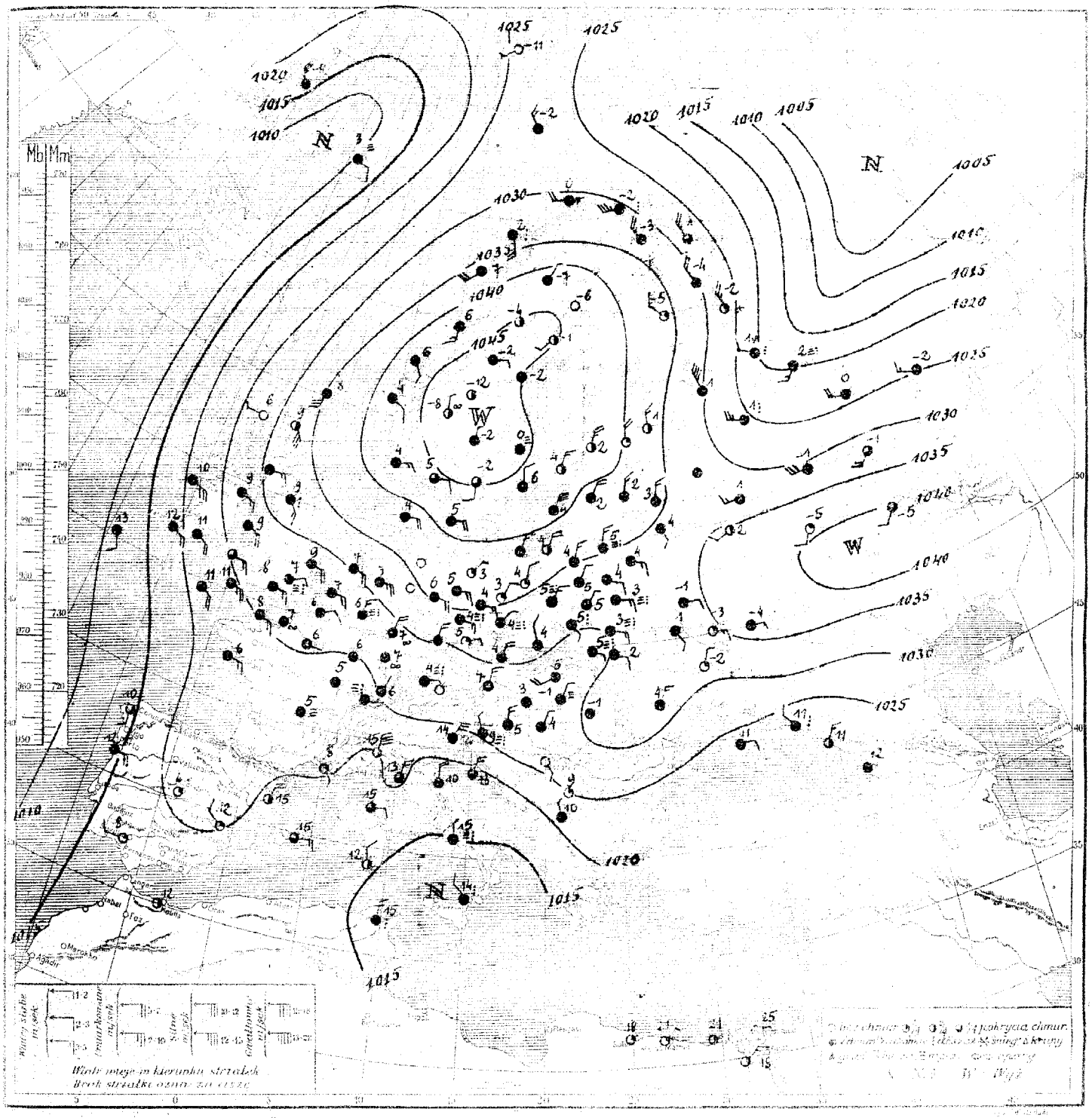

Rozkład ciśnienia: Obszerny i silny wyż bar. ze środkami nad [illegible] i środkowym dorzeczem Wołgi ogarnia swym wpływem całą Europę. Wypełniająca się depresja nad Rosją północną szeregi [illegible] Atlantykiem i Grenlandją.

Obecny stan pogody w Polsce: w Wielkopolsce i na Pomorzu - większe przejaśnienia; pozatem - chmurno i mglisto, miejscami [illegible]. Temp. od 4°.

Przewidywany przebieg pogody w dniu 13.XI. (niedziela). Polska środkowa, Pomorze, Wielkopolska, wyżyna Małopolska, Śląsk, Podhale i Tatry - [illegible] chmurno i mglisto - w ciągu dnia przejaśnienia. Chłodniej, nocą przymrozki, dniem Temp. do 5°. Słabe lub umiarkowane wiatry północno-wschodnie i północne. Pozostałe dzielnice - chmurno i mglisto z możliwością drobnych opadów (deszcz [illegible] śniegiem). [illegible] przymrozkach w ciągu dnia temp. do 4° słabe wiatry północno-wschodnie.

D. P. T. M. № 732. 5.XI.32. 24.000. 1300 na lepszym.

Spostrzeżenia meteorologiczne z dn. 11 XI (piątek) 1932 r. 7 godz. G. M. T. Nr 310

| | | |

Państwowy Instytut Meteorologiczny w Warszawie.

Mapa pogody z dnia 13. XI. (niedziela) 1932 r. 7 g. G. M. T. Nr. 318 a Rocznik XIII.

Ciśnienie w millibarach: 1 mmb. odpowiada ciśnieniu słupa rtęci 3·4 mm. na jednostkę powierzchni.

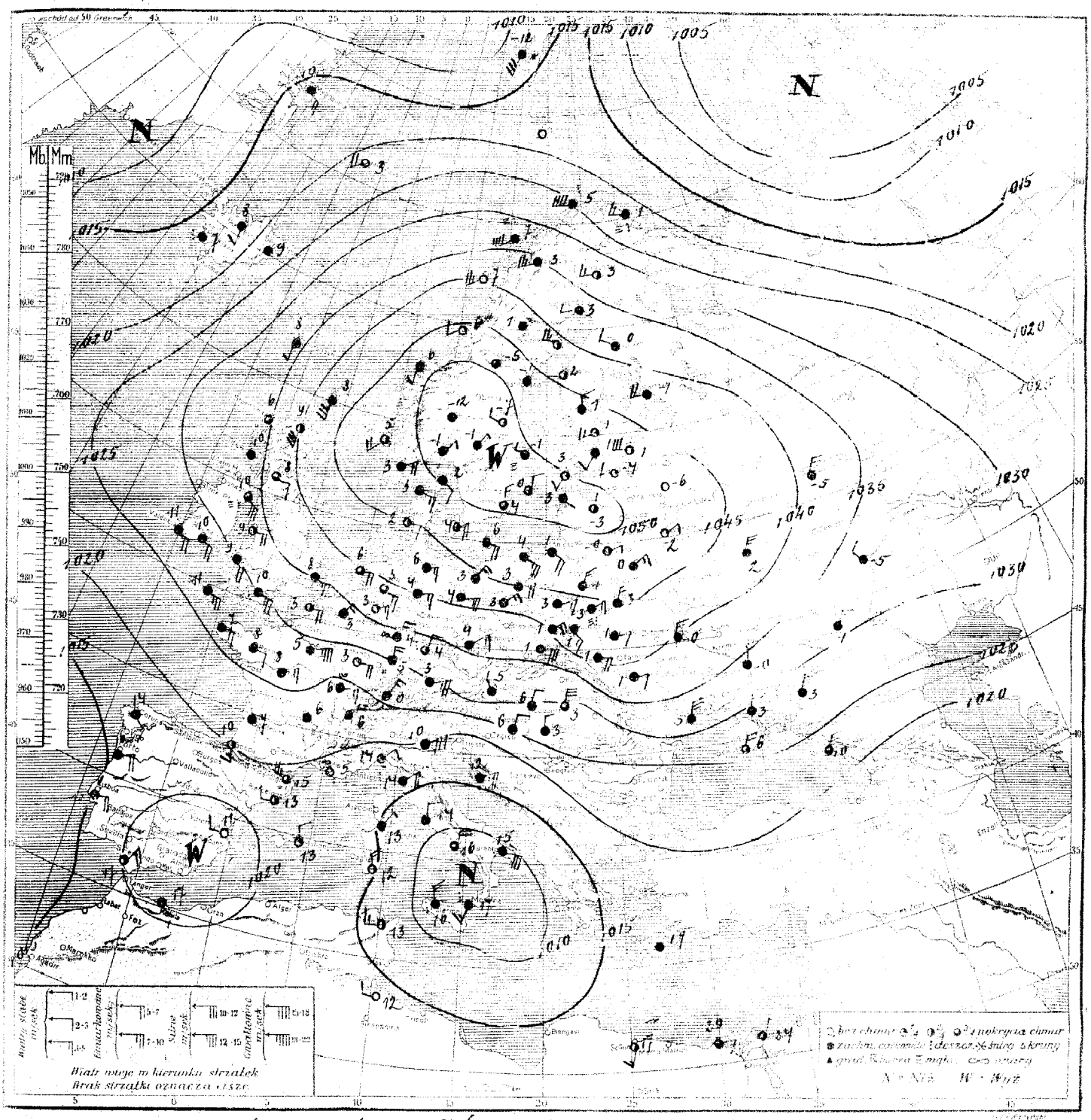

Rozkład ciśnienia: rozległy i bardzo silny wyż barometryczny ze środkiem nad Skandynawją, południową w dalszym ciągu ogarnia swym wpływem całą Europę. Głęboka depresja nad południowemi Włochami

Obecny stan pogody w Polsce: przeważnie pochmurno, gdzieniegdzie przejaśnienia, zwłaszcza w Litewskiem i w Wielkp. Temp. -1° do 4°

Przewidywany przebieg pogody w dniu 14. XI. (poniedziałek). Naogół chmurno, miejscami mglisto, w ciągu dnia przejaśnienia. Nocą przymrozki, dniem temp. do 5°. Umiarkowane, potem słabnące wiatry północne - wschodnie.

D. P. I. M. № 732. 5. XI. 32. 24.000. (300 na lepszym).

Obserwacje meteorologiczne z dn. 12. XI. sobota 1932 r. 7 godz. G. M. T.

357	NNE4	51	7	5	3	4	260	NE6	51	8	3	0	3	328	JE2	03	8	7	0	7									
349	NE3	03	8	5	11	4	323	E6	03	8	7	0	7																
357	NE3	52	8	4	2	3	232	N2	00	0	6	3	5																
327	ENE3	52	8	3	02	2	335	E6	03	8	8	8	—	274	NE3	03	8	11	0	—									
333	NNE3	21	8	5	1	4																							
319	NE2	03	8	5	2	5	384	NE1	01	2	3	0	3																
326	NE3	57	8	5	1	4	317	E5	02	7	5	0	5																
336	N2	02	6	5	0	4	356	ESE3	51	8	4	Sl.	4																
303	N1	52	8	4	0	3	349	NE1	21	8	4	02	3	419	W5	03	8	8	0	8									
304	SE1	64	8	5	3	4	280	NE4	05	8	7	0	5	340	NE3	02	4	11	0	—									
293	ESE1	51	8	5	Sl.	4	280	E1	21	8	4	0.2	3	386	ESE2	00	0	-2	0	-6									
300	E3	52	8	3	Sl.	3																							
311	E2	03	8	2	Sl.	1	380	NE3	01	4	4	0	2																
311	NNE2	03	8	4	0.5	3	277	NE3	67	9	6	Sl.	5	221	Cirru	02	4	4	0	—									
319	SE1	46	9	-1	0	-1	379	NNE1	47	8	2	0	—	197	SSE2	02	4	10	0	—									
368	NE2	01	3	3	0	2	312	ENE1	41	3	5	0	0																
371	ENE3	02	5	4	Sl.	4	303	NE4	02	6	4	0	3	211	NNW2	00	2	12	—	—									
360	NE2	01	3	4	Sl.	3	292	SW4	01	3	6	0	-0	157	E3	02	4	15	0	4	—								
							259	Cirru	47	2	3	0	3																
389	NE5	02	6	7	0	—								199	N8	03	4	15	4										
322	NNW1	57	8	3	06	1	265	NE2	44	9	1	0	-2																
291	SE1	67	8	5	03	4	314	SW7	10	6	-2	2	—	187	SE2	02	5	12	0										
							325	W4	74	8	-0	03	—																
							358	SW6	03	8	7	0	—																
							420	S3	03	8	6	0																	
356	N7	02	5	8	0	—	417	S3	02	5	9	0																	
294	W7	00	0	7	0	—	415	SE2	02	5	5	0		127	NNW2	64	8	14	—	—									
							264	SW1	03	5	-11	0		177	NW2	02	5	12	0	—									
320	SE3	25	8	9	Sl.	—	271	NW3	03	8	-2	Sl.	—	Kuru 182	E4	10	8	15	0	—									
266	E4	02	8	9	0	—	174	E2	56	8	3	10	—	—	SE1	03	8	—	0	5									
280	E4	03	8	9	0	—	482	N1	02	5	-8	0		251	NW1	67	8	9	2	7									
219	ESE6	14	7	10	02		421	NE1	03	8	-7	0																	
196	ESE4	02	8	12	2		493	Cirru	00	0	—	0	-6																
							403	Cirru	01	4	-9	0	-5	245	Cirru	05	8	9	0	5									
265	NE1	57	8	7	1	7	436	Cirru	05	8	-2	0	—																
262	ENE2	52	8	7	02		470	NW3	01	3	-2	0	-3																
217	SE5	02	7	11	0		465	NNE2	46	5	0	0																	
zamarzł	288	ENE3	52	8	7	06	5	407	W1	01	3	-2	0	-3															
								426	N2	02	7	6	0	—															
								480	N3	03	9	2	0	—															
238	Cirru	44	9	5	0	5	Abiss	391	E2	74	8	-5	04	-5															
234	Cirru	45	8	5	0	-0	438	NNE4	02	5	1	0	1	333	NNE3	03	8	4	0										
249	Cirru	03	8	6	0	6	422	NE3	02	4	4	0	3																
267	Cirru	05	8	7	0	5	371	NE4	03	8	2	0	-0																
							406	ENE4	03	8	6	0	—																
														135	NNW4	11	6	14	1										
255	E6	03	8	6	0	6																							
266	Cirru	45	8	6	0	6																							
							350	NNW2	01	1	-5	01																	
207	SE1	01	3	8	0	8	276	NNW5	73	8	-2	3	-2																
170	Cirru	00	0	11	3	10																							
							297	W3	03	8	-2	—	-3	—	ESE4	01	2	—	0	-5									
311	ESE4	03	8	7	0		375	NNW5	03	8	1	04	—																
277	E3	03	8	7	0		268	N5	61	8	1	05	0	—	E5	04	0	2	0	7									
							298	N4	03	8	0	1	-2		E6	44	9	-2	0	-2									
415	ENE4	02	6	5	0																								
438	E2	02	8	5	0																								
384	E4	03	8	4	0																								
280	NE3	03	8	7	0	6	331	NNW4	45	8	1	05	1																

Uwagi meteorologiczne

Temperatura wodowskazu

Telegramy

Uwagi

Pogoda

Pick	8	NE3 NE7 ENE15 ENE4 ENE1
	8	— NE10 NE11
Toruń	7	NNE4 NNE10 NE14 NE17 NE21

Temperatura

Ciśnienie

Wiatr

Wysokość

Państwowy Instytut Meteorologiczny w Warszawie.

Mapa pogody z dnia 14.XI./poniedziałek/. 1932 r. 7 g. G. M. T. Nr 317a Rocznik XIII.

Ciśnienie w millibarach: 1 mmb. odpowiada ciśnieniu słupa rtęci 3.4 mm. na jednostkę powierzchni.

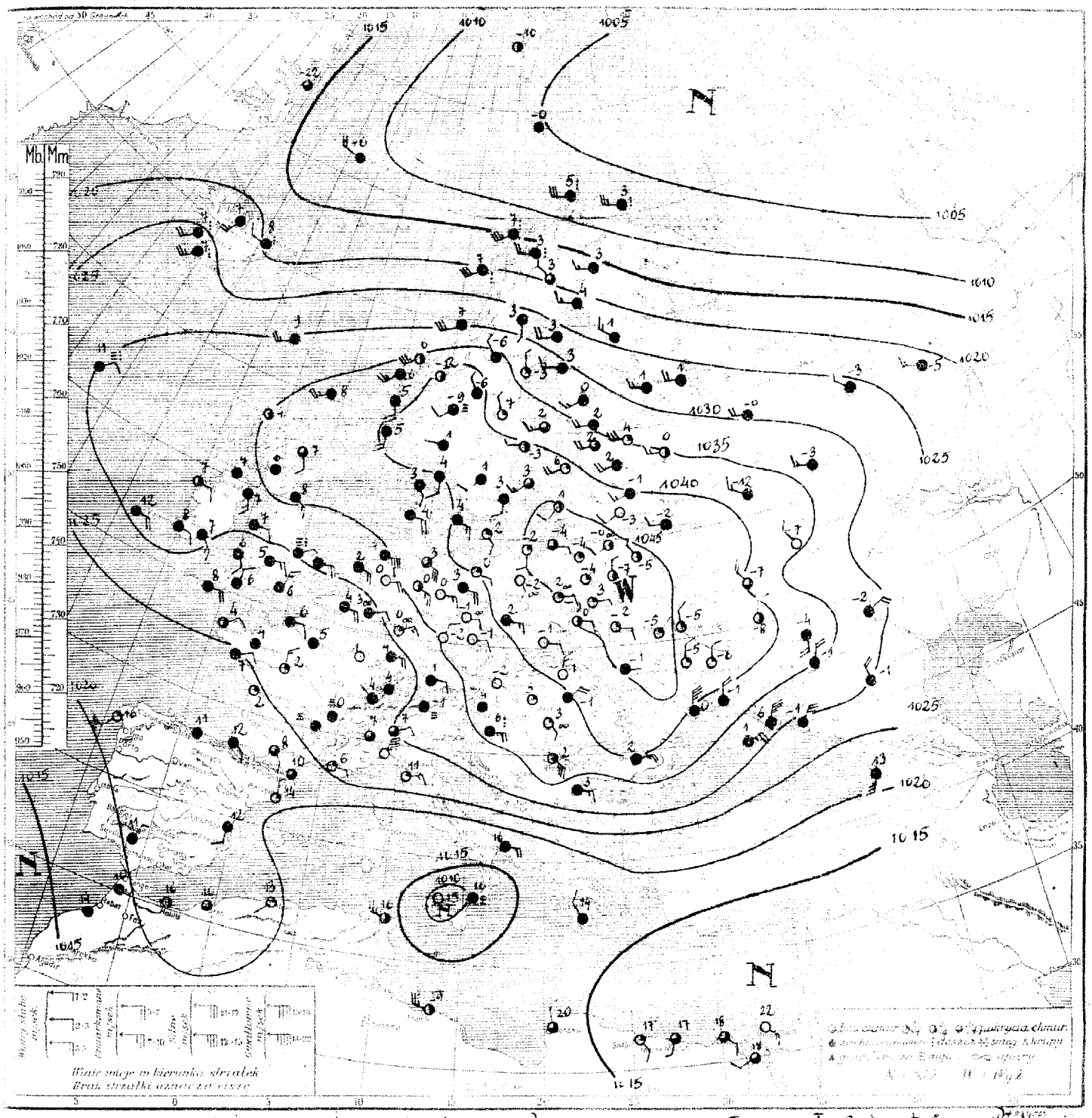

Rozkład ciśnienia: Bardzo silny i rozległy wyż bar. ze środkiem nad Polską ogarnia swym wpływem cały Kontynent Europy. Płytki niż nad Sycylią; drugi nad Rosją północną.

Obecny stan pogody w Polsce: dość pogodnie. Temperatura od -7° do 1°.

Przewidywany przebieg pogody w dniu 15.XI./wtorek/. Wileńskie, Wołyń, Małopolska wschodnia, Podhale i Tatry.- po rannych mgłach, w ciągu dnia pogoda słoneczna o słabych ruchach powietrza. Nocą silne przymrozki, w dzień kilka stopni powyżej 0. Pozostałe dzielnice - rano mgły, lub opary, dniem dość pogodnie lub pogodnie. Nocą przymrozki, w ciągu dnia temperatura około 5°. - Ale wiatry południowo-wschodnie i wschodnie.

D. P. I. M. Nr 732. 5.XI.32. 24.000. 1300 na lepszym.

Spostrzeżenia meteorologiczne z dn. 15.XI. międzywojenne 193[illegible] r. [illegible] godz. G. M. T.

	48.3	E2	02	5	-0	0	-0		20.4	NNE3	03	8	3	-	3		33.9	NE3	03	8	-0	0	-2	
	47.8	NE3	11	2	-0	30	20		24.0	NNE4	03	6	0	0	5		40.0	NNW1	03	8	-1	0	-1	
	47.9	NE2	02	6	0	0	-1		21.1	N1	51	8	9	01	7									
	45.3	NE3	03	5	3	0	0		41.7	ESE8	03	8	7	0	-		33.1	NNE5	03	8	-5	0	-	
	46.3	NE3	03	6	4	0	1		42.0	ENE3	02	7	0	0	5		27.3	NNE4	02	3	6	0	-	
	44.6	ENE3	50	8	3	0	1		44.4	NE	03	8	3	0	3									
	44.2	ENE3	03	8	3	1	2		41.5	ENE5	03	8	4	03	4		32.4	WNW2	03	8	-5	0	-8	
	40.8	E5	02	5	4	02	4		36.7	E3	52	8	-	06	4									
	41.7	NE4	03	4	1	05	0		39.8	E3	02	7	3	0	2									
	42.9	SE3	12	8	1	0	0		33.0	NE3	05	0	4	0	3		21.9	NE3	02	5	10	0	-	
	40.0	E4	03	8	1	0	0		29.9	E5	03	8	3	0	2									
	42.7	ENE2	03	8	1	0	0		48.3	SE4	02	7	1	0	4		29.1	W3	04	4	10	0	-	
	41.7	E2	03	8	1	0	-1		40.1	E3	03	8	-	0	1									
	39.7	E4	03	8	1	05	1		33.9	ENE4	03	8	-	0	2		-	NW2	01	1	13	0	-	
	37.1	ENE3	44	8	-2	4	-2		43.3	ENE1	01	4	7	0	-		40.7	SE2	03	8	14	0	-	
	42.1	NE3	03	8	3	0	2		35.5	ENE3	04	8	4	2	-		15.8	NE5	02	5	17	0	-	
	44.3	ENE4	03	8	3	0	2		34.7	NNE4	03	7	2	0	2		21.1	W2	00	0	11	0	-	
	44.8	ENE3	03	8	4	0	2		33.0	N5	01	2	3	0	3									
	45.0	NE5	22	5	3	0	3		28.0	NE1	02	0	0	0	5		15.5	ESE4	01	4	12	0	11	
	49.1	E5	02	7	4	0	-										10.9	NE2	03	8	14	30	-	
	36.8	NNE3	02	8	2	05	1		23.4	ENE6	14	5	3	0	3									
	40.1	E2	03	8	2	0	1		22.1	W3	52	8	1	4	-		17.5	NE4	13	6	13	30	-	
	34.7	E1	02	7	8	04	-		25.0	W8	65	8	6	2	-		11.5	N2	03	8	14	4	-	
									40.9	SW5	03	8	7	30	-		07.1	NNE4	02	5	16	0	-	
									45.6	SW2	02	6	0	0	-									
	41.2	S7	02	7	8	0	-		46.1	SW5	02	5	7	0	-		07.4	NW3	05	8	16	-	-	
	34.5	ESE3	02	5	6	0	-		45.1	SSW4	01	4	5	0	-		05.4	SW3	62	8	17	-	-	
	40.5	SSE5	02	6	9	30	-		34.6	S6	71	8	-12	30	-		15.8	NNW4	01	3	12	0	10	
																Edyna	17.2	ENE4	03	8	12	0	-	
	32.0	E4	01	5	9	0	-		20.5	SW4	02	6	3	0	-									
	20.2	ESE5	02	7	8	0	-		54.3	ESE4	01	3	-12	0	-13									
	28.3	ESE6	01	3	9	0	-																	
	20.4	ESE5	02	7	11	0	-		37.6	W1	02	5	3	0	-1									
									40.7	ESE4	02	7	1	0	-3									
	33.2	ENE4	02	8	7	30	-		40.7	ESE4	02	7	1	0	-3									
									52.2	NW1	46	4	-4	0	-4									
	26.4	ESE5	02	8	11	0	-		50.9	W2	46	4	-1	0	-2									
Cramvall	36.9	ESE4	02	7	6	02	-																	
	23.1	ENE3	03	8	7	0	6		50.4	N2	01	-	-	0	-									
	19.1	SE3	01	3	10	0	9		50.3	NE3	02	5	-	0	-									
	24.5	ESSW	03	8	6	04	5	wietrzno	37.5	W5	03	8	-	12	2									
	24.6	ENE3	05	8	6	0	2		49.2	SW3	03	0	1	0	-3									
	28.7	E4	02	5	4	0	2		49.8	SW2	01	3	3	0	-									
	29.0	E2	03	8	4	0	7		51.1	NE0	01	4	-3	0	-2									
	25.1	E3	05	8	7	0	6		50.9	ESE0	03	8	-3	0	-									
	25.8	ENE3	03	8	8	0	6		47.8	WSW3	01	4	1	0	-1		13.0	WSW3	02	4	13	0	12	
	29.0	ENE4	03	8	5	0	5		47.9	N1	03	8	-1	0	-4									
	29.5	NE4	03	7	5	0	3		44.0	NNW	01	1	2	0	0									
	21.0	SW1	01	3	4	0	4										40.8	NNW5	01	5	-14	9	-	
	17.7	WNW5	01	4	10	0	12																	
	17.3	ESSW	00	0	5	0	4																	
	14.5	NNW1	03	8	9	0	8																	
Lyon	23.3	N2	05	8	6	03	3		16.0	NNW2	7	5	-6	3	-9									
Rennes	26.6	E2	03	8	6	0	0		29.2	N3	02	4	-9	-	-9									
	29.7	E5	02	5	6	0	-																	
	33.5	NE4	03	8	3	0	1																	
	47.5	ENE4	02	4	4	0	-		20.0	NW3	32	8	-7	1	-8									
	50.4	ESE2	03	8	2	0	-		49.0	ENE	00	0	-0	0	-5									
	45.2	E2	01	3	2	0	-																	
	32.4	NNW1	43	8	5	0	5																	
	23.5	NE3	02	6	4	1	-																	

UWAGI

Ciśnienie atmosferyczne zredukowane do 0° C., na ciężkość normalną i do poziomu morza. Siła wiatru w skali Beaufort'a 0 cisza zupełna do 9-wicher.

Stan pogody:

00—19 — skrócony opis wyglądu nieba i zjawiska specjalne.
20—29 — opady w ciągu ostatniej godziny przed obserwacją, lecz nie w chwili obserwacji.
30—39 — Wichury pyłowe lub śnieżne.
40—49 — Mgła lub gęste chmury (widzialność mniejsza 1000 metrów).
50—59 — Dżdża (drobny deszcz) lub stratus lub rosząca mgła.
60—69 — Deszcz.
70—79 — Śnieg.
80—89 — Przelotne opady.
90—99 — Burza.

Zachmurzenie w skali 10 stopniowej: 0—bez chmur, 1—ślady chmur, 2—$^1/_{10}$ pokrycia nieba, 3—$^2/_{10}$ $^3/_{10}$, 4—$^4/_{10}$ $^5/_{10}$, 5—$^6/_{10}$ $^7/_{10}$, 6—$^8/_{10}$, 7—więcej niż $^9/_{10}$ pokrycie nieba, lecz z przerwami, 8—niebo całkowicie pokryte chmurami—$^{10}/_{10}$, 9—niebo niewidoczne z powodu mgły, burzy pyłowej lub innych zjawisk.

Temperatura w całkowitych stopniach Celsjusza. W ostatniej rubryce podawane są najwyższe temperatury z nocy ubiegłej lub najwyższe z dnia poprzedniego.

Szczegóły w Nowym Klucru do układania telegramów meteorologicznych, przyjętym w Kopenhadze we wrześniu 1929.

SPOSTRZEŻENIA PILOTOWE

Godz.	Wiatr	KIERUNEK WIATRU NA WYSOKOŚCI					
		200 m	500 m	1000 m	1500 m	2000 m	3000 m	4000

Państwowy Instytut Meteorologiczny w Warszawie.

Mapa pogody z dnia 15. XI. /wtorek/ 1932 r. 7 g. G. M. T. Nr 320 Rocznik XIII

Ciśnienie w millibarach: 1 mmb. odpowiada ciśnieniu słupa rtęci 3.4 mm. na jednostkę powierzchni.

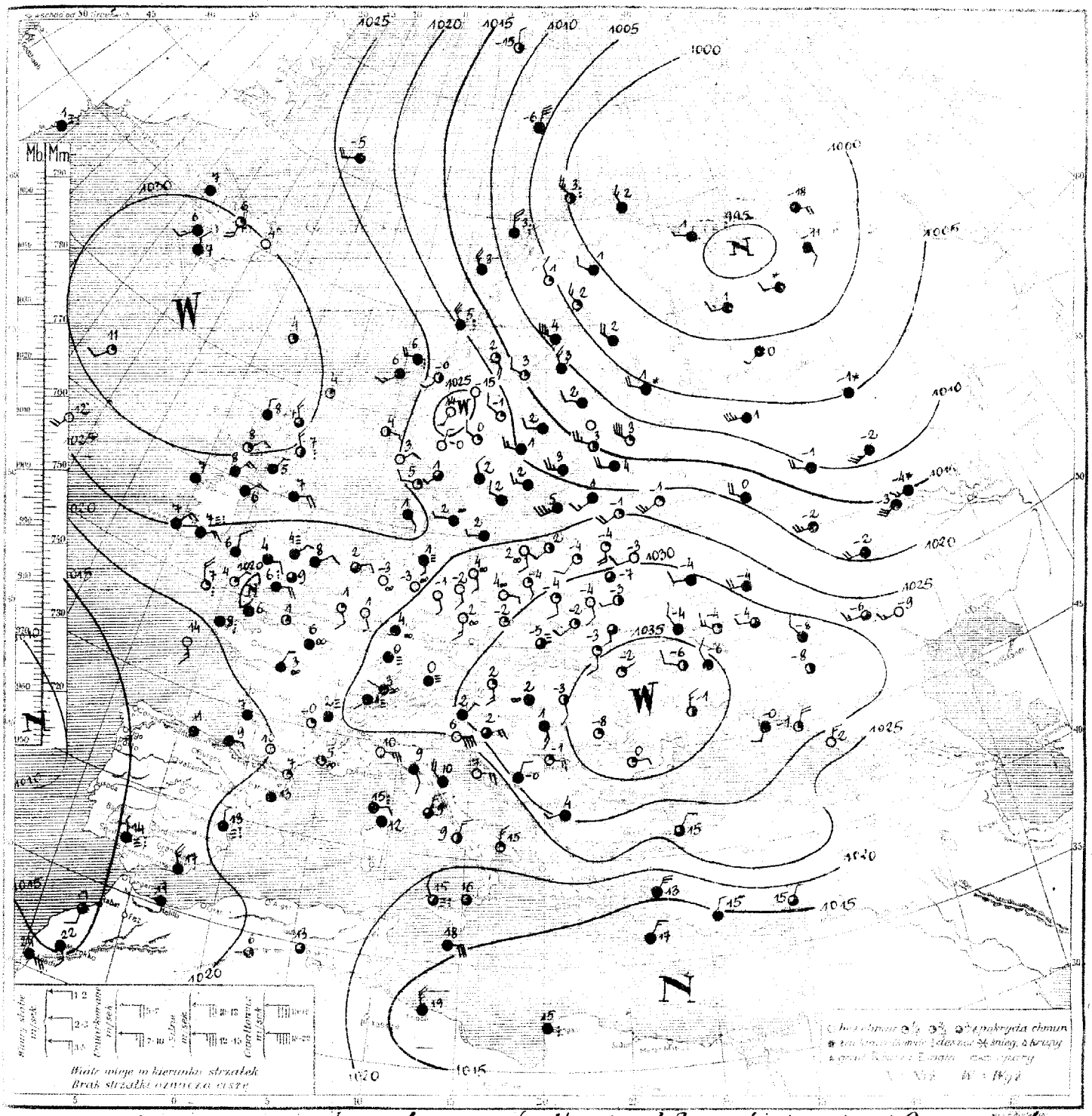

Rozkład ciśnienia: silny i obszerny wyż barometryczny ze środkami nad Besarabją i wyspami Owczemi zalega cały niemal kontynent Europy za wyjątkiem Skandynawji i Rosji północnej wraz z Finlandją. Depresja nad morzem Białem, druga płytka nad morzem Śródziemnem.

Obecny stan pogody w Polsce: pogodnie, temperatura -2° do -7°.

Przewidywany przebieg pogody w dniu 16. XI. /środa/: Pomorze i Wileńskie – rankiem chmurno i mglisto, potem rozpogodzenia. Po lekkich nocnych przymrozkach, dniem lekkie ocieplenie. Słabe wiatry południowo-zachodnie. Pozostałe dzielnice – w dalszym ciągu pogoda słoneczna, rankiem miejscami mgła. Nocą znaczne przymrozki, dniem temper. około 5°. Słabe wiatry miejscowe lub cisza.

D. P. I. M. 70.731. 5.XI.32. 24.000. 1360 na lepszym.

Spostrzeżenia meteorologiczne z dn. 14.10 /poniedziałek/ 1932 r. 7 godz. G. M. T.

	45.2	SW2	03	4	-6	0	-6		28.4	NE0	05	8	4	0	4		44.8	NW4	00	2	-5	0	-5									
	46.5	cisza	01	3	-5	0	-6		28.5	N4	03	8	5	0	5		41.0	NW3	03	5	-7	0	-7									
	47.7	cisza	01	2	-4	0	-6		29.5	NNW4	03	8	8	0.1	7																	
	46.6	cisza	03	8	-3	0	-4		34.4	ESE4	03	8	4	0	-		34.6	NNE4	03	8	0	0	-									
	47.1	cisza	00	2	-4	0	-6		37.3	ESE6	02	5	3	0	2		34.4	NE5	02	5	1	0	-									
	46.5	ENE1	01	2	-3	0	-5		41.3	ESE1	01	2	0	0	-1		34.7	NNE4	03	7	-1	0	-									
	45.8	ENE2	05	1	-2	0	-3		38.8	ESE4	03	8	3	0	3																	
	42.3	ENE3	01	4	-1	0	-0		37.1	E2	05	0	-1	0	-2		32.4	NE4	03	8	-2	0	-3									
	42.8	E3	01	3	-1	0	-2		41.0	ESE3	02	7	2	0	2		29.7	N1	03	8	-7	0	-7									
	45.6	E2	01	4	0	0	0		31.7	NE3	05	1	0	0	-0																	
	44.6	E3	01	3	-1	0	-2		31.4	E2	03	8	1	0	0																	
	46.8	E2	01	1	-2	0	-5		36.2	ESE5	02	4	0	0	-0		24.7	N5	03	8	11	0	-									
	45.7	E1	03	8	-2	0	-4		45.7	ESE1	02	5	-4	0	-5																	
	41.7	E5	03	8	1	0	0		29.1	ENE2	05	8	3	0	2																	
	42.6	SE1	46	3	-6	0	-6		45.3	SE2	05	4	-2	0	-2																	
	42.4	E3	02	5	-0	0	-1		37.8	E2	43	0	-1	0	-2																	
	44.3	SE1	05	0	-2	0	-3		39.4	N1	05	0	-1	0	-2		24.7	S2	02	6	12	0	-									
	44.4	E2	01	3	-1	0	-2		40.2	N3	00	0	1	0	-0																	
	45.0	ENE1	00	0	-2	0	-3		37.6	cisza	05	2	3	0	3																	
	44.7	S2	01	2	-2	0	-										25.3	NNE	00	0	11	0	-									
	44.2	cisza	00	0	-4	0	-5		36.7	NE4	01	3	-1	0	-1																	
	43.5	E2	01	3	0	0	-2		07.9	W5	43	7	3	0	-		25.3	N5	02	4	13	0	-									
	30.0	WSW5	03	6	9	10	-		08.1	W6	04	8	5	3	-																	
	18.4	W2	62	8	7	-	-		20.0	SW6	64	8	7	10	-																	
	26.2	SW4	-	8	7	1	-		28.1	SW6	03	8	7	0	-		37.9	E4	10	8	16	0.2	-									
	35.2	SW5	02	6	8	0	-		36.7	SSW5	02	8	6	0	-		09.4	cisza	24	8	15	38	-									
	35.7	cisza	01	4	4	0	-		40.3	S1	03	8	5	0	-		12.7	cisza	54	8	16	0.1	-									
	36.4	SE2	02	5	7	0	-		06.9	cisza	02	6	-10	-	-																	
	35.2	ESE3	03	8	8	0	-		05.4	cisza	03	8	-0	0.5	-	Zara	24.9	NE3	01	4	16	0	-									
	31.7	E2	02	7	7	0	-		10.7	W4	03	8	-0	0.6	-		36.4	SE5	02	4	2	0	1									
	30.1	E4	03	8	7	0	-		42.7	SSW2	46	5	-9	0	-		35.2	E4	22	8	6	0.3	6									
	32.6	E2	02	6	7	0	-		18.1	NW1	01	5	3	0	-		31.7	ENE4	03	8	4	0	3									
	30.3	E2	03	8	8	0	-		21.6	W3	03	8	4	0	0		33.9	E3	02	7	3	0	2									
	30.7	cisza	02	7	7	0	-		27.1	S1	03	7	3	0	-1																	
	28.6	N2	52	6	6	0.2	6		23.1	N1	01	3	-3	0	-																	
	28.9	NE3	03	8	5	0.3	-		-	W7	-	8	4	0	-4																	
	27.6	E4	02	7	8	0	3		40.6	W1	01	4	-3	0	-																	
Cramwell	31.7	ENE1	52	8	5	0.5	-		43.9	SSW2	03	8	-1	0	-3																	
	23.3	cisza	02	4	2	0	2		41.6	SW3	02	5	3	0	-																	
	21.5	ESE1	03	8	12	0	12		44.3	S2	02	7	3	0.2	-																	
								Abisko	17.6	W4	64	8	3	15	2																	
									37.3	WSW4	02	5	2	0	1		41.3	ENE5	02	5	2	0	1									
	28.2	cisza	00	0	1	5.2	0		40.6	WSW4	01	2	6	0	4		45.0	NNE5	03	5	-1	10	-									
	26.3	E2	03	8	6	0	5																									
									43.8	WSW4	02	1	5	0	-		28.3	W5	02	4	19	3	-									
	24.5	NNE4	01	1	2	0	2		34.0	WSW4	03	7	2	0	1		13.4	N2	50	5	20	1	-									
	26.3	cisza	03	8	5	0	5		27.7	W3	03	8	1	0	0		15.8	NNW5	08	4	16	1	-									
	29.1	cisza	03	5	4	0	2		30.2	WSW2	02	8	3	0	1		22.4	SW0	01	3	13	0	-									
	22.5	SSE4	02	5	8	0	6																									
	23.9	cisza	02	5	10	0	8																									
	25.1	E1	07	3	6	0	6																									
Rennes	25.0	cisza	03	8	4	0	4																									
Lyon	27.7	cisza	46	6	0	0	0		21.6	NNW3	03	8	-5	-	-7		-	SE3	00	0	-2	3	-4									
	32.2	ESE4	03	8	2	0	-																									
	27.7	E3	03	8	4	0	2		24.5	W4	03	8	-0	0	-2		-	SSE4	00	0	-4	0	-7									
	28.6	E4	03	8	4	0	3		25.3	NW4	03	8	-3	1	-5		-	SSW7	04	0	-2	0	-5									
	41.4	ESE3	03	8	4	0	-		13.7	WSW5	03	8	-8	0.3	-12																	
	42.2	S2	03	8	4	0	-		40.6	W1	03	8	-1	0	-3																	
	38.6	ESE4	03	8	4	0	-																									
	38.5	cisza	00	0	-2	0	-2		36.8	WNW3	03	8	-	0	-																	
	35.7	cisza	03	8	4	0.1	4		27.5	W8	83	8	-8	0.5	-8																	

UWAGI

Ciśnienie atmosferyczne zredukowane do 0° C., na ciężkość normalną i do poziomu morza. Siła wiatru w skali Beaufort'a. 0-cisza zupełna do 9-wichura.

Stan pogody:

00—19 — skrócony opis wyglądu nieba i zjawiska specjalne.
20—29 — opady w ciągu ostatniej godziny przed obserwacją lecz nie w chwili obserwacji.
30—39 — Wichury pyłowe i śnieżne.
40—49 — Mgła lub gęste chmury (przejrzystość mniejsza 1000 metrów).
50—59 — Dżdżawka (drobny deszcz stratus lub rosząca mgła).
60—69 — Deszcz.
70—79 — Śnieg.
80—89 — Przelotne opady.
90—99 — Burza.

Zachmurzenie w skali 10-stopniowej: 0—bez chmur, ślady chmur, 2—$^{1}/_{10}$ pokrycia nieba, 3—$^{2}/_{10}$, 4—$^{3}/_{10}$, 5—$^{4}/_{10}$, 6—$^{5}/_{10}$, 7—więcej niż $^{5}/_{10}$ pokrycia nieba z przerwami, 8—niebo całkowicie pokryte chmurami, 9—niebo niewidoczne z powodu mgły, burzy, pyłowej lub innych zjawisk.

Temperatura w całkowitych stopniach Celsjusza. W ostatnich rubrykach podawane są najwyższe temperatury z nocy ubiegłej lub najwyższe z dnia poprzedniego.

Szczegóły w Nowym Kuczku do układania telegramów meteorologicznych, przyjętym w Copenhadze we wrześniu 1929.

SPOSTRZEŻENIA PILOTOWE

	Godz.	Wiatr na wysokość 100 m	200 m	500 m	1000 m	2000 m	3000 m	4000 m
	7⁰⁰	SW2	W4	WNW4	NNW4	SSW5	WNW8	
	7⁰⁰	-	E7	ESE6	SE6	ESE13	E11	E14
	7⁰⁰	E7	-	ESE11	E11	ESE13		

	Godz.	Wiatr na dołu	200 m	500 m	1000 m	1500 m	2000 m	3000 m	4000 m
Kielce	7⁰⁰	E5	-	E10	ESE14	ESE13			
Toruń	7⁰⁰	E2	ESE11	ESE11	SE13	ESE14	ESE14		

Państwowy Instytut Meteorologiczny w Warszawie.

Mapa pogody z dnia 16. / środa / XI 1932 r. 7 g. G. M. T. Nr. 3214 Rocznik XIII.

Ciśnienie w millibarach: 1 mmb. odpowiada ciśnieniu słupa rtęci 3·4 mm. na jednostkę powierzchni.

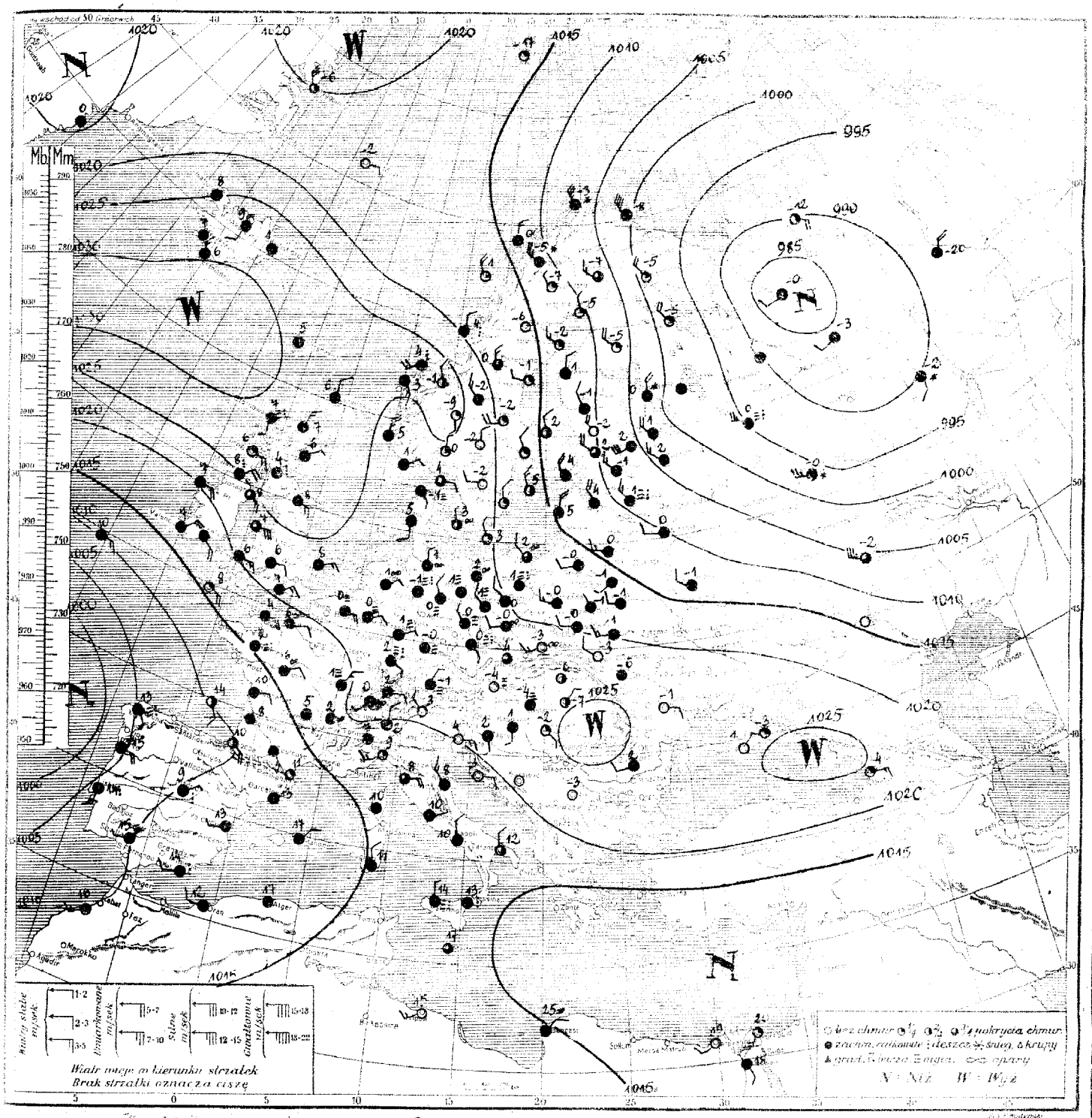

Rozkład ciśnienia: Obszerna depresja ze środkiem nad Rosją północną ogarnia Skandynawję, Finlandję, Kraje Nadbałtyckie i całą niemal Rosję sięgając swym wpływem ponad Polskę. Depresja z nad Atlantyku ogarnia Francję i Hiszpanję. Rozległy wyż rozciąga się od Islandji poprzez m. Północne i Niemcy, łącząc się z wyżem, zalegającym Węgry i Kaukaz.

Obecny stan pogody w Polsce: w Małopolsce - dość pogodnie, pozatem - chmurno i mglisto; temperatura 2° do -6°

Przewidywany przebieg pogody w dniu 17. XI. / czwartek /. Pomorze Wielkopolska i Wileńskie - chmurno, miejscami możliwy drobny opad, w ciągu dnia niewielkie przejaśnienia. Chłodno, nocą przymrozki. Słabe lub umiarkowane wiatry północno-zachodnie, potem słabe miejscowe. Pozostałe dzielnice - przeważnie pochmurno i mglisto, miejscami drobny opad. Temperatura bez znacznych zmian. Słabe wiatry zachodnie i północno-zachodnie.

D. P. I. M. № 772. 5. XI. 32. 24.000. 1300 na lepszym.

Spostrzeżenia meteorologiczne z dn. 15.VI. wtorek 1932 r. 7 godz. G. M. T. № 3204

	27.1	S4	01	3	-4	0	-5		26.0	WNW6	05	8	3	0	3		34.6	NW3	02	8	-4	0	-4
	29.8	SW2	02	5	-5	0	-6		26.2	E1	08	8	4	0	4		27.5	W4	08	8	-4	0	-4
	29.0	SW2	01	2	-4	0	-6		25.6	N-	03	-	8	-	-		07.9	SW5	02	8	-2	1	-3
	22.3	WSW1	01	4	-3	0	-6		24.7	ESE2	03	8	6	0	-		36.2	N3	01	4	-1	-	-
	29.5	S4	01	2	-4	0	-6		24.4	SSE1	48	9	-1	0	-2								
	31.4	SSE2	01	4	-4	0	-5		25.7	SSE1	05	0	-4	0	-5		33.3	cisza	08	4	-8	0	-
	30.3	SSE2	01	3	-4	0	-4		25.3	SE1	05	0	-2	0	-3		18.4	WSW1	03	8	-2	0	-4
	27.9	SSE1	01	3	-4	0	-4		26.1	S3	05	0	2	0	1		28.4	W3	03	7	-6	0	-4
	32.5	cisza	01	3	-4	0	-5		28.2	cisza	08	1	-2	0	-6								
	31.7	SW2	01	4	-2	0	-5		25.9	—"—	05	8	2	0	-2		26.7	NE3	00	0	2	1	-
	33.1	S2	01	3	-3	0	-6		28.0	—"—	48	9	0	ślad	-2		29.0	NNW1	01	3	-5	0	-6
	32.8	S2	01	1	-3	0	-7		24.7	—"—	08	0	-3	0	-4								
	35.3	SSE1	05	5	-4	0	-5		26.1	SW2	01	4	-2	0	-4								
	32.4	cisza	48	9	-5	0	-7		23.7	S1	04	0	1	0	-0								
	34.7	SW1	01	3	-8	0	-8		24.3	WSW3	02	4	51	0	-								
	27.8	ESE1	05	0	-4	0	-5										22.3	NW1	50	7	13	ślad	12
	27.7	cisza	05	0	-6	0	-7																
	27.5	SSE1	01	3	-4	0	-6																
	27.5	S3	01	2	-2	0	-5		34.1	cisza	05	6	2	0	1		23.4	ENE5	00	0	10	0	-
	25.6	SSE2	05	0	-2	0	-																
	31.9	SSE1	01	2	-1	0	-3		34.9	SE2	05	3	-3	0	-5		24.0	SE2	01	2	9	0	8
	33.1	cisza	05	4	-2	0	-7		95.5	NNW3	03	8	2	3	-		21.8	NNE3	02	5	9	0	8
	32.3	—"—	01	2	4	0	-		99.9	WNW5	10	5	3	0.4	-		27.7	NNE3	01	4	9	8	-
									13.3	NNW5	02	6	3	1	-		20.5	N3	01	3	12	0	-
									17.8	NNW5	10	8	5	1	-		19.1	NW2	21	5	15	3	-
	29.5	N2	02	5	7	0.3	-		26.8	SW3	03	8	6	2	-		18.9	cisza	02	5	16	0	-
	31.2	N1	02	7	8	ślad	-		26.3	E1	02	5	4	0.4	-								
	28.6	NW3	22	7	7	—"—	-		13.3	N1	02	5	-15	ślad	-								
	26.4	ENE4	03	8	9	0.1	-		05.4	NNE7	03	8	-6	2	-	Zara	24.2	E3	00	0	7	0	-
									23.5	W4	03	8	-5	ślad	-		33.6	E3	01	2	-1	0	-2
	23.1	NE2	02	8	8	0	-		25.6	S1	00	0	-	0	-14		32.7	ENE3	02	5	2	0	1
	27.8	cisza	02	6	7	0	-		05.5	NW2	01	3	1	0	-		30.6	NNE2	03	8	-0	0	-0
	25.7	NE3	02	8	7	0	-		03.3	NW3	01	3	2	1	2		30.7	NW3	01	4	4	0	2
	29.0	NNE3	02	7	8	0	-										30.9	W1	03	8	4	0	3
	22.5	cisza	47	4	9	ślad	-		14.3	W2	01	3	3	0	1								
	22.1	E2	03	8	4	0.2	-		22.9	WNW3	01	6	0	0	0								
	21.1	NNW1	25	0	7	0.3	-		19.1	W3	03	8	1	0	-1								
Cranwell	23.6	NE1	46	7	4	2	-		23.8	NW1	03	8	2	0	0								
									22.0	W3	03	8	2	0	-								
	17.9	E1	03	8	9	0	9		23.1	WNW3	03	9	2	0	-		37.0	ENE1	00	0	0	0	-3
									15.9	WNW5	02	7	3	0	2		39.6	cisza	01	1	-4	0	-6
									18.4	W5	02	8	3	0	2								
	22.7	cisza	05	0	1	0	-		20.6	SW3	03	8	1	0	-2		13.9	NNW5	08	8	19	-	-
	20.6	—"—	61	8	8	2	7		21.6	WSW6	03	8	6	0	-		14.7	cisza	66	8	15	2	-
	22.3	NNE1	03	8	3	0	-0																
	22.1	cisza	05	8	6	0	6		05.2	W4	23	8	1	1	-0								
	36.5	—"—	46	9	1	0	-		10.4	NW3	03	8	3	0	3								
	19.8	SE1	03	4	10	0	7										16.3	ENE6	02	6	18	4	-
	24.7	cisza	01	3	7	0	7																
									99.2	W3	03	8	1	0.6	1								
Lyon	24.1	cisza	48	9	2	0	3		97.9	SE2	03	8	-14	2	-14								
Rennes	21.9	—"—	47	6	-3	0	-4																
	24.0	ENE2	02	5	2	0	5																
									08.4	W7	03	8	1	0	-0								
	23.0	SE1	01	1	1	0	0		05.5	cisza	72	8	-1	2	-2								
	24.6	W1	05	8	2	0																	
	23.4	SW1	02	5	1	0			22.3	SW5	01	2	-1	0	-1								
	25.4	ESE1	03	8	1	0	-		31.0	W2	01	2	-4	0	-4								
	30.2	SE3	01	3	2	0	2		17.2	WNW4	03	8	0	0	-1								
	31.5	NE1	03	8	2	0.1	2																

Uwagi

Ciśnienie atmosferyczne are... kowane do 0° C. na ciąż... normalną i do poziomu m... ste wiatru w skali Beau... 0 – cisza, zupełna do 9 – wich...

Stan pogody:

00 – 19 – skrócony opis w... do nieba i rzeowski spe...
20 – 29 – opady w ciągu ... tnej godziny przed ... Nacisnęłacz nie w chwili ob... wadi
30 – 39 – wichury, pyłowe ... piaku, burze.
40 – 49 – Mgła, ... gęsta ... przejrzystości mniejszej ... 100 metrów.
50 – 59 – Drizzle słabszy do ... 5 km lub rozszerzony ...
60 – 69 – Deszcz.
70 – 79 – Śnieg.
80 – 89 – Przelotne opady ...
90 – 99 – Burze.

... w skali 10 ... 9 – ... 10 – ... 2 – ... pokry... 3 – ... 4 – ... 5 – ... 6 – ... 7 – ...

... widzialność mieszczą ... 8 – ... ciągu ... chmurami ... – ... niewidoczne ... wiadomy, burzy, pyłowe ... lub innych zjawisk.

Temperatura w całkowitych ... stopniach Celsjusza. W ostatnich ... nieczych podawane są ... temperatury z nocy ... g. i lub najwyższe z dnia ... poprzedniego.

Szczegóły w Nowym Kurcie ... zawierania telegramów meteorologicznych, przyjętym w ... poprzednim we wrześniu 1932.

POSTRZEŻENIA PILOTOWE

Godz.	Wiatr u dołu	200 m	500 m	1000 m	1500 m	2000 m	3000 m	4000 m
7.00	SSW3	WSW3	W14	W13	W17	—		
8.00	SSE2	SSW5	W11	SW10	SW10	SSW12	SW9	—
7.00	—	SSW4	W5	W6	S3	SE8	SE9	—

Państwowy Instytut Meteorologiczny w Warszawie.

Mapa pogody z dnia 17. XI. czwartek 1932 r. 7 g. G. M. T. Nr. 322 Rocznik XII.

Ciśnienie w millibarach; 1 mmb. odpowiada ciśnieniu słupa rtęci 34 mm na jednostkę powierzchni.

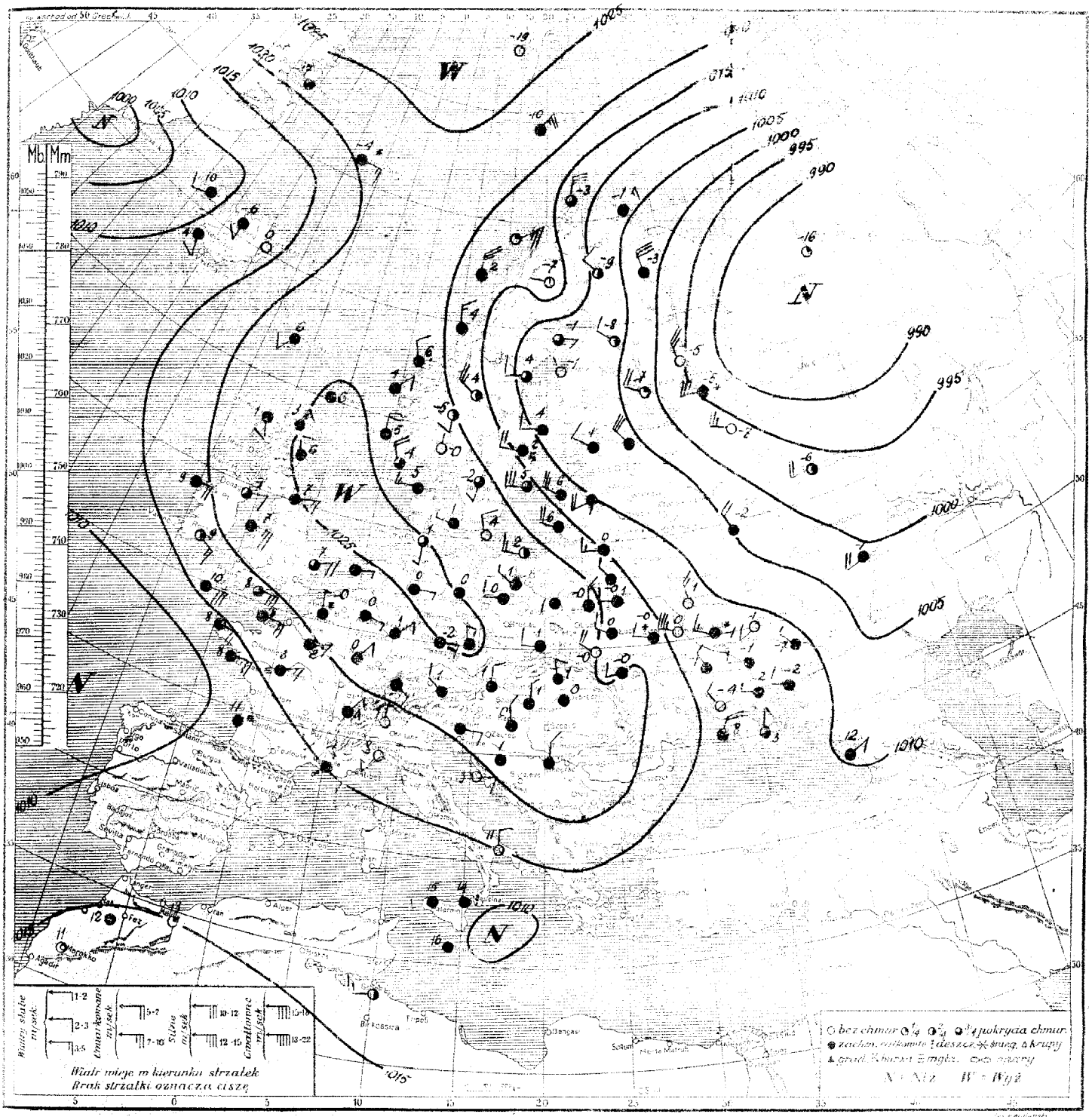

Rozkład ciśnienia: Obszerna depresja z środkiem nad Rosją północną zalega w dalszym ciągu całą Rosję, kraje nadbałtyckie i Polskę wschodnią. Druga depresja zalega Hiszpanję i m. Śródziemne. Rozległy wyż przeciąga od Grenlandji poprzez m. Norweskie Anglję i Niemcy ku Węgrom.

Obecny stan pogody w Polsce: przeważnie pochmurno, temp. w pobliżu 0°.

Przewidywany przebieg pogody w dniu 18. XI (piątek) Pomorze, Wielkopolska, Polska środkowa i Wileńskie: po chmurnym lub mglistym ranku w ciągu dnia dość pogodnie, lekkie ocieplenie, słabe wiatry zachodnie.
Pozostałe dzielnice: najpierw chmurno i mglisto, miejscami możliwa jeszcze dżdża, potem stopniowe polepszanie stanu pogody. Po nocnych przymrozkach, dniem temp. do 4°. Słabe wiatry północno zachodnie i zachodnie przechodzące w miejscowe.

D. P. A. M. 36.732. 5. XI. 32. 24.000. 1.800 na lepszym.

Spostrzeżenia meteorologiczne z dn. 16.XI./środa/. 1932 r. 7 godz. G. M. T. № 3218

| | | |

Państwowy Instytut Meteorologiczny w Warszawie.

Mapa pogody z dnia 18.XI./piątek/. 1932 r. 7 g. G. M. T. Nr 3258 Rocznik XII.

Ciśnienie w millibarach: 1 mmb. odpowiada ciśnieniu słupa rtęci 3,4 mm. na jednostkę powierzchni

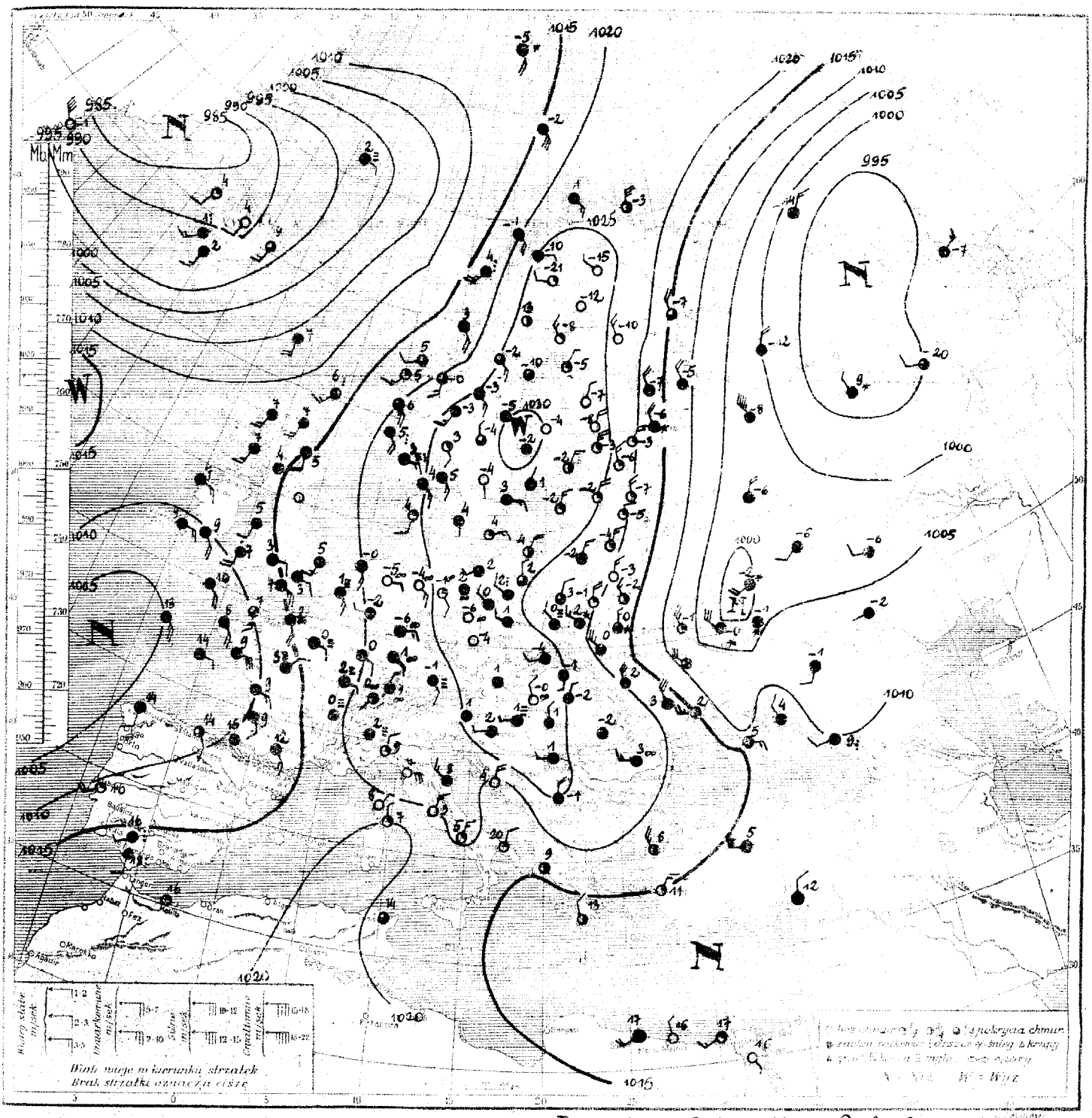

Rozkład ciśnienia: Obszerny wyż ze środkiem nad Skandynawją ogarnia całą Skandynawję, Finlandję, Niemcy, Polskę, Czechy i Austrję aż po Jugosławję. Rozległa depresja zalega całą Rosję; druga nad Islandją; trzecia nad zatoką Biskajską.

Obecny stan pogody w Polsce: na zachodzie i południu - przeważnie pochmurno z przelotnemi opadami, pozatem dość pogodnie; temp -4° do +4°.

Przewidywany przebieg pogody w dniu 19.XI./sobota/. Polska środkowa, Pomorze, Wielkopolska, Wileńskie, Polesie, Podole i Wołyń - dość pogodnie lub pogodnie, rankiem miejscami mglisto. Nocą znaczne przymrozki (do -10° w Wileńskiem), dniem temp. w pobliżu 0°. Słabnące wiatry północne, potem miejscowe lub cisza. Pozostałe dzielnice - najpierw chmurno i mglisto z zanikającemi gdzieniegdzie opadami śnieżnemi. Nocą kilkustopniowe przymrozki, dniem temp. około 4°. Słabe wiatry północne i północno-zachodnie, przechodzące w ciszę.

D. P. I. M. № 732. 5.XI.32. 24.000. 1300 m lepszy

Spostrzeżenia meteorologiczne z dn. 17.XI./czwartek/ 1932 r. 7 godz. G. M. T. № 3224

	13.6	W3	03	8	0	0	-1
	16.9	NW3	03	8	0	0	-1
	18.9	WNW2	03	8	-0	0	-1
	17.9	W2	01	5	1	03	-0
	19.5	W2	47	8	-0	0	-1
	20.5	N3	03	8	-0	0	-1
	22.1	cisza	04	8	1	3l.	-0
	23.1	NW1	04	7	1	0	0
	22.6	NW2	04	8	0	0	-1
	21.5	WSW2	03	8	-0	0	-1
	19.9	WNW4	48	8	-0	0	-2
	19.1	NW2	02	8	0	02	-1
	20.1	W2	04	5	-0	3l.	-2
	23.3	W2	04	8	1	0	0
	23.3	cisza	78	8	+3	3l.	-4
	23.9	W2	03	7	0	0	0
	23.0	NW1	02	6	1	0	0
	22.4	WNW1	03	8	1	0	4
	22.6	cisza	02	4	1	0	-3
	20.7	WNW3	01	4	2	01	-
	24.7	cisza	48	8	-0	3l.	-1
	21.4	NNW3	04	8	1	01	-1
	24.0	SW1	03	8	6	02	-
	25.1	cisza	02	6	6	-	-
	24.4	SSE2	02	8	1	0	-
	25.3	NW1	54	8	6	1	-
	23.8	E3	03	8	7	03	-
	20.9	E5	02	7	7	0	-
	21.7	ENE4	02	5	7	0	-
	19.0	E4	03	8	9	0	-
	16.9	ESE4	02	7	9	3l.	-
	22.7	cisza	02	8	6	0	-
	20.6	ENE1	02	8	6	3l.	-
	20.8	ENE3	03	8	6	0	-
	15.3	ENE6	02	6	-0	0	-
	20.6	NE2	08	8	0	3l.	0
	19.5	E3	08	8	2	0	2
	14.2	ESE4	03	8	8	0	7
	17.7	ENE3	48	9	3	0	3
	18.7	ENE2	05	8	3	0	3
	22.2	N1	52	8	1	02	1
	15.0	SE1	05	6	8	0	5
Rennes	16.3	ENE2	08	8	5	0	5
	23.4	E1	03	8	1	0	-
	21.6	E3	03	8	0	0	-
	23.8	WNW1	08	8	1	0	-
	20.8	WSW2	03	8	5	0	-
	23.9	SW2	01	2	5	0	-
	24.4	N1	03	8	1	0	-0

	20.5	NE1	52	8	1	01	1
	13.8	NE1	08	8	4	0	3
	18.0	N2	49	0	1	0	0
	25.2	cisza	47	8	4	0	3
	24.0	W1	05	3	-2	0	-2
	24.8	cisza	43	9	0	0	0
	23.5	NE2	05	8	1	0	0
	23.5	ESE2	03	8	-1	0	-2
	25.6	E1	05	8	0	0	-1
	18.7	W3	02	6	3	6	2
	21.3	ESE1	05	8	0	3l.	-1
	16.6	WNW4	02	5	8	06	-
	25.2	NNW1	45	8	1	01	-0
	23.4	NW1	03	8	0	0	-0
	21.8	NNW2	08	8	1	0	-1
	21.9	N1	05	8	1	0	0
	21.1	cisza	05	8	0	0	-1
	06.3	NE3	10	7	-1	0	-
	11.1	N6	26	5	-3	06	-
	16.8	N5	03	8	2	3l.	-
	18.8	NNW3	10	7	4	1	-
	24.7	S2	52	8	5	2	-
	22.7	N1	03	8	5	0	-
	25.4	cisza	00	0	-13	0	-
	21.0	NE5	02	6	-10	02	-
	20.6	E3	72	8	-4	3l.	-
	21.7	S2	01	4	-5	-	-
	15.7	W1	00	1	-9	3	-9
	09.5	NW2	00	0	-6	0	-7
	11.4	WNW4	01	2	1	3l.	-3
	09.3	W2	01	5	4	0	9
	18.9	W1	04	3	-1	0	02
	13.3	W4	03	7	2	0	1
	24.0	SSW1	02	5	-2	0	-3
	17.3	W6	02	5	3	0	-
	20.4	WNW3	01	1	-1	0	-
Abisko	16.3	WNW0	01	2	-7	3	-8
	09.0	NW2	03	8	1	0	1
	10.1	NW4	03	8	6	0	2
	11.7	WSW4	02	6	1	1	1
	13.8	WNW5	03	8	6	1	-
	07.8	NNW2	87	8	-2	0	-4
	03.7	NW4	01	3	-7	0	-7
	07.1	NW0	03	8	-1	0	-1
	96.7	NW4	03	7	-3	3l.	-4
	86.7	cisza	01	3	-16	2	-16
	04.6	NW4	01	2	-4	0	-4

	14.0	W7	08	8	0	3l.	-4
	04.2	WSW4	03	7	-1	0	-2
	12.3	S1	04	5	-2	0	-3
	12.8	WSW6	03	8	11	0	-
	10.9	SSW3	42	-	16	5	14
	16.8	SW1	00	0	8	0	-
	14.5	N2	02	6	11	0	-
	12.3	WSW1	02	5	15	1	-
	12.5	cisza	61	7	14	4	-
Zara	16.9	E2	00	0	3	0	-
	-	N1	60	8	1	0	-
	23.2	ESE1	03	8	2	0	2
	11.1	cisza	10	7	16	12	-

Obserwacje meteorologiczne przy Lewarze na P. C. na dzień [illegible] w Nowym Klucz[illegible] Stan [illegible] Brzeczy[illegible] [illegible] 9-ej r.

[illegible] Temperatura wyrażona jest w stopniach Celsiusa. W ostrzeżeniach podawane są [illegible] temperatury z nocy [illegible] najwyżej z dnia [illegible]

Obserwacje w Nowym Klucz[illegible] [illegible] telegramów meteorologicznych przejętym w [illegible] we wrześniu 19[illegible]

	700	W3	NW8	NW10	NNW7	NNW9	N10	NNW9	NNW11	
	700	NW3	NW5	NW6						

Państwowy Instytut Meteorologiczny w Warszawie.

Mapa pogody z dnia 19. XI. /sobota/ 1932 r. 7 g. G. M. T. Nr 324a Rocznik XIII

Ciśnienie w millibarach; 1 mmb. odpowiada ciśnieniu słupa rtęci 3·4 mm. na jednostkę powierzchni.

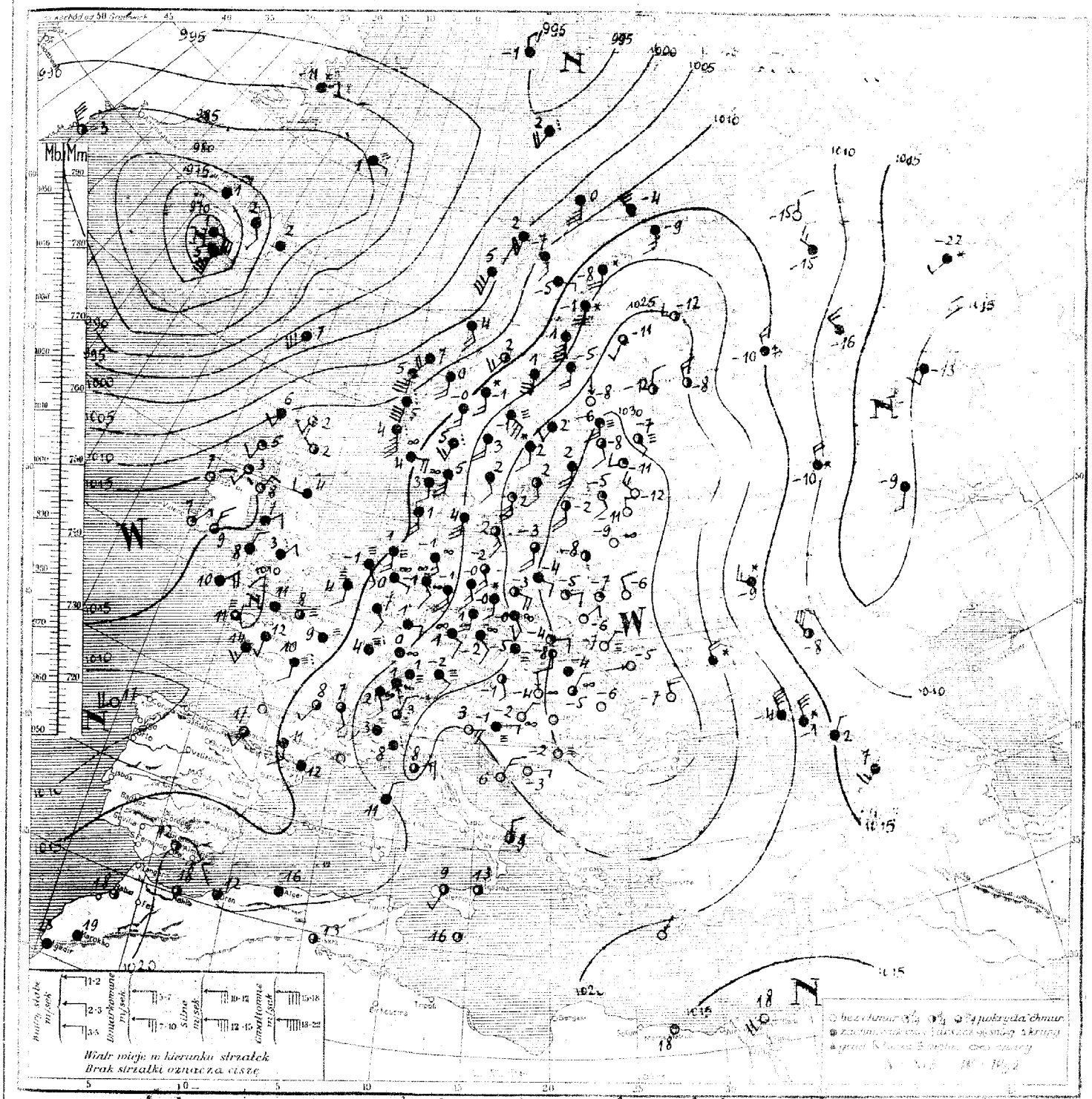

Rozkład ciśnienia: głęboka depresja z nad Islandji przesuwa się ku wschodowi, płytki niż nad Bretonją, drugi nad Rosją wschodnią. Pozostałe części Europy pokrywa rozległy obszar wysokiego ciśnienia ze środkiem nad Polską.

Obecny stan pogody w Polsce: pogoda słoneczna i mroźna (temperatura -2° do -11°).

Przewidywany przebieg pogody w dniu 20. XI. (niedziela): Pomorze, Wielkopolska, Polska środkowa, wyż. Małopolska, Śląsk - poranny mgłach lub miejscami chmurnym stanie nieba, w ciągu dnia pogoda słoneczna. Noc mroźna, dniem temper. w pobliżu 0°. Słabe wiatry południowo-wschodnie. Pozostałe dzielnice dość pogodnie, nocą umiarkowany, w ciągu dnia lekki mróz. Słabe wiatry miejscowe lub cisza.

D. P. I. M. № 732. 5. XI. 32. 24.000. 1300 do tepsza

Spostrzeżenia meteorologiczne z dn. 18.XI. (piątek) 1932 r. 7 godz. G. M. T. № 333a.

	21.3	NNE3	01	3	-4	0.2	-3		22.0	NE1	05	8	1	0	1		07.5	NW5	01	3	-1	1	-1
	20.3	N4	10	0	-3	Sl.	-4		21.6	E1	08	8	2	0	2		-	SSW4	74	8	-2	1	-4
	23.9	NNE3	02	6	-2	0.4	-3		21.4	NE3	03	8	2	0	2								
	18.6	NNW3	01	4	-2	Sl.	-2		24.3	NNE4	03	8	2	0	-		14.0	WSW5	03	8	2	0	-
	22.5	NW3	03	8	-1	1	-2		24.0	E-E3	05	0	0	0	0		14.0	E3	03	8	5	0	-
	21.3	N4	01	1	-1	0	-1		26.0	WSW1	52	8	2	Sl.	1		09.5	SSW2	03	8	-1	0	-
	23.9	NNE2	04	5	3	0.1	2		26.2	cisza	05	8	2	0	1		04.7	WSW2	02	7	-6	0	-8
	25.0	NW2	02	9	2	Sl.	-0		26.3	cisza	05	0	-6	0	-7		07.5	WSW	04	8	-2	0	-4
	23.9	WNW2	48	9	0	1	-1		27.0	NW2	79	7	1	Sl.	-0		02.0	SW3	03	8	-3	0	-3
	20.5	WNW3	76	8	2	0.2	-0		23.8	ENE3	05	8	0	0	-0		10.3	SW2	64	8	9	4	-
	19.9	WNW5	45	8	-0	0	-3		24.2	SE2	40	9	-1	0	-3		09.3	NW2	03	5	1	0	0
	17.9	N1	42	8	0	0.3	-1		24.0	SE3	05	0	-4	0	-6		09.4	NNW3	03	8	9	0	-
	18.1	W5	41	8	0	Sl.	-2		25.5	NE4	01	3	-0	1	-0								
	25.5	W3	81	8	0	0	2		20.4	WN1	47	9	-2	0	-3		07.3	S2	03	8	14	8	-
	25.3	WSW2	03	8	-4	0	-4		26.2	NNE1	01	2	-1	0	-2		15.1	S2	64	8	18	3	-
	25.1	NNW2	61	8	2	Sl.	-2		20.4	NW1	05	0	-0	0	-1								
	25.5	NNW1	02	7	2	0	1																
	24.8	NNE2	02	0	3	0	0		24.6	N1	01	5	-2	0	-2								
	25.6	ENE2	03	8	2	0.1	2		27.4	cisza	-	0	-4	0	-4		13.4	SW4	42	-	10	16	-
	25.9	NE4	02	5	4	Sl.	-		25.6	cisza	05	5	-0	-	-1		31.0	NW2	00	1	9	0	-
	27.1	WNW1	03	8	-0	0	-1		24.3	S1	03	2	-1	0	-2								
	22.2	NW3	23	8	1	0.2	-1		21.7	N5	02	5	-3	3	-								
	07.2	S4	-	8	7	3	-		23.6	SE3	03	5	-1	Sl.	-		19.4	NNE3	00	0	3	0	-
	91.0	S3	02	6	9	-	-		18.7	S5	25	8	4	Sl.	-		20.3	NNE3	01	3	5	0	-
	90.2	SW3	-	6	2	-	-		18.0	SE3	03	7	3	0	-		23.6	N2	01	3	-	0	-
	14.5	SSW3	63	7	6	1	-		18.7	SSW3	02	3	5	0.1	-								
	14.8	S3	02	8	7	Sl.	-		20.7	SSE6	62	8	5	0.5	-								
	14.8	SSW2	02	5	5	3	-		11.0	SSE4	71	8	-5	0.1	-								
		S2	03	8	-	0.3	-		18.0	SSE6	02	6	-2	0	-								
	14.1	SSE2	02	8	5	-	-		98.0	ESE1	57	9	2	0.6	-		25.0	W1	03	8	1	0	-0
	17.8	SSE3	03	8	5	0	-		27.5	SSW3	02	4	-3	0	-		26.2	W1	04	8	2	0	2
	10.8	E3	02	8	7	0	-		29.1	W1	01	3	-21	0	-								
	09.0	E3	02	8	9	Sl.	-		27.3	cisza	00	0	-12	0	-		24.1	W1	03	8	0	0	-0
	12.8	cisza	02	7	5	0	-		28.7	cisza	01	1	-13	0	-		23.1	NW2	03	8	1	0	-0
	16.2	E3	32	8	3	0.1	2		29.2	cisza	01	1	-10	0	-								
	14.8	E2	45	6	2	Sl.	-		29.7	NNW1	01	5	-4	0	-4								
	08.9	SE4	02	8	10	0.5	-		30.1	cisza	02	6	-2	0	-2								
Czarnvek	16.5	SE3	01	8	3	Sl.	-		29.3	SE0	00	0	-4	0	-4								
	10.9	ESE3	03	7	9	0	6		28.7	NNE1	02	7	4	0.1	-								
	10.3	cisza	03	8	16	4	-		25.3	E3	02	6	3	0	-		21.6	W3	05	7	3	0	1
	17.8	cisza	02	9	2	0	2	Obisko	25.4	E1	02	8	-10	0	-								
	18.5	E1	46	9	2	0	1		26.6	N5	01	2	-3	0	-		18.4	NW6	03	8	3	0	0
	20.7	cisza	05	8	-0	0	-		26.8	NE3	02	4	-2	0	-2								
	15.0	SE4	05	8	2	0	2		25.1	NNE4	01	3	-2	0	-3								
	09.0	SE4	03	8	8	0	6		26.1	ENE3	01	3	-1	0	-								
	14.7	NE2	48	9	3	0	2		26.4	N4	00	0	-8	0	-8		18.6	cisza	02	5	14	0	-
	17.7	ESE2	44	9	0	0	0		19.4	NW4	02	8	-7	0	-8								
	22.6	SE2	03	8	1	0	-		25.2	NNE0	01	1	-5	0.5	-5								
	13.3	SE3	03	8	12	0	11																
	14.7	cisza	02	5	11	0	11		13.5	NW4	03	4	-7	1	-7								
	17.4	cisza	61	8	13	0	12																
	19.0	NNE1	00	0	8	0	7										18.7	W2	30	8	7	4	-
Rennes	11.9	E3	03	8	3	0	3										-	ESE4	00	0		0	-1
Lyon	19.5	cisza	48	9	0	0	-1		94.1	W2	03	8	-10	-	-		-	ESE3	00	0	-1	0	-2
	19.9	SSE3	03	8	-0	0	-		17.2	NNW4	23	7	-6	Sl.	-6								
	19.0	SE3	46	9	1	Sl.	-		02.0	NW3	02	6	-1	0	-12		-	SW1	04	0	4	0	-2
	19.4	SSE3	08	8	0	0	-1		93.1	NW1	72	8	-9	1	-10		-	ESE3	04	0	4	0	-1
	25.8	S0	02	6	4	0	-		98.9	SE4	03	8	-0	0.3	-6								
	25.6	SE3	03	8	5	0	-																
	23.8	S2	01	1	4	0	-																
	26.1	cisza	03	8	1	0	0		04.6	N4	03	8	-6	0	-7								
	25.7	cisza	02	8	1	0	0																

UWAGI

Ciśnienie atmosferyczne zredukowane do 0° C, na ciężar normalny i do poziomu morza. Siła wiatru w skali Beaufort. Ogólna zupełna do 9-wiczo...

Rodzaj pogody

00—49 — skrócony opis wyd... zjawiska specjalne... opady w ciągu... godziny przed... w ciągu ...

WWR

... — kurzawy pylowe...

... — mgła lub gęsta...

... — mgła...

... — Dżdżu drobnego...

... stratus lub rozszarpane...

60 — Deszcz...

70 — Śnieg...

... — ... bez opadu...

... — Burza

Zachmurzenie w skali 10...

0 — bezchmurne...

... — pokrycie...

... — ...

5 — ... 6 — ... 7 — ...

... — ... niebo ...

... — niebo całkowicie pokryte chmurami...

... — niebo niewidoczne z powodu mgły, burzy pylowej lub innych zjawisk.

Temperatura w całkowitych stopniach Celsjusza. W ostatnich rubryce podawane są najniższe temperatury z nocy ... i najwyższe z dnia poprzedniego.

Szczegóły w Nowym Kuriere z objaśnienia telegramów meteorologicznych, przyjętym w ... poniedziałek we wrześniu 1933.

OBSERWACJE NIEBIOSKIE

Państwowy Instytut Meteorologiczny w Warszawie.

Mapa pogody z dnia 20.XI./niedziela/ 1932 r. 7 g. G. M. T. Nr. 325a Rocznik XIII.

Ciśnienie w millibarach; 1 mmb. odpowiada ciśnieniu słupa rtęci 3.4 mm. na jednostkę powierzchni.

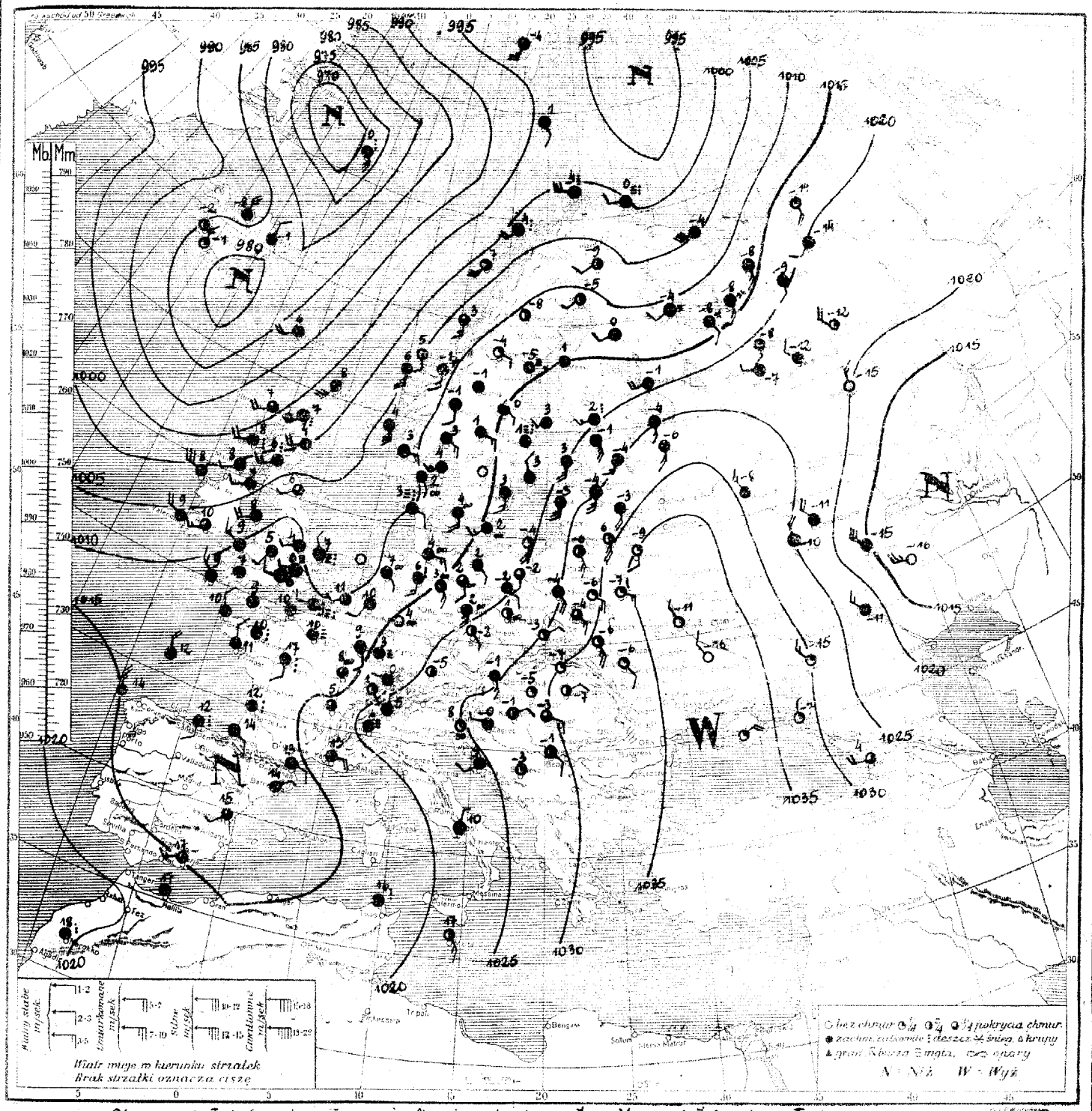

Rozkład ciśnienia: Obszerna i głęboka depresja ze środkami nad wyspą Jan Mayen i Islandią południową ogarnia swym wpływem kraje Europy północnej, pół-zach. i sięga zatoką niskiego ciśnienia przez Anglję i Francję ku m. Śródziemnemu. Płytki niż nad Rosją wschod. Pozostałe części Europy znajdują się pod wpływem obszaru wyżowego, którego środek leży nad Ukrainą.

Obecny stan pogody w Polsce: przeważnie dość pogodnie; temp. od 1 do -8°.

Przewidywany przebieg pogody w dniu 21.XI./poniedziałek/. Polska środkowa, Pomorze, Wielkopolska, wyż. Małopolska, Śląsk, Podhale, Wileńskie i Tatry - naogół chmurno, rankiem mglisto. Po nocnych przymrozkach, dniem temperatura nieco powyżej 0°. Słabe lub umiarkowane wiatry południowo-wschodnie i południowe, w górach możliwy halny. Pozostałe Dzielnice - początkowo dość pogodne lub pogodne, potem stopniowy wzrost zachmurzenia. Nocą umiarkowany, dniem lekki mróz. Słabe wiatry południowo-wschodnie.

Spostrzeżenia meteorologiczne z dn. 19. XI. /sobota/. 1932 r. 7 godz. G. M. T. 1324

32.8	cisza	08	0	-9	0	-9						21.1	SE0	08	8	1	0	0																	
33.3	N2	01	0	-8	0	-9						21.4	E0	21	8	4	2	3						17.6	WNW3	71	8	-9	2	-10					
33.7	cisza	01	4	-8	0	-9						22.5	NNE2	49	5	3	0	1																	
32.5	NW2	00	0	-6	0	-8						15.5	S3	46	8	1	0	-																	
33.9	cisza	03	3	-6	0	-9						17.5	SE3	05	8	-1	0	-1																	
33.5	cisza	01	2	-7	0	-9						23.6	SE3	02	5	-2	0	-2																	
32.7	E2	01	3	-5	0	-6						21.6	SE3	01	1	-0	0	-1																	
27.3	SE2	01	2	-4	0	-4						21.2	S4	01	1	1	0	0																	
32.2	E3	01	2	-5	0	-6						25.5	SE2	05	6	-0	0	-1						07.9	W1	38	8	-6	0	-6					
32.0	SE1	01	2	-5	0	-6						19.9	E1	05	8	1	0	-3						15.5	NE1	03	8	2	1	-16					
33.4	NE1	47	0	-7	0	-10						22.6	ESE2	46	8	-2	0	-3						06.3	SW3	24	8	1	02	-1					
33.1	N2	50	0	-7	0	-9						17.7	SE2	05		-1	0	-5						06.4	NNW4	03	8	9	0	-					
33.8	W4	10	0	-9	0	-12						31.6	E2	01	1	-7	0	-7																	
30.0	E3	01	2	-4	0	-5						14.7	SE1	52	8	-7	02	-2																	
31.2	S2	00	0	-8	0	-9						31.6	SE2	05	3	-5	0	-																	
26.3	ESE1	01	4	-3	0	-4						24.7	ESE2	08	0	-2	0	-3																	
29.0	ESE1	02	5	-5	0	-6						26.9	cisza	46	8	-5	0	-6																	
29.5	ESE2	03	7	-4	0	-5						30.7	cisza	01	3	-4	0	-7																	
30.0	SSE4	02	0	-4	0	-6						28.8	NW0	05	0	-4	0	-4						23.8	cisza	64	8	8	2	-					
23.1	S4	02	5	-3	0	-																													
28.3	SSE1	00	0	-2	0	-4						29.9	NE1	05	0	-2	0	-4																	
33.3	cisza	05	2	-6	0	-10						12.0	NW5	03	8	-4	0	2																	
99.6	SW6	02	5	7	7	-						06.7	S5	03	8	0	0	-																	
												04.6	SSW6	03	8	5	06	-																	
												06.4	SE3	03	7	4	0	-						23.5	N1	01	3	9	0	-					
												07.9	S7	64	8	5	1	-						23.1	SW1	02	4	9	0	-					
10.4	SSW2	01	4	6	5	-						15.6	SSE7	62	8	4	04	-						13.7	cisza	02	4	13	0	-					
13.5	WNW2	01	1	2	0	-						95.3	NNW1	03	8	-1	Sl.	-																	
14.4	W2	03	8	4	02	-						97.7	SW4	64	8	2	2	-																	
24.4	ENE2	03	8	7	1	-						85.4	ESE1	04	8	1	3	-						28.2	cisza	04	0	-2	0	-3					
13.1	cisza	03	8	6	0	-						17.6	S3	03	8	-0	1	-3						28.3	E1	04	0	-1	0	-1					
15.6	cisza	01	4	7	0	-						14.3	E1	03	8	-5	1	-9						29.2	E1	00	0	-3	0	-3					
16.0	NE1	01	3	7	01	-						10.1	S5	94	8	-1	1	-8																	
14.2	SW1	01	3	1	Sl.	-																													
												18.9	S6	03	8	1	0	-																	
13.3	NE2	62	8	3	4	-						21.5	S4	03	8	3	1	-2																	
12.1	ENE4	02	8	10	1	-						25.7	S2	71	8	2	0	0																	
												23.3	SE2	03	8	2	0	-1																	
												27.9	SSE2	01	4	2	0	-																	
12.9	SW2	02	5	17	0	-						26.0	S5	01	3	2	0	-																	
17.1	SW1	02	5	8	2	3	Odisko					11.9	SSE1	03	8	-7	Sl.	-10																	
												31.5	S2	02	5	-8	0	-10						33.6	NW4	00	0	-7	0	-8					
17.3	cisza	52	8	4	Sl.	-						28.4	S4	03	8	2	0	-2																	
13.0	cisza	08	8	8	2	4						32.0	SSE2	01	3	-5	0	-7																	
10.2	cisza	47	5	11	8	9						30.4	SE2	03	8	-2	0	-																	
14.2	S2	67	9	10	02	6						20.1	S3	04	6	-6	0	-11																	
14.2	cisza	43	8	9	1	2						30.0	N2	01	1	-2	0	-12						19.3	cisza	03	6	16	0	15					
												22.5	S4	70	7	-5	0	-6						22.3	cisza	01	3	16	0	-					
16.1	SSE2	03	8	11	0	8																													
18.3	cisza	03	8	12	02	11						25.9	WNW2	01	1	-12	01	-12																	
19.8	cisza	02	7	11	0	6																													
18.9	SE1	02	5	7	4	7	Lyon					12.8	NNW3	03	8	-15	02	-18																	
11.7	S1	03	8	12	4	5	Rennes					06.6	SW2	03	8	-13	02	-14																	
15.0	SE1	46	9	-1	0	-																													
13.3	S2	46	9	4	05	-																													
20.8	SSE5	01	4	4	0	-						08.4	SSE1	00	0	-16	Sl.	-16																	
18.6	S5	03	8	5	0	-																													
15.8	SE3	03	8	1	0	-																													
25.5	SE1	00	0	-1	3	-2																													
												02.5	W1	72	8	-22	3	-23																	

UWAGI

Ciśnienie atmosferyczne zre- kowane do 0° C. na ciężar normalnym i na poziomu m. Siła wiatru w skali Beaufo- 0-cisza, zupełna do 9-wich

Inne znaki:

00—19 — skrócony opis wa- ... i zjawisk specja- 20—29 — opady w ciągu ... bliżej godziny przed ob- wieniem, bez mgły i burzy ... 30—39 — Burze, burzowe ... 40—49 — Mgły lub gęste ... 50—59 — Mżawka lub ... 60—69 — Deszcz 70—79 — Śnieg 80—89 — Przygodne opady ... 90—99 — Burze.

Zachmurzenie w skali 10- ... 0—bez chmur, ... 2—1/10 pokry- ... nieba 3—2/10, 4—3/10, 5—4/10, 6—5/10, 7—wi- ... pokrycie nieba, ... 8—nieba ... 9—niebo niewidoczne z powodu mgły, burzy pyło- ... lub innych zjaw sk.

Temperatura w całkowitych ... Celsjusza. W ostat- ... podawane są naj- ... temperatury z nocy ... lub najwyższe z dnia ... poprzedniego.

... w Nowym Kłucz- ... na podstawie telegramów meteorologicznych, przyjętych w ... w listopadzie roku wrześniu 19...

DODATKI KLIMATYCZNE

8⁰⁰	cisza	ENE5	NE6	NNE10	NNE4	NNE2						Zabłocna												7¹⁰	E5	ESE9	SE8	SE9	ESE5	N3					
7⁰⁰	E4	-	ESE6	E8	ESE6	SSE3	S7	E2																											

Państwowy Instytut Meteorologiczny w Warszawie.

Mapa pogody z dnia 21 XI (poniedziałek) 1932 r. 7 g. G. M. T. N. 3268 Rocznik XI

Ciśnienie w millibarach: 1 mmb. odpowiada ciśnieniu słupa rtęci 3.4 mm. na jednostkę powierzchni

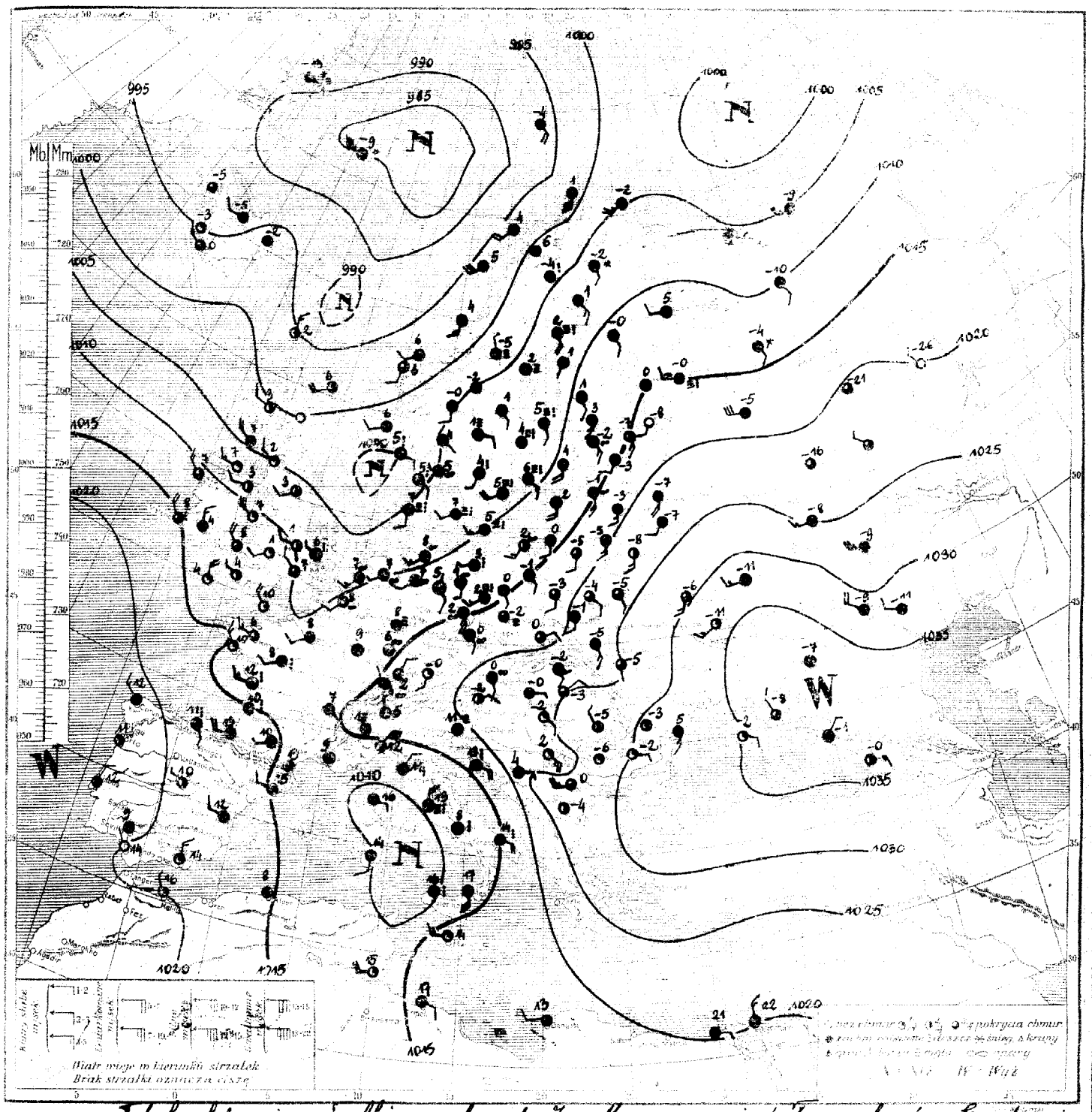

Rozkład ciśnienia: głęboka depresja ze środkiem nad wyspą Jan Mayen ogarnia północne krańce Europy, sięgając swym wpływem do Anglji, Skandynawji, Niemiec i Francji północnej. Płytki niż nad Sardynją. Rozległy obszar wysokiego ciśnienia z nad Rosji połudn. sięga przez Bałkany i Karpaty ku krajom Alpejskim.

Obecny stan pogody w Polsce: naogół dość pogodnie, temper. +2° do -8°. [Wyż Azorski ogarnął już półw. Pirenejski.

Przewidywany przebieg pogody w dniu: 22. XI. (wtorek): Pomorze, Wielkopolska, Wileńskie, Polska środkowa, wyż. Małopolska, Śląsk, Podhale i Tatry – najpierw chmurno i mglisto, potem pochmurno z możliwością drobnych opadów. Po nocnych przymrozkach, zwłaszcza w górach, dniem temper. kilka stopni powyżej 0°. Słabe wiatry połudn. Pozostałe dzielnice – jeszcze dość pogodnie, jednak już zachmurzenie wzrastające. Nocą kilkustopniowe przymrozki, w ciągu dnia temper. nieco powyżej 0°. Słabe wiatry południowe.

D. P. I. M. [illegible] 1300 na legarzyk.

Spostrzeżenia meteorologiczne z dn. 20.XI./niedziela/. 1932 r. 7 godz. G. M. T. 325e

	28.6	S5	04	4	-6	0	-7		18.7	WNW6	46	9	0	0	0		36.8	NW4	00	0	-11	0	-12
	31.5	SSE3	01	2	-7	0	-10		18.4	E0	46	9	5	0	4								
	27.8	SSE3	01	4	-6	0	-8		22.7	N1	03	8	5	0	4								
	33.3	ESE3	01	1	-7	0	-10		10.0	cisza	52	8	6	0	-		35.8	NE4	01	2	-	0	-
	23.2	SE3	01	2	-6	0	-7		12.2	ESE3	03	7	4	3.2	2		28.7	NW3	01	2	-15	-	-
	29.4	ESE4	01	2	-6	0	-7		16.4	SE1	03	8	2	0	-2		15.4	NW6	03	8	-15	0	-17
	25.4	SE4	02	6	-4	0	-5		16.2	SSE2	05	5	2	0	-0		22.5	NW3	71	8	-11	0.2	-13
	20.8	SSE1	01	4	-2	0	-3		18.1	SSE5	05	7	2	0.4	1								
	26.2	E2	02	6	-4	0	-5		20.8	cisza	05	4	1	0	0								
	27.9	SE3	01	5	-4	0	-7		16.2	cisza	05	8	4	0	3								
	30.5	SE5	01	3	-6	0	-7		21.0	cisza	45	4	-5	0	-6		19.6	WNW5	03	8	-7	0	-9
	32.4	SSE4	00	0	-7	0	-9		13.1	S3	22	7	6	Sl.	4								
	33.9	SE4	00	0	-8	0	-11		22.7	SSE3	01	3	-4	0	-4								
	25.6	NE1	01	4	-3	0	-7		11.1	SSW2	03	8	10	0.1	8								
	28.0	SE2	01	4	-8	0	-8		24.3	SSE4	02	4	-3	0	-								
	19.5	ESE2	02	6	-2	0	-3		22.6	SE1	47	4	-2	0	-2								
	20.2	S2	02	5	-2	0	-4		24.8	S2	01	4	-1	0	-4		13.4	SW1	02	5	15	1	-
	21.2	SE2	01	3	-3	0	-4		30.6	cisza	05	2	-7	0	-8								
	21.6	SSE3	01	4	-4	0	-4		29.4	cisza	00	3	-5	0	-5								
	19.8	S4	01	3	-4	0	-										20.8	cisza	-	8	8	1	-
	24.9	SSE2	01	4	1	0	-2		30.5	NE2	05	4	-7	0	-8								
	29.3	cisza	05	4	-5	0	-9		01.4	W2	52	8	0	1	-								
	87.9	SW4	03	8	6	15	-		01.2	W6	61	8	4	0.4	-								
	83.5	N2	02	5	-1	-	-		02.5	SSW7	03	6	7	1	-		22.6	NNE1	02	8	10	0	-
	84.2	cisza	01	4	-2	0	-		05.4	S3	02	5	3	0.3	-								
	97.1	N6	02	5	8	0	-		04.6	S5	03	8	6	3	-								
	94.8	SW4	02	5	7	5	-		07.7	SSE3	03	8	4	0	-								
									97.2	SSW5	03	8	-4	0	-		16.7	NW1	03	8	13	Sl.	-
	06.5	SW1	02	5	7	0	-		95.0	S2	02	6	1	0	-	Zara	23.5	SW2	01	8	9	0	-
	08.5	NE1	02	6	8	0	-		70.1	SE0	62	8	0	2	-		27.1	SE2	01	4	-1	0	-2
	08.7	NW1	52	8	7	0.6	-		13.4	S2	03	8	-1	0.1	-		26.0	WNW1	03	7	-0	0	-1
	03.8	W6	14	4	8	15	-										28.8	cisza	01	2	-5	0	-3
	08.5	W4	02	6	9	1	-		11.5	SW1	02	4	-5	0	-4		30.7	S4	03	8	0	0	-2
	01.1	SW1	02	7	7	0.5	-		13.2	cisza	01	4	-8	0	-8		29.4	W1	05	5	-5	0	-10
	10.7	WSW1	46	9	6	0.2	6		13.7	cisza	48	9	-5	0	-								
	10.8	SSW1	45	8	5	0	-		14.3	ESE3	03	8	1	0	1								
	12.6	WNW3	02	8	9	0.6	-		16.7	cisza	-	8	1	0	1								
Cromwell	10.1	WSW1	01	8	4	0	0																
									17.7	NW2	03	8	3	0	-								
	10.3	ESE2	03	8	14	6	14		16.4	S3	03	9	3	0	-								
	16.8	cisza	02	5	9	0.3	9																
	14.2	cisza	05	5	8	0	4		22.6	S5	03	8	-1	0	-3								
	14.1	SSE2	03	8	9	1	6		19.4	S5	03	8	3	0	0								
	12.3	cisza	03	8	10	Sl.	7		24.8	S5	03	7	-4	0	-5								
	13.0	NNW2	03	8	10	Sl.	10		22.1	SSE3	03	3	-3	0	-								
									19.8	SW3	61	8	2	0	1								
	12.2	cisza	67	8	10	-	-		19.4	SW4	03	8	-1	1	-								
	17.1	cisza	46	9	3	0	3		14.1	SW1	03	8	1	0	0								
	11.3	SSE2	03	6	13	0	12										21.8	SSE3	01	4	19	0	-
	12.5	ESE2	03	7	13	0	13		11.4	SW2	72	8	-4	0.1	-9								
	14.6	E4	03	8	13	0	9		29.4	SSW3	71	8	-8	0.4	-10								
																	32.3	cisza	03	5	4	0	-
Lyon	15.9	cisza	02	5	5	0	5		21.0	SW2	03	8	-14	0	-16		-	W3	03	7	-3	0	-5
																	-	WSW1	02	7	-5	0	-5
									24.6	S3	03	8	-4	0	-6								
																	-	WSW5	46	9	1	0	1
	10.0	SW2	03	8	11	1	9		20.8	N3	00	0	-15	0.1	-18		-	SW5	46	9	4	Sl.	2
	14.7	SSE3	05	8	4	0	-																
	11.5	SSW3	03	8	4	0.5	-																
	10.0	ESE2	57	8	3	0.2	-																
	24.0	SSE3	02	6	-1	0	-1		29.3	NW3	03	8	-8	Sl.	-9								

UWAGI

Ciśnienie atmosferyczne zredukowane do 0° C, na ciężar normalnej i do poziomu morza.
Siła wiatru w skali Beaufort. 0-cisza, zupełna, do 9-wicher.
Stan nieba:
00—19 — skrócony opis wyglądu nieba i zjawiska specjalne.
20—29 — opady w ciągu godziny poprzedzającej obserwację, bez mgły w chwili obserwacji.
30—39 — Wichr. z pyłem lub piaskiem.
40—49 — Mgła lub gęsta mgła (przejrzystość mniejsza 1000 metrów).
50—59 — Drobna (słabsza) deszcz, rosa lub rosząca mgła.
60—69 — Deszcz.
70—79 — Śnieg.
80—89 — Przelotne opady.
90—99 — Burza.
Zachmurzenie w skali 10-stopniowej: 0 — bez chmur, 1 — pokrywa nieba 1/10, 2 — 2/10, 3 — 3/10, 4 — 4/10, 5 — 5/10, 6 — 6/10, 7 — 7/10, 8 — 8/10, 9 — pokrycie nieba 9/10, 10 — niebo zupełnie zachmurzone.
Temperatura w całkowitych stopniach Celsjusza. W ostatnich rubrykach podawane są najniższe temperatury z nocy ubiegłej lub najwyższe z dnia poprzedniego.
Szczegóły w Nowym Kluczu do odszyfrowania telegramów meteorologicznych, przyjętym w Genewie we wrześniu 19[illegible]

SPOSTRZEŻENIA PILOTOWE

Stacja	Wiatr dolny	200 m	500 m	1000 m	1500 m	2000 m	3000 m	4000 m
		KIERUNEK WIATRU NA WYSOKOŚCI						
Pińsk	7°° ESE3	SE9	SE13	SE11	SSE9			
Puck	8°° -	S17	S19	S20	S14	S20		
Kiełce	7°° SSE3	SSE9	SSW6	S9	S8	SSW6		

8°° SE6 SSE10 S15 SSW11 SSW13 S13

8°° SE3 SE4 SE4 SE4 S8 SSW10

7°° NE1 - SSW2 SSW5 SW8 SSW10 SSW7 SW7

Państwowy Instytut Meteorologiczny w Warszawie.

Mapa pogody z dnia 22. XI. / wtorek / 1932 r. 7 g. G. M. T. Nr 327 e. Rocznik XIII.

Ciśnienie w millibarach: 1 mmb. odpowiada ciśnieniu słupa rtęci 3·4 mm na jednostkę powierzchni.

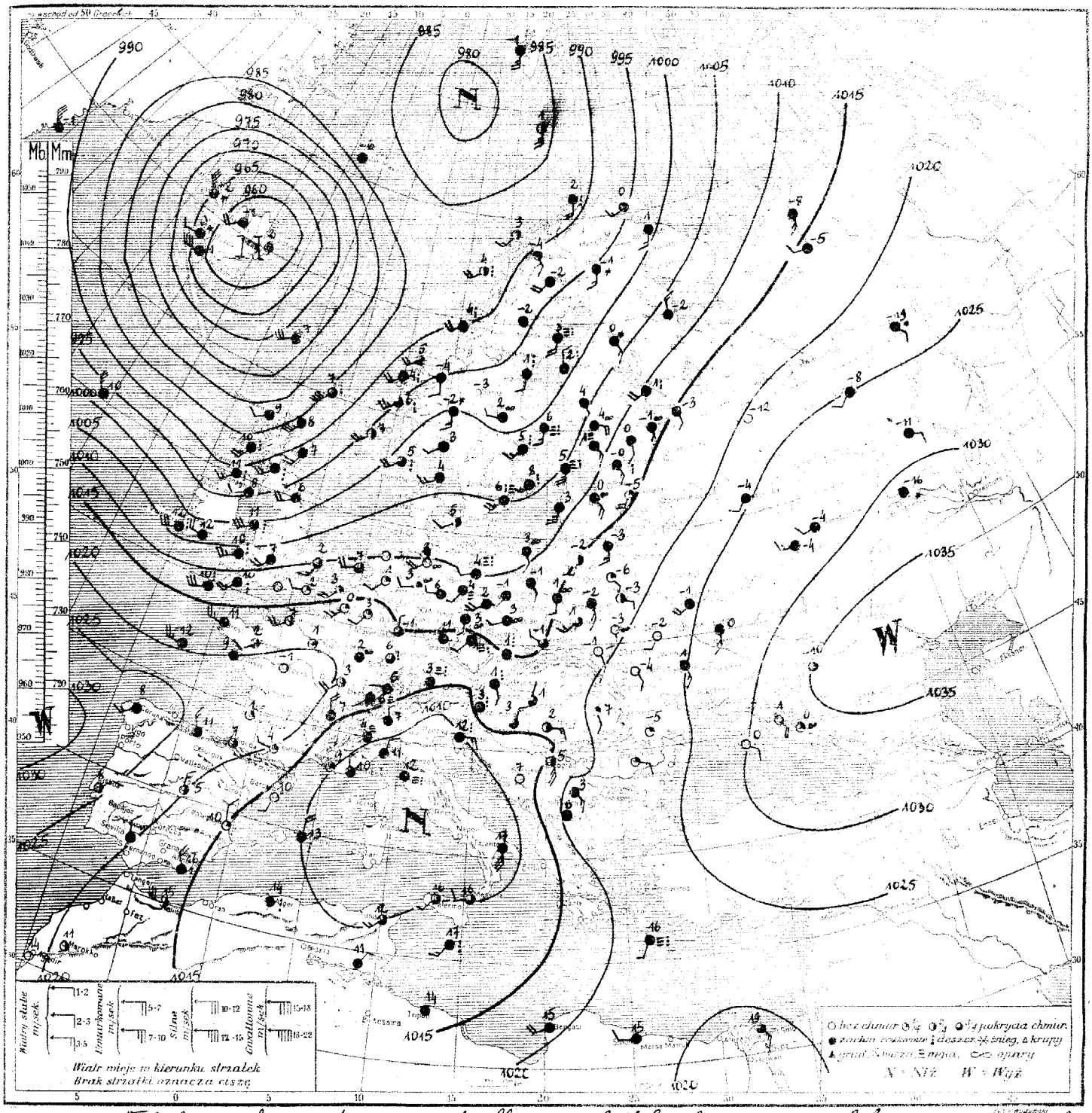

Rozkład ciśnienia: głęboki niż barometryczny ze środkiem nad Islandją ogarnia w dalszym ciągu Skandynawję i Anglję sięgając zatoką niskiego ciśnienia do Niemiec północnych. Płytka depresja nad Włochami. Wysokie ciśnienie pokrywa jeszcze całą niemal Rosję, oraz znaczną część Polski, Karpaty i Bałkany.

Obecny stan pogody w Polsce: naogół chmurno, zwłaszcza na zachodzie, temper. od +6° do -6. Drugi obszar wyżowy ciągnie się od wysp Azorskich ku krajom Europy poł.-zach.

Przewidywany przebieg pogody w dniu 23. XI. (środa): Śląsk, Podhale, Tatry, wyż. Małopolska i Małopolska wsch. - wzrost zachmurzenia z możliwością opadów, zwłaszcza na Podkarpaciu. Lekkie ocieplenie. Umiarkowane, chwilami porywiste wiatry połudn.-wschodnie i wschodnie. Pozostałe dzielnice - naogół chmurno i mglisto z niewielkiemi rozpogodzeniami. W Wileńskiem możliwe drobne opady. Temperatura bez znacznych zmian. Słabe lub umiarkowane wiatry południowo-wschodnie.

D. P. I. M. Nr 722. 5. XI. 32. 24.000. 1 000 na lepszym.

Spostrzeżenie meteorologiczne z dn. 21.VI. (poniedziałek) 1932 r. 7 godz. G. M. T. 123262

[illegible]	16.3	S3	02	5	-5	0	-6		15.0	NNW6	03	6	4	50	7													
[illegible]	20.6	NE3	02	5	-6	0	-7		15.5	SE0	48	9	5	0	1		32.4	WSW3	03	8	-11	0	-13					
[illegible]	18.7	S2	02	5	-5	0	-6		18.0	N1	03	8	5	0	3													
[illegible]	22.7	SE1	02	5	-5	0	-8		08.3	SW3	03	8	8	0.2	-													
[illegible]	19.0	SSE2	02	5	-3	0	-5		09.3	SSW3	05	8	8	50	7		34.4	E1	01	3	-2	0	-					
[illegible]	20.7	ESE2	02	4	-4	0	-5		11.8	SW1	22	8	3	2	3		37.3	cisza	08	7	-7	0	-					
[illegible]	18.5	S2	02	5	-3	0	-4		12.3	S1	05	8	4	1	2		26.3	W5	03	6	-9	0	-14					
[illegible]	18.7	S2	01	3	-1	0	-2		14.3	SSE5	05	6	2	0	1		32.4	WNW4	03	7	-9	0.1	-10					
[illegible]	19.9	E1	03	6	-1	0	-3		16.2	cisza	45	5	-2	0	-3													
[illegible]	20.6	S3	01	6	-4	0	-4		12.7	cisza	45	8	8	2	6		36.7	NE1	03	7	-1	0	-					
[illegible]	23.7	SSE3	02	5	-3	0	-7		13.0	S1	05	3	-0	0	-6		31.5	W4	03	8	-7	0	-11					
[illegible]	23.9	S4	01	2	-6	0	-8		11.1	S2	08	7	7	0.3	7		35.9	N4	02	5	-1	0.4	-					
[illegible]	25.9	SE1	05	4	-6	0	-9		14.0	S2	02	7	0	0	-0													
[illegible]	24.3	NE2	02	5	0	0	-										17.8	WNW1	02	5	10	0	-					
[illegible]	21.6	S2	02	4	-4	0	-4		13.9	S2	02	6	1	0	-		21.1	NW3	03	8	12	23	-					
[illegible]	14.6	SSE2	02	6	0	0	-1		18.6	SE1	08	8	0	0	-0													
[illegible]	14.9	cisza	02	5	0	0	-1		20.2	SW1	05	8	1	0	1		16.6	W2	01	4	12	0	-					
[illegible]	15.4	SE1	02	6	-1	0	-2		25.5	SSE2	05	6	-2	0	-													
[illegible]	19.8	ESE2	02	6	1	0	2		23.7	E1	05	8	-0	0.1	-0		22.5	N2	02	7	12	0	-					
[illegible]	12.3	SSW3	05	5	2	0	-										12.5	NE3	03	8	12	2	-					
[illegible]	19.3	cisza	01	3	1	0	-0		25.3	NE2	02	5	-3	0	-5													
[illegible]	22.3	SSW1	05	6	3	0	-7		04.9	S6	03	8	-2	0	-													
[illegible]	94.7	N3	01	4	3	5	-		97.3	S6	03	8	1	0	-		08.6	N5	51	8	13	3	-					
[illegible]	97.4	cisza	02	8	-2	-	-		96.3	S6	03	8	5	0	-		11.8	cisza	04	8	13	8	-					
[illegible]	94.8	cisza	01	3	-3	56	-		93.0	S3	03	8	4	0	-		15.8	E4	63	8	14	0.6	-					
[illegible]	93.6	SW4	88	5	7	2	-		99.8	S2	02	5	6	5	-		09.9	cisza	64	8	16	13	-					
[illegible]	00.2	WNW2	01	4	4	4	-		01.7	WSW2	03	8	6	5	-		12.2	S6	06	8	17	19	-					
[illegible]																	11.4	S2	02	5	14	0.3	-					
[illegible]	06.3	SW2	01	3	3	0	-		93.0	SSE5	03	8	4	3	-	Zdyż	17.9	ESE4	03	8	13	0.2	-					
[illegible]	10.3	W6	14	3	7	56	-		85.4	W9	72	8	-9	0.2	-		21.9	ESE5	01	3	2	0	-					
[illegible]	07.2	WNW1	62	8	6	2	-		06.0	SSW3	77	9	-7	0	-													
[illegible]	11.1	WNW3	01	4	7	2	-		04.0	cisza	03	8	-4	50	-9		22.6	E1	03	8	4	0	-1					
[illegible]	15.2	NW4	81	5	8	0.4	-		07.1	SSE3	03	8	1	0.6	0		27.1	W6	02	5	0	0	-2					
[illegible]	06.3	W3	01	3	7	2	-										-	NNE8	03	2	4	0	-					
[illegible]	10.2	W2	45	5	5	3	5		05.2	cisza	45	8	2	-0	-													
[illegible]	11.8	SW2	01	2	1	0.2	-		07.1	E2	45	8	1	0.5	1													
[illegible]	14.7	N4	01	4	4	1	-		07.4	cisza	57	9	4	0.4	3													
Cramwell	08.9	W2	02	4	2	5	-		06.8	SSW1	02	8	4	5	3													
[illegible]									09.5	SE3	56	8	6	1	-													
[illegible]	16.5	W4	03	8	13	9	12		08.6	SW4	57	9	5	0.4	-		30.4	E1	00	1	-2	0	-6					
[illegible]	16.8	cisza	10	8	9	5	9	Obisko	01.8	cisza	02	6	-6	0	-8													
[illegible]									13.5	SSE3	05	8	-2	0	-8													
[illegible]	11.9	cisza	03	7	9	3	6		10.2	S4	03	8	4	0	1		31.6	S3	02	8	5	0	-5					
[illegible]	10.9	SW2	22	8	9	1	8		14.6	S3	08	8	-1	0.1	-3		15.7	ESE2	03	8	17	01	-					
[illegible]	13.4	WNW1	81	6	8	6	8		12.7	SE3	03	8	1	0	-		24.7	SE4	03	8	13	0	-					
[illegible]									12.2	S3	03	8	3	0	1													
[illegible]	11.8	SW2	03	8	8	0	8		14.8	cisza	03	6	0	0	-0		16.1	cisza	13	7	8	18	-					
[illegible]	12.9	cisza	02	6	6	0.3	6		08.0	SSW0	40	8	1	0	0													
[illegible]	16.7	WSW1	03	8	10	3	10										19.7	W3	01	3	14	0	-					
[illegible]	13.8	cisza	02	6	13	25	-		13.1	W2	03	8	5	0	-5													
[illegible]	13.0	cisza	02	5	9	50	8																					
[illegible]																												
Lyon	13.4	SSE1	02	7	7	0	7										-	W3	03	7	-1	0	-5					
Rennes	12.6	WNW3	02	5	6	2	6		19.7	NW1	04	0	-26	0	-27		-	W1	02	7	-6	0	-7					
[illegible]									16.3	SSW2	00	0	-8	0	-8													
[illegible]	09.0	S3	03	8	7	0	-		17.3	W6	03	8	-5	0.1	-5		-	WSW5	02	6	3	0	1					
[illegible]	10.3	SSW2	08	8	8	-	-		21.3	cisza	02	5	-21	0	-24													
[illegible]	08.8	SW2	57	8	7	3	-																					
[illegible]	05.5	WSW4	09	8	5	0	-		21.0	S4	01	2	-7	0	-7													
[illegible]	06.3	S2	51	8	7	0.2	-		28.3	SSW3	01	3	-	0	-10													
[illegible]	20.5	SE2	05	8	0	0	0																					
[illegible]	21.7	cisza	04	9	-1	0	-7																					

Wilno	7.00	SSW5	SSW8	SW5	SW7																							
Warszawa																												
Lwów																												
Iidynia																												
Poznań	8.00	SSE3	SSW9	WSW7	WSW8	WSW8	WSW8																					
Kraków	7.00	ENE4	-	SSW4	SW9	SW15																						
Grudziądz	7.00	SSW3	SSW6	SW11	SW12	SW10	SW9																					
Pinsk	7.00	ESE1	SSE5	SSW13	SSW11																							
Ostrów Rozn.	7.00	-	SSW6	W3	WSW4	W5	W6																					
Białystok	7.00	SSE2	S3	SSW2	SSW6	SSW4	SSW13																					

Państwowy Instytut Meteorologiczny w Warszawie.

Mapa pogody z dnia 23. / środa / 1932 r. 7 g. G. M. T. Nr. 328 Rocznik XIII.

Ciśnienie w millibarach: 1 mmb. odpowiada ciśnieniu słupa rtęci 3·4 mm na jednostkę powierzchni.

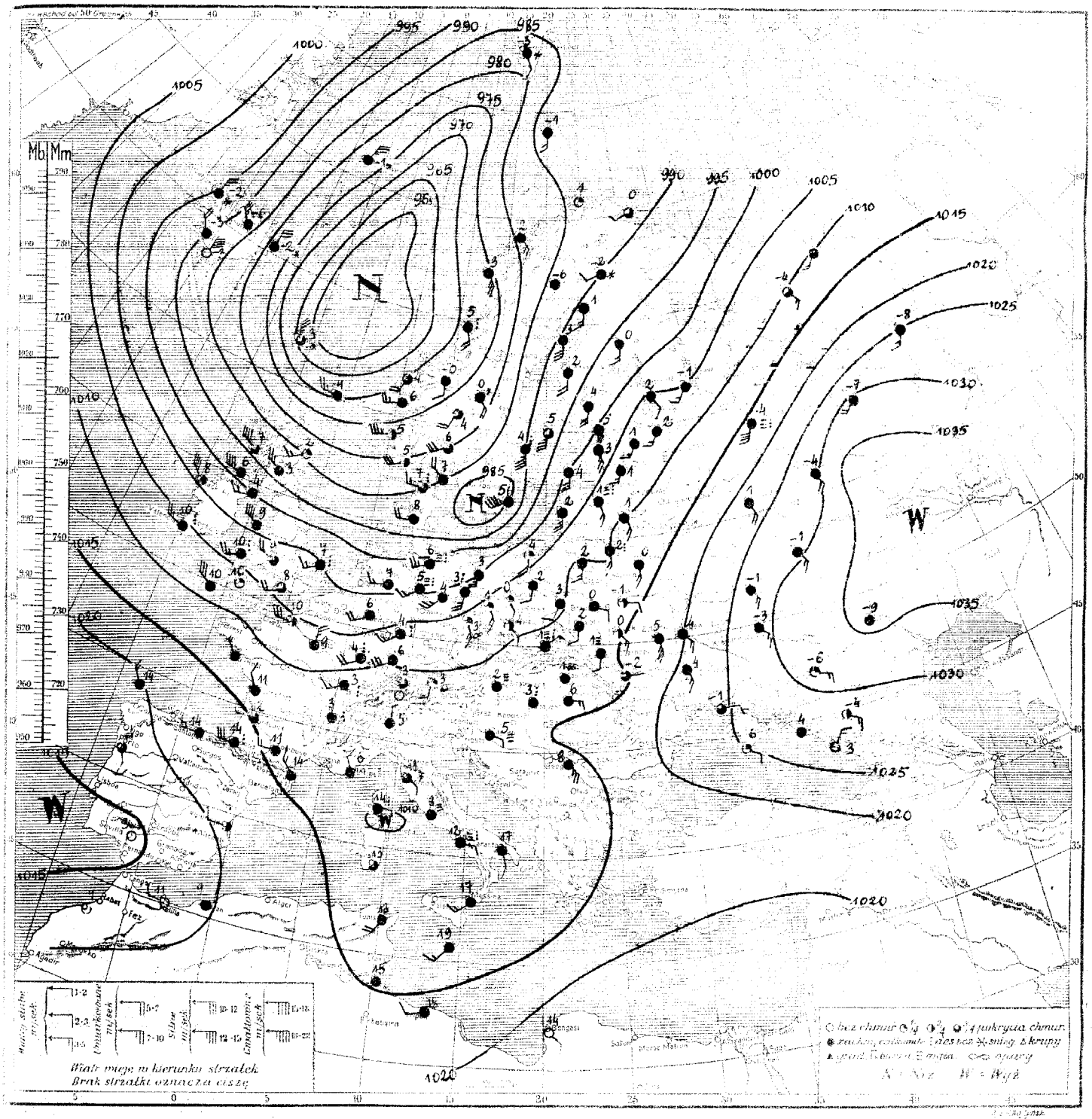

Rozkład ciśnienia: Bardzo głęboka i rozległa depresja ze środkiem nad wyspami Owczemi. Południowa Skandynawja, ogarnia swym wpływem Islandję, Anglję, Irlandję, półwysp. Skandynawski, Kraje Bałtyckie, półn. Francję, Niemcy i znaczną część Polski. Płytki niż nad Włochami, Obszar wyżowy nad znaczną częścią Rosji; drugi nad Azorami.

Obecny stan pogody w Polsce: przeważnie pochmurno. Temp. od -2° do 4°.

Przewidywany przebieg pogody w dniu 24. XI. / czwartek /. Małopolska wschodnia, Podole i Wołyń - najpierw chmurno i mglisto, potem pochmurno, [illegible] nocą słabe przymrozki. Dniem temperatura około 5°. Słabe wiatry południowo-zachodnie. Pozostałe dzielnice - przeważnie pochmurno i mglisto z opadami. W godzinach popołudniowych przejaśnienia. Temperatura bez większych zmian. [illegible] na wybrzeżu porywiste wiatry południowo-zachodnie i zachodnie.

D. P. M. № 732. 5. XI. 32. 24.000. 1300 na lepszym.

Spostrzeżenia meteorologiczne z dnia 22.XI. (wtorek) 193 r. godz. G. M. T.

| | | |

Państwowy Instytut Meteorologiczny w Warszawie.

Mapa pogody z dnia 24.XI./czwartek/ 1932 r. 7 h C.M.E. N 3294 Rocznik XII.

Ciśnienie w millibarach: 1 mmb. odpowiada [illegible] mm. na poziomie powierzchni.

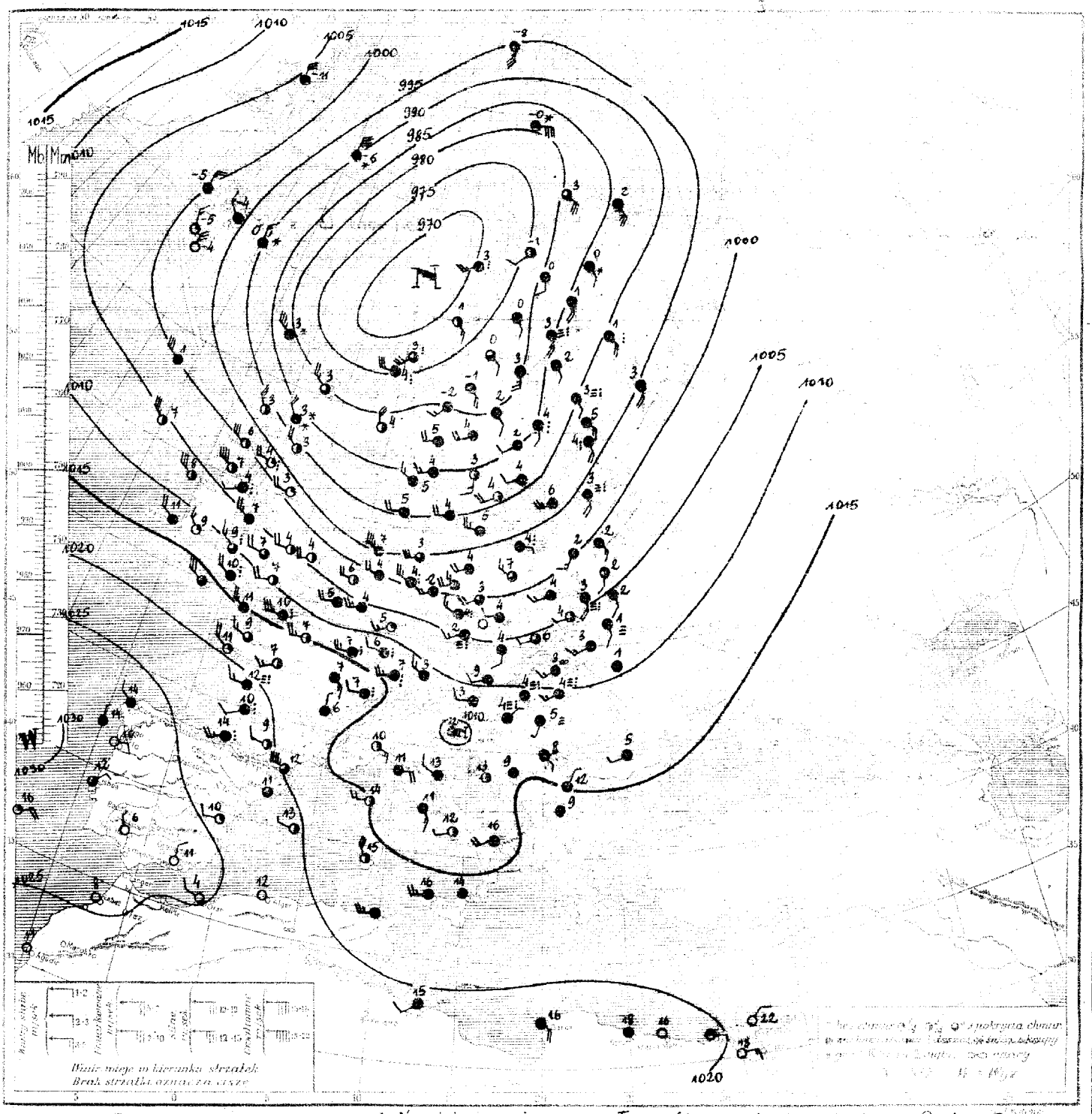

Rozkład ciśnienia: Głęboka depresja ze środkiem nad Norwegją, ogarnia swym wpływem Skandynawję, Islandję, Anglję, Danję, półn. Francję, Niemcy, Polskę i kraje bałtyckie. Wyż barometryczny nad Azorami sięga nad Półwysep Pirenejski, drugi nad Rosją południowo-wschodnią.

Obecny stan pogody w Polsce: Przeważnie dżdżysto i pochmurno. Temp. od 1° do 7°.

Przewidywany przebieg pogody w dniu 25.XI./piątek/. Wileńskie, Polesie, Wołyń, Podole i Małopolska wschodnia - przeważnie pochmurno i mglisto, miejscami opady. Temperatura bez większych zmian. Umiarkowane wiatry południowo-zachodnie. Pozostałe Dzielnice - rano mglisto w ciągu dnia zachmurzenie, miejscami przelotne opady. Temperatura mało zmieniona. W górach miejscami przymrozki. Umiarkowane wiatry zachodnie i południowo-zachodnie.

Spostrzeżenia meteorologiczne z dn. 23 [illegible] 192 r. 7 godz. G. M. T. [illegible]

	09.6	S3	61	8	2	5	1																												
	11.7	SSE2	03	8	1	5	1																												
	10.1	S3	03	8	2	0	1		11.4	N1	03	7	5	0	2																				
	13.9	E2	02	4	-1	0	-3		95.3	W6	02	6	9	2	-																				
	10.5	SSE2	21	8	2	2	2		96.6	SW5	21	6	6	-2	3																				
	11.9	ESE2	03	8	0	0	-1		01.6	SSW5	03	8	3	0	2																				
	09.4	SSW2	04	8	3	1	1		02.1	SSW5	64	8	3	1	1																				
	07.1	S1	02	8	2	0	1		06.1	S3	05	3	3	0	-0																				
	10.7	E1	03	8	2	0	1		07.1	SSE1	02	6	4	0	1																				
	11.9	S2	02	8	2	0	-2		06.6	SSW3	62	8	4	2	1																				
	13.9	S2	02	7	1	Sl	-1		11.6	S2	05	3	3	0	2																				
	13.6	SE3	04	4	0	0	-5		99.6	SSW7	53	8	5	04	2																				
	15.8	SE2	05	5	-1	0	-4		05.3	S3	05	8	4	0	1																				
	11.1	NE1	67	9	1	6	0		03.7	SW4	03	8	6	2	5																				
	11.1	NNE3	25	8	1	Sl	-2		04.8	S3	42	3	4	2	[illegible]																				
	06.3	SSE2	01	3	0	0	-0																												
	06.3	SW2	43	8	2	0	1																												
	06.4	SSW2	43	8	2	0	2		14.2	cisza	05	8	1	Sl	-3																				
	06.1	S4	43	8	3	0	2		12.1	cisza	22	8	3	Sl	3																				
	02.9	S4	01	3	4	0	-																												
	11.5	cisza	61	8	3	2	2		14.5	E3	03	8	6	0	-2																				
	12.7	SSE1	02	7	1	0	-4		86.6	SW2	02	5	0	03	-		11.3	cisza	48	9	10	0	8												
	62.3	NW7	85	5	3	10	-		86.0	cisza	03	5	1	0	-		12.7	cisza	46	9	8	0	8												
									75.1	SSE5	85	8	3	03	-		13.4	ESE1	52	8	12	9	-												
									70.8	SSE4	81	8	5	0	-																				
	69.3	W5	27	5	4	4	-		71.8	SSW4	02	5	4	4	-		13.4	S2	03	8	17	06	-												
									77.5	WSW7	02	4	5	10	-		13.9	SW3	50	8	17	04	16												
	83.2	SW3	01	2	2	0	-		83.6	S2	74	8	-3	-	-		11.4	cisza	02	5	13	4	12												
									85.7	S3	03	8	-1	02	-																				
	99.7	WNW8	04	7	9	0	-		76.1	NNE4	91	9	-1	Sl	-																				
	00.1	SW3	62	8	7	1	-		78.6	SSW4	02	5	0	4	-		13.9	ESE1	45	8	5	4	5												
	99.9	WNW4	45	5	8	5	-		88.2	cisza	40	8	+6	Sl	-7																				
	07.8	W5	25	7	10	1	-		91.7	S3	03	8	1	04	0																				
	92.2	W4	14	6	6	5	-																												
	02.1	W4	14	5	9	0	-																												
	09.5	NW6	02	7	10	01	-		91.9	S7	62	8	4	05	2																				
	13.5	NW2	03	8	11	7	9																												
	15.7	W6	11	8	14	8	10		84.0	SW6	25	9	5	02	-																				
	11.4	SW3	02	8	3	4	2		03.9	S5	03	8	3	01	1																				
	08.7	SW4	62	8	4	1	0		00.5	S6	03	8	4	0	4																				
	08.3	W6	32	4	10	1	8		06.5	SSE3	41	9	1	0	0		16.1	W2	03	8	18	Sl	-												
																	22.2	SSE2	03	-	14	0	-												
									02.2	S5	02	7	5	1	3		12.9	SSW4	02	7	13	0	12												
	08.6	NNE5	03	8	9	5	6		05.2	S2	03	8	2	3	0																				
	10.3	S4	22	8	4	05	1		92.6	S4	03	8	2	0	1																				
	14.6	W3	03	8	11	2	2										13.9	SW3	10	7	19	Sl	-												
	13.4	NW3	02	6	14	Sl	8																												
Lyon	14.6	cisza	62	8	3	06	-1		10.5	SW4	03	8	-	0	-1																				
									06.0	SSW3	03	7	2	01	-2																				
									17.2	SSW8	72	8	-4	0	-7																				
	03.2	WSW2	03	8	7	5	5		31.5	SW3	03	8	-7	0	-																				
									35.9	SE1	03	7	-18	0	-18																				
	86.0	WNW4	03	8	7	3	-																												
	89.2	WSW4	02	6	8	8	-																												
	12.4	cisza	46	9	2	-	-		21.9	SSE4	03	8	1	0	-3																				

UWAGI

Ciśnienie atmosferyczne zre... kowane do 0° C., na cieżk... normalną i do poziomu mo... Siła wiatru w skali Beaufo... 0-cisza zupełna, do 9-wich...

Stan pogody:

00—19 — skrócony opis sy... ni nieba i zjawiska spec...
20—29 — opady w ciągu o... nie godziny, przed ob... wacją lecz nie w chwili ob... wacji.
30—39 — Burze pyłowe... wieje śnieżne.
40—49 — Mgła lub gęste... (widzialność mniejsza 1000 metrów)
50—59 — Mżawka (drobny d... ze stratus lub rozszad...
60—69 — Deszcz...
70—79 — Śnieg...
80—89 — Przelotne opady...
90—99 — Burze...

Zachmurzenie w skali 10... punktowej: 0—bez chmur... ślady chmur, 2—1/10 pokrycia nieba, 3—2/10, 4—3/10, 5—4/10, 6—5/10, 7—wię... niż 5/10 pokrycia nieba... z przejaśnieniami, 8—niebo całkowicie pokryte chmurami, 9—niebo niewidoczne z powodu mgły, burzy pyłowej lub innych zjawisk.

Temperatura w całkowitych stopniach Celsjusza. W ostatnich rubrykach podawane są najniższe temperatury z nocy ub... poprzedniej lub najwyższe z dnia poprzedniego.

Obserwacje w Nowym Kłuczu... uwzględnia telegramów meteorologicznych, przyjętym w K... pentadzie we wrześniu 19...

SPOSTRZEŻENIA PILOTOWE

Godz.	Wiatr dolny	KIERUNEK WIATRU NA WYSOKOŚCI 200 m	500 m	1000 m	1500 m	2000 m	3000 m	4000
Warszawa								
Lwów								
Wędryń								
Poznań								
Kraków								

Państwowy Instytut Meteorologiczny w Warszawie.

Mapa pogody z dnia 25.XI. piątek 1932 r. 7 g. G. M. T. Nr. 330a Rocznik XIII.

Ciśnienie w millibarach: 1 mmb. odpowiada ciśnieniu słupa rtęci 3.4 mm. na jednostkę powierzchni

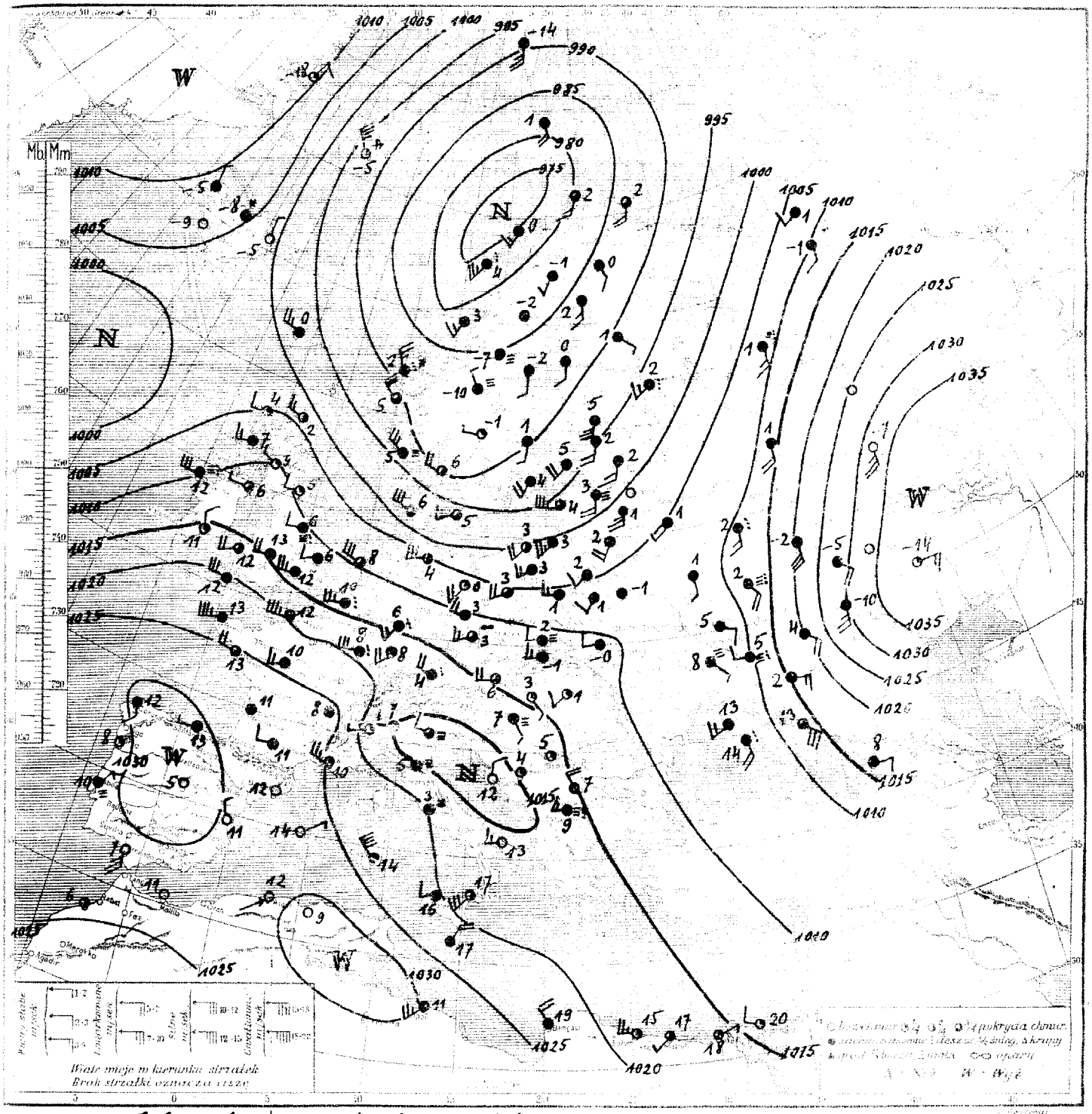

Rozkład ciśnienia: głęboka depresja ze środkiem nad Norwegją północną obejmuje swym wpływem Skandynawję oraz z państwami nadbałtyckiemi, Danję półn. Niemcy i Polskę półn. Druga z nad Atlantyku nasuwa się nad wyspy Anglji. Wyż barometryczny utrzymuje się nad Rosją centralną, drugi nad półw. Pirenejskim.

Obecny stan pogody w Polsce: zachmurzenie zmienne. Temp. od -1° do +2°

Przewidywany przebieg pogody w dniu 26.XI. (sobota) Wileńskie, Polesie, Podole i Nałęw wschodnie. Po chmurnym i mglistym ranku, w ciągu dnia pogoda o zachmurzeniu umiarkowanem. Nocą miejscami przymrozki, w dzień temperatura kilka stopni powyżej 0°. Słabe wiatry z kierunków południ. Pozostałe dzielnice – Rano chmurno lub mgliste, dniem zachmurzenie zmienne, miejscami z przelotnemi opadami. Nocą w górach i na wyżynach przymrozki. W dzień temp. parę stopni powyżej 0°. Umiarkowane wiatry porywiste, zwłaszcza na wybrzeżu, wiatry południowe i zachodnie.

Spostrzeżenia meteorologiczne z dn. 24.XI. czwartek 1932 r. 7 godz. G. M. T. № 329a

| | | |

Państwowy Instytut Meteorologiczny w Warszawie.

Mapa pogody z dnia 26. XI. / sobota /. 1932 r. 7 g. G. M. T. Nr 531 d Rocznik VII.

Ciśnienie w millibarach: 1 mmb. odpowiada ciśnieniu słupa rtęci 3,4 mm na jednostkę powierzchni

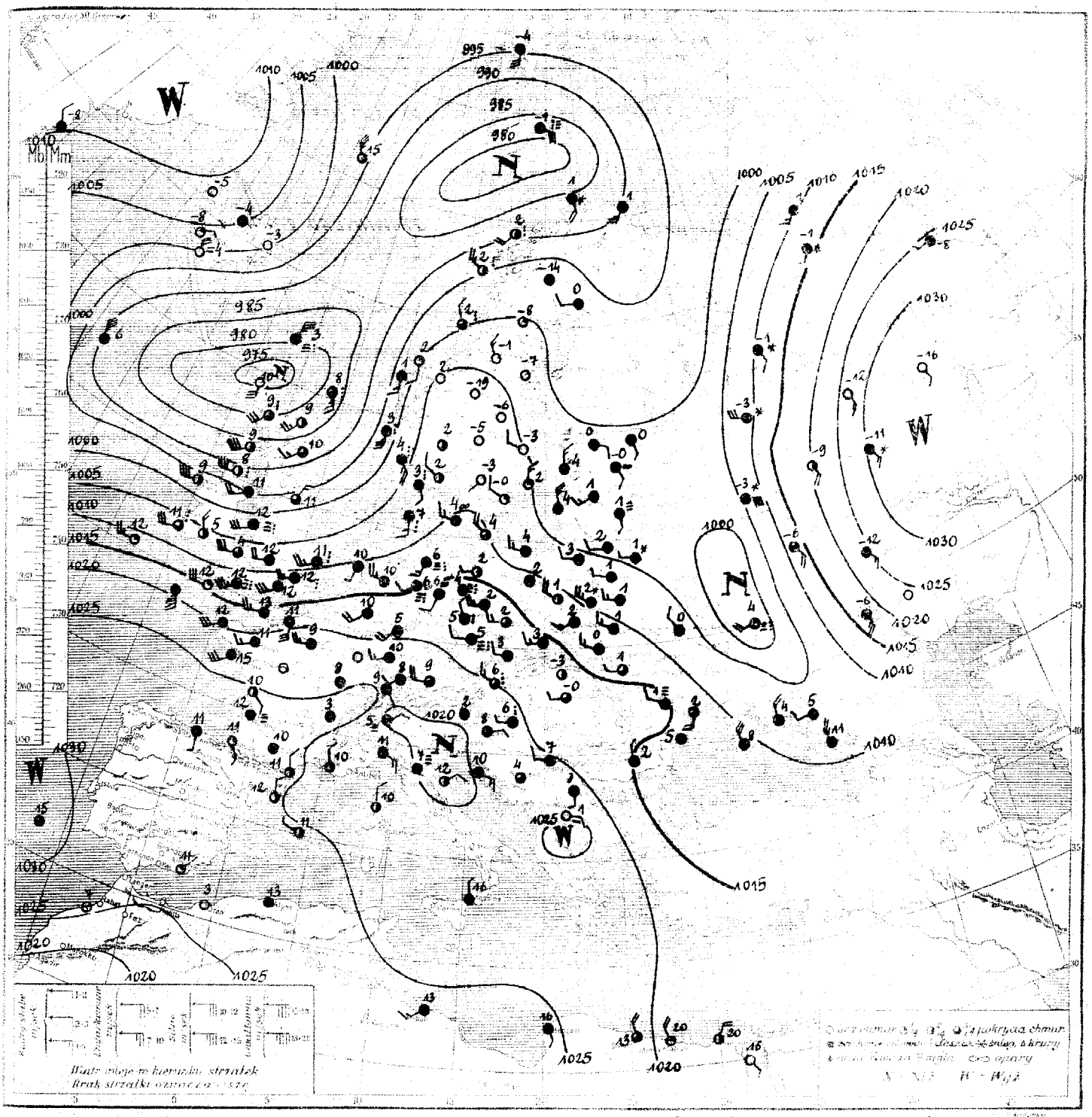

Rozkład ciśnienia: Głęboka i bardzo rozległa depresja ze środkami nad wyspami Owczemi, drugimi nad wyspą Niedźwiedzią i trzecim nad Ukrainą ogarnia niemal całą Europę z wyjątkiem Rosji półn.-wschodniej i wschodniej oraz Europy południowej - będących pod wpływem wyżów barometrycznych.

Obecny stan pogody w Polsce: zachmurzenie zmienne (przeważnie niewielkie). Temp. od 0° do 3°.

Przewidywany przebieg pogody w dniu 27. XI. / niedziela /. Polska środkowa, Pomorze, Wielkopolska, wyż. Małopolska, Śląsk, Podhale i Tatry - pogoda o zachmurzeniu zmiennem z przelotnemi opadami. Nocą w górach i na wyżynach przymrozki dniem wszędzie znaczne ocieplenie. (do 10°). Umiarkowane, na wybrzeżu chwilami porywiste wiatry zachodnie i południowo-zachodnie. Pozostałe dzielnice - rano chmurno z opadami w ciągu dnia pogoda zmienna. Nocą przymrozki, dniem temp. kilka stopni powyżej zera. Umiarkowane wiatry zachodnie.

D. P. I. M. 26.752 - 5. XI. 32. 34.000. 1.300 na lepszym

Spostrzeżenia meteorologiczne z dn. 25.XI piątek 1932 r. 7 godz. G. M. 1 № 330a

	02.3 SSW4	22	8	2	ślad	2																			
	04.5 SW3	03	8	1	—"—	0																	11.4 SSE4	03	8	2	7	2
	03.5 SW4	03	8	1	0.4	-0																	34.0 S5	00	0	-7	0	-8
	08.1 cisza	01	4	-1	0.4	-1			07.7 NW8	81	5	7	2	—														
	04.6 SW2	04	8	2	0.1	1			05.1 WSW6	01	4	4	7	1									06.0 SSE4	61	8	14	0.4	—
	06.9 SSW3	03	8	1	0.5	0			03.4 SW4	01	4	2	0	2														
	06.5 W3	03	8	1	0.2	1			06.2 SW4	01	3	3	ślad	2														
	06.6 W3	03	6	3	2	2			09.9 WNW3	05	5	3	3	1														
	09.0 SW2	02	5	2	0	1			09.1 WSW3	02	5	3	0.2	1									45.2 FSE2	03	8	-21	0	-21
	09.0 SW2	02	7	1	3	-1			14.3 SSW3	64	8	6	2	3														
	10.1 W2	01	4	-0	0	-1			18.1 WNW4	61	8	4	8	1									30.0 ESE4	00	0	-2	0	-3
	09.3 S2	05	2	-1	0.3	-2																						
	10.9 W1	02	5	1	0	0			00.4 SW5	02	6	3	0	3														
	10.4 W2	04	6	2	0	1			12.0 W1	62	8	6	5	6									31.8 cisza	00	0	5	0	3
	11.1 W2	02	6	-1	0	-1			08.2 WSW5	03	8	5	4	—									30.1 SSE2	03	8	12	2	—
	06.0 SW4	02	5	3	0	2			12.7 WSW3	05	5	3	1	2									10.6 SSE5	00	0	2	—	—
	04.4 W1	03	8	2	0.4	2			11.4 W1	24	8	1	2	-1									28.2 NW1	01	1	11	0	—
	03.9 WSW5	02	5	2	0.1	2			11.8 cisza	08	8	1	0	1									26.6 ENE1	02	6	14	0	—
	03.5 SW3	03	8	3	ślad	2			12.4 SE1	05	3	3	0	3									29.9 NNE1	48	—	10	ślad	—
	00.0 SW5	01	4	3	0.1	2																	17.4 ESE3	02	6	10	0	—
	11.5 SSW2	73	8	2	0.3	1			12.0 SW2	01	3	1	0.4	0														
	10.6 WSW1	04	8	2	0	-1			86.4 SSW3	02	5	2	0.6	—									17.9 cisza	48	9	5	0	3
	98.7 WNW5	72	8	0	2	—			81.3 SSW3	03	5	2	0	—									21.5 —"—	44	9	3	0	3
									78.6 SW5	61	8	4	0.1	—									18.9 S1	00	0	8	0	—
									82.5 SSW3	25	7	3	2	—									16.1 WNW3	00	0	13	0	—
									95.1 NW5	68	8	2	5	—									21.4 W2	03	8	16	1	—
	05.5 W2	01	3	4	1	—			94.9 NW6	02	4	4	4	—									18.7 SW6	50	4	17	0.2	—
	06.3 W1	00	0	1	0	—			92.8 S6	38	8	-14	0	—									22.2 NW8	01	3	14	0	—
	08.9 W2	01	3	5	0	—			77.7 SSE4	03	7	1	ślad	—	Zara								15.4 N1	02	4	10	1	—
	12.2 W1	52	8	9	8	—			94.1 NNW3	39	3	-5	1	—									15.8 cisza	01	3	5	13	5
	10.8 WSW2	22	8	6	3	—			89.8 S2	01	2	-8	0	-8									15.6 SSE1	04	8	7	0	6
	10.8 W6	53	8	12	5	—			83.3 SSW1	03	8	-1	4	-2									15.5 cisza	01	2	4	0	4
									84.3 SSE3	03	8	2	4	1									15.0 NW1	03	8	7	8	7
	18.3 SW1	02	7	7	1	—			83.5 cisza	03	8	-2	ślad	-2									12.7 W3	57	8	9	1	4
	12.8 W5	02	7	12	1	—			85.2 S1	03	8	-2	0	—														
	13.7 W4	02	7	13	ślad	—			97.4 W1	01	3	-1	0	-2														
									90.3 S1	03	8	1	0	4														
Cranwell	12.2 W2	57	8	6	4	—			89.9 S2	25	8	3	1	1														
	27.3 W1	03	8	12	0.5	11			92.3 SSW4	02	7	4	0	—														
	28.6 W3	03	8	14	1	13			93.5 SW4	02	7	4	0	—														
	26.3 cisza	02	7	10	0	8	Abisko		89.8 cisza	03	8	-6	0	-10														
	22.7 WSW3	03	8	8	ślad	8			95.0 SSW4	81	8	2	1	2														
	18.3 W4	62	8	8	7	7			98.5 SW4	03	8	5	3	3														
	19.4 W7	22	8	12	1	9			97.7 S4	08	8	3	20	1									29.1 SW5	02	6	11	11	—
	24.2 WSW7	03	8	13	0.2	11			95.0 SSE2	02	5	2	2	—									23.1 NNW4	13	8	19	0	—
	24.2 WSW3	27	8	10	ślad	9			93.6 S5	03	7	5	3	4														
	19.0 W7	03	7	10	0.5	8			95.9 SW3	64	8	2	4	0									26.2 WSW0	00	0	12	0	11
	19.5 SSW4	62	8	8	4	7			87.5 S2	03	8	0	1	0														
	28.3 W2	03	7	11	1	10																	20.2 NE4	10	6	17	0	—
	25.1 WNW5	01	3	15	0	12																						
	23.3 WNW5	01	3	10	0	8																						
Lyon	26.7 cisza	22	8	8	0.3	8			— S2	03	8	-1	0	-1														
	09.1 WNW6	02	5	8	0.1	—																						
	11.1 NNW2	52	8	8	4	—																						
	11.1 WSW5	61	8	10	7	6																						
	97.4 WSW3	02	5	5	1	—																						
	90.6 WSW4	02	4	6	1	—			04.8 SSE2	03	8	2	0	2														
	96.8 WNW7	82	5	6	8	—			08.0 SSE1	42	8	1	0.5	1														
	12.5 W4	02	5	6	3	3																						
	16.7 cisza	03	8	3	1	3																						

UWAGI

Ciśnienie atmosferyczne sprowadzone do 0° C. na poziom normalny i do poziomu morza. Siła wiatru w skali Beaufort. Opady zapisane co 9-ma godzinami.

Symbole:

00 – 10 – ilościowy opis zachmurzenia.

20 – 29 – opady w ciągu ostatniej godziny przed obserwacją.

30 – 39 – Burze.

40 – 49 – Mgła.

50 – 59 – Mżawka.

60 – 69 – Deszcz.

70 – 79 – Śnieg.

80 – 89 – Przelotne opady.

90 – 99 – Burze.

Temperatura w całkowitych stopniach Celsjusza. W stacjach [illegible] podawane są najniższe temperatury z nocy i najwyższe z dnia poprzedniego.

Stacje opisy w Nowym Kilcowie [illegible] telegramów meteorologicznych przyjętych w [illegible] we wrześniu 1932.

SPOSTRZEŻENIA PILOTAŻOWE

| | | | | | | | | | | | | | | | | | | |

Państwowy Instytut Meteorologiczny w Warszawie.

Mapa pogody z dnia 27.XI. niedziela 1932 r. 7 g. G. M. T. Nr 332a Rocznik XIII.

Ciśnienie w millibarach: 1 mmb. odpowiada ciśnieniu słupa rtęci 3·4 mm. na jednostkę powierzchni.

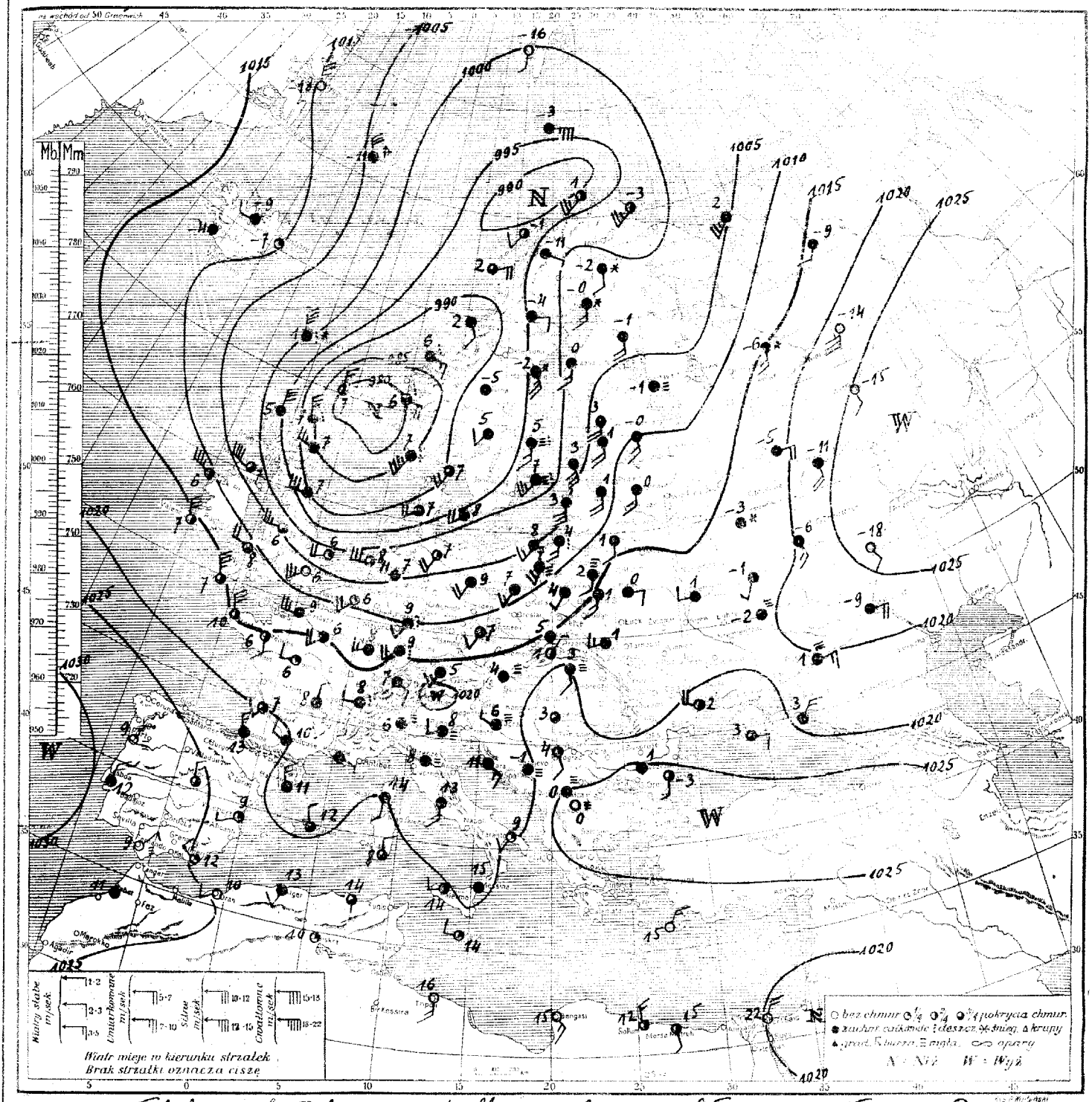

Rozkład ciśnienia: głęboka i rozległa depresja ze środkami nad morzem Północnem i północną Norwegją ogarnia w dalszym ciągu znaczną część Europy. Wyż barometryczny nad Rosją, drugi nad Azją Mniejszą i Bałkanami, trzeci Azorski sięga nad półwysep Pirenejski.

Obecny stan pogody w Polsce: przeważnie pochmurno, temper. od 0° na wschodzie do 8° na zachodzie.

Przewidywany przebieg pogody w dniu 28.XI. (poniedz.): Pomorze, Wielkopolska, Polska środkowa, wyż. Małopolska, Śląsk, Podhale i Tatry – po chmurnym ranku w ciągu dnia rozpogodzenia. Ciepło. Słabnące wiatry południowo-zachodnie. W pozostałych dzielnicach – rankiem chmurno i miejscami jeszcze możliwy drobny opad, dniem przejaśnienia. Cieplej. Słabe wiatry południowo-zachodnie.

D. P. i M. № 732. 5.XI.32. 24.000. 1300 na lepszym.

Spostrzeżenia meteorologiczne z dn. 26.XI. sobota 1932 r. 7 godz. C. M. F. 15371

| | | |

Państwowy Instytut Meteorologiczny w Warszawie.

Mapa pogody z dnia 28.XI. /poniedziałek/ 1932 r. 7 g. G. M. T. Nr. 333a Rocznik XIII.

Ciśnienie w millibarach: 1 mmb. odpowiada ciśnieniu słupa rtęci 3.4 mm. na jednostkę powierzchni.

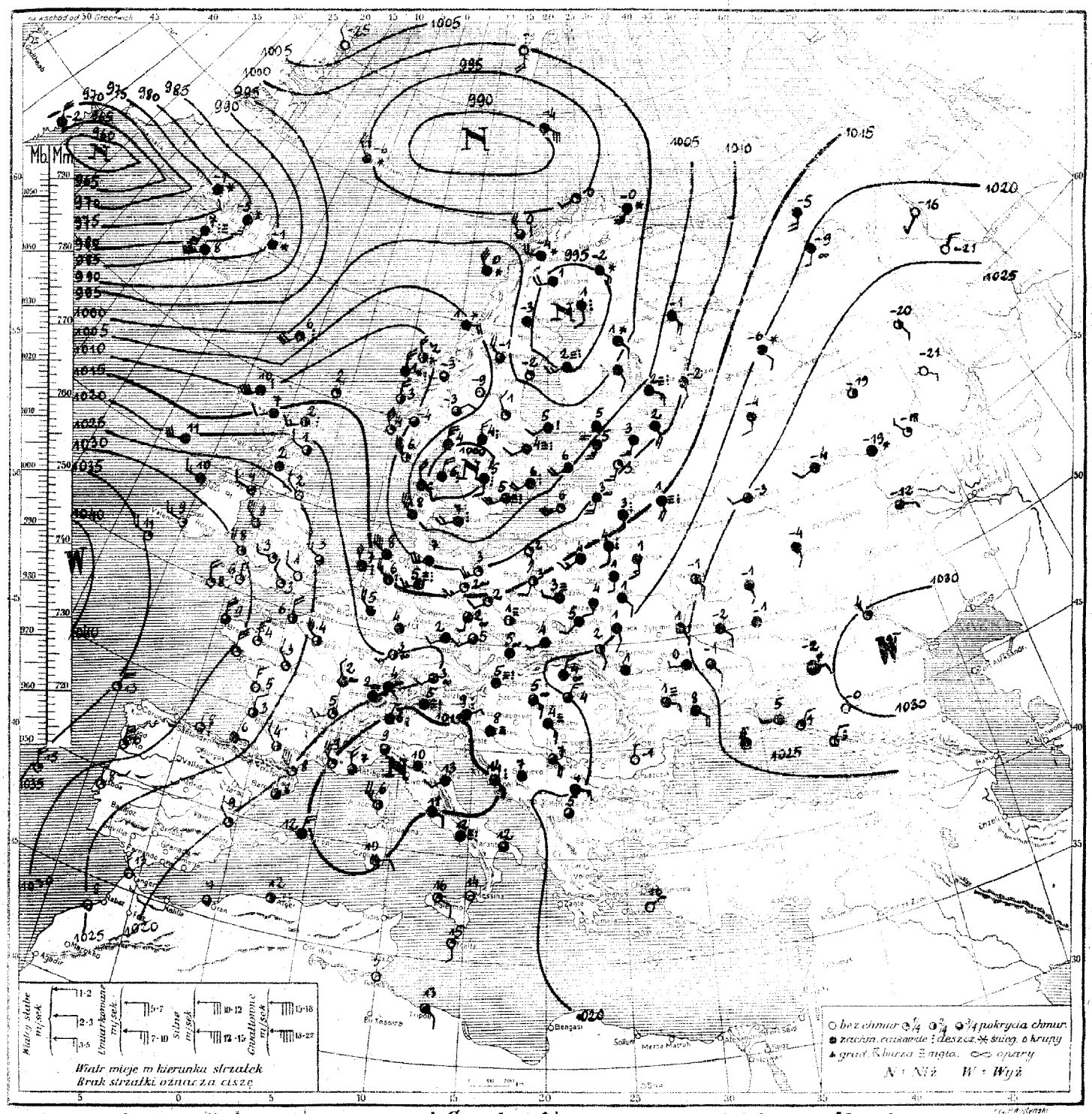

Rozkład ciśnienia: bardzo głęboka depresja znad Grenlandji nasuwa się nad Islandję. Wypełniająca się depresja nad Skandynawją, drugorzędny płytki niż nad północnemi Włochami. Wyż azorski sięga swym wpływem ponad kraje Europy połudn.-zachodn. i Anglję. Rosja w dalszym ciągu pozostaje pod wpływem wysokiego ciśnienia.

Obecny stan pogody w Polsce: na Pomorzu i w Wielkopolsce rozpogodzenia, pozatem chmurno i miejscami mglisto.

Przewidywany przebieg pogody w dniu 29.XI. /wtorek/: Pomorze, Wielkopolska i Wileńskie - zachmurzenie zmienne z przelotnemi opadami. Temperatura bez znacznych zmian. Umiarkowane, na wybrzeżu porywiste wiatry zachodnie, potem półn.-zachodnie. Pozostałe dzielnice - pochmurnym i miejscami mglistym ranku, w ciągu dnia dość pogodnie i ciepło. Nocą przymrozki, zwłaszcza w górach. Słabe wiatry zachodnie.

D. P. I. M. № 732. 5.XI.32. 24.000. 1300 na lepszym

Spostrzeżenia meteorologiczne z dn. 27.XI. (piątek) 1932 r. 7 godz. G. M. T. 30°

	12.7	S2	03	8	1	0	0		17.2	ESE2	03	7	7	0	7														
	16.2	SSE2	03	8	0	0	-8		13.2	W4	62	8	3	02	7		17.6	SW1	40	8	-1	01	-2						
	12.2	SSW3	62	8	2	3l.	1		17.2	NNE1	03	8	5	0	2														
	17.1	ESE2	03	8	0	3l.	-0		13.0	WSW7	14	8	8	0	-		22.7	WNW4	01	2	2	3l.	-						
	13.1	S2	04	8	2	02	1		02.7	SW4	01	3	7	02	7		22.0	E2	01	3	3	0	-						
	15.1	S3	21	8	1	05	0		05.2	SW2	03	8	9	04	6		18.0	ENE3	46	9	1	0	-						
	14.1	SSW2	03	8	4	1	1		06.1	SW4	22	6	9	1	8		27.3	SE1	00	0	-18	0	-19						
	10.3	SW2	02	8	7	1	3		09.0	S2	03	8	9	0	9		23.5	ENE4	03	8	-9	0	-7						
	10.0	ciszd	03	8	5	0	2		11.8	SSW2	02	5	9	02	4		18.6	W1	06	8	[illegible]	0	[illegible]						
	15.5	SW2	02	8	3	2	-1		10.0	SSW2	61	8	9	4	9														
	17.9	WSW3	03	8	1	0	-3		15.3	SSW3	02	6	5	0	5														
	17.9	S3	31	8	0	3l.	-0		05.5	WSW4	25	4	8	01	7		12.0	NE5	03	8	6	1	-						
	20.2	E2	42	8	-1	1	-2		07.1	S3	62	8	4	2	2														
	15.7	ciszd	03	8	5	05	3		03.5	SW4	04	3	7	1	7		27.0	NW1	25	4	-	0	-						
	18.3	NE1	01	4	1	01	-4		06.7	S3	61	8	5	1	[illegible]														
	09.1	S3	03	8	7	1	2		12.4	SSW2	05	5	7	0	6														
	07.4	SW2	03	8	7	06	3		15.1	E1	02	5	5	03	4		22.6	WSW4	01	3	9	0	-						
	08.8	SW2	03	8	7	03	2		20.0	S2	03	8	3	04	1		18.7	NW1	01	4	12	0	-						
	08.3	S4	04	8	7	1	2										28.1	N3	13	7	12	0	11						
	05.0	SSW3	04	8	8	02	-										17.5	SE3	63	8	10	3	-						
	16.2	SSE3	02	5	5	0	4		21.4	S1	05	8	4	0	3														
	17.1	SW1	03	8	5	01	-1		18.4	SW3	01	4	-3	0	-		18.0	S3	03	8	13	0	-						
	06.2	NNW7	68	8	1	5	-		34.5	SW2	03	5	1	1	-		17.7	ciszd	43	8	8	0	-						
									32.2	ENE4	02	5	2	0	-		20.2	N1	03	8	12	3	-						
									38.2	SE4	02	6	2	0	-		19.4	N3	00	0	-14	2	-						
	80.6	N3	25	5	7	4	-		34.8	E2	02	5	6	3l.	-		20.7	WSW2	21	5	14	04	-						
	85.9	N6	68	6	5	5	-		39.5	SSW5	64	8	6	11	-		19.8	ciszd	03	7	15	0	-						
	85.1	WNW6	02	5	7	3l.	-		39.4	-	01	-	-16	0	-		21.8	NNW2	02	5	8	0	-						
	80.8	W6	03	8	7	3l.	-		39.5	ENE7	-	8	-3	-	-	Zara	18.6	ESE3	03	8	11	0	-						
									04.6	NW6	37	8	-11	1	-		21.5	SE2	01	3	4	2	3						
	02.9	WSW4	01	2	6	0	-		32.7	NE2	03	9	-4	1	-12		18.8	WNW1	04	8	6	0	-						
	12.9	WNW7	14	4	6	1	-										17.2	ciszd	46	9	-1	0	-1						
									03.8	S3	72	8	-0	04	-4		24.1	ciszd	00	0	-0	0	0						
	03.1	WNW8	14	5	7	1	-		95.4	E2	03	8	-4	2	-8		25.4	ciszd	43	0	0	0	-2						
	08.2	SW5	00	0	6	0	-		96.7	SSE5	64	8	2	6	-														
									92.3	SW2	03	8	5	6	1		26.1	S1	01	3	-3	0	-3						
	15.6	NNW7	25	4	7	03	-		95.3	SSE3	57	9	5	1	1														
Cherbourg	01.3	W6	81	5	5	3l.	-																						
	19.5	W2	02	5	10	5	9		99.9	SW6	67	8	7	2	-														
	23.7	NW3	02	8	13	5	12		98.9	SW6	81	8	6	2	-														
	18.3	N1	03	8	8	1	7	Obiskco	88.8	E1	03	8	-11	0	-12														
	15.5	ciszd	62	8	9	6	8		05.0	SSE4	02	6	1	0	-0														
	13.7	W3	22	8	8	4	8		02.9	SSE6	31	8	3	0	2														
	13.1	W5	02	6	9	05	9		03.1	S4	03	8	1	0	-1		26.8	S3	00	0	16	0	-						
	13.4	NW6	81	5	10	1	9		05.3	SE3	03	8	2	05	-		24.1	SE3	02	4	15	2	-						
	17.7	W2	01	3	6	2	5		03.4	SSE5	02	7	3	02	1														
	22.4	WSW4	02	6	6	06	3		-	ciszd	43	9	-1	0	-2		22.2	SSW2	02	6	13	0	12						
	16.2	SW3	03	8	9	01	9		02.0	SE3	02	8	0	0	-0														
	21.7	WNW2	03	8	10	3	10										20.0	WNW2	01	3	14	0	-						
	18.9	W3	02	6	11	0	7																						
	18.6	ESE1	02	6	-	0	-																						
	18.1	ciszd	03	6	11	0	11																						
Lyon	18.3	SSE2	63	7	8	4	8																						
Rennes	16.5	SSE2	02	4	6	02	6																						
	01.5	W6	02	5	8	0	-																						
	03.5	SW4	01	2	6	05	6		28.6	SE2	00	0	+15	0	-16														
	09.6	SW4	03	8	8	03	-		24.5	WNW1	00	0	-13	0	-14														
	01.5	SSW4	02	5	7	05	1																						
	02.8	SW6	81	7	7	2	-																						
	57.3	ciszd	46	9	4	5	4																						

OWCY

Cieplenie atmosferyczne zre[illegible] kowania do 0° C. na [illegible] [illegible] a stat. Beszd[illegible] [illegible] o godz. 9 [illegible]

[illegible] 10 — [illegible] [illegible] 20 — [illegible] [illegible] 50 — Deszcz. [illegible] 70 — Śnieg. [illegible] — Przelotny opad. [illegible] — burza.

[illegible] Temperatura w Łańcucie [illegible] Gołębiu. W ostatnich [illegible] najwyższe z dnia [illegible]

[illegible] w Nowym Kłucku [illegible] pól, [illegible] przyjętym [illegible] we wrześniu [illegible]

SPOSTRZEŻENIA PILOTOWE

Państwowy Instytut Meteorologiczny w Warszawie.

Mapa pogody z dnia 29.XI. / wtorek / 1932 r. 7 g. G. M. T. Nr [illegible] Rocznik XIII.

Ciśnienie w millibarach: 1 mmb. odpowiada ciśnieniu słupa rtęci 3.4 mm. na jednostkę powierzchni.

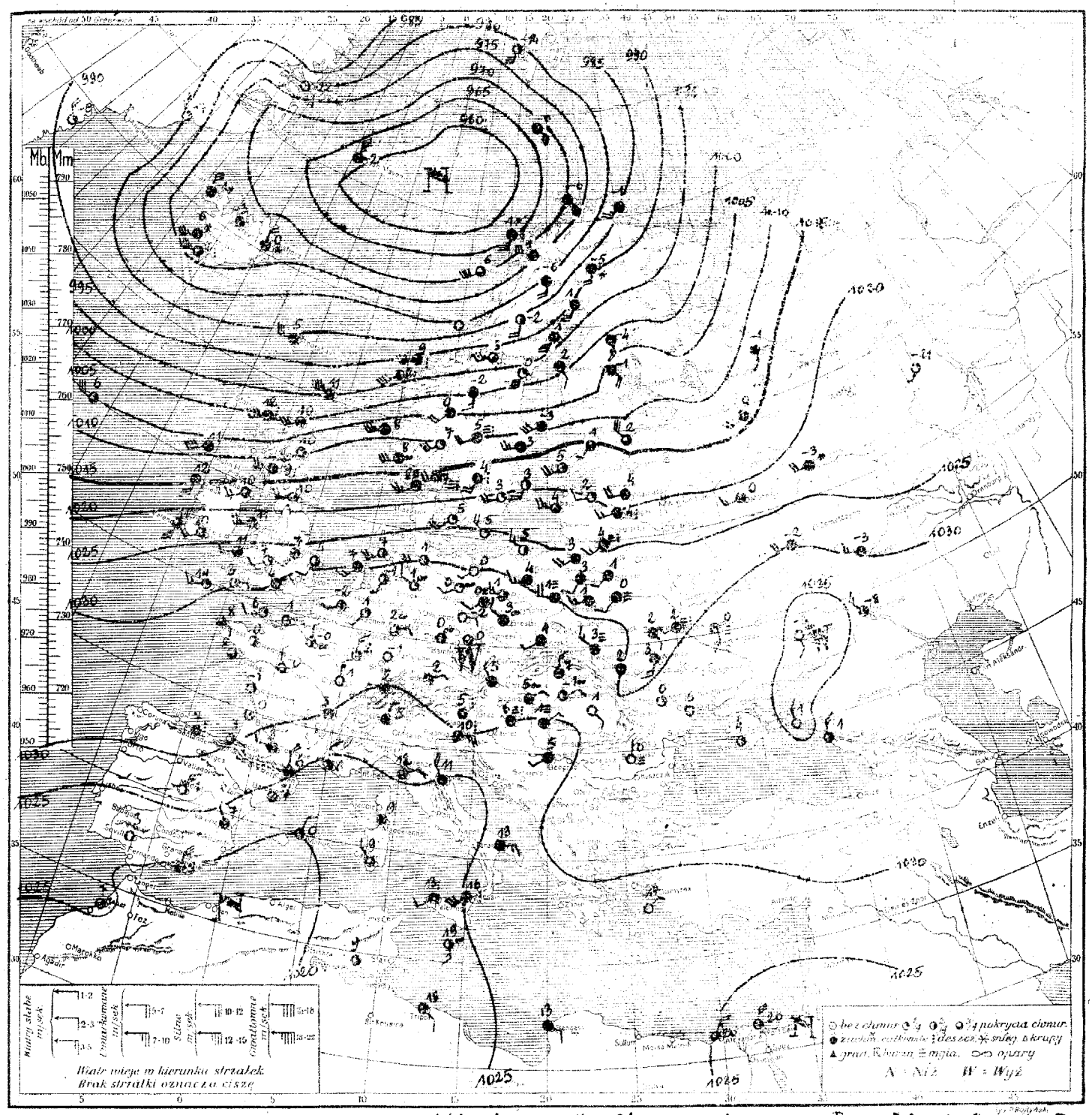

Rozkład ciśnienia: Głęboka depresja ze środkiem: na wschód od wyspy Jan Mayen ogarnia swym wpływem Islandję, Anglję półn. i znaczną część Skandynawji. Płytki niż nad m. Śródziemnem. Wyż azorski łączy się przez Kraje Europy zach. i środ. z wyżem zalegającym Rosję połud.

Obecny stan pogody w Polsce: chmurno, mglisto, miejscami drobny opad, temp. od 0° do 5°.

Przewidywany przebieg pogody w dniu 30.XI. / środa /. Wileńskie, Polesie, Wołyń, Podole i Małopolska wschod. - naogół chmurno i mglisto, miejscami możliwy drobny opad. Nocą lekkie przymrozki, dniem temp. około 5°. Słabe wiatry połudn. - zachodnie. Pozostałe Dzielnice: - po chmurnym i mglistym ranku w dzień rozpogodzenie. Nocą przymrozki, zwłaszcza w górach i na wyżynach, w ciągu dnia kilka stopni powyżej 0°. Słabe wiatry zachodnie.

D. P. I. M. Nr. 732. 5.XI.32. 24.000. 1300 na lepszym

Spostrzeżenia meteorologiczne z dn. 28 XI poniedziałek 1932 r. 7 godz. G. M. T. N 333a

	15.0	S2	62	8	4	1	2		20.3	SSE0	05	8	4	0.1	3		24.4	SSE1	13	—	1	0	— 1							
	17.1	S3	67	8	2	1	2		19.9	NE1	62	8	3	1	3		27.4	S1	04	8	—1	0	—1							
	16.0	SW3	03	8	4	2	4		14.0	NNE1	64	8	6	1.8	5															
	19.3	SE2	03	8	1	0	—0		13.5	WNW3	—	3	8	2	—		23.3	SE4	03	8	8	0	—							
	16.7	SSW2	04	8	4	0.4	4		11.9	WSW5	81	7	6	0.2	4		25.7	cisza	03	8	5	0	—							
	18.1	SSW2	03	8	4	0	2		11.8	SW5	01	3	3	0	2		29.0	E2	71	8	—2	ślad	—							
	17.7	W1	46	9	3	0.1	3		14.1	SW3	05	3	2	0	1		30.0	NW3	01	2	—17	0.2	—17							
	16.0	W1	01	4	2	0.5	1		17.1	SSW1	05	5	2	0	—1															
	18.5	cisza	03	8	5	1	3		17.6	cisza	43	4	1	0	1		19.6	N3	01	4	—8	0	—13							
	18.9	SW2	03	8	5	0	3		19.0	—"—	03	8	4	0	0		26.0	NE2	02	4	3	0	—							
	20.1	S2	02	4	2	0	0		20.0	SW2	05	5	3	6	2															
	20.2	S2	02	6	1	0	—0		14.6	WSW3	51	8	5	ślad	4		26.1	WNW3	21	8	2	ślad	—							
	21.7	SE1	05	7	1	0	—1		12.7	SW2	01	3	4	0.2	3															
	19.3	WSW1	04	8	4	0	4		13.0	NW4	03	8	5	3	3															
	20.3	SSW1	22	8	0	0.1	—4		11.0	NNW4	01	3	3	1	—															
	15.8	SW3	01	3	1	0	2		15.3	SW2	43	5	5	0	4		22.3	NW1	01	4	11	—	—							
	14.7	SW1	01	2	1	ślad	0		18.0	cisza	08	8	5	0.2	5		19.4	NW2	00	1	9	—	—							
	15.3	SSW2	01	4	3	—"—	2		20.0	NNE1	05	8	4	2	3															
	14.7	SSW3	03	8	4	0.1	1		16.8	SSE3	05	5	5	1	5		25.4	N1	01	3	8	0	—							
	11.9	S3	01	3	2	0	—										13.7	cisza	02	5	9	10	—							
	18.9	cisza	03	8	5	0	4		19.0	NE3	02	5	4	0	3															
	19.8	SW1	05	6	2	0	1		98.7	SSW5	72	8	—0	ślad	—		12.9	cisza	13	8	10	2	—							
	03.0	SSW6	64	8	6	4	—		96.0	SW1	01	3	0	0	—		15.0	ESE2	03	8	11	2	—							
	87.0	—	72	8	—1	—	—		02.3	NNW6	10	6	0	0.2	—		19.0	cisza	21	8	12	13	—							
	75.8	SSE6	62	8	6	7	—		05.8	ENE4	10	7	1	2	—		17.1	E1	02	5	12	0	—							
	14.5	cisza	01	3	2	0	—		12.5	N5	68	8	1	0.4	—		17.0	ESE2	02	3	16	0	—							
	17.6	SW2	02	7	7	0.6	—		11.4	N3	01	3	4	0.6	—		18.1	cisza	00	0	17	0	—							
	21.5	W2	01	4	2	ślad	—		01.5	S4	00	0	—15	0	—		14.3	ENE2	03	8	10	0	—							
	24.3	WNW2	00	0	3	0	—		93.7	E6	03	8	—4	ślad	—	Zara	16.0	ESE3	03	8	11	0	—							
	27.1	NW6	01	4	8	0	—		95.1	NW9	76	8	—6	4	—		16.7	SE4	02	5	7	0	—							
	23.8	WNW3	02	5	5	7	—		06.5	NE2	02	5	—3	1	—		16.0	cisza	48	5	8	6	7							
																	16.8	—"—	02	6	7	0	6							
	27.5	W3	62	8	10	0.1	—										20.2	E3	02	6	7	0	5							
	32.5	W3	01	3	9	0.4	—		93.6	S2	64	8	1	6	—0		22.9	cisza	02	5	5	0	5							
									97.6	cisza	02	7	—3	3	—3															
	27.9	W2	00	0	1	1	1		98.9	W1	01	3	—2	0.3	—															
	29.0	W1	01	2	4	0	—		01.7	N3	62	8	4	3	4															
	24.1	N4	01	3	8	ślad	—		02.0	SW2	67	8	4	1	4															
Cranwell	27.2	W3	00	0	1	0	1		00.2	S2	25	8	5	1	4															
	27.1	N3	00	0	5	0	5		04.3	SSW4	60	8	6	1	—															
	25.5	E1	02	8	6	—	6	Łańsko	93.5	SW6	52	9	5	0.2	—		23.1	N1	41	0	—1	0	—2							
									99.1	W4	71	8	—4	2	—															
	21.3	NNW1	05	6	2	0	1		96.6	SSW5	02	7	5	2	2		26.5	—	41	8	1	0	—2							
									05.0	SW4	03	8	6	0	5															
	27.9	N4	02	4	6	1	6		70.9	SSW4	03	9	3	1	2		18.8	SE2	02	5	13	0	—							
	32.1	NNE4	01	3	8	2	5		87.3	SW5	02	5	6	0.3	—		19.3	SE2	00	0	24	0	—							
	28.2	NW2	01	3	3	0	2		04.5	—	—	8	5	2	—		17.2	SSW2	02	5	11	0	—							
	24.2	NW6	02	4	4	1	4		06.5	ESE3	21	8	2	6	0		17.4	cisza	51	6	12	12	—							
	21.4	NW2	02	4	0	0	0		95.9	SW3	21	8	2	1	1															
	24.7	WNW4	02	4	4	0	4										18.0	S1	01	2	14	0	—							
	19.3	WNW1	01	3	8	0	7		06.9	SSE4	03	8	—1	0	—3															
	14.7	NW6	01	3	7	0	4																							
	17.5	NW5	01	4	6	0	5																							
Reims	28.9	N3	01	3	4	2	4		22.0	SSW1	05	8	—9	1	—10		—	NNW2	44	9	—10	7	—10							
Lyon	22.6	SW3	02	3	5	—	—		26.9	SE1	43	0	—21	0	—		—	NNE1	77	9	—13	—	—13							
	18.9	NNW6	61	8	7	5	—		08.4	S4	03	8	2	ślad	—0															
	21.2	NNW3	02	5	7	5	—		21.5	SSW2	03	8	—4	0.2	—6		—	WNW4	46	9	—2	0	—3							
									27.4	cisza	01	4	—19	0	—20		—	WSW6	46	9	—3	ślad	—							
	03.0	WSW4	10	8	7	—	—		27.3	SE2	03	8	—11	0	—13															
	99.2	NNE4	61	8	6	0.3	—		15.4	S4	57	8	1	0	0															
	05.2	NW7	02	6	8	3	—		24.3	SSE3	01	4	—1	0	—2															
	17.9	cisza	67	8	5	1	5		25.6	SW2	03	8	—3	0	—4															
	17.0	E1	04	9	4	0	4		23.1	N3	83	8	—10	0	—12															

UWAGI

Ciśnienie atmosferyczne zredukowane do 0° C., na ciężkość normalną i do poziomu morza.
Siła wiatru w skali Beaufort'a. 0-cisza zupełna do 9-wicher.

Stan pogody:
00—19 — skrócony opis wyglądu nieba i zjawisk specjalnych.
20—29 — opady w ciągu ostatniej godziny, przed obserwacją, lecz nie w chwili obserwacji.
30—39 — Wichury pyłowe lub śnieżne.
40—49 — Mgła lub gęste opady (przejrzystość mniejsza od 1000 metrów).
50—59 — Dżdża (drobny deszcz ze stratus lub rosząca mgła).
60—69 — Deszcz.
70—79 — Śnieg.
80—89 — Przelotne opady.
90—99 — Burza.
Zachmurzenie w skali 10-stopniowej: 0—bez chmur, 1—ślady chmur, 2—1/10 pokrycia nieba, 3—2/10, 4—3/10, 5—4/10, 6—5/10, 7—więcej niż 5/10 pokrycia nieba, niebo z przerwami, 8—niebo całkowicie pokryte chmurami, 9—niebo niewidoczne z powodu mgły, burzy pyłowej lub innych zjawisk.
Temperatura w dziesiątych stopniach Celsjusza. W ostatnich kolumnach podawane są najniższe temperatury z nocy ubiegłej lub najwyższe z dnia poprzedniego.
Szczegóły w Nowym Kluczu do nadawania telegramów meteorologicznych, przyjętym w konferencji we wrześniu 1929

SPOSTRZEŻENIA PILOTOWE

Państwowy Instytut Meteorologiczny w Warszawie.

Mapa pogody z dnia 30. XI. (środa) 1932 r. 7 g. G. M. T. Nr. 3352 Rocznik XIII.

Ciśnienie w millibarach: 1 mmb. odpowiada ciśnieniu słupa rtęci 3·4 mm. na jednostkę powierzchni.

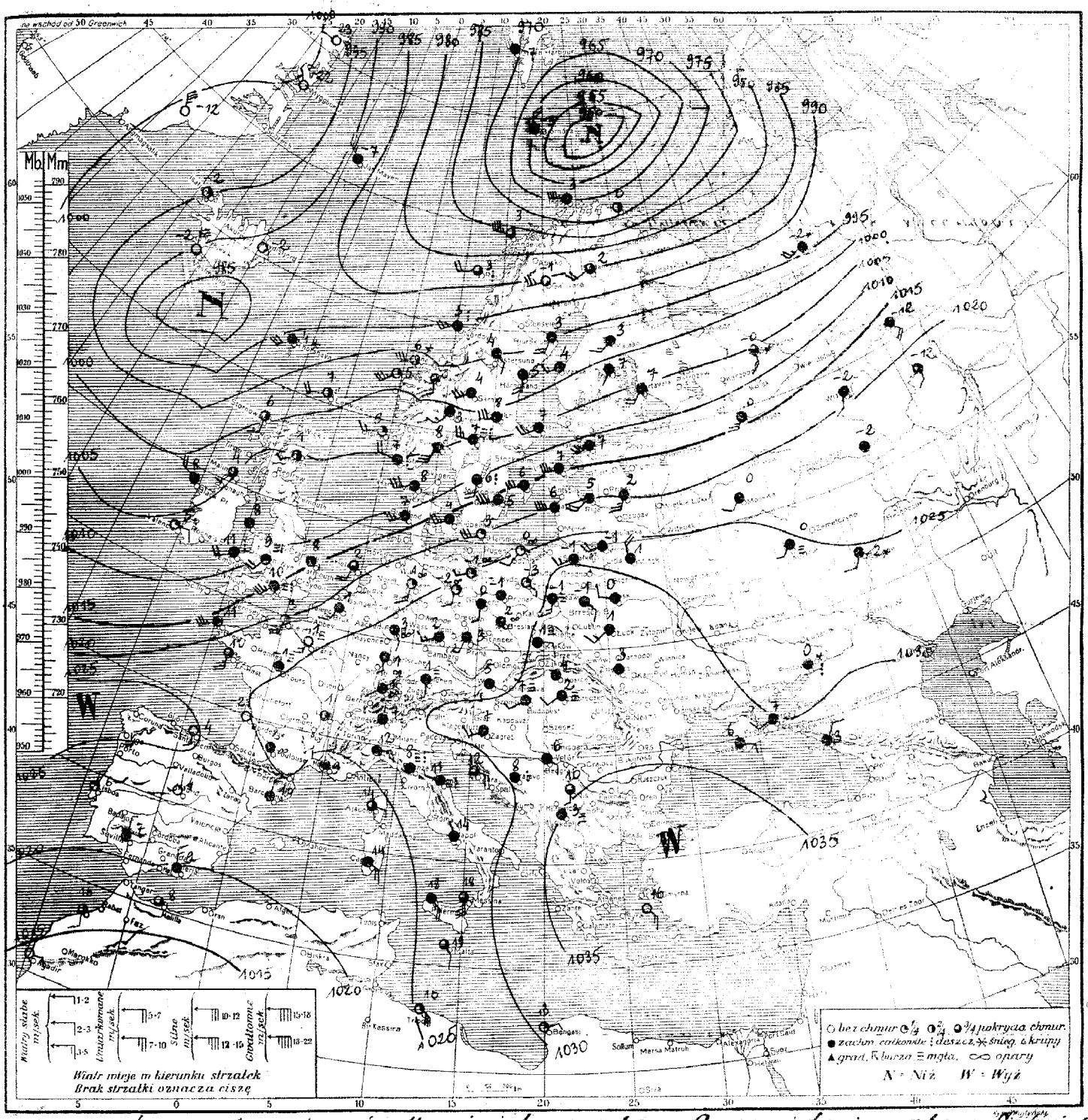

Rozkład ciśnienia: obszerna depresja ze środkami - jednym nad wysp. Owczemi, drugim nad wysp. Niedźwiedzią ogarnia swym wpływem w dalszym ciągu Islandję, Anglję półn., Skandynawję wraz z Finlandją oraz Rosją północną. Pozostałe kraje Europy znajdują się pod wpływem wysokiego ciśnienia.

Obecny stan pogody w Polsce: na Pomorzu, w Wileńskiem i w Krakowskiem rozpogodzenie, w pozostałych dzielnicach chmurno i miejscami mglisto, temp. -3°do+3°.

Przewidywany przebieg pogody w dniu 1. XII. (czwartek). W całym kraju - po chmurnym i miejscami mglistym ranku, w ciągu dnia rozpogodzenia. Nocą przymrozki, dniem temp. ok. 5°. Słabe wiatry miejscowe lub cisza.

Spostrzeżenia meteorologiczne z dn. 29.XI. / wtorek /. 1932 r. z godz. G. M. T. № 334

	Ciśnienie w mm.	Wiatr	Stan nieba	Temp. C°	Opady w mm	Max. lub min.
	22.7	SW3	52	8	4	01	3
	25.9	W3	51	8	3	Sl.	2
	26.1	SW4	03	8	3	Sl.	1
	23.9	SW2	48	9	0	0	-0
	27.5	SW2	04	8	3	0	1
	29.5	WSW3	04	8	1	0	-0
	30.6	W2	48	9	1	0	0
	34.3	cisza	48	9	2	0	0
	32.2	W4	03	8	3	0	2
	28.7	SW2	02	8	2	0	-0
	24.3	WNW2	48	9	3	0	2
	30.3	WSW2	43	7	2	2	2
	34.4	cisza	02	5	2	0	-1
	33.0	SW4	03	8	4	0	3
	32.6	ENE1	45	9	1	05	1
	34.7	W3	03	8	1	0	0
	29.4	WNW2	03	8	4	0	3
	29.6	WSW3	03	8	4	0	3
	28.6	W3	52	8	5	Sl.	5
	26.3	WNW3	02	4	5	Sl.	-
	33.0	cisza	45	8	4	0	4
	32.2	W4	03	8	6	1	3
	36.6	W6	03	8	5	4	-
	34.4	W9	02	8	11	0	-
	36.9	SW8	62	8	12	1	-
	19.4	WSW4	02	5	10	0	-
	27.5	SW2	01	4	4	0	-
	45.8	S7	14	6	12	01	-
	23.6	S5	02	5	11	0	-
	30.6	S3	41	8	3	Sl.	-
	27.6	SW2	01	2	7	0	-
	27.8	WSW3	01	3	14	0	-
Cranwell	26.7	SSW5	02	6	7	0	-
	31.8	cisza	02	0	-1	0	-1
	30.1	E1	02	4	3	0	-
	30.3	cisza	03	8	3	04	3
	30.1	N3	00	0	1	0	-0
	34.3	NNE3	01	4	2	Sl.	2
	33.1	ENE1	47	3	1	0	0
	34.4	ESE2	02	5	8	06	7
	32.5	N1	00	0	-0	0	-1
	33.4	N1	01	4	-0	0	-0
	32.1	ENE2	46	9	2	Sl.	1
	29.0	W1	03	7	3	0	2
	26.3	NNW4	01	6	6	0	6
	24.2	N2	90	8	6	1	3
	23.7	SW5	02	7	-1	0	-
Lyon	30.2	cisza	03	8	3	0	3
Rennes	32.2	cisza	47	4	0	0	0
	28.7	SSW4	03	8	7	0	-
	34.4	SSW3	02	6	3	05	-
	32.8	WSW1	02	6	-2	0	-
	24.6	SW4	01	3	5	0	-
	44.3	SW4	51	8	7	02	-
	32.0	NW1	03	8	5	1	5
	30.8	cisza	62	8	5	6	5

	Ciśnienie w mm.	Wiatr	Stan nieba	Temp. C°	Opady w mm	Max. lub min.
	29.9	W6	03	7	2	01	2
	28.8	NNE1	05	8	4	02	4
	28.2	NNE1	08	8	5	3	4
	27.9	SW6	02	4	7	0	-
	28.7	WSW3	01	4	1	0	1
	30.3	SW1	00	0	0	0	0
	32.0	WSW1	08	1	0	0	-0
	33.3	E1	45	0	-2	0	-3
	33.1	WNW2	05	7	3	Sl.	0
	32.6	NE3	05	5	2	05	1
	32.4	ENE1	03	8	2	01	0
	32.2	WNW2	05	4	1	0	1
	24.7	WSW3	62	8	5	2	5
	33.2	SSW1	04	3	-1	0	-1
	23.5	NW2	03	8	6	03	-
	33.0	cisza	45	5	0	0	-0
	31.8	cisza	08	8	4	2	4
	30.2	N3	02	6	7	03	4
	30.0	NE1	05	8	5	Sl.	3
	30.3	NE2	05	4	-1	0	-1
	34.7	SW5	03	8	-1	Sl.	-
	69.9	SSE9	03	6	-0	0	-
	69.3	SW8	02	5	6	8	-
	92.7	SSW9	64	8	8	6	-
	89.0	SW7	03	8	8	2	-
	80.7	SSW6	01	1	-14	0	-
	34.7	SW5	03	8	-1	Sl.	-
	60.5	N9	27	9	-2	1	-
	95.5	SSW4	02	6	-0	0	-
	74.4	S4	03	8	-6	1	-15
	31.0	SSW6	03	8	1	0	-
	37.8	S4	01	4	-2	02	-13
	37.7	SSW8	03	3	0	0	-
	40.9	SW4	51	8	5	02	-2
	12.0	WSW5	03	8	3	0	-2
	18.6	SSW4	22	8	4	Sl.	-1
	18.5	SSW5	01	4	3	03	-
	22.1	SW4	01	1	3	0	-
Abisko	20.0	W6	74	8	1	2	-
	15.8	SW2	02	5	1	1	0
	16.5	SW5	02	5	5	0	3
	20.4	WSW2	01	3	2	1	1
	20.3	SW4	01	3	4	03	-
	09.4	SSE2	-	9	2	0	-2
	23.3	SW1	45	0	-21	0	-22
	14.9	SW4	03	8	0	01	-2
	22.6	ESE2	0	8	-12	01	-12
	21.0	SW3	03	8	0	1	-1

	Ciśnienie w mm.	Wiatr	Stan nieba	Temp. C°	Opady w mm	Max. lub min.
	29.5	SW2	52	8	2	01	2
	31.9	cisza	47	0	6	Sl.	1
	33.3	cisza	02	3	4	0	-
	29.9	W3	03	7	-3	0	-5
	34.4	NW3	03	8	-8	01	-13
	19.4	NNW5	03	7	-9	0	-9
	32.2	WNW2	01	2	-14	0	-15
	33.9	N3	50	6	3	2	-
	26.7	NNE3	00	0	1	0	-2
	23.5	NW1	04	8	7	0	7
	27.0	E3	13	8	10	-	-
	25.9	cisza	13	8	10	1	9
	27.9	E3	02	6	13	0	-
	24.5	SW2	64	8	13	04	-
	26.5	SSW5	64	8	16	01	-
	23.3	NW1	02	5	9	0	-
Zyra	26.9	SSE2	03	8	13	1	-
	29.5	SW1	04	8	5	0	5
	30.3	SE2	64	8	7	10	7
	28.4	cisza	02	4	8	0	7
	30.5	E1	02	5	6	0	4
	32.9	cisza	45	9	1	0	-1
	32.1	N0	42	0	0	0	-0
	34.5	cisza	45	2	0	03	-1
	22.1	SE2	03	7	18	0	-
	23.1	SE2	03	8	13	0	-
	23.5	S3	08	3	19	0	-

UWAGI

Ciśnienie atmosferyczne zredukowane do 0° C. na ciężar normalny i do poziomu morza.

Siła wiatru w skali Beaufort: 0 cisza zupełna do 9 wichura.

Stan pogody:

00 — 19 — skrócony opis wyglądu nieba i zjawiska specjalnego.

20 — 29 — opady w ciągu ostatniej godziny, przed obserwacją, lecznie w chwili obserwacji.

30 — 39 — Burze pyłowe lub śnieżne.

40 — 49 — Mgła lub gęsta mgła (przejrzystość mniejsza od 1000 metrów).

50 — 59 — Dżdżawka drobny deszcz stratus lub rozsiane mgły.

60 — 69 — Deszcz.

70 — 79 — Śnieg.

80 — 89 — Przelotne opady.

90 — 99 — Burze.

Zachmurzenie w skali 10-stopniowej: 0 — bez chmur, 1 — ślady chmur, 2 — 1/10 pokrycia nieba, 3 — 2/10, 4 — 3/10, 5 — 4/10, 6 — 5/10, 7 — więcej niż 5/10 pokrycia nieba, 8 — całkowite pokrycie, 9 — niebo niewidoczne z powodu mgły, burzy pyłowej lub innych zjawisk.

Temperatura w całkowitych stopniach Celsjusza. W ostatniej rubryce podawane są najniższe temperatury z nocy ubiegłej lub najwyższe z dnia przedzielnego.

Szczegóły w Nowym Kłuczu są wyłącznie telegramów meteorologicznych, przyjętym w Warszawie, we wrześniu 1932.

SPOSTRZEŻENIA PILOTOWE

	Wiatr dolny	200 m	500 m	1000 m	1500 m	2000 m	3000 m	4000 m
Wilno								
Warszawa								
Lwów								
Gdynia								
Poznań								
Kraków								

KIERUNEK WIATRU NA WYSOKOŚCI

7°° WSW4 — W7 WNW7 WNW6

Państwowy Instytut Meteorologiczny w Warszawie.

Mapa pogody z dnia 1 XII. / czwartek / 1932 r. 7 g. G. M. T. Nr. 3360 Rocznik XIII.

Ciśnienie w millibarach; 1 mmb. odpowiada ciśnieniu słupa rtęci 3.4 mm. na jednostkę powierzchni.

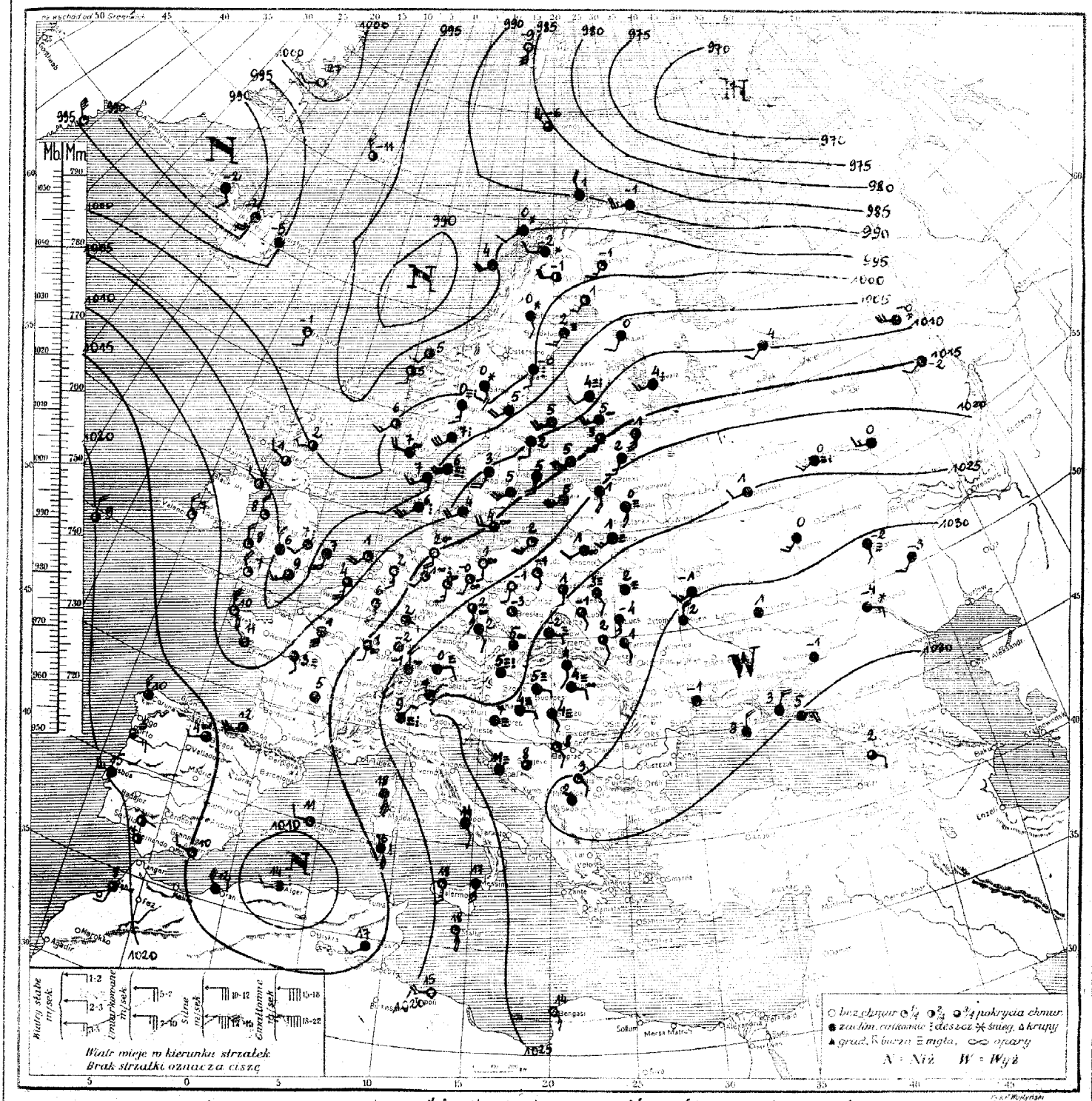

Rozkład ciśnienia: Obszerna depresja ze środkami: nad Islandią, drugim nad m. Norweskiem, trzecim nad Nową Ziemią ogarnia w dalszym ciągu Islandję, Anglję, Danję, Skandynawję wraz z Finlandją oraz Rosję północną i łączy się poprzez zatokę Biskajską z drugomędnym niżem nad m. Śródziemnem. Pozostałe kraje Europy znajdują się pod wpływem wysokiego ciśnienia.

Obecny stan pogody w Polsce: w zachodnie połow. Polski - pogodnie; we wschodniej - jeszcze mglisto i chmurno. Temp. od -2° do 4°

Przewidywany przebieg pogody w dniu 2 XII. / piątek. / Wileńskie, Polesie, Wołyń, Podole i Małopolska wschodnia - rankiem chmurno lub mglisto, w ciągu dnia rozpogodzenia. Nocą przymrozki, dniem temp. do 5°. Słabe wiatry południowe. Pozostałe Dzielnice - po rannych mgłach lub oparach, pogoda słoneczna. Nocą przymrozki, dniem temp. do 6°. Słabe wiatry południowe.

D. P. [illegible] 300 na papierze

Spostrzeżenia meteorologiczne z dn. 30.XI. /środa/ 1932 r. 7 godz. G. M. T. Nr 335

| | | |

Państwowy Instytut Meteorologiczny w Warszawie.

Mapa pogody z dnia 2.XII. piątek 1932 r. 7 g. G. M. T. 337°

Ciśnienie w millibarach: 1 mmb. odpowiada ciśnieniu słupa [illegible]

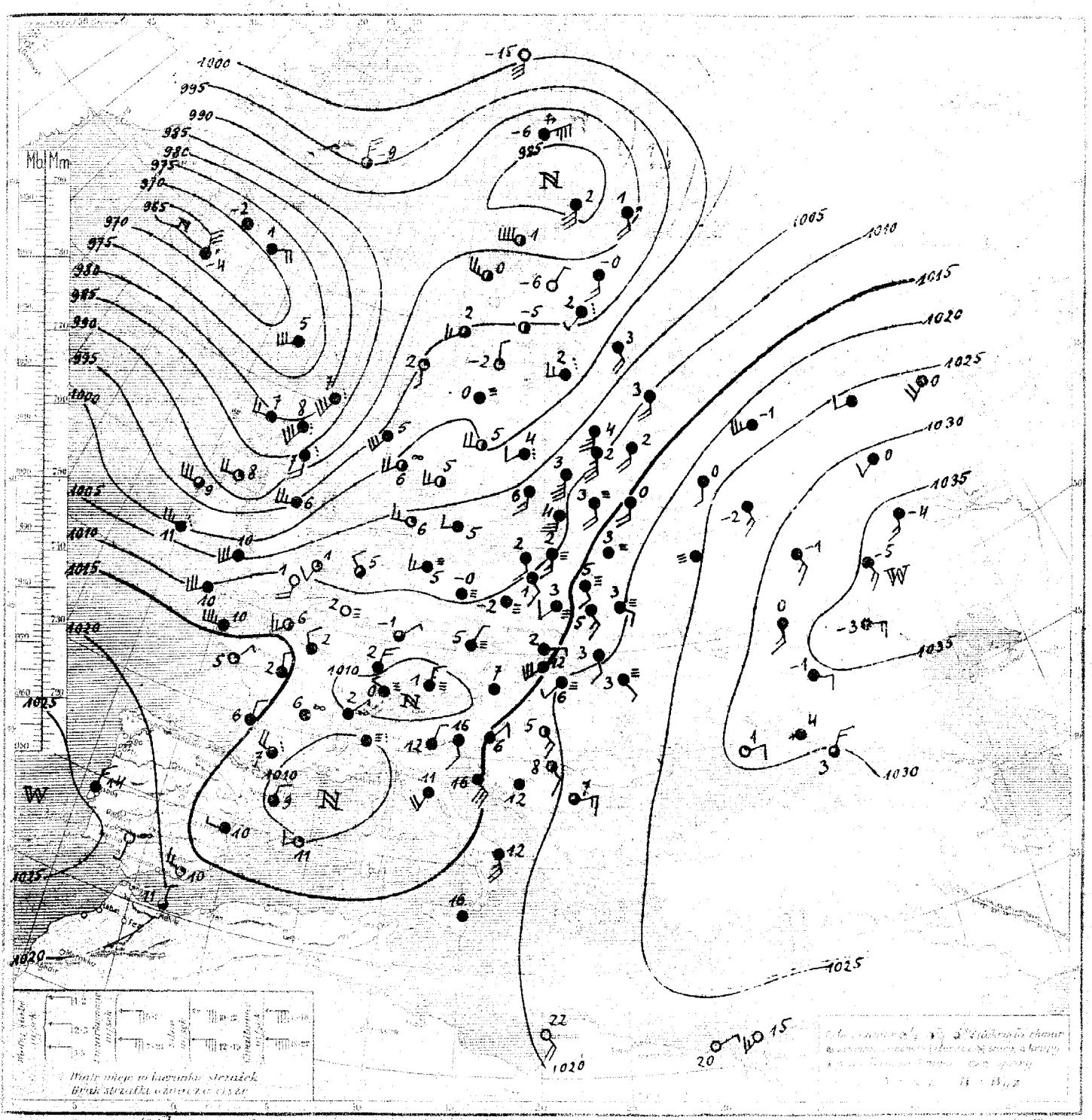

Rozkład ciśnienia: rozległa depresja ze środkiem nad Islandją i półn. Norwegją łączy się brózdą poprzez dolinę Renu z drugorzędnym niżem leżącym nad Alpami i ogarnia swym wpływem Anglję, wschodnią połowę Francji, Niemcy, Danję, półn. część Polski, Skandynawję wraz z Finlandją oraz Rosję północną.

Obecny stan pogody w Polsce: w Wielkopolsce, na Mazowszu, wyż. Małopolskiej oraz w Małop. wsch. dość pogodnie, pozatem chmurno. Temp. od 1° do 13° w Cieszynie.

Przewidywany przebieg pogody w dniu 5.XII. (sobota). Wyż. Małop., Śląsk, Podhale, Tatry i Małop. wschodnia – przeważnie pochmurno i mglisto z możliwością deszczów. Cieplej. Słabe lub umiarkowane wiatry południowo-wschodnie z obrotem przez wschód ku północnemu wschodowi. Pozostałe dzielnice – rano chmurno i mglisto z niewielkiemi przejaśnieniami w ciągu dnia, potem wzrost zachmurzenia. Ciepło. Słabe lub umiarkowane wiatry południowo-wschodnie i wschodnie.

D. P. I. N. 18 752. 5. XI. 32. 24.000. 1 300 na lepszym

Spostrzeżenia meteorologiczne z dn. 1 XII. czwartek 1932 r. 7 godz. G. M. T. N° 336

	23.4	SSW5	46	8	1	1	0											—	NNW4	45	8	2	—	0					
	25.1	SSW2	48	8	1	0.2	−2											23.3	WSW3	03	8	0	0.1	−1					
	24.8	SW2	05	8	1	0	−1											32.7	cisza	04	7	−1	0	—					
	26.6	cisza	43	8	2	0.2	−0		11.1	SSW5	01	3	5	0	—			31.7	N4	03	7	3	0	—					
	24.5	S1	48	9	2	ślad	1		15.0	S4	05	0	2	0	1			31.8	cisza	03	8	−1	0	—					
	25.9	SE2	48	8	3	0	2		19.1	S1	05	0	1	0	1			31.3	S1	46	8	−2	0	−2					
	24.7	S1	04	4	1	0	0		19.3	SSW4	05	2	−0	0	−1			32.7	ESE3	73	8	−4	1	−4					
	22.9	S1	01	4	−1	0	−2		20.6	SE3	05	4	2	0	2														
	26.2	E1	46	9	−1	0	−2		22.6	cisza	43	1	−3	0	−4														
	26.7	SSE1	02	5	−1	0	−1		18.7	ESE	05	6	−6	0	−2														
	27.1	SE2	01	3	2	0	1		22.3	E2	48	9	0	0	−1			33.6	E2	03	8	−2	0	−3					
	26.7	S3	02	7	4	0	3		16.5	SSW1	05	1	−1	0.1	−1														
	28.6	SSE1	04	9	1	0	−0		20.6	SSW3	05	3	−0	0	—														
	26.7	E1	48	9	−2	0	−2		13.2	S4	02	4	6	0	3														
	27.8	SSW2	03	5	−2	0	−3		20.0	S2	08	8	−2	0	—			17.3	NW5	03	8	10	—	—					
	21.9	S1	04	0	−1	0	−2		23.8	SE1	45	8	2	0	1			18.9	cisza	01	3	7	0	—					
	21.9	SW1	05	0	−2	0	−2		23.9	cisza	08	8	5	ślad	5														
	22.1	SSE1	01	2	−1	0	−1		27.5	S2	43	8	4	0.4	3			10.7	W2	01	3	11	3	—					
	22.0	SE1	04	2	−1	0	−2		26.5	E1	46	9	5	ślad	5			19.8	WSW5	02	6	15	3	—					
	19.3	SSW5	01	2	2	0	—																						
	25.8	cisza	01	4	−0	0	−1		27.7	E2	05	8	4	0.4	—														
	27.1	—"—	48	9	−1	0	−2		87.8	WSW5	02	6	−1	0	—														
	97.4	SSE2	00	0	−1	0	—		90.4	NNW4	03	6	1	3	—														
									95.1	SW4	03	8	4	0	—			—	SE1	01	8	14	0	—					
																		26.9	S3	03	8	16	0	—					
	94.1	WSW4	64	8	5	3	—		95.8	S2	02	6	5	0	—			21.5	SSE3	02	4	18	0	—					
	00.3	WNW1	81	4	3	3	—		00.0	SSW3	02	4	6	3	—			23.9	S6	13	6	17	—	—					
	99.4	WSW1	01	4	2	3	—		85.9	S6	00	0	9	ślad	—			16.5	SE6	62	8	16	0	—					
	02.2	SW2	22	8	5	0.2	—		86.2	WNW5	02	5	−6	1	—														
	06.2	NW4	01	2	7	10	—		98.2	NW5	36	4	−11	0.1	—			26.3	SE2	01	3	8	0	2					
	04.5	SSW4	02	6	7	5	—		01.0	S3	67	9	0	4	−4			25.5	cisza	46	9	7	0	7					
	10.2	WNW4	01	4	7	0.2	—		99.8	WNW4	02	4	−1	0	−4			27.5	—"—	01	2	8	1	8					
	13.0	WNW3	01	3	7	—	—		01.2	SW1	01	4	1	0	1			29.9	E1	22	4	3	0	2					
	05.2	WNW3	27	3	6	4	—		99.6	S1	02	6	−0	0	—			32.2	cisza	45	9	2	0	0					
	04.3	SSE3	62	8	7	3	—																						
	04.5	WNW3	02	6	6	2	—		06.0	SW6	03	8	5	0.6	5														
	09.9	N5	01	4	8	—	—		09.3	S2	02	7	2	1	2														
Cromwell	03.2	SW2	61	7	7	1	—																						
									14.6	SSE4	03	8	5	0	—														
	11.4	SW5	02	4	12	0	—		13.9	SW5	03	9	5	0	—														
								Abisko	96.6	W2	74	8	−2	3	−3														
									15.7	SSW5	02	5	3	0	3														
	16.7	cisza	05	6	1	0	—		13.8	SW6	03	8	5	0	5														
									21.7	S4	03	8	1	0	0			20.5	WSW4	00	0	15	0	—					
	08.7	NNW7	02	4	10	11	9		17.7	SW5	02	5	4	0	—			28.3	SE3	00	0	14	0	—					
									14.5	SW5	05	8	5	0.4	5														
	12.1	S4	43	4	1	0	0		12.1	SW3	62	8	4	1	4			06.8	WSW2	61	8	11	ślad	—					
	19.3	S2	45	3	−1	0	−1		04.9	WSW4	40	8	3	0	0														
	11.9	cisza	03	4	3	0	3											23.4	SSE5	01	3	18	0	—					
	09.5	—"—	66	8	11	—	7																						
	11.8	ESE3	03	8	14	0	8																						
	18.1	SE5	13	0	18	—	—																						
									19.1	SW2	03	8	−2	0	−4														
	09.2	S4	01	3	1	0	—																						
	09.5	S5	02	5	4	0	—																						
	11.4	S5	—	—	3	—	—																						
	18.6	SW4	03	8	4	0	—																						
	05.2	SW5	81	8	6	2	—																						
	07.4	SSW5	62	8	6	—	—																						
	24.4	cisza	52	8	5	0.6	5		25.7	WSW2	03	8	1	0.1	1														
									29.2	S3	03	0	−4	0	−10														

UWAGI

Ciśnienie atmosferyczne zredukowane do 0° C. na ciężar normalny i do poziomu morza. Siła wiatru w skali Beaufort. Ochmura zupełna ok. 9-wiele. Stan pogody:

00—19 — skrócony opis wyg... nieba i zjawisk atmosferycznych.

20—29 — opady w ciągu ostatniej godziny przed obserwacją, nie w chwili obserwacji.

30—39 — Burze pyłowe i piaskowe.

40—49 — Mgła lub gęsta mgła.

50—59 — Drobnokropliste opady.

60—69 — Deszcz.

70—79 — Śnieg.

80—84 — Przygodne opady.

85—99 — Burze.

Zachmurzenie w skali 10-... 0—bez chmur, 1—... 2—... pokrycia nieba, 3—... 4—... 5—... 6—... 7—wiele, 8—... pokrycie nieba, 9—niebo całkowicie pokryte chmurami, 9—niebo niewidoczne z powodu mgły, burzy pyłowej lub innych zjawisk.

Temperatura w całkowitych stopniach Celsjusza. W ostatnich rubrykach podawane są najniższe temperatury z nocy ub. ... i najwyższe z dnia poprzedniego.

Szeregi w Nowym Kłucku ukazania telegramów meteorologicznych, przyjętym w ... pieniądze we wrześniu 19...

OBSERWACJE PILOTOWE

| | Godz. | Wiatr | Kierunek wiatru na wysokości | | | | | | | | | | | | | | | | | | |

Państwowy Instytut Meteorologiczny w Warszawie.

Mapa pogody z dnia 3. I. /sobota/ 1932 r. 7 g. G. M. T. N. 3384 Kaczmarek

Ciśnienie w millibarach: 1 mmb. odpowiada ciśnieniu słupa rtęci 2 [illegible] powierzchni

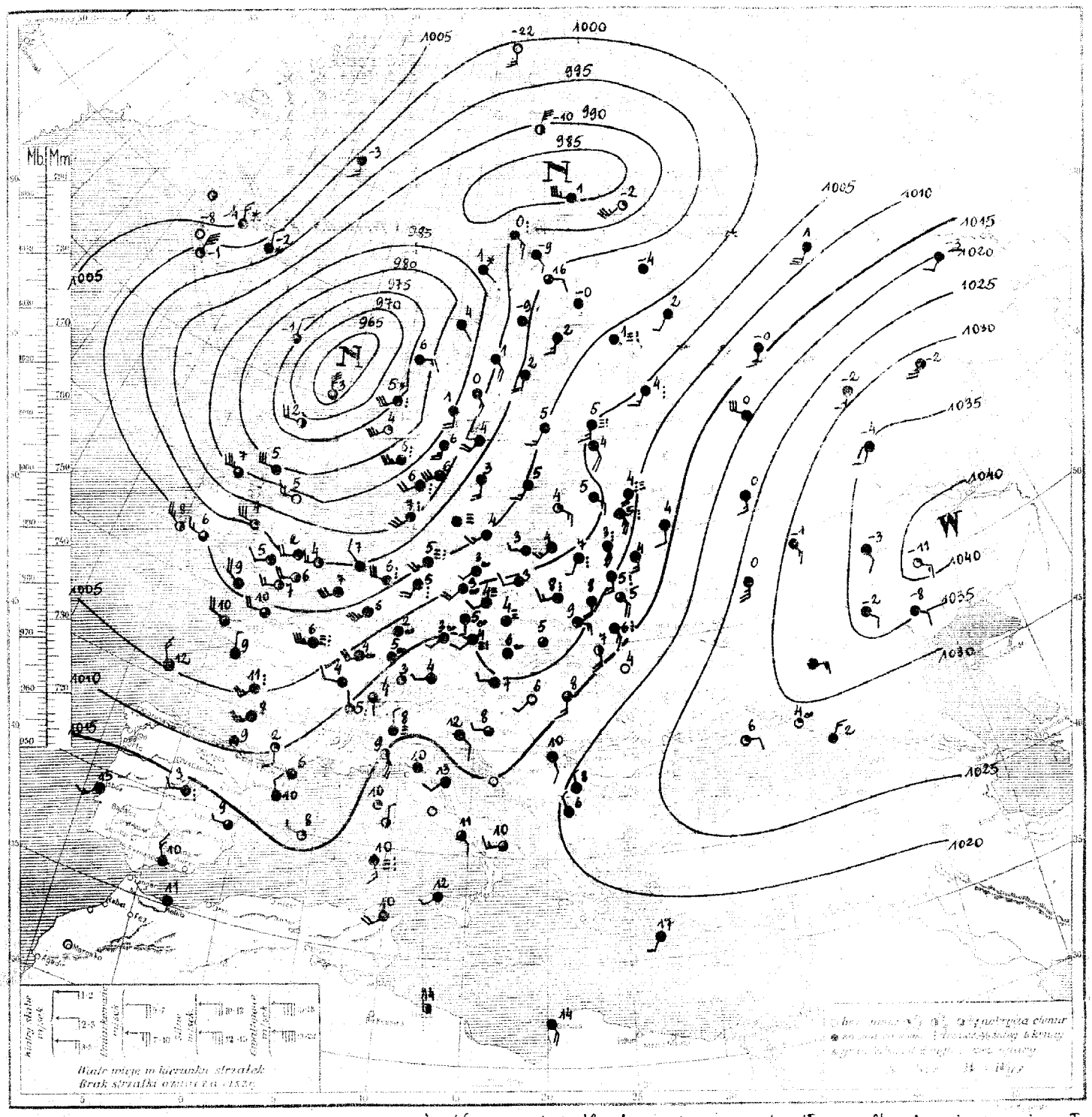

Rozkład ciśnienia: Głęboki i obszerny niż barom. ze środkiem nad Szetlandami, drugim nad północną Skandynawją ogarnia cały niemal Kontynent za wyjątkiem Rosji oraz półwyspu Bałkańskiego, Apenińskiego i Pirenejskiego, które są pod wpływem wysokiego ciśnienia.

Obecny stan pogody w Polsce: na Śląsku, Podkarpaciu i górach - dość pogodnie; pozatem - chmurno, miejscami mglisto. w Wileńskiem - deszcz. Temp. 2°-10°

Przewidywany przebieg pogody w dniu 4. XII. /niedziela/. Polska środkowa, Pomorze, Wileńskie, Wielkopolska, wyż. Małopolska, Śląsk, Podhale i Tatry - naogół zachmurzenie duże. Po rannych mgłach, w ciągu dnia możliwe krótkotrwałe przejaśnienia, potem wzrost zachmurzenia aż do deszczów. Nieco chłodniej. Umiarkowane wiatry południowo-zachodnie. Pozostałe dzielnice - rano chmurno lub mglisto, dniem rozpogodzenia. W dalszym ciągu ciepło. Słabe wiatry z kierunków południowych.

b. p. [illegible] 5. XI. 32. 24.000 1300 na lepszy

Spostrzeżenia meteorologiczne z dn. 2.XII. /piątek/ 1932 r. 7 godz. G. M. T. [illegible]

	16.3	cisza	43	8	3	0	2		-	NW1	04	6	0	0.1	0													
	16.2	SSE2	43	8	3	0.5	1		11.2	NE0	05	8	2	0	1													
	16.0	SSE3	52	6	4	sl.	1		12.4	NE3	64	8	7	95	6													
	15.5	ESE2	04	8	3	0	0																					
	15.4	SE2	46	9	5	sl.	3		09.3	WSW	48	9	5	0	2		30.6	ENE2	04	3	1	0	-					
	16.7	SE3	03	8	5	0	4		09.4	S1	47	6	-1	0	-1		33.2	ESE2	03	8	-1	0	-					
	18.4	SE2	46	9	3	0	2		09.8	cisza	43	7	-0	0	-2		36.2	SSE3	08	8	-5	0	-6					
	10.1	SSE1	02	4	1	0	-1		10.6	WSW1	47	4	1	0	1		35.9	ESE3	03	8	-3	0.2	-					
	14.3	E2	02	5	4	0	3		10.4	cisza	08	6	4	0	0		40.6	N3	43	8	-9	-	-					
	16.4	S2	02	8	5	0	4		10.0	NE1	05	5	-1	0	-2		20.6	NE3	02	5	3	-	-					
	18.0	SSE2	02	6	3	0	2		08.7	N2	46	9	1	0	-0		34.7	E2	03	8	-0	1	-6					
	18.3	SE3	03	8	4	sl.	3		10.3	cisza	05	8	5	sl.	2		33.1	S5	03	8	7	4	-					
	21.7	SE3	04	9	3	0	-0		11.7	S3	43	8	2	0	0													
	14.6	E1	03	8	2	0.1	-3																					
	13.5	SW4	03	8	12	0.2	0		08.9	S3	46	-	-	0	-													
	11.1	cisza	48	9	-2	0	-2		10.3	NNE1	44	8	5	0	5													
	11.1	SSW1	43	9	1	0	-1		11.9	SE2	03	8	7	0.1	5		13.4	W1	10	7	10	sl.	10					
	11.1	SSE1	46	9	1	0	0		20.2	SW4	48	9	6	0.1	4		-	WSW2	02	3	11	8	-					
	12.6	SE2	03	8	1	0	0		18.1	cisza	43	0	5	0.4	5													
	03.3	ESE2	03	8	2	0	-										09.0	ENE3	64	8	10	22	-					
	11.8	SSE3	03	8	13	0	3		20.4	E3	01	4	4	0	2													
	18.1	cisza	04	6	2	0	0		89.3	S4	72	8	1	sl.	-													
	71.9	WSW6	02	6	5	8	-		82.5	S5	03	8	2	0	-													
	71.9	ENE4	62	8	2	-	-		92.6	W4	10	4	0	4	-													
	67.1	NW4	02	8	-7	2	-		05.0	SW3	02	5	2	0.2	-		15.9	SSE5	13	8	17	0.2	-					
	81.3	SSW6	64	8	7	3	-		94.6	SSE3	02	3	3	1	-													
	84.7	W3	81	9	7	10	-		97.3	S6	03	8	5	0	-													
	86.7	S5	61	6	7	sl.	-		00.9	S6	00	0	-15	0	-													
	95.9	-	25	8	9	sl.	-		87.1	ENE4	36	8	-6	sl.	-	zara	14.6	SE6	59	9	16	-	-					
	98.2	SSW6	64	8	9	4	-		96.5	NNW5	83	4	-9	sl.	-		18.4	SE2	02	4	8	0	7					
	-	SW2	01	9	1	0	-		00.0	SW2	01	1	-2	2	-		15.1	NE2	22	6	6	05	5					
	94.7	W6	44	5	9	8	-		98.2	NE1	01	1	-6	sl.	-		21.7	cisza	02	5	12	0	8					
	99.6	W5	64	8	11	13	-		94.3	SW4	62	8	2	1	1		24.2	E3	02	5	7	0	6					
	87.5	W4	01	3	8	9	-		95.1	cisza	02	4	-5	0	-5													
	11.9	S4	00	0	1	0	0		95.4	SSW2	63	8	3	2	-													
	06.7	SW4	02	7	6	0	-		99.1	W4	01	4	5	0	5													
	08.8	WSW6	63	8	10	0.1	-		00.8	SW2	62	8	4	2	3													
Cramwell	05.6	SSE4	02	6	2	0	-		09.5	SSW2	25	4	5	1														
									05.5	S3	21	8	6	sl.	-													
									05.7	SW4	05	9	5	0	-													
	12.2	cisza	05	9	6	13	6	Abisko	90.7	WSW6	72	8	-3	1	-													
	09.5	NE2	05	4	5	0	5		09.5	S4	05	8	2	0	2													
	10.6	cisza	45	0	1	0	-		06.7	S4	03	8	3	0	2													
	14.5	SW5	02	4	6	0	4		12.8	S4	08	8	3	0	1		22.8	SE4	00	0	22	0	-					
	14.6	W4	02	4	10	0	1		16.7	SW3	08	9	2	0	-													
	15.8	NNW2	02	4	2	0	2		07.5	S3	03	8	4	0	4													
	15.0	NW4	01	4	2	0	2		10.8	SSW4	50	8	3	0	2													
	11.5	N3	03	8	2	0	1		99.8	W3	62	8	2	0	-													
	13.0	NNW4	64	8	7	17	6																					
	09.4	NW4	62	8	9	10	7																					
Rennes	15.9	[illegible]	01	3	8	0	2										-	SSE6	03	8	-2	0	-2					
Lyon	10.3	[illegible]	02	8	7	0	6		26.0	SW4	03	8	0	sl.	-0		-	SE5	03	8	-4	0	-6					
	09.6	NW3	02	5	5	0.5	-																					
	11.0	[illegible]	01	3	6	sl.	-		22.3	WSW5	03	8	-1	0	-1		-	W1	04	7	5	0	4					
	-	cisza	47	5	2	0	2		26.7	W2	03	8	-	0.1	0		-	NNW2	04	6	3	0	2					
	09.2	[illegible]	43	9	6	0.3	-		21.2	SW1	02	5	-2	0	-2													
	03.0	WSW5	01	4	5	1	-																					
	06.2	W3	10	3	6	1	-																					
	13.8	-	03	5	7	0.1	5		27.4	SSE3	03	8	-2	0	-3													

Ciśnienie atmosferyczne zredukowane do 0° C, na ciężar normalny, do poziomu morza. Siła wiatru w skali Beaufo[illegible] [illegible] 9-wiatr. [illegible]

Dni pogodne: [illegible]

Dni 19 — [illegible]

[illegible]

[illegible] — [illegible]

[illegible] — [illegible]

[illegible] — [

Państwowy Instytut Meteorologiczny w Warszawie.

Mapa pogody z dnia 4. XII. (niedziela) 1932 r. 7 g. G. M. T. Nr 339 Rocznik XII.

Ciśnienie w millibarach. 1 mmb. odpowiada ciśnieniu słupa rtęci 3·4 mm. na jednostkę powierzchni

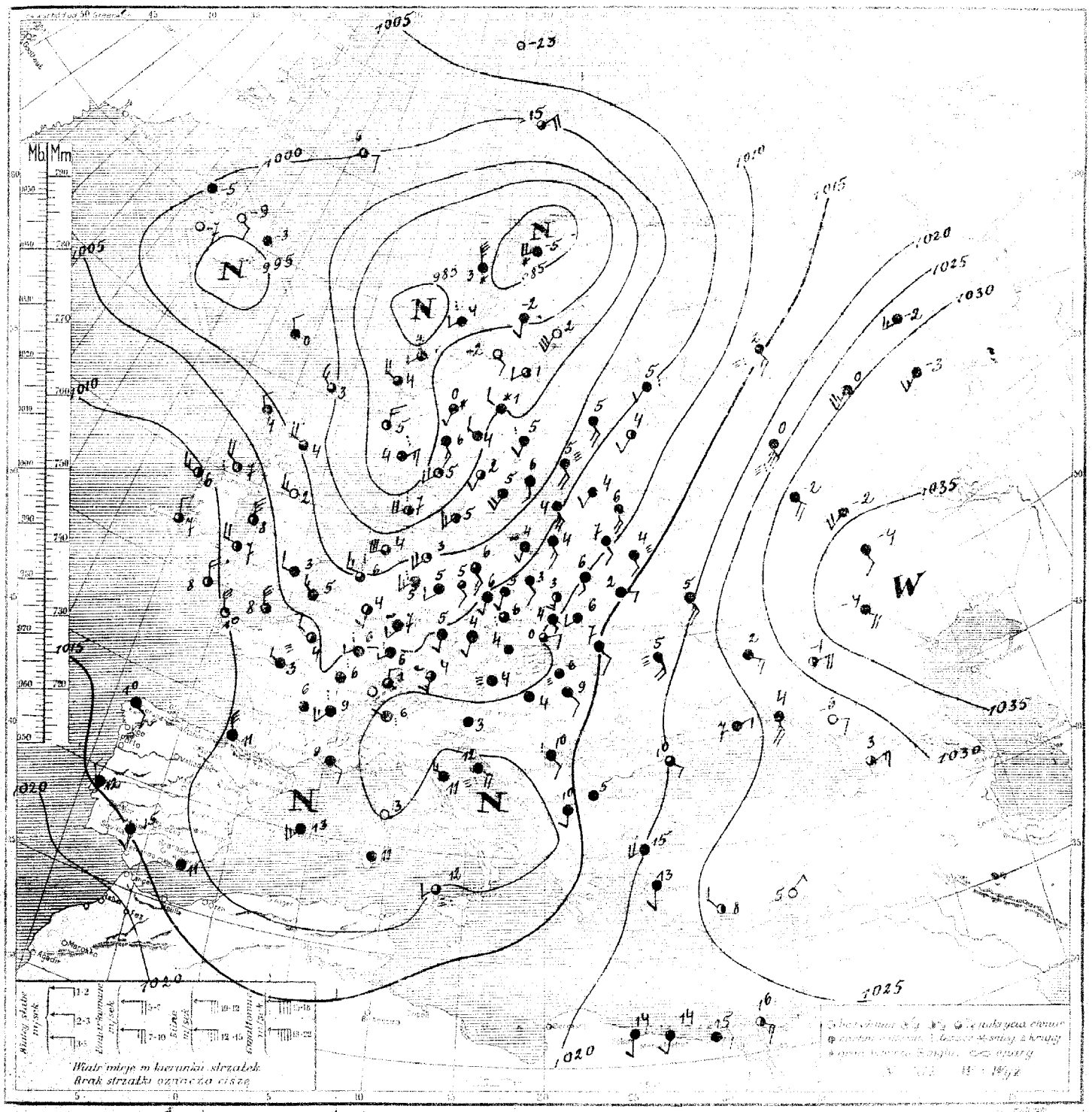

Rozkład ciśnienia: głęboka depresja ze środkiem nad półn. Skandynawją ogarnia swym wpływem kraje Europy półn.-zach. i zach., sięgając z at. niskiego ciśnienia ku krajom Śródziemnomorskim. Wyż barometryczny utrzymuje się nad znaczną częścią Rosji. Słaby obszar wyżowy nad półw. Pirenejskim.

Obecny stan pogody w Polsce: chmurno, na połudn.-zachodzie dość pogodnie, temp. od 0° do 8°.

Przewidywany przebieg pogody w dniu 5. XII. (poniedz.) Pomorze, Wielkp. i Wileńskie — początkowo pochmurno z miejscami drobne opady, potem zachmurzenie zmienne, temp. bez większych zmian. Umiarkowane wiatry połudn.-zachodnie. Pozostałe dzielnice — po rannych mgłach lub chmurnym stanie nieba — rozpogodzenia. Nocą gdzieniegdzie przymrozki, dniem ciepło. Słabe wiatry południowe.

Spostrzeżenia meteorologiczne z dn. 3. XII (sobota) 1932 r. ⅞ godz. G. M. T.

070	JSE5	62	8	3	4	5	121	NW0	62	8	[illegible]	[illegible]	5	357	Calm	00	8	-0	0	-4
086	S2	61	8	6	sl.	4	147	ONO1	10	8	4	8	6	269	ssE3	03	8	0	—	0
066	SSW2	62	8	7	0	7	096	[illegible]	02	5	8	03	—							
123	SE4	02	5	5	sl.	4	093	SW5	01	8	5	sl.	3	264	E2	01	1	6	0	—
069	JSE3	03	8	8	06	7	041	SSW1	08	7	3	05	-0							
087	S4	05	8	8	03	6	057	SSW1	08	8	3	04	1	372	SSE2	04	8	-3	0	-6
070	NNW3	61	8	8	03	8	044	SSE1	05	7	5	04	5	354	ESE2	03	8	-2	—	—
071	W1	45	8	4	1	2	064	Cirsu	46	8	4	3	2							
069	S2	02	6	7	0	7	028	Cirsu	05	8	2	0	1	297	NE3	03	8	2	0	—
081	E3	02	7	9	0	7	119	NW4	04	6	4	01	2	358	ENE2	03	8	-7	0	-11
122	S3	01	4	7	0	3	045	SSW3	22	8	5	01	2	328	NW3	—	8	4	0	—
130	SSE2	61	8	6	1	4	035	SW3	17	8	4	0	4							
161	SE1	04	9	9	sl.	2	012	SSW2	03	8	6	04	4	178	NW2	62	8	3	01	7
083	Cirsu	04	5	5	0	5														
090	W3	01	3	7	0	8														
070	SE3	46	9	2	0	0	106	SW2	52	8	4	05	4							
066	NNW2	47	8	3	0	0								167	W1	02	5	9	0	8
061	Cirsu	03	8	2	01	0								134	WNW1	02	3	7	2	—
097	Cirsu	47	8	2	02	1	152	SSW1	45	0	6	3	6							
039	W1	04	8	3	sl.	—														
091	SSE2	02	5	11	0	10	152	S3	02	5	8	1	7	149	JSE5	02	5	9	05	—
109	SSE1	01	3	10	0	6	877	SW7	01	2	-2	0	—							
755	N2	01	2	-1	4	—	874	W7	03	6	1	1	—	155	Cirsu	02	6	10	04	9
							862	ESE	83	8	1	sl.	—	179	SE1	02	5	11	0	—
							820	SE	03	7	4	0	—							
624	NNW7	02	5	3	11	—	751	S2	03	8	6	5	—							
							780	SW7	01	3	4	5	—							
							999	S3	01	0	-22	0	—	174	SE3	53	8	10	0	—
865	W3	00	0	5	2	—	923	NNE7	02	4	-10	sl.	—							
951	W6	01	2	7	2	—	996	S3	01	3	-3	05	—	153	SE2	02	7	10	01	9
976	W2	01	4	4	—	—	855	S4	03	8	1	3	-5	134	W1	04	5	8	01	7
							985	E2	01	3	-16	0	-25	155	S2	03	8	12	0	11
008	WNW5	01	3	8	01	—	994	Cirsu	03	8	-0	0	—	193	NW1	03	8	8	0	7
831	W7	89	5	7	5	—	941	Cirsu	03	8	-9	0	-17							
917	WSW4	02	5	7	04	—	957	S3	01	8	2	0	—							
881	SW2	02	7	5	sl.	—	926	SSW4	03	8	4	03	3							
Cumrch 343	WNW4	01	1	2	03	—	963	JSE4	03	8	3	sl.	2							
045	SW5	64	8	11	15	8	007	JSW3	03	8	5	05	—							
088		03	8	9	—	9														
							Abisko 928	SE0	03	8	-9	0	-14							
097	WSW2	08	8	4	0	4														
086	SW4	05	8	4	0	3														
015	W3	02	3	9	04	7	046	ESE3	42	9	5	0	4	179	Cirsu	01	4	14	0	14
034	NW4	03	6	10	2	9	048	SE2	08	8	3	02	—	159	SE4	03	8	14	0	—
							054	S3	52	8	5	0	—	158	SW4	03	8	10	0	9
034	WSW7	52	8	6	2	5	089	SW3	03	8	4	1	1							
115	SSE2	01	3	2	0	2														
125	Cirsu	02	6	6	0	6	031	SW1	03	8	2	02	0							
154	Cirsu	02	4	10	4	9														
							087	SW6	03	8	1	0	-0							
							327	SW5	03	8	-2	0	-2							
959	WNW2	02	6	7	04															
973	SW6	27	8	7	2		186	NNW6	03	8	0	0	-2							
							288	SW5	03	8	[illegible]	0	-2							
							324	SW1	03	8	-0	0	-2							
884	SSW6	03	8	6	1															
842	SW6	61	8	7	3															
113	W1	02	6	7	sl.	7	226	S3	03	8	0	0	-1							
							416	SW2	87	8	-6	0	-6							

UWAGI

Ciśnienie atmosferyczne zredukowane do 0° C., na ciężkość normalną i do poziomu mo...

Siła wiatru w skali Beaufort... 0-cisza zupełna, do 9-wich...

Stan pogody:

00 — 19 — skrócony opis wyglądu nieba i zjawisk specyficznych

20 — 29 — opady w ciągu ostatniej godziny przed obserwacją, lecz nie w chwili obserwacji

30 — 39 — burze pyłowe i śnieżne.

40 — 49 — Mgła lub gęsta mgły (przejrzystość mniejsza 1000 metrów).

50 — 59 — Drżdżu (drobny deszcz siarczysty lub rzadkie mgły).

60 — 69 — Deszcz.

70 — 79 — Śnieg.

80 — 84 — Przelotne opady.

85 — 99 — Burze.

Zachmurzenie w skali 10-... pionowej: 0 — bez chmur, ślady chmur, 2 — 1/10 pokrycia nieba, 3 — 2/10, 4 — 3/10, 5 — 4/10, 6 — 5/10, 7 — wiele 6/10 pokrycia nieba, 8 — z przerwami, 8 — niebo całkowicie pokryte chmurami — 9 — niebo niewidoczne z powodu mgły, burzy pyłowej lub innych zjawisk.

Temperatura w całkowitych stopniach Celsjusza. W ostatniej rubryce podawane są najniższe temperatury z nocy ubiegłej lub najwyższe z dnia poprzedniego.

Szczegóły w Nowym Kluczu do układania telegramów meteorologicznych, przyjętym w Poznaniu we wrześniu 193...

SPOSTRZEŻENIA PILOTOWE

Godz.	Wiatr na wysokości 200 m	500 m	1000 m	1500 m	2000 m	3000 m	4000 m	Godz.	Wiatr na wysokości dolny	200 m	500 m	1000 m	1500 m	2000 m	3000 m	4000 m

Państwowy Instytut Meteorologiczny w Warszawie.

Mapa pogody z dnia 5.XII. poniedziałek 1932 r. 7 g. G. M. T. Nr. 340a

Ciśnienie w millibarach: 1 mmb. odpowiada ciśnieniu słupa rtęci 0,34 mm na poziomie morza

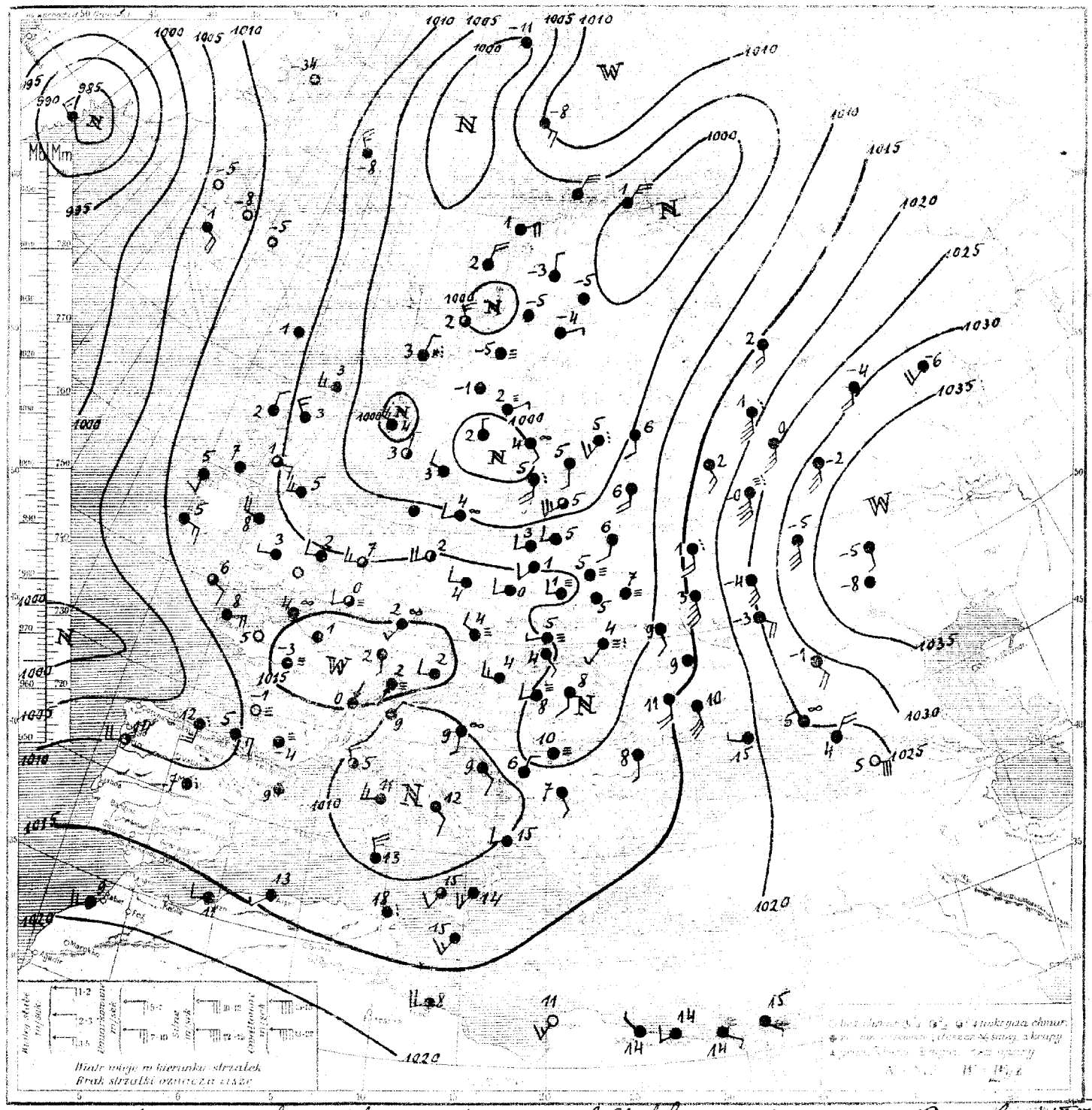

Rozkład ciśnienia: obszerny niż barometryczny ciągnie się od Spitsbergenu, przez morze Norweskie, półwysep Skandynawski wraz z Finlandją i krajami bałtyckiemi, sięgając zatoką niskiego ciśnienia przez Polskę i Karpaty ku Bałkanom. Płytki niż nad Włochami. Wysokie ciśnienie utrzymuje się nad znaczną częścią Rosji. Słaby wyż nad Francją i Bawarją.

Obecny stan pogody w Polsce: Przeważnie pochmurno na wschodzie, miejscami śnieg, temper. 0 do 7°.

Przewidywany przebieg pogody w dniu 6.XII. (wtorek): Pomorze, Wielkopolska, Polska środkowa, wyż. Małopolska, Śląsk, Podhale i Tatry – rankiem chmurno i mglisto, dniem przejaśnienia. Nocą lekkie przymrozki, w ciągu dnia temper. około 6°. Słabe wiatry zachodnie. Pozostałe dzielnice – zachmurzenie przeważnie duże, rankiem miejscami mgła lub drobny opad. Dość ciepło. Słabe wiatry południowo-zachodnie i zachodnie.

Spostrzeżenia meteorologiczne z dnia 4 XII niedziela 1932 r. 7 godz. G. M. T. № 339.a

	09.0	SE2	45	8	7	0.1	6																						
	10.5	SSE2	03	8	7	0	6		08.7	W1	10	8	8	0.2	—		27.0	SSE3	03	8	0	0	0						
	09.6	SSW2	03	8	5	—	—		10.7	W	10	8	6	4	—														
	13.9	E1	03	8	2	0	1																						
	09.5	S1	02	7	6	ślad	6		00.0	SSW4	01	5	3	0.2	1														
	11.5	SE2	03	8	5	0	5		02.0	S3	02	5	6	0	5		32.8	E4	02	4	-1	0	—						
	09.4	S3	05	4	3	0	3										39.5	S2	03	8	-4	0	-4						
	05.7	S1	01	4	1	0	-0		04.0	SE1	61	8	7	ślad	6		38.3	ESE4	03	8	-4	0	-4						
	09.8	SSE2	02	8	4	0	2		07.4	cisza	81	5	6	—"—	2														
	11.4	SW2	02	7	6	0	4		04.0	SSW2	05	8	7	5	6														
	13.1	SSE2	03	8	7	0	4		06.8	S3	05	5	4	0	2		34.1	ESE1	03	8	-3	0	-4						
	14.0	S2	02	4	2	0	1		02.0	WSW3	22	6	5	3	5		33.7	N3	01	3	3	0	—						
	16.5	SE2	04	9	1	0	-0		05.6	S3	15	7	4	ślad	3														
	10.3	ENE1	04	5	0	0	-2		03.5	SSW2	01	4	4	2	4		10.7	NW1	02	3	8	3	—						
	08.7	SW6	02	6	8	0	4		05.1	S3	05	8	4	0	—		13.0	SE1	03	8	10	4	—						
	05.6	S2	03	8	5	0	4		07.2	SSW1	04	7	4	0	4														
	05.7	cisza	03	8	5	ślad	2		09.0	cisza	03	8	4	0	4		07.3	WSW2	02	9	14	0	—						
	06.1	SSE1	03	8	3	0	2		12.6	—"—	48	0	6	0	6		08.3	SW3	03	8	13	0.3	—						
	05.9	S1	03	8	5	ślad	2		11.5	—"—	47	8	4	0.1	4		14.5	NW1	02	6	12	4	—						
	04.0	SSW3	01	3	5	—	—																						
	09.1	SSE2	01	4	7	0	7		12.6	SE2	03	8	9	0.2	5														
	12.7	SSW1	03	8	4	0	2										21.0	cisza	64	9	6	2	—						
	95.9	NNW3	25	5	4	2	—										09.1	N2	02	4	4	0	—						
	96.7	cisza	02	8	-3	—	—		85.0	N7	85	6	3	2	—		09.5	WNW1	02	5	11	—	—						
	99.5	—"—	01	0	-5	—	—		86.9	SW2	10	7	4	2	—		05.8	E3	21	8	13	13	—						
	99.6	NW2	03	8	0	0	—		89.9	NW4	02	5	4	ślad	—		10.3	SW2	51	5	12	3	—						
	03.4	NW1	02	8	4	0.2	—		88.6	N3	01	3	5	2	—														
	00.0	NW4	01	5	4	0.3	—		06.4	cisza	00	0	-23	—	—		05.4	NW2	02	4	6	0	—						
	01.0	W3	00	0	3	0	—																						
	07.3	NW5	01	4	7	0	—		00.2	ENE2	02	4	-6	0	—		11.1	SE1	62	8	10	1	9						
	01.9	W2	01	3	2	0	—		91.6	SSW1	74	8	0	3	—		09.4	N1	07	8	9	0	7						
	10.1	WNW3	01	4	6	1	—																						
	12.3	N1	02	5	7	0.1	—										14.2	cisza	54	8	11	3	9						
	06.7	NW4	25	3	7	—	—		88.8	S1	02	7	-2	3	-2		14.2	—"—	51	6	9	2	5						
	04.1	W2	02	8	4	0	3		94.4	SW2	01	4	1	ślad	—		17.1	—"—	02	7	5	ślad	5						
	06.7	SW1	01	2	4	0.5	—		94.3	NW1	03	8	4	0.4	3		19.0	SSW3	02	7	0	0.2	4						
	10.8	N4	01	4	7	0.2	—		96.3	SSW2	64	8	5	1	3														
Cramwell	03.0	W3	00	0	2	0.1	—		96.6	SSW2	01	4	2	5	2														
	09.0	cisza	00	0	4	0	4		99.3	S1	03	8	6	ślad	—														
	07.9	N6	03	8	11	12	9		99.0	SSW4	03	8	5	0.6	—														
	—	cisza	03	8	—	0.3	6	Abisko	82.0	W4	74	8	-3	2	—														
	05.0	—"—	64	8	6	5	5		04.3	S3	03	8	4	1	4														
	04.3	SW1	61	8	6	5	—		03.9	S4	42	8	5	ślad	4														
	05.8	NNW4	25	6	8	3	6		08.8	S4	03	7	3	—"—	3														
	10.5	NNW6	14	3	10	0	8		02.9	SE4	04	8	4	0.3	—														
	07.8	WNW4	48	9	3	0.2	—		02.5	S3	03	8	5	0.4	5														
	05.7	NW2	02	4	4	0	4		04.4	SW2	22	8	5	5	3														
	06.6	SSW2	61	2	7	0.1	6		96.2	SW3	03	8	1	0	1														
	07.4	cisza	64	8	7	6	6																						
	05.5	WNW4	02	6	7	0	3																						
	07.4	E2	03	7	9	ślad	7																						
																	24.0	cisza	02	7	8	0	—						
Lyon	06.2	SSW3	62	8	9	0.1	8										—	NW4	02	4	-7	0	-8						
Rome	08.6	W2	02	4	2	0	2		31.9	SW3	03	8	-3	0	-4														
	99.9	W3	61	5	6	ślad	—																						
																	—	WSW6	46	9	0	1	-0						
																	—	WSW5	46	9	-1	1	-2						
	03.0	SW2	01	2	3	5	3																						
	98.3	SSW3	01	4	5	2	—																						
	91.2	SSW4	01	3	5	0	—																						
	92.2	SW4	25	4	7	2	—																						
	08.7	cisza	47	8	4	ślad	3		22.4	SSE4	62	8	1	ślad	0														

UWAGI

Ciśnienie atmosferyczne zredukowane do 0° C., na ciężar normalnego i do poziomu morza.

Siła wiatru w skali Beaufort.

Ilość zachmurzenia zupełna do 9-wiecznej.

Stan pogody:

00 — 19 — skrócony opis zjawiska dla nieba i zjawiska specjalnego.

20 — 29 — opady w ciągu ostatniej godziny przed obserwacją, nie w czasie obserwacji.

30 — 34 — burze pyłowe i wiejące śnieżne.

35 — 39 — Mgła od gęstej do przejrzystej, mniejsza niż 1 km.

40 — 49 — Dżdżu (drobny deszcz) lub mgła.

50 — 59 — Deszcz.

60 — 69 — Śnieg.

70 — 79 — Przeźroczne opady.

80 — 89 — Burze.

Zachmurzenie w skali 10-stopniowej: 0 — zupełnie czysty niebo, 1 — 1/10 pokrywa niebo, 2 — 2/10, 3 — 3/10, 4 — 4/10, 5 — 5/10, 6 — 6/10, 7 — wiecznie, pokrycie niebo, 8 — niebo pokryte chmurami, 9 — niebo niewidoczne z powodu mgły, burzy pyłowej lub innych zjawisk.

Temperatura w całkowitych stopniach Celsiusza. W ostatnich dniach podawane są najniższe temperatury z nocy i najwyższe z dnia poprzedniego.

Szczegóły w Nowym Kluczu zawierające telegramów meteorologicznych, przyjętych w październiku we wrześniu 19

OBSERWACJE PILOTOWE

	Wiatr dolny	KIERUNEK WIATRU NA WYSOKOŚCI 300 m	500 m	1000 m	1500 m	2000 m	3000 m	4000
Toruń	8⁰⁰	S1	S6	S10	—	—	—	—
Pińsk	7⁰⁰	SE3	SE6	SSW12	SSW15	S15	—	—

Kraków 7⁰⁰ cisza — SW7 SW12 SSW19 SSW25 SW20 —

Państwowy Instytut Meteorologiczny w Warszawie.

Mapa pogody z dnia 6.XII. wtorek 1932 r. 7 g. G. M. T. Nr 341 Rocznik XIII.

Ciśnienie w millibarach: 1 mmb. odpowiada ciśnieniu słupa rtęci 3,4 mm na jednostkę powierzchni.

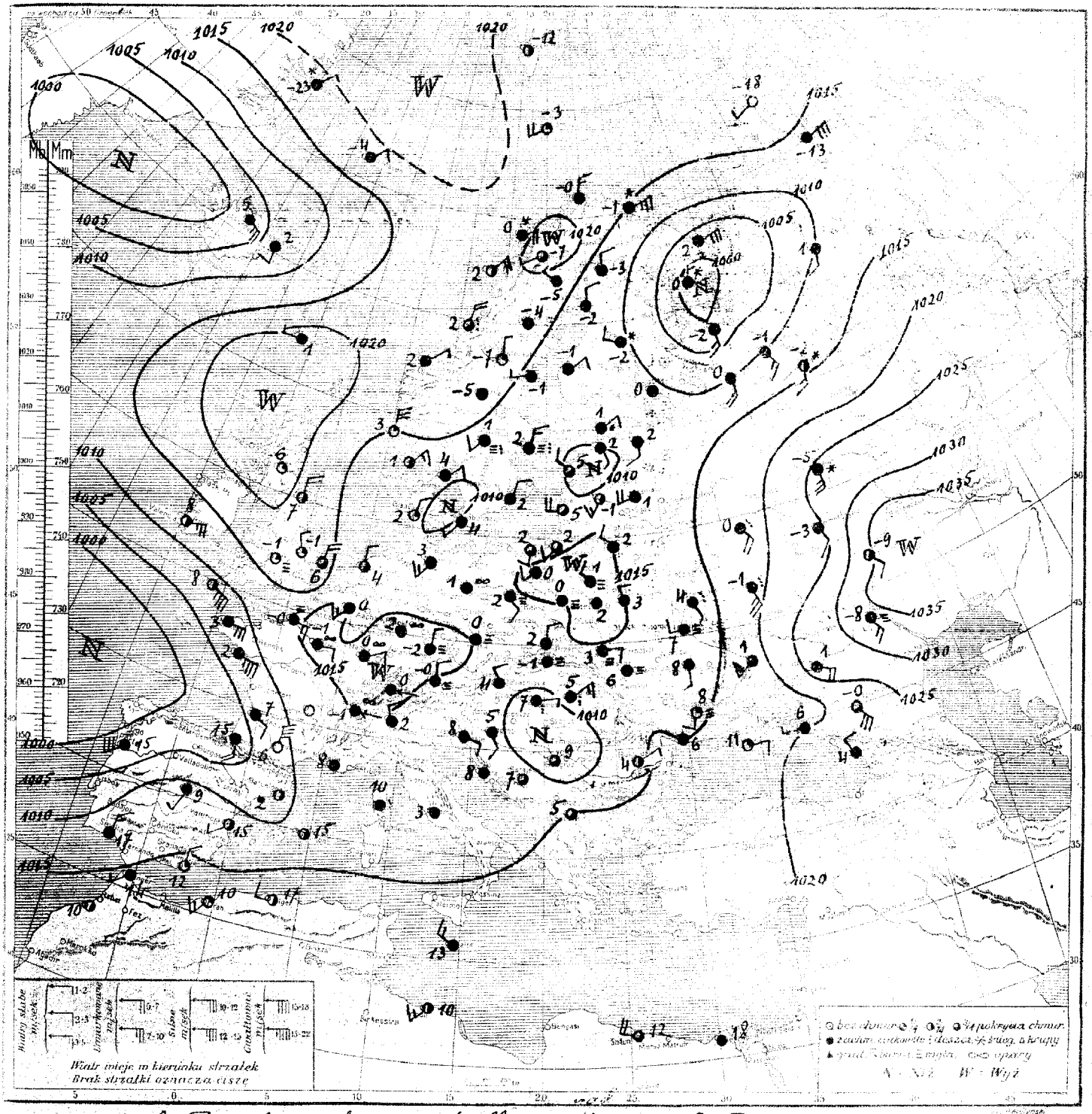

Rozkład ciśnienia: rozległy niż barometryczny ze środkami nad morzem Białem, Estonją, Danją i niziną Węgierską, ogarnia znaczną część kontynentu europejskiego, w obszarze tym zaznaczają się dwa niewielkie wyże: jeden zalega Polskę, drugi kraje alpejskie. Oddzielne obszary wysokich ciśnień utrzymują się: jeden nad Anglją i Skandynawją, drugi nad Rosją południ.-wsch. Nad wybrzeżami Francji i Hiszpanji nasuwa się głęboka depresja z nad Atlantyku.

Obecny stan pogody w Polsce: pochmurno i mglisto, miejscami opady. Temperatura 0° do 4°.

Przewidywany przebieg pogody w dniu 7.XII. (środa): Pomorze, Wielkopolska, Polska środkowa i Wileńskie – przeważnie pochmurno i mglisto, miejscami drobne opady w postaci mieszanej. Nocą przymrozki, w ciągu dnia temperatura nieco powyżej 0°. Słabe wiatry połudn.-wschodnie. Pozostałe dzielnice – zachmurzenie przeważnie duże i miejscami opady, rano mgły. Nocą słabe przymrozki, zwłaszcza w górach i na wyżynach, dniem temperatura parę stopni powyżej 0°. Słabe wiatry zmienne.

Spostrzeżenia meteorologiczne z dn. 5 XII. poniedz. 1932 r. 7 godz. G. M. T. N° 340

| | | |

Państwowy Instytut Meteorologiczny w Warszawie.

Mapa pogody z dnia 7.XII. środa 1932 r. 7 g. G. M. T. Nr 342a Rocznik XIII.

Ciśnienie w millibarach: 1 mmb. odpowiada ciśnieniu słupa rtęci 3/4 mm. na jednostkę powierzchni.

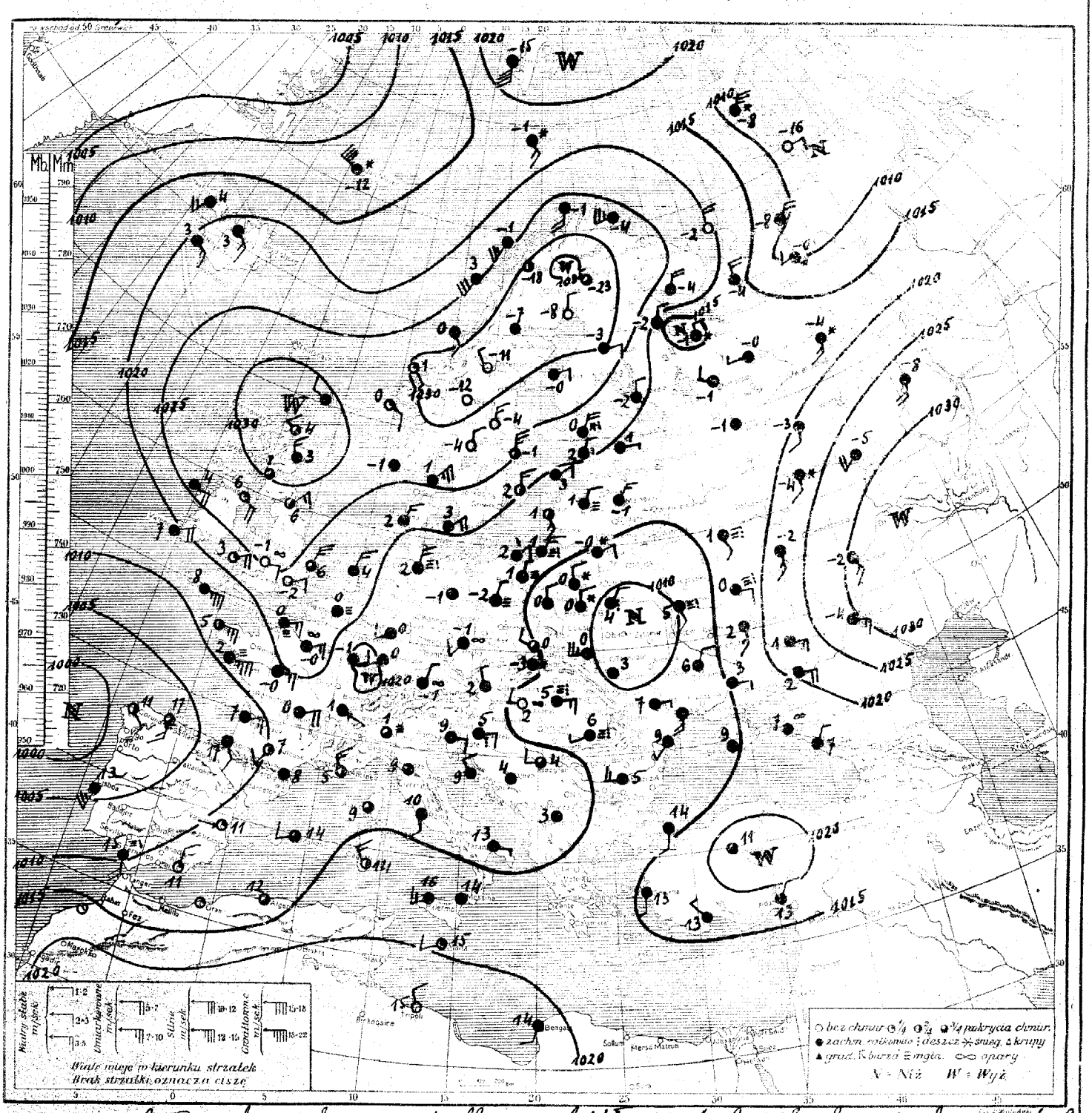

Rozkład ciśnienia: rozległy wyż barometryczny ze środkami nad północną Anglją i Skandynawją, obejmuje Anglję, Danję i Bałtyk. Drugi obszar wyżowy nad Rosją połudn.-wschodnią. Niż barometryczny nadciąga z nad Atlantyku na wybrzeża Hiszpanji, drugi mały znajduje się nad Ukrainą.

Obecny stan pogody w Polsce: pochmurno z opadami. Temperatura od -0° do 4°.

Przewidywany przebieg pogody w dniu 8.XII. (czwartek): Polesie, Wołyń, Podole i Małopolska wsch. – pochmurno i mglisto z przelotnemi opadami. Nocą lekkie przymrozki, dniem temperatura w pobliżu 0°. Słabe wiatry północne. Pozostałe dzielnice – rano mglisto, w dzień pogoda przeważnie pochmurna z zanikającemi opadami. Nocą przymrozki, silniejsze w górach i na wyżynach. W dzień temperatura w pobliżu 0°. Słabe wiatry północne i północno-zachodnie.

D. Fot. M. M. 7.XI. 32. 24.000. 1300 na lepszym

Spostrzeżenia meteorologiczne z dn. 6.XII. /wtorek/ 1932 r. 7 godz. G. M. T. Nr 341

	14.4	NW2	02	8	2	0	1		15.1	E0	03	8	0	0	-2		17.5	W2	45	8	7	4	-1						
	15.4	N1	03	8	2	0	0		15.0	E0	05	7	-1	0	-1		18.7	SSE3	67	8	-1	01	-2						
	15.9	cisza	03	8	1	0	0		12.8	NNW2	03	7	2	0	0														
	14.9	NW2	03	8	3	01	2		12.5	N3	02	5	7	05	-		14.0	SSW2	47	3	8	Sl.	-						
	15.5	NNW2	46	9	1	0	0		09.7	SW3	02	8	3	2	2		17.1	E2	10	1	11	0	-						
	15.4	cisza	03	8	2	Sl.	2		12.7	cisza	08	8	1	1	0		08.4	[illegible]	[illegible]	[illegible]	[illegible]	[illegible]	[illegible]						
	15.8	cisza	04	8	0	0	-1		13.1	cisza	05	8	1	0	0		15.0	NE2	10	9	9	0	-9						
	14.1	NW1	02	5	2	0	1		13.9	S1	08	7	0	0	-1		14.3	SE3	44	9	+8	0	-2						
	14.9	NE1	74	8	1	1	1		14.3	cisza	40	8	2	0	2		17.7	NNW3	05	8	+6	0	-10						
	15.8	NW1	03	8	1	Sl.	-0		15.4	cisza	05	8	2	0	1														
	14.3	E2	48	9	3	0	2		14.7	N2	46	9	+0	0	-1														
	15.1	NW1	03	8	3	03	3		12.3	N2	21	8	3	Sl.	1		30.7	SE4	64	8	7	8	-						
	14.9	NNW1	02	9	4	1	3		13.9	SW2	05	5	2	0	1														
	14.6	NNE2	03	8	2	1	2		14.9	SW2	05	3	0	0	0														
	13.5	cisza	46	9	-0	01	-1		13.1	SW2	02	6	5	0	2														
	13.7	SE2	44	9	2	0	1		14.7	cisza	45	7	0	0	0														
	15.0	cisza	03	8	1	0	1		12.4	N3	03	8	3	0	3		12.3	SW1	02	4	15	0	12						
	14.7	cisza	03	8	1	0	0		12.0	NNE3	03	8	5	0	5		10.5	cisza	02	4	15	0	17						
	15.1	SW2	03	8	0	0	0		09.9	E1	64	8	7	3	6		06.4	SW6	03	8	15	7	14						
	13.9	S2	02	5	2	0	-										13.5	SE4	03	7	7	0	-						
	14.0	NNE1	67	8	2	1	1		11.0	NE3	61	8	5	1	5														
	14.6	cisza	48	9	3	03	2																						
	23.5	W1	03	8	1	0	-										13.9	cisza	03	7	3	0	2						
									18.5	NE4	01	4	2	2	-														
									18.2	ESE2	02	4	1	1	-														
									17.6	cisza	02	4	-12	Sl.	-														
	19.2	N4	01	4	7	Sl.	-		16.8	NSW4	01	1	-3	0	-	Zdyż	08.4	cisza	02	5	9	02	8						
									17.7	NE2	03	8	-4	0	-		11.5	SE2	03	8	5	7	5						
	15.2	NNE4	01	5	6	Sl.	-		17.7	NNW1	02	5	-9	0	-10		11.5	cisza	02	5	7	5	0						
									17.5	NW1	03	8	-5	Sl.	-5		12.1	W1	53	8	10	0	9						
	11.2	E5	01	4	8	0	-		12.6	N2	03	8	-2	0	-5		15.7	cisza	02	5	5	0	1						
									17.0	cisza	03	8	-6	Sl.	-6														
									13.6	W1	03	8	-1	9	-														
	17.2	cisza	45	3	-1	0	-		13.2	SW2	52	8	1	0	1														
	08.8	ESE4	02	4	5	0	-		12.0	NNE3	57	9	2	01	1														
Cranwell	17.0	NNW2	01	3	-1	Sl.	-		11.0	S2	03	8	-1	0	-2														
	03.7	ESE2	03	8	5	05	4																						
	04.5	S4	03	6	15	1	9		11.7	NNE2	03	8	2	01	-		13.6	ENE1	41	4	4	0	2						
								...isko	20.4	WSW1	02	5	-7	1	-8														
									10.3	SSE1	03	8	2	0	2														
	15.1	ENE2	05	8	[illegible]	[illegible]	-1		09.6	NW2	02	5	5	0	3		14.3	cisza	42	8	6	[illegible]	5						
	14.9	E3	46	9	-	0	-1		12.4	SSW3	01	4	-1	0	-1		19.7	SW3	01	4	10	0	-						
	06.9	E0	03	8	3	[illegible]	2		11.0	WSW4	02	4	4	02	-														
									10.1	NE2	65	8	1	4	0														
	15.4	E2	05	8		0	-		11.8	cisza	03	8	0	0	-1		17.5	W2	00	4	17	0	15						
									13.4	NE2	03	8	-1	0	-1														
	10.6	cisza	02	0	6	0	-										16.2	WNW3	02	7	-5	1	-						
	10.2	cisza	03	8	8	03	-		02.2	S4	03	8	1	7	0														
	10.6	cisza	02	8	10	3	7		10.0	S4	03	8	0	2	-2														
Lyon	13.1	cisza	02	0	0	0	0		10.3	SSW2	03	8	1	Sl.	0														
	14.0	N1	01	4	4	05	-																						
	14.4	SSW2	05	3	2	01	-																						
	15.1	SW3	48	8	0	0	-1																						
	11.2	SW1	41	8	4	0	-																						
	11.6	NE2	03	8	4	0	-																						
	10.7	NNE2	01	2	2	1	-																						
	12.9	NW2	03	0	7	0	7		36.2	NSW2	03	8	-9	0	5														

UWAGI

Ciśnienie atmosferyczne zredukowane do 0° C., na ciężkość normalną i do poziomu morza. Siła wiatru w skali Beaufort. Oblicza zupełna do 9-wiczek.

Stan pogody

00—19 — skrócony opis wygl... nieba i zjawiska specjal...

20—26 — opady w ciągu ost... godziny przed obserwacją, lecz nie w chwili obs...

30—39 — Burza z pyłowe... mgła śnieżna

40—49 — Mgła lub gęste opady pokrywysta, mniejsza ... 30 metrów.

50—59 — Drobnoziarnisty deszcz, ...ie obfitu lub rzęsiste mgł...

60—69 — Deszcz.

70—79 — Śnieg.

80—84 — Przelotne opady.

85—99 — Burza.

Zachmurzenie w skali 10-... pokrywy: 0 — bez chmur, ... słoneczny, 1 — 1/10 pokrycia, ... 2, 3 — 2/10, 3/10, 4 — 4/10, ... 5, ... 6 — ... 7 — wiele ... 9/10 pokrycia nieba, ... z przerwami, 8 — niebo całkowicie pokryte chmurami, ... 9 — niebo niewidoczne z powodu mgły, burzy pyłowej lub innych zjawisk.

Temperatura w całkowitych stopniach Celsjusza. W ostatnich rubrykach podawane są najniższe temperatury z nocy ubiegłej lub najwyższe z dnia przedwczorajszego.

Stacje tego w Nowym Kuczborku ...ie telegramów meteorologicznych, przyjętym w ... Genewie we wrześniu 1926.

OBSERWACJE PILOTOWE

Godz.	Wiatr dolny	KIERUNEK WIATRU NA WYSOKOŚĆ 200 m	500 m	1000 m	1500 m	2000 m	3000 m	4000 m

Państwowy Instytut Meteorologiczny w Warszawie.

Mapa pogody z dnia 8.XII. czwartek 1932 r. 7 g. G. M. T. No 343 Rocznik XIII.

Ciśnienie w millibarach: 1 mmb. odpowiada ciśnieniu słupa rtęci 3.4 mm. na jednostkę powierzchni.

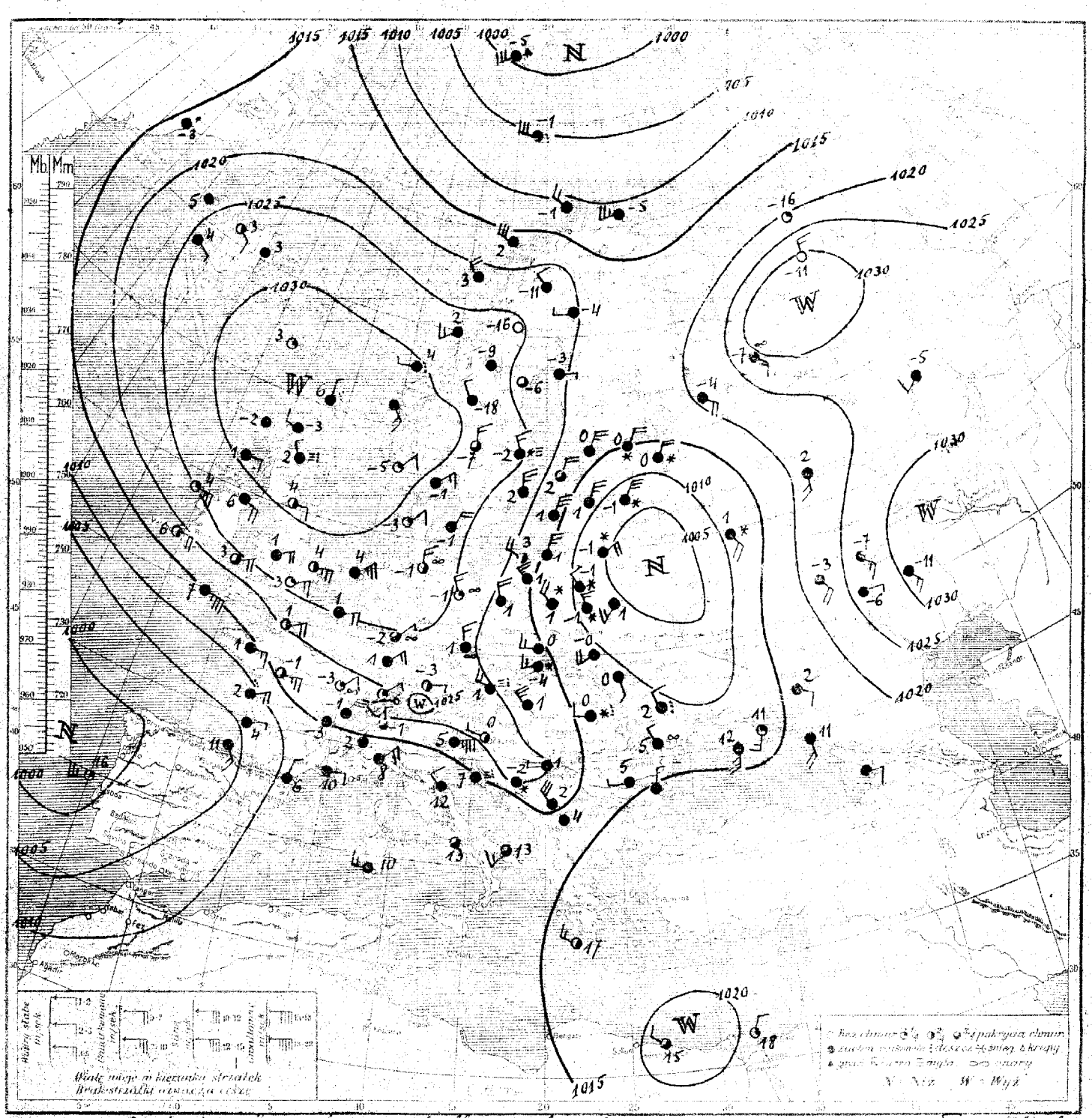

Rozkład ciśnienia: obszerny wyż barometryczny ze środkiem nad wyspami Owczemi ogarnia swym wpływem Anglję, Irlandję, Islandję, półn. Francję, Niderlandy, Danję, Niemcy, kraje Alpejskie, Czechy, Węgry i zach. Polskę. Drugi obszar wysoki nad Rosją. Depresja ze środkiem nad Białorusią, obejmuje swym wpływem znaczną część Polski i kraje Bałtyckie. Drugi niż z nad Atlantyku nasuwa się nad Europę.

Obecny stan pogody w Polsce: pochmurno z opadami śnieżnemi. Temperatura od -1° do 3°.

Przewidywany przebieg pogody w dniu 9.XII. (piątek): Pomorze, Wielkopolska, Polska środkowa, wyż. Małopolska, Śląsk, Podhale i Tatry — zachmurzenie zmienne z przelotnemi opadami. Chłodniej. Umiarkowane wiatry północne i półn.-zachodnie. Pozostałe dzielnice — przeważnie pochmurno z opadami. Nieco chłodniej. Umiarkowane wiatry północne i północno-zachodnie.

D. P. I. M. No 752. 5.XI.32. 24.000. 1300 na lepszym.

Spostrzeżenia meteorologiczne z dnia 7. XII. Środa 193 r. 7 godz. G. M. T. № 362

| | | |

Państwowy Instytut Meteorologiczny w Warszawie.

Mapa pogody z dnia 9.XII. piątek 1932 r. 7 g. G. M. T. Nr. 344a Rocznik XIII.

Ciśnienie w milibarach: 1 mmb. odpowiada ciśnieniu słupa rtęci 3·4 mm. na jednostkę powierzchni.

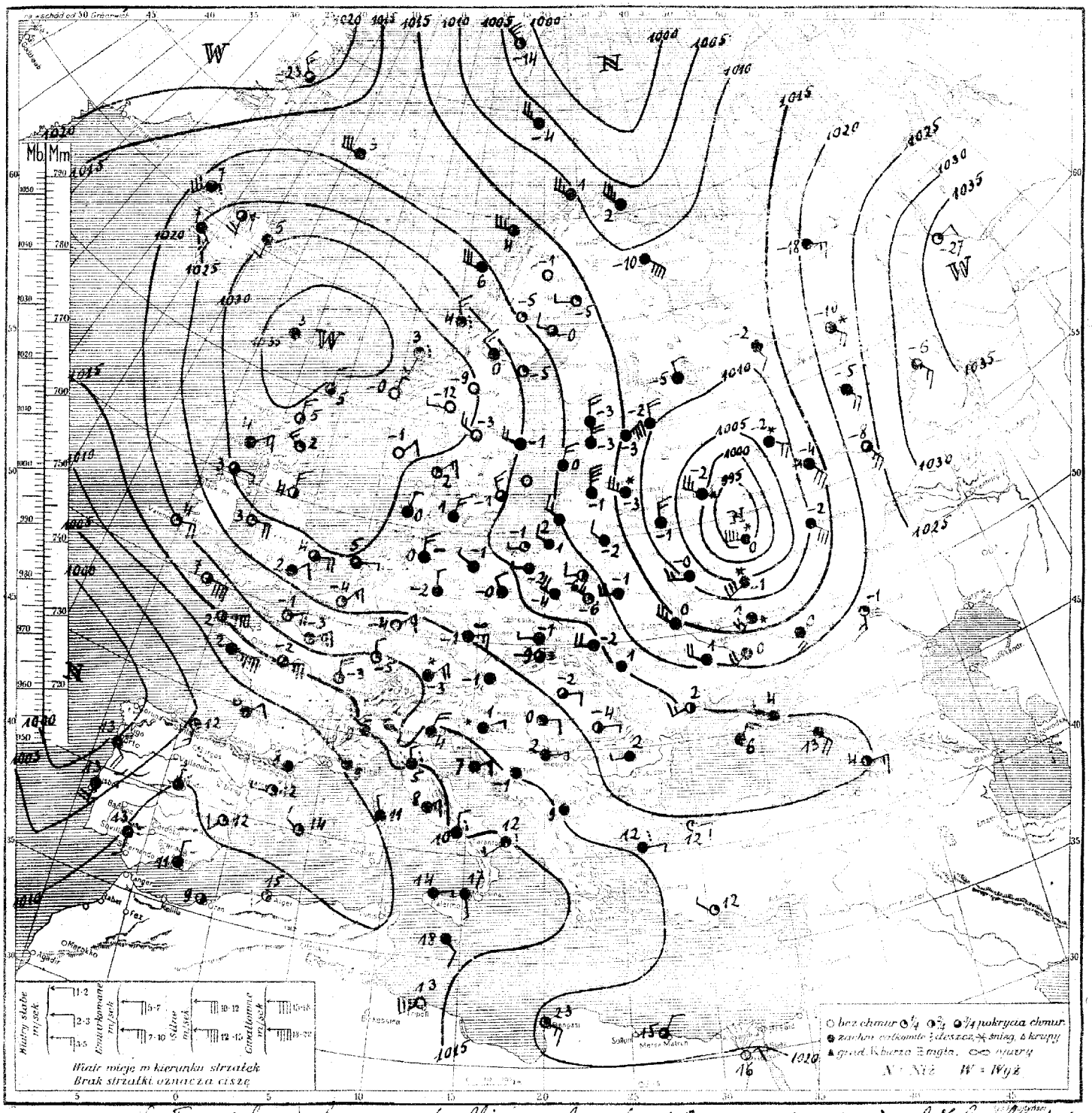

Rozkład ciśnienia: rozległy wyż barometryczny ze środkiem nad wyspami Owczemi, ciągnie się od Islandji, poprzez Anglję, morze Północne, Francję, Niemcy, Danję, kraje Alpejskie i Karpackie, Polskę ku morzu Czarnemu. Drugi wyż nad Rosją półn.-wsch. Głęboka depresja pogłębia się nad Rosją środkową, druga nad Spitsbergenem, trzecia nad Atlantykiem.

Obecny stan pogody w Polsce przeważnie pochmurno. Temper. od -7° do 0°.

Przewidywany przebieg pogody w dniu 10.XII. (sobota): Pomorze, Wielkopolska, Polska środkowa, Śląsk, Podhale, Tatry, wyż. Małopolska zachmurzenie zmienne, miejscami możliwy przelotny śnieg. Lekki mróz, w górach i na wyżynach umiarkowany. Słabe wiatry półn.-zachodnie. Pozostałe dzielnice – zachmurzenie zmienne, przeważnie duże, miejscami opady śnieżne. Nocą umiarkowany, w dzień lekki mróz. Słabe wiatry północno-zachodnie.

D. [illegible] 1300 po lepszym

Spostrzeżenia meteorologiczne z dn. 8.XII. czwartek 1922 r. 7 godz. G. M. T. N° 343a

| | | |

Państwowy Instytut Meteorologiczny w Warszawie.

Mapa pogody z dnia 10.XII. sobota 1932 r. 7 g. G. M. T. Nr 345 Rocznik XIII.

Ciśnienie w millibarach: 1 mmb. odpowiada ciśnieniu słupa rtęci 34 mm. na jednostkę powierzchni.

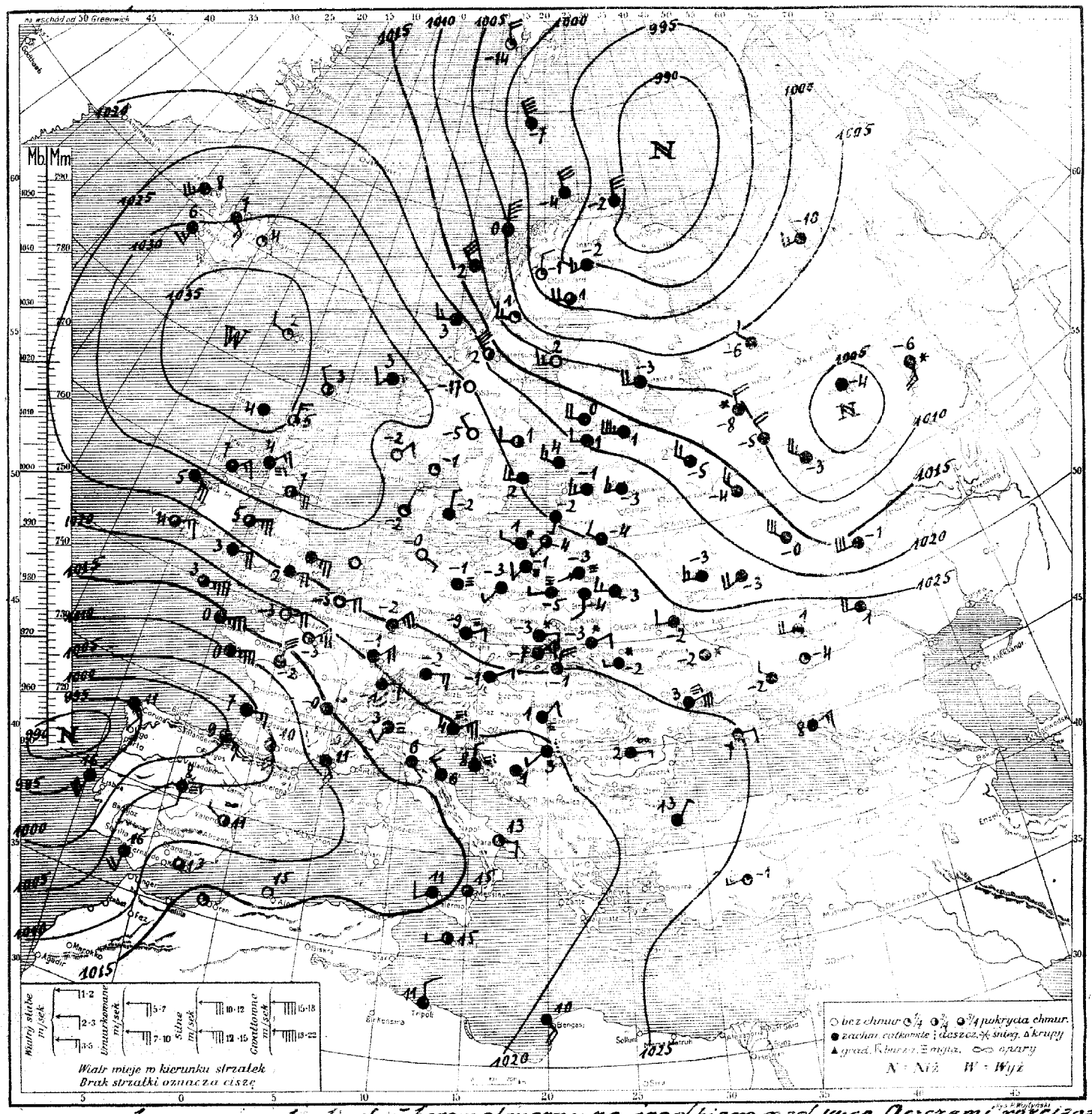

Rozkład ciśnienia: Obszerny i rozległy wyż barometryczny ze środkiem nad wysp. Owczemi rozciąga się od Islandji poprzez Anglję, Irlandję, Francję północną, Niderlandy, Danję, Niemcy, Kraje Karpackie, Polskę i Ukrainę aż ku m. Czarnemu. Rozległa depresja nad Norwegją półn. ogarnia półw. Skandynawski.

Obecny stan pogody w Polsce: pochmurno i mglisto. Temp. od +1° na wybrzeżu, do −7° w górach.

Przewidywany przebieg pogody w dniu 11.XII. (niedziela). Pomorze, Wielkopolska, Polska środk., wyż. Małopolska, Śląsk, Podhale i Tatry. Rano mglisto, w ciągu dnia zachmurzenie zmienne, miejscami możliwe drobne opady. Temp. bez większych zmian. Słabe wiatry miejscowe lub cisza. Pozostałe dzielnice — chmurno i mglisto, w ciągu dnia niewielkie przejaśnienia. Lekki mróz. Słabe wiatry zmienne.

Spostrzeżenia meteorologiczne z dn. 9 XII. piątek 1932 r. 7 godz. G. M. T. № 344 a

	17.4	NW2	03	8	-2	1	-3													7.4	NW5	03	8	0	0.2	-1									
	18.5	NW2	03	8	-2	1	-3													06.6	SW6	83	8	-1	-	-5									
	22.1	cisza	02	5	-6	0	-10													23.5	SSE5	02	5	-8	0.5	-8									
	19.7	W4	03	8	-1	1	-1				28.8	ENE2	01	4	3	0	-			24.7	WSW3	01	4	2	20	-									
	22.1	W2	02	4	-6	0	-7				28.0	N3	05	7	0	ślad	-1			25.0	NE3	03	8	6	3	-									
	22.5	NW3	01	1	-6	4	-6				26.3	NW1	02	6	-1	0.3	-1			17.4	WSW4	71	5	-	0	-									
	25.0	WNW4	03	8	-4	ślad	-4													21.1	W5	23	8	-6	0	-6									
	25.6	NW2	02	6	-0	0	-1				26.6	cisza	84	7	-4	0	-6			21.6	SSW3	48	3	-1	0	-3									
	26.6	NW2	03	8	-2	0.3	-2				27.3	—"—	05	7	-3	0	-5			39.8	S1	03	8	-11	0	-11									
	25.5	W2	03	8	-2	1	-3				24.5	NE3	00	0	-4	0	-4																		
	25.3	W1	03	8	-2	0	-3				20.4	NE4	72	8	-3	ślad	-5			27.0	ESE3	03	8	-0	0	-7									
	23.0	WNW4	03	8	-1	0	-1				28.7	cisza	02	6	-3	0	-3			26.9	SSW3	00	2	6	0	-									
	24.9	W5	32	7	-1	0	-3				21.6	WNW2	02	6	1	0.2	-1																		
	27.1	W1	04	8	-1	1	-3				25.5	E4	01	2	-4	0	-4			10.5	cisza	02	6	7	2	5									
	28.8	cisza	42	5	-9	0.1	-11				19.9	NW3	03	8	2	0.2	-																		
	26.3	NW2	71	8	-1	0	-2				25.4	E3	05	6	-1	0	-2																		
	25.3	cisza	01	4	-3	0	-3				25.4	NNE2	02	6	-2	0	-3			09.7	SW2	01	3	12	ślad	-									
	24.7	W1	02	4	-3	0	-5				26.7	N2	02	6	-1	0	-1			08.5	WNW2	01	3	14	1	-									
	23.5	W1	02	6	-2	ślad	-4				23.5	cisza	05	8	-1	0	-2			03.3	SW	44	9	13	3	12									
	23.7	W2	01	3	-1	—"—	-													14.7	N8	03	8	3	0	-									
	27.5	cisza	13	8	-3	0.2	-4				25.7	E2	02	5	-2	2	-3																		
	26.3	NW3	03	8	-0	0	-2				06.5	NW7	03	8	2	0	-			14.2	NNW2	64	8	5	5	5									
	36.3	cisza	03	8	3	0	-				10.4	WNW5	03	8	1	2	-			11.7	NE3	02	5	8	0	8									
											23.3	WNW6	03	8	6	ślad	-			15.9	N2	63	8	10	0	-								
											28.1	NNW3	10	8	4	1	-																		
	34.0	NNE3	25	5	5	1	-													14.7	E1	03	8	14	0.5	-									
	34.1	cisza	02	7	3	0	-				31.3	ESE2	00	0	0	0	-			14.1	S-	13	8	17	—	-									
	32.8	NW3	01	3	2	0.2	-				04.3	NNW5	01	3	-14	0	-																		
	36.8	N2	01	4	4	0	-				05.9	NW5	03	8	-4	0	-	Zama		16.5	ENE2	03	8	7	0	-									
	28.6	E4	01	2	3	0	-				16.8	W6	03	8	3	0	-			23.0	E1	03	8	2	0	1									
	27.7	E4	02	5	4	0.6	-				33.7	W1	01	1	-12	0	-14			22.9	ENE1	78	8	1	1	0									
											17.6	cisza	00	0	-1	0	-3			22.0	cisza	03	8	-1	0	-3									
	22.1	E4	01	3	4	0	-				16.8	W1	01	3	-5	0.1	-			22.7	—"—	51	8	2	0.4	1									
	30.8	E1	02	5	3	0	-				18.0	cisza	01	1	-5	0	-14			23.3	—"—	03	8	3	0	1									
	25.7	NE2	02	7	2	0	-				24.6	—"—	01	2	-5	0	-																		
	26.7	NE1	02	7	1	0	-				29.0	NW3	00	0	-3	0	-3																		
	17.5	ESE8	01	4	7	0	-				25.0	WNW3	03	8	-1	0	-2																		
Cramwell	28.9	NNE1	01	3	-1	0	-				27.9	NNW1	03	8	-1	ślad	-3																		
	10.1	ENE4	03	8	2	0	2																												
											25.2	NNW3	02	5	-1	0	-			25.7	W1	03	7	2	0	-									
										Abisko	18.3	SW5	03	7	1	1	0																		
	16.3	N4	05	3	-3	0	-3				19.3	N4	03	8	-3	0	-4			29.1	SSW1	40	5	-2	0	-4									
	20.5	NE6	01	3	-3	0	-3				19.2	NNE3	03	8	0	0	-4			25.1	N4	03	6	4	0	2									
	22.6	ENE4	00	0	-1	0	-1				17.2	N5	03	8	-1	0	-4			12.5	SW5	00	0	13	0	-									
	14.1	ENE8	02	4	2	0	1				18.9	NE3	03	8	0	1	-			21.1	SE3	01	3	23	0	-									
	16.7	ENE5	02	5	-2	0	-2				19.1	N4	02	8	-3	0	-6																		
	21.8	ENE5	01	3	-3	0	-3													11.4	SW2	01	4	15	0	12									
	12.2	cisza	03	8	8	-	-				11.6	WSW2	03	8	-8	4	-8																		
	09.7	cisza	81	8	11	-	-				10.7	ESE1	98	8	-2	2	-			23.8	E2	03	2	12	0	7									
											23.5	ESE3	03	8	-18	0	-21																		
Romas	16.6	ENE6	01	1	-1	0	-1				31.4	SE3	03	8	-6	0	-6																		
	28.1	E1	02	5	5	8	-				12.0	N4	03	8	-2	4	-2																		
	26.6	E3	02	6	-1	0	-																												
	25.5	NE3	01	2	-4	0	-4				23.0	SE4	03	8	-5	3	-5																		
	28.2	NNE3	03	8	1	0	-				42.7	cisza	00	0	-22	0	-23																		
	29.2	NE3	01	3	2	0	-				07.3	N4	03	8	-2	ślad	-3																		
	28.2	NNE1	02	7	0	0	-				09.3	W3	03	8	-0	3	-2																		
	23.7	cisza	03	8	-1	ślad	-1																												
											36.3	SSE4	09	8	-12	0.4	-12																		

UWAGI

Ciśnienie atmosferyczne zredukowane do 0° C., na ciężkość normalną i do poziomu morza.

Siła wiatru w skali Beaufort: 0 cisza, zupełna do 9 wiche.

Stan pogody:

00 — 19 — skrócony opis wyglądu nieba i zjawiska specjalne.

20 — 29 — opady w ciągu godziny, godziny przed obserwacją, lecz nie w chwili obserwacji.

30 — 39 — Wichury pyłowe i piaskowe.

40 — 49 — Mgła lub gęste opady (przejrzystość mniejsza niż 1000 metrów).

50 — 59 — Drobnoziarnisty deszcz ze śniegiem lub roszące mgła.

60 — 69 — Deszcz.

70 — 79 — Śnieg.

80 — 89 — Przelotne opady.

90 — 99 — Burza.

Zachmurzenie w skali 10 stopniowej: 0 — obraz chmur, 1 — ślady chmur, 2 — 1/10 pokrycia nieba, 3 — 2/10, 4 — 3/10, 5 — 4/10, 6 — 5/10, 7 — więcej niż 5/10 pokrycia nieba, lecz z przerwami, 8 — niebo całkowicie pokryte chmurami — 10/10, 9 — niebo niewidoczne z powodu mgły, burzy pyłowej lub innych zjawisk.

Temperatura w całkowitych stopniach Celsjusza. W ostatniej rubryce podawane są najniższe temperatury z nocy ubiegłej lub najwyższe z dnia poprzedniego.

Szeregoły w Nowym Kluczu co rozkładu telegramów meteorologicznych, przyjętym w Kopenhadze we wrześniu 1929.

POSTRZEŻENIA PILOTOWE

Państwowy Instytut Meteorologiczny w Warszawie.

Mapa pogody z dnia 11. XII. niedziela 1932 r. 7 g. G. M. T. Nr 3461 Rocznik XIII.

Ciśnienie w millibarach: 1 mmb. odpowiada ciśnieniu słupa rtęci 34 mm. na jednostkę powierzchni.

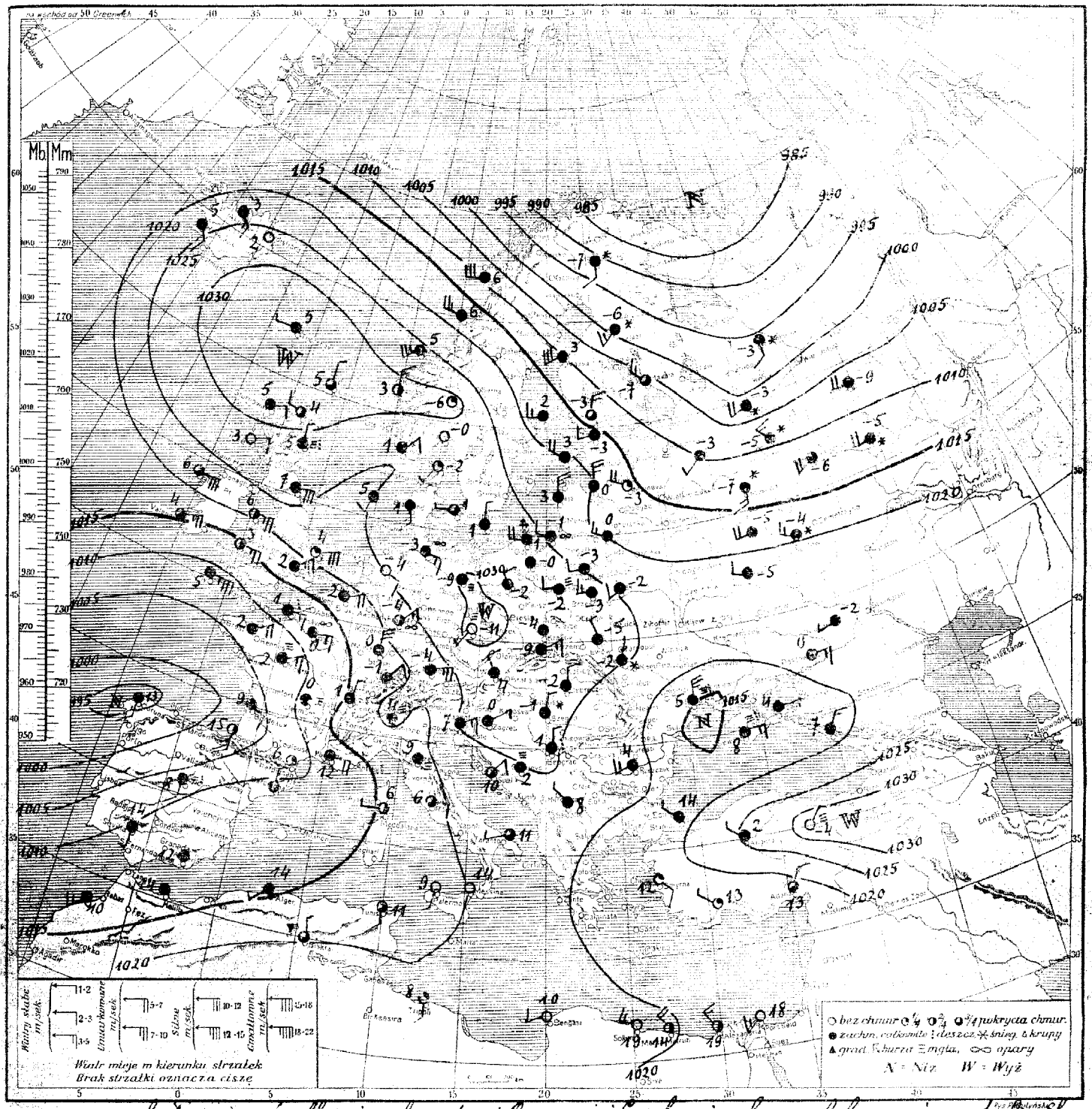

Rozkład ciśnienia: rozległy wyż ze środkami nad wyspami Owczemi i Czechami zalega w dalszym ciągu Anglję, Skandynawję połudn., Niemcy, Polskę, Węgry i Jugosławję. Głęboka depresja zalega kraje Europy półn. i całą niemal Rosję. Druga depresja ogarnia Francję, półwysep Pirenejski, sięgając aż do Włoch. Drugorzędna depresja nad m. Czarnem.

Obecny stan pogody w Polsce: pochmurno, miejscami drobny opad. Temperatura od 1° do 5°.

Przewidywany przebieg pogody w dniu 12. XII. (poniedz.): Pomorze, Wielkopolska, Polska środkowa, Śląsk, Podhale Tatry i wyż. Małop. rano chmurno i mglisto w ciągu dnia rozpogodzenia. Nocą umiarkowany, w dzień lekki mróz. Słabe wiatry miejscowe, przechodzące we wschodnie. Pozostałe dzielnice – przeważnie pochmurno. Lekki mróz. Słabe wiatry miejscowe lub cisza.

Spostrzeżenia meteorologiczne z dn. 10. XII. sobota 1932 r. 7 godz. G. M. T. N° 3452

	24.6	WNW2	03	8	-4	0	-4		19.5	E2	03	8	-1	0.6	-2		27.3	W2	03	8	-2	0	-2
	25.7	WSW2	03	8	-2	0	-4										23.7	SW4	03	8	-3	0.2	-3
	26.3	cisza	03	8	-3	0	-4		18.6	N1	—	8	3	0	1								
	27.0	W3	03	8	-3	0	-4		29.1	—	02	7	3	0	—		16.3	ENE6	51	8	3	2	—
	26.6	WSW6	48	9	-3	0	-4		28.6	ESE1	08	1	-0	0	-1		24.8	ENE2	03	8	7	ślad	—
	27.7	S2	03	8	-4	0	-5		27.8	WNW1	02	6	-2	0.1	-3		29.1	cisza	08	3	-4	0	—
	27.8	W1	04	8	-5	0	-6		28.0	cisza	47	8	-1	0	-4		16.3	W6	03	8	-1	—	-2
	27.7	cisza	48	9	-5	0	-5		27.5	—"—	44	9	-7	0	-9		25.8	W4	03	8	1	0	-1
	27.9	NNE1	03	8	-3	0	-4		28.3	—"—	08	4	-6	0	-7		21.3	SW5	03	8	-3	—	-8
	28.0	W1	02	8	-3	0	-6		24.2	NE5	03	8	-2	0	-3								
	26.1	ENE2	72	8	-3	0.2	-4		21.3	E3	03	8	-2	0.1	-3		28.4	W1	03	8	2	0	1
	27.4	ENE1	78	8	-2	ślad	-3		28.6	NE1	02	7	-2	0	-5		29.7	W4	01	4	6	0	7
	27.5	SE1	71	8	-2	1	-4		21.0	SW1	08	5	-4	0	-6								
	27.8	ENE2	78	8	-3	0	-4										05.7	S2	03	8	7	3	—
	26.3	NE3	72	8	-7	2	-7		24.8	S1	03	8	-2	0	—		95.3	SE2	03	8	11	15	—
	28.0	SW1	03	8	-3	0.1	-5		25.6	ENE2	02	8	-1	0	-2		05.7	S4	01	8	16	14	—
	26.9	cisza	72	8	-1	0.6	-3		25.4	NE3	02	6	-3	0.6	-4		09.3	WNW5	05	5	11	0	—
	26.7	W1	03	8	-2	ślad	-3		24.3	N4	23	8	-1	0.1	-2								
	26.7	SW2	47	8	-1	—"—	-2		16.2	N1	77	9	-1	2	-1								
	26.1	WNW1	73	8	1	—	—										16.2	E3	03	8	6	1	—
	26.9	NE2	02	7	-3	0.5	-4																
	27.0	NE1	72	8	-2	2	-4		91.9	N6	10	8	-2	1	—		18.2	SE1	52	8	6	6	5
	35.1	WNW2	01	3	3	1	—		99.8	NNW6	26	5	—	2	—								
	30.0	cisza	01	3	4	—	—		12.0	NW8	10	7	2	2	—								
	33.0	S3	02	8	7	0	—		20.4	W5	81	8	3	0	—		17.8	E2	01	3	13	0	—
	33.9	NW1	01	4	4	0	—		31.1	SW2	62	8	3	2	—		10.5	WSW2	02	6	11	ślad	—
	35.1	cisza	02	8	4	0	—		29.4	N6	02	6	3	0	—		17.4	cisza	02	5	15	0.3	—
	33.9	NW2	52	7	4	1	—		02.0	N4	01	2	-14	0	—								
	34.0	E4	01	4	7	0.2	—		99.5	NNW2	03	8	-7	0	—	Zara	17.4	N1	59	8	8	0.2	—
	27.9	ENE5	02	5	5	ślad	—																
	—	E5	02	6	—	0	—		28.2	S2	01	3	-11	0	—								
	29.5	ESE5	14	6	5	0	—		96.6	N2	01	2	-1	0	-1								
	23.9	ENE3	01	4	4	0	—		98.9	W4	02	5	1	0	-4								
	27.4	NE3	02	6	-4	0	—		06.0	W3	01	2	1	0.4	-5								
	24.3	NE4	23	8	4	ślad	4		15.0	cisza	01	3	3	0	—								
	25.2	ENE4	02	8	3	0	—		25.7	NW1	00	0	-5	0	-5								
	17.3	ENE3	02	5	4	0	—		22.6	W2	01	4	1	0	-1								
Cromwell	28.5	ENE1	02	8	4	0.2	—		27.1	WSW4	02	7	-1	0	-3								
	06.1	ENE3	03	5	1	2	1		24.8	W3	03	8	2	0	—								
	00.5	ESE3	03	6	9	2	8		26.3	W2	01	2	-2	0	—		24.4	E1	05	8	2	1	2
	12.3	cisza	48	9	-1	ślad	—	Abisko	00.9	W1	04	8	-2	3	-3								
	15.0	NE3	03	8	0	-0	-3		19.5	W2	03	8	1	0	-1								
	19.0	NE4	03	8	-2	-0	-2		21.1	WNW4	03	7	4	2	2		22.1	SE2	32	8	7	3	—
	19.7	ENE4	00	0	-3	-0	-3		23.0	WSW3	03	8	-1	0	-3		19.7	NNW2	02	8	11	0	—
	12.2	ENE1	01	8	0	0	-0		23.7	WNW2	03	8	3	0	—		21.1	SE4	03	8	10	—	—
	12.7	ENE6	03	8	-2	-0	-2		17.2	WNW4	03	8	0	0	-3								
	13.5	ENE5	01	0	-4	0	-4		11.9	W4	72	8	-3	0	-5		11.3	cisza	00	0	15	0	—
	21.0	NE4	03	8	-1	0	-1		11.9	WSW1	00	0	2	0	-1								
	04.1	SE5	02	5	-10	0	8										16.5	W1	01	4	15	0.3	—
	07.9	SE2	02	5	12	0	9																
	11.9	SE3	03	8	11	0.1	8										22.4	NE1	03	7	17	0	
									04.4	WSW3	03	8	-10	ślad	-12		—	WSW4	03	8	-6	0	-6
Lyon	15.1	cisza	05	5	-0	1	-1		09.6	S4	74	8	-6	—	-8		—	WNW2	03	8	-7	ślad	-8
Remas	14.2	NE4	01	2	-3	0	-3																
									11.7	NNE4	71	8	-8	4	-8		—	E2	46	9	-9	0	-11
	24.2	ENE4	00	0	-5	0	-5		04.3	cisza	23	8	-4	1	-6		—	ESE5	44	9	-10	0.2	-10
	28.2	N1	03	8	-2	0	—		23.9	SE4	03	9	-6	0.1	—								
	27.9	cisza	01	3	-1	0	—																
	29.2	NNE1	01	3	-2	0	—																
	24.4	ENE1	03	8	-1	4	-1		16.3	NW1	03	8	-4	0	-4								
	25.2	ENE4	01	2	-2	0	—																

Ciśnienie atmosferyczne zredukowane do 0° C, na ciężkość normalną i do poziomu morza.

Siła wiatru w skali Beaufort. 0 — cisza, zupełna do 9 — wiche...

Sier. pogodowy:

00 — 19 — skrócony opis wyg... dz. nieba i zjawiska specjal...

20 — 29 — opady w ciągu ost... godziny przed obserwacją, lecz nie w chwili obserwacji.

30 — 39 — Burze pyłowe i z... opadu śnieżnego.

40 — 49 — Mgła lub gęste opady (przejrzystość mniejsza ... 100,0 metrów).

50 — 59 — Drobnoziarnisty deszcz (mżawka) lub rosząca mgła.

60 — 69 — Deszcz.

70 — 79 — Śnieg.

80 — 89 — Rzeźkie opady.

90 — 99 — Burza.

Zachmurzenie w skali 10 ... przyjęcie: 0 — bez chmur, 1 — ślady chmur, 2 — 1/10 pokrycia nieba, 3 — 2/10, 4 — 3/10, 5 — 4/10, 6 — 5/10, 7 — więcej niż 5/10 pokrycia nieba, ... z przerwami, 8 — niebo całkowicie pokryte chmurami, — 9 — niemożliwe do ocenienia z powodu mgły, burzy pyłowej lub innych zjawisk.

Temperatura w całkowitych stopniach Celsjusza. W ostatnich kolumnach podawane są najniższe temperatury z nocy ubiegłej lub najwyższe z dnia poprzedniego.

Szczegóły w Nowym Kluczu do ... nadania telegramów meteorologicznych, przyjętym w K... obowiązuje we wrześniu 1932.

Warszawa																													
Lwów																													
Lizyńsk																													
Poznań																													
Kraków																													

Państwowy Instytut Meteorologiczny w Warszawie.

Mapa pogody z dnia 12.XII. poniedziałek 1932 r. 7 g. G. M. T. Nr 3474 Rocznik XIII.

Ciśnienie w millibarach; 1 mmb. odpowiada ciśnieniu słupa rtęci 34 mm. na jednostkę powierzchni.

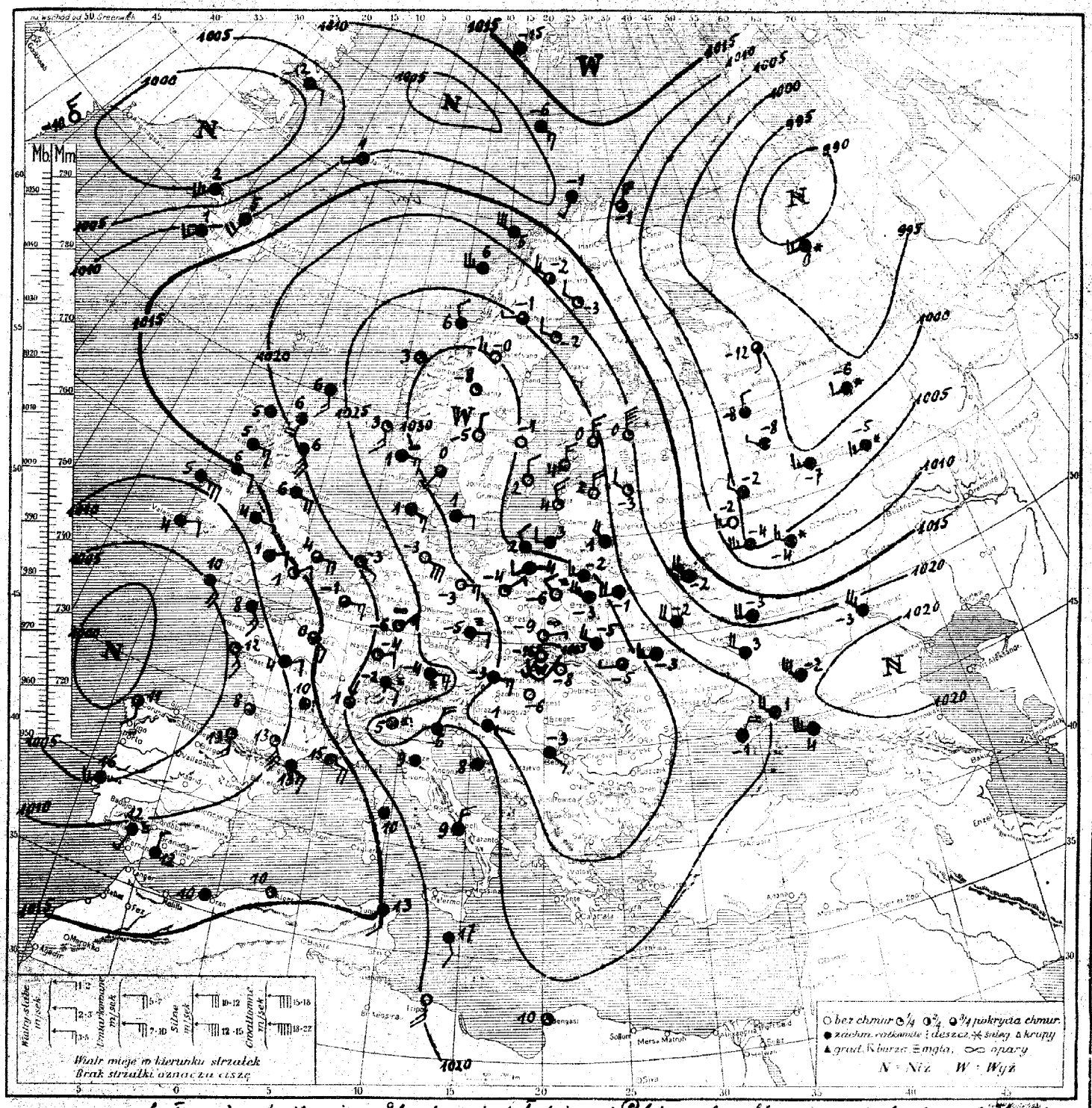

Rozkład ciśnienia: rozległy wyż ze środkami na Skandynawję południową i Polską - zalega Skandynawję, kraje nadbałtyckie, Europy środkowej wraz z Polską, Węgrami, Bałkanami. Obszerna depresja ogarnia całą Rosję; druga depresja ze środkiem nad zatoką Biskajską ogarnia kraje Europy zachodniej. Drugorzędna depresja u brzegów Grenlandji i Islandji.

Obecny stan pogody w Polsce: w zachodniej połowie dość pogodnie, we wschodniej - chmurno. Temp. 2°-1° na Pomorzu i w Wileńskiem, od 2° do -10° w poszt. okr.

Przewidywany przebieg pogody w dniu 13-ym XII-1932 r. Pomorze, Wileńskie i Polesie: po chmurnym lub mglistym ranku, w dzień dość pogodnie, lekki spadek temperatury. Słabe wiatry z kierunków północnych. Pozostałe dzielnice: dość pogodnie, rano miejscami mgła. Nocą umiarkowany - dniem lekki mróz. Słabe wiatry południowo-wschodnie lub cisza

Spostrzeżenia meteorologiczne z dn. 11.XII niedziela 1932 r. 7 godz. G. M. T.

Stacja	Ciśnienie w mb.	Wiatr	Stan pogody	Zachm.	Temp. C	Opady w mm	Max lub minim.
Wilno	203	WNW [illegible]	03	8	0	1	-5
Lida	249	W4	03	8	-1	0	-4
Suwałki	238	W3	03	8	-1	0	-5
Pińsk	245	SW2	79	8	-2	81	-5
Białystok	250	WSW2	03	8	-3	0	-5
Brześć n/B	266	W3	03	8	-3	0	-7
Warszawa	278	W2	04	8	-2	0	-5
Kalisz	287	NW1	02	6	-1	0	-4
Kraków	294	NW1	03	8	-4	0	-10
Lublin	283		03	8	-5	0	-11
Lwów	281	NW1	03	8	-5	0	-5
Łuck	274	NW2	03	8	-5	81	-6
Tarnopol	275	NW2	03	8	-4	—	-5
[illegible]	295	cisza	03	8	-4	0	-5
Zakopane	296	ENE3	03	8	-9	0	-9
Poznań	296	NW2	03	8	-2	0	-3
Bydgoszcz	282	WNW1	03	8	-1	0	-3
Toruń	279	W1	03	8	-1	0	-3
Grudziądz	271	cisza	03	8	-0	0	-3
Gdynia	259	W4	36	8	1	0	—
Cieszyn	296	NE0	02	7	-4	0	-5
Przemyśl	293	NNW2	02	7	-5	0	-6
Thorshavn	315	W1	02	6	5	0	—
Seydisfjord							
Reykjavik							
Lerwick	318	N1	02	5	5	6	—
Stornoway	306	ENE2	02	6	5	0	—
Aberdeen	298	NNW1	51	8	5	01	—
Tynemouth	265	E6	03	8	7	1	—
Holyhead	204	E7	14	4	6	0	—
Yarmouth	214	ENE6	01	3	4	0	—
Blacksod	227	E6	14	5	6	0	—
Valentia	183	ENE5	02	5	4	0	—
Malin Head							
Croydon	168	NE5	02	7	2	0	—
Ross-on-Wye	183	ENE [illegible]	14	2	1	0	—
Scilly	084	E7	22	8	5	3	—
Rochefort	046	ESE2	03	8	8	05	8
Ajaccio	029	S5	02	4	15	81	14
Clermont							
Dijon	131	ENE2	62	8	1	—	1
Nancy	170	NNW4	62	8	0	81	-0
Le Havre	122	E3	61	8	1	2	-1
Brest							
Reims	085	ENE3	48	9	2	5	0
Paris	127	E3	05	8	0	2	-1
Strasbourg	195	N3	03	8	0	0	-2
Toulouse	071	cisza	46	9	6	0	4
Perpignan	079	cisza	01	3	6	0	6
Marseille	111	E4	02	6	12	16	10
[illegible]	149	[illegible]	02	6	—	1	—
Lyon	134	cisza	43	8	1	6	1
Rennes	075	ENE4	03	8	2	03	-1
Helder							
Vlissingen							
Bruxelles	178	ENE4	02	7	-2	0	-4
København	284	W1	05	5	1	0	—
Skagen	290	SW1	01	3	-2	0	—
[illegible]	283	SSE3	03	8	1	0	—
Wien	284	NW2	03	8	-4	01	-5
Klagenfurt	249	cisza	03	8	-1	0	-7

Stacja	Ciśnienie w mb.	Wiatr	Stan pogody	Zachm.	Temp. C	Opady w mm	Max lub minim.
Zürich	184	NE2	03	8	-1	0	-1
Genève	182	NNE1	03	8	1	1	1
[illegible]	210	N1	64	8	3	5	2
[illegible]	278	ESE3	03	7	0	0	—
[illegible]	295	ESE3	05	8	-3	0	-6
[illegible]	291	SW2	03	8	-3	0	-5
[illegible]	303		47	8	-9	0	-4
[illegible]	292		05	7	-1	0	-9
[illegible]	308	SSW2	08	8	-5	0	-5
[illegible]	240	NE3	05	4	-4	0	-5
[illegible]	226	E5	03	8	-4	0	-4
[illegible]	282	ESE4	01	3	-4	0	-4
[illegible]	242	WNW2	05	6	1	1	0
[illegible]	194	E5	09	8	-3	0	-5
[illegible]	231	N1	02	4	3	0	—
[illegible]	302	SW1	47	0	-11	0	-11
[illegible]	287	N2	01	1	-6	0	-7
[illegible]	267	N4	01	4	-3	0	-3
[illegible]	256	N1	02	5	-1	81	-1
[illegible]	253	N2	02	6	-2	8	-3
[illegible]	188	WNW5	64	8	6	2	—
[illegible]	297	S2	62	8	5	01	—
[illegible]	288	E1	00	0	1	0	—
[illegible]	310	cisza	07	3	-6	0	-11
[illegible]	201	NE	01	4	0	0	-1
[illegible]	220	NW3	02	5	3	0	—
[illegible]	175	WSW2	02	6	-3	0	-3
[illegible]	201	WNW4	02	6	3	0	1
[illegible]	145	NNE3	02	5	-3	0	-5
[illegible]	084	NW3	02	5	-7	0	-8
[illegible]	078	SW6	03	8	3	0	-2
[illegible]	073	SW5	71	8	-4	81	-4
[illegible]	033	SW6	74	8	-3	03	-4
[illegible]	095	W4	03	8	-9	01	-10
[illegible]	060	SW1	03	9	-7	1	-8
[illegible]	137	SSW3	72	8	-7	0	-7

Stacja	Ciśnienie w mb.	Wiatr	Stan pogody	Zachm.	Temp. C	Opady w mm	Max lub minim.
Kiew							
Kazań	212	WNW2	03	8	-5	—	-5
[illegible]	139	W4	71	8	-5	04	-6
[illegible]	153	N5	52	8	5	14	—
[illegible]							
Rostów n/D	220	E3	03	8	0	06	—
Saratów	159	E3	51	8	8	5	—
Stalingrad							
Orenburg	211	W4	72	8	-2	81	-2
[illegible]	189	NE3	03	7	7	0	—
Astrachań							
Baku	243	SSW2	08	6	—	0	—
Madrid	089	S2	21	8	7	06	—
La Coruña	943	S3	03	8	13	11	—
S. Fernando							
Valencia							
[illegible]	166	cisza	03	8	10	7	—
[illegible]	181	cisza	47	8	9	0	7
[illegible]	178	E2	02	5	6	0	4
[illegible]	206	NE2	00	0	10	0	—
[illegible]	190	SSW1	00	0	9	0	—
[illegible]	205	cisza	07	1	14	0	—
[illegible]	256	N1	62	8	1	10	-1
[illegible]	263	ENE1	03	8	0	1	0
[illegible]	233	cisza	46	8	2	04	1
[illegible]	230	NW1	03	8	8	0	0
[illegible]	213	S2	01	3	8	0	—
[illegible]	225	WSW2	00	0	10	0	—
[illegible]	167	S2	02	5	11	0	10
[illegible]	149	SW1	03	6	14	0	12
Tripolis							
Malta							
Angora							
Stambuł							
[illegible]	206	cisza	04	8	11	2	5

UWAGI

Ciśnienie atmosferyczne zredukowane do 0° C., na ciężkość normalną i do poziomu morza. Siła wiatru w skali Beauforta 0 cisza zupełna do 9 wicher.

Stan pogody:

00 — 19 — skrócony opis wyglądu nieba i zjawiska specjalne.
20 — 29 — opady w ciągu ostatniej godziny przed obserwacją, lecz nie w chwili obserwacji.
30 — 39 — Wichury pyłowe i zawieje śnieżne.
40 — 49 — Mgła lub gęste opary (przejrzystość mniejsza od 1000 metrów).
50 — 59 — Dżdża (drobny deszcz ze stratus lub rosząca mgła).
60 — 69 — Deszcz.
70 — 79 — Śnieg.
80 — 89 — Przelotne opady.
90 — 99 — Burza.

Zachmurzenie w skali 10 stopniowej: 0—bez chmur, 1—ślady chmur, 2—1/10 pokrycia nieba, 3—2/10 3/10, 4—4/10 5/10 [illegible], 5—[illegible], 6—[illegible], 7—więcej niż [illegible]/10 pokrycia nieba, lecz z przerwami; 8—niebo całkowicie pokryte chmurami—10/10; 9—niebo niewidoczne z powodu mgły, burzy pyłowej lub innych zjawisk.

Temperatura w całkowitych stopniach Celsjusza. W ostatniej rubryce podawane są najniższe temperatury z nocy ubiegłej lub najwyższe z dnia poprzedniego.

Szczegóły w Nowym Kluczu do układania telegramów meteorologicznych, przyjętym w Kopenhadze we wrześniu 192[illegible].

SPOSTRZEŻENIA PILOTOWE

Stacja	Godz.	Wiatr dolny	200 m	500 m	1000 m	1500 m	2000 m	3000 m	4000 m	Stacja	Godz.	Wiatr dolny	200 m	500 m	1000 m	1500 m	2000 m	3000 m	4000 m
Wilno																			
Warszawa																			
Lwów																			
Gdynia																			
Poznań																			
Kraków																			

Państwowy Instytut Meteorologiczny w Warszawie.

Mapa pogody z dnia 13.XII. wtorek 1932 r. 7 g. G. M. T. Nr. 348a Rocznik XIII.

Ciśnienie w millibarach: 1 mmb. odpowiada ciśnieniu słupa rtęci 34 mm. na jednostkę powierzchni.

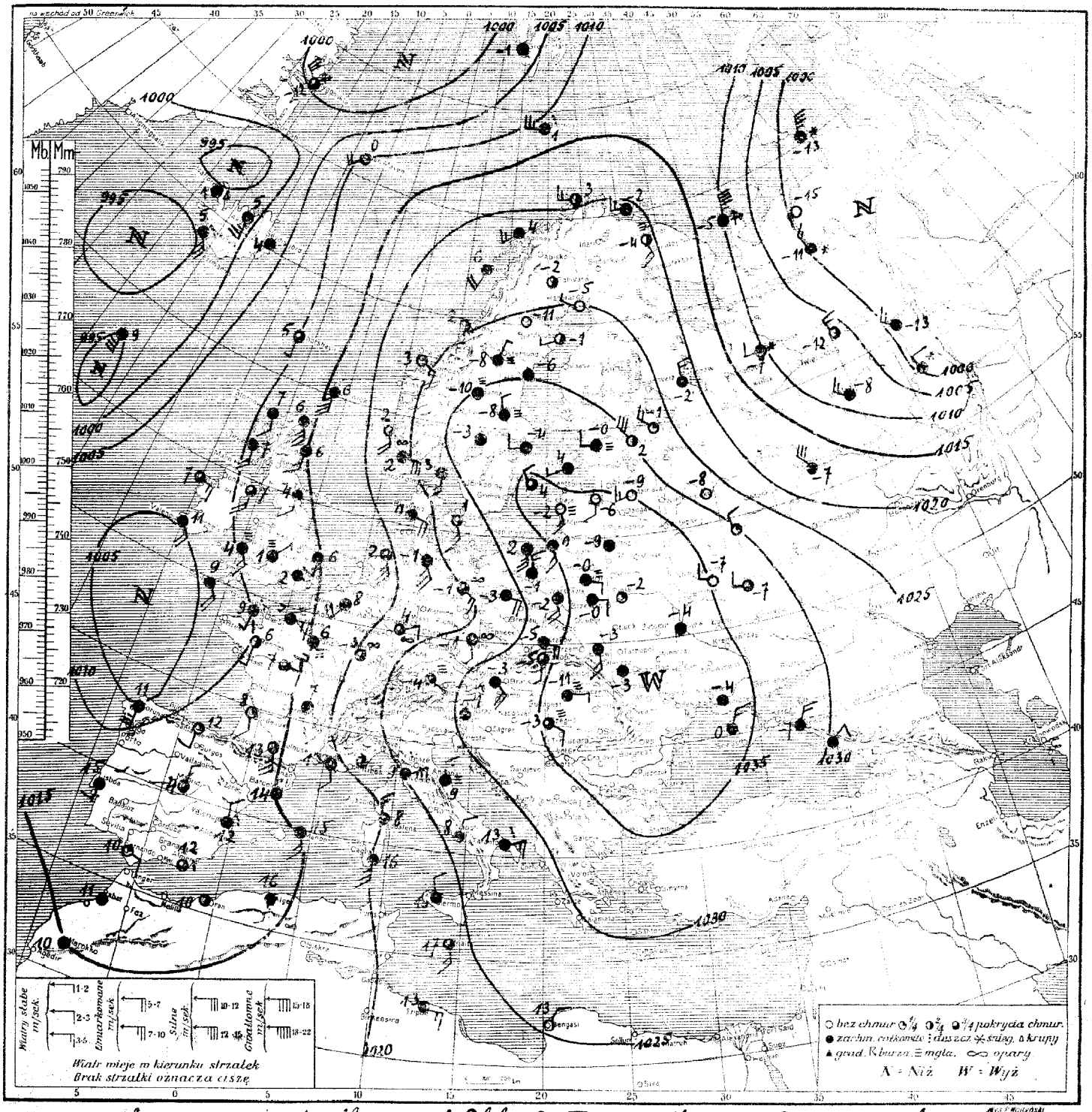

Rozkład ciśnienia: obszerny wyż ze środkiem nad Polską, Białorusią, Ukrainą i Rumunją zalega Skandynawję, kraje nadbałtyckie, Polskę, Rumunję, Ukrainę i Bałkany, zwolna posuwając się ku wschodowi. Szereg depresyj z nad Atlantyku ogarnia swym wpływem kraje Europy zachodn., półn.-zach. i połudn.-zachodn.

Obecny stan pogody w Polsce: chmurno i mglisto, miejscami rozpogodz., temp. od +2° do -16°. Druga depresja nad Rosją półn.

Przewidywany przebieg pogody w dniu 14.XII. (środa): Wileńskie, Polesie, Podole, Wołyń i Małopolska wsch. - chmurno i mglisto. Noc mroźna, dniem lekkie ocieplenie. Słabe wiatry połudn.-wschodnie. Pozostałe dzielnice - przeważnie pochmurno i mglisto. Po lekkich nocnych przymrozkach, dniem temper. w pobliżu 0°. Słabe wiatry południowo-wschodnie, w górach możliwy - halny.

D. P. L. 18. 732. 5.XI.32. 24.000. 1360 na lepszym.

Spostrzeżenia meteorologiczne z dn. 12 XII poniedziałek 1932 r. godz. G. M. T. 7 —

	244	NW4	02	6	1	0	-3		219	ESE2	08	8	-2	0	-2		226	WNW4	03	8	-2	0	-5	
	239	NW3	03	8	1	0	-4		268	NNE0	—	8	1	0	0									
									248	N1	10	5	5	4	4									
	274	WSW4	03	8	-1	0	-2		237	ESE6	01	3	1	0	—									
	209	W3	03	8	-2	0	-6		273	ESE6	00	0	-3	0	-3		277	NE4	03	8	-1	06	—	
	303	WNW5	03	8	-3	0	-6		311	S1	05	0	-6	0	-7									
	322	NW2	04	7	-6	0	-6		291	E3	00	0	-3	0	-4									
	318	C	01	3	-4	0	-5		266	SSE5	01	4	-3	0	-7		271	NW5	03	8	-3	2	-3	
	345	C	46	9	-8	0	-8		313	C	08	0	-4	0	-7		113	SSW3	14	5	-3	—	-3	
	330	W2	02	8	-3	0	-4		238	NE3	05	3	-6	0	-6									
	325	WNW3	03	8	-5	0	-6		236	E3	08	8	-4	0	-5									
	301	WNW3	01	2	-2	0	-3		257	ESE4	00	0	-6	0	-6									
	323	W3	02	6	-4	0	-6		287	W2	03	8	3	0	1									
	335	ENE1	05	0	-9	0	-10		180	ESE1	05	6	-3	4	-4									
	312	SSW1	00	0	-16	0	-18		276	WSW1	05	5	5	0	—		019	SSE2	02	4	11	3	—	
	320	NE1	01	3	-4	0	-5		294	E2	08	8	-5	0	-9									
	320	C	00	0	-6	0	-8		312	NW2	05	8	-6	0	-9									
	320	C	00	0	-8	0	-8		339	C	00	1	-8	0	-9									
	315	SW1	02	7	-4	0	-5		322	C	45	0	-6	0	-6		069	WNW3	02	5	11	1	—	
	290	NW2	03	8	2	0	—										214	E2	51	8	10	21	—	
	337	SS1	00	0	-8	0	-9																	
	337	WNW1	04	3	-4	0	-5		093	NNE5	02	5	-1	3	—		214	C	08	7	9	4	—	
									112	SSW1	03	8	-1	51	—									
									230	W5	03	8	6	1	—		227	N3	01	5	5	0	—	
	124	SW3	72	8	2	5	—		280	NNW1	04	8	6	0	—									
	246	SSE3	02	7	5	0·5	—		234	SE1	01	3	3	0	—									
	186	C	02	8	5	0	—		284	SSE3	01	3	3	0	—									
	227	SE5	02	8	5	0	—		165	C	03	8	-15	0	—									
	193	ESE4	03	8	5	0	—		105	ESE3	03	8	-6	05	—	zara	242	—	03	—	8	0	—	
	127	E6	61	8	4	0·1	—		118	WSW1	05	7	1	0	—		317	SE1	03	8	-3	0	-4	
	120	E4	02	5	4	0	—		347	SSW1	00	0	-8	0	—		302	ESE-	03	8	1	2	0	
	120	E5	02	7	5	0	—		193	NW3	01	4	-2	0	—									
	018	ENE2	22	8	4	0·4	—		198	NW2	01	3	-3	0	-5									
	145	E2	02	8	6	0	—		246	W1	02	5	-1	0	-5									
	141	NE2	01	3	1	0	1																	
	140	ENE2	02	1	2	2	—		314	N1	00	0	-5	0	-6									
	052	SE4	02	8	10	2	—		296	C	03	0	-1	0	-1									
Cromwell	169	E3	02	7	3	0	—		318	WSW1	03	8	-2	0	-1									
	074	C	03	8	10	0·4	9		295	N2	00	0	2	0	—									
	051	SSE4	01	2	13	Sl.	12		299	N2	00	0	-2	0	—									
	118	C	62	8	10	Sl.	6	Abisko	188	W3	74	8	-0	1	—									
	161	NNE2	02	8	1	1	-0		264	N3	00	0	0	0	0									
	191	NE2	01	4	-4	0	-4		268	N3	00	0	4	0	2									
	118	ESE4	02	5	2	0	2		283	N3	00	1	2	0	2		213	S4	01	1	10	0	—	
	074	ESE5	03	6	10	Sl.	5		269	NNE1	01	2	3	0	—		241	C	02	4	10	0	—	
	103	ENE2	02	7	4	0·2	3										142	S2	03	7	13	0	—	
	118	ESE2	03	5	0	0	-0										137	C	01	4	10	0	—	
	223	SW2	01	3	-4	0	-4																	
	065	SE6	01	3	13	0·3	10										208	SE2	02	6	17	0·1	—	
	113	ESE3	02	6	13	0	9																	
	139	ESE4	03	8	15	0	2																	
Lyon	163	C	05	8	0	Sl.	0		905	WNW3	72	8	0	Sl.	—		—	SSW4	01	4	-4	0	-5	
Rennes	093	ENE2	02	6	5	0	3																	
	202	ESE4	01	3	-3	0	—																	
	163	E3	02	6	-2	0	—		048	N2	03	8	-8	06	-13		—	SSE6	04	0	-4	0	-11	
	163	E3	01	5	-1	0	-2		975	WSW2	74	8	-6	2	-8		—	SE7	04	1	-1	0	-6	
	301	SSE2	03	8	1	0	—		063	SSW3	71	8	-5	0·4	-5									
	310	SW1	02	5	0	0	—																	
	272	ESE3	03	8	1	0	—																	
	292	ESE3	03	8	-3	0	-6		044	WNW2	03	8	-2	06	-5									
	289	C	03	8	-1	0	-1																	

UWAGI

Ciśnienie atmosferyczne zred kowane do 0° C., na cieżk normalną i do poziomu mo Siła wiatru w skali Beaufo 0 cisza zupełna do 9 wicho

Stan pogody:

00—19 — skrócony opis wyg ou nieba i zjawiska specja 20—29 — opady w ciągu o tnie, godziny przed obs wacją, lecz nie w chwili obs wacji.

30—39 — Burzury pyłowe i wieje śnieżne.

40—49 — Mgła lub gęste c ry (przejrzystość mniejsza 1000 metrów).

50—59 — Drobny deszcz stratus lub roszaca mg

60—69 — Deszcz.

70—79 — Śnieg.

80—89 — Przelotne opady

90—99 — Burza.

Zachmurzenie w skali 10 punktowej: 0 — bez chmur, ślady chmur, 2 — 1/10 pokryc nieba, 3 — 2/10 3/10, 4 — 4/10 5/10, 5 — 6/10 7/10, 6 — 8/10, 7 — wie niż 9/10 pokrycia nieba, z przerwami, 8 — niebo całk wicie pokryte chmurami — 9 — niebo niewidoczne z p wodu mgły, burzy pyłow lub innych zjawisk.

Temperatura w całkowitych st pniach Celsjusza. W ostat rubryce podawane są najw sze temperatury z nocy ubi głej lub najwyższe z dnia po przedniego.

Szczegóły w Nowym Kluczu o wiadczania telegramów mete rologicznych przyjętym w K penhadze we wrześniu 192

SPOSTRZEŻENIA PILOTOWE

Państwowy Instytut Meteorologiczny w Warszawie.

Mapa pogody z dnia 14.XII. środa 1932 r. 7 g. G. M. T. Nr. 349a Rocznik XIII.

Ciśnienie w millibarach: 1 mmb. odpowiada ciśnieniu słupa rtęci 3·4 mm. na jednostkę powierzchni

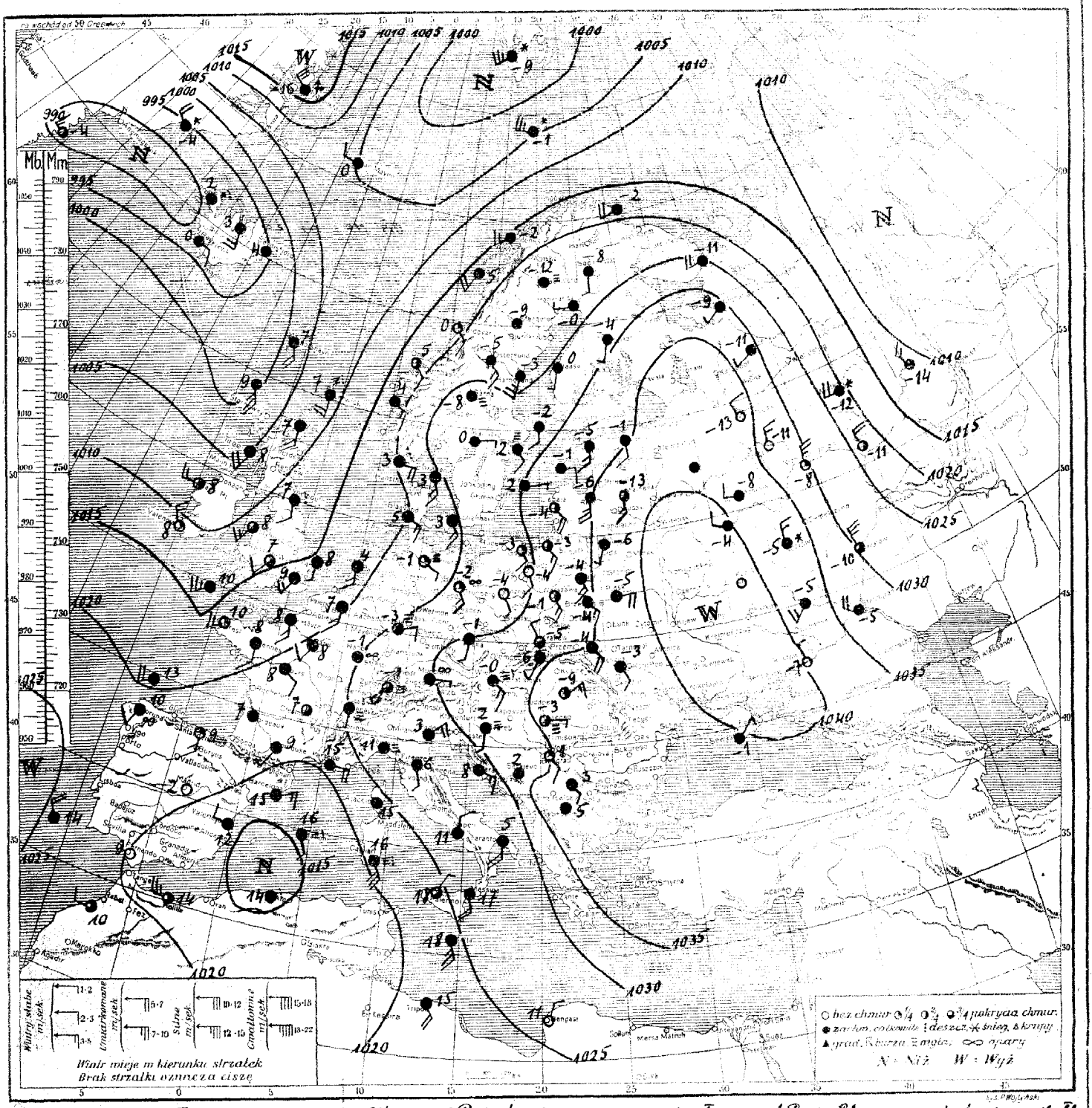

Rozkład ciśnienia: rozległy wyż ze środkiem nad Ukrainą i Rosją środkową-ogarnia już całą niemal Rosję, Skandynawję, kraje nadbałtyckie, Europy środkowej, Bałkany i Azję Mniejszą. Na zachodzie Europy od oceanu Lodowatego, przez Anglję, Francję i Sardynję przesuwa się szereg depresyj.

Obecny stan pogody w Polsce: dość pogodnie lub chmurno, temp. -1° do -9°.

Przewidywany przebieg pogody w dniu 15-ym XII. (czwartek). Wileńskie, Polesie, Podole, Wołyń, Małopolska wschodnia: Dość pogodnie, rano miejscami mgła. Nocą umiarkowany, w Wileńskiem dość silny mróz, dniem temperatura około 0°. Słabe wiatry południowo-wschodnie. Pozostałe dzielnice: Pogoda słoneczna o stopniowym wzroście zachmurzenia w godzinach popołudniowych. Noc mroźna, dniem temperatura około 5° powyżej zera. Słabe wiatry południowo-wschodnie i południowe.

D. P. 4-III. 16. 732. 5. XI. 32. 24.000. 1300 na lepszym.

Spostrzeżenia meteorologiczne z dn. 13.XII. wtorek 1932 r. 7 godz. G. M. T. № 348

	—	46	9	-9	0	-11																					
	—	cisza	03	8	-6	—																					
	37.0	cisza	03	8	-2	0	-4																				
	38.1	cisza	01	3	-2	0	-3		19.0	SE5	02	5	2	0.1													
	36.6	ESE2	04	7	3	0	-4		22.7	SE5	03	8	-1	0	-2												
	36.7	E2	03	8	-0	0	-2																				
	34.5	SSE3	04	8	-2	0	-3		15.0	ESE3	05	5	-1	0	-3												
	29.3	E3	02	5	-3	0	-5		24.7	SSE4	05	5	-1	0	-3												
	34.5	E3	00	1	-6	0	-7		27.7	ESE3	03	5	-2	0	-4		04.8	W3	72	8	-5	0.2	-6				
	36.2	ESE3	02	7	-2	0	-4		23.8	ENE2	05	4	-3	0	-5		27.7	NE2	07	3	1	0	—				
	36.9	SE5	03	8	-3	0	-7		26.0	ESE1	46	9	-4	0	-5		20.4	W5	33	8	0	0	-2				
	37.1	E4	06	7	-1	0	-2		22.4	SE2	05	3	-3	0	-5		27.3	N3	62	10	6	0.2	—				
	37.5	N5	04	2	-2	0	-4		34.9	SSE3	03	8	0	0	-0												
	32.7	E4	02	6	-5	0	-8		17.1	SW3	61	6	11	0.2	2		13.7	N4	04	5	4	0	4				
	33.6	S1	02	5	-5	0	-13		35.5	SSE1	43	8	-2	0	—		05.1	S5	52	8	11	3	—				
	28.6	E4	03	8	-3	0	-9		28.4	SE1	05	8	-1	0	-2		11.3	ESE2	03	7	10	7	—				
	30.3	E2	02	5	-3	0	-5		30.7	S4	03	8	-2	0	-2		14.3	NNW2	10	6	11	SL.	—				
	31.7	ESE4	01	3	-2	0	-4		34.9	cisza	08	5	3	0	-10		14.9	JE3	03	8	15	0	—				
	32.4	NW3	03	8	-1	0	-2										14.8	cisza	01	7	10	—	—				
	32.4	SSE5	03	8	2	0	—																				
	31.5	cisza	03	8	-2	0	-6		36.7	E1	46	9	-11	0	-12												
	38.7	WNW2	04	1	-11	0	-13		28.5	W3	03	8	-2	3	—												
	09.0	S1	02	5	5	1	—		19.2	W3	02	4	3	0.6	—												
	03.1	cisza	22	5	4	—	—		23.0	SSW4	03	8	6	1	—		25.4	NNE2	03	8	8	0	—				
	96.2	SE4	63	10	5	4	—		23.9	S2	02	4	2	0	—		26.9	E3	10	1	13	0	—				
	15.2	S7	02	8	7	0	—	Kristiansund	22.9	SE1	01	2	2	0	—		22.1	NW2	03	8	16	0	—				
	10.7	SSE2	02	8	7	0.5	—		22.3	SSE4	02	5	2	0	—												
	14.5	S3	02	8	7	0	—		03.8	cisza	03	3	-1	0	—		25.1	S5	03	8	16	0	—				
	14.4	S2	03	8	4	0	—		11.5	W3	62	8	1	3	—												
	11.7	SW2	02	8	6	0.1			17.4	W4	02	6	0	SL.	—												
	14.3	SSE2	03	7	6	SL.	—		31.9	E1	03	8	-8	0	-12												
	06.9	ESE3	01	5	7	2	—		24.3	cisza	01	4	-2	0	-6												
	05.3	SE4	25	6	11	2	—		25.1	WNW1	00	0	-5	0.3	-8												
									28.3	cisza	00	0	-11	0	-11												
	13.8	cisza	48	9	3	0	0		27.2	cisza	02	7	-6	0	—												
	13.6	NE2	45	8	2	0	2		37.5	cisza	03	8	-3	0	-6												
	08.2	SE4	25	8	9	0.3	—		33.3	W4	46	9	-4	0	-4												
									31.1	S3	03	8	1	0	-5												
	12.1	SSE2	01	3	8	0	7		37.0	NW2	03	8	4	SL.	—												
									32.0	SE2	03	9	2	0	—												
	14.0	cisza	05	6	7	—	—																				
	14.9	cisza	05	4	1	0	1		33.0	W2	47	7	-0	0	-2												
	14.8	cisza	05	3	-3	0	-3		33.2	WSW2	01	3	4	0	3												
	13.5	ENE3	48	9	5	0	—		35.3	SSW1	00	0	-6	0	-7		27.1	—	03	7	13	0	—				
	07.5	E3	61	8	9	—	—		34.7	SE1	00	0	-5	0	—		25.5	NE2	00	0	13	0	—				
	13.8	ENE2	02	5	7	1	6																				
	15.4	S3	04	6	6	0	4										22.9	S1	03	6	16	0	—				
	24.5	NNW4	41	8	-4	0	-5																				
	12.6	SE5	02	5	13	0	13										13.6	SE3	02	5	17	—	—				
	15.3	SSE3	02	6	14	0.2	13																				
	17.8	SE2	02	8	13	0	12																				
	18.9	cisza	02	5	10	0	—																				
Bordeaux	12.2	cisza	05	5	10	SL	10		998.3	NW3	62	10	-11	—													
Lyon	00.1	cisza	03	8	1	0	-1		99.1	NW4	71	8	—	—	-11		—	SSW3	03	6	-5	—	—				
									27.8	WNW3	03	6	-1	0	-3												
	15.6	SSW4	02	7	8	0.4	4		07.5	NW3	23	7	-8	0.1	-11		—	W5	03	6	3	—	—				
	27.6	SE3	02	4	1	0	—		90.4	SE2	72	9	-5	—	—												
	21.0	SSE3	03	8	3	0	—																				
	21.4	ESE4	03	8	0	0	—																				
	30.3	ESE4	03	8	-3	0	-3																				
	30.9	cisza	03	8	-1	0	-4		00.3	NW4	33	9	-9	1	-9												

Ciśnienie atmosferyczne zredukowane do 0° C., na ciężkość normalną i do poziomu morza. Siła wiatru w skali Beaufortа: 0-cisza zupełna do 9-wicher.

Stan pogody:

00 – 19 — skrócony opis wyglądu nieba i zjawiska specjalne.

20 – 29 — opady w ciągu ostatniej godziny przed obserwacją, lecz nie w chwili obserwacji.

30 – 39 — Burze pyłowe i zamiecie śnieżne.

40 – 49 — Mgła lub gęste opary (przejrzystość mniejsza od 1000 metrów).

50 – 59 — Dżdżu (drobny deszcz) siąpiący lub roszące tuglanie.

60 – 69 — Deszcz.

70 – 79 — Śnieg.

80 – 89 — Przelotne opady.

90 – 99 — Burze.

Zachmurzenie w skali 10-stopniowej. 0—bez chmur, 1—ślady chmur, 2—1/10 pokrycia nieba, 3—2/10, 4—3/10, 5—4/10, 6—5/10, 7—więcej 5/10 pokrycia nieba, lecz z przerwami, 8—niebo całkowicie pokryte chmurami, 9—niebo niewidoczne z powodu mgły, burzy pyłowej lub innych zjawisk.

Temperatura w całkowitych stopniach Celsjusza. W ostatnich rubrykach podawane są najniższe temperatury z nocy ubiegłej lub najwyższe z dnia poprzedniego.

Szczegóły w Nowym Kluczu do rozbierania telegramów meteorologicznych, przyjętym w Kopenhadze we wrześniu 1929.

SPOSTRZEŻENIA PILOTOWE

Państwowy Instytut Meteorologiczny w Warszawie.

Mapa pogody z dnia 15.XII. czwartek 1932 r. 7 g. G. M. T. Nr. 350a Rocznik XIII.

Ciśnienie w millibarach: 1 mmb. odpowiada ciśnieniu słupa rtęci 3·4 mm. na jednostkę powierzchni.

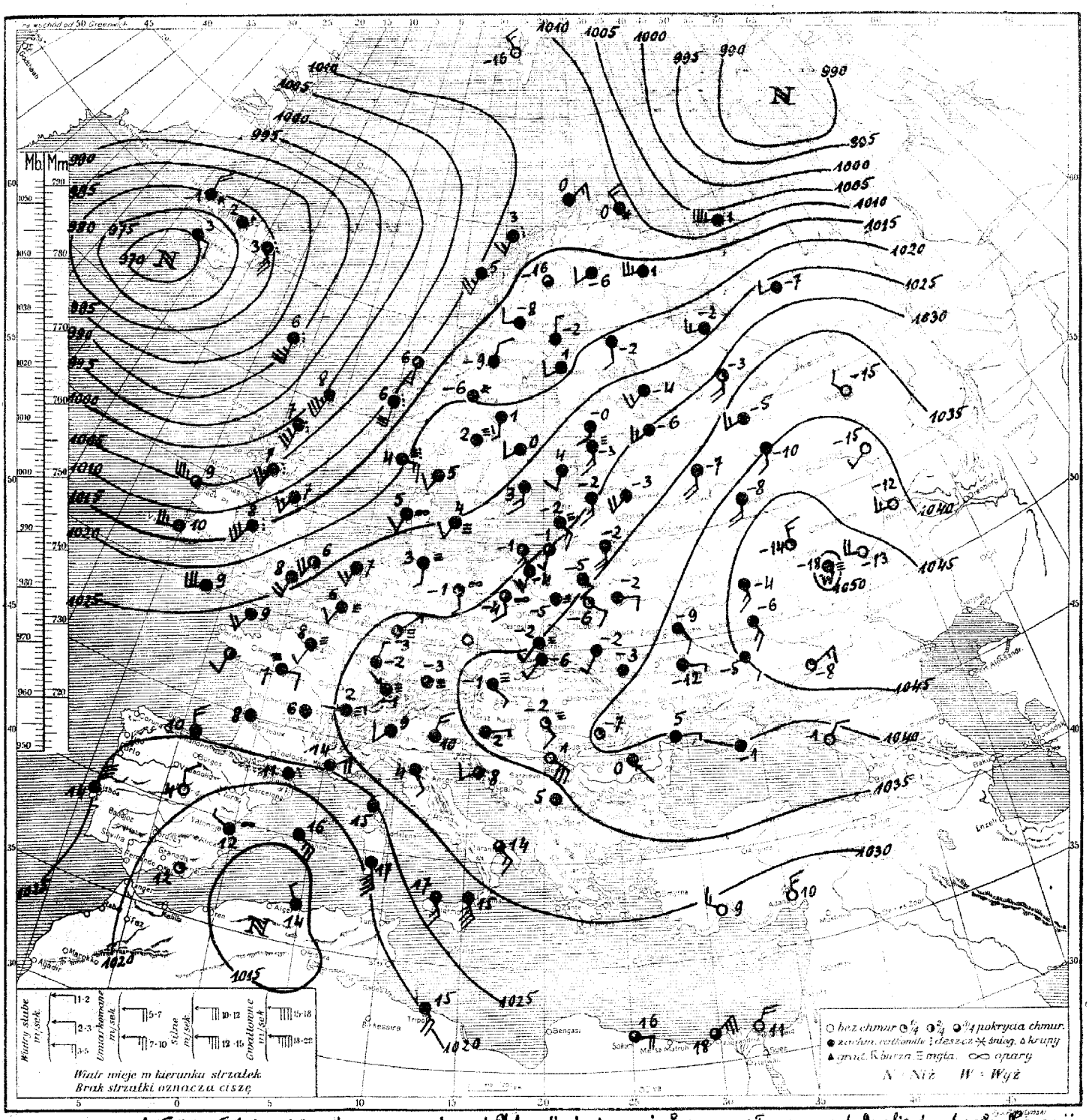

Rozkład ciśnienia: rozległa i głęboka depresja nasuwa się nad Islandję i sięga już swym wpływem nad Anglję i wybrzeża Norwegji, druga nad Nową Ziemią, trzecia drugorzędna nad północną Afryką. Cały kontynent europejski zalega obszerny i silny wyż barometryczny, którego środek leży nad dolną Wołgą.

Obecny stan pogody w Polsce: Na wschodzie chmurno, pozatem mglisto z rozpogodzeniami. Temp. od -1° do -7°.

Przewidywany przebieg pogody w dniu 16.XII. (piątek). Pomorze, Wielkopolska, Polska środkowa. Nocą i rankiem chmurno i mglisto - w ciągu dnia dość pogodnie - ze wzrostem zachmurzenia w godzinach popołudniowych, począwszy od zachodu kraju. Po lekkim mrozie w ciągu nocy, dniem temperatura w pobliżu 0°. Słabe wiatry południowe. Pozostałe dzielnice: Rano chmurno i mglisto, w ciągu dnia dość pogodnie. Noc mroźna, dniem temp. nieco poniżej zera stopni. Słabe wiatry południowo-wschodnie i południowe.

Spostrzeżenie meteorologiczne z dn. 14 XII Środa 1932 r. 7 godz. C. M. T. № 349

	362	SSW1	05	7	-6	0	-7		236	SSW1	08	5	-1	0	-1													
	377	ESE3	54	7	-9	0	-10		276	S1	46	9	0	0	-5													
	343	SE2	02	6	-6	0	-8		–	NE1	66	8	7	9	6													
	382	E4	03	8	-5	0	-7																					
	334	SE3	03	8	-4	0	-8		236	ESE1	08	1	-1	0	-2		395	NE1	02	6	-1	0	–					
	345	ESE3	02	7	-4	0	-5		264	SSE1	01	1	-3	0	-4		348	SW1	00	9	7	0	–					
	318	SE4	02	6	-1	0	-3		260	SE3	05	3	-2	0	-3		291	NW5	02	8	10	0	-16					
	289	ESE1	01	3	-4	0	-5		273	SE4	05	4	-0	5C	-1		336	WNW4	03	8	-5	–	-8					
	333	E2	01	4	-5	0	-5		291	C	45	6	-6	0	-7													
	343	SE2	02	6	-4	0	-6		269	ENE2	08	4	-3	0	-5													
	349	SE4	02	6	-4	0	-6		290	E1	05	9	–	0	-3													
	306	SE3	02	6	-4	0	-5		238	SE3	05	4	1	0	-3													
	371	SE3	03	8	-5	0	-8		301	SE3	01	4	-3	0	-3													
	323	NW1	02	4	-5	0	-6		215	S2	61	6	8	5C	8		243	C	00	0	2	0	–					
	340	SSW1	03	8	-6	0	-6		305	ESE4	05	4	-4	0	–		201	SW2	05	8	10	5C	–					
	290	SE1	00	0	-4	0	-5		374	S1	04	8	-1	0	-2		198	C	00	0	9	0	–					
	292	C	04	0	-7	0	-8		323	SW2	42	8	-1	0	-3		189	WNW2	03	8	12	0·1	–					
	293	SE1	00	0	-5	0	-5		370	C	46	9	-6	0	-7		158	SE1	54	8	16	0·4	–					
	296	SSE2	00	0	-4	0	-5		350	E1	45	0	-4	0	-4													
	279	SSE2	01	3	-3	0	-3										274	–	54	8	11	–	–					
	319	SW0	03	8	-1	0	-4		370	NE3	02	4	-9	0	-6													
	350	SSE1	02	5	-7	0	-9		167	SW5	02	6	-2	0	–		281	SE1	43	8	6	0	–					
	022	SSE4	03	8	7	7	–																					
	994	C	02	4	4	–	–		174	SSW5	02	6	5	2	–		253	NE2	03	8	11	0	–					
	922	ESE2	–	5	0	8	–		192	SE2	01	3	0	0	–		293	S4	21	8	5	1	–					
	033	S4	52	8	7	0·3	–		178	S1	03	8	4	0	–		245	NE1	02	5	18	0	–					
	040	S4	02	6	8	1	–		169	SSE4	03	8	4	0	–		271	S6	10	8	17	0	–					
	–	C	02	5	–	1	–		988	SW5	71	8	-9	3	–		233	SE6	53	8	16	5C	–					
	105	S2	61	8	7	2	–		050	W5	85	8	-1	0·3	–	zara	299	ESE3	03	8	8	0	–					
	114	SW3	01	5	8	4	–		051	W2	03	8	0	0·6	–		332	SE2	01	1	1	0	-1					
	164	S2	02	8	7	0	–		277	NNE1	72	8	-5	2	–		326	S1	48	9	2	5C	1					
	093	W3	01	4	8	1	–		238	C	08	8	-12	5C	–		337	C	03	8	2	0	1					
	116	NW3	01	3	8	9	–		239	W1	03	8	-0	1	-3		358	SE2	03	8	3	0	2					
	073	S2	15	7	7	5C	–		229	C	03	8	-9	0	-12		371	C	03	8	5	0	2					
	158	SSW3	51	8	9	0·3	7		245	SSW5	03	8	-3	0	–													
	143	S2	02	5	7	1	–		273	E1	03	8	0	0	0													
	133	SW5	15	7	10	0·3	–		290	SE2	08	8	2	0	7													
Cranwell	134	SSE3	54	8	8	0·2	–		264	SSE2	03	8	1	0	0													
	201	C	45	3	4	0	4		301	E1	03	8	2	0	–													
	207	SW4	02	4	13	0	12		273	SE2	03	9	2	0	–													
	219	C	02	5	7	0	7	Abisko	220	C	46	8	-10	0	-10													
	237	C	08	5	2	0	2		342	S3	03	8	-5	0	5													
	150	C	05	6	-1	0	-2		310	ENE2	03	8	-1	0	-3													
	191	SSE3	03	7	8	0	8		343	S5	03	8	-6	0	-6		219	SSE4	03	8	15	0	–					
	166	WSW3	02	4	10	3	9		322	SE3	03	8	-4	0	–		189	NE2	00	0	11	0	–					
	205	ESE2	02	7	8	0	7																					
	211	SW2	02	6	8	0·6	8										145	C	61	8	14	8	–					
	274	C	46	9	-3	0	–		–	SSW1	–	–	10	–	–													
	220	SSW1	03	8	9	0	6										240	SE5	02	7	18	0	–					
	–	NE2	52	8	–	–	–																					
	–	E4	03	8	15	0	10																					
	217	C	03	7	15	0	11																					
Lyon	247	C	47	6	1	0	1										–	–	08	4	-3	0	-4					
Rennes	187	S2	03	8	3	5C	8		111	NNW3	72	8	-14	–	–		–	SSE4	03	8	-4	0	-6					
	186	S3	03	8	4	0	–																					
	189	S3	02	6	6	0	–		370	NW2	00	0	-13	0	-13		–	W1	04	7	6	0	4					
	176	S3	02	7	7	1	6											SSW1	04	6	7	0	6					
	248	SE3	03	8	3	0	–																					
	142	SSE5	03	8	3	0·2	–																					
	206	ESE3	05	8	-0	0	–																					
	319	ESE3	54	9	-0	0·1	-2		398	WNW2	02	6	-8	5C	-8													
	331	C	03	8	0	0	-1																					

Ciśnienie atmosferyczne zredukowane do 0° C. na cieżkość normalną i do poziomu morza. Siła wiatru w skali Beaufort. 0 oznacza cisza do 9 wiche...

Stan pogody:

00 – 19 – skrócony opis wyjątkowych zjawisk specjalnych.

20 – 29 – opady w ciągu ostatnie godziny przed obserwacją, nie w chwili obserwacji.

30 – 39 – mgła w chwili obserwacji.

40 – 49 – mgła bez opadu.

50 – 59 – Drobnokrobny deszcz.

60 – 69 – Deszcz.

70 – 79 – Śnieg.

80 – 89 – Przelotne opady.

90 – 99 – Burza.

Zachmurzenie w skali 10-stopniowej, przy chmurach niskich, ciągłych 2 – 1/10 pokrycia nieba 3 – 2/10, 4 – 3/10, 5 – 4/10, 6 – 5/10, 7 – więcej niż 5/10 pokrycia nieba. Inne z przekreślenia. Niebo całkowicie pokryte chmurami – 10, 9 – niebo niewidoczne z powodu mgły, burzy pyłowej lub innych zjawisk.

Temperatura w całkowitych stopniach Celsjusza. W ostatnich rubrykach podawane są najniższe temperatury z nocy ubiegłej lub najwyższe z dnia poprzedniego.

Szczegóły w Nowym Kluczu do odszyfrowania telegramów meteorologicznych, przyjętym w Kopenhadze we wrześniu 1929.

OBSERWACJE DYNAMICZNE

	Wiatr na ziemi	KIERUNEK WIATRU NA WYSOKOŚCI 200 m	500 m	1000 m	1500 m	2000 m	3000 m	4000 m
	8	SSW1	S12	S16	S11	S10	S7	
	8	–	S7	SW4	SW2			
	7	C	–	WNW1	SSW4	SW1		
Bielytstok	8	SE5	ESE3	SSE10	S12	S6	S9	

Państwowy Instytut Meteorologiczny w Warszawie.

Mapa pogody z dnia 16.XII. piątek 1932 r. 7 g. G. M. T. Nr. 351a Rocznik XIII.

Ciśnienie w millibarach: 1 mmb. odpowiada ciśnieniu słupa rtęci 3·4 mm. na jednostkę powierzchni.

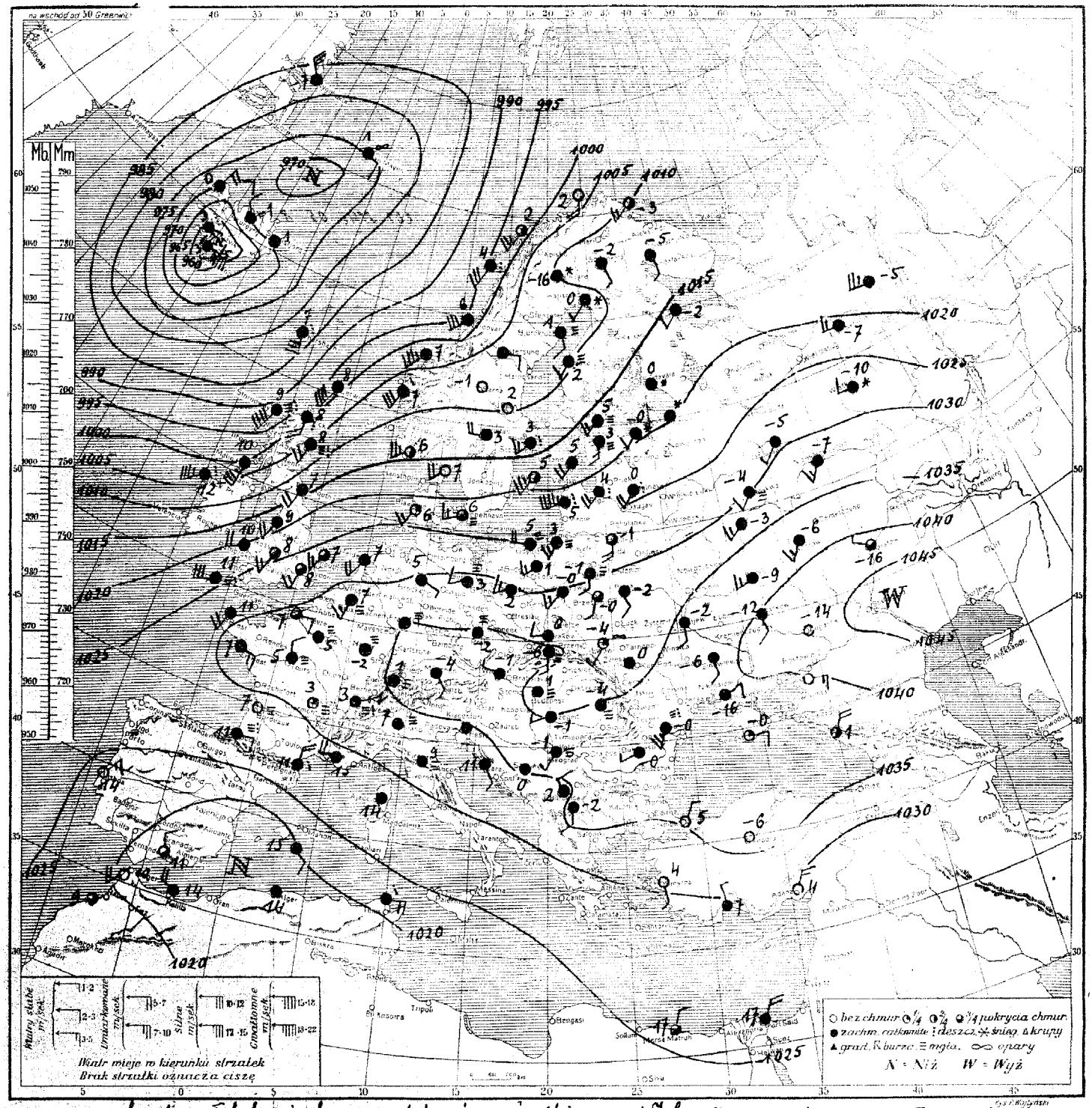

Rozkład ciśnienia: bardzo głęboka i obszerna depresja ze środkiem nad Islandją, ogarnia swym wpływem Anglję, Skandynawję, Finlandję i północną Rosję. Cały kontynent europejski w dalszym ciągu pokryty jest obszarem wysokiego ciśnienia, którego środek znajduje się nad dolną Wołgą.

Obecny stan pogody w Polsce: na Wołyniu i w Małopolsce wsch. rozpogodzenie - w pozostałych dzielnicach chmurno i mglisto. Temp. od -4° w Małop. wsch. do 5° na Wybrzeżu

Przewidywany przebieg pogody w dniu 17.XII. (sobota) Pomorze, Wielkopolska, Wileńskie, Polesie, Polska środkowa, wyżyna Małopolska, Śląsk, Podhale i Tatry: przeważnie chmurno i mglisto z możliwością drobnych opadów. Nocą miejscami przymrozki, dniem większy wzrost temperatury (do 5°). Umiarkowane wiatry południowo-zachodnie i zachodnie. Pozostałe dzielnice: rano chmurno lub mglisto z rozpogodzeniem w ciągu dnia, potem wzrost zachmurzenia. Po nocnych przymrozkach ocieplenie. Najpierw słabe później umiarkowane wiatry południowe i południowo-zachodnie.

Spostrzeżenia meteorologiczne z dn. 15. XII. piątek 1932 r. 7 godz. G. M. T. № 350.

	330	S4	81	6	-2	0	-3		323	NW0	46	9	-7	0	-7		417	SE2	03	8	-9	0	-10	
									322	W0	52	8	2	02	0		333	SE2	03	8	-4	0	-6	
	335	SSW2	03	8	-3	0	-8		330	N1	03	9	5	03	7		424	SW4	00	0	-15	0	-15	
	363	E2	02	5	-2	50	-2		261	SW0	43	9	6	0										
	345	S0	00	7	-5	0	-8		279	S1	08	8	[illegible]	[illegible]	6		[illegible]	[illegible]	04	7	-1	01	—	
	354	ESE2	04	2	-6	0	-7		291	SW4	02	8	-3	[illegible]	-2		343	ENE2	17	2	-8	0	—	
	345	cisza	46	9	-5	0	-7		192	SE4	05	—	-1	0	—		363	NNW4	08	0	-13	0	-16	
	326	S2	05	4	-4	0	-5		307	SE2	05	8	0	0	-7									
	358	E1	00	0	-6	0	-7		322	cisza	03	3	-5	0	-6		366	NW3	02	8	-12	02	-15	
	359	cisza	03	0	-6	0	-8		319	NE1	08	3	-3	0	-4		376	NE2	01	1	1	0	—	
	363	SSW1	03	8	-2	0	-5		—	cisza	46	5	-3	0	-5		453	NNW2	00	0	-13	0	-14	
	362	SE1	01	4	-2	0	-5		294	SSW1	58	8	2	50	0		426	N4	03	8	2	01	—	
	369	SE1	05	3	-3	0	-4		300	SSW2	02	4	-1	0	-2									
	353	SSW1	46	9	-2	0	-6		290	cisza	05	8	7	0	7		237	NNW2	00	0	4	0	7	
	370	SSW1	41	5	-6	0	-7		295	SE3	45	8	-2	0										
	313	SSE2	05	4	-4	0	-5		—	SE1	—	8	—	0	-2									
	310	cisza	01	4	-5	0	-8		350	S1	03	8	-1	0	-0		175	WNW1	05	8	12	01	12	
	316	SSE1	02	4	-5	0	-6		367	S2	03	8	-0	0	-0		158	ESE5	01	8	16	15	—	
	310	S3	05	6	-4	0	-6		262	E1	46	5	-1	0	-7									
	282	SSE3	05	5	-1	0	—										306	NE2	03	8	13	0	—	
	347	SW0	46	9	-1	0	-2		350	NE2	05	5	-8	0	-9									
	362	SSE1	04	3	-6	0	-7		108	NNW3	72	8	0	50	—		292	SE1	45	5	4	20	—	
	900	S7	62	8	6	2	—		123	NE3	02	8	0	5	—									
									118	SSW5	03	8	5	0	—									
																	310	SE3	02	5	14	0	—	
	014	SSW7	02	7	8	0	—		062	S6	03	8	7	1	—		261	SSE3	03	8	17	0	—	
									148	SSE5	62	8	6	06	—		290	SSE1	03	7	16	01	—	
	074	SSE3	02	6	7	0	—		139	NW3	00	0	-16	0	—		219	SSE8	03	8	17	0	—	
	134	SSW3	03	8	7	0	—									zara	321	WSW2	02	5	8	0	—	
	140	SSW6	64	8	8	1	—										343	ESE6	00	0	7	0	-0	
	238	SSW4	01	4	6	0	—		214	S3	03	8	-2	04	-6		350	E1	48	9	2	01	0	
	060	W7	14	5	9	24	—		190	cisza	02	5	-16	0	-19									
	140	WSW5	25	6	10	9	—		184	W1	03	8	-5	0	-5									
	026	SSW3	25	7	9	3	—		190	W2	03	8	-8	0	-9									
	248	S4	02	7	8	01	—																	
	208	WSW3	02	6	8	1	—																	
	210	WSW6	02	7	9	0	—		238	SW2	08	8	0	50	0									
Cranwell	199	S4	25	7	7	01	—		244	SSE2	03	8	2	0	0									
	273	cisza	03	8	7	01	7		267	S3	21	8	3	50	—									
	255	E3	03	8	11	1	11		257	SW2	05	9	3	0	—		395	E1	03	8	5	0	3	
	285	cisza	03	8	6	2	5	Abisko	154	cisza	03	7	-5	0	-7									
	293	W1	05	8	4	0	1		283	S3	45	8	-3	0	-5									
	—	cisza	08	4	—	0	—		260	SSW2	03	8	4	0	3									
	283	cisza	03	8	6	0	6		296	S3	43	9	-2	0	-3		209	ESE4	03	7	15	0	—	
	267	WSW3	01	3	9	02	8		250	SE2	46	9	0	04	—									
	279	E2	46	9	7	0	7		263	S2	03	8	-0	50	-1									
	289	SW1	46	9	8	0	8		281	SW3	03	8	-4	0	-8									
	325	NNE1	46	9	-2	0	-4		197	SW2	52	8	1	06	-0									
	242	cisza	64	8	11	08	9																	
	247	ENE4	03	7	14	7	13		223	WNW3	03	8	-2	50	-5									
	245	cisza	13	7	15	0	14		309	SSW4	01	1	-3	0	-8									
Lyon	299	cisza	43	7	3	0	1																	
Rennes	281	cisza	57	9	5	01	5		323	W2	71	8	-13	—	-14									
	256	SSW3	03	8	7	02	—																	
	270	S3	03	8	6	0	—		363	WSW3	03	8	-5	0	-9									
	283	SSW2	46	8	6	03	5		387	NW2	00	0	-15	0	-15									
	258	SW2	67	8	4	3	—		210	W3	03	8	-18	03	-19									
	219	SW2	03	8	5	03	—																	
	238	SSW1	05	8	5	0	—																	
	354	SE1	46	9	-1	01	-2		424	SSW4	03	8	-8	0	-17									

UWAGI

Ciśnienie atmosferyczne zredukowane do 0° C., na ciężkość normalną i do poziomu morza. Siła wiatru w skali Beaufortа. Decisza zupełna do 9-wiche.

Stan pogody:

00—19 — skrócony opis wyglądu nieba i zjawiska specjalne.

20—29 — opady w ciągu godziny przed obserwacją, jeżeli nie w chwili obserwacji.

30—39 — Wichury pyłowe i zawieje śnieżne.

40—49 — Mgła lub gęste opady (widzialność mniejsza od 1000 metrów).

50—59 — Dżdżu (drobny deszcz) lub stratus lub rosząca mgła.

60—69 — Deszcz.

70—79 — Śnieg.

80—89 — Przelotne opady.

90—99 — Burza.

Zachmurzenie w skali 10 stopniowej: 0—bez chmur, 1—ślady chmur, 2—1/10 pokrycia nieba, 3—2/10, 4—3/10, 5—4/10, 6—5/10, 7—więcej niż 5/10 pokrycia nieba, lecz z przerwami, 8—niebo całkowicie pokryte chmurami—10/10, 9—niebo niewidoczne z powodu mgły, burzy pyłowej lub innych zjawisk.

Temperatura w całkowitych stopniach Celsjusza. W ostatnich trzech podawane są najniższe temperatury z nocy ubiegłej, lub najwyższe z dnia poprzedniego.

Szczegóły w Nowym Kluczu do nadawania telegramów meteorologicznych, przyjętym w Kopenhadze we wrześniu 1929

SPOSTRZEŻENIA PILOTOWE

	Kierunek wiatru na wysokości					Siła w	Stan	Kierunek wiatru na wysokości						
								Wiatr dolny	200 m	500 m	1000 m	1500 m	2000 m	3000 m	4000 m
Warszawa															
Wilno															
Lwów															
Grójec															
Puławy															
Kraków															

Państwowy Instytut Meteorologiczny w Warszawie.

Mapa pogody z dnia 17.XII. sobota 1932 r. 7 g. G. M. T. Nr. 352 Rocznik XIII.

Ciśnienie w millibarach: 1 mmb. odpowiada ciśnieniu słupa rtęci 3·4 mm. na jednostkę powierzchni.

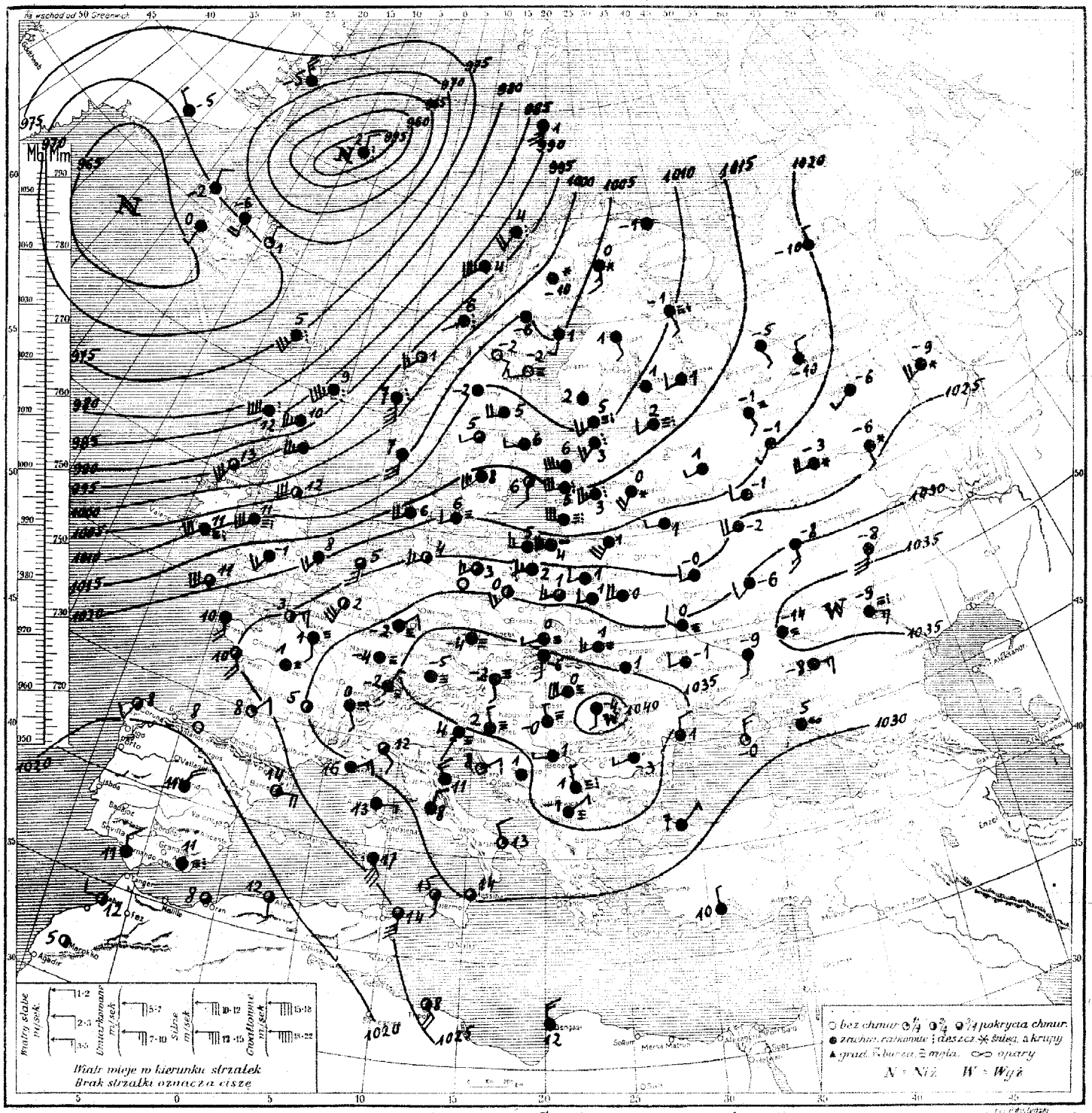

Rozkład ciśnienia: obszerna i bardzo głęboka depresja ze środkami na Jan Mayenem i m. Grenlandskiem ogarnia swym wpływem Anglję Skandynawję i Finlandję. Płytki niż nad Gibraltarem. Nad pozostałemi krajami Europy rozpościera się obszar wyżowy, którego środki leżą: jeden nad Karpatami, drugi nad Rosją południową.

Obecny stan pogody w Polsce: Przeważnie chmurno - temp. od 0° do +5° na wybrzeżu.

Przewidywany przebieg pogody w dniu 18.XII (niedziela). Pomorze, Wileńskie i Polesie. Po chmurnym i mglistym ranku w ciągu dnia przejaśnienia. Nocą w Wileńskiem i na Polesiu słabe przymrozki. W dzień temp. parę stopni powyżej 0°. Umiarkowane wiatry zachodnie. Pozostałe dzielnice: Rano mglisto miejscami chmurno-dniem rozpogodzenia. Nocą przymrozki. W dzień kilka stopni powyżej 0°. Słabe wiatry południowo-zachodnie i zachodnie.

Spostrzeżenia meteorologiczne z dn. 16.XII piątek 1932 r. 7 godz. G. M. T. №351a

	261	S4	02	5	-1	02	-1		351	–	98	9	1	0	0		354	SSE2	03	8	-2	02	-4		
	293	SSW3	03	8	-1	0	-3		347	ENE1	52	9	3	–	–		393	WNW3	03	8	-9	0	-9		
	278	SSW3	03	8	-2	–	–		338	NE4	–	7	5	0	4										
	323	SE2	14	9	-2	0	-4		274	SW–	46	9	6	05	–										
	290	S2	48	9	-1	0	-3										362	ESE2	00	1	-0	0	–		
	307	S2	02	5	-0	0	-2		297	SW3	08	9	3	0	1										
	303	SW3	03	8	-0	0	-4		314	WNW2	47	8	3	02	-1		442	WNW4	02	5	-16	0	-19		
	309	SW2	45	5	1	0	-2		337	SSE2	41	3	0	SC	-3										
	333	SW4	46	9	0	0	-4		328	S2	04	8	1	0	-3		464	W4	47	4	-24	0	-24		
	327	W3	48	–	-2	0	-4		354	cisza	46	9	-4	0	-6		362	NE4	02	7	1	0	–		
	337	SSW1	05	3	-4	0	-5		380	SE1	08	2	-4	0	-3		463	SE1	00	0	-14	0	-16		
	332	SE2	08	4	-2	0	-5		318	ESE1	08	8	5	SC	2										
	343	cisza	04	9	-2	0	-3		251	SW3	45	8	3	05	1										
	341	W2	04	8	0	1	-1		322	SSW3	02	7	6	0	6										
	367	S1	48	9	-6	0	-7		234	SW2	57	8	5	06	–										
	306	WSW3	03	8	2	0	-1		369	cisza	47	7	-2	0	-3										
	296	WNW2	03	8	1	0	-2		351	SW1	03	8	-2	0	-2										
	291	WSW1	03	8	1	SC	-2		348	cisza	05	8	1	0	-0										
	286	SW3	03	8	1	02	-7		342	cisza	47	9	1	0	1										
	253	W4	47	8	5	1	–										315	ESE1	03	4	11	0	–		
	349	SW1	02	5	-1	0	-2		347	E1	46	9	1	0	-1										
	342	SSE1	04	2	-4	0	-5		100	SW3	05	6	-3	02	–		317	cisza	47	2	3	0	3		
	342	S6	64	6	7	4	–		017	SSE4	00	0	2	0	–										
	346	cisza	02	8	2	–	–		959	S7	61	8	4	SC	–										
	378	ESE2	–	–	3	1	–		944	SW5	03	8	6	0	–										
	994	SW8	02	7	8	SC	–		030	S8	81	8	6	6	6										
	915	SSW2	54	8	9	3	–		116	SW5	03	7	7	2	–										
	057	SSW4	52	8	7	–	–																		
	941	SW4	03	8	7	0										Zara	331	SE1	50	8	11	03	–		
									751	E2	05	8	1	6	–		335	SW1	48	9	-1	0	-3		
	262	SSW3	02	5	6	0	–		124	SSW2	01	1	-0	9	–										
	033	WSW3	66	8	12	29	–		703	cisza	70	8	-16	02	–		368	cisza	03	8	0	0	0		
									088	SW1	68	1	0	05	-4										
	–	57	82	8	10	4	–		066	E1	64	8	–	2	–		367	cisza	03	8	-2	0	-4		
	177	S3	02	5	8	SC	7		067	S5	62	8	3	06	–										
	239	SSW3	01	5	8	0	–		126	W4	00	0	3	3	3										
	246	SW6	51	7	11	05	–		120	SW3	64	8	3	1	3										
Ranvell	237	S4	02	8	7	0	–		178	SSW4	03	8	6	05	3										
	304	cisza	02	5	6	0	–		166	SW1	01	4	5	1	–										
	273	E2	57	8	11	02	10		203	SW4	03	9	4	02	–		364	WSW1	03	8	-0	0	-2		
	331	cisza	49	3	3	0	3	Abisko	068	ESE2	44	8	-12	0	–										
	289	E3	02	7	7	0	5		167	S3	48	9	3	1	1										
	343	cisza	46	9	-2	0	-3		162	SW4	03	8	5	0	4										
	313	ESE2	02	5	7	03	6		217	SSW4	61	8	4	05	–										
	293	S4	48	9	9	03	9		199	SW4	03	8	5	1	–										
	321	NNW1	46	9	5	02	5		155	SSW3	03	8	5	1	3										
	330	S2	44	9	5	0	5		166	cisza	70	8	0	2	-2		375	cisza	03	8	14	0.5	–		
									099	SW2	48	8	2	0	1										
	289	cisza	52	8	8	3	8																		
	277	NNE4	66	8	11	18	11		155	SW2	01	8	-2	0	–										
	279	E4	02	6	15	03	12																		
	267	cisza	03	8	14	0	8																		
Rennes	307	SSW3	48	9	3	1	3										–	NE2	02	4	-3	0	-4		
																	–	N1	01	4	-5	0	-6		
	270	SW4	03	8	7	05	–		199	SW2	72	8	-0	5	-2										
	301	SSW3	48	9	6	0	–										–	WSW4	46	9	1	0	1		
	312	S3	09	8	7	0	6		293	W4	71	8	-10	02	-11		–	SW5	–	9	0	02	-1		
	235	WSW3	43	5	6	1	–																		
	178	WSW4	00	0	7	3	–																		
	218	SSW3	01	2	6	1	–																		
	369	WNW4	03	8	-1	01	-1		299	SW2	45	8	-4	03	-5										

UWAGI

Ciśnienie atmosferyczne zredukowane do 0° C., na ciężkość normalną i do poziomu morza.

Siła wiatru w skali Beaufort'a. Dalsze zapełnia do 9-wicher.

Stan pogody:

00 – 19 – skrócony opis wygl. do nieba i zjawisko specjalne.

20 – 29 – opady w ciągu ostatniej godziny, przed obserwacją, lecz nie w czasie obserwacji.

30 – 39 – Burze pyłowe i śnieżne.

40 – 49 – Mgła lub gęste chmury (przejrzystość mniejsza niż 1000 metrów).

50 – 59 – Dżdżu (słabny deszcz na skutek lub mżawka mgła).

60 – 69 – Deszcz.

70 – 79 – Śnieg.

80 – 89 – Przelotne opady.

90 – 99 – Burze.

Zachmurzenie w skali 10 stopniowej (0 – bez chmur, 10 – niebo zachmurzone). 1 – 1/10 pokrycie nieba, 2 – 2/10, 3 – 3/10, 4 – 4/10, 5 – 5/10, 6 – 6/10, 7 – więcej niż 7/10 pokrycie nieba, lecz z przerwami, 8 – niebo całkowicie pokryte, z chmurami – 8/10, 9 – niebo niewidoczne z powodu mgły, burzy pyłowej lub innych zjawisk.

Temperatura w całkowitych stopniach Celsjusza. W ostatnich rubrykach podawane są najniższe temperatury z nocy ubiegłej lub najwyższe z dnia poprzedniego.

Szczegóły w Nowym Kluczu na podstawie telegramów meteorologicznych, przyjętym w Kopenhadze we wrześniu 1929

SPOSTRZEŻENIA PILOTOWE

Godz.	Wiatr dolny	KIERUNEK WIATRU NA WYSOKOŚCI 200 m	500 m	1000 m	1500 m	2000 m	3000 m	4000 m
Wiatr								
Wysokość								
Kąt								
Odpuszcz.								
Pułapu								
Rodzaje								

Państwowy Instytut Meteorologiczny w Warszawie.

Mapa pogody z dnia 18.XII. niedziela 1932 r. 7 g. G. M. T. Nr. 353a Rocznik XIII.

Ciśnienie w millibarach: 1 mmb. odpowiada ciśnieniu słupa rtęci 3.4 mm. na jednostkę powierzchni.

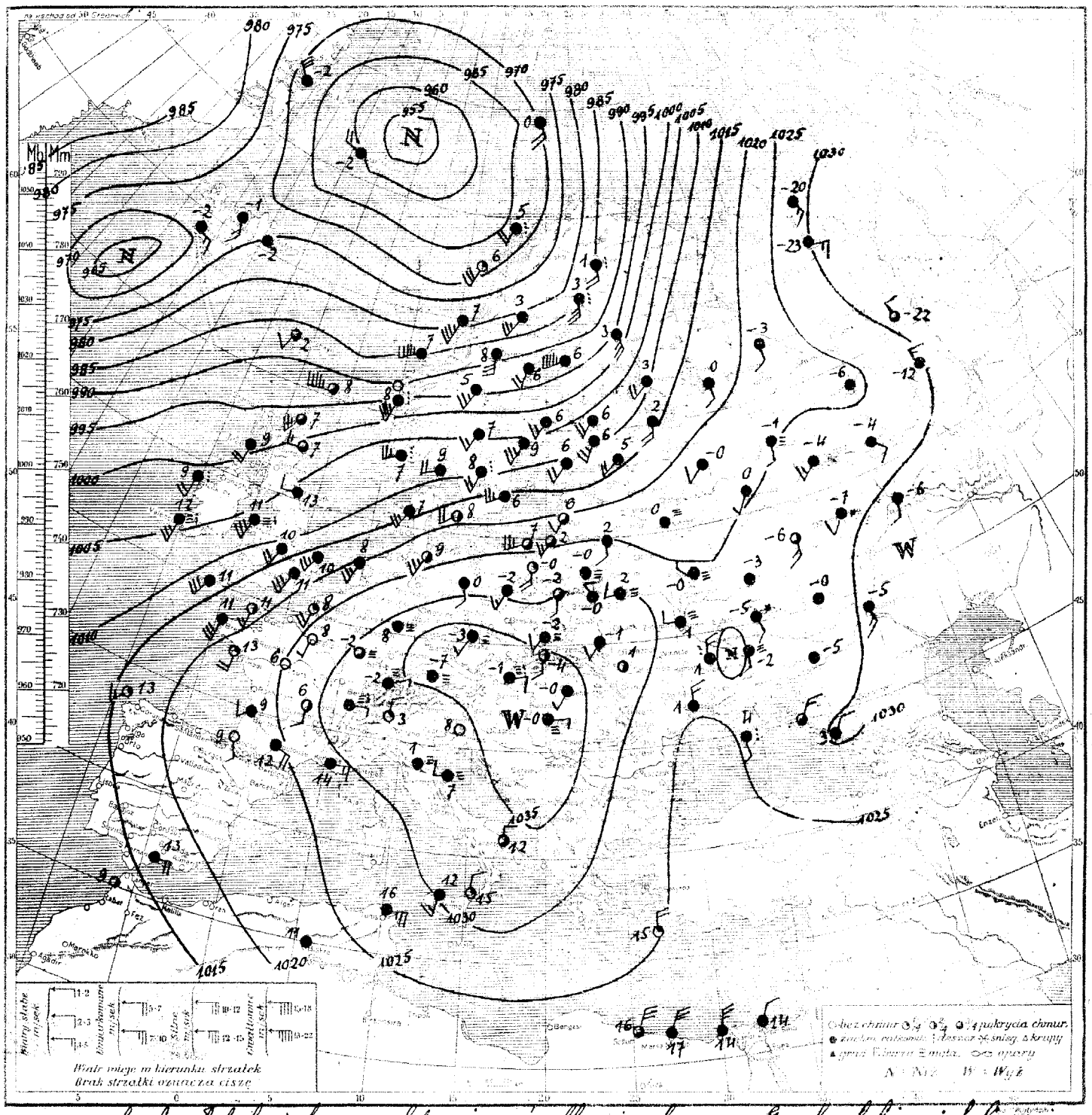

Rozkład ciśnienia: bardzo głęboka i obszerna depresja ze środkami nad morzem Grenlandzkiem i okolicami wyspy Jan Mayen - ogarnia swym wpływem w dalszym ciągu Anglję, Skandynawję, Danję oraz Finlandję wraz z Estonją. Płytka i niewielka depresja nad Ukrainą. Kontynent Europy pokrywa obszar wyżowy, którego

Obecny stan pogody w Polsce: w Wileńskiem i na Polesiu pochmurno i mglisto, pozatem dość pogodnie lub pogodnie. Temp. -2-+3°. Środek znajduje się nad Węgrami.

Przewidywany przebieg pogody w dniu 19.XII. (poniedz.): Polesie, Wołyń, Podole, Małopolska wsch., Podhale, Tatry, Śląsk i wyż. Małopolska - nocą i rano chmurno lub mglisto, w ciągu dnia rozpogodzenia. Temper. bez zmian. Słabe wiatry miejscowe. Pozostałe dzielnice - po rannych mgłach lub oparach w ciągu dnia dość pogodnie. Nocą lekkie przymrozki, dniem temper. kilka stopni powyżej 0. Słabe, na wybrzeżu umiarkowane wiatry południowo-zachodnie i południowe.

Spostrzeżenia meteorologiczne z dn. 17 XII sobota 1932 r. 7 godz. G. M. T. № 352.

| | | |

Państwowy Instytut Meteorologiczny w Warszawie.

Mapa pogody z dnia 19. XII. poniedziałek 1932 r. 7 g. G. M. T. Nr. 354. Rocznik XIII.

Ciśnienie w millibarach: 1 mmb. odpowiada ciśnieniu słupa rtęci 0,74 mm. na jednostkę powierzchni

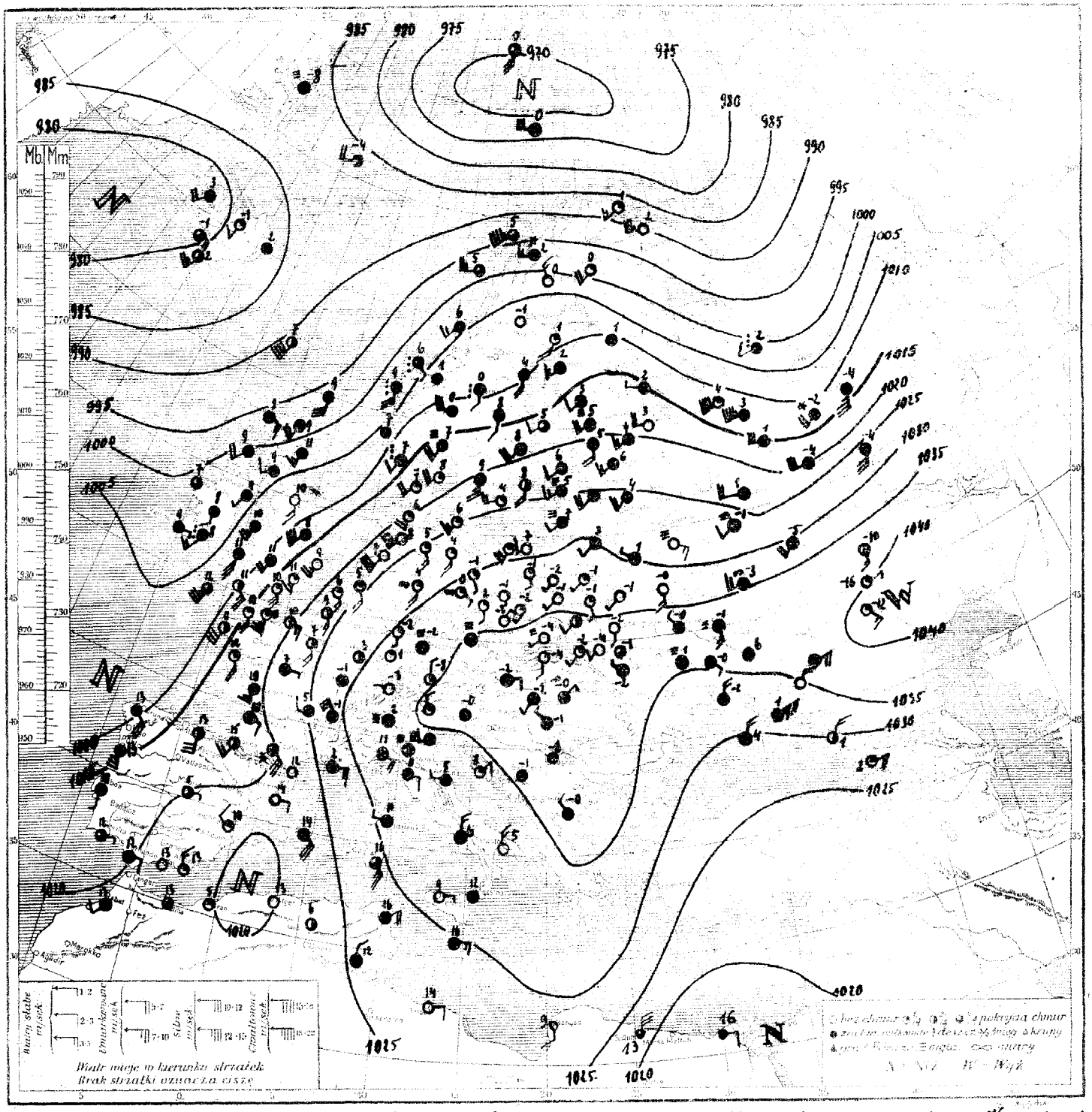

Rozkład ciśnienia: cały kontynent europejski zalega w dalszym ciągu obszerny i silny wyż ze środkami nad Karpatami i ujściem Wołgi. Nad Atlantykiem przesuwa się obszerna depresja, sięgająca swym wpływem Anglji i zachodnich wybrzeży Francji i Portugalji, środek jej znajduje się u brzegów Islandji.

Obecny stan pogody w Polsce: pogodnie lub dość pogodnie, miejscami chmurno, temp. około 8° na wybrzeżu i 0° do 4° w Wileńskiem, poniżej -1° do -4°.

Przewidywany przebieg pogody w dniu 20. XII (wtorek). Pomorze, Wileńskie, Polesie, Podole, Wołyń i Małopolska wzch.: rankiem chmurno lub mglisto, w dniu ponowne rozpogodzenie. Za wyjątkiem wybrzeża i Wileńskiego, nocą lekkie przymrozki, dniem znaczne ocieplenie, szczególnie na Pomorzu i w Wileńskiem. Słabe lub umiarkowane wiatry południowo-zachodnie. Pozostałe dzielnice: dość pogodnie, rano miejscami mgła. Nocą lekkie przymrozki, dniem temperatura do 5°. Słabe wiatry miejscowe lub cisza.

18. XII. 32. Niedziela. 1932 r. 7 godz. G. M. T. Nr. 353a

	253	S_2	03	7	2	01	1
	281	WNW4	43	8	1	0	0
	305	S_2	02	4	-4	0	-6
	309	NNW	48	9	2	01	1
	303	cisza	04	7	-0	0	-1
	310	NW	03	8	-0	0	-1
	319	S_3	04	5	-2	0	-2
	304	cisza	01	3	-2	0	-3
	337	cisza	02	6	-2	0	-4
	330	WSW	02	6	-1	0	-2
	342	SW2	01	4	-1	0	-2
	324	N2	02	4	1	0	0
	337	SW4	02	4	0	0	-1
	343	SW2	48	8	-2	0	-3
	333	S_2	03	4	-4	0	-6
	296	SSW3	00	0	-2	0	-3
	279	cisza	01	3	-1	0	-2
	282	SSE2	01	4	-1	0	-2
	278	S_4	01	3	-6	0	-3
	237	WNW5	02	5	7	0	—
	354	SSW4	01	3	-1	0	-3
	337	WSW2	02	4	3	0	2
	279	SW2	02	5	3	0	—
	359	cisza	02	3	-2	—	—
	346	E_3	01	4	-2	2	—
	347	W5	02	3	8	04	—
	035	W_3	01	7	7	R.	
	052	WSW2	03	8	13	R	—
	070	SSW6	54	8	11	5	—
	264	SW5	02	6	10	0	—
	003	S_4	63	8	9	12	—
	096	45	52	8	13	9	—
	083	S_3	02	7	8	4	—
	179	S_6	02	7	11	0	9
Cranwell	183	SSW5	02	7	11	0	10
	237	SW2	03	7	9	0	6
	214	SE1	00	0	9	—	—
	193	S_2	01	4	6	0	4
	313	cisza	48	9	-3	0	-4
	317	cisza	08	0	-2	0	-4
	229	SSW3	01	1	11	0	10
	187	S_2	03	8	11	0	11
	257	cisza	00	0	6	0	6
	261	SSW4	00	0	8	0	6
	237	ESE4	01	2	12	0	12
	293	E_3	03	7	14	0	—
Rennes	219	S_3	00	0	9	0	7
Lyon	325	cisza	46	9	-1	0	-1
	282	SSW5	03	8	8	0	—
	190	SW4	01	4	8	0	—
	094	WSW4	03	8	9	0	—
	136	SSW5	02	7	7	0	—

	334	ENE1	48	9	-2	0	-3
	344	E_4	52	9	0	01	0
	336	N2	00	0	3	0	1
	187	SSW4	02	4	7	0	—
	230	SSW5	01	3	9	0	6
	267	SSW4	00	0	3	0	-0
	287	SSE2	00	0	0	0	-1
	322	cisza	05	0	-3	0	-5
	319	cisza	05	0	-5	0	-6
	332	cisza	46	9	-3	0	-5
	372	cisza	47	0	-7	0	-8
	262	S_4	05	0	4	0	1
	243	SW3	02	5	2	0	2
	217	SSW2	02	5	6	0	—
	366	SSW	08	8	-3	02	-4
	367	S_2	03	8	-2	R.	-2
	349	S_1	05	8	0	R.	-0
	378	W_1	46	8	-1	R	-1
	383	SW4	03	8	-0	02	0
	686	SSW4	18	4	6	5	—
	745	SW4	03	8	7	2	—
	023	SW6	03	8	8	1	—
	738	E_4	03	9	0	0	—
	626	WNW4	78	8	-2	03	—
	984	SSW2	—	6	4	0	—
	870	S_5	64	8	3	5	1
	834	SW5	03	8	3	06	1
	914	S_4	03	8	6	0	—
	061	SW3	03	8	7	0	6
	070	SSW5	03	8	9	0	7
	101	SSW4	02	8	8	02	5
	164	SW5	02	5	6	0	—
	097	SSW5	03	8	6	0	4
	193	SW4	03	8	6	0	6
	068	SSW4	03	8	6	1	5
	024	SW4	54	8	3	1	3
	941	WSW	03	8	6	3	3
	313	E_3	01	2	-23	0	-26
	288	N_3	03	8	-12	01	-12
	143	S_4	03	8	2	1	1
	236	cisza	03	8	-6	01	-7
	271	WNW5	00	0	-22	02	-24
	217	S_3	03	8	1	02	0
	277	WNW1	47	8	-0	01	-0
	248	SSW1	03	8	0	0	0
	283	SW2	83	9	-8	—	-12

	191	N2	45	[illegible]	1	1	1
	17[illegible]	cisza	N2	[illegible]	[illegible]	1	-3
	252	NNW5	03	8	1	02	—
	269	SE_1	62	8	4	0	—
	289	cisza	03	8	-5	0	—
	311	SSE2	03	8	-7	0	-8
	317	SE_3	03	8	-5	0	-5
	343	W6	38	8	-10	R.	-11
	301	NE2	03	7	3	02	—
	335	SE2	61	2	-11	0	-12
	303	NW4	78	8	0	1	—
	329	ESE4	02	4	11	0	—
	334	cisza	46	9	1	0	—
	317	N2	01	3	12	0	—
	310	S_3	03	6	12	0	—
	313	N_1	02	3	5	0	—
—		ENE4	00	0	5	0	1

Państwowy Instytut Meteorologiczny w Warszawie.

Mapa pogody z dnia **20.XII. wtorek** 1932 r. **7** g. C. M. T. Nr. **355a** Rocznik XII.

Ciśnienie w millibarach: 1 mmb. odpowiada ciśnieniu słupa rtęci 3·4 mm. na jednostkę powierzchni.

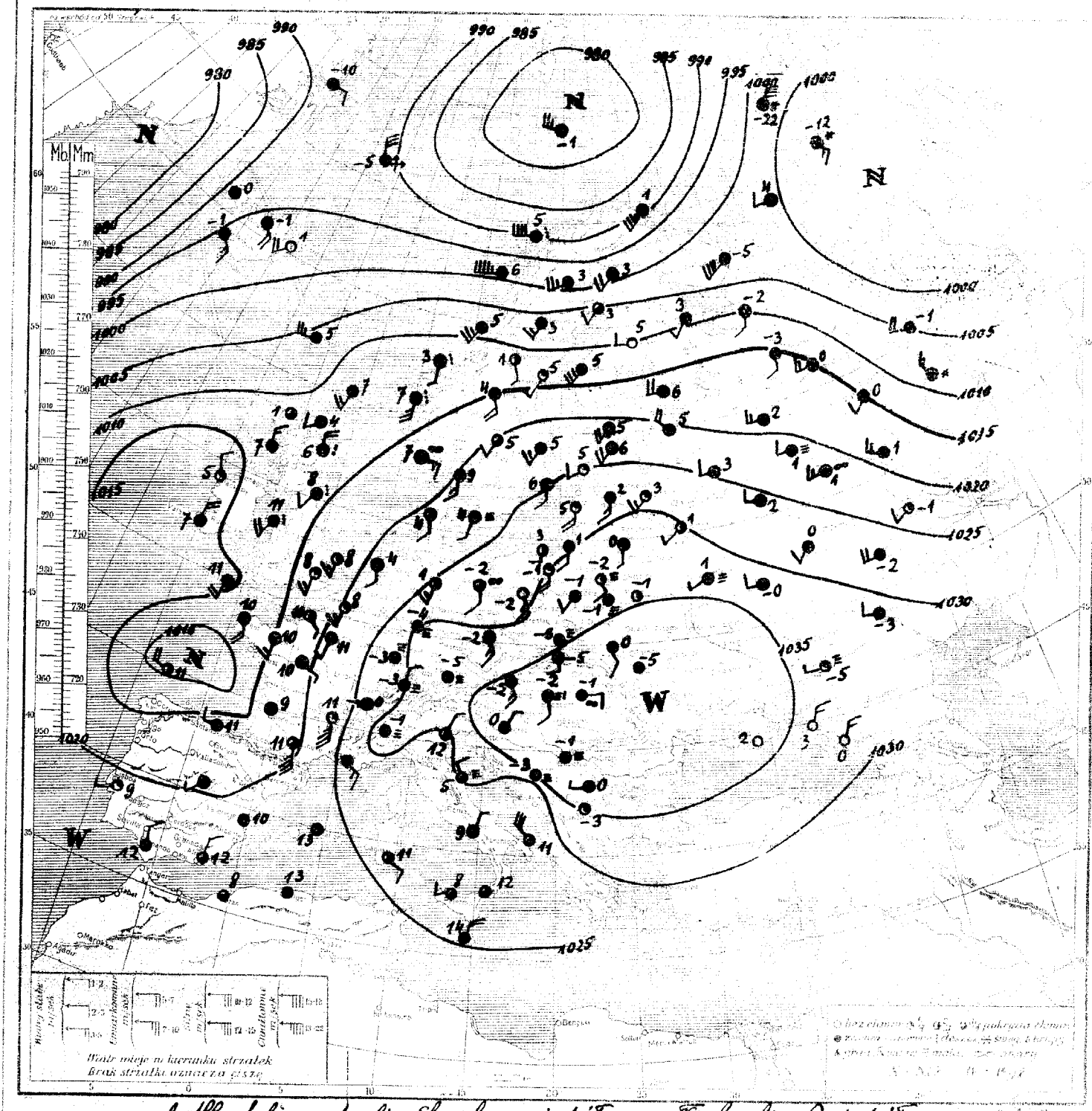

Rozkład ciśnienia: nad Atlantykiem, Anglją, Skandynawją północną, Finlandją i Rosją północną przesuwa się szereg depresyj; płytka depresja nad zatoką Biskajską. Pozostałą część kontynentu europejskiego zalega obszerny wyż ze środkiem nad Karpatami.

Obecny stan pogody w Polsce: pogodnie, miejscami mgła. Tempor. -1° do -6°, na wybrzeżu i w Wileńskiem -1° do +3°.

Przewidywany przebieg pogody w dniu 21.XII. (środa): Śląsk, Podhale, Tatry, wyż. Małopolska i Małopolska wsch. - rankiem chmurno lub mgła, w ciągu dnia rozpogodzenie. Nocą kilkustopniowe przymrozki, w dzień parę stopni powyżej 0°. Słabe wiatry miejscowe lub cisza. Pozostałe dzielnice - dość pogodnie lub pogodnie, rano miejscami mgła lub opary. Nocą lekkie przymrozki, dniem znaczny wzrost temperatury. Słabe wiatry południowe.

Spostrzeżenia meteorologiczne z dnia 19. XII. poniedziałek 1937 r. 7 godz. G. M. T. Nr. 354a

296	SSW3	03	8	2	0	1	318	SSW6	46	9	-2	0	-3	358	NW1	03	8	-0	0	-1
321	WNW4	03	8	1	0	-1	315	S2	40	8	0	00	-1	333	WSW4	05	8	-3	0	-5
320	cirra	02	5	0	0	-2	327	SE1	00	0	1	0	1	264	SW6	03	8	-5	0	-5
343	SW4	08	4	-1	0	-4	226	SSW5	00	0	1	0	—							
330	SW3	04	3	-1	0	-2	269	SE3	05	1	5	0	4	[illegible]	SSE3	[illegible]	7	4	03	—
350	SSE2	01	1	-1	0	-2	301	S1	05	3	-1	0	-1	354	SW4	—	8	-2	1	—
351	SW1	04	0	-1	0	-2	306	SE4	05	1	0	0	3	088	S3	01	3	-10	0	-11
332	SW1	01	3	-2	0	-3	323	cirra	08	1	-4	0	-5	94E	SE3	04	8	-12	0	-12
374	cirra	00	0	-3	0	-5	324	NE1	08	0	-3	0	-3	411	W3	72	8	-13	01	-17
363	SW3	01	4	-2	0	-3	319	cirra	46	9	-5	0	-5	290	NE1	01	3	2	0	—
381	SW2	02	5	-4	0	-5	343	S1	08	4	-8	0	-9	400	ESE1	00	0	-14	0	-17
166	S2	01	3	-2	0	-3	285	S3	05	3	4	0	2	354	cirra	03	7	1	11	—
367	cirra	02	5	-1	0	-3	297	WSW3	02	5	3	0	3							
373	WSW4	04	3	-4	0	-6	269	S3	04	4	9	0	9	229	E1	02	5	5	0	—
395	S2	00	0	-4	0	-5	292	SW2	51	8	7	11	—	094	SE6	03	8	11	0	—
328	S2	00	0	-1	0	-2	366	cirra	48	9	-5	0	-5	189	E2	03	7	12	0	—
327	cirra	00	0	-1	0	-2	376	S2	45	8	-3	0	-4							
330	cirra	01	4	-2	0	-3	394	SE1	05	8	-1	11	-1	217	SE5	02	8	14	16	—
322	S1	01	2	-1	0	-1	391	SW4	46	9	-2	11	-2	185	S1	03	8	10	0	9
292	WNW2	02	5	8	0	—								317	ESE4	02	5	11	0	—
373	SSE1	00	0	-4	0	-4	393	NE1	05	8	-0	04	-1							
375	SW3	02	4	-2	0	-3								333	cirra	46	9	0	0	—
306	SSW5	01	4	7	5	—														
							998	WSW5	02	5	5	2	—	285	NE3	01	4	6	0	—
							046	SSW3	03	8	6	1	—	309	W3	00	0	11	0	—
							019	S6	64	8	9	13	—	310	ENE1	03	8	9	0	—
969	S5	02	8	9	11	—	092	—	03	8	7	7	—	311	cirra	03	7	12	0	—
981	ESE3	02	7	8	1	—	739	S6	02	5	0	0	—	250	SE5	02	5	16	0	—
013	SSW3	03	8	11	05	—	714	W6	02	6	0	4	—	317	WNW6	41	0	6	0	—
073	S5	00	0	10	0	—	859	W4	02	7	-4	02	—	384	cirra	44	8	-7	03	-2
066	SSW4	64	8	10	11	—	014	W6	02	8	0	1	—	384	SE1	52	8	2	02	—
182	SSW5	01	3	9	0	—	029	WNW3	00	0	0	0	-1	277	cirra	43	9	-1	0	-2
015	cirra	02	5	7	1	—	047	SW3	01	3	2	0	0	378	NW2	04	8	1	0	0
023	E1	02	8	9	2	—	074	cirra	00	0	-1	0	-3	387	W1	22	8	-4	0	-5
014	cirra	01	8	9	3	—	095	S3	02	7	4	0	—							
169	S3	01	2	11	0	—	111	WSW3	03	8	7	11	6							
113	SSW4	01	2	11	0	—	184	SW4	03	8	2	0	7							
062	SSW7	02	5	12	05	—	216	S5	03	8	9	02	7							
Cranwell 136	SSE4	01	1	7	0	—	221	S4	00	0	8	0	—							
187	SSE3	02	5	10	0	7	247	SW3	05	3	4	0	—							
175	SSW3	01	4	15	0	13	Abisko —	W3	71	7	2	02	-0							
							213	SSW4	43	8	5	0	4							
213	cirra	48	9	-1	0	-3	213	SW2	45	8	6	0	5							
297	cirra	43	0	-3	0	-3	253	SW4	47	8	6	0	6	264	E2	03	8	14	—	—
187	ESE3	02	4	10	0	10	246	SW3	46	9	5	11	—	271	S2	02	4	9	0	—
110	S6	01	4	11	0	11	192	SW4	46	9	5	0	3							
211	E1	02	6	7	0	7	169	W4	02	6	2	0	1	205	cirra	03	8	13	5	12
230	SSE4	02	4	7	0	7	117	SW3	03	8	2	0	1							
311	cirra	46	9	-3	0	-3								290	ESE5	02	7	16	11	—
191	SE6	03	8	13	03	13														
239	cirra	66	8	12	—	—														
269	E3	03	8	2	0	—														
Lyon 287	cirra	43	7	-1	0	-2														
Rennes 166	SSE4	02	4	9	0	9	243	SE4	03	8	—	11	-18							
							195	W3	00	0	3	01	3							
							123	W9	03	8	3	2	0							
226	SSE3	01	2	6	0	—	132	SSW7	—	8	-4	3	-7							
239	SSE5	01	3	10	0	8	379	SE1	00	0	-29	0	-32							
250	SSW3	05	3	6	0	—														
192	SW4	01	3	8	01	—														
200	S4	01	2	6	0	—														
330	SE1	03	8	-1	01	-2	223	W4	50	8	1	1	-1							
394	cirra	04	9	-4	0	-4														

OPIS

Ciśnienie atmosferyczne zredukowane do 0° C. na dziedzinie normalnej do poziomu morza, obliczone w skali Beaufortas [illegible] w pełna do 9-wichen.

[illegible]

00 — 10 — [illegible] opis wyglądu nieba i zjawiska specjalne

[illegible] — 09 — opady z chmur [illegible]

[illegible] — Wichury pyłowe i [illegible]

[illegible] — Mgła [illegible]

[illegible] — Burza [illegible] deszcz [illegible] lub [illegible] mgła [illegible]

[illegible] — [illegible]

70 — Śnieg.

[illegible] — Przelotne opady.

[illegible] — Burza.

[illegible] w skali 10 [illegible] 0—[illegible] chmur, 1—[illegible] 2— 10 pokrycia [illegible] 6— [illegible] 7—wiecz[illegible] pokrycia nieba, [illegible] lub całk[illegible] [illegible] chmurami—[illegible]

[illegible] — [illegible] wskazane z powodu mgły, burzy pyłowej, lub innych zjawisk.

Temperatura w całkowitych stopniach Celsjusza. W ostatnich kolumnach podawane są najniższe temperatury z nocy ubiegłej lub najwyższe z dnia poprzedniego.

Szczegóły w Nowym Kuczu do [illegible] telegramów meteorologicznych, przyjętych w Kopenhadze we wrześniu 1929.

POSTRZEŻENIA PILOTAŻOWE

Godzina	Wysokość	Kierunek	Siła	Temperatura	Wilgotność	Ciśnienie

Wiatr / Godzina	KIERUNEK WIATRU NA WYSOKOŚCI						
	250 m	500 m	1000 m	1500 m	2000 m	3000 m	4000 m

Państwowy Instytut Meteorologiczny w Warszawie.

Mapa pogody z dnia 21.XII. środa 1932 r. 7 g. G. M. T. Nr 356a Rocznik XII.

Ciśnienie w millibarach: 1 mmb. odpowiada ciśnieniu słupa rtęci 3/4 mm. na poziomie powierzchni

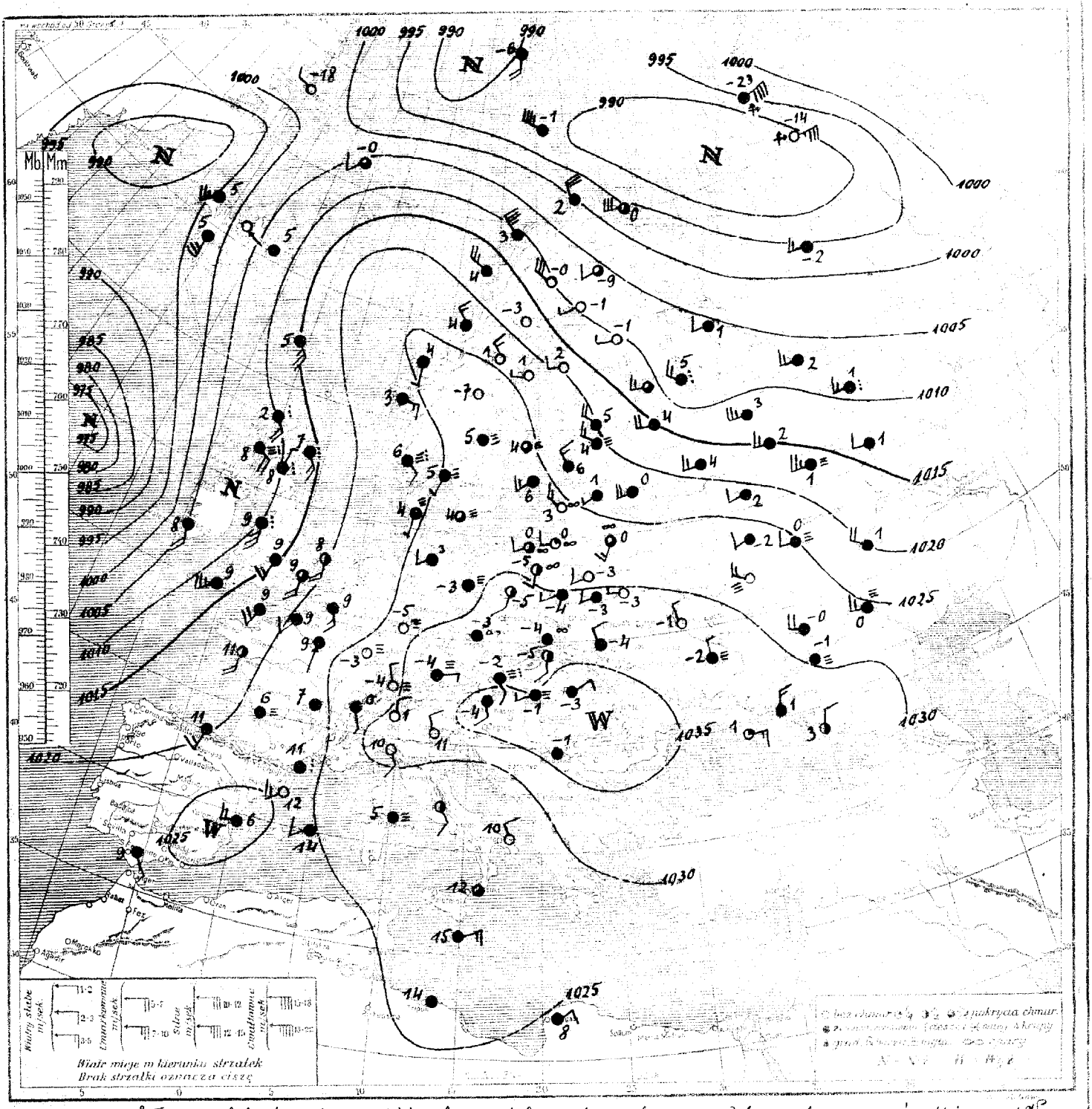

Rozkład ciśnienia: Cały niemal kontynent europejski zalega w dalszym ciągu obszerny wyż barometryczny ze środkiem nad Węgrami. Głęboka depresja z nad Atlantyku sięga swym wpływem nad Anglję i Islandję; druga depresja przesuwa się nad o. Lodowatym, ogarniając Finlandję i Rosję północną.

Obecny stan pogody w Polsce: Pogodnie lub dość pogodnie.

Przewidywany przebieg pogody w dniu 22.XII. (czwartek). Śląsk, Podole, Tatry, wyż. Małopolska i Małopolska wsch.: rano chmurno i mglisto, miejscami możliwy drobny opad, w dniu niewielkie rozpogodzenia. Po lekkich nocnych przymrozkach, temp. w ciągu dnia koło 0°. Słabe wiatry miejscami lub cisza. Pozostałe dzielnice: Po chmurnym lub mglistym ranku, jeszcze dość pogodnie. Temp. bez znacznych zmian. Słabe wiatry z kierunków południowych.

D. P. T. Nr 172. 5.XI.32. 24.000. 1300 na lepszym.

Spostrzeżenia meteorologiczne z dnia 20. XII. wtorek 192 7 godz. 6. m. Nr. 355

| | | |

Państwowy Instytut Meteorologiczny w Warszawie.

Mapa pogody z dnia 22.XII. czwartek 1932 r. 7 g. G. M. T. Nr. 3579 Rocznik XIII.

Ciśnienie w millibarach: 1 mmb. odpowiada ciśnieniu słupa rtęci 34 mm. na jednostkę powierzchni.

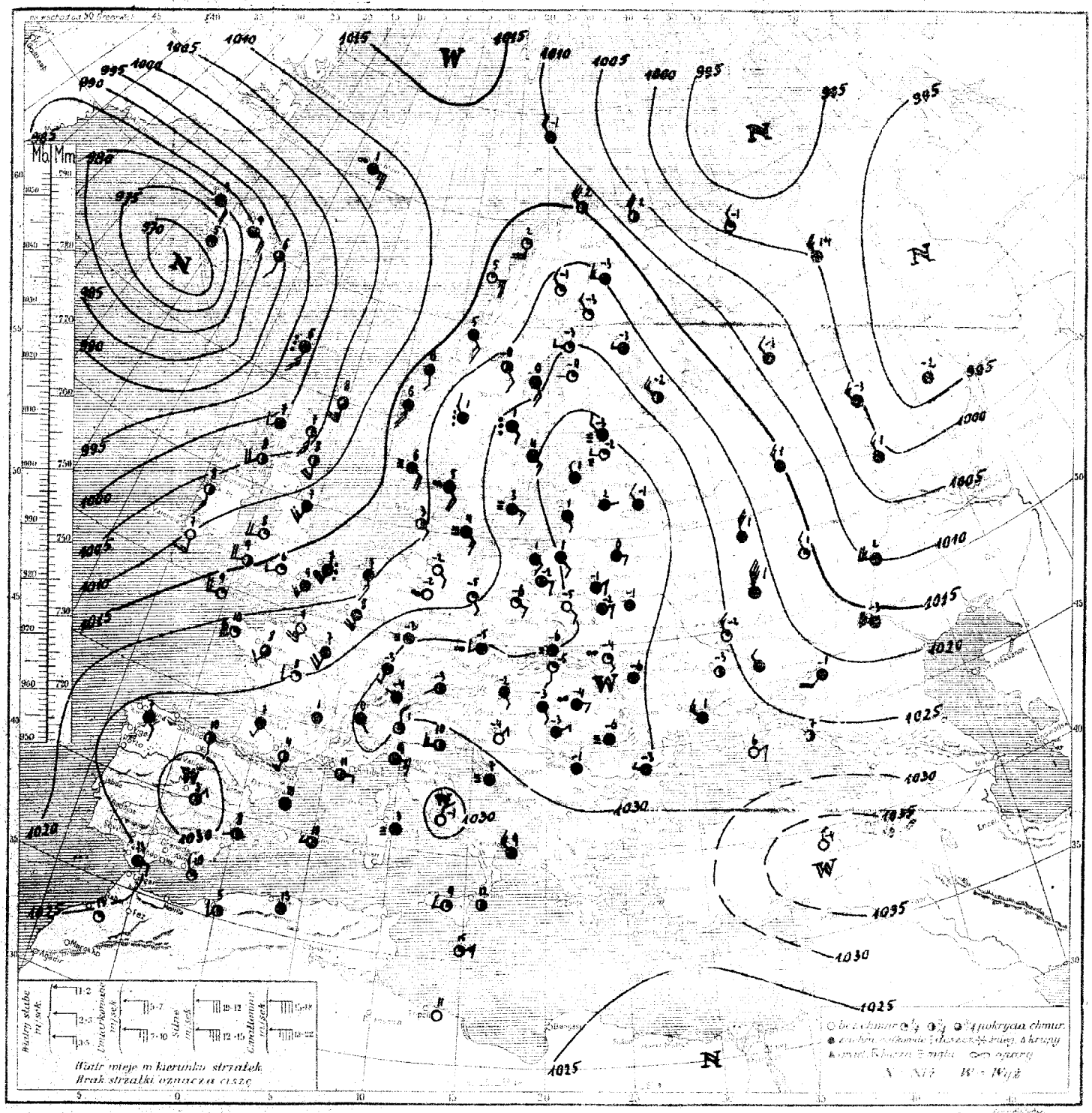

Rozkład ciśnienia: Głęboka depresja ze środkiem nad Islandją ogarnia wschodnią część Atlantyku i Anglję, druga depresja nad Rosją północno-wschodnią. Pozostałe kraje Europy znajdują się nadal pod wpływem wysokiego ciśnienia.

Obecny stan pogody w Polsce: na północnym-wschodzie pochmurno, pozatem słonecznie. Mgły. Tempor. od 0° do -8°.

Przewidywany przebieg pogody w dniu 23.XII. (piątek): Pomorze Wileńskie i Polesie - rano chmurno i mglisto z rozpogodzeniami w ciągu dnia. Tempor. w pobliżu 0°. Słabe wiatry wschodnie i południowo-wschodnie. Pozostałe dzielnice - po rannych mgłach lub miejscami chmurnym stanie nieba - rozpogodzenia. Lekki mróz. Wzgórza w ciągu dnia tempor. kilka stopni powyżej 0°. Słabe wiatry południ.-wschodnie.

Spostrzeżenia meteorologiczne z dn. 21.XII. środa 1932 r. 7 godz. G. M. T. Nr. 356.

STACJA	Ciśnienie w mm	Wiatr	Stan pogody	E	Temp. C°	Opady w mm	Max. temp. minimum
	353	SSW5	05	3	-2	0	-8
	281	WNW4	01	4	-2	0	-9
	288	SW2	00	0	-4	0	-4
	302	W1	00	0	-3	0	-4
	294	SW2	00	0	-3	0	-3
	307	SW2	00	1	-3	0	-4
	321	WSW1	04	2	-4	0	-5
	309	SSE2	01	4	-6	0	-7
	337	cisza	01	3	-6	0	-7
	323	SW2	01	4	-4	0	-4
	327	NW2	06	3	-4	0	-5
	318	SW2	08	0	-2	0	-4
	329	cisza	08	0	-2	0	-5
	335	cisza	05	8	-4	0	-8
	337	S2	01	4	-5	0	-6
	303	S2	01	4	-5	0	-6
	305	WSW1	01	3	-4	0	-5
	300	cisza	01	4	-5	0	-7
	295	S2	05	4	-5	0	-6
	267	SSW1	08	3	0	0	14
	339	SW1	02	7	-4	0	-5
	341	WSW1	04	3	-6	0	-7
	159	SE5	02	5	5	4	—
	104	SE4	61	8	2	Sl.	—
	144	SE3	62	8	7	3	—
	094	SSE5	61	8	9	1	—
	193	S4	01	4	8	0	—
	052	SSE4	02	8	8	1	5
	184	S4	25	5	9	06	—
	187	S3	101	3	9	1	—
	125	SW5	02	8	9	5	—
	164	SE1	02	7	6	Sl.	—
	217	cisza	08	4	5	0	4
	207	SSW1	03	6	10	1	10
	246	cisza	01	4	7	Sl.	6
	273	cisza	47	0	-1	0	-1
	285	cisza	47	0	-3	0	-4
	218	SSW1	01	3	9	0	9
	167	SSW2	03	6	10	02	9
	235	S0	05	6	9	Sl.	9
	299	SSE1	46	9	-3	Sl.	-3
	219	cisza	62	8	11	11	11
Lyon	275	cisza	48	0	-2	0	-2
	270	cisza	47	4	4	0	3
	259	SSW1	46	9	5	01	11
	248	SSW1	05	2	4	0	16
	347	SE2	57	3	-2	05	-12
	364	cisza	04	9	-4	0	-5

STACJA	Ciśnienie w mm	Wiatr	Stan pogody	E	Temp. C°	Opady w mm	Max. temp. minimum
	298	NW1	43	0	-4	0	-4
	300	SE1	40	9	0	Sl.	-1
	307	N2	00	0	1	0	0
	258	S2	02	6	8	0	—
	267	ESE3	08	7	3	0	2
	294	SE3	08	7	3	0	2
	293	cisza	08	3	-3	0	-3
	297	SSE2	05	4	-2	0	-2
	315	cisza	08	6	-7	0	-8
	303	cisza	47	0	-5	0	-6
	324	E1	46	9	-4	0	-6
	274	SE2	05	5	0	0	0
	273	WSW1	05	3	0	0	-1
	239	S3	02	5	13	0	17
	257	W1	41	5	5	0	—
	338	cisza	05	8	-3	0	-4
	342	SW2	03	8	-3	0	-3
	359	W1	52	8	-3	Sl.	-4
	349	SW1	46	9	-1	Sl.	-1
	360	NE2	05	8	-3	Sl.	-3
	980	WNW6	03	7	0	02	—
	007	WNW4	10	8	2	02	—
	163	WNW5	10	4	4	1	—
	220	NW3	02	6	4	3	—
	248	E2	00	0	3	0	—
	217	S5	48	9	6	0	—
	908	S4	01	3	-0	0	—
	911	WNW4	83	9	-1	—	—
	077	SW2	02	5	-0	1	—
	273	NNE1	01	3	-0	0	-0
	090	WNW4	00	0	-0	0	-3
	058	SW2	00	0	-1	0	-3
	189	cisza	00	0	-3	0	-5
	221	W1	00	0	1	0	—
	267	cisza	46	9	5	0	5
	260	NW1	08	5	4	0	4
	273	S2	03	8	3	0	2
	261	SW3	03	8	6	0	—
	266	cisza	05	3	2	0	5
Abisko	115	WNW4	74	8	-2	5	-3
	208	WNW4	43	9	4	0	3
	222	NW3	02	7	6	0	4
	234	SW1	41	9	1	0	0
	257	SW2	01	3	5	0	—
	195	NW4	03	8	5	0	4
	138	W3	01	4	3	1	2
	198	W2	00	0	2	03	0
	036	WNW3	01	2	-0	0	-0
	079	SW2	02	8	2	02	1
	061	WNW3	03	8	-2	Sl.	-10
	060	W3	—	8	-2	Sl.	-2
	151	W4	03	8	4	01	3
	117	W5	02	6	3	23	3
	087	W3	62	8	1	2	-1
	073	W1	40	9	-10	04	-11
	220	WSW2	03	8	3	Sl.	7
	199	SW3	03	8	-2	0	-3

STACJA	Ciśnienie w mm	Wiatr	Stan pogody	E	Temp. C°	Opady w mm	Max. temp. minimum
Kilos	315	NW1	00	0	-1	0	-1
Kazan	299	WNW4	46	—	—	0	-4
Taran	135	WNW1	03	8	1	03	-0
	319	E3	02	5	1	0	—
	297	cisza	08	8	-1	0	—
	200	WNW4	03	3	1	0	0
	251	W1	47	9	0	0	-1
	300	W1	43	8	-3	11	-4
	230	W1	57	4	-1	02	-0
	309	cisza	01	2	7	0	—
	230	SE1	03	8	9	0	—
	253	W3	07	7	6	—	—
	245	SW1	01	3	14	2	—
	302	SE2	00	0	10	0	—
	311	cisza	46	9	-2	0	-2
	298	SSE2	01	3	-1	0	-1
	281	N2	01	4	5	0	5
	295	N2	00	0	10	0	—
	289	cisza	00	0	12	8	8
Zara	391	cisza	42	4	5	0	5
Belgrad	362	cisza	40	8	-1	0	-2
Zagreb							
	357	cisza	46	9	-3	0	-3
	354	NW1	03	8	0	0	-1
Skopolje	357	cisza	46	9	-3	0	—

Ciśnienie w millibarach: 1 mmb. odpowiada ciśnieniu słupa rtęci 34 mm. na jednostkę powierzchni.

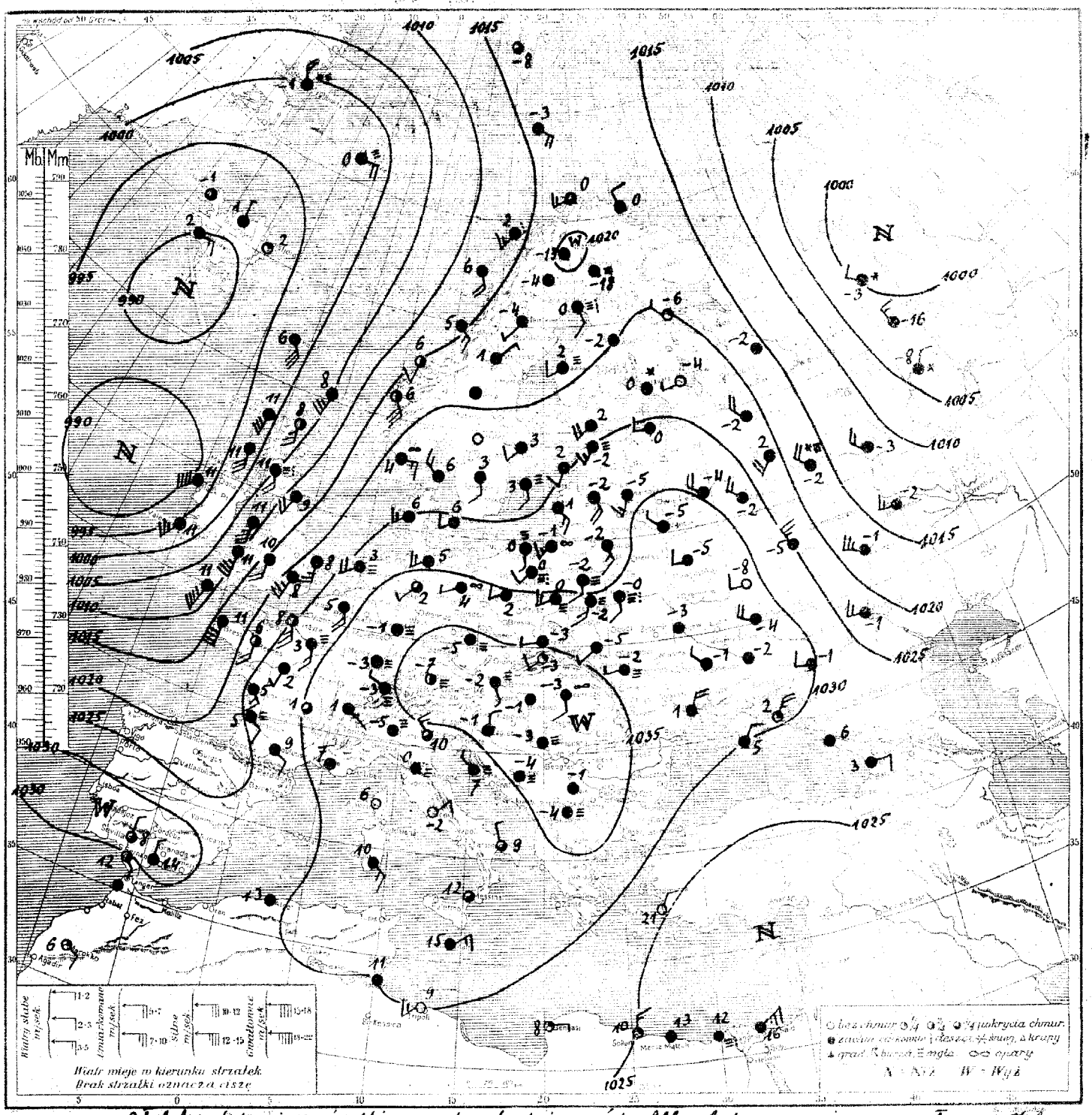

Rozkład ciśnienia: Głęboka depresja ze środkiem nad wschodnią częścią Atlantyku ogarnia swym wpływem Islandję, Irlandję i częściowo Anglję, druga depresja nad Rosją północno-wschodnią. Pozostałe kraje kontynentu europejskiego znajdują się w dalszym ciągu pod wpływem rozległego wyżu barometrycznego, którego środek utrzymuje się nad Bawarją, Czechami, Węgrami i Jugosławją.

Obecny stan pogody w Polsce: w Małopolsce naogół słonecznie, pozatem pochmurno i mglisto. Temp. +2° do -5°.

Przewidywany przebieg pogody w dniu 24. XII. (sobota). Pomorze, Wielkopolska, Polska środkowa, Wileńskie i Polesie: przeważnie pochmurno i mglisto, miejscami drobny opad. Nocą słabe przymrozki, dniem temp. parę stopni powyżej 0°. Słabe lub umiarkowane wiatry południowo-zachodnie. Pozostałe dzielnice: rano naogół chmurno i mglisto, miejscami dżdża, w ciągu dnia przejaśnienia. Po nocnych przymrozkach, temp. w dzień w pobliżu 0°. Słabe wiatry z kierunków południowych.

P. [illegible] 1 300 na jarzyn.

Spostrzeżenia meteorologiczne z dn. 22.XII. czwartek 1932 r. 7 godz. G. M. T. №357

31·3	ENE₁	03	8	0	0	0	31·8	NW₀	46	9	-4	0·1	-4													
31·8	NE₁	45	8	-0	0	-1	32·4	SE₀	40	9	0	0·1	-1													
31·3	cisza	52	8	0	Sl.	-2																				
31·0	cisza	48	9	-1	0	-4	21·6	SE₁	01	3	4	0	—			27·9	WNW₅	36	8	1	0·2	—				
31·0	ENE₂	48	9	-1	0	-4	22·6	SE₂	47	0	-2	0	-2			25·3	ENE₂	04	8	6	—	—				
31·5	ENE₂	46	8	-2	0	-4	24·6	ESE₁	05	4	-3	0	-4			23·9	SW₄	52	9	-1	0·1	—				
30·2	SE₁	04	0	-5	0	-6	23·6	SE₁	05	1	-5	0	-5			09·1	W₅	03	8	2	0	1				
28·4	SSE₁	01	4	-4	0	-6	26·1	SSE₂	05	4	-3	0	-6			17·0	WSW₅	43	8	-3	1	-3				
29·8	SE₁	02	5	-6	0	-8	32·4	SW₁	04	4	-3	0	-7			04·6	W₇	50	8	-1	—	-1				
31·5	cisza	01	2	-6	0	-7	30·0	cisza	46	9	-3	0	-4													
30·7	SE₁	05	2	-4	0	-6	29·6	N₂	02	3	1	0	0													
31·3	NW₁	08	0	-5	0	-6	24·1	cisza	05	0	-2	0	-6													
31·8	W₁	05	0	-4	0	-5	29·4	SE₂	48	9	0	0·1	1													
30·3	cisza	46	9	-6	0	-6	23·3	SSW₅	01	3	7	0	7			31·0	NE₂	03	6	3	4	—				
32·3	S₂	01	3	-5	0	-6	30·6	ESE₂	08	8	2	0	—			25·3	SSE₂	01	3	7	0	—				
28·2	ESE₂	04	3	-6	0	-6	31·0	WSW₂	05	8	-3	0	-4			24·5	ESE₂	50	8	13	0·2	—				
27·5	SE₁	04	4	-5	0	-6	31·4	S₃	45	8	-3	0	-3			23·7	W₀	02	4	8	0	—				
27·8	SE₁	04	4	-4	0	-7	33·5	S₁	51	8	-4	Sl.	-4			27·3	W₁	02	5	10	0	—				
27·9	E₂	04	4	-2	0	-5	32·6	SE₁	06	8	-3	Sl.	-3													
27·9	SSE₂	04	5	-1	0	—										34·4	E₃	03	8	9	0	—				
30·0	SW₀	01	3	-9	0	-6	33·5	E₂	08	8	-4	0	-4			27·9	WSW₅	03	4	10	0	—				
31·3	WSW₁	04	1	-7	0	-9	08·3	NW₆	02	5	2	4	—													
98·4	S₅	62	8	6	1	—	14·3	NW₆	03	5	2	2	—			30·9	NNE₂	08	0	-1	0	—				
88·4	S₂	62	8	6	—	—	17·2	E₅	01	1	5	0	—			27·3	N₂	00	0	6	0	—				
74·6	cisza	02	6	5	16	—	16·9	SE₃	54	8	5	0	—			28·2	N₂	00	0	9	0	—				
08·4	S₅	02	5	8	0·2	—	15·1	SSE₄	61	8	8	2	—			27·7	W₂	01	4	9	0	—				
02·5	SW₂	51	8	7	1	—	17·2	S₅	03	8	6	4	—			28·3	cisza	02	4	12	0					
06·4	S₄	02	5	8	0·5	—	11·4	cisza	00	0	-10	0	—													
11·4	SSW₅	03	8	7	0	—	10·0	NNW₄	01	3	-1	1	—	zawa		28·1	cisza	42	9	7	4	—				
13·4	SW₄	01	2	8	0·1	—	08·3	E₅	03	8	1	0	—													
18·7	S₄	03	8	7	2	—	24·2	NW₂	64	8	1	6	—			31·9	SSW₂	03	8	-1	0	-1				
07·1	S₃	51	4	8	1	—	22·6	NW₂	01	3	-1	0	-3													
10·4	S₃	02	7	7	6	—	23·1	NW₁	01	2	-3	0	-3													
06·5	SW₂	01	3	6	7	—																				
18·2	S₃	64	8	9	1	7	23·8	SE₃	03	8	0	1	-6													
16·9	WSW₁	01	2	6	3	—																				
17·7	WSW₄	01	3	9	0·3	—	29·2	SE₅	51	8	4	Sl.	2													
15·7	SSE₃	64	8	7	3	—																				
25·9	cisza	02	4	8	1	8																				
26·7	SSW₁	03	8	11	Sl.	11	28·2	ESE₃	41	9	3	0	—			30·3	W₁	42	9	-3	0	-3				
29·7	cisza	02	7	1	0	1																				
28·7	cisza	47	3	1	0	1	31·7	W₁	47	3	-2	0	-2													
28·6	cisza	03	4	0	0	-6	30·4	NNW₁	02	7	1	0	0													
22·1	S₅	02	8	9	Sl.	8	32·2	E₀	03	8	2	0	1			27·8	—	03	8	11	—	—				
21·3	SW₅	01	2	10	4	10	31·4	NE₁	03	3	-1	0	—													
25·3	SSW₂	02	5	8	0.5	7	30·5	NW₂	46	9	-3	0	-3													
24·5	SSW₄	02	6	7	0.3	7	24·6	WNW₅	01	1	-2	0	-3			26·3	cisza	03	7	15	0	—				
30·3	SSW₁	48	9	-3	0	3	27·9	W₀	01	2	-0	0	-1													
25·2	SSW₁	03	7	4	0	3										17·1	NE₃	01	4	15	Sl.	—				
27·4	E₁	03	7	11	0·1	9																				
24·4	cisza	42	5	2	0	1	00·6	NNW₅	03	8	-14	0·6	-14													
23·5	WSW₃	00	0	6	1	6	93·7	NNW₀	21	8	-2	—	-2			—	SSE₄	02	5	-2	0	-2				
19·8	S₃	03	8	7	0	—																				
20·8	SSW₅	03	8	7	0											—	WNW₅	04	3	1	0	2				
22·6	S₄	03	8	8	1	6	01·0	NW₃	03	8	-5	2	—			—	W₂	04	2	3	0	3				
24·6	SE₃	46	9	4	0	—	92·3	SW₁	71	9	-2	0·4	-3													
23·2	SE₄	05	8	5	0·2	—																				
19·9	SE₂	02	5	3	0	—																				
32·2	SE₁	45	8	-2	0·4	-3																				
							44·0	WSW₆	71	9	-0	—	-0													

Ciśnienie atmosferyczne zredukowane do 0° C. na ciężar normalnego K.D. poziomu morza. Skala wiatru w skali Beaufort. Ilość zupełna do 9-wiche

Stan nieba

00 – 19 – skrócony opis stanu nieba i zjawiska specjalne.

20 – 29 – obrady w ciągu godzin przed [illegible] lecz nie w chwili obserwacji.

30 – 39 – Burze, burze z opadami.

40 – 49 – Mgła lub dosta[illegible] (przejrzystość poniżej 1000 metrów).

50 – 59 – Drobnoziarnisty deszcz.

60 – 69 – Deszcz.

70 – 79 – Śnieg.

80 – 89 – Przelotne opady.

90 – 99 – Burza.

Ilość chmur w skali 10-[illegible] 0—1—[illegible] chmur, 2—[illegible] pokrywa nieba, 3—[illegible] 4—[illegible] 5—[illegible] 6—[illegible] 7—[illegible] 8—[illegible] pokrywa nieba, 9—niebo przesłonięte chmurami.

9—niebo niewidoczne z powodu mgły, burzy pyłowej lub innych zjawisk.

Temperatura w całkowitych stopniach Celsjusza. W ostatnich rubryce podawane są najniższe temperatury z nocy ubiegłej, lub najwyższe z dnia ubiegłego.

Szczegóły w Nowym Kłuczu [illegible] nadawania telegramów meteorologicznych, przyjętym w Kopenhadze we wrześniu 1932

SPOSTRZEŻENIA PILOTOWE

	7	SE	SE₅	ESE₉	ESE₀											Toruń	7	cisza	NW₄	NNW₄						
																Kielce	7	E₂	—	SE₄	S₃	SE₄	S₃	W₀		
	7	ESE₄	SE₆	S₉	SSW₄																					

Państwowy Instytut Meteorologiczny w Warszawie.

Mapa pogody z dnia **24.XII. sobota** 1932 r. **7** g. G. M. T. Nr. **359a**

Ciśnienie w millibarach: 1 mmb. odpowiada ciśnieniu słupa rtęci [illegible] mm. na poziomie powierzchni morza

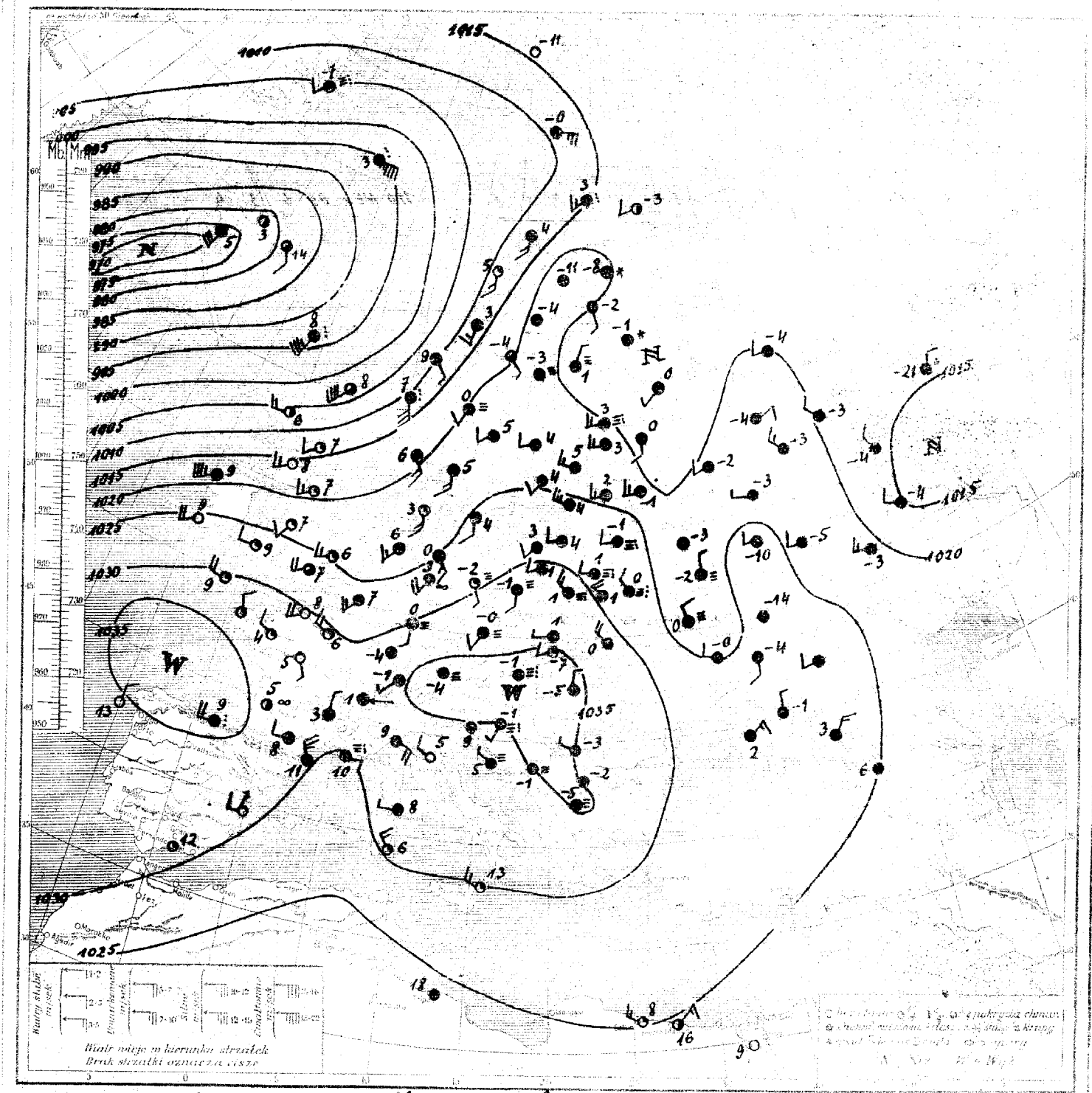

Rozkład ciśnienia: głęboka depresja ze środkiem nad Islandją ogarnia Szkocję, Islandję i sięga zachodnich wybrzeży Skandynawji; drugorzędna depresja nad Finlandją i Rosją wschodnią. Pozostałą część kontynentu zalega obszerny wyż ze środkami nad Węgrami i zatoką Biskajską.

Obecny stan pogody w Polsce: chmurno, na wschodzie dżdża; temperatura -1° do +2°.

Przewidywany przebieg pogody w dniu 25.XII. (niedziela): Wileńskie, Polesie, Podole, Wołyń, Małopolska wsch. - rano chmurno i mglisto, miejscami zanikająca dżdża, w dzień niewielkie rozpogodzenia. Tempar. bez znacznych zmian. Słabe wiatry zachodnie, przechodzące w miejscowe lub ciszę. Pozostałe dzielnice - po chmurnym lub mglistym ranku, w ciągu dnia stopniowe polepszanie się stanu pogody. Po lekkich nocnych przymrozkach, dniem tempar. nieco powyżej 0°. Słabe wiatry południowe.

Pr. M. 732. 5.XI.32. 24.000. 1.300 na lepszym.

Spostrzeżenia meteorologiczne z dn. 23. XII. piątek 1932 r. 7 godz. G. M. T. № 358 a

	27·7	SSE5	03	8	-2	0	-2		33·4	NW2	46	9	-3	0	-3			34·0	cisza	03	8	-3	0	-3	
	29·3	E3	57	8	-1	Sl.	-2		34·7	SE6	40	9	1	0	1			31·5	W5	30	0	-3	2	-4	
	27·9	SW2	03	8	-2	03	-2		33·2	NNE2	02	4	1	0	-1			11·1	NW3	03	5	-3	0	-3	
	30·6	S2	57	8	-0	03	-1		29·4	SSW3	02	6	5	1	—			33·6	NE4	03	8	1	—	—	
	28·2	S2	44	9	-2	0	-2		29·7	SW3	03	8	5	—	—			29·7	NE2	03	8	5	0	—	
	30·2	SSW3	04	8	-2	Sl.	-3		29·4	SW3	57	9	3	Sl.	-4			31·7	WNW4	02	6	-1	0	—	
	30·1	WSW3	49	8	0	Sl.	-5		31·7	WSW1	05	8	4	Sl.	2			18·0	WNW5	03	8	-1	0	-2	
	31·1	SW1	02	8	2	0	-4		33·6	SSE2	41	8	1	04	-3			23·9	WNW3	03	8	-1	0	-1	
	33·7	cisza	04	8	-1	0	-8		33·2	SW2	51	8	1	Sl.	-6			07·5	N3	02	7	-2	Sl.	-3	
	32·4	SW1	02	8	-7	0	-7		34·3	cisza	46	9	-1	0	-4			29·3	cisza	50	8	6	1	—	
	33·9	SW1	02	6	-5	0	-6		33·8	cisza	45	4	-7	0	-8			21·1	WNW2	03	8	-10	0	-1	
	32·6	WSW2	48	8	-3	Sl.	-4		32·3	SW1	41	5	2	Sl.	1										
	34·5	Sl.	04	9	-4	0	-5		26·4	SW3	05	8	-1	Sl.	-1										
	35·0	W1	05	4	-3	0	-7		30·6	S4	01	3	5	0	4										
	35·1	SW2	01	3	-3	0	-7																		
	30·4	WSW2	03	8	2	0	-3		36·6	cisza	48	8	-5	0	-6			24·8	SE2	02	4	12	0	—	
	29·1	W2	45	8	2	Sl.	-5		35·9	cisza	42	8	-3	0	-5										
	29·6	WSW2	57	8	1	Sl.	-5		37·4	S1	05	8	-4	0	-5										
	28·0	SW2	57	8	0	Sl.	-4		35·9	—	—	—	-1	0	-1										
	26·3	S1	64	8	0	0	—											33·3	NW1	00	0	3	0	—	
	35·7	SSE6	02	5	-5	0	-6		37·4	S2	35	8	-3	0	-4										
	34·1	WSW1	04	5	-2	0	-6		17·4	NNW2	03	8	0	01	—			33·7	cisza	46	9	0	0	—	
	99·4	SSE2	03	8	6	02	—		17·1	WSW3	03	5	0	0	—			34·6	NE2	08	0	-2	0	-2	
									13·3	SSE4	10	8	6	1	—			99·9	NNW2	00	0	4	0	4	
									14·8	SE3	84	8	5	2	—			30·3	N2	01	0	9	0	—	
	05·1	SSW5	03	9	8	Sl.	—		15·3	S5	02	5	7	2	—										
	97·3	S6	81	8	11	2	—		17·8	S5	05	8	6	2	—			30·5	cisza	02	5	12	0	—	
	07·4	SSW4	51	8	9	02	—		17·0	cisza	02	5	-8	0	—			31·5	ESE3	02	8	10	0	—	
	12·4	SSW4	03	8	9	01	—		17·3	SE4	03	8	-3	0	—	Zatoka		32·6	NW1	47	8	—	0	—	
	07·9	S7	82	8	11	2	—		49·0	E4	46	9	0	3	—										
	23·2	S5	02	7	8	0	—		21·2	SSW3	46	9	0	0	-0			37·8	N2	03	8	-2	0	-3	
	91·8	SW1	82	8	11	5	—		17·6	cisza	03	8	-4	06	-9			37·7	cisza	46	9	-4	0	-5	
	95·9	SW5	25	7	11	11	—		17·5	SSE2	57	8	0	3	-3			36·6	cisza	03	8	-1	0	-1	
									18·0	SW1	03	8	-4	0	-5			35·9	cisza	46	9	-4	0	-5	
	22·1	SSW5	02	7	8	0	—																		
	18·2	S4	02	7	10	03	—																		
	08·0	SSW1	02	8	11	02	—		21·6	SW1	03	8	3	02	3										
Cranwell	18·5	SSE4	01	4	8	Sl.	—		22·4	S2	03	8	3	02	2										
	25·1	SE3	00	0	5	0	4		22·4	S2	08	8	3	0	—										
									23·5	SW3	54	9	2	04	—										
	30·2	cisza	00	0	1	0	-1	Abisko	18·6	E0	02	5	-7	0	-10										
									25·5	SW3	48	9	-2	0	-3										
	32·2	cisza	48	9	-3	0	-3		22·4	SSW2	03	8	-2	0	1										
	23·4	SSE5	02	4	8	0	6		29·6	SSE4	03	8	-2	—	—			30·8	SW3	01	1	9	0	—	
	18·2	S8	03	8	11	0	11		26·0	SSE1	46	9	-1	0	—			28·2	E1	01	3	—	0	—	
	26·7	SSW1	00	0	2	0	2		23·9	SW2	03	8	2	02	1										
	28·9	S3	44	9	3	01	3		22·5	cisza	74	8	0	2	-6			29·4	cisza	03	8	13	05	12	
	—	cisza	48	9	—	0	—		18·9	SW2	46	—	2	0	0										
	26·1	SE4	03	7	9	0	1											30·3	ENE1	02	6	15	0	—	
									19·0	WNW2	00	0	-6	0	-6										
	30·2	cisza	02	5	7	06	—																		
	31·7	cisza	00	0	6	0	6																		
Lyon	31·9	SSW1	46	9	2	0	1																		
Rennes	23·4	S3	02	4	6	0	6		02·4	NNE2	72	8	-8	02	—										
	28·7	SW4	46	9	3	03	1		26·8	W2	03	8	0	Sl.	-1										
	27·1	S4	08	8	4	Sl.	—		20·8	NW4	03	8	-2	0	-3										
	29·1	SSE4	02	7	5	0	4																		
	25·7	WSW2	03	7	6	Sl.	—																		
	23·0	WNW3	03	8	6	3	—		31·4	S1	40	8	-5	Sl.	-6										
	26·1	SW3	02	6	6	0	—		33·9	W2	04	8	-5	0	-5										
	36·8	SSE1	46	9	-2	0	-2		26·7	NW3	03	8	-2	0	-4										

UWAGI

Ciśnienie atmosferyczne zredukowane do 0°.C, na ciężkość normalną i do poziomu morza. Siła wiatru w skali Beaufort'a. Oczyszczenie zupełne do 9-wicher.

Stan pogody:

00—19 — skrócony opis wygląd. nieba i zjawiska specjalne.
20—29 — opady w ciągu ostatniej godziny, przed obserwacją, lecz nie w chwili obserwacji.
30—39 — Burze pyłowe i zamiecie śnieżne.
40—49 — Mgła lub gęste opady (przejrzystość mniejsza od 1000 metrów).
50—59 — Drobny deszcz ze strzępu lub mżące mgła.
60—69 — Deszcz.
70—79 — Śnieg.
80—89 — Przelotne opady.
90—99 — Burze.

Zachmurzenie w skali 10 stopniowej: 0—czyste chmur. 1—ślady chmur, 2—1/10 pokrycia nieba, 3—2/10 4—3/10 5—4/10 6—5/10 7—więcej niż 5/10 pokrycia nieba, lecz z przerwami, 8—niebo całkowicie pokryte chmurami—10/10, 9—niebo niewidoczne z powodu mgły, burzy pyłowej lub innych zjawisk.

Temperatura w całkowitych stopniach Celsjusza. W ostatniej kolumnie podawane są najniższe temperatury z nocy ubiegłej lub najwyższe z dnia poprzedniego.

Stacje w Nowym Klaczu co na podstawie telegramów meteorologicznych, przyjętym w Kopenhadze we wrześniu 1928.

SPOSTRZEŻENIA PILOTOWE

Wys. dolnej	KIERUNEK WIATRU NA WYSOKOŚCI					
	250 m	500 m	1000 m	1500 m	2000 m	3000 m	4000 m

Państwowy Instytut Meteorologiczny w Warszawie.

Mapa pogody z dnia 25.XII. niedziela 1932 r. 7 g. G. M. T. Nr. 360a Rocznik XIII.

Ciśnienie w millibarach: 1 mmb. odpowiada ciśnieniu słupa rtęci 34 mm. na jednostkę powierzchni

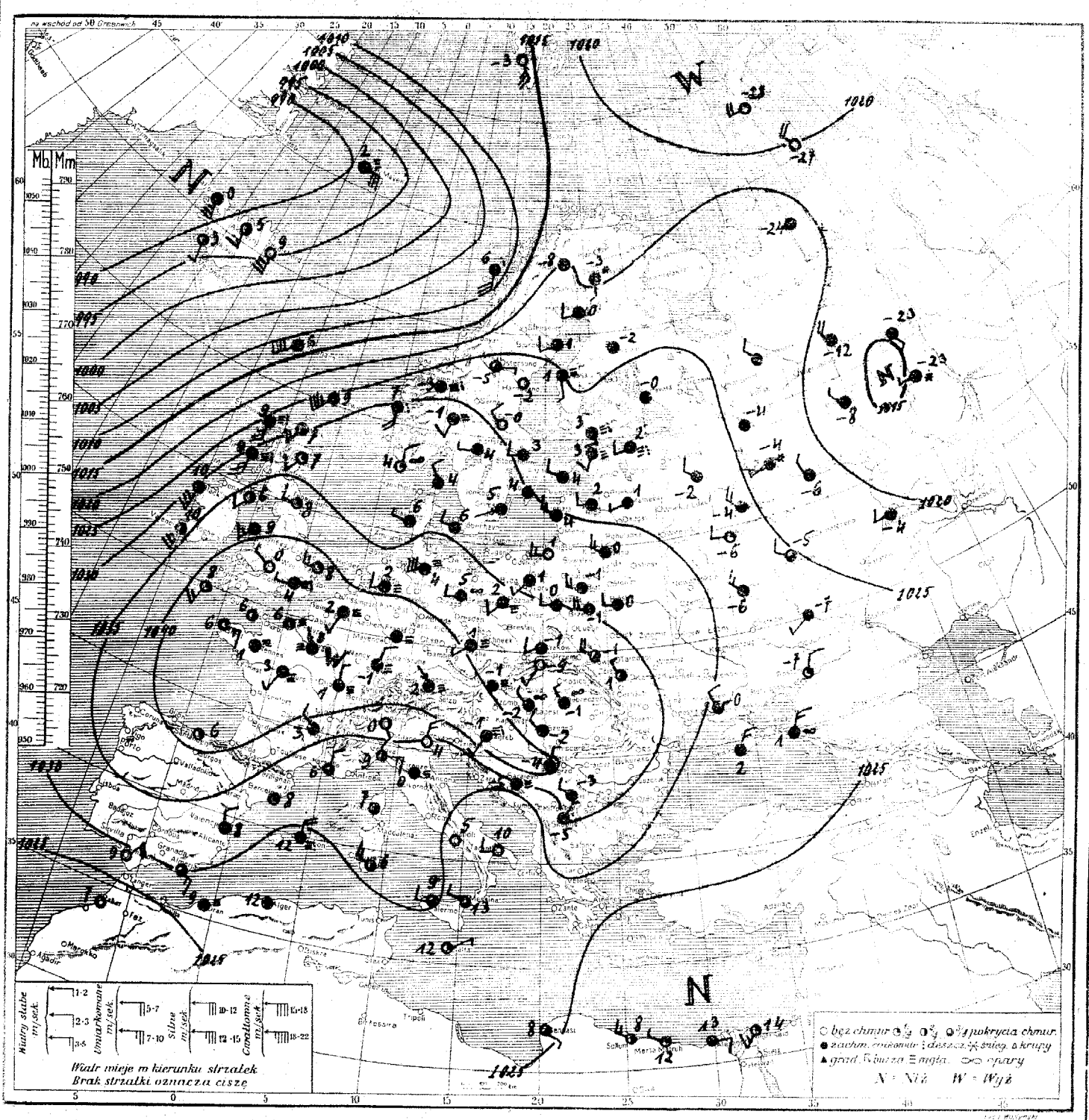

Rozkład ciśnienia: .....

Obecny stan pogody w Polsce: .....

Przewidywany przebieg pogody w dniu .....

P. I. M. Nr 732. 5.XI.32. 24.000. 1300 na lepszym.

Spostrzeżenia meteorologiczne z dn. 24 III Łowicz 193[illegible] r. godz. G. M. T. № 359 a

| | | |

Państwowy Instytut Meteorologiczny w Warszawie.

Mapa pogody z dnia 26.XII. poniedziałek 1932 r. 7 g. G. M. T. Nr 361a Rocznik XIII.

Ciśnienie w millibarach: 1 mmb. odpowiada ciśnieniu słupa rtęci 3.4 mm. na jednostkę powierzchni.

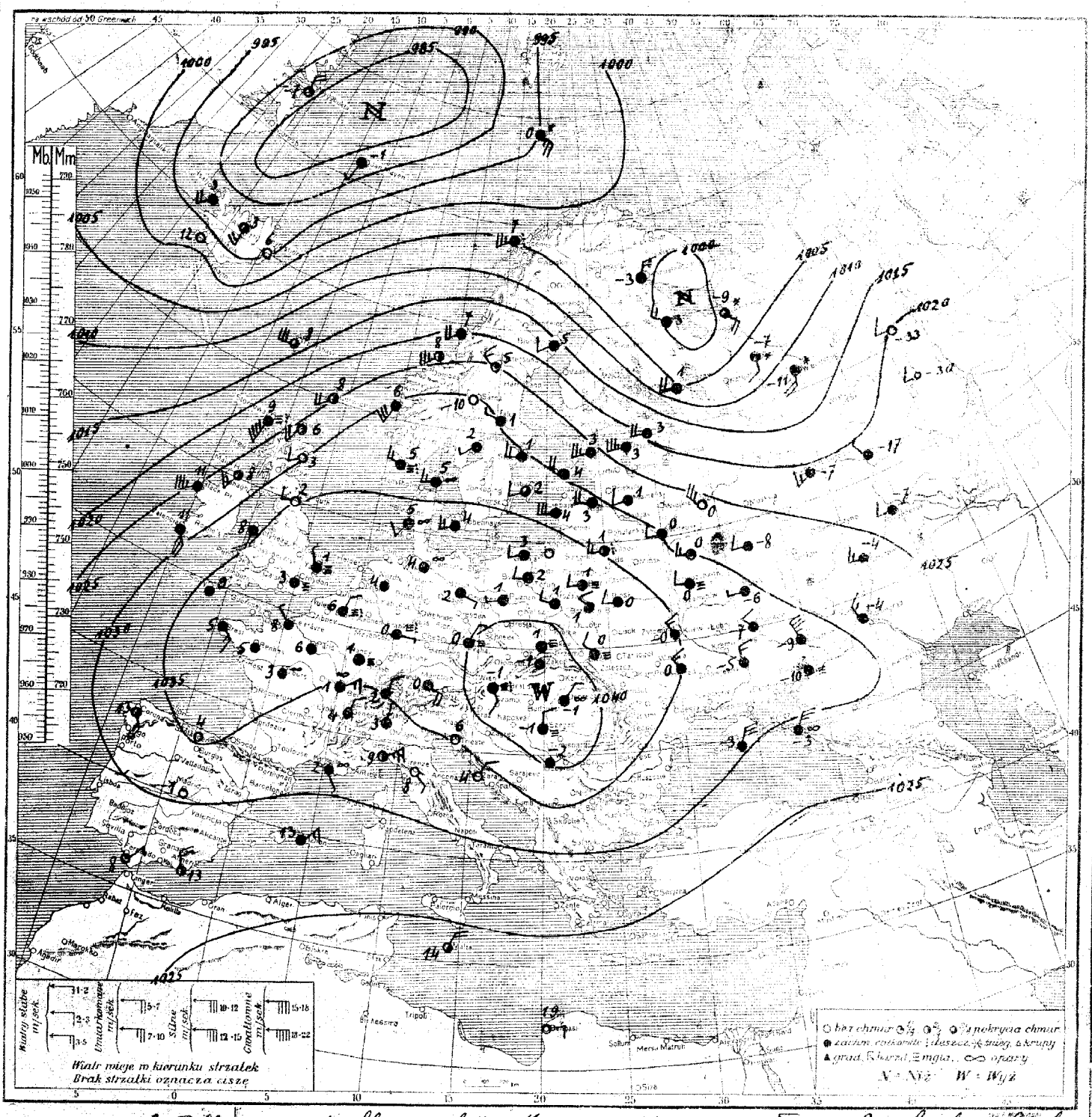

Rozkład ciśnienia: rozległa depresja ze środkiem nad Jan Mayen ogarnia swym wpływem Grenlandję, Islandję, Szpitzbergen i sięga swym wpływem półn. wybrzeży Norwegji. Druga płytka nad morzem Białem. Cały kontynent europejski znajduje się w dalszym ciągu pod wpływem wyżu barometrycznego, którego środek zalega nad Węgrami.

Obecny stan pogody w Polsce: pochmurno i mglisto. Temper. od -1° w Zakopanem do +4° w Gdyni.

Przewidywany przebieg pogody w dniu 27.XII (wtorek): Pomorze i Wileńskie – w dalszym ciągu przeważnie pogoda pochmurna i mglista. Temperatura bez zmian. Słabe wiatry zachodnie. Pozostałe dzielnice – nocą i rankiem chmurno lub mglisto. W ciągu dnia rozpogodzenia, zwłaszcza w dzielnicach południowych. Po lekkich nocnych przymrozkach, dniem temper. nieco powyżej 0°. Słabe wiatry miejscowe lub cisza.

P. I. M. Nr 732. 5/XI 32. 24.000. 1 800 na lepszym.

Spostrzeżenia meteorologiczne z dn. 25 [illegible] 1932 r. 7 godz. G. M. T. № 360 a

| | | |

Państwowy Instytut Meteorologiczny w Warszawie.

Mapa pogody z dnia 27. XII. wtorek 1932 r. 7 g. G. M. T. Nr 362a Rocznik XIII.

Ciśnienie w millibarach: 1 mmb. odpowiada ciśnieniu słupa rtęci 34 mm. na jednostkę powierzchni.

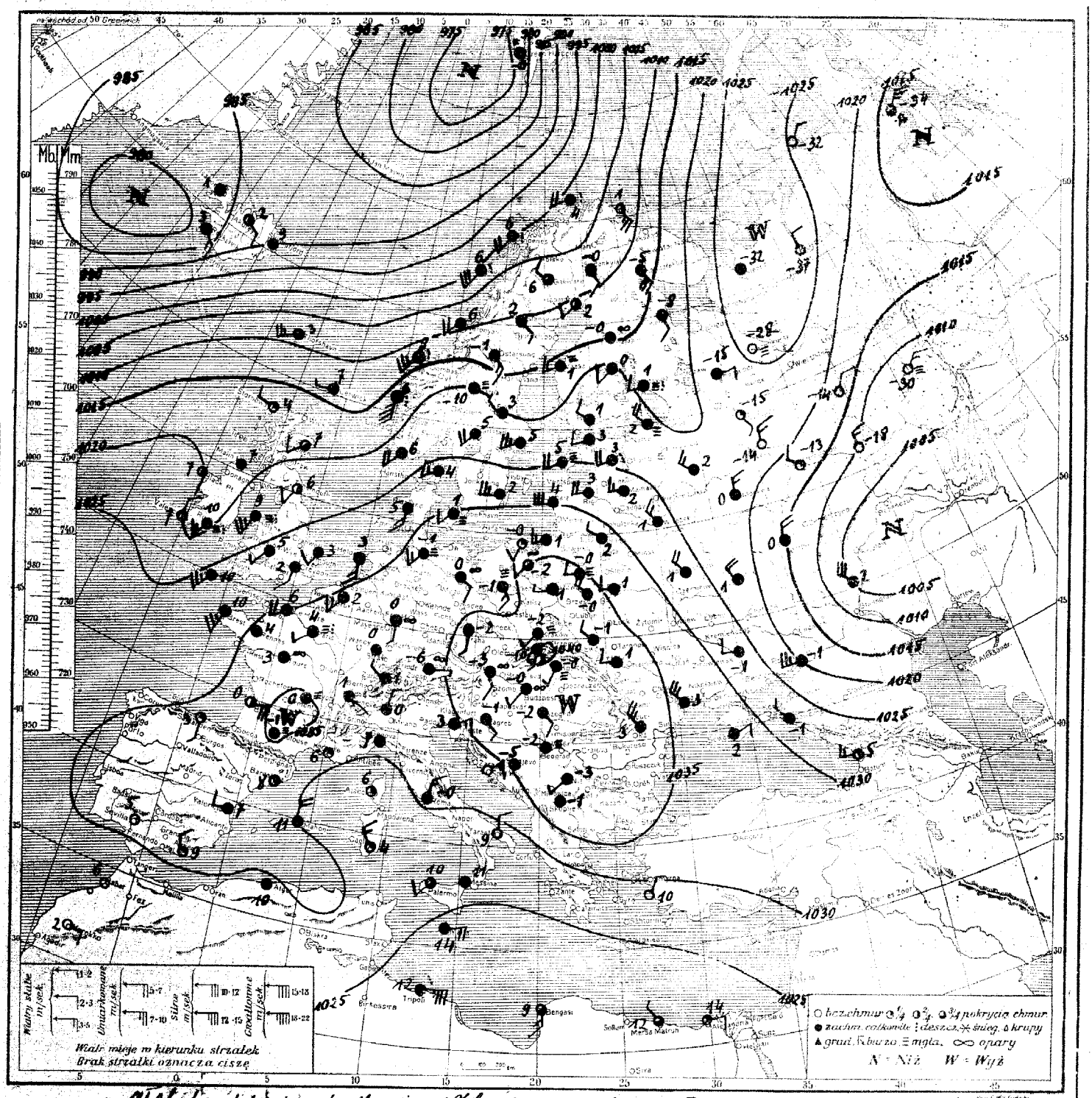

Rozkład ciśnienia: Głęboka depresja ze środkami nad Islandją i na dalekiej północy sięga swym wpływem do Anglji i Skandynawji północnej. Płytki niż nad Rosją wschodnią. Nad pozostałemi krajami Europy rozpościera się obszar wysokiego ciśnienia ze środkami nad Karpatami i Bałkanami, drugim nad Rosją północną.

Obecny stan pogody w Polsce: na zachodzie rozpogodzenie, początek pochmurno i mglisto. Temp. -5° do +2° (Zakopane -10°)

Przewidywany przebieg pogody w dniu 28. XII. (środa). Wileńskie, Polesie, Wołyń, Podole i Małop. wschodnia: naogół pochmurno i mglisto z niewielkiemi przejaśnieniami w ciągu dnia. Nocą przymrozki, dniem temp. w pobliżu 0°. Słabe wiatry zachodnie. Pozostała dzielnica: po mglistym lub chmurnym ranku - rozpogodzenie, cieplejsza na południu. Lekki spadek temp. Słabe wiatry południowo-wschodnie.

Spostrzeżenia meteorologiczne z dn. 26 XII. południe 1932 r. 7 godz. G. M. T. № 381.

	339	Ws	62	8	1	02	0		350	N2	02	8	2	Sl.	1		354	NW4	03	8	-0	Sl.	-1	
									343	NNE2	03	—	4	0	4		347	W1	45	8	-6	0	-1	
	370	cisza	52	8	1	1	-1		343	N3	03	8	3	0	0		229	NW1	03	8	—	0	—	
	358	W2	04	8	0	03	-1		364	SE3	40	9	5	0	—									
	374	W2	46	9	1	02	1		381	cisza	05	8	4	0	3		357	NNE6	03	8	-3	0	—	
	377	NW1	40	8	1	03	0		394	WSW	03	8	3	0	2		370	cisza	46	9	-10	Sl.	—	
	394	ENE4	03	8	1	03	0		396	ESE1	03	8	2	0	1		256	W2	03	8	-4	Sl.	—	
	374	cisza	52	9	1	1	1		390	cisza	05	8	1	01	-0		292	NW2	04	9	-4	0	-1	
	405	W1	46	9	1	0	0		408	cisza	46	9	1	01	-0		224	SW1	04	8	-9	—	-2	
	377	cisza	02	8	1	05	-0		386	E1	51	8	0	Sl.	-0									
	397	NW2	46	9	0	0	-0		395	ESE4	03	8	0	0	-1		289	SW4	04	8	-4	0	-5	
									391	cisza	00	0	-1	06	-02									
	399	W2	64	9	0	0	-2															01		
	403	cisza	48	9	1	02	0		390	S2	22	8	3	—	3		344	cisza	00	0	1	0	-0	
	402	cisza	03	8	-1	0	-3		399	W1	03	8	4	02	—		336	SSE4	01	4	13	0	—	
	486	W1	03	8	1	0	-0		400	NE1	44	9	0	01	-0		263	NE1	01	3	1	0	—	
	399	cisza	48	9	1	0	1																	
	395	W1	46	9	1	0	1		404	cisza	05	8	-1	0	-1		285	NE3	20	5	13	16	—	
	394	N2	03	8	2	0	1		408	E1	05	8	-1	Sl.	-2									
	375	WSW4	51	8	4	Sl.	—										309	ESE5	02	4	9	0	—	
	411	cisza	57	9	1	06	0		409	NE1	05	8	-1	01	—		291	NW3	02	4	10	0	—	
	399	WNW1	02	9	1	1	0										310	SE1	00	0	7	0	—	
	404	W6	02	5	8	5	—																	
									419	WSW5	62	8	7	5	—									
									292	SW4	03	8	7	1	—									
	250	SSW4	02	5	8	0	—		262	S2	02	5	8	01	—									
	235	SSW6	51	8	9	01	—		308	S3	03	8	5	Sl.	—									
	293	SW2	00	0	3	0	—																	
	350	W2	00	0	2	0	—		410	SE5	61	8	0	7	—	Zara	323	NE1	00	0	4	0	—	
	345	N4	02	8	8	0	—		382	SSW4	04	8	-1	01	—		404	cisza	03	8	-2	04	-5	
	361	NW1	48	9	1	0	—		319	SSW2	01	3	-2	0	-4									
	259	SW2	14	7	11	0	—																	
	295	SE5	02	6	11	0	—																	
	297	SSW4	01	4	8	0	—																	
	391	cisza	40	9	3	02																		
	364	SW1	45	8	1	01	—		318	SW1	57	8	2	Sl.	0									
	352	E1	01	4	9	0	—		304	W3	03	8	1	0	0									
Czerwell	358	WSW	40	9	-1	02	—		339	S3	03	8	4	0	0									
									328	WSW3	02	5	2	0	—									
									349	WNW4	03	9	3	0	—									
	346	NE3	05	8	1	0	0		257	WSW5	05	8	3	0	2									
	388	cisza	46	9	-1	0	-3		294	WNW4	03	8	4	0	3									
	367	NW1	03	8	8	0	5		315	W4	03	8	3	0	2		258	E2	00	0	19	0	—	
	366	SE3	03	8	5	0	3		324	WSW5	03	8	9	0	—									
	363	cisza	08	8	3	1	3																	
	397	cisza	62	9	6	2	4																	
	366	NNE3	03	8	0	0	-1																	
																	343	NE4	61	4	14	0	—	
									—	WNW3	03	8	2	6	-4									
	309	SE0	05	6	2	0	0		020	SE4	73	8	-9	2	-10									
Lyon	343	N3	08	8	3	0	3																	
Rennes	365	cisza	03	8	5	0	3		229	W2	04	—	-30	0	-31									
									186	W5	20	8	3	03	1									
	343	NNE2	51	8	6	9	5																	
	371	SW3	03	8	4	0	—		446	NW2	—	0	-37	0	-38									
	382	WSW5	65	8	5	02	—		381	W2	03	8	1	01	0									
	352	SSW2	05	8	5	Sl.	—		326	WNW2	45	8	0	02	-0									
	423	SE2	57	9	-1	02	-2																	

UWAGI

Ciśnienie atmosferyczne zredukowane do 0° C, na ciężkość normalną i do poziomu morza. Siła wiatru w skali Beaufortа: 0-cisza zupełna do 9-wicher.

Stan pogody:

00—19 — skrócony opis wyglądu nieba i zjawiska specjalne.
20—29 — opady w ciągu ostatniej godziny przed obserwacją, lecz nie w czasie obserwacji.
30—39 — Wichury pyłowe i zamiecie śnieżne.
40—49 — Mgła lub gęste opady (przejrzystość mniejsza 1000 metrów).
50—59 — Dżdżu (drobny deszcz ze stratus lub roszącą mgłą).
60—69 — Deszcz.
70—79 — Śnieg.
80—89 — Przelotne opady.
90—99 — Burza.

Zachmurzenie w skali 10 stopniowej: 0—bez chmur, 1—słaby chmur, 2—1/10 pokrycia nieba, 3—2/10, 4—3/10, 5—4/10, 6—5/10, 7—więcej niż 5/10 pokrycia nieba, lecz z przerwami, 8—niebo całkowicie pokryte chmurami—10/10, 9—niebo niewidoczne z powodu mgły, burzy pyłowej lub innych zjawisk.

Temperatura w całkowitych stopniach Celsjusza. W ostatniej rubryce podawane są najniższe temperatury z nocy ubiegłej lub najwyższe z dnia poprzedniego.

Szczegóły w Nowym Kluczu do układania telegramów meteorologicznych, przyjętym w Kopenhadze we wrześniu 1929.

OBSERWACJE PILOTOWE

Godz.	KIERUNEK WIATRU NA WYSOKOŚĆ						
	powierzchni	200 m	500 m	1000 m	1500 m	2000 m	3000 m	4000 m

Państwowy Instytut Meteorologiczny w Warszawie.

Mapa pogody z dnia 28.XII. środa 1932 r. 18 g. G. M. T. Nr. 363a Rocznik XIII

Ciśnienie w millibarach: 1 mmb. odpowiada ciśnieniu słupa rtęci 3·4 mm. na jednostkę powierzchni.

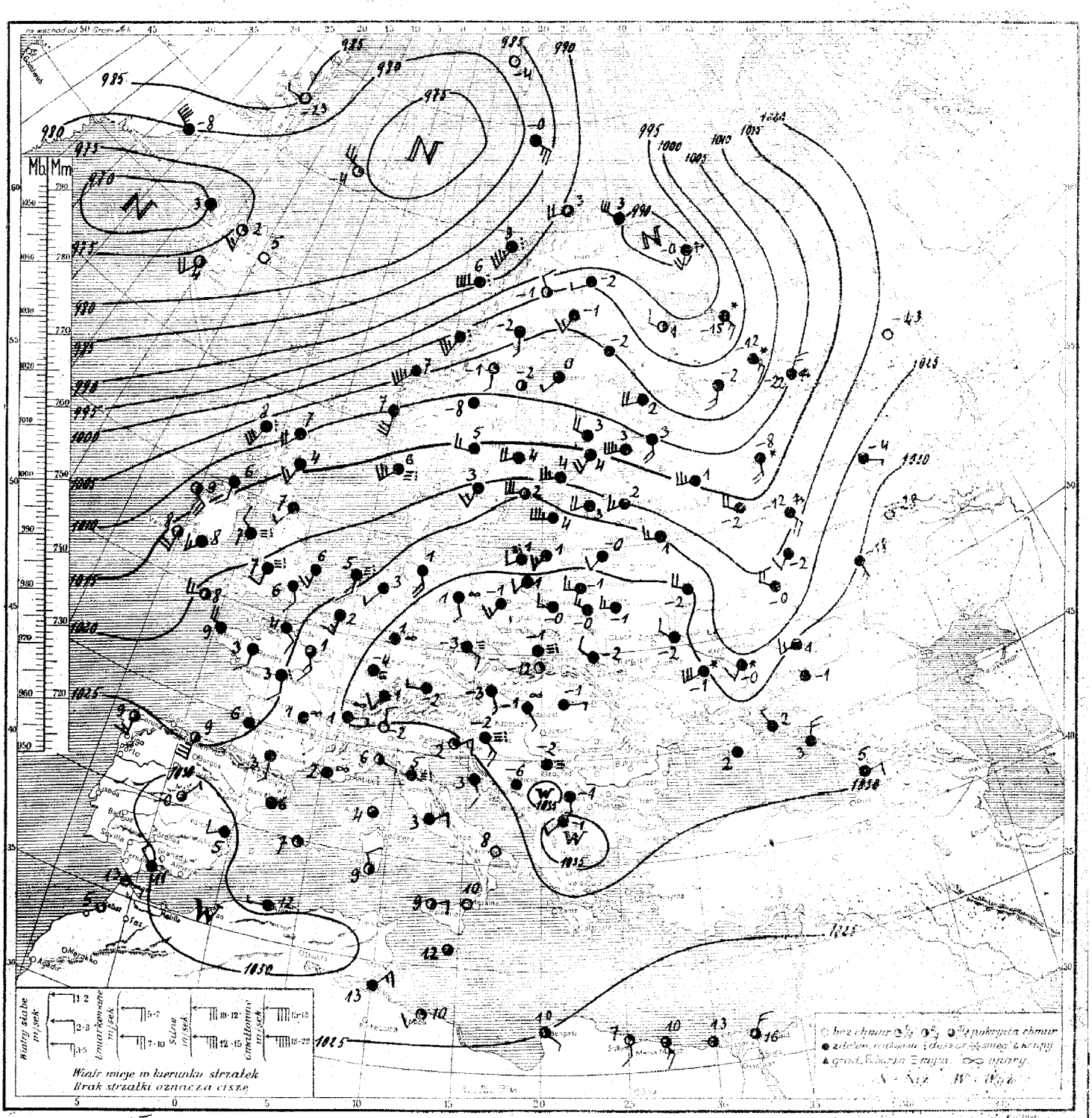

Rozkład ciśnienia: Głęboka depresja ze środkami nad Islandją i morzem Grenlandzkiem sięga swym wpływem [illegible] półwyspu Skandynawskiego oraz północnej Anglji i Irlandji. Druga płytka nad m. Barentsa. Przez Europę zalega [illegible] wyż barometryczny, którego środki leżą nad Hiszpanją, Bałkanami i Jugosławją.

Obecny stan pogody w Polsce: Pochmurno. Temp. od 1° do -3°.

Przewidywany przebieg pogody w dniu 29.XII. (czwartek) Pomorze, Wileńskie, Polesie i Wołyń: Przeważnie pochmurno miejscami mglisto, z możliwością nikłych opadów. Po nocnych przymrozkach w dzień temp. w pobliżu 0°. Słabe wiatry zachodnie na wybrzeżu umiarkowane południowo-zachodnie. Pozostałe dzielnice: Naogół chmurno i mglisto. Nocą przymrozki, w górach lekki mróz. Dniem temp. w pobliżu 0°. Słabe wiatry miejscowe, lub cisza.

Spostrzeżenia meteorologiczne z dnia 27 XII. wtorek 1932 r. 7 godz. G. M. T. Nr 362

| | | |

Państwowy Instytut Meteorologiczny w Warszawie.

Mapa pogody z dnia 29 XII. czwartek 1932 r. 7 g. G. M. T. Nr 364a Rocznik XII

Ciśnienie w millibarach: 1 mmb. odpowiada ciśnieniu słupa rtęci 3,4 mm. na jednostkę powierzchni.

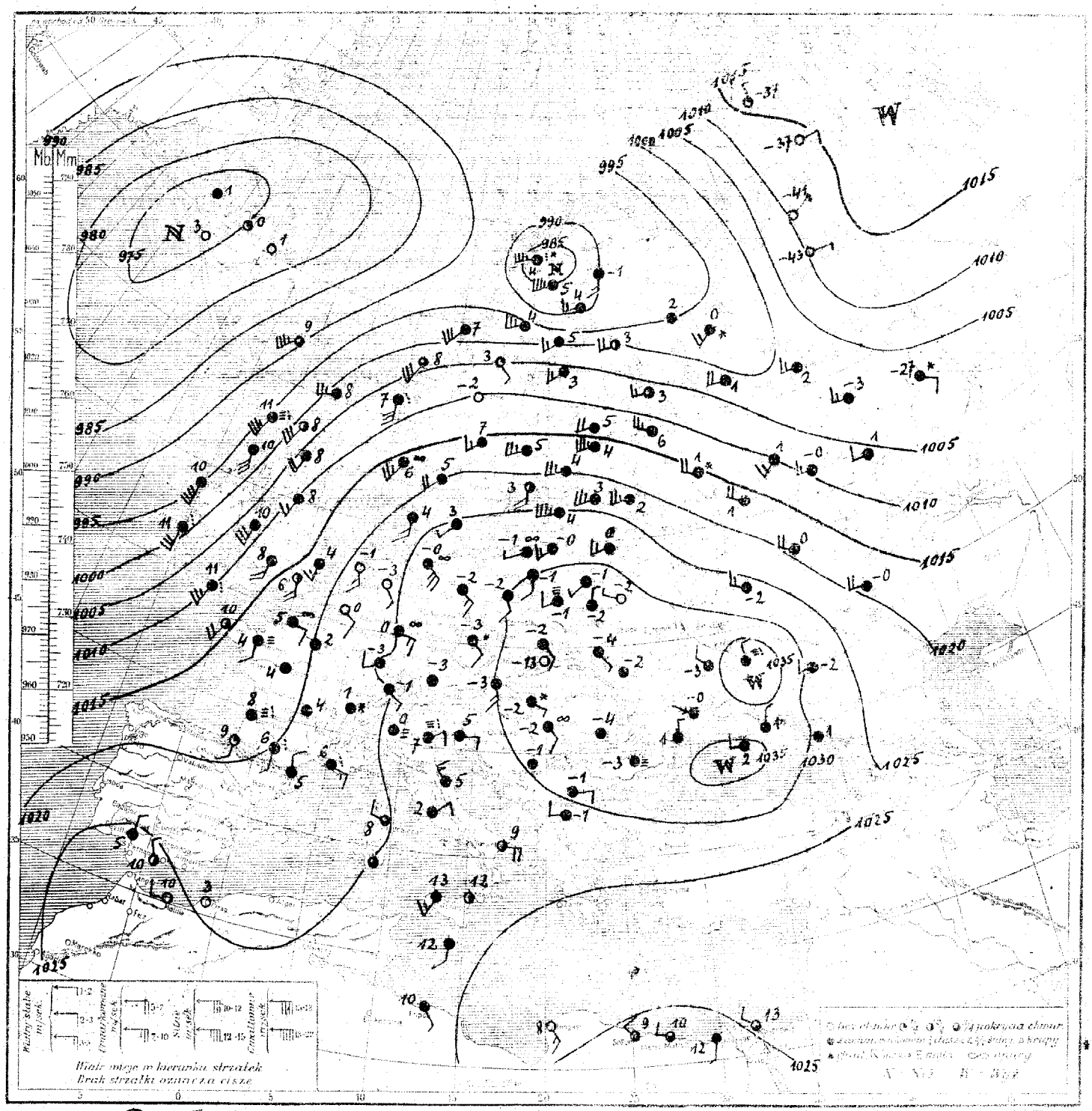

Rozkład ciśnienia: Rozległa i głęboka depresja ze środkiem nad Islandją obejmuje swym wpływem Irlandję i Anglję północną. Druga mniejsza, której środek znajduje się nad Skandynawją północną ogarnia: Norwegję, Finlandję i zatoką niskiego ciśnienia poprzez m. Białe sięga w głąb Rosji. Pozostałe części kontynentu europejskiego są w dalszym ciągu pod wpływem wyżu barometrycznego, którego środki leżą nad m. Czarnem i dolnym Dnieprem

Obecny stan pogody w Polsce: Pochmurno. Temp. od 0° do -4°

Przewidywany przebieg pogody w dniu 30. XII (piątek). Pomorze i Wileńskie: Po rannych mgłach w ciągu dnia pogoda przeważnie pochmurna z możliwością drobnych opadów zwłaszcza w Wileńskiem. Nocą przymrozki - w dzień temp. nieco powyżej 0°. Słabe, potem umiarkowane wiatry zachodnie. Pozostałe dzielnice: Przeważnie pogoda chmurna, miejscami mglista. Nocą kilkustopniowe przymrozki, silniejsze w górach i na wyżynach. Dniem temp. w pobliżu 0°. Słabe wiatry miejscowe.

P. A. M. Nr 232. 5.XI.32. 24.000. 1500 na lepszym

Spostrzeżenia meteorologiczne z dn. 28 XII. Środa 1932 r. 7 godz. G. M. T. N. 363

	Ciśnienie	Wiatr	Siła	Temp. C.	Opady w mm	Uwagi
	27·8	SW2	03	8	-0	0 -1
	29·9	W2	03	8	-0	0 -2
	30·7	W3	03	8	-1	0 -1
	32·3	W1	03	8	-1	0·2 -2
	30·7	W3	03	8	-1	0 -2
	32·2	WNW3	03	8	-0	0 -2
	32·7	W2	04	8	-0	0 -1
	37·9	SW1	03	8	-1	0 -1
	33·9	WNW1	03	8	-1	0 -2
	39·1	W3	02	8	-1	0 -2
	35·4	WNW1	03	8	-2	0 -3
	33·5	WNW1	52	8	-2	SL -3
	34·2	WSW1	03	8	-3	0 -4
	34·4	cisza	52	8	-1	0 -1
	28·0	cisza	01	8	-12	0 -12
	32·2	SSW3	03	8	-1	0 -1
	37·8	WSW1	03	8	-1	0 -1
	37·5	SW1	03	8	-0	0 -1
	37·5	SW2	03	8	-1	0 -1
	29·5	WSW	57	8	1	— —
	34·3	W0	03	8	-2	0 -2
	34·2	W1	03	8	-1	0 -3
	90·8	SW2	03	8	9	— —
	77·4	cisza	00	0	5	— —
	74·8	S2	—	4	2	3 —
	05·3	WSW	02	5	8	— —
	05·6	SSW1	61	8	8	7 —
	12·9	S3	02	6	4	SL —
	18·1	NW2	55	8	7	8 —
	23·1	S3	02	8	6	0 —
	11·7	SE6	14	4	9	0·4 —
	19·5	S4	01	4	8	0 —
	15·0	S2	02	7	6	0 —
	25·1	SSE2	02	6	6	0 6
	28·4	S2	51	8	7	1 —
	27·0	W3	01	4	8	0·3 —
Cherbourg	27·2	SW2	03	8	7	0 —
	13·0	W2	03	8	9	4 2
	25·9	SSW3	02	5	11	0 8
	27·5	cisza	05	8	1	0 -3
	28·7	S1	05	8	-1	0 -1
	30·5	cisza	03	8	-0	0 -1
	24·5	SE2	03	7	4	0 3
	24·1	SSE2	02	8	3	0·5 2
	26·7	SSE3	02	5	7	0 0
	37·3	cisza	46	9	-4	0 -4
	27·4	S1	03	7	3	0 -0
	28·5	cisza	10	6	3	0 1
	27·9	cisza	05	6	2	0 1
	26·3	cisza	02	5	4	2 0
dyon	29·5	cisza	05	8	-0	0 -0
Rennes	23·1	S2	03	8	3	7 3
	24·2	S3	52	8	5	1 —
	25·5	SSW5	02	7	4	0·3 —
	27·2	S3	02	6	2	0·6 1
	34·6	SE1	03	8	-3	0 -3

	Ciśnienie	Wiatr	Siła	Temp. C.	Opady w mm	Uwagi
	30·7	SW2	03	8	1	0 1
	30·6	E1	05	8	1	0 0
	28·2	N1	00	0	-2	0 -3
	14·6	SSW5	21	8	5	SL
	28·0	SSE4	03	8	2	0 1
	30·4	SSW4	03	8	1	0 0
	30·9	SSE1	05	8	1	0 0
	37·8	SSE1	05	8	-1	0 -1
	35·6	S2	03	8	-2	0 -2
	31·3	cisza	05	8	1	0 -0
	32·4	W1	03	8	-2	0 -3
	28·4	S4	05	7	1	0 0
	29·1	SW3	03	8	1	0 0
	28·2	SSW4	05	8	2	0 2
	26·6	WSW4	03	8	4	0 —
	35·6	ESE2	08	8	-3	SL -3
	33·4	S1	03	8	-3	0·2 -3
	34·0	SSE2	52	8	-2	0·1 -2
	34·2	SE1	05	8	-1	0 -1
	34·5	E2	03	8	-1	0 -2
	90·5	NW3	03	8	3	4 —
	91·3	WSW4	03	5	3	7 —
	89·5	WSW3	64	8	6	0·5 —
	—	SSW5	64	8	—	5 —
	14·4	SSW4	05	8	7	2 —
	84·6	cisza	00	0	-4	0 —
	84·4	SE5	03	8	-0	0 —
	76·6	NW5	01	2	-4	0 —
	14·3	SSW3	03	8	-0	0 —
	99·9	N2	01	4	-1	0 —
	00·1	SW3	02	6	-1	0 -2
	04·7	S1	03	8	-2	0 -4
	05·8	cisza	01	4	-2	0 —
	72·4	W3	03	8	5	0 4
	17·9	WSW4	03	8	4	0 4
	12·3	SSW3	03	8	3	0 1
	25·0	W6	01	5	2	0 —
	25·6	SW4	03	9	2	0 —
Abrzko	93·2	SW1	02	5	1	1 —
	15·5	SW4	03	8	4	0 3
	19·1	WSW3	03	8	4	0 4
	13·5	WSW4	03	8	3	0 2
	23·9	WSW3	03	8	3	0 —
	14·3	WNW4	03	8	3	0 3
	08·1	W4	03	8	2	0·6 -0
	09·9	SW1	03	8	0	0 -0
	96·4	WNW2	02	4	1	0 -3
	97·8	SSE3	74	8	-15	3 -18
	00·4	SSW3	03	7	-2	0·3 —
	4·1	S4	02	8	3	0·5 2
	—	NNW	95	0	—	— —
	3·5	WNW4	03	8	-2	SL -2
	17·6	WNW4	03	8	-2	1 -3

	Ciśnienie	Wiatr	Siła	Temp. C.	Opady w mm	Uwagi
	32·6	NW2	03	8	-2	0·1 -2
	32·2	cisza	03	8	2	0 —
	33·4	cisza	03	8	-1	SL —
	30·7	SE3	03	8	-18	0 —
	2·2	NNE5	32	0	-31	0·2 -31
	35·2	NW3	00	0	-17	0 -19
	31·5	W6	62	8	1	1 —
	39·5	NE0	08	5	-0	0 -1
	28·9	S3	02	5	9	0 —
	30·2	WSW4	02	8	5	0 —
	28·9	cisza	03	8	7	0 —
	28·5	ESE1	02	4	6	0 —
	25·9	NW2	02	4	8	0 —
	27·0	cisza	54	8	5	5 —
	26·7	ENE2	03	8	3	0 —
	27·9	ENE1	02	4	5	0 —
	28·6	cisza	00	0	8	0 —
	27·9	E2	01	4	9	0 —
	—	cisza	00	0	10	0 —
	28·7	cisza	02	4	5	0
Zara	27·9	SSE2	02	5	3	0 —
	33·2	cisza	44	8	-2	0 -4
	34·3	SE3	52	8	-2	— -3
	33·9	cisza	03	8	-6	0 -6
	33·9	S1	03	8	-1	0 -2
	35·3	SW1	03	8	-1	0 -2
	27·1	SW2	81	2	10	0 —
	24·9	SE2	02	4	10	0·3 —
	29·3	NNE2	02	4	8	— —
	28·7	W1	03	8	12	0·3 —
	27·4	cisza	02	5	12	0 —
	—	WSW5	01	1	-11	0 -13
	—	SSW3	02	5	-11	0 -11
	—	N1	04	1	-4	0 -6
	—	SW5	04	1	-4	0 -6

UWAGI

Ciśnienie atmosferyczne zredukowane do 0° C., na ciężkość normalną i do poziomu morza.

Siła wiatru w skali Beaufort'a (liczba zupełna do 9-wiche...

Stan nieba:

00—10 — skrócony opis wyglądu nieba i zjawisk specjalnych.

20—29 — opady w ciągu ostatniej godziny przed obserwacją, lecz nie w chwili przy...

30—39 — Widzialny pyłowe i zamiecie śnieżne.

40—49 — Mgła lub gęste opady (mżawka lub mżawka...

50—59 — Opad drobny deszczu, śnieżnego lub szare, mgła...

60—69 — Deszcz.

70—79 — Śnieg.

80—89 — Przelotne opady.

90—99 — Burza.

Zachmurzenie w skali 10 stopniowej: 0—bez chmur, 1—ślady chmur, 2—1/10 pokrycia nieba, 3—2/10, 4—3/10, 5—4/10, 6—5/10, 7—wiecej niż 5/10 pokrycia nieba, ale z przerwami, 8—niebo całkowicie pokryte chmurami, 9—niebo niewidoczne z powodu mgły, burzy pyłowej lub innych zjawisk.

Temperatura w całkowitych stopniach Celsiusza. W ostatnich rubrykach podawane są najniższe temperatury z nocy ubiegłej lub najwyższe z dnia przedzielnego.

Szczegóły w Nowym Kluczu do układania telegramów meteorologicznych, przyjętym w Kopenhadze we wrześniu 1929.

POSTRZEŻENIA PILOTOWE

Godz.	Wiatr dolny	KIERUNEK WIATRU NA WYSOKOŚCI 200 m	500 m	1000 m	1500 m	2000 m	3000 m	4000 m

Państwowy Instytut Meteorologiczny w Warszawie.

Mapa pogody z dnia 30.XII. piątek 1932 r. 7 g. G. M. T. Nr 365a Rocznik XIII.

Ciśnienie w millibarach: 1 mmb. odpowiada ciśnieniu słupa rtęci 3·4 mm. na jednostkę powierzchni.

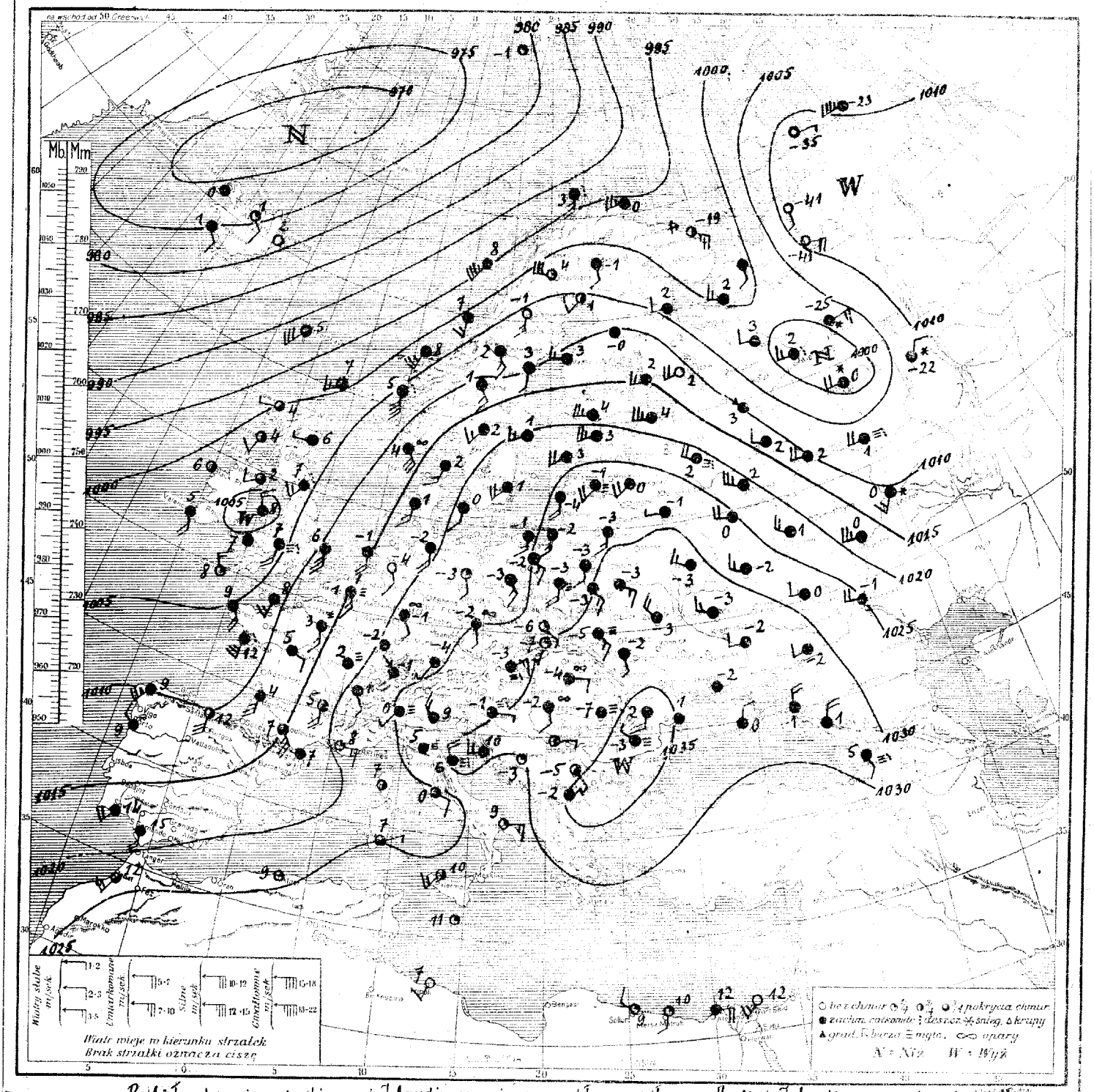

Rozkład ciśnienia: Rozległa depresja ze środkiem nad Islandją ogarnia swym wpływem północną Anglję i Irlandję, oraz zachodnie i północne wybrzeża Skandynawji i sięga swym wzatoką niskiego ciśnienia poprzez m. Białe aż do Uralu. Kontynent Europy znajduje się w dalszym ciągu pod wpływem wyżu barometrycznego którego środek leży nad Rumunją.

Obecny stan pogody w Polsce: Przeważnie pochmurno z przejaśnieniami na południu. Temp. od -1° do -6°.

Przewidywany przebieg pogody w dniu 31.XII (sobota) Pomorze, Wileńskie, Polesie, Wołyń i Podole: Przeważnie pochmurno i mglisto. Nocą lekki mróz, dniem temp. nieco powyżej 0°. Słabe wiatry miejscowe. Pozostałe dzielnice: Naogół chmurno z przejaśnieniami. Nocą lekki mróz (na wyżynach i w górach umiarkowany) W dzień temp nieco poniżej 0°. Słabe wiatry miejscowe.

Z. T. M. 76 732. 5.XI.32. 24.000. 1300 na lepszym.

Spostrzeżenia meteorologiczne z dn. 29. XII czwartek 1932 r. 7 godz. G. M. T. № 364.

	29·6	WSW5	03	8	0	0	-0		24·3	SE1	03	8	-1	0	-2		25·5	WNW5	03	8	-2	0	-3
	30·9	W3	03	8	-1	0	-2		33·5	—	74	—	1	6	0		23·4	W1	03	8	1	1	—
	31·3	cisza	03	8	-1	0	-2		26·4	NE1	08	8	-1	0	-3		22·4	[illegible]	03	8	-0	0	—
	32·6	WNW1	03	8	-2	0	-2		32·0	S3	00	0	-2	0	—		[illegible]	W3	03	8	-2	0	—
	37·5	SW1	03	8	-1	0	-2		28·3	SE5	05	8	-0	0	-1		[illegible]	WSW	03	8	-2	0	—
	33·0	N1	03	8	-2	0	-2		28·7	SSE7	03	8	-0	0	-1								
	32·1	SW1	04	8	-1	0	-2		28·0	SE3	03	8	-2	0	-2								
	29·6	S1	03	8	-1	0	-2		27·5	SSE4	05	8	-2	0	-3		19·9	SW5	75	8	-18	05	-22
	32·9	SE1	03	8	-3	0	-3		30·0	E2	03	8	-2	0	-2								
	33·2	ESE1	02	8	-2	0	-3		33·5	ESE3	05	8	0	0	-0		24·8	N5	03	8	-2	0	-0
	33·3	SE1	03	8	-4	0	-4		26·3	—	05	8	-3	0	-4								
	33·3	NW1	03	8	-2	0	-3		25·6	SSE4	03	8	-1	0	-2							0	
	34·3	W1	03	8	-4	0	-5		29·6	SW3	02	8	-0	0	-0								
	32·0	SE2	03	8	-2	0	-3		23·0	SE1	00	0	-3	0	-2								
	34·9	cisza	00	0	-13	0	-16		27·5	SW4	03	8	3	0	—								
	30·4	SSE2	03	8	-2	0	-3		29·1	SE2	23	8	-3	Sl.	—								
	30·7	SSW1	03	8	-2	0	-3		31·0	S3	03	8	-5	0	-3								
	30·7	SSE2	03	8	-2	0	-2		33·5	S1	05	8	-3	0	-3								
	30·6	S2	03	8	-1	0	-1		32·8	ESE1	73	8	-2	Sl.	-2								
	29·5	WSW1	05	8	-1	0	—																
	31·7	cisza	03	8	-2	Sl.	-3																
	34·1	S1	03	8	-3	0	-4																
	—	SW7	02	5	9	1	—										26·3	NE2	03	7	2	0	—
																	24·6	E1	03	8	5	0	—
																	27·7	E4	01	4	9	0	—
									27·4	SW4	08	8	7	1	—		26·3	SSW1	02	6	13	0	—
									05·5	S9	03	8	7	—	—		27·8	cisza	02	4	12	0	—
	01·3	WSW5	02	6	8	0	—		12·7	S6	03	8	6	06	—		27·3	cisza	02	5	—	0	—
	95·5	SSW7	51	8	11	1	—																
	05·1	—	02	8	8	0	—																
	18·7	S3	02	8	4	0	—																
	09·8	S6	02	7	10	1	—																
	10·3	SSW3	03	8	8	0	—		14·4	SSW3	03	8	1	1	-0								
	94·4	S8	14	7	10	03	—		86·7	WSW7	02	8	5	0	1								
	97·5	S6	63	8	11	2	—		86·4	WSW3	02	6	4	02	2		31·7	E2	03	7	-1	0	-1
									98·8	WSW5	03	8	4	0	2		26·0	W2	03	8	-1	0	-2
	16·8	SSE4	01	4	6	0	—		04·8	W1	03	8	2	0	—								
	13·4	S4	02	7	8	0	—		17·1	SW4	03	8	7	0	5								
									16·4	WSW5	03	8	5	0	4								
									21·9	SSW3	57	8	3	Sl.	2								
									22·4	S4	01	4	3	0	—								
	18·6	cisza	03	8	6	06	3		24·4	SW4	02	7	3	0	—		34·4	—	42	9	-3	0	-4
	—	S2	01	3	9	1	8																
	20·6	cisza	03	8	4	04	3	Abisko	83·4	WSW2	68	8	4	10	0								
	24·3	cisza	52	8	0	Sl.	-0		16·2	WSW3	03	8	4	0	4								
	23·8	E1	05	5	-3	0	-4		10·2	WSW5	03	8	4	0	3		33·1	N1	03	8	1	0	0
	19·0	E2	05	8	5	0	3		23·8	WSW5	02	7	3	0	2		17·4	SE1	03	7	10	0	—
	19·2	SSW4	02	4	10	Sl.	9		23·4	WSW5	03	8	3	0	—		24·9	SE3	00	1	8	0	—
	19·5	cisza	03	8	4	0	4		12·5	WSW4	03	8	5	0	4								
	20·5	cisza	03	8	2	0	2		06·5	W3	02	5	3	0	1								
	25·3	WSW1	03	8	-3	0	-3		05·3	SW3	03	8	3	0	2								
	20·2	S1	62	8	6	3	5										27·0	SSW1	87	6	12	7	—
	21·1	NNW1	02	6	5	0	5		95·0	—	03	—	2	1	-2								
	21·5	ESE3	62	8	6	—	—																
									01·9	W4	03	8	1	0	-1								
dyon	20·9	cisza	62	8	3	10	3		11·7	ESE1	00	0	-43	0	-43								
Rennes	17·8	SSE2	48	9	4	1	4		03·0	SE2	78	8	-27	—	-38								
	21·3	SSE3	00	0	-1	0	—		11·4	WNW5	03	8	6	Sl.	3								
	20·7	SSE3	02	5	2	0	—		06·9	W6	85	8	1	0	-1								
	21·6	SE2	00	0	0	0	-1		00·3	WNW3	03	8	-3	—	—								
	25·5	SW1	03	8	3	0	—		19·7	SE1	47	—	-44	0	-46								
	20·3	SW4	03	7	5	0	—																
	27·2	S3	03	8	4	0	—																
	30·7	SSE3	03	8	-3	0	-3		17·0	WNW4	03	8	1	Sl.	1								

UWAGI

Ciśnienie atmosferyczne zredukowane do 0° C., na ciężkość normalną i do poziomu morza. Siła wiatru w skali Beauforta. Ogólna zupełna do 9-wiche.

Stan pogody:

00 — 19 — skrócony opis wyglądu nieba i zjawiska specjalne.

20 — 29 — opady w ciągu ostatniej godziny przed obserwacją, lecz nie w chwili obserwacji.

30 — 39 — Wichury pyłowe i zamiecie śnieżne.

40 — 49 — Mgła lub gęste opady (przejrzystość mniejsza od 1000 metrów).

50 — 59 — Dżdża (drobny deszcz ze stratus lub roszące mgły).

60 — 69 — Deszcz.

70 — 79 — Śnieg.

80 — 89 — Przelotne opady.

90 — 99 — Burza.

Zachmurzenie w skali 10 stopniowej: 0—bez chmur, 1—ślady chmur, 2—1/10 pokrycia nieba, 3—2/10, 3/10, 4—4/10, 5/10, 6/10, 5—7/10, 8/10, 6—9/10, 7—więcej niż 9/10 pokrycia nieba, lecz z przerwami, 8—niebo całkowicie pokryte chmurami—10/10, 9—niebo niewidoczne z powodu mgły, burzy pyłowej lub innych zjawisk.

Temperatura w całkowitych stopniach Celsjusza. W ostatniej rubryce podawane są najniższe temperatury z nocy ubiegłej lub najwyższe z dnia poprzedniego.

Szczegóły w Nowym Kluczu do układania telegramów meteorologicznych, przyjętym w Kopenhadze we wrześniu 1923.

OBSERWACJE PILOTOWE

Godz.	Wiec. dolny	KIERUNEK WIATRU NA WYSOKOŚĆ						
		200 m	500 m	1000 m	1500 m	2000 m	3000 m	4000 m

Państwowy Instytut Meteorologiczny w Warszawie.

Mapa pogody z dnia 31.XII. sobota 1932 r. 7 g. G. M. T. Nr. 366a Rocznik XIII.

Ciśnienie w millibarach: 1 mmb. odpowiada ciśnieniu słupa rtęci 3.4 mm. na jednostkę powierzchni.

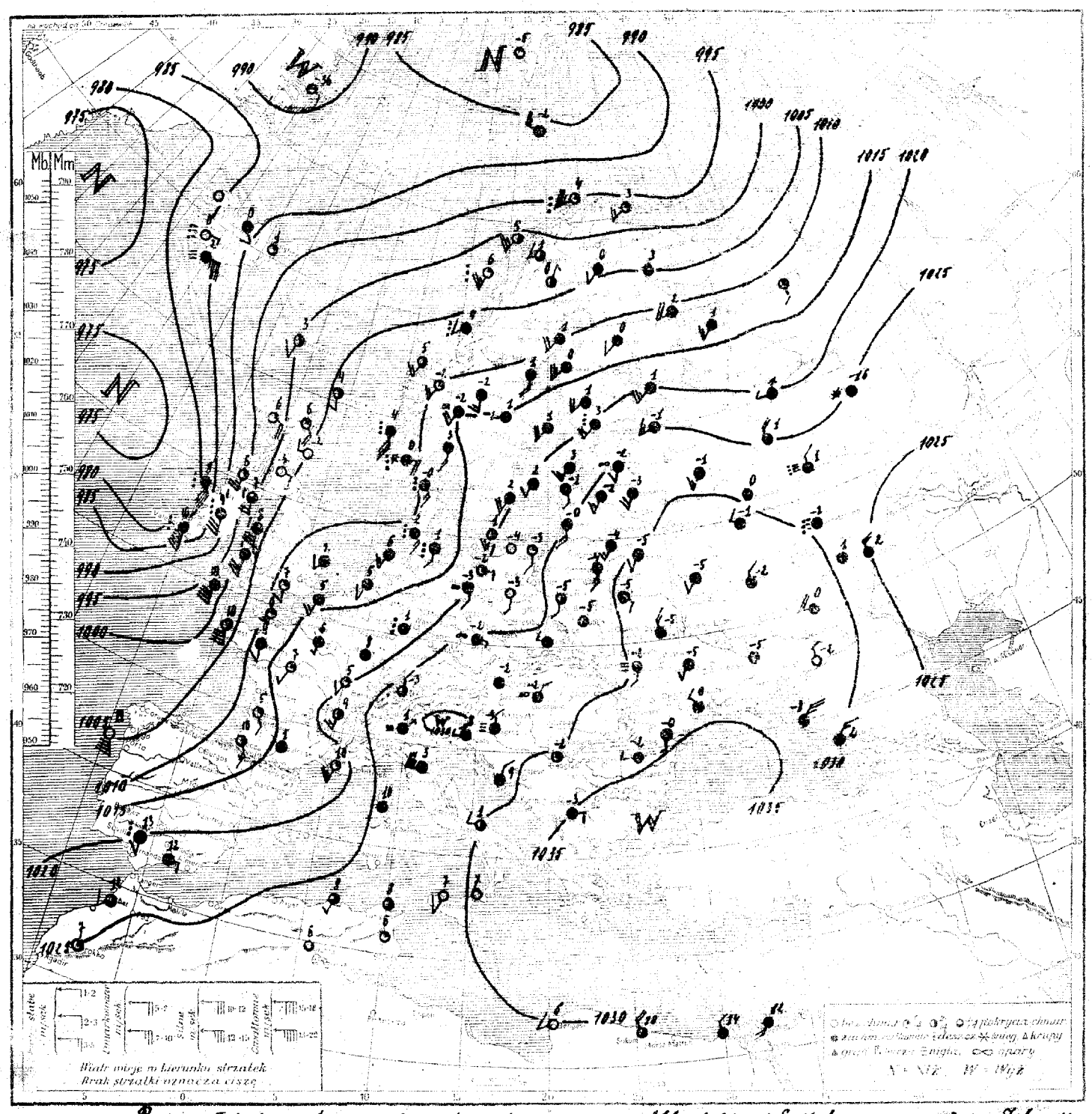

Rozkład ciśnienia: Bardzo głęboka i obszerna depresja ze środkami nad Atlantykiem i Spitzbergenem ogarnia: Islandję, Anglję, zachodnią i północną Skandynawję wraz z Finlandją i Rosją północną. Kontynent Europy pozostaje w dalszym ciągu pod wpływem wyżu barometrycznego.

Obecny stan pogody w Polsce: W zachodniej połowie pogodnie, we wschodniej chmurno i mglisto. Temp. od -5° do -1°.

Przewidywany przebieg pogody w dniu 1. I. 1933 r. (niedziela). Pomorze, Wielkopolska, Polska środkowa, wyżyna Małopolska, Śląsk, Podhale i Tatry: Najpierw jeszcze dość pogodnie, potem wzrost zachmurzenia i możliwe drobne opady. Nocą lekki mróz - dniem temp. nieco powyżej zera. Słabe wiatry południowe - później umiarkowane południowo-zachodnie. Pozostałe dzielnice: Dość pogodnie. Nocą i rankiem umiarkowany mróz, dniem lekki mróz. Słabe wiatry południowe.

P. I. M. Nr 782 - 6. XI. 32. 24.000. 1300 najlepszym.

Spostrzeżenia meteorologiczne z dn. 30.III. piątek 1932 r. 7 godz. G. M. T. №365

Stacja	Wiatr	Siła	Stan nieba	Temp. C	Opady w mm	Uwagi
Wilno	SSW3	03	8	-3	0	-3
Wilno	SW3	03	8	-3	0	-4
Wilno	SSW2	03	8	-3	0	-4
Wilno	ESE3	03	8	-3	0	-4
Wilno	S2	03	8	-3	0	-4
Wilno	SE3	03	8	-3	0	-4
Wilno	SSE3	03	8	-3	0	-4
Wilno	SE2	03	8	-2	0	-4
Wilno	E1	01	3	-5	0	-5
Wilno	ESE1	02	8	-3	0	-5
Wilno	SE3	04	9	-5	0	-5
Wilno	SSE4	46	8	-4	0	-4
Wilno	SSE1	04	8	-4	0	-6
Wilno	SE1	01	2	-6	0	-7
Wilno	SSW1	01	2	-7	0	-10
Wilno	SE3	03	8	-3	0	-3
Wilno	SSW2	03	8	-2	0	-2
Wilno	SE3	03	8	-2	0	-3
Wilno	SE3	03	8	-2	0	-2
Wilno	S3	03	8	-1	0	—
Wilno	SE1	01	2	-2	0	-5
Wilno	SSE4	04	5	-5	0	-6
Kowno	SW6	02	5	5	17	—
Szyrwintos	cisza	00	0	2	—	—
Rossienie	SE2	03	8	2	0.1	—
Lepel	WSW3	03	5	7	1	—
Stołpce	W1	—	5	4	0.2	—
Mołodeczno	W1	02	6	6	ślad	—
Iszkołdy	SW3	63	8	7	1	—
Lida	NW2	02	7	7	9	—
Lida	SSE5	03	8	6	0.2	—
Nowogródek	cisza	01	4	6	3	—
Nowogródek	SSE4	25	8	5	1	—
Nowogródek	S1	01	3	4	0	—
Nowogródek						
Nowogródek	S3	64	8	8	5	—
Nowogródek	NW3	01	3	7	6	—
Cromwell	SSE4	22	8	6	1	—
Cromwell	SSE4	02	6	6	0.2	5
Cromwell	SSE6	03	8	12	0	10
Mińsk	cisza	08	8	2	0	-0
Mińsk	—"—	08	8	-0	0	-2
Mińsk	SE4	62	8	9	8	9
Mińsk	ESE2	02	7	5	0	5
Mińsk	SSE3	46	9	3	0	—
Mińsk	cisza	03	7	-2	ślad	-3
Mińsk	SE5	02	5	7	0	5
Mińsk	cisza	02	6	7	0	5
Mińsk	E3	01	3	8	ślad	7
Mińsk	cisza	02	4	7	0.1	7
Mińsk	SSE4	03	8	-1	0	—
Mińsk	S4	03	8	2	0	—
Mińsk	SSE3	43	7	1	0	-2
Mińsk	S2	03	8	0	0	—
Mińsk	SSW3	03	8	2	0	—
Mińsk	S3	05	8	1	0	—
Mińsk	NW8	08	7	-1	0	-2
Mińsk	SE1	03	8	1	2	1
Mińsk	NNW4	10	8	1	4	-1
Mińsk	S4	46	—	0	—	—
Mińsk	SSE1	03	8	-2	0	-2
Mińsk	S1	03	8	-1	0	-2
Mińsk	SSE1	01	2	-3	0	-3
Mińsk	SSE1	01	3	-2	0	-3
Mińsk	SE2	01	1	-3	0	-3
Mińsk	SE1	05	8	-1	0	-2
Mińsk	SW1	08	0	-4	0	-5
Mińsk	SSW3	05	1	-3	0	-3
Mińsk	S3	03	8	-2	0	-2
Mińsk	S3	01	3	0	0	1
Mińsk	S0	05	8	-1	0	—
Mińsk	SSE1	05	8	-2	0	-3
Mińsk	SE1	03	8	-3	0	-3
Mińsk	SSE3	05	8	-4	0	-4
Mińsk	E2	05	8	-3	ślad	-3
Mińsk	E2	05	8	-4	0	-4
Mińsk	WSW5	03	8	0	ślad	—
Mińsk	S5	64	8	3	1	—
Mińsk	SW7	81	—	8	3	—
Mińsk	S3	03	8	7	0	—
Mińsk	S7	52	8	6	0.5	—
Mińsk	S7	03	8	5	1	—
Mińsk	cisza	01	3	-1	ślad	—
Mińsk	SSW4	03	8	0	0	—
Mińsk	WNW6	02	3	4	0	1
Mińsk	SW2	02	4	1	0	1
Mińsk	S3	01	1	1	0	-2
Mińsk	S1	03	8	3	0	—
Mińsk	SW3	03	8	2	0	2
Mińsk	WSW4	03	8	1	0	1
Mińsk	S2	03	8	-1	0	-2
Mińsk	SW4	03	9	1	0	—
Mińsk	cisza	03	8	5	1	1
Mińsk	WSW5	03	8	3	0	3
Mińsk	SW4	03	8	3	0	3
Mińsk	SW4	08	8	-1	0	-2
Mińsk	SE2	03	8	-0	0	—
Mińsk	WSW4	03	8	4	0	4
Mińsk	W3	03	8	2	0	1
Mińsk	W3	03	8	3	0	1
Mińsk	W2	01	9	2	0	2
Mińsk	WNW3	03	8	2	2	—
Mińsk	ESE4	00	0	—	0.6	-37
Mińsk	NE2	72	8	-22	—	-27
Mińsk	W5	03	8	4	0	4
Mińsk	NW-	14	8	3	0.2	2
Mińsk	W4	71	8	0	4	—
Mińsk	cisza	00	0	-37	1	-37
Mińsk	SW3	71	8	0	ślad	0
Mińsk	WNW3	03	8	-3	0	-4
Mińsk	WNW5	03	8	2	0	1
Kijów						
Rostów	WNW4	03	8	-2	0	-2
Kazań						
Odessa						
Sewastopol	NNE2	03	8	0	0	—
Kasan	WSW6	06	8	-2	0	—
Saratow	NW4	03	8	-1	0	-2
Stalingrad	WNW6	03	8	-1	0	-2
Orenburg	W3	03	6	-3	ślad	-5
Soczi	NE4	02	7	1	0.3	-5
Taszkent						
Buhara						
Wiatka	SW5	03	8	9	—	—
Ufa	SSE4	03	8	15	0	—
Jekaterynburg						
Omsk						
Tobolsk						
Barnaul						
Nowosybirsk						
Krasnojarsk						
Irkutsk						
Genève	SW1	03	8	1	6	—
Wiedeń						
Praga	cisza	46	9	5	5	—
Kraków	ESE2	02	5	+	24	—
Poznań	NE1	11	8	8	17	—
Poznań	E3	01	3	9	0	—
Poznań	SW3	02	4	10	0	—
Poznań						
Poznań	ENE1	02	5	7	0	—
Zara	WSW3	13	8	10	4	—
Zara	E1	02	4	—	0	-3
Zagreb	E1	78	8	-1	2	-1
Szombathely	cisza	01	3	-3	0	-3
Budapeszt	SE1	02	6	-5	0	-6
Szegedin	NE1	03	8	-2	0	-4
Sofia						
Belgrad						
Wiedeń						
Bucharest						
Bucharest	NW1	41	8	-3	0	—
Odessa						
Odessa						
Capidava						
Lwów	cisza	03	8	1	0	1
Lwów	SSW2	00	0	7	0	—
Lwów						
Lwów						
Lwów						
Lwów	cisza	00	1	9	0	—
Lwów						
Lwów	cisza	01	2	12	0	—
Lwów						
Lwów						
Lwów						
Lwów						
Lwów	W7	03	5	0	—	—
Lwów	SW4	04	4	-12	0	-12
Lwów						
Lwów	WSW4	04	3	-1	0	-2
Lwów	WSW5	04	1	-2	0	-3
Lwów						
Lwów						
Lwów						
Lwów					