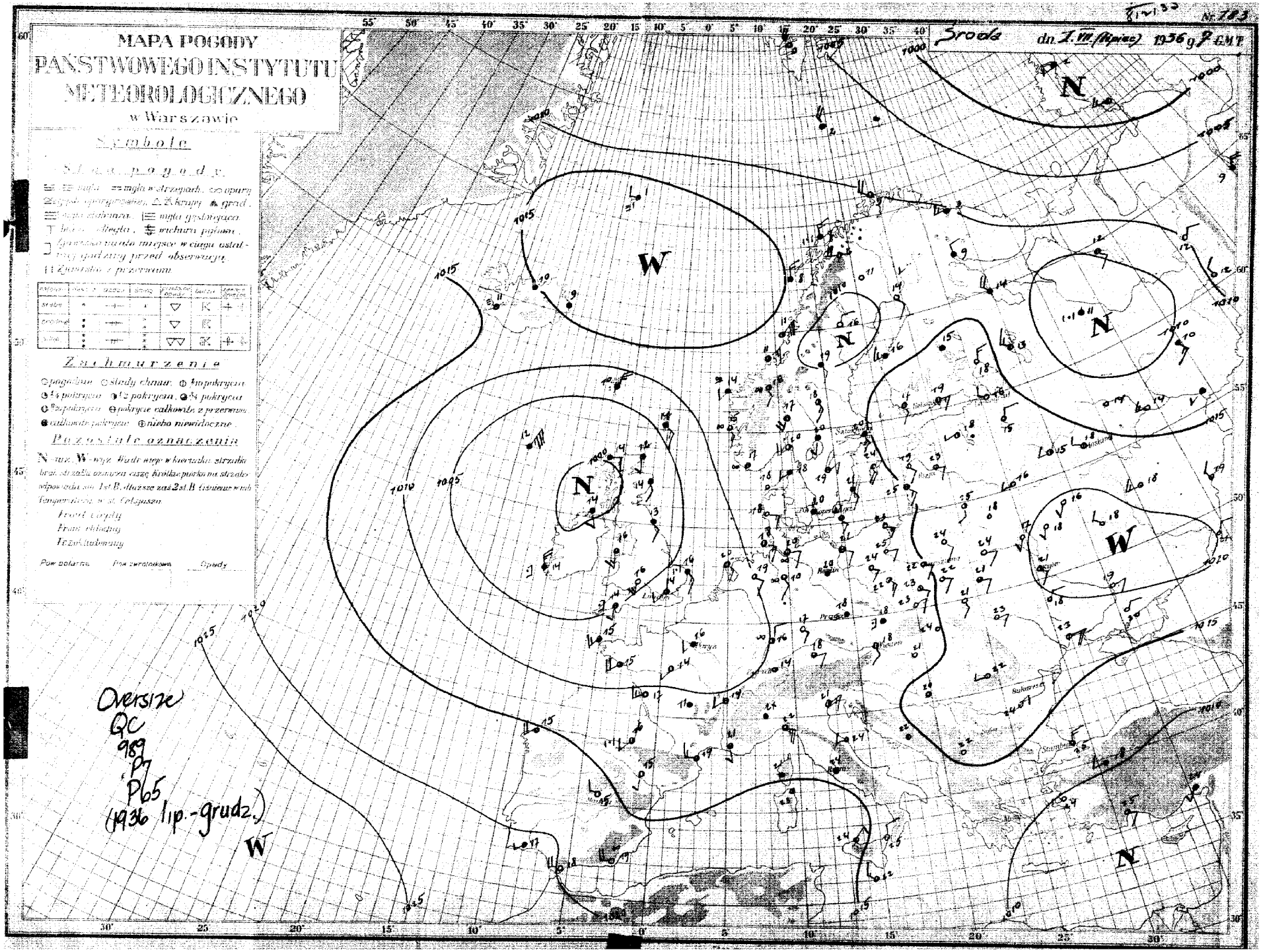

Oversize
QC
989
.P7
P65
(1936 lip.-grudz.)

National Oceanic and Atmospheric Administration

Climate Database Modernization Program

ERRATA NOTICE

One or more conditions of the original document may affect the quality of the image, such as:

Discolored pages
Faded or light ink
Binding intrudes into the text

This document has been imaged through the NOAA Climate Database Modernization Program. To view the original document, please contact the NOAA Central Library in Silver Spring, MD at (301) 713-2607 x124 or www.reference@nodc.noaa.gov.

LASON
Imaging Subcontractor
12200 Kiln Court
Beltsville, MD 20704-1387
March 28, 2002

Nazwa stacji	Dn. 30.VI. (wtorek) 13gmt						Dn. 30.VI. (wtorek) 18gmt					
	JJJ	C_L	C_M	wwVhN$_L$	DDFWN	BBBTTT	UC$_H$abb	C_M	wwVhN$_L$	DDFWN	BBBTTT	UC$_H$abb	RRMME$_L$
Gdynia	563	10	01762	08403	14322	61803	26	02742	16313	13522	70501	00230
Grudziądz	568	14	02743	45614	13629	40805	00	02790	10205	12826	66302	00300
Bydgoszcz	562	20	02744	47415	12830	31806	00	03650	12318	11728	47401	00310
Toruń	569	10	02754	14204	13531	3X807	00	02790	12225	12828	45403	00320
Poznań	551	20	02765	10215	11330	60807	9X	93558	28298	11921	9X203	92300
Kalisz	552	15	01773	41304	11530	34811	66	02674	16227	11127	54502	00300
Katowice	109	80	02756	16216	12325	70805	47	02665	22117	12623	75303	00280
Kraków	558	80	02865	04215	12029	40809	87	02754	26295	12724	75403	08291
Cieszyn	78	82	01884	10015	12624	66904	07	02890	00016	12523	76201	00280
Zakopane	561	14	01882	24293	04323	50908	6X	28776	24216	01916	9X404	08231
Hala Gąsien.	79	26	02852	20195	02015	60702	9X	28855	18276	02113	98300	23171
Mława	105	10	01743	12203	15327	50905	05	01790	12103	14325	53401	00270
Płock	106	70	01753	12203	13228	53907	00	02790	04104	12424	73401	00280
Warszawa	509	20	01763	12203	14129	30807	73	01763	12204	13027	60806	00300
Łódź	554	20	01754	12304	13129	80804	27	02754	08115	11527	50401	00300
Dęblin	566	11	02754	08314	15527	50806	01	01790	14212	13524	50501	00280
Lublin	555	8X	02755	08315	14728	6X702	00	02690	12115	14323	78300	00280
Kielce	559	8X	02755	08115	14128	4X807	48	02653	10295	14622	65300	10292
Włocławek	552	10	01742	16302	15826	30808	18	01751	18202	16225	45501	00280
Suwałki	562	00	00690	53300	16225	30805	00	01690	22203	14924	45300	00260
Lida	571	10	01751	20201	17125	30806	00	00790	00000	15424	50601	00260
Grodno	76	10	01751	14201	15928	80805	10	01651	12201	15024	00401	00280
Białystok	570	00	00790	14100	16226	30805	00	00790	00000	15025	50805	00270
Leśna	103	00	00790	14200	17027	40805	00	00790	00000	16223	60502	00270
Brześć n/B.	565	5X	02755	18215	15827	5X807	80	01754	14204	14924	60801	00270
Pińsk	562	10	01751	14202	17725	31807	70	01751	10202	16323	41600	00260
Łuck	574	00	01790	45402	17625	52805	40	01761	12302	17221	75503	00260
Przemyśl	79	30	01884	12324	14528	60803	04	01890	06103	15021	86401	00280
Lwów	553	71	02855	47427	16122	7X400	57	02864	12213	15520	8X602	00240
Tarnopol	557	01	02690	12126	06923	55801	92	02634	12125	16122	72803	00250

Nazwa stacji	Dn. 1.VII. (środa) 7gmt							Szata śnieżna		Stan lotniska	Uwagi
	JJJ	C_L	C_M	wwVhN$_L$	DDFWN	BBBTTT	UC$_H$abb	RRmmE	grubość w cm	Świeży śnieg w cm		
	563	00		00690	14200	13321	70301	00170				
	568	00		01790	08202	12825	75300	00250				
	560	00		00690	08100	12025	60901	00160				
	569	00		00790	12200	12725	60201	00160				
	557	04		01790	12113	10924	60906	92180				
	573	16		01773	45314	11322	75300	00160				
	109	57		0	14215	12922	75601	00150				
	556	04		01690	05113	13123	70704	00140				
	78	74		01863	10274	12821	75501	01171				
	561	00		00690	08100	12025	60901	00160				
	75	5X		02767	12207	17621	7X401	00130				
	105	00		00790	14200	14923	60902	00140				
	106	10		01751	12212	12724	73401	00160				
	552	00		00790	12200	14522	70502	00160				
	554	00		01790	14303	12323	65301	00160				
	566	00		00790	14200	14424	60300	00120				
	555	50		01641	08211	15322	60301	00140				
	559	00		01690	10102	14223	60801	00151				
	553	00		00790	16300	14623	60403	00160				
	567	71		02644	20215	15523	7X303	00130				
	571	70		01752	16212	15723	60901	00130				
	76	10		01751	12201	16225	60300	00140				
	570	00		00790	12200	16324	60001	00160				
	103	17		01762	16213	17125	60901	00130				
	565	00		00790	14300	16624	60301	00150				
	562	00		00790	08200	17824	50300	00140				
	574	5X		02767	12207	17621	7X401	00130				
	79	08		01990	00002	15424	70803	00130				
	558	14		01771	14213	15421	80301	00150				
	557	50		02646	08226	18721	60301	00210				

Spostrzeżenia aerologiczne

Pilotaże

Nazwa stacji	Godz.	200 m.	500 m.	1000 m.	1500 m.	2000 m.	3000 m.	4000 m.	5000 m.	6000 m.	7000 m.	Uwagi
Warsz. 30.VI	12	E6	E8	ESE10	E8							
Kraków "	12	-	ESE3	ESE3	SE4	SE4	S3	S2				
Lwów "	11	-	SE6	SSE8	SSE7	chmury 1675 mtr.						
Gdynia "	12	ESE8	SE6	S6	SSW6	SW6	SW5					
Kraków "	18	-	W3	SE4	ESE8	ESE5	SSE4					
Warsz. 1.VII	6	SE3	SE7	SSE7	SSE7	SE3						
Poznań "	7	S5	SSE6	SE7	SSE7	SE6						
Kraków "	7	-	E2	S3	S3	S4	S8W11					
Wilno "	7	SSW1	SSW4	SSW5	SSW6	SW7	WSW6					
Lwów "	7	-	S5	SSW5	SSW4	SW6	WSW4	WSW10	W4			
Gdynia "	8	ESE4	ESE9	ESE9	E8	SSE3	WSW5					

Sondaże

Nazwa stacji	Wysokość m	Ciśnienie mb	Temp. °C	Wilgotn. %	Nazwa stacji	Wysokość m	Ciśnienie mb	Temp. °C	Wilgotn. %	Uwagi
Lida 30.VI	000	1002	20.3	53	Warszawa 1.VII	00	1002	22.2	72	
godz. 8	400	972	20.6	53	godz. 8	700	936	19.0	62	
	1000	908	15.1	50		900	915	19.3	53	
	1200	881	12.7	53		1600	844	15.0	47	
	1500	852	10.1	55		2300	759	10.6	51	
	1700	833	8.4	58		3300	683	5.5	51	
	1900	811	6.8	58		3900	640	2.1	51	
	2100	795	8.6	43						
	2300	775	7.9	58						

Stan atmosfery: w dniu 1 lipca

Rozległa depresja ze środkiem nad Irlandją ogarnia nadal kraje Europy zachodniej: drugorzędne depresje utrzymują się nad Rosją północną i Skandynawją środkową. Pozostałą część kontynentu zalega obszar wysokiego ciśnienia ze środkiem nad Ukrainą i morzem Norweskiem. Wyż Azorski sięga swym wpływem ponad Hiszpanję i Afrykę północną.

W POLSCE: pogodnie, temp. od 21° do 25°.

Przewidywany przebieg pogody: w dniu 2 lipca

W dalszym ciągu pogoda słoneczna i upalna ze skłonnością do burz, zwłaszcza w dzielnicach zachodnich i w górach. Słabe lub umiarkowane wiatry wschodnie i południowo-wschodnie.

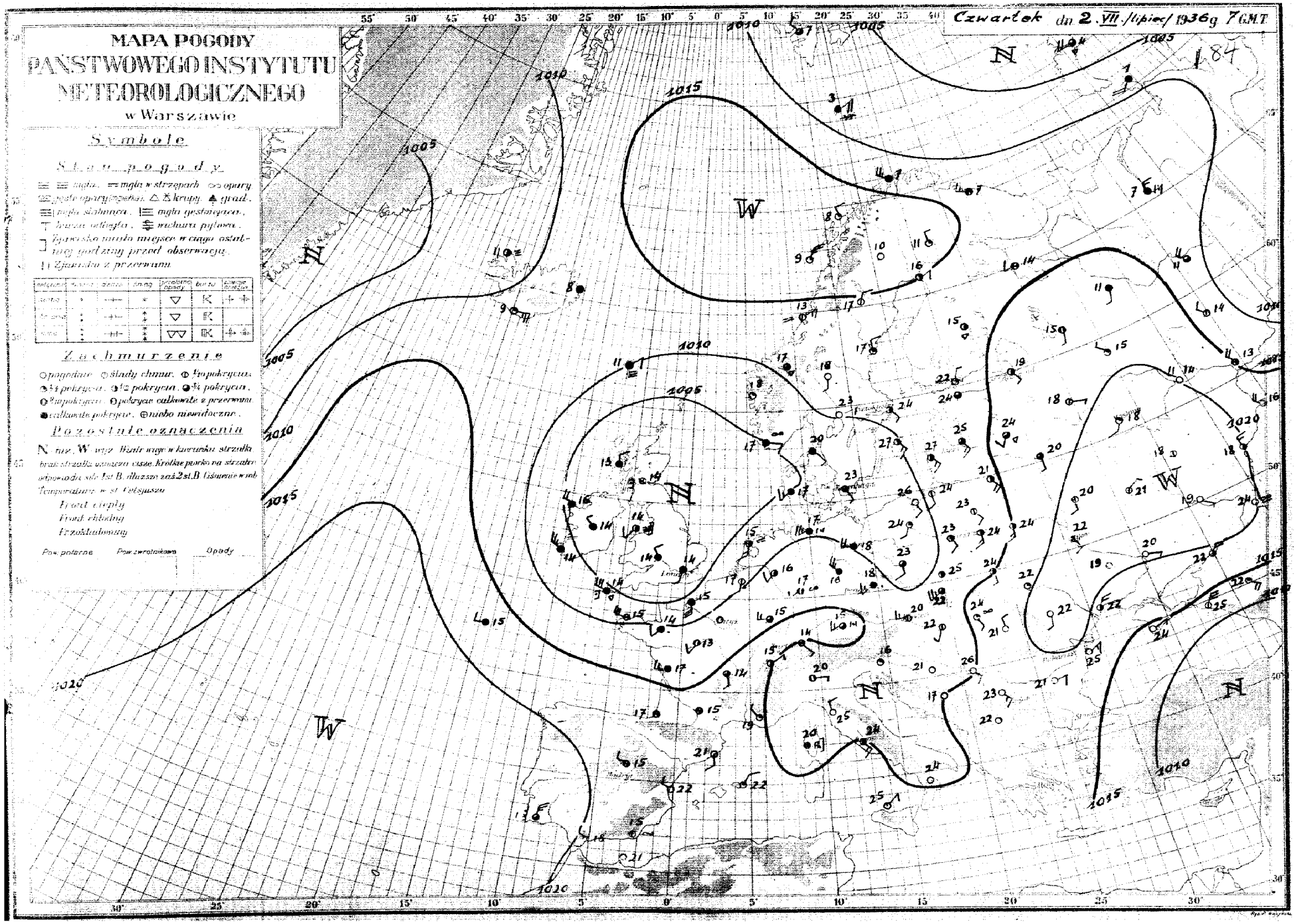
MAPA POGODY
PAŃSTWOWEGO INSTYTUTU
METEOROLOGICZNEGO
w Warszawie
Czwartek dn. 2. VII. /lipiec/ 1936 g. 7 GMT
Symbole
Stan pogody
mgła. mgła w strzępach. opary.
gęste opary (mgełka). krupy. grad.
mgła słabnąca. mgła gęstniejąca.
burza odległa. wichura pyłowa.
Zjawisko miało miejsce w ciągu ostatniej godziny przed obserwacją.
Zjawisko z przerwami.
Zachmurzenie
pogodnie. ślady chmur. 1/10 pokrycia.
1/4 pokrycia. 1/2 pokrycia. 3/4 pokrycia.
2/10 pokrycia. pokrycie całkowite z przerwami.
całkowite pokrycie. niebo niewidoczne.
Pozostałe oznaczenia
N - niż. W - wyż. Wiatr wiąże w kierunku strzałki, brak strzałki oznacza ciszę. Krótkie pióro na strzałce odpowiada sile 1 st. B, dłuższe zaś 2 st. B. Ciśnienie w mb. Temperatura w st. Celsjusza.
Front ciepły
Front chłodny
Przekładowany
Pow. polarne
Pow. zwrotnikowa
Opady
N
W
1005
1010
1015
1020

Nazwa stacji	Dn. 1.VII. (środa) 12gmt. JJJ	C_L	C_M	wwVhN	DDFWN	BBBTT	UCnabb	C_L	C_M	wwVhN	DDFWN	BBBTT	UCnabb	RRRMME
Gdynia	560		10	01753	12203	11526	65807	02		02650	10205	09624	75603	00260
Grudziądz	565		13	01753	45513	10530	41803	5X		02745	16325	09627	6X303	00310
Bydgoszcz	562		2X	02754	14414	09931	3X808	27		02652	14315	09027	45401	00310
Toruń	562		20	02754	12204	10751	66707	46		02754	14225	09526	56300	00330
Poznań	561		8X	02755	12315	09027	60805	20		01753	47514	11927	71613	00300
Kalisz	5[illegible]5		66	02774	16214	09727	41905	25		02764	47315	08026	44819	00290
Bydgoszcz	[illegible]		8X	02755	22415	10127	5X704	20		01763	20114	09926	53402	97280
Kraków	568		8X	02754	02295	11426	56803	87		02763	10195	10626	48401	01280
Częstochowa	[illegible]		10	02974	14315	10429	46607	10		01863	14214	10025	56300	00290
Zakopane	591		84	02774	16276	01522	5X701	80		01883	20273	00820	61701	99242
Hala Gąsienicowa	[illegible]		9X	02867	18477	02015	6X200	39		02752	18475	01315	66801	05161
Włocławek	105		10	01742	12302	12628	40607	10		01742	12204	10926	63701	00280
Poznań	561		10	01752	41303	10628	53805	86		10744	12106	09123	86601	00290
Warszawa	552		20	01764	12414	11929	50806	8X		81767	00097	11020	7X001	02291
Lwów	[illegible]		3X	03746	53426	10424	6X801	34		02654	14225	09520	85803	97300
Dęblin	[illegible]		70	01754	12314	12329	40807	92		03644	02298	11920	9X402	14301
Lublin	[illegible]		8X	02744	16114	12527	6X704	80		01634	12114	12124	70701	00290
Kielce	[illegible]		2X	02765	10115	11529	4X808	87		03655	10198	12920	86400	03302
Kielce	563		10	01743	16204	14429	45504	10		02742	16303	13527	41800	00300
Sandomierz	567		10	02644	49414	13728	40804	10		02644	47414	12317	40300	00290
Łódź	572		70	01753	12313	15327	40806	40		01761	12201	14524	51300	00280
Grudziądz	26		10	01744	45414	14730	50805	10		01751	14201	13425	60601	00310
Białystok	570		20	01764	12304	14228	40807	00		00790	12200	13026	50300	00280
Leśna	[illegible]		8X	02744	10214	15529	4X705	00		00790	00000	14025	50601	00300
Brześć n/B.	563		8X	02765	47425	14926	5X804	81		01763	45203	13525	60801	00280
Pińsk	569		10	01744	12304	16227	30805	06		02790	12204	15424	55401	00280
Łuck	571		13	01762	14403	15926	60807	46		01761	14202	15323	80502	00270
Przemyśl	29		91	02833	10254	13427	60805	01		05790	00055	13921	96901	08292
Lwów	555		21	02763	18315	13826	6X801	37		01753	14214	14621	70504	00270
Tarnopol	557		80	02635	12125	14926	60802	47		02643	12124	15025	62300	00280

Dn. 2.VII. (czwartek) 1936r. 7gmt. JJJ	C_L	C_M	wwVhN	DDFWN	BBBTT	UCnabb	RRRMME	Szata śnieżna grubość pokrywy w cm	Szata śnieżna ilość opadu w mm	Stan lotniska	Uwagi
563		00	00790	14200	09026	50900	00160				
568		04	01750	45602	09626	64300	00170				
560		04	01690	18203	19024	50300	00170				
568		02	01790	16203	09625	50601	00170				
551		05	02790	14214	08424	70301	00190				
573		76	02764	45315	08323	68300	00170				
109		05	02790	14204	11324	60300	00170				
556		54	02863	00014	11825	60801	00160				
28		14	01961	14303	10725	55301	00200				
561		83	02884	53525	01222	5X102	00161				
25		9X	81856	53516	01315	7X202	00140				
105		04	01790	14201	11424	70000	00140				
106		04	01790	12203	09924	73900	97170				
552		73	01763	14204	11823	80301	92170				
554		57	02754	14425	09725	5X801	00160				
566		07	01790	14313	13024	60303	00160				
555		50	01644	16314	13824	60300	00160				
559		58	02654	10225	13422	7X300	00161				
553		10	01753	12404	13625	65802	00190				
567		07	01690	10203	12023	78502	00180				
572		03	00750	12312	14325	60803	00130				
26		00	01790	16202	13026	65903	00170				
570		00	01790	12202	13323	79901	00180				
563		04	01790	14203	14726	60804	00150				
569		03	01790	16304	14624	60301	00180				
562		88	01752	16304	15924	61801	00160				
571		04	01790	14311	16323	80102	35160				
29		04	01990	16161	14526	70801	00150				
558		07	01790	16104	15024	60301	00150				
557		40	01644	12114	16521	80302	00150				

Spostrzeżenia aerologiczne

Pilotaże

Nazwa stacji	Godz.	200m	500m	1000m	1500m	2000m	3000m	4000m	5000m	6000m	7000m	Uwagi
Warszawa 1.VII	15	ESE4	SE2	SSE4								
Poznań -"-	15	SSE5	SSE7	SSE9								
Kraków -"-	18	-	S2	SSW4	SSW5	SSW6	SSW10	S11	S12	S8	S10	
Lwów -"-	18	-	SSE9	SSE8	SSW7	SW6	W5	WSW7				
Warszawa 2.VII	6	SSE5	SSW4	SSE6	SSW10	SSW11						
Poznań -"-	7	SSE6	S5	SSE5	S10							
Kraków -"-	7	-	SE5	SSW9	SSW14	SSW14						
Lwów -"-	7	-	S6	SSW6	SW7	WSW8						
Gdynia -"-	8	S8	SSE11	SSE12	SSE20							

Sondaże

Nazwa stacji	Wysokość	Ciśnienie	Temp.	Wilgoć	Nazwa stacji	Wysokość	Ciśnienie	Temp.	Wilgoć	Uwagi
Warszawa	000	1000	22.9	81	**Dęblin**	000	999	22.5	68	
dn.2.VII	500	957	21.0	71	**dn.2.VII**	400	969	21.3	65	
godz.7h	600	948	22.2	65	**godz.8h**	600	943	22.0	58	
	1300	872	18.5	59		1000	909	20.8	52	
	2600	745	13.0	64		1500	853	16.3	56	
	2800	732	6.8	72		2100	796	11.7	51	
	3300	689	3.4	75		2700	744	7.3	64	
	3700	653	0.9	75		3100	700	3.0	67	
	3800	649	0.9	75						

Stan atmosfery **w dniu 2 lipca:**

Obszerna depresja ze środkiem nad Anglją ogarnia swym wpływem kraje Europy zachodniej i środkowej wraz z Italją i Danją. Pozostałą część kontynentu pokrywa obszar wysokiego ciśnienia ze środkami nad morzem Norweskiem i Rosją.

W Polsce - pogodnie, temperatura od 20° do 26°.

Przewidywany przebieg pogody **w dniu 3 lipca:**

Przejściowy wzrost zachmurzenia z przelotnemi deszczami lub burzą. Lekki spadek temperatury. Umiarkowane wiatry południowe i południowo-zachodnie.

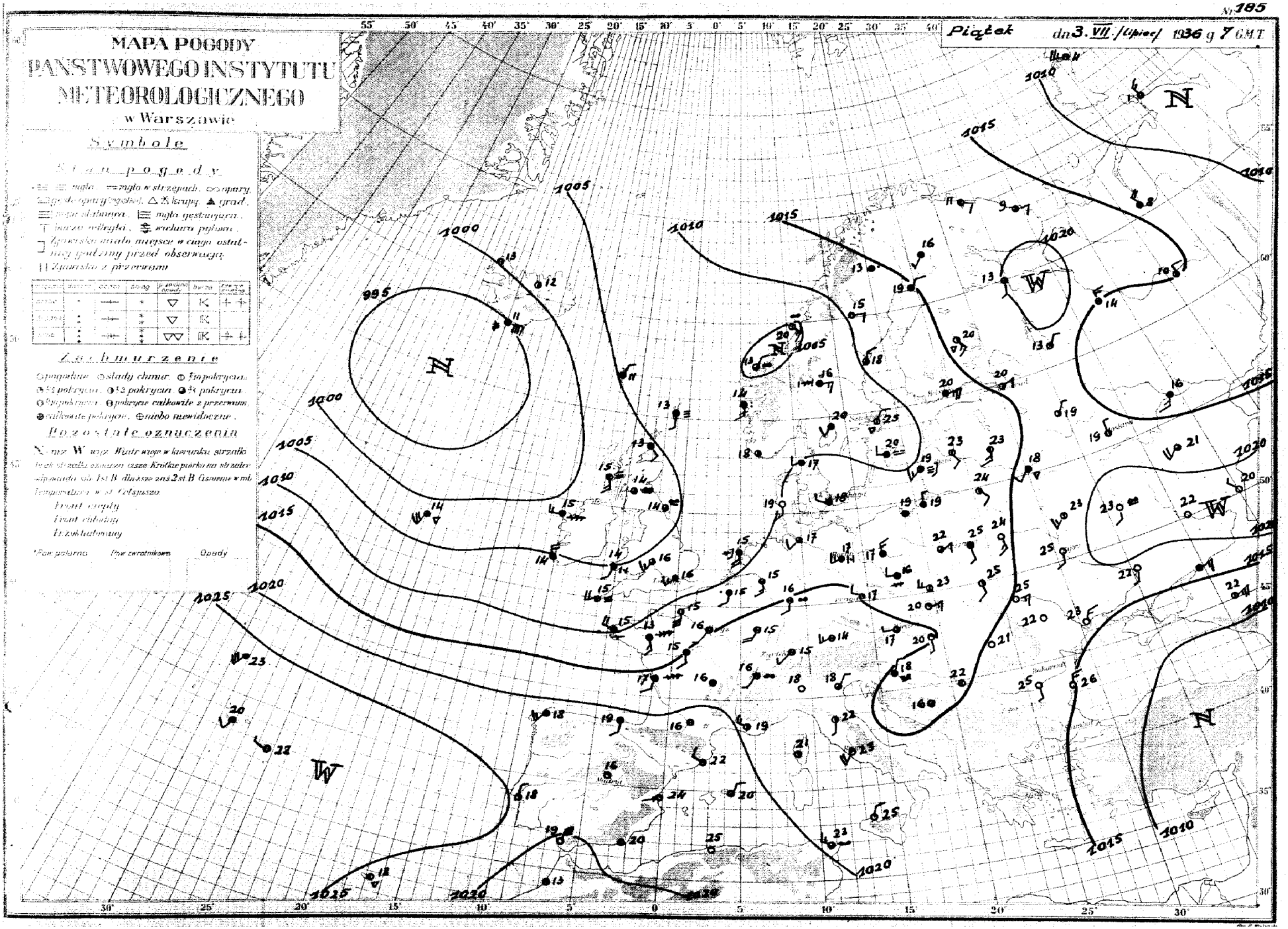

Nr 185
Piątek dn. 3. VII. /lipiec/ 1936 g 7 G.M.T.
MAPA POGODY
PAŃSTWOWEGO INSTYTUTU
METEOROLOGICZNEGO
w Warszawie
Symbole
Stan pogody
Zachmurzenie
Pozostałe oznaczenia
Front ciepły
Front chłodny
Pow. polarna
Pow. zwrotnikowa
Opady

Nazwa stacji	Dn. 2.VII. (czwartek) 13gmt JJJCLCM	wwVhNL	DDFWN	BBBTTT	UCnabb	Dn. 2.VII. (czwartek) 18gmt JJJCLCM	wwVhNL	DDFWN	BBBTTT	UCnabb	RRMME
Gdynia	563 8X	93648	15418	07920	7X301	28	01790	20193	10021	81204	32272
Grudziądz	568 5X	02746	53426	08229	5X805	52	02744	00094	10320	8X306	05301
Bydgoszcz	560 86	25645	20476	08028	5X903	84	05544	24296	10424	7X204	02300
Toruń	569 8X	02746	14426	06430	4X803	83	02534	00095	12420	9X211	12301
Poznań	551 86	02645	53627	09626	8X304	87	02747	24327	11822	8X303	00280
Kalisz	573 66	95356	51497	06428	4X502	47	02664	57425	10423	66300	96300
Katowice	109 14	01763	20404	09930	30300	94	01771	24302	11125	55303	00300
Kraków	556 10	01866	16303	05931	30801	70	01863	28203	11122	60503	00310
Cieszyn	78 14	01963	18314	10129	30401	74	02863	18115	11325	66301	00300
Zakopane	561 10	01882	49612	01625	30701	10	01881	20203	01722	41402	00250
Hala Gąsienicowa	75 24	01853	51613	02617	5X201	14	01861	18304	02616	56302	00180
Mława	105 24	02744	49425	09928	53203	86	02745	57227	11123	63207	00290
Płock	106 26	02754	49425	09029	43804	86	02744	28125	09722	86506	00290
Warszawa	552 86	01764	14415	10328	50805	87	01763	16214	10125	76401	00300
Łódź	554 27	02753	14415	08631	36802	07	02790	24114	10324	69304	00310
Dęblin	566 87	01753	16414	10730	40708	41	01761	16412	10726	51802	00300
Lublin	555 7X	02744	49314	12328	5X602	50	01643	16114	11826	68301	00300
Kielce	559 8X	02755	18205	11930	3X805	50	02753	20224	11826	55402	00310
Wilno	553 10	02754	16504	11031	45810	80	10555	30216	11823	73403	00320
Suwałki	562 7X	02745	49415	10030	3X805	87	02644	00095	10621	88405	96300
Lida	571 84	14754	16314	12628	43705	82	02652	14116	12325	68403	00300
Grodno	76 20	01754	47504	11032	53805	9X	93647	20207	11922	8X404	05331
Białystok	570 9X	02754	14316	11930	42906	99	28754	31205	12622	8X403	08302
Leśna	103 8X	02755	16315	12631	4X805	07	02790	16215	12227	56403	00320
Brześć n/B.	565 82	02754	47415	12828	55805	81	02754	16115	12026	66801	00300
Pińsk	564 80	01753	18304	14330	53803	87	02743	18216	13726	69000	00300
Łuck	574 10	01762	14303	14130	43806	46	01761	14202	14323	86503	00300
Przemyśl	79 09	01890	20313	13431	50804	00	00790	20100	13327	70401	00310
Lwów	558 9X	02755	16315	13728	5X734	20	01751	18202	13524	70801	00290
Tarnopol	557 20	02644	12114	14730	50801	00	01690	12113	14725	63801	00300

Dn. 3.VII. (piątek) 1936r. 7gmt JJJCLCM	wwVhNL	DDFWN	BBBTTT	UCnabb	RRmmE	Szata śnieżna grubość pokrywy w cm	Szata śnieżna rodzaj opady	Stan lotniska	Uwagi
563 6X	03758	00028	11019	9X303	00181				
568 6X	62538	04258	11119	9X300	03131				
560 6X	67518	30158	11818	9X401	01171				
569 6X	05528	00098	11820	9X402	08181				
551 9X	03638	28378	12217	9X401	01160				
573 50	47566	24156	11449	80406	11172				
109 24	02755	53406	13221	75302	01150				
556 22	01761	24303	13322	60203	94160				
78 80	02954	14215	13122	65301	03171				
561 14	01972	06313	01320	60102	00140				
75 00	01890	16302	01215	45203	91130				
105 99	02654	53307	12221	83205	00160				
106 77	02743	32195	10420	93701	12141				
552 83	02643	18226	12321	8X402	00160				
554 8X	02656	16326	11021	8X801	12152				
566 07	02690	06215	11722	7X300	00150				
555 8X	02645	16215	12223	7X301	00180				
559 00	01690	24225	13023	66401	00180				
553 00	02790	12214	11426	86801	14181				
562 07	01790	00004	10325	78803	02160				
571 00	00790	14110	11925	70802	96180				
76 00	01690	18203	11025	72803	02181				
570 00	01790	16214	11125	72802	00191				
103 00	00770	16200	12227	50804	00180				
565 83	02752	14115	11925	7X803	00190				
564 00	00790	14300	13924	40802	00160				
574 00	00790	12300	14125	50903	00160				
79 04	01890	16113	12728	60801	00170				
558 07	01750	14214	13025	78901	00180				
557 00	00690	12100	14224	60300	00150				

Spostrzeżenia aerologiczne

Pilotaże

Nazwa stacji	Godz.	200m.	500m.	1000m.	1500m.	2000m.	3000m.	5000m.	6000m.	7000m.	Uwagi
Warszawa 2.VII	13	SSE7	S7	S1	S11	S2					
Poznań -"-	15	WSW6	WSW7								
Kraków -"-	18	-	W6	WSW6	SSW6	S6	SSW6				
Warszawa 3.VII	6	S2	SSE4	-S6	S7	SSW8					
Kraków -"-	7	-	W7	WSW9	S9	SSW12	SSW10	S14			
Lwów -"-	7	-	S7	SW8	SW6						
Gdynia -"-	-8	W1	NNW3								

Sondaże

Nazwa stacji	Wysokość m	Ciśnienie mb	Temp.	Wilgot.	Uwagi
Dęblin	000	999	27.8	54	
dn. 2.VII	700	941	24.8	51	
godz. 11h	1200	883	20.5	46	
	1700	837	16.4	48	
	2200	789	12.3	55	
	2700	740	7.7	65	
	3300	691	3.0	70	
	3600	660	0.0	70	
Lida	000	998	20.3	78	
dn. 2.VII	400	973	15.7	72	
	600	951	20.0	68	

Nazwa stacji	Wysokość m	Ciśnienie mb	Temp.	Wilgot.	Uwagi
Lida (dalszy ciąg)	900	919	18.9	68	
	1200	887	16.7	73	
	1500	855	14.5	80	
	1700	828	12.9	83	
	2000	803	11.0	81	
	2200	784	9.2	82	
	2500	757	7.4	84	
	2800	731	5.2	80	
	3200	699	2.5	83	
	3500	665	0.0	82	
	3800	645	-1.7	81	

Stan atmosfery w dniu 3 lipca:

Obszerna depresja ze środkiem u brzegów Islandji i Irlandji ogarnia kraje Europy zachodniej i środkowej wraz z Polską. Drugorzędne depresje utrzymują się nad Rosją północno-wschodnią i Azją Mniejszą. Obszar wysokiego ciśnienia leży nad Finlandją, Rosją zachodnią, Ukrainą i Bałkanami łącząc się ponad morzem Śródziemnem i Hiszpanją z wyżem Azorskim.

W Polsce - w zachodniej połowie chmurno, miejscami deszcz, we wschodniej pogodnie. Temperatura od 17° do 28°.

Przewidywany przebieg pogody w dniu 4 lipca:

Zachmurzenie zmienne naogół duże z przelotnemi deszczami. W dalszym ciągu lekki spadek temperatury. Umiarkowane wiatry z kierunków południowych.

MAPA POGODY PAŃSTWOWEGO INSTYTUTU METEOROLOGICZNEGO w Warszawie

Sobota dn. 4. VII. /lipiec/ 1936 9 7 G.M.T.

Symbole

Stan pogody

≡ ≡ mgła. ≡ mgła w strzępach. ∞ opary. ≋ gęste opary (gazki). △ ⅄ krupy. ▲ grad. ≡ mgła słabnąca. ≡ mgła gęstniejąca. ⊤ burza odległa. ⇶ burza pyłowa. ⊐ Zjawisko miało miejsce w ciągu ostatniej godziny przed obserwacją. ‖ Zjawisko z przerwami

natężenie	deszcz	ulewa	śnieg	pozostałe opady	burza	zamarzanie	zamarzanie gęste
słabe	•	—	*	▽	K	+	+
średnie	:	—	⁝	▽	K		
silne	⁝	—	⁝	▽▽	K	+	+

Zachmurzenie

○ pogodne. ○ stały chmur. ◔ 1/4 pokrycia. ◔ 1/2 pokrycia. ◕ 3/4 pokrycia. ○ 9/10 pokrycia. ⊖ pokrycie całkowite z przerwami. ● całkowite pokrycie. ⊕ niebo niewidoczne.

Pozostałe oznaczenia

N - niż. W - wyż. Wiatr wieje w kierunku strzałki brak strzałki oznacza ciszę. Krótkie piórko na strzałce odpowiada sile 1st B. dłuższe zaś 2 st. B. Ciśnienie w mb Temperatura w st. Celsjusza

Front ciepły

Front chłodny

Frzokludowany

Pow. polarne Pow. zwrotnikowe Opady

D. P. L. M. Nr. 1333 9.IV.36. 46.000.

Nazwa stacji	Dn. 3.VII. (piątek) 13gmt.							Dn. 3.VII. (piątek) 18gmt.							Dn. 4.VII. (sobota) 1936r. 7gmt							Szata śnieżna		Stan lotnisko	Uwagi
	JJJ	C_L	C_M	wwVhN	DDFWN	BBBTT	UC_Habb	C_L	C_M	wwVhN	DDFWN	BBBTT	UC_Habb	RRmmE	JJJ	C_L	C_M	wwVhN	DDFWN	BBBTT	UC_Habb	RRmmE				
Gdynia	563	6X		61748	00058	11518	9X301	03		01790	28254	12018	70701	04212	563	27		03752	30218	12018	8X301	00151				
Grudziądz	566	5X		03738	32328	11421	8X301	6X		65738	26328	11818	9X303	07251	568	52		03638	02228	12018	8X301	93140				
Bydgoszcz	560	8X		03738	32158	11822	7X300	87		02734	30175	12320	7X302	83220	560	07		03690	30118	12816	8X103	00120				
Toruń	562	61		03625	28128	11822	7X001	8X		03638	28258	12620	8X302	08231	569	6X		62538	28258	12617	9X300	96151				
Poznań	551	8X		02727	28257	13019	8X303	87		02734	26256	12819	8X300	02210	557	5X		02767	30117	12818	8X404	00130				
Bydgoszcz	570	66		02775	22217	12220	74303	66		02775	22217	12220	74303	01221	573	87		61555	24127	11718	80300	97151				
Bydgoszcz	569	20		02755	26316	12324	54802	51		02753	30216	12621	66403	00250	709	52		05535	28228	12417	9X303	06150				
Kraków	552	34		02754	26315	11827	50905	62		63645	24258	12220	9X403	93270	556	82		02545	26327	12217	9X403	08161				
Cieszyn	72	70		01863	22314	12426	55603	3X		03858	28318	12622	6X401	00270	78	6X		04638	28158	13116	9X303	06152				
Zakopane	561	80		02875	32215	00721	60903	6X		64548	32258	99817	9X902	05242	561	6X		62548	20258	99112	9X306	44122				
Bielsko Śląsk.	71	7X		02847	32317	01315	7X902	9X		28848	30278	99512	9X903	02171	73	6X		67338	28258	97208	9X404	59081				
Mława	564	2X		02745	20225	10927	53902	2X		02744	24125	11523	73205	02280	565	86		25637	32178	11318	9X201	09172				
Płock	565	80		02745	20126	10124	73600	20		01753	24123	11022	83304	00251	566	5X		03636	00058	10318	9X801	06171				
Warszawa	552	8X		02744	22324	10727	5X802	06		01790	26224	11424	66402	00280	552	85		02645	32357	09721	8X401	25170				
Łódź	553	8X		02644	22414	11526	6X803	07		01690	24213	12320	95302	00250	554	6X		03638	28228	10717	9X401	08152				
Dęblin	556	8X		02745	22215	11028	5X802	47		07654	00017	10925	5X300	00300	555	5X		02747	30217	09222	8X401	16141				
Lublin	555	7X		02744	18214	11328	58301	8X		02446	01676	11123	88301	02290	556	5X		07744	20114	08722	7X301	92160				
Kielce	554	2X		02764	22325	12227	41903	67		02655	30226	12123	63401	00280	559	6X		03628	30228	13318	9X304	19162				
Wilno	533	10		02744	16304	09231	45811	84		28734	04295	10620	96206	08322	532	00		01890	08202	10026	65801	00181				
Suwałki	567	87		28744	26295	09324	6X807	51		22744	00055	10021	98803	08291	567	87		02644	02315	09321	98803	08170				
Łódź	574	89		14545	51417	10229	4X705	87		01645	12398	11321	8X406	02311	574	00		00790	26100	10124	60301	97160				
Grodno	78	20		01754	47514	09331	43805	37		93535	24298	10926	7X304	97320	78	00		01590	08302	09325	62902	03181				
Białystok	570	20		01764	16214	09929	40905	39		03754	20118	10628	52404	00300	570	20		01763	30113	09326	60803	00190				
Leśna	103	8X		02745	16315	10531	5X802	32		95536	18518	12618	9X508	12342	113	00		00790	12200	09326	60901	92150				
Brześć n/B.	563	87		02863	55325	10930	5X804	02		03690	00028	10726	76901	00300	565	00		00790	00000	08425	70901	00170				
Pińsk	562	80		01753	16304	11731	33907	02		02790	30304	11424	53402	00310	562	00		00790	45300	09727	40801	00170				
Łuck	574	00		00790	12300	11930	40808	02		02790	00005	11822	86404	00300	574	00		00790	19300	09723	60401	00150				
Przemyśl	29	96		02865	04217	11925	6X804	62		02734	00057	11121	9X803	04301	29	24		01961	12214	10527	76300	00150				
Lwów	559	31		02764	10215	10129	5X709	07		02790	00026	11421	86806	00300	558	04		01790	28304	10321	76207	00140				
Tarnopol	557	01		01690	12103	11330	40804	01		02690	12115	10626	65802	00310	557	00		01690	12103	09923	82401	00150				

Spostrzeżenia aerologiczne

Pilsudsko

Nazwa stacji	Godz.	200m.	500m.	1000m.	1500m.	2000m.	3000m.	4000m.	5000m.	6000m.	7000m.	Uwagi
Warszawa 3.VII	17	W8	W7	W7	W5	W6						
Kraków -"-	18	-	NW8	NNW7	N5	ENE4						
Lwów -"-	18	-	NNE7	E6	ESE7	ESE6	SSE10					
Warszawa 4.VII	6	N5	NNE6	E4	ESE5	SE7						
Kraków -"-	7	-	WNW4									
Lwów -"-	7	-	WSW7	WSW7	W6							
Poznań -"-	7	NE2	NE1	NNW5	N4							

Sandaże

Nazwa stacji	Wysokość m	Ciśnienie mm	Temp. °C	Wilgotn. %
Warszawa dn.3.VII godz.7h	000	999	20.9	87
	300	960	19.2	84
	900	913	19.6	65
	1900	811	13.3	66
	2900	719	6.8	82
	3600	658	2.6	84
	4000	632	1.3	71
	4200	612	0.3	82
	4400	599	-1.2	70
	4600	581	-2.9	72

Nazwa stacji	Wysokość m	Ciśnienie mm	Temp. °C	Wilgotn. %	Uwagi
Warszawa dn.4.VII godz.7h	000	997	21.3	87	
	500	948	18.7	90	
	800	916	16.1	84	
	1100	889	16.4	73	
	1700	825	11.7	96	

Stan atmosfery w dniu 4 lipca:

Obszerna depresja ze środkiem u brzegów Irlandji i Islandji ogarnia nadal kraje Europy zachodniej, środkowej i Skandynawję. Drugorzędne depresje nad Polską, morzem Czarnem i Skandynawją środkową. Obszar wysokiego ciśnienia utrzymuje się nad całą Rosją i oceanem Lodowatym oraz nad morzem Śródziemnem, Hiszpanją i Azorami.

W Polsce - na zachodzie i w środku kraju chmurno, miejscami deszcz, na wschodzie jeszcze pogodnie. Temperatura od 16° do 26°.

Przewidywany przebieg pogody w dniu 5 lipca:

Naogół pogoda słoneczna o zachmurzeniu umiarkowanem ze skłonnością do burz i przelotnych deszczów w dzielnicach wschodnich. Ciepło. Umiarkowane wiatry zachodnie i południowo-zachodnie.

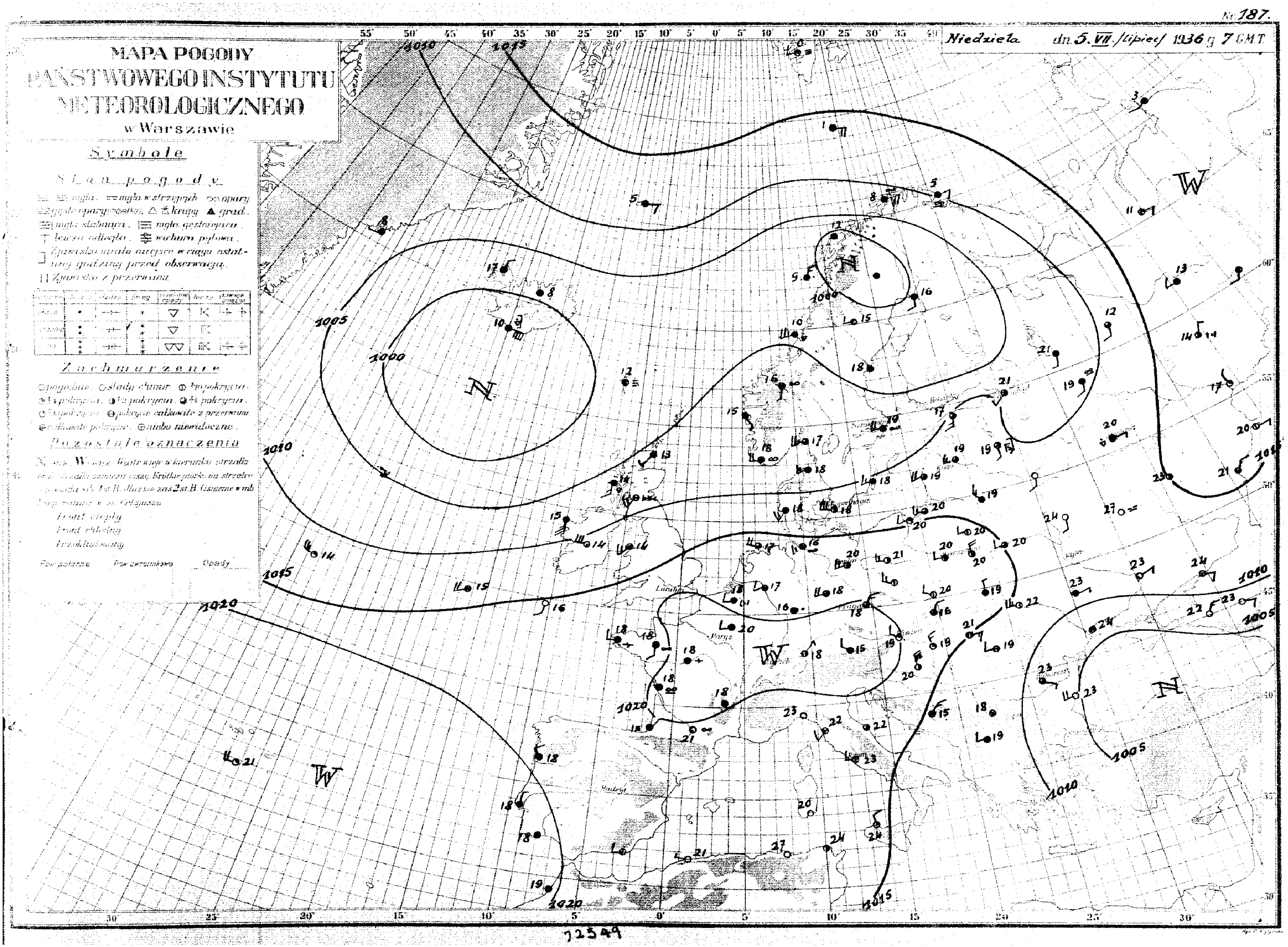
Nr 187.
Niedziela dn. 5. VII. /lipiec/ 1936 g. 7 GMT
MAPA POGODY
PAŃSTWOWEGO INSTYTUTU METEOROLOGICZNEGO
w Warszawie
Symbole
Stan pogody
Zachmurzenie
Pozostałe oznaczenia
Front ciepły
Front chłodny
Front zokludowany
Opady
N
W
N
W
72549

Nazwa stacji	Dn. 4.VII. (sobota) 13gmt						Dn. 4.VII. (sobota) 18gmt					
	JJJ	$C_L C_M$	wwVhN$_L$	DDFWN	BBBTTT	$U C_H$abb	$C_L C_M$	wwVhN$_L$	DDFWN	BBBTTT	$U C_H$abb	RRRMME
Gdynia	[illegible]	23	03744	04217	13020	8X305	09	02690	12225	13219	89803	97211
Grudziądz	[illegible]	5X	03748	02228	13520	7X303	54	01743	00023	13920	70300	01220
Bydgoszcz	[illegible]	57	02653	02126	13621	5X301	04	01690	08113	13621	54101	00240
Toruń	[illegible]	57	03745	28228	13920	5X304	58	02754	28225	11519	75103	00211
Poznań	[illegible]	80	02755	22225	13224	70300	20	01764	26214	13525	70302	00260
Kalisz	[illegible]	66	02773	26715	12624	54002	26	02774	26215	13522	43300	00250
Kołobrzeg	[illegible]	87	02655	28227	13620	7X302	47	02664	30116	15419	75304	00210
Kraków	[illegible]	82	62655	28228	13519	8X305	52	02665	00077	15019	80303	93200
Gorzyce	[illegible]	6X	81648	30278	14418	8X304	43	02762	00016	15519	86303	92212
Zakopane	[illegible]	6X	22548	12258	00814	9X304	6X	03548	04158	02714	7X306	07172
Bielsko Śrzesin.	[illegible]						XX	67108	28258	00710	9X304	29121
Mława	[illegible]	5X	03648	30228	12621	7X103	53	02944	28126	14019	8X203	02222
Płock	[illegible]	52	03735	28228	12319	8X307	76	02744	28125	13120	73801	00211
Warszawa	[illegible]	83	02734	28425	10624	7X302	83	25733	30374	13521	89105	97250
Łódź	[illegible]	6X	02637	61327	12420	8X301	04	01790	28214	13720	75300	93220
Berlin	[illegible]	87	02744	20216	10425	5X303	57	02734	61317	13221	8X306	00260
Lublin	[illegible]	8X	02744	20214	10526	6X302	8X	02625	24275	12721	8X302	97260
Kiwity	[illegible]	6X	03628	24228	13520	8X206	58	02754	28225	15519	75103	00211
Włocławek	[illegible]	10	01753	16304	08631	45610	24	01753	12374	07928	53401	01320
Stawiska	[illegible]	9X	10635	32295	08725	7X601	5X	22838	26298	10320	8X305	05261
Lida	[illegible]	80	01753	16303	08732	30702	88	01753	14276	09026	55404	97320
Grodno	[illegible]	20	01754	45504	07831	30703	93	02644	26295	10619	83415	00320
Białystok	[illegible]	2X	01754	00004	08130	3X701	8X	81648	24218	11721	8X311	00310
Leśna	[illegible]	18	01763	16313	08133	30803	08	02790	00014	00121	65305	00340
Brześć n/B	[illegible]	80	01764	18304	09029	50305	23	13654	59315	12322	71111	00290
Pińsk	[illegible]	86	02733	49514	09331	23001	87	02734	22116	10327	43306	00310
Łuck	[illegible]	30	01761	26203	10128	43903	33	91648	28308	15315	9X415	12292
Przemyśl	[illegible]	26	02853	26127	11724	66301	22	02811	00056	13418	86405	07261
Lwów	[illegible]	8X	02856	28126	10224	6X300	07	02890	00057	12915	9X911	13291
Tarnopol	[illegible]	21	02644	12114	08230	40802	82	02634	04125	13920	80407	00310

	Dn. 5.VII. (niedziela) 1936r. 7gmt								Stan lotniska	Uwagi
	JJJ	$C_L C_M$	wwVhN$_L$	DDFWN	BBBTTT	$U C_H$abb	RRRmmE	Szata śnieżna grubość w cm / świeży spadły w cm		
[illegible]	00		00790	24200	14020	60300	97151			
[illegible]	04		02690	16214	16020	70302	00120			
[illegible]	04		01690	24213	16021	60300	00140			
[illegible]	04		02690	24114	16621	60303	00130			
[illegible]	10		01762	24312	16821	80303	00150			
[illegible]	06		01790	51314	17119	76309	00140			
[illegible]	04		05690	28101	19015	70302	00200			
[illegible]	05		05690	26202	18920	70303	00140			
[illegible]	10		01751	12111	19819	75303	92121			
[illegible]	76		02764	04275	06516	71404	01102			
[illegible]	5X		02847	32217	04410	9X303	06071			
[illegible]	08		02790	20206	16619	83901	00111			
[illegible]	03		02790	24125	15818	80303	00110			
[illegible]	53		01863	24203	16720	89303	00150			
[illegible]	00		01790	24204	17220	68301	00130			
[illegible]	00		00790	24210	10421	70307	00140			
[illegible]	80		01644	28214	17720	80302	00160			
[illegible]	03		01690	26102	18920	71302	00141			
[illegible]	5X		03638	28328	13219	9X307	00181			
[illegible]	77		02643	28115	15019	76303	05150			
[illegible]	6X		03528	22348	14218	9X307	97170			
[illegible]	13		02652	26325	15420	7X303	00150			
[illegible]	05		01790	24213	16520	60301	01160			
[illegible]	5X		03648	28228	13421	8X301	00160			
[illegible]	42		01753	61404	16620	70312	00150			
[illegible]	77		02743	24215	15120	95303	91150			
[illegible]	54		02743	28124	16221	80102	04152			
[illegible]	64		02843	28325	18320	80302	00170			
[illegible]	5X		03638	32128	17119	9X303	00131			
[illegible]	5X		02646	32126	15718	9X304	00130			

Spostrzeżenia aerologiczne

Pilotaże

Nazwa stacji	Godz. 2,00 m	500 m	1000 m	1500 m	2000 m	3000 m	4000 m	5000 m	6000 m	7000 m	Uwagi
Poznań 4.VII	15	WSW9	W5								
Kraków -"-	18	-	NNW6	NNW8	N7						
Warszawa 5.VII	6	WNW2	NW5	WNW7	NW7	NW7					
Kraków -"-	7	-	WNW4	NW6	NNW5	NNW2	W3				
Poznań -"-	7	W4	W6	W7	NW6						

Sondaże

Nazwa stacji	Wysokość	Temperatura	Temp.	Wilgotn.	Nazwa stacji	Wysokość	Temperatura	Temp.	Wilgotn.	Uwagi
Warszawa	000	1004	19.7	80	Dęblin	000	1003	19.4	79	
dn. 5.VII	1000	925	18.0	64	dn. 5.VII	100	983	20.2	70	
godz. 7h	2000	801	9.0	64	godz. 7h	200	943	16.6	75	
	2600	745	4.6	64		300	931	17.8	52	
	3200	695	1.9	62		400	895	14.9	57	
	3500	672	1.9	50		500	860	12.0	69	
						600	807	9.9	58	
						700	767	7.3	58	
						800	725	4.9	55	
						900	689	2.8	54	
						1000	649	-0.2	67	

Stan atmosfery w dniu 5 lipca:

Obszerna depresja barometryczna ze środkami nad północną Skandynawją i Islandją ogarnia swym wpływem kraje Bałtyckie, Skandynawję i Anglję. Druga nad morzem Czarnem i Azją Mniejszą. Pozostałe obszary Europy znajdują się pod wpływem wysokiego ciśnienia.

W Polsce - na Wileńszczyźnie pochmurno, miejscami pada deszcz, pozatem pogoda słoneczna. Temperatura od 18° do 22°.

Przewidywany przebieg pogody: w dniu 6 lipca:

W dalszym ciągu pogoda słoneczna i bardzo ciepła ze skłonnością do burz lub przelotnych deszczów, począwszy od zachodu kraju. Słabe, chwilami umiarkowane wiatry z kierunków zachodnich.

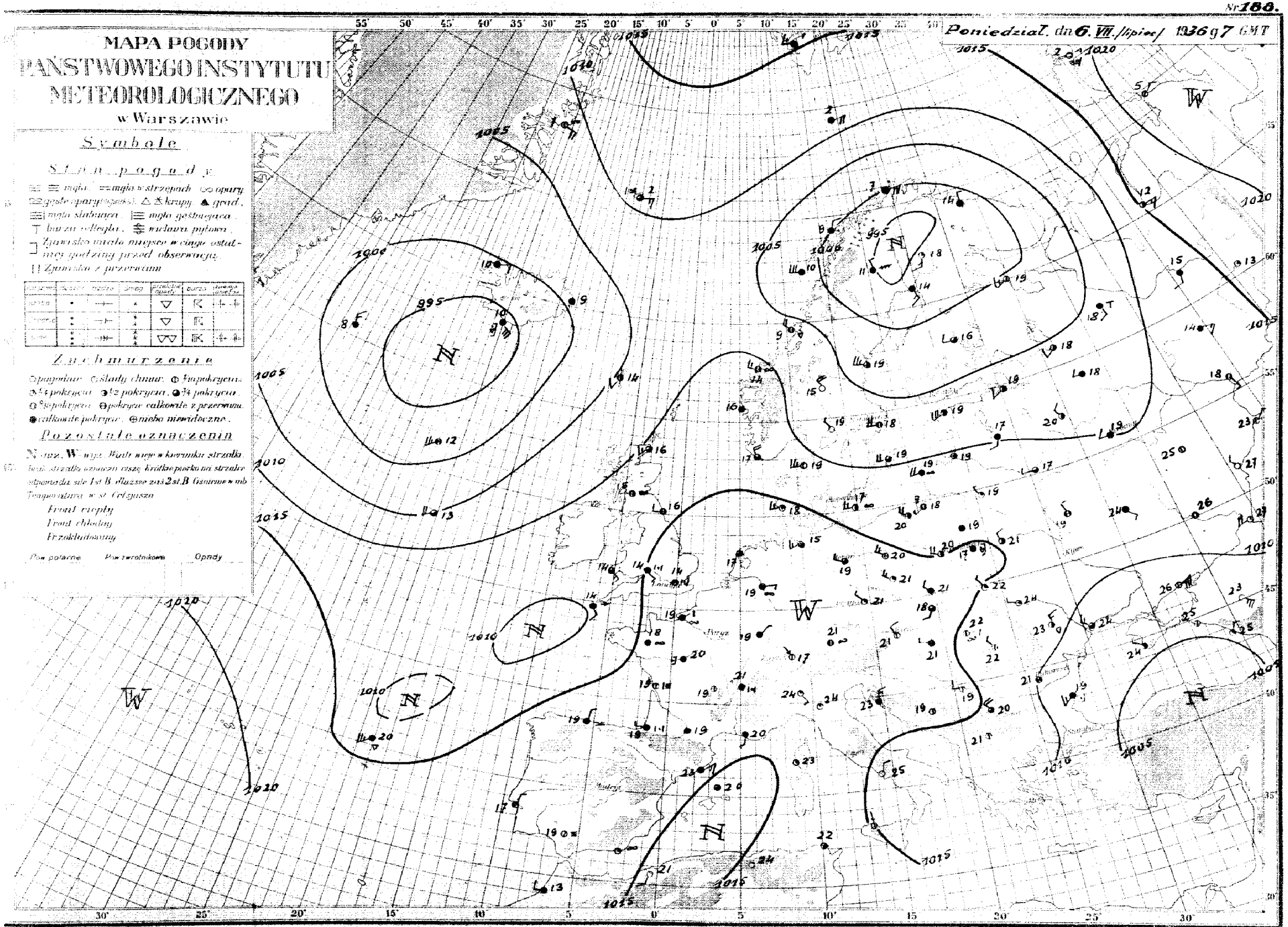
Nr 188.
Poniedział. dn. 6. VII. /lipiec/ 1936 g 7 GMT
MAPA POGODY
PAŃSTWOWEGO INSTYTUTU
METEOROLOGICZNEGO
w Warszawie
Symbole
Stan pogody
mgła
mgła w strzępach
opary
gęste opary (ogniska)
krupy
grad
mgła słabnąca
mgła gęstniejąca
burza odległa
wichura pyłowa
Zjawisko miało miejsce w ciągu ostatniej godziny przed obserwacją.
Zjawisko z przerwami
Zachmurzenie
pogodnie
ślady chmur
1/10 pokrycia
1/4 pokrycia
1/2 pokrycia
3/4 pokrycia
9/10 pokrycia
pokrycie całkowite z przerwami
całkowite pokrycie
niebo niewidoczne
Pozostałe oznaczenia
N - wiatr, W - wiatr wieje w kierunku strzałki. Brak strzałki oznacza ciszę. Krótkie piórko na strzałce odpowiada sile 1 st. B, dłuższe zaś 2 st. B. Ciśnienie w mb.
Temperatura w st. Celsjusza
Front ciepły
Front chłodny
Przekładowany
Pow. polarne
Pow. zwrotnikowe
Opady
D. P. I. M. Nr. 1333 5.IV.36. 46.000.

Nazwa stacji	Dn. 5.VII. (niedziela) 13gmt							Dn. 5.VII. (niedziela) 18gmt				
	JJJ	C_1C_2	wwVhN$_L$	DDFWN	BBBTT	UCnabb	RRMME	C_1C_2	wwVhN$_L$	DDFWN	BBBTT	UCnabb
Gdynia	565	34	26744	24275	14021	70501	05	01790	12274	13320	80702	97240
Grudziądz	568	22	02744	57424	13726	4X807	34	01715	00025	13920	8X802	01260
Bydgoszcz	561	82	11634	59576	15022	6X603	81	02664	24175	13624	4X801	02260
Toruń	560	8X	02745	22225	14426	4X805	8X	02645	04125	14023	7X801	00260
Poznań	551	20	02764	53514	15125	50807	5X	02747	57527	15120	9X300	00270
Kołobrzeg	573	25	02763	57315	15825	44806	47	02664	22215	14423	46808	00270
Katowice	575	20	01764	24314	16725	40807	00	00790	26100	16423	60900	00260
Kraków	556	7X	02664	22114	17025	5X805	8X	02655	28115	16223	7X602	00260
Cieszyn	79	20	02765	00015	16826	50807	04	01890	00012	16622	65601	00271
Zakopane	554	8X	02777	04117	05319	5X605	16	01772	12123	04818	60501	00210
Hala Gąsienicowa	75	5X	03848	30228	05213	7X901	13	01852	30113	04213	80602	00141
Mława	105	8X	25747	24227	15722	6X602	86	02645	32126	15017	9X204	11242
Płock	106	86	02744	20174	14424	63805	20	01752	00074	13623	55600	92260
Warszawa	512	83	02754	26315	15424	5X806	87	02753	00025	14523	6X801	00250
Łódź	554	20	01754	57404	15825	30802	20	01652	24102	15522	60305	00260
Lublin	525	80	01754	24214	15726	40305	41	01751	00013	15024	60300	00270
Lublin	525	7X	02745	30115	16225	9X300	03	02790	00015	15124	6X801	00270
Kowno	595	28	02664	26225	17724	4X904	00	00690	26110	17023	50501	00260
Wilno	593	10	02743	24215	13024	56901	14	02743	00004	12022	60601	00260
Suwałki	589	51	02743	22314	13324	5X806	6X	66638	55558	13518	8X303	01241
Lwów	577	84	02752	26225	14223	58901	8X	25657	00077	13419	8X302	01251
Grodno	78	7X	02745	24225	14524	6X901	8X	02645	00025	13820	8X801	00250
Białystok	570	28	02754	22116	14925	4X805	94	28753	00094	14122	7X301	05262
Leśna	75	87	02753	20216	13726	56902	50	01753	00013	12922	7X401	00260
Brześć n/B	502	87	02863	26304	15725	51803	52	02654	00025	14622	7X501	00260
Pińsk	502	87	02744	30315	14525	50803	04	02790	30215	13924	46301	00270
Łuck	508	15	02762	28314	15325	6X905	23	02761	28105	13622	7X502	00260
Przemyśl	79	26	02853	30225	16725	60807	07	02890	00025	15424	80601	00260
Lwów	578	71	02854	28116	17024	7X400	47	02863	00014	15122	7X600	00240
Tarnopol	557	20	02444	28124	13828	40901	44	01642	28113	13923	70801	00280

Dn. 6.VII. (poniedziałek) 1936r. 7gmt							Szata śnieżna		Stan lotniska	Uwagi
JJJ	C_1C_2	wwVhN$_L$	DDFWN	BBBTT	UCnabb	RRmmE	grubość warstwy w cm	rodzaj szaty śnieżnej		
563	14	01743	26474	13620	70401	97171				
568	43	01652	26222	14320	71301	00150				
560	70	01654	24114	14921	60300	00170				
569	16	02743	24214	15320	7X001	00170				
551	10	01762	26312	16420	80303	97130				
573	26	02674	22215	15920	73305	97160				
109	87	05656	28217	17121	7X200	00150				
556	57	03655	26228	17219	8X801	00140				
78	50	04656	00017	17720	76301	00141				
561	86	02664	18225	04718	6X903	00100				
75	7X	02746	28126	03311	8X102	00081				
105	5X	02647	24227	14718	9X101	00142				
106	77	02744	24225	14120	70900	00140				
552	73	02743	24474	14920	7X301	95150				
554	10	01753	57313	15520	70300	00160				
576	53	02654	24215	15321	7X301	00130				
525	03	02690	24115	15320	7X301	00140				
595	84	02664	28255	17720	7X101	97161				
593	14	01742	28304	12420	60301	00160				
589	54	02644	00016	13318	9X300	06131				
577	70	02644	24114	13420	70801	00150				
78	8X	03648	24228	13919	8X300	00140				
570	57	03744	00028	14519	8X902	00141				
75	10	01752	28202	12922	60905	00130				
502	52	25555	00078	15317	9X001	01150				
502	04	02790	30204	14321	60300	00140				
508	00	00790	24200	15123	70102	00150				
79	00	00790	26130	16221	80801	00140				
578	04	01790	30103	14922	70001	00150				
557	40	01644	28104	14422	60300	00130				

Spostrzeżenia aerologiczne

Nazwa stacji	Godz.	200m	500m	1000m	1500m	2000m	2500m	3000m	3500m	4000m	4500m	5000m	Uwagi
Warszawa 5.VII	15	W8		W7		WSW4	WSW7						
Kraków -"-	18	-		WNW4		W3	W5		W4		WNW9		
Lwów -"-	18	-		N3		NNW3	NNW4						
Warszawa 6.VII	6	W5		W7		W7	W9		W9				
Kraków -"-	7	-		NW5		WNW7	W8		W8				
Lwów -"-	7	-		SW6		NNW3	NW3		NW3				
Poznań -"-	7	WSW5		W6									
Gdynia -"-	8	W12		W11		W10	WNW14						

Sondaże

Nazwa stacji	Wysokość	Ciśnienie	Temp.	Wilgotn.	Nazwa stacji	Wysokość	Ciśnienie	Temp.	Wilgotn.
Warszawa	000	1002	19.4	82	Kraków	000	1002	20.6	75
dn. 6.VII	800	919	15.5	77	dn. 6.VII	400	973	19.1	68
godz. 7h	1300	873	12.2	73	godz. 7h	700	936	17.5	67
	2000	799	7.1	73		1100	900	15.4	67
	2600	743	3.8	76		1400	860	12.3	75
	3200	695	0.2	76		1800	824	9.4	91
	3500	664	0.9	54		2300	773	6.2	83
						2700	736	2.6	84
						3200	691	-0.5	83

Stan atmosfery w dniu 6 lipca:

Obszar niskiego ciśnienia zalega Atlantyk północny, część Anglji, Skandynawję wraz z Finlandją i północno-zachodnią Rosję; płytki niż nad morzem Czarnem. Pozostała część Europy leży w obrębie wysokiego ciśnienia.

W Polsce - naogół pogoda słoneczna. Temperatura od 18° do 23°.

Przewidywany przebieg pogody w dniu 7 lipca:

Pogoda słoneczna o zachmurzeniu umiarkowanem. Bardzo ciepło. Słabe wiatry miejscowe. W dalszym ciągu skłonność do burz termicznych i przelotnach deszczów.

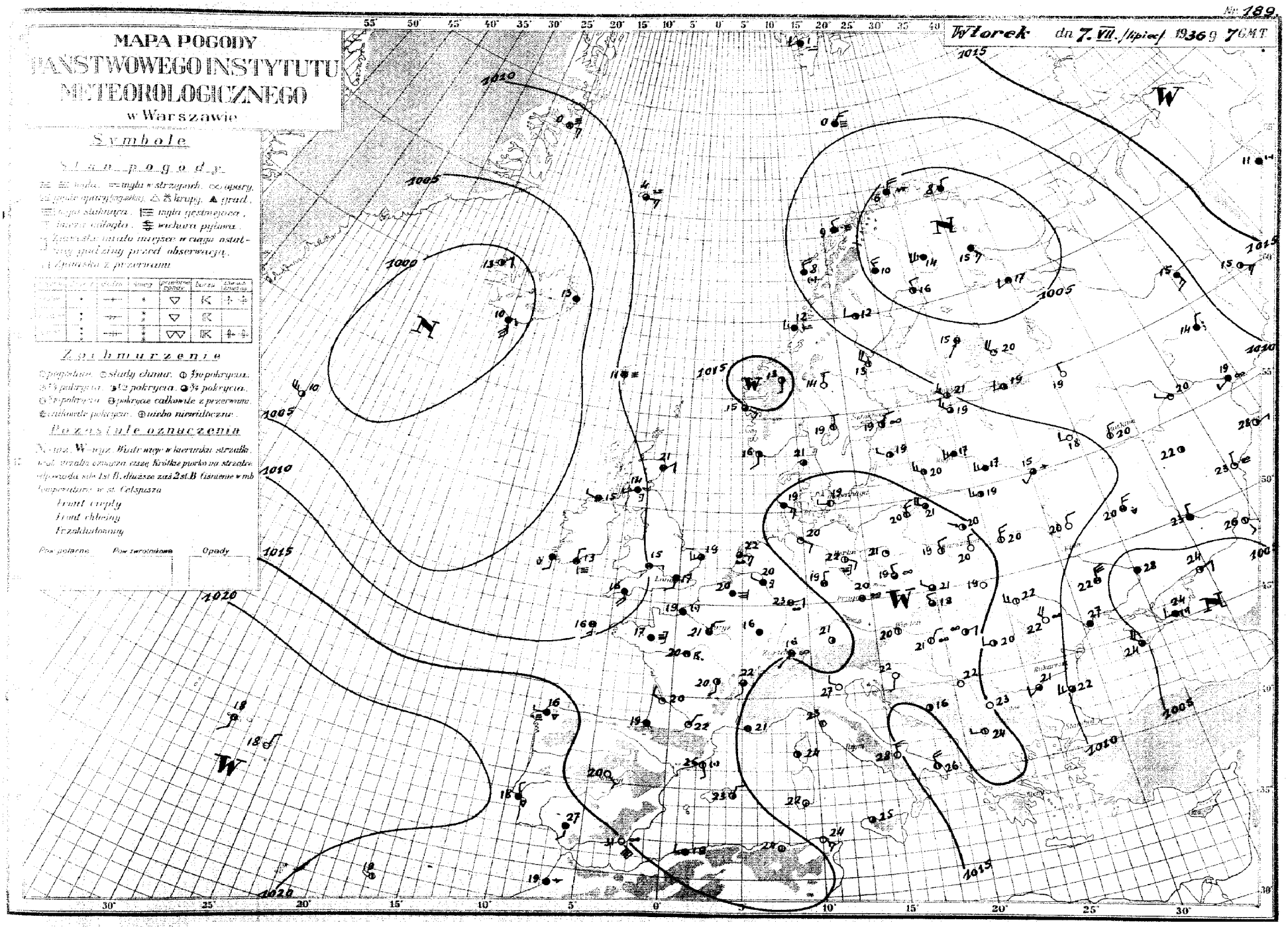

D. P. I. M. Nr. 1333 9.IV.36. 46.000.

Nazwa stacji	Dn. 6.VII. (poniedziałek) 13gmt. JJJ	$C_L C_M$	wwVhN$_L$	DDFWN	BBBTTT	UCnabb	Dn. 6.VII. (poniedziałek) 18gmt. JJJ	$C_L C_M$	wwVhN$_L$	DDFWN	BBBTTT	UCnabb	RRMME
Gdynia	562	80	02754	26414	13522	50000	00	02790	59314	14720	66300	00240	
Grudziądz	568	22	02754	59424	14423	55801	01	02790	28315	15322	56300	00240	
Bydgoszcz	562	26	02754	28315	15024	4X300	20	02752	30214	15523	54300	00260	
Toruń	563	1X	02745	28325	14924	4X902	26	02743	32224	15522	5X901	00250	
Pomorze	551	10	02754	57514	16324	40801	70	01763	24303	15924	50802	00260	
Kalisz	575	25	01763	57414	15425	33903	61	01790	26103	15324	41901	00260	
Katowice	5[illegible]	20	01764	28214	15425	40803	20	01763	30204	15823	53202	00260	
Kraków	5[illegible]	81	02654	26325	16525	6X702	37	02754	30215	15423	61300	00260	
Cieszyn	7[illegible]	10	01873	30215	15925	41805	70	01863	28204	16222	66401	00270	
Zakopane	5[illegible]	70	01874	04214	04222	60901	40	01873	32213	04619	60901	00250	
Biała Cieszyn	7[illegible]	8X	02846	30226	03814	7X300	5X	02847	32227	04013	8X301	00150	
Hłasna	7[illegible]	86	02744	28225	14623	5X702	46	02743	26125	15421	76304	02241	
Płock	5[illegible]	26	02745	61325	13525	50701	20	02751	28125	14122	66301	00250	
Warszawa	5[illegible]	8X	02755	28325	14225	5X601	16	01752	30214	14624	65301	00250	
Łódź	5[illegible]	20	02755	57425	14924	4X300	00	01790	28204	15022	45802	00260	
Będzin	[illegible]	20	01754	59414	14325	40801	41	01751	32112	14423	50301	00260	
Lublin	[illegible]	7X	02754	24214	13825	5X701	50	01751	32111	14923	60300	00260	
Brześć	5[illegible]	83	02754	59225	16524	5X903	80	01753	28213	16623	51301	00260	
Wilno	5[illegible]	57	81754	22515	11920	6X607	04	01690	20273	11520	75301	97240	
Szczytno	5[illegible]	8X	90638	20298	13317	8X303	51	02743	26294	13219	8X302	03221	
Lida	5[illegible]	83	02753	24226	11824	4X804	03	01790	28173	12320	70901	97240	
Grodno	7[illegible]	5X	03648	26328	13022	6X401	50	01654	24214	13818	90303	00180	
Białystok	5[illegible]	97	93645	28478	13422	6X803	04	02790	00094	13821	6X402	91220	
Leśna	[illegible]	8X	03746	16258	11126	51803	87	02743	00015	12120	71301	00260	
Brześć n/B	5[illegible]	82	25655	28176	13222	7X802	50	01663	00023	14420	70303	05240	
Pińsk	5[illegible]	80	02742	28314	12625	40803	40	01643	24274	12321	76703	97260	
Łuck	5[illegible]	80	02767	61507	14123	5X603	8X	82767	00017	14020	9X400	97260	
Przemyśl	7[illegible]	29	02872	26224	14525	60804	09	02790	26124	14723	70301	00270	
Lwów	5[illegible]	8X	02753	28215	13723	6X601	51	25655	00027	14121	8X300	01251	
Tarnopol	5[illegible]	10	01644	28114	11926	50803	40	02644	00024	13120	80300	00260	

Dn. 7.VII. (wtorek) 1936r. 7gmt. JJJ	$C_L C_M$	wwVhN$_L$	DDFWN	BBBTTT	UCnabb	RRmmE	Szata śnieżna grubość warstwy w cm	Szata śnieżna Gatunek Stopień zlodzenia	Stan lotniska	Uwagi
563	10	01752	28302	15820	60302	00160				
568	00	00790	25200	17119	70300	00100				
560	00	02690	26114	17620	64001	00080				
569	00	01790	22203	17920	66300	00110				
557	05	01790	00003	17521	54300	00160				
573	16	01773	26214	16619	82300	00120				
109	06	02690	30205	17222	55301	00110				
556	57	02662	26105	17522	56301	00130				
28	05	02790	12115	17220	76101	00131				
561	70	02784	28225	04718	68101	00101				
75	10	02853	28215	03512	66401	00090				
105	04	01790	28102	17218	70702	00111				
106	00	01790	28103	16419	65101	00110				
552	04	01790	28202	16919	70301	00130				
554	40	01653	00004	16620	65801	00110				
550	01	01690	28201	16421	60402	00120				
555	00	00790	32100	16121	70302	00130				
558	20	02663	03014	18221	56300	00130				
553	14	02743	24324	12919	70302	00140				
567	81	02844	26315	14318	8X801	03110				
571	50	02745	26135	14417	80301	00130				
72	8X	02645	26315	14619	7X903	00100				
570	20	01764	26204	45820	80300	00130				
107	00	00790	33200	14120	60802	00120				
576	00	00790	28100	15120	70301	00120				
577	10	01742	32302	14620	60301	00140				
574	00	00690	20200	15121	70102	00130				
79	10	01761	26111	16222	70000	00130				
572	10	02653	00003	15719	80401	00130				
575	10	81644	32104	16620	60202	00120				

Spostrzeżenia aerologiczne

Pilnsze

Nazwa stacji	Godz.	200m	500m	900m	1500m	2500m	3500m	5000m	6000m	7000m	Uwagi
Poznań 6.VII	15	NW6	NW5	NW9							
Warszawa -"-	15	NW8	NW7	NW6	NNW5						
Lwów -"-	17	-	N4	NNW3	NNW8	NW6	NW9				
Kraków -"-	18	-	NW6	NW6	WNW8	WNW8					
Warszawa 7.VII	6	NW2	NNW3	W4	WNW7	WNW8	NW7				
Poznań -"-	7	ENE2	NNE2	WNW2	W6	W3					
Lwów -"-	7	-	WSW3	N7	N11	NW16					
Kraków -"-	7	-	ENE1	N3	NW5	NW6	NNW10	NW11			

Sondaże

Nazwa stacji	Wysokość	Ciśnienie	Temp.	Wilgoć	Nazwa stacji	Wysokość	Ciśnienie	Temp.	Wilgoć
Lwów	000	977	25.0	40	Dublin	000	1001	24.2	54
dn.6.VII	400	973	25.8	34	dn.6.VII	700	940	19.5	57
godz.9h	800	927	22.0	38	godz.9h	1200	883	14.7	65
	1400	860	13.0	49		1800	820	9.4	72
	2200	788	8.2	49		2300	773	6.3	70
	2600	747	6.2	53		2700	740	3.6	72
	2700	733	4.0	53		3300	688	-1.1	78
	3000	714	2.4	53					
	3300	687	1,2	36					
	3400	673	1.2	44					

Stan atmosferyczny w dniu 7 lipca:

Rozległy obszar niskiego ciśnienia ze środkiem nad Islandją sięga swą odnogą poprzez Anglję, Francję i Hiszpanję ku Afryce północnej. Dwie płytkie depresje - jedna nad północną Skandynawją, druga nad morzem Czarnem. Pozostała część Europy znajduje się pod wpływem wysokiego ciśnienia.

W Polsce - pogoda słoneczna. Temperatura od 17° do 22°.

Przewidywany przebieg pogody: w dniu 8 lipca:

W dalszym ciągu pogoda słoneczna i upalna o słabych wiatrach miejscowych.

Nr 190

MAPA POGODY PAŃSTWOWEGO INSTYTUTU METEOROLOGICZNEGO w Warszawie

Środa dn. 8. VII. (lipiec) 1936 g. 7 GMT

Symbole

Stan pogody

= mgła w strzępach, ∞ opary, ∞ opary przy ziemi, △ krupy, ▲ grad, mgła słabnąca, mgła gęstniejąca, ≡ zamiecz, ≡ burza, ≡ burza z przerwami, ≡ burza mająca miejsce w czasie ostatniej godziny przed obserwacją, burza z przerwami

Zachmurzenie

○ pogodne, ○ chmury cienkie, ◐ ¼ pokryciu, ◑ ½ pokryciu, ◕ ¾ pokryciu, ● pokrycie całkowite, ● pokrycie całkowite z przerwami, ⊗ niebo pokryte, ⊗ niebo niewidoczne

Pozostałe oznaczenia

N, NE, W, itp. Wiatr wieje w kierunku strzałki, wiatr strzałki cienkiej, cienką krótkie pióro na strzałce oznacza siłę 1 st B, dłuższe zaś 2 st B. Liczba nad ob. temperatura w st. Celsjusza

Front ciepły

Front chłodny

Przekłuchowany

Pow. solarne | Pow. zwrotnikowa | Opady

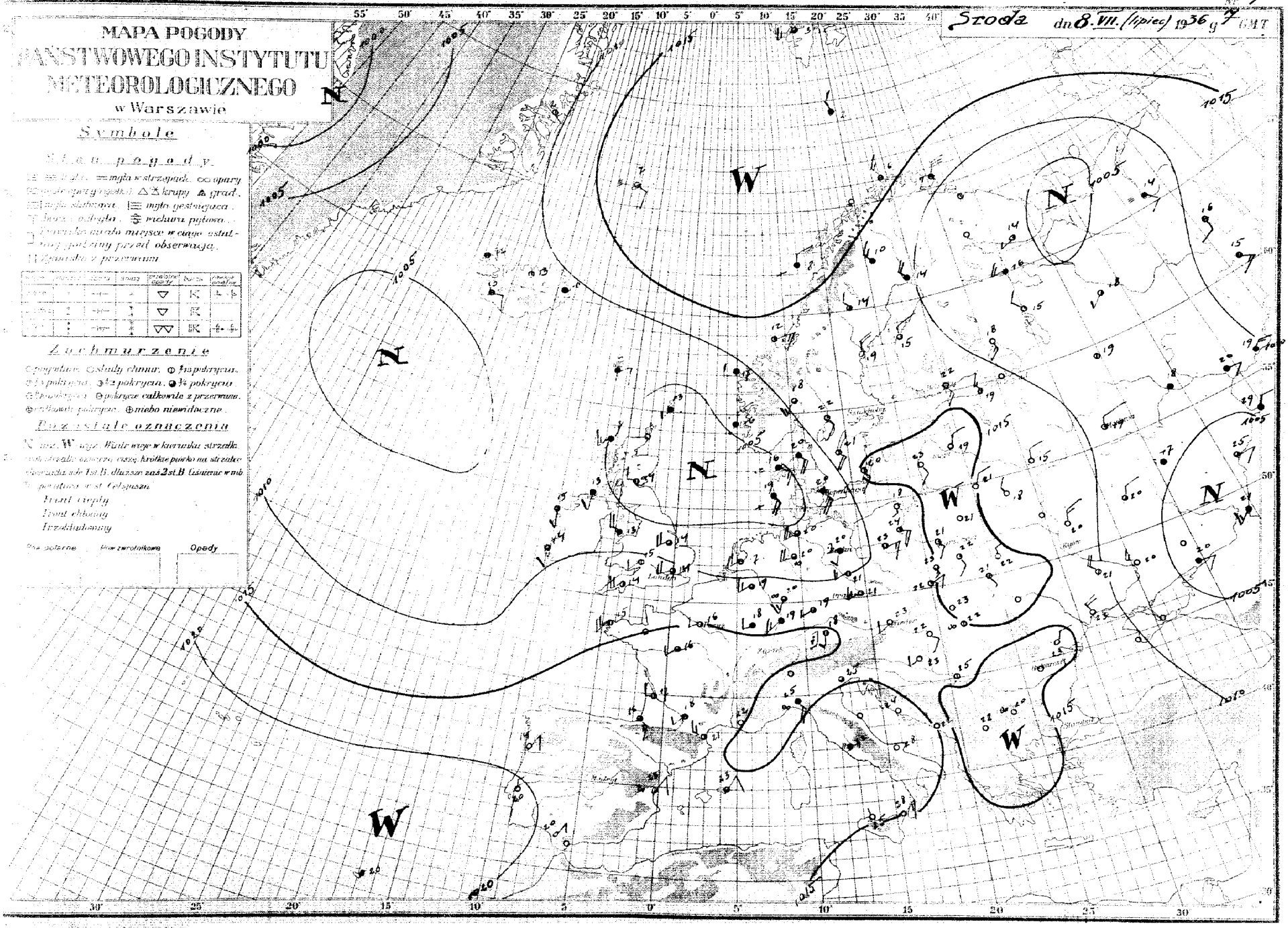

D. P. I. M. Nr. 1333. 9.IV.36. 46.000.

Nazwa stacji	Dn 7.VII. (wtorek) 13 gmt. JJJCLCM	wwVhNL	DDFWN	BBBTTT	UCHabb	RRMME	Dn 7.VII. (wtorek) 18 gmt. CLCM	wwVhNL	DDFWN	BBBTTT	UCHabb	RRMME
Gdynia	10	09852	28302	16424	50401		00	00890	28200	15920	70603	00250
Grudziądz	54	02744	32215	16225	54801		01	01790	06212	15323	60801	00260
Bydgoszcz	20	02954	02115	16325	44904		4X	02754	08314	14725	5X803	00270
Toruń	20	02714	04205	16725	46803		11	01743	12123	15424	54802	00260
Poznań	10	01864	24104	15128	61807		00	01790	08103	13625	41803	00280
Kalisz	07	01720	2821	15527	41905		26	01772	28304	13523	46812	00280
Katowice	10	01764	18204	15426	40803		04	01790	14114	14122	65806	00260
Kraków	11	01863	20214	16326	40803		07	01890	08113	14422	66806	00260
Cieszyn	10	01961	02202	15324	45800		04	01890	02202	13724	55602	00280
Zakopane	10	01882	02202	04622	40601		00	01890	04201	03419	51603	00231
Biała Sąsiem	10	01852	30203	04315	65300		00	01890	32203	03413	79802	00160
Mława	10	02744	28225	16724	53902		10	01741	00024	15722	66601	00240
Płock	70	02755	00015	25725	40802		10	02751	00025	14423	66802	00260
Warszawa	10	01863	32303	16125	40902		40	02763	32115	15125	56801	00260
Łódź	20	02654	28114	15926	40804		04	02690	04115	14622	55303	00260
Dęblin	10	01753	26213	15925	40702		00	01790	00014	14923	53802	00270
Lublin	7X	02765	28116	16125	5X300		00	01790	32114	15124	56300	00260
Kielce	2X	02765	02125	17324	4X803		10	02661	00025	15824	46604	00260
Wilno	84	02754	24215	12025	40605		10	01752	26212	12421	70201	00260
Suwałki	81	02744	59415	14023	60801		71	02743	28214	14321	60301	00230
Lida	80	01754	24214	13124	40602		83	02753	26115	13320	60302	00250
Grodno	10	02754	24304	13825	40805		10	01652	24302	13821	50402	00260
Białystok	3X	02765	24215	15024	4X603		20	01763	26213	14323	40801	00250
Leśna	76	02754	28215	17624	4X803		84	02744	00014	12322	5X401	00260
Brześć n/B.	80	02764	30314	15523	50801		00	01790	30103	14622	66800	00240
Pińsk	80	02735	30315	14124	10801		06	01790	28212	13022	40801	00240
Łuck	10	01763	30203	14724	50903		00	00790	30100	14620	60601	00250
Przemyśl	10	01964	28204	15427	40803							
Lwów	70	01764	30214	14724	50503		10	01753	00007	14322	80600	00240
Tarnopol	20	02644	32124	13724	40801		20	01643	32113	13822	60801	00240

Dn 8.VII. (środa) 1936 r. 7 gmt JJJCLCM	wwVhNL	DDFWN	BBBTTT	UCHabb	RRMME	Szata śnieżna grubość warstwy w cm	Świeży śnieg w cm	Stan lotniska	Uwagi
04	01790	14101	14618	80801	00130				
02	01790	12203	13622	60807	00120				
00	01690	12404	12824	43907	00140				
00	02790	12225	13922	66803	00140				
50	02764	43315	10923	50806	00170				
45	01772	06214	11321	76913	00140				
7X	02755	12215	12822	6X804	00140				
23	01752	06203	13322	66804	00120				
20	01761	14112	12025	69604	00170				
16	01783	06204	02521	51803	00101				
10	01853	16304	02917	66603	00130				
00	00790	08203	15720	65905	00120				
00	02790	12204	13322	55704	00140				
00	01790	17702	15322	62300	00150				
00	02790	12515	17222	58805	00130				
00	01790	10202	15123	52801	00090				
00	01790	14103	15522	68300	00110				
00	02690	14305	15423	42800	00140				
10	01752	00002	13920	70301	00130				
87	02643	28115	15417	98802	00110				
70	02754	00004	14321	70903	00120				
10	01653	00003	15022	60905	00110				
20	01762	00002	15421	60905	00120				
10	01742	04202	13824	50905	00110				
10	01852	00002	15721	60901	00110				
10	01743	32203	14620	60802	00130				
00	00790	28100	15722	70803	00110				
00	00890	00000	15422	70002	00120				
10	01661	12291	15421	70601	00130				
00	00690	28100	15121	60301	00100				

Sprostrzeżenia meteorologiczne

Pilotaże

Nazwa stacji	Godz.	200 m.	500 m.	1000 m.	1500 m.	2000 m.	3000 m.	4000 m.	5000 m.	6000 m.	Uwagi
Kraków 7.VII	12	-	NNE2	N2	NW1						
Lwów "	11	-	WNW2	NNW2	N4	NNW5	NNW6	NNW8			
Poznań "	15	ENE1	E3	SE1	S1						
Kraków "	18	-	SE2	SE2	ENE4	N5	N6	NW9	NW9	NW9	
Warszawa "	15	WNW4	NNW2	N3	NNW5	NW4					
Lwów "	15	-	NNW5	NNW5	NNW6	NW6					
Kraków 8.VII	7	-	SE4	SW9	W5	W6	WNW8				
Bydgoszcz "	7	ESE6	SSE9	SSE5	S4						
Toruń "	8	SE9	SE11	SE9	SE6	S4					
Gdynia	8	S5	SSE9	SW4	SSE2	SW3	WNW4				
Lwów "	7	-	ESE3	ESE1	WNW2						

Sondaże

Nazwa stacji	Wysokość	Ciśnienie	Temp.	Wilgotn.	Nazwa stacji	Wysokość	Ciśnienie	Temp.	Wilgotn.
Warszawa 8.VII godz. 8	00	1002	21.3	64	Dęblin 8.VII godz. 7	00	1002	22.4	54
	500	951	19.5	59		400	969	21.0	55
	1000	904	17.1	58		800	928	18.4	50
	1800	824	12.5	56		1200	881	14.6	56
	2300	772	9.9	47		1600	827	11.4	70
	2800	728	7.5	52		2100	795	10.5	42
	3200	695	5.6	54		2500	753	8.8	42
	3600	664	4.6	49		3100	707	5.5	55
						3500	668	4.9	48

Stan atmosfery w dniu 8 lipca

Rozległa depresja barometryczna, której środki znajdują się; nad m. Niemieckiem, Zachodnim Atlantykiem i Grenlandją, przesuwa się ku wschodowi i ogarnia swym wpływem kraje Europy zachodniej i częściowo środkowej. Druga nad Rosją europejską. Pozostała część Europy znajduje się pod wpływem wysokiego ciśnienia.

W POLSCE: pogoda słoneczna. Temperatura od 17° do 25°

Przewidywany przebieg pogody w dniu 9 lipca

Jeszcze naogół pogoda słoneczna o zachmurzeniu umiarkowanem, jednak miejscami przelotne deszcze i burze. Ciepłe. Umiarkowane wiatry zachodnie i południowo-zachodnie.

MAPA POGODY
PAŃSTWOWEGO INSTYTUTU METEOROLOGICZNEGO
w Warszawie

Czwartek dn. 9. VII. /lipiec/ 1936 g. 7 G.M.T.

Symbole

Stan pogody

≡ ≡ mgła, ≡ mgła w strzępach, ∞ opary, ∞ gęste opary (przymrozek), △ ⅄ krupy, ▲ grad, ≡ mgła słabnąca, ≡ mgła gęstniejąca, ⊤ lekka mgła, ≡ wichura pyłowa, ⊐ Zjawisko zanikło miejscowo w ciągu ostatniego, godzinny przed obserwacją, ⊔ Zjawisko z przerwami

	•		*	▽	K		
	⋮		⋮	▽	K		
	⋮		⋮	▽▽	K		

Zachmurzenie

○ pogodnie, ○ ślady chmur, ◔ ¼ pokrycia, ◑ ½ pokrycia, ◕ ¾ pokrycia, ● całkowite pokrycie, ⊖ niebo niewidoczne.

Pozostałe oznaczenia

N – niz, W – wyż. Wiatr wieje w kierunku strzałki, grubsza strzałka oznacza ciszę. Krótkie pióro na strzałce oznacza siłę 1st. B, dłuższe zaś 2 st. B. Ciśnienie w mb. Temperatura w st. Celsjusza.

Front ciepły
Front chłodny
Frzokłudowany

Pow. polarne | Pow. zerotnikowa | Opady

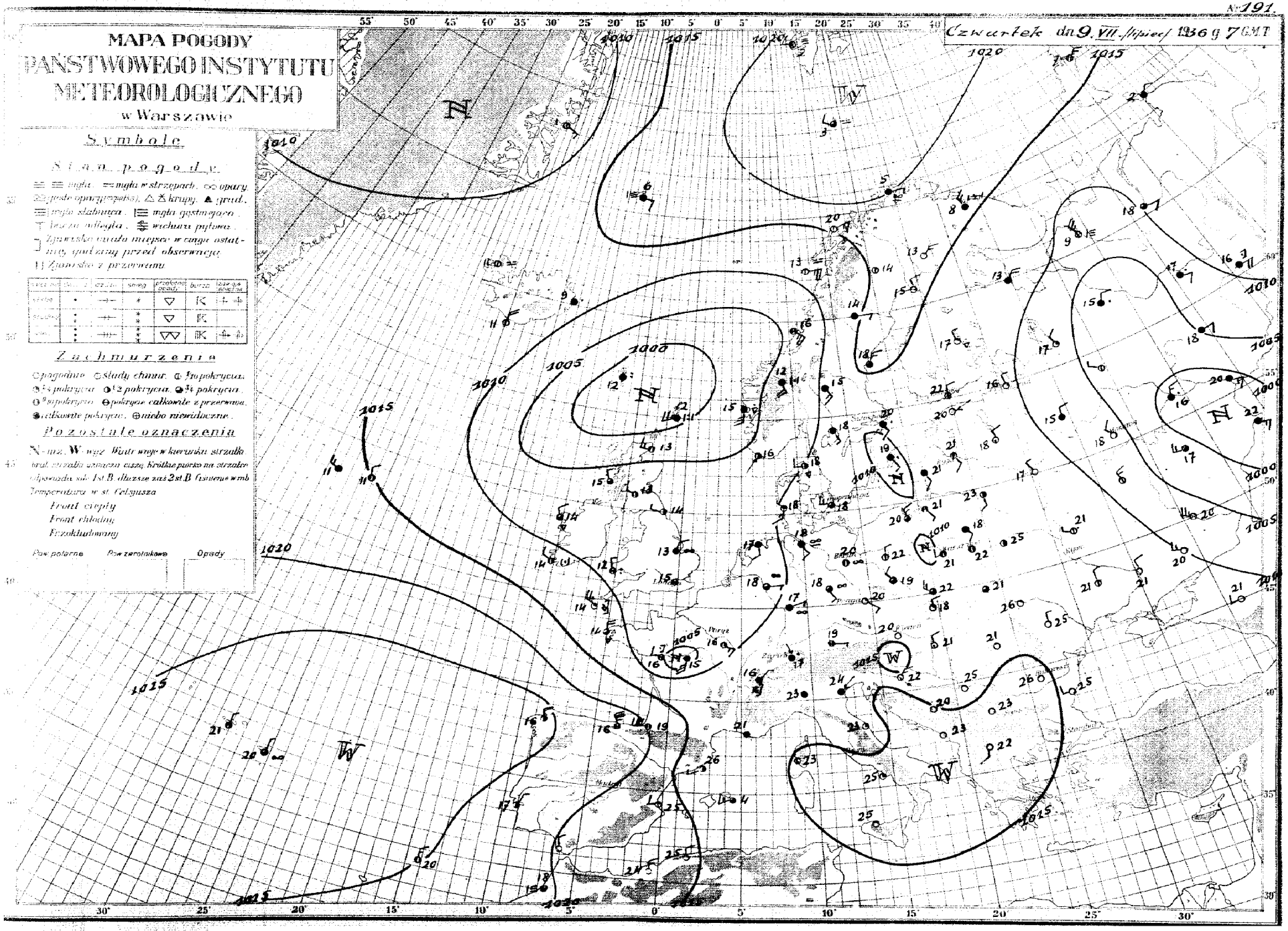

D. P. I. M. Nr. 1333 9.IV.36. 46-000.

Nazwa stacji	Dn. 8.VII. (środa) 13gmt						Dn. 8.VII. (środa) 18gmt					
	JJJ	C_L	C_M	wwVhN$_L$	DDFWN	BBBTT	UCnabb	C_L	C_M	wwVhN$_L$	DDFWN	BBBTT	UCnabb	RRMME
Gdynia	563	10	01752	08402	12422	70705	07	02890	16206	10621	80705	00230
Grudziądz	562	04	02790	27314	11928	45805	51	02745	00026	10326	68802	00280
Bydgoszcz	560	02	02690	14216	11128	41804	27	02652	00015	10325	6X803	00300
Toruń	563	02	02290	49314	11431	35804	52	03645	00058	10624	7X801	92310
Poznań	551	86	02754	16255	11325	60803	85	02764	24225	10924	70400	01270
Kalisz	573	26	02665	18257	10126	6X805	23	02673	24115	10124	60503	00290
Katowice	109	20	02755	20315	10429	50804	97	03556	02198	11520	9X302	31302
Kraków	556	87	02764	06105	11429	51804	87	29755	32496	12819	9X218	04301
Cieszyn	78	80	02765	18215	10330	50805	6X	95448	55418	13220	8X407	04322
Zakopane	561	80	02774	06214	03726	50903	32	02763	20214	01622	50507	00260
Biała Cięstoch	75	8X	02756	02216	03718	70000	8X	02855	53525	02717	7X501	00200
Mława	105	10	01741	14203	12125	53605	07	02790	00005	11423	76705	00260
Płock	106	10	01761	08224	11428	43906	87	02744	08127	09624	76603	00280
Warszawa	552	10	02762	14104	13028	46803	52	02753	10216	10925	5X803	00290
Łódź	554	05	02690	12204	11329	55807	83	02645	00026	11519	9X205	13302
Dęblin	566	10	01951	16112	13029	31705	02	02790	00015	12025	68401	00300
Lublin	550	10	01754	12104	13328	48202	00	01790	00014	12125	68802	00290
Kielce	569	03	01790	10204	12529	30906	9X	95525	53397	14917	9X111	24302
Wilno	552	10	01754	28204	13226	40803	10	01751	28101	12424	40801	00270
Suwałki	562	83	02764	24215	13324	5X803	01	01790	00004	11925	50803	00260
Lida	577	70	01753	28113	14126	40300	40	01761	00000	12724	50401	00270
Grodno	76	10	01753	08203	13726	50804	10	01753	00003	12525	50801	00280
Białystok	570	20	01764	04204	14225	40803	20	01762	00003	12724	41801	00250
Leśna	103	8X	02745	00015	12926	4X803	88	01743	00013	12223	61300	00270
Brześć n/B	563	10	50753	00003	14026	45804	00	01790	00003	13123	65802	00260
Pińsk	564	80	02745	32205	13727	30803	80	02743	00004	12925	36801	00280
Łuck	574	10	01861	28101	14426	40804	00	00890	00000	13723	50804	00260
Przemyśl	79	00	02990	10101	13029	46805	40	05761	00001	12325	80400	00300
Lwów	558	10	01871	16111	13425	50905	00	01890	00000	12524	65701	00270
Tarnopol	557	10	02643	28103	13324	40802	00	01690	00002	12626	55801	00280

Nazwa stacji	Dn. 9.VII. (czwartek) 1936r. 7gmt						Szata śnieżna		Stan lotniska	Uwagi
	JJJ	C_L	C_M	wwVhN$_L$	DDFWN	BBBTT	UCnabb	RRmmE	grubość warstwy w cm	Światło widzialności w km		
563	03			02790	28325	10220	80080	00190				
568	5X			03628	32328	11120	8X304	00180				
560	07			02690	30115	11421	7X401	00170				
569	57			03634	30228	11520	8X403	00170				
557	10			01762	30212	12022	50301	00170				
573	46			02674	26115	11521	74303	00190				
109	52			05546	26228	13318	9X901	20161				
556	85			02744	26315	12822	8X701	03160				
78	50			04655	12117	13919	90901	10162				
561	70			02853	30293	02218	60902	05122				
75	07			02852	08293	01114	85901	03121				
105	02			03690	14128	10620	9X401	00160				
106	87			02744	28127	09623	78601	00180				
552	83			02735	22226	10721	89300	00170				
554	57			02655	24228	11321	8X302	01180				
566	52			03765	18228	11820	8X901	00160				
555	5X			02645	20125	11821	8X701	00170				
569	5X			08218	00058	13318	9X901	18172				
553	14			03843	16214	09623	50806	00140				
572	81			02744	00016	10721	68801	00130				
571	73			01762	16213	11123	59804	00120				
78	5X			02646	19226	11322	6X803	00110				
570	07			03690	12228	11118	7X803	00150				
103	05			02790	16215	11126	49904	00200				
563	53			02753	00016	11422	7X803	00170				
564	04			02790	00004	12225	49904	00140				
574	5X			02767	14307	12623	6X804	00130				
79	08			02890	30215	12623	70800	00170				
558	51			02754	00015	12221	8X301	97130				
557	41			02644	12105	11824	60801	00130				

Spostrzeżenia aerologiczne

Wiatry

Nazwa stacji	Godz.	200m	300m	1000m	1500m	2000m	3000m	4000m	5000m	6000m	7000m	Uwagi
Poznań 8.VII	15	SE6	SE9									
Warszawa-"-	18	ESE4	SE4	S4	SW6	W7	W8					
Kraków -"-	18	-	E5	ENE2	SSE7							
Lwów -"-	18	-	SSE3	SSE1	SE3							
Warszawa 9.VII	6	WSW4	W5	SW3	S7	SSW3						
Poznań -"-	7	WNW4	WNW4	WNW5								
Kraków -"-	7	-	W8	W5	NW6							
Lwów -"-	7	-	WNW2	W2								
Gdynia -"-	8	NW8	NNW12	NNW11								

Sondaże

Nazwa stacji	Wysokość m	Ciśnienie mb	Temp. °C	Wilgoć %	Uwagi
Warszawa	000	998	21.1	87	
dn.9.VII	600	943	18.0	80	
godz.7h	1000	911	18.2	74	
	1400	860	16.0	68	
	1700	831	14.1	70	
	2000	801	13.1	65	
	2600	745	8.4	73	
	3000	707	6.4	74	
	3500	665	2.9	78	

Nazwa stacji	Wysokość m	Ciśnienie mb	Temp. °C	Wilgoć %	Uwagi
Kraków	000	988	29.0	81	
dn.9.VII	700	930	16.0	90	
godz.7h	900	916	16.0	89	
	1100	891	15.3	78	
	2000	801	10.6	80	
	2500	752	6.3	82	
	3000	716	5.0	81	
	3000	707	5.0	80	
	3800	643	-0.2	82	
	4900	590	-3.1	79	
	4900	561	-4.9	56	

Stan atmosfery w dniu 9 lipca:

Rozległa depresja barometryczna, środek której znajduje się nad wyspami Owozami, ogarnia swym wpływem kraje Europy zachodniej i środkowej. Druga pokrywa Rosję europejską, trzecia Grenlandję. Pozostała część Europy znajduje się pod wpływem wysokiego ciśnienia.

W Polsce - dość pogodnie. Temperatura od 18° do 25°.

Przewidywany przebieg pogody w dniu 10 lipca:

Naogół dość pogodnie, jednak miejscami przelotne deszcze lub burze. Ciepło. Słabe wiatry miejscowe.

Nr 192.

MAPA POGODY PAŃSTWOWEGO INSTYTUTU METEOROLOGICZNEGO w Warszawie

Piątek dn 10. VII. /lipiec/ 1936 g 7 GMT

Symbole

Stan pogody

mgła — mgła w strzępach — opary — gołoledź — krupy — grad — mgła stationarna — mgła gęstniejąca — burza — burza śnieżna — burza piaskowa — burza w czasie ostatniego quadrans przed obserwacją — burza z przerwami

Zachmurzenie

0 pogodne — 1 ślady chmur — 2 1/4 pokrycia — 3 1/2 pokrycia — 4 3/4 pokrycia — 5 całkowite pokrycie — 6 całkowite pokrycie z przerwami — 7 całkowite pokrycie — 8 niebo niewidoczne

Pozostałe oznaczenia

Wiatr: W-wyż. Wiatr wieje w kierunku strzałki, jeśli strzałka oznacza ciągłą kreskę, pierwsza na strzałce oznacza siłę 1st B, dłuższa zaś 2st B. Liczba obok temperatura w st. Celsjusza

Front ciepły

Front chłodny

Frontokluzyjny

Pow. polarne — Pow. zwrotnikowa — Opady

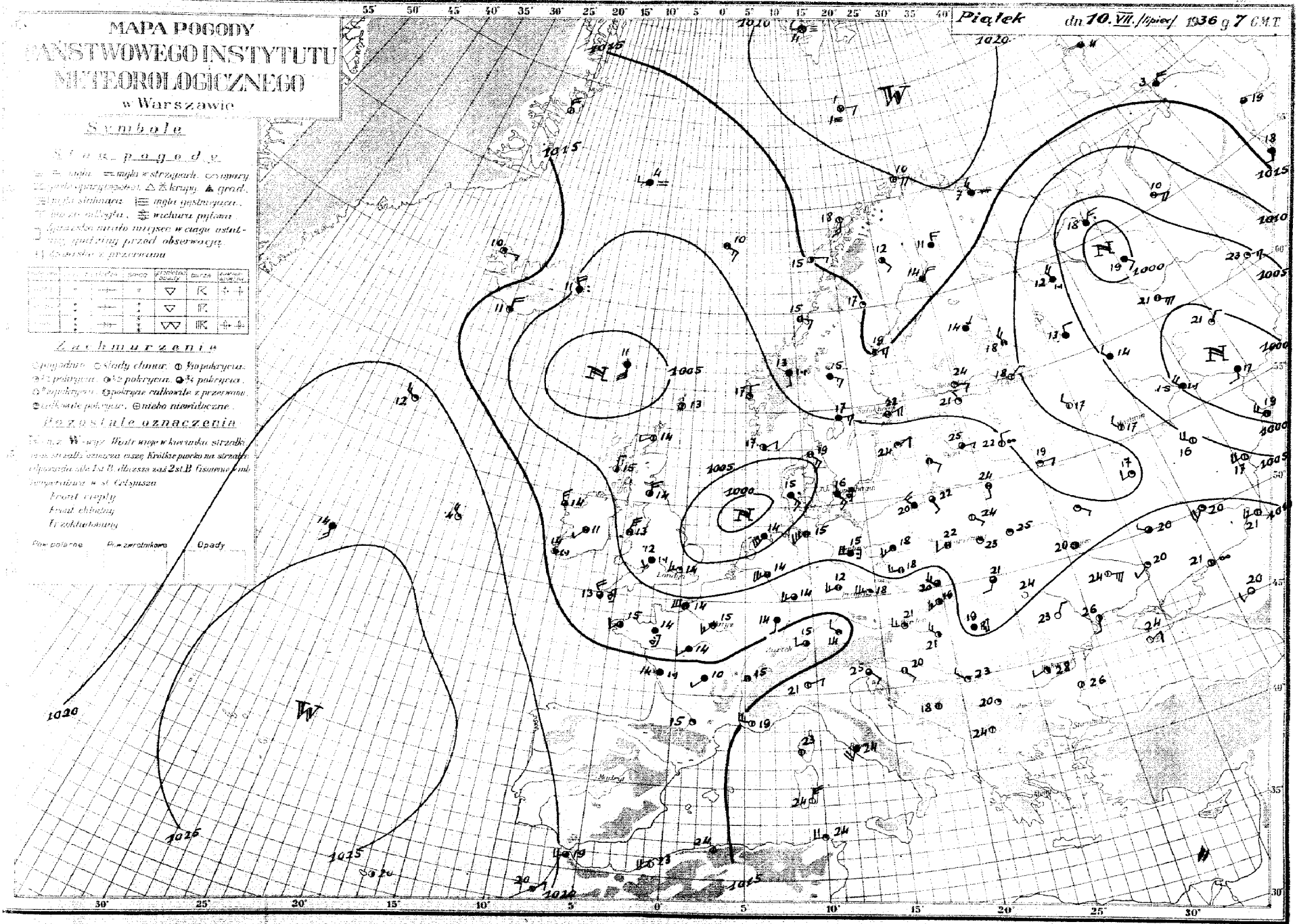

D. P. I. M. Nr. 1333 9.IV.36. 46.000.

Nazwa stacji	Dn. 9.VII. (czwartek) 13gmt.							Dn. 9.VII. (czwartek) 18gmt.						
	JJJ	$C_L C_M$	wwVhN$_L$	DDFWN	BBBTT	UCHabb	RRMME	$C_L C_M$	wwVhN$_L$	DDFWN	BBBTT	UCHabb	RRMME
Gdynia	563	10	01752	02512	10921	80901	25	01752	32203	09920	55802		00240
Grudziądz	568	2X	02744	00026	09927	5X805	00	00790	04200	09024	70300		00270
Bydgoszcz	560	2X	82655	30115	09628	41805	8X	02645	39415	07925	6X601		00280
Toruń -"-	569	20	01754	32104	09927	40906	70	01761	06101	08225	60802		00280
Poznań	551	80	02765	26215	09528	50807	45	02762	12114	06926	51603		00300
Kalisz	573	46	02774	26115	09227	44909	46	01772	18114	08426	54603		00300
Katowice	109	20	02754	28214	10426	50806	76	01763	12103	07925	60803		00280
Kraków	552	20	01754	30204	10627	80807	02	01790	00002	07924	80811		00280
Cieszyn	78	10	01884	02214	10627	51807	40	01863	02213	07725	65607		00280
Zakopane	561	70	02864	20214	01523	50805	10	01881	00011	98422	60607		00250
Huta Gąsien.	75	80	02846	28216	01216	80802	50	01852	24313	99816	65804		00180
Mława	105	2X	02745	30225	09020	6X905	40	01753	30103	08324	80702		00260
Płock	106	26	02744	28224	09226	65901	04	01790	00001	07425	60601		00270
Warszawa	552	8X	02755	32325	08728	6X805	70	01753	00013	07927	60807		00290
Łódź	554	10	01764	24204	09327	40803	00	00790	00000	07726	50809		00280
Dęblin	566	91	02744	24215	09526	6X807	00	00790	00010	08026	70803		00290
Lublin	555	7X	02655	18175	10224	70702	03	01690	00013	08724	78803		97270
Kielce	559	98	02644	26325	11325	6X805	00	00690	00000	09425	60803		97261
Wilno	553	14	02754	28214	08828	41611	14	02743	00015	07926	40801		00290
Suwałki	567	87	02743	20215	08627	48805	77	02744	00015	07824	68301		00280
Lida	579	73	02763	20214	09427	49805	43	01762	00004	08625	51601		00280
Grodno	76	57	02754	12325	09426	5X805	54	02753	12224	08526	69801		00280
Białystok	570	29	02753	00026	09426	52807	27	02762	00025	08123	72805		00270
Leśna	703	57	03743	00028	09328	40803	54	02744	00015	08325	6X601		00290
Brześć n/B.	565	82	10655	51476	09925	6X805	87	01653	00004	08723	70802		97260
Pińsk	562	87	02743	12317	10725	40703	07	02790	21215	09323	79703		00280
Łuck	574	25	02752	08316	11123	70807	83	02754	12117	10021	9X603		11262
Przemyśl	79	60	02836	30156	10926	8X806	00	04790	00021	09325	55802		93280
Lwów	558	37	02845	12157	11019	9X802	28	02754	00015	09423	96802		03270
Tarnopol	557	82	02845	20128	09029	4X802	52	03644	00028	09524	6X802		00320

Nazwa stacji	Dn. 10.VII. (piątek) 1936r. 7gmt.							Szada śnieżna		Stan lotniska	Uwagi
	JJJ	$C_L C_M$	wwVhN$_L$	DDFWN	BBBTT	UCHabb	RRmmE	grubość warstwy w cm	świeżo spadły śnieg		
	563	57	03745	28328	06620	8X501	00180				
	568	5X	03638	00038	06420	8X801	00160				
	560	6X	22628	22158	07319	9X403	07181				
	569	60	62618	22258	07419	9X202	02189				
	551	5X	02637	20377	08318	9X205	07171				
	573	24	02674	55315	07920	73306	97189				
	109	20	02754	22324	10619	70206	01170				
	556	83	02754	24325	10620	8X208	04180				
	78	84	02865	18316	11520	75305	06162				
	561	14	01862	20394	99119	61407	05132				
	75										
	105	15	02741	22205	06434	73703	00180				
	106	62	61645	24278	06320	9X502	91160				
	552	57	02654	22326	05422	8X505	00160				
	554	6X	03638	27358	07718	9X300	03171				
	566	57	02654	22217	07122	8X203	00150				
	555	54	02647	24117	07524	7X302	00150				
	559	6X	03528	26242	10218	9X407	03182				
	553	07	02790	00015	06422	75602	00160				
	567	87	02743	20215	06624	7X801	00180				
	577	03	01790	00001	07324	50905	00130				
	79	03	01690	14203	07126	63904	00140				
	572	05	01790	12102	07024	61803	00160				
	583	00	00790	00000	07026	50805	00150				
	555	11	01651	00003	07103	70300	00160				
	562	80	01743	00003	07525	60703	00170				
	558	00	00690	16100	08324	70602	00161				
	79	23	02853	24215	09123	70406	00160				
	558	57	02753	18215	08921	8X005	00160				
	557	41	02644	20115	08125	70401	00140				

Spostrzeżenia aerologiczne

Pilotaże

Nazwa stacji	Godz.	200m	500m	1000m	1500m	2000m	3000m	4000m	5000m	6000m	7000m	Uwagi
Poznań 9.VII	15	E1	SE1									
Warszawa -"-	15	WNW4	W4	WNW6	WNW2	W3						
Toruń -"-	18	ENE4	ENE5	NE4								
Lwów -"-	18	-	WSW3	NNW4	N6							
Warszawa 10.VII	6	S3	SSW4	SW5	SSW5	SSW6	SSE3					
Poznań -"-	7	WSW8	W7									
Kraków -"-	7	-	W8									
Lwów -"-	7	-	SSW8	W7	SW5	SSW4	SW8					
Gdynia -"-	8	W7	WSW5									

Sondaże

Nazwa stacji	Wysokość m	Ciśnienie mb	Temp. °C	Wilgoć %	Nazwa stacji	Wysokość m	Ciśnienie mb	Temp. °C	Wilgoć %	Uwagi
L w ó w	000	970	21.2	67	Warszawa	000	993	21.8	82	
dn. 10.VII	400	965	21.3	55	dn. 10.VII	400	937	20.2	64	
godz. 7h	400	960	20.8	55	godz. 8h	600	936	20.6	61	
	500	952	21.3	55		1200	877	16.6	66	
	900	913	20.4	50		1500	860	12.8	73	
	1300	864	16.9	52		1800	813	11.7	77	
	1900	813	13.6	53		2500	751	8.7	53	
	2000	796	10.9	55		2900	711	5.6	55	
	2700	737	7.8	56		3500	663	2.5	45	
	3000	711	6.2	54		3900	627	-0.6	56	
	3400	677	4.6	55						

Stan atmosfery w dniu 10 lipca:

Rozległy obszar niskiego ciśnienia, którego poszczególne ośrodki znajdują się: jeden nad Wyspami Owczemi, drugi nad morzem Północnem, trzeci nad obszarem dorzecza Wołgi środkowej, a czwarty nad dolnym Mezeniem - ogarnia swym wpływem niemal całą Europę. Wyż Azorski sięga klinem nad Alpy, a drugi wyż ze środkiem nad Björnöyą pokrywa północną część Skandynawji.

W Polsce - w dzielnicach wschodnich jeszcze pogoda słoneczna, pozatem naogół chmurno i miejscami przelotne deszcze. Temperatura od 18° do 26°.

Przewidywany przebieg pogody: w dniu 11 lipca:

Pogoda o zachmurzeniu zmiennem z przelotnemi deszczami i skłonnością do burz, zwłaszcza we wschodniej połowie kraju. Chłodniej. Umiarkowane wiatry z kierunków zachodnich.

№ 193.

MAPA POGODY
PAŃSTWOWEGO INSTYTUTU METEOROLOGICZNEGO
w Warszawie

Sobola dn. 11. VII. /lipiec/ 1936 g. 7 GMT

Symbole

Stan pogody

≡ mgła, ≡ mgła w strzępach, ∽ opary, ∴ pył wulkaniczny, △ krupy, ▲ grad, ≡ mgła słabnąca, ≡ mgła gęstniejąca, ⊤ burza odległa, ⚍ wichura pyłowa, ⚍ Zjawisko miało miejsce w ciągu ostatniej godziny przed obserwacją, ⚍ Zjawisko z przerwami

	•	—	•	▽	K	⸸ ⸸
	:	—	:	▽	K	
	:	⸸	:	▽▽	K	⸸ ⸸

Zachmurzenie

Opis chmur: ○ stały chmur, ⊖ 1/10 pokrycia, ◔ 1/4 pokrycia, ◑ 1/2 pokrycia, ◕ 3/4 pokrycia, ◔ 7/10 pokrycia, ⊖ pokrycie całkowite z przerwami, ⊖ całkowite pokrycie, ⊕ niebo niewidoczne.

Pozostałe oznaczenia

N oraz W wiatr. Wiatr wieje w kierunku strzałki. Lina strzałki oznacza czas, krótkie piórko na strzałce odpowiada sile 1st B, dłuższe zaś 2st B. Liczbowe w mb temperatura w st. Celsjusza

Front ciepły

Front chłodny

Front okluzyjny

Pow. polarne — Pow. zwrotnikowa — Cyklony

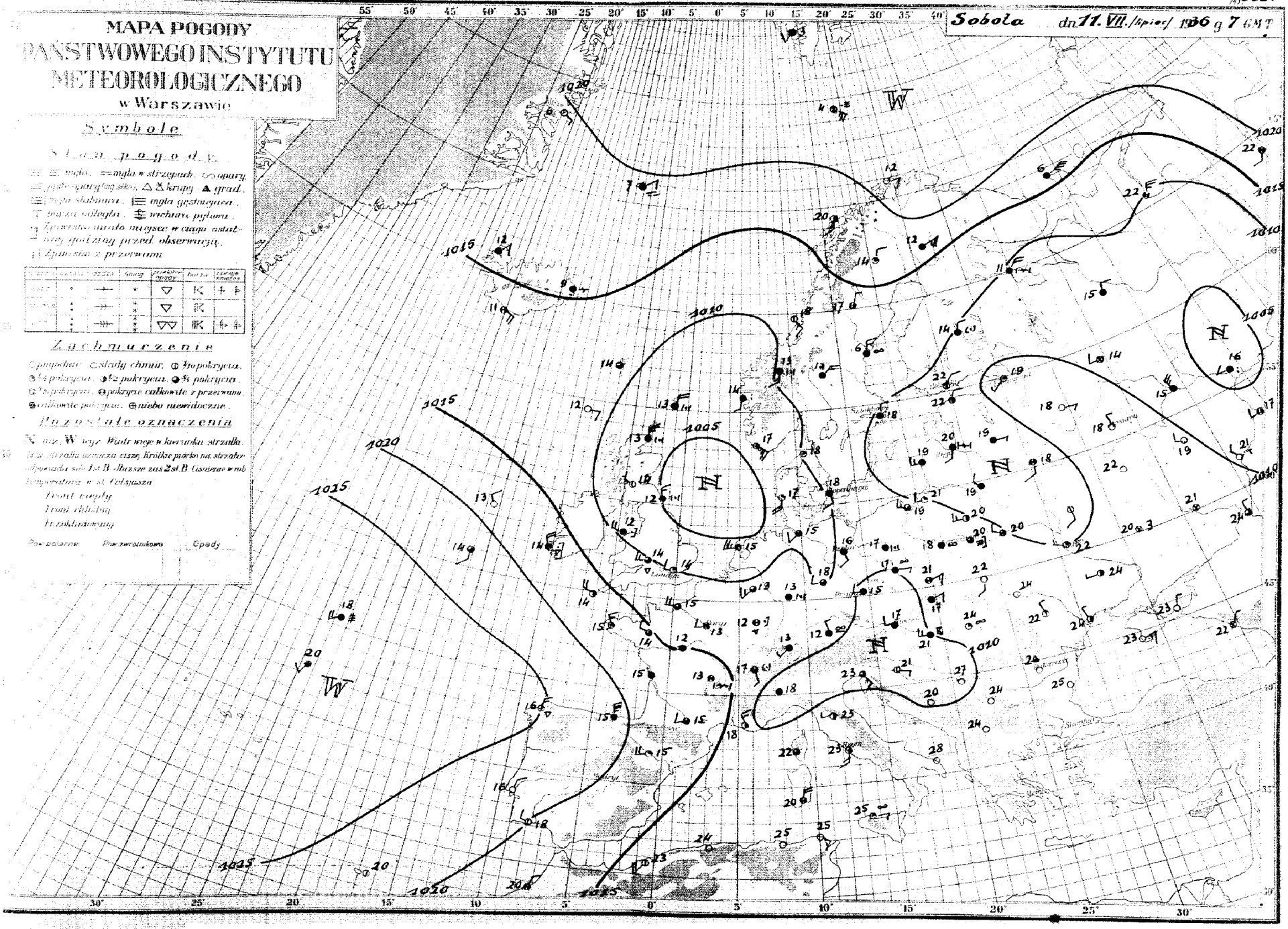

D. P. I. M. Nr. 1333 9.IV.36. 46.000.

Nazwa stacji	Dn. 10.VII. (piątek) 18gmt JJJ	Cq	WWVhNh	DDFWN	BBBTT	UCgabb	Dn. 10.VII. (piątek) 18gmt Cq	WWVhNh	DDFWN	BBBTT	UCgabb	RRMME
Gdynia	87	22744	28255	07919	90201	10	01741	28351	09521	70303	04221
Gniewkowo	20	02644	22324	07826	50300	8X	02747	33427	09621	7X305	01260
Bydgoszcz	8X	02755	59415	08725	4X101	00	00690	24310	10720	70103	93250
Toruń	8X	02744	28024	08325	4X400	00	00690	26320	10321	70203	97260
Pasym	80	02654	55614	10721	61207	40	01764	26214	11120	60302	00250
Zalesie	66	02774	57415	09224	54303	04	01790	24213	10121	12300	00260
Suwałki	20	02755	26315	10424	50901	70	01761	30301	11422	60305	00250
Kraków	87	02754	20315	10325	60803	47	02754	32215	11320	8X403	00250
Cieszyn	10	01963	22313	10726	51901	10	01831	22102	11122	55501	00271
Zakopane	70	02764	28214	99720	50601	70	02774	06114	99919	6X402	00220
Baba Górska	7X	02947	30227	99914	8X102	5X	02846	30226	00214	8X301	00160
Mława	86	02645	26227	08322	7X203	16	02744	00025	09123	7X401	01240
Płock	70	02744	55355	07525	53901	04	01790	24224	09122	75303	94260
Włocławek	87	25748	22298	08721	8X304	23	02754	26275	09322	7X501	14250
Łódź	2X	02745	57315	08724	5X302	00	00790	24110	10020	70302	00260
Kielce	27	02644	57315	09522	7X203	03	01690	00013	09323	70301	00260
Tarnów	8X	02645	24277	08724	78302	50	01653	30113	09824	60300	97250
Rzeszów	20	01754	26214	10624	50601	58	02755	28225	11822	6X405	00251
Wilno	10	02755	04105	05730	45608	51	03745	24328	06023	76400	00310
Grodno	82	03635	24228	06421	7X801	82	03635	28258	07919	9X303	96300
Lwów	83	01753	12214	05630	30804	80	14654	57318	07321	7X207	00310
Brodnica	8X	02746	20226	05428	5X804	87	02646	28296	07920	8X307	06301
Biaystok	37	03753	12278	06625	6X401	87	03654	24178	09020	9X307	01280
Leśna	8X	02747	14227	05529	4X804	92	03645	00028	06922	8X206	97130
Brześć n.B.	0X	93558	30228	07424	6X401	81	02644	28395	09321	8X302	01290
Pińsk	80	02744	00015	06727	41707	97	02734	26216	07722	55304	00290
Łuck	83	02754	24197	10122	9X203	20	02755	24115	09123	8X501	08272
Przemyśl	24	02851	26215	10226	68300	54	05752	00003	10923	70303	00280
Lwów	27	02757	57425	09324	6X001	40	02764	00015	10223	76302	00250
Tarnopol	21	02644	24225	06127	50801	40	02645	24125	10122	70303	00270

Nazwa stacji	Dn. 11.VII. (sobota) 1936r. 7gmt JJJ	Cq	WWVhNh	DDFWN	BBBTT	UCgabb	RRMME	Stan atmosfery	Stan lotniska	Uwagi
Gdynia	20	02763	26315	11419	66702	00140				
Gniewkowo	53	02755	00025	11920	5X311	00160				
Bydgoszcz	15	05551	08115	12020	60401	00130				
Toruń	57	02645	08227	12220	6X201	00150				
Pasym	62	61665	00028	11317	8X601	97130				
Zalesie	87	02664	00016	10418	88300	00120				
Suwałki	07	02690	12317	10020	7X806	00140				
Kraków	07	02690	06316	10921	76802	00140				
Cieszyn	5X	81758	14128	30119	70300	00130				
Zakopane	32	03772	06218	99417	7X503	00050				
Baba Górska	52	02854	53414	99314	6X203	00100				
Mława	5X	02747	26127	12319	8X103	00140				
Płock	80	02745	06225	10920	83301	00130				
Włocławek	5X	05538	00028	11718	9X303	00130				
Łódź	00	01690	00014	10720	53401	00100				
Kielce	00	00690	26292	11521	71300	00130				
Tarnów	00	00690	00000	11721	80300	00150				
Rzeszów	00	02690	04116	12521	66901	00150				
Wilno	5X	03648	28258	08719	9X307	03181				
Grodno	81	02644	28216	10019	7X303	96150				
Lwów	63	02635	26327	09020	8X403	93140				
Brodnica	6X	02635	24325	10320	7X303	00160				
Białystok	6X	03648	24228	11318	8X304	00170				
Leśna	5X	02745	32325	09322	7X203	00170				
Brześć n.B.	8X	42645	00035	11520	80300	01150				
Pińsk	5X	02737	26217	10520	7X308	XX160				
Łuck	10	01662	28102	11323	70902	00161				
Przemyśl	00	00790	00000	11824	70001	00160				
Lwów	00	00890	16200	11422	70401	00150				
Tarnopol	10	01642	00002	11323	60300	00150				

Spostrzeżenia meteorologiczne

Odbiór

Nazwa stacji	Godz.	300m.	500m.	1000m.	1500m.	2000m.	3000m.	4000m.	5000m.	6000m.	Uwagi
Poznań 10.VII	15	W4	W6	W6	W6						
Warszawa -"-	15	NW5	NW7	NW11	WNW14	W14					
Kraków -"-	18	-	WNW3	NW3	W5	WSW5	WSW5	W7			
Lwów -"-	18	-	WNW4	NW4	NW6						
Warszawa 11.VII	6	N3	NE5								
Poznań -"-	7	NE4	ENE4	NE4	NNE4	N3					
Kraków -"-	7	-	ESE2	SSE6	SSW4						
Lwów -"-	7	-	S3	S2	W2	NW2					
Ostrów P. -"-	7	ENE4	E4	E1							
Toruń -"-	8	ENE3	E4	E2							

Sondaże

Nazwa stacji	Wysokość	Temp.	Temp.	Wilg.	Nazwa stacji	Wysokość	Temp.	Temp.	Wilg.
Kraków	000	986	20.3	75	Lida	000	922	20.3	81
dn.11.VII	500	955	17.3	80	dn.11.VII	500	961	17.9	86
godz.7h	1000	902	16.6	79	godz.7h	800	961	15.1	86
	1600	840	12.6	70		1100	885	13.1	98
	2200	785	8.6	67		1500	845	12.5	78
	2300	775	8.6	57		1800	812	10.6	77
	2700	713	4.4	55		2200	779	8.4	79
	3200	688	1.9	63		2500	748	7.0	80
	3300	681	1.9	60		2800	723	5.2	83
	4100	620	- 1.6	48		3100	700	3.0	86
	4400	591	- 4.8	64		3400	675	1.4	92

Stan atmosfery w dniu 11 lipca:

Wyż Azorski sięga swym wpływem nad półwysep Pirenejski i zachodnią część Francji. Obszar wyżowy zalegający nad oceanem Lodowatym ogarnia północną Skandynawję. Pozatem cała Europa znajduje się w obszarze niskiego ciśnienia.

W Polsce - w południowo-wschodniej części kraju pogodnie, pozatem zachmurzenie zmienne. Temperatura od 17° do 23°.

Przewidywany przebieg pogody w dniu 12 lipca:

Naogół dość pogodnie, jednak w dalszym ciągu skłonność do burz i przelotnych deszczów. Ciepło. Słabe wiatry z kierunków południowych.

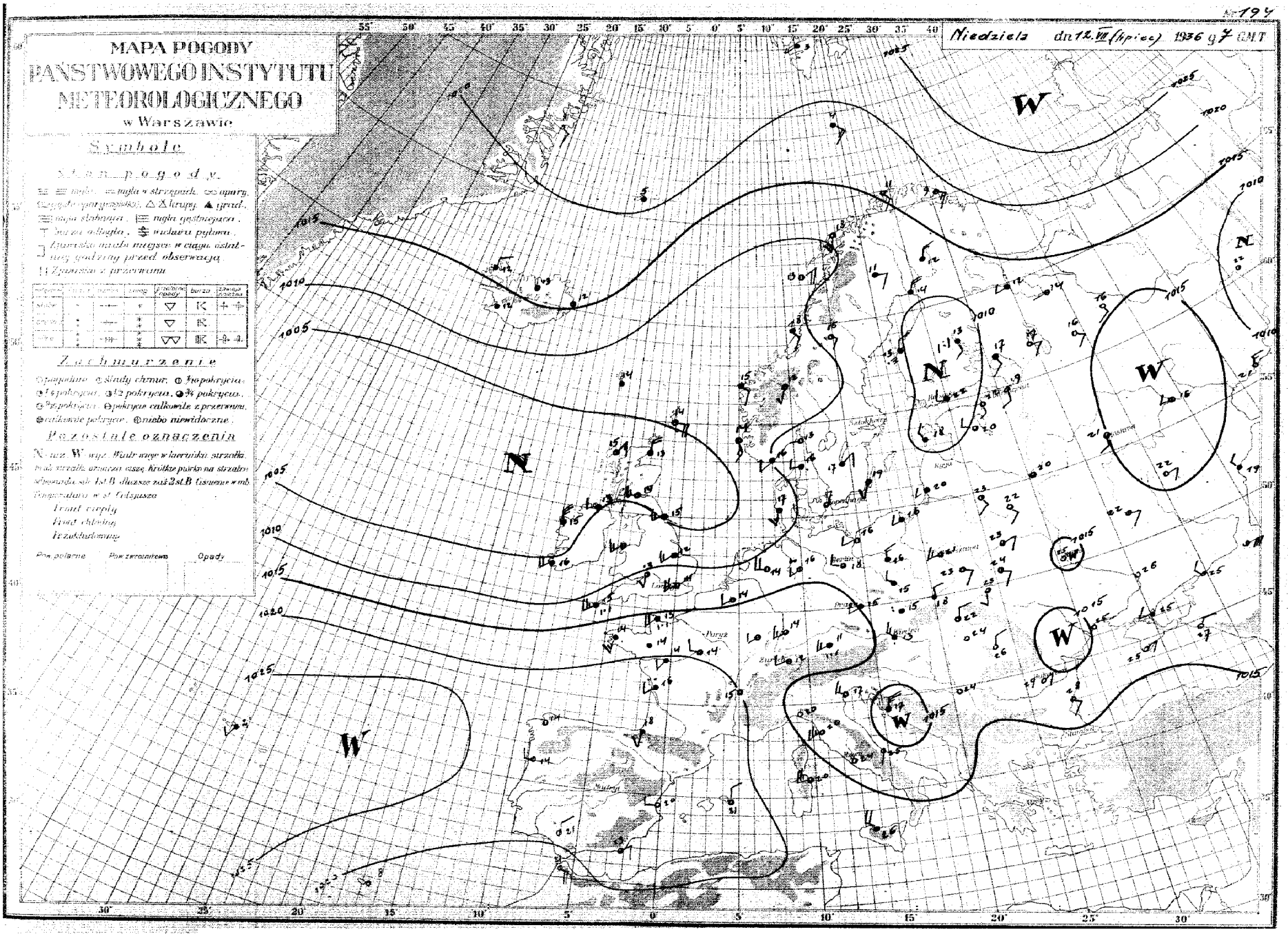

D. P. I. M. Nr. 1333 9.IV.36. 46.000.

Nazwa stacji		Dn. 11.VII. (sobota) 13 gmt.						Dn. 11.VII. (sobota) 18 gmt.						Dn. 12.VII. (niedziela) 7 gmt.						Szadź śnieżna		Stan lotniska	Uwagi
		JJJ	$C_L C_M$	wwVhN	DDFWN	BBBTT	UC_Habb	$C_L C_M$	wwVhN	DDFWN	BBBTT	UC_Habb	RRRMME	JJJ	$C_L C_M$	wwVhN	DDFWN	BBBTT	UC_Habb	RRRmmE				
Gdynia	563	47	02754	28327	11820	60300	62	62745	04228	11717	8X001	02221	563	03	03790	30228	12216	7X301	02141				
Grudziądz	568	5X	02744	32126	10923	4X803	5X	03748	00058	10719	8X300	01240	568	02	03798	06228	11918	8X301	00140				
Bydgoszcz	560	57	62545	02228	10920	6X705	5X	03648	02158	13916	9X901	02221	560	62	03634	32158	12217	9X304	07141				
Toruń	569	52	02645	08277	10123	5X708	57	02644	02225	10719	8X902	05241	569	5X	03638	28128	12416	8X205	00140				
Poznań	557	15	22658	02228	10717	9X903	5X	03658	01428	10416	9X300	04170	557	6X	03638	30328	13116	9X305	01140				
Kalisz	574	66	02674	30227	09222	64905	66	22565	08157	08420	8X602	07242	574	83	61664	00057	12017	80309	01151				
Jaśliwice	575	20	02754	18215	08326	55804	38	90645	28398	09917	9X406	28262	575	52	05535	32148	13117	9X302	91161				
Kraków	579	80	01763	12204	08428	41807	87	28854	32296	09221	88203	07281	579	5X	03628	30128	13016	9X303	00151				
Gorzyce	578	20	02964	22115	07827	56703	40	02854	22215	09322	75403	97281	578	6X	03648	26058	13316	9X901	12162				
Zakopane	561	86	02884	18415	99523	43402	82	02784	20215	98122	4X904	00240	561	14	01981	06202	99822	50902	00110				
Hala Gąsienicowa	2[illegible]	8X	25857	47477	00016	7X000	82	02854	49625	99016	75905	97170	2[illegible]	17	01851	20302	00216	40601	00130				
Mława	506	28	02744	03026	10724	53703	57	02744	00027	10322	7X201	00250	506	15	02741	04126	11021	7X001	00140				
Płock	506	77	02744	08127	09524	53703	88	02743	08127	08722	73602	00250	506	5X	03638	10228	10716	8X305	00140				
Warszawa	552	73	02644	10125	10525	56804	85	02764	00026	09323	76803	97250	552	13	01753	22314	11021	80303	00150				
Łódź	556	57	02648	12218	09223	6X801	50	01753	00004	08421	83802	00240	556	5X	03518	24248	12016	9X301	94150				
Dęblin	558	13	02652	26215	09728	5X705	9X	02646	30216	09024	6X703	00290	558	01	01790	22302	11422	80401	03130				
Lublin	5[illegible]	7X	02755	14115	10226	58800	8X	02655	12115	09424	78801	00280	5[illegible]	00	01690	12103	11423	88303	00160				
Kielce	5[illegible]	69	03644	16128	10924	6X802	99	95645	12297	09921	86000	05271	559	XX	46109	24139	13717	9X303	02162				
Wilno	5[illegible]	10	02755	28285	08725	50300	00	01790	00013	09923	61404	00260	5[illegible]	74	02742	08214	12024	65304	00140				
Suwałki	5[illegible]	81	02744	28215	10024	5X301	57	02743	26214	10022	78300	00250	5[illegible]	57	02743	04114	10723	78301	00150				
Lida	5[illegible]	80	02755	24325	09825	50000	40	01762	00013	10523	53405	00260	5[illegible]	74	01661	08212	11424	50903	00140				
Grodno	5[illegible]	20	01754	22204	10325	50901	50	01653	26214	10623	74401	00260	5[illegible]	55	02654	08214	10924	6X803	00160				
Białystok	5[illegible]	13	02854	24124	10925	5X801	08	02790	00025	10524	59902	00260	5[illegible]	00	00790	00010	10624	60803	00170				
Leśna	5[illegible]	8X	02744	24214	09727	4X901	77	02752	00016	10125	62303	00270	5[illegible]	04	01790	12302	11126	51903	00160				
Brześć n/B.	5[illegible]	80	02764	24114	11026	40601	07	02690	06115	10723	76300	00270	5[illegible]	00	01790	00004	11124	76200	05170				
Pińsk	5[illegible]	86	02734	28315	10626	30301	00	01790	00014	11325	43303	00270	5[illegible]	87	02734	08215	12123	60802	00160				
Łuck	5[illegible]	10	01763	16203	11328	50802	46	02761	00004	11424	76502	00290	5[illegible]	04	01790	12214	12224	52502	00180				
Przemyśl	5[illegible]	28	02863	00015	09930	60802	04	01790	00023	10325	82300	00300	5[illegible]	04	02790	00016	12224	80303	00160				
Lwów	5[illegible]	14	02754	16215	13527	62301	07	02790	10215	09925	7X801	00280	5[illegible]	57	03656	16125	11823	8X300	00180				
Tarnopol	5[illegible]	20	02644	00014	10229	40300	00	01690	00013	10627	42301	00210	5[illegible]	52	03646	00026	12224	8X302	00150				

Spostrzeżenia aerologiczne

Pilotaże

Nazwa stacji	Godz.	200m	500m	1000m	1500m	2000m	3000m	4000m	5000m	6000m	7000m	Uwagi
Warsz. 11.VII	15	E2	E3	S5	SSW6	S5						
Poznań "	15	NNE5	E5	ESE7								
Lwów "	18	-	SE5	S5	S4							
Poznań 12.VII	7	NW6										
Wilno "	6	-	SSE9	S9	S6	SSW8						
Lwów "	7	-	SSW9	WSW6	SW5	E8	SSW8					
Gdynia "	8	SW4	NE4	LNE6								
Warszawa "	6	SSW8	SSW11	SW14	WSW17							

Sondaże

Nazwa stacji	Wysokość	Ciśnienie	Temp.	Wilgotn.	Nazwa stacji	Wysokość	Ciśnienie	Temp.	Wilgotn.	Uwagi

Stan atmosfery w dniu 12 lipca

Rozległa depresja barometryczna z nad Atlantyku ogarnia swym wpływem zachodnią Skandynawję, Anglję, Francję i częściowo Polskę. Druga płytka nad Finlandją. Pozostała część Europy znajduje się pod wpływem wysokiego ciśnienia.

W POLSCE: na zachodzie pochmurno, pozatem dość pogodnie. Temp. od 16° do 25°.

Przewidywany przebieg pogody w dniu 13 lipca

W dalszym ciągu pogoda słoneczna o umiarkowanem zachmurzeniu ze skłonnością do burz i przelotnych deszczów. Ciepło. Słabe wiatry miejscowe.

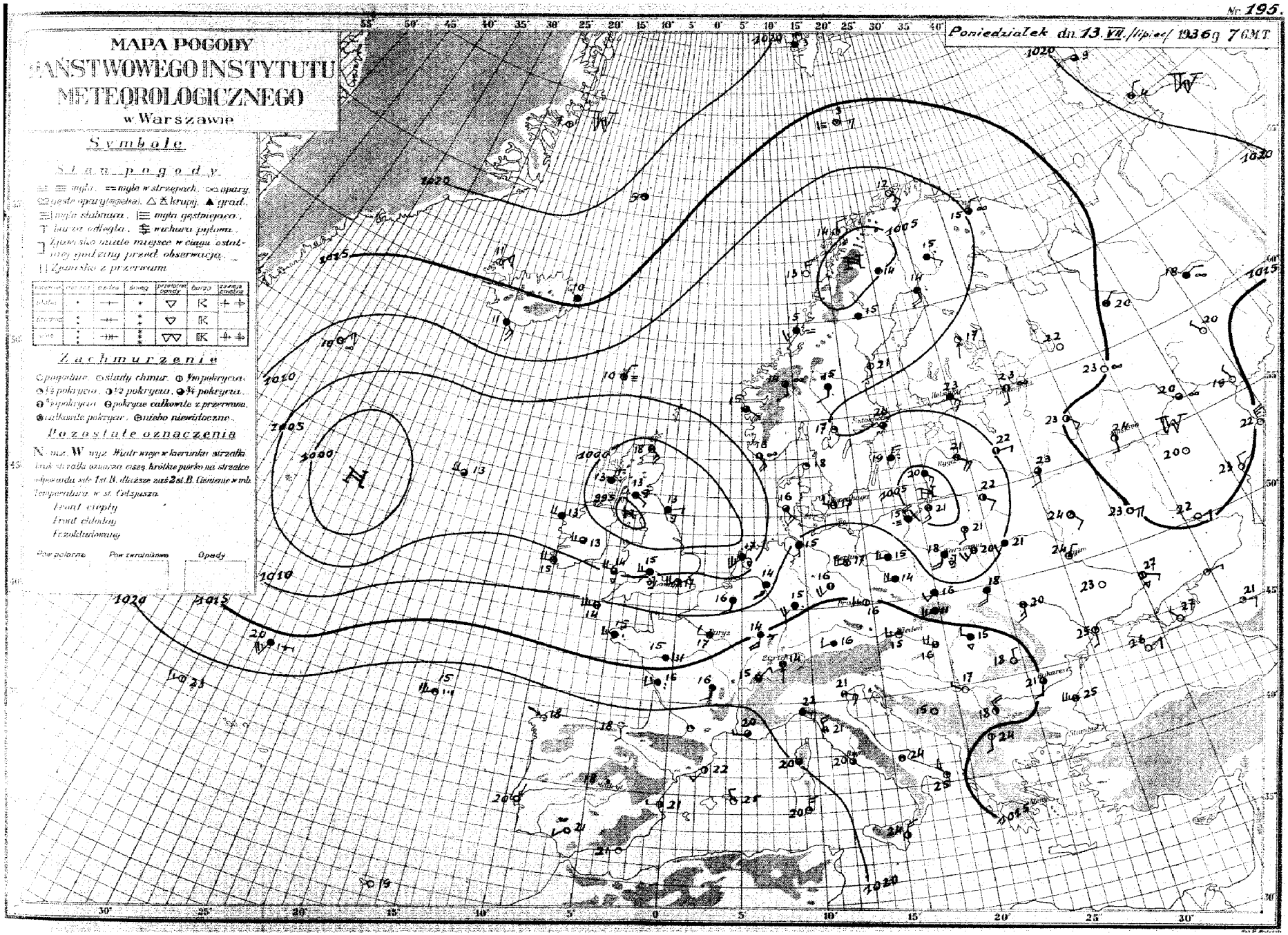
Nr. 195.
Poniedziałek dn. 13. VII. /lipiec/ 1936 g 7 GMT
MAPA POGODY
PAŃSTWOWEGO INSTYTUTU
METEOROLOGICZNEGO
w Warszawie
Symbole
Stan pogody
mgła, mgła w strzępach, opary, gęste opary (mgiełka), krupy, grad, mgła słabnąca, mgła gęstniejąca, burza odległa, wichura pyłowa, Zjawisko miało miejsce w ciągu ostatniej godziny przed obserwacją, Zjawisko z przerwami
Zachmurzenie
pogodnie, ślady chmur, 1/10 pokrycia, 1/4 pokrycia, 1/2 pokrycia, 3/4 pokrycia, 9/10 pokrycia, pokrycie całkowite z przerwami, całkowite pokrycie, niebo niewidoczne.
Pozostałe oznaczenia
N. mz. W. wyż. Wiatr wieje w kierunku strzałki, brak strzałki oznacza ciszę, krótkie piórko na strzałce odpowiada sile 1 st. B. dłuższe zaś 2 st. B. Ciśnienie w mb. Temperatura w st. Celsjusza.
Front ciepły
Front chłodny
Fezokładowany
Pow. polarne
Pow. zwrotnikowe
Opady

Nazwa stacji	Dn. 12.VII. (niedziela) 13gmt						Dn. 12.VII. (niedziela) 18gmt						Dn. 13.VII. (poniedziałek) 1936r. 7gmt						Szata śnieżna		Stan lotniska	Uwagi
	JJJ	$C_L C_M C_H$	wwVhN$_L$	DDFWN	BBBTT	$U C_H$abb	$C_L C_M$	wwVhN$_L$	DDFWN	BBBTT	$U C_H$abb	RRMME	JJJ	$C_L C_M C_H$	wwVhN$_L$	DDFWN	BBBTT	$U C_H$abb	RRmmE	wysokość pokrywy w cm	Świeży śnieg		
Gdynia	563	82	03745	32228	12619	7X300	52	03744	30278	11318	8X805	97200	563	6X	67648	26558	06315	9X701	22144				
Grudziądz	568	5X	03748	39428	11321	7X801	5X	03748	65528	09919	8X804	00220	568	6X	62638	26259	10116	9X201	02142				
Bydgoszcz	560	52	61635	30158	11918	8X902	62	61535	30158	10717	9X803	02181	560	6X	62428	22158	09514	9X201	24131				
Toruń	569	37	02634	28257	11820	7X603	6X	62538	30228	10618	9X801	09201	569	6X	62528	28258	09215	9X404	14131				
Poznań	551	61	61638	28358	12417	9X803	6X	03648	28258	10916	9X803	03191	551	6X	03658	24358	11315	9X404	10141				
Kołobrzeg	573	66	02665	24158	10617	8X603	66	25665	28158	08117	84909	02182	573										
Katowice	109	92	81634	32128	10719	8X806	5X	03638	30258	09716	9X403	02152	109	6X	61538	26258	12214	9X307	37132				
Kraków	556	51	03648	32228	08622	8X805	62	22635	26268	08620	9X801	04221	556	52	02637	20228	10916	9X203	00150				
Cieszyn	78	61	25648	28178	11717	9X603	6X	04638	22158	11115	9X501	07212	78	6X	64638	22258	14112	9X307	25122				
Zakopane	561	80	02884	20315	98025	38502							561	6X	62558	22358	98011	8X203	02112				
Hala Gąsien.	75												75										
Płock	105	21	02745	30125	09628	53905	37	02744	32227	05721	7X701	00280	105	5X	47318	26228	07816	9X205	33152				
Płock	106	79	02744	20127	09924	53904	82	81644	24228	07920	8X603	91250	106	5X	51528	28248	07815	9X407	04141				
Warszawa	552	81	02654	00014	10127	60805	92	95655	32318	06925	6X807	97290	552	8X	25638	51478	07718	9X405	18151				
Łódź	554	23	02644	28216	10421	6X804	5X	03648	28228	08818	9X810	00220	554	6X	03628	59328	09514	9X307	03141				
Dęblin	566	11	01752	28213	09328	65709	92	03746	53528	07724	7X405	00300	566	6X	03637	53327	09119	8X205	01150				
Lublin	555	71	02755	00015	09129	9X808							555										
Kielce	559	26	01754	32114	10224	7X712	99	95525	28298	09817	9X112	24262	559	73	02634	20226	09317	9X102	02161				
Wilno	553	81	92648	12478	09029	5X810	80	01644	02274	09521	95000	02301	553	14	01743	12224	06922	80806	08171				
Suwałki	557	87	02734	00015	08726	6X806	87	02734	35275	07923	88802	01280	557	81	02645	18316	06120	9X301	07161				
Lida	571	96	14645	39496	10922	7X901	93	02644	37415	09126	74801	09500	571	63	02742	14395	07521	8X802	07171				
Grodno	26	81	02644	24258	09028	5X805	70	02744	04214	08328	86801	01320	26	68	02644	14426	05720	89902	00161				
Białystok	570	21	02754	14114	09429	4X805	01	03790	00018	08127	58805	00300	570	6X	02745	16292	07021	7X601	14171				
Leśna	103	86	02754	14315	09431	52803	5X	02753	00015	08227	65803	00320	103	67	02733	20327	08222	75903	12151				
Brześć n/B.	565	11	01753	00004	10329	55804	82	03755	00018	07925	7X805	00290	565	52	02744	20306	08920	85303	14170				
Pińsk	562	87	02734	16217	10330	33805	96	03734	10218	09126	53802	00310	562	07	02790	20297	09321	6X302	12170				
Łuck	574	03	02790	16216	10928	66907	07	03790	12218	10624	8X603	00300	574	07	03790	18218	11121	7X103	93170				
Przemyśl	79	90	13834	08155	08729	66805	9X	95626	20298	09429	9X204	28312	79	19	01761	10224	10820	70303	00151				
Lwów	558	37	02744	12315	09929	9X801	9X	11748	00028	09021	XXXXX	00290	558	17	02762	49425	10718	81003	00150				
Tarnopol	557	42	03643	00028	10251	5X803	42	03644	00028	08326	7X803	00320	557	42	03644	00028	08326	7X803	00120				

Spostrzeżenia aerologiczne

Pilotaże

Nazwa stacji	Godz	200m	500m	1000m	1500m	2000m	3000m	4000m	5000m	6000m	7000m	Uwagi
Poznań 12.VII	15	NNW4										
Lwów -"-	18	-	SE7									
Warszawa 13.VII	6	SW6										
Lwów -"-	7	-	WSW6	SW10	SW15	S10	SSE11	SSE10				
Poznań -"-	7	NNW7	NW7									

Sonduże

Nazwa stacji	Wysokość m	Ciśnienie mb	Temp °C	Wilgotn %	Nazwa stacji	Wysokość m	Ciśnienie mb	Temp °C	Wilgotn %	Uwagi

Stan atmosfery w dniu 13 lipca:

Obszar niżowy, którego poszczególne ośrodki znajdują się: jeden nad morzem Iryjskiem, drugi nad Bałtykiem środkowym, a trzeci nad środkową Skandynawją - ogarnia swym wpływem Anglję, Francję północną, Belgję, Holandję, kraje bałtyckie wraz z Polską i Skandynawję wraz z Finlandją. Pozostałą część Europy pokrywa wysokie ciśnienie.

W Polsce - w Wileńskiem dość pogodnie, pozatem chmurno lub pochmurno, a w dzielnicach zachodnich deszcz. Temperatura od 12° do 22°.

Przewidywany przebieg pogody w dniu 14 lipca.

Pogoda o zachmurzeniu zmiennem naogół dużem i z przelotnemi deszczami. Temperatura w ciągu dnia około 20°. Umiarkowane wiatry południowo-zachodnie i zachodnie.

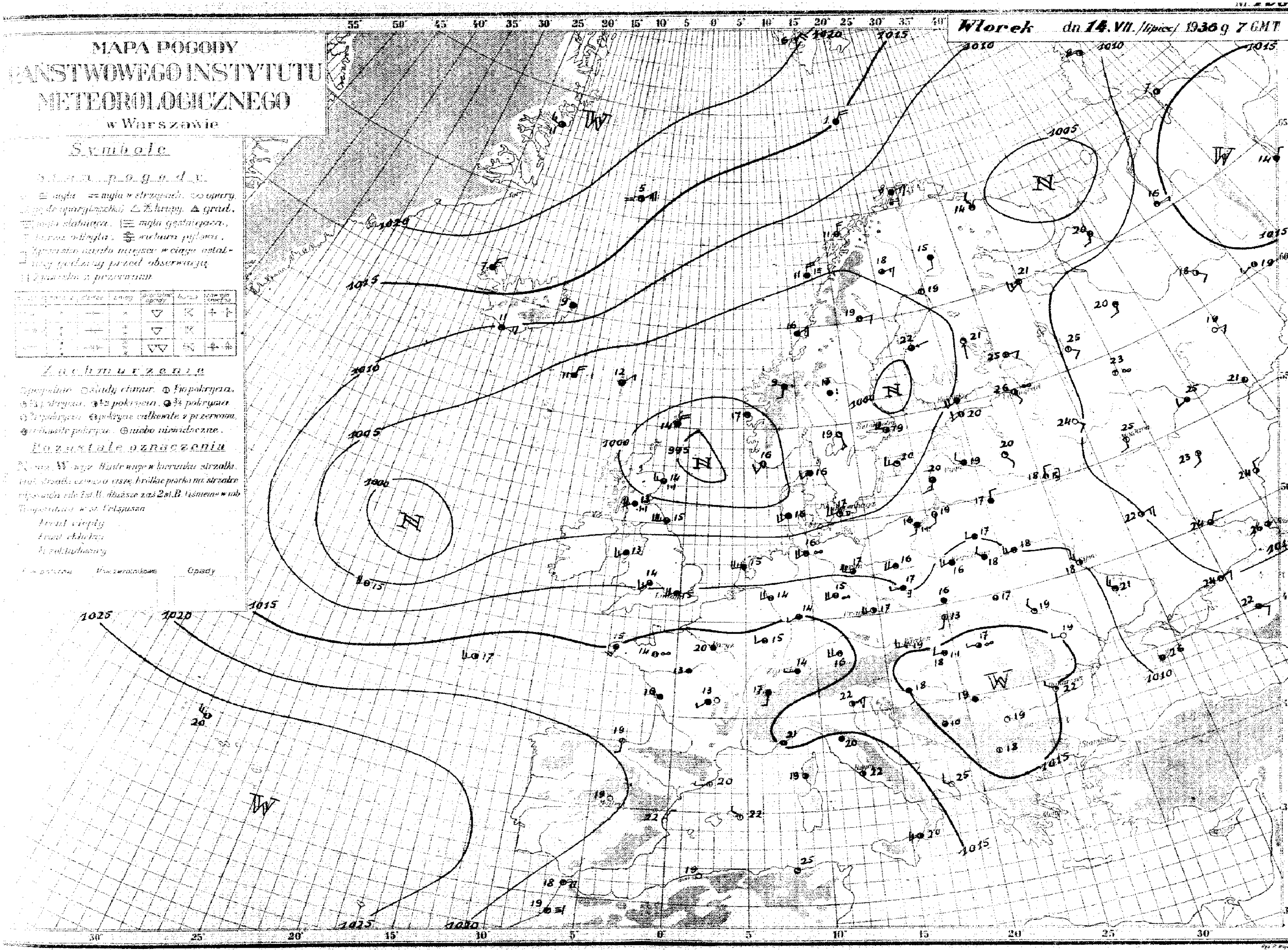
MAPA POGODY
PAŃSTWOWEGO INSTYTUTU METEOROLOGICZNEGO
w Warszawie
Symbole
Zachmurzenie
Pozostałe oznaczenia
Wtorek dn. 14. VII. /lipiec/ 1936 g. 7 GMT

Nazwa stacji		Dn. 13.VII. (poniedziałek) 13gmt.						Dn. 13.VII. (poniedziałek) 18gmt.						Dn. 14.VII. (wtorek) 1936r. 7gmt.						Szata śnieżna		Stan lotnisko	Uwagi
		JJJ	$C_L C_M$	$w_w V_h h_L$	DDFWN	BBBTT	UC_Habb	$C_L C_M$	$w_w V_h h_L$	DDFWN	BBBTT	UC_Habb	RRMME	JJJ	$C_L C_M$	$w_w V_h h_L$	DDFWN	BBBTT	UC_Habb	RRmmE				
Gdynia	563	87		02744	28415	09119	61410	09		02690	24324	08319	60101	01212	563	6X		61648	18278	07116	9X400	95142			
Grudziądz	568	5X		03758	57528	09920	70304	52		01753	18223	10020	70801	97210	568	6X		03538	14358	08416	9X801	01122			
Bydgoszcz	560	87		25643	22178	10718	7X103	48		02653	18174	09720	60801	01221	560	5X		03628	22128	08217	8X602	00131			
Toruń	569	5X		03648	26328	10919	6X205	47		02754	00025	10319	7X803	97210	569	62		21645	22048	09017	9X801	02131			
Poznań	551	84		02763	53514	11120	60903	30		01763	18213	10021	50300	00230	551	5X		02737	20427	08816	8X401	01140			
Kabsz	573	46		02773	44215	11120	54303	00		01790	20100	10420	50904	00221	573	86		02664	16255	09017	80300	01151			
Katowice	109	57		01635	26378	14116	8X302	47		01762	22213	13616	80400	04172	109	62		62635	22228	11915	9X801	01132			
Kraków	556	6X		64628	24258	13615	9X301	57		02654	24256	13616	7X901	08181	556	5X		03658	00028	12216	8X704	97110			
Cieszyn	78	5X		03748	18258	15415	9X300	40		01862	10213	13717	85603	17182	78	5X		63748	14128	12715	8X303	92142			
Zakopane	561	6X		62558	20258	01011	9X304	43		02783	32177	01011	80601	11142	561	62		02765	16127	99713	7X300	00078			
Huta Gąsien	75							6X		62548	14358	95807	9X602	03071	75	61		61845	22458	97708	8X300	97051			
Hłowa	105	5X		02747	24227	09718	7X103	5X		25747	24227	10916	9X204	95202	105	6X		64528	22128	10015	9X402	96122			
Płock	106	87		03735	28248	09718	70102	57		02733	00077	10318	83101	91201	106	6X		62538	14158	09215	9X502	03121			
Warszawa	552	5X		03738	28348	10516	9X303	5X		02737	26247	11317	5X301	97191	552	52		03646	22318	10316	86401	00120			
Łódź	554	63		03646	61458	10919	6X801	23		01653	00014	07918	7X801	97200	554	6X		53638	20258	10415	9X301	01121			
Dęblin	566	62		62635	24328	10419	72205	52		03646	24228	16417	8X300	93220	566	02		02690	22316	11019	6X400	00100			
Lublin	553	8X		02637	20217	09722	6X300	8X		02636	28156	11717	8X302	03230	553	70		02653	22215	11519	78300	00150			
Kielce	559	6X		05518	61358	13314	9X304	6X		05538	22228	13715	9X301	01172	559	62		62535	18158	13315	9X101	01122			
Wilno	553	77		02644	16327	07924	7X106	57		03644	16378	08021	9X300	97250	553	6X		61648	28378	07718	9X603	97161			
Suwałki	567	82		02646	18217	07822	71301	87		02635	24257	08716	9X801	19252	567	82		02645	24157	09217	8X301	94141			
Łida	571	87		03743	16228	09522	6X303	63		02634	18256	09419	88300	03231	571	6X		03628	28228	07918	9X901	00140			
Grodno	78	6X		62538	16328	09021	8X304	6X		61536	16326	09518	8X603	01241	78	9X		03538	28258	09417	9X403	11161			
Białystok	570	92		03744	14228	08522	7X300	9X		13638	22198	09719	8X304	00240	570	82		03635	24258	10117	9X101	01161			
Leśna	103	62		03734	55328	09023	6X903	01		03790	18218	09419	78301	00240	103	8X		02744	20214	08119	8X401	00150			
Brześć n/B	565	8X		03648	24178	09620	8X301	83		02644	22277	10317	96801	94210	565	83		03745	28276	10618	8X305	94150			
Pińsk	562	67		03734	22358	11320	5X301	87		03734	24218	10520	75301	97251	562	8X		02736	22316	09918	8X303	97131			
Łuck	574	8X		22757	14257	11420	7X902	67		22743	14257	11816	9X901	03242	574	94		01732	04353	11917	80402	93141			
Przemyśl	79	92		02847	22227	11720	6X002	52		03848	24228	13815	9X302	00220	79	00		01890	22114	13319	76800	02120			
Lwów	558	71		02853	57415	11419	5X801	06		02890	24215	12516	8X501	00200	558	01		02790	00015	12717	74102	01120			
Tarnopol	557	8X		93638	28158	11719	9X300	40		01644	00014	12117	90300	29224	557	10		01644	24114	12617	80601	00412			

Spostrzeżenia aerologiczne

Pilotaże

Nazwa stacji	600m	200m	500m	1000m	1500m	2000m	3000m	4000m	5000m	6000m	7000m	Uwagi
Warsz. 13.VII	13	W7	WNW9	NW10	NW11							
Bydgoszcz -"-	13	WNW6	W8	WNW10	NW9	NW8						
Poznań -"-	15	WSW6	W9	WSW8	WSW6							
Bydgoszcz -"-	17	S4	SW4	W7	W8	W8						
Kraków -"-	18	-	W7	WNW8	NW4							
Lwów -"-	18	-	W8	W10	WSW6							
Warszawa 14.VII	6	SW3	SW3	SW4	WSW4	WSW8	W7					
Poznań -"-	7	SW6	W11									
Wilno -"-	7	NNW1	N3									
Lwów -"-	7	-	W6	WSW9	WNW8							
Kraków -"-	7	-	SW6	WSW6								

Sondaże

Nazwa stacji	Wysokość	Ciśnienie	Temp.	Wilgot.	Nazwa stacji	Wysokość	Ciśnienie	Temp.	Wilgot.	Uwagi

Stan atmosfery w dniu 14 lipca:

Rozległy obszar niżowy ciągnie się od Nowej Ziemi poprzez Finlandję, Skandynawję, państwa bałtyckie i Anglję aż nad Atlantyk północny. Wyż Azorski sięga nad półwysep Pirenejski i Francję.

W Polsce - pogoda o zachmurzeniu zmiennem przeważnie dużem i z przelotnemi deszczami. Temperatura od 15° do 19°.

Przypuszczalny przebieg pogody w dniu 15 lipca:

Pogoda o zachmurzeniu zmiennem, malejącem, jednak jeszcze z przelotnemi deszczami. Nieco cieplej. Umiarkowane wiatry zachodnie.

Nr. 197.

Środa dn. 15. VII./lipiec/ 1936 g. 7 GMT

MAPA POGODY PAŃSTWOWEGO INSTYTUTU METEOROLOGICZNEGO w Warszawie

Symbole

Stan pogody

mgła, mgła w strzępach, opary, pyłe opary (mgiełka), krupy, grad, mgła słabnąca, mgła gęstniejąca, burza odległa, wichura pyłowa.

Zjawisko miało miejsce w ciągu ostatniej godziny przed obserwacją.

Zjawiska z przerwami

[illegible]	[illegible]	[illegible]	[illegible]	[illegible]	[illegible]	[illegible]
[illegible]	[illegible]	[illegible]	[illegible]	[illegible]	[illegible]	
[illegible]	[illegible]	[illegible]	[illegible]	[illegible]	[illegible]	[illegible]

Zachmurzenie

pogodnie, ślady chmur, 1/10 pokrycia, 3/8 pokrycia, 1/2 pokrycia, 3/4 pokrycia, 9/10 pokrycia, pokrycie całkowite z przerwami, całkowite pokrycie, niebo niewidoczne.

Pozostałe oznaczenia

N wiz. W wyż. Wiatr wieje w kierunku strzałki, brak strzałki oznacza ciszę. Krótkie pióro na strzałce odpowiada sile 1 st. B, dłuższe zaś 2 st. B. Ciśnienie w mb. Temperatura w st. Celsjusza.

Front ciepły

Front chłodny

Frzokładowany

Pow. polarne	Pow. zwrotnikowe	Opady

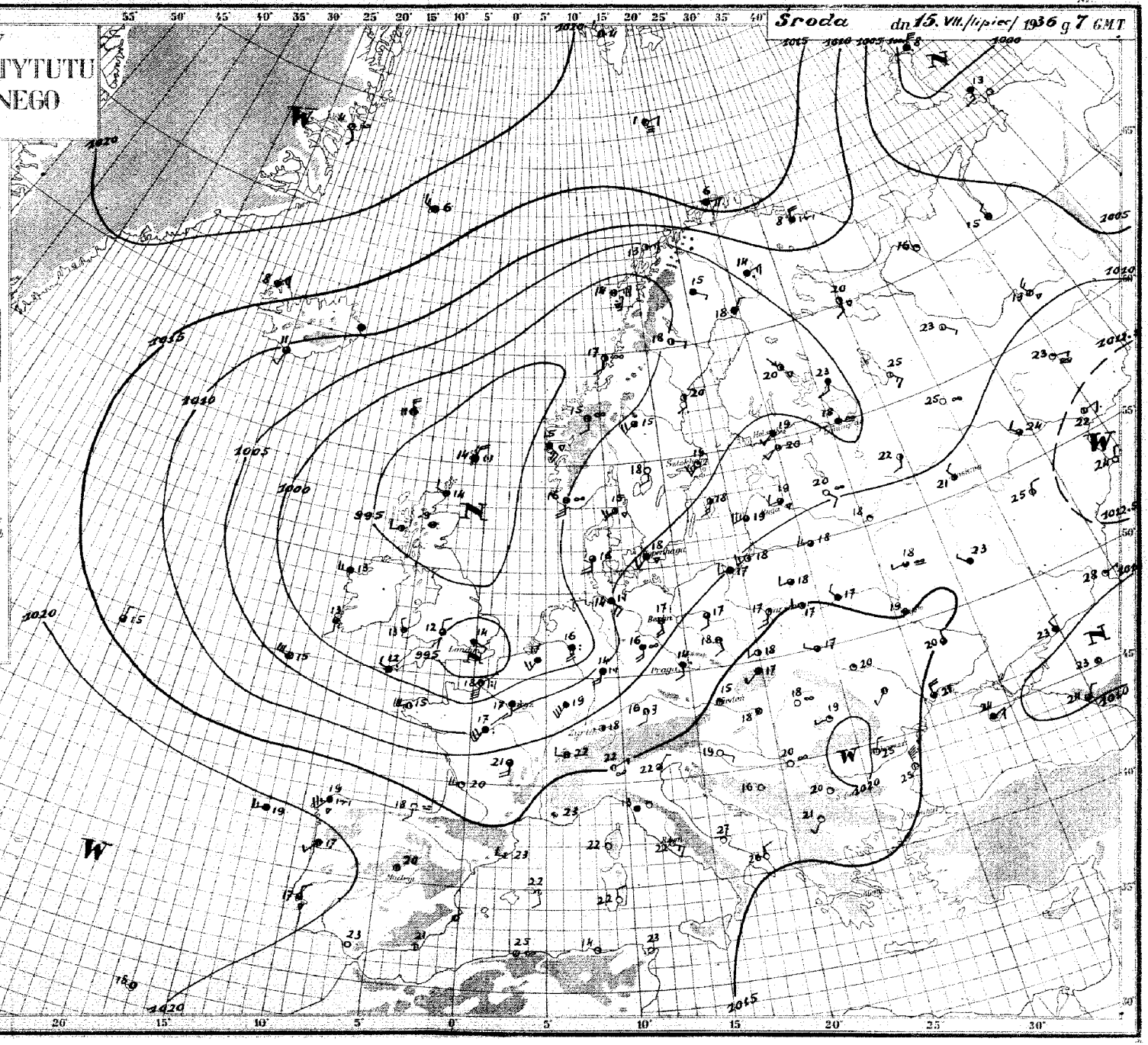

D. P. I. M. Nr. 1333 9.IV.36. 46.000.

Nazwa stacji	Dn. 14.VII. (wtorek) 13gmt. JJJ	$C_L C_M$	wwVhN$_L$	DDFWN	BBBTT	UC$_H$abb	Dn. 14.VII. (wtorek) 18gmt. $C_L C_M$	wwVhN$_L$	DDFWN	BBBTT	UC$_H$abb	RRMME
Gdynia	563	9X	61648	30278	07116	9X263	66	02743	18355	08618	86302	04201
Grudziądz	568	6X	66528	26358	09116	9X305	52	02746	14256	09916	99301	09211
Bydgoszcz	560	57	25644	22298	09316	9X406	88	11745	20197	10316	83406	11212
Toruń	569	52	52645	28398	09515	8X404	9X	93648	20298	11116	8X305	02221
Poznań	551	5X	02636	20496	09719	8X903	40	02655	57425	11417	70305	23210
Kalisz	573	46	02774	24215	08723	60600	66	02665	22237	10720	60307	04232
Katowice	109	24	02754	26375	11920	65900	57	02763	24116	13617	82303	10202
Kraków	536	87	02654	57375	12219	8X501	27	02663	26195	13917	86303	08211
Cieszyn	78	80	02855	51317	12220	66001	40	02865	00077	14018	76303	02222
Zakopane	561	3X	81766	20376	00214	8X404	14	02881	00076	01314	72204	96182
Halaz Gąsien.	75	9X	81548	20278	99109	8X402	14	25854	22276	99809	26103	02111
Miława	105	7X	02746	18256	09620	7X705	46	02744	24225	10317	8X409	05212
Płock	106	87	25635	22257	08418	93701	74	02743	00074	09918	75802	02211
Warszawa	552	87	02735	08376	09819	8X601	85	01753	22494	10717	90302	01200
Łódź	554	9X	03648	53528	09320	6X301	50	01644	20474	11317	80305	97210
Dęblin	566	62	03636	54428	10719	7X201	57	02754	20355	11116	82300	01211
Lublin	553	8X	81646	24276	11518	8X300	8X	81645	24275	12117	9X305	95210
Kielce	559	6X	62528	20258	12416	9X501	88	02654	26127	13516	82105	96182
Wilno	533	14	02744	30275	07421	7X601	14	02643	00015	07420	6X302	02021
Suwałki	567	81	02744	20215	07820	6X805	82	02745	20397	08217	8X302	95211
Lida	577	82	02742	24256	08120	6X901	86	01643	00013	08620	70404	03220
Grodno	76	84	02645	24225	08323	5X803	9X	11634	22324	09018	7X405	00240
Białystok	570	9X	11748	18228	09122	5X807	39	02743	18195	09418	83404	05221
Leśna	103	84	02744	20314	07723	5X201	62	02733	00014	08920	62303	97240
Brześć n/B.	561	8X	02755	57325	09922	5X801	83	02755	22227	10419	8X301	00230
Pińsk	563	86	02734	24416	09422	4X203	07	02790	24314	10619	63306	00221
Łuck	574	23	01762	24203	11224	60802	74	01761	24112	11820	70103	00240
Przemyśl	79	62	03835	20228	12222	6X801	62	05735	22156	13917	9X304	02242
Lwów	558	82	02764	24315	11821	6X701	95	02755	20326	12918	74204	00220
Tarnopol	557	20	02644	24125	11124	46300	40	01643	24113	12319	60303	00250

Nazwa stacji	Dn. 15.VII. (środa) 1936r. 7gmt. JJJ	$C_L C_M$	wwVhN$_L$	DDFWN	BBBTT	UC$_H$abb	RRmmE	Szata śnieżna	Stan lotniska	Uwagi
	563	00	02790	22215	10417	76404	00131			
	568	02	02790	18216	12617	86303	00100			
	560	05	02690	20195	12717	78304	02111			
	569	00	02690	20125	13317	85303	97110			
	551	00	02790	16204	12417	76300	00100			
	573	76	01773	16354	13117	72306	03111			
	109	07	02790	22317	16216	66301	00101			
	536	07	01790	22214	16618	76302	00110			
	78	00	02890	10117	16017	67303	94112			
	561	04	02890	20175	03417	58301	93072			
	75	00	02890	18215	01211	46103	93041			
	105	00	01790	22204	13716	83402	00091			
	106	05	02790	20205	13017	76303	00111			
	552	00	01790	18313	14217	76303	00110			
	554	05	01790	20304	14016	75301	05110			
	566	00	01790	22202	15118	72304	00090			
	555	00	02690	24115	16217	78303	92110			
	559	00	02690	18225	15916	76303	00111			
	553	84	02744	24315	11018	8X307	00141			
	567	81	02643	20214	12207	80305	00120			
	577	8X	03641	24218	12316	8X203	00120			
	76	8X	02535	20225	13017	8X306	01141			
	570	3X	02745	24225	13718	7X303	00131			
	103	5X	03438	00028	13015	9X306	00130			
	561	40	02644	24214	15017	70103	00130			
	563	6X	03728	28228	14517	7X305	00131			
	574	10	11763	26204	16019	74303	00130			
	79	00	01890	26119	17318	76305	97120			
	558	20	02762	26115	16517	86311	00100			
	557	00	01690	24104	16318	75303	00120			

Spostrzeżenia aerologiczne

Pilotaże

Nazwa stacji	Godz.	200m	500m	1000m	1500m	2000m	3000m	4000m	5000m	6000m	7000m	Uwagi
Poznań 14.VII	15	SW4	W7	W8								
Warszawa -"-	16	WSW4	W6	W7	W7	W6						
Kraków -"-	18	-	W6	WNW11	WNW11							
Lwów -"-	18	-	WSW7	W10	WSW7	WSW8						
Warszawa 15.VII	6	W5	W6	W6	W7	W6	W9					
Poznań -"-	7	S8	SSW6	SW9								
Wilno -"-	7	W2	W5	WNW6	W6							
Grudziądz -"-	7	WSW4	W6	WSW8	SW9							
Kraków -"-	7	-	WSW6	WSW6	W7	W4	SW8					
Lwów -"-	7	-	WNW5	WNW6	W7	W7	WSW8					
Gdynia -"-	8	W7	W6	WSW7	SW7	SW8						

Sondaże

Nazwa stacji	Wysokość m	Ciśnienie mm	Temp.	Wilgotn.	Nazwa stacji	Wysokość m	Ciśnienie mm	Temp.	Wilgotn.	Uwagi

Stan atmosfery w dniu 15 lipca:

Głęboka depresja ze środkami nad Szkocją i cieśniną La Manche ogarnia Anglję, Francję, Skandynawję i Niemcy. Pozostałą część kontynentu zalega obszar wysokiego ciśnienia, którego środki znajdują się nad Węgrami, Rosją wschodnią oraz Grenlandją i Azorami.

W Polsce - pogoda słoneczna o umiarkowanem zachmurzeniu. Temperatura od 16° do 20°.

Przewidywany przebieg pogody w dniu 16 lipca:

Wzrost zachmurzenia aż do deszczów, począwszy od zachodu kraju. Nieco chłodniej. Umiarkowane, chwilami porywiste wiatry z kierunków południowych, potem zachodnie. W górach halny.

MAPA POGODY PAŃSTWOWEGO INSTYTUTU METEOROLOGICZNEGO w Warszawie

Czwartek dn. 16. VII. (lipiec) 1936 g 7 GMT

Symbole

Stan pogody

≡ mgła. ≡ mgła w strzępach. ∞ opary. ∞ opary w głębokim. △ ▲ krupy. ▲ grad. ≡ mgła słabnąca. ≡ mgła zgęstniejąca. ⊥ burza odległa. ⊥ burza pyłowa. ⊥ burzowa mgła miejscowa w ciągu ostatniej godziny przed obserwacją. ⊥ burzowa z przerwami.

Zachmurzenie

○ pogodne. ○ ślady chmur. ◔ ¼ pokrycia. ◑ ½ pokrycia. ◕ ¾ pokrycia. ◔ ¼ pokrycia. ◑ pokrycie całkowite z przerwami. ● całkowite pokrycie. ⊕ niebo niewidoczne.

Pozostałe oznaczenia

N, NE, W, wyż. Wiatr wiejący w kierunku strzałki. Wiatr strzałki oznacza ciszę. Krótkie pióro na strzałce oznacza siłę 1st B, dłuższe zaś 2st B. Cyfrowe w nawiasach temperatura w st. Celsjusza.

Front ciepły

Front chłodny

Frontolizowany

Pow. polarne — Pow. zwrotnikowe — Opady

5 P. I. M. Nr. 1333 9.IV.36. 46.000.

Nazwa stacji	Dn. 15.VII. (środa) 13gmt.						Dn. 15.VII. (środa) 18gmt.					
	JJJ	$C_L C_M$	wwVhN$_L$	DDFWN	BBBTT	UC_Habb	$C_L C_M$	wwVhN$_L$	DDFWN	BBBTT	UC_Habb	RRMME
Gdynia	563	10	02764	16325	08721	59807	62	01744	14518	04221	5X808	97221
Grudziądz	568	21	02735	47526	09723	59809	54	03756	47427	05321	6X808	00230
Bydgoszcz	560	22	02644	49417	08622	4X912	59	02643	49516	04422	5X811	00231
Toruń	569	15	03644	49428	10023	5X809	52	03654	16328	05921	6X807	00240
Poznań	551	62	61644	49618	07922	5X811	57	02755	47556	03522	6X807	97230
Kalisz	573	66	02664	12325	09223	44911	46	02773	16214	06622	54809	97241
Katowice	109	59	02654	53516	11724	45808	00	01790	18314	19622	66808	00240
Kraków	556	77	02863	12214	13024	5X809	07	02890	14325	10923	66806	00250
Cieszyn	78	52	02964	14216	12323	56606	40	02863	14215	10122	66606	00251
Zakopane	561	14	02882	20215	02122	30704	14	02871	20216	00420	58607	00231
Hala Gąsien	75	17	02854	49415	01613	66601	32	02842	51717	00812	75704	00140
Mława	105	10	02744	16324	11722	53807	07	02790	04327	08620	66709	00231
Płock	106	77	02754	12254	10422	59808	57	02744	12257	07021	65708	97234
Warszawa	552	81	02754	53425	12623	55605	57	02755	16226	09720	66915	00230
Łódź	554	15	02750	49415	11323	35801	53	02754	47425	08021	63807	00240
Dęblin	566	70	01754	18414	13524	50805	52	02754	14216	11321	5X807	00250
Lublin	565	70	01754	49314	14323	40800	5X	02655	18115	12721	6X803	00240
Kielce	559	2X	02755	49226	14422	43705	42	02753	14227	11920	63809	00230
Wilno	563	80	02747	16227	11521	6X305	74	01743	16114	10720	55801	00240
Suwałki	567	81	03745	20328	11821	6X801	07	02790	18215	10119	68805	00220
Lida	571	80	02754	20315	12622	56400	00	01790	20214	12119	75803	00230
Grodno	76	71	02744	20225	12920	58801	04	02690	16226	11920	76801	00240
Białystok	570	3X	03758	18228	13322	5X300	01	03790	18228	11920	57803	00230
Leśna	103	5X	02746	22326	12922	5X801	00	02790	00014	12620	76801	97240
Brześć n/B.	553	82	02754	18215	14423	45801	02	03690	16118	13120	68805	00230
Pińsk	562	86	02734	28215	14522	31801	00	02790	28215	14220	56801	00230
Łuck	574	20	02763	18204	15823	56803	02	01790	20104	15421	64502	00240
Przemyśl	79	20	01852	24113	15225	56803	00	01890	20114	14520	73803	00260
Lwów	558	10	02754	00015	15522	62301	43	02754	14215	15019	72801	00230
Tarnopol	557	21	02644	24125	15722	55801	00	02690	24115	15124	56802	00240

Dn. 16.VII. (czwartek) 1936r. 7gmt							Szata śnieżna		Stan lotniska	Uwagi
JJJ	$C_L C_M$	wwVhN$_L$	DDFWN	BBBTT	UC_Habb	RRmmB	grubość w cm	zmiany w ciągu 24 godz.		
563	5X	03856	53618	03816	6X317	27171				
568	5X	02747	57627	05118	6X415	00110				
560	20	02744	53714	08618	50113	00160				
569	53	02744	55625	09618	5X213	01170				
551	50	01754	55814	10318	60311	95160				
573	14	01782	51419	11919	51313	01180				
109	52	03764	22328	15418	8X311	02171				
556	55	02763	20325	15121	6X309	94160				
78	07	02890	18217	16418	70211	03181				
561	39	02874	06276	03917	7X305	91514				
75	5X	03858	26228	03714	5X205	00120				
105	1X	02744	53525	09918	63211	00131				
106	77	01752	53654	09919	6[illegible]413	02181				
552	57	02754	55525	11520	6X313	00180				
554	83	02654	53625	11718	58309	94180				
566	57	02744	49526	12423	6X307	00160				
565	5X	02655	22215	13421	6X300	00130				
559	57	02655	22327	15520	7X112	00170				
563	07	02690	47517	07820	76603	00160				
562	82	02645	51517	07420	8X305	00160				
571	49	02753	51226	09521	68603	00140				
76	57	02654	51426	09120	72403	00170				
570	87	02754	18327	09921	7X407	00170				
103	57	02744	18316	11322	6X807	00130				
553	52	02753	53515	12422	66304	00170				
562	05	02790	16304	13523	50802	00130				
574	05	01790	18302	15423	54000	00140				
79	04	02890	22114	15124	70303	00140				
558	03	02690	18216	15421	6X301	00130				
557	04	01690	16113	16522	52301	00130				

Spostrzeżenia aerologiczne

Pilotaże

Nazwa stacji	Godz.	200m	500m	1000m	1500m	2000m	3000m	4000m	5000m	6000m	7000m	Uwagi
Toruń 15.VII	14	S14	S16	S22	S12	S10						
Poznań -"-	15	S7	S14									
Warszawa-"-	15	SSW7	SW5									
Kraków -"-	18	-	SSW5	SSW6	SSW8	WSW13	WSW14					
Lwów -"-	18	-	SW4	SW5	WSW7	WSW8						
Kraków 16.VII	7	-	WSW12	W14	WSW14	WSW14	WSW15					
Lwów -"-	7	-	SSW7	W9	W11							
Warszawa-"-	7	WSW6	W14	WSW15	WSW16	WSW13						
Wilno -"-	7	S6	SW11	SW16	SW17	SW21						
Poznań -"-	8	WSW11	WSW15	WSW9								
Gdynia -"-	8	S4	SW21	WSW17								

Sondaże

Nazwa stacji	Wysokość m	Ciśnienie mb	Temp °C	Wilgotn. %	Nazwa stacji	Wysokość m	Ciśnienie mb	Temp °C	Wilgotn. %	Uwagi

Stan atmosfery w dniu 16 lipca:

Głęboka depresja ze środkiem nad południową częścią Bałtyku ogarnia Skandynawję, kraje nadbałtyckie oraz Francję, Niemcy i Polskę. Obszar wysokiego ciśnienia utrzymuje się nad Rosją i krajami Europy południowej oraz nad Grenlandją i oceanem Lodowatym.

W Polsce - zachmurzenie zmienne, temperatura od 16° do 24°.

Przewidywany przebieg pogody w dniu 17 lipca

Pogoda słoneczna o zachmurzeniu zmiennem ze skłonnością do burz lub przelotnych deszczów. Temperatura bez znacznych zmian. Umiarkowane, chwilami porywiste wiatry z kierunków zachodnich.

Nr 199.

MAPA POGODY PAŃSTWOWEGO INSTYTUTU METEOROLOGICZNEGO w Warszawie

Piątek dn 17. VII. /lipiec/ 1936 g 7 GMT

Symbole

Stan pogody

[illegible] mgła. [illegible] mgła w strzępach. [illegible] opary [illegible] opary [illegible]. △ Ż krupy. ▲ grad. [illegible] mgła słabnąca. [illegible] mgła gęstniejąca. [illegible] mgła na odległa. [illegible] burzowa pyłowa.

Zjawisko miało miejsce w ciągu ostatniej godziny przed obserwacją.

Zjawisko z przerwami

[illegible]	[illegible]	[illegible]	[illegible]	[illegible]	[illegible]	[illegible]
[illegible]	[illegible]	[illegible]	[illegible]	[illegible]	[illegible]	[illegible]
[illegible]	[illegible]	[illegible]	[illegible]	[illegible]	[illegible]	[illegible]

Zachmurzenie

Opaczność. [illegible] ślady chmur. [illegible] 1/10 pokrycia. [illegible] 1/2 pokrycia. [illegible] 3/4 pokrycia. [illegible] 1/10 pokrycia. [illegible] pokrycie całkowite z przerwami. [illegible] całkowite pokrycie. [illegible] niebo niewidoczne.

Pozostałe oznaczenia

N [illegible] W wiatr. Wiatr wiejący w kierunku strzałki [illegible] strzałka oznacza ciszę. Krótkie pióro na strzałce [illegible] siła 1st B. dłuższe zaś 2st B. Ciśnienie w mb [illegible] w st. Celsjusza.

Front ciepły

Front chłodny

Przekształcony

Pow. solanka. Pow. zwarzelinowa. Opady.

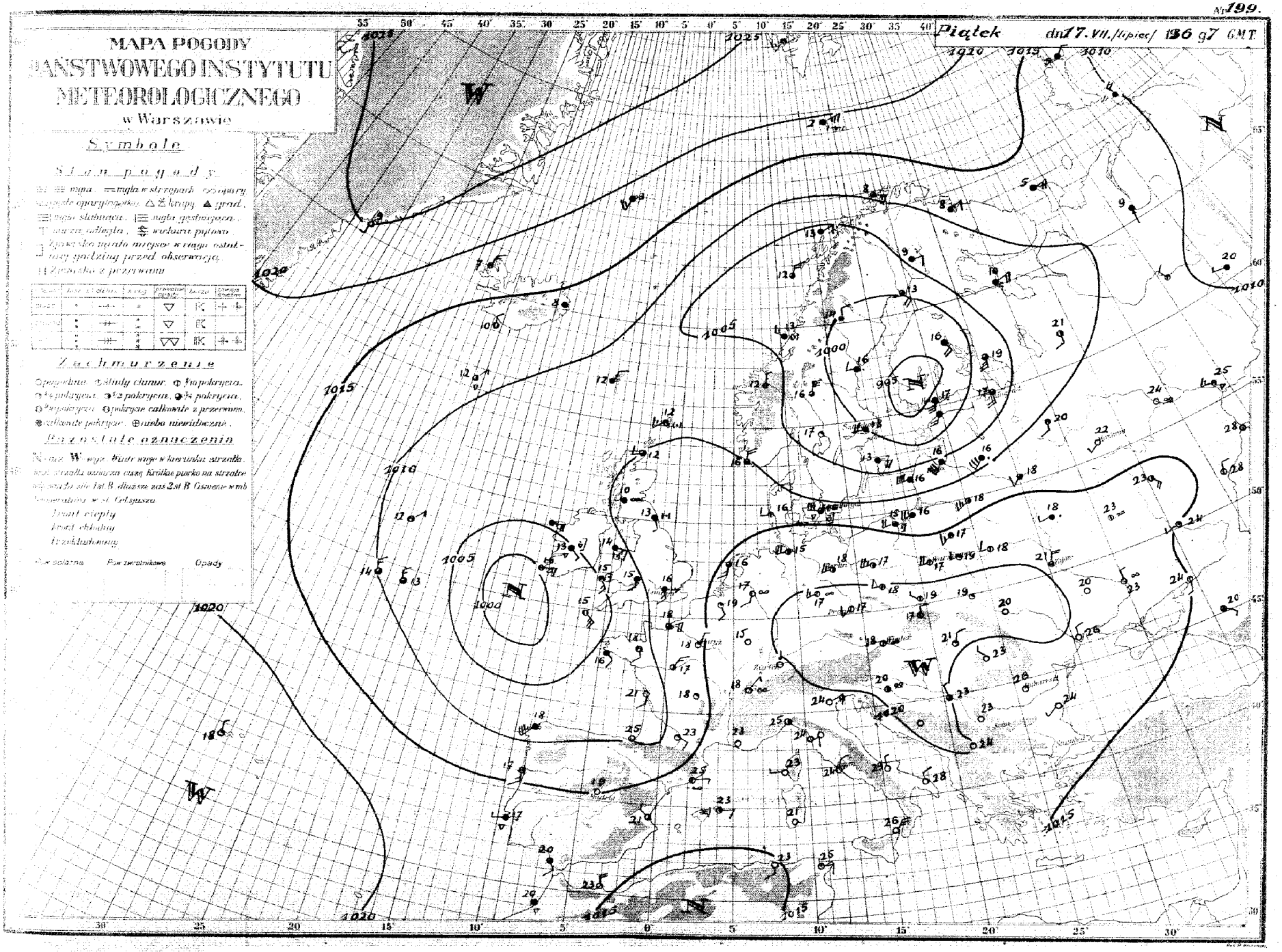

D. P. I. M. Nr. 1333 9.IV.36. 46.000.

Nazwa stacji	Dn. 16. VII. (czwartek) 13 gmt. JJJC$_L$C$_M$	wwVhN$_L$	DDFWN	BBBTT	UC$_H$abb	C$_L$C$_M$	Dn. 16. VII. (czwartek) 18 gmt. wwVhN$_L$	DDFWN	BBBTT	UC$_H$abb	RRMME
Gdynia	565 20	02755	53625	07020	50305	30	01742	53413	09118	53107	97210
Grudziądz	568 5X	02746	51526	09922	5X302	54	02654	51425	12018	79304	00220
Bydgoszcz	560 28	02744	53615	10722	5X104	36	02643	20295	12419	63303	91230
Toruń	569 8X	02745	53625	11122	4X202	04	02790	20224	13217	75203	01231
Poznań	551 91	93755	55516	11421	5X302	00	01790	51472	14018	71105	02230
Kalisz	573 46	02773	51415	11922	44300	46	02772	20214	14319	51309	02231
Katowice	109 27	02755	55516	15423	56902	84	02745	55406	17119	80304	00230
Kraków	556 55	02763	20375	16423	5X901	57	01762	20173	17320	60301	97240
Cieszyn	78 50	02965	18316	16322	55705	04	01890	14213	18019	70303	00241
Zakopane	561 33	02773	28228	05020	5X203	34	02773	08275	05315	8X501	93282
Huta Bączan	75 27	02842	32227	04314	6X003						
Mława	105 1X	02744	53525	11522	43103	5X	02745	20225	13915	93207	06232
Płock	106 76	02744	53627	11522	45101	77	01742	20174	13917	83305	01231
Warszawa	552 82	02855	51527	13322	6X001	87	28744	26395	15314	9X409	07241
Łódź	554 27	02654	51425	13023	45300	27	01743	20224	15317	70301	01240
Dęblin	566 52	03755	53528	14723	5X303	52	02755	20226	15121	6X402	00240
Lublin	555 5X	02646	20116	15323	6X300	5X	02655	24115	16221	6X301	00240
Kielce	559 87	02654	20227	16622	6X101	-					
Wilno	553 74	02744	49525	09723	56304	14	02743	16415	10620	56303	00240
Suwałki	567 87	02744	53615	10321	48304	87	02743	53414	10921	58300	00220
Lida	571 83	02752	51637	11822	5X207	42	02751	18827	12719	6X301	00240
Grodno	76 62	02744	55624	12122	48303	28	02653	49525	12220	6X903	00230
Białystok	570 19	02752	49527	13522	4X305	87	02744	20227	13021	6X901	00230
Leśna	103 57	03745	16328	12225	5X303	57	03644	24228	13520	5X301	00260
Brześć n/B	565 53	03755	22218	14622	6X304	53	03654	20228	14621	7X300	00250
Pińsk	563 88	02754	53417	13726	49805	87	81733	28228	15122	4X305	97260
Łuck	574 23	01763	26204	15028	50802	83	02765	00017	16422	7X303	00290
Przemyśl	79 64	02833	00057	16925	7X401	69	03734	26128	18221	8X305	97272
Lwów	558 74	02746	30317	16522	7X304	54	03766	00028	17420	7X403	91270
Tarnopol	557 20	02644	16114	14927	40300	45	02645	00026	16124	60302	00290

	Dn. 17. VII. (piątek) 1956 r. 7 gmt. JJJC$_L$C$_M$	wwVhN$_L$	DDFWN	BBBTT	UC$_H$abb	RRmmE	Szata śnieżna	Stan lotniska	Uwagi
563	94	25754	55415	13515	80305	97141			
568	5X	02647	55427	16716	8X307	00070			
560	2X	02746	57416	17616	7X209	00120			
569	10	02744	24325	17617	66307	00130			
551	10	01756	55503	18917	70205	00120			
573	04	01790	53304	19118	75312	00130			
109	00	00690	26200	21618	60302	00110			
556	10	01761	26101	21319	60301	00120			
78	00	00890	18210	27019	60304	00121			
561	10	01882	28302	08217	50303	00081			
75	10	01852	28202	05911	70001	00071			
105	10	01743	20203	17316	83102	00111			
106	76	02744	57324	17118	73304	00130			
552	10	01752	57402	18517	80303	00121			
554	10	01753	53303	18717	60301	00120			
566	50	00790	57300	19419	60205	00090			
555	03	01690	24202	19919	60500	00120			
559	10	01661	26101	21318	70303	00180			
553	10	02743	20514	11418	61303	00130			
567	81	02743	53415	14916	88304	00120			
571	00	01790	20301	14918	61000	00120			
76	50	01643	24393	13914	90300	00XX1			
570	00	02790	20317	16917	72101	03121			
103	08	02790	20314	16120	60300	00120			
565	02	01790	55203	18319	66301	00120			
563	07	01790	24202	18318	70203	00130			
574	04	01790	26102	20422	60103	00140			
79	00	00890	26200	21320	70300	00130			
558	04	01790	00003	20719	70301	96130			
557	50	02646	24126	20518	90303	00130			

Spostrzeżenia aerologiczne

Pilotaże

Nazwa stacji	Godz.	200 m	500 m	1000 m	1500 m	2000 m	3000 m	4000 m	5000 m	6000 m	7000 m	Uwagi
Poznań 16. VII	15	WSW9	W9									
Warszawa -"-	15	SW6	WSW7	WSW12	WSW11							
Kraków -"-	16	-	WSW7	W10	WSW7							
Lwów -"-	18	-	WNW5	WSW8	W5							
Warszawa 17. VII	6	W7	WNW9	W8	W11	W10	W10					
Poznań -"-	7	W7										
Wilno -"-	7	SW4	W9	W16	W17							
Kraków -"-	7	-	W5	WNW7	W6	W10	W15					
Lwów -"-	7	-	NW3	NW5	NW4							
Gdynia -"-	8	WSW13	W16									

Sondaże

Nazwa stacji	Wysokość m	Ciśnienie mb	Temp.	Wilgoć	Nazwa stacji	Wysokość m	Ciśnienie mb	Temp.	Wilgoć	Uwagi

Stan atmosfery w dniu 17 lipca:

Głęboka depresja ze środkiem nad Finlandją ogarnia Skandynawję, kraje nadbałtyckie i północną część Polski, druga depresja ze środkiem nad zatoką Biskajską ogarnia Anglję i zachodnią Francję. Pozostałą część kontynentu zalega wyż ze środkiem nad Austrją, drugi utrzymuje się nad Grenlandją i oceanem Lodowatym, trzeci nad Azorami.

W Polsce - w północnej połowie zachmurzenie zmienne, w południowej dość pogodnie lub pogodnie. Temperatura od 15° do 20°.

Przewidywany przebieg pogody w dniu 18 lipca:

Pogoda słoneczna i bardzo ciepła o słabych wiatrach południowo-zachodnich i południowych.

Nr 200.

MAPA POGODY PAŃSTWOWEGO INSTYTUTU METEOROLOGICZNEGO w Warszawie

Sobota dn. 18. VII. /lipiec/ 1936 g 7 GMT

Symbole

Stan pogody

≡ mgła, ≡ mgła w strzępach, ∞ opary, ∞ gęste opary wodne, △ ⅄ krupy, ▲ grad, ≡ mgła słabnąca, ≡ mgła gęstniejąca, T burza odległa, ⇕ wichura pyłowa, ⊓ Zjawisko burzowe nastąpiło w ciągu ostatniej godziny przed obserwacją, ⊓ Zjawisko z przerwami

Mgła	•	—	+	▽	K	+ +
Mgła	⋮	—	⋮	▽	K	
Mgła	⋮	—	⋮	▽▽	K	+ +

Zachmurzenie

Opady: ⊘ ślady chmur, ⊘ 1/10 pokrycia, ◔ 1/4 pokrycia, ◑ 1/2 pokrycia, ◕ 3/4 pokrycia, ● 9/10 pokrycia, ⊘ pokrycie całkowite z przerwami, ● całkowite pokrycie, ⊕ niebo niewidoczne.

Pozostałe oznaczenia

N północ, W wiatr, Wiatr wieje w kierunku strzałki, brak strzałki oznacza ciszę, krótkie piórko na strzałce odpowiada sile 1st B, dłuższe zaś 2st B, liczbowe wartości temperatury w st. Celsjusza.

Front zwarty

Front okluzyjny

Przybliżony

Pow. solarna | Pow. zwarginkowa | Opady

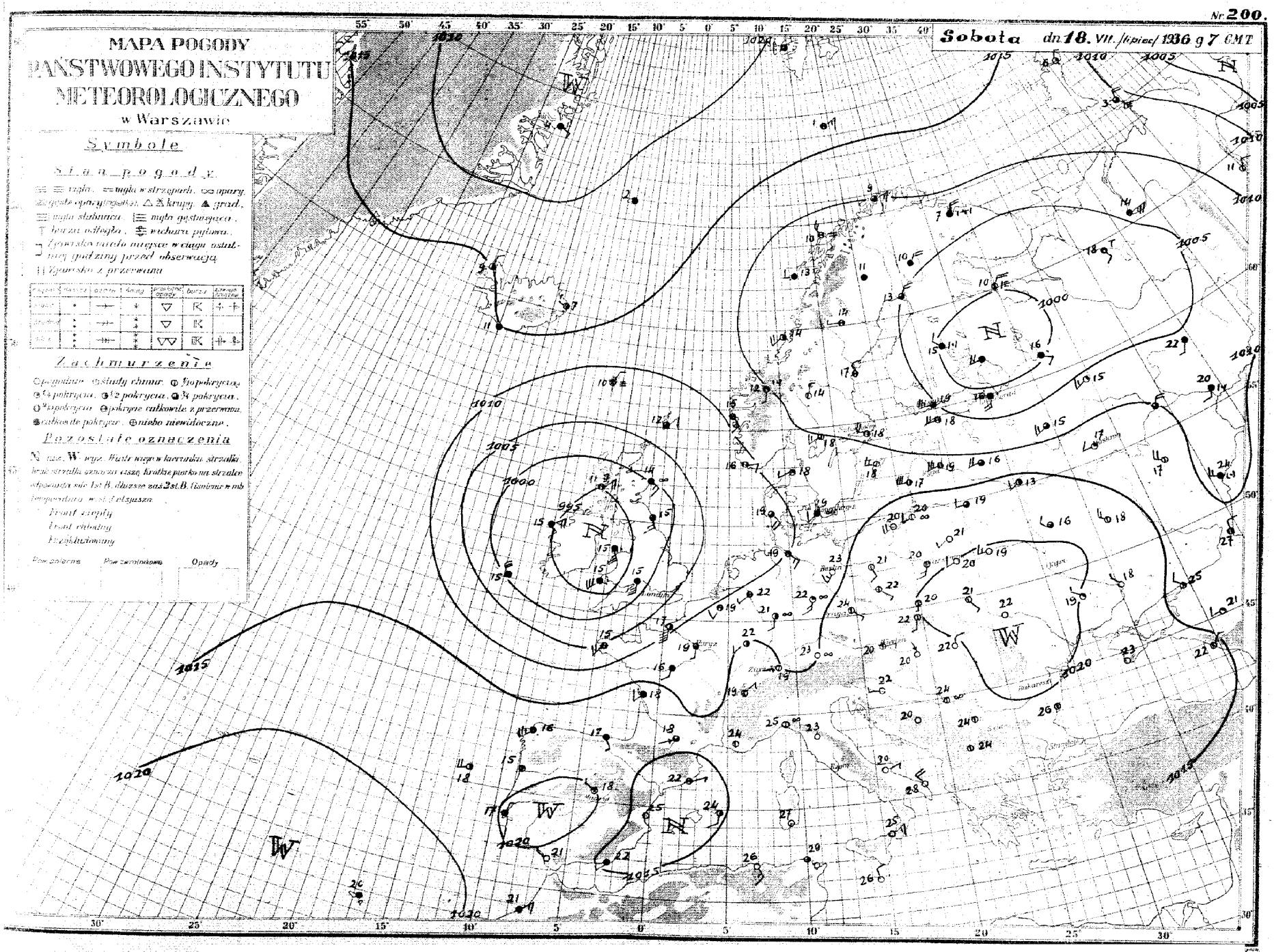

D. P. I. M. Nr. 1333 9.IV.36. 46.000.

Nazwa stacji	Dn. 17.VII. (piątek) 13gmt.						Dn. 17.VII. (piątek) 18gmt.					
	J.JJ	$C_L C_M$	wwVhN$_L$	DDFWN	BBBTT	UC$_H$abb	$C_L C_M$	wwVhN$_L$	DDFWN	BBBTT	UC$_H$abb	RRMME
Gdynia	563	80	02744	57414	16020	60306	00	01790	24312	16620	61300	00220
Grudziądz	568	54	02754	55524	17922	5X300	02	01790	22213	17921	54300	00230
Bydgoszcz	560	20	01754	55314	18622	40101	00	01790	24104	18322	44300	00240
Toruń	569	1X	02745	59425	18623	4X100	00	01790	24124	18922	56301	00240
Poznań	551	80	02765	57515	19721	50300	40	01762	22212	18322	51801	00240
Kalisz	573	46	02772	22214	17724	44905	06	01790	22113	18421	50404	00240
Katowice	109	10	01764	26304	20823	40803	00	00790	22100	19822	50801	00250
Kraków	556	20	01753	57304	20823	52901	00	00890	28100	20222	70808	00250
Cieszyn	78	10	01862	22203	20825	45803	00	00890	00000	20022	50802	00250
Zakopane	561	10	01881	27301	08321	40901	00	00890	28100	08319	50300	00210
Hala Gąsien.	75	10	01853	32204	08214	65302	00	00890	28200	07112	70300	00150
Mława	105	2I	02745	55425	18420	5X201	40	01741	24122	19120	63401	00211
Płock	106	80	02745	55325	18020	50102	00	01790	24012	18421	63301	00240
Warszawa	552	8X	02755	57425	19021	5X301	00	01790	26212	19422	69301	00230
Łódź	554	20	01754	57404	19722	40601	00	00790	24100	19421	50307	00240
Dęblin	566	8X	02755	57415	09022	4X701	00	00790	28110	19722	50301	00240
Lublin	555	7X	02754	57314	19323	4X300	00	00690	00010	20322	50302	00240
Kielce	559	8X	02756	59226	21721	5X300	00	00790	00010	21322	50601	00230
Wilno	553	64	81743	20576	13121	5X800	10	01743	30403	14919	60304	97230
Suwałki	567	87	02744	56475	15518	8X303	81	01743	57374	16318	7X300	01200
Lida	571	XX	93695	55520	15420	9X401	43	01752	20293	16318	70303	02220
Grodno	76	98	10744	55695	15920	68301	44	01741	55312	17318	60301	92220
Białystok	570	8X	25746	24376	17320	6X901	04	01790	24113	18220	50302	96220
Leśna	103	86	02746	53314	14223	40300	01	01790	00013	17118	70306	00240
Brześć n/B.	565	80	25654	56374	18320	60803	03	01690	26203	19519	65302	97230
Pińsk	562	80	02734	57405	17325	35801	80	01733	24273	18519	40303	97240
Łuck	574	10	01763	26303	19524	80804	00	00790	26200	20620	60302	00250
Przemyśl	79	20	01870	26202	20725	46801	00	00790	00000	20022	50401	00250
Lwów	558	20	02754	26315	19823	55902	00	00690	00000	20920	80301	00240
Tarnopol	557	20	02644	24124	19124	50801	00	00690	00000	19923	80300	00240

Nazwa stacji	Dn. 18.VII. (sobota) 1936r. 7gmt.							Szata śnieżna		Stan lotniska	Uwagi
	J.JJ	$C_L C_M$	wwVhN$_L$	DDFWN	BBBTT	UC$_H$abb	RRmmE	grubość warstwy w cm	ilość spadłego śniegu		
563	00		00790	20410	16220	50801	00140				
568	00		00790	18200	17122	60801	00110				
560	00		00690	18200	16821	50603	00100				
569	00		00690	16100	17521	60802	00120				
551	00		00790	14200	15321	50801	00140				
573	00		00790	16200	16819	70300	00120				
109	00		00790	16200	18723	60802	00130				
556	00		00790	00000	20620	60604	00110				
78	00		00890	14100	18323	50801	00140				
561	00		00990	16100	07522	40902	00060				
75	00		00890	18300	07317	40000	00100				
105	00		00790	20300	18620	60601	00111				
106	00		00790	16200	17321	60603	00110				
552	00		00790	18300	19020	60803	00130				
554	00		00790	49400	17522	50803	00120				
566	00		00690	16400	19522	50803	00080				
555	00		00790	16200	20322	50801	00120				
559	00		00690	14200	20421	50903	00120				
553	10		01744	24404	16219	60701	00120				
567	00		00790	22200	17619	80300	00110				
571	00		00690	20300	17918	70901	00100				
76											
570	00		00790	20100	19021	50903	00120				
103	00		00790	24300	18520	50904	00100				
565	00		00690	22200	20020	60801	00120				
562	00		00790	24300	20219	50302	00100				
574	00		00790	16200	21621	60002	00100				
79	00		00890	00000	20722	60803	00110				
558	00		00790	14100	20621	60501	00100				
557	00		00690	24100	21020	60300	00110				

Sposlrzezenia aerologiczne

Pilotaże

Nazwa stacji	Godz.	200m	500m	1000m	1500m	2000m	3000m	4000m	5000m	6000m	7000m	Uwagi
Gdynia 17.VII	17	W4	W4									
Kraków -"-	18	-	NW2	WNW3	WNW5	W10	WNW9	WNW13				
Lwów -"-	18	-	WNW4	WNW6	WNW6	WNW8						
Warszawa 18.VII	15	S5	SSW3	SW5	W6	W5	W6					
Poznań -"-	7	S5	S4	WSW4	W5	W7						
Wilno -"-	7	W7	W8	W13	W14							
Katowice -"-	7	SSW3	WSW4	WSW3	WSW6	W6	W6					
Kraków -"-	7	-	SSW3	W4	W6	W6	W7					
Lwów -"-	7	-	S6	SW3	WSW4	WSW5	WNW7	SW7				
Gdynia -"-	8	SW14	SW7	WSW9	WSW8	W10						

Sondaże

Nazwa stacji	Wysokość m	Ciśnienie mb	Temp	Wilgotn	Nazwa stacji	Wysokość m	Ciśnienie mb	Temp	Wilgotn	Uwagi
Warszawa	000	1006	22.9	61	Dęblin	000	1006	17.7	70	
dn. 18.VII	500	967	21.1	50	dn. 18.VII	200	999	19.0	72	
godz. 8h	1200	883	17.2	49	godz. 7h	300	984	20.2	55	
	2100	801	9.4	56		800	928	17.2	52	
	2200	787	10.5	50		1300	876	13.2	59	
	2700	741	9.4	34		1800	827	9.2	70	
	3100	704	6.5	41		2100	790	10.3	50	
	3600	666	3.1	36		2600	√753	8.6	36	
						3000	717	6.0	31	
						3400	680	3.3	30	
						3700	656	2.5	40	

Stan atmosfery w dniu 18 lipca:

Depresja ze środkiem nad Finlandją ogarnia Skandynawję, kraje nadbałtyckie i Rosję północną; druga depresja utrzymuje się nad Irlandją ogarniając Anglję i Francję. Obszar wysokiego ciśnienia ze środkiem nad Podolem ogarnia Polskę i kraje Europy środkowej i południowej, drugi wyż utrzymuje się nad Grenlandją i oceanem Lodowatym, trzeci nad Azowami i Hiszpanją.

W Polsce - pogodnie, temperatura od 19° do 23°.

Przewidywany przebieg pogody w dniu 19 lipca:

W dalszym ciągu pogoda słoneczna i bardzo ciepła ze skłonnością do burz w dzielnicach zachodnich. Słabe lub umiarkowane wiatry południowe i południowo-wschodnie.

Nr. 201

MAPA POGODY PAŃSTWOWEGO INSTYTUTU METEOROLOGICZNEGO w Warszawie

Niedziela dn. 19. VII. /lipiec/ 1936 g 7 GMT

Symbole

Stan pogody

mgła, mgła w strzępach, opary, mgła ze oparzyngiełki, △ kruszyn, ▲ grad, mgła słabnąca, mgła gęstniejąca, burza odległa, wichury pyłowe, zjawisko uległo zmianie w ciągu ostatniej godziny przed obserwacją, opady z przerwami

Zachmurzenie

Opadanie, stały chmur, 1/10 pokrycia, 1/4 pokrycia, 1/2 pokrycia, 3/4 pokrycia, 10/10 pokrycia, pokrycie całkowite z przerwami, silnie pokryte, niebo niewidoczne.

Pozostałe oznaczenia

N oraz W — oraz kierunek wiatru w kierunku strzałki; grube strzałki oznaczają ciszę, krótkie pióro na strzałce odpowiada sile 1 st B, dłuższe pióro 2 st B. Ciśnienie w mb. Temperatura w st. Celsjusza.

Front ciepły

Front chłodny

Przekształcony

Pow. polarne, Pow. zwrotnikowe, Opady

D. P. I. M. Nr. 1333 9.IV.36. 45.000.

Nazwa stacji	Dn. 18.VII. (sobota) 13gmt. JJJ	$C_L C_M$	wwVhN$_L$	DDFWN	BBBTT	UC$_H$abb	Dn. 18.VII. (sobota) 18gmt. $C_L C_M$	wwVhN$_L$	DDFWN	BBBTT	UC$_H$abb	RRMME
Gdynia	563	00	00790	16200	14028	40807	00	01790	18202	12224	61803	00300
Grudziądz	568	00	00790	51400	14729	40805	00	00790	16200	13027	60803	00300
Bydgoszcz	560	08	01790	53302	14129	30806	00	00790	20100	12431	40804	00320
Toruń	569	00	00790	18300	15030	20806	00	00790	00000	13229	50803	00310
Poznań	551	00	00790	16300	13631	40806	00	00790	16100	12030	50601	00320
Kalisz	573	00	00790	18200	14331	30911	00	00790	16100	12429	40607	00320
Katowice	109	10	01761	18201	16028	40806	00	00790	22100	14927	60801	00300
Kraków	556	20	01762	00002	16328	60809	00	00790	00000	15125	60802	00300
Cieszyn	78	10	01971	14002	15731	46805	00	00890	16000	14927	60601	00320
Zakopane	561	10	01983	28203	06925	40605	10	01981	00001	05623	40804	00260
Hala Gąsien.	75	10	02864	30304	07818	60002	10	01864	32204	06918	60703	00190
Mława	105	00	00790	51300	16027	40909	04	01790	20101	14924	60701	00280
Płock	106	00	00790	16300	14329	40809	04	01790	16201	13327	60801	00300
Warszawa	552	00	00790	20400	16228	40908	00	00790	16100	15026	50902	00290
Łódź	554	00	00790	49400	15429	30803	00	00790	16100	13528	40805	00310
Dęblin	566	00	00790	14300	16828	30807	00	00790	00000	15727	40702	00300
Lublin	555	00	00790	16110	17528	40702	00	00790	00000	16328	30701	00290
Kielce	559	00	00790	20200	18028	40804	00	00790	20100	16827	50902	00290
Wilno	553	10	02745	26415	15024	50666	10	01741	24211	14623	50803	00250
Suwałki	567	87	02744	57415	15925	4X805	00	00790	24200	14423	60803	00260
Lida	571	83	02754	57315	16523	4X806	00	00790	22110	15422	60803	00240
Grodno	76	10	01644	18414	16725	40705	01	01690	00001	15325	50805	00260
Białystok	570	10	01763	20213	17326	40806	00	00790	00000	15926	50300	00280
Leśna	103	7X	01754	22314	17026	3X803	00	00790	00000	15923	50801	00260
Brześć n/B	565	10	01752	20202	17726	40806	00	00690	00000	16325	50803	00270
Pińsk	562	70	01744	55414	18324	30805	00	00790	00000	17123	40501	00260
Łuck	572	00	00790	20200	19127	30811	00	00890	00000	18024	50503	00280
Przemyśl	79	00	00990	00000	17830	30808	00	05890	00000	17126	70901	00310
Lwów	558	10	01752	16202	16226	50707	00	00790	00000	16525	70502	00280
Tarnopol	557	10	01641	16101	17328	40804	00	00690	00000	17124	50802	00280

Nazwa stacji	Dn. 19.VII. (niedziela) 1936r. 7gmt. JJJ	$C_L C_M$	wwVhN$_L$	DDFWN	BBBTT	UC$_H$abb	RRmmE	Szata śnieżna grubość pokrywy w cm	świeży opad w cm	Stan lotniska	Uwagi
	563	04	01790	14414	08422	81810	00200				
	568	00	01790	49404	09726	66709	00140				
	560	00	02790	51416	09725	65503	00170				
	569	00	01790	16204	09726	56707	00170				
	551	04	01490	51504	05225	61801	00160				
	573	04	01790	45203	09924	06806	00170				
	109	00	00790	14200	12026	60604	00170				
	556	00	00690	00000	13224	60702	00150				
	78	05	01890	14201	12026	50602	00180				
	561	00	00990	06200	05024	50803	00110				
	75	00	00990	53600	04018	40603	00130				
	105	00	01790	14201	12725	63903	00160				
	106	00	01790	12203	10926	63803	00170				
	552	00	00790	12200	13124	60601	00160				
	554	00	00790	12300	11126	50801	00170				
	566	00	00790	12200	14026	50801	00120				
	555	00	00790	16100	14726	50701	00130				
	559	00	00790	00000	14626	60803	00180				
	553	00	01790	12202	13924	65603	00130				
	567	00	00790	00000	13124	60801	00140				
	571	00	01790	18101	14723	61602	00120				
	76	00	00690	16200	13825	50805	00120				
	570	00	00790	16200	14324	60804	00140				
	103	00	00790	16300	15126	60805	00120				
	565	00	00790	16200	15123	60300	00150				
	562	00	00790	20200	16724	50300	00130				
	572	00	00790	14200	16625	60805	00120				
	79	00	00890	00000	15025	60801	00120				
	558	00	00690	12200	14724	50801	00150				
	557	00	00690	12100	15924	40801	00100				

Spostrzeżenia aerologiczne

Pilotaże

Nazwa stacji	Godz.	200m.	500m.	1000m.	1500m.	2000m.	3000m.	4000m.	5000m.	6000m.	7000m.	Uwagi
Poznań 18.VII	15	S5	S7	SSW7	SW7	WSW6						
Warszawa-"-	15	SW6	SW4	SW4								
Kraków -"-	18	-	NE2	WNW1	SSW4	SSW6	NNW2					
Lwów -"-	18	-	SW1	WSW2	WNW6	NW5	WNW7	WNW6	WNW7			
Warszawa 19.VII	6	S5	S7	S6	SSW8							
Poznań -"-	7	SSE7	S9	S9								
Kraków -"-	7	-	W2	W7	WSW8	S5	S8	SW8				
Lwów -"-	7	-	SSE7	SSE7	SSE4	ESE4						
Wilno -"-	7	SSW3	SSW4	WSW6	W8	WNW8	WNW8					
Gdynia -"-	8	SSE14	S8	S9	S16							

Sondaże

Nazwa stacji	Wysokość m	Ciśnienie mm	Temp	Wilgotn.	Nazwa stacji	Wysokość	Ciśnienie mm	Temp	Wilgotn.	Uwagi

Stan atmosfery w dniu 19 lipca:

Dość głęboka depresja barometryczna ze środkiem nad Anglją ogarnia swym wpływem Skandynawję oraz częściowo Niemcy i Francję. Druga nad północną i środkową częścią Rosji europejskiej. Pozostałe kraje Europy znajdują się pod wpływem wysokiego ciśnienia.

W Polsce - pogoda słoneczna. Temperatura od 19° do 26°.

Przewidywany przebieg pogody w dniu 20 lipca:

W dalszym ciągu pogoda słoneczna o zachmurzeniu umiarkowanem, jednak ze skłonnością do burz i ulew. Ciepło. Umiarkowane wiatry południowo-zachodnie.

Nr. 202

MAPA POGODY PAŃSTWOWEGO INSTYTUTU METEOROLOGICZNEGO w Warszawie

Poniedziałek dn. 20. VII (lipiec) 1936 g. 7 GMT

Symbole

Stan pogody

≡ mgła, ≡ mgła w strzępach, ∞ opary, ∞ opary przymrozkowe, △ & krupy, ▲ grad, ≡ mgła słabnąca, ≡ mgła gęstniejąca, ⊤ burza odległa, ⊜ wichura pyłowa, ⊓ Zjawisko miało miejsce w ciągu ostatnich godzin przed obserwacją, || Zjawisko z przerwami

Stan	Ilość	Stałe	Ruchy	Wskaźnik opadu	burze	Kierunek opadu
[illegible]	•	—	•	▽	K	+ +
[illegible]	⋮	—	⋮	▽	K	
[illegible]	⋮	—	⋮	▽▽	K	+ +

Zachmurzenie

○ pogodnie, ○ ślady chmur, ⊕ ¼ pokrycia, ⊕ ¾ pokrycia, ⊕ ½ pokrycia, ● ¾ pokrycia, ● ¼ pokrycia, ⊕ pokrycie całkowite z przerwami, ● całkowite pokrycie, ⊕ niebo niewidoczne.

Pozostałe oznaczenia

N oraz W wyżej. Wiatr wieje w kierunku strzałki. Jeśli strzałka czarna czyni kółka parko na stronie wiatr siła siłe 1st B. dwa sze ans 2st B. Ciśnienie w mb. Temperatura w st. Celsjusza.

Front ciepły

Front chłodny

Frontolizy

Pow. zalorne Pow. zwrotnikowa Opady

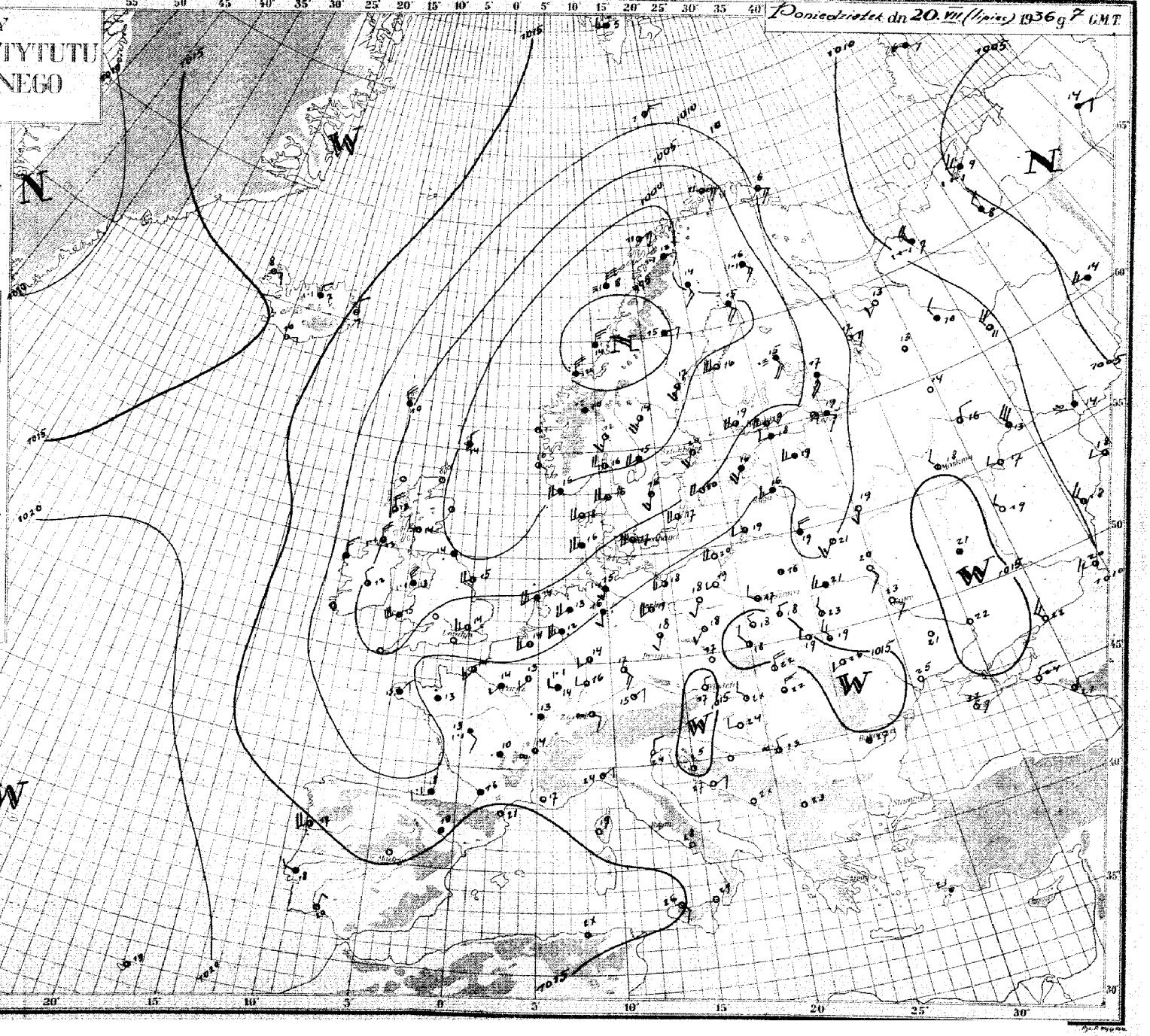

D. P. I. M. Nr. 1333 9.IV.36. 45.000.

Nazwa stacji	Dn. 19.VII. (niedziela) 13 gmt							Dn. 19.VII. (niedziela) 18 gmt						Dn. 20.VII. (poniedziałek) 7 gmt							Szadź śnieżna	Stan lotniska	Uwagi
	JJJ	C_L	C_M	wwVhN$_L$	DDFWN	BBBTTT	UCnabb	C_L	C_M	wwVhN$_L$	DDFWN	BBBTTT	UCnabb	JJJ	C_L	C_M	wwVhN$_L$	DDFWN	BBBTTT	UCnabb	RRmmE			
Gdynia	563	87		28745	59516	08726	60407	82		03845	28277	11720	60207	02311	563	00		01890	20201	10720	61501	00170			
Grudziądz	568	04		02754	61425	09628	56403	02		03690	00022	11823	6X203	00310	568	00		01790	70202	13719	78300	00140			
Bydgoszcz	560	25		02744	52516	11525	6X110	57		02654	16115	12620	6X404	00300	560	00		01790	20151	12819	12603	92130			
Toruń	569	00		02790	61424	10427	55205	23		02744	61425	12223	5X303	00310	569	00		01690	20113	13218	75300	92140			
Poznań	551	88		02755	22515	99922	72305	82		02754	22325	13220	6X300	00250	551	00		01790	16203	13118	75601	93150			
Kalisz	573	04		01790	59414	11529	44409	04		01790	24114	12024	54303	00300	573	00		01790	18213	13916	75305	02131			
Katowice	109	70		02765	26305	11528	50300	87		03654	63418	12322	7X404	00300	109	21		05654	28136	15418	76605	11131			
Kraków	556	80		25755	04275	11130	5X605	87		02655	30277	10726	8X600	00320	556	30		02544	28224	15318	80903	30161			
Cieszyn	78	20		02865	22315	11530	50601	6X		97648	59298	13121	8X503	14312	78	50		02751	39117	15117	80805	14152			
Zakopane	561	10		01884	04204	02126	40602	80		02883	16204	01221	73601	00270	561	6X		03648	04248	02318	8X300	91140			
Hala Gąsien.	75							23		02863	16315	03118	56702	00210	75	00		01690	24101	02318	55702	00100			
Mława	105	20		01744	16304	09931	30707	86		02746	28127	11523	6X212	97320	105	70		01753	18224	14017	83203	12142			
Płock	106	20		02764	49304	09030	40805	86		02744	59317	11122	7X205	00320	106	00		01690	20203	13019	85601	01141			
Warszawa	552	10		01353	16303	10532	40807	87		02755	28296	10523	8X406	02320	552	8X		02657	26227	14517	8X305	15151			
Łódź	554	20		01754	53304	09730	40805	53		02745	24206	12023	5X303	00320	554	00		00790	20250	13320	60804	01170			
Dęblin	566	00		00790	16300	11333	20805	42		02754	14315	10427	4X301	00330	566	88		01744	24224	14419	80305	10141			
Lublin	555	00		00719	16100	10932	40300	50		01743	00014	10225	63301	00330	555	8X		02636	28126	15418	8X301	04160			
Kielce	563	20		01763	00003	11732	40805	89		28654	24396	12623	75300	04322	563	8X		02655	28131	16818	7X102	20142			
Wilno	553	00		00790	18400	11331	40011	00		00790	12200	09527	50806	00320	553	57		03743	30428	09219	7X502	00180			
Suwałki	562	00		00790	49404	10931	30803	01		01790	08204	09626	58301	00310	562	81		02644	32256	11515	8X801	07131			
Łida	577	00		00890	18200	12630	30806	00		01790	18100	11126	51801	00300	577	5X		03838	26318	09119	8X603	00120			
Grodno	76	00		01790	41401	11831	35808	00		01790	49201	10727	51401	00320	76	53		02645	26257	12116	8X302	92141			
Białystok	570	00		00790	16300	12331	30806	00		00790	16100	10627	40801	00310	570	8X		02757	24197	13516	8X311	10142			
Leśna	103	00		00890	16300	12632	30805	00		00790	00000	11128	50802	00320	103	67		03635	20258	05919	9X500	12151			
Brześć n/B.	568	00		00790	14200	13131	30805	02		01790	12202	11528	40803	00310	568	5X		03658	24328	13618	8X305	00160			
Pińsk	567	00		00790	16200	14330	20806	00		00790	16200	12327	30803	00300	567	97		13735	24318	11321	7X400	97150			
Łuck	574	00		00890	14200	14130	40807	00		00790	12100	12425	60605	00310	574	14		11761	28202	13323	70403	00170			
Przemyśl	79	10		01861	10101	12332	50707	50		01862	00002	10929	60601	00340	79	80		02854	26224	15119	80203	00170			
Lwów	558	10		01861	00001	12530	40807	00		00790	12100	11127	50802	00310	558	5X		02857	28317	14719	8X302	00160			
Tarnopol	557	00		00690	12100	13329	30300	00		00690	12100	11529	30803	00310	557	81		02645	00010	13022	80302	01161			

Spostrzeżenia aerologiczne

Pilotaże

Nazwa stacji	Godz.	200m	500m	1000m	1500m	2000m	3000m	4000m	5000m	6000m	7000m	Uwagi
Lwów 19.VII	11	-	S3	SSE3	S3	S3	S2					
Gdynia "	12	SW14	SW15	SW12	SSW11	S7						
Poznań "	15	W8										
Kraków "	18	-	W4	W6	SW3	SW4						
Lwów "	18	-	SE3	S3	S2							
Warszawa"	15	S8	S9	S13	S13	S11						
Poznań 20.VII	7	WSW6	W8									
Wilno "	7	N6	NNW7									
Kraków "	7	-	W2									
Warszawa "	6	WNW4	WNW5	WNW8								
Lwów "	7	-	WNW6	NW9	WSW5	W5						

Sondaże

Nazwa stacji	Wysokość	Temperatura	Temp.	Wilgotn.	Nazwa stacji	Wysokość	Temperatura	Temp.	Wilgotn.	Uwagi

Stan atmosfery w dniu 20 lipca

Rozległa depresja ze środkiem nad Skandynawją ogarnia swym wpływem Anglję, Francję, Niemcy oraz kraje bałtyckie. Druga nad Rosją północną. Pozostała część Europy znajduje się pod wpływem wysokiego ciśnienia.

W Polsce: dość pogodnie. Temperatura od 16° do 23°.

Przewidywany przebieg pogody w dniu 21 lipca

Pogoda o zachmurzeniu zmiennem z przelotnemi deszczami i skłonnością do burz. Temperatura bez większych zmian. Umiarkowane wiatry z kierunków południowo-zachodnich.

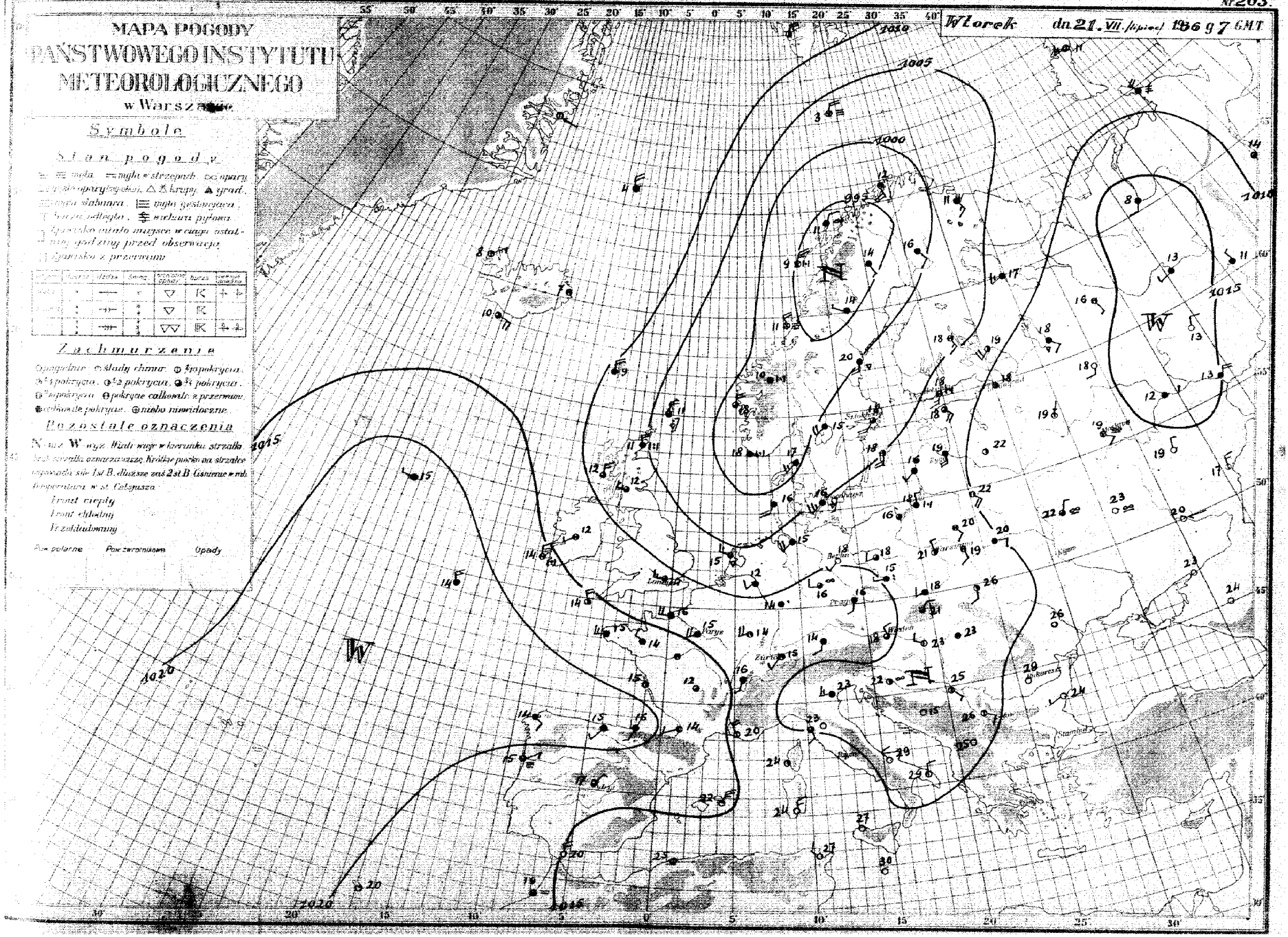
Nr 203.
Wtorek dn. 21. VII. (lipiec) 1936 g 7 GMT
MAPA POGODY
PAŃSTWOWEGO INSTYTUTU
METEOROLOGICZNEGO
w Warszawie
Symbole
Stan pogody
Zachmurzenie
Pozostałe oznaczenia
Front ciepły
Front chłodny
Przekładowany
Pow. polarne
Pow. zwrotnikowa
Opady
1005
1000
995
1010
1015
1020

Nazwa stacji	Dn. 20.VII. (poniedziałek) 13gmt. JJJ	$C_L C_M C_H$	wwVhN$_L$	DDFWN	BBBTT	UCHabb	Dn. 20.VII. (poniedziałek) 18gmt. $C_L C_M C_H$	wwVhN$_L$	DDFWN	BBBTT	UCHabb	RRMME
Gdynia	563	70	02864	20214	09524	50807	86	02745	16215	07922	56603	00260
Grudziądz	568	2X	02744	16325	10725	46806	27	02754	16315	09123	59803	00260
Bydgoszcz	560	2X	02755	20315	10625	4X807	44	02753	16115	08724	52803	00260
Toruń	569	10	02754	16205	11125	46806	17	02753	00025	09624	56802	00260
Poznań	551	20	02764	49414	10125	40809	01	02790	16215	08423	51603	00250
Kalisz	573	04	01790	16113	10625	40913	66	02774	16215	08623	53605	00260
Katowice	109	06	01790	12304	11423	50809	40	01762	12204	08723	75603	00240
Kraków	556	17	01862	04323	11923	76711	87	01863	08214	09322	82601	92250
Cieszyn	78	20	02563	32215	10724	72809	40	02863	02014	08224	76605	00261
Zakopane	561	80	01873	05203	00225	50908	14	01882	20203	98922	60603	00260
Hulewicz	75	80	01754	18324	01718	50000	30	01863	20414	00317	65602	00280
Mława	105	2X	02744	18224	12224	43907	44	01741	14102	10921	73502	00241
Płock	106	70	02754	14324	10725	53802	05	02790	12215	09122	76602	00250
Warszawa	552	10	02745	00025	12524	60606	43	02754	14115	10223	75804	00240
Łódź	554	00	02790	12113	11024	32802	05	01790	12104	08823	62803	00250
Dęblin	566	70	01753	14213	12825	50807	41	01751	00012	10623	54802	00260
Lublin	555	70	01754	00014	12723	80701	04	01790	00003	10924	60802	00260
Kielce	553	10	01763	16203	13124	61909	50	01752	08103	11022	75805	00241
Wilno	563	10	01745	28375	11122	60305	00	01790	00003	10922	51307	00250
Suwałki	567	81	02744	26215	11522	5X803	01	01790	20204	10322	68801	00240
Lida	571	10	02755	26215	11922	50301	40	01757	00002	11322	53801	00230
Grodno	76						40	01741	00002	11124	51802	00250
Białystok	570	2X	02755	24225	13022	6X903	00	01790	00012	11322	62802	00240
Leśna	103	7X	02755	24315	11425	5X304	00	00790	00010	11521	69301	02260
Brześć n/B.	565	40	01854	22204	13124	50803	00	01790	00002	11822	75301	00250
Pińsk	562	70	02744	55374	11925	40801	00	01790	00003	11423	53301	97260
Łuck	574	00	01790	28203	12826	64904	00	00790	00000	11924	70505	00270
Przemyśl	79	00	00890	00010	12726	70804	00	00790	00000	10625	80801	00270
Lwów	558	71	02754	00014	12126	65806	05	01790	08104	10923	65802	95270
Tarnopol	557	41	03644	00028	12128	50801	00	01690	00014	10626	75300	00280

Nazwa stacji	Dn. 21.VII. (wtorek) 1936r. 7gmt. JJJ	$C_L C_M C_H$	wwVhN$_L$	DDFWN	BBBTT	UCHabb	RRmmE	Szata śnieżna grubość warstwy w cm	stopień zasypania	Stan lotniska	Uwagi
Gdynia	563	61	02742	00055	08416	80801	02141				
Grudziądz	568	5X	03648	00028	09217	7X300	00160				
Bydgoszcz	560	62	62535	24158	09516	9X401	96151				
Toruń	569	62	61644	00058	10016	8X403	93151				
Poznań	551	84	02754	22255	09518	70902	94150				
Kalisz	573	89	61458	26348	09217	80406	00161				
Katowice	109	5X	05538	26228	09316	8X401	00160				
Kraków	556	5X	05538	22228	08318	9X405	00170				
Cieszyn	78	5X	02748	26128	09916	8X402	00161				
Zakopane	561	84	02874	04295	96621	7X604	04142				
Hulewicz	75	97	02854	20396	98016	7X603	92150				
Mława	105	57	03744	00028	08319	8X701	00170				
Płock	106	67	61743	61357	08017	83401	91170				
Warszawa	552	07	02790	28124	07521	80804	03171				
Łódź	554	5X	61648	28228	08616	8X303	97151				
Dęblin	566	07	01790	08213	07324	70704	01160				
Lublin	555	5X	02656	00016	08228	8X702	01140				
Kielce	553	13	01752	00014	08222	80802	00180				
Wilno	563	14	02743	12416	09922	66806	00120				
Suwałki	567	57	02645	47417	08620	72804	00160				
Lida	571	09	02790	12217	10521	66806	00090				
Grodno	76	5X	02655	43425	09520	71702	00130				
Białystok	570	37	02753	12227	08920	70809	00150				
Leśna	103	04	02790	16326	09823	56708	00110				
Brześć n/B.	565	82	11655	14227	09619	8X501	00150				
Pińsk	562	87	02735	08278	10520	86707	02151				
Łuck	574	08	01790	12203	09326	66605	00170				
Przemyśl	79	05	01890	00013	08127	76801	00170				
Lwów	558	84	02763	16214	07926	65803	00160				
Tarnopol	557	00	00690	12100	08526	60804	00170				

Spostrzeżenia aerologiczne

Pilotaże

Nazwa stacji	Godz.	200m	500m	1000m	1500m	2000m	3000m	4000m	5000m	6000m	7000m	Uwagi
Poznań 20.VII	15	S5	SSW9	SSW11	SSW9	SSW8						
Warszawa -"-	15	S3	SW4	SSW5	S5							
Kraków -"-	18	-	E6	SSE9	S8							
Lwów -"-	18	-	E5	SSE2	SE6							
Warszawa 21.VII	6	S2	S4	SSW5	S4	S7						
Poznań -"-	7	SW5	SW6									
Lwów -"-	7	-	S8	SSW7	SW7	SSW8	SSW9					
Gdynia -"-	8	WSW3	SW5									

Sondaże

Nazwa stacji	Wysokość m	Ciśnienie mb	Temp °C	Wilgotn %	Nazwa stacji	Wysokość m	Ciśnienie mb	Temp °C	Wilgotn %	Uwagi

Stan atmosfery w dniu 21 lipca:

Rozległa depresja barometryczna ze środkiem nad Skandynawją ogarnia swym wpływem Anglję, Niemcy, kraje bałtyckie oraz sięga swą odnogą przez Polskę i Bałkany do morza Śródziemnego. Pozostała część Europy znajduje się pod wpływem wysokiego ciśnienia.

W Polsce - pogoda o zachmurzeniu zmiennem, miejscami przelotne deszcze. Temperatura od 16° do 28°.

Przewidywany przebieg pogody w dniu 22 lipca:

Pogoda słoneczna o zachmurzeniu umiarkowanem, jednak z przelotnemi deszczami i skłonnością do burz. Ciepło. Umiarkowane wiatry południowo-zachodnie.

Nr 204

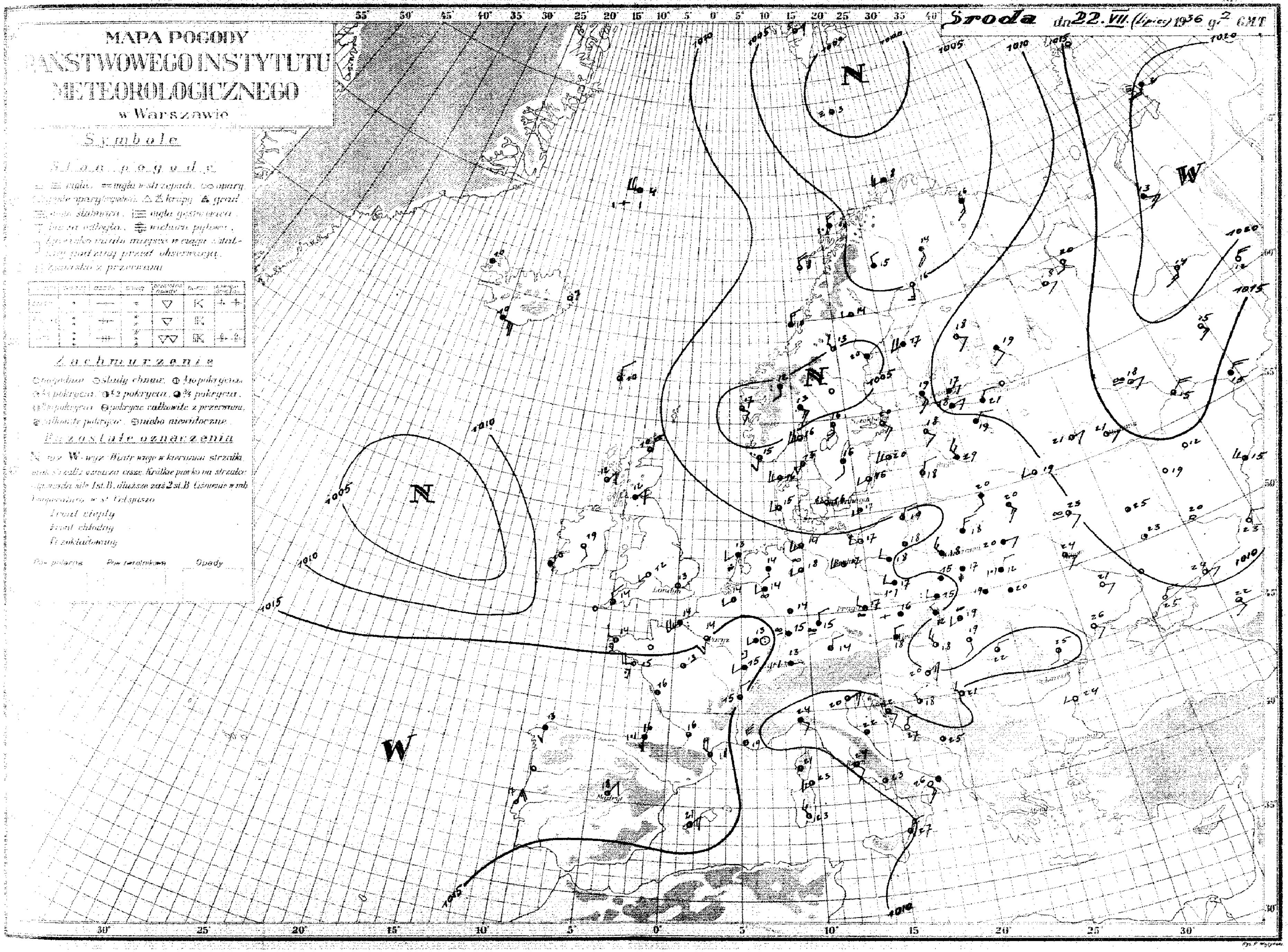

MAPA POGODY
PAŃSTWOWEGO INSTYTUTU
METEOROLOGICZNEGO
w Warszawie
Symbole
Zachmurzenie
Pozostałe oznaczenia
Środa dn 22. VII. (lipiec) 1936 g. 2 GMT
N
W
1005
1010
1015
1020
London

Nazwa stacji	Dn. 21.VII.(wtorek) 13gmt.							Dn. 21.VII.(wtorek) 18gmt.							Dn. 22.VII.(środa) 7gmt.							Szadź śnieżna		Stan lotniska	Uwagi
	JJJ	$C_L C_M$	wwVhN$_L$	DDFWN	BBBTT	UC_Habb	RRMME	$C_L C_M$	wwVhN$_L$	DDFWN	BBBTT	UC_Habb	RRMME	JJJ	$C_L C_M$	wwVhN$_L$	DDFWN	BBBTT	UC_Habb	RRmmE	grubość szadzi w cm	gatunek szadzi		
Gdynia	563	87	02744	12115	08220	76909		46	02742	08226	08818	78103	00210	563	07	02790	02115	10119	66203	00130				
Grudziądz	568	94	02645	14226	08620	79803		5X	03648	02228	08319	8X301	02230	568	02	08690	08128	10321	6X301	00140				
Bydgoszcz	560	2X	02755	28115	08422	5X603		27	03642	00028	08021	6X401	01230	560	05	43390	00036	10318	8X101	91130				
Toruń	569	27	02653	00057	09220	7X703		8X	81548	16128	08719	8X201	01221	569	02	02690	00027	10619	8X201	92140				
Poznań	551	81	02755	28326	08722	5X803		87	02754	26225	08221	61400	00230	551	5X	03758	26128	10018	8X301	00130				
Kalisz	573	66	02665	26257	09017	8X600		66	02665	26157	08717	8X301	10182	573	43	02664	28115	09518	85300	00142				
Katowice	109	52	05635	30328	09617	8X702		52	03744	28228	10116	8X300	00210	109	6X	67318	24158	11114	9X304	07112				
Kraków	556	6X	03647	22357	08420	7X301		5X	03648	20258	09717	8X301	94210	556	6X	64628	24158	10915	9X305	09151				
Cieszyn	78	5X	81638	26178	11016	9X301		5X	03748	00026	10616	8X301	92221	78	6X	62538	30258	11015	9X302	07942				
Zakopane	561	84	02874	24214	95526	40604		5X	62528	20158	96813	9X205	91261	561	6X	52548	28148	97012	9X404	02121				
Hala Gąsien.	75	37	02854	16326	97718	66702		XX	67209	30239	95911	9X604	93191	75	XX	57109	28239	95508	9X403	01081				
Mława	105	67	62635	30128	08418	9X201		57	03733	30228	07917	9X701	01211	105	07	02790	30227	10017	8X205	00150				
Płock	106	6X	62638	28258	08416	9X301		67	61634	28058	08016	9X600	02191	106										
Warszawa	552	8X	81638	30398	06920	9X602		8X	03738	26428	08217	9X302	18241	552	5X	03748	30328	09018	5X102	00161				
Łódź	554	6X	03638	28258	08816	9X301		6X	62638	26258	09016	9X402	12192	554	6X	03638	26128	09616	6X303	01151				
Dęblin	566	9X	93538	57498	07018	9X402		6X	03628	24358	06920	9X403	20301	566	6X	62528	28158	08618	9X303	09142				
Lublin	555	6X	02646	53416	06521	8X706		9X	81646	24176	06220	9X708	08291	555	5X	57428	00058	08917	9X301	94170				
Kielce	559	92	03645	59328	08319	8X402								559	6X	67318	00058	10715	9X401	02151				
Wilno	553	52	03754	16228	06723	5X801		52	03655	12228	06723	7X801	00260	553	5X	03638	16228	08020	8X406	02160				
Suwałki	567	81	02744	12276	07023	7X806		82	62635	12258	05720	9X803	03241	567	5X	03638	30228	08016	9X304	00151				
Lida	571	83	02753	43325	07827	56810		87	14654	47528	06923	6X403	90280	571	57	03635	12178	08119	9X305	02160				
Grodno	76	71	01744	06394	06525	75717		6X	62648	26198	06118	9X002	17261	76	5X	43438	24238	07918	9X406	92171				
Białystok	570	8X	02747	08197	16224	7X810		99	28644	00097	05918	9X906	45242	570	5X	03648	24228	08117	9X302	00061				
Leśna	103	07	02790	16355	08226	5X706		6X	03538	00098	08218	9X409	20262	103	5X	03638	00058	07920	9X301	01161				
Brześć n/B.	563	82	02754	16315	06427	55706		82	11655	00098	06421	86801	97280	563	5X	81548	00038	08020	9X107	10180				
Pińsk	562	87	02734	04297	08125	55710		9X	93638	26398	10519	9X221	08282	562	52	03634	08128	08520	9X302	02171				
Łuck	574	21	01763	12304	06132	4X609		37	02762	04297	06922	96003	94330	574	6X	61838	02258	08419	9X202	02171				
Przemyśl	79	07	01790	00028	07524	8X803		62	02753	28258	07321	9X503	91300	79	02	03790	00028	09919	9X304	00160				
Lwów	558	9X	11655	20315	05731	5X705		95	91544	08225	05525	7X805	94311	558	5X	05428	22338	09117	9X203	10161				
Tarnopol	557	20	01644	12104	05534	30803		52	02645	00026	05127	62802	00340	557	62	03636	00058	08120	9X302	92172				

Spostrzeżenia aerologiczne

Pilotaże

Nazwa stacji	Godz	200m.	500m.	1000m	1500m	2000m	3000m	4000m	5000m	6000m	7000m	Uwagi
Warsz. 21.VII	12	N1	NNE4	NE5								
Poznań "	12	W4	W3									
Lwów "	11	-	S8	S3	SSW5	SSW8	SSW7					
Kraków "	12	-	W9	SSE3								
Lwów "	18	-	WSW4	SW7	SW8	SSW8						
Warsz. 22.VII	6	N6	N8	NNE7								
Poznań "	7	NNW2	NE2	NNE8								
Gdynia "	8	NNE4	NE1	N3	NW3	WNW4						

Sondaże

Nazwa stacji	Wysokość m	Ciśnienie mb	Temp °C	Wilgotn %	Nazwa stacji	Wysokość m	Ciśnienie mb	Temp °C	Wilgotn %	Uwagi

Stan atmosfery: w dniu 22 lipca

Rozległy pas niskiego ciśnienia ze środkiem nad m. Północnem i południową Skandynawją rozdziela dwa obszary wysokiego ciśnienia: jeden nad Rosją, drugi nad wyspami Azorskiemi i sięga przez Rosję i Bałkany do m. Śródziemnego. Druga depresja znajduje się na zachód od Anglji.

W POLSCE: pochmurno, miejscami drobne deszcze. Temp. od 19° do 22°.

Przewidywany przebieg pogody: w dniu 23 lipca

Pogoda o zachmurzeniu zmiennem, malejącem, jednak miejscami przelotne deszcze. Temperatura bez większych zmian. Słabe wiatry miejscowe.

Nr. 205

MAPA POGODY PAŃSTWOWEGO INSTYTUTU METEOROLOGICZNEGO w Warszawie

Czwartek dn. 23. VII (lipiec) 1936 o 7 G.M.T.

Symbole

Stan pogody

≡ mgła. = mgła w strzępach. ∞ opary. ∞ opary opadające. △ ✕ krupy. ▲ grad. ≡ mgła słabnąca. ≡ mgła gęstniejąca. T burza odległa. ⇕ wichura pełna. ┬ zjawisko na dole mniejsze w ciągu ostatniej godziny przed obserwacją. ┬ Zjawisko z przerwami

Opady	Ilość	Rodzaj	Czas	Początek opady	Koniec	Uwagi specjalne
Mżawka	•	—	•	▽	K	+ +
Deszcz	:	—	:	▽	K	
Ulewa	⁝	═	⁝	▽▽	K	+ +

Zachmurzenie

○ pogodne. ◎ ślady chmur. ⊕ 1/10 pokrycia. ◔ 1/4 pokrycia. ◑ 1/2 pokrycia. ◕ 3/4 pokrycia. ◕ 9/10 pokrycia. ⊖ pokrycie całkowite z przerwami. ● całkowite pokrycie. ⊕ niebo niewidoczne.

Pozostałe oznaczenia

N, ↑, W, ↓ wyż. Wartość większa w kierunku strzałki, w ciągu strzałki, oznacza niższy. Krótkie pióro na strzałce odpowiada sile 1 st. B, dłuższe zaś 2 st. B. Ciśnienie w mb. Temperatura w st. Celsjusza.

Front ciepły

Front chłodny

Frontolizy

Pow. ciśnienia — Pow. zerolinowa — Opady

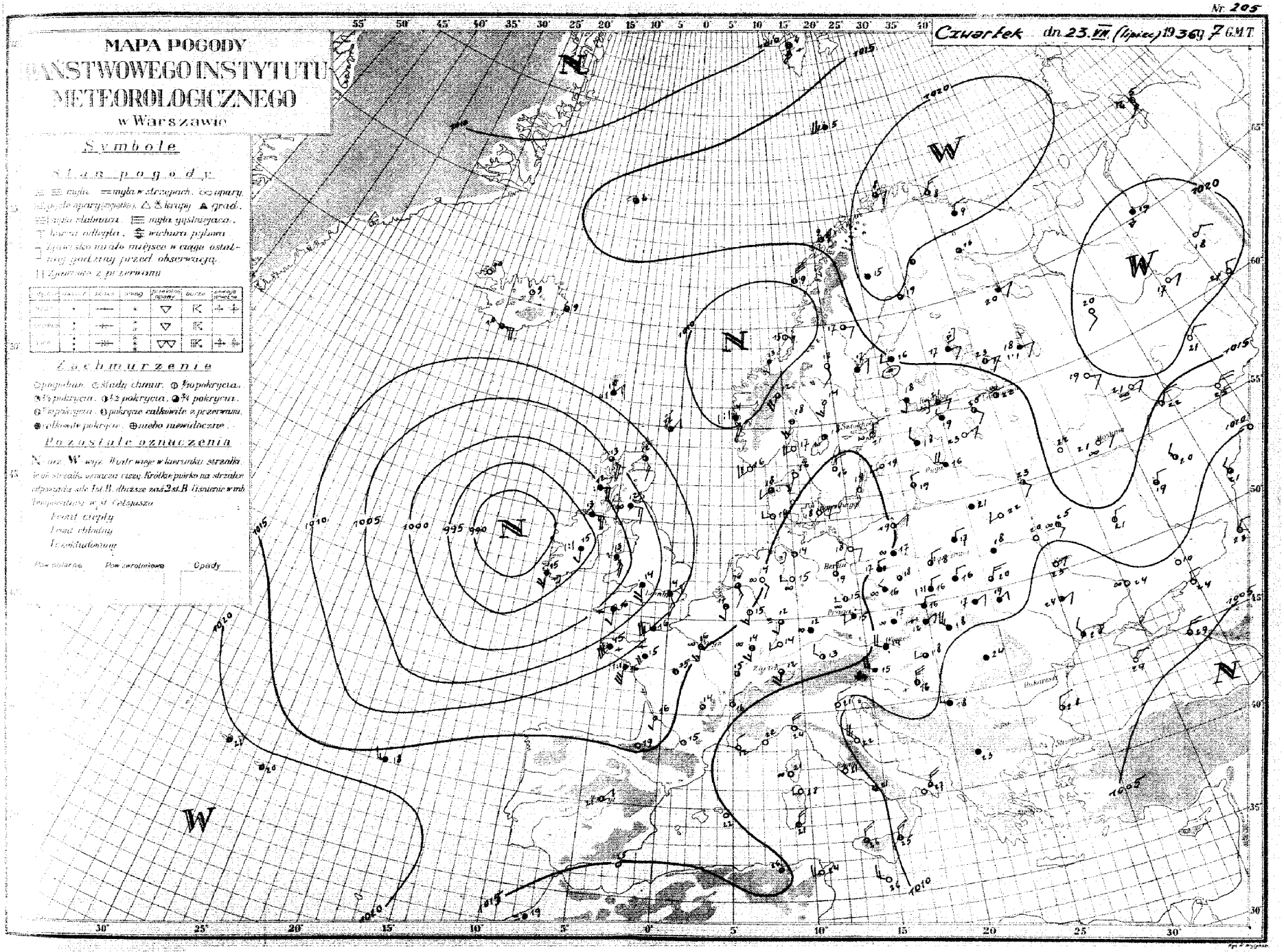

P. I. M. Nr. 1333 9.IV.36. 46.000

Nazwa stacji	Dn. 22.VII.(środa) 13 gmt						Dn. 22.VII.(środa) 18 gmt						Dn. 23.VII.(czwartek) 7 gmt						Szata śnieżna		Stan lotniska	Uwagi
	JJJ	$C_L C_M$	wwVhN$_L$	DDFWN	BBBTT	UC$_H$abb	$C_L C_M$	wwVhN$_L$	DDFWN	BBBTT	UC$_H$abb	RRMME	JJJ	$C_L C_M$	wwVhN$_L$	DDFWN	BBBTT	UC$_H$abb	RRmmE				
Gdynia	563	07	02790	12226	11421	66001	81	03745	16226	11719	6X300	00210	563	70	01754	04114	15019	75309	00120				
Grudziądz	568	5X	03758	04228	11023	4X301	52	03645	06128	11421	6X302	00230	568	52	03646	06228	14721	78305	00150				
Bydgoszcz	560	87	03745	12138	10723	6X101	57	03654	00078	11519	8X300	15241	560	57	05554	00028	15017	8X201	00151				
Toruń	569	02	02790	08125	11024	4X201	82	03655	26128	11519	7X201	00250	569	53	03654	00028	15118	8X307	00150				
Poznań	557	52	03755	26327	11321	6X301	52	02755	16127	11520	8X300	00220	557	57	03555	32228	14617	8X306	00150				
Kalisz	573	66	22565	20257	10718	7X303	66	02664	24257	11118	74302	02212	573	43	02564	00025	13518	80306	92162				
Katowice	109	5X	05648	30328	11717	8X202	57	05655	02127	12016	8X300	04171	109	52	05556	32128	14015	9X302	00121				
Kraków	556	5X	52548	30248	11916	8X306	5X	03758	06118	12415	8X305	03171	556	57	03654	02228	13916	8X304	00140				
Oaszyn	78	6X	04758	26178	12017	8X301	5X	25648	00028	12416	9X401	01192	78	5X	04538	02078	14114	9X103	01132				
Zakopane	561	6X	22548	04258	98113	9X103	6X	62328	00058	98712	9X401	10142	561	5X	51428	06248	99512	9X303	95102				
Hala Gąsien.	75	XX	48009	28139	98009	9X105	XX	67109	28179	97008	9X501	20111	75	XX	57009	30239	97208	9X402	01071				
Mława	105	17	03741	32228	11120	6X203	07	02790	32127	11318	8X403	00200	105	13	02741	32126	14317	8X403	00140				
Piotrk.	106	52	03746	02228	10021	5X003	52	03745	24258	10419	8X301	92221	106	57	02743	32257	13618	7X406	94131				
Warszawa	552	6X	62638	02258	10517	9X003	5X	03648	06258	11516	9X304	08201	552	13	02761	02214	13718	76305	00141				
Łódź	554	6X	51638	00058	10919	6X301	55	02635	24158	11516	9X301	02190	554	53	03636	24128	14018	7X302	97140				
Dęblin	566	6X	03628	30158	09618	9X304	6X	03628	30228	10617	9X301	05191	566	5X	03648	30228	03118	8X305	00131				
Lublin	555	5X	03548	24148	10318	9X303	6X	02535	24115	10219	9X301	93200	555	6X	03638	32158	12816	9X301	93150				
Kielce	559	5X	57318	28258	12014	9X103	5X	57318	26238	12713	9X401	08162	559	6X	63645	32228	14416	85303	97142				
Wilno	553	82	02745	16226	08425	6X002	69	04645	08258	09319	9X407	08251	553	5X	03638	00028	10621	9X305	10181				
Suwałki	567	6X	62638	32258	09617	9X302	5X	03638	32258	09716	9X300	12192	567	5X	03638	32128	12416	9X304	00142				
Lida	571	89	02744	08177	07925	6X501	42	03653	00078	08220	9X401	01260	571	80	02635	00025	11120	9X303	13160				
Grodno	76	6X	03638	28258	88919	9X201	6X	03638	30228	09418	9X302	01201	76	6X	43438	28238	12516	9X302	00151				
Białystok	570	6X	64428	30158	08718	9X901	6X	03638	28158	09718	9X405	15192	570	5X	03628	28148	12916	9X303	91152				
Leśna	103	57	02744	00026	07426	6X701	57	03545	00058	07523	8X302	97271	103	5X	03638	00028	10719	9X302	30172				
Brześć n/B.	565	5X	03648	20273	08322	8X304	8X	03748	22128	08821	8X302	01240	565	5X	03528	00028	12817	9X306	00160				
Pińsk	562	86	02735	00077	07927	59300	9X	95628	45598	08321	9X303	03272	562	5X	03628	00038	11718	9X304	08162				
Łuck	574	77	03755	20228	09223	7X300	27	02761	20115	09721	86403	92240	574	53	02634	02315	12220	9X002	00140				
Przemyśl	79	46	02763	30224	09124	7X001	62	02734	28127	10519	8X303	94240	79	5X	57338	30138	13016	9X303	97150				
Lwów	558	27	02663	00025	08524	74300	31	81644	00077	09520	93003	92141	558	9X	93428	06298	11917	9X302	04151				
Tarnopol	557	5X	03648	24128	08524	7X300	50	02644	00026	08922	85302	00250	557	6X	03638	04128	11019	9X303	00160				

Spostrzeżenia aerologiczne

Pilotaże

Nazwa stacji	Godz.	200 m.	500 m.	1000 m.	1500 m.	2000 m.	3000 m.	4000 m.	5000 m.	6000 m.	7000 m.	Uwagi
Poznań 22.VII	12	W5	WNW2	W7								
Gdynia "	12	ENE5	SE1	NNW4	NW6	W6	W6					
Lwów "	11	-	SW6	WSW8	WSW6	SW5						
Poznań "	15	W7	W8									
Lwów "	18	-	N3	SSE3	SSW5	SSW6						
Warszawa 23.VII	6	N4	NNE7	NNE7	N7	NE5						
Poznań "	7	S2	SSW2	S2	S2	S3						
Wilno "	7	cisza	cisza	SE6								
Kraków "	7	-	SSW4	NNE7	ENE7							
Gdynia "	8	N3	NNE3	NNE4	NNW4	NW3						

Sondaże

Nazwa stacji	Wysokość m	Ciśnienie mb	Temp. °C	Wilgoć %	Nazwa stacji	Wysokość m	Ciśnienie mb	Temp. °C	Wilgoć %	Uwagi

Stan atmosfery: w dniu 23 lipca

Dość głęboka depresja barometryczna, której środek znajduje się na zachód od Irlandji, przesuwa się na wschód i ogarnia swym wpływem Anglję i południową Francję. Druga płytka nad zachodnim wybrzeżem Skandynawji. Pozostała część Europy znajduje się pod wpływem wysokiego ciśnienia.

W POLSCE: zachmurzenie zmienne miejscami mgły lub drobny deszcz. Temp. od 15° do 20°.

Przewidywany przebieg pogody: w dniu 24 lipca

Pogoda słoneczna o umiarkowanem zachmurzeniu. Bardzo ciepło. Słabe wiatry miejscowe.

Nr. 206

MAPA POGODY
PAŃSTWOWEGO INSTYTUTU METEOROLOGICZNEGO
w Warszawie

Piątek dn. 24. VII. lipiec 1936 7 GMT

Symbole

Stan pogody

≡ mgła. = mgła w strzępach. ∞ opary. ∞ gęste opary (mgła). △ ✕ krupy. ▲ grad. ≡ mgła słabnąca. ≡ mgła gęstniejąca. T burza odległa. ⇶ wichura pyłowa. Zjawisko miało miejsce w ciągu ostatniej godziny przed obserwacją. (!) Zjawisko z przerwami

Opady	Burza	Śnieżyca	Śnieg	przeźroczne opady	burza	śnieżyca
słabe	*	—	*	▽	K	⊹ ⊹
umiarkowane	*	⊹	*	▽	K	
silne	*	⊹	*	▽▽	K	⊹ ⊹

Zachmurzenie

○ pogodne. ◔ ślady chmur. ◔ 1/4 pokrycia. ◔ 1/4 pokrycia. ◑ 1/2 pokrycia. ◕ 3/4 pokrycia. ○ 1/2 pokrycia. ⊖ pokrycie całkowite z przerwami. ● całkowite pokrycie. ⊕ niebo niewidoczne.

Pozostałe oznaczenia

N - niż. W - wyż. Wiatr wieje w kierunku strzałki, krótsza strzałka oznacza ciszę. Krótkie piórka na strzałce odpowiada sile 1 st B, dłuższe zaś 2 st B. Ciśnienie w mb. Temperatura w st. Celsjusza.

Front ciepły

Front chłodny

Frontokluzowany

Pow. polarne Pow. zwrotnikowa Opady

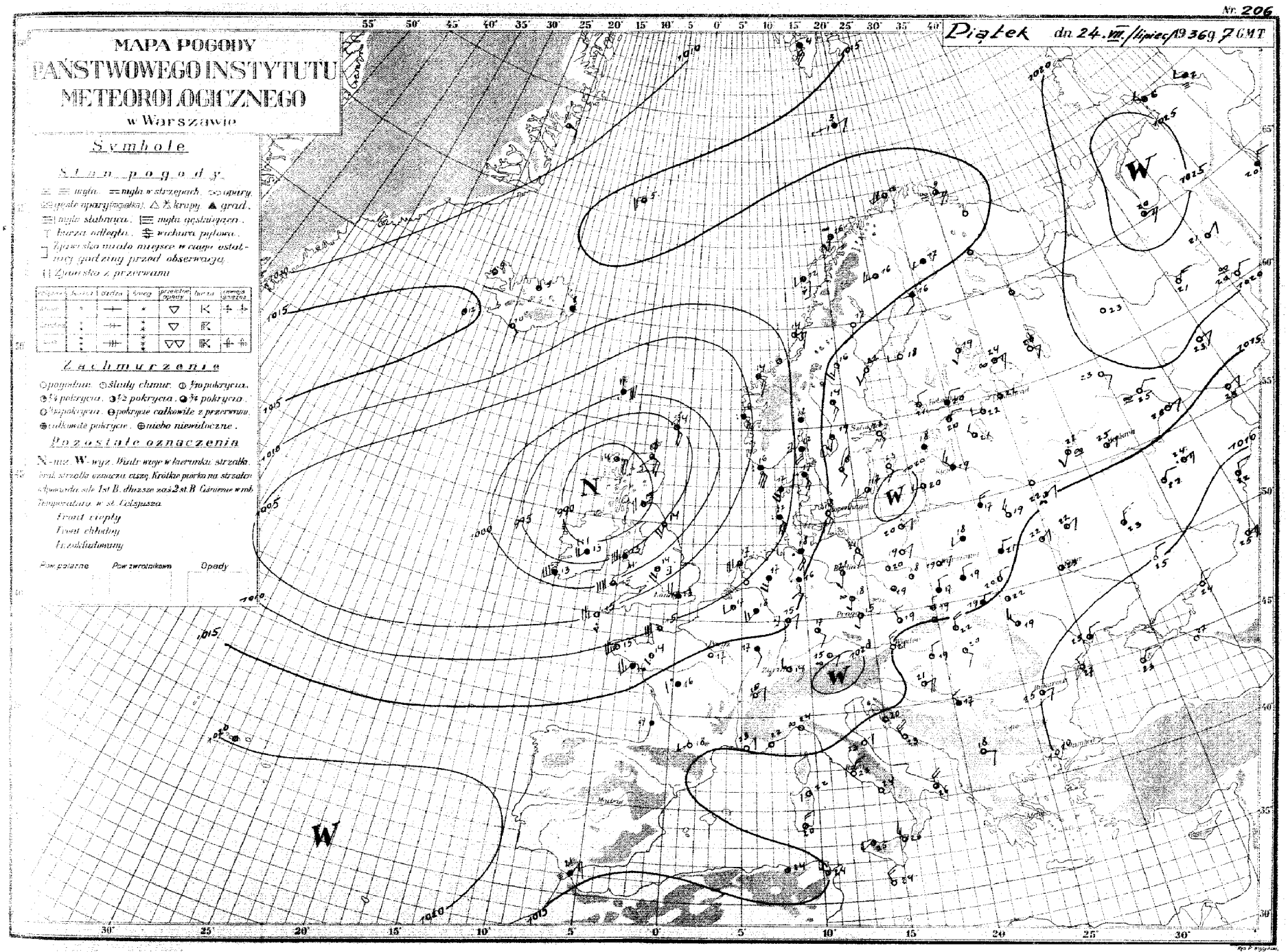

D. P. I. M. Nr. 1333 9.IV.36. 46.000

Nazwa stacji	Dn. 23.VII. (czwartek) 13gmt. JJJ	CLCM	wwVhNL	DDFWN	BBBTT	UCHabb	18gmt. CLCM	wwVhNL	DDFWN	BBBTT	UCHabb	RRMME
Gdynia	563	01	03790	04418	16619	7X206	00	01790	32213	17018	75300	00210
Grudziądz	566	5X	02636	32326	15824	5X304	02	02690	04225	17118	78305	00240
Bydgoszcz	567	10	03653	00018	15823	67101	04	02690	02216	16221	66101	00240
Toruń	568	72	03754	30228	15823	5X101	06	02790	04125	16321	14302	00240
Poznań	551	83	02764	04125	15522	66301	46	02754	02115	15522	75300	00240
Kalisz	569	66	02774	28225	14323	54303	66	02774	28115	14918	64302	00231
Katowice	109	57	03754	02328	14119	6X301	03	03790	32228	14618	7X302	00190
Kraków	556	52	03855	32228	13619	7X301	52	03753	32248	14119	7X303	97200
Cieszyn	78	5X	04648	32278	14617	8X301	5X	03748	00028	15116	7X302	92192
Zakopane	561	6X	54318	28148	00413	9X103	6X	65318	00058	00813	9X403	11132
Hala Gąsien.	75	XX	57109	32239	98808	9X302	XX	67109	32239	95509	9X302	10091
Mława	105	23	02744	30226	15123	53201	24	02743	04124	16320	73406	00230
Płock	106	71	02743	02227	14323	5X303	87	02744	32125	14621	63402	00240
Warszawa	552	87	02764	02317	14322	X3101	43	02654	04217	15121	70105	00221
Łódź	554	27	02644	32226	13722	5X803	83	02754	02215	14222	5X301	00230
Dęblin	555	57	02745	32227	13622	70201	53	02754	12115	14620	8X303	00220
Lublin	557	5X	03648	32128	13820	7X303	5X	02647	32177	14120	7X301	97210
Kielce	559	97	02745	04228	14621	65403	58	02645	32128	15819	7X404	00210
Wilno	553	10	02747	30226	12025	76104	10	02643	30214	13621	96305	00261
Suwałki	562	5X	03638	32228	14119	8X303	87	02634	00015	15518	98307	00201
Lida	577	80	01754	00014	12126	51503	50	01763	28323	13521	95206	00270
Grodno	76	6X	03638	24228	14219	8X306	51	01642	00013	15120	82406	00211
Białystok	570	8X	02747	28127	14320	8X305	5X	02647	30227	14720	8X405	00231
Leśna	103	7X	01743	26213	11326	6X704	07	01690	00003	12124	82306	00271
Brześć n/B.	565	8X	02756	30126	13322	7X101	83	02654	30225	14321	86303	00230
Pińsk	563	84	02743	02225	11725	59300	84	02743	00025	12325	56303	00281
Łuck	574	23	01762	28213	11726	60603	09	02790	00015	12320	86204	00260
Przemyśl	79	6X	81748	02128	12520	9X401	07	03790	00028	13120	9X302	02220
Lwów	558	57	03646	00058	12220	8X304	8X	61638	32258	13021	9X405	10210
Tarnopol	557	50	02645	04125	09124	70902	82	13635	00058	11820	9X303	03252

Nazwa stacji	Dn. 24.VII. (piątek) 7gmt. JJJ	CLCM	wwVhNL	DDFWN	BBBTT	UCHabb	RRmmME	Szata śnieżna grubość w cm	zmiany szaty	Stan lotniska	Uwagi
Gdynia	563	20	01753	04213	19919	70301	00170				
Grudziądz	566	7X	02444	04234	19418	81301	00090				
Bydgoszcz	567	00	05590	04100	19519	70003	00120				
Toruń	568	00	02790	08100	19920	60203	00110				
Poznań	551	00	01790	00003	18920	62302	00140				
Kalisz	569	04	01790	00003	18418	81305	00141				
Katowice	109	50	02654	02214	17219	70102	00150				
Kraków	556	55	02754	30227	17119	8X305	01150				
Cieszyn	78	20	02764	02115	17219	85103	02152				
Zakopane	561	56	02644	02256	04316	8X305	29132				
Hala Gąsien.	75	XX	43305	04249	02712	9X305	17091				
Mława	105	00	01790	04102	19120	73201	00110				
Płock	106	10	02743	02214	18121	76303	00130				
Warszawa	552	83	02734	06215	18119	89302	00150				
Łódź	554	10	01652	04204	17520	57303	00140				
Dęblin	555	53	02644	32217	17220	9X305	01150				
Lublin	557	5X	03638	32128	16819	5X300	92170				
Kielce	559	6X	03528	32228	18717	9X303	00160				
Wilno	553	5X	03638	32228	17117	9X304	00171				
Suwałki	562	51	02644	02216	18318	8X303	00131				
Lida	577	51	05635	32228	17418	9X303	00160				
Grodno	76	6X	03638	32238	18218	9X105	00130				
Białystok	570	5X	03638	22238	18118	9X303	00150				
Leśna	103	5X	61647	32277	16119	9X204	92181				
Brześć n/B.	565	57	02634	02215	16720	8X303	00160				
Pińsk	563	5X	03638	02218	15421	8X304	00170				
Łuck	574	09	02790	02117	15420	9X303	18142				
Przemyśl	79	5X	03758	00018	16519	9X305	92161				
Lwów	558	5X	03635	02118	15919	9X206	12131				
Tarnopol	557	21	02643	00014	14522	82302	00162				

Spostrzeżenia aerologiczne

Pilotaże

Nazwa stacji	Godz.	200m.	500m	1000m	1500m	2000m	3000m.	4000m	5000m	6000m	7000m	Uwagi
Poznań 23.VII	12	NNE4	NE3									
Kraków "	12	-	NNE5	NNE5								
Gdynia "	12	N7	NNW7	NW4	W3	WSW3	WNW5					
Poznań "	18	-	NNE7	NNE8	NNE8							
Kraków "	18	-	N7	ENE9	E6	ESE4	SSE6	SE9	S8			
Warsz. 24.VII	6	NE4	NE6	ENE4	SSE2	SSE4						
Kraków "	7	-	E3	E4								
Poznań "	7	SE4	ENE2	ENE3	E3	E4						
Lwów "	7	-	NE4	E5	SE6	SSE8	S4	S7				

Sondaże

Nazwa stacji	Wysokość m	Ciśnienie mb	Temp. °C	Wilgotn. %	Nazwa stacji	Wysokość m	Ciśnienie mb	Temp. °C	Wilgotn. %	Uwagi

Stan atmosfery w dniu 24 lipca

Rozległa i obszerna depresja barometryczna ze środkiem nad Anglją i zachodnim Atlantykiem ogarnia swym wpływem zachodnią Europę. Pozostała część kontynentu znajduje się pod wpływem wysokiego ciśnienia.

W POLSCE: naogół dość pogodnie, miejscami mgły. Temp. od 16° do 21°.

Przewidywany przebieg pogody w dniu 25 lipca

Pogoda słoneczna i bardzo ciepła z możliwością burz lub przelotnych deszczów, głównie w dzielnicach zachodnich. Umiarkowane wiatry południowo-wschodnie i południowe.

Nr. 207

MAPA POGODY PAŃSTWOWEGO INSTYTUTU METEOROLOGICZNEGO w Warszawie

Sobota dn. 25. VII. / Lipiec / 1936 g. 7 GMT

Symbole

Stan pogody

≡ mgła, ≡ mgła w strzępach, ∞ opary, ∞ opary oparzeniowe, △ X krupy, ▲ grad, ≡ mgła słabnąca, ≡ mgła gęstniejąca, ⊤ burza odległa, ⊕ wichura pyłowa, ⊤ Zjawisko miało miejsce w ciągu ostatniej godziny przed obserwacją, ⊤ Zjawisko z przerwami

Zachmurzenie

○ pogodnie, ○ ślady chmur, ○ ¼ pokrycia, ◔ ¼ pokrycia, ◑ ½ pokrycia, ◕ ¾ pokrycia, ● ¾ pokrycia, ⊖ pokrycie całkowite z przerwami, ● całkowite pokrycie, ⊕ niebo niewidoczne.

Pozostałe oznaczenia

N i/lub W wyż. Wiatr wieje w kierunku strzałki. Im strzałka oznacza rzaszę. Krótkie piórko na strzałce odpowiada sile 1 st B, dłuższe zaś 2 st B. Ciśnienie w mb. Temperatura w st. Celsjusza.

Front ciepły

Front chłodny

Frontolutowany

Pow. poziome | Pow. zwrotnikowe | Opady

D. P. I. M. Nr. 1333 9.IV.36. 46.000.

Nazwa stacji		Dn. 24.VII. (piątek) 13gmt.						Dn. 24.VII. (piątek) 18gmt.						Dn. 25.VII. (sobota) 1936 r. 7gmt.							Szata śnieżna		Stan lotniska	Uwagi
		JJJ	$C_L C_M$	wwVhN$_L$	DDFWN	BBBTT	UC$_H$abb	$C_L C_M$	wwVhN$_L$	DDFWN	BBBTT	UC$_H$abb	RRRMME	JJJ	$C_L C_M$	wwVhN$_L$	DDFWN	BBBTT	UC$_H$abb	RRRMME	wysokość pokrywy w cm	świeży śnieg w cm		
Gdynia	563	00	01892	08202	19721	75301	00	01790	10314	18320	86604	00220	563	02	01690	12204	17019	82702	00150					
Grudziądz	568	00	01790	12103	18424	46804	00	02690	06124	17324	54802	00270	568	02	01790	14203	16623	79802	00150					
Bydgoszcz	560	00	01690	10111	18625	41805	00	01690	08113	17125	55802	00260	560	5X	02657	12127	16322	7X601	00180					
Toruń	569	50	01790	00003	18626	45703	09	01790	00004	17226	45801	00290	569	03	02790	16125	16623	7X702	00170					
Poznań	551	10	01753	04214	17726	41905	00	01790	10203	16225	55804	00270	551	05	02790	12224	15324	76801	00170					
Kalisz	523	46	01773	32114	18726	41301	04	01790	32114	16323	64602	00270	523	25	02664	00016	16520	84803	00160					
Katowice	109	82	02756	04217	17722	7X302	40	01762	10102	16722	70300	02400	109	57	05545	12217	16219	9X300	00140					
Kraków	556	82	02755	26127	17722	7X101	49	01763	00013	16723	80501	00240	556	5X	05528	08238	16619	9X301	00140					
Cieszyn	78	84	02864	02216	17023	60301	00	00890	02100	16322	70801	00240	78	00	03790	00012	15821	86300	00141					
Zakopane	561	40	02764	04214	05520	70002	6X	03768	00028	04718	8X401	00212	561	14	01882	14103	04019	70300	00102					
Huta Gąsien	75	40	02764	04214	05520	70002	XX	48309	00039	04313	9X401	00161	75	15	01861	10214	04217	60000	00110					
Mława	105	10	01741	04203	18725	53901	40	01761	00002	17724	63502	00260	105	53	01743	08204	17620	83701	00150					
Płock	106	70	02745	08325	17325	50602	76	01742	08113	16624	63600	00200	106	10	01751	08213	15824	63801	00160					
Warszawa	552	52	03756	02128	18125	6X601	45	02654	04114	17125	6X401	00260	552	74	01754	06214	16622	8X801	00180					
Łódź	554	23	02754	05115	17724	6X300	40	01754	00004	16624	70802	00250	554	03	01790	12203	16023	70801	00160					
Dęblin	566	73	02743	02214	16826	60802	40	01751	02212	16423	71300	00270	566	50	02652	02212	15826	70802	00260					
Lublin	555	5X	02648	32128	17023	8X310	03	02690	32114	16725	7X300	00260	555											
Kielce	559	8X	02656	06126	18724	7X101	53	01752	32103	18023	70601	00240	559	10	00663	02103	17124	70602	00170					
Wilno	553	10	01744	04324	17124	70904	70	01743	30214	17123	80301	00250	553	00	15590	32130	16723	80401	00170					
Suwałki	567	81	02743	02115	18322	7X300	07	01690	02104	17621	70306	00280	567	00	00790	02100	16722	80803	00140					
Lida	571	14	01851	32112	17025	61904	80	02755	28105	16724	83503	00260	571	04	01790	00001	15425	60804	00170					
Grodno	78	7X	02745	32225	17824	7X601	50	01751	30201	17523	80302	00250	78	58	01651	02203	16322	89806	00150					
Białystok	570	7X	02755	30125	17525	6X903	00	00790	00010	17023	70401	00250	570	7X	02766	32116	16223	7X708	00160					
Leśna	703	00	00790	32210	15528	60802	00	02690	00014	15425	73504	00290	703	00	00790	00010	14526	60804	00180					
Brześć n/B.	565	8X	02745	32215	16326	7X803	83	01643	30194	16622	90301	97270	565	53	02653	30116	16021	9X801	00170					
Pińsk	562	80	02744	04214	14630	31804	96	11635	24396	16122	53109	01311	562	04	01790	00074	14724	61300	01191					
Łuck	574	33	01752	32203	15327	63904	07	02790	02217	15523	8X303	00281	574	04	01790	02214	15422	80602	00160					
Przemyśl	79	10	01874	02104	15926	70803	10	01871	00004	15225	86501	00270	79	00	00790	26130	15524	80901	00160					
Lwów	558	20	02754	04224	14926	70902	02	02790	04125	14924	88401	00264	558	02	01790	00032	14923	70301	00150					
Tarnopol	557	11	01642	04103	13328	52300	42	02643	00026	14323	9X302	00290	557	05	01690	24104	14322	82301	00170					

Spostrzeżenia aerologiczne

Pilotaże

Nazwa stacji	Godz	200 m	500m	1000m	1500m	2000m	3000m	4000m	5000m	6000m	7000m	Uwagi
Gdynia 24.VII	12	ESE3	ESE3	SSW1	SSW1							
Poznań "	14	ESE3	ESE6	ESE6	E7							
Warszawa "	15	NNE1	NE2	ENE3	SSE3							
Lwów "	18	-	NE5	NE4	ESE4	ENE2	N4	NW4	W1			
Kraków "	18	-	NE2	ENE3	ENE7							
Poznań 25.VII	7	34	S5	SSE5	S7	SSW7						
Warszawa "	6	ENE3	E4	ENE2	ESE4	SE4						
Wilno "	7	NE5	ENE4	ENE4	E3	E3	SSE6	SE23	SE5	SE8		
Lwów "	7	-	E4	NNE4	ENE6	NNE8	NNE7	NNE6	NNE6			
Gdynia "	8	SSW10	SE8	SSE6	S5							

Sondaże

Nazwa stacji	Wysokość	Ciśnienie	Temp	Wilgotn	Nazwa stacji	Wysokość	Ciśnienie	Temp	Wilgotn	Uwagi

Stan atmosfery w dniu 25 lipca

Dość głęboka i rozległa depresja barometryczna nad Hebrydami wypełniając się wolno, wędruje w kierunku północno-wschodnim; drugorzędny ośrodek niżowy nad górnym Padem. Obszar niżowy z nad Rosji przyuralskiej i Finlandji wałem wysokiego ciśnienia poprzez trzon kontynentu łączy się z wyżem azorskim.

W POLSCE: pogodnie. Temp. od 19° do 26°.

Przewidywany przebieg pogody w dniu 26 lipca

W dalszym ciągu pogoda słoneczna i upalna przy słabych wiatrach z kierunków południowych.

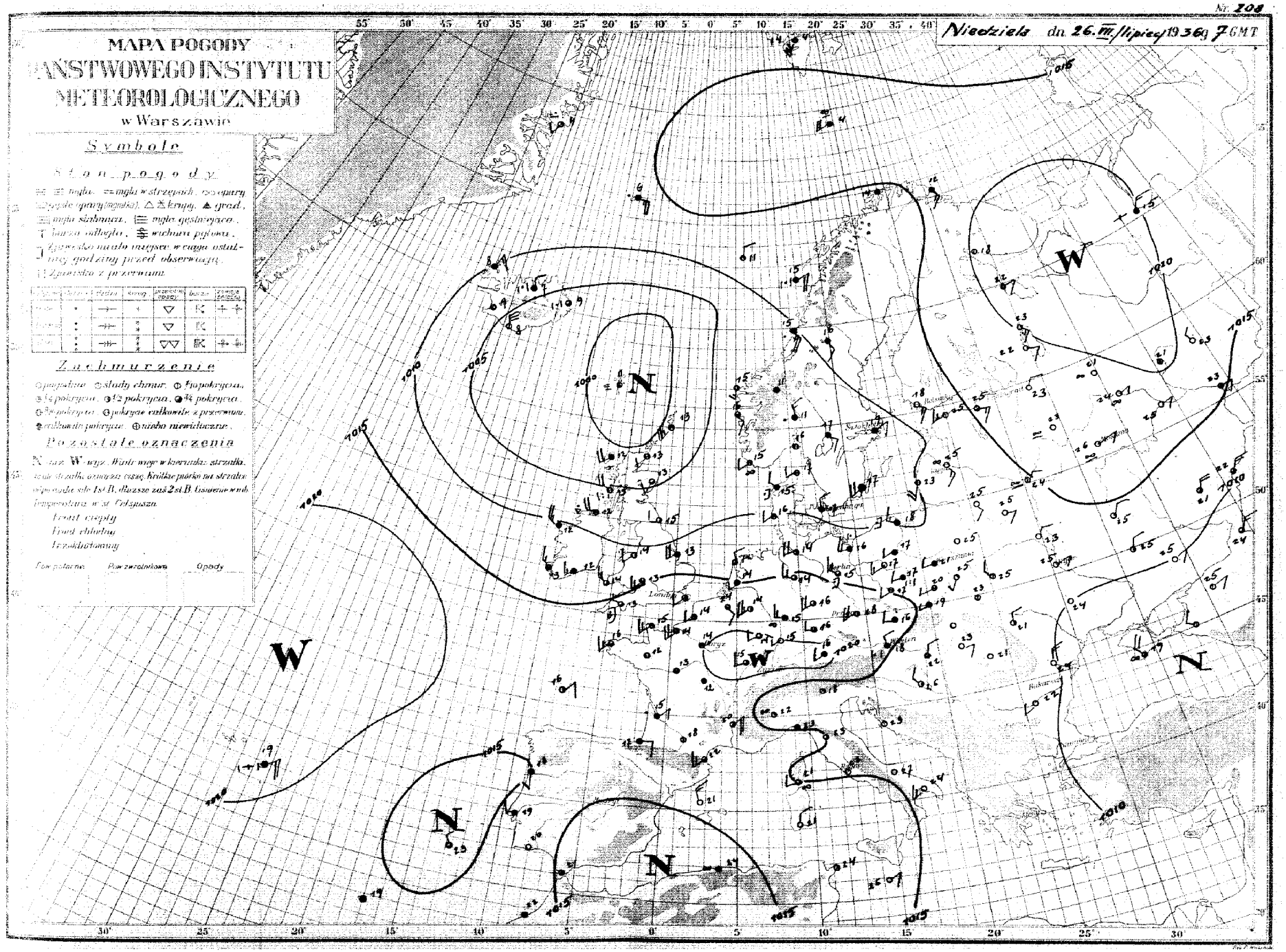
Nr. 208
Niedziela dn. 26. III./lipiec/1936 g 7 GMT
MAPA POGODY
PAŃSTWOWEGO INSTYTUTU
METEOROLOGICZNEGO
w Warszawie
Symbole
Stan pogody
mgła. mgła w strzępach. opary.
gęste opary (mgiełka). krupy. grad.
mgła słabnąca. mgła gęstniejąca.
burza odległa. wichura pyłowa.
Zjawisko miało miejsce w ciągu ostatniej godziny przed obserwacją.
Zjawisko z przerwami.
Zachmurzenie
pogodnie. ślady chmur. 1/10 pokrycia.
1/4 pokrycia. 1/2 pokrycia. 3/4 pokrycia.
pokrycie całkowite z przerwami.
całkowite pokrycie. nieba niewidoczne.
Pozostałe oznaczenia
N. oraz W. wyż. Wiatr wieje w kierunku strzałki, w ile strzałka oznacza ciszę. Krótkie piórko na strzałce odpowiada sile 1st B, dłuższe zaś 2st B. Ciśnienie w mb. Temperatura w st. Celsjusza.
Front ciepły
Front chłodny
Przekłuwany
Pow. polarne
Pow. zwrotnikowe
Opady
N
W
1000
1005
1010
1015
1020

Nazwa stacji	Dn. 25.VII. sobota 13gmt. JJJ	C_L	C_M	wwVhN$_L$	DDFWN	BBBTTT	UC$_H$abb	Dn. 25.VII. (sobota) 18gmt. C_L	C_M	wwVhN$_L$	DDFWN	BBBTTT	UC$_H$abb	RRMME
Gdynia	563	70		01762	06403	13722	74713	00		02890	16115	12321	80907	00230
Grudziądz	568	41		02743	10224	13929	55708	02		02790	10214	11426	62803	00300
Bydgoszcz	560	20		02644	14215	13330	45809	04		02693	14114	11128	59803	00300
Toruń	569	2X		02755	12225	13931	4X705	10		02753	12224	11528	60703	00320
Poznań	551	80		02754	12316	12428	52808	80		02754	14225	10028	52605	00300
Kołobrzeg	575	14		02773	02114	14127	54602	01		01790	10103	10326	51913	00200
Kołowice	109	10		01764	12204	13028	50807	20		01763	14204	11725	61403	00280
Kraków	556	10		01754	04318	12227	60813	87		13853	18318	12424	60501	00280
Cieszyn	78	20		01863	02103	12728	50807	30		81854	02215	11726	66501	97291
Zakopane	561	80		02875	04215	02625	50807	62		02774	00094	02417	9X503	28262
Biała Cieszyn.	76							86		02855	22296	02915	76202	19181
Mława	105	10		01744	10204	14728	50909	20		01745	00003	12625	73603	00290
Płock	106	30		02755	08215	13229	50807	24		01752	08124	11426	73601	00290
Warszawa	552	10		01754	00004	14328	50805	41		01762	00003	11929	65802	00300
Łódź	554	20		01755	12215	12827	50805	00		01790	00002	11826	75305	00290
Siedlce	562	10		01753	06113	13630	40806	40		01751	00013	12327	78801	00320
Lublin	555	73		02754	00015	13728	8X805	03		02790	32114	12627	6X301	00300
Rzeszów	559	2X		02755	08225	15128	5X805	80		01753	08103	13326	60502	00290
Wilno	565	10		01652	02102	14030	40804	01		03690	05128	13127	66801	00320
Suwałki	567	07		01790	02103	14129	60807	87		02643	00015	12026	78804	00300
Łódź	577	30		01752	02202	13132	40807	40		01654	00094	12624	74300	97320
Grodno	70	10		01642	08202	13731	40809	40		01643	00004	11928	69801	00320
Białystok	570	20		01752	00012	13530	60809	92		11744	08298	12924	7X401	00300
Leśna	103	00		00790	00000	11933	50807	57		01653	00094	11922	89405	02331
Brześć n/B.	563	30		01643	04104	13629	68806	82		02654	00097	12821	96801	18300
Pińsk	564	00		01790	00004	13330	36803	00		01490	00004	11928	55302	00310
Łuck	574	10		01761	02101	13230	40807	00		01790	30102	12626	63403	00300
Przemyśl	79	20		01862	32113	13130	63803	04		01790	00013	12226	71501	00310
Lwów	558	10		02855	06215	12627	70805	32		01752	00013	12226	80402	00280
Tarnopol	557	10		01644	00004	11728	50802	21		01642	00003	11726	60402	00290

Nazwa stacji	Dn. 26.VII. (niedziela) 7gmt. JJJ	C_L	C_M	wwVhN$_L$	DDFWN	BBBTTT	UC$_H$abb	RRmmE	Szata śnieżna grubość warstwy w cm	Szata śnieżna rodzaj szaty śnieżnej	Stan lotniska	Uwagi
563	32			22745	26258	10919	9X206	03181				
568	6X			64528	24258	12418	9X304	01181				
560	5X			03628	22258	13117	9X207	05171				
569	6X			64618	24258	13517	9X313	02171				
557	5X			02749	22371	13917	8X307	09300				
573	69			65566	24218	14317	80309	02162				
109	5X			05538	26228	15518	9X308	00170				
556	5X			05528	22128	14619	9X306	00160				
78	5X			03748	26128	15816	8X206	00171				
561	14			01882	16103	02621	60302	00122				
76	13			01761	10103	03417	70202	00141				
105	86			01745	20206	11522	8X203	00180				
106	5X			03648	24218	12020	8X509	00190				
552	85			03666	24218	11821	8X303	00190				
554	5X			03638	24228	14018	9X305	00170				
566	07			01790	16213	12025	70302	00170				
555	03			01753	16113	12325	70302	00170				
559	67			05544	24117	14320	82304	00180				
565	00			00790	20200	11526	70503	00190				
567	00			00790	18200	11024	70300	00170				
577	20			00651	00001	12425	70301	00170				
70	00			00590	20200	11926	60905	00160				
570	00			00790	00000	11925	70802	00170				
103	10			01651	06202	12126	71801	00170				
563	00			00790	16100	12326	70801	00170				
564	00			02790	00004	12626	61301	00190				
574	08			01790	28212	12725	76300	93190				
79	08			01890	00001	13026	7X002	00160				
558	04			01890	00012	12923	80101	00160				
557												

Spostrzeżenia aerologiczne

Pilotaże

Nazwa stacji	Godz.	200m	500m	800m	1500m	2000m	3000m	4000m	5000m	6000m	7000m	Uwagi
Gdynia 25VII	12	ESE5	SSE7	S6	SSW8							
Kraków "	12	-	E5	ESE7	SE9	S3						
Lwów "	11	—	NNE2	N2	NE4	NNE4	NNE3	N5	NNE6			
Poznań "	14	SE7	SSE12	SSE14	SSE14	S10						
Kraków "	18	-	SE6	SE6	SSE6	S5	SW4					
Poznań 25.VII	7	WSW6	W8	WNW9	W9	W17						
Warszawa "	6	W4	WSW4	S6	SSW7	SSW7						
Kraków "	7	chmury										
Wilno "	7	S2	SSW6	S6	S10	S10						
Lwów "	7	-	WNW1	SSE1	SSE3	SE5						

Sondaże

Nazwa stacji	Wysokość m	Ciśnienie mb	Temp.	Wilgotn.	Nazwa stacji	Wysokość	Ciśnienie	Temp.	Wilgotn.	Uwagi

Stan atmosfery: w dniu 26 lipca

Rozległy niż barometryczny ze środkiem nad wyspami Owczemi ogarnia Anglję, morze Północne, Skandynawję i zatokę niskiego ciśnienia sięga nad Bałtyk. Płytki niż nad m. Czarnem. Pozostała część Europy leży w obrębie wysokiego ciśnienia.

W POLSCE: w zachodniej połowie kraju chmurno i przelotne deszcze, a na wschodzie pogodnie. Temp. od 17° do 27° (Poznań-Pohulanka)

Przewidywany przebieg pogody: w dniu 27 lipca

Naogół dość pogodnie, jednak miejscami przelotne deszcze i skłonność do burz, zwłaszcza w dzielnicach wschodnich. Nieco chłodniej. Najpierw umiarkowane wiatry zachodnie, potem słabnące miejscowe.

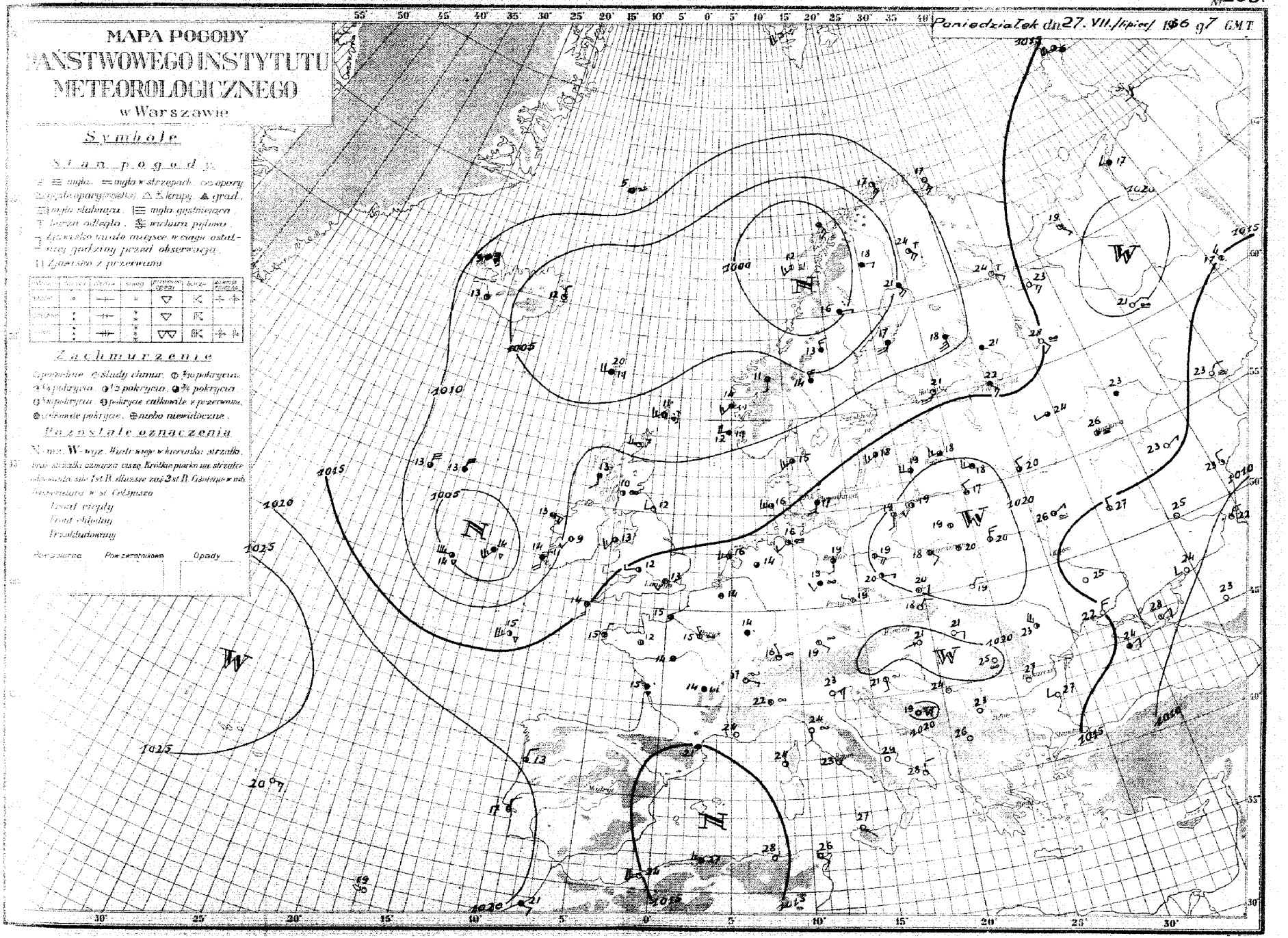
Nr 209.
Poniedziałek dn. 27. VII./lipiec/ 1936 g7 GMT
MAPA POGODY
PAŃSTWOWEGO INSTYTUTU
METEOROLOGICZNEGO
w Warszawie
Symbole
Stan pogody
mgła. mgła w strzępach. opary
krupy. grad.
mgła słabnąca. mgła gęstniejąca.
burza odległa. wichura pyłowa.
Zjawisko miało miejsce w ciągu ostatniej godziny przed obserwacją.
Zjawisko z przerwami
Zachmurzenie
ślady chmur. 3/10 pokrycia.
1/2 pokrycia. 3/4 pokrycia.
pokrycie całkowite z przerwami.
całkowite pokrycie. niebo niewidoczne.
Pozostałe oznaczenia
N-wyż. W-wyż. Wiatr wieje w kierunku strzałki.
Front ciepły
Front chłodny
Przekładowany
Pow. polarne
Pow. zwrotnikowe
Opady

Nazwa stacji	Dn. 26.VII. (niedziela) 13gmt.						Dn. 26.VII. (niedziela) 18gmt.						Dn. 27.VII. (poniedziałek) 1936r. 7gmt.						Szadź śnieżna		Stan lotniska.	Uwagi
	JJJ	$C_L C_M$	wwVhN$_L$	DDFWN	BBBTT	UC$_H$abb	$C_L C_M$	wwVhN$_L$	DDFWN	BBBTT	UC$_H$abb	RRRMME	JJJ	$C_L C_M$	wwVhN$_L$	DDFWN	BBBTT	UC$_H$abb	RRmmE	grubość warstwy w cm	świeżo spadły w cm		
Gdynia	563	87	03745	24278	12820	7X205	20	01752	24392	15318	80205	06221	563	00	01790	16113	20019	15003	00131				
Grudziądz	568	5X	03638	24458	14620	7X301	41	02644	22224	16819	7X205	07231	568	07	02590	16315	21819	79202	00100				
Bydgoszcz	560	8X	25735	57575	15118	7X401	40	01753	24114	17519	73307	91240	560	04	01690	16113	21319	60001	00100				
Toruń	569	8X	22638	24358	15021	6X903	20	01742	00013	17520	63203	04240	569	00	01690	14202	18119	76304	00100				
Poznań	551	7X	02737	57557	15419	6X300	40	01752	24273	17919	71103	01230	551	00	01790	10401	20319	61901	00130				
Kalisz	573	24	02773	24214	15422	51305	00	01790	24102	18020	51307	04241	573	14	01782	45314	21117	86307	00101				
Katowice	109	77	02754	26415	17721	6X300	10	01763	26103	18321	70303	00240	109	04	01790	12402	20621	60003	00120				
Kraków	556	52	02645	24227	18019	7X303	07	01790	00001	19020	70303	97230	556	15	01752	33202	21720	70301	00120				
Cieszyn	78	10	01963	22173	17124	66001	40	01863	06114	18321	66302	91251	78	00	01890	06111	19921	65300	00120				
Zakopane	561	6X	22658	00058	05115	9X109	50	01852	00022	06616	80303	02242	561	00	00990	04200	08218	60101	00082				
Hala Gąsien.	75						30	01743	26293	05312	90302	01181	75	00	00890	16200	07716	70302	00090				
Mława	105	36	81735	24178	15416	9X207	2X	01743	28223	17619	73407	02221	105	00	00790	28100	22019	60203	08091				
Płock	106	57	02734	22357	15016	9X201	23	02751	24224	16820	73407	04221	106	04	01790	12301	21719	70303	00090				
Warszawa	552	97	03558	24358	15817	9X303	70	01664	00014	17320	88301	02160	552	04	01790	12201	22918	80305	00110				
Łódź	554	67	02635	24256	15820	7X300	20	02743	24115	17921	65305	05230	554	04	01790	12203	23418	70307	00100				
Dęblin	566	62	03735	57428	15520	7X211	03	01790	00012	18320	74300	00280	566	00	00690	00000	22721	70302	00090				
Lublin	555	5X	03728	57478	14122	7X307	80	02724	24275	18619	78305	97300	555	10	01651	00001	23020	73301	00120				
Biełce	559	69	02625	28257	17619	8X104	00	00790	00000	19520	70401	93240	559	00	00790	00000	23420	70303	00130				
Wilno	553	10	01743	12304	09032	46813	5X	64648	00098	13518	9X210	22322	553	5X	02647	28227	21217	86312	09151				
Suwałki	562	8X	22638	26358	11419	9X305	52	03636	00058	15519	9X312	06291	562	17	02643	00015	21717	88305	00121				
Lida	577	80	02655	47315	09732	43711	62	61644	24198	14218	9X307	28322	577	80	02645	30227	22218	82105	02140				
Grodno	78	8X	15636	55516	11125	6X404	62	02535	24256	15719	95207	05321	78	10	02643	24204	22518	84304	05130				
Białystok	570	9X	93628	24398	13520	9X413	9X	02645	24395	17119	9X315	06302	570	10	01761	00002	23019	71303	00131				
Leśna	703	9X	02735	16315	09432	4X906	52	63535	30297	13519	9X102	04332	703	5X	03648	00021	21517	81305	00150				
Brześć n/B.	565	92	13744	16315	11330	56805	97	81634	61395	17220	8X211	05300	565	00	00790	00002	22720	85303	97120				
Pińsk	562	92	02735	14217	10932	33807	97	11733	30398	14123	69113	97320	562	20	01743	32313	22120	60303	00160				
Łuck	574	32	02753	24104	11831	53809	8X	02665	28315	15822	8X211	00320	574	00	00790	30300	22620	70300	00140				
Przemyśl	79	92	03835	18128	12328	7X903	62	03735	28128	18721	8X309	02321	79	10	01861	00011	23321	70002	97120				
Lwów	558	20	01854	20114	11424	50605	06	02790	30416	15821	9X201	00290	558	00	00790	04200	24519	70304	00120				
Tarnopol	557	20	01643	24103	11029	50801	82	02634	24325	13527	70303	00310	557	10	01643	32113	22121	80302	00160				

Spostrzeżenia aerologiczne

Pilotaże

Nazwa stacji	Godz.	200m.	500m	1000m	1500m	2000m	3000m.	4000m	5000m	6000m	7000m	Uwagi
Poznań 26.VII	14	WSW6	W5									
Kraków -"-	18	-	WNW2	NNW4	NNW6	WNW9						
Lwów -"-	18	-	NNW13	NW6	WNW4							
Warszawa 27.VII	6	E2	ESE2	NE1	WSW1							
Kraków -"-	6	-	ESE9	ESE10	SE8	SW5	W5					
Lwów -"-	7	-	NE9	NE5	WSW1	W4	W5	W4	WSW6			
Poznań -"-	7	SSE7	SSE8	S7	S7	SW6						
Łuck -"-	7	-	N7	N8	NNW3							

Sondaże

Nazwa stacji	Wysokość	Ciśnienie	Temp.	Wilgotn.	Nazwa stacji	Wysokość	Ciśnienie	Temp.	Wilgotn.	Uwagi

Stan atmosfery w dniu 27 lipca:

Europę północno-zachodnią ogarnia obszar niskiego ciśnienia, którego środki znajdują się: jeden u zachodnich wybrzeży Irlandji, a drugi nad Skandynawją środkową. Trzon kontynentu europejskiego pokrywa wysokie ciśnienie.

W Polsce - pogodnie, temperatura od 17° do 21°.

Przewidywany przebieg pogody: w dniu 28 lipca:

Pogoda słoneczna o zachmurzeniu umiarkowanem. Ciepło. Słabe wiatry z kierunków południowych.

Nr. 210.

MAPA POGODY
PAŃSTWOWEGO INSTYTUTU METEOROLOGICZNEGO
w Warszawie

Wtorek dn. 28. VII. /lipiec/ 1936 g. 7 GMT

Symbole

Stan pogody

[illegible] mgła, mgła w strzępach, opady, [illegible] grupy, △ krupy, ▲ grad, [illegible] burza, ≡ mgła gęstniejąca, [illegible] odległa, ⚹ wichura pełna, [illegible] miejsce w czasie ostatniego [illegible] przed obserwacją, [illegible] z przerwami

[illegible]	[illegible]	[illegible]	[illegible]	[illegible]	[illegible]
[illegible]	[illegible]	[illegible]	▽	K	[illegible]
[illegible]	[illegible]	[illegible]	▽	K	
[illegible]	[illegible]	[illegible]	▽▽	K	[illegible]

Zachmurzenie

[illegible] stały chmur, ⊘ bezpokrycia, [illegible] ½ pokrycia, ⊘ ¾ pokrycia, [illegible] pokrycia całkowite z przerwami, [illegible] pokrycia, ⊕ niebo niewidoczne.

Pozostałe oznaczenia

[illegible] Wiatr [illegible] w kierunku strzałki, [illegible] oznacza ciszę, krótkie pióro na strzałce [illegible] 1st B, dłuższe zaś 2st B. [illegible] w st. Celsjusza

Front [illegible]

[illegible] odległy

Front [illegible]

Stacje [illegible] Rów zerowikowy Opady [illegible]

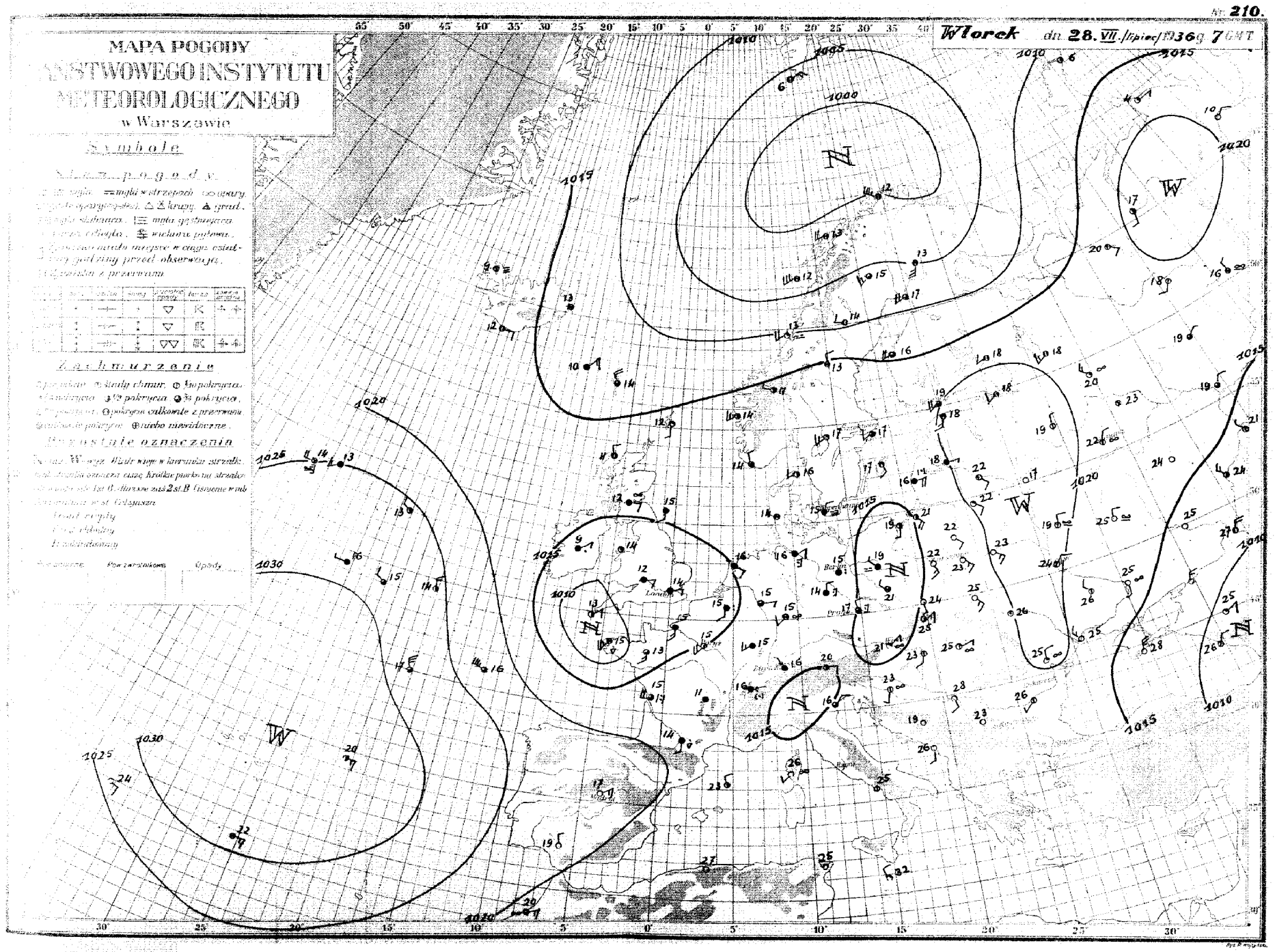

D. P. I. M. Nr. 1333 6/IV.36. 45.000

Nazwa stacji		Dn. 27.VII. (poniedziałek) 13gmt.						Dn. 27.VII. (poniedziałek) 18gmt.						Dn. 28.VII. (wtorek) 1936r. 7gmt.						Szata śnieżna		Stan lotnicza	Uwagi
		JJJ	$C_L C_M$	wwVhN$_L$	DDFWN	BBBTT	UC$_H$abb	$C_L C_M$	wwVhN$_L$	DDFWN	BBBTT	UC$_H$abb	RRRMME	JJJ	$C_L C_M$	wwVhN$_L$	DDFWN	BBBTT	UC$_H$abb	RRRMME				
Gdynia	563	20	01853	02314	19924	71901	5X	02755	12215	18721	8X702	00250	563	07	01690	16114	13719	80604	01161				
Grudziądz	568	2X	02755	47425	20224	4X803	02	01790	12203	18622	50803	00250	568	07	02790	14325	13523	7X705	00180				
Bydgoszcz	560	20	01654	12214	19326	40805	20	01652	12212	17524	50803	00270	560	04	01790	18192	13322	70903	00180				
Toruń	569	1X	02744	16204	20026	4X704	00	00790	12200	18325	50704	00280	569	04	01790	16123	13623	70703	00180				
Poznań	561	20	02765	43515	17226	50808	06	01790	41413	15325	60705	00220	557	5X	04428	26138	13319	9X703	97170				
Kalisz	573	04	01790	45313	17927	44911	00	00790	08100	15924	50807	00280	573	05	01790	08204	12722	75808	00170				
Katowice	109	04	01790	12201	17727	50807	00	00790	10200	16824	60801	00270	109	00	00890	12300	13926	60803	00180				
Kraków	556	04	01792	08202	18427	50807	03	01792	06302	17323	70803	00270	556	00	00790	04100	15924	70805	00104				
Cieszyn	78	10	01872	02203	17128	59805	40	01862	00003	16027	66803	00250	78	00	00890	14100	13228	60804	00210				
Zakopane	561	10	01981	02201	07425	40603	10	01981	00001	06721	70300	00261	561	10	01872	04302	04625	50703	00121				
Hala Gąsien.	75	10	01863	60203	08220	60001							75	30	01852	51702	06317	70602	00160				
Mława	105	10	01744	16204	21123	50902	00	00790	16100	20220	60300	00240	105	04	01790	12302	15522	70704	00120				
Płock	106	10	02764	12204	19325	40803	00	00790	08210	17823	60803	00260	106	00	00790	12300	15723	70703	00170				
Warszawa	552	16	01753	16104	21025	50803	00	00790	08200	19824	60801	00260	552	00	00790	14300	15722	70505	00160				
Łódź	554	10	01753	12303	18925	40807	00	00790	12200	17224	50805	00260	554	10	01763	12303	14024	60801	00170				
Dęblin	556	17	01752	16313	20227	40507	00	00790	08200	19524	50801	00280	556	00	00890	10200	16225	60804	00130				
Lublin	559	03	01790	16112	21026	50801	03	01730	08014	20225	60801	00280	555	00	00690	10110	16724	60802	00120				
Kielce	559	03	01790	10304	20726	96905	08	01790	10203	19624	50905	00260	559	00	00690	08200	17024	60804	00170				
Wilno	553	10	02744	26214	20623	55602	00	00790	00000	20623	50801	00240	553	04	01790	14303	19822	65502	00140				
Suwałki	567	11	02743	24214	21223	5X801	01	01790	00003	20321	60802	00240	567	07	02790	14315	17622	6X807	00140				
Łuck	571	70	01754	00014	21923	50401	48	00651	00001	21421	60601	00240	571	00	01790	10202	20123	69805	00120				
Grodno	76	10	01744	20204	21725	50802	07	01790	00002	21022	70802	00250	76	55	01652	12303	19122	62805	00130				
Białystok	570	10	01763	00003	21523	60803	00	00790	00000	21122	80801	00240	570	00	00790	12200	18622	70805	00140				
Lesna	103	70	01744	00014	20725	5X802	00	01790	00002	21121	60302	00250	103	00	01790	16202	19523	62709	00120				
Brześć n/B.	565	13	01861	00001	20024	50805	00	00690	08100	20722	70803	00260	565	00	00790	45300	18423	60805	00150				
Pińsk	562	10	01742	26302	21025	30803	00	00790	00000	21723	40303	00270	562	00	00790	10300	20223	60807	00150				
Łuck	574	00	00890	28100	21326	40806	00	00890	02100	21623	50306	00270	574	08	01790	12301	19725	60902	00150				
Przemyśl	79	00	00990	20100	20627	50807	00	00890	00000	20224	80501	00280	79	00	00790	00000	17327	70805	00150				
Lwów	558	00	00890	08300	20725	60801	00	00890	08200	20523	70401	00250	558	00	00800	12300	17425	70600	00180				
Tarnopol	557	00	00690	32100	20126	50802	00	00690	04100	20226	60302	00280	557	00	00690	16100	18725	70902	00160				

Spostrzeżenia aerologiczne

Pilotaże

Nazwa stacji	Godz.	200m	500m	1000m	1500m	2000m	3000m	4000m	5000m	6000m	7000m	Uwagi
Toruń 27.VII	14	SSE6	SSE8	SSE6	S5	SSW5						
Poznań -"-	14	SE8	SE9	SE9	SSE9	SSE8						
Warszawa-"-	15	SSE3	SE3	SSE3	S3	W9						
Kraków -"-	18	-	E7	SE9	SSE6	SSW6	SSW7	SSE5				
Lwów -"-	18	-	E8	ESE12	ESE15	SE14	SE16					
Warszawa28.VII	6	SSE8	S8	S9	SSE7	SSE9						
Wilno -"-	7	SE6	SE6	S8	SSE5							
Kraków -"-	7	-	SSE2	SE5	SSE7	SSW7	S9	SSW8				
Lwów -"-	7	-	S12	SSW10	SSW10	SSW14	SSW16	SSW19	SSW21			
Gdynia -"-	8	SW6	W6	S15	SSW14							

Sondaże

Nazwa stacji	Wysokość m	Ciśnienie mb	Temp.	Wilgoć	Nazwa stacji	Wysokość m	Ciśnienie mb	Temp.	Wilgoć	Uwagi

Stan atmosfery: w dniu 28 lipca:

Wschodnia i południowa część Europy leżą w obrębie wysokiego ciśnienia, pozatem rozpościera się obszar niskiego ciśnienia, którego płytkie ośrodki znajdują się: jeden nad Björnöyą, drugi nad Bretanją, trzeci nad Lombardją, a czwarty nad Śląskiem.

W Polsce - w Poznańskiem i częściowo na Pomorzu chmurno, pozatem pogodnie. Temperatura od 19° do 26°.

Przewidywany przebieg pogody: w dniu 29 lipca:

Przejściowy wzrost zachmurzenia wraz z burzami i ulewami, postępującemi od zachodu kraju. Chłodniej. Słabe wiatry z kierunków zachodnich.

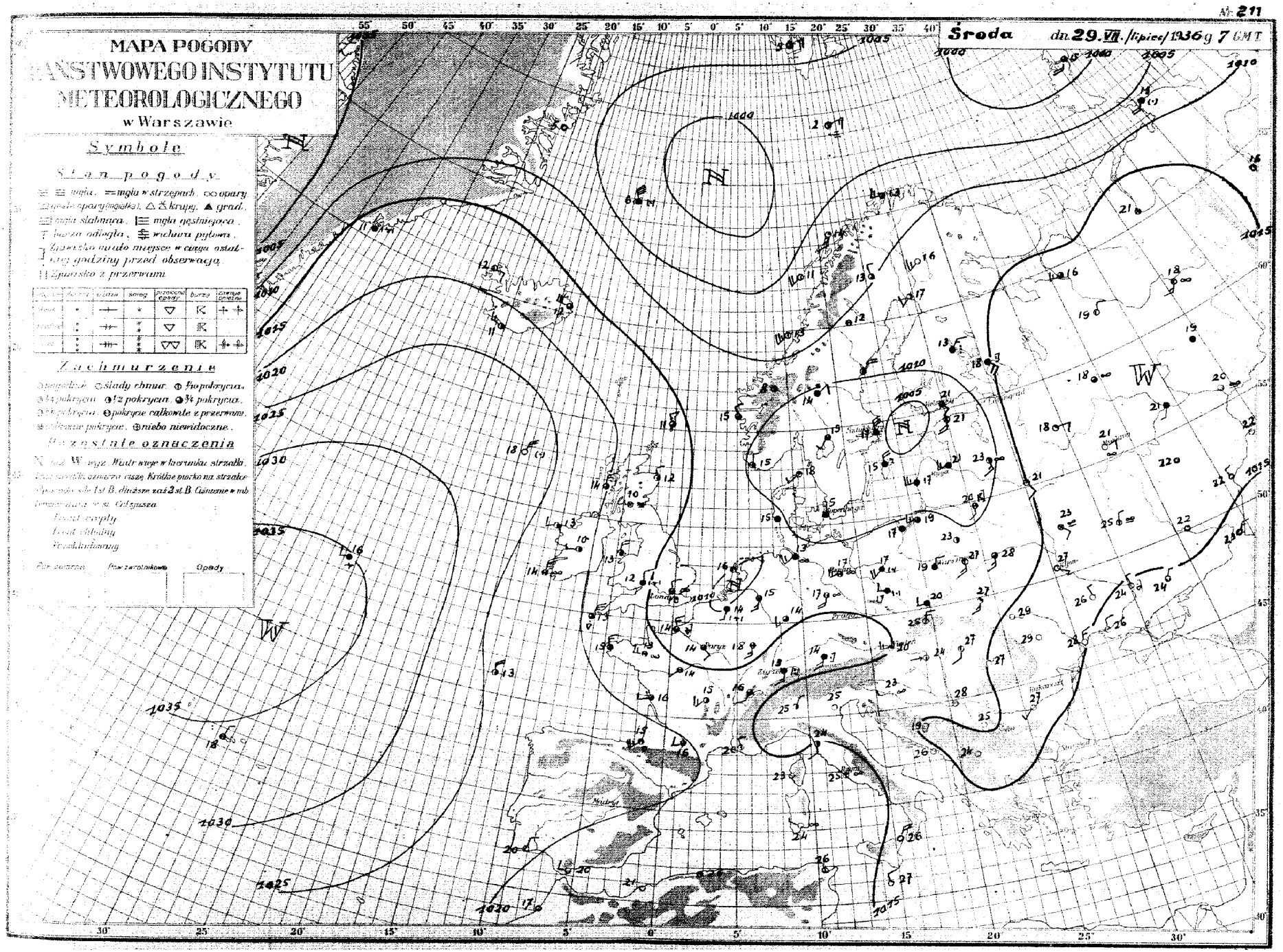

Nr 211
Środa dn. 29. VII. /lipiec/ 1936 g 7 GMT
MAPA POGODY
PAŃSTWOWEGO INSTYTUTU
METEOROLOGICZNEGO
w Warszawie
Symbole
Stan pogody
mgła. mgła w strzępach. opary.
gęste opary (mgiełka). krupy. grad.
mgła słabnąca. mgła gęstniejąca.
burza odległa. wichura pyłowa.
Zjawisko miało miejsce w ciągu ostatniej godziny przed obserwacją.
Zjawisko z przerwami.
śnieg
przelotne opady
burza
zawieje śnieżne
Zachmurzenie
pogodnie. ślady chmur. 1/10 pokrycia.
1/4 pokrycia. 1/2 pokrycia. 3/4 pokrycia.
pokrycie całkowite z przerwami.
całkowite pokrycie. niebo niewidoczne.
Pozostałe oznaczenia
Wiatr wieje w kierunku strzałki.
Krótkie piórko na strzałce
1 st. B. dłuższe zaś 2 st. B. Ciśnienie w mb
Celsjusza.
Front ciepły
Front chłodny
Przeklinowany
Pow. zwrotnikowe
Opady

Nazwa stacji		Dn 28.VII. (wtorek) 13gmt.						Dn 28.VII. (wtorek) 18gmt.						Dn.29.VII. (środa) 1936r. 7gmt.						Szata śnieżna		Stan lotniska	Uwagi
		JJJ	C_L	C_M	wwVhN$_L$	DDFWN	BBBTT	UC$_H$abb	C_L	C_M	wwVhN$_L$	DDFWN	BBBTT	UC$_H$abb	RRMME	JJJ	C_L	C_M	wwVhN$_L$	DDFWN	BBBTT	UC$_H$abb	RRmmE	grubość warstwy w cm	świeżo spadły w cm		
Gdynia	563		6X		55538	18418	11021	9X707	9X		02746	30396	11721	9X202	12252	563	6X		03748	00078	10417	9X705	01151				
Grudziądz	568		5X		02647	24257	11722	8X607	52		02634	28315	12023	7X405	10301	568											
Bydgoszcz	560		84		01742	24294	12294	80001	87		02644	24276	13022	7X405	10281	560	57		05544	20178	11918	9X401	01161				
Toruń	569		5X		02755	28325	12424	7X901	5X		02746	26326	13024	7X405	00310	569	07		03690	22258	13218	8X207	96170				
Poznań	557		53		02743	18314	12724	70708	80		25746	28276	13219	90300	01241	557	6X		61538	18458	13217	9X105	02161				
Kalisz	573		06		01790	24114	09929	54807	76		02773	24215	11823	64600	00300	573	89		45465	22227	12719	80403	16182				
Katowice	109		14		01762	22303	12332	40801	40		02655	20115	10729	60902	00320	109	6X		05538	28228	13719	9X304	00180				
Kraków	556		10		00753	22203	11934	40037	20		01754	00004	10930	50803	00340	556	6X		05538	24228	13320	8X307	00190				
Cieszyn	78		10		01871	18202	12033	49802	80		02864	14115	10929	56601	00340	78	5X		04548	28028	14120	8X305	00190				
Zakopane	561		10		01981	20201	04330	30902	14		01882	20303	02626	40606	00300	561	10		01981	32301	01325	50403	00210				
Bielsko Żywiec	75		10		01862	51702	06122	60101	34		01851	51702	05121	66803	00200	75	00		00890	51500	03420	50302	00180				
Mława	105		8X		02746	16306	12829	5X709	8X		02747	00027	12624	8X207	02301	105	5X		03648	00028	12619	9X205	05172				
Płock	106		7X		02755	49405	11030	5X806	86		02754	59415	11125	73406	00320	106	52		03635	24158	11719	9X405	05181				
Warszawa	552		10		01753	18303	12731	31806	47		01763	00004	10728	65601	00310	552	82		03746	02228	13419	9X312	06191				
Łódź	554		7X		02764	49404	11131	4X803	84		02754	26315	11326	7X402	00320	554	6X		03648	24228	13118	9X307	06170				
Dęblin	566		10		01751	16301	12632	40809	00		01790	00011	11128	61803	00320	566	5X		03638	24218	11123	8X305	00180				
Lublin	555		7X		02754	16414	13732	5X803	03		01790	16111	11829	60803	00330	555	00		00690	20210	10528	50301	00200				
Kielce	559		10		01761	18201	14032	40806	00		01790	00001	11829	53805	00320	559	6X		05518	28236	13221	9X303	18192				
Wilno	553		04		01790	12302	15927	40811	00		01790	12203	13025	55807	00280	553	57		28544	16296	09120	9X507	03202				
Słonim	567		07		01790	14403	14029	50811	81		11644	00096	12025	7X801	00300	567	5X		03638	30228	10119	9X304	04181				
Lida	577		00		01790	14301	16328	41809	40		01651	12102	14425	65601	00280	577	82		02643	10295	10221	98902	95200				
Grodno	76		10		01744	12404	14329	40815	10		01652	12203	12626	79801	00300	76	55		02644	20295	09923	8X305	17191				
Białystok	570		70		01763	45303	14129	60812	05		01790	00003	12127	60803	00300	570	00		01690	00094	10723	83401	30182				
Leśna	103		00		00790	12200	16129	40807	00		00790	00000	14126	60802	00300	103	00		02790	16215	09927	66805	00190				
Brześć n/B	565		80		01754	14204	14631	50808	00		01790	14103	12626	65803	00310	565	03		01792	18312	10327	60300	00220				
Pińsk	562		10		01753	10203	16730	30809	00		00790	00000	14328	70809	00320	562	84		02744	16315	11528	56805	00200				
Łuck	574		10		01763	14303	16032	40810	00		00790	16100	14728	50902	00330	574	00		00790	14300	12630	50902	00200				
Przemyśl	79		10		01963	20203	14634	40804	00		05890	00000	13526	80809	00350	79	10		01861	00000	11830	60801	00180				
Lwów	558		80		02764	16314	05431	6X705	00		00790	18010	14126	70801	00310	558	04		01790	18303	12327	60301	00190				
Tarnopol	557		10		01643	16103	15334	60803	00		00690	00000	14132	50802	00340	557	00		00690	16100	13728	60801	00190				

Spostrzeżenia aerologiczne

Pilotaże

Nazwa stacji	Godz.	200m	500m	1000m	1500m	2000m	3000m	4000m	5000m	6000m	7000m	Uwagi
Poznań 28.VII	15	WNW4	WNW4	WSW4	WSW11	WSW17						
Warszawa -"-	15	S7	S8	S8	S7	SW9						
Lwów -"-	18	-	SW13	SW15	SSW13	SW15						
Warszawa 29.VII	6	NNW6	N8	W4	SSW11	SW9						
Lwów -"-	7	-	SSW17	SW17	SW16	WSW14	SW11	SSW13	SSW16			
Poznań -"-	7	SW6	W9	W8								
Gdynia -"-	8	WSW9	W12									

Sondaże

Nazwa stacji	Wysokość m	Ciśnienie mm	Temp.	Wilgotn.	Nazwa stacji	Wysokość m	Ciśnienie mm	Temp.	Wilgotn.	Uwagi

Stan atmosfery w dniu 29 lipca:

Rozległy obszar wyżowy rozwinął się nad Atlantykiem i sięga swym wpływem nad Irlandję i półwysep Pirenejski. Słaby wyż ogarnia Rosję. Pozostała część Europy znajduje się pod wpływem obszaru niskiego ciśnienia, którego poszczególne ośrodki znajdują się: jeden nad Nową Ziemią, drugi nad morzem Norweskiem, trzeci nad Bałtykiem, a czwarty nad Holandją.

W Polsce - na południu i wschodzie pogodnie, pozatem pogoda o zachmurzeniu zmiennem. Temperatura od 17° na zachodzie do 30° na wschodzie kraju.

Przewidywany przebieg pogody w dniu 30 lipca:

Pogoda o zachmurzeniu zmiennem malejącem, jednak jeszcze z przelotnemi deszczami i słabą skłonnością do burz, zwłaszcza dzielnicach wschodnich. Dość ciepło.

Słabe, chwilami umiarkowane wiatry z kierunków zachodnich.

Nr. 212.

Czwartek dn. 30. VII. /lipca/ 1936 g 7 GMT

MAPA POGODY PAŃSTWOWEGO INSTYTUTU METEOROLOGICZNEGO w Warszawie

Symbole

Stan pogody.

≡ mgła. = mgła w strzępach. ∞ opary. ∞ gęste opary (mgiełka). △ ⅄ krupy. ▲ grad.
≡ mgła słabnąca. ≡ mgła gęstniejąca.
T burza odległa. ≡ burza pyłowa.
] Zjawisko nastąpiło między w ciągu ostatniej godziny przed obserwacją.
|| Zjawisko z przerwami.

Natężenie	Deszcz	Śnieżna	Śnieg	Przelotne opady	burza	Burza śnieżna
słabe	•		*	▽	K	+
umiarkowane	:		**	▽	K	
silne	⁝		***	▽▽	K	+

Zachmurzenie

○ pogodne. ◔ ślady chmur. ◔ ¼ pokrycia. ◔ ¼ pokrycia. ◔ ½ pokrycia. ◔ ¾ pokrycia. ◔ ¾ pokrycia. ⊖ pokrycie całkowite z przerwami. ● całkowite pokrycie. ⊕ niebo niewidoczne.

Pozostałe oznaczenia

N. wiatr. W. wyż. Wiatr wnęg w kierunku strzałki, brak strzałki oznacza ciszę. Krótkie piórko na strzałce odpowiada sile 1st B. dłuższe zaś 2st B. Ciśnienie w mb. Temperatura w st. Celsjusza.

Front ciepły
Front chłodny
Przedkładowany

Pow. pożarne | Pow. zwrotnikowe | Opady

Nazwa stacji		Dn 29.VII. (środa) 13gmt						Dn 29.VII. (środa) 18gmt						Dn 30.VII. (czwartek) 1936r. 7gmt						Szata śnieżna	Stan lotniska	Uwagi
		JJJ	$C_L C_M$	wwVhN$_L$	DDFWN	BBBTT	UC$_H$abb	$C_L C_M$	wwVhN$_L$	DDFWN	BBBTT	UC$_H$abb	RRMME	JJJ	$C_L C_M$	wwVhN$_L$	DDFWN	BBBTT	UC$_H$abb	RRmmE			
Gdynia	563	86	03644	24128	11422	6X001	37	02743	04314	11919	80201	97230		563	00	01790	22214	12618	62102	95161			
Grudziądz	568	86	12655	12273	13222	7X301	54	01753	18223	12821	78801	00220		568	02	02790	24227	14119	79302	00150			
Bydgoszcz	560	27	02654	20273	13321	6X300	84	02643	20114	13121	65401	92230		560	04	05590	22215	14417	84201	00140			
Toruń	569	67	05634	20255	13922	6X302	17	01642	20114	13521	56801	00240		569	07	02790	22125	15319	7X105	00160			
Poznań	551	83	02746	53427	13721	7X901	43	02754	53325	13520	62401	00220		551	04	02790	55424	15518	76303	00130			
Kalisz	572	73	02673	53314	14320	53308	66	02674	20215	13520	64903	00221		572	14	01773	51314	15718	76306	01151			
Katowice	109	20	05655	28325	14123	60903	5X	03658	32228	13920	8X801	00260		109	17	01753	24214	17717	89302	13130			
Kraków	556	52	03656	02228	14124	7X101	52	02655	04127	13523	8X901	00250		556	25	02744	26315	13217	83201	00150			
Cieszyn	78	50	02764	26015	14622	76802	5X	03758	26228	14021	8X601	92250		78	20	01862	18013	17917	79303	04142			
Zakopane	561	10	01981	20201	01729	20902	70	01644	04204	01721	80300	00290		561	6X	03538	08298	03513	9X203	06122			
Hala Gąsien.	75	30	01862	12302	04423	40101	84	01761	20302	03319	50802	00220		75	8X	04456	28196	02021	9X203	14091			
Mława	105	8X	03748	24228	14121	70204	44	01743	00023	14119	80201	00231		105	5X	02737	22257	15317	9X201	03152			
Płock	106	87	03734	24258	13621	70103	07	01790	20124	13219	70801	97280		106	73	02744	53425	14718	83303	03161			
Warszawa	552	8X	02747	26227	14322	7X304	40	01753	28213	14221	70401	00230		552	03	02790	26226	15717	8X301	08141			
Łódź	554	81	02755	26226	14321	7X301	5X	02754	28125	13620	7X601	00220		554	15	02762	53404	16018	79205	10151			
Dęblin	566	8X	02745	20315	13924	6X305	46	01754	28114	13723	70300	00250		566	52	03745	51328	15817	8X307	02140			
Lublin	555	7X	02754	26314	13327	8X301	8X	02844	32114	13324	7X301	00290		555	6X	82428	30258	16317	9X308	26170			
Kielce	559	8X	02653	26224	15723	7X003	6X	02657	30117	15722	7X401	00270		559	63	02744	28225	18316	8X307	12152			
Wilno	553	67	03644	24418	10123	8X200	04	01690	00013	11921	80307	00260		553	67	03543	00058	15318	9X403	01151			
Suwałki	562	82	81636	30178	12620	8X306	51	02644	00076	13019	9X301	97211		562	52	22636	00058	13717	9X302	00151			
Lida	577	84	01753	24313	09728	60401	20	01751	26301	12821	80306	00300		577	5X	05548	00098	13418	9X201	01150			
Grodno	76	6X	02646	24326	11724	8X303	23	01643	20203	13720	70304	00240		76	9X	22538	00098	13917	9X300	00XXX			
Białystok	570	5X	03758	24318	13920	8X111	30	01752	00012	13821	80901	00251		570	8X	02747	26197	14218	9X300	04162			
Lesna	103	7X	02744	20314	09132	4X801	8X	02645	24215	11725	7X307	00340		103									
Brześć n/B.	565	80	01764	57404	12428	60306	9X	02655	04115	13622	8X301	00300		565	9X	25538	30298	14119	90403	22181			
Pińsk	562	84	01743	18304	10034	20801	90	01744	32304	11927	60307	00350		562	87	03733	00028	12222	75207	00190			
Łuck	574	05	01790	22301	10936	30807	00	00790	20200	11831	50403	00370		574	53	02622	32215	13123	90403	00200			
Przemyśl	29	20	01861	20211	10937	40801	00	00790	28200	12127	70802	00370		29	6X	11758	26128	15121	8X310	00180			
Lwów	558	07	01890	49413	11433	40501	06	01890	20101	10933	40801	00330		558	5X	03628	30320	14121	9X207	00190			
Tarnopol	557	10	01642	16102	11436	30802	40	02844	00014	11333	50300	00380		557	5X	02646	00026	11826	8X301	00180			

Spostrzeżenia aerologiczne

Pilotaże

Nazwa stacji	Godz.	200m	500m	1000m	1500m	2000m	3000m	4000m	5000m	6000m	7000m	Uwagi
Poznań 29.VII	15	SW5	WSW7									
Poznań -"-	15	WSW2	WSW3	W6								
Wilno -"-	18	WNW4	WNW8	W11	WSW13							
Kraków -"-	18	-	ENE2	NE2								
Lwów -"-	18	-	SW7	SW9	SW10	SSW10	SSW13	SSW22	SSW23			
Warszawa 30.VII	6	W4	NW8	WNW5	SW4	W9						
Poznań -"-	7	WSW8	W8	W7	WSW8	WSW10						
Grudziądz -"-	7	W5	W6	WSW8	WSW9							
Katowice -"-	7	WNW2	NW2	WNW2	W2	WSW10	SW18					
Kraków -"-	7	-	WNW4	NNE2	NNW2	W4						

Sondaże

Nazwa stacji	Wysokość m	Ciśnienie mm	Temp.	Wilgoć	Nazwa stacji	Wysokość	Ciśnienie mm	Temp.	Wilgoć	Uwagi
Toruń	000	1008	16.8	84	Toruń	3900	628	-7.0	70	
dn.30.VII	200	991	15.3	77	(dalszy ciąg)					
	600	949	14.8	58						
	1200	880	10.3	67						
	1700	831	7.6	63						
	2100	764	4.2	63						
	2500	748	0.6	72						
	2600	736	0.0	70						
	2800	717	-2.0	70						
	3200	692	-3.5	65						
	3500	657	-5.6	63						

Stan atmosfery w dniu 30 lipca:

Rozległa depresja barometryczna ze środkiem nad północną Skandynawją sięga swą odnogą poprzez północny Atlantyk i Islandję do Grenlandji. Drugorzędna depresja nad Finlandją. Pozostała część Europy znajduje się pod wpływem wysokiego ciśnienia.

W Polsce - pogoda o zachmurzeniu zmiennem, na wschodzie i południu jeszcze burze. Temperatura od 19° w Tatrach do 30° w Zaleszczykach.

Przewidywany przebieg pogody w dniu 31 lipca:

Pogoda słoneczna o zmiennem zachmurzeniu. Jeszcze skłonność do burz w dzielnicach wschodnich. Po chłodnej nocy dniem temperatura do 25°. Słabe, na północy umiarkowane wiatry z kierunków zachodnich.

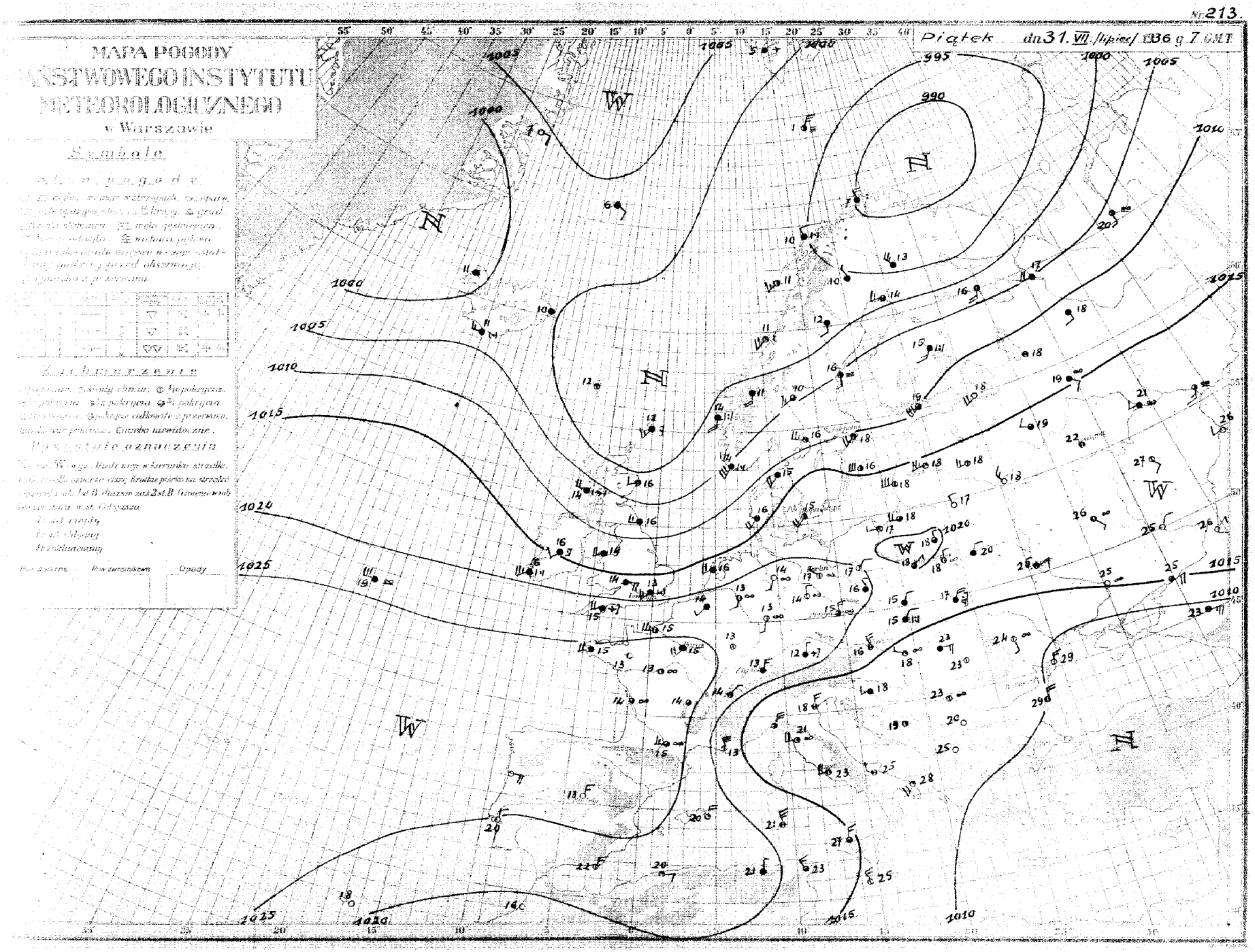

Nr 213.
Piątek dn 31. VII. /lipiec/ 1936 g. 7 GMT.
MAPA POGODY
PAŃSTWOWEGO INSTYTUTU
METEOROLOGICZNEGO
w Warszawie
Symbole
Zachmurzenie
Pozostałe oznaczenia
Pow. pozorne
Pow. zwrotnikowe
Opady

Nazwa stacji	Dn. 30.VII. (czwartek) 13gmt.						Dn. 30.VII. (czwartek) 18gmt.					
	JJJ	C_L	C_M	wwVhN$_L$	DDFWN	BBBTT	UC$_H$abb	C_L	wwVhN$_L$	DDFWN	BBBTT	UC$_H$abb	RRMME
Gdynia	563	84		02744	26394	14918	80207	20	01752	24393	16618	89204	01221
Grudziądz	568	5X		02745	57325	15522	5X303	52	03644	24228	17519	65204	00230
Bydgoszcz	560	24		02644	22315	15921	5X303	01	03790	26218	17919	68302	00230
Toruń	569	8X		02755	55325	16023	4X201	07	03790	24128	18319	56204	00250
Poznań	551	80		02753	57528	17020	6X303	47	02763	24324	18718	60301	00220
Kalisz	575	66		02774	20315	16422	44301	63	02774	24215	17220	54405	00231
Katowice	109	20		02655	28215	17723	50901	44	01762	32303	18719	60303	00230
Kraków	556	77		02753	12124	17922	5X101	80	01754	00014	17919	80301	00230
Cieszyn	78	10		01972	26203	17623	46001	44	01862	32113	18120	65401	00240
Zakopane	561	5X		51648	04128	05514	9X307	5X	03658	00028	05715	8X401	91182
Hala Gąsien.	75	60		46009	32236	03110	9X206	XX	44309	32239	04209	9X303	97191
Mława	105	70		02744	20225	16022	6X301	46	02744	24225	17619	63205	00221
Płock	106	89		02754	20225	15722	53302	87	02744	28227	17219	73305	00230
Warszawa	552	12		02763	24415	16323	56101	07	02790	24115	17919	89103	00230
Łódź	554	25		02864	22326	17221	43302	45	02755	22226	18119	6X302	00220
Dęblin	566	70		01654	24314	16724	50301	40	01752	24212	17621	60303	00250
Lublin	553	5X		02635	28155	17320	7X300	50	01634	00014	18122	70301	97230
Kielce	559	20		02754	24225	18622	55001	03	01790	28113	19720	60304	00230
Wilno	553	57		03743	24128	12821	6X301	54	01643	00013	14420	80303	92230
Suwałki	562	81		02734	22315	13922	6X301	51	02744	24215	16019	78306	00220
Lida	571	89		02745	26227	13922	6X200	83	01743	26123	15420	70302	00230
Grodno	76	8X		02646	24326	14722	6X301	83	01643	20214	16519	72306	00240
Białystok	570	25		01752	24114	15321	80902	26	01752	24113	16621	90305	00230
Leśna	103	5X		02636	00056	14320	9X205	07	01690	00014	15419	95902	02231
Brześć n/B.	565	50		72755	26275	16220	8X205	30	01753	00003	17220	80301	02220
Pińsk	562	97		93625	12298	15323	8X209	87	28733	32296	16621	83307	08251
Łuck	574	8X		25747	28317	15423	8X203	87	25644	30217	17020	9X205	02281
Przemyśl	79	6X		03638	28298	18118	9X304	6X	05638	28158	19019	9X301	14252
Lwów	558	05		03628	61528	15420	9X203	9X	61528	22298	18717	8X305	13250
Tarnopol	557	5X		02646	32126	11529	7X901	82	02635	32326	14324	8X303	00310

	Dn. 31.VII. (piątek) 1936r. 7gmt							Szata śnieżna		Stan lotniska	Uwagi
	JJJ	C_L	C_M	wwVhN$_L$	DDFWN	BBBTT	UC$_H$abb	RRmmE			
563	10			01753	22103	19317	95301	00120			
568	02			01690	00024	20318	76300	00090			
560	00			01790	28114	19317	73003	00080			
569	04			02690	00024	21017	66300	00080			
551	03			01790	04203	20617	71901	00110			
575	73			02773	26215	19817	82300	00121			
109	52			61653	02258	19115	9X701	02141			
556	67			64535	02258	19115	9X203	05131			
78	6X			61538	02158	18615	9X803	05142			
561	6X			03538	04298	03713	9X904	11092			
75	62			61415	26198	01910	9X002	09061			
105	09			02790	28104	20719	63203	00090			
106	07			02790	08227	19818	70901	00100			
552	03			02690	04115	20118	8X501	00130			
554	52			02653	02126	19817	7X701	00120			
566	5X			03658	32228	19817	8X901	00090			
553	5X			02647	02157	19316	8X301	93140			
559	62			61654	32118	20316	7X502	97140			
553	10			01742	28203	19417	75307	00130			
562	07			02790	26314	19817	78306	00100			
571	10			01751	12204	19818	75303	00120			
76	13			02643	24214	20218	72321	00110			
570	00			01790	30104	20518	72002	00130			
104	05			02790	00015	18520	75300	00121			
565	03			02790	32216	19318	8X301	00120			
562	82			03735	02218	18520	8X801	00171			
574	9X			61538	32258	19419	9X203	05182			
79	07			03790	30158	17818	9X710	03150			
558	05			25628	35458	16517	9X805	17141			
557	62			03635	00028	16321	8X302	00170			

Spostrzeżenia aerologiczne

Pilotaże

Nazwa stacji	6godz.	200m.	500m.	1000m.	1500m.	2000m.	3000m.	4000m.	5000m.	6000m.	7000m.	Uwagi
Warszawa 30.VII	17	W7	W7	W8	W8	WSW6	WSW8	WSW9				
Kraków -"-	18	-	N2	NNE4	NNE4	N4						
Warszawa 31.VII	6	NE5	NE6	ENE4	ENE3	WSW2	WSW8					
Poznań -"-	7	N3	NNE2	WSW1	W3	WSW3						
Wilno -"-	7	NW3	WNW4	W6	WSW8	WSW11	SW16					

Sondaże

Nazwa stacji	Wysokość	Ciśnienie	Temp.	Wilgotn.	Nazwa stacji	Wysokość	Ciśnienie	Temp.	Wilgotn.	Uwagi

Stan atmosfery w dniu 31 lipca:

Obszerna depresja ze środkami nad morzem Północnem i oceanem Lodowatym ogarnia kraje Europy zachodniej i północnej, druga depresja utrzymuje się nad morzem Czarnem i Azją Mniejszą. Wyż Azorski ogarnia swym wpływem Hiszpanję, Francję południową i łączy się wałem wysokiego ciśnienia ponad Niemcami i Polską z wyżem zalegającym Rosję środkową.

W Polsce - w północnych i środkowych dzielnicach zachmurzenie zmienne, w południowych pochmurno i deszcze. Temperatura od 15° do 20°.

Przewidywany przebieg pogody w dniu 1 sierpnia:

Śląsk, Podhale, Tatry i Małopolska wschodnia - zachmurzenie zmienne naogół duże z zanikającemi deszczami. Temperatura bez znacznych zmian. Słabe wiatry miejscowe.

Pozostałe dzielnice - Pogoda słoneczna i ciepła. Słabe wiatry południowo-zachodnie i zachodnie.

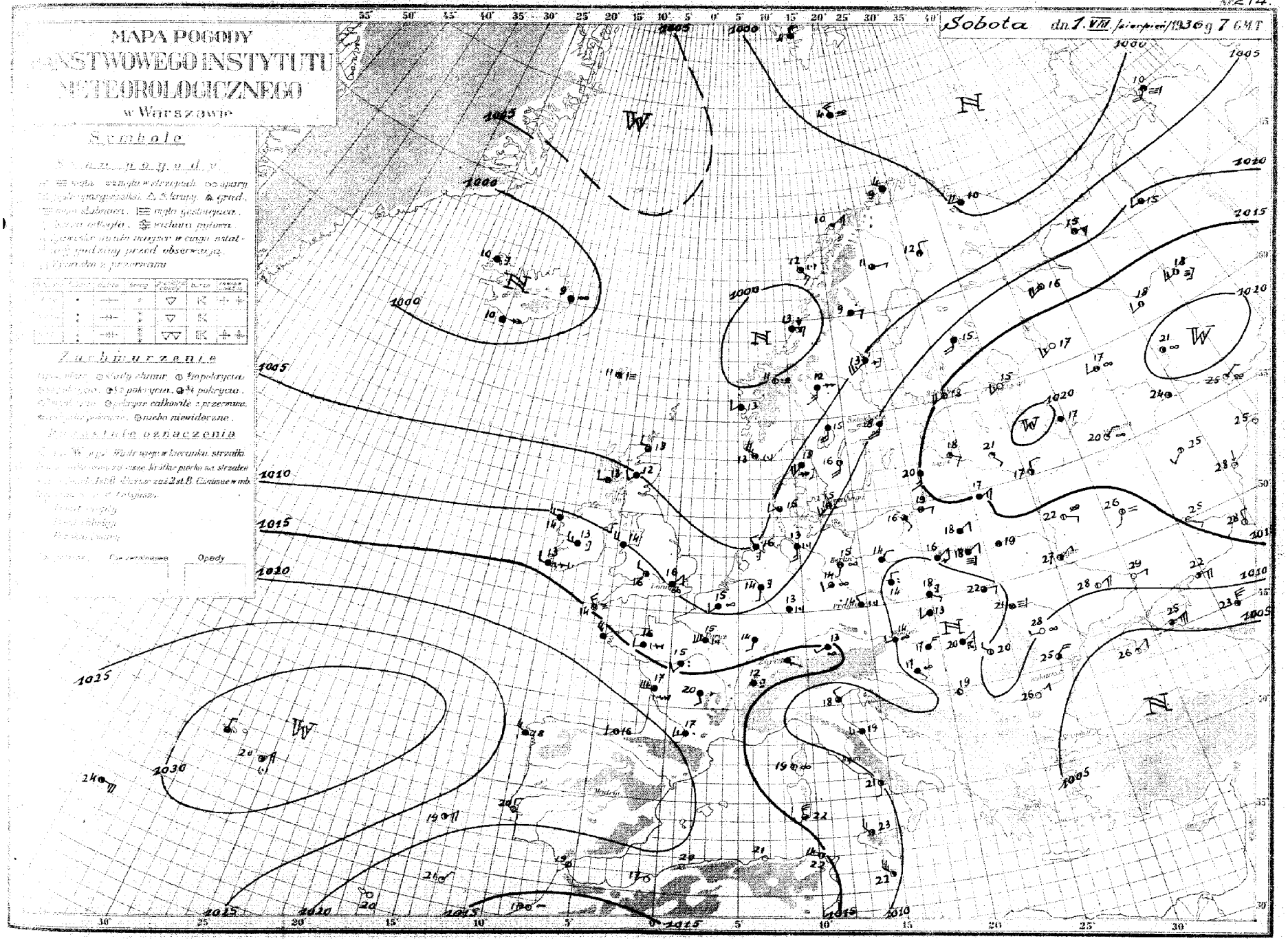
Nr. 214.
Sobota dn. 1. VIII. sierpień 1936 g 7 GMT
MAPA POGODY
PAŃSTWOWEGO INSTYTUTU
METEOROLOGICZNEGO
w Warszawie
Symbole
Zachmurzenie
Opady

Nazwa stacji	Dn. 31.VII. (piątek) 13gmt						Dn. 31.VII. (piątek) 18gmt					
	JJJ	$C_L C_M$	wwVhN$_L$	DDFWN	BBBTT	UCnabb	$C_L C_M$	wwVhN$_L$	DDFWN	BBBTT	UCnabb	RRMME
Gdynia	563	80	02855	06415	18419	96604	40	01753	08513	17118	80705	00220
Grudziądz	568	5X	02754	18224	18322	4X805	57	02644	16126	16619	6X703	00230
Bydgoszcz	560	2X	02646	30116	18322	40807	47	03654	16118	16720	56804	00230
Toruń	569	87	02744	00025	18922	4X704	07	02790	14126	17319	46703	00240
Poznań	551	80	02765	26215	18023	40806	46	02766	10227	16320	6X804	00230
Kalisz	573	66	02775	26227	17719	6X907	66	25665	30278	16617	7X604	07271
Katowice	709	52	03653	32228	17116	8X805	6X	64548	35458	15315	9X809	04171
Kraków	556	52	03745	04358	16418	8X705	6X	64648	00048	18017	9X707	02181
Cieszyn	78	5X	03758	02378	16715	6X701	5X	25758	02278	14615	9X708	03172
Zakopane	561	6X	28658	08278	03715	9X702	6X	03528	06278	01114	9X403	05162
Hala Gąsien.	75											
Mława	105	17	02743	28126	19419	6X604	07	02790	32126	17917	7X903	00190
Płock	106	77	02753	04227	18120	6X804	87	02790	08157	16617	8X803	97200
Warszawa	552	52	03765	02128	18619	6X903	57	02765	02128	16618	7X810	00200
Łódź	554	57	02656	06226	18318	7X801	57	03556	02128	16716	7X805	97180
Dęblin	550	52	03755	32228	17319	7X801	5X	03747	04327	15018	7X802	00200
Lublin	555	07	62648	04158	17419	7X300	6X	03648	32258	16117	7X702	97210
Kielce	558	62	03646	02338	18019	7X907	6X	03648	04228	17617	8X803	91191
Wilno	533	14	02743	00016	18021	56807	62	61644	28158	17319	6X300	97210
Szczytno	562	71	02744	28217	18619	6X803	52	03535	00078	17917	9X801	94201
Łódź	571	67	03742	00018	18320	6X802	07	03790	00028	17318	8X801	00210
Grodno	76	5X	03748	04228	18220	5X804	6X	22648	32258	17816	9X401	96221
Białystok	570	07	03790	32218	18220	6X806	57	03645	30228	17817	8X902	00220
Leśna	102	5X	03648	04258	19520	8X300	5X	03548	00028	16118	9X803	03231
Brześć n/B.	565	83	03754	04278	17519	8X804	5X	03658	02278	17016	9X801	08200
Pińsk	560	87	03735	32298	16522	7X812	84	03734	00018	15521	96302	11232
Łuck	574	8X	03648	02158	16222	8X702	57	03635	00018	15022	8X203	04232
Przemyśl	79	99	02790	10227	14121	9X616	62	05638	00028	14320	9X701	04221
Lwów	558	52	02755	06156	14219	9X907	57	02635	02316	13320	9X704	07221
Tarnopol	557	9X	03638	32158	15821	9X803	42	03644	00028	13121	9X801	03222

Nazwa stacji	Dn. 1.VIII. (sobota) 1936r. 7gmt						Szata śnieżna	Stan lotniska	Uwagi
	JJJ	$C_L C_M$	wwVhN$_L$	DDFWN	BBBTT	UCnabb	RRMME			
Gdynia	563	03	02690	12215	13716	96602	00130			
Grudziądz	568	6X	03768	02258	12416	8X803	97120			
Bydgoszcz	560	5X	03648	02118	12016	7X810	00130			
Toruń	569	62	62655	06158	12715	9X709	91140			
Poznań	551	52	03754	02228	11516	7X805	00150			
Kalisz	573	69	64451	65358	09115	80919	04162			
Katowice	709	6X	61638	18158	08316	9X705	04141			
Kraków	556	6X	22638	10158	08618	90801	08161			
Cieszyn	78	6X	67538	00058	08716	9X705	08152			
Zakopane	561	6X	64678	20258	97113	9X206	11132			
Hala Gąsien.	75	6X	04618	20258	96409	9X204	26091			
Mława	105	57	03944	04328	12716	8X707	93131			
Płock	106	02	61790	37358	10115	9X709	02141			
Warszawa	552	6X	52638	06258	10616	9X809	02151			
Łódź	554	6X	62528	08258	09614	9X607	07142			
Dęblin	550	5X	03528	04358	10618	9X806	02141			
Lublin	555	5X	57208	04138	11018	9X704	94140			
Kielce	558	62	03625	06258	09918	9X609	04152			
Wilno	533	57	03635	04328	14117	9X806	01150			
Szczytno	562	52	03636	04328	13717	8X809	00130			
Łódź	571	53	02753	08314	13420	70806	00160			
Grodno	76	55	02654	06425	13418	7X808	00150			
Białystok	570	57	03745	04228	13018	8X807	00160			
Leśna	102	07	01790	02314	11822	72807	00160			
Brześć n/B.	565	5X	41438	06238	11418	9X809	00150			
Pińsk	560	51	02735	00027	11919	9X803	00171			
Łuck	574	5X	03538	08238	10720	9X805	95181			
Przemyśl	79	67	03643	00058	09820	9X803	04181			
Lwów	558	57	05524	08235	09022	80808	96180			
Tarnopol	557	50	02646	00026	09721	90803	00182			

Spostrzeżenia aerologiczne

Pilotaże

Nazwa stacji	Godz.	200m	500m	1000m	1500m	2000m	3000m	4000m	5000m	6000m	7000m	Uwagi
Poznań 31.VII	14	WNW3	WNW1	E1	S2							
Warszawa -"-	18	NNE5	NE5	E6	ENE4	NE2						
Kraków -"-	18	-	NE5	ENE5								
Lwów -"-	18	-	ESE7	SE15	SSE9	SE7	SW12	WSW14				
Poznań 1.VIII	7	ENE3	E8	ENE7	ENE6							
Lwów -"-	7	-	ESE7	SE5								
Gdynia -"-	8	E6	E5	E6	E3							

Sondaże

Nazwa stacji	Wysokość	Godzina	Temp.	Wilgotn.	Nazwa stacji	Wysokość	Godzina	Temp.	Wilgotn.	Uwagi

Stan atmosfery w dniu 1 sierpnia:

Obszerna depresja ze środkiem nad morzem Norweskiem ogarnia kraje Europy zachodniej i środkowej; drugorzędna depresja z nad Karpat ogarnia Polskę, Czechosłowację, Austrję i Węgry. Obszar wysokiego ciśnienia leży nad Rosją, drugi utrzymuje się nad Azorami i Hiszpanją.

W Polsce - przeważnie pochmurno, w środku i na południowym-zachodzie deszcze. Temperatura od 15° do 21°.

Przewidywany przebieg pogody dnia 2 sierpnia:

Po przejściowym polepszeniu się stanu pogody, ponowny wzrost zachmurzenia aż do deszczów, począwszy od zachodu kraju. Temperatura bez znacznych zmian. Najpierw słabe wiatry miejscowe, potem umiarkowane południowe i południowo-zachodnie.

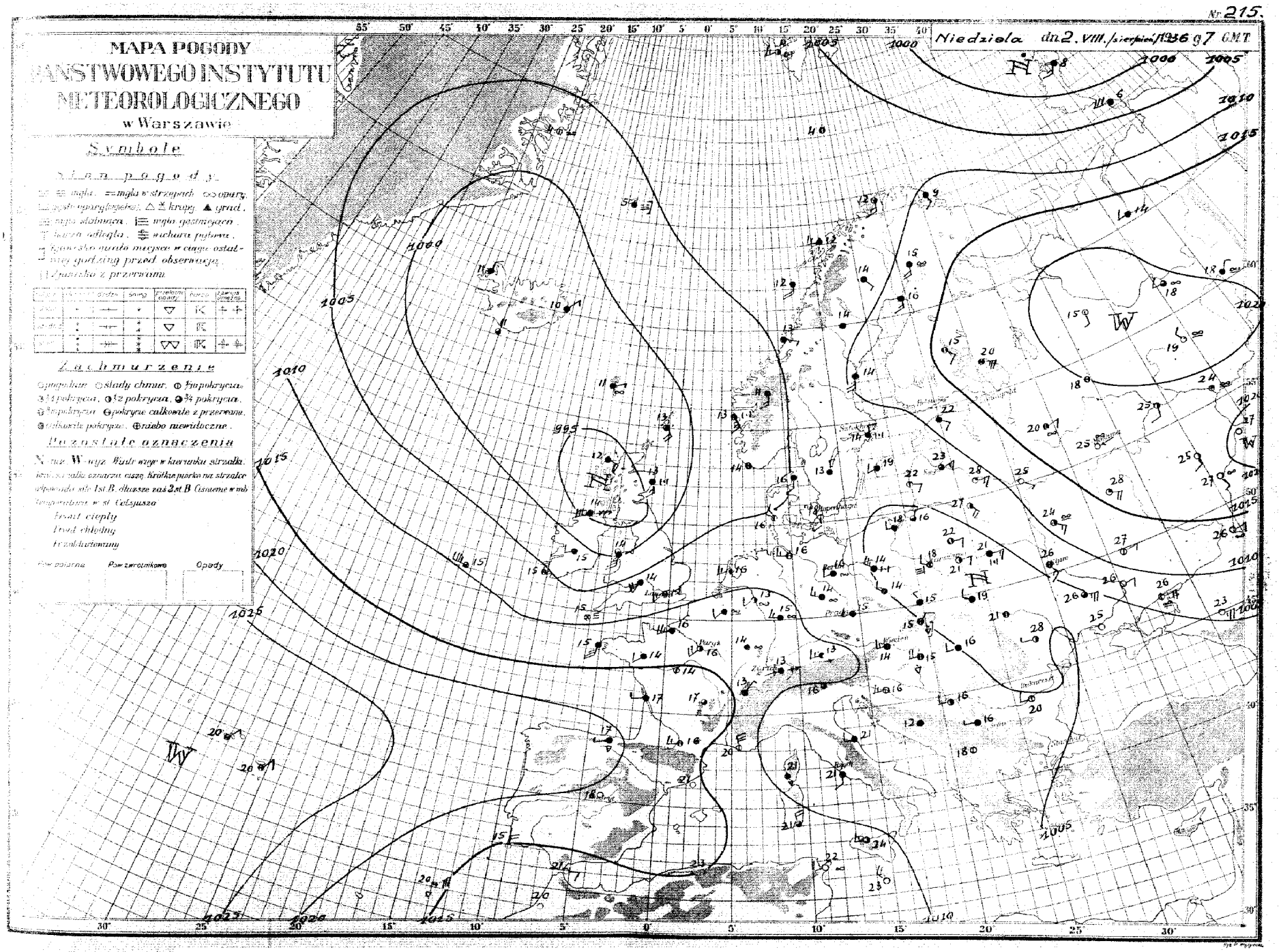
Nr. 215.
Niedziela dn. 2. VIII./sierpień/1936 g. 7 G.M.T.
MAPA POGODY
PAŃSTWOWEGO INSTYTUTU
METEOROLOGICZNEGO
w Warszawie
Symbole
Stan pogody
mgła. mgła w strzępach. opary.
krupy. grad.
mgła słabnąca. mgła gęstniejąca.
burza odległa. wichura pyłowa.
Zjawisko miało miejsce w ciągu ostatniej godziny przed obserwacją.
Zjawisko z przerwami.
dzdżu
śniegu
przelotne opady
burza
zawieja śnieżna
Zachmurzenie
pogodnie. ślady chmur. 1/10 pokrycia.
1/4 pokrycia. 1/2 pokrycia. 3/4 pokrycia.
pokrycie całkowite z przerwami.
całkowite pokrycie. niebo niewidoczne.
Pozostałe oznaczenia
N-wiatr. W-wyż. Wiatr wieje w kierunku strzałki.
Krótkie piórko na strzałce odpowiada sile 1st B. dłuższe zaś 2st B. Ciśnienie w mb.
Temperatura w st. Celsjusza
Front ciepły
Front chłodny
Przekładowany
Pow. polarna
Pow. zwrotnikowa
Opady
D. P. I. M. Nr. 1333 9.IV.36. 46.00

Nazwa stacji		Dn. 1.VIII. (sobota) 13 gmt.							Dn. 1.VIII. (sobota) 18 gmt.							Dn. 2.VIII. (niedziela) 1930 r. 7 gmt.							Szata śnieżna		Stan lotniska	Uwagi
		JJJ	$C_L C_M$	wwVhN$_L$	DDFWN	BBBTTT	UC$_H$abb	RRMME	$C_L C_M$	wwVhN$_L$	DDFWN	BBBTTT	UC$_H$abb	RRMME	JJJ	$C_L C_M$	wwVhN$_L$	DDFWN	BBBTTT	UC$_H$abb	RRMME	grubość warstwy w cm	zwarty śpiedzi		
Gdynia	563	62	81744	08478	11918	91809	9X	54638	08328	07817	9X805	97191	563	6X	03638	24208	04018	9X309	04161						
Grudziądz	568	6X	62528	02258	09217	91809	6X	03628	04258	06618	9X702	03121	568	6X	03538	32208	03518	9X001	08121						
Bydgoszcz	560	6X	62528	04258	08815	91803	XX	163X9	00039	06117	9X803	10171	560	6X	61528	30258	03515	9X906	92142						
Toruń	569	6X	03638	04358	09017	91807	57	03645	10158	05720	9X802	02200	569	5X	03628	30258	04016	9X804	03150						
Poznań	551	6X	62418	38458	08619	91803	5X	51518	28358	07114	9X602	04170	551	6X	61518	59558	04414	9X307	01131						
Kalisz	573	6X	62458	04258	07016	81805	87	02455	22227	06016	80602	18182	573	69	61457	24258	03514	80806	01132						
Katowice	109	57	05635	26327	08318	81701	52	03654	30228	08416	8X404	95191	109	6X	62538	28258	04613	9X201	15121						
Kraków	556	32	03745	00058	07321	81301	52	03664	26128	06920	8X701	93220	556	5X	03628	30158	03715	91801	06141						
Cieszyn	78	5X	04648	22078	09016	91701	5X	03758	00078	08216	9X501	01182	78	6X	62648	26158	05213	9X300	29122						
Zakopane	561	33	25774	06177	95417	81707	6X	61658	20228	94616	9X704	06192	561	36	25544	04257	90215	8X300	13152						
Hala Gąsien.	75	6X	61958	28158	95813	91703							75	XX	57309	24259	90210	9X602	19091						
Mława	105	5X	02637	08357	09220	81701	57	03736	08228	07721	9X200	01221	105	5X	02634	32327	02420	9X704	01161						
Płock	106	62	61635	41458	07519	91705	87	02643	08251	05721	9X408	15221	106	57	02725	28397	01518	9X705	11161						
Warszawa	552	6X	03628	43428	08321	81803	82	03654	08128	06722	9X401	02230	552	XX	44309	26239	01718	9X803	03164						
Łódź	554	9X	03638	10128	06721	81303	9X	02651	14127	07419	9X003	00210	554	XX	46309	28139	03415	9X003	02141						
Dęblin	566	6X	02626	08326	08022	81807	8X	07638	02218	03622	9X300	91240	566	6X	62538	20438	02718	9X403	92150						
Lublin	555	6X	02635	08155	08723	81702	9X	02637	00077	06620	8X701	05200	555	6X	03618	24218	00319	9X702	93160						
Rzeszów	559	93	02754	16153	07723	83905	90	03654	26228	07920	88401	01230	559	6X	61528	00028	04016	9X502	11152						
Wilno	553	85	02790	04478	10723	81813	44	02653	04315	08823	86602	93260	553	04	02790	12419	05527	59805	00210						
Święciany	562	54	03645	39428	10021	71805	57	02644	06255	08021	98805	01221	562	07	02790	10314	02924	68802	00160						
Lida	571	00	03790	06318	09726	67811	78	02763	00025	08324	88501	00280	571	09	02790	08215	05725	2X801	00190						
Grodno	76	11	02652	06427	09925	77806	61	02644	04225	08124	86501	00260	76	53	02654	08305	03524	5X804	00180						
Białystok	570	87	03754	04178	09125	91809	21	03752	00028	06924	8X803	01260	570	07	02790	08216	01722	6X808	05170						
Leśna	703	08	02790	04328	08728	77708	00	02790	00005	07328	86600	00290	703	5X	03748	10318	04623	5X803	00190						
Brześć n/B.	565	81	03773	04228	07726	76808	9X	98548	20628	07722	7X403	97280	565	5X	81548	08228	02721	7X401	97170						
Pińsk	562	81	03734	31418	08229	51807	87	02733	08215	07027	45102	00310	562	6X	61638	41318	03921	6X807	97070						
Łuck	574	30	07763	10304	07030	63808							574	5X	03638	18218	03002	7X802	91100						
Przemyśl	79	85	02644	00017	07026	7X608	62	05734	00058	14923	91804	93272	79	42	63652	00018	04118	9X001	01161						
Lwów	558	71	02744	12225	05528	65807	38	02742	32215	04622	91601	00280	558	57	03755	26228	02619	8X601	00150						
Tarnopol	557	20	03644	08128	04732	47804	40	01644	00014	03430	60802	00320	557	52	02645	00027	01522	6X802	00170						

Spostrzeżenia aerologiczne

Pilotaże

Nazwa stacji	Godz.	200 m	500 m	1000 m	1500 m	2000 m	3000 m	4000 m	5000 m	6000 m	7000 m	Uwagi
Warszawa 1.VIII	15	ESE6	ESE8	S10								
Kraków -"-	18	-	NW4	NW4	N2	ESE9	SSE10					
Lwów -"-	18	-	SE5	SSE7								
Lwów 2.VIII	7	-	WNW12	WNW3	E3							
Wilno -"-	7	SE6	SE12	SE19	SE20	SE19						
Gdynia -"-	8	N6										

Sondaże

Nazwa stacji	Wysokość m	Ciśnienie mm	Temp.	Wilgotn.	Nazwa stacji	Wysokość m	Ciśnienie mm	Temp.	Wilgotn.	Uwagi

Stan atmosfery w dniu 2 sierpnia:

Obszerna depresja ze środkiem nad Szkocją ogarnia kraje Europy zachodniej i środkowej; drugorzędna depresja utrzymuje się nad Polską i Karpatami. Silny wyż leży nad Rosją, drugi utrzymuje się nad Azorami i Hiszpanją.

W Polsce - na wschodzie dość pogodnie, pozatem przeważnie pochmurno i deszcze. Temperatura od 12° na Śląsku do 27° w Wileńskiem.

Przewidywany przebieg pogody w dniu 3 sierpnia:

Naogół chmurno z przelotnemi deszczami, dość obfitemi na południu kraju. Nieco chłodniej. Słabe wiatry zachodnie.

Nr. 276

MAPA POGODY PAŃSTWOWEGO INSTYTUTU METEOROLOGICZNEGO w Warszawie

Poniedziałek dn. 3. VIII (sierpnia) 1936 g. 7 GMT

Symbole

Stan pogody

≡ mgła, ≡ mgła w strzępach, ∞ opary, ∞ gęste opary (mgła), △ śnieg, ▲ grad, ≡ mgła słabnąca, ≡ mgła gęstniejąca, ⊤ burza odległa, ⊕ wichura pyłowa, ⊐ Zjawisko uważa miejsce w ciągu ostatniej godziny przed obserwacją, ⊓ Zjawisko z przerwami

	•	—	*	▽	K	+ +
	:	—	*	▽	K	
	:	—	*	▽▽	K	+ +

Zachmurzenie

○ pogodne, ○ stady chmur, ◐ ¼ pokrycia, ◑ ½ pokrycia, ◑ ½ pokrycia, ● ¾ pokrycia, ● ¾ pokrycia, ● całkowite pokrycie, ⊕ pokrycie całkowite z przerwami, ⊕ niebo niewidoczne

Pozostałe oznaczenia

N i z W-wyż. Wiatr wieje w kierunku strzałki. Linia strzałki oznacza ciszę. Krótkie pióro na strzałce oznacza siłę 1st B, dłuższe zaś 2 st B. Liczby w nb. Temperatura w st. Celsjusza

Front ciepły

Front chłodny

Frontolizowany

Pow. pozorna	Pow. zwrotnikowa	Opady

D. P. I. M. Nr. 1333 9.IV.36. 46.000.

Nazwa stacji		Dn 2.VIII. (niedziela) 15 gmt.						Dn 2.VIII. (niedziela) 18 gmt.						Dn 3.VIII. (poniedziałek) 7 gmt						Szata śnieżna		Stan lotniska	Uwagi
		J.J.C_L C_M	wwVhN$_L$	DDFWN	BBBTTT	UC_Habb	RRMME	C_L C_M	wwVhN$_L$	DDFWN	BBBTTT	UC_Habb	RRMME	J.J.C_L C_M	wwVhN$_L$	DDFWN	BBBTTT	UC_Habb	RRMME				
Gdynia	563	5X	03738	32328	05022	8X400		5X	54538	61428	99917	9X905	97221	62	62535	20358	01316	9X305	18152				
Grudziądz	568	6X	22638	23658	01321	8X705		6X	64328	26258	01316	9X802	30212	6X	03638	20358	10615	9X305	09132				
Bydgoszcz	560	5X	61528	30258	03118	9X903		6X	64518	26158	02716	9X401	08182	5X	05527	20257	04616	9X105	18331				
Toruń	569	6X	61618	28228	02119	8X908		6X	61528	28298	02616	9X901	15201	67	03643	20258	05115	9X303	07121				
Poznań	551	6X	61628	57658	04216	9X607		6X	61528	55458	04815	9X301	09161	6X	62548	16458	05114	9X303	21131				
Kalisz	[illegible]	6X	62568	28258	99915	8X807		69	64457	57358	03015	80300	18162	86	02565	49356	05915	80308	11132				
Katowice	109	52	03726	26228	05614	9X304		6X	54128	54448	07912	9X303	96161	5X	03656	53428	10016	8X304	01121				
Kraków	[illegible]	62	03625	26358	04816	8X303		6X	03628	59428	08313	9X313	02181	77	03753	18228	10018	6X309	00130				
Cieszyn	78	6X	64638	22158	07013	9X305		6X	22638	18258	09113	9X102	10162	5X	81748	14218	10616	8X405	94132				
Zakopane	561	6X	61548	28278	92412	9X408		6X	52548	00058	95010	9X308	01152	34	02773	22325	98116	61302	91102				
Bielsko Lasien.	75							6X	22538	18358	93007	9X305	03111	65	02742	20326	98110	166405	96061				
Mława	105	87	03735	10228	00623	7X705		86	03636	20127	02618	9X204	02251	6X	62638	24358	05214	9X407	04132				
Płock	106	87	10624	22278	00818	9X805		87	03625	20258	01717	9X302	10201										
Warszawa	[illegible]	6X	63538	16258	017219	9X202		85	02755	53476	03418	9X306	04220	87	03644	22458	06515	9X310	96140				
Łódź	[illegible]	6X	62638	20158	02716	9X402		8X	03648	18458	03316	9X300	02162	57	02654	53328	06715	98304	01132				
Dęblin	[illegible]	82	02744	12258	03121	7X301		80	01744	18254	04318	92305	03231	6X	03638	20428	08216	9X309	92121				
Lublin	[illegible]	5X	02634	16154	04120	8X301		8X	02634	24254	05021	7X304	01220	6X	03238	24228	08716	8X303	01130				
Kielce	[illegible]	9X	02637	22227	03118	8X805		9X	03638	53358	06715	8X304	02202	67	05533	53337	10416	88307	02121				
Wilno	[illegible]	62	81646	12728	04428	3X805		52	25645	16328	03919	8X807	01310	70	02644	16315	03418	68300	02171				
Szczecin	567	52	03645	45328	02025	5X805		57	02644	16216	03021	88302	00260	5X	03638	51428	03015	8X300	00140				
Lida	[illegible]	67	61653	45788	05121	7X207		52	03664	10187	04119	9X901	92270	82	03645	47318	05317	81301	00150				
Grodno	76	61	02646	08227	03121	8X302		61	02654	14226	03422	7X301	97260	6X	03638	18228	04116	7X401	00160				
Białystok	[illegible]	07	03790	12228	03022	7X405		09	02790	00026	03821	8X304	00260	5X	21738	16348	04915	9X301	97140				
Leśna	[illegible]	77	02742	02742	10256	03326		5X	03638	00058	04220	9X502	02271	5X	02636	14216	06616	8X303	00140				
Brześć n/B	[illegible]	99	25645	16173	03821	9X103		80	01654	00014	04820	80303	96220	5X	03538	49348	07415	9X304	57114				
Pińsk	[illegible]	9X	93628	24298	03424	5X300		87	03734	00098	05320	9X301	03281	60	02725	53417	09116	73305	00121				
Łuck	[illegible]	5X	02638	20218	32720	8X807		46	61762	00017	07020	70304	01241	5X	02736	24217	11017	8X307	00130				
Przemyśl	[illegible]	9X	02947	20117	04623	7X301		51	05653	00025	07119	60305	94250	47	02844	20117	11817	8X305	92130				
Lwów	[illegible]	83	02755	00016	03922	7X401		06	02790	20215	06918	85305	00220	5X	03658	20328	12115	8X303	00140				
Tarnopol	[illegible]	10	03644	24228	04323	67404		41	02644	24126	07022	7X304	00280	17	02643	24214	11814	60302	00120				

Spostrzeżenia aerologiczne

Pilotaże

Nazwa stacji	Godz.	200m	300m	500m	1500m	2000m	3000m	4000m	5000m	6000m	7000m	Uwagi
Warsz. 2.VIII	12	NW5	NW5	WSW6	WSW8	WSW5	SE13					
Kraków "	12	-	W9									
Warszawa "	15	S6	S8									
Lwów "	18	-	SW9	SW11	SW18	SSW15	S14	S17				
Poznań 3.VIII	7	SW8										
Lwów "	7	-	SW13	WSW10	chmury 1250mtr.							
Kraków "	7	-	SW8	WSW17	W9	W9						
Gdynia "	8	pada deszcz										

Sondaże

Nazwa stacji	Wysokość	Ciśnienie	Temp.	Wilgotn.	Nazwa stacji	Wysokość	Ciśnienie	Temp.	Wilgotn.	Uwagi

Stan atmosfery: w dniu 3 sierpnia

obszerna depresja ze środkami nad Bałtykiem i n.Północnem ogarnia cały niemal kontynent europejski aż po Rosję,Bałkany i Hiszpanję. Obszar wysokiego ciśnienia leży nad Rosją,drugi utrzymuje się nad Azorami i Hiszpanją,trzeci nad Jugosławją.

W POLSCE:chmurno,miejscami deszcz.Temp.od 14° do 20°.

Przewidywany przebieg pogody w dniu 4 sierpnia

Zachmurzenie zmienne z przelotnemi deszczami.Temperatura bez większych zmian.

Umiarkowane wiatry zachodnie.

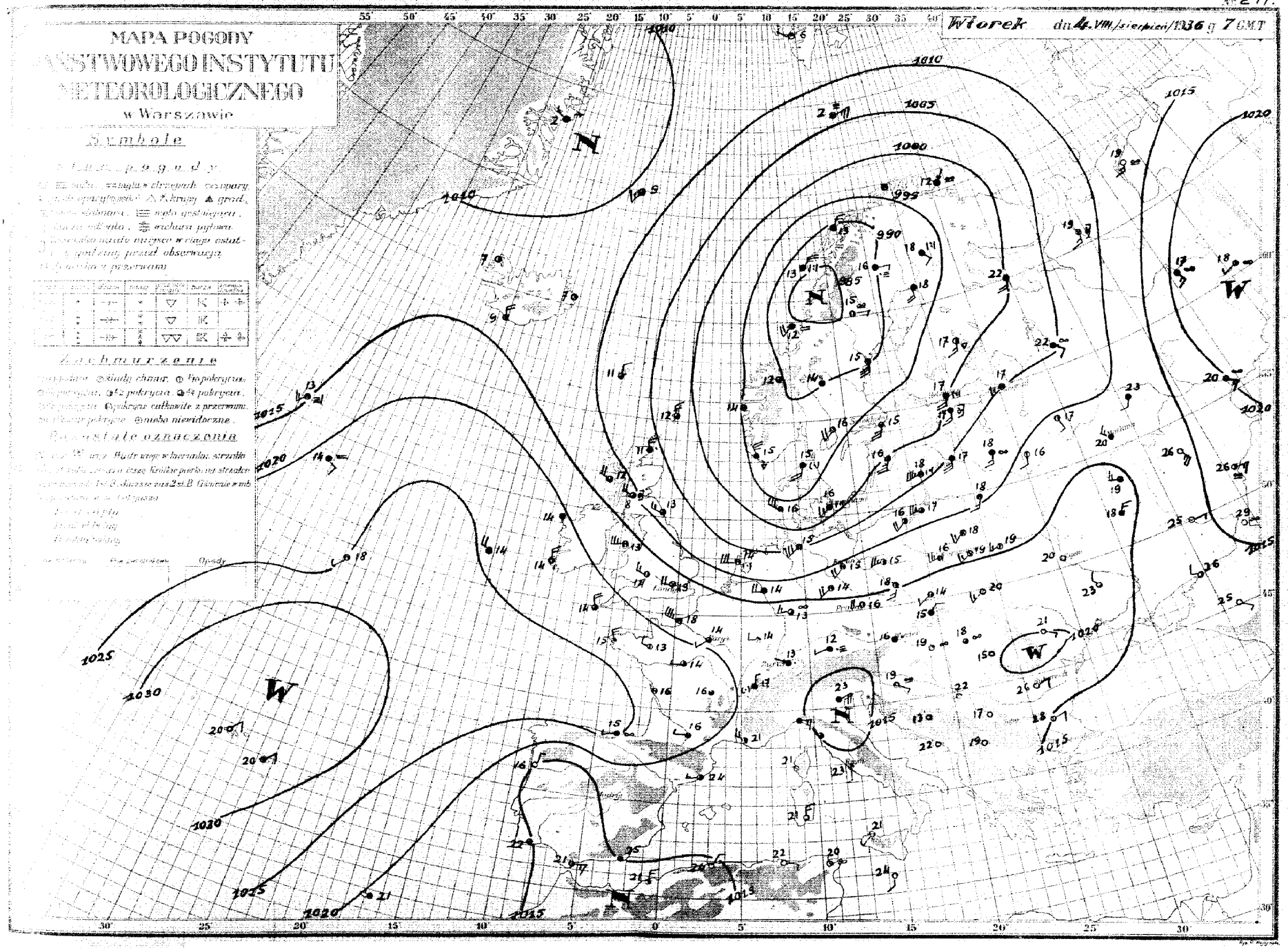

D. P. I. M. Nr. 1333 9.IV.36. 46.000.

Nazwa stacji		Dn 3.VIII. (poniedziałek) 13gmt					Dn 3.VIII. (poniedziałek) 18gmt					
		JJJ	$C_L C_M$	wwVhN$_L$	DDFWN	BBBTT	UCHabb	$C_L C_M$	wwVhN$_L$	DDFWN	BBBTT	UCHabb	RRRMME
Gdynia	563	87		01744	19226	02321	66300	87	01743	22314	03419	79404	93210
Grudziądz	568	62		61636	51458	11118	8X701	5X	02637	18257	11918	8X304	97131
Bydgoszcz	560	8X		02636	53476	04319	7X602	57	03644	22378	05918	7X405	01220
Toruń	569	27		02634	21326	05120	6X901	47	02644	20225	06319	7X206	00220
Poznań	551	9X		81638	51658	04820	7X300	8X	02657	55427	06918	7X105	97211
Kalisz	573	66		02665	49357	05618	64360	26	02664	18295	07318	76300	06222
Katowice	509	87		03745	53618	09921	6X300	94	02744	53415	11117	80400	93210
Kraków	554	87		02754	51426	09221	5X001	62	21754	20245	11719	7X203	00220
Cieszyn	28	8X		03848	51378	11518	7X403	54	81856	14277	12417	80203	02222
Zakopane	561	8X		02776	24326	99516	6X402	80	01773	22213	00417	50203	00192
Huta Gąsien	25												
Mława	705	87		81745	53328	06418	70403	87	81645	20277	07016	9X203	08202
Płock	706	83		02734	18355	05520	79301	87	81634	20377	06117	8X404	01211
Warszawa	552	87		02744	18427	07420	7X100	85	02745	18327	17919	8X503	00220
Łódź	554	84		02645	53626	07519	7X301	82	02655	20226	08216	8X204	00210
Dęblin	566	87		03643	06428	09021	6X303	4X	02655	16315	09519	7..300	00220
Lublin	555	5X		02644	57414	09822	5X302	5X	02644	14214	10320	7X801	00220
Kielce	555	93		25648	53327	10720	7X301	97	02634	20326	10818	7X304	97212
Wilno	552	5X		61638	16528	04818	9X304	54	02744	16575	06617	96307	02201
Suwałki	567	8X		02646	55556	05518	7X311	77	02644	20255	06617	8X301	02601
Lida	571	6X		51538	51448	06916	9X205	58	02654	18145	08616	83303	91190
Grodno	70	6X		02736	24426	06519	7X305	58	02644	16224	08118	8X303	00160
Białystok	570	8X		02737	20347	07419	7X306	05	02790	16275	08118	7X300	01201
Leśna	103	5X		03648	49328	09818	7X302	5X	02653	00014	09718	83283	00210
Brześć n/B.	565	83		03645	26318	09121	65302	8X	03648	20378	10719	7X303	97220
Pińsk	562	6X		02727	53327	10220	6X301	57	25735	53226	12216	9X108	97211
Łuck	574	15		01763	24304	12022	50300						
Przemyśl	79	52		03843	20228	12521	6X301	18	02007	22247	22349	42635	52741
Lwów	558	21		02854	55515	12321	6X303	07	01890	55513	13518	80301	00220
Tarnopol	557	81		02644	24225	12522	60302	44	02643	24114	14221	60302	00280

	Dn 4.VIII. (wtorek) 1936r. 7gmt							Szata śnieżna		Stan lotniska	Uwagi
	JJJ	$C_L C_M$	wwVhN$_L$	DDFWN	BBBTT	UCHabb	RRRMME				
563	27		02742	20474	07716	76306	93141				
568	44		01633	55424	11116	7X305	94131				
560	2X		02635	53375	11715	8X305	02131				
569	6X		02634	22318	12316	7X307	01130				
557	54		02754	55514	12415	80103	05120				
573	04		01790	51314	13617	75315	00132				
509	57		02764	20316	16418	70303	00120				
556	03		02790	20115	16619	7X303	00140				
28	5X		81648	16078	17316	8X305	96132				
561	67		03873	04228	13915	8X303	97101				
25	07		02890	20427	03112	7X106	00100				
705	8X		02637	24377	13015	8X207	02132				
706	80		02744	20374	12416	80409	01141				
552	81		02743	55524	14116	8X309	97140				
554	10		01652	20203	14616	79303	00140				
566	21		02744	20314	15019	70308	00130				
555	00		00690	24200	15319	70301	97150				
555	13		02662	24203	16017	70304	00140				
553	53		02645	49317	09118	8X407	95150				
567	5X		03538	55558	10116	93304	00131				
571	6X		02657	53427	11518	8X305	00140				
70	6X		03648	20428	11418	8X305	00150				
570	8X		02747	20327	12618	8X306	00140				
103	53		02644	16316	12119	8X204	00150				
565	80		01763	20303	14319	70305	00150				
562	10		01742	22302	14319	60303	01131				
574	04		01790	24202	16421	70102	00130				
[illegible]	10		01871	22101	16222	60305	00140				
558	14		01852	20302	16520	70305	00130				
557	10		01643	24103	17122	50302	00130				

Spostrzeżenia aerologiczne

Pilotaże

Nazwa stacji	Godz	200m	500m	1000m	1500m	2000m	3000m	4000m	5000m	6000m	7000m	Uwagi
Poznań 3.VIII	15	WSW8	WSW11									
Kraków -"-	18	-	SW16	SW20								
Lwów -"-	18	-	SW10	SW19	SW14							
Warszawa 4.VIII	6	WSW7	W10	W13	W13							
Poznań -"-	7	SW8	WSW8	SW9	WSW6							
Kraków -"-	7	-	W7	WSW12	W12	WSW11						
Lwów -"-	7	-	SW8	W10	W12							
Katowice -"-	7	WSW5	WSW7	WSW7	W12							
Bydgoszcz -"-	7	WSW8	WSW13									
Gdynia -"-	8	WSW13	WSW25	W18								

Sondaże

Nazwa stacji	Godzina	Pułap	Temp	Wiatr	Nazwa stacji	Godzina	Pułap	Temp	Wiatr	Uwagi

Stan atmosfery w dniu 4 sierpnia:

Rozległa o dość głęboka depresja barometryczna ze środkiem nad Skandynawją ogarnia swym wpływem Finlandję, zachodnią Rosję, państwa bałtyckie, Danją i zachodnią połowę Anglji; płytki niż nad Lombardją i północnym Adrjatykiem. Wyż, zalegający nad Rosją przyuralską poprzez Europę południową łączy się z wyżem Azorskim.

W Polsce - w dzielnicach północnych pogoda o zachmurzeniu zmiennem, naogół dużem, na Śląsku i Podhalu chmurno, pozatem pogoda słoneczna o zachmurzeniu umiarkowanem. Temperatura od 15° do 22°.

Przewidywany przebieg pogody: w dniu 5 sierpnia:

Pogoda naogół słoneczna o zachmurzeniu zmiennem. W dzielnicach północnych miejscami przelotny deszcz. Dość ciepło. Umiarkowane wiatry z kierunków zachodnich.

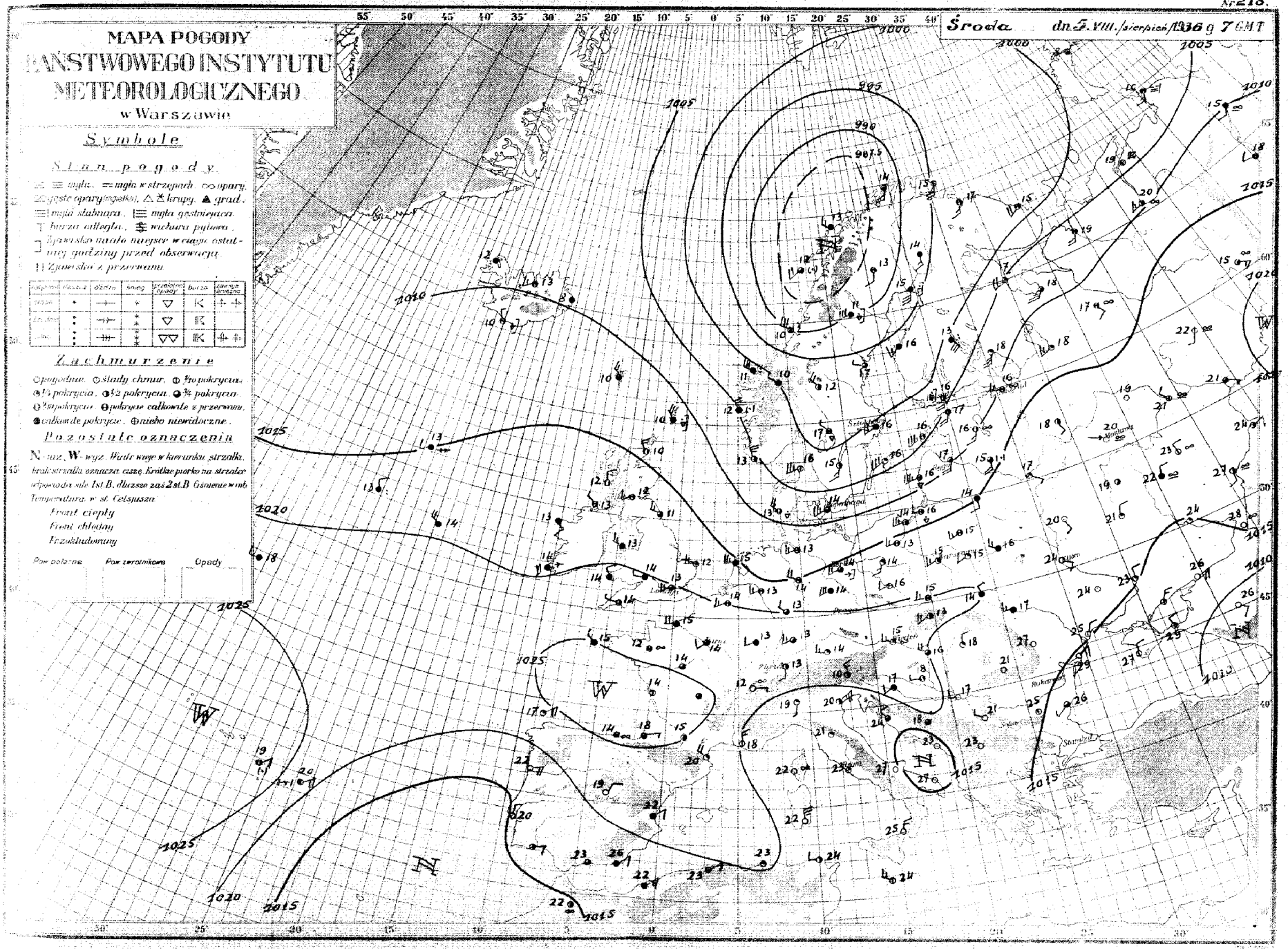
Nr 218.
Środa dn. 5. VIII./sierpień/1936 g 7 GMT
MAPA POGODY
PAŃSTWOWEGO INSTYTUTU
METEOROLOGICZNEGO
w Warszawie
Symbole
Stan pogody
mgła. mgła w strzępach. opary.
gęste opary (mgiełka). krupy. grad.
mgła słabnąca. mgła gęstniejąca.
burza odległa. wichura pyłowa.
Zjawisko miało miejsce w ciągu ostatniej godziny przed obserwacją.
Zjawisko z przerwami.
Zachmurzenie
pogodnie. ślady chmur. 1/10 pokrycia.
1/4 pokrycia. 1/2 pokrycia. 3/4 pokrycia.
pokrycie całkowite z przerwami.
całkowite pokrycie. niebo niewidoczne.
Pozostałe oznaczenia
N-niż, W-wyż. Wiatr wieje w kierunku strzałki, brak strzałki oznacza ciszę. Krótkie piórko na strzałce odpowiada sile 1st.B. dłuższe zaś 2st.B. Ciśnienie w mb.
Temperatura w st. Celsjusza
Front ciepły
Front chłodny
Przekładowany
Pow. polarne
Pow. zwrotnikowe
Opady

Nazwa stacji	Dn. 4.VIII. (wtorek) 13 gmt						Dn. 4.VIII. (wtorek) 18 gmt						Dn. 5.VIII. (środa) 1936 r. 7 gmt						Szadź śnieżna	Stan lotnisko	Uwagi
	JJJ	C_L	C_M wwVhN$_L$	DDFWN	BBBTT	U_C $_H$abb	C_L	C_M wwVhN$_L$	DDFWN	BBBTT	U_C $_H$abb	RRMME	JJJ	C_L	C_M wwVhN$_L$	DDFWN	BBBTT	U_C $_H$abb	RRmmE			
Gdynia	563	81	03753	51528	08819	5X001	07	02790	20505	09218	66204	00200	563	30	01742	55514	12814	76105	97131			
Grudziądz	568	52	03634	53628	11419	6X401	02	02690	18328	11918	7X301	00210	568	5X	02634	22424	15515	8X206	00120			
Bydgoszcz	560	82	03654	53318	11818	6X301	52	03653	20328	12317	6X302	00200	560	8X	02737	55317	16214	7X307	00120			
Toruń	569	71	03644	53428	12819	6X301	02	03690	53321	13217	6X301	00200	569	8X	02647	52327	16415	7X305	00120			
Poznań	551	8X	03748	51528	12718	6X300	40	02743	18425	13116	76301	00180	551	53	01742	18403	16714	80303	00100			
Kalisz	572	66	02775	51317	13718	6X300	50	03458	16328	14115	70300	00201	572	04	01790	51313	17616	73318	00111			
Katowice	528	52	03655	22328	17216	8X400	52	51646	20358	18014	9X305	02181	528	07	05690	24214	20014	80303	02100			
Kraków	556	57	03655	24278	16817	8X803	6X	64538	26258	18414	9X304	05191	556	27	01752	24326	20015	76305	09121			
Cieszyn	75	5X	61748	00078	17316	9X300	5X	81758	18178	18914	7X403	04172	75	20	01851	14213	20615	85104	02112			
Zakopane	561	8X	02777	04227	03317	6X905	6X	62448	00058	04312	8X307	02202	561	14	02872	20354	05713	68302	26082			
Hala Gąsien.	75						XX	671X8	28278	01309	9X601	03141	75	15	02851	02226	03009	76103	28061			
Mława	515	26	02745	53326	13520	41901	47	02741	27227	13916	70403	00201	515	5X	02745	22225	16614	8X404	00121			
Płock	506	87	02744	20328	12619	6X903	07	02690	18278	13316	8X301	03211	506	70	02744	55314	16015	70303	00121			
Warszawa	552	52	02745	53527	14320	6X603	62	61756	18358	15016	7X300	92210	552	00	01790	54504	17515	86305	91110			
Łódź	554	52	10754	11528	14918	6X301	52	03755	18328	15015	8X701	92200	554	8X	02754	53414	18015	7X304	00110			
Dęblin	566	52	03746	20318	15520	6X901	6X	62638	22558	16315	9X108	01210	566	11	02642	20315	18316	8X304	11120			
Lublin	568	6X	03638	24258	16220	7X300	6X	02637	24157	16917	7X701	97220	568	03	02690	24254	19116	80310	13130			
Kielce	553	62	03635	22258	16916	8X101	6X	62428	26158	17314	9X501	04192	553	99	05543	22227	19814	85309	08122			
Wilno	532	74	02644	18415	11121	61107	46	03654	16216	12118	6X306	00220	532	5X	03648	16358	13915	9X300	02141			
Suwałki	562	71	02644	55515	12220	5X304	52	03645	20328	12618	6X302	00200	562	81	02734	53415	14715	88305	00130			
Lida	577	70	01753	55513	13122	40305	54	02656	20115	14318	70303	00220	577	62	61533	18258	15914	9X303	04131			
Grodno	76	84	02744	22424	13122	40101	5X	03658	18328	13919	6X301	00220	76	6X	03638	20228	15915	8X303	02141			
Białystok	570	36	02754	53324	14222	4X301	07	03790	16228	14318	7X300	00220	570	8X	02747	20357	16715	8X303	03131			
Łeźna	103	8X	02744	18314	13823	6X205	57	01653	00014	15019	8X304	00240	103	5X	64538	00058	16714	9X205	12132			
Brześć n/B.	555	8X	03758	55328	15722	6X300	5X	03658	22178	15919	8X901	97220	555	60	02634	53252	18315	9X303	16120			
Pińsk	562	80	02734	24384	14924	30803	06	01790	00004	15820	60303	00240	562	6X	03628	28318	17716	8X304	00140			
Łuck	574	10	01762	26302	16026	50902	05	01790	00002	16621	60402	00250	574	53	02635	28316	18417	8X006	00140			
Przemyśl	79	24	02852	24114	15526	50803	27	02761	28215	15920	70503	00200	79	07	03790	00058	20914	9X305	03130			
Lwów	556	8X	02856	24316	15721	6X802	06	01890	12213	15323	70801	00250	556	5X	03658	28228	20114	9X305	97130			
Tarnopol	557	20	02645	24225	15129	30802	40	01644	00014	15126	50401	00290	557	5X	02647	32227	18315	8X304	00130			

Pilotaże — Sposób przesłania — Sondaże

Nazwa stacji	Godz.	50 m	300 m	1000 m	2000 m	3000 m	4000 m	5000 m	6000 m	7000 m	Uwagi
Poznań 4.VIII	15	SW10	SW12	WSW12							
Kraków -"-	18	-	WNW9	W12	WSW11						
Lwów -"-	18	-	SW2	SW3	WSW5	SW14	SW14	SW16	SSW15		
Warszawa 5.VIII	6	WSW7	W9	W9	W11	WSW12					
Poznań -"-	7	SW6	WSW8	WSW8							
Kraków -"-	7	-	W8	W4	W7	WSW8					
Lwów -"-	7	-	SSW5	WNW7							
Gdynia -"-	8	W16	W11	W9	W6	W10					

Nazwa stacji	Wysokość	Godzina	Ciśn.	Temp.	Wilgot.	Szybk. wiatru	Kierunek	Wilgotność	Temp. punktu	Uwagi

Stan atmosfery w dniu 5 sierpnia:

Rozległy i głęboki obszar niskiego ciśnienia ze środkiem nad Lofotami powoli wypełnia się. Wyż Azorski wałem poprzez trzon kontynentu europejskiego łączy się z wyżem zalegającym Rosję przyuralską.

W Polsce - w Wileńskiem i na Polesiu pochmurno i deszcze, pozatem zachmurzenie zmienne. Temperatura od 13° do 17°.

Przewidywany przebieg pogody w dniu 6 sierpnia:

W dalszym ciągu pogoda naogół słoneczna o zachmurzeniu zmiennem i przelotne deszcze, zwłaszcza w dzielnicach północnych. Nocą chłodno, w ciągu dnia temperatura około 20°. Umiarkowane wiatry z kierunków zachodnich.

MAPA POGODY PAŃSTWOWEGO INSTYTUTU METEOROLOGICZNEGO w Warszawie

Czwartek dn. 6. VIII. (sierpnia) 1936 g. 7 GMT

Symbole

Stan pogody

mgła, mgła w strzępach, opary, opady oparzyskie, krupy, grad, mgła słabnąca, mgła gęstniejąca, burza odległa, wichura piaskowa, zjawiska uznane mające w chwili ostatniej godziny przed obserwacją, opadu z przerwami

Zachmurzenie

pogodne, ślady chmur, ¼ pokrycia, ½ pokrycia, ¾ pokrycia, 9/10 pokrycia, całkowite pokrycia, całkowite z przerwami, niebo nieuchwytne

Pozostałe oznaczenia

N, NE, W, wyż, Wyżu, wyż w barometrze strzałka wskazuje oznacza czas, krótkie pióro na strzałce oznacza 1st.B, dłuższe zaś 2st.B (zmiana w mb temperatura w st. Celsjusza

front ciepły

front chłodny

frontolizmy

Kierunek wiatru — Prędkość zerowiatrowa — Opady

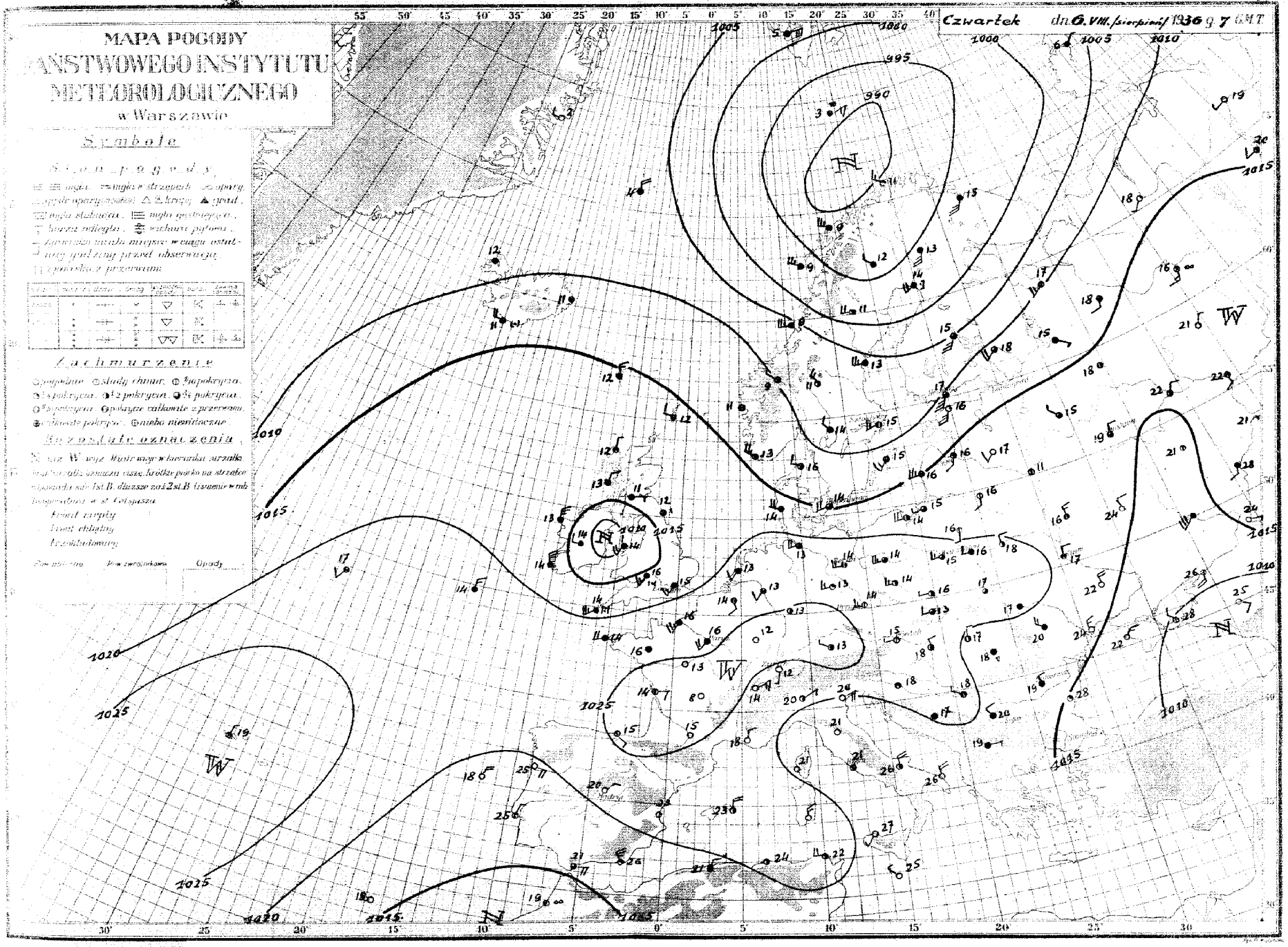

D. P. I. M. Nr. 1333 9.IV.36. 46.000.

Nazwa stacji		Dn 5.VIII. (środa) 13gmt.						Dn 5.VIII. (środa) 18gmt.					
		JJJ	$C_L C_M$	wwVhN$_L$	DDFWN	BBBTT	UC$_H$abb	$C_L C_M$	wwVhN$_L$	DDFWN	BBBTT	UC$_H$abb	RRMME
Gdynia	563	30	11744	18314	13618	61200	80	81745	00075	14616	71207	97210
Grudziądz	568	42	02644	53425	15120	5X805	82	01644	16174	15915	8X301	01210
Bydgoszcz	560	8X	81537	53377	16018	6X602	04	02690	00074	16016	8X300	10212
Toruń	569	93	11745	53428	16319	5X905	43	03753	14128	16717	67301	97210
Poznań	551	8X	02756	53716	16719	8X300	86	02754	26315	16816	60401	00190
Kalisz	573	66	02774	49315	16618	64904	45	01763	51374	18018	65300	01211
Katowice	109	20	02755	20315	19020	50804	44	02654	26115	19917	70306	97200
Kraków	556	10	01753	53303	19122	40903	57	02755	26216	19818	6X405	00220
Cieszyn	78	23	02862	14315	19322	50803	44	01861	18113	20317	70101	00222
Zakopane	561	70	02874	24314	06617	50104	16	01882	20203	06013	70402	00182
Hala Gąsienicowa	75	5X	02848	32227	04411	7X302						
Mława	105	2X	02745	53325	17319	5X901	26	25743	20234	17314	80102	97201
Płock	106	8X	02746	20226	16419	5X901	84	01752	20193	16615	80300	02201
Warszawa	552	8X	02755	24415	17319	6X101	87	01753	00094	18215	90203	01220
Łódź	554	73	02754	18315	17620	5X802	26	01762	16213	18615	70301	96210
Dęblin	566	8X	.02755	22315	18121	5X802	8X	02754	20114	18119	6X301	00220
Lublin	559						03	01690	00011	18619	70300	00220
Kielce	564	2X	02664	22124	18920	5X903	9X	02645	20225	19418	6X405	00212
Wilno	553	10	01744	20414	14921	50300	04	01790	00013	15717	60305	00210
Suwałki	562	81	02735	57517	15917	6X301	58	02743	20314	16317	6X302	00190
Lida	577	80	02754	22354	16220	51300	08	01790	22101	17017	60303	00200
Grodno	78	8X	02746	20326	17319	6X300	42	01641	22213	17317	65401	00200
Białystok	570	8X	02747	22327	17719	5X101	04	01790	00012	17817	70404	00200
Leśna	107	8X	02645	12645	20225	17020	00	01690	00013	17513	82303	97220
Brześć n/B	575	80	02755	22316	18421	56300	30	01663	00003	18418	85401	00210
Pińsk	576	80	02735	26256	18620	45300	70	03743	00018	18618	76303	97210
Łuck	574	10	01761	28212	19121	56903	04	01790	00013	19918	56307	00220
Przemyśl	79	80	02864	00015	20121	76802	53	05863	00015	19918	86301	97230
Lwów	558	77	02864	00025	19420	7X503	47	02873	00025	20518	8X404	00210
Tarnopol	557	17	02643	32114	18721	60901	5X	03648	32128	19018	8X303	00240

	Dn 6.VIII. (czwartek) 1936r. 7gmt.						Szata śnieżna		Stan lotniska	Uwagi
	JJJ	$C_L C_M$	wwVhN$_L$	DDFWN	BBBTT	UC$_H$abb	RRMME				
563	90	02742	57515	16815	76306	00120				
568	42	01643	22304	19714	89207	00100				
560	8X	02736	22216	20214	8X305	00090				
569	27	02742	20214	20813	8X307	00110				
551	53	02754	55525	21114	82106	00110				
573	74	01773	20214	21514	83311	93101				
109	57	05656	30217	23514	70307	00110				
556	07	02690	24114	23016	76306	00090				
78	05	02890	00015	23814	86206	92102				
561	70	02773	22215	08013	78404	00061				
75	5X	02744	28127	04607	86302	00041				
105	73	02743	20205	20214	8X304	00080				
106	77	02743	22314	19914	83306	00100				
552	07	02790	22315	20915	8X305	00090				
554	13	02761	20315	20214	8X306	00100				
566	03	0X169	22214	21016	12303	97080				
565	50	02654	28115	21216	78305	00110				
559	03	02690	28214	22114	76305	00100				
553	00	01790	16202	17716	91301	02111				
562	77	02644	22215	18615	8X304	00080				
577	00	00690	20100	19116	70304	00090				
78	70	01652	22203	19317	76857	00100				
570	10	01761	16102	19816	76301	00100				
107	00	00690	18200	19118	60300	00100				
575	00	03790	22218	22116	76303	00110				
576	00	01790	32204	20218	73201	00090				
574										
79	47	02752	00027	22116	8X303	01120				
558	17	02653	00025	21117	8X303	00100				
557	07	02690	16126	20718	76301	00120				

Spostrzeżenia aerologiczne

Pilotaże

Nazwa stacji	Godz.	200m	500m	1000m	1500m	2000m	3000m	4000m	5000m	6000m	7000m	Uwagi
Poznań 5.VIII	18	W9	W6									
Warszawa-"-	18	W5	WSW5	WSW5	WSW7							
Kraków -"-	18	-	W8	W9	W5							
Grudziądz-"-	18	-	NW3	N1	NNW4	WSW9						
Warszawa 6.VIII	7	W8	W8	W11	W10	WSW9						
Poznań -"-	7	W7	W6									
Kraków -"-	7	-	NNW5	WNW7	W8	W8						
Lwów -"-	7	-	NNE2	NE2	NE3	E3	SW3					

Sondaże

Nazwa stacji	Wysokość m	Ciśnienie mb	Temp °C	Wilgotn. %	Nazwa stacji	Wysokość	Ciśnienie	Temp.	Wilgotn.	Uwagi
Warszawa	000	1005	15.9	87						
dn. 6.VIII	400	968	15.1	78						
godz. 6h	500	957	15.3	72						
	800	922	12.3	66						
	1400	857	8.0	65						
	1800	820	5.3	77						
	2200	777	2.3	72						
	2600	740	-1.3	78						

Stan atmosfery w dniu 6 sierpnia:

Obszerna depresja ze środkiem nad Björnöyą powoli się wypełnia, natomiast nad Anglją wytworzył się ośrodek niskiego ciśnienia. Wyż Azorski wałem wysokiego ciśnienia poprzez trzon kontynentu europejskiego łączy się z wyżem zalegającym Rosję przyuralską.

W Polsce - naogół pogoda słoneczna. Temperatura od 14° na wschodzie do 18° na zachodzie.

Przewidywany przebieg pogody w dniu 7 sierpnia:

Pogoda słoneczna o zachmurzeniu umiarkowanem. Po chłodnej nocy w ciągu dnia znaczniejsze ocieplenie. Słabe wiatry z kierunków zachodnich.

MAPA POGODY PAŃSTWOWEGO INSTYTUTU METEOROLOGICZNEGO w Warszawie

Piątek dn. 7. VIII. /sierpień/ 1936 g. 7 GMT

Symbole

Stan nieba

[illegible] mgła. mgła w strzępach. opary [illegible]. [illegible]. grad. [illegible]. mgła gęstniejąca. [illegible]. mgła. mgła na poziomie. [illegible] w czasie ostatniego przed obserwacją. [illegible] z przerwami

[illegible]	[illegible]	[illegible]	[illegible]	[illegible]	[illegible]	[illegible]
[illegible]	[illegible]	[illegible]	[illegible]	[illegible]	[illegible]	[illegible]
[illegible]	[illegible]	[illegible]	[illegible]	[illegible]	[illegible]	[illegible]

Zachmurzenie

[illegible] ⊙ [illegible]. ⊙ stanu chmur. ⊘ 1/10 pokrycia. ⊘ 1/5 pokrycia. ⊘ 1/2 pokrycia. ⊘ 3/4 pokrycia. ⊘ [illegible]. ⊘ pokrycie całkowite z przerwami. ⊘ całkowite pokrycie. ⊘ niebo nieodkryte.

Rezultate oznaczenia

[illegible] W-wiatr. Wiatr wiejąc w kierunku strzałki [illegible] cisze, krótkie pierze na strzałce [illegible] 1 st. B. długie pióro na 2 st. B. [illegible] temp. [illegible] w st. [illegible]

Front ciepły

Front chłodny

Front okluzyjny

Ciśnienie Poziomy zerowe Opady

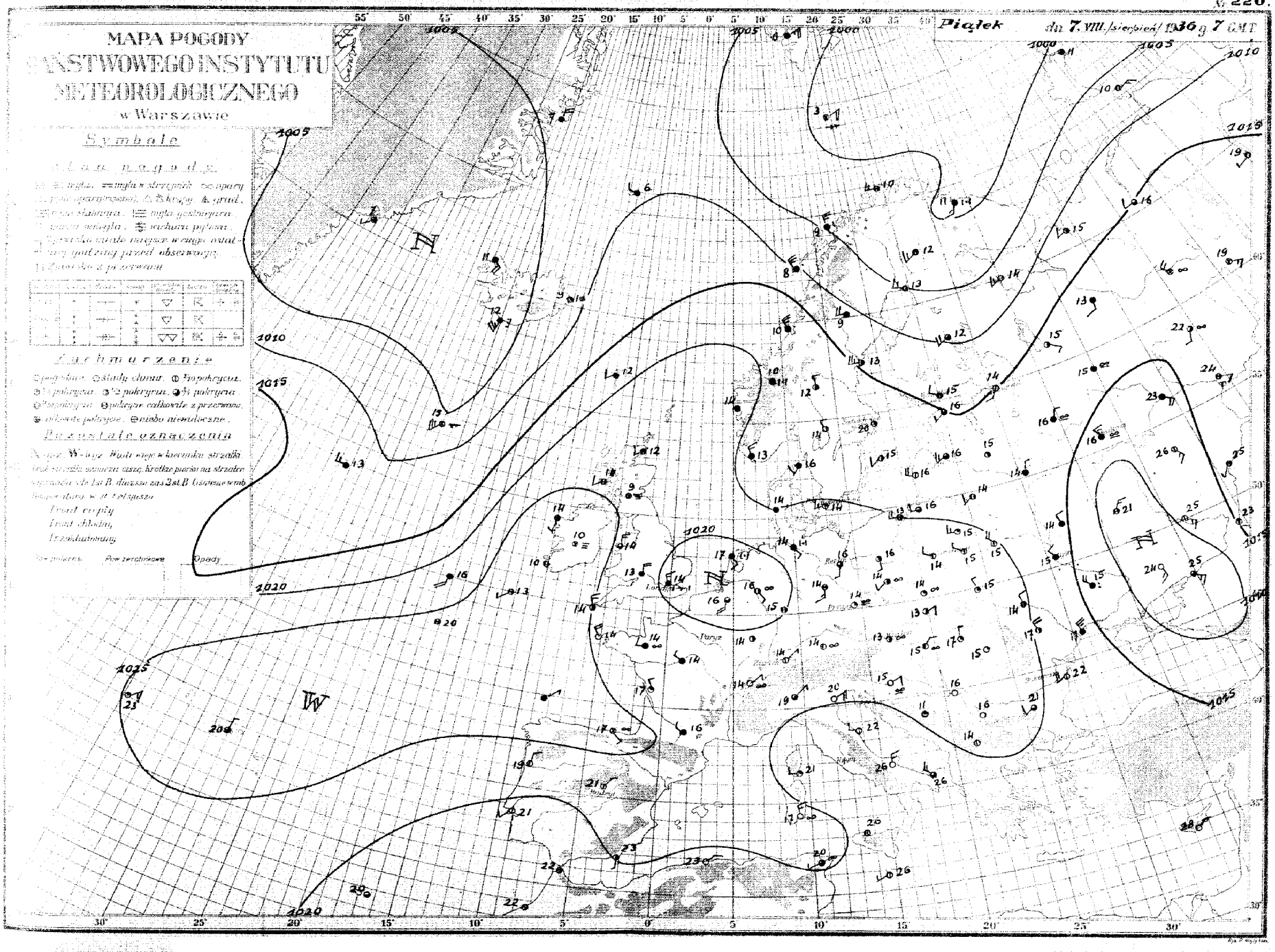

D. P. I. M. Nr. 1333 9.IV.36. 46/001

Nazwa stacji	Dn. 6.VIII. (czwartek) 13gmt.							Dn. 6.VIII. (czwartek) 18gmt.						Dn. 7.VIII. (piątek) 1936r. 7gmt.						Szata śnieżna	Stan lotniska	Uwagi
	J.J.J	$C_L C_M$	wwVhN$_L$	DDFWN	BBBTT	UC$_H$abb	RRMME	$C_L C_M$	wwVhN$_L$	DDFWN	BBBTT	UC$_H$abb	RRMME	J.J.J	$C_L C_M$	wwVhN$_L$	DDFWN	BBBTT	UC$_H$abb	RRmmE			
Gdynia	563	80	02854	59514	18419	50102		77	01853	24373	19715	92303	02200	563	83	02744	24416	20615	80303	00120			
Grudziądz	564	82	81634	22476	20317	6X300		54	01643	26274	21016	7X302	02190	568	05	01790	22204	22115	89300	02090			
Bydgoszcz	565	8X	02745	22375	21218	5X300		44	02744	26175	21517	6X301	00190	560	00	01790	22104	22716	72300	00080			
Toruń	569	87	25754	55375	21516	6X400		87	02634	00075	22015	70301	01190	569	00	01790	00004	23114	74701	00080			
Poznań	551	8X	02747	59527	22315	7X301		46	01763	26214	22315	80300	00180	557	00	02790	14114	22416	66602	00090			
Kalisz	523	66	02774	24215	21119	64901		03	01790	24314	22016	45300	00201	523	41	01773	24214	22713	82300	00071			
Katowice	409	20	02755	28315	22619	50802		77	01763	28214	23416	60302	00190	409	77	05653	28114	23714	80800	00080			
Kraków	556	80	02755	55325	22520	50802		73	02763	00014	23317	70401	00200	556	07	05593	00013	24414	80501	00070			
Cieszyn	78	50	25757	26067	23916	70401		44	02763	00015	23816	76301	92202	78	10	04761	14013	23815	76802	00082			
Zakopane	561	8X	02766	04326	08615	6X402		60	02674	00074	09210	9X105	15162	561	70	01664	06204	08713	71902	00092			
Biała Gorsk.	75	9X	81747	32127	05608	9X303								75	5X	02644	08104	05007	7X801	95021			
Mława	105	83	02745	24326	21017	63901		44	01743	24204	21915	60402	97180	105	03	02790	24104	22913	9X401	00060			
Płock	106	86	02744	53475	20319	53902								106	04	01790	24113	22314	83100	00061			
Warszawa	552	87	02754	57415	27319	5X300		86	02744	30125	22315	7X509	00190	552	00	00790	26100	23014	60402	00080			
Łódź	554	86	02764	55415	21917	5X300		43	01763	24204	22416	60301	00190	554	00	01790	24102	23315	62301	XXXXX			
Iłża	566	81	02754	57314	21219	5X901		46	01763	28113	22316	70304	00210	566	00	00790	24200	23115	70301	00050			
Lublin	570	5X	02745	24315	21020	5X300		40	01764	28214	22213	60300	97210	570	00	00690	28100	23415	70300	00080			
Kielce	568	8X	02656	59326	21118	5X300		8X	01662	28212	23015	6X403	00290	568	20	01651	00001	23814	70301	00080			
Wilno	555	84	01743	24414	17319	65301		82	22635	32256	19714	9X404	05211	555	50	02746	22216	18915	90301	91091			
Suwałki	557	71	02643	55414	18119	50802		87	02644	24215	19414	7X300	00190	557	17	02643	24315	20314	80801	92070			
Lida	577	83	02754	22274	18718	55902		53	02654	24226	19315	77404	97210	577	80	02745	26305	19815	80904	00080			
Grodno	78	8X	02646	22278	19420	5X903		80	02635	24224	20316	60301	02211	78	10	01643	24303	21415	80902	00080			
Białystok	579	9X	02747	20317	20218	6X300		35	01762	33073	20116	60401	95210	579	20	01743	24303	21815	70300	00080			
Leśna	573	5X	02735	51315	18520	5X705		57	03745	00018	19516	7X407	00230	573	7X	01744	30214	19915	7X803	00070			
Brześć n/B	575	8X	02755	57225	20320	5X804		83	02644	22126	21116	7X303	00210	575	10	01752	26102	22115	80100	00080			
Pińsk	572	81	02744	30206	19321	36803		07	02790	00016	19718	56303	00220	572	10	01751	61401	20715	50301	00090			
Łuck	574													574	10	01761	28301	22018	70902	00220			
Tarnopol	79	62	02834	28227	21720	5X801		40	01763	28213	22117	70501	00220	79	00	00890	30100	23916	60000	00090			
Lwów	558	8X	03858	00028	20619	8X902		47	03864	14118	21415	9X300	00200	558	25	01761	30103	23015	91301	02080			
Tarnopol	557	6X	03638	00058	20118	7X300		6X	03638	00028	30316	9X301	02201	557	10	01643	24103	22115	60301	00110			

Sposób przesłania aerologiczne

Pilotaże

Nazwa stacji	Godz.	200m	300m	400m	500m	600m	700m	800m	900m	1000m	1500m	2000m	Uwagi
Warszawa 6.VIII	15	NW8	NW10	W7	W8	W9	WSW12						
Bydgoszcz -"-	17	W3	W6										
Kraków -"-	18	-	NW5	WNW8	WNW6								
Lwów -"-	18	-	NW3	NW4									
Warszawa 7.VIII	6	W5	NW5	WNW7	NNW8								
Poznań -"-	7	S3	SW3	W4	WNW8								
Kraków -"-	7	-	ESE3	NW3	NW5	WNW6							
Lwów -"-	7	-	N5	NW6	WNW6	NW8	NW7	NW7	WNW8				
Bydgoszcz -"-	7	W4	W5	W5	W5	W5							
Toruń -"-	8	N3	NNW4	N4	NNW6	NNW6							
Gdynia -"-	8	-	WNW11	WNW8	WNW3	WNW13							

Sondaże

Nazwa stacji	Wysokość	Godzina	Temp.	Wilgot.	Nazwa stacji	Wysokość	Godzina	Temp.	Wilgot.	Uwagi

Stan atmosfery w dniu 7 sierpnia:

Niemal cała Europa znajduje się pod wpływem czterech depresyj barometrycznych, które znajdują się: jedna nad Grenlandją, druga nad morzem Północnem, trzecia nad Rosją i czwarta nad północną Francją i częściowo Niemcami.

W Polsce - pogoda słoneczna, Temperatura od 13° do 16°.

Przewidywany przebieg pogody w dniu 8 sierpnia:

Naogół dość pogodnie. Cieplej. Słabe wiatry miejscowe.

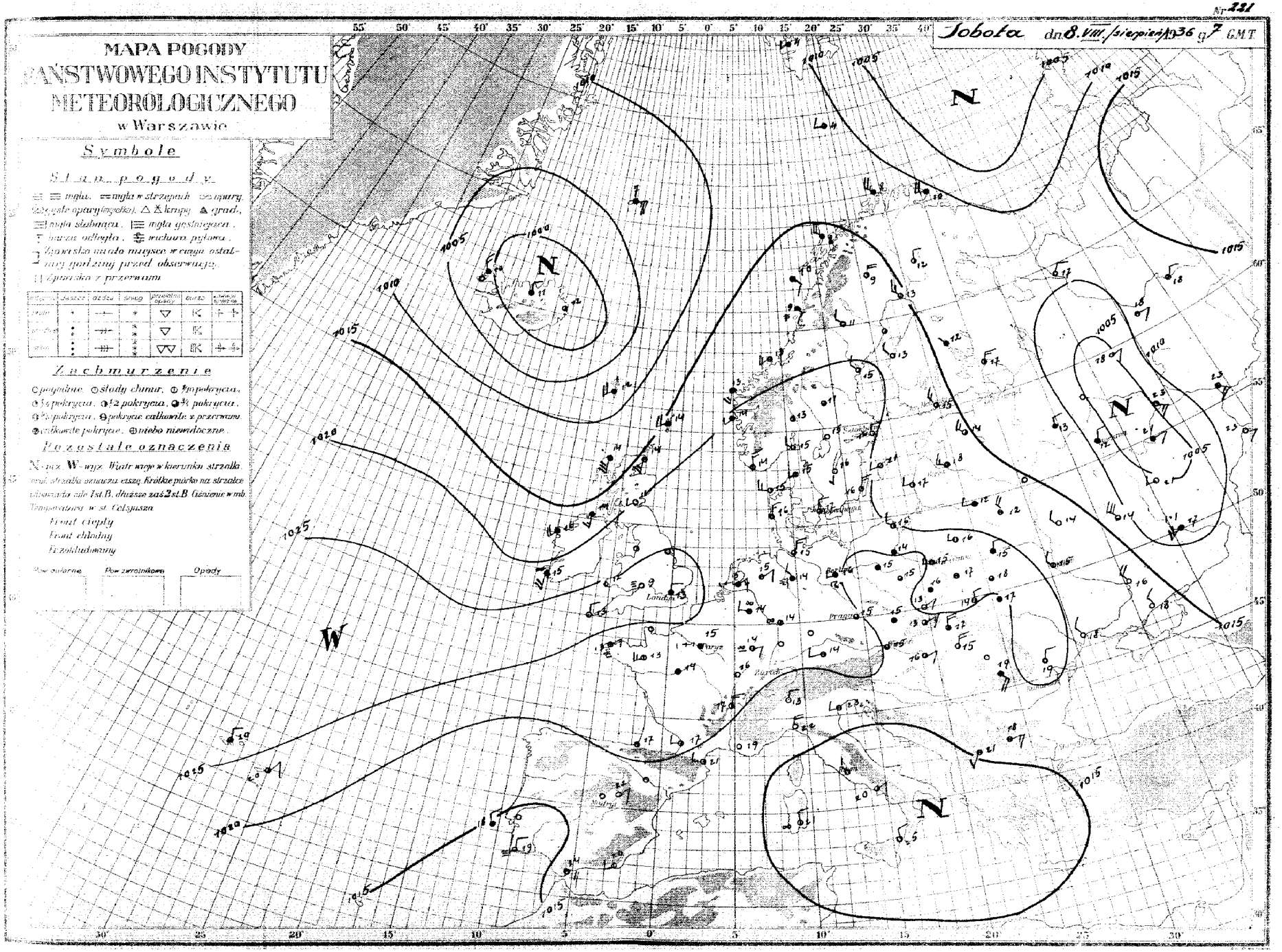
Nr 221
Sobota dn. 8. VIII. (sierpień) 1936 g. 7 GMT
MAPA POGODY
PAŃSTWOWEGO INSTYTUTU
METEOROLOGICZNEGO
w Warszawie
Symbole
Stan pogody
mgła. mgła w strzępach opary.
gęste opary (mgiełka). krupy grad.
mgła słabnąca. mgła gęstniejąca.
burza odległa. wichura pyłowa.
Zjawisko miało miejsce w ciągu ostatniej godziny przed obserwacją.
Zjawisko z przerwami.
Jeszcze
Śnieg
Burza
Zachmurzenie
pogodnie. ślady chmur. 1/10 pokrycia.
1/4 pokrycia. 1/2 pokrycia. 3/4 pokrycia.
pokrycie całkowite z przerwami.
całkowite pokrycie. niebo niewidoczne.
Pozostałe oznaczenia
N - wiatr. W - wyż. Wiatr wieje w kierunku strzałki.
Front ciepły
Front chłodny
Pow. dolarne
Pow. zwrotnikowe
Opady
N
W
Londyn
Paryż
Praga
Berlin
Madryt

Nazwa stacji	Dn. 7.VIII. (piątek) - 13 gmt. JJJC$_L$C$_M$	wwVhN$_L$	DDFWN	BBBTT	UC$_H$abb	Dn. 7.VIII. (piątek) - 18 gmt. C$_L$C$_M$	wwVhN$_L$	DDFWN	BBBTT	UC$_H$abb	RRMME
Gdynia	563 83	02854	26325	20618	20300	80	01844	04114	20216	70801	00190
Grudziądz	568 82	02745	26225	21119	53803	82	03634	22228	20218	66802	00200
Bydgoszcz	560 8X	02756	26116	21219	5X804	07	02690	00017	20317	76602	00200
Toruń	569 7X	02753	24223	21720	4X805	07	02790	00028	20618	7X803	00220
Poznań	551 51	02754	16227	21520	6X803	07	02790	00026	20219	6X802	00200
Kalisz	573 46	02774	24215	21220	44905	25	02664	00015	20016	63807	00221
Katowice	509 70	02755	18115	21620	40805	40	01651	06103	20716	60401	00210
Kraków	556 84	01764	00015	22119	50803	03	02790	28204	21215	8X801	00200
Cieszyn	78 10	01863	02203	21520	40905	40	02863	00015	20717	66501	00221
Zakopane	561 7X	02775	32225	07916	5X803	76	02674	06125	06713	81502	00162
Hala Gąsien.	75 5X	02747	02127	05008	7X801	5X	03648	00028	04008	9X602	00090
Mława	7[illegible] 8X	02747	26227	22017	6X400	5X	02747	00027	20717	7X501	00190
Płock	506 80	02754	24125	20820	43803	89	02743	00026	20218	73601	00210
Mińsk Maz.	552 87	02745	32126	21819	5X804	47	02663	32115	21817	69802	00210
Łódź	554 27	02754	24115	21619	46802	09	01690	00004	20616	66803	00200
Dęblin	566 4X	02755	57315	22320	5X801	41	01751	00014	07717	74801	00210
Lublin	[illegible] 8X	02646	24216	22219	5X801	50	02654	00015	21017	68805	00200
Kielce	559 89	02755	32127	22119	43902	50	01750	00014	21317	53603	00200
Wilno	555 54	81745	24377	18115	8X503	86	01752	22213	17616	75501	97190
Słonim	567 8X	02645	26215	19518	8X801	87	02744	28115	19515	78801	00190
Lida	577 82	61654	26277	19916	9X403	40	01752	28172	15916	60957	01150
Grodno	[illegible] 8X	02745	24425	19520	4X807	8X	02645	20225	20216	7X301	00200
Białystok	570 87	02754	24216	20719	5X803	87	02790	24127	20116	6X801	00200
Leśna	[illegible] 8X	01754	30314	19320	4X803	04	01790	00012	18916	70301	00210
Brześć n/B.	565					43	02665	00015	21015	86402	00200
Pińsk	[illegible] 87	02744	63414	19720	30805	06	01790	28213	19816	40303	00210
Łuck	574 10	01763	28308	20821	48005	46	01761	28102	21515	70305	00210
Przemyśl	79 20	01863	02103	22220	50804	40	01643	00013	20117	70300	00200
Lwów	568 70	02755	28225	21518	6X804	06	02790	32114	21115	9X801	00200
Tarnopol	557 20	02645	28125	20319	40802	40	01643	00013	20117	70300	00200

Nazwa stacji	Dn. 8.VIII. (sobota) - 7 gmt. JJJC$_L$C$_M$	wwVhN$_L$	DDFWN	BBBTT	UC$_H$abb	RRmmE	Szadź śnieżna	Stan. lotniska	Uwagi
Gdynia	553 55	02745	28316	19916	70305	00100			
Grudziądz	568 01	02690	00056	20315	86300	00090			
Bydgoszcz	560 5X	05548	00038	20414	9X300	00100			
Toruń	569 57	03655	00028	21015	8X402	00100			
Poznań	551 52	05554	00028	19915	8X601	00130			
Kalisz	573 46	02664	00015	19815	88300	00091			
Katowice	509 07	05690	06115	20217	66300	00080			
Kraków	556 03	01690	04214	20615	80601	00080			
Cieszyn	78 05	04690	00015	20215	80401	00101			
Zakopane	561 10	01772	04314	05313	61602	00051			
Hala Gąsien.	75 40	02652	02115	02608	76901	00041			
Mława	[illegible] 10	02744	28128	20715	76301	00090			
Płock	[illegible] 07	02790	24025	19416	73801	00110			
Mińsk Maz.	552 5X	03657	24127	20215	7X901	00110			
Łódź	554 03	01790	00004	19917	63801	00070			
Dęblin	566 07	02690	00014	20216	74803	00050			
Lublin	5[illegible] 00	05690	00017	20717	77801	00080			
Kielce	559 67	02644	00028	20716	66300	00100			
Wilno	555 5X	05538	32138	19812	9X305	97100			
Słonim	567 17	02643	28115	19916	68301	00090			
Lida	577 70	02744	24304	19414	85300	00070			
Grodno	[illegible] 13	02643	20224	20716	69401	00080			
Białystok	570 04	02790	24126	20316	7X401	00120			
Leśna	[illegible] 03	03690	00028	29315	7X300	00080			
Brześć n/B.	565 5X	03768	00028	20815	8X401	00100			
Pińsk	[illegible] 53	03744	32228	20115	6X301	00080			
Łuck	[illegible] 07	02790	00015	20718	7X903	00100			
Przemyśl	79 08	02790	30126	21114	86801	00070			
Lwów	[illegible] 52	02655	04127	20315	8X000	00080			
Tarnopol	557 51	03645	00028	19917	6X300	00090			

Spostrzeżenia aerologiczne

Pilotaże

Nazwa stacji	Godz.	200m	500m	1000m	1500m	2000m	3000m	4000m	5000m	6000m	7000m	Uwagi
Warsz. 7.VIII	12	W5	W5	W6	W6							
Kraków "	12	-	W1	WNW2	WNW3							
Bydgoszcz "	13	W1	WNW4	W5								
Gdynia "	12	NW6	WNW5	W6								
Warszawa "	18	WNW3	WNW4	WNW4	W4	W6						
Kraków "	18	-	ENE3	NE3	N3	NW4						
Lwów "	18	-	NNW4	NW4	NW4	W4						
Warsz. 8.VIII	6	NNE2	ENE1	ENE3	E4							
Poznań "	7	SSE0	SE0	S1								
Kraków "	7	-	ESE4	E4	ENE5	NE5						
Lwów "	7	-	NE4	NNE2	SE2	SW6						
Gdynia "	8	NW8	NNW3	NNE5	NNE9							

Sondaże

Nazwa stacji	Wysokość	Ciśnienie	Temp.	Wilgoć	Nazwa stacji	Wysokość	Ciśnienie	Temp.	Wilgoć	Uwagi

Stan atmosfery w dniu 8 sierpnia

Obszar wysokiego ciśnienia z nad oc. Atlantyckiego ogarnia swym wpływem kraje Europy zachodniej, środkowej oraz Skandynawję. Pozostała część Europy znajduje się pod wpływem depresyj ze środkiem nad Rosją, m. Północnem, Islandją i Włochami.

W POLSCE: dość pogodnie, temp. od 14° do 16°.

Przewidywany przebieg pogody w dniu 9 sierpnia

W dalszym ciągu dość pogodnie. Rankiem miejscami mgły. Ciepło. Słabe wiatry miejscowe.

Nr 222.

Niedziela dn. 9. VIII. sierpień 1936 g. 7 G.M.T.

MAPA POGODY PAŃSTWOWEGO INSTYTUTU METEOROLOGICZNEGO w Warszawie

Symbole

Stan pogody

≡ mgła. = mgła w strzępach. ∞ opary. ≋ gęste opary (ogniska). △ ⧖ krupy. ▲ grad. ≡ mgła słabnąca. ≡ mgła gęstniejąca. T burza odległa. ⧗ wichura pyłowa.] Zjawisko miało miejsce w ciągu ostatniej godziny przed obserwacją. ‖ Zjawisko z przerwami

[illegible]	[illegible]	dzisiaj	śnieg	przelotne opady	burza	zawieja śnieżna
[illegible]	•	—+—	*	▽	K	⊹ ⊹
[illegible]	:	—++—	⁝	▽	K	
[illegible]	⁝	—+++—	⁝	▽▽	K	⊹ ⊹

Zachmurzenie

○ pogodnie. ○ ślady chmur. ⦶ 1/10 pokrycia. ◔ 1/4 pokrycia. ◑ 1/2 pokrycia. ◕ 3/4 pokrycia. ◕ 9/10 pokrycia. ⊖ pokrycie całkowite z przerwami. ● całkowite pokrycie. ⊕ niebo niewidoczne.

Pozostałe oznaczenia

N - mz. W - wyż. Wiatr wieje w kierunku strzałki. Brak strzałki oznacza ciszę. Krótkie piórko na strzałce odpowiada sile 1 st. B. dłuższe zaś 2 st. B. Ciśnienie w mb. Temperatura w st. Celsjusza.

Front ciepły

Front chłodny

Przekładowany

Pow. polarne. Pow. zwrotnikowa. Opady

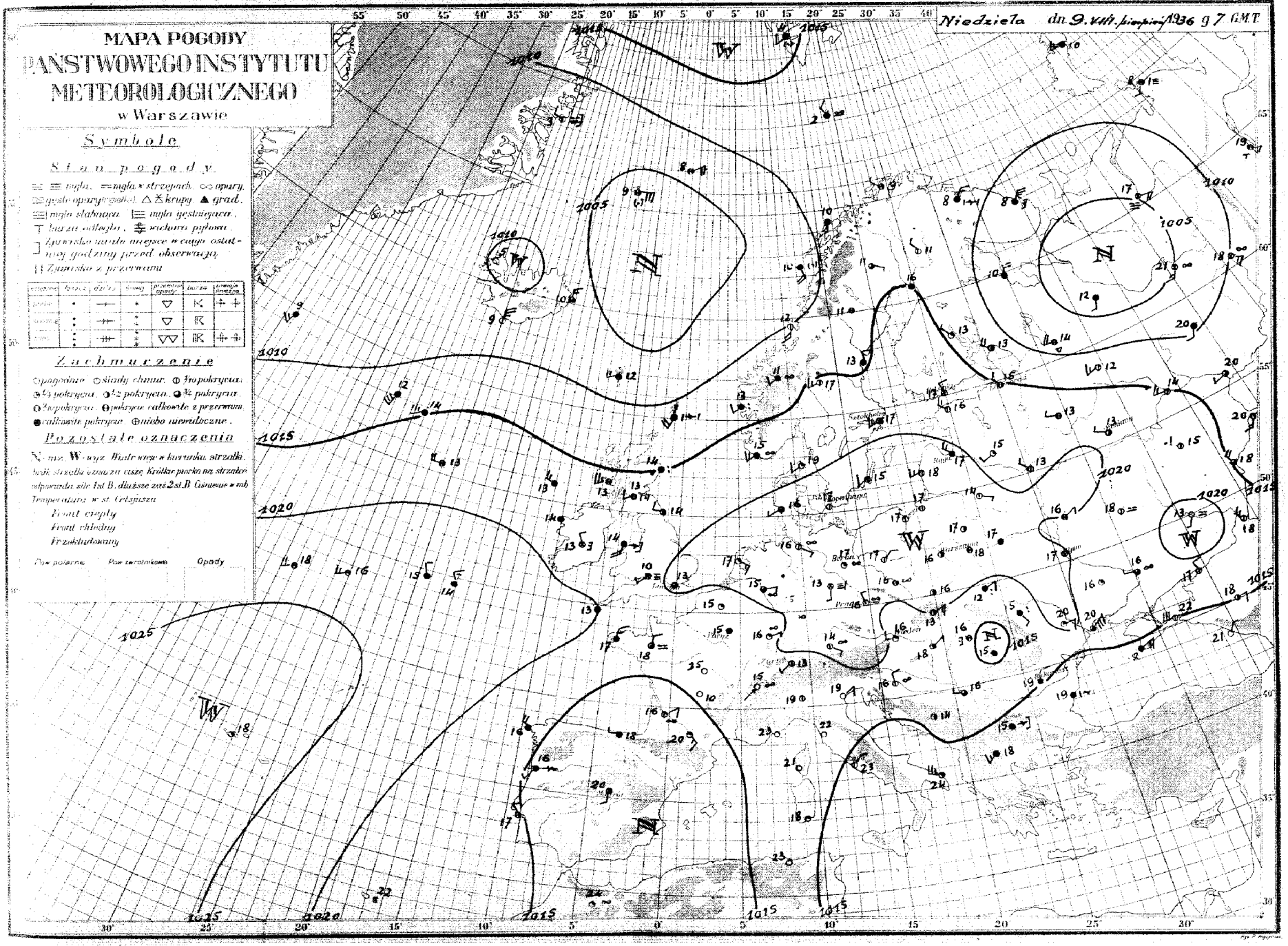

D. P. I. M. Nr. 1333 9.IV.36. 46.000.

Nazwa stacji	Dn. 8.VIII. (sobota) 13gmt. JJJ	C_L	C_M	wwVhN	DDFWN	BBBTT	UC_Habb	Dn. 8.VIII. (sobota) 18gmt. C_L	C_M	wwVhN	DDFWN	BBBTT	UC_Habb	RRMME
Gdynia	563	85		01852	04214	28318	71301	00		01890	32113	20317	89501	00190
Grudziądz	568	41		01643	02224	19721	54803	57		01642	30203	19817	7X301	00220
Bydgoszcz	560	29		02753	28117	20618	6X300	44		02643	32115	20017	7X601	00190
Toruń	569	27		02654	32226	20420	4X802	47		01753	02114	20317	70402	00220
Poznań	551	52		03663	04228	20319	7X300	02		03790	00028	20317	8X300	00190
Kalisz	522	66		02665	24117	19419	54601	23		02564	28125	19117	68801	00220
Katowice	109	76		02754	02215	18920	4X803	00		01790	00004	19317	65304	00200
Kraków	536	27		02763	06125	19121	56804	44		02765	04216	19417	74505	00210
Cieszyn	78	10		01873	02114	18920	46801	06		02790	00016	19017	66401	00211
Zakopane	561	70		01784	04304	05116	40902	36		02774	06225	05013	71403	00171
Biała Cieszyn.	75	5X		02754	30124	02709	6X401	5X		02744	04127	02407	8X300	00100
Mława	105	20		02744	30226	19820	46903	86		02744	28225	19717	63401	00210
Pisek	106	80		02754	28225	19020	56903	74		02753	28125	19018	66401	00220
Bierzgowo	552	8X		02767	28127	19919	6X300	54		02764	00025	19118	7X301	00220
Łódź	554	84		02764	24115	17721	43802	55		03755	00028	19717	6X302	00220
Będzin	566	47		02753	24217	19421	4X803	47		02753	00014	19517	7X402	00230
Lublin	553	8X		02647	04117	20518	5X801	03		02690	00015	19718	6X301	00210
Kielce	557	83		02654	00025	20118	56801	40		01662	00014	19717	65405	00200
Włodzimierz	523	84		02844	30315	17720	55606	74		01753	20214	17917	75300	00200
Suwałki	567	8X		02645	28216	19019	5X801	71		02643	28214	18717	68801	00190
Lida	527	83		02753	28277	18718	6X404	54		02754	00025	19316	7X404	00190
Grodno	29	83		02754	26325	19420	5X601	53		02654	24224	19416	7X401	00210
Białystok	570	34		02755	28126	19718	5X501	04		02690	00025	19517	7X405	00200
Leśna	573	83		02744	24216	18520	5X802	57		60646	00058	19014	9X302	01201
Brześć n/B.	564	83		02754	24126	19819	56803	53		03664	00028	19716	7X300	00200
Pińsk	565	87		03735	32228	19119	4X803	87		03734	30228	19716	5X304	00200
Łuck	572	83		02754	02215	19920	5X804	53		01753	02214	20216	64306	00210
Przemyśl	79	28		01863	04114	19020	50806	08		01890	00014	19317	66502	00210
Lwów	558	8X		02866	08226	18918	6X803	5X		03668	00028	18616	8X900	00190
Tarnopol	557	5X		03648	00028	17921	4X802	5X		03648	00028	16718	6X301	00220

Nazwa stacji	Dn. 9.VIII. (niedziela) 1936r. 7gmt. JJJ	C_L	C_M	wwVhN	DDFWN	BBBTT	UC_Habb	RRMME	Szata śnieżna	Stan lotniska	Uwagi
Gdynia	563	00		00890	00000	22317	80102	00110			
Grudziądz	568	24		01842	00033	22317	8X303	00070			
Bydgoszcz	560	00		00690	08210	22317	70102	00090			
Toruń	569	03		01690	04203	22114	60303	00100			
Poznań	551	00		00790	04210	21717	70304	00120			
Kalisz	523	73		01773	28253	20616	12405	03131			
Katowice	109	52		05564	02128	20714	80302	00100			
Kraków	536	05		02790	00004	21716	10712	00080			
Cieszyn	78	05		04690	00014	21114	80303	00081			
Zakopane	561	70		04864	06314	05613	80302	00051			
Biała Cieszyn.	75										
Mława	105	50		01743	04203	21716	70104	00100			
Pisek	106	07		02790	04114	20614	89303	00100			
Bierzgowo	552	14		05561	00004	20916	85703	00090			
Łódź	554	07		01690	28203	20317	60301	00080			
Będzin	566	01		03690	32118	20717	6X303	00070			
Lublin	553	00		02690	02115	20915	83000	00080			
Kielce	557	63		02654	00026	20517	88300	00100			
Włodzimierz	523	74		01751	00003	20716	65303	00100			
Suwałki	567	01		01690	00014	21117	75303	00070			
Lida	527	46		01762	00003	20516	64302	00070			
Grodno	29	00		01690	02202	22117	65303	00070			
Białystok	570	00		01790	00013	21417	68301	00110			
Leśna	573	03		02790	00015	20517	9X202	00110			
Brześć n/B.	564	07		02690	00027	21218	6X303	00110			
Pińsk	565	07		03790	00018	21117	56306	00100			
Łuck	572	07		03790	08328	21115	8X300	00100			
Przemyśl	79	67		64790	04158	20514	90303	26120			
Lwów	558	6X		64638	04258	19412	9X402	11110			
Tarnopol	557	6X		63638	08158	18713	9X300	91112			

Spostrzeżenia aerologiczne

Pilotaże

Nazwa stacji	Godz.	200m	500m	1000m	1500m	2000m	3000m	4000m	5000m	6000m	7000m	Uwagi
Poznań 8.VIII	14	NE4	ENE6	E4	SSE2	WSW5						
Warszawa-"-	15	W3	NW3	NW2	WNW5							
Kraków -"-	18	-	ENE5	NE3	NE5	NE5						
Lwów -"-	18	-	ENE6	E6	E4	ESE4						
Kraków 9.VIII	6	-	E4	NE5	NE7	NE7	NE7					
Warszawa-"-	6	WNW2	WNW3	W2	N5	WSW3						
Poznań -"-	7	-	ENE4	ENE4	E3	NE2						
Wilno -"-	7	ENE1	NE3	NW3	WNW4	WNW2						
Bydgoszcz-"-	7	ENE3	ENE2	ENE3	ENE3							
Toruń -"-	8	SE3	E6	E3	ESE3	ESE4						

Sondaże

Nazwa stacji	Wysokość	Ciśnienie	Temp.	Wilgotn.	Nazwa stacji	Wysokość	Ciśnienie	Temp.	Wilgotn.	Czas

Stan atmosfery w dniu 9 sierpnia:

Wysokie ciśnienie nad Azorami oraz nad krajami Europy środkowej.

Płytkie depresje barometryczne utrzymują się: nad morzem Norweskiem, Rosją północną, półwyspem Pirenejskim i Azją Mniejszą.

W Polsce - na południowym-wschodzie pochmurno i deszcz, pozatem dość pogodnie. Temperatura od 12° do 18°.

Przewidywany przebieg pogody w dniu 10 sierpnia:

Pogoda naogół słoneczna o zachmurzeniu umiarkowanem, rano miejscami mgły. Ciepło. Słabe wiatry miejscowe.

Nr 225

MAPA POGODY PAŃSTWOWEGO INSTYTUTU METEOROLOGICZNEGO w Warszawie

Poniedziałek dn. 20. VIII. / sierpień 1936 g. 7 GMT

Symbole

Stan pogody

≡ mgła, ═ mgła w strzępach, ∞ opary, ⊠ gęsta przymgła, △ szrony, ▲ grad, ≣ mgła słaboprzeźroczysta, ≣ mgła gęstoprzeźroczysta, ⊤ burza odległa, ⚡ burza, piorun, ⊥ Zjawisko zaraz przed mgłą ostatniej godziny przed obserwacją, ⊥ Zjawisko z przerwami.

[illegible]	•	⊢	•	▽	K	+ +
[illegible]	⋮	⊢	⋮	▽	K	
[illegible]	⋮	⊢	⋮	▽▽	K	+ +

Zachmurzenie

○ pogodne, ◔ stały chmur, ◔ 1/4 pokrycia, ◑ 1/2 pokrycia, ◕ 3/4 pokrycia, ● całkowite pokrycie, ◔ 1/4 pokrycia z przerwami, ◑ 1/2 pokrycia z przerwami, ◕ 3/4 pokrycia z przerwami, ● całkowite pokrycie z przerwami, ⊕ niebo niewidoczne.

Pozostałe oznaczenia

N — wiatr, W — wyż. Wiatr wieje w kierunku strzałki, wraz strzałka oznacza rzęsę. Krótkie pióra na strzałce oznaczają siłę 1st B, dłuższe zaś 2 st. B. Ciśnienie w mb. Temperatura w st. Celsjusza.

Front ciepły

Front chłodny

Frontolizowany

Pow. polarne | Pow. zwrotnikowa | Opady

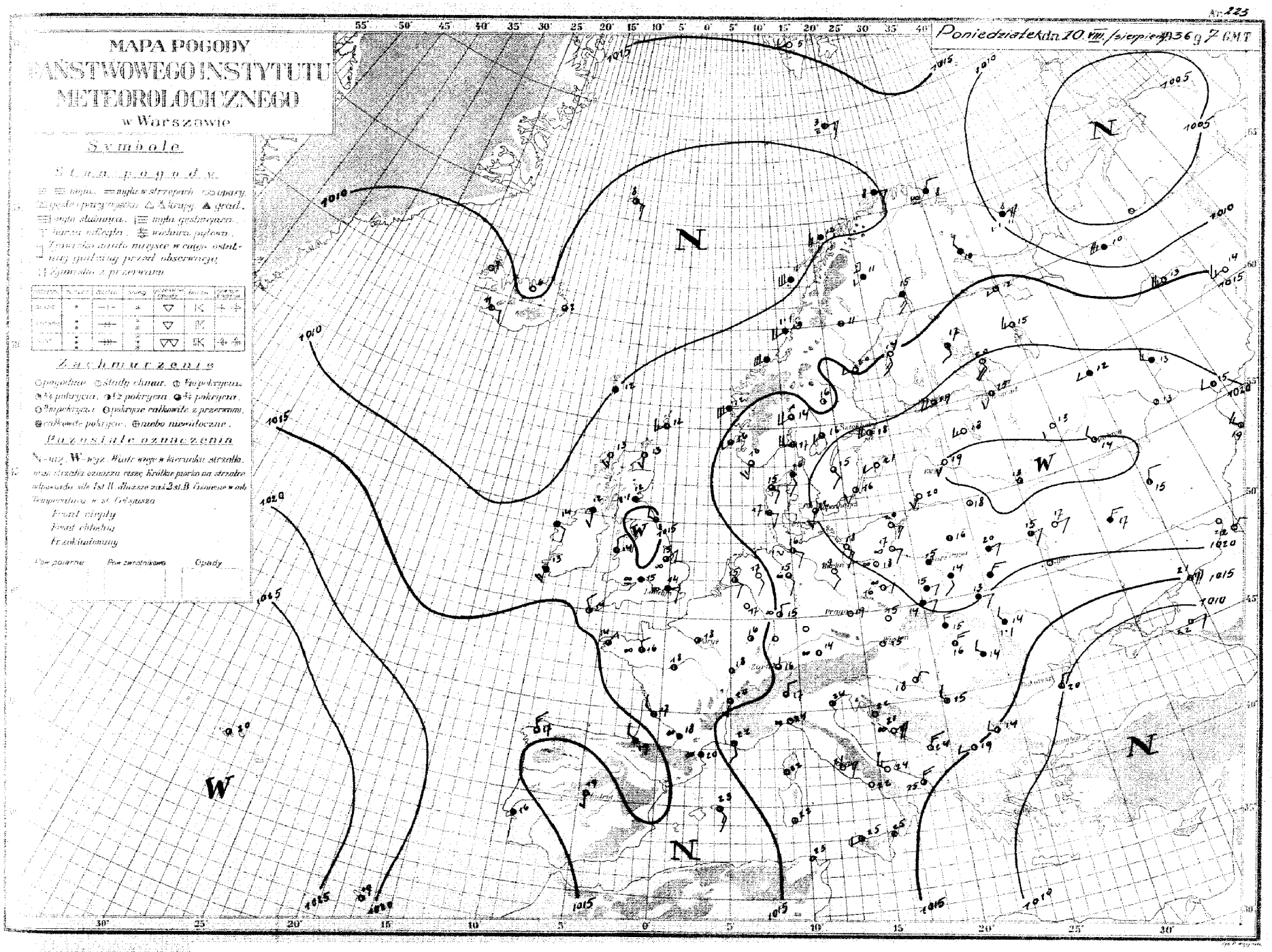

D. P. i M. Nr. 1333 9.IV.36. 46.000.

Nazwa stacji	Dn. 9.VIII. (niedziela) 11gmt.						Dn. 9.VIII. (niedziela) 18gmt.					
	JJJ	$C_L C_M$	wwVhN$_L$	DDFWN	BBBTT	UCnabb	$C_L C_M$	wwVhN$_L$	DDFWN	BBBTT	UCnabb	RRMME
Gdynia	563	10	01851	08101	22419	70300	00	00890	04100	21618	70701	00010
Grudziądz	568	20	01743	08223	21522	40601	00	00690	06200	20721	40301	00230
Bydgoszcz	560	20	01753	02313	21222	40905	00	00690	02210	20720	50401	00220
Toruń	562	1X	02754	14204	21323	4X803	14	01762	00013	20819	50401	00240
Poznań	551	80	02765	04315	20322	50906	40	01771	04111	19921	50404	00230
Kalisz	573	74	02773	30114	19722	51903	16	01763	32204	18718	54806	00241
Katowice	109	27	02754	22215	18720	5X804	82	81665	10218	19715	8X404	01210
Kraków	558	83	02764	04225	19121	4X803	87	02755	06226	19117	7X502	00220
Cieszyn	78	25	02762	02215	10920	46904	43	02772	00016	19416	70300	00220
Zakopane	561	73	02974	06315	05416	40902	76	01883	06124	05212	71300	00180
Hala Gąsien.	75											
Mława	105	2X	02745	04225	21320	5X802	46	02743	00024	21318	60402	00220
Płock	106	83	02754	04225	19920	5X802	76	02753	08224	20017	70401	00220
Warszawa	552	87	02654	04117	20320	7X600	07	02790	02215	20118	6X400	00210
Łódź	564	2X	01764	32104	19421	4X801	02	00770	08102	19918	6X305	00220
Dęblin	566	71	02754	06316	19820	5X802	50	03758	10218	19818	5X402	00220
Lublin	553	8X	02745	08215	20221	5X301	6X	62738	08218	21414	8X301	92210
Kielce	559	83	02655	04226	19620	56901	90	02643	04225	19314	63400	00210
Wilno	563	20	02755	28225	20221	50801	06	01790	32314	21118	65401	00220
Suwałki	567	81	02744	00015	20421	5X802	51	02743	00014	21118	70303	00210
Łódź	571	80	02745	00015	20622	40904	55	01752	00024	21118	54303	00220
Grodno	76	6X	02745	00015	21122	4X803	53	02753	08224	21918	66303	00230
Białystok	570	38	02754	32115	20922	4X903	04	02690	00027	21419	62303	00220
Leśna	103	5X	02746	00023	20221	5X801	00	00690	00026	20918	88403	00230
Brześć n/B.	555	81	03754	08125	20621	55802	51	03654	12128	21516	7X303	00220
Pińsk	562	77	03744	00018	20321	45803	52	61732	20228	21716	8X305	97210
Łuck	574	6X	64538	08358	21315	9X301	6X	62538	08358	21613	9X501	06162
Przemyśl	79	6X	03848	04258	19716	9X802	6X	62528	32158	19414	9X801	01172
Lwów	558	6X	62518	06258	18214	9X803	6X	62528	41458	18514	9X301	00162
Tarnopol	557	6X	62638	08158	19016	9X300	6X	03638	00028	19315	9X301	02172

Nazwa stacji	Dn. 10.VIII. (poniedziałek) 7gmt							Szuba śnieżna		Stan lotnicza	Uwagi
	JJJ	$C_L C_M$	wwVhN$_L$	DDFWN	BBBTT	UCnabb	RRMMME				
563	00		00790	08100	22618	70301	00100				
568	00		00790	14100	22318	70301	00100				
560	00		05690	10100	21717	70300	00080				
569	00		00790	12100	22617	70003	00090				
557	00		05690	06300	20718	70300	00120				
573	00		00790	02200	20415	80406	00131				
109	5X		05538	06328	19413	9X300	00080				
556	5X		03528	08238	22414	9X302	00100				
78	05		04690	00014	19414	86001	00081				
561	70		01864	32214	04413	76300	00040				
75	5X		02745	04125	01308	8X801	00051				
105	13		01741	10104	23416	80103	00090				
106	73		02743	08214	21717	83303	00100				
552	53		03755	08248	22715	9X304	97120				
555	9X		03738	08328	21115	8X303	00100				
566	52		03646	04358	22015	9X302	02111				
565	6X		03638	48258	22514	9X302	04120				
559	99		03623	41248	20615	8X102	01131				
553	00		01790	00003	23818	65305	00090				
567	07		01790	04114	23118	71302	00080				
571	01		01790	02103	23319	63301	00090				
76	53		02654	08214	24118	76300	00070				
570	07		02790	00077	24216	8X303	92120				
103	00		02790	00017	22918	77100	00110				
555	58		25768	04178	22916	8X202	97140				
562	07		03790	08218	22220	59801	97140				
574	09		03790	04328	21517	27904	01121				
79	62		62634	04158	21114	9X301	04121				
558	5X		03648	08158	20513	9X601	04121				
557	51		03645	04128	18616	8X801	00132				

Spostrzeżenia aerologiczne

Pilotaże

Nazwa stacji	5odz.	200m	500m	1000m	1500m	2000m	3000m	4000m	5000m	6000m	7000m	Uwagi
Kraków 9.VIII	12	-	NE4	ENE5	ENE6	ENE4	NE10					
Bydgoszcz "	13	E1	E3	E3	ESE3							
Toruń "	14	ESE4	E6	ESE7								
Warszawa "	15	ENE1	ENE2	ESE2	ESE3							
Poznań "	15	ENE4	ENE4	NE4								
Kraków "	48	-	ENE5	ENE6	NE6	NNE8						
Poznań 10.VIII.	7	E6	ESE6	ESE8	ESE6	E7						
Wilno "	7	E3	E6	ESE4	SSE1							
Katowice "	7	chmury 180 mtr.										
Kraków "	6	chmury 170 mtr.										

Sondaże

Nazwa stacji	Wysokość	Ciśnienie	Temp.	Wilgoć	Nazwa stacji	Wysokość	Ciśnienie	Temp.	Wilgoć	Uwagi

Stan atmosfery: w dniu 10 sierpnia

Rozległa lecz płytka depresja barometryczna zalega Europę północno-zachodnią i częściowo zachodnią, pozatem płytkie depresje leżą nad morzami: Czarnem i Białem. Nad pozostałą częścią Europy utrzymuje się wysokie ciśnienie.

W POLSCE: w południowej połowie kraju przeważnie pochmurno, miejscami drobne deszcze,

w północnej dość pogodnie. Temp. od 13° do 20°.

Przewidywany przebieg pogody: w dniu 11 sierpnia

Naogół dość pogodnie i ciepło. Rano miejscami mglisto lub drobny opad, głównie na południowym wschodzie kraju. Słabe wiatry z kierunków wschodnich.

MAPA POGODY PAŃSTWOWEGO INSTYTUTU METEOROLOGICZNEGO w Warszawie

Wtorek dn. 11. VIII. (sierpień) 1936 g 7 GMT

Symbole

Stan pogody

≡ mgła. ≡ mgła w strzępach. ∞ opary. ≡ gęste opary lagodzkie. △ kruppy. ▲ grad. ≡ mgła słabnąca. ≡ mgła gęstniejąca. T burza odległa. ⚶ wichura pyłowa. ⊔ Zjawisko miało miejsce w ciągu ostatniej godziny przed obserwacją. ⊔ Zjawisko z przerwami

	Deszcz	Szadź	Śnieg	Przelotne opady	Burza	Zamarzanie deszczu
Słabe	•	—	*	▽	K	+ +
Umiarkowane	:	—	* *	▽	K	
Mocne	:	—	* * *	▽▽	K K	+ + +

Zachmurzenie

○ pogodnie. ⊘ ślady chmur. ⊘ 1/4 pokrycia. ◔ 1/4 pokrycia. ◑ 1/2 pokrycia. ◕ 3/4 pokrycia. ◑ 7/8 pokrycia. ● pokrycie całkowite z przerwami. ● całkowite pokrycie. ⊕ niebo niewidoczne.

Pozostałe oznaczenia

N - wiatr. W - wiatr. Wiatr wieje w kierunku strzałki, strzałka oznacza oś. Krótko pióro na strzałce odpowiada sile 1st B, dłuższe zaś 2 st. B. Ciśnienie w mb. Temperatura w st. Celsjusza.

Front ciepły

Front chłodny

Frontolizowany

Pow. polarne | Pow. zwrotnikowa | Opady

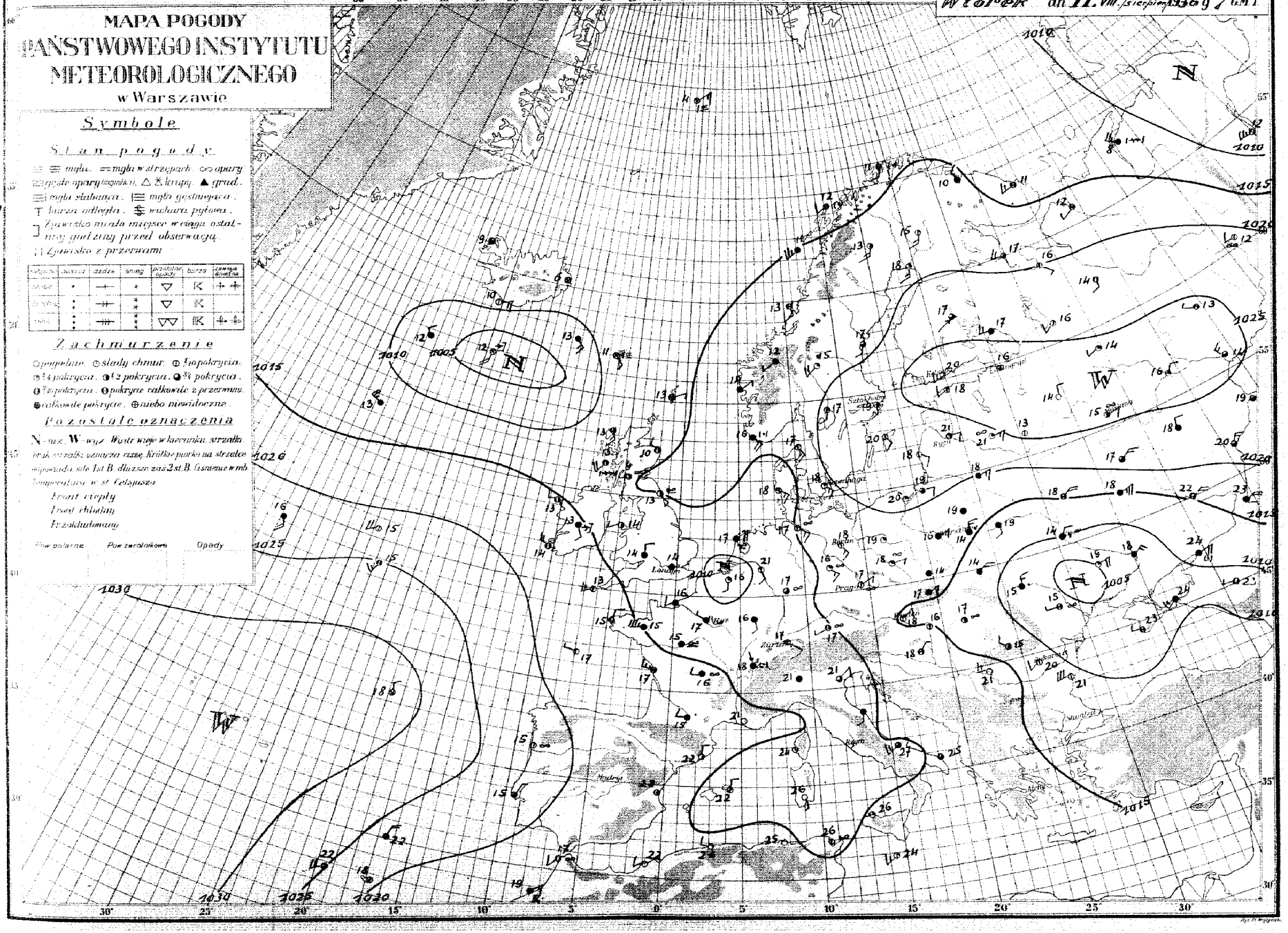

Nazwa stacji	Dn. 10.VIII. (poniedziałek) 13gmt. JJJ	$C_L C_M$	wwVhN_L	DDFWN	BBBTT	UC$_H$abb	Dn. 10.VIII. (poniedziałek) 18gmt. $C_L C_M$	wwVhN_L	DDFWN	BBBTT	UC$_H$abb	RRMME
Gdynia	563	10	01763	10203	21320	60803	04	02890	14315	21120	60601	00210
Grudziądz	568	3X	03748	47428	21520	6X801	02	01690	12273	20820	76801	97230
Bydgoszcz	560	27	02753	12215	21220	5X601	04	01790	12174	20019	70804	97220
Toruń	569	33	02794	16225	21921	5X701	04	02790	10124	21119	66703	00220
Poznań	551	80	02755	43615	20021	50601	40	02754	10314	19020	60802	00220
Kalisz	573	66	02774	08315	19519	64903	46	02674	41415	18417	63807	00211
Katowice	109	89	02755	10417	18917	7X300	51	02765	08317	18416	8X301	00180
Kraków	556	62	03736	08328	19516	8X300	51	03754	08158	19015	9X601	97180
Cieszyn	78	83	02865	35316	17919	60903	03	02890	02116	17316	80602	00201
Zakopane	561	6X	03758	06328	04014	8X300	67	03755	06228	03712	8X300	00150
Hala Gąsien.	75	6X	03628	02128	01308	9X001	5X	03618	02158	00807	9X901	01091
Mława	105	83	02745	12227	22719	6X902	04	02790	00024	21318	73603	00220
Płock	106	77	02744	08377	21519	6X902	06	02790	04125	19917	76803	00200
Warszawa	552	57	03755	02258	21719	7X803	57	02653	02224	20119	86601	97220
Łódź	554	37	02745	37427	20420	5X300	09	02690	04116	19816	88802	00200
Dęblin	566	22	02745	04225	20322	5X805	5X	03768	00028	19120	6X300	91220
Lublin	555	5X	02639	06355	20320	5X701	5X	02646	00016	19719	6X300	97210
Kielce	559	62	02645	41258	20517	8X401	53	02654	32125	19217	82801	91180
Wilno	553	10	02743	12316	22323	46605	00	02790	04218	21521	47801	00240
Suwałki	567	7X	02747	08217	22121	5X802	57	02744	06117	21219	79801	00220
Lida	571	81	02744	06316	22422	47706	44	03662	06128	21420	57601	00240
Grodno	76	20	02744	41325	22523	47805	42	02654	06225	21419	68601	00240
Białystok	570	29	02754	04127	21722	5X809	07	02690	04127	20719	6X300	00230
Leśna	103	81	03744	06218	20923	5X804	53	02752	02218	20519	7X403	00250
Brześć n/B.	565	81	02755	06325	20623	55805	83	03654	04128	19518	74401	00230
Pińsk	562	81	03734	04318	20123	36805	52	03635	04228	18720	5X801	00230
Łuck	574	07	03790	04328	19121	5X804	57	03742	04228	17919	7X601	00210
Przemyśl	79	64	02743	04127	19418	7X804	6X	61638	28258	18716	7X501	02182
Lwów	558	57	03764	06328	17519	7X807	57	62655	04258	16916	8X801	91191
Tarnopol	557	51	03645	08128	16720	8X802	6X	62638	00058	16916	9X802	03202

Nazwa stacji	Dn. 11.VIII. (wtorek) 1936r. 7gmt. JJJ	$C_L C_M$	wwVhN_L	DDFWN	BBBTT	UC$_H$abb	RRmmE	Szata śnieżna (wysokość pokrywy w cm)	(wysokość śniegu w cm)	Stan lotniska	Uwagi
563	00	01790	00003	20220	81802	00120					
568	00	02690	04104	19919	75801	00110					
560	00	05590	08203	19418	74602	00100					
569	03	02790	12114	19519	65802	00110					
551	00	01790	00003	17619	74805	00130					
573	25	02674	37315	17316	86803	00151					
109	01	02690	02215	16318	76803	00100					
556	52	03665	00028	17914	9X307	01110					
78	00	04790	00013	16816	74200	00111					
561	67	60744	04228	04517	8X601	00080					
75	6X	03738	25128	00808	8X000	00031					
105	04	02790	04226	19818	66901	00120					
106	07	02790	04227	17618	73601	00120					
552	52	03763	06228	18516	7X402	00140					
554	59	02654	00117	17517	71300	00110					
566	62	62645	02158	17515	9X300	01131					
555	6X	64638	32158	17014	9X802	02140					
559	62	03644	00028	17615	8X501	00140					
553	00	05590	02328	19918	67905	00110					
567	01	03690	04328	19818	08802	00100					
571	17	03752	04228	18619	55806	00140					
76	51	02654	04225	19717	6X804	00120					
570	04	03790	00018	18919	7X801	00140					
103	57	13745	04328	16718	6X806	00140					
565	5X	62638	65358	17014	9X804	04140					
562	07	13690	14258	13919	59811	02140					
574	6X	62538	04258	13214	9X603	16142					
79	62	62646	30258	14715	9X803	07132					
558	6X	62618	04358	12214	9X803	14121					
557	6X	62638	32158	09514	9X803	94122					

Spostrzeżenia aerologiczne

Pilotaże

Nazwa stacji	Godz	200m	500m	1000m	1500m	2000m	3000m	4000m	5000m	6000m	7000m	Uwagi
Poznań 10.VIII	14	E11	E11	ESE7								
Warszawa "-	15	NNE3	ENE5	ENE5	ESE6	SE7						
Kraków -"-	18	-	E5	E10								
Warszawa 11.VIII	6	ENE5	E4	E7	E12	E14						
Ostrów Wlkp.	6	E5	E8	E9	E9	E10						
Kraków 11.VIII	7	-	N4	NNE4	NE6							

Sondaże

Nazwa stacji	Wysokość m	Ciśnienie mb	Temp °C	Wilgotn %	Nazwa stacji	Wysokość m	Ciśnienie mb	Temp °C	Wilgotn %	Uwagi

Stan atmosfery w dniu 11 sierpnia:

Pogłębiająca się depresja barometryczna z nad Ukrainy zalega Rosję południową i wschodnią część Polski, druga, płytka wypełnia się u brzegów Islandji i nad krajami Europy zachodniej. Pozostała część Europy jest pod wpływem wysokiego ciśnienia.

W Polsce - na Pomorzu, w Wielkopolsce i na Śląsku dość pogodnie, pozatem przeważnie pochmurno i miejscami deszcz. Temperatura od 14° do 21°.

Przewidywany przebieg pogody: w dniu 12 sierpnia:

Wileńskie, Polesie, Podlasie, Wołyń i okolice górskie - przeważnie pochmurno i deszcze. Temperatura bez większych zmian. Umiarkowane wiatry północno-wschodnie.

Pozostałe dzielnice - zachmurzenie zmienne i miejscami krótkotrwałe deszcze. Dość ciepło. Słabe lub umiarkowane wiatry północno-wschodnie i wschodnie.

Nr. 225.

Środa dn. 12. VIII. sierpień 1936 g. 7 GMT

MAPA POGODY PAŃSTWOWEGO INSTYTUTU METEOROLOGICZNEGO w Warszawie

Symbole

Stan pogody

mgła, mgła w strzępach, opary, gęste opary (zgiełko), krupy, grad, mgła słabnąca, mgła gęstniejąca, burza odległa, mchura pyłowa.

Zjawisko miało miejsce w ciągu ostatniej godziny przed obserwacją.

Zjawisko z przerwami.

[illegible]	[illegible]	[illegible]	[illegible]	[illegible]	[illegible]	[illegible]
[illegible]	[illegible]	[illegible]	[illegible]	[illegible]	[illegible]	
[illegible]	[illegible]	[illegible]	[illegible]	[illegible]	[illegible]	[illegible]

Zachmurzenie

pogodnie, ślady chmur, 1/10 pokrycia, 1/4 pokrycia, 1/2 pokrycia, 3/4 pokrycia, 1/2 pokrycia, 3/4 pokrycia, 1/2 pokrycia całkowite z przerwami, całkowite pokrycie, niebo niewidoczne.

Pozostałe oznaczenia

N-wz, W-wyż. Wiatr wieje w kierunku strzałki, brak strzałki oznacza ciszę. Krótkie piórko na strzałce wypowiada siłę 1st B, dłuższe zaś 2st B. Ciśnienie w mb. Temperatura w st. Celsjusza.

Front ciepły

Front chłodny

Frontokludowany

Pow. polarna	Pow. zwrotnikowa	Opady

D. P. I. M. Nr. 1333 9.IV.36. 46.000.

Nazwa stacji		Dn. 11.VIII. 13gmt.					Dn. 11.VIII. (wtorek) 18gmt.					
		JJJ	$C_L C_M$	wwVhN$_L$	DDFWN	BBBTT	UC$_H$abb	$C_L C_M$	wwVhN$_L$	DDFWN	BBBTT	UC$_H$abb	RRMME
Gdynia	563	00	02790	06216	19121	64805	00	02790	04225	17720	76704	00220
Grudziądz	568	20	02745	08227	17624	46805	02	03690	00028	16720	7X802	00250
Bydgoszcz	560	80	02754	31416	07124	46805	02	03790	10118	16720	5X701	00250
Toruń	569	72	03764	08228	17625	3X805	07	03790	00058	16820	6X804	97260
Poznań	557	70	02754	08415	15824	65807	46	02753	08315	15521	58801	00250
Kalisz	573	76	02774	04215	15423	54909	47	02664	37416	15417	63300	00230
Katowice	709	57	02765	37417	15419	6X400	57	02765	08327	15416	8X300	00200
Kraków	556	82	25755	04378	15816	9X803	57	62755	04258	16316	9X802	91190
Cieszyn	78	5X	03758	02178	15018	8X904	04	02890	02115	14617	76602	91221
Zakopane	561	32	03754	04228	01515	7X802	6X	03648	06128	01112	9X801	00160
Bała Cieszyn	75	5X	03628	28228	95308	9X903	2X	46199	00049	98708	9X801	94091
Mława	705	52	03743	04128	18420	6X907	57	02744	00027	16619	7X606	97210
Płock	706	57	61743	06258	17120	6X801	07	03690	30158	15517	8X805	97210
Warszawa	552	52	62654	32258	17818	8X805	5X	03658	32358	14717	8X803	01180
Łódź	554	52	81644	04378	06818	8X802	59	81645	02275	15716	8X804	97200
Lublin	566	52	03654	30358	14919	7X801	52	03753	30228	13618	8X802	01190
Lublin	565	6X	63638	32358	13918	8X702	6X	63548	04258	13616	8X806	07191
Kielce	555	6X	61648	32258	16216	8X604	6X	22648	30158	15615	9X803	01161
Wilno	552	24	02654	32518	16424	47810	01	02690	02318	15421	47602	00250
Suwałki	557	77	02644	39617	16629	3X809	57	03744	04328	15320	5X803	01250
Lida	571	81	03752	34428	15425	37809	02	03790	04328	14421	4X406	00260
Grodno	78	81	02753	39525	15925	37809	5X	03658	39528	14121	4X402	00210
Białystok	570	27	03753	04228	16222	4X808	07	03690	02228	14221	5X803	00230
Leśna	703	02	03790	37428	13124	4X606	02	62690	04258	13016	8X102	01251
Brześć n/B.	565	5X	03758	37458	13022	5X809	5X	61538	10128	13618	7X402	96230
Pińsk	562	5X	62638	41428	12517	8X001	6X	62628	38458	10614	9X907	06231
Łuck	574	6X	64558	32358	10715	9X804	6X	62418	32358	10014	9X802	11162
Przemyśl	79	6X	64638	30258	13116	9X802	6X	64528	02258	13115	9X300	17162
Lwów	558	6X	62618	32258	10714	9X805	6X	62418	65558	10513	9X801	21152
Tarnopol	577	6X	62638	32158	07414	9X801	6X	62638	32158	07413	9X300	12142

		Dn. 12.VIII. (środa) 1936r. 7gmt							Szata śnieżna	Stan lotniska	Uwagi
		JJJ	$C_L C_M$	wwVhN$_L$	DDFWN	BBBTT	UC$_H$abb	RRmmE			
Gdynia	563	57	03744	00028	13919	76601	00150				
Grudziądz	568	02	03690	02228	12418	7X803	00150				
Bydgoszcz	560	07	05590	04128	12318	7X903	00150				
Toruń	569	02	03690	04228	12718	7X803	00150				
Poznań	557	57	03764	32228	12617	7X804	00140				
Kalisz	573	50	02664	28216	11117	70811	00140				
Katowice	709	5X	08458	26228	12016	8X602	00120				
Kraków	556	51	05545	20226	11716	8X803	94130				
Cieszyn	78	5X	04558	00038	13113	7X602	00111				
Zakopane	561	18	03771	16248	98714	8X602	01081				
Bała Cieszyn	75	67	03741	00028	97610	7X404	03071				
Mława	705	07	03790	04228	11917	7X603	00140				
Płock	706	57	61643	04258	11317	8X601	97140				
Warszawa	552	52	22645	32358	10715	9X803	92150				
Łódź	554	57	03655	04128	10917	7X803	00140				
Lublin	566	6X	62538	30258	09615	9X803	01131				
Lublin	565	6X	64438	28258	08714	9X702	03140				
Kielce	555	67	03652	28228	10516	86803	00130				
Wilno	552	53	05554	04418	09918	7X609	00160				
Suwałki	557	62	03535	37558	10715	9X807	02131				
Lida	571	57	03645	37428	08718	7X604	94140				
Grodno	78	6X	02537	04357	09916	8X807	01141				
Białystok	570	6X	22648	32258	09815	8X806	02141				
Leśna	703	6X	03638	04328	06716	8X703	04141				
Brześć n/B.	565	6X	52528	65358	07315	9X605	02140				
Pińsk	562	5X	03628	06258	05817	9X300	03141				
Łuck	574	5X	52418	28258	05615	9X803	03132				
Przemyśl	79	62	03741	28158	10215	9X801	94132				
Lwów	558	6X	52518	59348	07813	9X600	03131				
Tarnopol	577	6X	62638	24158	05413	9X300	94132				

Spostrzeżenia aerologiczne

Pilotaże

Nazwa stacji	Godz.	200m	500m	1000m	1500m	2000m	2500m	3000m	4000m	5000m	6000m	7000m	Uwagi
Warszawa 11.VIII	15	NNW8	N12	ENE12	E10								
Ostrów Wlkp. -"-	14	E5	E6	E6									
Kraków -"-	17	-	NE6	ENE6									
Kraków 12.VIII	6	-	W6	NW7	N8								
Warszawa -"-	6	NE4	NE4	NE6	NE6	NE9							
Katowice -"-	7	NNW2	N4	NE4	NE7	NNE6							
Gdynia -"-	8	ENE3	ENE4										

Sondaże

Nazwa stacji	Wysokość	Godzina	Temp.	Wiatr	Nazwa stacji	Wysokość	Godzina	Temp.	Wiatr	Uwagi

Stan atmosfery w dniu 12 sierpnia:

Dość głęboka depresja barometryczna z nad Ukrainy sięga swym wpływem do Polski. Szereg płytkich depresyj zalega nad Europą północno-zachodnią, częściowo zachodnią i południową. Wysokie ciśnienie nad znaczną częścią Rosji i Skandynawji oraz nad Europą południowo-zachodnią.

W Polsce - pochmurno i miejscami deszcz. Temperatura od 13° do 20°.

Przewidywany przebieg pogody: w dniu 13 sierpnia:

W całej Polsce pogoda o zachmurzeniu dużem z przelotnemi deszczami. Temperatura bez większych zmian. Umiarkowane wiatry północne i północno-zachodnie.

№ 226.

Czwartek dn. 13. VIII. (sierpień) 1936 g. 7 GMT

MAPA POGODY PAŃSTWOWEGO INSTYTUTU METEOROLOGICZNEGO w Warszawie

Symbole

Stan pogody

≡ mgła, ≡ mgła w strzępach, ∞ opary, ∞ gęste opary (gęsta), △ burzy, ▲ grad, ≡ mgła zlabnąca, ≡ mgła opadająca, ⊤ burza odległa, ⊕ wichura pyłowa, ⊓ Zjawisko nieco mniejsze w ciągu ostatniej godziny przed obserwacją, ⊓ Zjawisko z przerwami

Zachmurzenie

○ pogodne, ◔ ślady chmur, ◔ 1/10 pokrycia, ◔ 1/5 pokrycia, ◔ 1/2 pokrycia, ◔ 3/4 pokrycia, ◔ 9/10 pokrycia, ● pokrycie całkowite z przerwami, ● całkowite pokrycie, ⊕ niebo niewidoczne.

Pozostałe oznaczenia

N — wiatr, W — wyż. Wiatr wieje w kierunku strzałki, grubsze strzałki oznaczają silniejszy. Krótkie pióro na strzałce oznacza siłę 1 st. B, dłuższe zaś 2 st. B. Liczbowe w nb. temperatura w st. Celsjusza.

Front ciepły

Front chłodny

Front okludowany

Pow. polarna	Pow. zwrotnikowa	Opady

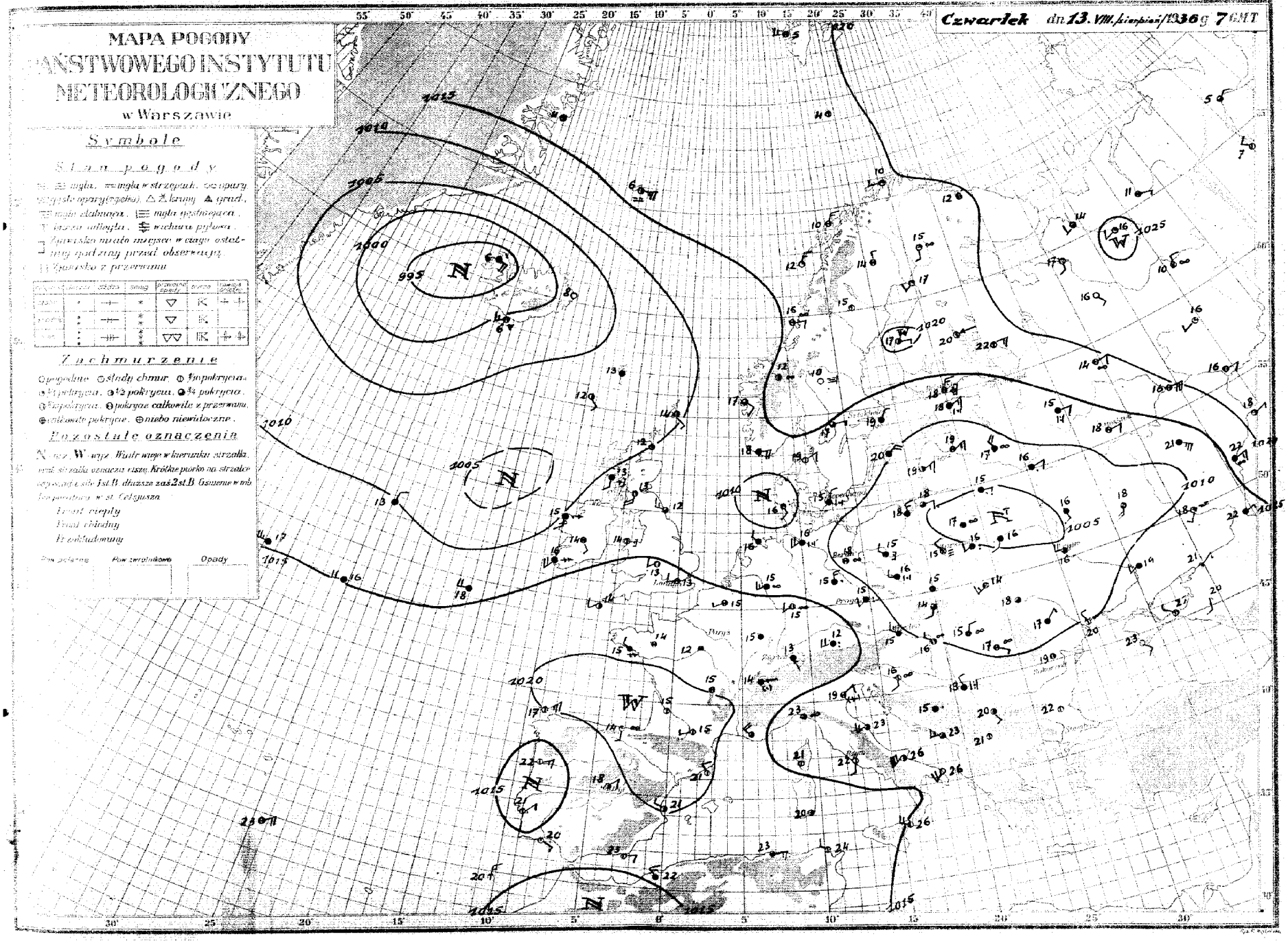

D. P. I. M. Nr. 1333 9.IV.36. 46.000.

Nazwa stacji	Dn 12.VIII. (środa) 13gmt						Dn 12.VIII. (środa) 18gmt						Dn 13.VIII. (czwartek) 1936r. 7gmt						Szata śnieżna	Stan lotniska	Uwagi
	JJJ	$C_L C_M$	wwVhN$_L$	DDFWN	BBBTT	UC_Habb	$C_L C_M$	wwVhN$_L$	DDFWN	BBBTT	UC_Habb	RRmmE	JJJ	$C_L C_M$	wwVhN$_L$	DDFWN	BBBTT	UC_Habb	RRmmE			
Gdynia	565	07	03790	02428	12019	3X805	5X	03748	28458	10116	9X807	94201	563	5X	03648	30328	06618	9X701	XX16X			
Grudziądz	568	6X	62648	04258	11118	7X609	82	03636	45558	09017	8X801	01210	568	5X	43228	06238	06416	8X300	97140			
Bydgoszcz	560	07	03690	04128	10322	5X803	6X	62548	02158	10016	9X601	01221	560	5X	05537	02157	06717	9X300	03151			
Toruń	569	5X	03658	06328	11120	6X704	5X	61658	32278	09916	9X702	01211	569	6X	05538	28228	07117	8X201	02150			
Poznań	551	81	03753	02328	09923	4X905	07	03790	04328	09220	6X401	00240	551	6X	22638	26228	07915	9X300	07141			
Kalisz	52[illegible]	35	61664	28115	09322	58809	66	02655	32218	08219	64603	97220	573	60	63458	24258	06915	80602	09152			
Katowice	109	87	02755	02217	08722	56807	52	03764	04218	08618	6X802	00220	109	52	25454	24258	08815	9X203	01131			
Kraków	[illegible]	82	02755	32326	08622	5X807	50	02656	32226	09017	7X501	00220	556	62	62526	00058	09015	9X405	91120			
Cieszyn	75	10	01771	26113	09123	59807	50	02747	00017	08520	70603	00240	75	5X	03648	24128	09517	9X304	00150			
Zakopane	561	84	02776	04227	97319	5X806	6X	02657	04127	96715	8X300	00190	561	13	02863	18255	96414	80403	16112			
Hala Gąsien.	79	6X	03748	30128	97012	8X704	5X	03528	30128	95910	9X801	00120	79	67	02744	00058	94708	9X404	19071			
Mława	1[illegible]	67	61645	32228	09916	9X603	52	03645	30128	08416	9X602	02171	105	5X	22448	00028	06199	9X400	01121			
Płock	[illegible]	62	61545	30258	04315	9X804	6X	62538	28158	08015	9X803	03181	106	57	05525	28227	05516	9X601	96151			
Warszawa	[illegible]	6X	63638	30358	09016	9X804	5X	54528	32248	07815	9X803	04181	552	XX	46209	28239	05515	9X401	02141			
Łódź	[illegible]	55	03655	30228	09119	6X803	55	62655	20158	09014	9X801	97190	55[illegible]	6X	62538	24258	06414	9X300	11141			
Iłża	566	6X	03638	28228	08616	9X801	5X	52428	26248	08016	9X801	05171	566	5X	03628	24238	06016	9X401	01131			
Lublin	[illegible]	6X	61538	24158	08515	9X801	5X	53428	28168	07715	9X801	16160	[illegible]	5X	47328	00001	06515	9X701	02140			
Kielce	5[illegible]	92	03656	59228	09318	7X803	6X	61548	00058	08916	9X501	02182	55[illegible]	6X	67318	24238	07714	9X403	03132			
Wilno	55[illegible]	53	05656	06317	07323	6X809	53	04455	00097	06119	9X601	93241	[illegible]	67	67343	04318	03916	9X802	97141			
Szczuczyn	[illegible]	57	02744	35516	07421	68806	51	02644	02215	06619	7X802	00220	[illegible]	57	02635	37417	04616	8X801	00130			
Lida	577	90	02654	04214	06224	51807	52	03655	00058	05919	9X801	91250	[illegible]	63	05538	14126	03718	84501	95150			
Grodno	[illegible]	6X	03548	04428	07821	6X809	6X	61637	30227	06120	7X803	97230	[illegible]	5X	02547	04227	04217	8X803	97151			
Białystok	[illegible]	5X	03648	32228	07319	7X804	04	02690	00025	06320	72401	00220	[illegible]	5X	05648	00078	04317	9X801	01151			
Leśna	[illegible]	87	02744	06316	05124	68706	5X	63538	00058	05717	9X406	01241	[illegible]	5X	03638	00058	03716	9X301	02151			
Brześć n/B.	56[illegible]	6X	03528	02228	06319	8X802	8X	02534	26214	06017	9X401	92200	56[illegible]	5X	62538	22238	05316	9X403	03150			
Piińsk	56[illegible]	86	02734	08216	04623	43803	07	03790	06288	05316	9X801	92241	56[illegible]	67	03733	18228	14916	9X301	00141			
Lwów	[illegible]	5X	03638	28248	05717	9X300	5X	03538	24218	05716	8X300	93192	[illegible]	6X	22528	26228	07315	9X300	91152			
Przemyśl	29	89	02754	28417	09018	7X801	07	03790	00058	09716	9X301	97191	29	07	02790	00057	08915	8X701	02102			
Lwów	558	6X	62518	28358	10715	9X601	6X	03618	59428	08214	9X301	02151	55[illegible]	07	05590	20357	08114	9X301	03111			
Tarnopol	557	6X	62638	24358	06815	9X302	8X	03638	24128	07314	9X302	03152	55[illegible]	52	03645	00028	08315	9X302	00132			

Spostrzeżenia aerologiczne

Pilotaże

Nazwa stacji	Godz.	200m	500m	1000m	1500m	2000m	3000m	5000m	6000m	7000m	Uwagi
Toruń 12.VIII	13	ENE5	ENE7	ENE8		ENE7		ENE6			
Bydgoszcz -"-	13	NE5	NE4	NNE4							
Kraków -"-	18	-	N8	NW3							
Kraków 13.VIII	7	-	WNW6	WNW8							
Gdynia -"-	8	N8	NNE7								

Sondaże

Nazwa stacji	Wysokość	Ciśnienie	Temp.	Wilgotn.
L i d a	000	987	17.9	89
dn. 13.VIII	400	953	16.8	88
godz. 11h	600	936	17.1	79
	900	908	15.7	79
	1200	875	13.3	82
	1500	845	11.0	86
	1800	815	9.3	84
	2000	788	-0.6	86
	2300	761	-2.0	88

Nazwa stacji | Wysokość | Ciśnienie | Temp. | Wilgotn. | Uwagi

Stan atmosfery w dniu 13 sierpnia:

Głęboka depresja barometryczna nad Islandją, płytka, której środek znajduje się nad Wileńszczyzną i Białorusią zalega kraje Europy środkowej. Wysokie ciśnienie pokrywa Europę południowo-zachodnią i znaczną część Rosji.

W Polsce - przeważnie pochmurno, mglisto, miejscami deszcz. Temperatura od 14° do 18°.

Przewidywany przebieg pogody w dniu 14 sierpnia:

Naogół chmurno z zanikającemi deszczami, rano mglisto. Dość ciepło. Słabe wiatry miejscowe.

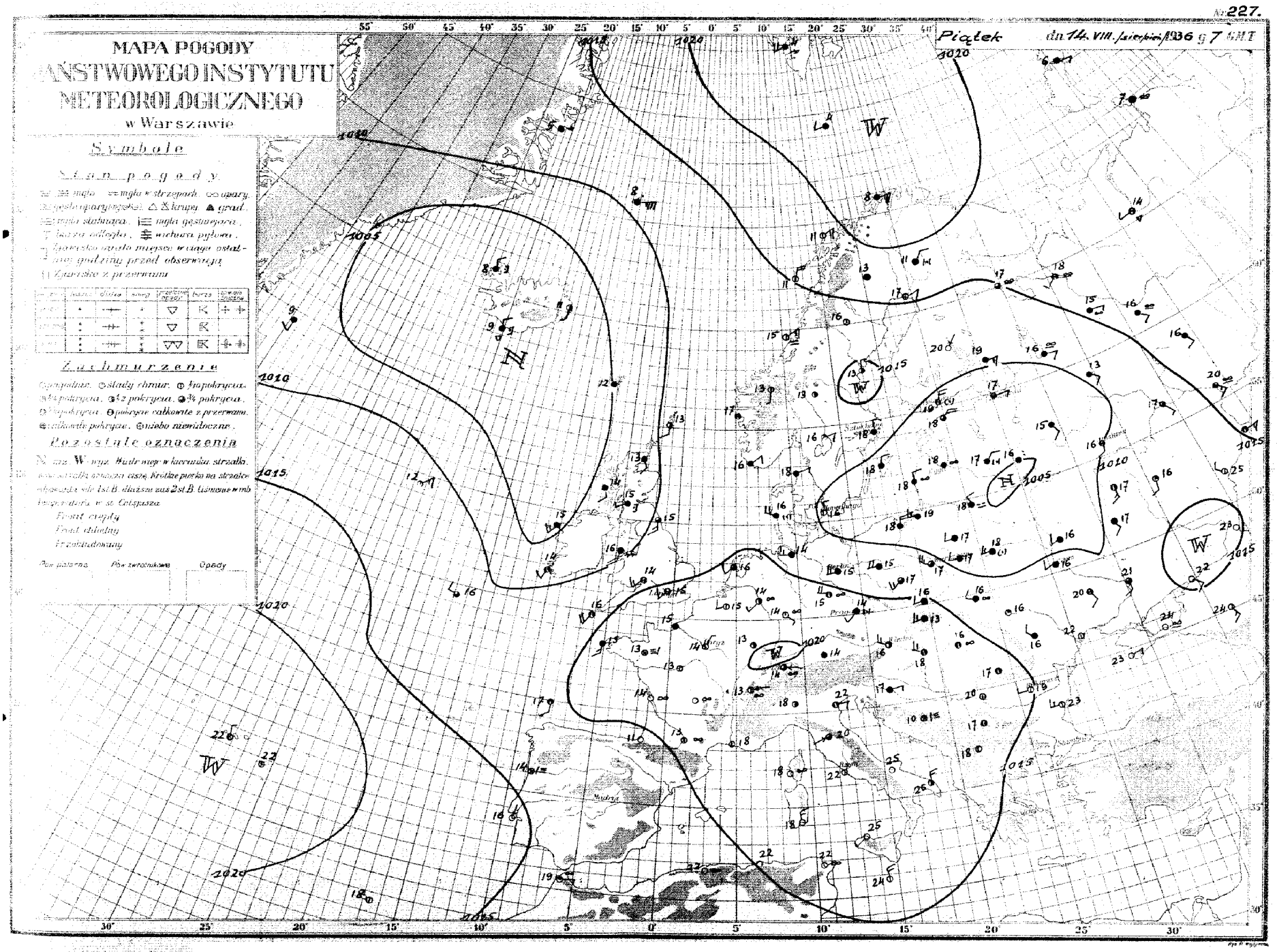

D. P. I. M. Nr. 1333 9.IV.36. 46.000.

Nazwa stacji	Dn. 13.VIII. (czwartek) 13gmt. JJJ	$C_L C_M$	$w_w V_h N_L$	DDFWN	BBBTT	$UC_H abb$	Dn. 13.VIII. (czwartek) 18gmt. $C_L C_M$	$w_w V_h N_L$	DDFWN	BBBTT	$UC_H abb$	RRMME
Gdynia	563	57	03755	02328	06619	8X300	57	03754	30328	07018	8X301	00210
Grudziądz	568	8X	05546	18276	06322	7X501	5X	03648	00028	07120	7X303	97230
Bydgoszcz	560	84	02655	28217	06621	7X601	84	02653	26116	07918	83305	00230
Toruń	569	6X	05528	26228	08915	9X303	36	02644	26225	07920	7X204	00250
Poznań	551	52	03635	26358	08818	8X302	57	02544	26227	09518	8X302	97180
Kalisz	573	84	02665	24355	08018	83407						
Katowice	109	52	05653	26328	10117	7X303	52	05655	22228	11116	9X303	92170
Kraków	556	52	03755	22278	09619	7X303	52	03754	24228	11516	8X305	97190
Cieszyn	78	8X	03758	20178	10318	8X301	5X	03648	14178	12216	9X204	05202
Zakopane	561	67	10772	22228	97315	7X102	62	03773	20178	99112	8X103	01172
Hala Gąsien.	75	67	03644	26128	96610	8X107	6X	03638	08158	97508	9X304	01101
Mława	105	5X	02547	20157	06319	9X903	5X	03648	28128	07117	9X203	10192
Płock	106	87	02645	24227	05321	7X901	87	81644	24277	06917	9X303	05221
Warszawa	552	85	02545	30236	05920	8X501	87	25545	22278	07417	9X305	12211
Łódź	554	6X	03638	22358	07417	9X003	57	03656	22328	08617	9X305	01191
Dęblin	566	6X	03628	22358	06418	9X403	6X	03638	20228	07717	9X103	94200
Lublin	555	6X	03628	20258	07018	9X302	6X	73628	24358	08517	02180	XXXXX
Kielce	559	6X	05528	26228	08915	9X303	5X	08418	24228	10014	9X303	04152
Wilno	553	61	04544	04357	03122	76703	67	046X2	32278	03818	97303	02231
Suwałki	567	87	02744	02215	03124	68805	6X	62538	02298	05116	9X303	44242
Lida	571	83	02754	08127	03421	7X601	83	02654	00026	04118	8X303	00220
Grodno	78	6X	03638	20258	04618	9X403	62	03635	24258	05018	9X303	05231
Białystok	570	67	03644	24128	14121	7X903	67	62644	24258	05418	9X302	03222
Leśna	103	67	03636	26328	03720	7X300	6X	02637	00027	04518	8X302	00220
Brześć n/B.	564	6X	61528	24258	05318	8X700	5X	61538	22258	86417	9X301	03190
Pińsk	562	6X	61628	20358	06118	9X303	07	03690	20258	06617	9X303	02191
Łuck	574	83	02744	20315	07322	6X902	5X	02757	24207	07917	8X303	00201
Przemyśl	79	92	03735	26227	09120	6X503	09	05690	00058	10717	8X303	02202
Lwów	558	96	02754	20315	08319	7X302	07	02790	26295	10215	9X304	01201
Tarnopol	557	92	03645	16128	08321	71301	40	01644	00014	09717	80402	91222

Nazwa stacji	Dn. 14.VIII. (piątek) 1936r. 7gmt. JJJ	$C_L C_M$	$w_w V_h N_L$	DDFWN	BBBTT	$UC_H abb$	RRnnmE	Szata śnieżna grubość warstwy w cm	Szata śnieżna jakość śniegu	Stan lotniska	Uwagi
Gdynia	563	57	02644	26316	08318	80403	00160				
Grudziądz	568	5X	02636	24226	10017	8X304	00150				
Bydgoszcz	560	5X	05535	24128	10417	8X303	00150				
Toruń	569	5X	03638	24228	10518	8X304	00140				
Poznań	551	5X	03528	24428	12415	9X104	97140				
Kalisz	573	86	02664	53315	12317	75309	00152				
Katowice	109	52	05556	22258	15115	9X305	01141				
Kraków	556	5X	03648	22228	15016	9X307	91150				
Cieszyn	78	25	04752	14115	15816	80105	00142				
Zakopane	561	6X	62438	22378	02113	9X307	04122				
Hala Gąsien.	75	6X	03418	28158	19909	9X304	14081				
Mława	105	5X	03648	24228	10116	9X106	02152				
Płock	106	87	03644	22228	10317	9X305	06151				
Warszawa	552	83	02634	59545	11017	9X309	91161				
Łódź	554	6X	03628	24328	12015	9X307	00150				
Dęblin	566	6X	03628	24358	11317	9X307	18142				
Lublin	555	6X	64538	24158	11517	9X205	04141				
Kielce	559	5X	57308	55328	13115	9X307	92141				
Wilno	553	53	04435	30238	05118	9X306	02141				
Suwałki	567	5X	03538	30228	07317	9X305	05151				
Lida	571	5X	43318	24138	06416	9X304	00130				
Grodno	78	6X	03638	24228	07918	9X307	93151				
Białystok	570	5X	03638	24228	08317	9X305	02152				
Leśna	103	5X	61538	00028	06617	9X201	97160				
Brześć n/B.	564	5X	52538	24258	09517	9X306	04160				
Pińsk	562	6X	10628	24328	08218	9X303	00131				
Łuck	574	67	68533	26358	10916	9X300	10152				
Przemyśl	79	6X	05638	26158	14117	9X305	97142				
Lwów	558	5X	05518	26228	12516	9X303	00131				
Tarnopol	557	5X	03648	24228	12516	9X303	00122				

Spostrzeżenia aerologiczne

Pilotaże

Nazwa stacji	Godz.	200m.	500m.	900m.	1500m.	2000m.	3000m.	4000m.	5000m.	6000m.	7000m.	Uwagi
Kraków13.VIII	18	-	W7	W7	WNW10							
Kraków14.VIII	7	-	SW8									
Bydgoszcz-"-	7	W5										
Katowice -"-	7	W8	WNW9									
Gdynia -"-	8	WNW4	NW8									

Sondaże

Nazwa stacji	Wysokość m	Ciśnienie mb	Temp.	Wilgoć	Nazwa stacji	Wysokość	Ciśnienie mb	Temp.	Wilgoć	Uwagi

Stan atmosfery w dniu 14 sierpnia:

Depresja z nad Polski i Rosji zachodniej powoli wypełnia się. Druga z nad Islandji ogarnia swym wpływem Anglję. Pozostała część Europy znajduje się pod wpływem wysokiego ciśnienia.

W Polsce - przeważnie pochmurno. Temperatura od 14° do 17°.

Przewidywany przebieg pogody w dniu 15 sierpnia:

W dalszym ciągu pogoda o zachmurzeniu zmiennem, malejącem z przelotnemi deszczami. Dość ciepło. Umiarkowane wiatry zachodnie i północno-zachodnie.

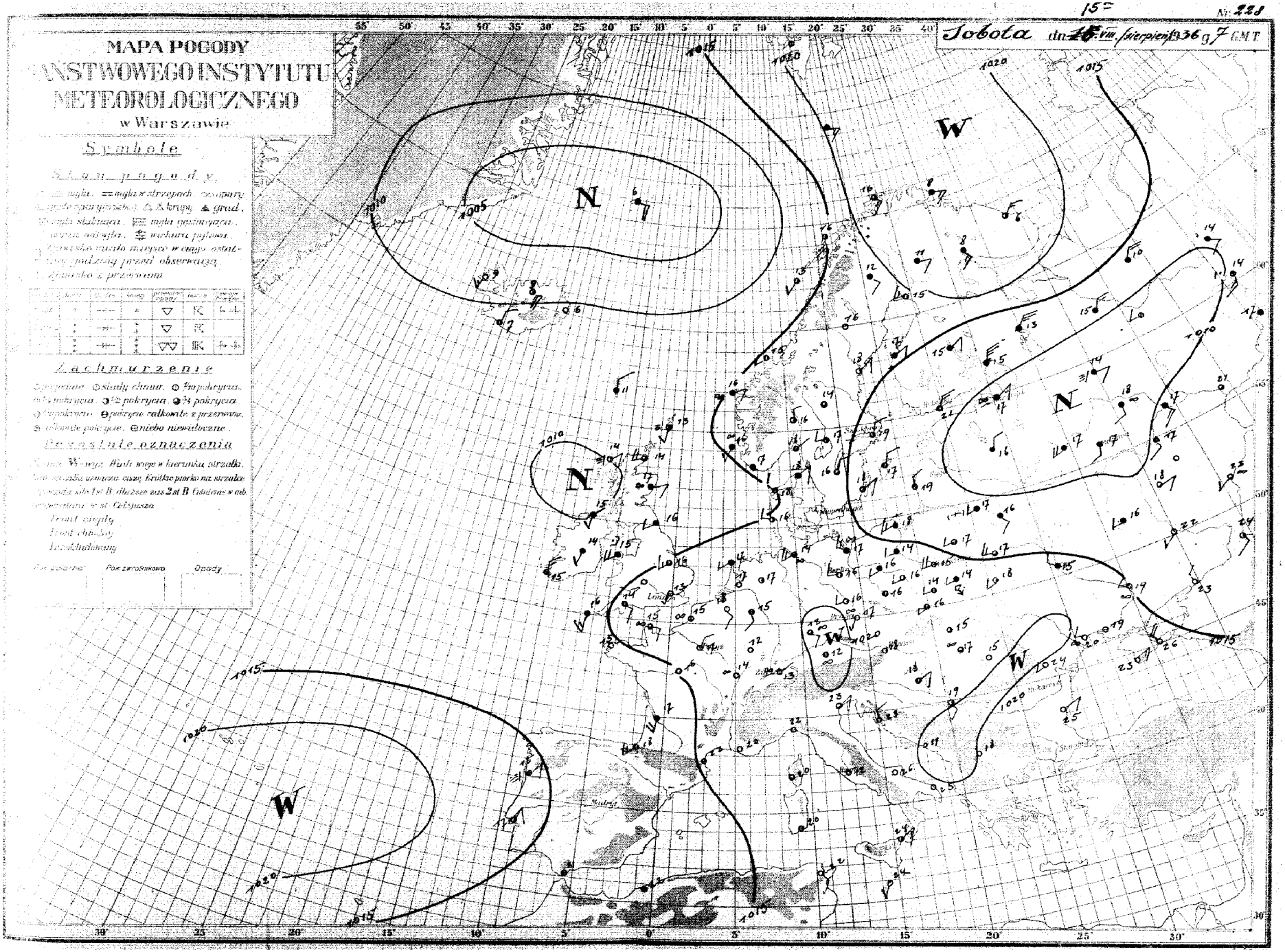

15=
Nr 228
Sobota dn. 15 VIII (sierpień) 1936 g 7 GMT
MAPA POGODY
PAŃSTWOWEGO INSTYTUTU
METEOROLOGICZNEGO
w Warszawie
Symbole
Stan pogody
Zachmurzenie
Pozostałe oznaczenia
Front ciepły
Front chłodny
Pow. zwrotnikowa
Opady
N
W

Nazwa stacji	Dn. 14.VIII. (piątek) 13gmt. JJJ	$C_L C_M$	$wwVhN_L$	DDFWN	BBBTT	$UC_H abb$	Dn. 14.VIII. (piątek) 18gmt. $C_L C_M$	$wwVhN_L$	DDFWN	BBBTT	$UC_H abb$	RRRMME
Gdynia	563	6X	25647	24357	09318	9X302	8X	81748	26328	11017	8X803	01200
Grudziądz	568	82	02644	57425	11022	6X102	8X	02644	26275	12019	66304	97220
Bydgoszcz	560	8X	02646	26376	12020	7X103	40	02653	24115	12320	63401	93220
Toruń	569	52	03645	22228	11321	6X301	72	02653	00025	12719	66303	00230
Poznań	551	70	02645	57425	13020	50300	40	01653	22313	13217	70301	00210
Kalisz	573	46	02775	24217	13020	64303	85	02654	53416	13617	53303	00221
Katowice	109	52	05655	22258	15116	9X002	52	03654	22118	15416	9X300	06190
Kraków	556	87	03655	22327	15420	7X302	57	02654	24177	15917	8X301	97210
Cieszyn	78	70	02864	22315	15221	66002	47	01763	18114	16017	70301	00231
Zakopane	561	37	10764	22371	02315	79602	35	02873	20216	02613	7X303	96182
Hala Gąsien	75	6X	03478	08128	00710	3X001	46	01653	20224	01109	8X301	91120
Mława	105	8X	02647	24227	11319	7X201	09	02690	00026	12717	8X203	00201
Płock	106	77	03633	24348	11919	7X101	87	03633	22128	12217	87301	91210
Warszawa	552	85	03645	55428	11920	7X301	5X	03678	24328	13018	8X301	00210
Łódź	554	87	03655	57528	13118	7X703	8X	02666	22326	13317	7X301	00210
Dęblin	566	5X	05537	55227	12620	7X301	50	05554	24226	13719	86303	00210
Lublin	555	8X	02655	59355	11221	7X304	5X	02657	24117	13918	8X303	97210
Kielce	559	91	05535	55328	14315	7X104	68	05654	24118	15216	9X301	91201
Wilno	553	84	02744	24315	05322	76001	87	02644	00076	07118	96405	01231
Suwałki	562	82	03645	59323	07920	8X301	52	02644	57516	09218	8X302	00210
Lida	571	89	02644	24257	06621	7X712	69	02644	22275	08617	9X303	08221
Grodno	76	83	02645	22326	08621	7X303	6X	61538	24328	10618	8X306	97240
Białystok	570	5X	03648	24248	10518	3X303	07	03690	00025	11518	8X302	00191
Leśna	103	51	02643	00056	07519	98201	57	03543	00058	09716	97201	13212
Brześć n/B.	565	8X	02645	57475	11021	7X101	82	01553	24174	12817	85804	05210
Pińsk	568						07	02690	30375	11418	80207	95211
Łuck	574	6X	82537	28227	12417	9X302	8X	03638	24218	14317	9X403	03212
Przemyśl	79	39	05632	26215	14929	70301	6X	67438	26258	16517	9X306	97222
Lwów	558	8X	02645	59515	13320	7X403	09	05590	00018	15017	9X301	97211
Tarnopol	557	51	02644	24225	12521	60302	40	01644	24114	14918	80302	00211

Nazwa stacji	Dn. 15.VIII. (sobota) 7gmt. JJJ	$C_L C_M$	$wwVhN_L$	DDFWN	BBBTT	$UC_H abb$	RRRMME	Szata śnieżna grubość warstwy w cm	Szata śnieżna sposób spadku RZG	Stan lotniska	Uwagi
563	5X		51648	24328	14918	9X305	97161				
568	6X		57438	20258	15114	8X205	01120				
560	XX		46229	22129	15914	9X307	00100				
569	5X		03528	20338	16314	9X406	00110				
551	02		03770	22328	16716	9X305	00100				
573	00		03690	00018	17417	87302	00110				
109	50		05555	24255	18713	90302	10111				
556	85		02655	22156	18416	8X303	01130				
78	5X		03748	20128	19115	9X105	00131				
561											
75											
105	58		03536	24201	16214	9X105	00101				
106	52		05535	21218	15414	9X305	00110				
552	17		01742	24413	16315	96304	00110				
554	6X		03628	18228	17114	9X304	00100				
566	52		05545	57328	17015	8X305	00090				
555	6X		91538	24158	17814	9X303	97121				
559	62		02645	24127	18514	93306	00121				
553	6X		22628	26258	10017	91303	12162				
562	6X		03538	24258	12316	9X305	95141				
571	6X		61528	22258	11416	90103	09162				
76	6X		61538	22358	13716	9X904	95151				
570	64		02644	24215	14617	89304	91110				
103	5X		02636	20226	12617	8X202	00140				
565	01		02590	55225	15716	86305	00130				
562	04		02690	24315	14717	86801	00131				
574	03		01590	20203	16818	80102	00132				
79	5X		15658	00058	18916	9X303	04121				
558	5X		61548	26298	18114	9X305	02111				
557	00		03690	00018	17417	87302	00110				

Spostrzeżenia aerologiczne

Pilotaże

Nazwa stacji	Godz.	200m.	500m.	1000m	1500m	2000m	3000m	4000m	5000m	6000m	7000m	Uwagi
Katowice 14.	13	W4	W6	W8	W7	W7						
Warszawa "	15	W9	W9									
Kraków "	18	-	W6	W7	W8							
Lwów "	18	-	W12	W12	WNW12	W11	W11	W11	W9			
Warsz. 15VIII	6	WNW6	WNW9	WNW12	WNW17	NW16						
Kraków "	7	-	W3	WSW9	W9	W9						
Lwów "	7	_	W9	WSW5	SW3	SSW7						

Sondaże

Nazwa stacji	Wysokość m	Ciśnienie mb	Temp °C	Wilgotn. %	Nazwa stacji	Wysokość m	Ciśnienie mb	Temp	Wilgotn.	Uwagi

Stan atmosfery w dniu 15 sierpnia

Wypełniająca się depresja zalega Rosję środkową, druga na północ od Islandji, trzecia znajduje się nad Anglją północną. Pozostała część Europy znajduje się pod wpływem wysokiego ciśnienia.

W POLSCE: naogół dość pogodnie, miejscami mgły, temp. od 13° do 17°.

Przewidywany przebieg pogody: w dniu 16 sierpnia

Po mglistym lub chmurnym ranku, dniem pogoda słoneczna o niewielkiem zachmurzeniu.

Po chłodnej nocy w ciągu dnia temperatura około 22°. Słabe wiatry miejscowe lub cisza.

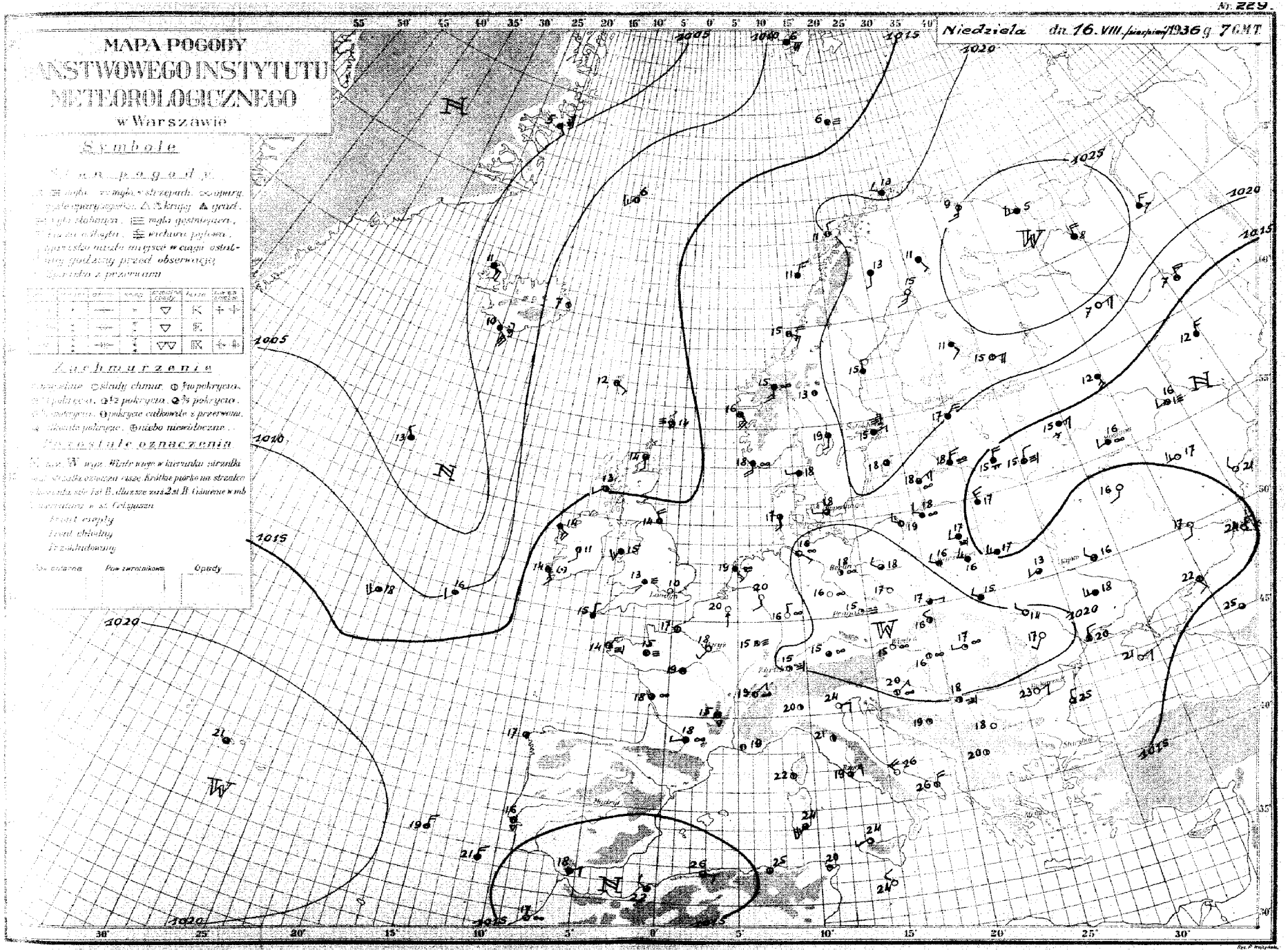
Nr. 229.
Niedziela dn. 16. VIII. (sierpień) 1936 g. 7 GMT
MAPA POGODY
PAŃSTWOWEGO INSTYTUTU
METEOROLOGICZNEGO
w Warszawie
Symbole
Stan pogody
Zachmurzenie
Pozostałe oznaczenia
Front ciepły
Front chłodny
Przekładowiny
Pow. ciśnienie
Pow. zwrotnikowe
Opady

Nazwa stacji	Dn. 15.VIII. (sobota) 13gmt. JJJ	$C_L C_M$	wwVhN$_L$	DDFWN	BBBTT	UC_Habb	Dn. 15.VIII. (sobota) 18gmt. $C_L C_M$	wwVhN$_L$	DDFWN	BBBTT	UC_Habb	RRMME
Gdynia	563	84	02753	32224	14720	71203	07	01790	28313	16619	71305	00220
Grudziądz	568	82	02634	24235	15420	7X602	8X	02636	02276	16319	8X303	08221
Bydgoszcz	560	5X	02638	24126	16222	6X903	83	02644	22126	17519	9X304	17231
Toruń	569	6X	02637	20257	16621	7X701	83	01641	24174	17318	90204	04221
Poznań	551	70	02646	57727	17320	70001	6X	03648	28158	18018	9X303	10221
Kalisz	573	66	61664	24357	16820	6X300	85	02565	24227	17119	70300	25201
Katowice	109	20	01754	28314	18920	50300	70	01663	26213	19118	70301	00210
Kraków	556	87	02644	24127	18918	7X300	87	01653	26114	18618	70300	00210
Cieszyn	78	80	02665	22115	19021	60301	07	02790	28115	19918	76302	00221
Zakopane	561	36	02674	24325	05716	6X102	5X	02775	20225	06113	8X403	00171
Hala Gąsien.	75											
Mława	105	5X	03638	24228	16716	9X204	46	02643	00024	16817	93202	00191
Płock	106	82	25644	22228	15918	8X300	87	81644	00077	16218	8X301	01200
Warszawa	552	8X	02755	55415	16321	7X001	86	02634	22325	17716	9X302	91210
Łódź	554	86	02744	24326	17120	68300	87	03645	26328	17717	9X301	00210
Dęblin	566	81	02744	24215	17021	7X801	5X	03658	26318	17018	8X300	00210
Lublin	555	8X	02645	24155	17818	7X303	00	02690	00015	17918	78301	97200
Kielce	559	8X	02657	24227	18318	6X101	53	02653	26214	18717	71301	97190
Wilno	553	62	67427	20358	11417	9X101	6X	43308	16358	11916	9X303	18202
Suwałki	567	6X	62538	24258	13518	9X303	52	03535	26258	13517	9X301	08182
Lida	571	62	61526	22358	13117	9X102	6X	61538	22258	13517	9X302	01172
Grodno	76	6X	03638	24358	14717	9X101	6X	22638	22258	14917	9X901	06181
Białystok	570	87	03644	28228	15118	7X403	6X	61648	24258	15517	9X301	06212
Leśna	103	8X	02745	24425	13021	6X301	02	61690	20228	14217	8X300	97230
Brześć n/B.	565	8X	02644	59425	16020	65300	82	81544	22228	16417	8X301	97210
Pińsk	562	81	02635	57416	15349	5X304	49	03635	24278	16216	8X301	97221
Łuck	572	8X	02647	26277	17919	7X002	26	01653	26214	17916	80302	96200
Przemyśl	79	99	05754	26127	18920	7X000	20	05652	00012	19516	90301	97211
Lwów	558	26	02644	00015	16519	7X902	47	01642	26113	18615	90301	01191
Tarnopol	557	9X	03648	24128	17720	8X300	52	03644	24128	18118	9X300	01212

Nazwa stacji	Dn. 16.VIII. niedziela) 1936r. 7gmt. JJJ	$C_L C_M$	wwVhN$_L$	DDFWN	BBBTT	UC_Habb	RRmmE	Szata śnieżna grubość pokrywy w cm	świeży opady w cm	Stan Lotniska	Uwagi
563	00	00790	28310	18119	80203	00150					
568	5X	05538	26228	19517	8X203	00141					
560	5X	05538	26138	20416	9X300	00141					
569	5X	03538	26233	20416	9X305	00120					
551	50	05545	26225	21018	90304	00131					
573	74	02664	00015	19318	82418	94151					
109	07	05590	26203	21217	80300	00110					
556	47	02654	08125	21117	8X303	00130					
78	00	04690	14000	22116	80105	00121					
561	74	02863	28224	07716	60102	00100					
75											
105	5X	03438	28228	19515	9X405	00141					
106	5X	03518	28138	18915	9X405	05131					
552	5X	02537	26227	18916	9X103	00130					
554	5X	43338	24138	20315	9X305	00120					
566	5X	02656	24316	18717	8X104	00130					
555	5X	02645	24215	18917	8X302	97130					
559	6X	05418	26138	20615	9X304	00141					
553	6X	03428	30358	13117	9X304	05151					
567	5X	03538	28228	15717	9X303	95161					
571	6X	08428	24158	13916	9X400	00142					
76	6X	03638	26328	15818	9X303	13161					
570	5X	43438	24258	17017	9X305	07142					
103	5X	03633	00028	13417	9X302	02140					
565	5X	03538	59328	17016	9X303	92150					
562	6X	03638	24358	14617	9X300	06141					
572	5X	03538	24328	18315	9X801	00121					
79	8X	05747	26217	20517	8X302	97120					
558	5X	03628	26218	17715	9X301	00100					
557	40	02644	24114	18917	80300	00101					

Spostrzeżenia aerologiczne

Pilotaże

Nazwa stacji	Godz.	200m	500m	1000m	1500m	2000m	3000m	4000m	5000m	6000m	7000m	Uwagi
Warszawa 15.VIII	15	N5	W3									
Kraków -"-	18	-	NNW5	WNW7	WNW8	NNW9						
Lwów -"-	18	-	WSW6	W11								
Lwów 16.VIII	7	-	WNW10	WNW9								
Warszawa -"-	6	NW4	NNW4	NNW7								
Gdynia -"-	8	NNW5	N4	N5	N4	N5	N8					

Sondaże

Nazwa stacji	Wysokość m	Ciśnienie mb	Temp °C	Wilgotn. %	Nazwa stacji	Wysokość m	Ciśnienie mb	Temp °C	Wilgotn. %	Uwagi

Stan atmosfery w dniu 16 sierpnia:

Cała niemal Europa znajduje się pod wpływem wysokiego ciśnienia, jedynie zanikająca depresja nad Rosją środkową sięga swą odnogą wschodnich dzielnic Polski.

W Polsce - chmurno i mglisto. Temperatura od 15° do 19°.

Przewidywany przebieg pogody w dniu 17 sierpnia:

Rankiem chmurno i mglisto, w ciągu dnia naogół dość pogodnie i dość ciepło. Na Wileńszczyźnie możliwe drobne deszcze. Słabe wiatry miejscowe.

Nr 230

MAPA POGODY PAŃSTWOWEGO INSTYTUTU METEOROLOGICZNEGO w Warszawie

Poniedziałek dn. 17. VIII. (sierpień) 1936 g. 7 G.M.T.

Symbole

Stan pogody

mgła, mgła w strzępach, opary, pyłek (przyrządek), Δ K krupy, ▲ grad, mgła słabnąca, mgła gęstniejąca, burza odległa, wichura pyłowa, kpowstało nagle mniejsze w ciągu ostatniego godziny przed obserwacją, Zpadło z przerwami

Zachmurzenie

Opogodnie, ⊙ stały chmur, ⊘ 1/10 pokrycia, ⊘ 1/2 pokrycia, ⊘ 3/4 pokrycia, ⊘ 9/10 pokrycia, ⊘ pokrycie całkowite z przerwami, ⊘ całkowite pokrycie, ⊕ niebo niewidoczne.

Pozostałe oznaczenia

N-wiatr, W-wyż. Wiatr wyżej w kierunku strzałki, krótki strzałki oznaczają ciszę. Krótkie pióro na strzałce odpowiada 1 st. B, dłuższe zaś 2 st. B. Ciśnienie w mb temperatura w st. Celsjusza

Front ciepły

Front chłodny

Przekludowany

Ciśnienie | Pow. zerowa | Opady

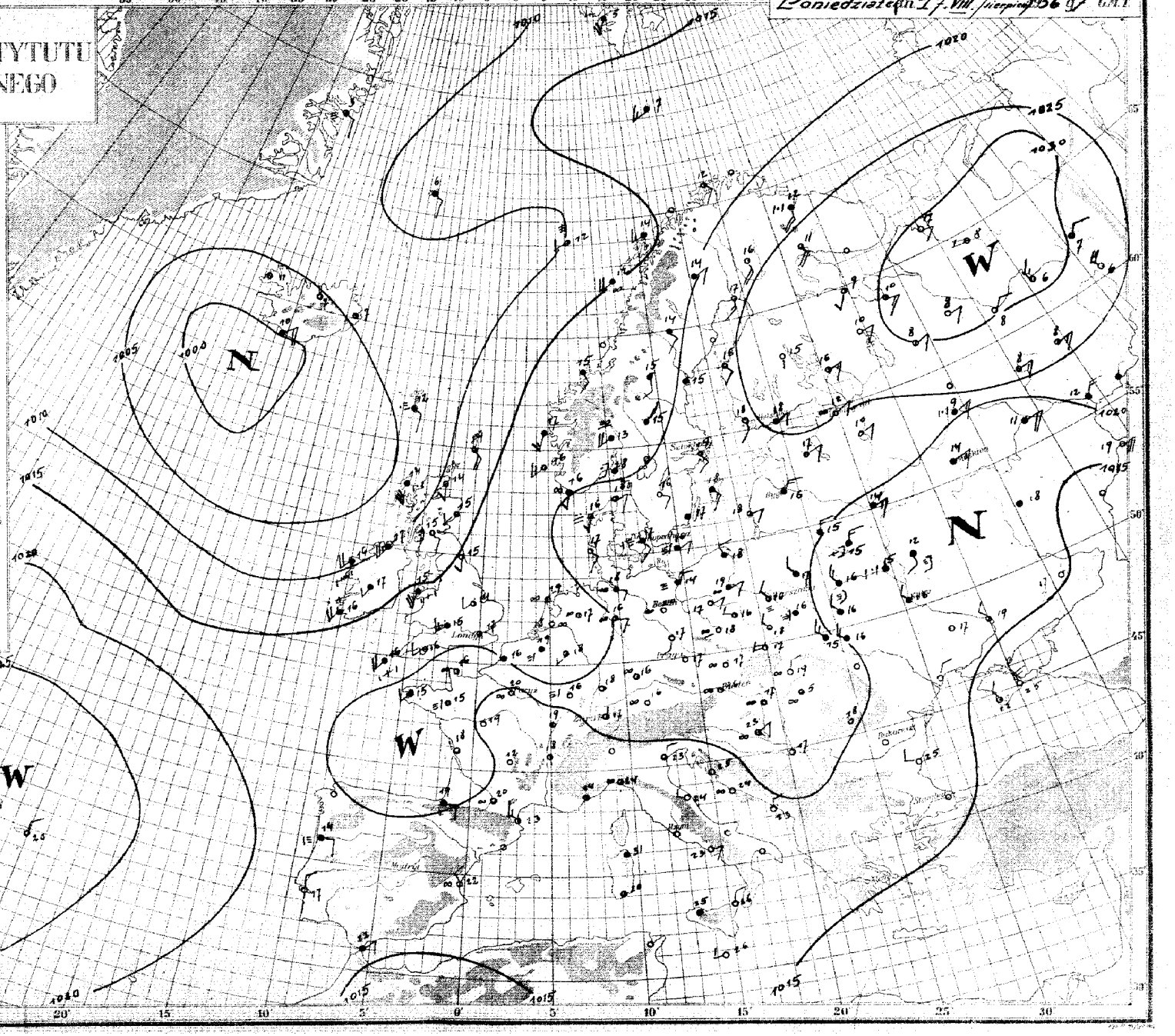

D. P. I. M. Nr. 1333 9.IV.36. 46.000.

Nazwa stacji		Dn. 16.VIII.(niedziela) 13gmt.						Dn. 16.VIII.(niedziela) 18gmt.						Dn. 17.VIII.(poniedziałek) 7gmt.						Szata śnieżna		Stan lotniska.	Uwagi
		JJJ	$C_L C_M$	wwVhN$_L$	DDFWN	BBBTT	UC$_H$abb	$C_L C_M$	wwVhN$_L$	DDFWN	BBBTT	UC$_H$abb	RRMME	JJJ	$C_L C_M$	wwVhN$_L$	DDFWN	BBBTT	UC$_H$abb	RRmmE			
Gdynia	563	20	01752	02302	19120	70303	28	01753	32203	19813	90301	00220	563	5X	03648	28228	21317	8X407	00150				
Grudziądz	568	8X	02634	30224	19423	6X601	02	01690	02222	19520	76301	00240	568	5X	08435	04135	21317	8X103	00130				
Bydgoszcz	560	8X	02646	30216	19723	7X801	40	01652	00002	19221	80300	00240	560	5X	05538	06138	21619	9X103	00150				
Toruń	569	7X	02645	32225	20023	6X903	40	01753	00003	19522	70300	00250	569	52	03646	32238	21918	7X302	00140				
Poznań	551	80	02645	28225	20023	60603	00	00690	00010	19522	30601	00230	551	00	05590	04200	21517	90303	00140				
Kalisz	573	66	02774	26225	19423	54923	44	01773	00014	13720	63300	00251	573	03	01790	26104	20316	85300	00121				
Katowice	109	17	01762	28313	19823	50805	47	01662	26103	19820	70402	00240	109	00	05590	00030	21219	80300	00110				
Kraków	556	31	02645	22156	19823	6X905	48	02653	00024	19820	80300	02230	556	07	08450	24173	21517	80303	00100				
Cieszyn	78	10	01773	28114	20223	59905	04	01790	28103	20220	70601	00251	78	00	04690	12000	21518	85102	00121				
Zakopane	561	16	02873	32214	07519	50903	5X	02765	00015	07416	8X301	00200	561	70	01674	14104	08017	70300	00080				
Hala Gąsien.	75												75	5X	02644	10114	06412	8X402	00071				
Mława	105	7X	01644	24224	19720	7X901	20	01643	26003	19519	80401	00210	105	5X	02637	28237	21516	9X103	97121				
Płock	106	8X	02637	26227	19519	7X100	00	00690	28110	18919	80600	00220	106	XX	44209	30139	20614	9X204	00120				
Warszawa	552	5X	03638	32328	19718	8X101	00	00690	28110	18918	90301	00200	552	XX	46109	28139	20716	9X303	00120				
Łódź	554	20	02754	30314	19122	50801	00	00790	00000	19720	80303	00240	554	50	01654	00014	20317	80[illegible]	00120				
Dęblin	566	2X	02645	57415	18422	7X802	00	00690	26200	19018	80301	00230	566	XX	44209	24239	20614	9X303	00100				
Lublin	555	5X	02744	28314	18722	6X300	00	00690	28010	19518	90300	00230	555	5X	43337	00037	20916	9X302	00140				
Kielce	559	93	02654	30214	19622	6X901	00	00690	00010	19819	70607	97221	559	20	05651	28101	21018	80303	00140				
Wilno	553	83	25744	32295	14319	96303	63	03627	32918	16317	9X407	02211	553	5X	03418	32428	19116	9X306	00151				
Suwałki	567	81	02735	02317	16022	6X801	57	02744	02216	17218	8X303	00220	567	5X	03538	04128	20316	9X304	00140				
Lida	571	81	02644	26255	14519	83103	80	01644	00074	16016	91305	02212	571	6X	03638	32128	1911 6	9X305	00141				
Grodno	76	8X	02645	28325	16322	61901	23	02644	28224	17518	96303	93231	76	6X	03638	32228	20316	9X302	00121				
Białystok	570	8X	25655	24275	17018	9X300	84	02645	26118	17519	8X302	05211	570	8X	02647	28117	20117	8X303	00151				
Leśna	103	5X	03638	00058	14519	9X901	03	02690	00014	15417	93302	11212	103	5X	03638	00028	18217	9X303	00130				
Brześć n/B.	565	8X	02646	59428	17221	7X903	81	02645	24226	17918	8X302	91210	565	6X	03628	00028	19917	9X303	00140				
Pińsk	562	9X	81638	30378	15816	9X303	86	81635	23378	16117	9X303	17192	562	5X	03628	30318	18216	9X306	97132				
Łuck	572	52	03635	28328	17320	8X902	26	01661	24112	17917	90402	00211	572	5X	42428	28138	19516	9X101	00140				
Przemyśl	79	8X	05737	28227	19821	7X003	30	05634	00014	19919	80200	95240	79	79	03004	23215	33325	43330	53332				
Lwów	558	8X	02745	59415	17920	7X904	06	02790	26216	19417	9X300	00220	558	5X	08428	26238	20315	9X301	00110				
Tarnopol	557	81	02644	24225	17720	70902	82	03645	32128	18518	9X301	00220	557	5X	03648	22228	19416	9X302	00110				

Spostrzeżenia aerologiczne

Pilotaże

Nazwa stacji	Gdańsk	200m	500m	1000m	1500m	2000m	3000m	4000m	5000m	6000m	7000m	Uwagi
Kraków 16.VIII.	13	-	SW3	chmury 400 mtr.								
Bydgoszcz "	13	WNW4	NW6	NNW4								
Gdynia "	13	NNE8	N8	N11	NNW10	NNW9						
Kraków "	15	-	SW1	NNW3	NW5	NW5						
Bydgoszcz "	17	NW3	NW4	NNW4	NNW5	NNW3						
Ostrów Pozn.	18	N2	NNW3	-	W3	NW3						
Kraków 17.VIII.	6	-	SE2	SSE3	SSE3	SE4						
Gdynia "	8	NNW8	NNW6									

Sondaże

Nazwa stacji	Wysokość m	Ciśnienie mm	Temp.	Wilgoć	Nazwa stacji	Wysokość m	Ciśnienie mm	Temp.	Wilgoć	Uwagi
Toruń 17.VIII	000	1015	18.7	74						
godz. 9	600	952	16.8	84						
	1000	910	13.3	70						
	1300	882	14.8	57						
	1700	835	12.3	50						
	2200	789	9.7	47						
	2700	740	5.8	64						
	3200	699	2.5	67						
	3500	669	0.4	70						
	3600	663	0.8	62						
	3800	447	2.2	61						

Stan atmosfery w dniu 17 sierpnia

Całą niemal Europę zalega wyż barometryczny, którego ośrodek znajduje się nad Rosją północną. Jedynie Anglję i zachodnie wybrzeże Skandynawji znajdują się pod wpływem depresji ze środkiem położonym na południe od Islandji.

W POLSCE: dość pogodnie i mglisto, temp. od 14° do 18°.

Przewidywany przebieg pogody w dniu 18 sierpnia

Po mglistym i miejscami chmurnym ranku w ciągu dnia pogoda słoneczna i ciepła o słabych wiatrach miejscowych.

Nr: 231.

Wtorek dn. 18. VIII. /sierpień/ 1936 g. 7 G.M.T.

MAPA POGODY PAŃSTWOWEGO INSTYTUTU METEOROLOGICZNEGO w Warszawie

Symbole

Stan pogody

≡ ≡ mgła. ≡ mgła w strzępach. ∞ opary. ∞ gęste opary (mgiełka). △ ⅄ krupy. ▲ grad. ≡ mgła stabilna. |≡ mgła gęstnejąca. ⊤ burza odległa. ⚍ wichura pyłowa. ⌋ Zjawisko miało miejsce w ciągu ostatniej godziny przed obserwacją. || Zjawisko z przerwami.

mżawka	drzewi	deszcz	śnieg	przelotne opady	burza	kamyki (lód)
słabe	•	—	*	▽	K	+ +
umiarkowane	:	—	⁝	▽	K	
silne	⁝	—	⁝	▽▽	K	+ +

Zachmurzenie

○ pogodne. ○ stały chmur. ◔ ¼ pokrycia. ◑ ½ pokrycia. ◕ ¾ pokrycia. ◔ ¼ pokrycia. ◑ ½ pokrycia. ◕ ¾ pokrycia. ⊖ pokrycie całkowite z przerwami. ● całkowite pokrycie. ⊕ niebo niewidoczne.

Pozostałe oznaczenia

N. nr. W. wyż. Wiatr wieje w kierunku strzałki. Wiatr strzałki grubszej silniejszy. Krótkie pióro na strzałce oznacza siłę 1 st. B. dłuższe zaś 2 st. B. Gęstsze winiety temperatura w st. Celsjusza.

Front ciepły

Front chłodny

Przekładowiny

Nie zaznaczono — Pow. zwrotnikowa — Opady

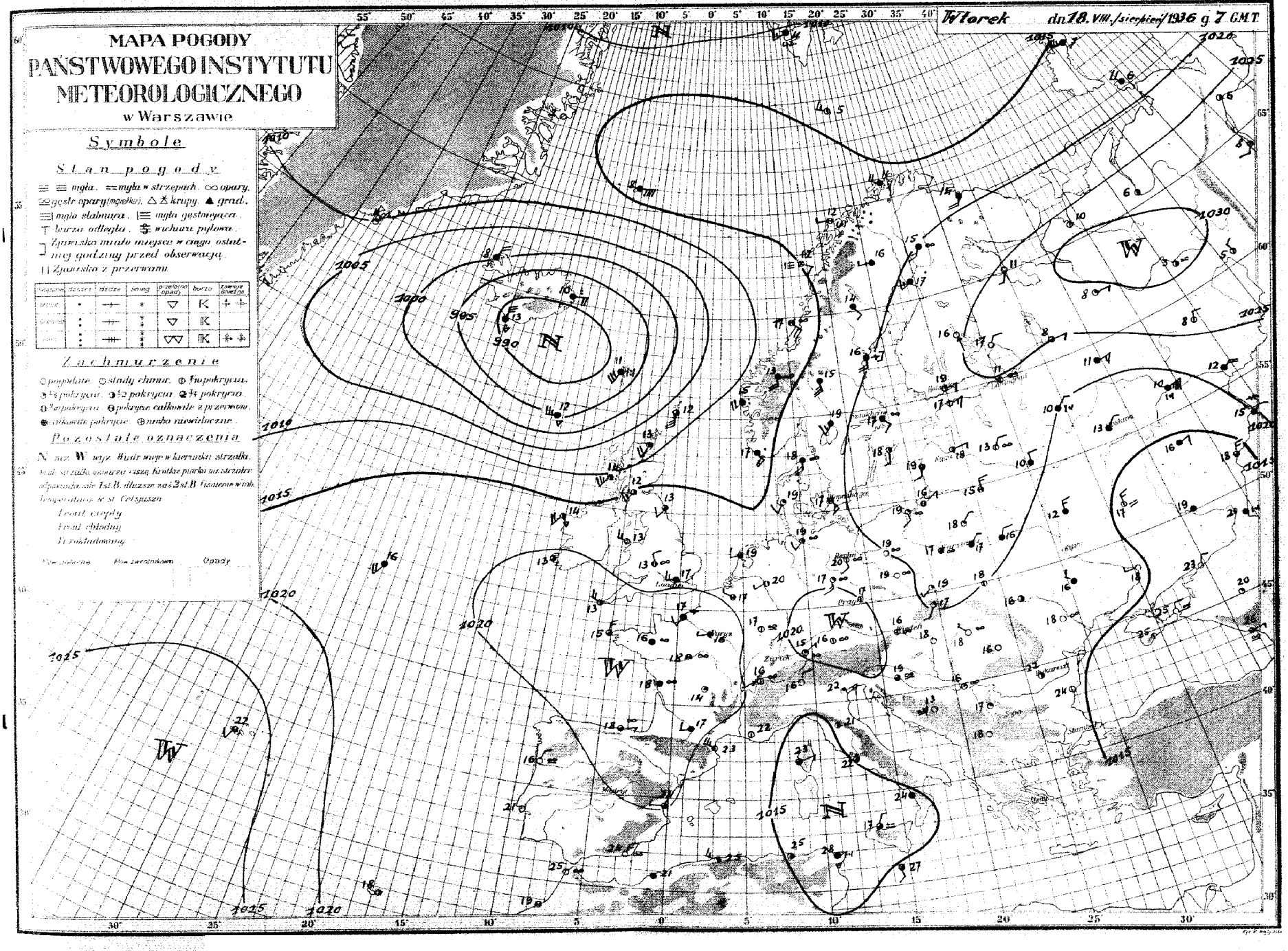

D. P. L. M. Nr 1133 9.IV.36. 46.000.

Nazwa stacji		Dn. 17.VIII. (poniedziałek) 13 gmt.						Dn. 17.VIII. (poniedziałek) 18 gmt.					
		JJJ	$C_L C_M$	wwVhN$_L$	DDFWN	BBBTT	UC$_H$abb	$C_L C_M$	wwVhN$_L$	DDFWN	BBBTT	UC$_H$abb	RRMME
Gdynia	563	35	01644	04204	21320	81800	70	01752	06313	21218	81701	00210
Grudziądz	568	8X	02645	06225	20823	61804	00	01690	04224	20620	76301	00240
Bydgoszcz	560	2X	02645	30115	21323	6X803	00	00690	04100	20321	70801	00230
Toruń	569	10	02644	04224	21523	60902	06	01690	00003	20820	70401	00240
Poznań	551	10	01654	04204	20724	80800	00	01690	04100	19922	60801	00240
Kalisz	573	46	02773	24215	19525	54903	03	01790	28204	19319	72300	00260
Katowice	109	2X	02655	28215	19324	6X805	51	02754	06215	19121	75402	00250
Kraków	556	8X	02756	00016	19524	6X805	81	81645	02116	20020	8X501	97251
Cieszyn	78	10	01763	30113	19524	50505	40	04762	00012	19121	70602	00260
Zakopane	561	10	01784	32204	07521	40802	70	01774	12204	08017	70300	00210
Hala Gąsien.	75	4X	01754	00014	06914	7X000	8X	02744	28114	05712	8X801	00150
Mława	105	2X	02645	32225	20622	6X905	5X	02645	04124	20719	7X403	00240
Płock	106	70	02744	28124	20022	63003	80	02644	00015	19320	86601	00240
Warszawa	552	80	02654	02235	20620	72601	8X	02655	00005	19721	7X901	00240
Łódź	554	70	01764	30104	19823	60302	00	00690	32100	19919	70401	00240
Dęblin	566	70	01744	30114	19424	70803	00	00790	00010	19519	70301	00240
Lublin	555	57	02754	24114	19723	6X701	50	01753	00013	20119	80601	00240
Kielce	559	8X	81646	00026	20022	6X901	53	02653	32115	19720	71801	02251
Wilno	553	5X	03518	32428	20016	9X306	67	60536	00027	19316	9X301	97170
Suwałki	567	5X	03538	04128	20718	7X301	8X	03528	02228	20616	8X802	00180
Lida	571	5X	03648	32178	19818	8X303	5X	05548	00028	20116	8X401	91200
Grodno	76	6X	03638	02328	20919	7X601	50	01643	04203	21516	90302	00190
Białystok	570	86	03754	32228	19820	7X905	07	02690	00025	20318	7X901	00210
Leśna	103	5X	03648	32328	18319	7X301	56	02653	00015	19516	8X303	00210
Brześć n/B.	565	8X	02746	32376	19521	6X801	8X	02755	00015	19719	8X401	00220
Pińsk	564	94	25634	32326	18518	8X301	93	02634	32276	18918	7X302	05201
Łuck	574	80	01764	28224	19022	60805	40	01753	28103	19718	80303	00221
Przemyśl	79	80	05753	28213	19724	50005	20	05641	00011	19420	80501	00250
Lwów	558	76	02644	28215	19819	8X801	56	02654	00015	19718	9X401	11221
Tarnopol	557	85	02644	26125	18520	60300	50	07645	00025	18618	80300	00210

	Dn. 18.VIII. (wtorek) 1936 r. 7 gmt.						Sauta śnieżna		Stan lotniska	Uwagi
	JJJ	$C_L C_M$	wwVhN$_L$	DDFWN	BBBTT	UC$_H$abb	RRmmE	Grubość warstwy w cm	Zwarta Spadły w cm		
563	04	01690	12302	21317	80201	00110					
568	54	05552	00033	21218	70300	00100					
560	08	05590	00031	22518	80300	00110					
569	07	01690	00003	21718	8X202	00120					
551	00	05590	00000	20619	80402	00140					
573	00	01790	26103	20016	81300	00120					
109	00	05690	04130	19920	80300	00120					
556	10	01653	00003	20419	80301	01120					
78	00	04690	00000	20417	80301	00130					
561	80	01673	18103	07017	70300	00080					
75	25	01754	00004	05312	7X101	00081					
105	50	42634	04134	21915	93102	00090					
106	14	01751	08202	20319	73201	00120					
552	8X	05555	00015	20917	9X901	00160					
554	00	00690	00000	20220	70805	00100					
566	50	01632	32112	20320	70102	00100					
555	5X	03528	00038	20916	9X300	00130					
559	10	01661	04101	20319	80401	00130					
553	5X	02657	32317	20815	9X004	00110					
567	07	02690	00014	21117	88801	00090					
571	53	05654	00027	21016	8X000	00100					
76	5X	02646	00026	22314	9X301	00100					
570	14	01751	04103	21918	70302	00120					
103	04	01790	00034	20617	7X901	00110					
565	5X	03748	04118	20617	8X402	00140					
562	8X	03628	04278	20716	9X303	97131					
574	5X	02637	00027	20616	9X002	00131					
79	XX	482XX	00039	20716	9X800	97110					
558	10	01642	00032	19918	80302	00100					
557	5X	02647	00027	19017	9X301	00150					

Spostrzeżenia aerologiczne

Pilotaże

Nazwa stacji	Godz.	200 m	500 m	1000 m	1500 m	2000 m	3000 m	4000 m	5000 m	6000 m	7000 m	Uwagi
Warszawa 17.VIII	15	NNW2	NNW3	N3	NNW4	NW9						
Bydgoszcz -"-	17	ENE3	E2	NE3								
Kraków -"-	18	-	NE5	SSE4	N2	NW5						
Lwów -"-	18	-	N5	N6	N9	N11	NNW10	NNW10	WNW9			
Warszawa 18.VIII	6	E2	N2	N6	N7							
Wilno -"-	7	NE1	ENE4									
Katowice -"-	7	ESE3	NNE4	NNE3	N4	N2	N4					
Kraków -"-	7	-	ENE3	N3	N2							
Łódź -"-	8	-	NE1	NE2	NE5	NNE3	NNW4					

Sondaże

Nazwa stacji	Wysokość m	Ciśnienie mm	Temp. °C	Wilgotn. %	Nazwa stacji	Wysokość m	Ciśnienie mm	Temp. °C	Wilgotn. %	Uwagi

Stan atmosfery w dniu 18 sierpnia:

Pogłębiająca się depresja barometryczna z nad Islandji ogarnia swym wpływem północną część Anglji i zachodnie wybrzeże Skandynawji. pozostała część Europy znajduje się pod wpływem wysokiego ciśnienia.

W Polsce - pogoda słoneczna, miejscami mgły. Temperatura od 15° do 19°.

Przewidywany przebieg pogody w dniu 19 sierpnia:

Pogoda słoneczna i ciepła o słabych wiatrach miejscowych. Rankiem mglisto.

Nr. 232.

MAPA POGODY PAŃSTWOWEGO INSTYTUTU METEOROLOGICZNEGO w Warszawie

Środa dn. 19. VIII. (sierpnia) 1936 g. 7 GMT

Symbole

Stan pogody

≡ mgła. = mgła w strzępach. ∞ opary. ∞ gęste opary (mgiełka). △ ⅄ krupy. ▲ grad. ≡ mgła słabnąca. ≡ mgła gęstniejąca. T burza odległa. ≋ wichura pyłowa. ⌉ Zjawisko miało miejsce w ciągu ostatniej godziny przed obserwacją. || Zjawisko z przerwami

natężenie	deszcz	dżdżu	śnieg	przelotne opady	burza	zamęcie śnieżne
słabe	•	—	*	▽	K	+ +
średnie	:	—	* *	▽	K	
silne	:	—	* * *	▽▽	K	+ +

Zachmurzenie

○ pogodnie. ◔ ślady chmur. ◔ 1/10 pokrycia. ◔ 3/4 pokrycia. ◑ 1/2 pokrycia. ◕ 3/4 pokrycia. ◕ 9/10 pokrycia. ⊖ pokrycie całkowite z przerwami. ● całkowite pokrycie. ⊕ niebo niewidoczne.

Pozostałe oznaczenia

N - wiatr, W - wyż. Wiatr wieje w kierunku strzałki, brak strzałki oznacza ciszę. Krótkie piórko na strzałce odpowiada sile 1 st. B, dłuższe zaś 2 st. B. Ciśnienie w mb. Temperatura w st. Celsjusza.

Front ciepły

Front chłodny

Frzekładowany

Pow polarne	Pow zwrotnikowe	Opady

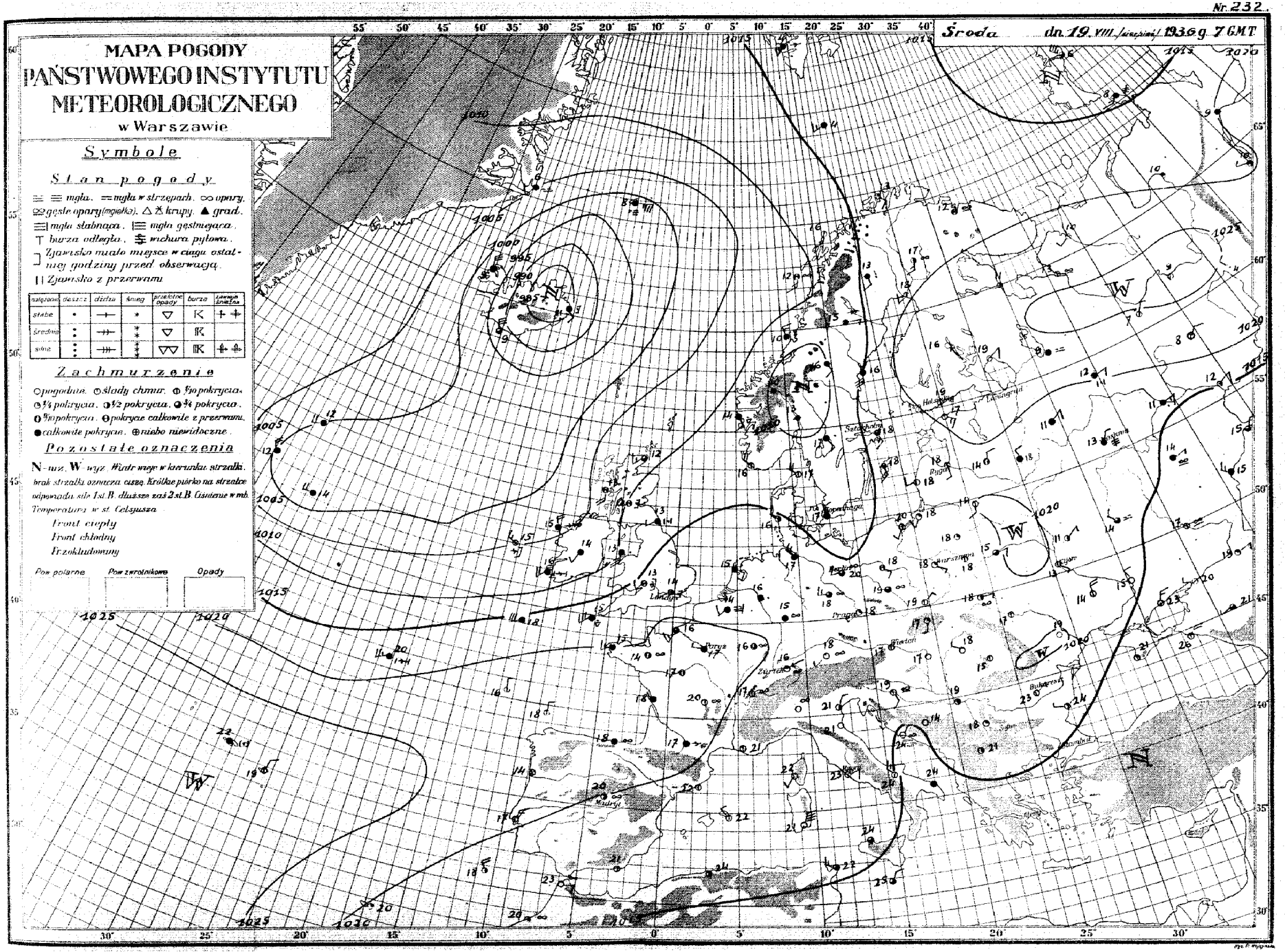

D. P. I. M. Nr. 1387. 11.VIII.36. 188.000 + 300 do kresli.

Nazwa stacji	Dn. 18.VIII. (wtorek) 13gmt						Dn. 18.VIII. (wtorek) 18gmt						Dn. 19.VIII. (środa) 1936r. 7gmt							Szata śnieżna		Stan lotniska	Uwagi
	JJJ	$C_L C_M$	wwVhN$_L$	DDFWN	BBBTT	UC$_H$abb	$C_L C_M$	wwVhN$_L$	DDFWN	BBBTT	UC$_H$abb	RRMME	JJJ	$C_L C_M$	wwVhN$_L$	DDFWN	BBBTT	UC$_H$abb	RRmmE	grubość warstwy w cm	Świeży spadły w cm		
Gdynia	563	00	00790	10300	20721	60903	00	01790	10303	18619	89706	00210	563	05	02690	18215	15820	99805	00140				
Grudziądz	568	1X	01654	16104	20023	5X805	00	01690	10203	18420	65801	00240	568	00	02690	00015	17120	79402	00100				
Bydgoszcz	560	20	01654	16104	19525	50606	00	01690	10102	17921	64602	00240	560	00	02690	16116	17020	66803	00100				
Toruń	569	10	01754	08104	20224	40803	00	01790	00003	18421	64801	00260	569	00	01690	00004	17519	76803	00110				
Poznań	551	20	02754	08204	19024	50805	00	01690	00001	17223	61603	00260	551	04	05690	10216	16018	82604	00140				
Kalisz	573	15	01783	28103	18425	41808	00	01790	28102	16722	61603	00270	573	46	01773	00014	16617	86300	00121				
Katowice	109	20	02754	02204	17625	50805	00	00790	08100	17619	80300	00250	109	00	00790	08200	17520	70802	00120				
Kraków	556	20	01754	04224	18324	60706	40	01752	08102	18019	70601	00240	556	04	01690	04101	17919	70300	00100				
Cieszyn	78	10	01872	32213	17925	45805	04	01790	00011	17321	70901	00260	78	00	04790	14101	17918	75001	00130				
Zakopane	561	8X	02775	06225	06119	5X803	00	01790	14203	05714	91502	92210	561	10	01773	16103	05317	70902	00070				
Hala Gąsien.	75	8X	28755	00075	05112	83901	00	01790	32171	04210	83801	03141	75	10	01752	16202	04313	60300	00071				
Mława	105	10	02744	08104	20423	50805	44	01743	00004	19019	63502	00240	105	00	01790	00002	18419	63902	00110				
Płock	106	70	02754	00024	19322	50804	00	01690	02013	17920	75601	00240	106	00	02790	12104	16719	76801	00110				
Warszawa	552	20	02754	04114	19424	50805	40	01753	04203	18220	70801	00250	552	07	01790	10103	17818	71001	00140				
Łódź	554	8X	02755	02115	18923	5X805	00	00690	08100	18319	70501	00240	554	00	01790	12103	17220	61300	00100				
Dęblin	566	10	01754	04114	18726	40806	40	01754	04114	18320	80301	00260	566	03	01690	16111	18120	70300	00090				
Lublin	555	8X	02745	04115	19522	6X701	50	01641	04111	19319	70802	00230	555	5X	02644	04114	19018	8X703	00120				
Kielce	559	8X	02655	28125	18924	5X804	00	01690	04112	18520	61300	00240	559	00	00670	00000	18120	70300	00140				
Wilno	553	10	01753	02413	19920	51805	44	046X1	00016	19116	66300	00200	553	5X	02755	16305	19416	6X806	00090				
Suwałki	567	8X	02645	00015	20020	5X802	57	02644	00016	19117	89801	00210	567	00	01690	00034	18317	85802	00100				
Lida	571	73	01753	32214	19821	40803	40	01662	02113	19014	74802	00210	571	73	01763	08114	19816	70603	00080				
Grodno	76	4X	02745	22215	20622	4X802	5X	02646	00026	19917	8X300	00230	76	50	01663	10213	19317	70804	00100				
Białystok	570	8X	02756	00016	20621	5X805	44	02654	00014	19518	7X401	00220	570	05	01790	00004	19018	70803	00120				
Leśna	103	8X	02745	02215	19520	4X803	04	01690	00013	19315	80303	00220	103	07	02790	06214	19318	5X804	00080				
Brześć n/B	565	80	01854	00004	19522	50806	50	01663	00013	19417	70401	00230	565	03	01690	00002	18918	70801	00090				
Pińsk	562	86	02735	04216	19421	4X806	04	02790	04114	19117	50300	00221	562	07	02790	08215	19815	70801	00100				
Łuck	574	80	02764	02114	19421	60608	06	01790	04202	19518	80303	00221	574	04	01790	06202	19319	70904	00100				
Przemyśl	79	20	01843	30113	18924	50805	40	01741	00011	18919	80500	00250	79	00	05390	00030	19018	80801	00110				
Lwów	558	8X	02755	20125	17921	7X805	06	05590	04214	18218	9X001	93221	558	48	05553	08114	17918	9X401	00110				
Tarnopol	557	5X	02647	32127	17524	4X902	40	01644	00014	17920	60301	00270	557	40	02645	00025	17818	80801	00132				

Spostrzeżenia aerologiczne

Pilotaże

Nazwa stacji	Godz	200m	500m	1000m	1500m	2000m	3000m	4000m	5000m	6000m	7000m	Uwagi
Warszawa18.VIII	15	NE3	NE4	NNE5	N4							
Bydgoszcz-"-	17	E3	E3	SSW1	WNW1	NNE3						
Przemyśl -"-	18	-	E4	NNE2	NW4	NW5	NNW3					
Kraków -"-	18	-	E5	SE4	ENE3							
Warszawa19.VIII	6	SSE3	S3	S3	SE2	SE2						
Wilno -"-	7	S2	SSE4	SE1	N5	NW9	N6	N6				
Kraków -"-	7	-	SE3	ESE3	E2	WSW1	NW6					
Lwów -"-	7	-	ENE7	ENE5	NE4	N2						
Katowice-"-	7	S3	SE2	S1	W1	WNW4						
Gdynia -"-	8	SW13	SW5	WSW8								

Sondaże

Nazwa stacji	Wysokość m	Ciśnienie mb	Temp	Wilgotn	Nazwa stacji	Wysokość	Ciśnienie mb	Temp	Wilgotn	Uwagi

Stan atmosfery w dniu 19 sierpnia:

Głęboka depresja ze środkiem nad Islandją ogarnia Anglję, Francję, Niemcy i Skandynawję. Pozostała część Europy pozostaje pod wpływem obszaru wysokiego ciśnienia ze środkami nad Rosją północną, Białorusią i Azorami.

W Polsce - dość pogodnie lub pogodnie. Temperatura od 15° do 20°.

Przewidywany przebieg pogody w dniu 20 sierpnia:

Przejściowy wzrost zachmurzenia począwszy od zachodu kraju, ze skłonnością do burz i przelotnych deszczów. Ciepło. Najpierw umiarkowane wiatry południowo-wschodnie i południowe, potem południowo-zachodnie i zachodnie.

Nr. 233.

Czwartek dn. 20. VIII. (sierpnia) 1936 g. 7 G.M.T.

MAPA POGODY PAŃSTWOWEGO INSTYTUTU METEOROLOGICZNEGO w Warszawie

Symbole

Stan pogody

≡ mgła, ≡ mgła w strzępach, ∞ opary, ∞ gęste opary (mgiełka), △ krupy, ▲ grad, ≡ mgła słabnąca, ≡ mgła gęstniejąca, ⊤ burza odległa, ⇶ wichura pyłowa,] zjawisko miało miejsce w ciągu ostatniej godziny przed obserwacją, ‖ zjawisko z przerwami

natężenie	deszcz	ciężka	śnieg	przelotne opady	burza	zamarzanie
słabe	•		*	▽		
średnie	:		⁂	▽		
silne	⁝		⁂	▽▽		

Zachmurzenie

○ pogodne, ○ ślady chmur, ⊘ 1/10 pokrycia, ◔ 1/4 pokrycia, ◑ 1/2 pokrycia, ◕ 3/4 pokrycia, ● 9/10 pokrycia, ⊖ pokrycie całkowite z przerwami, ● całkowite pokrycie, ⊕ niebo niewidoczne.

Pozostałe oznaczenia

N na W wyż. Wiatr wieje w kierunku strzałki, brak strzałki oznacza ciszę. Krótkie piórko na strzałce odpowiada sile 1 st B, dłuższe zaś 2 st. B. Ciśnienie w mb. Temperatura w st. Celsjusza.

Front ciepły

Front chłodny

Frontolizowany

Pow. polarne | Pow. zwrotnikowe | Opady

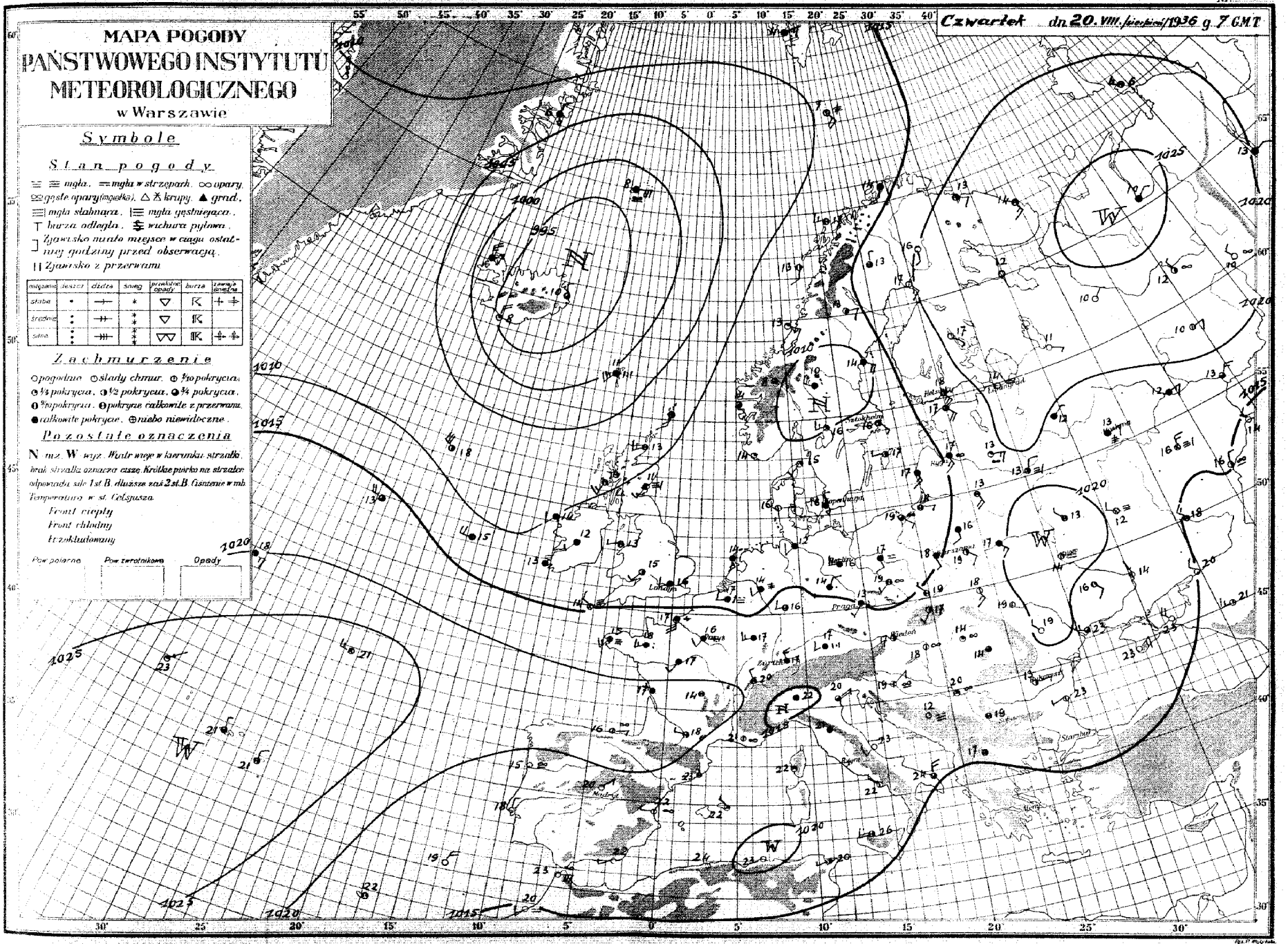

Nr. 1387. 11.VIII.36. (88.000 + 300 do kresów)

Nazwa stacji	Dn. 19.VIII. (środa) 13 gmt.						Dn. 19.VIII. (środa) 18 gmt.					
	JJJ	C_L C_M	wwVhN$_L$	DDFWN	BBBTT	UC$_H$abb	C_LC_M	wwVhN$_L$	DDFWN	BBBTT	UC$_H$abb	RRMME
Gdynia	563	10	02764	16214	15425	88703	62	61645	16278	14121	7X603	97251
Grudziądz	568	07	03690	16228	16322	7X803	02	03690	14228	14620	7X603	00240
Bydgoszcz	560	57	03644	18158	16022	6X803	52	03643	00028	14320	7X300	03230
Toruń	569	07	03690	00058	16823	6X702	57	03654	12328	14921	6X702	92260
Poznań	551	07	03690	53428	15125	6X803	8X	03648	28328	13711	7X804	00260
Kalisz	573	14	01783	00004	15028	41908	66	02665	24127	14021	61602	00280
Katowice	109	10	02763	22103	15727	44805	44	01751	22102	15721	60403	00270
Kraków	556	10	01852	04113	16426	45804	07	01790	08113	16420	70500	00270
Cieszyn	78	20	02873	00005	15727	46802	04	04790	16114	15922	66402	00290
Zakopane	561	86	01774	22204	05222	49902	40	01782	20212	04815	80502	00230
Bielsko Cięsin.	75	4X	02754	32114	15015	6X300	00	01790	32113	04011	73801	00160
Mława	105	10	02742	16226	17324	45903	03	02790	00027	16320	66501	00250
Płock	106	34	02753	12125	15825	56803	87	02643	00077	14621	7X803	97260
Warszawa	552	10	02753	00015	16626	56803	47	01754	00015	15723	7X600	00270
Łódź	554	10	02754	16214	15526	43805	07	02690	00004	14921	74802	00270
Dęblin	566	70	02764	16214	17026	44803	40	01761	16112	16321	71401	00280
Lublin	555	70	02754	16215	17524	58701	50	01653	00073	17418	80804	97250
Kielce	559	27	02753	00025	16926	45802	50	01751	18103	16621	55401	00260
Wilno	553	10	02755	00005	17921	40603	07	04590	00018	17217	77601	00210
Suwałki	567	7X	02645	22215	17123	4X803	57	02643	22115	16717	89801	00230
Lida	571	70	02754	00004	18621	40604	XX	01790	00003	17315	74803	00220
Grodno	76	88	02744	49316	18522	51803	42	02645	12227	17818	7X300	00230
Białystok	570	20	01754	16104	17823	40804	04	01690	00012	17519	60401	00230
Leśna	703	8X	02745	00015	18520	5X803	00	01690	00013	18615	84402	00220
Brześć n/B.	565	81	01753	12204	17923	50804	52	01672	08103	17518	70400	00240
Pińsk	562	76	02743	04115	19021	30803	00	01790	00019	19017	61302	00210
Łuck	574	10	01762	28102	18723	40807	00	01790	00001	18919	64107	00230
Przemyśl	79	20	01963	00013	17925	40802	48	01751	00012	17820	70501	00260
Lwów	558	10	02754	04214	17422	60801	04	01690	00003	17718	80401	00230
Tarnopol	557	40	02644	08124	17422	60300	40	01643	00013	18319	60301	00220

Nazwa stacji	Dn. 20.VIII. (czwartek) 1936r. 7 gmt.							Szata śnieżna		Stan lotniska	Uwagi
	JJJ	C_LC_M	wwVhN$_L$	DDFWN	BBBTT	UC$_H$abb	RRmmE	grubość warstwy w cm	świeżo spadły w cm		
Gdynia	563	24	01653	26114	12418	81701	04151				
Grudziądz	568	5X	03428	18128	13517	9X801	06151				
Bydgoszcz	560	5X	08438	00058	13516	9X300	11141				
Toruń	569	67	05633	00057	14117	96600	07151				
Poznań	551	52	04535	14228	13317	9X601	14151				
Kalisz	573	86	02674	28215	13019	84300	00160				
Katowice	109	57	02664	22217	15120	7X602	00150				
Kraków	556	57	08455	28117	15719	7X203	00120				
Cieszyn	78	05	04690	12077	15420	80801	94161				
Zakopane	561	14	02672	18114	04017	61601	00080				
Bielsko Cięsin.	75	09	02690	18326	03714	6X801	00080				
Mława	105	57	03744	00028	14417	9X201	97150				
Płock	106	87	81644	12178	13217	9X803	02161				
Warszawa	552	51	03765	14128	14618	8X402	00150				
Łódź	554	87	03645	00028	13718	8X401	00150				
Dęblin	566	07	02790	12314	15320	70801	00130				
Lublin	555	03	02690	12115	16020	78701	00130				
Kielce	559	07	02690	08127	16017	8X801	00150				
Wilno	553	73	026X1	14416	16317	7X802	00130				
Suwałki	567	62	62538	16158	15414	9X801	92131				
Lida	571	53	01754	16424	17118	60805	00080				
Grodno	76	57	02644	12227	16117	7X802	00140				
Białystok	570	07	03790	14228	15916	8X801	00130				
Leśna	703	69	02634	00017	18116	8X804	00080				
Brześć n/B.	565	07	02790	12204	16419	66802	00140				
Pińsk	562	07	03790	12313	19317	5X801	00100				
Łuck	574	00	01790	12303	18919	64904	00090				
Przemyśl	79	08	01790	00011	17321	60803	00100				
Lwów	558	00	01790	14302	17118	75000	00110				
Tarnopol	557	00	00690	12100	18513	60300	00090				

Spostrzeżenia aerologiczne

Pilotaże

Nazwa stacji	Godz	200 m	500 m	1000 m	1500 m	2000 m	3000 m	4000 m	5000 m	6000 m	7000 m	Uwagi
Warszawa 19.VIII	15	S1	SSW2	SW2	WSW4	W5						
Kraków -"-	18	-	ESE4	SSE3	SW2	W4	WNW3					
Lwów -"-	18	-	S8	E7	ENE5	E3	NW6	NNW9	NW9			
Warszawa 20.VIII	16	S4	SSW6	SW7	WSW8							
Kraków -"-	7	-	WSW6	W8	WSW7							
Lwów -"-	7	-	SSE7	S4	SW3	W4	W4	W5	W4			
Gdynia -"-	8	N3	NW2	SW3	SW8							

Sondaże

Nazwa stacji	Wysokość m	Ciśnienie mb	Temp °C	Wilgotn %	Nazwa stacji	Wysokość m	Ciśnienie mb	Temp °C	Wilgotn %	Uwagi

Stan atmosfery w dniu 20 sierpnia:

Obszerna depresja ze środkami nad Islandją i Skandynawją ogarnia kraje Europy zachodniej, środkowej i Skandynawję południową. Pozostałą część Europy zalega obszar wysokiego ciśnienia ze środkami nad Rosją południową, Ukrainą, morzem Śródziemnem i Azorami.

W Polsce - na wschodzie jeszcze dość pogodnie, pozatem przeważnie pochmurno, miejscami przelotny deszcz lub burza. Temperatura od 16° do 21°.

Przewidywany przebieg pogody w dniu 21 sierpnia:

Przeważnie pochmurno i dżdżysto, rankiem miejscami mgły. Temperatura bez znacznych zmian. Słabe wiatry południowo-zachodnie i zachodnie.

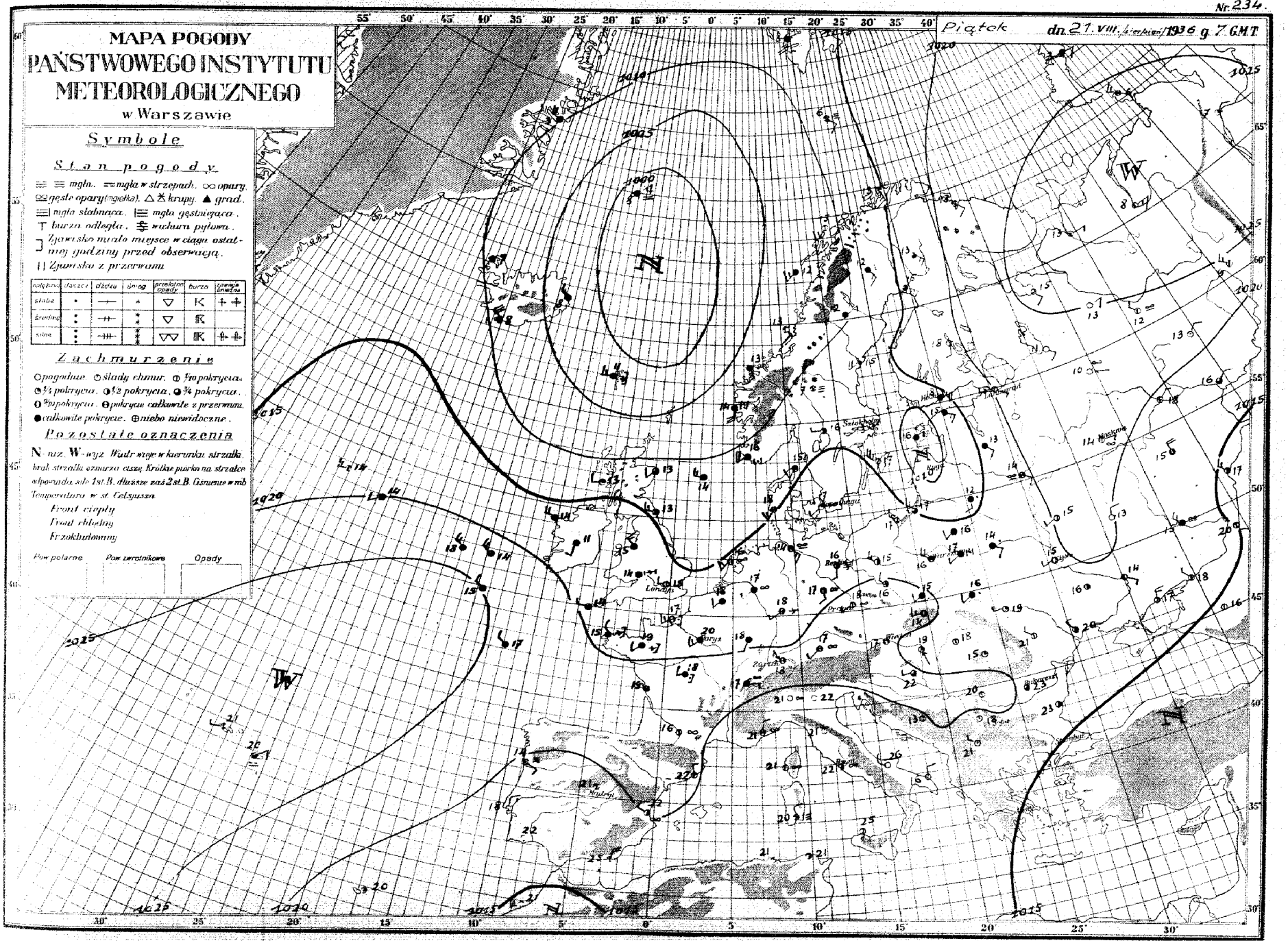
Nr. 234.
Piątek dn. 21. VIII. (sierpień) 1936 g. 7 GMT
MAPA POGODY
PAŃSTWOWEGO INSTYTUTU
METEOROLOGICZNEGO
w Warszawie
Symbole
Stan pogody
mgła. mgła w strzępach. opary.
gęste opary (mgiełka). krupy. grad.
mgła słabnąca. mgła gęstniejąca.
burza odległa. wichura pyłowa.
Zjawisko miało miejsce w ciągu ostatniej godziny przed obserwacją.
Zjawisko z przerwami
Zachmurzenie
pogodnie. ślady chmur. 1/10 pokrycia.
3/4 pokrycia. 1/2 pokrycia. 3/4 pokrycia.
9/10 pokrycia. pokrycie całkowite z przerwami.
całkowite pokrycie. niebo niewidoczne.
Pozostałe oznaczenia
N - niż. W - wyż. Wiatr wieje w kierunku strzałki. brak strzałki oznacza ciszę. Krótkie piórka na strzałce odpowiada sile 1 st. B. dłuższe zaś 2 st. B. Ciśnienie w mb. Temperatura w st. Celsjusza.
Front ciepły
Front chłodny
Frzokludowany
Pow. polarne
Pow. zwrotnikowe
Opady
Londyn
Paryż
Zurich
Wiedeń
Praga
Berlin
Moskwa
Sztokholm
Madryt
Bukareszt

Nazwa stacji	Dn 20.VIII. (czwartek) 13gmt. JJJ	$C_L C_M$	wwVhN$_L$	DDFWN	BBBTT	UC_Habb	Dn20.VIII. (czwartek) 18gmt. $C_L C_M$	wwVhN$_L$	DDFWN	BBBTT	UC_Habb	RRMME
Gdynia	563	82	03644	10318	11520	8X805	9X	03748	02358	11417	9X200	28222
Grudziądz	568	6X	62548	18258	12320	8X804	5X	22636	26256	12417	8X301	06211
Bydgoszcz	560	6X	62538	20158	12718	9X602	5X	03628	26158	13016	9X401	07192
Toruń	569	6X	64638	20258	13218	9X602	61	22643	24156	13317	9X401	10211
Poznań	551	6X	63538	24358	12817	9X902	57	03544	24328	14716	8X304	06191
Kalisz	573	66	81565	24178	12421	64902	89	45565	24256	14817	80412	13232
Katowice	109	88	02754	22415	13325	53804	52	03754	20178	16318	9X205	97260
Kraków	556	87	81655	14276	14621	66805	6X	64538	20198	17017	9X303	18261
Cieszyn	78	92	95745	18318	14921	7X501	57	25754	14197	16817	90201	24282
Zakopane	561	89	25783	04275	03520	69902	6X	64558	16178	04615	8X409	03232
Hala Gąsien.	75	30	02754	20276	03916	66801	6X	64548	13278	03412	8X204	05162
Mława	105	53	02744	12228	13222	6X608	56	02645	24227	13316	9X203	10242
Płock	106	07	02690	12327	10023	6X907	87	08444	00097	12718	9X303	04241
Warszawa	552	07	03690	16228	13024	7X905	87	03645	00098	15118	9X214	04250
Łódź	554	57	02664	49426	12223	5X804	8X	81648	18278	14117	9X303	93250
Dęblin	566	07	02790	16316	13925	6X805	52	03645	53418	14321	7X405	00270
Lublin	555	70	02754	12215	14327	48706	5X	03638	16478	14921	6X300	97270
Kielce	559	23	02662	18225	14125	50803	6X	62438	20298	16117	9X101	09262
Wilno	553	52	04564	14478	15320	6X802	62	61593	14378	14418	8X801	92210
Suwałki	567	57	02644	16215	14919	7X801	52	03645	10258	12218	9X803	03211
Lida	571	67	03751	16278	16820	6X000	59	03664	12228	15319	7X803	57220
Grodno	76	6X	61638	12228	15822	7X803	62	03645	12358	13820	6X805	01231
Białystok	570	57	02763	16227	14923	5X906	57	03654	12228	13021	6X803	00240
Leśna	103	10	03751	16318	16924	57803	07	02690	00015	16518	7X403	00240
Brześć n/B.	565	02	03690	14328	15424	44804	82	03665	12328	14421	6X801	00260
Pińsk	562	10	01751	14212	18122	36805	07	01790	10203	17417	73403	00230
Łuck	574	10	01762	12303	17924	54807	00	01790	12302	17218	75103	00250
Przemyśl	79	20	01863	22113	14928	50805	47	05754	00028	15820	8X301	00290
Lwów	558	10	01763	14303	15424	60804	36	03644	22218	15920	8X203	00240
Tarnopol	557	20	02644	12124	16325	40803	00	01690	00013	16522	70401	00260

Nazwa stacji	Dn21.VIII. (piątek) 1936r. 7gmt. JJJ	$C_L C_M$	wwVhN$_L$	DDFWN	BBBTT	UC_Habb	RRmmE	Szata śnieżna grubość w cm	Szata śnieżna Stopień zgodności	Stan lotniska	Uwagi
Gdynia	563	20	01762	26202	16617	80307	06141				
Grudziądz	568	30	01643	30203	17916	80308	03130				
Bydgoszcz	560	10	01742	28212	18916	80108	00121				
Toruń	569	57	01643	28324	18715	80209	00130				
Poznań	551	50	02754	26314	19915	80307	00120				
Kalisz	573	87	02665	26257	19016	80312	02142				
Katowice	109	53	05655	26228	20615	8X304	04130				
Kraków	556	5X	03648	20228	20315	8X307	02141				
Cieszyn	78	85	04644	30115	21515	80307	95142				
Zakopane	561	6X	02766	24356	06014	7X104	04122				
Hala Gąsien.	75	6X	02747	12127	03509	7X303	09081				
Mława	105	6X	22638	28258	17214	9X310	03142				
Płock	106	52	22635	28278	17015	9X409	01141				
Warszawa	552	8X	02847	26457	16016	8X307	94150				
Łódź	554	6X	62628	28328	18714	9X305	91140				
Dęblin	566	6X	03638	24458	17315	8X309	02131				
Lublin	555	6X	03528	24458	17916	9X309	05150				
Kielce	559	6X	02627	57227	19214	8X105	10142				
Wilno	553	6X	64638	16258	13714	9X401	04131				
Suwałki	567	5X	03538	57328	14015	9X305	06141				
Lida	571	62	61536	16158	15113	9X205	06132				
Grodno	76	6X	03638	22258	15016	9X305	06161				
Białystok	570	5X	03638	22258	16316	8X409	08152				
Leśna	103	5X	64538	00028	15313	9X203	10132				
Brześć n/B.	565	6X	61538	22158	15817	9X404	08160				
Pińsk	562	5X	62638	12258	16114	9X304	02121				
Łuck	574	6X	61538	20258	17118	9X402	01151				
Przemyśl	79	68	05745	24327	19117	8X307	05160				
Lwów	558	5X	62426	20258	17116	9X202	06151				
Tarnopol	557	6X	03648	24128	17117	9X301	00120				

Spostrzeżenia aerologiczne

Pilotaże

Nazwa stacji	Godz	200m	500m	1000m	1500m	2000m	3000m	4000m	5000m	6000m	7000m	Uwagi
ynia20.VIII	13	SSE4	SSW3	SW4	WSW8	SSW8						
ałowice-"-	13	W9	W7	WSW16	WSW11	WSW10						
wów -"-	18	-	S8	SSW4	WSW5	WSW7	W6	W7	W6			
rszawa21.VIII	6	W7										
towice-"-	7	NW5										
ań -"-	7	NW4	NNW5									
ynia -"-	8	NW6	NW8	NNW9	N11	N8						

Sondaże

Nazwa stacji	Wysokość m	Ciśnienie mb	Temp	Wilgotn	Nazwa stacji	Wysokość m	Ciśnienie mb	Temp	Wilgotn	Uwagi

Stan atmosfery w dniu 21 sierpnia:

Obszerna depresja ze środkiem nad morzem Norweskiem ogarnia kraje Europy zachodniej i Skandynawję, drugorzędna depresja ze środkiem nad Łotwą ogarnia Polskę, Litwę, Łotwę i Estpnję. Nad pozostałą częścią Europy utrzymuje się obszar wysokiego ciśnienia ze środkiem nad Rosją i Azorami.

W Polsce - przeważnie pochmurno z deszczem na wschodzie i w środku kraju. Temperatura od 13° do 18°.

Przewidywany przebieg pogody w dniu 22 sierpnia:

Zachmurzenie zmienne z przelotnemi deszczami na wschodzie, a z większemi rozpogodzeniami w pozostałej części kraju. Ciepło. Słabe wiatry południowo-zachodnie i zachodnie.

Nr. 235.

MAPA POGODY PAŃSTWOWEGO INSTYTUTU METEOROLOGICZNEGO w Warszawie

Sobota dn. 22. VIII. /sierpień/ 1936 g. 7 G.M.T.

Symbole

Stan pogody

≡ ≡ mgła. ═ mgła w strzępach. ∞ opary. ≈ gęste opary (mgiełka). △ ⅄ krupy. ▲ grad. ≡| mgła słabnąca. |≡ mgła gęstniejąca. T burza odległa. ⇶ wichura pyłowa.] Zjawisko miało miejsce w ciągu ostatniej godziny przed obserwacją. || Zjawisko z przerwami.

natężenie	deszcz	drzeźb	śnieg	przelotne opady	burza	zawieja śnieżna
słabe	•	—·—	*	▽	K	+ +
średnie	:	—··—	**	▽	K	
silne	⁝	—·⁝·—	⁝	▽▽	KK	+ +

Zachmurzenie

○ pogodne. ⊙ słaby chmur. ⊘ 1/10 pokrycia. ◔ 1/4 pokrycia. ◑ 1/2 pokrycia. ◕ 3/4 pokrycia. ◐ 9/10 pokrycia. ⊖ pokrycie całkowite z przerwami. ● całkowite pokrycie. ⊕ niebo niewidoczne.

Pozostałe oznaczenia

N - mz. W - wyż. Wiatr wieje w kierunku strzałki, brak strzałki oznacza ciszę. Krótka parka na strzałce odpowiada sile 1 st. B. dłuższa zaś 2 st. B. Ciśnienie w mb. Temperatura w st. Celsjusza.

Front ciepły

Front chłodny

Frzokludowany

Pow. polarne | Pow. zwrotnikowa | Opady

D. P. I. M. Nr. 1387. 11.VIII.36. (88.000 + 300 do kresk).

Nazwa stacji	Dn. 21.VIII. (piątek) 13gmt. JJJ	$C_L C_M$	wwVhN$_L$	DDFWN	BBBTT	UC$_H$abb	Dn. 21.VIII. (piątek) 18gmt. $C_L C_M$	wwVhN$_L$	DDFWN	BBBTT	UC$_H$abb	RRMME	Dn. 22.VIII. (sobota) 1936r. 7gmt. JJJ	$C_L C_M$	wwVhN$_L$	DDFWN	BBBTT	UC$_H$abb	RRinmE	Szata śnieżna grubość warstwy w cm	Szata śnieżna Świeży śnieg w cm	Stan lotniska	Uwagi
Gdynia	563	20	01754	28204	17720	50302	70	01863	00013	18117	81201	00210	563	00	01790	16304	15418	76804	00130				
Grudziądz	568	83	02644	02225	18420	5X300	53	01643	24214	18418	70301	00220	568	00	01690	14303	16418	76707	00090				
Bydgoszcz	560	80	01654	24114	18021	50002	04	02690	00014	18718	74300	00221	560	00	05590	16204	16017	75807	00080				
Toruń	569	70	01754	30324	19121	40901	77	01663	00014	19118	80300	00220	569	00	01690	16103	16817	74805	00100				
Poznań	551	10	02754	18214	19820	60901	40	01762	00013	18719	71803	00210	551	07	02690	14317	15116	80805	00120				
Kalisz	573	14	01773	24114	19021	51300	46	01773	00004	18717	65300	00211	573	73	01773	18314	16015	84813	00111				
Katowice	108	87	02655	26227	20418	7X601	00	00690	00000	20016	80600	00200	108	54	02763	16205	18017	70807	00100				
Kraków	556	81	03665	24228	20618	6X802	01	01690	28113	20616	80301	00190	556	00	00690	08130	19014	90803	97070				
Cieszyn	78	20	02865	00015	20620	50802	04	01790	00012	20218	75601	97221	78	80	01864	10114	17717	70804	00121				
Zakopane	561	7X	02765	28325	06317	6X901	40	01763	00003	06712	80303	00171	561	14	01891	16103	06916	60803	00060				
Huta Gąsien.	75						60	01643	24113	04309	80301	00110	75	5X	02755	32115	03512	6X801	00050				
Mława	105	2X	02745	28225	18919	6X402	40	01743	00003	19418	73402	00201	105	03	01790	04203	18616	83400	00091				
Płock	106	20	02745	26225	18120	50102	03	02790	00014	18317	76300	00220	106	00	05690	12232	17017	83802	00090				
Warszawa	552	8X	02755	28275	19019	7X105	83	02644	26125	19017	8X301	97200	552	53	03655	16228	18515	9X300	00100				
Łódź	554	8X	02755	20315	19419	5X901	03	01790	20104	19517	60301	00200	554	00	00690	00000	17316	80806	00090				
Dęblin	566	6X	61638	61358	18617	8X302	57	02654	28215	19317	8X302	92200	566	6X	03658	00028	19115	9X301	00070				
Lublin	555	6X	63658	26328	19017	9X104	5X	02657	00057	20116	9X305	95200	555	5X	02536	00016	19715	8X702	92110				
Kielce	559	6X	61528	26248	20116	8X101	5X	02655	26125	20515	8X300	97171	559	10	01661	10131	19016	70804	00111				
Wilno	553	53	04535	16217	14118	9X302	67	03645	24278	15816	9X405	03191	553	50	02724	00015	17315	95201	02101				
Suwałki	567	8X	02537	28217	16317	7X303	51	01643	28204	17616	70303	00180	567	01	02690	00014	18416	76807	00070				
Lida	571	62	05525	00058	15418	8X901	62	05544	24158	16716	9X302	03192	571										
Grodno	76	6X	61647	24327	16617	8X303	43	02643	26224	18316	8X305	97200	76	13	02642	00033	19413	94801	00060				
Białystok	570	87	25646	24278	17516	8X407	04	01690	00012	18716	8X303	95202	570	00	01690	00033	19715	82301	00071				
Leśna	103	6X	02638	00058	15917	9X301	6X	03438	00058	16617	9X403	20122	103	5X	02634	00014	17515	8X300	10120				
Brześć n/B.	565	8X	03758	26158	17218	7X300	50	01674	30174	18716	80303	97200	565	00	01790	00033	19017	76801	00090				
Pińsk	562	86	22738	12258	15519	8X803	6X	03628	30358	17017	9X303	03202	562	15	01742	32213	17916	90801	97121				
Łuck	574	5X	03538	22358	17719	8X402	5X	03638	22228	18716	9X404	01211	574	50	01632	28212	18918	80101	00140				
Przemyśl	29	99	05745	26318	19819	6X001	5X	05758	00028	20317	8X301	00200	29	90	01643	00013	20217	80200	97100				
Lwów	558	21	02644	26415	18120	7X000	5X	02755	26215	19816	8X303	00200	558	20	02644	00014	19416	9X300	00130				
Tarnopol	557	5X	03648	24228	17718	8X300	40	01644	24114	18618	80302	97200	557	50	02646	28126	18715	90301	00120				

Spostrzeżenia aerologiczne

Pilotaże

Nazwa stacji	Godz.	200m	500m	1000m	1500m	2000m	3000m	4000m	5000m	6000m	7000m	Uwagi
Poznań 21.VIII	15	SW3	SW3	SSW3	SSW3	SW4						
Kraków -"-	18	-	WNW2	WNW3	W4	W6						
Lwów -"-	18	-	WNW11	WNW12	WNW15	WNW15	NW18					
Warszawa 22.VIII	6	SSE2	SSE2	SSE2	SSW3	S5						
Poznań -"-	7	S5	S7	SSW7	SW8	SW11						
Lwów -"-	7	-	NNW3	NW2	NNW3	N2	NNW5	NNW7				

Sondaże

Nazwa stacji	Wysokość m	Ciśnienie mb	Temp °C	Wilgotn. %	Nazwa stacji	Wysokość m	Ciśnienie mb	Temp °C	Wilgotn. %	Uwagi

Stan atmosfery w dniu 22 sierpnia:

Depresja barometryczna z nad morza Norweskiego sięga swą odnogą poprzez Skandynawję, Finlandję i Bałtyk do Niemiec. Pozostałe kraje Europy znajdują się pod wpływem wysokiego ciśnienia.

W Polsce - pogoda słoneczna. Temperatura od 13° do 18°.

Przypuszczalny przebieg pogody w dniu 23 sierpnia:

Po przejściowym wzroście zachmurzenia ze skłonnością do burz i przelotnych deszczów - ponownie dość pogodnie i ciepło. Umiarkowane wiatry północno-zachodnie.

Nr. 236

Niedziela dn. 23. VIII./sierpnia 1936 g. 7 GMT

MAPA POGODY PAŃSTWOWEGO INSTYTUTU METEOROLOGICZNEGO w Warszawie

Symbole

Stan pogody

≡ ≡ mgła. = mgła w strzępach. ∞ opary.
∞ gęste opary (mgiełka). △ ⚹ krupy. ▲ grad.
≡| mgła słabnąca. |≡ mgła gęstniejąca.
T burza odległa. ⇕ wichura pyłowa.
] Zjawisko miało miejsce w ciągu ostatniej godziny przed obserwacją.
|| Zjawisko z przerwami

natężenie	deszcz	dżdżu	śnieg	przelotne opady	burza	zawieje śnieżna
słabe	•	—+—	*	▽	ℝ	+++
średnie	⁚	—++—	**	▽	ℝ	
silne	⁚⁚	—+++—	***	▽▽	ℝ	+++

Zachmurzenie

○ pogodnie. ◷ ślady chmur. ◐ 1/10 pokrycia.
◔ 1/4 pokrycia. ◑ 1/2 pokrycia. ◕ 3/4 pokrycia.
◐ 9/10 pokrycia. ⊖ pokrycie całkowite z przerwami.
● całkowite pokrycie. ⊕ niebo niewidoczne.

Pozostałe oznaczenia

N - niż. W - wyż. Wiatr wieje w kierunku strzałki. brak strzałki oznacza ciszę. Krótkie piórko na strzałce odpowiada sile 1 st. B. dłuższe zaś 2 st. B. Ciśnienie w mb. Temperatura w st. Celsjusza.

Front ciepły
Front chłodny
Fr. zokludowany

Pow. polarna	Pow. zwrotnikowa	Opady

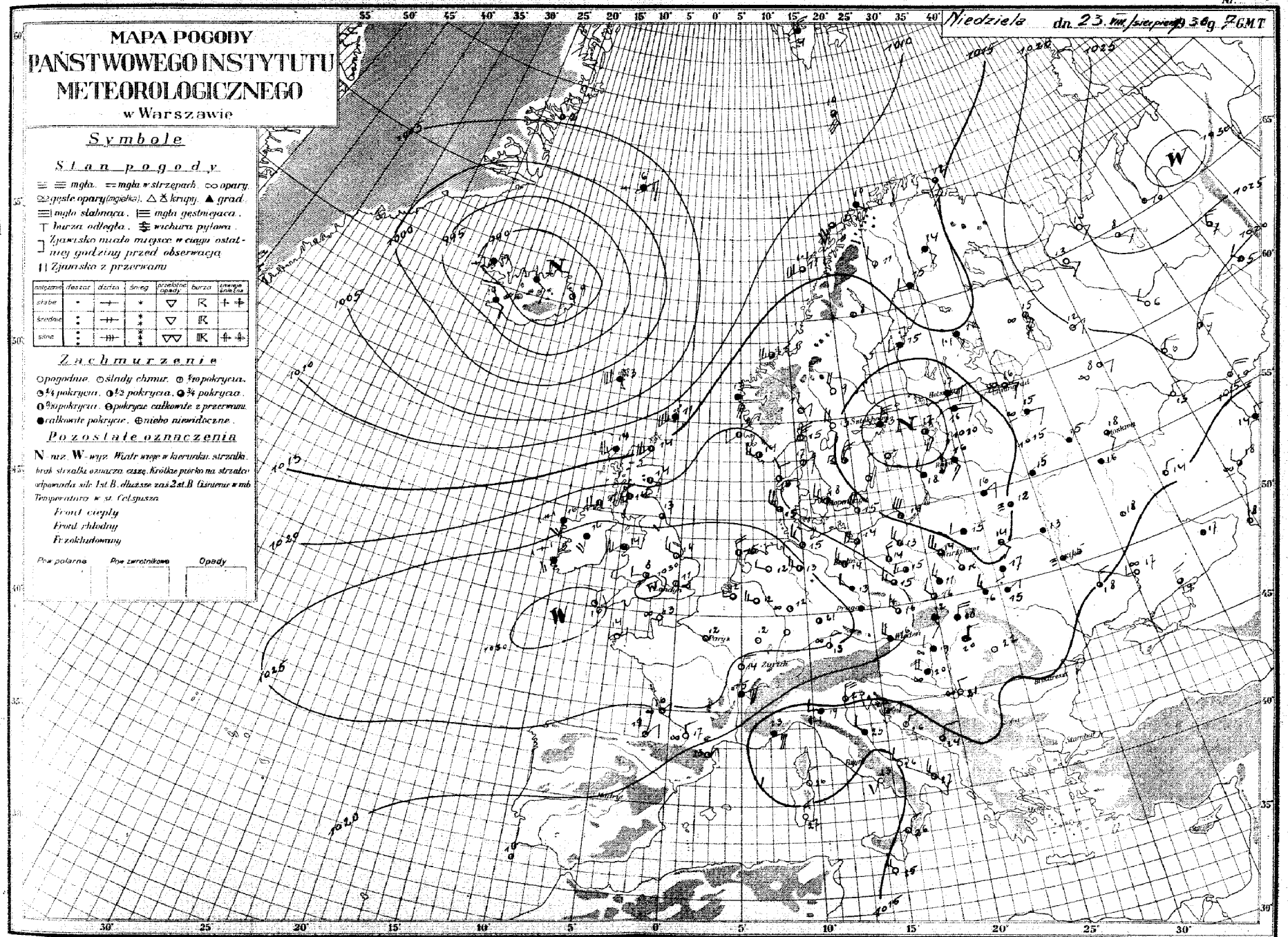

I. M. Nr. 1387. 11.VIII.36. (88.000 + 300 do kreśl.)

Nazwa stacji	Dn. 22.VIII. (sobota) 13 gmt.						Dn. 22.VIII. (sobota) 18 gmt.						Dn. 23.VIII. (niedziela) 7 gmt.						Szuta śnieżna		Stan lotniska	Uwagi
	JJJ	$C_L C_M$	wwVhN$_L$	DDFWN	BBBTT	UC_Habb	$C_L C_M$	wwVhN$_L$	DDFWN	BBBTT	UC_Habb	RRMME	JJJ	$C_L C_M$	wwVhN$_L$	DDFWN	BBBTT	UC_Habb	RRinmE	Grubość warstwy w cm	Świeżo spadły w cm		
Gdynia	563	62	62644	14258	13717	9X601	00	01790	16304	15418	76804	00200	563	57	02755	24526	14118	88202	92121				
Grudziądz	568	52	22655	16258	14020	7X805	00	01690	14303	16418	76707	00090	568	5X	22746	22256	16814	9X103	97111				
Bydgoszcz	560	6X	61538	16158	14319	8X804	00	05590	16204	16019	75807	00080	560	53	02635	24316	11713	9X404	00101				
Toruń	569	52	03654	16828	14321	6X807	00	01690	16103	16817	74815	00100	569	63	02643	24216	18013	8X403	00100				
Poznań	551	57	03645	18358	14120	8X801	07	02690	14317	15116	80805	00120	551	13	01752	28304	19414	80304	00100				
Kalisz	573	66	02665	16127	13523	64807	73	01773	18314	16015	84813	00114	573	74	01773	57314	19315	85312	96122				
Katowice	109	82	03754	22318	14424	55809	54	02763	16205	18017	70807	00160	109	82	03645	30318	20316	8X205	00140				
Kraków	556	17	01662	10103	15124	50809	00	00690	08130	19014	90803	97070	556	57	02653	30225	19416	70303	01151				
Cieszyn	78	87	02873	12217	14924	66805	80	01864	10114	17717	70804	00121	78	6X	04748	28028	20715	9X305	93152				
Zakopane	561	10	01884	24304	03821	40604	14	01871	16113	01916	60803	00060	561	6X	21528	14258	05212	9X101	10122				
Hala Gąsien.	75	4X	02755	28125	03714	6X702	5X	02755	32115	03512	6X801	00050	75										
Mława	105	13	02743	16305	13920	53807	03	01790	04203	18616	83400	00041	105	50	01733	26224	17014	93205	04112				
Płock	106	77	03752	12318	14122	6X807	00	05090	12232	17017	83802	00090	106	70	01743	24214	16614	99102	14111				
Warszawa	552	83	02765	16225	16021	5X805	53	03555	16228	18515	9X300	00100	552	41	02753	26525	17014	94305	22120				
Łódź	554	24	02764	47515	14423	5X805	00	00690	00000	17316	80806	00090	554	64	01733	24314	18714	84303	04121				
Dęblin	566	10	01754	16214	15923	40807	5X	03658	00028	19115	9X301	00070	566	6X	62538	28258	14616	9X404	04140				
Lublin	555	70	01764	00014	18321	50810	5X	02536	00016	19715	8X702	92110	555	50	02644	28355	17316	88303	97140				
Kielce	559	13	01862	12104	16122	51808	10	01661	10131	19016	70804	00111	559	6X	02645	59327	18915	92106	02131				
Wilno	553	10	01743	00003	15820	50605	50	02724	00015	17315	95201	02101	553	53	02653	16217	12816	8X605	00120				
Suwałki	562	11	02744	18215	16320	5X805	01	02690	00014	18416	76801	00070	562	6X	62538	20258	13114	9X300	05131				
Lida	571	80	01784	00004	16320	61805	07	01XX0	13512	20116	30215	43512	571	47	03662	00028	13915	8X901	00120				
Grodno	76	10	01751	32202	16722	45807	13	02642	00033	19413	94801	00060	76	6X	03638	20258	14315	9X401	03141				
Białystok	570	10	01754	14104	17120	40804	00	01690	00033	19715	82301	00071	570	6X	03638	24258	14215	9X402	07142				
Leśna	703	8X	02745	02215	16120	5X803	5X	02634	00014	17515	8X300	10120	703	57	03643	00058	13516	9X803	97110				
Brześć n/B.	565	7X	02754	00004	16821	5X806	00	01790	00033	19017	70801	00090	565	6X	62538	28258	14616	9X404	04140				
Pińsk	562	40	02744	30315	16320	46803	15	01762	01742	32213	10916	97121	562	09	02790	10227	14714	6X801	00111				
Łuck	574	10	01753	28203	17521	50807	50	01632	28215	18918	80101	00140	574	57	03754	16228	15417	8X300	00120				
Przemyśl	79	20	01754	00014	17422	60807	90	01643	00013	20217	80200	97100	79	62	03745	28328	18216	8X508	02130				
Lwów	558	2X	02755	00015	16622	6X905	20	02644	00014	19416	9X300	00130	558	6X	62628	04158	15815	9X302	02121				
Tarnopol	557						50	02646	28126	18715	90301	00120	557	5X	03648	24128	15417	8X301	00100				

Spostrzeżenia aerologiczne

Pilotaże

Nazwa stacji	Godz.	200m.	500m.	1000m.	1500m.	2000m.	3000m.	4000m.	5000m.	6000m.	7000m.	Uwagi
Lwów 22.VIII	18	-	SW3	SW4	SW2	SW3						
Lida "	18	W2	W1	W1	W1	W4						
Poznań 23.VIII	7	WNW9	WNW13	WNW13	W14	WNW14						
Kraków "	7	-	NW8	NW8	NW9	NW8						
Wilno "	7	SW6	SW6	SSW7	SSW6	S4						
Warszawa "	6	WNW4	WNW5	WNW5	W6	W7						
Gdynia "	8	W10	NW9	NW8	NW6							
Katowice "	7	NNW5	NNW7	chmury 525 mtr.								

Sondaże

Nazwa stacji	Wysokość m	Ciśnienie mb	Temp °C	Wilgoć %	Nazwa stacji	Wysokość m	Ciśnienie mb	Temp °C	Wilgoć %	Uwagi

Stan atmosfery w dniu 23 sierpnia

Depresja barometryczna z nad Islandji sięga swym wpływem do Anglji północnej; płytka - zalega Bałtyk środkowy i częściowe kraje bałtyckie. Pozostała część Europy jest pod wpływem wysokiego ciśnienia.

W POLSCE: w zachodniej połowie kraju zachmurzenie zmienne, we wschodniej przeważnie pochmurno i miejscami deszcz. Temperatura od 12° do 17°.

Przewidywany przebieg pogody w dniu 24 sierpnia

Zachmurzenie zmienne z większemi rozpogodzeniami w zachodniej połowie kraju, a z zanikającemi deszczami we wschodniej. Dość ciepło. Słabe lub umiarkowane wiatry północno-zachodnie i zachodnie.

Nr 237.

Poniedziałek dn. 24. VIII./sierpień/1936 g. 7 GMT

MAPA POGODY PAŃSTWOWEGO INSTYTUTU METEOROLOGICZNEGO w Warszawie

Symbole

Stan pogody

≡ ≡ mgła. = mgła w strzępach. ∞ opary. ≌ gęste opary (mgiełka). △ ⚹ krupy. ▲ grad. ≡| mgła słabnąca. |≡ mgła gęstniejąca. T burza odległa. ⚶ wichura pyłowa.] Zjawisko miało miejsce w ciągu ostatniej godziny przed obserwacją. || Zjawisko z przerwami

natężenie	deszcz	dżdża	śnieg	przelotne opady	burza	zawieje śnieżne
słabe	•	—+—	*	▽	K	✢ ✢
średnie	:	—++—	**	▽	K	
silne	⁝	—+++—	***	▽▽	K	✢ ✢

Zachmurzenie

○ pogodnie. ⊙ ślady chmur. ◐ 1/10 pokrycia. ◔ 1/4 pokrycia. ◑ 1/2 pokrycia. ◕ 3/4 pokrycia. ◐ 9/10 pokrycia. ⊖ pokrycie całkowite z przerwami. ● całkowite pokrycie. ⊕ niebo niewidoczne.

Pozostałe oznaczenia

N - niż. W - wyż. Wiatr wieje w kierunku strzałki, brak strzałki oznacza ciszę. Krótkie piórko na strzałce odpowiada sile 1 st. B. dłuższe zaś 2 st. B. Ciśnienie w mb. Temperatura w st. Celsjusza.

Front ciepły

Front chłodny

Przekładowiny

Pow. polarne | Pow. zwrotnikowe | Opady

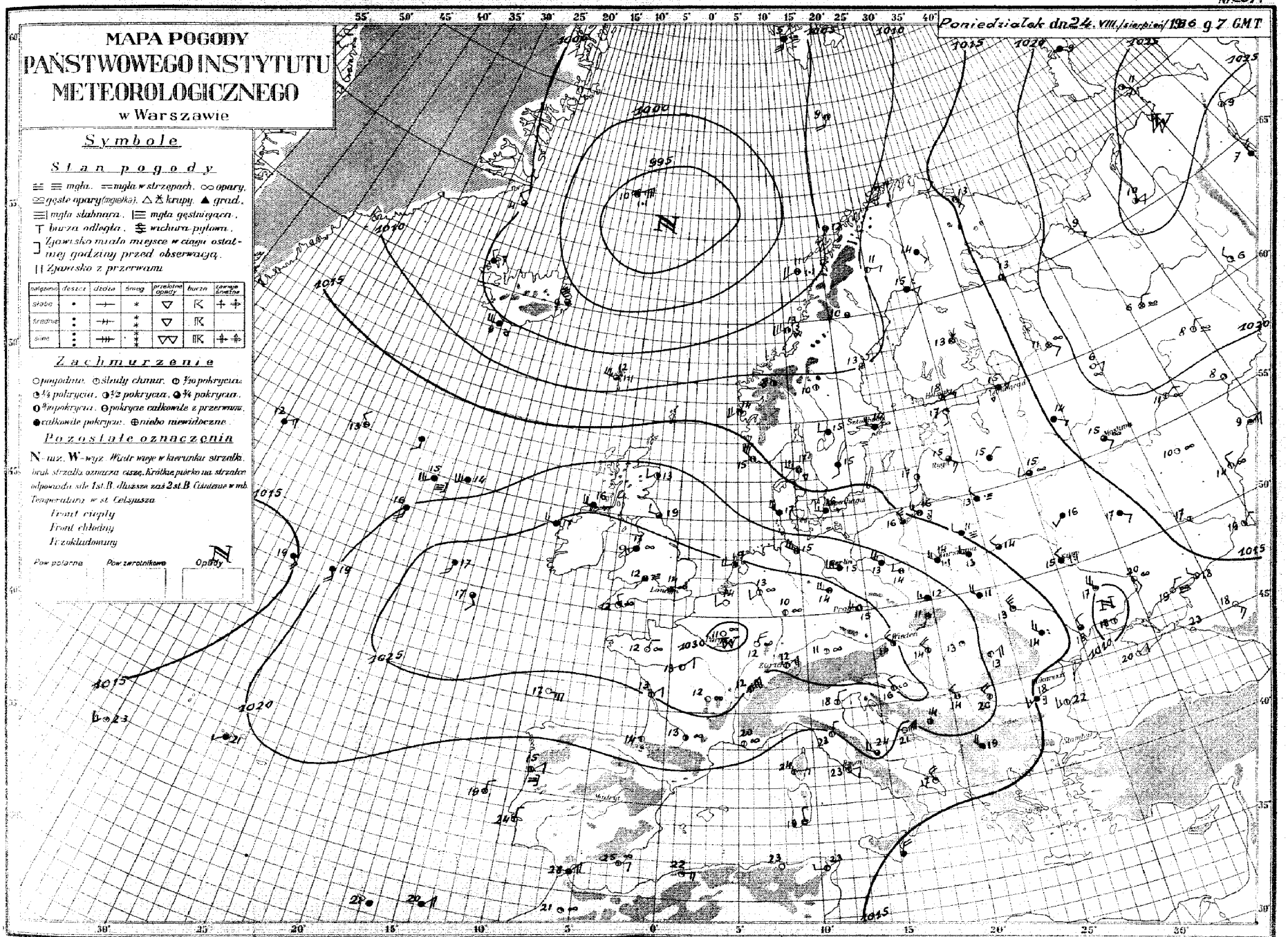

M. Nr. 1387. 11.VIII.36. (88.000 i 300 do kresi).

Nazwa stacji	Dn. 23.VIII. (niedziela) 13 gmt.						Dn. 23.VIII. (niedziela) 18 gmt.						Dn. 24.VIII. (poniedziałek) 1936 r. 7 gmt.						Szata śnieżna grubość warstwy w cm	Szata śnieżna zawiej.	Stan lotniska	Uwagi
	J.J	$J_L C_L C_M$	wwVhN$_L$	DDFWN	BBBTT	UC$_H$abb	$C_L C_M$	wwVhN$_L$	DDFWN	BBBTT	UC$_H$abb	RRmmE	J.J	$J_L C_L C_M$	wwVhN$_L$	DDFWN	BBBTT	UC$_H$abb	RRmmE			
Gdynia	563	81	81844	24375	15116	92202	87	02745	28276	16215	90204	06192	56	35	02743	28515	15316	81300	91444			
Grudziądz	568	8X	81637	24377	16315	8X300	8X	81638	28178	17313	91302	07191	56	35	02635	29415	17617	7X101	06110			
Bydgoszcz	560	8X	25645	28175	17316	7X601	80	03644	26174	18015	8X301	09171	56	8X	03728	26318	19116	8X301	00121			
Toruń	569	87	21644	57345	17217	6X601	87	02644	24125	18314	8X302	02190	56	24	02644	57325	19115	83202	92100			
Poznań	551	50	02735	57715	18616	60703	94	25754	26314	19115	80402	92190	55	52	03745	55518	21513	8X103	01110			
Kalisz	573	74	02773	57514	18118	54903	26	02664	24295	18914	76406	01192	52	87	02664	24256	20314	86303	03112			
Katowice	109	5X	03658	28476	20414	7X403	50	02754	28214	20714	70203	93180	109	55	02744	28415	21713	8X300	00090			
Kraków	556	81	02855	28826	18919	5X902	84	01762	26213	20413	70504	00190	556	62	03636	24358	21712	9X302	02100			
Cieszyn	78	57	02953	63377	20816	70602	54	25853	00055	22012	86105	04182	78	85	02764	26113	23513	99101	92091			
Zakopane	561	67	25763	20577	05512	8X202	64	01873	20173	06108	90105	08152	561	6X	02853	18376	07011	8X303	02072			
Hala Gąsien.	75												75	1X	44299	02259	02903	9X403	05032			
Mława	105	26	02744	24325	16219	5X702	46	02745	28226	17114	82205	00191	105	53	02745	28226	17214	8X400	00111			
Płock	106	86	81745	57325	15917	6X802	86	10644	24277	16813	9X301	96181	106	57	02634	59417	17114	9X600	04111			
Warszawa	552	84	02754	24326	17017	7X300	47	02763	26214	16914	80401	00190	552	57	61646	26358	17114	9X401	01110			
Łódź	554	80	01854	57514	17318	50704	80	01754	55314	18713	80300	00200	554	68	03738	57428	19513	9X001	01100			
Dęblin	566	51	02645	24427	16718	5X801	51	01753	24314	17115	60801	00190	566	6X	03638	24358	17613	9X301	01090			
Lublin	555	5X	02747	24217	17518	6X300	50	02644	24115	17416	78802	00180	555	5X	02636	24356	17913	9X701	93100			
Kielce	559	9X	81546	59328	18716	68802	83	02654	22275	19312	8X101	91181	559	6X	61528	26358	20012	9X300	02092			
Wilno	553	52	63535	00028	13016	9X701	62	67436	00058	13616	9X301	06201	553	6X	62528	28458	11113	9X805	17132			
Suwałki	567	81	02635	28257	13718	7X301	57	02644	28215	14715	8X301	02181	567	51	02535	26217	13913	9X803	00090			
Lida	571	87	03654	00028	13119	7X601	6X	62438	00058	13515	9X300	02192	571	62	03637	26358	11714	9X803	04122			
Grodno	76	9X	02637	24357	14118	8X601	9X	02635	24225	14916	8X303	02191	76	6X	02637	55357	14613	9X901	03121			
Białystok	570	67	02744	24227	15319	6X300	04	02690	24124	15016	7X401	00191	570	5X	45318	24238	15511	9X401	00101			
Leśna	103	6X	03638	00058	13117	8X802	6X	03638	00028	13015	9X801	01181	103	6X	03538	28328	12613	9X801	03121			
Brześć n/B.	563	52	03764	24328	16518	6X600	87	02663	24126	15715	76300	97180	563	5X	03638	26226	15813	9X300	00090			
Pińsk	562	57	03725	16328	13420	6X803							562	67	02723	28225	13814	8X802	00110			
Łuck	574	17	03762	28328	15819	7X101	07	03790	28128	16815	8X402	00190	574	5X	03638	28218	16712	9X101	00100			
Przemyśl	79	67	03741	28128	18218	6X201	62	03734	00018	18316	8X301	00170	79	9X	02717	26227	19913	8X301	[illegible]			
Lwów	558	52	03635	59217	16717	7X302	5X	03648	00018	17314	9X301	01181	558	6X	03628	26428	17811	9X801	00090			
Tarnopol	557	6X	62638	00028	15718	9X300	6X	62638	00058	17014	9X301	12202	557	6X	03638	28326	17013	9X300	00102			

Spostrzeżenia aerologiczne

Pilotaże

Nazwa stacji	Godz.	200 m	500 m	1000 m	1500 m	2000 m	3000 m	4000 m	5000 m	6000 m	7000 m	Uwagi
Poznań 23.VIII	15	N6	N7									
Lwów -"-	18	-	NNE6	NW7	NW10	NW12						
Kraków -"-	18	-	NNW8	NNW11	NNW13	NNW12						
Warszawa 24.VIII	6	NNW6	NW8									
Poznań -"-	7	NNW10	NW10	NW10	NW10	NW13						
Katowice -"-	7	NW8										
Gdynia -"-	8	NW9	NW15	NW14	NW14	NW14						

Sondaże

Nazwa stacji	Wysokość m	Ciśnienie mb	Temp. °C	Wilgotn. %	Nazwa stacji	Wysokość m	Ciśnienie mb	Temp. °C	Wilgotn. %	Uwagi

Stan atmosfery w dniu 24 sierpnia:

Rozległa i głęboka depresja barometryczna, której środek zalega nad wyspą Jan Mayen sięga swym wpływem przez Skandynawję i państwa Bałtyckie do Rosji zachodniej i morza Czarnego. Wysokie ciśnienie nad Europą południowo-zachodnią i częściowo środkową oraz nad znaczną częścią Rosji.

W Polsce - przeważnie pochmurno i miejscami deszcze. Temperatura od 11° do 17°.

Przewidywany przebieg pogody w dniu 25 sierpnia:

Pogoda o zachmurzeniu zmiennem, przeważnie dniem z przelotnemi deszczami, głównie w dzielnicach północnych. Temperatura w ciągu dnia około 18°. Umiarkowane, chwilami porywiste wiatry zachodnie i północno-zachodnie.

MAPA POGODY PAŃSTWOWEGO INSTYTUTU METEOROLOGICZNEGO w Warszawie

Wtorek dn. 25. VIII. (sierpień) 1936 g. 7 GMT

Symbole

Stan pogody

≡ ≡ mgła. ≡ mgła w strzępach. ∞ opary. ∞ gęste opary (mgiełka). △ ⅄ kruppy. ▲ grad. ≡ mgła słabnąca. ≡ mgła gęstniejąca. ⊤ burza odległa. ⇶ wichura pyłowa.] Zjawisko miało miejsce w ciągu ostatniej godziny przed obserwacją.]] Zjawisko z przerwami.

natężenie	deszcz	dżdżu	śnieg	przelotne opady	burza	zawieja śnieżna
słabe	•	⸺	*	▽	K	+ +
średnie	:	⸺	* *	▽	K	
silne	⁝	⸺	* * *	▽▽	KK	+ +

Zachmurzenie

○ pogodne. ⊘ ślady chmur. ⊘ 1/10 pokrycia. ◔ 1/4 pokrycia. ◑ 1/2 pokrycia. ◕ 3/4 pokrycia. ◐ 9/10 pokrycia. ⊖ pokrycie całkowite z przerwami. ● całkowite pokrycie. ⊕ niebo niewidoczne.

Pozostałe oznaczenia

N niż. W wyż. Wiatr wieje w kierunku strzałki, brak strzałki oznacza ciszę. Krótkie pióro na strzałce odpowiada sile 1 st. B. dłuższe zaś 2 st. B. Ciśnienie w mb. Temperatura w st. Celsjusza.

Front ciepły

Front chłodny

Front zakłudzony

Pow. polarne | Pow. zwrotnikowa | Opady

D. P. I. M. Nr. 1387. 11.VIII.36. (88.000 + 300 do kres.).

Nazwa stacji	Dn 24.VIII. (poniedziałek) 13gmt. JJJ	$C_L C_M$	wwVhN$_L$	DDFWN	BBBTT	UC_Habb	Dn 24.VIII. (poniedziałek) 18gmt. $C_L C_M$	wwVhN$_L$	DDFWN	BBBTT	UC_Habb	RRMME
Gdynia	563	87	61745	24328	15016	8X903	84	02744	26415	13217	90703	97180
Grudziądz	568	6X	64538	24358	17514	9X803	6X	08438	24358	14915	9X603	06181
Bydgoszcz	560	6X	62418	55458	18113	9X905	6X	03618	24258	15815	9X804	05162
Toruń	569	6X	61628	53358	18414	9X805	6X	61528	24258	15914	9X806	01181
Poznań	551	6X	22528	55458	20213	9X806	6X	03528	55558	17615	9X805	04151
Kalisz	573	69	61565	55456	20814	70302	6X	62458	22258	18113	8X909	03152
Katowice	109	82	82645	59528	22313	8X300	6X	62648	24328	20712	9X804	02171
Kraków	556	87	02756	57426	20417	66603	5X	03648	22258	20712	9X301	01181
Cieszyn	78	5X	03968	26118	23415	7X901	5X	03758	22278	22613	9X708	94181
Zakopane	561	30	02864	28426	06913	66602	6X	03758	20278	06108	7X606	02142
Hala Gąsien	75	6X	03748	32278	03306	8X301	6X	25418	04278	02005	9X901	02061
Mława	105	86	02744	61427	16617	63703	5X	52438	25228	15313	9X703	97191
Płock	106	87	02744	59527	17116	7X300	6X	62538	57478	15313	9X804	01181
Warszawa	552	83	02755	61557	16515	9X903	6X	52538	57428	16313	9X801	01180
Łódź	554	8X	03748	57728	19814	8X301	9X	62638	57658	17512	9X802	97170
Dęblin	566	8X	03748	26958	16417	6X503	6X	03738	24428	16614	7X300	09181
Lublin	555	6X	65548	28258	17814	9X300	5X	02545	25355	16914	8X801	06160
Kielce	559	9X	13635	59527	18916	68803	6X	03638	24388	19012	8X803	04182
Wilno	553	62	03517	28358	10314	9X802	67	61657	24358	09016	9X200	02172
Suwałki	567	9X	61538	61557	12815	8X300	57	02544	61315	11914	8X801	01161
Lida	571	82	02743	28327	10917	6X803	6X	03648	28168	09915	7X801	91170
Grodno	76	9X	02737	57557	12517	8X807	9X	02637	57557	12515	7X301	94181
Białystok	570	8X	02647	59377	14116	8X803	05	01690	24213	13115	70801	01181
Leśna	103	81	03744	28218	11018	6X803	6X	03538	00058	09714	9X901	09192
Brześć n/B.	565	8X	81658	26378	13718	7X803	5X	02655	57475	13614	9X903	06180
Pińsk	562	8X	62728	28328	13314	8X803	9X	02627	31477	10715	8X303	92180
Łuck	574	8X	02755	28315	14417	6X909	8X	25647	28317	14113	9X302	92181
Przemyśl	79	58	02643	26315	18616	7X803	43	03744	21298	18714	8X200	06181
Lwów	558	9X	81748	59528	16114	8X805	9X	81548	59578	16512	9X002	03151
Tarnopol	557	9X	03638	28328	15314	8X803	6X	62638	24328	14912	9X803	92152

Nazwa stacji	Dn 25.VIII. (wtorek) 1936r. 7gmt. JJJ	$C_L C_M$	wwVhN$_L$	DDFWN	BBBTT	UC_Habb	RRmmE	Szata śnieżna grubość warstwy w cm	Szata śnieżna zmiana zapasu w cm	Stan lotniska	Uwagi
Gdynia	563	20	01752	59602	12217	70001	97140				
Grudziądz	568	8X	02645	59515	14316	8X103	00121				
Bydgoszcz	560	85	02734	59415	16415	8X101	00121				
Toruń	569	8X	02735	61425	16015	8X204	95130				
Poznań	551	54	02745	59615	18914	80106	00130				
Kalisz	573	86	02665	57426	17316	70300	01132				
Katowice	109	8X	03648	28428	18915	8X403	02120				
Kraków	556	84	02754	57415	18016	60306	01120				
Cieszyn	78	80	02857	26217	20415	80103	03122				
Zakopane	561	6X	10758	24378	04612	8X204	03092				
Hala Gąsien	75	XX	48199	06178	00806	9X000	08051				
Mława	105	5X	02737	28327	13514	8X202	97121				
Płock	106	52	02635	59427	13914	8X103	91131				
Warszawa	552	5X	81648	59528	13515	8X402	01131				
Łódź	554	8X	03648	59528	16015	8X402	01130				
Dęblin	566	5X	03748	59528	13115	8X202	94110				
Lublin	555	8X	02654	57454	12714	8X504	01110				
Kielce	559	6X	03638	59428	16114	8X102	03121				
Wilno	553	6X	45308	28328	06312	9X502	02121				
Suwałki	567	5X	03538	28228	09015	9X303	01101				
Lida	571	6X	02738	01427	06414	8X401	00120				
Grodno	76	6X	02636	57356	08715	9X601	02111				
Białystok	570	5X	03748	24458	09915	8X004	01112				
Leśna	103	5X	03638	30328	05713	9X802	01111				
Brześć n/B.	565	6X	03638	59428	19615	8X401	91120				
Pińsk	562	69	02725	63557	05514	8X803	02121				
Łuck	574	6X	61538	61458	08714	9X803	00121				
Przemyśl	79	9X	02737	61517	14516	7X103	02111				
Lwów	558	6X	22628	61558	11914	9X002	02101				
Tarnopol	557	6X	03638	24328	09513	9X802	00102				

Spostrzeżenia aerologiczne

Pilotaże

Nazwa stacji	Godz.	200m	500m	1000m	1500m	2000m	3000m	4000m	5000m	6000m	7000m	Uwagi
Kraków 24.VIII	18	-	NNW11									
Lwów -"-	18	-	NW19	NNW26	NNW14	NNW24						
Lida -"-	18	NW5	NNW10	NW11								
Warszawa 25.VIII	16	NNW11	NW15	NW15	NW14							
Kraków -"-	6	-	NNW9									
Poznań -"-	7	ENE13	NW13	NW14								
Katowice -"-	7	NW8										
Gdynia -"-	8	NNW16	NNW11	NNW12	NNW14	NNW16						

Sondaże

Nazwa stacji	Wysokość m	Czas min	Temp.	Wilgoć %	Nazwa stacji	Wysokość m	Czas min	Temp.	Wilgoć	Temp.

Stan atmosfery w dniu 25 sierpnia:

Rozległy niż barometryczny, ciągnący się od Wyspy Niedźwiedziej poprzez Skandynawję, Bałtyk i Rosję zachodnią do morza Czarnego - rozdziela dwa obszary wyżowe, zalegające: kraje Europy południowo-zachodniej i zachodniej oraz znaczną część Rosji.

W Polsce - przeważnie pochmurno, na wschodzie miejscami deszcz.

Temperatura od 12° do 17°.

Przewidywany przebieg pogody w dniu 26 sierpnia:

W dalszym ciągu pogoda o zachmurzeniu zmiennem z przelotnemi deszczami, głównie we wschodniej połowie kraju. Temperatura w ciągu dnia od 15° do 18°. Umiarkowane, chwilami porywiste wiatry północno-zachodnie i północne.

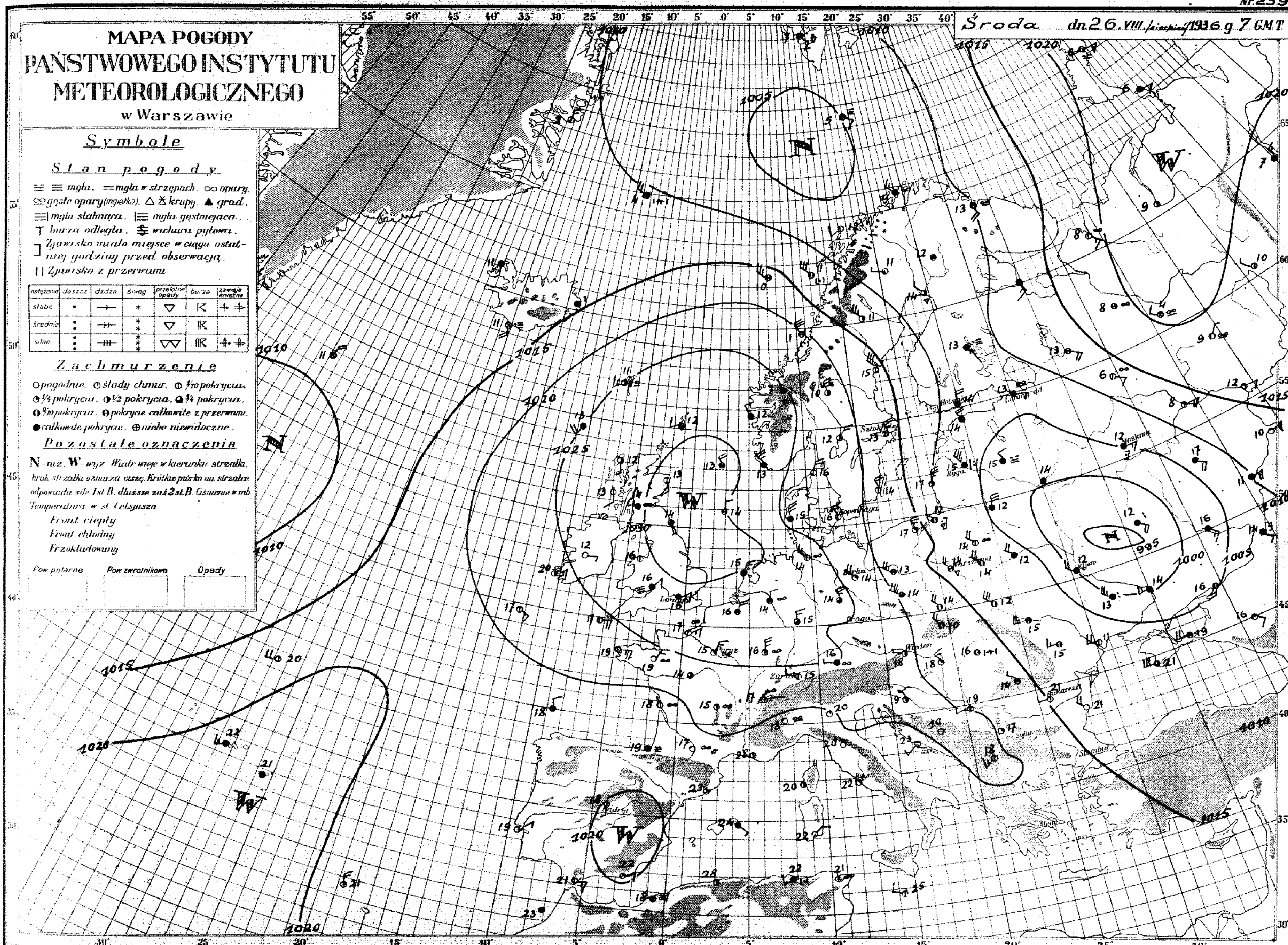
MAPA POGODY
PAŃSTWOWEGO INSTYTUTU
METEOROLOGICZNEGO
w Warszawie
Środa dn.26.VIII.(sierpień) 1936 g. 7 G.M.T.
Symbole
Stan pogody
mgła. mgła w strzępach. opary.
gęste opary (mgiełka). krupy. grad.
mgła słabnąca. mgła gęstniejąca.
burza odległa. wichura pyłowa.
Zjawisko miało miejsce w ciągu ostatniej godziny przed obserwacją.
Zjawisko z przerwami
natężenie
deszcz
dżdża
śnieg
przelotne opady
burza
zawieja śnieżna
słabe
średnie
silne
Zachmurzenie
pogodnie. ślady chmur. 1/10 pokrycia.
1/4 pokrycia. 1/2 pokrycia. 3/4 pokrycia.
9/10 pokrycia. pokrycie całkowite z przerwami.
całkowite pokrycie. niebo niewidoczne.
Pozostałe oznaczenia
N - niż. W - wyż. Wiatr wieje w kierunku strzałki, brak strzałki oznacza ciszę. Krótkie piórko na strzałce odpowiada sile 1st.B. dłuższe zaś 2st.B. Ciśnienie w mb.
Temperatura w st. Celsjusza
Front ciepły
Front chłodny
Fr. zokludowany
Pow. polarne
Pow. zwrotnikowe
Opady

Nazwa stacji	Dn. 25.VIII. (wtorek) 13gmt.						Dn. 25.VIII. (wtorek) 18gmt.					
	JJJ	$C_L C_M$	wwVhN$_L$	DDFWN	BBBTT	UC$_H$abb	$C_L C_M$	wwVhN$_L$	DDFWN	BBBTT	UC$_H$abb	RRMME
Gdynia	563	80	02746	59716	13217	70200	20	01852	28472	12715	80602	97151
Grudziądz	568	8X	02647	59427	14717	6X300	5X	01643	26273	14414	8X302	94190
Bydgoszcz	560	8X	81638	26378	16614	9X300	6X	62518	26258	16613	9X300	04162
Toruń	569	22	62642	59428	16315	8X301	57	02643	63477	15813	9X703	93180
Poznań	551	5X	03748	59628	18317	6X904	5X	02747	26357	17515	9X604	94181
Kalisz	573	24	02764	57515	17519	53300	56	02665	24217	17214	74600	01192
Katowice	109	80	02755	61515	19018	50902	52	61656	28328	18916	7X901	97180
Kraków	556	80	02754	57514	18418	50302	6X	61748	57358	18715	7X301	97190
Cieszyn	78	20	01863	69314	19819	56804	5X	03758	00018	19716	7X601	97201
Zakopane	561	70	02774	20324	05314	60601	6X	03758	22318	05212	8X502	00151
Hala Gąsien.	75						5X	03738	08228	02107	8X701	97080
Mława	105	83	02746	61527	13518	6X200	83	25745	26326	13714	8X201	97191
Płock	106	81	02744	57527	14117	7X801	87	25744	59427	14414	8X300	91180
Warszawa	552	87	02754	61527	13518	6X902	07	02790	61527	14114	9X401	00190
Łódź	554	82	03755	59628	16317	6X301	52	03755	59528	16714	8X702	01190
Dęblin	566	82	03746	57528	13318	6X001						
Lublin	555	6X	02647	57357	13517	6X300	6X	63548	28358	13515	7X300	94170
Kielce	558	83	02744	59527	16516	68000	6X	22628	59358	17413	9X401	97162
Wilno	553	84	02743	30414	04220	6X707	44	02754	30474	04815	85401	97200
Suwałki	567	82	02644	61878	08318	8X802	87	02634	61675	09014	99302	01181
Lida	571	81	02754	28315	04920	51807	53	02656	59427	05514	7X801	97200
Grodno	76	9X	02637	61527	08717	6X302	9X	02636	59526	09015	8X301	00200
Białystok	570	9X	03748	59378	08719	6X906	07	02690	26327	10715	7X303	03201
Leśna	103	8X	02744	63414	04719	6X901	57	03655	65528	19015	7X303	00200
Brześć n/B.	565	5X	25748	61778	08917	7X601	8X	25768	61578	10715	8X302	97190
Pińsk	562	80	02735	61515	04321	40804	46	02734	59475	05916	6X302	97210
Łuck	574	5X	03648	61528	08617	7X300	5X	03638	61428	09615	8X303	01181
Przemyśl	79	97	02843	61427	15118	5X100	07	03790	26328	15815	7X302	97180
Lwów	558	9X	03748	61718	12316	6X202	53	02645	61616	13314	7X000	00170
Tarnopol	557	20	02645	24525	09316	80300	6X	03638	24428	11115	8X302	00171

Nazwa stacji	Dn. 26.VIII. (środa) 1936r. 7gmt.							Szala śnieżna		Stan lotniska	Uwagi
	JJJ	$C_L C_M$	wwVhN$_L$	DDFWN	BBBTT	UC$_H$abb	RRmmE	Grubość warstwy w cm	Gęstość warstwy w %		
	563	10	01763	63503	15417	70304	00120				
	568	80	01643	61413	15716	70205	00100				
	560	8X	02735	28115	17515	8X107	00101				
	569	6X	61645	63425	16815	8X406	00100				
	551	5X	02737	59552	19513	9X108	02120				
	573	87	02664	57513	17615	86402	01122				
	109	80	02746	61416	18914	80307	09121				
	556	9X	82536	28476	18014	9X305	05131				
	78	80	02757	30277	20014	80307	01141				
	561	6X	82547	26477	03510	8X104	08102				
	75	6X	63338	32258	99705	9X701	10041				
	105	86	25746	28227	15111	9X207	03102				
	106	87	02744	59575	14414	9X305	97110				
	552	93	02735	61477	13814	8X303	92110				
	554	5X	03738	59528	16214	8X302	00120				
	566	57	02745	59425	13515	8X000	00100				
	555	8X	15645	28355	13113	8X301	01120				
	558	6X	02624	59454	16113	8X301	97111				
	553	5X	02628	28518	03914	9X703	00120				
	567	77	02644	64415	09214	8X302	00091				
	571	6X	03638	59418	09012	9X401	00120				
	76	7X	02744	57504	08614	7X901	00100				
	570	20	01743	28413	10114	70300	00100				
	103	5X	03638	63428	04612	8X801	00120				
	565	5X	02746	59506	10414	8X300	00100				
	562	5X	03738	28428	05812	8X302	00120				
	574	50	02734	61514	09614	80300	91111				
	79	80	02844	23314	14614	80100	04120				
	558	8X	02746	61626	12612	8X301	00100				
	557	6X	03638	24428	10313	8X300	00112				

Spostrzeżenia aerologiczne

Pilotaże

Nazwa stacji	Godz.	200m	500m	1000m	1500m	2000m	3000m	4000m	5000m	6000m	7000m	Uwagi
Poznań 25.VIII	15	WNW12	WNW14									
Warszawa -"-	15	WNW9	WNW12	NW15								
Kraków -"-	18	-	WNW11	WNW13	WNW14	WNW14						
Lwów -"-	18	-	WNW12	NW18	NW19							
Warszawa 26.VIII	6	WNW6	NW6	NW7	NNW6							
Poznań -"-	7	NW11										
Kraków -"-	7	-	NW8	NNW13	NNW14							
Lwów -"-	7	-	WNW9	NW18	NW18							
Gdynia -"-	8	NNW13	NNW11	NNW12	NNW11							

Sondaże

Nazwa stacji	Wysokość m	Ciśnienie mm	Temp. °C	Wilgoć %	Nazwa stacji	Wysokość m	Ciśnienie mm	Temp. °C	Wilgoć %	Uwagi

Stan atmosfery w dniu 26 sierpnia:

Obszary wyżowe w dalszym ciągu zalegają kraje Europy zachodniej i południowo-zachodniej oraz znaczną część Rosji. Niskie ciśnienie ogarnia północną Skandynawję, kraje Bałtyckie, Polskę wschodnią, Białoruś i Ukrainę.

W Polsce - pogoda o zachmurzeniu zmiennem z przelotnemi gdzieniegdzie deszczami. Temperatura od 10° do 17°.

Przewidywany przebieg pogody w dniu 27 sierpnia:

W dalszym ciągu pogoda niestała z zanikającemi deszczami w dzielnicach wschodnich, na Podkarpaciu i w górach, a z rozpogodzeniami w pozostałych. Noc chłodna, dniem temperatura do 20°. Umiarkowane, chwilami porywiste wiatry północno-zachodnie i północne.

Nr. 240.

MAPA POGODY PAŃSTWOWEGO INSTYTUTU METEOROLOGICZNEGO w Warszawie

Czwartek dn. 27. VIII. 1936 g. 7 GMT

Symbole

Stan pogody

≡ ≡ mgła. ═ mgła w strzępach. ∞ opary. ∞ gęste opary (mgiełka). △ ⅄ krupy. ▲ grad. ≡| mgła słabnąca. |≡ mgła gęstniejąca. T burza odległa. ⇶ wichura pyłowa.] Zjawisko mało miejsce w ciągu ostatniej godziny przed obserwacją. || Zjawisko z przerwami.

natężenie	deszcz	dżdżu	śnieg	przelotne opady	burza	zamiecie śnieżne
słabe	•	—	*	▽	K	+ +
średnie	:	⊸	* *	▽	K	
silne	:	⊸⊸	* * *	▽▽	K	+ +

Zachmurzenie

○ pogodnie. ⊙ ślady chmur. ◔ ¼ pokrycia. ◔ ¼ pokrycia. ◑ ½ pokrycia. ◕ ¾ pokrycia. ◕ ¾ pokrycia. ⊖ pokrycie całkowite z przerwami. ● całkowite pokrycie. ⊕ niebo niewidoczne.

Pozostałe oznaczenia

N wz. W wyż. Wiatr wieje w kierunku strzałki, brak strzałki oznacza ciszę. Krótkie piórko na strzałce odpowiada sile 1 st. B, dłuższe zaś 2 st. B. Ciśnienie w mb. Temperatura w st. Celsjusza.

Front ciepły

Front chłodny

Frzokludowany

Pow polarne | Pow zwrotnikowe | Opady

D. P. I. M. Nr. 1387. 11.VIII.36. (68.000 + 300 do kresk).

Nazwa stacji	Dn. 26. VIII. (środa) 13 gmt.						Dn. 26. VIII. (środa) 18 gmt.					
	JJJ	C_LC_M	wwVhN$_L$	DDFWN	BBBTT	UC_Habb	C_LC_M	wwVhN$_L$	DDFWN	BBBTT	UC_Habb	RRMME
Gdynia	563	80	02655	63715	18316	50105	80	02855	63515	20615	70403	00180
Grudziądz	568	80	02644	35874	17319	50205	80	01642	65612	20315	60205	03201
Bydgoszcz	560	8X	02745	63515	18419	4X304	00	00790	30110	21714	60308	00200
Toruń	569	8X	02745	63775	17520	3X201	00	00790	63600	21114	50106	00210
Poznań	551	80	02754	61614	19920	60901	40	01852	28402	22716	60307	97210
Kalisz	573	66	02774	59315	17620	54300	04	01790	61314	20316	42917	00201
Katowice	109	8X	02755	61615	18917	6X702	8X	25658	30378	21212	8X204	02181
Kraków	556	9X	02645	61475	18914	7X203	9X	61646	24376	20712	8X203	06181
Cieszyn	78	26	01863	59374	20318	50201	52	25754	00077	22413	80105	03202
Zakopane	561	25	02754	22377	04811	7X202	6X	82448	26278	06908	9X207	07132
Hala Gąsien.	75	6X	03728	04278	00604	9X701	XX	46199	08258	01704	9X201	10082
Mława	105	86	02744	61625	15018	53200	50	01744	28324	17613	73209	95181
Płock	106	87	27744	41675	15416	73202	80	01643	61573	18313	70408	03191
Warszawa	552	97	28745	02276	15115	8X204	80	01743	63473	16414	60306	04180
Łódź	554	89	01743	59614	16319	60901	80	01743	28373	19712	70306	02200
Dęblin	566	87	02745	61555	14414	8X203	40	01753	28423	15714	70303	95180
Lublin	555	7X	02644	30374	13317	6X302	80	01644	34374	18313	80304	92180
Kielce	559	9X	25644	63374	17014	7X301	83	01653	26373	19212	93312	05162
Wilno	553	6X	66418	28558	04413	9X102	6X	62618	63558	04613	9X300	23142
Suwałki	567	81	10645	63817	09716	6X302	52	02534	61457	11313	9X801	08182
Lida	571	62	62535	59558	05213	9X401	6X	61538	61658	05513	9X901	03152
Grodno	76	9X	03738	61628	08918	5X300	6X	03636	57728	10512	8X302	01180
Białystok	570	8X	02745	59415	09919	53903	87	25645	26487	12712	8X304	02192
Leśna	103	5X	03638	63428	04715	8X300	6X	62538	30258	06312	9X303	03162
Brześć n/B.	565	80	01854	61614	10018	45801	8X	02656	61576	12013	7X303	97190
Pińsk	562	66	22735	61527	05915	8X300	6X	62628	61458	07113	8X303	04171
Łuck	574	50	01753	61513	08819	50903	8X	10647	61477	11113	9X409	01191
Przemyśl	79	28	02842	61314	14915	73203	40	02744	59374	16315	83303	91171
Lwów	558	8X	02746	61476	12616	7X501	06	01790	61503	14512	80304	02161
Tarnopol	557	81	02644	24525	19917	70300	40	01644	24414	11513	90302	00170

Nazwa stacji	Dn. 27. VIII. (czwartek) 1936r. 7 gmt.							Szata śnieżna		Stan lotniska	Uwagi
	JJJ	C_LC_M	wwVhN$_L$	DDFWN	BBBTT	UC_Habb	RRmmE	Wysokość warstwy w cm	Stopień pokrycia		
563	6X		25838	65728	21616	8X307	91131				
568	6X		61638	65728	20614	9X204	94111				
560	04		01790	63474	21714	70401	93101				
569	62		02744	63427	21015	7X701	97100				
551	05		01890	61502	24014	71303	00120				
573	16		01773	61514	21214	76300	00091				
109	55		02663	28414	22012	79700	01060				
556	87		02664	24316	21111	7X801	00080				
78	81		01862	59213	23912	85403	92081				
561	6X		02856	20476	06309	8X300	08062				
75	5X		03628	02238	01302	9X302	06011				
105	5X		03738	32228	18114	9X407	01102				
106	52		03745	61578	17613	9X403	97101				
552	6X		03728	32358	16213	9X405	03101				
554	6X		03638	59358	19511	9X801	01080				
566	6X		03628	61458	15112	9X404	05092				
555	6X		64528	61458	13711	9X501	06100				
559	6X		62518	59258	18809	9X603	92082				
553	52		03524	32458	13213	9X310	08121				
567	67		02634	35855	15714	8X313	06112				
571	6X		03638	32328	12513	8X310	05111				
76	6X		03638	65558	14913	9X315	09121				
570	6X		03738	32358	14714	9X307	06112				
103	5X		03638	02328	10313	9X212	06111				
565	6X		03648	65558	12614	8X315	01110				
562	6X		03728	32258	08714	9X308	07112				
574	6X		63528	28358	09611	9X502	02102				
79	62		81734	59318	16112	8X804	03090				
558	5X		61628	61628	13310	9X805	91091				
557	6X		03638	28728	11111	9X300	00100				

Spostrzeżenia aerologiczne

Pilotaże

Nazwa stacji	Godz.	200m	500m	1000m	1500m	2000m	3000m	4000m	5000m	6000m	7000m	Uwagi
Poznań 26. VIII	15	NNW11	NNW9	NNW11	NNW10	NNW11						
Bydgoszcz -"-	17	NNW11	NNW11									
Kraków -"-	18	-	NW14	NNW15								
Lwów -"-	18	-	NNW9	NW15	NNW21	NNW16						
Kraków 27. VIII	7	-	NW12	NNW17	NNW17	NNW17	NNW17					
Poznań -"-	7	NW9	N12	N13	N9	N11						
Katowice -"-	7	NNW9	N13	N12								

Sondaże

Nazwa stacji	Wysokość m	Ciśnienie mb	Temp °C	Wilgoć %	Nazwa stacji	Wysokość m	Ciśnienie mb	Temp °C	Wilgoć %	Uwagi

Stan atmosfery w dniu 27 sierpnia:

Płytka depresja barometryczna zalega daleką północ, druga wypełnia się nad Rosją południową. Wysokie ciśnienie pokrywa kraje Europy zachodniej i częściowo środkowej oraz Rosję północno-wschodnią.

W Polsce - przeważnie pochmurno i miejscami przelotne deszcze.

Temperatura od 9° w Zakopanem do 16° w Gdyni.

Przewidywany przebieg pogody w dniu 28 sierpnia:

W dalszym ciągu pogoda o zachmurzeniu umiernem i przelotne deszcze. zwłaszcza na wschodzie i południu kraju. Chłodno. Słabnące, chwilami jeszcze porywiste wiatry z kierunków północnych.

Nr. 241.

Piątek dn. 28. VIII. (sierpień) 1936 g. 7 GMT

MAPA POGODY PAŃSTWOWEGO INSTYTUTU METEOROLOGICZNEGO w Warszawie

Symbole

Stan pogody

≡ ≡ mgła. ≈ mgła w strzępach. ∞ opary. ∞ gęste opary (mgiełka). △ ⧖ krupy. ▲ grad. ≡| mgła słabnąca. |≡ mgła gęstniejąca. T burza odległa. ⇋ wichura pyłowa.] Zjawisko miało miejsce w ciągu ostatniej godziny przed obserwacją. || Zjawisko z przerwami.

natężenie	deszcz	dżdża	śnieg	przelotne opady	burza	zawieja śnieżna
słabe	•	—+—	*	▽	K	+ +
średnie	:	—++—	* *	▽	IK	
silne	⁝	—+++—	* * *	▽▽	IIK	+ +

Zachmurzenie

○ pogodnie. ◷ ślady chmur. ◑ 7/10 pokrycia. ◔ 1/4 pokrycia. ◑ 1/2 pokrycia. ◕ 3/4 pokrycia. ◑ 9/10 pokrycia. ⊖ pokrycie całkowite z przerwami. ● całkowite pokrycie. ⊕ niebo niewidoczne.

Pozostałe oznaczenia

N - niż. W - wyż. Wiatr wieje w kierunku strzałki, brak strzałki oznacza ciszę. Krótkie piórko na strzałce odpowiada sile 1 st. B, dłuższe zaś 2 st. B. Ciśnienie w mb. Temperatura w st. Celsjusza.

Front ciepły

Front chłodny

Przekładowany

Pow. polarne	Pow. zwrotnikowe	Opady

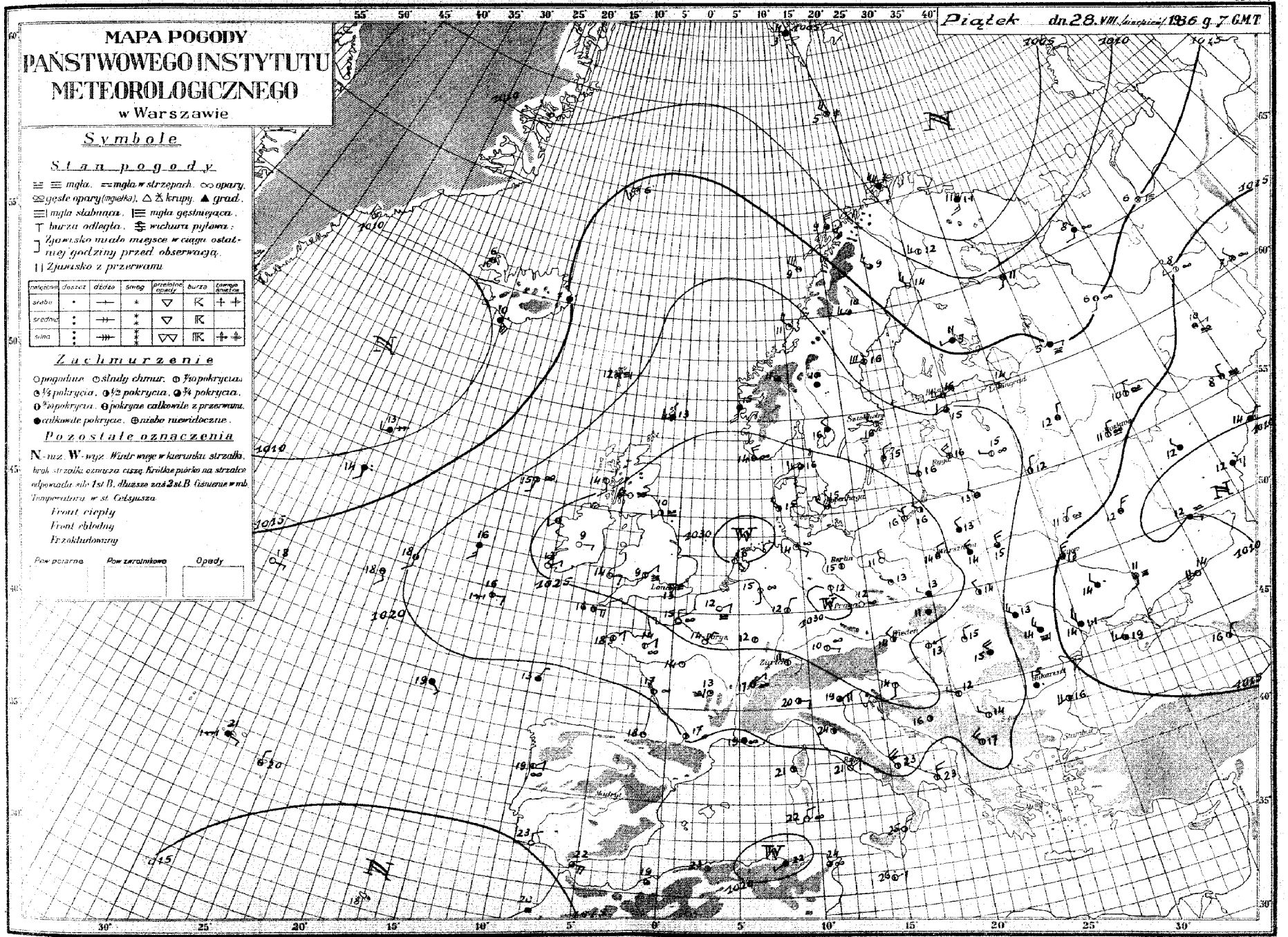

D. P. I. M. Nr. 1387. 11.VIII.36. (88.000 i 300 do kreśl.)

Nazwa stacji	Dn. 27.VIII. (czwartek) 13 gmt. JJJCLCM	wwVhNL	DDFWN	BBBTT	UCHabb	Dn. 27.VIII. (czwartek) 18 gmt. CLCM	wwVhNL	DDFWN	BBBTT	UCHabb	RRMME	Dn. 28.VIII. (piątek) 7 gmt. JJJCLCM	wwVhNL	DDFWN	BBBTT	UCHabb	RRmmE	Szata śnieżna grubość warstwy w cm	stradą szerzy w cm	Stan lotniska	Uwagi
Gdynia	563 80	02845	35515	25217	70105	80	02854	30414	26015	80303	00180	563 00	00740	30100	26116	80300	00090				
Grudziądz	568 8X	02645	35775	23818	7X207	50	01652	64412	26015	80205	01191	568 00	01790	30101	21313	81102	00060				
Bydgoszcz	560 80	01744	35374	24219	60103	5X	02355	30115	26016	8X303	94190	560 00	00790	32100	28213	80202	00070				
Toruń	569 27	03744	35655	24419	6X303	44	01753	02204	26015	80303	93200	569 00	00690	28130	28313	80303	00060				
Poznań	551 51	02744	65417	25318	5X303	53	02754	32225	26717	7X302	00190	551 00	00690	30140	29011	90301	00051				
Kalisz	573 66	81565	61477	23016	74307	26	02654	61315	24616	73310	01171	573 XX	48109	00039	27912	8X309	00031				
Katowice	109 6X	53538	61448	23312	9X306	52	03656	30318	24414	9X302	96140	109 62	02636	30227	27512	9X305	03111				
Kraków	556 62	03746	61458	22114	8X305	97	03645	22276	23814	9X305	02161	556 62	03526	26168	26713	9X305	02131				
Cieszyn	78 5X	03868	59278	24214	7X302	5X	03748	26178	25613	9X303	96161	78 5X	04648	30128	28412	9X306	03122				
Zakopane	561 6X	64438	20358	07308	9X303	6X	64428	20258	08610	9X106	12102	561 6X	62538	00058	10611	9X303	15102				
Hala Gąsien.	75 XX	62799	32259	02103	9X301	XX	46099	32159	04305	9X201	22052	75 XX	67192	32159	06406	9X301	22062				
Mława	105 83	82746	65427	21018	6X403	5X	01743	30323	23515	80107	00191	105 14	01742	32203	26412	83403	XXXXX				
Płock	106 87	02744	65475	20718	7X105	77	01642	63324	23415	88306	01201	106 6X	02636	63336	26712	9X406	00100				
Warszawa	552 87	02754	32315	19719	7X305	57	02664	32257	22316	8X305	96190	552 53	02635	32227	25714	9X305	01120				
Łódź	554 9X	02636	28358	21915	9X307	5X	02644	61414	23915	8X305	01170	554 5X	03538	28238	27111	9X303	00100				
Dęblin	566 5X	03748	30428	18418	6X309	50	02754	30114	21116	80306	00180	566 5X	03638	28328	24715	8X306	00120				
Lublin	555 5X	03648	32428	18316	7X305	5X	03648	32318	21115	8X306	00180	555 5X	03648	28328	25014	9X303	00130				
Kielce	559 6X	02627	61257	20714	9X103	9X	02647	30297	22514	9X305	04162	559 6X	45308	28328	26012	9X106	01122				
Wilno	553 14	02744	32414	16619	60306	02	01690	32203	19815	90305	00200	553 5X	02627	28257	22313	9X305	91120				
Suwałki	567 8X	02645	65615	18419	7X307	01	02690	32214	20716	95305	00201	567 5X	03538	32228	14313	9X304	00100				
Lida	571 83	02744	35424	16018	60308	40	01663	32203	18014	80301	00200	571 6X	05428	30228	21314	9X204	00120				
Grodno	76 6X	02735	65525	18118	7X307	8X	02645	61525	20116	8X307	00220	76 6X	03638	61328	24612	9X305	00120				
Białystok	570 85	02745	32325	18117	7X308	80	01654	32114	21017	80308	00191	570 5X	03748	28218	24313	8X305	00110				
Leśna	103 5X	02747	02317	14216	7X103	54	01753	02113	17515	80307	00190	103 5X	03638	32218	21814	9X205	00100				
Brześć n/B.	565 5X	03658	65428	17115	7X311	07	01690	28213	20213	90305	00170	565 6X	03628	30328	23314	9X304	00100				
Pińsk	562 6X	02737	30227	13915	7X312	07	01790	32214	17015	70310	00171	562 08	02790	32505	21115	79305	00111				
Łuck	574 5X	03638	30358	13915	8X311	53	02644	28227	18413	9X108	02162	574 04	01690	30202	21915	90104	00091				
Przemyśl	79 67	02844	59328	18215	8X307	47	03752	28228	20915	9X306	04160	79 62	05444	28238	24614	9X304	91110				
Lwów	558 6X	25627	63477	15414	9X307	5X	03548	63328	18913	9X206	04141	558 24	01643	28114	23014	80206	00100				
Tarnopol	557 6X	03638	28428	12514	9X302	6X	03638	28228	16913	9X307	94152	557 04	01690	28113	20614	90303	00101				

Spostrzeżenia aerologiczne

Pilotaże

Nazwa stacji	6m/s	200m	500m	1000m	1500m	2000m	3000m	4000m	5000m	6000m	7000m	Uwagi
Gdynia 27VIII	12	NNE13	NE11	NE8								
Poznań "	12	N5	N10									
Warszawa "	15	N9	N10	NE9								
Poznań "	15	N8	N11									
Kraków "	18	-	NNW4									
Lwów "	18	-	N8	chmury								
Poznań 28VIII	7	mgła										
Kraków "	7	chmury										
Lwów "	7	-	N11	N12	NNE14	NNE16	NNE17	NNE17				
Warszawa "	6	NNW4	chmury									
Gdynia "	8	balon znikł w promieniach słońca										

Sondaże

Nazwa stacji	Wysokość m	Ciśnienie mm	Temp	Wilgotn	Nazwa stacji	Wysokość m	Ciśnienie mm	Temp	Wilgotn	Uwagi

Stan atmosfery w dniu 28 sierpnia

Wypełniająca się depresja barometryczna zalega Rosję południową, druga przesuwa się nad Laponją. Nowa depresja pojawiła się u brzegów Islandji. Wyż barometryczny, którego środki leżą nad Czechami i Niemcami wzmaga się coraz bardziej, ogarniając znaczną część Europy.

W Polsce - na południu, w środku kraju i w Wileńskiem jeszcze pochmurno lub mglisto, pozatem polepszanie się stanu pogody. Temperatura od 11° do 16°.

Przewidywany przebieg pogody w dniu 29 sierpnia

Po miejscami mglistym lub chmurnym ranku - pogoda słoneczna. Noc chłodna, w ciągu dnia temperatura około 20°. Słabe wiatry miejscowe lub cisza.

MAPA POGODY PAŃSTWOWEGO INSTYTUTU METEOROLOGICZNEGO w Warszawie

Sobota dn. 29. VIII. /sierpień/ 1936 g. 7. G.M.T.

Symbole

Stan pogody

≡ ≡ mgła. ≡ mgła w strzępach. ∞ opary. ∞ gęste opary (mgiełka). △ ✱ krupy. ▲ grad. ≡ mgła słabnąca. ≡ mgła gęstniejąca. T burza odległa. ≋ wichura pyłowa. ⌉ Zjawisko miało miejsce w ciągu ostatniej godziny przed obserwacją. ‖ Zjawisko z przerwami.

natężenie	deszcz	śnieg	śnieg	przelotne opady	burza	burza śnieżna
słabe	•		*	▽	K	
średnie	:		* * *	▽	K	
silne	⁝		* * *	▽▽	K	

Zachmurzenie

○ pogodnie. ○ ślady chmur. ⊘ 1/4 pokrycia. ◔ 1/4 pokrycia. ◑ 1/2 pokrycia. ◕ 3/4 pokrycia. ◔ 9/10 pokrycia. ⊖ pokrycie całkowite z przerwami. ● całkowite pokrycie. ⊕ niebo niewidoczne.

Pozostałe oznaczenia

N - niz. W - wyż. Wiatr wieje w kierunku strzałki, brak strzałki oznacza ciszę. Krótkie piórka na strzałce odpowiadają sile 1 st. B. dłuższe zaś 2 st. B. Liczbowe w mb. Temperatura w st. Celzjusza.

Front ciepły

Front chłodny

Frzeklasifikowany

Pow. polarne | Pow. zwrotnikowa | Opady

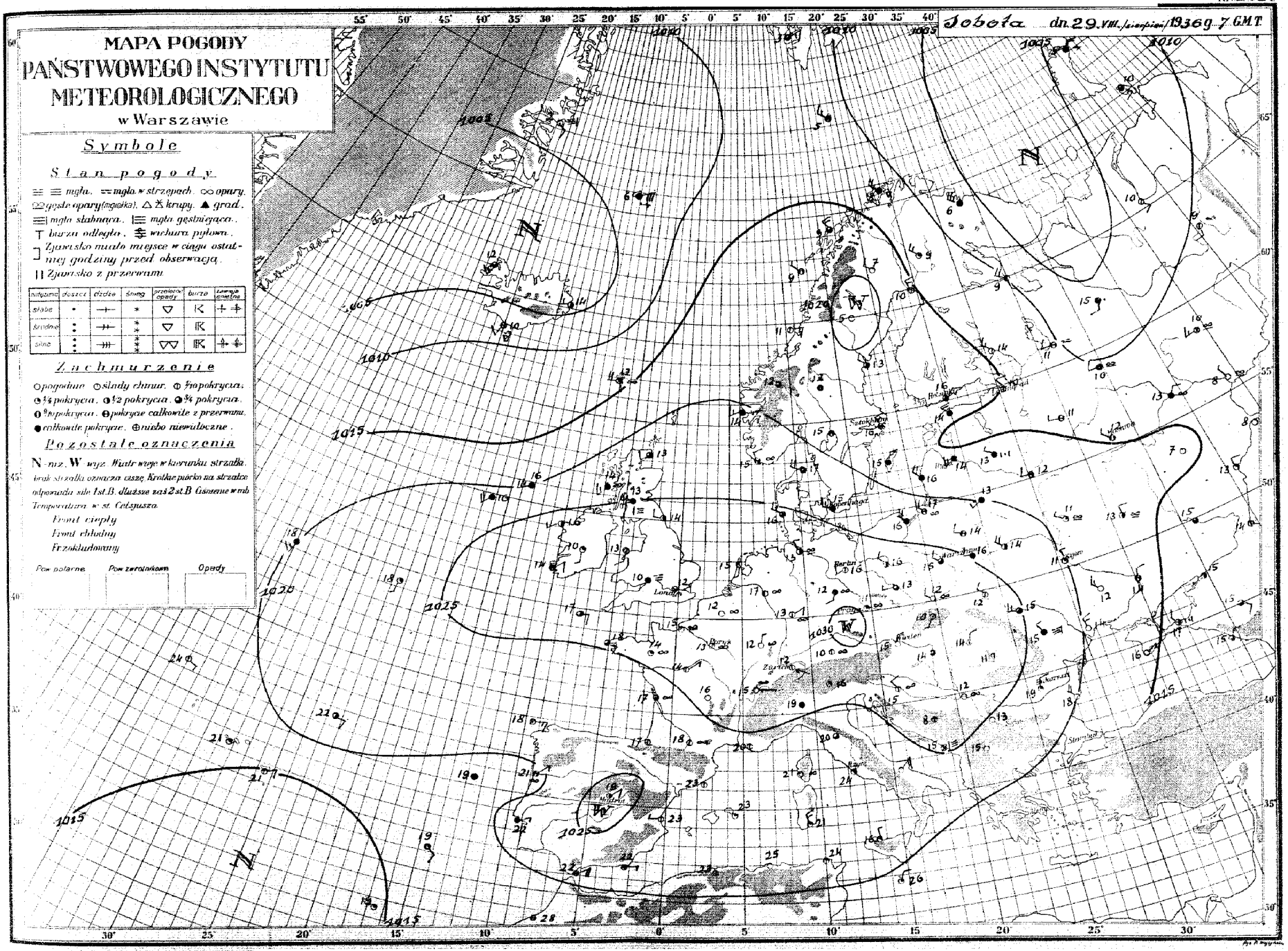

D. P. I. M. Nr. 1387. (1.VIII.36. (88.000 + 300 do kresli).

Nazwa stacji	Dn. 28.VIII. (piątek) 13 gmt.						Dn. 28.VIII. (piątek) 18 gmt.					
	JJJ	$C_L C_M$	wwVhN$_L$	DDFWN	BBBTT	UC$_H$abb	$C_L C_M$	wwVhN$_L$	DDFWN	BBBTT	UC$_H$abb	RRMME
Gdynia	563	15	01852	28303	26121	40401	00	01890	26301	25017	75603	00220
Grudziądz	568	10	01753	02203	26121	40804	03	01790	32203	25618	60300	00220
Bydgoszcz	560	20	01754	32204	26920	50803	00	00790	28110	26017	70300	00220
Toruń	569						13	01762	00004	26018	60601	00220
Poznań	551	10	01852	30202	27920	50603	00	01790	00003	26618	61603	00210
Kalisz	573	04	01700	28114	27020	54902	05	01790	28204	26415	52806	00221
Katowice	109	2X	02756	02316	27117	6X002	04	01790	02103	27713	80404	00170
Kraków	556	62	02645	28327	27715	8X103	10	01760	30202	27414	80402	00170
Cieszyn	78	5X	03858	28128	28016	7X801	04	01790	00013	27914	80401	97171
Zakopane	561	5X	42428	32238	11911	9X102	5X	02545	00025	11910	9X300	95122
Hala Gąsien.	75	XX	67108	32258	08006	9X301	6X	43218	32258	08705	9X301	06072
Mława	105	10	01743	28203	26319	50901	40	01742	00002	26016	70402	00200
Płock	106	10	01764	28214	25919	50802	00	00790	00000	25316	80600	00200
Warszawa	552	70	02754	32214	25619	50501	06	01790	32202	25916	70303	00160
Łódź	554	70	01754	28304	26918	50802	00	00790	28100	26118	50802	00190
Dęblin	566	8X	02745	30315	24819	6X300	40	01752	30112	25316	60302	00210
Lublin	555	7X	02755	30115	24519	6X300	5X	02654	00014	25416	7X302	97200
Kielce	559	8X	02645	32335	26116	7X101	40	01662	26112	26314	70402	00171
Wilno	553	10	01843	28303	51619	50603	53	04753	24103	21315	7X402	00190
Suwałki	567	7X	02645	30215	23918	5X300	01	02690	30114	23915	75801	00190
Lida	571	80	01754	61314	22119	50601	00	00690	28310	32114	70401	00200
Grodno	76	10	02744	32224	23918	60904	50	01641	28202	24213	81401	00190
Białystok	570	2X	02764	24324	24319	5X902	00	00690	28110	24515	70402	00190
Leśna	103	8X	02745	32215	21020	6X803	00	00690	00010	22214	90205	00210
Brześć n/B.	565	5X	02646	28326	24317	7X301	30	01652	28112	24214	85502	00190
Pińsk	562	86	02744	30306	21118	66601	86	02733	32216	22316	80107	00201
Łuck	574	20	01762	28302	21920	60902	00	01790	30103	23715	96307	00200
Przemyśl	79	95	02744	28215	24619	7X001	47	81643	00018	25715	9X303	00200
Lwów	558	8X	02745	28215	23018	7X001	26	02762	30214	24314	9X303	00190
Tarnopol	557	90	02645	28225	21017	80301	52	02654	28215	22915	8X303	05192

	Dn. 29.VIII. (sobota) 1936r. 7 gmt.							Szata śnieżna		Stan lotniska	Uwagi
	JJJ	$C_L C_M$	wwVhN$_L$	DDFWN	BBBTT	UC$_H$abb	RRmmE	grubość warstwy w cm	świeży opady		
	563	5X	03648	26428	21016	8X601	00140				
	568	02	02690	22227	24715	86803	00080				
	560	04	02690	28117	25514	86603	00080				
	569	07	02690	24217	25715	86802	00060				
	551	00	01790	28204	26716	65802	00090				
	573	11	01773	24204	26612	86300	00081				
	109	00	05590	24200	27814	80002	00060				
	556	00	05590	26230	28412	90303	00060				
	78	00	04790	00001	29211	95301	00061				
	561	10	01861	18211	12410	70901	00012				
	75	00	00790	08200	08608	6X301	00010				
	105	5X	02744	26205	24614	83603	00060				
	106	00	02790	22215	24715	86801	00080				
	552	00	02790	26215	25415	76001	00090				
	554	00	01690	28104	26314	83801	00070				
	566	00	01790	26214	25615	72300	00050				
	555	03	01690	20114	26215	78300	00120				
	559	03	02690	26214	26812	81001	00080				
	553	5X	03638	22218	19913	9X803	00110				
	567	5X	03538	26228	21914	9X801	00100				
	571	5X	03638	24328	21114	8X804	00100				
	76	50	02744	57426	22515	87807	00100				
	570	00	02790	24217	23714	86300	00090				
	103	5X	03638	28218	21714	8X703	00080				
	565	00	03790	24218	24216	76601	00070				
	562	20	02733	61414	23114	86300	00090				
	574	04	01790	08202	25115	80901	00090				
	79	00	00890	28200	27314	80101	91100				
	558	10	01751	28131	26612	90001	00070				
	557	5X	03648	28128	25314	9X303	00112				

Spostrzeżenia aerologiczne

Pilotaże

Nazwa stacji	Godz.	200 m	500 m	1000 m	1500 m	2000 m	3000 m	4000 m	5000 m	6000 m	7000 m	Uwagi
Poznań 28.VIII	15	W2	WNW3	NW4	NNW6	NNE5						
Warszawa -"-	15	NW7	NW9	NNW6	NNW7							
Łódź -"-	18	NW5	NW9	NW9	NW7							
Kraków -"-	18	-	NW5	NNW5	N3	NNW7	ESE10					
Lwów -"-	18	-	NW6	N8	NNW7	N7						
Warszawa 29.VIII	6	NW6	NW12	WNW12	WNW10	NW9						
Poznań -"-	7	W7	WNW9	WNW8	NW6	WNW7						
Katowice -"-	7	NNW4	N4	N4	NNE6	NNE4	NNE7					
Kraków -"-	7	-	WNW6									
Gdynia -"-	8	NW11	WNW15									

Sondaże

Nazwa stacji	Wysokość m	Ciśnienie mb	Temp. °C	Wilgotn. %	Nazwa stacji	Wysokość m	Ciśnienie mb	Temp. °C	Wilgotn. %	Uwagi
Warszawa	000	1013	10.9	93						
dn. 29.VIII	400	973	14.8	70						
godz. 6h	1000	904	12.0	46						
	1200	887	12.4	47						
	1700	832	8.5	58						
	2300	777	3.4	62						
	2700	737	-0.8	65						
	3200	691	-4.1	62						
	3600	653	-8.1	66						
	3900	640	-10.4	68						

Stan atmosfery w dniu 29 sierpnia:

Płytkie depresje barometryczne znajdują się nad Rosją północną i Islandją. Pozostałą część Europy pokrywa rozległy obszar wysokiego ciśnienia ze środkami nad Skandynawją, Czechami i Hiszpanją.

W Polsce - w dzielnicach południowych pogoda słoneczna, pozatem dość pogodnie. Temperatura od 13° do 16°.

Przewidywany przebieg pogody w dniu 30 sierpnia:

W południowej połowie kraju dość pogodnie (rankiem mglisto), w północnej - po przejściowym wzroście zachmurzenia ponownie pogoda słoneczna. Noc chłodna, w ciągu dnia temperatura około 20°. Słabe wiatry północno-zachodnie i zachodnie.

MAPA POGODY
PAŃSTWOWEGO INSTYTUTU METEOROLOGICZNEGO
w Warszawie

Niedziela dn. 30. VIII. /sierpień/ 1936 g. 7 GMT

Symbole

Stan pogody

≡ ≡ mgła. = mgła w strzępach. ∞ opary, ∞ gęste opary (mgiełka). △ ⅄ krupy. ▲ grad, ≡ mgła słabnąca, ≡ mgła gęstniejąca, T burza odległa, ⇶ wichura pyłowa,] Zjawisko miało miejsce w ciągu ostatniej godziny przed obserwacją, || Zjawisko z przerwami.

natężenie	deszcz	dżdżu	śnieg	przelotne opady	burza	zawieje śnieżne
słabe	•	—	*	▽	K	+ +
średnie	:	++	**	▽	K	
silne	⁝	+++	***	▽▽	KK	+ + +

Zachmurzenie

○ pogodnie. ○ ślady chmur. ◔ 1/10 pokrycia. ◔ 1/4 pokrycia. ◑ 1/2 pokrycia. ◕ 3/4 pokrycia. ◕ 9/10 pokrycia. ⊖ pokrycie całkowite z przerwami. ● całkowite pokrycie. ⊕ niebo niewidoczne.

Pozostałe oznaczenia

N - niż. W - wyż. Wiatr wieje w kierunku strzałki, brak strzałki oznacza ciszę, krótkie piórko na strzałce odpowiada sile 1 st. B, dłuższe zaś 2 st. B. Ciśnienie w mb. Temperatura w st. Celsjusza.

Front ciepły

Front chłodny

Frzekłudowany

Pow. polarne | Pow. zwrotnikowa | Opady

D. P. I. M. Nr. 1387. 11.VIII.36. (68.000 i 300 do druku).

Nazwa stacji	Dn. 29.VIII. (sobota) 13gmt						Dn. 29.VIII. (sobota) 18gmt						Dn. 30.VIII. (niedziela) 1956r. 7gmt							Szala śnieżna		Stan lotniska	Uwagi
	JJ	$C_L C_M$	wwVhN$_L$	DDFWN	BBBTT	UC$_H$abb	$C_L C_M$	wwVhN$_L$	DDFWN	BBBTT	UC$_H$abb	RRMME	JJ	$C_L C_M$	wwVhN$_L$	DDFWN	BBBTT	UC$_H$abb	RRmmE	grubość warstwy w cm	świeży śnieg / zlodzony śnieg		
Gdynia	563	79	02743	59415	21520	69702	5X	03748	28428	20415	8X701	00220	563	57	25644	26578	16717	8X706	97140				
Grudziądz	568	10	02653	26325	22022	59807	07	01690	28224	21319	5X300	00230	568	5X	03638	24225	16615	8X805	00140				
Bydgoszcz	560	05	02690	59416	22923	45807	04	01790	26103	21918	60401	00230	560	04	02690	26115	19815	8X802	00110				
Toruń	569	19	02761	24325	23423	46906	01	01790	00014	22019	66300	00240	569	5X	03528	24228	19815	8X804	00100				
Poznań	551	00	02790	57515	24422	46807	00	01690	24103	22719	65802	00240	551	03	01790	22204	20614	72804	00080				
Kalisz	573	06	02790	24214	24420	54907	05	02790	22215	22718	55811	00231	573	43	01773	22114	20715	86806	00101				
Katowice	109	15	02763	28115	25220	56807	47	01661	26114	25316	75401	00210	109	07	01690	26313	23116	76201	00100				
Kraków	556	81	02653	24224	25720	56806	07	02690	26124	25117	76602	00210	556	04	01690	20213	22716	70501	00110				
Cieszyn	78	10	01862	28003	26320	55805	04	05790	00003	25716	76502	00221	78	00	04790	12003	23915	86602	00101				
Zakopane	561	10	02882	22305	12216	48600	04	02890	18125	11111	89300	00170	561	14	01891	20304	09216	59603	00061				
Hala Gąsien.	75	8X	01754	30204	09210	71301	07	02790	28215	08410	71301	00100	75	17	01762	08204	07311	62301	00050				
Mława	105	17	02744	24227	22919	61907	04	02790	00024	21117	73704	00210	105	5X	02647	24227	19414	8X601	00120				
Płock	106	77	02753	24327	22620	56803	07	02690	00025	21217	73601	00220	106	74	02744	24315	19514	9X603	00110				
Warszawa	552	07	03790	24428	23817	61805	01	02790	22225	22015	86603	00200	552	5X	02657	24327	19814	8X802	00100				
Łódź	554	57	02763	24427	24720	48803	07	01790	18113	23116	80802	00210	554	5X	03648	20218	21014	8X082	00090				
Dęblin	566	01	02790	57418	23920	62405	02	02690	24114	22715	82803	00210	566	5X	02637	57417	19914	8X901	00090				
Lublin	555	00	02790	24217	24920	58802	03	02690	24114	23317	71801	00210	555	03	02690	28115	20115	88701	00110				
Kielce	559	00	02790	28127	24520	57803	00	01690	25113	24016	76802	00200	559	03	02690	24325	21913	85300	00110				
Wilno	553	51	04525	24517	18418	71807	53	04627	28318	17016	81300	00190	553	5X	55417	28217	15014	9X705	00131				
Sigwałki	567	5X	03538	57428	20716	81808	5X	03538	26228	19315	91804	00160	567	5X	05538	26128	17114	9X801	00120				
Lida	571	51	03745	22328	18719	61811	5X	03546	22328	17917	81803	00190	571	6X	03638	24228	16015	8X601	00120				
Grodno	76	5X	03748	57528	21117	71804	6X	03634	20228	20216	81803	00180	76	6X	43538	22238	17314	9X805	00130				
Białystok	570	51	03757	24328	21518	81807	50	01654	00014	26014	80803	00180	570	5X	03548	24228	17913	9X802	00110				
Leśna	103	07	03790	24328	19120	57804	5X	03648	28228	18916	81301	00220	103	5X	03648	00028	16314	8X802	00130				
Brześć n/B	565	07	03790	57428	21621	56804	03	02690	26125	21114	85801	00210	565	5X	03648	26228	18614	9X402	00090				
Pińsk	562	21	02742	61425	20520	36907	07	01790	26214	19816	39203	00210	562	87	03734	28228	17414	9X802	00110				
Łuck	574	10	02763	26304	22921	56807	07	02790	26217	22616	76403	00220	574	03	01790	24203	19316	80803	00110				
Przemyśl	79	20	01863	26114	25321	55805	00	05790	00028	24517	87801	00210	79	05	01790	24311	21318	70802	00120				
Lwów	558	11	02844	28215	24218	66904	44	02743	28215	23715	88401	00190	558	07	01690	24213	20615	80703	00100				
Tarnopol	557	41	02644	28125	23019	60802	00	01690	28114	23015	88801	00200	557	40	01644	28114	19815	80802	00110				

Spostrzeżenia aerologiczne

Pilotaże

Nazwa stacji	Godz.	200m	500m	1000m	1500m	2000m	3000m	4000m	5000m	6000m	7000m	Uwagi
Poznań 29.VIII	15	W8	WNW9	WNW9	WNW12	WNW13	WNW13					
Warszawa -"-	15	W7	W10	WNW16	WNW12	NW13						
Kraków -"-	18	-	W6	WNW6	WNW5	N8	NNW4					
Lwów -"-	18	-	W6	WNW7	NNW6	N5	N4	N5	N7			
Warszawa 30.VIII	6	WNW6	NW5									
Poznań -"-	7	W6	WNW7	WNW14	WNW14	WNW13	NW11					
Kraków -"-	7	-	W10	WNW10	WNW7	WNW11	NW9	NNW11				
Lwów -"-	7	-	W6	W7	WSW10	SSW12						
Grudziądz -"-	7	WNW3	NW6									

Sondaże

Nazwa stacji	Wysokość m	Ciśnienie mb	Temp. °C	Wilgoć %	Nazwa stacji	Wysokość m	Ciśnienie mb	Temp. °C	Wilgoć %	Uwagi

Stan atmosfery w dniu 30 sierpnia:

Deopresja barometryczna ze środkiem nad morzem Norweskiem, Skandynawją, Finlandją i północną Anglją, druga nad Rosją północną i środkową. Pozostała część Europy znajduje się pod wpływem wysokiego ciśnienia.

W Polsce - Pogoda naogół chmurna. Temperatura od 13° do 17°.

Przewidywany przebieg pogody: w dniu 31 sierpnia:

Naogół chmurno, miejscami drobne deszcze. Dość ciepło. Umiarkowane wiatry zachodnie i południowo-zachodnie. Rankiem miejscami mgły.

Nr. 244.

Poniedziałek dn. 31. VIII. sierpień 1936 g. 7 GMT

MAPA POGODY PAŃSTWOWEGO INSTYTUTU METEOROLOGICZNEGO w Warszawie

Symbole

Stan pogody

≡ ≡ mgła. = mgła w strzępach. ∞ opary. ∞ gęste opary (mgiełka). △ ⚹ krupy. ▲ grad. ≡| mgła słabnąca. |≡ mgła gęstniejąca. T burza odległa. ⇋ wichura pyłowa.] Zjawisko miało miejsce w ciągu ostatniej godziny przed obserwacją. || Zjawisko z przerwami

natężenie	deszcz	dżdżu	śnieg	przelotne opady	burza	zawieja śnieżna
słabe	•	—+—	*	▽	⊼	⊹ ⊹
średnie	⁝	—++—	**	▽	⊼	
silne	⁝	—+++—	***	▽▽	⊼⊼	⊹ ⊹

Zachmurzenie

○ pogodnie. ⊙ stały chmur. ◐ 1/10 pokrycia. ◔ 1/4 pokrycia. ◑ 1/2 pokrycia. ◕ 3/4 pokrycia. ◐ 9/10 pokrycia. ⊖ pokrycie całkowite z przerwami. ● całkowite pokrycie. ⊕ niebo niewidoczne.

Pozostałe oznaczenia

N - niż. W - wyż. Wiatr wieje w kierunku strzałki. brak strzałki oznacza ciszę. Krótkie piórko na strzałce odpowiada sile 1 st. B. dłuższe zaś 2 st. B. Ciśnienie w mb. Temperatura w st. Celsjusza.

Front ciepły

Front chłodny

Fr. zokludowany

Pow. polarne	Pow. zwrotnikowe	Opady

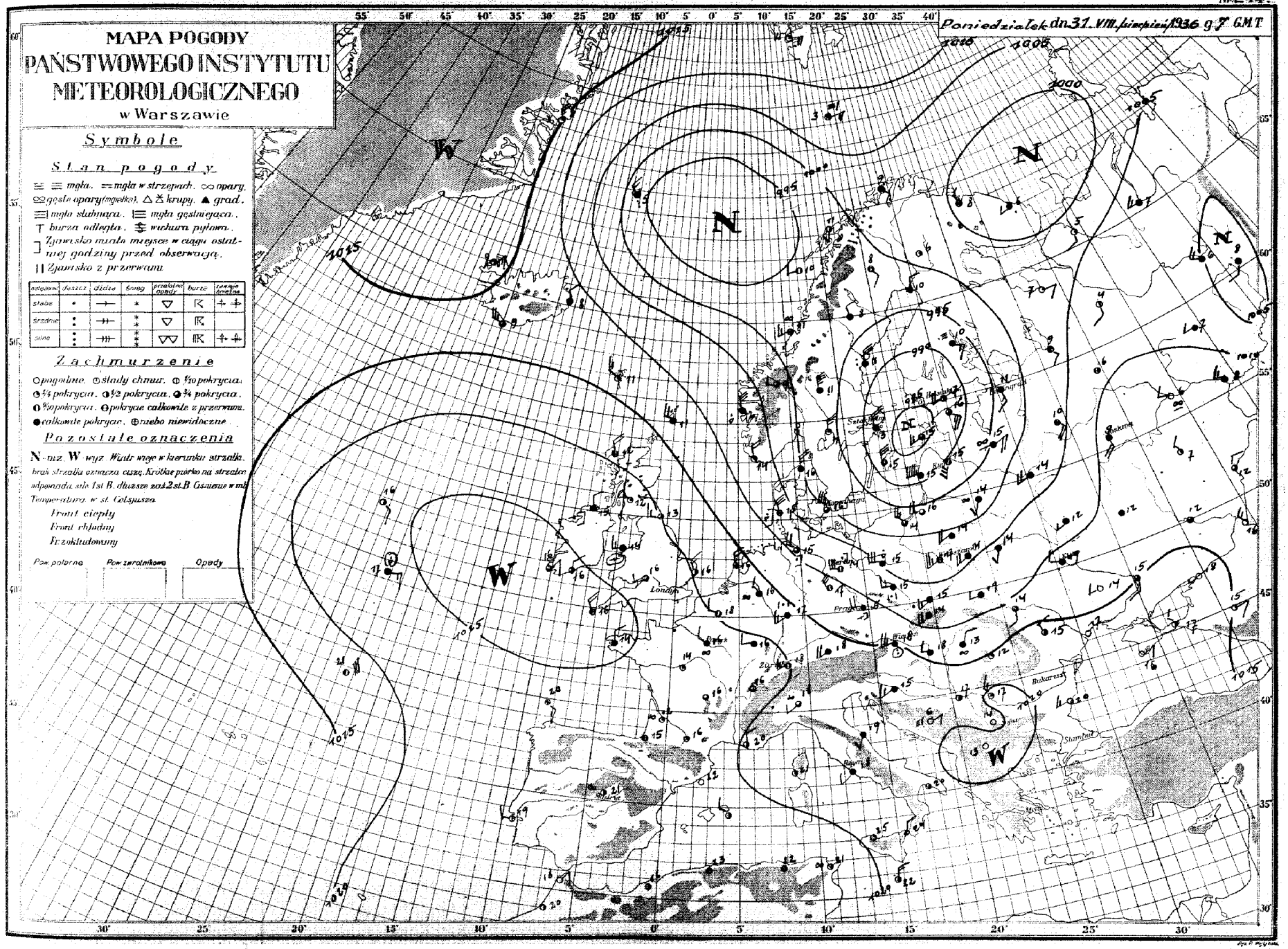

D. P. I. M. Nr. 1307. 11.VIII.36. (88.000 + 300 do kreśl.)

Nazwa stacji	Dn. 30.VIII. (niedziela) 13gmt.						Dn. 30.VIII. (niedziela) 18gmt.					
	JJJ	$C_L C_M$	wwVhN$_L$	DDFWN	BBBTT	UC_Habb	$C_L C_M$	wwVhN$_L$	DDFWN	BBBTT	UC_Habb	RRMME
Gdynia	563	01	02790	24326	11922	55816	5X	03648	26428	07020	5X813	00230
Grudziądz	568	02	03690	22328	15021	6X702	02	03690	20328	09719	6X810	00230
Bydgoszcz	560	00	02690	24425	15922	45912	07	03690	24218	10922	3X807	00240
Toruń	569	01	03790	22328	15322	46714	01	03690	00028	11320	56707	00240
Poznań	551	00	02790	55615	16024	46815	07	03690	22328	11920	56712	00260
Kalisz	573	06	01790	24214	16824	44913	25	02674	20315	13220	44821	00240
Katowice	109	14	02762	26415	19123	45809	04	01790	24113	16717	70802	00240
Kraków	556	20	01663	24314	19024	45711	03	01690	20214	16420	68705	00240
Cieszyn	78	10	02862	20205	19724	46811	00	01790	16104	17518	76607	00261
Zakopane	561	14	01983	22204	07519	41808	04	01990	18104	05512	78603	00201
Hala Gąsien.	75	11	01863	16214	06613	50801	41	01753	20204	04310	6X801	00140
Mława	105	57	03744	24228	15819	7X711	07	02790	22226	11815	73605	00200
Płock	106	07	02790	22325	15121	56813	07	03690	18128	11417	77807	00220
Warszawa	552	57	02754	24425	16220	6X913	57	02654	22228	13315	86806	00210
Łódź	554	57	02754	55425	16723	73809	07	02790	18124	14019	68807	00240
Dęblin	566	51	03644	24218	17520	6X309	52	02653	24115	14416	7X804	00220
Lublin	555	5X	02655	26315	19318	6X803	5X	02655	00015	15516	8X707	00200
Kielce	559	78	02654	26227	18321	38910	01	02690	22127	16118	76604	00220
Wilno	553	53	02635	22278	12218	7X807	6X	67418	16258	09115	9X809	96181
Suwałki	567	5X	03538	55428	14317	8X809	5X	03538	53528	09916	8X809	00170
Łida	571	83	03645	24228	13918	7X808	62	61544	20258	11415	9X805	97180
Grodno	76	6X	03638	20428	15317	6X804	62	03435	20228	11816	8X803	00180
Białystok	570	51	03644	22128	15517	7X809	57	03654	16128	12515	8X807	00180
Leśna	103	5X	03648	00048	14715	9X905	5X	03548	00028	12615	9X804	97130
Brześć n/B.	565	87	03645	26328	16418	66808	6X	03538	24228	14316	7X804	00190
Pińsk	562	5X	03738	28228	15817	5X805	52	03738	26228	14615	9X802	00180
Łuck	574	10	01763	26303	16320	60807	06	01790	26202	16915	96401	00210
Przemyśl	79	05	01890	28313	19022	54807	07	01790	28114	17318	74803	00230
Lwów	558	15	01762	57504	17721	40807	07	01790	24104	16516	80801	00210
Tarnopol	557	44	02644	28225	16622	40802	50	02646	22426	16217	80300	00220

Nazwa stacji	Dn. 31.VIII. (poniedziałek) 1936r 7gmt.							Szata śnieżna		Stan lotniska	Uwagi
	JJJ	$C_L C_M$	wwVhN$_L$	DDFWN	BBBTT	UC_Habb	RRmmE	grubość warstwy w cm	świeży spadły śnieg		
	563	90	02744	26525	97114	83816	97140				
	568	80	02644	57476	10215	87808	06131				
	560	52	02744	24377	02415	8X807	01141				
	569	52	03645	22298	02615	8X807	02140				
	557	9X	81648	59678	05015	8X703	91141				
	573	85	02654	20375	04018	70821	94161				
	109	52	61655	22358	09613	9X602	04131				
	556	61	62644	22358	09015	8X805	91131				
	78	5X	62748	12258	10314	9X911	04132				
	561	37	25774	22428	97214	7X807	97101				
	75	61	61654	51328	96809	7X802	97090				
	105	8X	25738	24278	02313	9X709	07122				
	106	87	81644	55478	02713	9X603	03131				
	552	87	02645	55597	03017	8X608	02140				
	554	82	03635	21428	04215	8X807	03141				
	566	62	03645	18454	04615	8X807	02121				
	555	6X	63628	20358	06914	9X701	01140				
	559	6X	62538	20358	07314	9X907	01141				
	553	52	21516	18328	97214	9X813	03131				
	567	6X	62638	53858	98714	9X811	05122				
	571	52	05564	18358	99814	9X812	05131				
	76	6X	03538	20258	00615	8X811	03131				
	570	9X	93538	20158	01314	9X811	02132				
	103	62	03634	16248	01813	9X915	02121				
	565	6X	62538	53458	04814	9X506	03130				
	562	82	81635	18278	05314	9X708	97130				
	574	07	03790	16328	07916	8X809	00120				
	79	41	03763	00028	08619	6X809	00120				
	558	02	02790	53427	08216	8X811	00100				
	557	02	03690	16128	09316	8X804	00110				

Spostrzeżenia aerologiczne

Pilotaże

Nazwa stacji	Godz	200m	500m	1000m	1500m	2000m	3000m	4000m	5000m	6000m	7000m	Uwagi
Poznań 30.VIII	15	W10	W10	W9	W9	W10						
Warszawa -"-	15	W4	W6	WNW8	WNW9	NW9						
Pińsk -"-	18	W5	W7	W5								
Lwów -"-	18	-	W6	W10	WNW14	WNW7						
Warszawa 31.VIII	16	SW8	W13	W12								
Poznań -"-	7	WNW9	W12									
Kraków -"-	7	-	WSW19	W23	W22	W22						
Lwów -"-	7	-	SW12	W15	W12	W14	W11					
Gdynia -"-	8	W21	W23	W22	W19							

Sondaże

Nazwa stacji	Wysokość	Ciśnienie	Temp	Wilgotn	Nazwa stacji	Wysokość	Ciśnienie	Temp	Wilgotn	Uwagi

Stan atmosfery w dniu 31 sierpnia:

Rozległy i głęboki obszar niskiego ciśnienia ze środkiem nad morzem Bałtyckiem, Północnem i Norweskiem zalega kraje Europy północnej i środkowej. Zachodnia i południowa część Europy znajduje się pod wpływem wysokiego ciśnienia.

W Polsce - pogoda pochmurna i dżdżysta. Temperatura od 13° do 17°.

Przewidywany przebieg pogody w dniu 1 września:

Pogoda o zachmurzeniu zmiennem, większem na północy. Przelotne deszcze o charakterze szkwałowem. W dalszym ciągu chłodno. Umiarkowane i porywiste, na wybrzeżu i w dzielnicach północnych silne, wiatry północno-zachodnie.

Nr 245.

Wtorek dn. 1. IX. /wrzesień/ 1936 g. 7 GMT

MAPA POGODY PAŃSTWOWEGO INSTYTUTU METEOROLOGICZNEGO w Warszawie

Symbole

Stan pogody

≡ ≡ mgła. = mgła w strzępach. ∞ opary.
gęste opary (mgiełka). △ ⧖ krupy. ▲ grad.
≡| mgła słabnąca. |≡ mgła gęstniejąca.
T burza odległa. ⧖ wichura pyłowa.
] Zjawisko miało miejsce w ciągu ostatniej godziny przed obserwacją.
|| Zjawisko z przerwami.

natężenie	deszcz	dżdża	śnieg	przelotne opady	burza	zawieja śnieżna
słabe	•	—+—	*	▽	K	+ +
średnie	:	—++—	* *	▽	K	
silne	⁝	—+++—	* * *	▽▽	K	+ +

Zachmurzenie

○ pogodnie. ⊖ ślady chmur. ⦶ 1/10 pokrycia.
◔ 1/4 pokrycia. ◑ 1/2 pokrycia. ◕ 3/4 pokrycia.
◕ 9/10 pokrycia. ⊖ pokrycie całkowite z przerwami.
● całkowite pokrycie. ⊕ niebo niewidoczne.

Pozostałe oznaczenia

N - niż. W - wyż. Wiatr wieje w kierunku strzałki. brak strzałki oznacza ciszę. Krótkie piórko na strzałce odpowiada sile 1 st. B. dłuższe zaś 2 st. B. Ciśnienie w mb. Temperatura w st. Celsjusza.

Front ciepły
Front chłodny
Przekładowany

Pow. polarne	Pow. zwrotnikowe	Opady

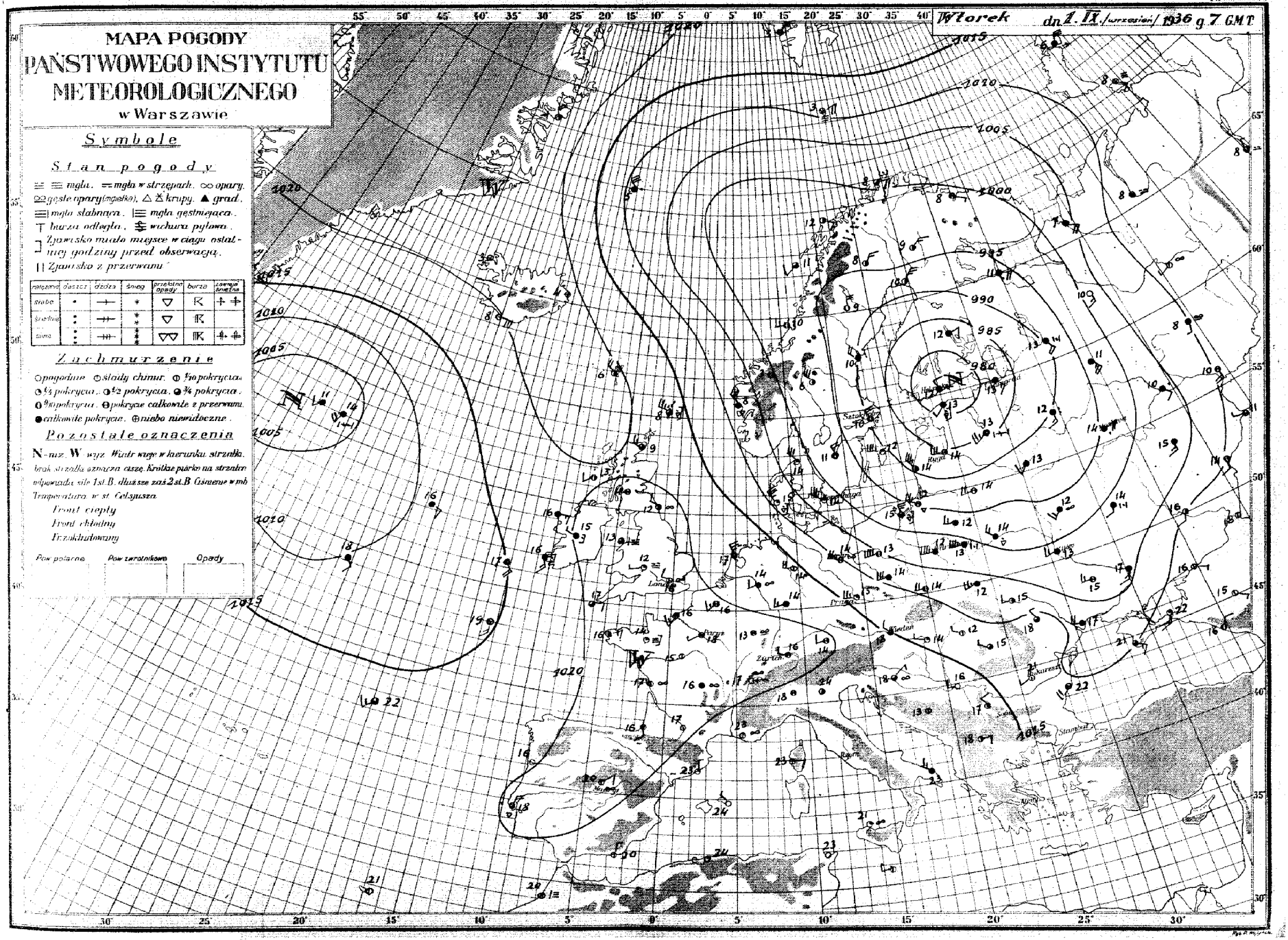

D. P. I. M. Nr. 1387. 11.VIII.36. (88.000 i 300 do kreśl.)

Nazwa stacji	Dn. 31.VIII. (poniedziałek) 13gmt. JJJ	$C_L C_M$	$wwVhN_L$	DDFWN	BBBTT	$UC_H abb$	Dn. 31.VIII. (poniedziałek) 18gmt. $C_L C_M$	$wwVhN_L$	DDFWN	BBBTT	$UC_H abb$	RRMME
Gdynia	563	90	63748	59678	96616	9X401	62	03844	61517	98117	7X305	01190
Grudziądz	568	80	02655	59676	99118	76603	8X	02634	26374	01216	8X207	01191
Bydgoszcz	560	8X	02735	59475	00716	8X704	8X	02745	61475	03016	7X305	07191
Toruń	569	81	02644	59655	00617	76805	87	02644	26325	02615	76305	06190
Poznań	551	90	03646	59776	03915	80803	90	02645	59475	05615	80304	03201
Kalisz	573	46	02764	55575	03417	63803	66	02665	57377	04415	74304	02182
Katowice	109	88	03645	59678	06916	7X703	87	02753	59415	08714	7X308	07171
Kraków	556	97	02745	57458	06018	6X803	91	93446	57598	07714	8X403	09181
Cieszyn	78	5X	03758	20258	08216	8X703	80	10747	30257	10413	80207	07182
Zakopane	561	61	25774	22478	94711	8X903	9X	02876	20296	96009	9X903	10182
Hala Gąsien.	75	6X	72658	16258	93206	7X801						
Mława	105	8X	02735	24326	99816	73707	8X	02736	24227	00414	93207	03172
Płock	106	82	81644	57571	00312	9X706	87	02644	57477	01114	96303	10181
Warszawa	552	9X	82648	24398	01314	9X709	86	02744	57476	01414	99301	06181
Łódź	554	83	03746	59678	02616	7X806	81	81646	59478	04014	8X205	05181
Dęblin	566	52	03645	22358	02915	8X803	51	02146	55416	02314	8X100	48171
Lublin	555	5X	22648	24258	03714	94804	5X	22647	24257	03114	8X702	22160
Kielce	559	9X	25637	57377	05014	9X505	83	02654	57275	05712	8X403	02172
Wilno	553	87	81735	18476	94116	86813	64	82634	20476	93214	96801	03181
Suwałki	567	8X	02537	55817	95516	7X808	6X	22538	57458	96413	9X303	03182
Lida	571	62	03635	18458	96612	9X811	62	02634	53476	95414	9X601	02161
Grodno	76	9X	02636	53456	97317	6X807	92	02634	53558	97314	8X402	02181
Białystok	570	9X	25747	18297	98914	9X805	8X	81648	24278	98613	9X406	06162
Leśna	103	62	03635	18258	98514	9X806	67	02635	20227	97315	9X601	12152
Brześć n/B.	565	8X	03648	55398	01214	9X804	3X	81646	57476	00413	9X802	06160
Pińsk	562	62	61625	57458	01514	8X709	46	01733	22254	99913	90300	01171
Łuck	574						67	22634	20357	03413	9X603	05192
Przemyśl	79	52	65636	57558	07016	9X806	52	03645	26358	07013	9X602	12222
Lwów	558	6X	61648	53428	05415	8X706	5X	03648	20258	05112	9X401	08202
Tarnopol	557	61	03634	24258	05017	7X803	6X	62638	24158	05415	9X300	02222

Nazwa stacji	Dn. 1.IX. (wtorek) 1936r. 7gmt. JJJ	$C_L C_M$	$wwVhN_L$	DDFWN	BBBTT	$UC_H abb$	RRmmE	Szata śnieżna grubość pokrywy w cm	Świeży śnieg w cm	Stan lotniska	Uwagi
Gdynia	563	80	02755	26715	95715	70300	01131				
Grudziądz	568	80	02635	59476	99814	75803	02120				
Bydgoszcz	560	8X	25736	57776	01912	9X504	02111				
Toruń	569	5X	03338	57628	02013	7X801	00120				
Poznań	551	83	02645	55866	06313	8X303	92110				
Kalisz	573	89	02655	55556	06014	70406	96121				
Katowice	109	5X	02757	57517	10413	6X301	03111				
Kraków	556	57	02765	57426	09514	6X000	03111				
Cieszyn	78	83	02752	18317	12013	80401	05112				
Zakopane	561	62	03765	20478	97009	8X502	08082				
Hala Gąsien.	75	8X	03738	30328	06904	8X301	07031				
Mława	105	8X	02736	24326	99912	8X902	97102				
Płock	106	6X	25738	57778	01212	8X903	93121				
Warszawa	552	8X	81638	57758	02512	9X802	92121				
Łódź	554	9X	81638	57728	04812	8X802	00110				
Dęblin	566	6X	61638	57558	03312	9X802	94100				
Lublin	555	8X	25645	57455	04613	8X301	03120				
Kielce	559	9X	03638	57428	06812	7X300	00111				
Wilno	553	57	25724	22477	91514	86707	02111				
Suwałki	567	6X	03538	56728	94613	8X806	02112				
Lida	571	8X	02637	57477	93814	8X805	01121				
Grodno	76	9X	02636	53556	96512	8X803	02111				
Białystok	570	6X	03638	24358	97712	8X906	06102				
Leśna	103	5X	22638	20358	96511	9X601	02112				
Brześć n/B.	565	6X	61638	57478	04113	8X801	04120				
Pińsk	562	82	82626	61378	98614	7X703	95121				
Łuck	574	5X	02637	59517	03314	9X300	04122				
Przemyśl	79	87	02744	24327	08514	8X301	01111				
Lwów	558	6X	03628	53928	06712	8X100	02111				
Tarnopol	557	6X	03638	24528	05713	9X301	00112				

Sposlrzeżenia aerologiczne

Pilotaże

Nazwa stacji	Godz	200m	500m	1000m	1500m	2000m	3000m	4000m	5000m	6000m	7000m	Uwagi
Poznań 31.VIII	15	W10	WNW17	NW24	NW27	NW25	NW14					
Warszawa -"-	15	W7	W13	WNW14	WNW16	WNW16						
Kraków -"-	18	-	W9	WNW19								
Warszawa 1.IX	6	W10	WNW13									
Poznań -"-	7	W16										
Kraków -"-	7	-	W14	WNW20	WNW21	W24						
Wilno -"-	7	W6	W10									
Bydgoszcz -"-	7	W14										
Gdynia -"-	8	WSW14										

Sondaże

Nazwa stacji	Wysokość m	Ciśnienie mb	Temp	Wilgotn	Nazwa stacji	Wysokość m	Ciśnienie mb	Temp	Wilgotn	Uwagi

Stan atmosfery: w dniu 1 września:

Cała niemal Europa znajduje się pod wpływem głębokiej depresji barometrycznej ze środkiem nad zatoką Fińską. Anglię, Francję i Hiszpanię pokrywa wyż barometryczny.

W Polsce - pogoda o zachmurzeniu zmiennem z przelotnemi deszczami. Temperatura od 12° do 15°.

Przewidywany przebieg pogody: w dniu 2 września:

Pogoda o zachmurzeniu zmiennem z przelotnemi deszczami. Chłodno. Silne i porywiste wiatry północno-zachodnie.

Nr. 246.

MAPA POGODY PAŃSTWOWEGO INSTYTUTU METEOROLOGICZNEGO w Warszawie

Środa dn. 2. IX. /wrzesień/ 1936 g. 7 GMT

Symbole

Stan pogody

≡ mgła. = mgła w strzępach. ∞ opary. ∞ gęste opary (mgiełka). △ ⅄ krupy. ▲ grad. ≡ mgła słabnąca. ≡ mgła gęstniejąca. T burza odległa. ⇶ wichura pyłowa. ⌉ Zjawisko miało miejsce w ciągu ostatniej godziny przed obserwacją. ⌈⌈ Zjawisko z przerwami.

natężenie	deszcz	dżdżu	śnieg	przelotne opady	burza	zawieje śnieżne
słabe	•	—	*	▽	K	+ +
średnie	:	—	⁝	▽	K	
silne	⁝	—	⁝	▽▽	K	+ +

Zachmurzenie

○ pogodnie. ⊖ ślady chmur. ⊖ 1/4 pokrycia. ◔ 1/4 pokrycia. ◑ 1/2 pokrycia. ◕ 3/4 pokrycia. ○ 1/1 pokrycia. ⊖ pokrycie całkowite z przerwami. ● całkowite pokrycie. ⊕ niebo niewidoczne.

Pozostałe oznaczenia

N - raz. W - wyż. Wiatr wieje w kierunku strzałki. Brak strzałki oznacza ciszę. Krótkie pióro na strzałce odpowiada sile 1 st. B. dłuższe zaś 2 st. B. Ciśnienie w mb. Temperatura w st. Celsjusza.

Front ciepły

Front chłodny

Frontokludowany

Pow. poziomo | Pow. zwrotnikowa | Opady

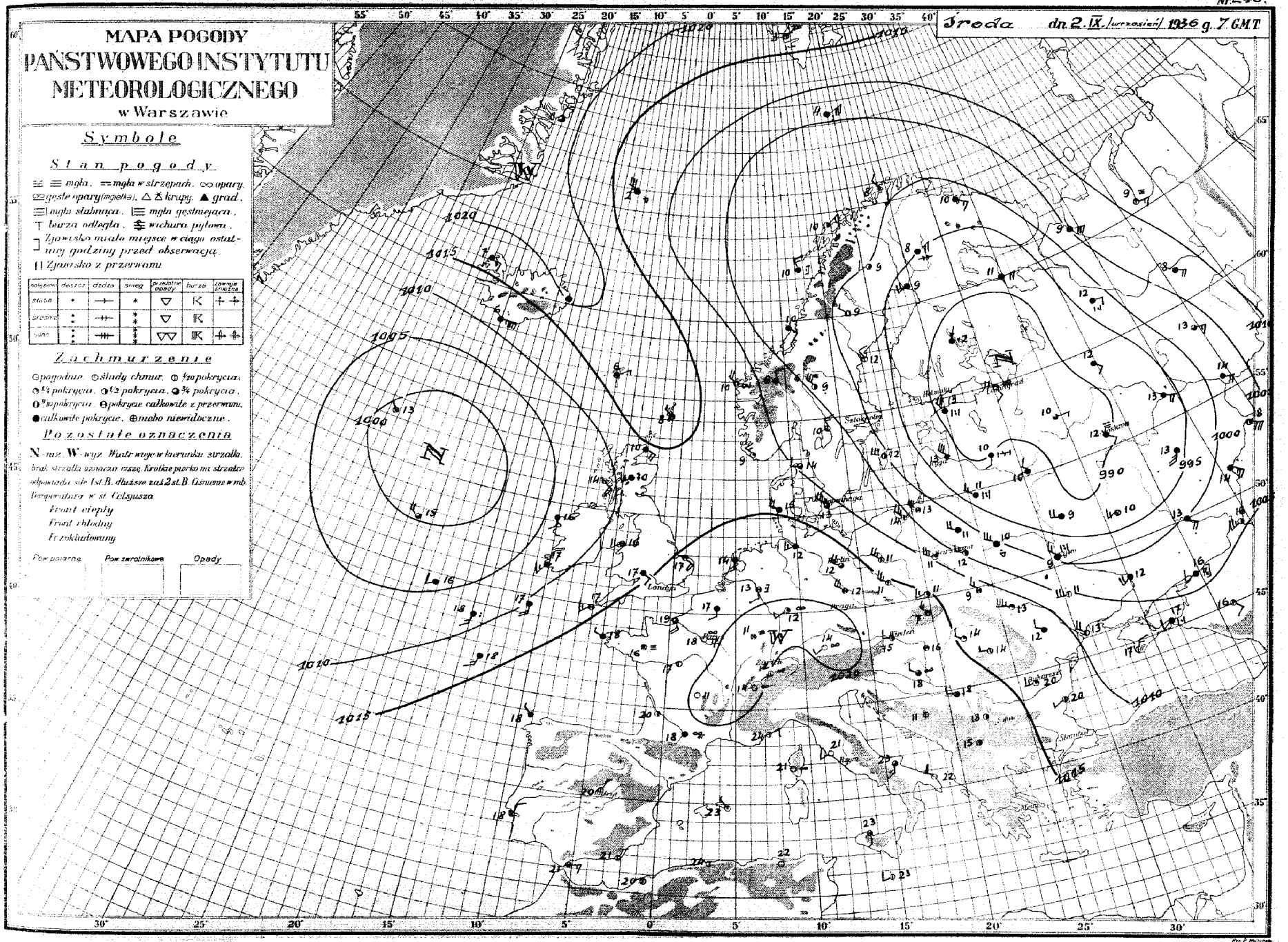

D. P. L. M. Nr. 1387. 11.VIII.36. (88.000.1.300 do kreśl.).

Nazwa stacji	Dn. 1.IX. (wtorek) 13gmt. JJJ	C_LC_M	wwVhN$_L$	DDFWN	BBBTT	UC$_H$abb	Dn. 1.IX. (wtorek) 18gmt. C_LC_M	wwVhN$_L$	DDFWN	BBBTT	UC$_H$abb	RRMME
Gdynia	563	83	02744	95674	96715	63704	9X	82647	63697	98111	8X205	09172
Grudziądz	568	8X	25645	57675	00014	7X401	9X	61536	59656	02111	7X307	04162
Bydgoszcz	560	8X	81637	59777	02114	7X201	8X	02735	59515	03512	6X304	02161
Toruń	569	8X	02646	61656	02013	8X501	75	02644	59554	03313	50304	02180
Poznań	551	90	02645	59875	06414	70203	86	02644	59776	07114	7X403	94160
Kalisz	573	66	02665	57477	05015	64904	69	61555	55557	05513	70300	01181
Katowice	109	5X	03748	59528	10114	8X903	50	02654	57524	09513	70201	00140
Kraków	556	82	25767	55416	09514	6X701	82	02644	57425	09014	60301	97160
Cieszyn	78	80	02857	51327	11815	60902	50	02757	18217	11813	70501	91162
Zakopane	561	6X	02785	24575	96812	6X903	33	02773	22426	97110	7X402	97121
Hala Gąsien.	75	5X	02648	12328	94006	6X300	5X	03658	65428	94305	7X301	00060
Mława	105	8X	02736	22326	99513	8X204	8X	02737	57527	01011	7X203	06152
Płock	106	87	02734	57775	00415	6X703	54	01643	59614	01512	50303	03161
Warszawa	552	86	81635	57878	00914	7X805	47	01753	24574	01911	80301	04151
Łódź	554	83	25744	57875	04712	8X802	8X	55745	57875	04712	6X301	92160
Dęblin	566	9X	82638	57778	01914	7X803	50	01744	57674	02711	80201	05161
Lublin	555	8X	82647	24477	02713	8X801	8X	02537	24477	03410	8X203	11140
Kielce	559	98	25644	57575	05714	6X801	98	81634	57385	06311	8X401	04142
Wilno	553	97	25614	20477	90312	9X505	84	02835	24475	90912	7X403	05151
Suwałki	562	6X	22538	61858	95010	8X306	6X	62538	57858	96009	9X306	06132
Lida	571	82	02645	55576	91813	8X806	41	01652	22373	93010	80202	96151
Grodno	76	92	02635	57956	94612	8X504	6X	03638	53928	96111	7X404	03141
Białystok	570	8X	03748	57468	96313	7X402	9X	02647	24227	97810	9X303	03162
Leśna	103	5X	62538	20358	94111	9X703	68	02534	26314	95009	8X204	03161
Brześć n/B	565	9X	81646	57576	98314	8X804	8X	03648	57478	99811	8X302	01150
Pińsk	563	9X	93627	61577	97113	6X804	8X	25628	57398	97410	9X305	10152
Łuck	574	8X	03748	59678	02014	8X905	8X	82538	30378	01810	9X300	08162
Przemyśl	79	97	02744	57324	07416	60801	58	02646	57527	07414	6X301	00170
Lwów	558	27	02753	59714	04315	6X806	5X	02645	57625	05111	8X403	00151
Tarnopol	557	40	02646	24726	03815	80802	6X	61638	24728	04912	9X302	97172

Nazwa stacji	Dn. 2.IX. (środa) 1936r. 7gmt. JJJ	C_LC_M	wwVhN$_L$	DDFWN	BBBTT	UC$_H$abb	RRmmE	Szata śnieżna grubość warstwy w cm	świeżo spadły w cm	Stan lotniska	Uwagi
563	00	00890	61700	05114	60205	09120					
568											
560	10	01742	59502	10911	70309	01080					
569	10	01742	61602	10612	70213	00080					
551	00	01790	59702	14011	71306	00070					
573	00	00790	57510	13310	70318	00081					
109	50	02755	59415	16410	80306	00080					
556	20	01644	55314	15711	60203	97100					
78	23	01862	59214	17512	55306	00091					
561	6X	02856	28526	01307	7X407	00061					
75	5X	03718	32228	96200	9X107	00500					
105	50	01734	57604	07111	80307	00082					
106	10	01753	59703	09111	70309	00081					
552	40	01753	57703	08711	70310	00080					
554	10	01753	57703	12010	70303	02070					
566	50	01734	57614	09511	70309	00070					
555	5X	02645	57415	09711	7X300	00080					
559	8X	02645	59315	13009	7X306	92082					
553	6X	65418	61558	92012	9X505	05092					
562	5X	54538	61848	99311	9X310	04072					
571	6X	62528	89858	94110	9X704	08082					
76	6X	03638	57958	99310	9X305	02081					
570	5X	03748	57428	01711	8X305	14082					
103	5X	62538	24358	97408	9X201	02072					
565	53	02744	57504	04412	7X305	91070					
563	82	81725	59528	00910	7X203	97081					
574	50	01733	61613	06911	80106	01082					
79	70	01852	59512	13112	70310	06081					
558	5X	02746	61516	11309	9X309	02081					
557	40	02645	24725	09510	70307	00092					

Spostrzeżenia aerologiczne

Pilotaże

Nazwa stacji	Godz.	200m.	500m.	1000m.	1500m.	2000m.	3000m.	4000m.	5000m.	6000m.	7000m.	Uwagi
Poznań 1.IX	15	WNW21	WNW24									
Warszawa -"-	15	W7	WNW13	WNW20	WNW20							
Bydgoszcz -"-	17	WNW20	WNW30									
Lida -"-	18	W7	W10	WNW13								
Kraków -"-	18	-	W11									
Warszawa 2.IX	6	W13	WNW20	NW21	NW20							
Poznań -"-	7	W14	W14	WNW17								
Katowice -"-	7	WNW11	WNW12	WNW13								
Kraków -"-	7	-	WNW12	WNW16	WNW18	WNW20						
Lwów -"-	7	-	WNW17									
Gdynia -"-	8	WNW11										

Sondaże

Nazwa stacji	Wysokość m	Ciśnienie mb	Temp. °C	Wilgotn. %	Nazwa stacji	Wysokość m	Ciśnienie mb	Temp. °C	Wilgotn. %	Uwagi

Stan atmosfery w dniu 2 września:

Depresja z nad Atlantyku ogarnia swym wpływem Anglię, Islandię. druga ze środkiem nad zatoką Fińską zalega Rosję, Skandynawię, kraje Bałtyckie i częściowo Polskę. Pozostała część Europy znajduje się pod wpływem wysokiego ciśnienia.

W Polsce - naogół dość pogodnie. Temperatura od 9° do 14°.

Przewidywany przebieg pogody w dniu 3 września:

Pogoda naogół chmurna z rozpogodzeniami w ciągu dnia. Rankiem miejscami mgły. Chłodno. Umiarkowane wiatry północno-zachodnie i zachodnie.

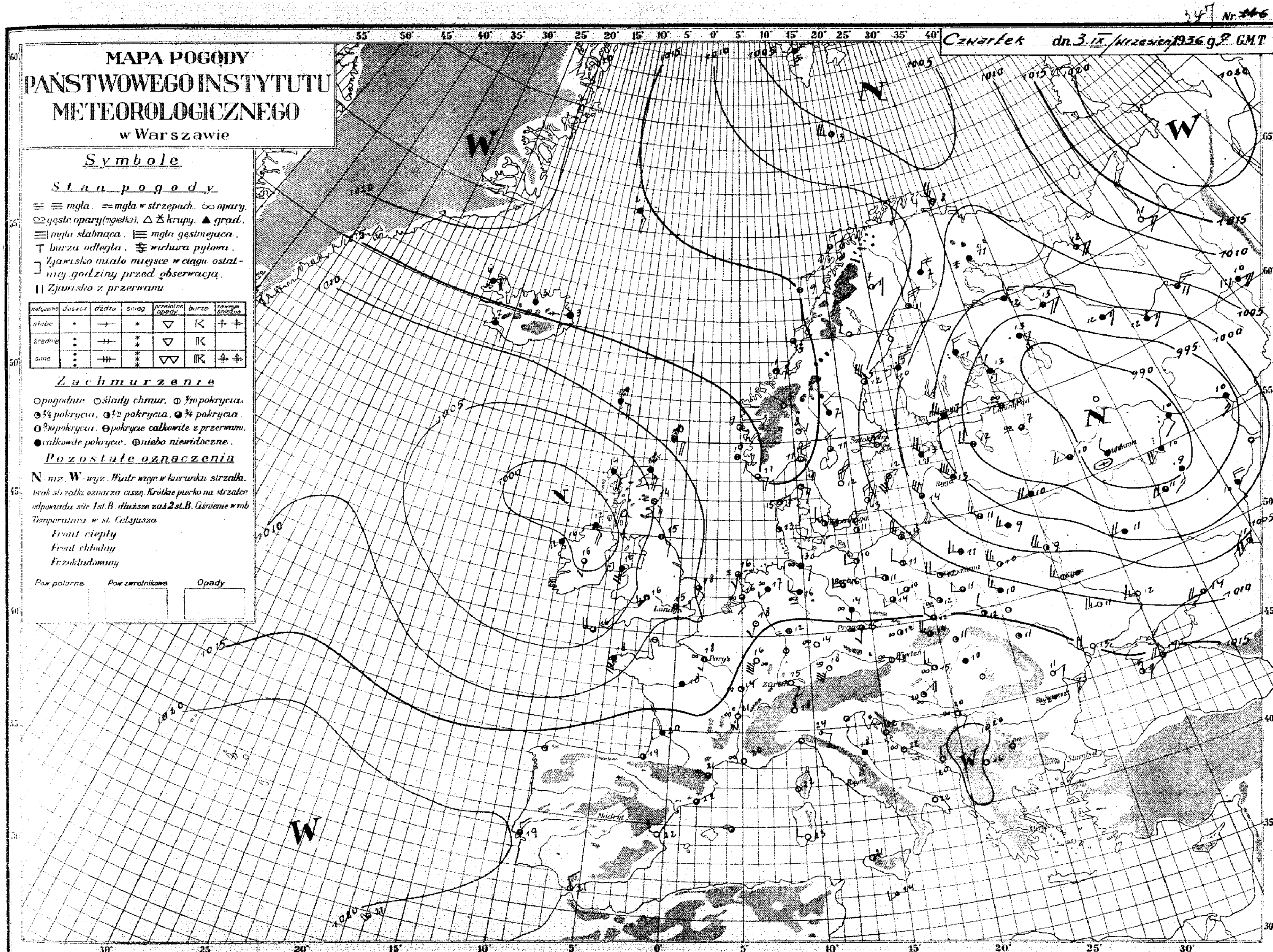
MAPA POGODY
PAŃSTWOWEGO INSTYTUTU METEOROLOGICZNEGO
w Warszawie
Czwartek dn. 3.IX. (września) 1936 g. 7 G.M.T.
Nr. 246
Symbole
Stan pogody
mgła, mgła w strzępach, opary,
gęste opary (mgiełka), krupy, grad,
mgła słabnąca, mgła gęstniejąca,
burza odległa, wichura pyłowa,
Zjawisko miało miejsce w ciągu ostatniej godziny przed obserwacją,
Zjawisko z przerwami
natężenie | deszcz | dżdżu | śnieg | przelotne opady | burza | zawieja śnieżna
słabe
średnie
silne
Zachmurzenie
pogodnie, ślady chmur, 1/10 pokrycia,
1/4 pokrycia, 1/2 pokrycia, 3/4 pokrycia,
9/10 pokrycia, pokrycie całkowite z przerwami,
całkowite pokrycie, niebo niewidoczne.
Pozostałe oznaczenia
N niż. W wyż. Wiatr wieje w kierunku strzałki, brak strzałki oznacza ciszę. Krótkie piórko na strzałce odpowiada sile 1st.B. dłuższe zaś 2 st.B. Ciśnienie w mb. Temperatura w st. Celsjusza.
Front ciepły
Front chłodny
Front okludowany
Pow. polarne
Pow. zwrotnikowe
Opady
W
N
Londyn
Paryż
Berlin
Praga
Zurich
Madryt
Rzym
Moskwa
Stambuł
Ryga
Sztokholm
Warszawa
995
1000
1005
1010
1015
1020

Nazwa stacji	Dn. 2.IX. (środa) 13 gmt. JJJ	C_L	C_M	wwVhN$_L$	DDFWN	BBBTT	UC_Habb	Dn. 2.IX. (środa) 18 gmt. C_L	C_M	wwVhN$_L$	DDFWN	BBBTT	UC_Habb	RRMME
Gdynia	563	20		01854	61704	09016	40308	70		01863	26503	10413	71305	00170
Grudziądz	568	80		01644	59674	10717	90203	50		01652	26312	13112	70305	97170
Bydgoszcz	560	8X		02745	59515	12815	5X102	44		02743	26214	13612	62301	00160
Toruń	569	8X		02745	59625	12417	5X202	80		01644	26324	13913	70300	00180
Poznań	551	86		02754	59715	15215	52301	03		02790	26315	15113	62601	00150
Kalisz	573	66		02774	57415	14016	44303	27		02674	55315	14913	55300	00171
Katowice	109	77		02754	59416	16815	55901	54		01753	24204	17510	80303	00160
Kraków	556	72		02764	57305	16615	5X300	42		02663	24215	17212	70301	00160
Cieszyn	78	81		02853	22217	17117	59903	07		01790	20214	17612	76300	00181
Zakopane	561	10		02872	28315	02615	44901	00		01990	18213	02607	71302	00131
Hala Gąsien.	75	40		02841	18117	99106	56204							
Mława	105	2X		02735	57525	10016	6X205	40		01743	24303	12312	73206	00161
Płock	106	87		02754	59615	11116	5X305	57		01753	24314	12812	73101	00160
Warszawa	552	96		81755	59617	11315	5X305	57		01653	59574	13111	70704	97160
Łódź	554	70		02854	57714	13516	44301	57		02753	24325	15110	73303	00160
Dęblin	566	5X		02745	57615	11816	4X302	41		01752	57513	13712	60303	00160
Lublin	555	8X		02754	57414	11715	57302	50		01643	57413	14311	70306	00160
Kielce	559	8X		02755	57425	15214	51103	40		02653	57225	16311	62401	00141
Wilno	553	62		03628	28457	98313	9X314	80		02745	24455	02912	70313	01141
Suwałki	567	5X		02537	61847	04413	7X311	81		02533	59654	07711	8X304	96141
Lida	571	6X		03628	91878	00113	8X315	50		01644	57514	04512	70307	93141
Grodno	76	6X		25738	57658	04214	7X309	60		01642	57552	08211	80307	02141
Białystok	570	86		02754	57426	06115	5X308	00		00690	57310	09712	60307	00161
Leśna	103	6X		03638	55528	01313	8X202	5X		02647	26317	05911	9X309	05142
Brześć n/B.	565	5X		03658	57828	07815	5X309	50		01653	57603	11012	70305	00160
Pińsk	562	7X		03728	61658	03913	6X305	47		81735	61526	07813	5X309	05141
Łuck	574	5X		03748	61818	09714	6X304	8X		03648	61418	12213	7X307	00151
Przemyśl	29	10		01853	59513	15015	50303	40		02752	26216	16512	78303	00160
Lwów	558	8X		02846	59616	12713	6X103	46		01742	61313	15510	80304	00150
Tarnopol	557	40		02646	24726	10714	50303	40		01643	24313	14210	90304	00150

Nazwa stacji	Dn. 3. IX. (czwartek) 1936 r. 7 gmt. JJJ	C_L	C_M	wwVhN$_L$	DDFWN	BBBTT	UC_Habb	RRmmE	Szata śnieżna grubość warstwy w cm	Śnieżna spadły w 24 g	Stan lotniska	Uwagi
Gdynia	563	20		01853	24512	10014	75302	97110				
Grudziądz	568	50		01652	26303	11813	75401	00070				
Bydgoszcz	560	00		11790	26202	12811	84300	00060				
Toruń	569	00		01790	26313	12712	75802	00070				
Poznań	551	04		02790	24204	14111	81502	00060				
Kalisz	573	46		02664	20215	13610	86803	00061				
Katowice	109	53		02764	24315	15114	70504	00070				
Kraków	556	53		02663	26126	15312	8X803	00070				
Cieszyn	78	07		05790	14017	15914	70802	00081				
Zakopane	561	14		01873	24514	01314	69603	00040				
Hala Gąsien.	75	5X		02855	28215	00010	7X300	00040				
Mława	105	5X		02747	24327	11710	8X401	00061				
Płock	106	15		01761	57404	11812	75300	00070				
Warszawa	552	50		01763	24413	12312	70000	00060				
Łódź	554	55		02653	22314	13212	79801	00050				
Dęblin	566	03		02790	24315	12417	7X803	00050				
Lublin	555	50		02645	24215	13311	7X802	00070				
Kielce	559	00		06490	26224	14312	86802	00050				
Wilno	553	87		25644	61615	03810	80801	09072				
Suwałki	567	7X		02535	57355	06911	8X803	01072				
Lida	571	67		61545	57558	05510	7X400	93081				
Grodno	76	8X		03638	24258	07708	9X803	94072				
Białystok	570	07		02790	24317	09011	8X803	00061				
Leśna	103	5X		03648	24328	06709	8X802	00071				
Brześć n/B.	565	5X		02665	55415	10111	7X803	00060				
Pińsk	562	27		01733	59504	08910	70704	99061				
Łuck	574	5X		03658	26318	15110	8X902	00061				
Przemyśl	29	07		05690	00018	15212	8X804	97060				
Lwów	558	4X		02644	26214	14312	8X804	00030				
Tarnopol	557											

Spostrzeżenia aerologiczne

Pilotaże

Nazwa stacji	godz	200 m	500 m	1000 m	1500 m	2000 m	3000 m	4000 m	5000 m	6000 m	7000 m	Uwagi
Katowice 2IX	13	WNW6	WNW12	WNW8	WNW9							
Warszawa "	15	W13	WNW25	W22								
Poznań "	15	WNW11	WNW13	WNW23	W24							
Lwów "	18	-	WNW10	WNW16	WNW13							
Kraków "	18	-	WNW8	W11	W11	W15	NW22					
Warsz. 3.IX	6	W8	WNW12	WNW13	WNW14							
Poznań "	7	NW3	NW10	NW12	WNW13	WNW14						
Kraków "	7	-	W9	W10	WNW14							
Lwów "	7	-	W10	WNW13	WNW13							
Katowice "	7	W9	W8	WNW12	NW13							

Sondaże

Nazwa stacji	Wysokość m	Ciśnienie mb	Temp.	Wilgotn.	Nazwa stacji	Wysokość m	Ciśnienie mb	Temp.	Wilgotn.	Uwagi

Stan atmosfery w dniu 3 września

Głęboka depresja utrzymuje się nad Rosją, Polską półn.-wschodnią i nad krajami nadbałtyckiemi, druga depresja ze środkiem nad Irlandją ogarnia Anglję i Islandję. Obszar wysokiego ciśnienia leży nad krajami Europy południowej i środkowej oraz nad Grenlandją i m. Norweskiem.

W POLSCE: w Wileńskiem chmurno z przelotnemi deszczami, pozatem dość pogodnie, temperatura od 9° do 14°.

Przewidywany przebieg pogody w dniu 4 września

Po mglistym lub miejscami chmurnym ranku w ciągu dnia naogół pogoda słoneczna i ciepła. Najpierw słabe wiatry zachodnie, potem miejscowe lub cisza.

Nr. 248.

Piątek dn. 4. IX. (poczasie) 1936 g. 7 G.M.T.

MAPA POGODY PAŃSTWOWEGO INSTYTUTU METEOROLOGICZNEGO w Warszawie

Symbole

Stan pogody

mgła, mgła w strzępach, opary, gęste opary (mgiełka), krupy, grad, mgła słabnąca, mgła gęstniejąca, burza odległa, wichura pyłowa, Zjawisko miało miejsce w ciągu ostatniej godziny przed obserwacją, Zjawisko z przerwami

natężenie	deszcz	śnieg	przelotne opady	burza	zamiecie śnieżne
słabe	•	*			
średnie	⁝	* *			
silne	⁝	* * *			

Zachmurzenie

pogodnie, ślady chmur, 1/10 pokrycia, 1/4 pokrycia, 1/2 pokrycia, 3/4 pokrycia, 9/10 pokrycia, pokrycie całkowite z przerwami, całkowite pokrycie, niebo niewidoczne.

Pozostałe oznaczenia

N - wiatr, W - wyż. Wiatr wieje w kierunku strzałki, brak strzałki oznacza ciszę. Krótkie piórko na strzałce odpowiada sile 1 st. B, dłuższe zaś 2 st. B. Ciśnienie w mb. Temperatura w st. Celsjusza.

Front ciepły

Front zimny

Frontolumowy

Pow. polarne	Pow. zwrotnikowe	Opady

L. M. Nr. 1387. 11-VIII.36. (86.000 + 300 do kzał.

Nazwa stacji	Dn. 3.IX. (czwartek) 13gmt. JJJ	$C_L C_M$	$ww V_h N_L$	DDFWN	BBBTT	$UC_H abb$	Dn. 3.IX. (czwartek) 18gmt. $C_L C_M$	$ww V_h N_L$	DDFWN	BBBTT	$UC_H abb$	RRMME
Gdynia	563	20	01853	30503	12317	50103	40	01852	30203	13712	84403	00180
Grudziądz	568	2X	02655	65515	12719	3X304	50	00652	32402	14013	60304	00190
Bydgoszcz	560	20	01753	26213	13318	50300	00	01790	30113	14012	84403	00190
Toruń	569	10	01744	30214	13518	30102	00	00790	00010	14414	70303	00200
Poznań	551	14	01762	28314	14013	59802	05	01790	00004	14015	79300	00190
Kalisz	573	46	02774	26215	13318	44601	46	02773	24115	13514	64001	00180
Katowice	109	52	03655	28318	13719	7X802	77	05664	26215	14016	9X300	00200
Kraków	556	87	03654	22228	13619	6X803	55	03654	22228	14117	7X401	00200
Cieszyn	78	52	03764	20118	14719	7X603	07	04690	00016	14916	80402	00211
Zakopane	561	32	03765	24218	01515	7X101	6X	03768	24228	01514	8X501	00160
Hala Gąsien.	75	62	03855	12228	00211	6X300	5X	03728	02228	99809	9X300	00120
Mława	105	10	01744	28204	11816	40901	40	01742	30102	13513	80405	00160
Płock	106	70	02754	61314	12018	40301	07	01690	28114	12712	75401	00180
Warszawa	552	20	02755	26515	12217	40602	47	01753	26214	13013	71302	00180
Łódź	554	53	01752	26214	13216	59301	05	01790	24103	14012	79302	00180
Dęblin	566	70	01754	59314	12218	40801	40	01751	24211	13012	70301	00190
Lublin	555	7X	02754	28214	12517	5X300	00	00790	24210	13113	60300	00170
Kielce	559	83	02654	61327	13016	55801	03	01690	28113	14113	61303	00160
Wilno	553	97	05744	55675	02916	66203	5X	02756	28316	05013	6X307	01161
Suwałki	567	7X	02677	61824	07715	6X303	5X	02544	61514	09911	8X303	95161
Lida	571	83	02643	57574	04913	7X402	5X	02656	57476	06013	7X203	03161
Grodno	76	8X	02735	57655	07316	5X901	50	01642	57402	10210	80307	93071
Białystok	570	80	01764	57474	08717	40901	00	00690	26200	10912	70305	92170
Leśna k.	103	54	02645	28255	06111	9X402	5X	02545	00055	07112	8X406	03161
Brześć n/B.	565	50	01764	61514	09717	40300	50	01762	59302	01312	80302	00170
Pińsk	562	80	02735	61475	07115	50803	40	01743	28373	05512	70202	93161
Łuck	574	70	01764	59514	11016	50605	00	00790	28200	11813	70403	00160
Przemyśl	79	47	05743	24227	13418	6X804	46	05642	00015	13914	96301	00180
Lwów	558	81	02754	59425	12116	6X601	46	05552	26313	13012	90003	00170
Tarnopol	557	40	02646	24526	10916	40803	40	02646	24126	11812	8X302	00160

Nazwa stacji	Dn. 4.IX. (piątek) 1936r. 7gmt. JJJ	$C_L C_M$	$ww V_h N_L$	DDFWN	BBBTT	$UC_H abb$	RRmmE	Szata śnieżna wysokość warstwy w cm	Szata śnieżna zwarta pokrywa %	Stan lotniska	Uwagi
	563	40	01752	30202	14711	90302	00080				
	568	00	05590	28133	15511	84301	00030				
	560	05	02690	00035	16012	74300	00030				
	569	00	02690	00035	16409	96302	00020				
	551	58	01752	10214	15313	71300	00090				
	573	03	01790	00014	15310	85304	00060				
	109	03	05690	06214	15115	70402	00110				
	556	04	01690	04202	15814	80301	00090				
	78	07	04690	00015	14915	96401	00121				
	561	14	01773	26224	01115	69300	00110				
	75	40	02658	16218	99911	70301	00060				
	105	00	01790	30102	15311	83201	00040				
	106	00	01790	28034	14911	89301	00040				
	552	16	01752	26213	15111	94302	00060				
	554	04	01690	00004	15811	81301	00030				
	566	11	01751	24201	15112	80302	00020				
	555	10	01661	28101	15511	80302	00060				
	559	00	08490	00003	16212	71303	00060				
	553	6X	53518	28558	07111	9X305	01101				
	567	5X	03538	61328	11312	8X302	00091				
	571	5X	03637	57527	07912	8X207	00091				
	76	6X	03638	59428	11312	8X303	00080				
	570	5X	03748	24328	12312	8X305	00090				
	103	5X	03648	02328	08112	8X304	00080				
	565	5X	03758	59328	12812	8X303	00070				
	562	87	02735	61417	09312	8X201	00071				
	574	50	02765	59405	13112	80301	00060				
	79	00	05790	00000	16112	70303	00060				
	558	00	00690	26210	14610	80303	00050				
	557	00	00690	24100	13511	80301	00050				

Spostrzeżenia aerologiczne

Pilotaże

Nazwa stacji	Godz.	200m.	500m.	1000m.	1500m.	2000m.	3000m.	4000m.	5000m.	6000m.	7000m.	Uwagi
Poznań 3.IX	15	NE5	NE7	WNW7	WNW8	WNW7						
Warszawa -"-	15	NE7	NE11	NE13	NNW13	NE14						
Kraków -"-	18	-	W5	WNW9	NW10	NE15						
Lwów -"-	18	-	WNW14	WNW16	WNW17	WNW17						
Warszawa 4.IX	6	NW5	N7	NNW6	NNW6	NNW8						
Poznań -"-	7	SE4	SE8	SE6	ESE4	ESE6						
Kraków -"-	7	-	E4	NW4	NNW6	NE10	NE15	NE18				
Lwów -"-	7	-	NW10	NW14	NW14	NE18	NNE20	NNW17	NNW25			
Katowice -"-	7	SE3	NNW2	NW5	NNW9							
Gdynia -"-	8	N9	N7	NNW8	N11	N9						

Sondaże

Nazwa stacji	Wysokość m	Ciśnienie mb	Temp. °C	Wilgotn. %	Nazwa stacji	Wysokość m	Ciśnienie mb	Temp. °C	Wilgotn. %	Uwagi

Stan atmosfery w dniu 4 września:

Głęboka i obszerna depresja ogarnia nadal Rosję i kraje nadbałtyckie, druga depresja utrzymuje się nadal nad Anglją, ogarniając Niemcy zachodnie i Francję. Obszar wysokiego ciśnienia leży nad Grenlandją, morzem Norweskiem i Skandynawją, łącząc się ponad Polską i Bałkanami z wyżem zalegającym Europę południową i Azory.

W Polsce - w Wileńskiem zmiennie z przelotnemi deszczami, pozatem dość pogodnie. Temperatura od 10° do 13°.

Przewidywany przebieg pogody w dniu 5 września:

Zachmurzenie zmienne z przelotnemi deszczami i skłonnością do burz. Ciepło. Umiarkowane wiatry południowo-wschodnie i południowe.

Nr. 249

MAPA POGODY PAŃSTWOWEGO INSTYTUTU METEOROLOGICZNEGO w Warszawie

Sobota dn. 5. IX. /wrzesień/ 1936 g. 7 GMT

Symbole

Stan pogody

≡ mgła. = mgła w strzępach. ∞ opary. ∞ gęste opary (mgiełka). △ krupy. ▲ grad. ≡| mgła słabnąca. |≡ mgła gęstniejąca. ⊤ burza odległa. ⚍ wichura pyłowa. ⌉ Zjawisko miało miejsce w ciągu ostatniej godziny przed obserwacją. || Zjawisko z przerwami

natężenie	deszcz	ołówka	śnieg	przelotne opady	burza	lekkie śnieżne
słabe	•	—	*	▽	K	+ +
średnie	:	⊢	⁂	▽	K	
silne	⁝	⊢⊢	⁂	▽▽	K	+ + +

Zachmurzenie

○ pogodnie. ⊖ ślady chmur. ⊖ 1/4 pokrycia. ◔ 1/4 pokrycia. ◑ 1/2 pokrycia. ◕ 3/4 pokrycia. ◕ 9/10 pokrycia. ⊖ pokrycie całkowite z przerwami. ● całkowite pokrycie. ⊕ niebo niewidoczne.

Pozostałe oznaczenia

N – mz. W – wyz. Wiatr wieje w kierunku strzałki, brak strzałki oznacza ciszę. Krótkie piórko na strzałce odpowiada sile 1 st. B, dłuższe zaś 2 st. B. Ciśnienie w mb. Temperatura w st. Celsjusza.

Front ciepły

Front chłodny

Frontolutowany

Pow. polarne | Pow. zwrotnikowa | Opady

L. M. Nr. 1387. 11.VIII.36. 88.000 i 300 do kres.

Nazwa stacji	Dn. 4.IX. (piątek) 13gmt.						Dn. 4.IX. (piątek) 18gmt.					
	JJJ	$C_L C_M$	wwVhN$_L$	DDFWN	BBBTT	UCHabb	$C_L C_M$	wwVhN$_L$	DDFWN	BBBTT	UCHabb	RRMME
Gdynia	563	00	02890	02314	15116	53603	02	02890	06226	13014	76605	00160
Grudziądz	568	10	02752	32215	14919	56804	02	02690	24124	13614	75203	00190
Bydgoszcz	560	01	02690	10116	15418	4X602	07	03690	00018	13214	8X203	00190
Toruń	569	00	02690	00015	15420	45003	07	02590	00027	13015	68600	00200
Poznań	557	02	02790	12316	14618	5X901	52	81664	14378	11316	6X703	00190
Kalisz	573	66	02774	02115	14018	44505	77	02674	08215	11313	60816	00190
Katowice	109	07	03690	14218	13521	6X804	44	01761	12102	13015	70403	00210
Kraków	556	07	02890	06105	14320	46805	07	01790	00013	13713	70802	00200
Cieszyn	78	00	04690	02218	13122	57703	04	04690	02213	11919	75603	00231
Zakopane	569	10	01883	26203	01021	51902	03	02890	18114	00315	8X602	00220
Hala Gąsien.	75	10	01858	12208	01515	60301	30	02850	18205	00012	70300	00160
Mława	104	10	01743	28204	14518	53905	53	02743	00026	13313	8X603	00180
Płock	106	70	02752	00015	14018	56905	07	02790	00027	12714	7X802	00190
Warszawa	552	70	02764	26315	14518	66904	07	03790	00028	13514	7X805	00190
Łódź	554	04	02790	10105	14618	46803	55	01743	12124	13013	70801	00190
Dęblin	566	71	01754	28214	14418	50803	02	03690	00018	14014	8X801	00200
Lublin	555	5X	02745	23215	15316	6X300	00	02690	00017	14913	88802	00180
Kielce	559	00	02790	28115	15216	48903	08	02690	00025	13914	7X805	00190
Wilno	553	6X	03628	28348	09513	9X309	5X	03738	28348	10113	9X302	97141
Suwałki	562	5X	02537	30317	12614	6X304	41	02544	28216	12412	8X801	00140
Łuck	571	5X	03648	57528	10214	7X305	50	01654	24214	11112	90101	00140
Grodno	78	6X	03648	24328	13514	7X301	5X	02647	24227	13312	9X300	00140
Białystok	570	8X	03748	24328	14114	7X303	85	02644	24126	13512	7X803	00140
Leśna	103	5X	03638	63428	10114	8X304	5X	03648	28328	11512	8X203	00140
Brześć n/B.	565	5X	03748	59578	14114	7X303	5X	03658	28128	14313	7X300	97150
Pińsk	568	8X	03728	61428	11114	6X303	5X	03728	63428	12612	7X302	00141
Łuck	572	5X	03758	61428	13515	6X102	5X	03648	28328	14416	8X302	00160
Przemyśl	79	00	01990	30111	14920	54803	40	05742	00012	15113	90501	00200
Lwów	558	10	01851	24401	13917	50301	44	01642	24203	14912	70202	00180
Tarnopol	557	00	00690	24300	12916	30300	00	00690	00000	14513	60303	00170

Dn. 5.IX. (sobota) 1936r. 7gmt.							Szala śnieżna		Stan lotniska	Uwagi
JJJ	$C_L C_M$	wwVhN$_L$	DDFWN	BBBTT	UCHabb	RRmmE	grubość warstwy w cm	świeżo spadły śnieg		
563	6X	54748	18328	10011	9X805	97101				
568	02	03690	12228	05714	8X805	00140				
560	57	03754	10128	19014	8X804	00120				
569	07	03690	14248	09715	7X804	00120				
557	6X	03548	12158	08313	9X801	06121				
573	95	03566	12228	08214	80808	00120				
109	52	03656	18158	11013	9X607	10111				
556	82	25665	08298	13012	9X507	05100				
78	5X	04448	00098	10616	9X704	18132				
561	80	02664	32215	98316	78905	00080				
75	81	02644	20215	98414	7X801	00110				
105	07	03790	12228	11812	8X703	00040				
106	07	61690	45358	09913	8X605	97110				
552	57	03763	12218	11714	7X802	00090				
554	52	62645	12228	09712	8X803	92210				
566	57	02753	12216	12614	7X803	00090				
555	03	02690	08215	13414	7X300	00070				
559	97	02554	10227	12212	75901	00090				
553	57	02634	32127	11912	9X304	00120				
562	5X	03538	00028	13012	9X301	00100				
571	62	03685	00028	12313	9X400	91110				
78	6X	03638	00028	13712	9X901	00080				
570	00	02690	00015	13514	76503	00040				
103	5X	03638	00028	12512	9X301	00110				
565	00	02690	00035	13015	66803	00060				
568	57	02744	28217	13513	6X000	00090				
572	56	01752	08113	14914	62300	00080				
79	05	05690	00014	13813	70801	00040				
558	47	02654	10215	13713	8X300	00070				
557	40	02644	00015	14612	82301	00030				

Spostrzeżenia aerologiczne

Pilotaże

Nazwa stacji	Godz.	200m	500m	1000m	1500m	2000m	3000m	4000m	5000m	6000m	7000m	Uwagi
Poznań 4.IX	15	E8	E9	E8	E7	E10						
Warszawa -"-	15	NNW7	N9	NNW8	NW6	NW7						
Kraków -"-	18	-	E6	WNW2	W3	WNW5	NNW11					
Lwów -"-	18	-	N4	NW5	NNW6	NNW9						
Warszawa 5.IX	6	SSE5	SSE8	SE3	NW4	WNW6						
Poznań -"-	7	SE6										
Kraków -"-	7	-	NNW3	ESE2	W4	WSW7						
Lwów -"-	7	-	SE4	SE2	SE3							
Wilno -"-	7	NNW3										

Sondaże

Nazwa stacji	Wysokość m	Ciśnienie mb	Temp.	Wilgoć %	Nazwa stacji	Wysokość	Ciśnienie mb	Temp.	Wilgoć	Uwagi
Warszawa	000	1004	16.4	63						
dn.4.IX	700	935	12.4	61						
godz.10h	1900	805	6.6	70						
	2200	778	7.0	59						
	3100	703	4.0	51						
	3700	650	1.5	40						
	4600	582	+1.4	31						
	5000	549	+4.0	28						
	5300	534	+4.5	23						
	5300	533	+4.0	23						
	5600	514	+6.0	18						

Stan atmosfery w dniu 5 września:

Głęboka depresja z nad Rosji przesuwa się powoli ku wschodowi, stopniowo wypełniając się, druga depresja nad Anglją znacznie pogłębia się, ogarniając swym wpływem kraje Europy zachodniej i środkowej oraz Norwegję i Danję. Obszar wysokiego ciśnienia utrzymuje się nad Grenlandją, łącząc się wałem wysokiego ciśnienia ponad Bałtykiem i Polską z obszarem wysokiego ciśnienia, zalegającym morze Śródziemne i Azory.

W Polsce - na północy i zachodzie chmurno, miejscami deszcz, pozatem dość pogodnie. Temperatura od 8° do 15°.

Przewidywany przebieg pogody w dniu 6 września:

Chmurno z przelotnemi deszczami, rankiem miejscami mglisto. Dość ciepło. Umiarkowane wiatry z kierunków południowo-zachodnich.

Nr. 250

MAPA POGODY PAŃSTWOWEGO INSTYTUTU METEOROLOGICZNEGO w Warszawie

Niedziela dn. 6. IX. (wrzesień) 1936 g. 7 G.M.T.

Symbole

Stan pogody

≡ ≡ mgła. = mgła w strzępach. ∞ opary. ≈ gęste opary (mgiełka). △ ⚹ krupy. ▲ grad. ≡| mgła słabnąca. |≡ mgła gęstniejąca. T burza odległa. ⚶ wichura pyłowa.] Zjawisko miało miejsce w ciągu ostatniej godziny przed obserwacją. || Zjawisko z przerwami

natężenie	deszcz	dżdża	śnieg	przelotne opady	burza	zawieja śnieżna
słabe	•	—+—	*	▽	⊼	+ +
średnie	:	—++—	* *	▽	⊼	
silne	⁝	—+++—	* * *	▽▽	⊼⊼	+ +

Zachmurzenie

○ pogodnie. ◷ ślady chmur. ◐ 1/10 pokrycia. ◔ 1/4 pokrycia. ◑ 1/2 pokrycia. ◕ 3/4 pokrycia. ◐ 9/10 pokrycia. ⊖ pokrycie całkowite z przerwami. ● całkowite pokrycie. ⊕ niebo niewidoczne.

Pozostałe oznaczenia

N - niż. W - wyż. Wiatr wieje w kierunku strzałki, brak strzałki oznacza ciszę. Krótkie piórko na strzałce odpowiada sile 1 st. B. dłuższe zaś 2 st. B. Ciśnienie w mb. Temperatura w st. Celsjusza.

Front ciepły

Front chłodny

Przekładowany

Pow. polarne	Pow. zwrotnikowe	Opady

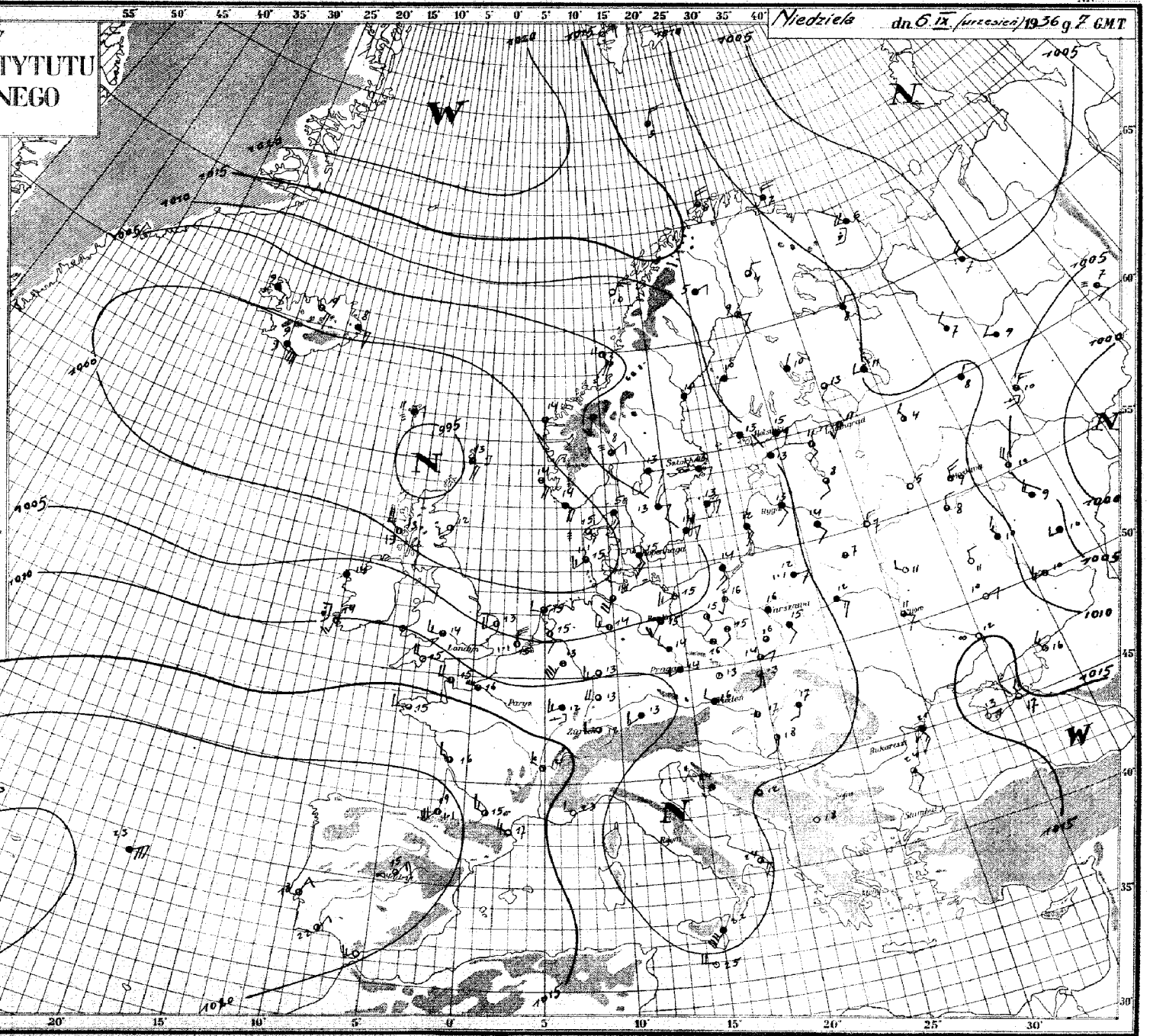

A. Nr. 1387. 11.VIII.36. (88.000 i 300 do kreśl).

Nazwa stacji		Dn. 5. IX. (sobota) 13 gmt						Dn. 5. IX. (sobota) 18 gmt.						Dn. 6. IX. (niedziela) 7 gmt.						Szata śnieżna		Stan lotniska	Uwagi
		JJJ	$C_L C_M$	wwVhN$_L$	DDFWN	BBBTT	UC$_H$abb	$C_L C_M$	wwVhN$_L$	DDFWN	BBBTT	UC$_H$abb	RRMME	JJJ	$C_L C_M$	wwVhN$_L$	DDFWN	BBBTT	UC$_H$abb	RRmmE	pokrywa w cm	zalegania w cm		
Gdynia	563	6X	62638	14558	09514	8X902	62	05643	16258	07813	9X603	19142		563	5X	05528	14328	05213	9X703	00130				
Grudziądz	568	62	61634	12258	08616	8X801	6X	62438	12256	07815	9X803	97180		568	6X	43338	12138	06715	9X400	94151				
Bydgoszcz	560	6X	62538	16158	08315	9X603	6X	03538	00058	07415	9X803	09161		560	XX	46239	16139	06416	9X403	92141				
Toruń	569	6X	62548	16128	09116	9X801	6X	47338	00058	07913	9X802	04181		569	6X	57338	14138	07015	9X401	92130				
Poznań	551	57	02525	00057	08318	8X300	40	01553	00003	07018	80803	22041		551	03	02690	14234	05715	94402	00130				
Kalisz	573	60	64458	00053	08417	80300	66	51455	24158	07016	80905	02172		573	87	02665	14277	05715	80803	96221				
Katowice	109	5X	03658	12228	09318	9X904	57	45254	28135	08816	9X803	04182		109	00	41690	24134	07017	86802	93091				
Kraków	556	62	03555	00098	10316	9X803	6X	62548	00058	09315	9X300	11161		556	5X	04555	06135	09014	9X901	00131				
Cieszyn	78	30	02744	10125	09722	76809	47	03644	00028	19817	9X500	95240		78	04	04790	12118	07716	87801	97141				
Zakopane	561	8X	02766	30216	97619	7X601	3X	03548	28128	97015	9X300	00210		561	74	02883	16105	95313	81883	00070				
Hala Gąsien.	75	8X	02335	20228	97714	7X801	XX	46339	20158	96411	9X801	00151		75										
Mława	105	07	03790	12228	10017	6X702	57	03739	00028	09115	8X602	01171		105	5X	03638	00028	07515	9X301	01141				
Płock	106	57	61654	12358	08717	7X803	57	25654	12358	09115	9X801	91180		106	5X	08428	00038	06615	9X402	95140				
Warszawa	552	07	03790	14228	19918	6X802	5X	03638	16258	08715	9X803	95180		552	5X	04448	00038	07016	9X602	01130				
Łódź	554	52	03755	14228	09115	8X802	6X	67338	00038	07916	9X801	01161		554	6X	67338	00038	07916	9X801	01161				
Dęblin	566	52	03654	12218	10619	7X901	5X	03648	12128	10015	9X400	97200		566	5X	05538	18228	17815	9X401	00110				
Lublin	555	5X	02647	08357	11119	6X300	6X	03538	00058	10615	9X801	01200		555	5X	03648	12138	08115	7X302	97113				
Kielce	559	62	22536	10158	10813	9X901								559	5X	43418	00038	08115	9X601	93141				
Wilno	553	73	02744	00017	11815	7X300	00	04490	00014	11812	96400	00161		553	63	61635	12318	10012	9X502	97081				
Suwałki	567	8X	03537	22217	11915	7X905	57	03545	12328	10713	7X801	00160		567	5X	03538	12258	08412	9X300	01101				
Lida	571	5X	03758	00028	12615	7X901	5X	02655	00016	12311	93401	00160		571	07	61690	08258	10512	9X602	91090				
Grodno	76	5X	03748	12228	12916	6X904	5X	02654	08225	12312	86401	00170		76	6X	61548	08258	09512	9X801	98101				
Białystok	570	00	02790	14115	11418	56809	07	03690	00028	11015	7X801	00180		570	5X	03748	12258	08313	8X501	94121				
Leśna	103	5X	03648	00028	12215	8X903	5X	03538	00028	12213	8X402	00160		103	57	03643	10258	09910	9X703	01081				
Brześć n/B.	565	00	02790	08205	11418	56809	5X	03668	08128	11015	7X801	00190		565	6X	62638	08258	08013	9X801	96120				
Pińsk	562	24	02753	06224	12517	40705	07	02790	08205	12612	86303	00190		562	27	03735	08378	10112	9X705	97081				
Łuck	574	05	01790	12202	12418	54811	05	02790	12205	12213	86401	00190		574	5X	02657	12358	09514	9X802	05125				
Przemyśl	79	30	02744	10125	09722	76809	47	03644	00028	19817	9X500	95240		79	06	05590	00045	08717	80800	97130				
Lwów	558	47	02754	12217	10719	6X807	9X	25648	16178	09916	9X801	05201		558	5X	02757	00027	08317	8X001	00121				
Tarnopol	557	04	01690	00013	11021	50805	5X	03648	00028	12112	9X301	00220		557	04	01690	00002	09016	70801	00030				

Spostrzeżenia aerologiczne

Pilotaże

Nazwa stacji	Godz.	200 m	500 m	1000 m	1500 m	2000 m	3000 m	4000 m	5000 m	6000 m	7000 m	Uwagi
Warsz. 5. IX	15	SSE4	SSE9	S5	SSW8	S12						
Poznań "	15	WSW4	WNW9	NW10	WNW8							
Kraków "	18	-	W3	W5	W5							
Lwów "	18	-	SE14	SE15	SSE13	S14	SSW17					
Lida "	18	SW2	S3	ESE5	SSW2	NW2	NNW4	NW6				
Kraków 6. IX	7	chmury 50 mtr.										
Lwów "	7	-	WSW7	WSW10	chmury 1560 mtr.							
Warszawa "	6	W1	chmury 340 mtr.									
Poznań "	8	WSW7	W9	SW6	SW7	SW7						
Gdynia "	8	chmury ok. 100 mtr.										

Sondaże

Nazwa stacji	Wysokość m	Ciśnienie mm	Temp.	Wilgotn.	Nazwa stacji	Wysokość	Ciśnienie mm	Temp.	Wilgotn.	Uwagi

Stan atmosfery: w dniu 6 września

Rozległa depresja ze środkiem nad Szkocją ogarnia kraje Europy zachodniej, środkowej, Skandynawję i Italję, druga depresja utrzymuje się nad Rosją północną i wschodnią.

Obszar wysokiego ciśnienia z nad Grenlandji, łączy się wałem ponad oc. Lodowatym, Finlandją i Rosją zachodnią z wyżem, zalegającym Kaukaz i Ukrainą; wyż Azorski sięga swym wpływem ponad Hiszpanję.

W POLSCE: chmurno i mgliste, miejscami deszcz, temp. od 10° do 16°.

Przewidywany przebieg pogody: w dniu 7 września

W dalszym ciągu chmurno z przelotnemi deszczami. Temperatura bez znacznych zmian.

Umiarkowane wiatry południowo-zachodnie i zachodnie.

Nr. 251.

Poniedziałek dn. 7. IX. /wrzesień/ 1936 g. 7 GMT

MAPA POGODY PAŃSTWOWEGO INSTYTUTU METEOROLOGICZNEGO w Warszawie

Symbole

Stan pogody

≡ ≡ mgła. = mgła w strzępach. ∞ opary. ∞ gęste opary (mgiełka). △ ✱ krupy. ▲ grad. ≡ mgła słabnąca. |≡ mgła gęstniejąca. ⊤ burza odległa. ⚍ wichura pyłowa. ⌉ Zjawisko miało miejsce w ciągu ostatniej godziny przed obserwacją. ⌉⌉ Zjawisko z przerwami.

natężenie	deszcz	dżdżu	śnieg	przelotne opady	burza	zamiecie śnieżne
słabe	•	—	*	▽	K	+ +
średnie	:	⫶	⁂	▽	K	
silne	⫶	⫶	⁂	▽▽	K	+ +

Zachmurzenie

○ pogodne. ⊖ ślady chmur. ⊘ ¼ pokrycia. ◔ ¼ pokrycia. ◑ ½ pokrycia. ◕ ¾ pokrycia. ⊖ ¾ pokrycia. ⊖ pokrycie całkowite z przerwami. ● całkowite pokrycie. ⊕ niebo niewidoczne.

Pozostałe oznaczenia

N raz. W wiatr. Wiatr wieje w kierunku strzałki, brak strzałki oznacza ciszę. Krótkie piórko na strzałce odpowiada sile 1 st. B, dłuższe zaś 2 st. B. Ciśnienie w mb. Temperatura w st. Celsiusza.

Front ciepły

Front chłodny

Frontokludowany

Pow. polarne | Pow. zwrotnikowe | Opady

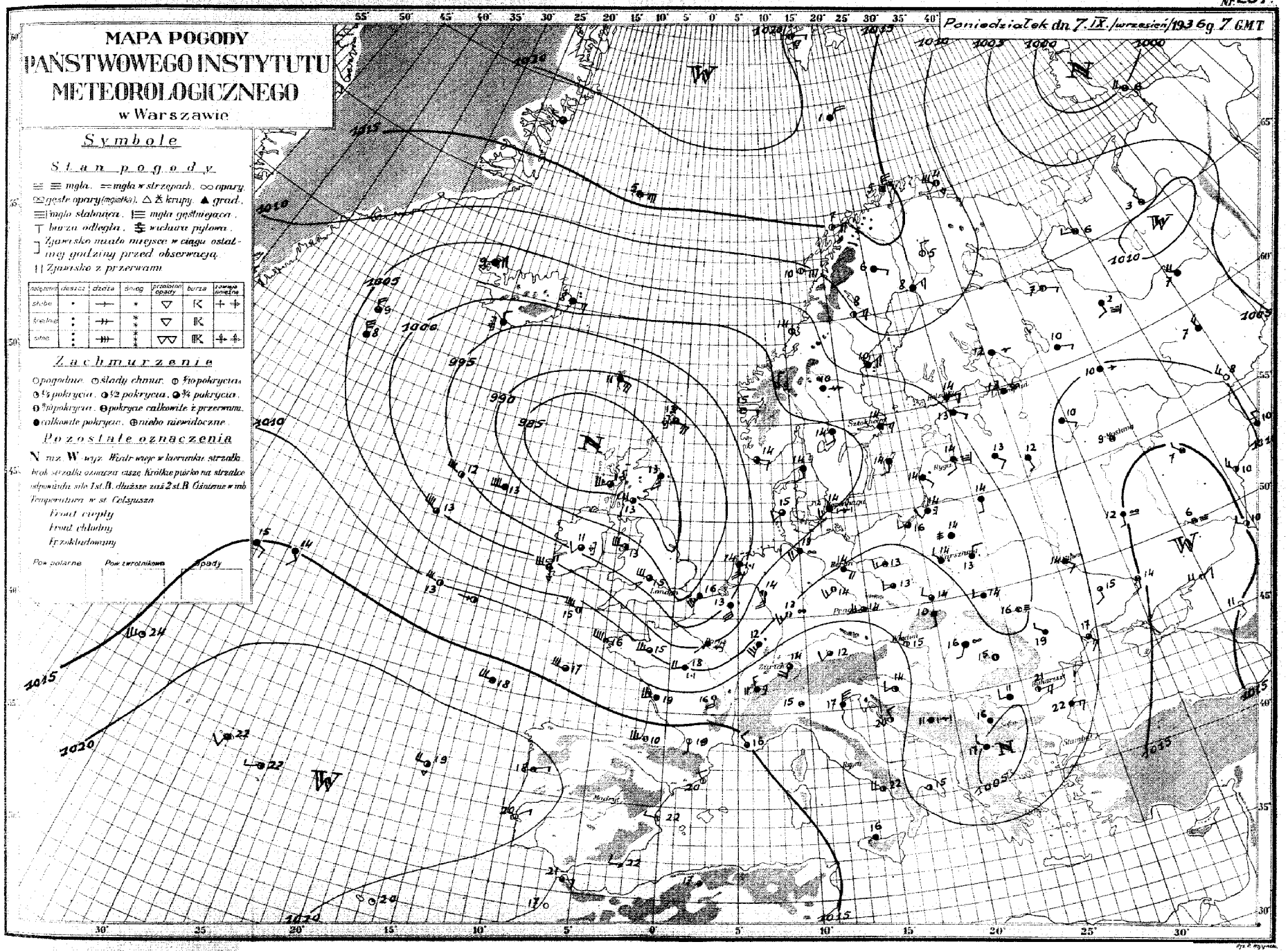

D. 2. 1. 74. Nr. 1387. 11.VIII.36 (88.000) 300 do kred).

Nazwa stacji		Dn. 6.IX. (niedziela) 13gmt.						Dn. 6.IX. (niedziela) 18gmt.						Dn. 7.IX. (poniedziałek) 1936r. 7gmt.						Szata śnieżna grubość warstwy w cm	świeżo spadły w cm	Stan lotniska	Uwagi
		JJJ	$C_L C_M$	wwVhN$_L$	DDFWN	BBBTT	UC$_H$abb	$C_L C_M$	wwVhN$_L$	DDFWN	BBBTT	UC$_H$abb	RRMME	JJJ	$C_L C_M$	wwVhN$_L$	DDFWN	BBBTT	UC$_H$abb	RRmmE				
Gdynia	563	51	03644	14428	05217	9X703	62	03655	30228	05716	8X101	00191	563	09	02790	24226	03115	80803	00140				
Grudziądz	568	5X	05538	16238	05920	8X803	8X	08438	28298	06117	9X301	01211	568	00	05590	22224	04715	89502	00121				
Bydgoszcz	560	8X	05538	24138	06020	7X300	57	03645	24138	06717	8X302	00210	560	57	05542	24115	05114	80903	00110				
Toruń	569	71	05644	20125	06122	66903	87	05635	26198	06917	9X301	06220	569	07	02590	00026	05314	99901	06110				
Poznań	551	5X	03658	24328	06918	7X301	58	02657	00028	07117	8X801	00190	551	5X	02657	20317	06013	9X702	00100				
Kalisz	573	26	02564	18315	05520	60300	86	62456	24158	06414	80302	01202	573	07	01790	22313	06113	76300	01111				
Katowice	109	82	81644	20218	06120	8X801	6X	64538	28258	07714	9X404	04222	109	03	05590	28328	07914	8X702	08111				
Kraków	556	87	03755	00028	06121	7X804	9X	25648	00078	06416	9X401	21221	556	57	22563	26255	07414	9X901	08111				
Cieszyn	78	5X	25758	00078	07317	8X701	6X	64438	30258	09513	9X409	11212	78	03	02790	22125	09213	90901	10112				
Zakopane	561	82	02755	04216	94918	7X902	6X	25658	00078	94314	9X300	93181	561	62	03766	16158	94610	9X903	12092				
Hala Gąsien.	75												75	6X	52538	16248	92705	9X300	07041				
Mława	105	57	02734	20227	07118	8X702	8X	03638	00028	06417	8X201	00210	105	XX	46009	00029	05214	9X702	02141				
Płock	106	77	02633	12225	05522	76801	87	07644	00078	06317	8X406	02221	106	57	05543	22226	04814	99600	06141				
Warszawa	552	07	02690	00037	06720	7X903	57	03563	12128	06216	9X701	00210	552	6X	62528	28258	03714	9X807	08140				
Łódź	554	81	02754	18126	05721	63803	9X	62638	24128	06617	8X304	97220	554	07	01790	24124	05914	98803	10120				
Dęblin	566	27	02634	20126	07020	7X802	52	03654	00028	06617	9X300	00220	566	6X	62538	28258	04315	9X801	06132				
Lublin	555	5X	02646	00056	07420	6X300	50	01653	00013	07117	90801	97210	555	6X	64538	00058	04115	9X300	29140				
Kielce	559	8X	02655	00027	06822	66903	85	03655	00028	06118	8X601	00220	559	6X	62418	26258	06512	9X300	24122				
Wilno	553	62	61525	12218	08414	8X805	52	03654	12258	07514	9X602	91140	553	5X	03528	16128	03114	9X806	93130				
Suwałki	567	5X	54538	12248	08013	9X802	5X	03538	14148	06913	9X803	92131	567	5X	63538	00028	04014	9X803	92121				
Lida	571	67	03644	08358	08415	8X807	5X	03638	10228	07814	9X601	01150	571	5X	05528	00039	04313	9X703	00120				
Grodno	76	6X	03648	10328	08615	8X804	6X	03548	10228	07914	9X801	97150	76	5X	03538	00028	04514	9X805	00110				
Białystok	570	5X	03758	12128	07017	8X801	5X	02656	00026	07316	8X300	00170	570	5X	62438	00058	04613	9X803	96111				
Leśna	103	5X	22638	14258	08613	9X905	5X	52538	00048	07913	9X801	05141	103	5X	03638	00038	03514	9X706	00120				
Brześć n/B.	565	5X	03738	00058	07116	8X800	5X	03658	00028	07115	9X801	97170	565	6X	62538	02258	03713	9X804	10120				
Pińsk	562	6X	03628	08278	09014	9X804	67	02624	06256	07514	9X802	03141	562	6X	67418	10138	04113	9X705	03112				
Łuck	574	8X	02757	18217	08222	7X603	56	02653	00015	07518	8X402	00220	574	09	02590	16315	03018	9X603	91140				
Przemyśl	79	90	13734	00015	07023	73804	47	25745	00028	07018	9X500	97240	79	62	64635	24458	04913	9X803	05121				
Lwów	558	17	02773	00016	07422	7X801	56	02645	00015	06718	9X601	00220	558	6X	03418	24258	03314	9X401	03121				
Tarnopol	557	41	03644	00028	05325	5X802	5X	03648	00028	06917	7X801	00250	557	6X	03648	00028	03317	9X300	00080				

Spostrzeżenia aerologiczne

Pilotaże

Nazwa stacji	Godz	200m	500m	1000m	1500m	2000m	3000m	4000m	5000m	6000m	7000m	Uwagi
Poznań 6.IX	15	WSW8	W9	W11	W14	W11						
Warszawa -"-	15	SSE1	SSW2	SW3	WNW4	W2						
Kraków -"-	18	-	NE4	E2								
Lwów -"-	18	-	SSE6	S5	WSW5	SW5	SSW6	SW8				
Kraków 7.IX	7	-	WNW10	NW12	NW14	NW18						
Poznań -"-	7	W6	W8	W8	W9	W9						
Gdynia -"-	8	W8	WSW9	WSW9	W5	SW4						

Sondaże

Nazwa stacji	Wysokość m	Ciśnienie mb	Temp	Wilgotn	Nazwa stacji	Wysokość m	Ciśnienie mb	Temp	Wilgotn	Uwagi

Stan atmosfery w dniu 7 września:

Głęboka depresja barometryczna, której środek zalega Szkocję ogarnia Europę zachodnią, sięgając zatoką niskiego ciśnienia przez Skandynawię południową i Bałtyk do Polski. Płytkie depresje nad Bułgarją i Nową Ziemią. Pozostała część Europy jest pod wpływem wysokiego ciśnienia.

W Polsce - na zachodzie przejaśnienia, pozatem pochmurno, mglisto, miejscami deszcze. Temperatura od 10° do 18°.

Przewidywany przebieg pogody w dniu 8 września:

Po przejściowym polepszaniu się stanu pogody, ponowny wzrost zachmurzenia aż do deszczów, począwszy od zachodu kraju. Nieco chłodniej. Umiarkowane, chwilami dość silne i porywiste wiatry południowo-zachodnie i zachodnie; w górach halny.

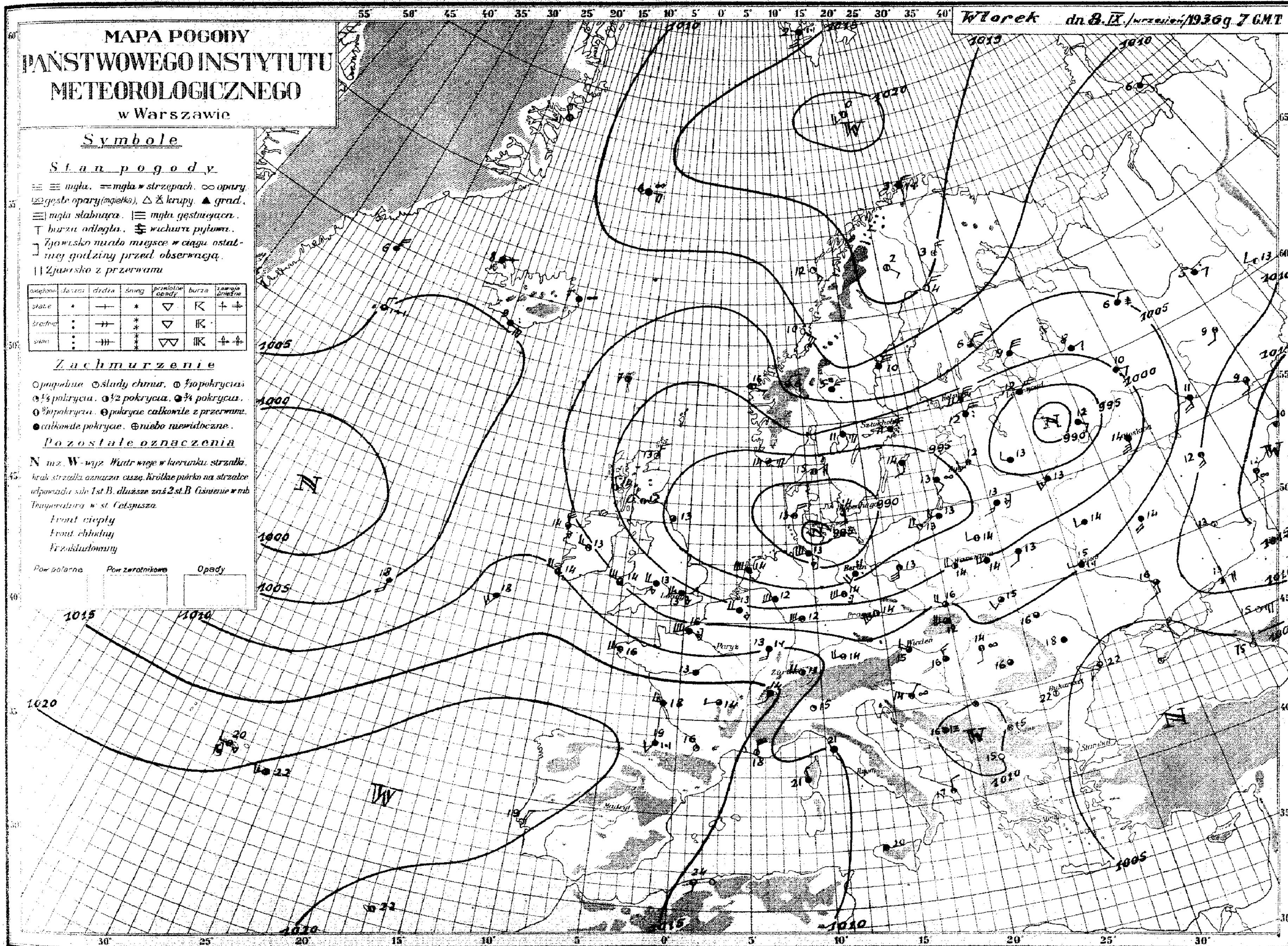

N. Nr. 1387. 11.VIII.36. (88.000 / 800 do kreśl).

Nazwa stacji	Dn. 7.IX. (poniedziałek) 13gmt.						Dn. 7.IX. (poniedziałek) 18gmt.						Dn. 8.IX. (wtorek) 1936r. 7gmt.							Szata śnieżna		Stan lotniska	Uwagi
	JJJ	$C_L C_M$	$wwVhN_L$	DDFWN	BBBTT	$UC_H abb$	$C_L C_M$	$wwVhN_L$	DDFWN	BBBTT	$UC_H abb$	RRMME	JJJ	$C_L C_M$	$wwVhN_L$	DDFWN	BBBTT	$UC_H abb$	RRmmE	grubość warstwy w cm	Rodzaj opadu w cm		
Gdynia	563	84	02654	22214	00418	60808	62	25745	20376	97715	8X808	97200	563	06	01790	24513	93713	81304	03121				
Grudziądz	568	85	02655	24326	01618	6X807	5X	01644	22124	99113	9X804	00190	568	50	02642	55476	97013	86506	05121				
Bydgoszcz	560	8X	02645	22215	01918	6X810	07	03690	22178	98914	8X805	03180	560	01	02690	55555	97113	78103	06111				
Toruń	569	87	02644	22126	02618	6X808	07	02590	00056	99714	97806	91190	569	07	02690	22317	97714	78405	05110				
Poznań	551	80	02754	20424	02318	60710	57	25654	18228	98914	9X805	97180	551	57	02754	51616	97613	77603	04100				
Kalisz	573	46	02774	24115	04219	54907	83	02554	16316	99914	60825	00201	573	44	01773	49474	99414	75304	02111				
Katowice	109	82	03656	24118	05616	7X805	47	02763	20117	03414	8X803	00180	109	17	01753	53414	03814	60103	94120				
Kraków	556	81	02644	20225	05718	60808	31	02545	00016	03814	86804	00190	556	83	02744	59415	05516	60314	91120				
Cieszyn	78	80	02864	18215	05520	56807	83	02790	18216	03915	76605	00201	78	20	01962	51313	05514	65205	00122				
Zakopane	561	70	02765	22215	93515	60607	04	03790	20118	92210	97300	00161	561	44	01973	22574	92012	60902	95082				
Hala Gąsien.	75	5X	03748	28228	92207	8X300	81	02754	16325	91308	6X801	97100	75	16	01752	16203	90207	50300	00060				
Mława	105	86	02746	24227	02418	7X610	8X	02745	00025	01112	9X903	93181	105	53	02734	24325	98913	8X206	03082				
Płock	106	87	02745	22325	01918	6X807	03	02690	12214	99914	86704	97200	106	17	02743	53525	98714	76406	04121				
Warszawa	552	87	02645	24357	03018	7X806	88	01653	22274	01715	8X803	92140	552	54	01742	22474	00314	70109	02110				
Łódź	554	87	02754	22326	03517	6X801	07	02690	16216	01114	88805	00180	554	04	01790	20504	01014	78305	93120				
Dęblin	566	52	02645	24256	04016	8X801	57	01653	20114	02714	90801	04181	566	9X	03638	20328	01515	8X306	00090				
Lublin	555	6X	62538	24158	04314	9X301	50	01644	24114	03714	90802	06104	555	5X	02637	24327	02114	8X302	00120				
Kielce	559	87	02655	22226	04916	75804	03	01690	18213	03613	83803	97181	559	83	05534	22275	03213	9X105	01121				
Wilno	553	6X	62428	16158	00415	9X807	6X	67318	00058	97714	9X607	07152	553	5X	25538	20358	96313	9X805	02111				
Suwałki	562	6X	62538	00058	01713	9X808	52	03538	26158	00012	9X802	07142	562	6X	62538	53358	95912	9X802	03092				
Lida	571	5X	62528	00058	01114	5X810	62	05535	00058	98914	9X605	07142	571	62	08434	16258	98212	9X901	01102				
Grodno	76	6X	62538	12158	02115	9X808	5X	02545	24256	01112	96601	06161	76	6X	03638	20358	97413	9X801	02101				
Białystok	570	6X	62438	00058	02115	9X807	07	02690	00057	01313	9X801	08152	570	87	02644	24356	98514	9X403	04112				
Leśna	103	5X	61538	00058	99914	9X708	5X	03538	00058	99513	9X300	20162	103	5X	03538	00028	99012	9X701	97101				
Brześć n/B.	565	6X	62638	00058	02615	9X803	5X	03648	24158	02713	9X403	10150	565	5X	03648	22358	00614	9X405	02120				
Pińsk	562	8X	28628	16378	00118	9X906	83	02623	28324	01014	90303	14181	562	52	62625	18258	01313	9X000	96102				
Łuck	574	5X	03638	20328	02317	9X602	8X	02647	24227	02814	9X302	00230	574	67	22634	16228	03814	9X300	94101				
Przemyśl	79	67	02634	26247	06116	8X101	57	03645	00028	05715	9X801	02181	79	47	02754	20115	04318	83800	92100				
Lwów	558	6X	57318	26348	04613	9X302	07	01690	24114	05112	9X300	02181	558	57	02743	20215	03415	8X403	97101				
Tarnopol	557	50	02646	24126	03019	60300	6X	03638	24128	04615	9X301	00210	557	6X	61638	00028	04314	9X300	97090				

Spostrzeżenia aerologiczne

Pilotaże

Nazwa stacji	Godz.	200m	500m	1000m	1500m	2000m	3000m	4000m	5000m	6000m	7000m	Uwagi
Poznań 7.IX	15	SW9	SW13	SW9	WSW12	WSW14						
Warszawa -"-	15	W9	W11	WSW9	W10	WSW12						
Kraków -"-	18	-	W5	WSW8	SW10							
Warszawa 8.IX	6	WSW10	W18	W19	W19	W19						
Poznań -"-	7	SW14	WSW19	W29	W24	WSW21						
Lwów -"-	7	-	WSW9									
Katowice -"-	7	W12	W14	W13	W12	W16						
Gdynia -"-	8	W17	W9	W12	W14							
Kraków -"-	8	-	WSW12	W16	W16	W15						

Sondaże

Nazwa stacji	Wysokość m	Ciśnienie mb	Temp. °C	Wilgotn. %	Nazwa stacji	Wysokość m	Ciśnienie mb	Temp. °C	Wilgotn. %	Uwagi

Stan atmosfery w dniu 8 września:

Głęboka i rozległa depresja barometryczna, której środki zalegają nad Danią, jeziorem Ilmeń ogarnia znaczną część Europy. Wysokie ciśnienie na dalekiej północy, nad krajami Europy południowo-zachodniej i nad Rosją południowo-wschodnią.

W Polsce - na wschodzie przeważnie pochmurno i miejscami deszcz, pozatem zachmurzenie zmienne. Temperatura od 12° do 16°.

Przewidywany przebieg pogody w dniu 9 września:

Pogoda o zachmurzeniu zmiennem z przelotnemi deszczami, przy porywistych wiatrach z kierunków zachodnich. Dość ciepło.

Nr. 253.

MAPA POGODY PAŃSTWOWEGO INSTYTUTU METEOROLOGICZNEGO w Warszawie

Środa dn. 9. IX. /wrzesień/ 1936 g. 7 G.M.T.

Symbole

Stan pogody

≡ mgła. ≡ mgła w strzępach. ∞ opary. ∞ gęste opary (mgiełka). △ krupy. ▲ grad. ≡ mgła słabnąca. ≡ mgła gęstniejąca. ⊤ burza odległa. ⊜ wichura pyłowa.] Zjawisko miało miejsce w ciągu ostatniej godziny przed obserwacją. || Zjawisko z przerwami.

natężenie	deszcz	dżdżu	śnieg	przelotne opady	burza	pomiar śniegu
słabe	•	—	*	▽	K	+ +
średnie	:	⫶	**	▽	K	
silne	⫶	⫶	***	▽▽	KK	+ +

Zachmurzenie

○ pogodne. ◔ ślady chmur. ◔ 1/10 pokrycia. ◔ 1/4 pokrycia. ◑ 1/2 pokrycia. ◕ 3/4 pokrycia. ● 9/10 pokrycia. ⊖ pokrycie całkowite z przerwami. ● całkowite pokrycie. ⊕ niebo niewidoczne.

Pozostałe oznaczenia

N - niż. W - wyż. Wiatr wieje w kierunku strzałki, brak strzałki oznacza ciszę. Krótkie piórko na strzałce odpowiada sile 1 st. B, dłuższe zaś 2 st. B. Ciśnienie w mb. Temperatura w st. Celsjusza.

Front ciepły

Front chłodny

Przekłudowany

Pow. polarne | Pow. zwrotnikowe | Opady

D. P. I. M. Nr. 1367. 11.VIII.36. (10.000 + 300 do 1000).

Nazwa stacji	Dn. 8.IX. (wtorek) 13 gmt.						Dn. 8.IX. (wtorek) 18 gmt.						Dn. 9.IX. (środa) 1936 r. 7 gmt.						Szata śnieżna		Stan lotniska	Uwagi
	JJJ	C_L	C_M	wwVhN$_L$	DDFWN	BBBTT	UC$_H$abb	C_L	C_M	wwVhN$_L$	DDFWN	BBBTT	UC$_H$abb	RRRmmE	JJJ	C_L	C_M	wwVhN$_L$	DDFWN	BBBTT	UC$_H$abb	RRRmmE	wysokość warstwy w cm	Świeżo spadły w cm		
Gdynia	563	86		02744	18314	95316	61001	90		25744	18276	96613	86304	97171	563	9X		82648	18278	01713	9X309	02122				
Grudziądz	568	8X		02647	51477	97016	75400	8X		03648	51378	98314	9X305	97171	568	8X		62538	08258	01212	9X307	02111				
Bydgoszcz	560	8X		03638	55478	07015	7X300	62		62534	20358	97614	8X302	02151	560	6X		62528	08258	00012	9X409	13102				
Toruń	569	87		25635	20258	97714	8X901	6X		03538	20258	58713	8X303	02170	569	6X		64538	12258	00411	9X305	09111				
Poznań	551	9X		81748	51728	96714	8X803	5X		03748	49578	97514	8X301	97160	551	5X		02537	00057	98112	9X307	04111				
Kalisz	573	66		02775	85677	98916	54902	89		02664	51516	99513	70300	00181	573	60		63458	16258	98713	80300	02112				
Katowice	109	87		02743	55516	02917	56801	87		02745	24217	04313	7X305	00180	109	52		03646	22348	03810	9X300	94090				
Kraków	556	80		02855	24425	03318	4X901	83		01662	16193	04811	86202	02181	556	54		02866	18127	03713	7X901	00081				
Cieszyn	78	80		25964	18276	03917	76903	44		02754	51276	05511	86203	01191	78	5X		25858	51378	04411	9X801	02102				
Zakopane	561	85		02874	24415	91713	40703	60		01863	24213	91810	60403	00151	561	85		02765	24276	90911	6X701	03042				
Hala Gąsien.	75	76		02854	16215	90607	6X300	8X		02855	16205	90506	6X300	00100	75	71		02854	16225	87906	6X801	03020				
Mława	105	86		02745	20326	99015	73201	8X		25747	18227	00313	9X204	02172	105	53		02744	00027	02412	86104	00101				
Płock	106	87		02744	51476	98416	66701	87		02744	20277	99413	8X303	05161	106	6X		62538	12258	00811	9X304	04111				
Warszawa	552	86		25745	20417	00217	55901	8X		81648	20378	01312	9X101	94170	552	07		03790	18228	02312	8X603	94100				
Łódź	554	82		81746	51528	99516	5X802	47		03755	18328	01113	7X303	01170	554	57		02764	14356	01111	99302	02100				
Dęblin	566	82		02744	53415	01318	5X801	51		02644	18355	02712	8X305	92190	566	07		02690	20215	03114	7X301	00080				
Lublin	555	5X		02747	24117	02617	6X300	80		25653	24173	03912	90309	02190	555	00		02690	20114	04512	98302	97080				
Kielce	559	9X		02647	55327	02716	5X100	43		02644	00025	03611	8X301	96171	559	92		02655	20117	03611	8X301	00080				
Wilno	553	54		02643	20415	96016	7X300	54		22534	16256	98912	9X307	04172	553	5X		03638	13128	02411	9X307	00091				
Suwałki	567	7X		02545	55815	97616	6X302	51		03545	22318	99413	8X303	97171	567	67		02535	00057	03112	9X305	96082				
Lida	571	83		02754	55454	97916	51401	40		01652	20113	00412	71307	01181	571	63		05634	00025	02913	88403	93071				
Grodno	76	26		02744	55525	98717	5X300	58		02644	53326	01313	86306	00180	76	55		02644	00025	03512	91303	00090				
Białystok	570	86		02765	18216	99718	6X301	5X		03657	00027	01313	8X305	00182	570	07		03690	00028	03312	9X303	00100				
Leśna	103	8X		03745	57415	99117	6X301	6X		02636	00016	01512	9X207	94190	103	5X		03638	00028	03511	9X202	91070				
Brześć n/B.	565	8X		25754	22376	01218	56800	30		11653	20103	02313	86302	02180	565	5X		03668	00018	03813	8X303	00100				
Pińsk	562	86		02725	22276	01317	7X300	43		01743	28294	03013	80207	01181	562	05		02690	00005	04612	8X300	00051				
Łuck	574	86		02754	24315	02919	66602	27		02661	26217	04315	7X404	00200	574	02		02690	30226	05611	9X300	00070				
Przemyśl	79	48		25874	00016	04118	76801	8X		02635	00015	05813	9X301	02201	79	07		05690	00028	05712	9X801	95081				
Lwów	558	86		02745	28316	03017	8X802	87		25645	18216	04214	8X201	01180	558	02		03690	00018	04711	9X801	92081				
Tarnopol	557	8X		61648	24128	04215	7X805	6X		03638	00028	04715	9X301	94191	557	02.		03690	00028	05010	9X802	00060				

Spostrzeżenia aerologiczne

Pilotaże

Nazwa stacji	Godz	200m	500m	1000m	1500m	2000m	3000m	4000m	5000m	6000m	7000m	Uwagi
Poznań 8.IX	15	SW13	SW14	WSW20								
Warszawa -"-	15	SW9	SW12	SW12	SW12	WSW12						
Kraków -"-	18	-	WSW7	W11	W14	W16						
Lwów -"-	18	-	S2	W5	W8	W7						
Warszawa 9.IX	6	SW5	SW11	WSW5	SW8	SW11						
Kraków -"-	7	-	WSW8	W11								
Lwów -"-	7	-	W4	NW2	SW4	SW7						
Łuck -"-	7	-	WSW2	WSW3	WSW4	WSW6	W8					
Gdynia -"-	8	ESE7										

Sondaże

Nazwa stacji	Wysokość m	Ciśnienie mb	Temp °C	Wilgotn %	Nazwa stacji	Wysokość m	Ciśnienie mb	Temp °C	Wilgotn %	Uwagi

Stan atmosfery: w dniu 9 września:

Skandynawia, Francja i Hiszpania znajdują się pod wpływem wysokiego ciśnienia. Pozostałą część Europy pokrywają depresje barometryczne ze środkami nad Rosją północną, Polską i wschodnim Atlantykiem.

W Polsce - przeważnie pochmurno, miejscami drobne deszcze. Temperatura od 10° do 15°.

Przewidywany przebieg pogody: w dniu 10 września:

W dalszym ciągu pogoda o zachmurzeniu zmiennym z przelotnymi deszczami. Chłodno. Umiarkowane wiatry południowe i południowo-zachodnie we wschodniej połowie, a zachodnie i północno-zachodnie w zachodniej połowie kraju.

Nr. 254.

MAPA POGODY PAŃSTWOWEGO INSTYTUTU METEOROLOGICZNEGO w Warszawie

Czwartek dn. 10. IX. (wrzesień) 1936 g. 7 GMT

Symbole

Stan pogody

≡ ≡ mgła. = mgła w strzępach. ∞ opary. ≌ gęste opary (mgiełka). △ ⚹ krupy. ▲ grad. ≡| mgła słabnąca. |≡ mgła gęstniejąca. T burza odległa. ⚶ wichura pyłowa.] Zjawisko miało miejsce w ciągu ostatniej godziny przed obserwacją. || Zjawisko z przerwami.

natężenie	deszcz	dżdżu	śnieg	przelotne opady	burza	zawieja śnieżna
słabe	•	—+—	*	▽	⟦	+-+
średnie	:	—++—	**	▽	⟦	
silne	⁝	—+++—	***	▽▽	⟦	+-+

Zachmurzenie

○ pogodnie. ○ ślady chmur. ◐ 1/10 pokrycia. ◔ 1/4 pokrycia. ◑ 1/2 pokrycia. ◕ 3/4 pokrycia. ◐ 9/10 pokrycia. ⊖ pokrycie całkowite z przerwami. ● całkowite pokrycie. ⊕ niebo niewidoczne.

Pozostałe oznaczenia

N - niż. W - wyż. Wiatr wieje w kierunku strzałki. brak strzałki oznacza ciszę. Krótkie piórko na strzałce odpowiada sile 1 st. B. dłuższe zaś 2 st. B. Ciśnienie w mb. Temperatura w st. Celsjusza.

Front ciepły

Front chłodny

Frz. okładowany

Pow. polarne	Pow. zwrotnikowa	Opady

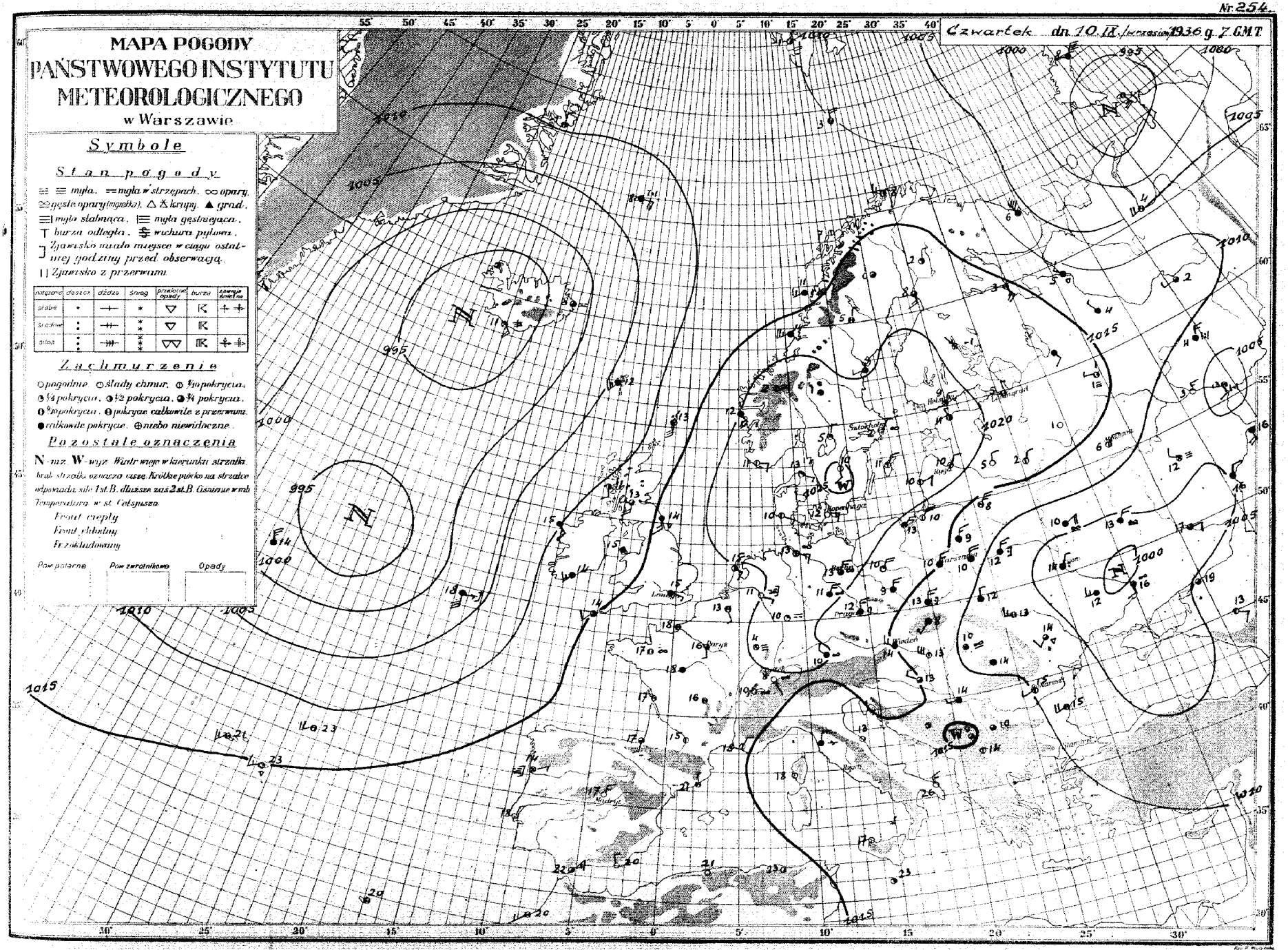

D. P. I. M. Nr. 1387. 11.VIII.36. (88.000 i 300 dn. kreśl).

Nazwa stacji	Dn. 9. IX. (środa) 13 gmt. JJJ	$C_L C_M$	wwVhN_L	DDFWN	BBBTT	UC_Habb	Dn. 9. IX. (środa) 18 gmt. $C_L C_M$	wwVhN_L	DDFWN	BBBTT	UC_Habb	RRMME
Gdynia	563	87	03746	39778	05915	8X310	4X	03858	39678	11713	7X314	91171
Grudziądz	568	88	02644	08225	04317	66207	8X	81558	37388	09113	9X209	01181
Bydgoszcz	560	85	05539	06256	04314	8X310	87	02635	02177	09013	9X311	04162
Toruń	569	82	25635	06258	04016	9X308	87	03644	02358	08613	9X309	02160
Poznań	551	8X	25746	35426	03314	8X312	50	02755	02415	08414	8X311	01160
Kalisz	573	60	02774	18255	01616	74211	66	02775	32277	05612	84313	06162
Katowice	109	87	25644	26375	03514	97300	5X	03638	24328	05612	9X304	02161
Kraków	556	8X	03858	20278	03816	6X601	9X	81558	26278	05912	9X307	02171
Cieszyn	78	62	25745	51377	04315	76801	62	81645	22278	06713	9X308	03172
Zakopane	561	4X	03758	26228	91512	6X102	3X	61658	20178	92309	8X402	93122
Hala Gąsien.	75	5X	03748	04228	89806	6X301	5X	61658	22228	90506	7X301	91060
Hława	105	73	02734	18127	04714	7X103	83	02835	04227	08012	9X412	02152
Płock	106	87	02644	08325	03114	96306	07	02690	02275	06412	96307	97161
Warszawa	552	83	02754	10255	03515	7X303	83	02754	00025	05914	8X306	97160
Łódź	554	82	81645	10428	02413	9X304	5X	67338	08128	05612	9X309	03151
Dęblin	566	57	02744	18316	04216	6X303	53	02654	00015	06012	9X307	00180
Lublin	555	5X	03758	20118	04915	7X300	5X	02545	00015	06712	9X303	00170
Kielce	559	92	25637	12178	04113	8X403	9X	03648	14178	05412	9X105	95152
Wilno	553	5X	03638	32328	05212	9X311	6X	25638	02378	09009	9X310	97131
Suwałki	567	5X	02547	35317	05113	9X303	5X	03538	41528	09309	9X307	00161
Łida	571	83	02744	00025	04316	7X103	33	02634	28455	07911	90309	03180
Grodno	76	6X	62538	30258	05413	9X406	6X	02637	30327	08911	9X309	01170
Białystok	570	87	03753	20128	04517	6X301	8X	03648	02178	07313	9X306	04172
Leśna	103	5X	03648	00028	04116	8X201	4X	02544	00016	06112	9X305	00170
Brześć n/B.	565	81	03765	00028	03920	56301	8X	25655	00076	06413	85307	01200
Pińsk	562	85	02734	00016	04317	5X300	88	02743	02215	05815	77305	00180
Łuck	574	6X	22658	20328	05715	7X300	6X	62648	20258	05914	8X402	96162
Przemyśl	79	27	02842	00017	15318	7X301	47	03744	00028	06513	9X303	00190
Lwów	558	57	02854	00027	05013	8X802	57	02654	14225	06611	7X403	97150
Tarnopol	557	6X	62638	00058	05312	9X300	6X	62638	00058	05810	9X300	06142

Nazwa stacji	Dn. 10. IX. (czwartek) 1936 r. 7 gmt. JJJ	$C_L C_M$	wwVhN_L	DDFWN	BBBTT	UC_Habb	RRmmE	Szata śnieżna	Stan lotniska	Uwagi
563	70	02854	37514	19312	50308	00110				
568	00	01690	37613	18410	62203	02060				
560	00	01790	37402	18610	62107	00052				
569	00	02690	04224	18010	65307	00070				
551	13	01852	35413	19110	71311	00070				
573	87	02664	65315	15911	70324	96092				
109	5X	52528	32458	14010	9X407	10102				
556	62	22746	32358	12612	9X311	14111				
78	6X	54638	26258	14011	9X313	07112				
561	6X	64548	20158	96708	9X309	02082				
75	6X	61638	28258	93604	9X301	07031				
105	50	01733	32234	16307	83108	00061				
106	52	02744	32325	15108	8X308	00081				
552	5X	03638	02326	15410	8X314	00090				
554	8X	03748	32228	14609	9X307	00090				
566	5X	03638	30328	12810	8X309	00080				
555	5X	03548	32428	12210	9X304	00090				
559	6X	03528	65228	13110	9X311	02102				
553	5X	02646	04526	14308	8X311	22061				
567	5X	03538	39528	15806	9X307	00051				
571	5X	03628	32328	13308	9X310	00071				
76	6X	03638	02328	14206	9X305	00060				
570	5X	03648	32228	13909	9X306	00081				
103	5X	03538	32328	10610	9X207	00090				
565	5X	03728	32428	12010	9X304	00090				
562	6X	22628	02328	08912	8X304	92101				
574	6X	22538	63458	09111	9X307	14112				
79	77	02736	28227	10714	9X309	97100				
558	5X	03648	32128	09412	9X307	00100				
557	6X	62638	24158	07311	9X303	01092				

Spostrzeżenia aerologiczne

Pilotaże

Nazwa stacji	Godz.	200 m	500 m	1000 m	1500 m	2000 m	3000 m	4000 m	5000 m	6000 m	7000 m	Uwagi
Poznań 9.IX	15	NE7	NE11									
Warszawa -"-	15	SE4	SE4	SSE4	SSE2	SSE4						
Kraków -"-	18	-	SW6	WSW11								
Lwów -"-	18	-	S6	SW8	W10	W11						
Warszawa 10.IX	6	NNE5										
Poznań -"-	7	NNE5	NE13	NE18	NE11	NNE9						
Kraków -"-	7	-	NNE11									
Lwów -"-	7	-	NNW7	N6	N7	N8						
Gdynia -"-	8	NE11	NNE13	NNE11								

Sondaże

Nazwa stacji	Wysokość m	Ciśnienie mb	Temp °C	Wilgotn %	Nazwa stacji	Wysokość m	Ciśnienie mb	Temp °C	Wilgotn %	Uwagi

Stan atmosfery w dniu 10 września:

Rozległy obszar wysokiego ciśnienia, wznoszący się nad Europą środkową rozdziela dwa układy niżowe zalegające znaczną część Rosji i wschodnią część Atlantyku wraz z Islandją.

W Polsce - częściowo w Wileńskiem oraz na Pomorzu i w Wielkopolsce przejaśnienia, pozatem przeważnie pochmurno i miejscami deszcz. Temperatura od 9° do 13°.

Przewidywany przebieg pogody w dniu 11 września:

Śląsk, Małopolska, Podole i Wołyń - zachmurzenie zmienne, malejące z zanikającym gdzieniegdzie deszczem. Chłodno, w górach nocą przymrozki. Umiarkowane wiatry z kierunków północnych.

Pozostałe dzielnice - naogół dość pogodnie i chłodno. Słabe wiatry północno-wschodnie i północne.

Nr 255.

Piątek dn. 11. IX. (wrzesień) 1936 g. 7 GMT

MAPA POGODY PAŃSTWOWEGO INSTYTUTU METEOROLOGICZNEGO w Warszawie

Symbole

Stan pogody

≡ mgła, = mgła w strzępach, ∞ opary, ∞ gęste opary (ogiełka), △ krupy, ▲ grad, ≡ mgła słabnąca, ≡ mgła gęstniejąca, T burza odległa, ⚶ wichura pyłowa,] Zjawisko miało miejsce w ciągu ostatniej godziny przed obserwacją, || Zjawisko z przerwami

natężenie	deszcz	dżdżu	śnieg	przelotne opady	burza	zawieja śnieżna
słabe	•	—	*	▽	K	+ +
średnie	:	—	‡	▽	K	
silne	:	—	‡	▽▽	K	+ +

Zachmurzenie

○ pogodne, ⊘ ślady chmur, ⊘ 1/10 pokrycia, ◔ 1/4 pokrycia, ◑ 1/2 pokrycia, ◕ 3/4 pokrycia, ● 9/10 pokrycia, ⊖ pokrycie całkowite z przerwami, ● całkowite pokrycie, ⊕ niebo niewidoczne.

Pozostałe oznaczenia

N – niż, W – wyż. Wiatr wieje w kierunku strzałki, brak strzałki oznacza ciszę. Krótkie pióro na strzałce odpowiada sile 1st B, dłuższe zaś 2 st. B. Ciśnienie w mb. Temperatura w st. Celsjusza.

Front ciepły

Front chłodny

Frontokludowany

Pow. polarne | Pow. zwrotnikowe | Opady

D. P. I. M. Nr. 1387. 11.VIII.36. (88.000 + 300 do kresk).

Nazwa stacji	Dn. 10.IX. (czwartek) 13 gmt.						Dn. 10.IX. (czwartek) 18 gmt.						Dn. 11.IX. (piątek) 1936 r. 7 gmt.						Szata śnieżna		Stan lotniska	Uwagi
	JJJ	$C_L C_M$	$wwVhN_L$	DDFWN	BBBTT	$UC_H abb$	$C_L C_M$	$wwVhN_L$	DDFWN	BBBTT	$UC_H abb$	RRRMME	JJJ	$C_L C_M$	$wwVhN_L$	DDFWN	BBBTT	$UC_H abb$	RRRmmE	grubość warstwy w cm	świeżo spadły śnieg		
Gdynia	563	20	01864	02514	21913	50103	40	01853	02303	23112	55305	00140	563	75	02844	28216	26110	81304	00080				
Grudziądz	568	10	01752	35602	20414	40203	00	00790	35400	22610	70205	00150	568	5X	03658	00028	26407	9X304	00010				
Bydgoszcz	560	10	01753	35403	20414	40103	00	01690	02100	23010	70307	00140	560	54	02644	02105	27010	72305	00030				
Toruń	569	10	01652	35313	20314	49103	00	00790	00010	23309	70109	00150	569	03	03690	00028	27307	98107	00020				
Poznań	551	10	02554	35414	20714	40303	40	01755	02313	22412	60303	00150	551	03	02690	32115	27107	96305	00040				
Kalisz	573	46	02773	30214	18315	51309	87	02674	32215	21511	60407	00151	573	44	02674	30215	25906	85312	00041				
Katowice	109	6X	03628	63448	18610	9X309	62	03635	30228	21009	9X303	92121	109	54	02754	02215	24609	80305	94081				
Kraków	556	62	03636	30428	17511	8X210	92	03636	00028	20410	9X307	00130	556	83	02754	02215	24011	85305	00090				
Cieszyn	78	6X	62538	30278	18710	9X309	5X	52648	00048	21908	9X307	04132	78	50	04647	02127	24609	90305	01082				
Zakopane	561	6X	62548	32258	01008	9X311	6X	52538	32258	03406	9X309	19092	561	5X	02647	04257	93107	9X104	20042				
Hala Gąsien.	75	XX	571X9	32169	96603	9X301	XX	572X9	28149	98602	9X302	39052	75	5X	03518	02228	01302	9X404	04501				
Mława	105	14	02745	02325	18713	66204	00	00790	00000	21309	70410	00140	105	03	01790	32124	25910	73105	00020				
Płock	106	52	02744	65426	17712	6X102	54	01643	32224	20409	80304	00131	106	07	02790	02225	25609	86306	00040				
Warszawa	552	5X	03748	30328	17310	8X307	5X	03748	32328	19911	7X305	00140	552	07	02690	04214	25510	63307	00050				
Łódź	554	8X	03738	28328	18311	7X307	5X	03648	30228	19111	8X401	00120	554	00	05590	00005	25609	74307	00040				
Dęblin	566	5X	03738	32328	16311	8X308	5X	03738	32128	19310	8X306	00130	566	01	01790	00012	24611	60303	00020				
Lublin	555	5X	03648	32328	15811	8X303	5X	03548	32228	19009	9X311	00120	555	00	02790	32104	24508	71316	00040				
Kielce	559	6X	03628	63328	17709	8X108	6X	03538	30228	20308	8X306	00121	559	03	02690	00024	24706	8X307	00060				
Wilno	553	10	01442	35502	16213	40305	00	01790	00002	19108	75309	00140	553	5X	02687	00007	23907	9X309	00011				
Suwałki	567	7X	02644	37814	17714	6X306	00	00690	32200	20708	70307	00140	567	07	02690	00014	25109	89305	00020				
Lida	571	50	02744	02314	15113	50307	00	01690	02101	18208	74306	00140	571	5X	02763	32117	24109	78404	00010				
Grodno	76	5X	02745	04325	17013	8X303	50	01651	32201	20308	70310	00140	76	53	01652	00014	25709	74303	00500				
Białystok	570	5X	03758	32328	16711	7X305	04	01690	32214	19410	70309	00120	570	00	02790	00015	25408	89307	00020				
Leśna	103	5X	03638	32328	13711	8X106	07	01690	32313	17009	80208	00130	103	00	02690	04315	23108	93305	00000				
Brześć n/B.	565	5X	03738	32428	15111	8X308	5X	03656	32226	17910	8X306	00130	565	00	02790	32205	24008	89307	00030				
Pińsk	562	6X	03628	32328	12212	7X307	07	01790	02224	16110	70209	92131	562	00	01790	02203	22608	63305	00030				
Łuck	574	5X	03638	30328	11913	9X307	5X	03638	30328	16011	9X313	01132	574	00	01790	30201	22708	84309	00032				
Przemyśl	79	62	05756	32528	14612	9X308	52	05734	28328	17911	91301	9X301	79	5X	02736	30125	23710	8X308	01081				
Lwów	558	5X	03628	32528	12911	9X306	6X	51528	32148	16210	9X307	97130	558	55	01832	32213	22009	80203	01050				
Tarnopol	557	6X	61638	32158	10911	9X303	6X	03638	32128	13711	9X305	01122	557	10	01642	32202	20909	80309	00052				

Spostrzeżenia aerologiczne

Pilotaże

Nazwa stacji	Godz.	200 m	500 m	1000 m	2000 m	3000 m	4000 m	5000 m	6000 m	7000 m	Uwagi
Poznań 10.IX	15	ENE10	E9	E6							
Warszawa -"-	15	NNE7	NNE7								
Warszawa 11.IX	6	NE4	NE4	NE7	NE9	NE10					
Poznań -"-	7	ENE4	ENE6	ENE5	ENE8	ENE8					
Wilno -"-	7	NNW1	N4	N9	N12	N8					
Kraków -"-	7	-	ENE4	NE7	NE6	NNE3	NE7	NE8			
Lwów -"-	7	-	NNE5	NNE10	N11	N9	NE12	N11			
Gdynia -"-	8	NNE8	N6	N7	N4	N7					

Sondaże

Nazwa stacji	Wysokość m	Ciśnienie mb	Temp.	Wilgotn.	Nazwa stacji	Wysokość m	Ciśnienie mb	Temp.	Wilgotn.	Uwagi

Stan atmosfery w dniu 11 września:

Niskie ciśnienie nad znaczną częścią Rosji oraz nad Atlantykiem i oceanem Lodowatym. Rozległy wyż barometryczny pokrywa Europę środkową.

W Polsce - przeważnie dość pogodnie, lecz chłodno. Temperatura od 7° do 12°.

Przewidywany przebieg pogody w dniu 12 września:

Pogoda słoneczna o zachmurzeniu umiarkowanem. Rano miejscami mgły lub opary. Po chłodnej nocy w ciągu dnia większy wzrost temperatury. Słabe wiatry północno-wschodnie i wschodnie.

Nr. 256.

MAPA POGODY PAŃSTWOWEGO INSTYTUTU METEOROLOGICZNEGO w Warszawie

Sobota dn. 12. IX. (wrzesień) 1936 g. 7. GMT

Symbole

Stan pogody

≡ mgła, ≡ mgła w strzępach, ∞ opary, ≈ gęste opary (mgiełka), △ krupy, ▲ grad, ≡| mgła słabnąca, |≡ mgła gęstniejąca, ⊤ burza odległa, ⇶ wichura pyłowa, ⌉ Zjawisko miało miejsce w ciągu ostatniej godziny przed obserwacją, || Zjawisko z przerwami.

	mżawka	deszcz	śnieg	przelotne opady	burza	zamarzanie	
słabe	•	⸺	*	▽	⚡	+	+
średnie	⁝	⸺	* *	▽	⚡		
silne	⁝	⸺	* * *	▽▽	⚡⚡	+ +	+ +

Zachmurzenie

○ pogodne, ◷ ślady chmur, ◔ 1/10 pokrycia, ◔ 1/4 pokrycia, ◑ 1/2 pokrycia, ◕ 3/4 pokrycia, ● 9/10 pokrycia, ◍ pokrycie całkowite z przerwami, ● całkowite pokrycie, ⊕ niebo niewidoczne.

Pozostałe oznaczenia

N - północ, W - wschód. Wiatr wieje w kierunku strzałki, brak strzałki oznacza ciszę. Krótkie piórko na strzałce odpowiada sile 1 st. B., dłuższe zaś 2 st. B. Ciśnienie w mb. Temperatura w st. Celsjusza.

Front ciepły

Front chłodny

Frzokluzowany

Pow. polarne	Pow. zwrotnikowe	Opady

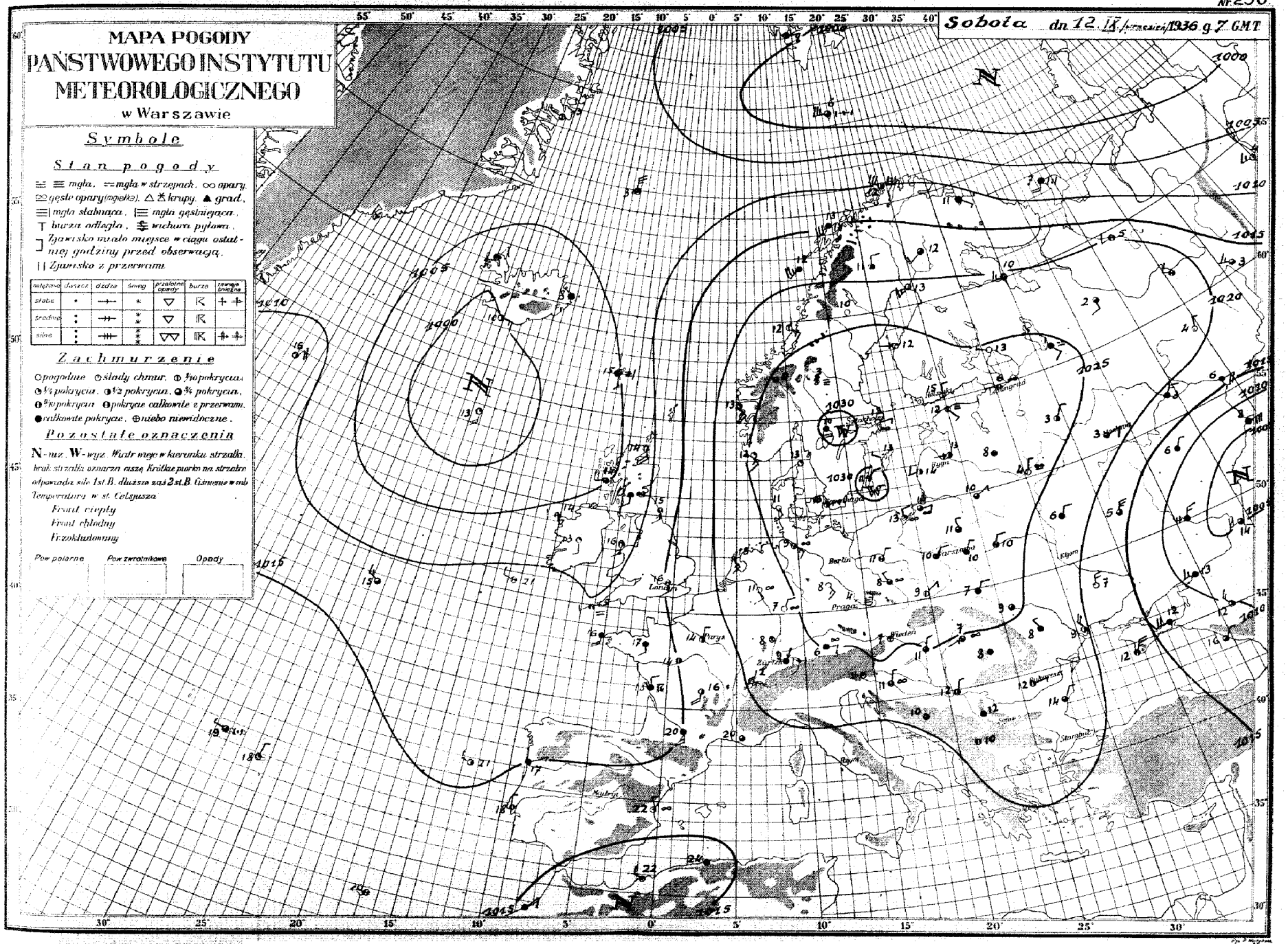

D. P. I. M. Nr. 1367. 11.VIII.36. (88.000 i 300 do kresli).

Nazwa stacji	Dn. 11.IX. (piątek) 13gmt.							Dn. 11.IX. (piątek) 18gmt.						Dn. 12.IX. (sobota) 1936r. 7gmt.							Szata śnieżna		Stan lotniska	Uwagi
	JJJ	C_L	C_M	wwVhN$_L$	DDFWN	BBBTT	UC$_H$abb	C_L	C_M	wwVhN$_L$	DDFWN	BBBTT	UC$_H$abb	RRMME	JJJ	C_L	C_M	wwVhN$_L$	DDFWN	BBBTT	UC$_H$abb	RRmmE	grubość warstwy w cm	zakryto śnieżnie		
Gdynia	563	76		02854	32225	27915	52901	86		02745	04215	26712	70402	00160	563	13		01752	28213	28413	80303	97080				
Grudziądz	568	8X		02645	35427	26715	66602	54		01643	02224	26911	8X302	00160	568	10		01652	02172	28712	80304	93051				
Bydgoszcz	560	2X		02645	30115	27115	5X903	5X		02636	00016	27013	8X402	00160	560	50		05554	32114	28312	70101	00060				
Toruń	569	92		02754	32227	27115	5X201	4X		03658	00028	27412	7X901	00150	569	70		01653	05113	28711	70302	00060				
Poznań	551	10		02854	02204	26915	51103	40		01753	00003	26912	60401	00160	551	57		02754	02117	26011	7X403	00080				
Kalisz	573	00		01790	32202	25517	45300	07		01790	32114	25511	64400	00170	573	04		01790	32213	27107	85304	00061				
Katowice	709	70		02754	06314	25013	50301	46		01763	02104	25910	85303	00140	709	73		05564	12216	27009	8X302	00040				
Kraków	556	10		02863	04204	25214	50300	45		02763	00014	24709	84405	00150	556	52		02665	04129	27709	8X205	00050				
Cieszyn	78	80		02963	02115	24314	60301	04		01790	00013	26009	86302	91152	78	03		05790	00013	27407	90305	00032				
Zakopane	561	8X		02756	04216	08209	6X404	3X		02666	00016	98306	8X402	00102	561	4X		03768	32218	08804	9X103	00512				
Hala Gąsien.	75	5X		03828	02228	02902	9X303	5X		03828	32228	95801	9X301	01031	75	5X		02845	32215	95706	8X301	00510				
Mława	705	14		02744	32125	25314	53801	54		02744	00025	26311	73403	00140	705	04		01790	02124	28611	80403	00050				
Płock	706	77		03754	32325	25315	56901	57		02754	32125	25312	8X600	00150	706	05		02790	04204	27111	80305	00050				
Warszawa	552	72		02754	61315	25414	40801	52		43454	30215	25811	06301	00160	552	03		02690	04225	27412	70304	00090				
Łódź	554	10		01753	02104	25715	63401	47		02753	00015	26111	8X301	00150	554	53		02654	32115	27307	9X303	00050				
Dęblin	566	10		01753	32213	24715	41300	40		01753	32113	25503	70302	00160	566	5X		03758	00028	27409	8X304	00050				
Lublin	555	7X		02764	32214	24515	51300	50		01753	32103	55510	70304	00150	555	5X		03648	00028	27409	8X203	00080				
Kielce	559	84		01763	02214	24614	40300	45		02653	32115	26810	63101	00140	559	5X		03658	32128	27009	7X303	00070				
Wilno	553	7X		02767	30417	23812	5X400	5X		02758	00028	24610	7X302	00130	553	00		02790	04115	27310	64106	00051				
Suwałki	567	87		02644	00015	25013	5X801	5X		02546	00016	25310	8X303	00140	567	5X		02645	00015	27512	7X303	00060				
Lida	571	5X		02757	32127	23912	4X300	5X		03658	00028	24710	XXXXX	00130	571	50		01762	04212	26710	61302	00050				
Grodno	76	73		02744	32225	25414	5X901	5X		03648	00028	26210	8X403	00140	76	03		01790	32214	28212	50302	00050				
Białystok	570	4X		02756	30226	25514	5X301	5X		03658	00028	25811	7X404	00150	570	75		02754	28125	27811	7X300	00050				
Leśna	703	5X		02646	02216	23412	6X201	5X		03548	00028	24609	8X305	00130	703	53		02653	00015	25910	8X201	00060				
Brześć n/B.	565	10		01754	32204	24214	40300	5X		03748	00028	25610	7X304	00150	565	5X		03778	02128	27110	7X304	00080				
Pińsk	562	70		02745	02305	22913	30300	07		02790	02226	24610	5X305	00140	562	53		02744	02227	26210	7X302	00070				
Łuck	574	10		01761	02302	23014	51801	46		01763	28203	24809	80309	00140	574	5X		03768	28228	26608	9X303	00071				
Przemyśl	79	10		01843	32114	23815	56301	40		01742	32114	25410	89304	00160	79	5X		05778	28128	27408	8X304	91050				
Lwów	558	10		02864	04404	22613	54501	46		01743	00014	25008	90103	00130	558	5X		03758	02228	26707	9X303	00050				
Tarnopol	557	10		02644	04214	20914	62301	40		02643	00014	23413	78304	00150	557	5X		03648	00028	25808	9X302	00050				

Spostrzeżenia aerologiczne

Pilotaże

Nazwa stacji	Godz.	200m.	500m.	900m.	1500m.	2000m.	3000m.	4000m.	5000m.	6000m.	7000m.	Uwagi
Poznań 11.IX	15	NNE3	NNE4	NNE5	NE5	NNE3	NNE7	NNE8	N10			
Warszawa -"-	15	NNW5	N6	N7	N7							
Kraków -"-	18	-	NNE3	NNE5	NNE4	NE6	NNE6					
Lwów -"-	18	-	NNE5	NNE6	NNE7	NNE6	NNE9					
Warszawa 12.IX	6	NE4	ENE3	ENE4	ENE4	ENE5						
Poznań -"-	7	ENE5	ENE6	ENE6	ENE7							
Kraków -"-	7	-	E3	NE5	NE4							
Lwów -"-	7	-	ENE4	ENE4	ENE3							
Wilno -"-	7	ENE6	NNE7	NNE8	NE8	NE9						
Katowice -"-	7	ESE4	E5	ENE4	NE6							
Gdynia -"-	6	NNE6	ENE3	E8	E12	NE13						

Sondaże

Nazwa stacji	Wysokość m	Ciśnienie mb	Temp. °C	Wilgotn. %	Nazwa stacji	Wysokość m	Ciśnienie mb	Temp. °C	Wilgotn. %	Uwagi

Stan atmosfery w dniu 12 września:

Niskie ciśnienie pokrywa Islandję i Irlandję oraz Rosję południowo-wschodnią i daleką północ. Pozostałą część Europy ogarnia rozległy wyż barometryczny, którego środek znajduje się nad Szwecją i południowym Bałtykiem.

W Polsce - na południowym-wschodzie chmurno, pozatem słonecznie. Temperatura od 7° do 14°.

Przewidywany przebieg pogody w dniu 13 września:

Naogół pogoda słoneczna, lecz chłodna. W górach i na wyżynach nocą przymrozki. Rankiem miejscami mgły lub opary. Słabe wiatry miejscowe lub cisza.

Nr. 257.

Niedziela dn. 13. IX. (wrzesień) 1936 g. 7. GMT

MAPA POGODY PAŃSTWOWEGO INSTYTUTU METEOROLOGICZNEGO w Warszawie

Symbole

Stan pogody

≡ ≡ mgła. = mgła w strzępach. ∞ opary. ≌ gęste opary (mgiełka). △ ✕ krupy. ▲ grad. ≡ mgła słabnąca. ≡ mgła gęstniejąca. T burza odległa. ⇕ wichura pyłowa. ⌉ Zjawisko miało miejsce w ciągu ostatniej godziny przed obserwacją. || Zjawisko z przerwami

oblężenie	deszcz	dżdża	śnieg	przelotne opady	burza	zawieja śnieżna
słabe	•	—+—	*	▽	K	+✱+
średnie	:	—++—	**	▽	K	
silne	⁝	—+++—	***	▽▽	K	+✱+

Zachmurzenie

○ pogodnie. ⊙ ślady chmur. ⊕ 1/10 pokrycia. ◔ 1/4 pokrycia. ◑ 1/2 pokrycia. ◕ 3/4 pokrycia. ◐ 9/10 pokrycia. ⊖ pokrycie całkowite z przerwami. ● całkowite pokrycie. ⊕ niebo niewidoczne.

Pozostałe oznaczenia

N - mz. W - wyż. Wiatr wieje w kierunku strzałki. brak strzałki oznacza ciszę. Krótkie piórko na strzałce odpowiada sile 1 st. B. dłuższe zaś 2 st. B. Ciśnienie w mb. Temperatura w st. Celsjusza.

Front ciepły

Front chłodny

Przekładowany

Pow. polarne	Pow. zwrotnikowa	Opady

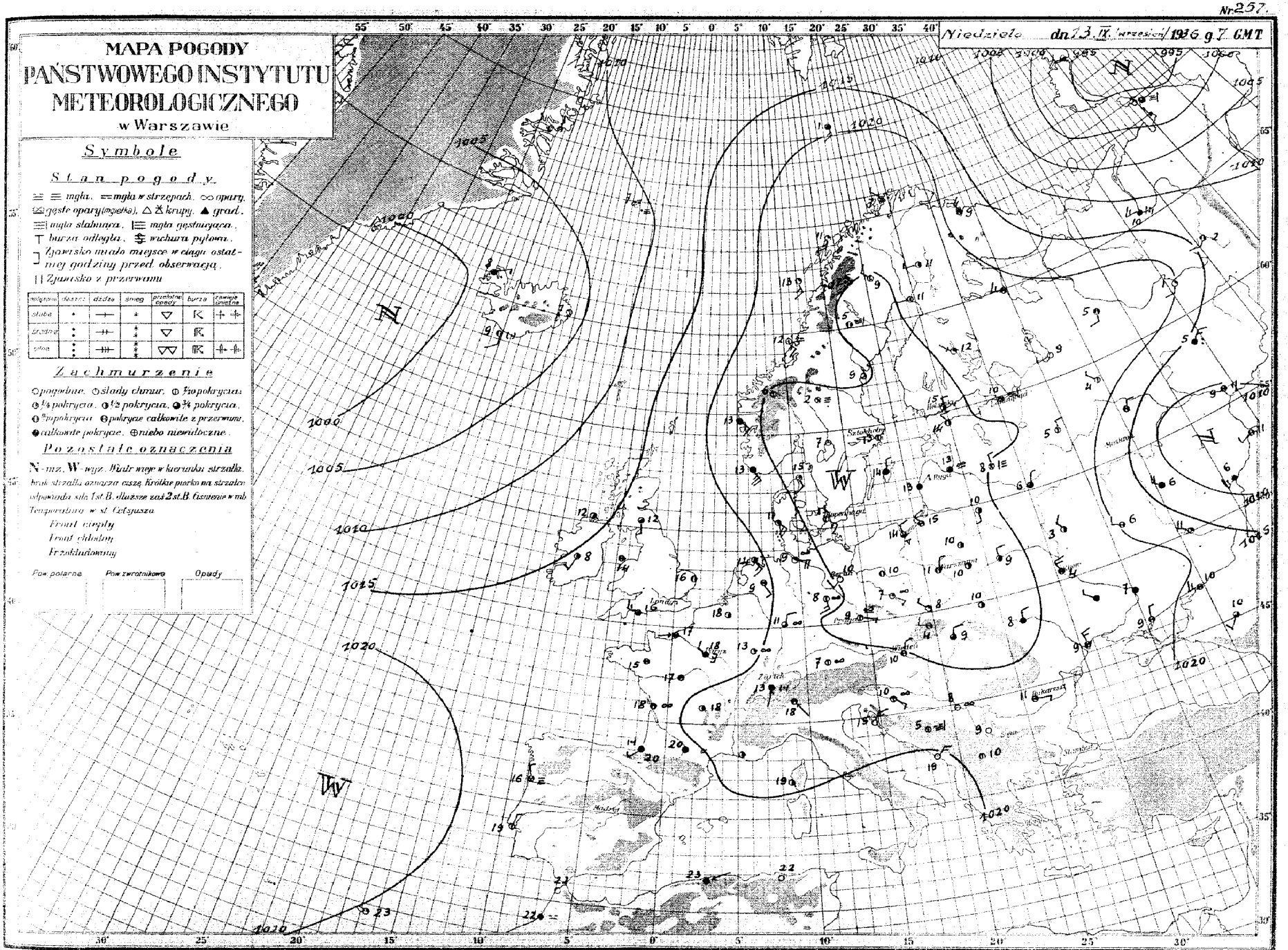

D. P. L. M. Nr. 1387. 11.VIII.36. (88.000 i 300 do kreśl.)

Nazwa stacji	Dn 12.IX. (sobota) 13gmt.						Dn 12.IX. (sobota) 18gmt.					
	J.JJ	$C_L C_M$	wwVhN$_L$	DDFWN	BBBTT	UC$_H$abb	$C_L C_M$	wwVhN$_L$	DDFWN	BBBTT	UC$_H$abb	RRMME
Gdynia	563	55	02754	02226	29015	70501	70	02854	02214	26014	80703	00160
Grudziądz	568	2X	02754	08224	28716	4X801	5X	02646	04216	27714	7X801	00170
Bydgoszcz	560	2X	02755	04115	28416	5X901	00	45290	08130	27809	90300	00160
Toruń	569	2X	02745	10125	28718	5X100	40	02653	00014	27910	86801	00190
Poznań	551	80	02754	06224	27816	50003	00	00690	06200	27013	60802	00160
Kalisz	523	15	01773	02304	26418	43300	07	01790	02103	26314	71900	00180
Katowice	109	70	02767	10317	26413	5X903	40	01762	00012	27508	80901	00130
Kraków	556	83	02865	06327	27713	5X901	54	01772	06213	27809	80300	00130
Cieszyn	28	70	02964	02214	26713	40801	40	01774	00014	27009	70401	00152
Zakopane	561	7X	02867	04217	09909	5X300						
Hala Gąsien.	75	5X	03848	32228	03901	8X302						
Mława	105	10	02744	32125	28216	43802	40	01744	00024	27812	83401	00160
Płock	106	70	02754	08125	27315	53901	07	02690	00024	26711	73601	00170
Warszawa	552	76	02754	06215	27715	93901	57	01653	04214	27314	40401	00160
Łódź	554	83	02754	08115	27514	5X301	00	01690	08103	27309	88300	00150
Dęblin	566	5X	02757	02117	27514	4X801	50	01753	00013	27110	70300	00160
Lublin	555	5X	02657	32227	27713	5X300	5X	02645	00015	27311	7X802	00130
Kielce	559	7X	02757	02127	27213	4X901	03	02690	00025	27210	6X300	00130
Wilno	553	75	02753	30216	26714	46801	02	03690	00017	26310	77601	00140
Suwałki	567	71	02645	02116	27414	5X701	57	02544	32116	27409	88301	00150
Lida	571	50	02852	04216	27013	48601	40	02651	00025	26708	68402	00140
Grodno	76	7X	02744	28325	27815	53901						
Białystok	570	2X	02765	32126	27515	42903	05	01690	00014	27110	70402	00160
Leśna	103	5X	02746	04326	25914	5X801	07	02690	00016	26508	95202	00150
Brześć n/B.	564	7X	02755	02115	26714	45803	5X	02753	00016	26609	85502	00150
Pińsk	562	46	02745	02116	26513	3X300	07	02790	00026	27110	4X203	00130
Łuck	574	73	02766	08217	26712	5X602	5X	03768	02118	27108	8X102	00130
Przemyśl	29	63	05745	04228	27312	5X902	56	05642	00028	27310	8X300	00130
Lwów	558	5X	03758	00028	26711	6X300	5X	03658	00028	26908	9X300	00100
Tarnopol	557	5X	03648	28228	26310	6X300	5X	03638	00028	26208	8X301	00100

Dn 13.IX. (niedziela) 1936r. 7gmt						Szata śnieżna		Stan lotniska	Uwagi
J.JJ	$C_L C_M$	wwVhN$_L$	DDFWN	BBBTT	UC$_H$abb	RRmmE			
56334		01852	28314	27112	90401	00080			
56600		05590	00030	27513	80303	00130			
56600		08490	00030	27312	80300	00060			
56603		01690	00023	27512	80600	00060			
55357		02654	00016	27110	7X301	00060			
52316		02664	02215	26608	83300	00051			
10934		08490	00013	26909	65402	00010			
55607		01790	32113	27408	86402	00050			
2803		05690	00016	27306	99303	00022			
56344		02775	24217	09004	8X503	00522			
25									
10503		01790	00003	27412	73401	00060			
10604		01790	04213	26013	63902	00080			
55204		01690	02114	26211	80301	00060			
55453		02653	00015	26310	7X401	00040			
56603		01690	00011	26412	60301	00010			
55355X		02654	32114	26710	7X302	00030			
55903		05590	00015	26708	86402	00050			
55304		01790	16114	25310	85801	00060			
56251		03545	00028	26010	8X301	00040			
52750		05562	00026	26009	88806	00000			
2650		01653	00004	27309	85803	00000			
52700		02690	00014	26910	76300	00030			
10300		02690	00017	26207	87902	00510			
56300		01790	00004	27010	66301	00010			
56200		02790	32204	26709	54300	00010			
52204		01790	08301	26910	60101	00030			
29008		01890	28113	26508	70602	97030			
55814		01653	00014	25310	70300	00020			
55255X		03648	00028	25908	8X300	00060			

Spostrzeżenia aerologiczne

Pilotaże

Nazwa stacji	Godz.	200m	500m	1000m	1500m	2000m	3000m	4000m	5000m	6000m	7000m	Uwagi
Poznań 12.IX	15	E5	E7	E10	E9	E8						
Warszawa -"-	15	ENE2	ENE2	NE1	NE4							
Kraków -"-	18	-	E4	ENE4	ENE3	ENE7						
Lwów -"-	18	-	NNE3	NE3	NE5	NE9						
Warszawa 13.IX	6	N1	NNW3	NW2	NNE4	N3	ENE8	NE8				
Poznań -"-	7	E2	E3	E5	E8							
Kraków -"-	7	-	ENE3	E4	ESE4	E6						
Lwów -"-	7	-	WNW1	NNW2	N2	N3	NNW3					
Wilno -"-	7	W3	W6	WNW4	N4	NNE5	NE10	ENE15				
Gdynia -"-	8	NNW6	NNE4	NE3	NNE5	E8						

Sondaże

Nazwa stacji	Wysokość m	Ciśnienie mb	Temp. °C	Wilgotn. %	Nazwa stacji	Wysokość m	Ciśnienie mb	Temp. °C	Wilgotn. %	Uwagi

Stan atmosfery w dniu 13 września:

Cały niemal kontynent europejski pokrywa obszar wysokiego ciśnienia, którego środek znajduje się nad Bałtykiem. Wschodnia część Rosji oraz Islandia leżą w obrębie niskiego ciśnienia.

W Polsce - naogół pogoda słoneczna. Temperatura od 7° do 14°.

Przewidywany przebieg pogody w dniu 14 września:

Po miejscami chmurnym lub mglistym ranku w ciągu dnia pogoda słoneczna. Nocą chłodno, dniem temperatura około 18°. Słabe wiatry miejscowe.

Nr. 25 d

MAPA POGODY PAŃSTWOWEGO INSTYTUTU METEOROLOGICZNEGO w Warszawie

Poniedziałek dn. 14. IX. września 1936 g. 7 G.M.T.

Symbole

Stan pogody

≡ ≡ mgła. = mgła w strzępach. ∞ opary. ∞ gęste opary (mgiełka). △ ⅄ krupy. ▲ grad. ≡| mgła słabnąca. |≡ mgła gęstniejąca. ⊤ burza odległa. ⋚ wichura pyłowa. ⌋ Zjawisko miało miejsce w ciągu ostatniej godziny przed obserwacją. || Zjawisko z przerwami.

natężenie	deszcz	dżdżu	śnieg	przelotne opady	burza	zamgła śnieżna
słabe	•	—	*	▽	K	+ +
średnie	:	—	* *	▽	K	+ +
silne	⁝	—	* * *	▽▽	KK	+ +

Zachmurzenie

○ pogodnie. ◷ ślady chmur. ◔ 1/10 pokrycia. ◔ 1/4 pokrycia. ◑ 1/2 pokrycia. ◕ 3/4 pokrycia. ◐ 9/10 pokrycia. ⊖ pokrycie całkowite z przerwami. ● całkowite pokrycie. ⊗ niebo niewidoczne.

Pozostałe oznaczenia

N – niż. W – wyż. Wiatr wieje w kierunku strzałki, brak strzałki oznacza ciszę. Krótkie piórko na strzałce odpowiada sile 1 st. B, dłuższe zaś 2 st. B. Ciśnienie w mb. Temperatura w st. Celsjusza.

Front ciepły

Front chłodny

Frz. zokludowany

Pow. polarne | Pow. zwrotnikowa | Opady

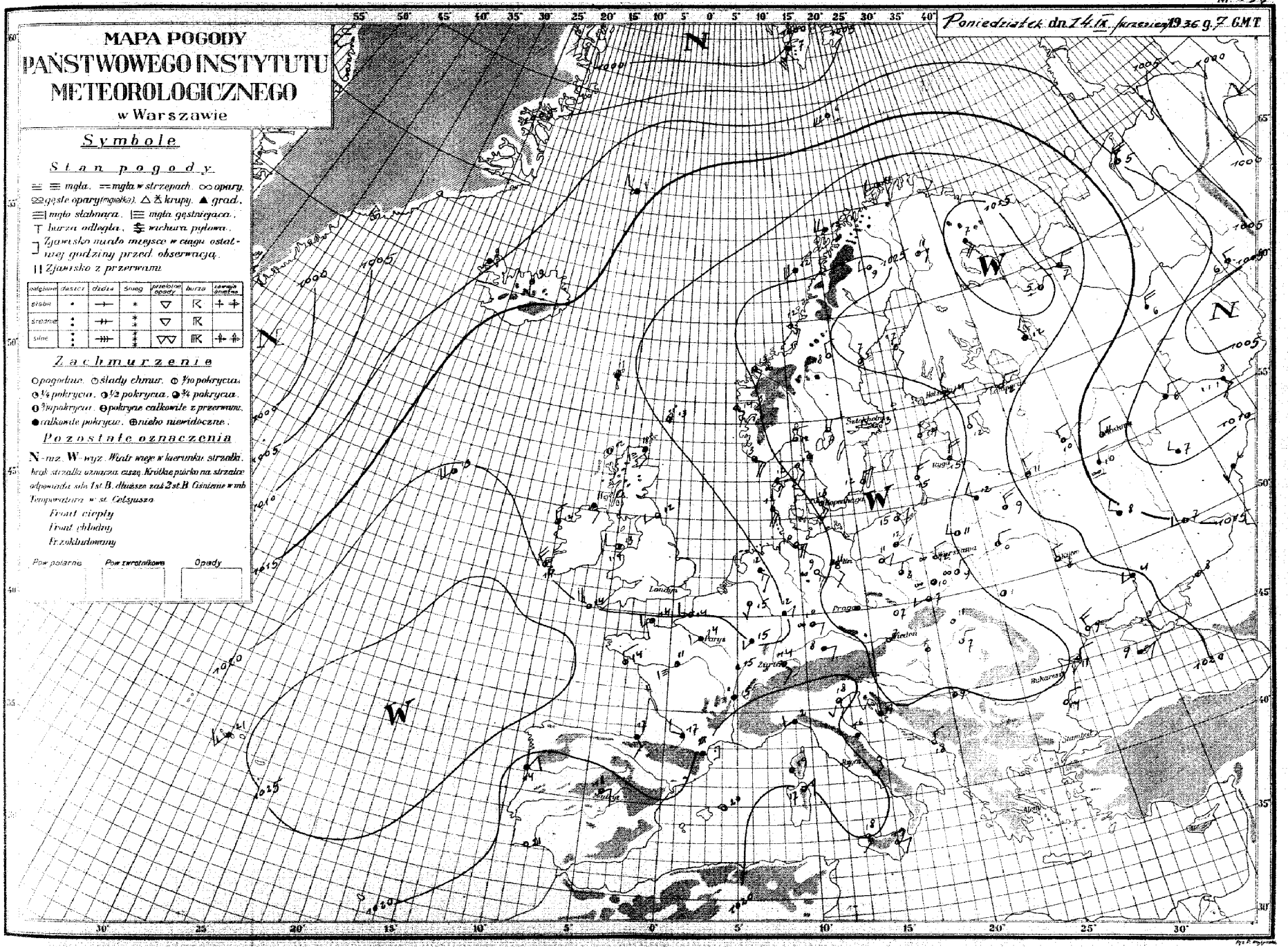

P. P. L. M. Nr. 1387. 11.VIII.36. (86.000 + 330 do kresi).

Nazwa stacji	Dn. 13. IX. (niedziela) 13 gmt.						Dn. 13. IX. (niedziela) 18 gmt.						Dn. 14. IX. (poniedziałek) 7 gmt.						Szata śnieżna		Stan lotniska	Uwagi
	JJJ	$C_L C_M$	wwVhN$_L$	DDFWN	BBBTT	UC_Habb	$C_L C_M$	wwVhN$_L$	DDFWN	BBBTT	UC_Habb	RRMME	JJJ	$C_L C_M$	wwVhN$_L$	DDFWN	BBBTT	UC_Habb	RRmmE				
Gdynia	563	20	01852	04302	26916	70802	45	02843	32205	26614	80400	00170	563	74	01753	28314	27114	90401	00100				
Grudziądz	568	8X	02646	04226	26417	7X805	5X	01644	02124	26314	8X301	00180	568	03	05590	00026	25613	9X805	00070				
Bydgoszcz	560	24	02654	06116	26318	5X905	4X	02655	00015	26413	9X301	00180	560	5X	43347	04137	27112	9X401	00070				
Toruń	569	75	02653	02115	26917	5X603	77	02663	00024	26914	7X301	00180	569	13	01643	00014	27414	80301	00080				
Poznań	551	10	02754	06224	26417	40905	40	01752	00002	25915	70801	00170	551	03	02690	06115	27111	90301	00080				
Kalisz	573	04	01790	02114	25616	51902	25	02673	02215	25511	64803	00190	573	76	47574	02115	26608	86300	00041				
Katowice	109	74	02863	12214	26015	46903	00	00890	00000	26411	60302	00160	109	53	08461	24103	27308	90301	00020				
Kraków	556	80	02865	06125	26014	40802	04	01790	00001	25310	70503	00160	556	03	02690	22105	27507	80402	00030				
Cieszyn	78	14	02963	02214	25914	55803	04	01790	00012	26609	76402	00151	78	00	05790	00000	28006	90301	00021				
Zakopane	561	70	01873	08214	09210	45300	00	00890	00010	10304	80401	00111	561	46	02873	24214	09510	60300	00511				
Hetn. Cięsien.	75												75	5X	02844	04224	04303	75300	00520				
Mława	105	26	02744	00025	26615	73705	40	01744	00024	25613	80203	00018	105	03	02690	00024	26911	93201	00070				
Płock	106	73	02753	04215	25316	56904	57	02654	32225	25313	8X403	00170	106	50	46234	04135	25712	93300	00090				
Warszawa	552	20	02764	26315	25816	48905	05	01790	00003	25512	70401	00160	552	04	05590	28203	25912	81401	94060				
Łódź	554	10	02753	02114	25316	42803	00	00790	00010	25711	70303	00170	554	53	01662	00003	26012	80300	00060				
Dęblin	566	70	01754	04114	25615	41305	00	00790	00010	25709	80302	00170	566	00	00790	20100	25911	70301	00020				
Lublin	555	70	02754	04215	26915	64800	50	01753	00003	26107	80804	00150	555	03	05690	22105	25707	80402	00030				
Kielce	559	8X	02753	00026	25015	41904	4X	02755	00016	25412	63401	00160	559	83	08453	00015	26310	7X401	00070				
Wilno	553	70	02755	32215	24016	60615	50	02753	32215	24012	85300	00170	553	5X	02638	28228	23012	9X301	02111				
Suwałki	562	10	01644	32214	24616	60803	51	02643	00015	34810	88301	00160	562	57	02644	02155	24712	9X303	94071				
Lida	571	5X	02757	30117	24213	4X805	40	03651	30128	23511	97403	00160	571	6X	05528	32178	22913	9X901	92080				
Grodno	76	7X	02745	24215	25416	5X807							76	53	02646	24227	24712	9X802	00060				
Białystok	570	1X	02765	00025	25816	5X803	5X	02657	00027	24714	7X300	00160	570	57	02654	26137	25110	9X300	00070				
Leśna	103	57	02643	00016	24215	6X803	53	02553	00014	23410	8X401	00170	103	5X	03638	00028	22511	9X803	00040				
Brześć n/B	565	10	01772	24213	25514	46808	5X	02766	00016	25112	6X401	00160	565	5X	02656	00026	24710	9X800	00040				
Pińsk	562	76	02744	24215	24714	33807	06	01790	00013	24509	75301	00150	562	53	02754	32216	23010	8X802	00050				
Łuck	574	10	02763	06105	25715	46803	04	01790	06113	25610	76304	00150	574	83	02763	28215	25210	84802	00010				
Przemyśl	79	10	01872	28113	25416	46004	07	01790	00013	25709	80300	00160	79	00	02790	28114	28508	88309	00010				
Lwów	558	8X	02855	30125	24514	6X504	40	01644	00014	25508	70003	00140	558	07	02690	00015	26108	78301	00020				
Tarnopol	557	50	02645	00026	25111	52801	5X	03648	00028	25010	8X301	00150	557	07	01690	00004	25007	82300	00050				

Spostrzeżenia aerologiczne

Pilotaże

Nazwa stacji	Godz.	200 m	500 m	1000 m	1500 m	2000 m	3000 m	4000 m	5000 m	6000 m	7000 m	Uwagi
Lwów 13. IX	11	-	SSE1	NNW2	S1	SSW1						
Warszawa "	15	NE5	NE5	NE5	NNE5	NE5						
Poznań "	15	E6	E7	E8	E7	E7						
Kraków "	18	-	NNE2	NE2	NE4	ENE4						
Bydgoszcz "	17	NNE1	NNE3	NE4	NE4	NE4						
Poznań 14. IX	7	E3	E3	E3	E6	E6						
Kraków "	7	-	W3	E5	ENE7	NE9						
Lwów "	7	-	N4	N2	ENE9	ENE12						
Warszawa "	6	NNW3	NE7	NNE4	ENE4	ENE5						
Katowice "	7	E2	ESE2	E7	ENE7	ENE6						
Gdynia "	8	NE7	NNE5	NE4								

Sondaże

Nazwa stacji	Wysokość m	Ciśnienie mb	Temp.	Wilgotn.	Nazwa stacji	Wysokość m	Ciśnienie mb	Temp.	Wilgotn.	Uwagi

Stan atmosfery w dniu 14 września

Obszar wysokiego ciśnienia ze środkiem nad Skandynawją południową pokrywa w dalszym ciągu znaczną część Europy i jedynie wschodnia część Rosji oraz Północny Oc. Lodowaty leżą w obrębie niskiego ciśnienia.

W POLSCE: Naogół pogoda słoneczna. Temp. od 6° (Cieszyn) do 15° (Płock)

Przewidywany przebieg pogody w dniu 15 września

W dalszym ciągu pogoda bez zmian; po miejscami chmurnym lub mglistym ranku, zwłaszcza we wschodniej połowie Polski - w ciągu dnia pogoda naogół słoneczna. Temperatura dniem do 18°. Słabe wiatry miejscowe.

Nr. 259

Wtorek dn. 15. IX. /wrzesień/ 1936 g. 7 GMT

MAPA POGODY PAŃSTWOWEGO INSTYTUTU METEOROLOGICZNEGO w Warszawie

Symbole

Stan pogody

≡ ≡ mgła. ═ mgła w strzępach. ∞ opary. ⌧ gęste opary (mgiełka). △ ⚹ krupy. ▲ grad. ≡ mgła słabnąca. |≡ mgła gęstniejąca. ⊤ burza odległa. ⚹ wichura pyłowa. ⌉ Zjawisko miało miejsce w ciągu ostatniej godziny przed obserwacją. || Zjawisko z przerwami.

natężenie	deszcz	dżdża	śnieg	przelotne opady	burza	zawieje śnieżne
słabe	•	—+—	*	▽	⊼	+·+
średnie	:	—++—	**	▽	⊼	
silne	⁝	—+++—	***	▽▽	⊼	+·+

Zachmurzenie

○ pogodnie. ◔ ślady chmur. ◑ 1/10 pokrycia. ◕ 1/4 pokrycia. ◑ 1/2 pokrycia. ◕ 3/4 pokrycia. ◐ 9/10 pokrycia. ⊖ pokrycie całkowite z przerwami. ● całkowite pokrycie. ⊕ niebo niewidoczne.

Pozostałe oznaczenia

N - niż. W - wyż. Wiatr wieje w kierunku strzałki, brak strzałki oznacza ciszę. Krótkie piórko na strzałce odpowiada sile 1 st. B. dłuższe zaś 2 st. B. Ciśnienie w mb. Temperatura w st. Celsjusza.

Front ciepły

Front chłodny

Frzokhidowany

Pow. polarne	Pow. zwrotnikowe	Opady

D. P. I. M. Nr. 1387. 11.VIII.36. (88.000 i 300 do [illegible])

Nazwa stacji	Dn.14.IX.(poniedziałek) 13gmt. JJJ	C_L	C_M	wwVhN$_L$	DDFWN	BBBTT	UC$_H$abb	Dn14.IX.(poniedziałek) 18gmt. C_L	C_M	wwVhN$_L$	DDFWN	BBBTT	UC$_H$abb	RRMME
Gdynia	563	00		01890	04202	27017	65902	00		01790	02202	27014	95300	00180
Grudziądz	568	2X		01654	02214	25620	6X805	00		00690	04300	26315	80403	00210
Bydgoszcz	560	10		01644	30114	26019	50804	50		01644	08114	26114	80304	00200
Toruń	569	4X		25645	02205	26120	5X905	00		00690	00000	26115	70401	00200
Poznań	551	80		02755	06225	25718	50805	50		05644	06214	25316	60600	00190
Kalisz	573	04		01790	02114	25020	41905	03		01790	00004	25112	65502	00200
Katowice	109	20		02764	06214	25016	50803	00		00690	08100	25912	70403	00170
Kraków	556	10		01764	00004	25616	40806	50		01763	12103	26411	80801	00170
Cieszyn	78	24		01853	02214	25316	50805	04		04690	00002	26111	70402	00171
Zakopane	561	10		01872	32202	09612	40901	00		00890	20200	09905	80304	00130
Hala Gąsien.	75	4X		02854	32214	05305	5X000	00		00X90	32110	05302	70303	00060
Mława	105	2X		02745	32225	25120	5X704	40		01742	04102	26017	80405	00200
Płock	106	87		81755	28177	25116	8X903	57		01752	00073	25014	90402	96190
Warszawa	552	87		02754	28217	25017	6X704	8X		02757	00027	25316	8X405	00190
Łódź	554	10		01763	08203	25019	40803	57		02654	00016	25615	8X403	00200
Dęblin	566	5X		03758	24228	25017	6X803							
Lublin	555	5X		02657	28207	24518	6X804	5X		02657	00027	24915	8X300	00180
Kielce	559	8X		02755	28125	24718	5X803	43		01643	00014	25314	6X401	00180
Wilno	553	14		02743	28404	21919	60807	10		01742	28302	23015	70306	00200
Suwałki	562	17		02743	02215	23819	6X801	01		01690	32103	24714	70303	00190
Lida	571	73		02753	32215	21918	6X801	50		01644	00014	23014	80303	00190
Grodno	75	13		02744	65315	24219	61802	04		01690	00001	24713	80403	00200
Białystok	579	20		01764	32314	23520	50805	00		00690	00000	24617	70303	00200
Leśna	103	83		02644	00015	21518	7X803	00		00590	00010	22712	90205	00200
Brześć n/B.	565	8X		02766	28226	23019	7X807	00		01690	00072	24212	95303	97190
Pińsk	563	86		02744	28316	22117	59803	86		02743	00016	22714	86203	00180
Łuck	574	83		02756	31317	23316	6X805	5X		02767	30117	24313	8X303	00170
Przemyśl	79	25		01862	00013	25417	50803	45		05641	00012	26311	80302	00180
Lwów	558	20		02646	28216	24714	6X801	46		02644	00015	25012	8X301	00150
Tarnopol	557	5X		03648	24128	23813	6X802	6X		03638	24158	24111	9X300	92241

Nazwa stacji	Dn15.IX. (wtorek) 1936r. 7gmt. JJJ	C_L	C_M	wwVhN$_L$	DDFWN	BBBTT	UC$_H$abb	RRmmE	Szata śnieżna grubość warstwy w cm	świeżo spadły w cm	Stan lotniska	Uwagi
Gdynia	563	00		00790	12230	28310	90305	00080				
Grudziądz	568	XX		46309	00039	27510	9X305	00080				
Bydgoszcz	560	XX		46009	00039	28310	9X405	00090				
Toruń	569	XX		46109	00039	29010	9X305	00060				
Poznań	551	00		05590	06200	27712	80301	00090				
Kalisz	573	00		00790	32100	27708	80306	00061				
Katowice	109	00		05690	00000	27815	50304	00030				
Kraków	556	00		00690	00000	28311	70301	00090				
Cieszyn	78	00		05790	00000	28709	80305	00061				
Zakopane	561	00		00990	00000	11700	70400	00501				
Hala Gąsien.	75	00		00890	32100	07306	60303	00010				
Mława	105	00		00790	04200	28414	70205	00070				
Płock	106	00		00690	04230	27315	80305	00080				
Warszawa	552	00		05590	04200	27414	80303	00070				
Łódź	554	00		00790	00000	27714	80304	00070				
Dęblin	566	00		00690	00030	27112	90305	91030				
Lublin	555	5X		02644	30134	27212	8X302	00060				
Kielce	559	00		05590	00000	26912	90403	00090				
Wilno	553	00		00790	00000	26011	90307	00070				
Suwałki	562	00		00790	04200	27813	80308	00070				
Lida	571	00		01750	00001	25114	81001	00080				
Grodno	75	50		01751	30201	27812	90303	00060				
Białystok	579	00		00790	30200	27312	80302	00070				
Leśna	103	00		00690	00010	24914	80301	00070				
Brześć n/B.	565	00		01790	32102	26412	86305	00080				
Pińsk	563	80		01742	06102	24514	80302	00100				
Łuck	574	53		02633	30236	25712	9X103	00060				
Przemyśl	79	54		05744	26204	27512	70301	00070				
Lwów	558	07		02690	28214	26710	90401	00060				
Tarnopol	557	5X		03648	00028	25809	9X301	00041				

Spostrzeżenia aerologiczne

Pilotaże

Nazwa stacji	Godz.	200m	500m	1000m	1500m	2000m	3000m	4000m	5000m	6000m	7000m	Uwagi
Poznań 14.IX	15	E6	D6	ESE7								
Warszawa -"-	15	NW3	NNW5	N7	NE6	NE8						
Kraków -"-	18	-	SSE2	E1	ESE4							
Lwów -"-	18	-	WNW7	NNW9								
Warszawa 15.IX	6	ENE3	ENE4	NNE5	NE5	NE4						
Poznań -"-	7	ENE3	SE4	SE6	ESE7	ESE8						
Kraków -"-	7	-	W2	NE1	ENE2	ENE3	E7					
Lwów -"-	7	-	NW5	NNW5	N4	NNE6	NE5	NE6				

Sondaże

Nazwa stacji	Wysokość m	Ciśnienie mb	Temp. °C	Wilgotn. %	Nazwa stacji	Wysokość m	Ciśnienie mb	Temp. °C	Wilgotn. %	Uwagi

Stan atmosfery w dniu 15 września:

Rozległy i dość silny obszar wyżowy, którego środki znajdują się: jeden nad południową połową Skandynawii i morzem Norweskiem, a drugi na północny wschód od Azorów - ogarnia swym wpływem niemal całą Europę. Płytkie zniżki barometryczne nad cieśniną Kaletańską i morzem Północnem wypełniają się. Poza tym wschodnia część Rosji znajduje się w obrębie niskiego ciśnienia, a nad południową Grenlandją i północnym Atlantykiem rozwija się głęboka depresja.

W Polsce - pogodnie, temperatura od 9° do 15°.

Przewidywany przebieg pogody w dniu 16 września:

Pogoda bez zmian; po miejscami chmurnym lub mglistym ranku, w ciągu dnia naogół słonecznie. Temperatura dniem około 18°. Słabe wiatry miejscowe.

Nr. 260.

MAPA POGODY PAŃSTWOWEGO INSTYTUTU METEOROLOGICZNEGO w Warszawie

Środa dn. 16.II. /luty/ 1936 g. 7 G.M.T.

Symbole

Stan pogody

≡ ≡ mgła. = mgła w strzępach. ∞ opary. ∞ gęste opary (mgiełka). △ ⅄ krupy. ▲ grad. ≡ mgła słabnąca. ≡ mgła gęstniejąca. ⊤ burza odległa. ⊤ burza pyłowa.] Zjawisko nastąpiło miejsce w ciągu ostatniej godziny przed obserwacją. ‖ Zjawisko z przerwami

natężenie	deszcz	śnieg	przelotne opady	burza	zawieje śnieżne
słabe	•	*	▽	K	
średnie	:	*	▽	K	
silne	:	*	▽▽	K	

Zachmurzenie

○ pogodnie. ⊙ ślady chmur. ⊕ ¼ pokrycia. ◔ ¼ pokrycia. ◑ ½ pokrycia. ◕ ¾ pokrycia. O ⅜ pokrycia. ⊖ pokrycie całkowite z przerwami. ● całkowite pokrycie. ⊕ niebo niewidoczne.

Pozostałe oznaczenia

N – niż. W wyż. Wiatr wieje w kierunku strzałki, brak strzałki oznacza ciszę. Krótkie pióro na strzałce odpowiada sile 1 st B, dłuższe zaś 2 st. B. Ciśnienie w mb. Temperatura w st. Celsjusza.

Front ciepły

Front chłodny

Frz okludowany

Pow polarne	Pow zwrotnikowe	Opady

S. P. I. M. Nr. 1387. 11.VIII.36. (86.000 i 300 do kresl).

Nazwa stacji	Dn. 15. IX. (wtorek) 13 gmt.						Dn. 15. IX. (wtorek) 18 gmt.						Dn. 16. IX. (środa) 1936 r. 7 gmt.						Szata śnieżna		Stan lotniska	Uwagi
	JJJ	$C_L C_M$	wwVhN$_L$	DDFWN	BBBTT	UC$_H$abb	$C_L C_M$	wwVhN$_L$	DDFWN	BBBTT	UC$_H$abb	RRMME	JJJ	$C_L C_M$	wwVhN$_L$	DDFWN	BBBTT	UC$_H$abb	RRmmE	grubość warstwy w cm	świeżo spadły w cm		
Gdynia	563	00	00890	06200	29518	60001	00	00890	14200	29615	70401	00190	563	00	00690	28200	32412	90405	00080				
Grudziądz	568	10	01761	06201	28620	40603	00	00790	06200	28815	70303	00210	568	00	05590	00000	32712	90305	00040				
Bydgoszcz	560	2X	02645	10235	28620	5X902	00	00690	10110	28614	80403	00210	560	00	05590	06130	32313	80105	00070				
Toruń	569	10	02754	10114	28622	40902	00	00790	04100	29214	70403	00220	569	00	00690	00000	32812	80205	00060				
Poznań	551	10	02765	10315	27520	50801	10	01661	00001	27517	60403	00210	551	00	05690	08200	31113	80305	00080				
Kalisz	573	06	01790	32114	26621	41902	46	02773	02115	26416	61602	00230	573	00	00790	00000	30709	80310	00071				
Katowice	109	10	01764	08204	26218	50803	00	00790	08100	27714	70303	00170	109	00	05690	08130	30714	80304	00060				
Kraków	556	10	01863	08203	27319	50803	00	00790	00000	28013	80303	00200	556	00	00590	00000	31313	80305	00050				
Cieszyn	78	70	01963	02103	27418	50802	04	04790	02000	27714	70403	00201	78	00	05790	00000	31310	80305	00061				
Zakopane	561	10	01882	04202	11916	40903	00	00890	24200	11907	80304	00170	561	00	00990	00000	14610	80404	00010				
Hala Gąsien.	75	4X	02855	02115	08308	7X101	00	00X90	20210	06605	60302	00090	75	00	00890	20100	11010	50304	00040				
Mława	105	00	00790	04200	28320	40502	00	00790	04100	29113	80307	00200	105	00	00790	04100	32415	80403	00070				
Płock	106	10	01852	02202	27320	50801	00	05690	02200	27713	80405	00200	106	10	01751	06101	31115	70307	00090				
Warszawa	552	80	01743	02203	27519	40801	00	00690	30100	27816	70302	00200	552	00	00690	06100	31714	70305	00090				
Łódź	554	20	01654	00014	27020	50801	00	00590	00000	27913	80402	00210	554	00	00790	08100	30915	70303	00050				
Dęblin	566	10	01753	28113	26921	40801	00	05590	00010	27415	80302	00220	566	00	00690	04130	31115	70306	00040				
Lublin	555	7X	02754	32114	26920	6X301	50	01651	00011	27116	70300	00210	555	00	08490	00000	31413	80306	00060				
Kielce	559	8X	02755	00015	26418	5X601	40	01661	00011	27315	70403	00210	559	00	00690	06100	30913	80305	00090				
Wilno	553	10	01741	30203	26119	56803	00	00690	00000	27312	80305	00190	553	00	00790	00000	30412	90307	00060				
Suwałki	567	01	02790	02314	27018	5X801	01	01520	00003	28411	80302	00180	567	01	01790	00003	31114	80305	00070				
Lida	571	80	02745	32215	25920	50301	00	00590	32200	27412	80306	00200	571	00	08490	00030	30514	70601	00060				
Grodno	76	10	01753	30303	27419	51300	00	00690	00000	28613	70305	00200	76	50	01552	26202	32110	90103	00040				
Białystok	570	2X	02765	30215	27119	6X300	00	00690	00010	27914	70303	00200	570	03	08490	00002	31811	90302	00060				
Leśna	103	53	02744	02215	25020	6X300	04	01590	00012	26313	90205	00200	103	00	00690	00000	30214	80301	00050				
Brześć n/B.	565	80	01764	00004	26119	50801	00	01690	00002	27314	85304	00210	565	50	01762	00002	31314	80306	00070				
Pińsk	562	86	02744	02315	25020	4X303	05	01790	00002	26615	70205	00210	562	05	01790	00002	30613	80305	00090				
Łuck	574	8X	25655	30275	25718	8X103	06	01790	28401	25911	8X302	95210	574	03	02590	28115	30914	90303	00060				
Przemyśl	79	89	02833	28214	28219	60001	48	02743	00017	27814	9X503	00210	79	08	49490	00001	31912	80303	00060				
Lwów	558	8X	03768	32128	26116	8X300	46	02664	00027	27414	9X304	00180	558	5X	03668	00028	30911	9X305	00070				
Tarnopol	557	25	02644	24114	24318	50300	6X	03648	00058	26513	9X302	06182	557	00	00690	00000	30312	80302	00072				

Spostrzeżenia aerologiczne

Pilotaże

Nazwa stacji	Godz.	200 m	500 m	1000 m	1500 m	2000 m	3000 m	4000 m	5000 m	6000 m	7000 m	Uwagi
Poznań 15.IX	15	E5	E5	ESE5	ESE6							
Warszawa -"-	15	NE2	NE3	ENE4	NE4	NE4						
Kraków -"-	18	-	E2	E3	E4	E4						
Lwów -"-	18	-	NW6	N6	N7	NNE4						
Warszawa 16.IX	6	ENE4	ESE3	NE3	NE3	ENE2						
Poznań -"-	7	ESE6	ESE4	ESE3	E3	ESE4						
Kraków -"-	7	-	ESE4	ESE4	ESE4	SE3	ESE4					
Lwów -"-	7	-	NE3	NE4	ENE2	NNE4						
Kaunas -"-	7	SE4	SE7	SE4	ESE6	ESE5						
Wilno -"-	7	WNW3	NW6	NW7	NW8	NNW8	NNW4	N4	NNE4	NNE5	NNE8	
Gdynia -"-	8	ESE2	ENE4	E5	ENE7	NE2						

Sondaże

Nazwa stacji	Wysokość m	Ciśnienie mb	Temp.	Wilgotn.	Nazwa stacji	Wysokość m	Ciśnienie mb	Temp.	Wilgotn.	Uwagi

Stan atmosfery w dniu 16 września:

Obszerna depresja ogarnia Grenlandję i przyległą część północnego Atlantyku wraz z Islandją, druga depresja nad Rosją północno-wschodnią. Poza tym całą Europę pokrywa obszar wyżowy i jedynie Szwajcarja oraz Francja leżą w obrębie płytkiej satoki niskiego ciśnienia.

W POLSCE: pogodnie, temperatura od 9° do 15°.

Przewidywany przebieg pogody w dniu 17 września:

W dalszym ciągu pogoda bez zmian; po miejscami mglistym ranku dzień słoneczny i ciepło przy słabych wiatrach miejscowych.

Nr. 261.

Czwartek dn. 17. IX. (wrzesień) 1936 g. 7 GMT

MAPA POGODY PAŃSTWOWEGO INSTYTUTU METEOROLOGICZNEGO

w Warszawie

Symbole

Stan pogody

≡ ≡ mgła. ═ mgła w strzępach. ∞ opary. ∞ gęste opary (mgiełka). △ krupy. ▲ grad. ≡| mgła słabnąca. |≡ mgła gęstniejąca. T burza odległa. wichura pyłowa.] Zjawisko miało miejsce w ciągu ostatniej godziny przed obserwacją. || Zjawisko z przerwami.

natężenie	deszcz	dżdża	śnieg	przelotne opady	burza	zawieja śnieżna
słabe	•	⊣⊢	*	▽	⋉	✢ ✢
średnie	:	⊣⊣⊢	⁑	▽	⋉	
silne	⁝	⊣⊣⊣⊢	⁂	▽▽	⋉	✢ ✢

Zachmurzenie

○ pogodne. ○ ślady chmur. ◔ 1/10 pokrycia. ◔ 1/4 pokrycia. ◑ 1/2 pokrycia. ◕ 3/4 pokrycia. ◕ 9/10 pokrycia. ⊖ pokrycie całkowite z przerwami. ● całkowite pokrycie. ⊕ niebo niewidoczne.

Pozostałe oznaczenia

N - niż. W - wyż. Wiatr wieje w kierunku strzałki, brak strzałki oznacza ciszę. Krótkie piórko na strzałce odpowiada sile 1 st. B, dłuższe zaś 2 st. B. Ciśnienie w mb. Temperatura w st. Celsjusza.

Front ciepły

Front chłodny

Fr. zokludowany

Pow. polarne | Pow. zwrotnikowe | Opady

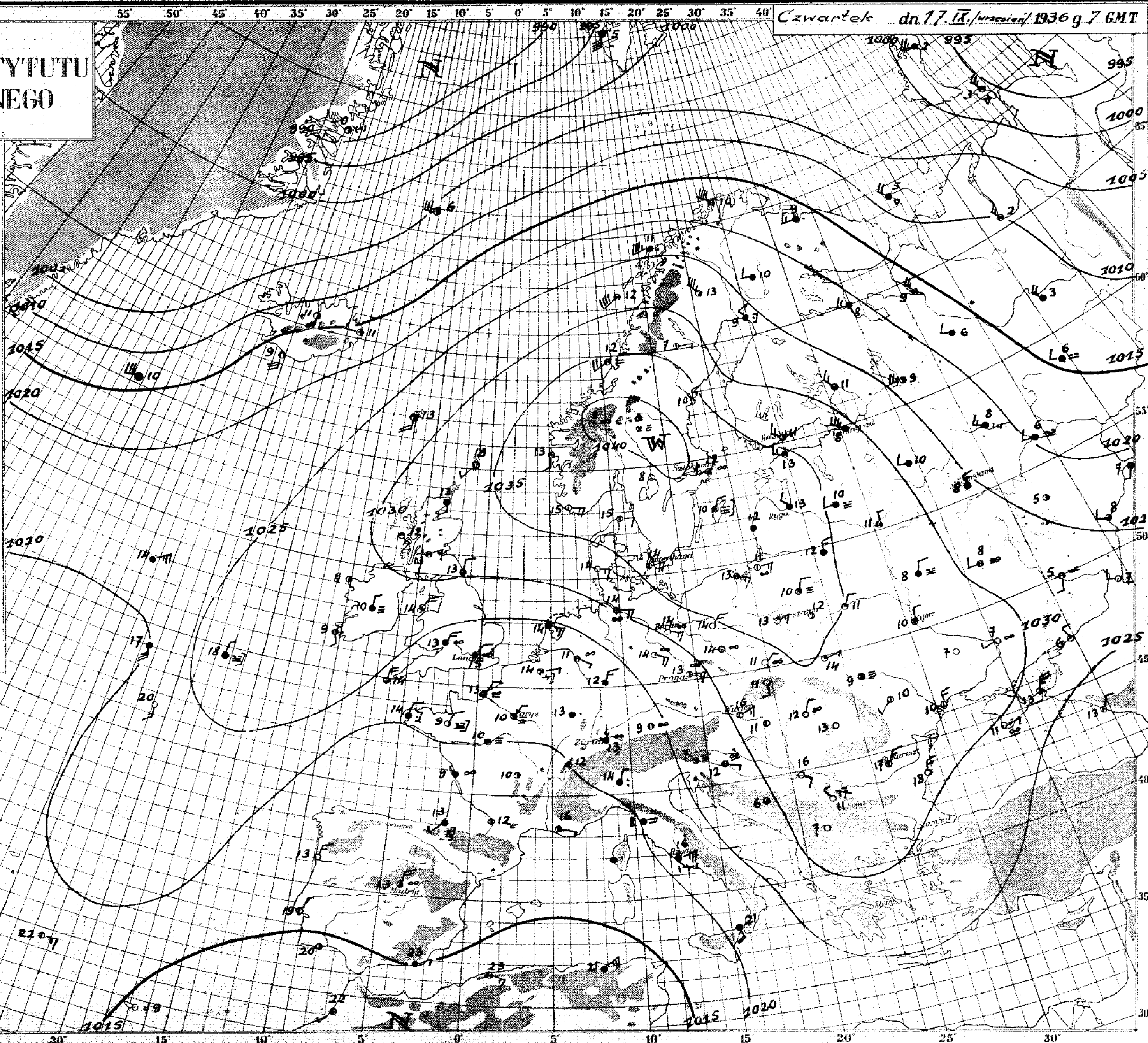

Zakł. Graf. M. Nr. 1387. 11.VIII.36. (88.000 i 300 do kreśl).

Nazwa stacji	Dn. 16.IX. (środa) 13 gmt.						Dn. 16.IX. (środa) 18 gmt.					
	JJJ	$C_L C_M$	wwVhN$_L$	DDFWN	BBBTT	UC$_H$abb	$C_L C_M$	wwVhN$_L$	DDFWN	BBBTT	UC$_H$abb	RRMME
Gdynia	563	00	00890	02100	33918	60901	70	02855	04305	34416	90205	00190
Grudziądz	568	10	01752	04302	33021	40801	00	00690	04100	33515	80303	00210
Bydgoszcz	560	10	01653	10303	32820	50902	00	00690	06100	33016	60401	00210
Toruń	569	10	01744	10204	32821	40903	00	00790	06100	33215	60403	00230
Poznań	551	10	01763	10403	31121	40903	00	00790	06200	31517	70304	00210
Kalisz	573	04	01790	04114	30123	41902	16	01773	04204	30614	62805	00230
Katowice	709	10	01763	12203	30321	50901	00	00790	10100	31314	80303	00210
Kraków	556	10	01762	08102	30720	50902	00	00690	08200	17512	80501	00200
Cieszyn	78	70	01863	02203	29621	40803	04	01690	02102	30316	70403	00211
Zakopane	561	70	02874	08214	15517	50002	10	01781	16211	15510	90403	00180
Hala Gąsien	75	8X	02855	04115	11210	7X001	4X	02X54	30124	12007	8X402	00110
Mława	705	10	01742	04102	33020	40901	00	00790	00000	33913	70409	00200
Płock	706	10	01763	08203	31520	50902	04	01690	00002	31914	80402	00200
Warszawa	552	10	01763	10103	32220	50101	50	01653	02203	32515	70403	00200
Łódź	554	10	01764	08304	31020	50401	00	05590	08100	31816	60403	00210
Dęblin	566	10	01753	02113	31521	50300	00	05690	00000	32215	80404	00220
Lublin	[illegible]	7X	02754	02114	32320	6X302	00	00690	00010	32215	80303	00210
Kielce	[illegible]	2X	02755	00015	30721	5X901	00	00690	00010	31715	80304	00220
Wilno	[illegible]	10	02744	28404	32018	50300	00	00790	30300	32013	90405	00190
Suwałki	557	7X	02745	32216	31918	6X801	01	01590	30103	32714	80303	00200
Łida	[illegible]	10	01763	30203	31019	40901	00	00690	00000	31513	80405	00190
Grodno	[illegible]	10	01752	28202	32520	50901	00	00690	00000	33312	80404	00200
Białystok	570	2X	02765	32215	32119	5X901	00	00690	00013	33013	70305	00200
Leśna	[illegible]	7X	01744	32214	30320	6X903	00	00590	00000	31811	90303	00210
Brześć n/B	[illegible]	10	01773	02213	31520	40801	03	01690	00002	32413	80303	00200
Pińsk	[illegible]	80	01744	26204	30521	30602	00	00790	00000	31715	50215	00212
Łuck	[illegible]	10	01763	02203	31121	50801	00	00790	00000	32614	80306	00210
Przemyśl	[illegible]	80	01842	00012	31421	50801	00	00690	00000	32315	90503	00220
Lwów	558	20	01744	00014	30520	40802	06	01690	00003	31813	90403	00200
Tarnopol	[illegible]	20	02644	04114	29819	50301	40	01643	00003	31314	90301	00190

Nazwa stacji	Dn. 17.IX. (czwartek) 1936 r. 7 gmt.							Szata śnieżna		Stan lotniska	Uwagi
	JJJ	$C_L C_M$	wwVhN$_L$	DDFWN	BBBTT	UC$_H$abb	RRmmE	wysokość pokrywy w cm	świeżość opady		
	563	50	02756	10326	36613	70002	00130				
	568	5X	08438	08238	36611	9X103	00080				
	560	5X	08428	08238	36012	9X301	00080				
	569	XX	44309	06139	36810	9X401	00080				
	551	00	00790	04300	34314	70305	00100				
	573	00	00790	04200	33911	80308	00091				
	709	00	05690	08100	33515	80302	00080				
	556	00	05590	04130	34311	90303	00060				
	78	00	05790	00000	33112	90303	00091				
	561	00	00990	16100	17511	80401	00021				
	75	00	00890	14100	13610	50304	00040				
	705	XX	46109	04139	36811	9X405	97080				
	706	XX	48209	04339	35709	9X303	00090				
	552	00	00690	06200	36713	80308	00090				
	554	00	00790	08100	34715	60305	00080				
	566	00	00690	04100	39415	60302	00020				
	555	00	05590	00000	35313	80305	00060				
	559	13	01662	06113	34414	70404	00100				
	557	5X	03658	32318	35812	8X305	00071				
	562	5X	05548	00038	36809	9X303	00050				
	571	52	03744	02228	36111	7X401	00050				
	78	10	01541	02132	37010	91300	00040				
	706	XX	46209	32239	46210	9X303	00070				
	572	47	02643	02314	34911	75901	00040				
	559	00	01690	00002	34612	85801	00050				
	558	00	01790	04213	35111	76301	00080				
	557	00	00690	00030	34314	90003	00070				
	75	05	43390	00032	35311	90303	00050				
	558	20	01653	06103	34314	70301	00080				
	557	00	00690	00000	34512	90301	00060				

Spostrzeżenia aerologiczne

Pilotaże

Nazwa stacji	Godz.	200 m	500 m	1000 m	1500 m	2000 m	3000 m	4000 m	5000 m	6000 m	7000 m	Uwagi
Poznań 16.IX	15	E6	E5	ESE6								
Warszawa-"-	15	E1	E2	NE2	N1	NNE1						
Lwów -"-	18	-	ENE4	ENE4	ENE3							
Warszawa 17.IX	6	E4	ENE4	ENE3	NE4	NE5						
Poznań -"-	7	E12	E10	E11	ESE8	ESE11						
Kraków -"-	7	-	E6	ESE7	E6	E7	ESE5	E7				
Lwów -"-	7	-	NE6	ENE3	NNE5	E5						
Wilno -"-	7	N5	N6									
Gdynia -"-	8	E7	E6									

Sondaże

Nazwa stacji	Wysokość m	Ciśnienie mb	Temp.	Wilgotn.	Nazwa stacji	Wysokość m	Ciśnienie mb	Temp.	Wilgotn.	Uwagi

Stan atmosfery w dniu 17 września:

W dalszym ciągu obszar wysokiego ciśnienia ze środkiem nad południową Skandynawią ogarnia niemal całą Europę. Płytka zatoka niżowa utrzymuje się nad Francją, poza tym Rosją północną, ocean Lodowaty Północny wraz z Grenlandią ogarnia obszar niskiego ciśnienia.

W Polsce - w dzielnicach północnych chmurno i mglisto, poza tym w całym kraju pogoda niemal bezchmurna. Temperatura od 11° do 15°.

Przewidywany przebieg pogody dniu 18 września:

Po miejscami chmurnym lub mglistym ranku, w ciągu dnia pogoda słoneczna i dość ciepło. Naogół słabe wiatry z kierunków wschodnich.

Nr. 262

MAPA POGODY PAŃSTWOWEGO INSTYTUTU METEOROLOGICZNEGO w Warszawie

Piątek dn. 18. IX. (wrzesień) 1936 g. 7 GMT

Symbole

Stan pogody

≡ ≡ mgła. = mgła w strzępach. ∞ opary. ∞ gęste opary (mgiełka). △ ⅄ krupy. ▲ grad. ≡| mgła słabnąca. |≡ mgła gęstnieąca. T burza odległa. ⇄ wichura pyłowa.] Zjawisko nagłe miejsce w ciągu ostatniej godziny przed obserwacją. || Zjawiska z przerwami.

natężenie	deszcz	ożdże	śnieg	przelotne opady	burza	zawieja śnieżna
słabe	•	—	*	▽	K	+ +
średnie	:	-+-	⁂	▽	K	+ +
silne	⁝	-+++-	⁂	▽▽	K	+ +

Zachmurzenie

○ pogodne. ⊙ ślady chmur. ◐ 1/10 pokrycia. ◔ 1/4 pokrycia. ◑ 1/2 pokrycia. ◕ 3/4 pokrycia. ○ 9/10 pokrycia. ⊖ pokrycie całkowite z przerwami. ● całkowite pokrycie. ⊕ niebo niewidoczne.

Pozostałe oznaczenia

N - nuż. W - wyż. Wiatr wieje w kierunku strzałki. Brak strzałki oznacza ciszę. Krótkie pióro na strzałce odpowiada sile 1 st B, dłuższe zaś 2 st B. Ciśnienie w mb. Temperatura w st. Celsjusza.

Front ciepły

Front chłodny

Frzekludowany

Pow. polarne | Pow. zwrotnikowa | Opady

D. P. I. M. Nr. 1387. 11.VIII.36. (88.000 + 300 do Kresi).

Nazwa stacji	Dn. 17.IX. (czwartek) 13gmt.						Dn. 17.IX. (czwartek) 18gmt.					
	JJJ	C_LC_M	$wwVhN_L$	DDFWN	BBBTT	UC_Habb	C_LC_M	$wwVhN_L$	DDFWN	BBBTT	UC_Habb	RRMME
Gdynia	563	70	01743	06313	36315	70904	40	01752	06503	34314	84604	00160
Grudziądz	568	5X	02646	08326	35516	7X805	50	01651	06201	33912	80301	00170
Bydgoszcz	560	00	00690	06310	34717	70007	00	00690	06100	33513	80300	00170
Toruń	569	10	01752	06102	35317	60007	00	01690	08213	34013	85301	00180
Poznań	551	10	01762	06402	32321	40806	00	00690	06300	31716	70401	00220
Kalisz	573	01	01790	06202	31819	41907	03	01790	06304	31114	55603	00230
Katowice	109	10	01762	45502	31021	70907	00	00790	08100	31315	90302	00210
Kraków	556	10	01771	08401	31921	50803	06	00790	04301	32014	80501	00210
Cieszyn	78	70	01872	02202	30022	50805	40	01562	06202	30617	70501	00231
Zakopane	561	10	01981	32201	10419	40903	00	00890	00000	15809	90503	00200
Huta Gąsien.	75	40	01853	32103	13712	60901	00	00790	22200	12708	50300	00120
Hlawa	105	10	01744	04204	35118	60707	00	00790	08200	34414	80403	00180
Płock	106	10	01763	04233	33719	60906	00	01690	06202	32813	85401	00190
Warszawa	552	10	01653	06233	34219	80907	00	00690	06100	33314	70401	00190
Łódź	554	00	00790	08200	32721	40805	00	00790	08100	32315	70301	00210
Dęblin	566	10	01761	04101	33121	40806	00	00690	00000	32714	90300	00220
Lublin	555	70	01754	04114	33820	60801	00	01690	00012	33413	88300	00200
Kielce	559	10	01762	06202	32320	50905	00	00790	06100	32015	70400	00210
Wilno	533	10	02753	30318	34016	07806	00	02790	00016	33212	87801	00171
Suwałki	562	11	02644	04315	35715	79805	01	02590	32214	34411	98802	00160
Lida	571	10	03752	30228	34216	57804	00	01790	02213	33712	81301	00170
Grodno	78	71	02644	30225	36316	67905	07	01690	00012	35110	80403	00170
Białystok	570	00	02790	32237	35516	57905	00	00690	00010	34911	80401	00170
Leśna	103	53	03645	02328	34214	77703	00	00590	00010	33508	90402	00160
Brześć n/B.	565	10	02763	04205	33618	50804	00	01690	00012	33710	95401	00180
Pińsk	568	16	02753	32315	34115	56703	00	00790	00010	33810	70203	00160
Łuck	574	10	01761	02202	33519	55905	00	01790	02101	33913	96405	00190
Przemyśl	79	20	01842	32112	33122	50805	00	00790	00000	32914	90501	00230
Lwów	558	20	02764	00014	329[illegible]9	60303	00	00590	00010	33114	85303	00210
Tarnopol	557	10	01644	00014	3151[illegible]	60801	00	00690	00000	31913	80300	00190

Nazwa stacji	Dn. 18.IX. (piątek) 1936r. 7gmt.						Szata śnieżna		Stan lotniska	Uwagi
	JJJ	C_LC_M	$wwVhN_L$	DDFWN	BBBTT	UC_Habb	RRmmE	Grubość w cm	Świeży śnieg w cm		
Gdynia	563	00	00690	14200	33312	80601	00080				
Grudziądz	568	00	00690	08200	33012	80803	00050				
Bydgoszcz	560	00	05590	10200	32311	80803	00060				
Toruń	569	00	00690	10200	33211	80901	00070				
Poznań	551	00	00690	10400	30414	90300	00090				
Kalisz	573	01	01790	41304	31111	82300	00081				
Katowice	109	00	00690	10200	31515	70300	00090				
Kraków	556	00	05690	00000	32711	90203	00040				
Cieszyn	78	00	05890	12101	31413	75001	00101				
Zakopane	561	00	00990	00000	16012	80103	00021				
Huta Gąsien.	75	00	01890	14201	12811	55103	00040				
Hlawa	105	00	00790	18102	34710	83401	00030				
Płock	106	00	01690	08303	32313	85101	00080				
Warszawa	552	00	01690	10203	33910	85102	00050				
Łódź	554	00	00790	08200	32214	70601	00070				
Dęblin	566	00	00690	04200	34011	80403	00040				
Lublin	555	00	05590	00030	33609	90303	00040				
Kielce	559	00	01690	06203	32513	81103	00080				
Wilno	533	51	03577	00028	33310	9X902	00070				
Suwałki	562	01	45190	00035	34109	9X803	00030				
Lida	571	5X	05624	30134	33310	90801	00100				
Grodno	78	00	01490	00032	35109	80903	00010				
Białystok	570	00	01690	00033	34511	84904	00030				
Leśna	103	60	02543	00034	33310	93702	00020				
Brześć n/B.	565	00	01690	00032	34011	95301	00020				
Pińsk	568	5X	04418	28208	33108	9X300	00050				
Łuck	574	00	00590	32130	34708	90300	00030				
Przemyśl	79	00	43390	00030	34110	80102	00030				
Lwów	558	06	05490	04114	33414	75301	00070				
Tarnopol	557	10	01642	00033	33409	92300	00040				

Spostrzeżenia aerologiczne

Pilotaże

Nazwa stacji	Cote 200m	500m	800m	1000m	2000m	3000m	4000m	5000m	6000m	7000m	Uwagi
Poznań 17.IX	15	E9	SSE11	SSE12	SSE12	SE13					
Warszawa-"-	15	NNE2	NE2	E3	ESE3						
Kraków -"-	18	-	E8	ESE6	E4	SSE4					
Lwów -"-	18	-	NNE3	NE2							
Warszawa 18.IX	6	E5	ESE4	E4	ESE4						
Poznań -"-	7	E8	E9	E7	E9	E9					
Kraków -"-	7	-	ESE3	SE4	E4						
Katowice-"-	7	SE4	E1	ESE2	SE6	SSE7					
Gdynia -"-	8	SSE10	ESE8	SE7	SE4						

Sondaże

Nazwa stacji	Wysokość m	Ciśnienie mm	Temp.	Wilgoć	Nazwa stacji	Wysokość m	Ciśnienie mm	Temp.	Wilgoć	Uwagi

Stan atmosfery w dniu 18 września:

Obszerny wyż ze środkami nad Polską i Irlandią w dalszym ciągu zalega cały niemal kontynent europejski. Depresja ze środkiem nad Spitzbergeniem ogarnia ocean Lodowaty oraz Skandynawię i Rosję północną; drugorzędna depresja nad ujściem Wołgi ogarnia Ukrainę i Rosję centralną.

W Polsce - pogodnie, miejscami mglisto, w Wileńskiem i na Polesiu chmurno. Temperatura od 7° do 14°.

Przewidywany przebieg pogody w dniu 19 września:

Po mglistym lub miejscami chmurnym ranku, w ciągu dnia w dalszym ciągu pogoda słoneczna i ciepła. Słabe lub umiarkowane wiatry południowo-wschodnie.

Nr. 263.

MAPA POGODY PAŃSTWOWEGO INSTYTUTU METEOROLOGICZNEGO w Warszawie

Sobota dn. 19.IX. (wrzesień) 1936 g. 7 G.M.T.

Symbole

Stan pogody

≡ ≡ mgła. = mgła w strzępach. ∞ opary. ∞ gęste opary (mgełka). △ ✱ krupy. ▲ grad. ≡ mgła słabnąca. ≡ mgła gęstnieująca. ⊤ burza odległa. ⇶ wichura pyłowa. ⌉ Zjawisko miało miejsce w ciągu ostatniej godziny przed obserwacją. ⏸ Zjawisko z przerwami.

natężenie	deszcz	dżdżu	śnieg	przelotne opady	burza	zawiej śnieżna
słabe	•	—	*	▽	K	+ +
średnie	:	—	* *	▽	K	
silne	⁝	—	* * *	▽▽	K	+ +

Zachmurzenie

○ pogodne. ⊙ ślady chmur. ◔ 1/10 pokrycia. ◔ 1/5 pokrycia. ◑ 1/2 pokrycia. ◕ 3/4 pokrycia. ◕ 9/10 pokrycia. ⊖ pokrycie całkowite z przerwami. ● całkowite pokrycie. ⊕ niebo niewidoczne.

Pozostałe oznaczenia

N-wiatr. W-wyż. Wiatr wieje w kierunku strzałki, brak strzałki oznacza ciszę. Krótkie pióro na strzałce odpowiada sile 1st. B, dłuższe zaś 2st. B (ciśnienie w mb. Temperatura w st. Celsjusza.

Front ciepły

Front chłodny

Frzokludowany

Pow. polarna | Pow. zwrotnikowa | Opady

D. P. L. M. Nr. 1387. 11.VIII.36. (88.000 + 300 do kresu).

Nazwa stacji	Dn. 18.IX. (piątek) 13gmt.							Dn. 18.IX. (piątek) 18gmt.					
	JJJ	C_L	C_M	wwVhN$_L$	DDFWN	BBBTT	UC_Habb	C_LC_M	wwVhN$_L$	DDFWN	BBBTT	UC_Habb	RRMME
Gdynia	563	00		00790	14400	29918	60815	50	01752	10504	27717	76810	00190
Grudziądz	568	00		00790	14302	30021	51702	01	01790	12302	28014	70802	00220
Bydgoszcz	560	00		00790	14400	28822	40805	00	02690	12114	27116	78803	00220
Toruń	569	00		01790	10203	29623	45711	02	01690	08224	28216	60703	00240
Poznań	551	10		02762	12414	27423	46802	02	02690	12425	25219	52602	00230
Kalisz	573	05		01790	41303	29725	46817	01	01790	08103	25717	54605	00250
Katowice	109	07		01890	14203	28322	45807	04	01790	12213	27715	85601	00220
Kraków	556	00		01890	10201	28821	55808	00	01790	08302	28016	75802	00210
Cieszyn	78	10		02871	14015	27824	36606	00	04690	12014	27516	76603	00251
Zakopane	561	00		00990	04200	12419	40604	00	01090	00002	13209	91705	00190
Hala Gąsien.	75	00		01890	32101	12513	75601	00	01X90	22101	10709	71705	00130
Mława	105	00		00790	12300	31318	50908	00	00790	12200	29713	70601	00190
Płock	106	02		01790	10303	29320	55808	00	01690	08213	28214	75401	00200
Warszawa	552	00		01790	14202	30919	55809	01	01690	12203	29612	85603	00190
Łódź	554	00		01790	10303	29121	48805	00	02790	10104	27916	62300	00220
Dęblin	566	00		00790	06200	31019	40807	00	01790	08201	30013	70801	00200
Lublin	555	00		00790	08300	31518	60702	50	01642	00002	31112	80603	00190
Kielce	553	00		01790	10302	29021	45909	00	01690	06203	28915	75501	00210
Włoszczowa	558	10		01741	30202	32417	65807	04	01690	00003	30911	80400	00180
Suwałki	567	00		01790	00033	31817	55807	00	00690	00000	31311	80801	00180
Łódź	571	00		01890	32111	31318	41807	00	00690	00000	30912	80300	00190
Grodno	76	00		00790	30200	32318	50807	00	00690	00000	31410	70801	00190
Białystok	570	00		00790	08100	32119	50807	00	00690	00000	31312	80300	00190
Leśna	103	00		00790	02200	30719	70803	00	00590	00000	31011	90402	00200
Brześć n/B.	565	00		00790	08200	31118	50807	00	05590	00002	30911	85802	00180
Pińsk	562	06		01790	32204	31117	41805	00	00790	00010	31413	70802	00180
Łuck	572	00		01890	30201	31319	55811	00	00790	02100	31911	80307	00190
Przemyśl	79	00		00890	04100	30721	60808	00	05790	00000	30312	90801	00210
Lwów	558	10		01652	08104	30617	52803	00	00490	06100	30912	80600	00180
Tarnopol	557	00		01690	04104	30616	65802	00	00690	00000	31411	90501	00170

Nazwa stacji	Dn. 19.IX. (sobota) 1936r. 7gmt.						Szata śnieżna		Stan lotniska	Uwagi
	JJJ	C_LC_M	wwVhN$_L$	DDFWN	BBBTT	UC_Habb	RRmmE	grubość pokrywy w cm	świeży spadły		
	563	07	01790	16214	24613	85801	00100				
	568	01	02590	12325	25213	86803	00090				
	560	00	02690	10116	24813	85603	00100				
	569	01	02690	12125	25513	76700	00090				
	551	03	02690	14314	23515	72801	00110				
	573	05	01790	08204	24312	86803	00101				
	109	14	02761	14216	26614	75902	00080				
	556	07	01690	00003	27912	85401	00040				
	78	04	02890	14105	25716	66901	00121				
	561	00	02990	20204	12613	62300	00020				
	75	00	02890	12115	11014	18303	00070				
	105	00	02790	12225	27412	76702	00080				
	106	00	02790	45415	25512	76801	00080				
	552	00	02690	12215	27111	86703	00040				
	554	00	02790	10204	25614	72804	00050				
	566	00	02790	08215	28312	76801	00040				
	555	00	02690	12115	29513	88300	00030				
	553	00	02690	00015	26814	76001	00090				
	558	00	47290	00018	28710	97805	00051				
	567	01	02690	16135	28712	88801	00030				
	571	00	01690	00003	29812	85804	00040				
	76	01	01690	00004	29513	76807	00010				
	570	00	02690	08217	29013	77809	00090				
	103	00	01690	12204	29914	75405	00030				
	565	00	02790	12205	29312	76802	00030				
	562	04	01790	12202	30912	81702	00050				
	572	00	00790	12300	31414	70000	00050				
	79	00	01790	00031	29412	85601	00020				
	558	00	01790	12302	29512	81300	00070				
	557	00	00690	12100	30714	80300	00040				

Spostrzeżenia aerologiczne

Pilotaże

Nazwa stacji	Godz.	260m	380m	1000m	1500m	2000m	3000m	5000m	6000m	7500m	Uwagi
Poznań 18.IX	15	SE9	SE10	SE10	SSE13	SSE11					
Warszawa -"-	15	ESE4	ESE6	ESE6	S5	S5					
Kraków -"-	18	-	ESE6	SE5	SW5						
Lwów -"-	18	-	ENE3	ENE2	NE1						
Warszawa 19.IX	6	SSE7	S7	S3	NE5						
Poznań -"-	7	SSW5	SSW7	SSW5	SSW6	SSW7					
Kraków -"-	7	-	S3	WNW2	W2	SW4	SSW8	SSW9			
Lwów -"-	7	-	NE3								
Wilno -"-	7	S3	SW5	SW6	SSW6	SW6					
Gdynia -"-	8	SSW13	S7	S6	SW7						

Sondaże

Nazwa stacji	Wysokość	Ciśnienie	Temp.	Wilgotn.	Nazwa stacji	Wysokość	Ciśnienie	Temp.	Wilgotn.	Uwagi

Stan atmosfery w dniu 19 września:

Obszar wysokiego ciśnienia zalega nadal niemal cały kontynent europejski oraz Anglię i wschodnią część Atlantyku. Głęboka depresja przesuwa się na dalekiej północy ogarniając Rosję i Skandynawię północną oraz Grenlandię; drugorzędne depresje utrzymują się nad Hiszpanią i Kaukazem.

W Polsce - pogoda słoneczna o zachmurzeniu umiarkowanym. Temperatura od 10° do 15°.

Przewidywany przebieg pogody w dniu 20 września:

Dość pogodnie o większym zachmurzeniu w dzielnicach zachodnich i środkowych z możliwością przelotnych deszczów. Ciepło. Słabe lub umiarkowane wiatry południowo-wschodnie i południowe.

Nr 264.

Niedziela dn. 20.IX. wrzesień 1936 g. 7 GMT

MAPA POGODY PAŃSTWOWEGO INSTYTUTU METEOROLOGICZNEGO w Warszawie

Symbole

Stan pogody

≡ ≡ mgła. = mgła w strzępach. ∞ opary. ∞ gęste opary (mgełka). △ ⧖ krupy. ▲ grad. ≡| mgła słabnąca. |≡ mgła gęstniejąca. T burza odległa. ⚶ wichura pyłowa.] Zjawisko miało miejsce w ciągu ostatniej godziny przed obserwacją.]| Zjawisko z przerwami.

Natężenie	Śnieżyca	Deszcz	Śnieg	Przelotne opady	Burza	Zamarzanie deszczu
słabe	•	—	×	▽	K	+ +
średnie	⋮	—	⁂	▽	K	
silne	⋮	—	⁂	▽▽	K	+ +

Zachmurzenie

○ pogodnie. ◔ słaby chmur. ◔ 1/4 pokrycia. ◑ 1/2 pokrycia. ◕ 3/4 pokrycia. ◔ 3/4 pokrycia. ◑ 1/2 pokrycia. ◕ pokrycie całkowite z przerwami. ● całkowite pokrycie. ⊕ niebo niewidoczne.

Pozostałe oznaczenia

N — wiatr. W — wyż. Wiatr wieje w kierunku strzałki, brak strzałki oznacza ciszę. Krótkie pióro na strzałce odpowiada sile 1 st. B, dłuższe ma 2 st. B. Ciśnienie w mb, temperatura w st. Celsjusza.

Front ciepły

Front chłodny

Frontolud owany

Pow. solarne | Pow. zwrotnikowa | Opady

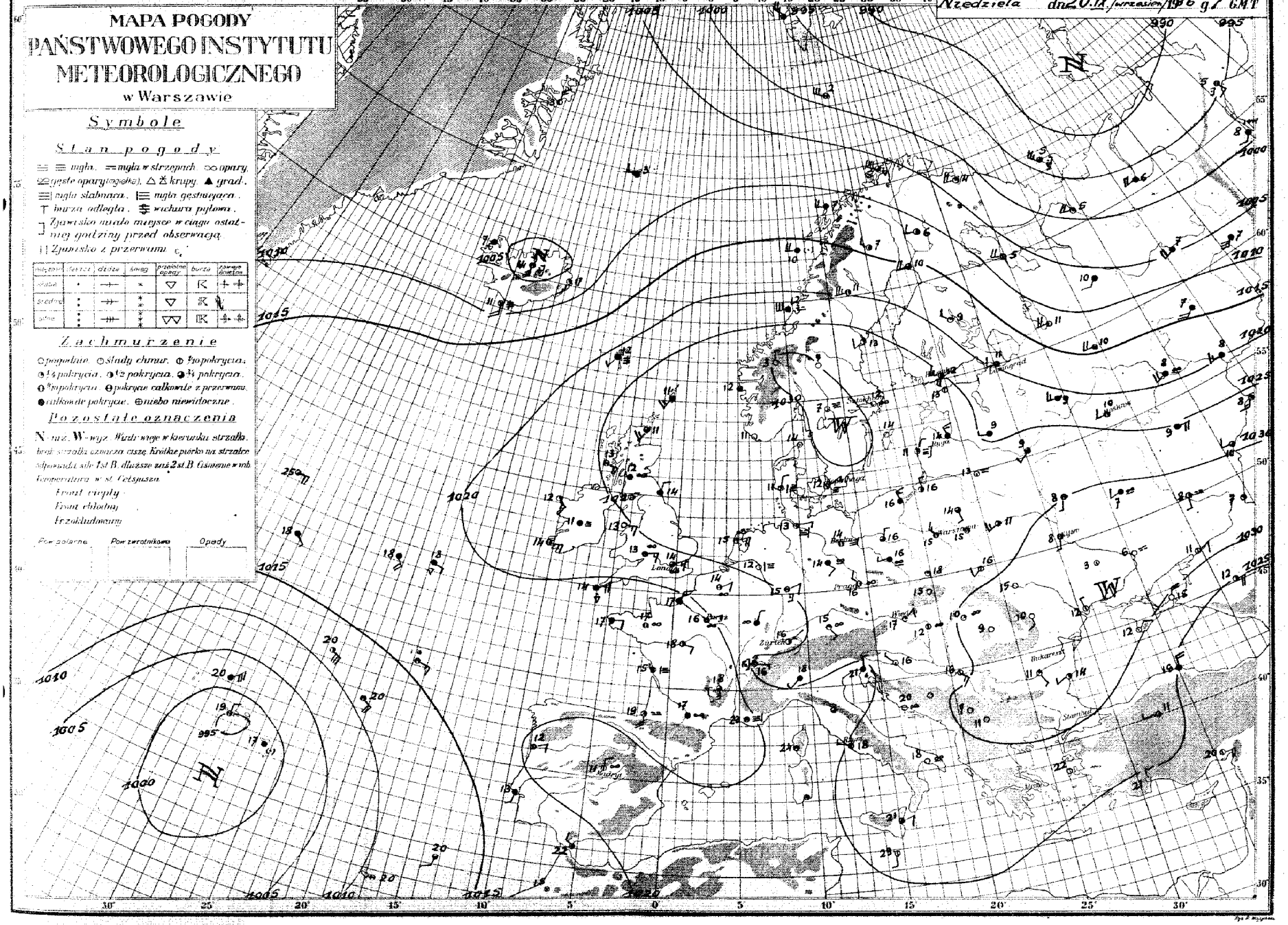

O. P. I. M., Nr. 1367. 11.VIII.36. (88.000 + 300 do kresów).

Nazwa stacji		Dn. 19.IX. (sobota) 13 gmt.						Dn 19.IX. (sobota) 18 gmt.						Dn 20.IX. (niedziela) 1936 r. 7 gmt						Szata śnieżna		Stan lotniska	Uwagi
		JJJ	$C_L C_M$	wwVhN$_L$	DDFWN	BBBTT	UCHabb	$C_L C_M$	wwVhN$_L$	DDFWN	BBBTT	UCHabb	RRRMME	JJJ	$C_L C_M$	wwVhN$_L$	DDFWN	BBBTT	UCHabb	RRRmmE	głębokość w cm	świeżo spadły w cm		
Gdynia	563	00	02790	12215	23719	96706	07	02670	14319	22617	86801	00200	563	07	02690	28227	26915	9X309	00140				
Grudziądz	568	00	02690	16315	23823	49805	03	02690	00026	23119	7X300	00240	568	01	08490	28115	27015	94408	00110				
Bydgoszcz	560	04	02690	20115	23724	45803	07	02690	00016	23317	8X402	00250	560	01	05490	00022	27116	80207	00120				
Toruń	569	07	02790	20225	23923	4X804	52	03655	00028	23420	6X401	00260	569	00	03690	00028	27315	87409	00120				
Poznań	551	00	01790	16203	22923	45903	60	60658	30328	23520	7X405	97250	551	57	02654	02115	26916	8X303	97140				
Kalisz	573	01	01790	16102	23024	41905	75	02673	00015	22716	74300	00260	573	86	45564	22155	26016	80303	91141				
Katowice	109	05	01790	20414	24623	50803	04	05690	24103	24817	70403	00240	109	00	01790	22204	27519	75303	00110				
Kraków	556	04	01790	00003	25224	36803	50	05652	00002	25516	80503	00240	556	03	01790	00003	27818	76303	00090				
Cieszyn	78	03	01990	14214	23926	46904	07	02690	00015	25118	66402	00261	78	00	02890	14215	27717	66104	00140				
Zakopane	561	00	01990	08202	12721	41901	00	00990	28200	17X13	80501	00210	561	00	00990	00000	13715	80202	00060				
Huta Cąsien.	75	00	01890	30201	11314	62302	00	00X90	20300	10312	60603	00160	75										
Mława	105	00	02790	14225	25622	46707	00	02790	12225	24618	6X101	00230	105	03	02790	00027	27115	8X204	00100				
Płock	106	07	02790	12325	23423	50806	07	02790	12225	23117	76302	00220	106	07	05690	22127	25616	9X408	00130				
Warszawa	552	00	02790	14326	25322	26805	02	01690	00003	24914	70300	00230	552	55	02765	00026	26315	8X303	00110				
Łódź	554	05	01790	14303	23424	32805	5X	03648	16228	23819	6X402	00250	554	57	10654	00026	26616	8X206	00130				
Dęblin	566	01	01790	16313	25624	42825	01	01790	00001	25315	80801	00240	566	07	02690	14116	26916	8X303	00090				
Lublin	555	00	02790	14115	26321	68804	00	00690	00010	26113	90300	00220	555	03	02690	14114	27715	88302	00120				
Kielce	559	00	02790	00014	25023	46803	00	01690	00014	25017	65501	00230	559	03	02690	00015	27017	71303	00120				
Wilno	553	00	02790	12428	26119	57810	01	02690	16328	26216	77704	00200	553	00	04690	00001	26613	82306	00081				
Suwałki	562	01	02790	18315	26120	58805	01	02590	18215	25314	78802	00200	562	07	02690	00015	26315	8X305	00100				
Lida	571	00	02790	18315	27120	48808	53	01642	00014	26814	74401	00200	571	57	02735	00027	26712	8X101	00050				
Grodno	76	00	02790	14304	27721	46807	00	01690	00013	26611	96300	00210	76	53	02645	10126	27312	9X403	00060				
Białystok	570	00	01790	14313	21720	42807	00	00690	16110	26314	80801	00210	570	04	02790	14125	27414	82304	00080				
Leśna	103	07	02790	16315	27921	56708	00	01690	00014	27114	83300	00210	103	07	02690	00014	26711	85201	00060				
Brześć n/B.	565	00	02790	14204	27321	46806	00	01890	00003	26113	71802	00210	565	03	02690	00026	26615	86303	00060				
Pińsk	563	70	02753	14215	29419	33804	00	01790	14213	28512	73701	00200	563	04	02790	20314	27311	86802	00050				
Łuck	574	10	01761	14403	29320	52808	00	00790	12300	29213	80303	00200	574	03	02790	16205	28811	9X101	00060				
Przemyśl	79	00	01890	00011	26525	66805	00	05790	00000	27414	90301	00250	79	00	01890	00001	28220	75303	00090				
Lwów	558	06	01790	18313	27319	50807	04	01690	12214	28714	76505	00170	558	00	01690	20212	28716	95304	00070				
Tarnopol	557	11	01651	12204	28619	52803	40	01653	12103	29413	80801	00200	557	01	01690	00003	29711	72301	00030				

Spostrzeżenia aerologiczne

Pilotaże

Nazwa stacji	Godz.	200 m	500 m	1000 m	1500 m	2000 m	3000 m	4000 m	5000 m	6000 m	7000 m	Uwagi
Poznań 19.IX	15	SW4	NW7	WNW9	WNW9	WNW9						
Warszawa -"-	15	S2	SSE3	SW3	SSW7	SSW8						
Kraków -"-	18	-	SSE2	WSW4	SW7							
Lwów -"-	18	-	SSE7	SSW2								
Warszawa 20.IX	6	WSW3	W4	WSW4								
Poznań -"-	7	NNE6	NNE6	NE7	NE7							
Lwów -"-	7	-	W8	WNW5	NW4							
Kraków -"-	7	-	WSW2	SE1								
Wilno -"-	7	SW1	N3	NW6	NW8	NW9						
Katowice -"-	7	SSW4	SW4	SW3	WSW3	WSW6						
Gdynia -"-	8	NE8	NE7	ENE5	NNE4	W3						

Sondaże

Nazwa stacji	Wysokość m	Ciśnienie mb	Temp. °C	Wilgoć %	Nazwa stacji	Wysokość m	Ciśnienie mb	Temp. °C	Wilgoć %	Uwagi

Stan atmosfery w dniu 20 września:

Cały kontynent europejski zalega w dalszym ciągu silny wyż barometryczny ze środkami nad Ukrainą i Skandynawią południową. Głęboka depresja ze środkiem nad morzem Karskim ogarnia Rosję północną i ocean Lodowaty, druga depresja ogarnia Islandię, trzecia Azory.

W Polsce - naogół dość pogodnie, miejscami mglisto i przelotne deszcze na zachodzie i w środku kraju. Temperatura od 11° do 18°.

Przewidywany przebieg pogody w dniu 21 września:

Rankiem chmurno i mglisto, w ciągu dnia dość pogodnie i ciepło.

Słabe wiatry miejscowe.

Nr. 265

Poniedziałek dn. 22-IX. (przeszłej) 1936 g. 7 G.M.T.

MAPA POGODY PAŃSTWOWEGO INSTYTUTU METEOROLOGICZNEGO w Warszawie

Symbole

Stan pogody

≡ mgła. = mgła w strzępach. ∞ opary. ∞ gęste opary (mgiełka). △ krupy. ▲ grad. ≡ mgła słabnąca. ≡ mgła gęstniejąca. T burza odległa. ⚍ wichura pyłowa.] Zjawisko nagłe miejsce w ciągu ostatniej godziny przed obserwacją. || Zjawisko z przerwami

natężenie	deszcz	śnieg	śnieg	przelotne opady	burza	zamgienie światła
słabe	•	—	*	▽	K	+ +
średnie	:	—	* *	▽	K	+ +
silne	:	—	* * *	▽▽	K	+ +

Zachmurzenie

○ pogodne. ◷ ślady chmur. ◐ 1/10 pokrycia. ◔ 1/2 pokrycia. ◑ 1/2 pokrycia. ◕ 3/4 pokrycia. ◐ 9/10 pokrycia. ⊖ pokrycie całkowite z przerwami. ● całkowite pokrycie. ⊕ niebo niewidoczne.

Pozostałe oznaczenia

N - niż. W - wyż. Wiatr wieje w kierunku strzałki, brak strzałki oznacza ciszę. Krótkie piórko na strzałce odpowiada sile 1 st. B, dłuższe zaś 2 st. B. Ciśnienie w mb. Temperatura w st. Celsjusza.

Front ciepły

Front chłodny

Frontokludowany

Pow. polarne	Pow. zwrotnikowe	Opady

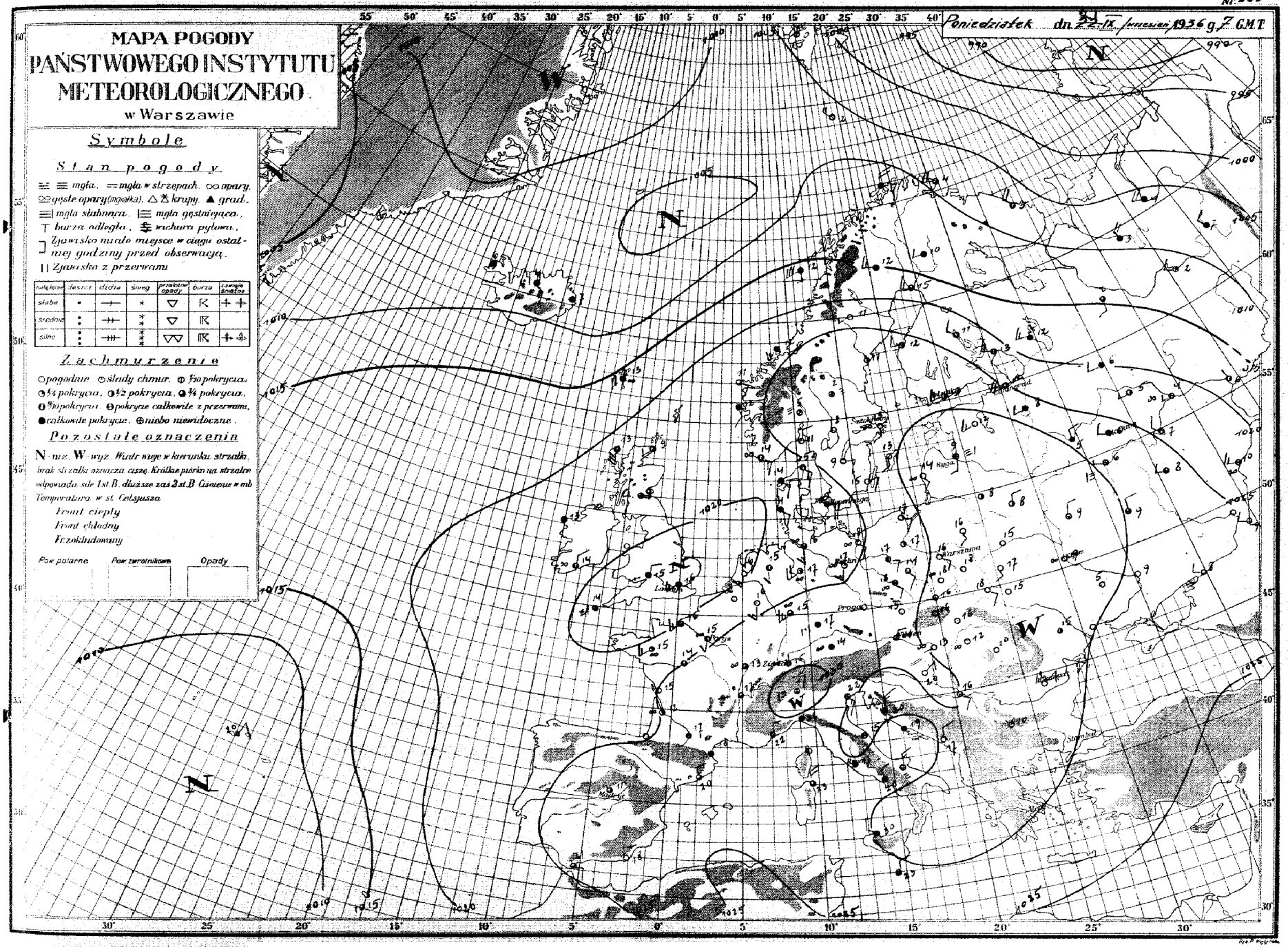

D. P. L. M. Nr. 1387. 11.VIII.36. (88.000 + 300 do kresu).

Nazwa stacji	Dn. 20. IX. (niedziela) 13 gmt.						Dn. 20. IX. (niedziela) 18 gmt.						Dn. 21. IX. (poniedziałek) 7 gmt.						Szata śnieżna		Stan lotniska	Uwagi
	JJ	$C_L C_M$	wwVhN$_L$	DDFWN	BBBTT	UC_Habb	$C_L C_M$	wwVhN$_L$	DDFWN	BBBTT	UC_Habb	RRMME	JJ	$C_L C_M$	wwVhN$_L$	DDFWN	BBBTT	UC_Habb	RRmmE	grubość warstwy w cm	Stan gruntu		
Gdynia	563	09	01790	04213	28718	82201	00	01790	02103	29316	81202	00190	563	00	01690	14202	28414	91304	00100				
Grudziądz	568	00	01790	04203	27324	41300	50	01754	04204	28318	81304	00250	568	00	05590	08102	28817	81303	00100				
Bydgoszcz	560	07	02690	12115	27024	5X801	07	03690	06118	27521	7X401	00240	560	07	05590	00014	27917	82001	00130				
Toruń	569	05	02790	00014	27324	53901	03	03690	00028	28020	6X403	00260	569	07	05690	12104	29517	80105	00130				
Poznań	551	07	02690	14227	26324	5X902	05	01690	00024	26720	70402	00240	551	07	05690	10216	27317	8X401	00140				
Kalisz	573	01	01790	18112	26024	44300	25	02654	00015	26618	76300	00260	573	46	02764	12215	28414	83303	00121				
Katowice	109	00	05790	16200	26425	60804	00	00790	18100	27919	70204	00260	109	00	05690	24100	29619	70302	00110				
Kraków	556	07	01790	00003	27325	40903	00	00690	00000	28218	70403	00260	556	00	00690	00000	30716	80305	00100				
Cieszyn	78	00	01890	12204	26727	36903	04	01690	00013	28319	66405	00281	78	03	05790	12002	30016	60303	00140				
Zakopane	561	00	03990	08208	15022	57001	00	00890	20100	15013	90407	00220	561	00	00990	00000	16216	80401	00080				
Hala Gąsien.	75												75	00	00890	00000	14716	50302	00100				
Mława	105	00	01790	00002	27025	53905	04	01790	00003	28617	70105	00260	105	00	05690	08100	30415	08100	00100				
Płock	106	00	02790	24114	25926	46902	07	01690	00023	27118	80404	00260	106	00	01690	12202	29018	85304	00130				
Warszawa	552	00	00790	24100	26724	90901	07	01690	00013	28219	70305	00250	552	00	00690	12200	30616	80305	00120				
Łódź	554	00	00790	00002	27125	42302	00	00690	00000	28018	80303	00250	554	00	00690	08100	29512	70301	00120				
Dęblin	566	07	01790	00003	27325	40903	00	00690	00000	28218	70403	00260	566	00	00690	06100	31018	70105	00100				
Lublin	555	03	02790	24115	27424	78300	00	00690	00010	28619	80303	00240	555	00	00690	00000	31918	70305	00100				
Kielce	559	03	02690	24126	26725	42902	00	00690	00010	27420	60402	00250	559	00	05690	00000	30318	70306	00130				
Wilno	553	10	01751	28303	26920	58801	00	04790	32200	28814	80407	00211	553	00	01690	00033	33216	78307	00040				
Suwałki	567	01	01790	18203	26623	40001	01	01690	00003	28815	80306	00240	567	01	02690	04214	31514	8X303	00080				
Lida	571	10	01751	28201	27121	40000	00	00690	00000	28814	80206	00220	571	00	05590	00002	32813	81304	00050				
Grodno	76	00	01790	00011	27724	41903	50	01763	00003	29515	80307	00240	76	00	00590	04230	33014	80304	00060				
Białystok	570	04	01790	00012	27723	42901	00	00690	00000	29315	80305	00240	570	00	00690	14100	32116	70303	00100				
Leśna	103	00	01790	00002	26522	41802	00	00590	00000	28713	90310	00230	103	00	00690	00000	32614	80203	00060				
Brześć n/B.	565	00	01790	00003	27523	48801	00	00690	00000	28816	80305	00230	565	00	00690	00000	31918	70305	00090				
Pińsk	562	00	01790	00003	27122	49300	00	00790	00000	28916	60208	00220	562	00	00790	00000	33015	70205	00080				
Łuck	574	00	01790	24202	27424	51804	00	00790	24100	29216	80308	00240	574	00	00690	14230	32717	80305	00070				
Przemyśl	79	08	02890	26114	27926	66002	00	00790	00000	29918	90303	00260	79	00	00790	00000	32316	80305	00090				
Lwów	558	03	02890	28215	27922	6X301	00	01490	28113	29317	65303	00230	558	00	00690	10100	31518	70303	00100				
Tarnopol	557	14	03643	24118	26924	47803	00	00690	00000	28618	70301	00240	557	00	00690	00000	32215	90302	00240				

Spostrzeżenia aerologiczne

Pilotaże

Nazwa stacji	Godz.	200m	500m	1000m	1500m	2000m	3000m	5000m	5000m	6000m	7000m	Uwagi
Gdynia 20. II	12	NE3	ENE6	ENE5	E3	S2	S3	SW3	SW10			
Warszawa "	15	W2	W3	W4	WSW4							
Poznań "	15	ESE4	SE3	SSE4								
Kraków "	18	-	E3	SE3	SW4	SW6	W9					
Lwów "	18	-	NW4	NW5	NW6							
Poznań 21. II	7	S7	S10	S10	S10	SSW9						
Wilno "	7	cisza	cisza	cisza	cisza	NE4	NW3					
Kraków "	7	-	SW1	SW3	S4	W3	W4					
Warszawa "	6	S4	SSW3	SSW3	SW5							
Lwów "	7	-	E4									
Gdynia "	8	SSE9	S8	S8	SSW6							

Sondaże

Nazwa stacji	Wysokość m	Ciśnienie mm	Temp	Wilgotn	Nazwa stacji	Wysokość	Ciśnienie mm	Temp	Wilgotn	Uwagi

Stan atmosfery w dniu 21 września

Obszar wysokiego ciśnienia zalega nadal cały niemal kontynent Europy. Depresja z nad oc. Lodowatego ogarnia Rosję północno-wschodnią, druga obszerna depresja utrzymuje się nad Azorami. Drugorzędne depresje utworzyły się nad Anglją i m. Norweskiem.

W POLSCE: pogodnie, rankiem miejscami mglisto. Temp. od 6° do 18°.

Przewidywany przebieg pogody w dniu 22 września

W zachodnich dzielnicach przejściowy wzrost zachmurzenia ze skłonnością do burz i przelotnych deszczów, w pozostałej części Polski nadal pogodnie, rankiem mglisto. Ciepło. Umiarkowane wiatry południowo-wschodnie i południowe.

Wtorek dn. 22. IX (września) 1936 g. 7 G.M.T.

MAPA POGODY PAŃSTWOWEGO INSTYTUTU METEOROLOGICZNEGO w Warszawie

Symbole

Stan pogody

≡ mgła, ═ mgła w strzępach, ∞ opary, gęste opary (mgiełka), △ krupy, ▲ grad, mgła słabnąca, mgła gęstniejąca, T burza odległa, wichura pyłowa,] Zjawisko miało miejsce w ciągu ostatniej godziny przed obserwacją, || Zjawisko z przerwami

natężenie	deszcz	dżdża	śnieg	przelotne opady	burza	zawieje śnieżne
słabe	•	⟶	*	▽	K	+
średnie	:	⟶⟶	⁑	▽	K	+
silne	⁝	⟶⟶⟶	⁂	▽▽	K	+

Zachmurzenie

○ pogodnie, ◌ ślady chmur, ⦶ ²⁄₁₀ pokrycia, ◔ ¼ pokrycia, ◑ ½ pokrycia, ◕ ¾ pokrycia, ⁹⁄₁₀ pokrycia, ⊖ pokrycie całkowite z przerwami, ● całkowite pokrycie, ⊕ niebo niewidoczne.

Pozostałe oznaczenia

N niż, W wyż. Wiatr wieje w kierunku strzałki. Ilość strzałki oznacza cisz. Krótkie piórko na strzałce odpowiada sile 1st B, dłuższe zaś 2st B. Ciśnienie w mb. Temperatura w st. Celsjusza.

Front ciepły
Front chłodny
Front zokludowany

Pow. polarne — Pow. zwrotnikowe — Opady

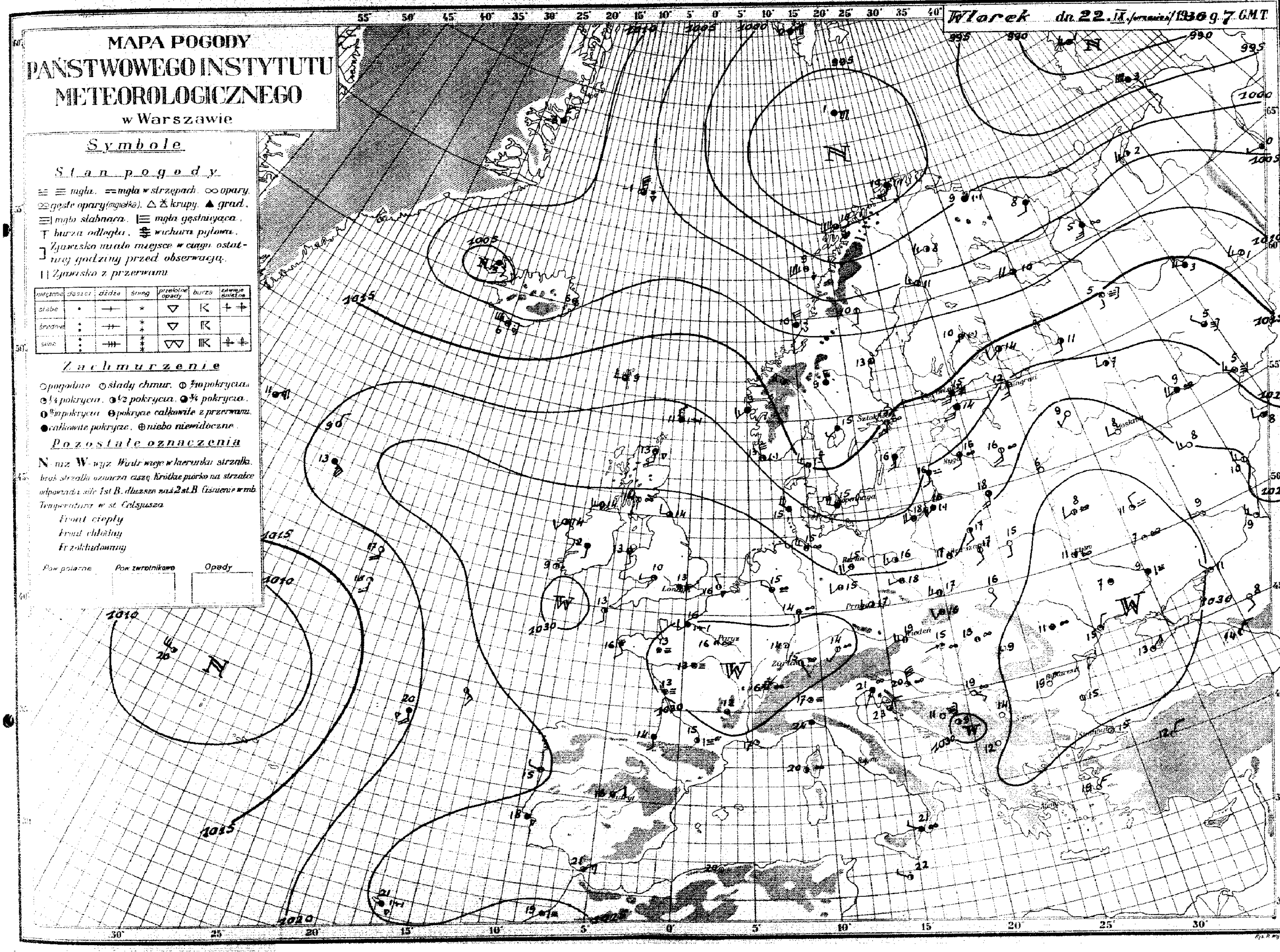

D. P. W. M. Nr. 1387. 11.VIII.36. (88.000 i 300 do kreśl.)

Nazwa stacji	Dn. 21.IX. (poniedziałek) 13gmt.						Dn. 21.IX. (poniedziałek) 18gmt.						Dn. 22.IX. (wtorek) 1936r. 7gmt.						Szata śnieżna		Stan lotniska	Uwagi
	JJJ	$C_L C_M$	wwVhN$_L$	DDFWN	BBBTT	UC$_H$abb	$C_L C_M$	wwVhN$_L$	DDFWN	BBBTT	UC$_H$abb	RRMME	JJJ	$C_L C_M$	wwVhN$_L$	DDFWN	BBBTT	UC$_H$abb	RRmmE	grubość warstwy w cm	świeżo spadły		
Gdynia	563	00	01790	14202	25921	76709	03	01790	18203	24721	74501	00260	563	07	02790	22416	20318	7X807	00160				
Grudziądz	568	00	01690	51604	26927	45806	04	01690	16213	26319	70801	00280	568	02	03690	20258	23016	9X804	02141				
Bydgoszcz	560	00	01690	20414	26727	45605	00	01690	20113	26020	62301	00280	560	52	02644	22176	23516	9X805	92160				
Toruń	569	00	02690	16404	27528	36807	00	01690	00002	27019	78400	00290	569	57	03654	00078	23916	9X703	01141				
Poznań	551	00	01690	18411	26027	41905	05	02690	00014	25922	60300	00280	551	55	02652	20374	24716	82701	97150				
Kalisz	573	46	02773	14214	27124	44905	46	01772	18114	26020	64603	00280	573	69	62456	20298	25016	80803	08142				
Katowice	109	00	01790	16101	28226	45605	04	05690	18103	28720	44302	00270	109	52	05564	24228	26917	8X204	00130				
Kraków	556	00	01790	12102	28425	42703	00	00790	06200	28619	70300	00260	556	52	02655	24316	26717	7X401	00130				
Cieszyn	78	00	01890	12013	28026	45806	00	02690	12204	29019	76401	00290	78	07	02890	22027	28017	80701	00130				
Zakopane	561	00	01990	04203	16223	52005	00	00890	00000	15814	90300	00230	561	44	02874	20217	13616	8X605	00090				
Huta Gąsien.	75	00	01890	30103	15317	66001	00	01X90	30101	14313	81801	00180	75	5X	02747	28227	11812	7X502	00090				
Pława	105	00	00790	16200	28726	40704	03	01790	16204	27920	70401	00260	105	39	25744	00028	24015	9X701	01121				
Płock	106	07	01790	12303	27125	59805	07	01690	14114	26719	85701	00260	106	82	81644	20178	23916	9X603	01131				
Warszawa	552	00	00790	14200	28926	40805	50	01653	14203	28519	70302	00260	552	57	02663	00026	24517	86705	00120				
Łódź	554	57	02664	12916	27915	4X803	00	00690	00000	57919	70300	00260	554	57	02655	18226	25316	8X201	00120				
Dęblin	566	00	00790	16300	29326	40706	00	00790	14100	29519	70300	00270	566	01	01690	20214	25217	76804	00100				
Lublin	555	00	00790	10200	30125	70802	00	00690	00000	30615	90802	00250	555	00	01690	10203	25817	88707	00110				
Kielce	559	00	01690	10201	28525	51905	00	01690	00001	28920	61400	00250	559	93	02645	16117	25716	9X605	00130				
Wilno	553	00	01790	16104	30322	46801	00	01690	00001	29614	75401	00220	553	04	02690	16415	23918	76809	00130				
Suwałki	567	01	02790	18314	29224	6X806	01	02590	18215	28718	7X801	00240	567	57	02744	51515	23417	8X805	00140				
Lida	571	00	00790	00002	31022	41804	00	00690	00000	30414	80401	00230	571	00	01690	28203	25216	75706	00070				
Grodno	76	00	01790	12201	30925	41806	00	00690	00000	30515	80402	00250	76	58	02754	18325	25118	69805	00130				
Białystok	570	00	00790	14200	30324	40807	00	00690	14100	30118	70401	00240	570	05	01790	14204	25417	70804	00140				
Leśna	103	76	01792	00013	30724	5X706	00	00590	00000	30914	90403	00250	103	00	00690	00000	26516	70811	00080				
Brześć n/K	565	00	00790	12200	30425	40807	00	00690	00000	31018	70401	00250	565	00	01690	14203	25717	75804	00130				
Pińsk	562	14	01752	30204	31523	45805	00	00790	00000	31516	60404	00230	562	00	00790	16100	27815	70708	00080				
Łuck	574	00	00790	08100	31923	40805	00	00790	00000	31216	80300	00240	574	00	00790	12200	28017	70805	00090				
Przemyśl	79	00	00890	06100	30225	60803	00	05790	00000	30118	90501	00270	79	00	43490	00030	27015	80803	00090				
Lwów	558	00	00790	14300	31423	50303	00	00690	12200	29919	60802	00220	558	00	00790	14200	26516	80803	00110				
Tarnopol	557	00	00690	00000	31122	50300	00	00690	00000	31517	60803	00240	557	00	00690	16200	28317	60804	00100				

Sposrzeżenia aerologiczne

Pilotaże

Nazwa stacji	Godz.	200m	500m	1000m	1500m	2000m	3000m	4000m	5000m	6000m	7000m	Uwagi
Poznań 21.IX	15	SW9	SW9	W5	WSW9	WSW8						
Warszawa-"-	15	SSE6	SSE5	S7	S4	S8						
Kraków -"-	18	-	SW7	SW2	W4	SW3	W3					
Warszawa22.IX	6	W5	WNW7	W6	SW6	SW5						
Poznań -"-	7	WSW6	W9	W12	W11	WSW11						
Kraków -"-	7	-	W11	WNW10	WNW9	W8						
Wilno -"-	7	SSW8	SW13	SW12	SW10	SW6						
Katowice-"-	7	NW9	NW11	NW10	NW12							
Gdynia -"-	8	WSW6										

Sondaże

Nazwa stacji	Wysokość m	Ciśnienie mb	Temp. °C	Wilgotn. %	Nazwa stacji	Wysokość m	Ciśnienie mb	Temp. °C	Wilgotn. %	Uwagi

Stan atmosfery w dniu 22 września:

Głęboka depresja barometryczna zalega daleką północ, sięgając zatoką niskiego ciśnienia przez Skandynawię do Bałtyku. Nad pozostałą częścią Europy utrzymuje się w dalszym ciągu wysokie ciśnienie.

W Polsce - w zachodniej połowie Polski wzrost zachmurzenia i miejscami deszcz, we wschodniej połowie słonecznie. Temperatura od 15° do 18°.

Przewidywany przebieg pogody w dniu 23

Pomorze, Wileńskie i Polesie - zachmurzenie zmienne z przelotnymi gdzieniegdzie deszczami. Temperatura bez większych zmian. Umiarkowane wiatry północno-zachodnie i zachodnie.

Pozostałe dzielnice - dość pogodnie i ciepło przy słabych wiatrach zachodnich.

Nr. 26.

MAPA POGODY PAŃSTWOWEGO INSTYTUTU METEOROLOGICZNEGO w Warszawie

Środa dn. 23. IX (września) 1936 g. 7 GMT

Symbole

Stan pogody

≡ mgła. = mgła w strzępach. ∞ opary. ≡ gęste opary (mgiełka). △ ⁂ krupy. ▲ grad. ≡| mgła słabnąca. |≡ mgła gęstniejąca. ⊤ burza odległa. ⇶ wichura pyłowa.] Zjawisko miało miejsce w ciągu ostatniej godziny przed obserwacją. || Zjawisko z przerwami.

natężenie	deszcz	rzęsa	śnieg	pionowe opady	burza	zawieja śnieżna
słabe	•	—	*	▽	⊼	+ +
średnie	⁝	⫤	⁂	▽	⊼	
silne	⁝	⫤	⁂	▽▽	⊼	+ +

Zachmurzenie

○ pogodne. ⊖ ślady chmur. ⊖ 1/10 pokrycia. ◔ 1/4 pokrycia. ◑ 1/2 pokrycia. ◕ 3/4 pokrycia. ● 9/10 pokrycia. ⊖ pokrycie całkowite z przerwami. ● całkowite pokrycie. ⊕ niebo niewidoczne.

Pozostałe oznaczenia

N — niż. W — wyż. Wiatr wieje w kierunku strzałki. Brak strzałki oznacza ciszę. Krótkie pióro na strzałce odpowiada sile 1 st. B. dłuższe zaś 2 st. B. Ciśnienie w mb. Temperatura w st. Celsjusza.

Front ciepły

Front chłodny

Fr. zokludowany

Pow. parowania | Pow. zwrotnikowa | Opady

Z. P. i. M. Nr. 1387. 11.VIII.36. (88.000 + 300 do kredi).

Nazwa stacji	Dn. 22.IX. (wtorek) 13gmt.						Dn. 22.IX. (wtorek) 18gmt.					
	JJJ	$C_L C_M$	wwVhN$_L$	DDFWN	BBBTT	UC$_H$abb	$C_L C_M$	wwVhN$_L$	DDFWN	BBBTT	UC$_H$abb	RRMME
Gdynia	563	84	01754	57454	19918	70601	6X	03748	59528	19415	8X201	02221
Grudziądz	568	8X	25635	59475	21618	8X804	5X	03648	24278	22016	8X504	94210
Bydgoszcz	560	8X	02646	24396	22918	8X601	8X	03638	26118	22916	8X402	07210
Toruń	569	8X	25648	28478	22618	7X803	5X	03658	24328	23316	7X404	97220
Poznań	557	8X	02657	59677	24618	8X300	50	02655	26325	24415	82300	01220
Kalisz	573	46	02773	22214	23822	54905	71	02674	24315	24315	73405	95241
Katowice	109	87	05652	24314	25622	60905	5X	05657	24117	26017	7X403	03220
Kraków	556	80	02645	22275	25323	60905	53	05554	00095	26015	80100	03231
Cieszyn	78	30	01854	51314	25924	60903	07	02690	24114	26617	70401	00240
Zakopane	561	16	02872	24314	12819	50903	8X	02766	00016	12414	8X402	00205
Hala Gąsien	75	5X	02845	30225	09913	7X902						
Mława	105	23	02744	20225	21919	73905	86	02634	24225	21915	9X303	07202
Płock	106	80	02744	55474	21721	63805	03	01690	24274	22315	90403	04211
Warszawa	552	80	01754	18354	23118	80910	46	01753	24274	23015	90403	04210
Łódź	554	10	02754	55514	23422	50807	57	02653	24315	24016	8X303	02220
Dęblin	566	57	02653	28156	24418	9X802	9X	63546	57416	23418	7X503	01220
Lublin	565	6X	65438	57418	25719	9X405	50	01653	00053	23417	97702	08240
Kielce	559	8X	02645	24275	24920	7X903	9X	02646	00096	25014	9X300	02111
Wilno	553	5X	03648	24318	19820	7X813	6X	66538	16458	17315	9X809	14232
Suwałki	567	6X	62538	53398	21515	9X808	6X	28536	24196	19513	9X301	16182
Lida	571	07	02790	30215	20822	56804	6X	62428	00058	19014	9X705	06240
Grodno	75	9X	61538	20228	22717	9X501	9X	93538	18358	19814	9X601	10241
Białystok	570	6X	62648	24258	22717	9X803	6X	22647	20257	20714	9X402	03232
Leśna	103	00	01790	16302	24322	59711	5X	02344	00054	20315	9X705	07251
Brześć n/B.	565	9X	13668	59528	22122	6X505	88	01654	16294	21716	90800	08240
Pińsk	562	00	01790	18303	22324	39914	98	25734	30396	21415	9X205	08241
Łuck	574	00	00790	18300	22926	40813	8X	22658	26198	23317	9X105	02261
Przemyśl	79	07	05690	24317	24923	7X802	57	05654	00016	25318	9X301	00260
Lwów	558	14	01761	20202	23024	60806	4X	03348	26318	24218	8X402	00250
Tarnopol	557	00	00790	20203	22926	41807	46	02653	24214	23019	50603	00270

Nazwa stacji	Dn. 23.IX. (środa) 1936r. 7gmt.						Szata śnieżna		Stan lotniska	Uwagi
	JJJ	$C_L C_M$	wwVhN$_L$	DDFWN	BBBTT	UC$_H$abb	RRmmE	grubość warstwy w cm	Świeży śnieg w cm		
Gdynia	563	54	01752	28513	19115	80201	00140				
Grudziądz	568	5X	05538	22228	22414	9X305	00130				
Bydgoszcz	560	50	02643	26326	23814	82404	00130				
Toruń	569	5X	05648	24328	23714	8X403	00130				
Poznań	557	55	02652	26425	25314	8X305	00120				
Kalisz	573	77	02674	55315	25014	70403	00131				
Katowice	109	57	05555	28218	27413	9X302	00100				
Kraków	556	5X	05558	28128	27314	9X303	00121				
Cieszyn	78	50	04657	00017	28215	80404	00140				
Zakopane	561	40	02863	24215	11912	88403	00100				
Hala Gąsien	75	5X	03638	12228	08307	8X000	00070				
Mława	105	5X	03638	24328	22113	8X403	00111				
Płock	106	57	02638	24327	22714	9X403	00131				
Warszawa	552	5X	02657	24427	23414	8X403	04130				
Łódź	554	5X	03648	55428	24813	8X402	00130				
Dęblin	566	52	03645	57328	24014	8X401	03110				
Lublin	565	5X	03658	24258	24514	9X303	01120				
Kielce	559	6X	08428	24328	25712	9X301	00111				
Wilno	553	6X	67428	24358	14113	9X501	01132				
Suwałki	567	5X	02537	57817	18013	9X301	01122				
Lida	571	6X	03638	57458	17014	8X407	02120				
Grodno	75	6X	02635	53715	19313	8X403	94131				
Białystok	570	5X	03648	24328	20713	8X404	00121				
Leśna	103	5X	03538	53428	18613	9X402	00110				
Brześć n/B.	565	5X	03648	57428	22114	9X304	97120				
Pińsk	562	6X	03628	24418	20514	9X302	00121				
Łuck	574	53	02534	28325	24014	8X403	93152				
Przemyśl	79	07	05690	24128	26315	9X304	00120				
Lwów	558	5X	02546	26216	25713	9X303	01110				
Tarnopol	557	6X	02636	28426	24711	9X302	00130				

Sposlrzeżenia aerologiczne

Pilotaże

Nazwa stacji	Godz.	200 m	500m	1000m	1500m	2000m	3000m	4000m	5000m	6000m	7000m	Uwagi
Poznań 22.IX	15	WNW3										
Warszawa -"-	15	WSW7	W11	W14	W10	W12						
Kraków -"-	18	-	NW7	W8	W11	W12	WNW16					
Lwów -"-	18	-	WNW8									
Warszawa 23.IX	6	W6	WNW9	NW11								
Poznań -"-	7	W6	WNW10	NW13								
Kraków -"-	7	-	W8	WNW12	WNW12	WNW13						
Łódź -"-	7	-	WNW10	WNW11								
Gdynia -"-	8	WNW12	WNW18									

Sondaże

Nazwa stacji	Wysokość m	Ciśnienie mb	Temp. °C	Wilgotn. %	Nazwa stacji	Wysokość m	Ciśnienie mb	Temp. °C	Wilgotn. %	Uwagi

Stan atmosfery w dniu 23 września:

Rozległa depresja barometryczna, której środek znajduje się nad Laponią ogarnia swym wpływem znaczną część Skandynawii i Rosji, druga depresja nad Atlantykiem. Wysokie ciśnienie ogarnia kraje Europy zachodniej, południowej i częściowo środkowej.

W Polsce - zachmurzenie zmienne, w Wileńskiem miejscami deszcz.

Temperatura od 11° do 15°.

Przewidywany przebieg pogody w dniu 24 września:

Po chmurnym lub miejscami mglistym ranku, w ciągu dnia naogół dość pogodnie i dość ciepło. Słabe wiatry zachodnie i północno-zachodnie.

Nr. 268.

MAPA POGODY PAŃSTWOWEGO INSTYTUTU METEOROLOGICZNEGO w Warszawie

Czwartek dn. 24. IX. / wrzesień / 1936 g. 7 GMT

Symbole

Stan pogody

≡ mgła. = mgła w strzępach. ∞ opary. ≋ gęste opary (mgiełka). △ ⅄ krupy. ▲ grad. ≣ mgła słabnąca. ≡ mgła gęstniejąca. ⊤ burza odległa. ⇶ wichura pyłowa.] Zjawisko miało miejsce w ciągu ostatniej godziny przed obserwacją. || Zjawisko z przerwami

natężenie	deszcz	drizzle	śnieg	przelotne opady	burza	zawieje śnieżne
słabe	•	⊸	*	▽	K	+ +
średnie	:	⊸⊸	**	▽	K	
silne	⁝	⊸⊸⊸	***	▽▽	KK	+ + +

Zachmurzenie

○ pogodnie. ○ ślady chmur. ◔ ¼ pokrycia. ◔ ¼ pokrycia. ◑ ½ pokrycia. ◕ ¾ pokrycia. ◕ ⁹⁄₁₀ pokrycia. ⊖ pokrycie całkowite z przerwami. ● całkowite pokrycie. ⊕ niebo niewidoczne.

Pozostałe oznaczenia

N - nz. W - wsz. Wiatr wieje w kierunku strzałki, brak strzałki oznacza ciszę. Krótkie pióro na strzałce odpowiada sile 1 st. B, dłuższe zaś 2 st. B. Ciśnienie w mb. Temperatura w st. Celsjusza.

Front ciepły

Front chłodny

Przekluczowany

Pow. polarne	Pow. zwrotnikowe	Opady

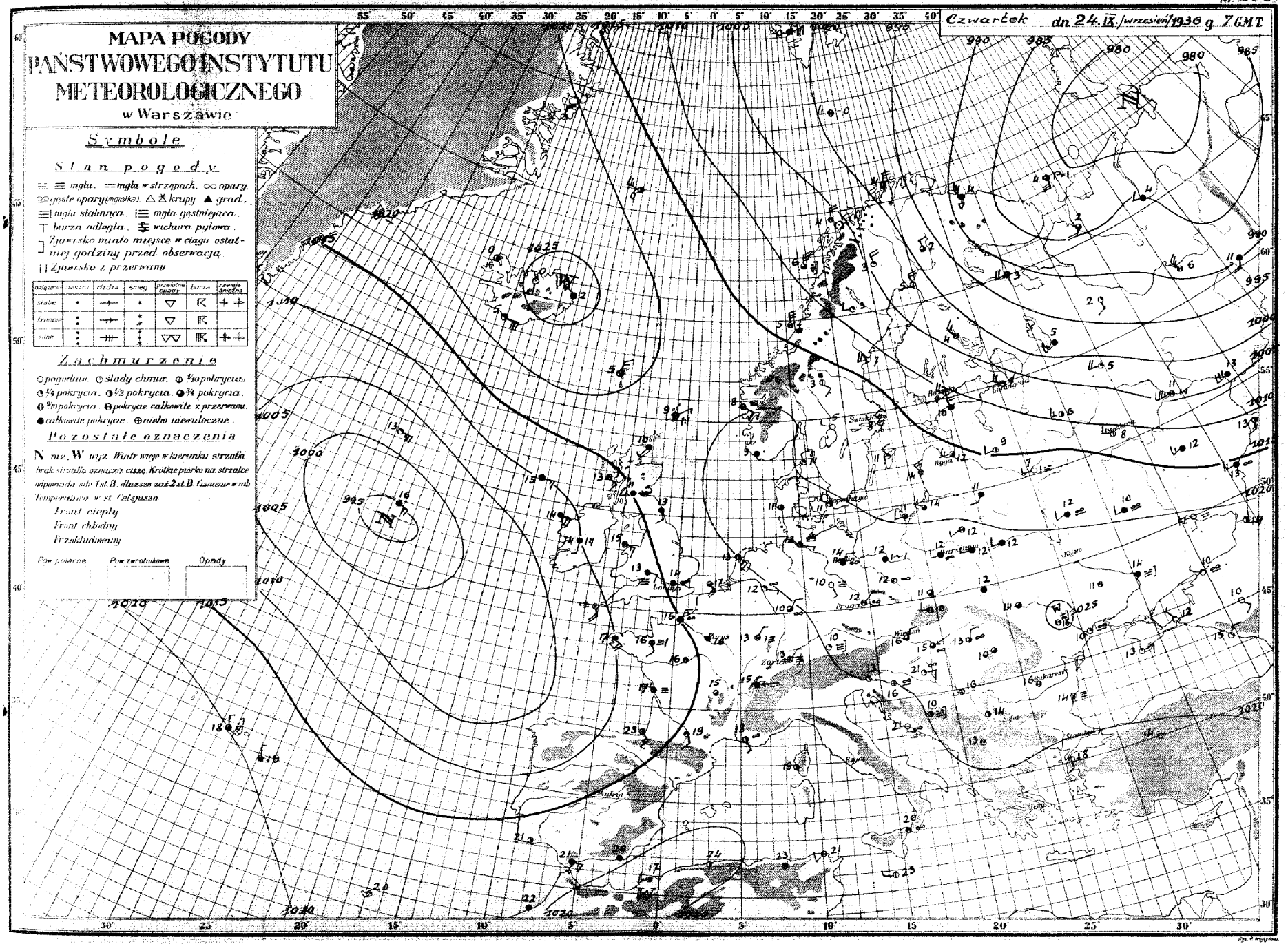

D. P. I. M. Nr. 1387. 11.VIII.36. (88.000 + 300 do kresu).

Nazwa stacji		Dn. 23.IX. (środa) 13gmt.							Dn. 23.IX. (środa) 18gmt.							Dn. 24.IX. (czwartek) 1936r. 7gmt.							Szata śnieżna		Stan lotniska	Uwagi
		JJJ	$C_L C_M$	wwVhN$_L$	DDFWN	BBBTT	UC_Habb	$C_L C_M$	wwVhN$_L$	DDFWN	BBBTT	UC_Habb	RRMME	JJJ	$C_L C_M$	wwVhN$_L$	DDFWN	BBBTT	UC_Habb	RRmmE	Grubość warstwy w cm	Zwartość Szybkość topnienia		
Gdynia	563	80	02646	57616	20017	60901	50	01743	61613	18914	70501	00180	563	56	02743	24214	19511	82301	00100				
Grudziądz	568	10	02654	59414	21919	50803	5X	02655	22215	21213	8X301	00200	568	5X	05555	20235	21112	9X301	00050				
Bydgoszcz	560	50	02644	57314	22620	40007	4X	05546	24116	22113	8X802	00200	560	50	05542	24132	21311	90300	00080				
Toruń	569	52	02644	57327	22619	46906	57	05644	00018	22613	66401	00200	569	03	05590	22134	21912	8X402	00080				
Poznań	551	70	02655	59515	23919	40807	00	05590	30100	23313	80300	00190	551	5X	51438	00018	21612	9X300	97080				
Kalisz	573	74	02774	55315	24418	43300	01	01790	22212	22916	64907	00190	573	75	47523	18214	21510	86803	00081				
Katowice	109	4X	05655	28315	25917	5X807	07	05650	32115	24713	7X300	00180	109	06	05590	22114	22112	80802	00080				
Kraków	556	57	02664	28225	25516	60704	50	05563	28223	24813	70801	00180	556	53	02664	00025	23711	9X502	00060				
Cieszyn	78	80	04765	00013	25518	60907	04	04690	00014	24814	80601	00190	78	04	04690	00014	22611	99803	00080				
Zakopane	561	8X	02767	28217	11014	6X904	4X	02665	00015	09610	9X501	00150	561	46	02872	24216	07410	9X602	00030				
Huta Gąsien.	75	8X	02647	32227	07508	8X904	20	01753	21113	06307	7X803	00090	75	50	02854	28214	04208	70803	00040				
Mława	105	8X	02737	24227	22017	6X601	50	01744	24224	21714	70301	00181	105	03	01690	00004	21710	90403	00081				
Płock	106	80	02744	24325	22118	56904	57	01643	22224	21514	80601	00180	106	52	08535	00048	20812	9X401	97130				
Warszawa	552	8X	02657	26527	22917	8X903	5X	02656	24226	22314	8X801	00180	552	5X	05558	24238	21412	9X300	00100				
Łódź	554	8X	02646	57426	23917	5X802	5X	02645	24125	23513	8X801	00180	554	53	02664	00026	21812	8X802	00080				
Dęblin	566	47	02644	57427	23816	7X902	03	01690	24214	23513	90300	00180	566	03	02690	20127	22313	8X301	00070				
Lublin	555	5X	03658	24218	24316	9X801	00	00690	24110	23713	90803	00160	555	5X	03558	22128	22712	9X300	00100				
Kielce	559	9X	05537	26327	24716	6X803	9X	05538	26128	24314	8X801	00160	559	8X	05548	00028	22911	9X300	00100				
Wilno	553	5X	03638	20428	15416	7X303	5X	03638	24328	16014	8X301	91171	553	5X	03638	20228	17711	9X305	02091				
Suwałki	562	5X	02537	57817	19016	7X301	5X	03538	57528	18714	8X300	00161	562	5X	03538	57328	19710	9X303	00081				
Lida	527	82	03756	57428	17117	6X901	6X	03638	24328	17614	8X302	00170	527	6X	05536	24236	19011	9X300	00080				
Grodno	76	6X	03638	57618	19516	7X300	61	02434	22316	19414	88601	00170	76	6X	02534	20334	20511	9X302	00080				
Białystok	572	8X	02757	24327	20517	6X802	5X	02657	24227	20515	8X901	00170	572	5X	02657	22127	20512	8X300	00090				
Leśna	103	57	02645	20315	18916	7X701	54	01543	20213	19413	8X301	00170	103	57	03644	24217	19513	86300	00100				
Brześć n/B.	565	5X	03758	57428	21616	7X804	5X	03658	22228	22014	9X302	00160	565	5X	03548	24128	21112	9X401	00110				
Pińsk	563	62	03635	57528	20915	6X702	07	02790	22327	21113	8X202	00161	563	6X	03528	24228	21112	9X303	00110				
Łuck	574	8X	02655	28315	23516	6X607	03	02690	20117	22914	8X305	00170	574	5X	03558	20228	23519	9X402	00100				
Przemyśl	79	5X	02741	28217	25117	6X005	5X	05648	00028	25114	9X400	00180	79	52	05545	00028	23912	9X801	00090				
Lwów	558	57	02756	28327	24215	7X902	4X	03548	00028	24912	8X401	00240	558	5X	03568	00028	23412	9X801	00080				
Tarnopol	557	5X	02646	28216	23516	6X603	5X	02645	28215	24312	8X301	00180	557	5X	03648	00025	23712	8X801	00090				

Spostrzeżenia aerologiczne

Pilotaże

Nazwa stacji	Godz.	200m	500m	1000m	1500m	2000m	3000m	4000m	5000m	6000m	7000m	Uwagi
Poznań 23.IX	15	WNW6	T9	W7								
Warszawa-"-	15	T6	WNW9	NW8	WNW7							
Lwów -"-	18	-	N14	WNW6	W7	WNW11	WNW7					
Warszawa 24.IX	6	T4	WNW6	W7	W23							
Poznań -"-	7	WNW2	NNW2									
Kraków -"-	7	-	E2	N1	W2	W4						
Katowice -"-	8	SE3	ENE3	WSW2								
Gdynia -"-	8	WNW11	WNW8	WNW9	W5							
Lwów -"-	7	-	WSW1	W1								

Sondaże

Nazwa stacji	Wysokość m	Ciśnienie mb	Temp	Wilgotn	Nazwa stacji	Wysokość	Ciśnienie	Temp	Wilgotn	Prędk

Stan atmosfery: w dniu 24 września:

Niskie ciśnienie zalega znaczną część Rosji, Finlandię i Skandynawię oraz wschodnią część Atlantyku. Nad pozostałą częścią Europy utrzymuje się nadal rozległy, lecz powoli słabnący obszar wyżowy.

W Polsce - chmurno i miejscami mglisto. Temperatura od 10° do 14°.

Przewidywany przebieg pogody: w dniu 25 września:

Naogół chmurno i mglisto z rozpogodzeniami w ciągu dnia. Temperatura bez zmian. Słabe wiatry miejscowe.

MAPA POGODY PAŃSTWOWEGO INSTYTUTU METEOROLOGICZNEGO w Warszawie

Piątek dn. 25. IX. /wrzesień/ 1936 g. 7 GMT

Symbole

Stan pogody

≡ mgła. ⸗ mgła w strzępach. ∞ opary. ∞ gęste opary (mgiełka). △ krupy. ▲ grad. ≡ mgła słabnąca. ≡ mgła gęstniejąca. T burza odległa. ⇶ wichura pyłowa.] Zjawisko miało miejsce w ciągu ostatniej godziny przed obserwacją. ‖ Zjawisko z przerwami

natężenie	deszcz	drizle	śnieg	przelotne opady	burza	zamieć śnieżna
słabe	•	—	*	▽	K	+ +
średnie	:	⸗	* *	▽	K	
silne	⁝	⸗⸗	* * *	▽▽	KK	+ +

Zachmurzenie

○ pogodne. ◔ ślady chmur. ◔ 1/10 pokrycia. ◔ 1/4 pokrycia. ◑ 1/2 pokrycia. ◕ 3/4 pokrycia. ◕ 9/10 pokrycia. ◕ pokrycie całkowite z przerwami. ● całkowite pokrycie. ⊕ niebo niewidoczne.

Pozostałe oznaczenia

N - mz. W - wyż. Wiatr wieje w kierunku strzałki, brak strzałki oznacza ciszę. Krótkie pióro na strzałce odpowiada sile 1 st B, dłuższe zaś 2 st. B. Ciśnienie w mb. Temperatura w st. Celsjusza.

Front ciepły

Front chłodny

Frontokludowany

Pow. polarne | Pow. zwrotnikowe | Opady

B. P. I. M. Nr. 1387. 11.VIII.36. (88.000 i 300 do kresl).

Nazwa stacji	Dn 24.IX. (czwartek) 13gmt.							Dn 24.IX. (czwartek) 18gmt.							Dn. 25.IX. (piątek) 1936r. 7gmt.							Szata śnieżna		Stan lotniska	Uwagi
	JJJ	C_L	C_M	wwVhN$_L$	DDFWN	BBBTT	UC$_H$abb	C_L	C_M	wwVhN$_L$	DDFWN	BBBTT	UC$_H$abb	RRMME	JJJ	C_L	C_M	wwVhN$_L$	DDFWN	BBBTT	UC$_H$abb	RRmmE				
Gdynia	563	87		02844	26226	19116	55804	40		02853	04225	18913	70401	00170	563	05		02790	18215	15910	84805	00070				
Grudziądz	568	8X		02755	26215	19517	5X805	5X		02756	00026	18613	8X300	00180	568	00		08490	00033	17010	92801	00040				
Bydgoszcz	560	20		02754	26114	19418	50909	00		00690	00010	18611	90801	00180	560	5X		45346	14126	16310	9X703	00000				
Toruń	569	2X		02645	26225	19819	4X910	00		05590	00010	19411	80300	00200	569	5X		43357	12137	17311	9X000	00060				
Poznań	551	50		05545	00025	19517	50809	50		05543	00023	18314	80301	97180	557	03		04490	10204	15510	90801	00080				
Kalisz	573	16		01773	24214	19319	55811	23		02654	24216	18313	70806	00201	573	43		45564	00015	15309	80807	00081				
Katowice	109	75		01762	14103	19019	50808	5X		04658	18118	18615	8X401	00200	109	52		05656	08228	15413	8X601	92100				
Kraków	556	10		01662	00002	19519	50809	53		02664	06225	18914	70601	00190	556	50		02666	04326	15912	90803	01100				
Cieszyn	78	5X		04658	00018	19318	7X807	5X		25658	00028	18315	8X501	02181	78	5X		25648	00078	15114	9X501	01131				
Zakopane	561	4X		03768	04218	05915	7X905	3X		25655	00075	04611	9X703	94162	561	14		02872	00075	01773	98703	00072				
Hala Gąsien.	75	5X		03748	30128	03810	8X803	50		02XX4	20124	02709	80802	01110	75	29		02854	16514	49411	6X802	04080				
Mława	105	1X		02745	24225	11917	5X906	50		01744	00024	19813	70303	00170	105	00		01690	04123	17911	93400	00070				
Płock	106	87		02744	00027	19515	7X903	07		02690	00025	18713	96401	00170	106	00		05590	10204	16013	96807	00070				
Warszawa	552	52		03655	22148	20314	8X805	53		03655	00028	19414	9X300	97150	552	53		02664	12125	17313	95300	00090				
Łódź	554	53		02663	30225	19717	6X807	57		05554	30126	19114	8X300	00170	554	00		02690	08106	15812	78804	00060				
Dęblin	566	52		02655	00018	20617	7X803	5X		03658	00028	20214	9X300	00180	566	01		01690	08214	17913	82802	00050				
Lublin	555	5X		02652	22226	20617	6X805	5X		02656	00026	20618	9X806	00180	555	50		02653	00034	17410	98300	00060				
Kielce	559	83		05555	00026	20316	6X808	00		00690	00010	20012	70601	00170	559	03		05690	08217	16913	76803	00080				
Wilno	553	54		02743	28215	17515	66000	84		01643	00014	18110	95303	00160	553	03		03690	20128	18709	9X303	00060				
Suwałki	562	5X		02637	24217	19015	7X802	5X		02635	24215	19112	9X302	00160	562	57		02644	12115	18712	8X801	00090				
Lida	571	84		01744	24215	18115	50803	00		00690	28110	19012	80303	00160	571	52		02654	00025	19509	9X101	00050				
Grodno	78	5X		02746	20226	19914	5X901	5X		02546	00016	19711	8X401	00180	78	57		02654	00014	19011	9X803	00040				
Białystok	570	8X		02765	24215	19815	5X903	04		01690	00012	19810	80300	00170	570	03		02690	12217	19110	8X801	00050				
Leśna	103	5X		02645	20215	18516	5X804	00		00590	00010	19309	90404	00180	103	5X		03658	00028	19409	9X300	00030				
Brześć n/B	565	8X		25538	00078	20214	8X802	5X		03558	00028	19814	9X503	97160	565	5X		03658	08228	19012	8X401	97110				
Pińsk	562	8X		02637	24317	19417	5X705	6X		03638	00028	19514	9X000	00180	562	5X		04518	14228	19511	9X702	00100				
Łuck	574	5X		03648	18128	21516	6X805	03		01790	18213	21711	80501	00160	574	5X		02667	14227	18414	8X300	00080				
Przemyśl	79	78		05742	32114	20720	60810	03		05790	00027	21014	9X403	00210	79	78		45654	00015	18513	90800	00080				
Lwów	558	5X		03758	00028	20716	6X808	5X		03458	00018	19514	7X602	00170	558	5X		03558	20128	17912	8X301	00090				
Tarnopol	557	7X		02645	00025	21016	5X805	5X		02645	00015	21113	6X602	00180	557	03		02690	14115	19013	8X801	00100				

Spostrzeżenia aerologiczne

Pilotaże

Nazwa stacji	Godz.	200m	500m	1000m	1500m	2000m	3000m	4000m	5000m	6000m	7000m	Uwagi
Poznań 24.IX	15	NNE1	NNW1	NNW4								
Kraków -"-	18	-	E5	SE3	WSW4	W5	WSW13					
Lwów -"-	18	-	E3	SSW2								
Warszawa 25.IX	6	SE3	S3	S1	SSW1	SW2						
Kraków -"-	7	-	SE4	SSW4	W6	WSW9						
Lwów -"-	7	-	S5	S4								
Poznań -"-	7	SE6	SE7	SE7	SE6	SE7						
Wilno -"-	7	SSW2	SSE3	SSE1	SW3	SSW4						
Gdynia -"-	8	S6	S6	SSW4	SSW3	SSW4						

Sondaże

Nazwa stacji	Wysokość m	Ciśnienie mb	Temp. °C	Wilgotn. %	Nazwa stacji	Wysokość m	Ciśnienie mb	Temp. °C	Wilgotn. %	Uwagi

Stan atmosfery w dniu 25 września:

Głęboka depresja barometryczna, której środek leży nad Nową Ziemią ogarnia Rosję północną i częściowo Skandynawię, druga depresja z nad Atlantyku sięga zatoką niskiego ciśnienia przez Anglię do Danii i Niemiec. Wysokie ciśnienie nad Islandią, znaczną częścią Rosji, Polską i Europą południową.

W Polsce - naogół chmurno i miejscami mglisto, na południowym-zachodzie kraju miejscami deszcz. Temperatura od 6° w Pohulance (Wileńskie) do 14° w Cieszynie.

Przewidywany przebieg pogody w dniu 26 września:

Po chmurnym i miejscami mglistym ranku w ciągu dnia dość pogodnie, jednak w dzielnicach zachodnich gdzieniegdzie przelotny deszcz. Ciepło. Słabe wiatry południowo-wschodnie i południowe.

Nr. 270

Sobota dn. 26. IX. /wrzesień/ 1936 g. 7 GMT

MAPA POGODY PAŃSTWOWEGO INSTYTUTU METEOROLOGICZNEGO w Warszawie

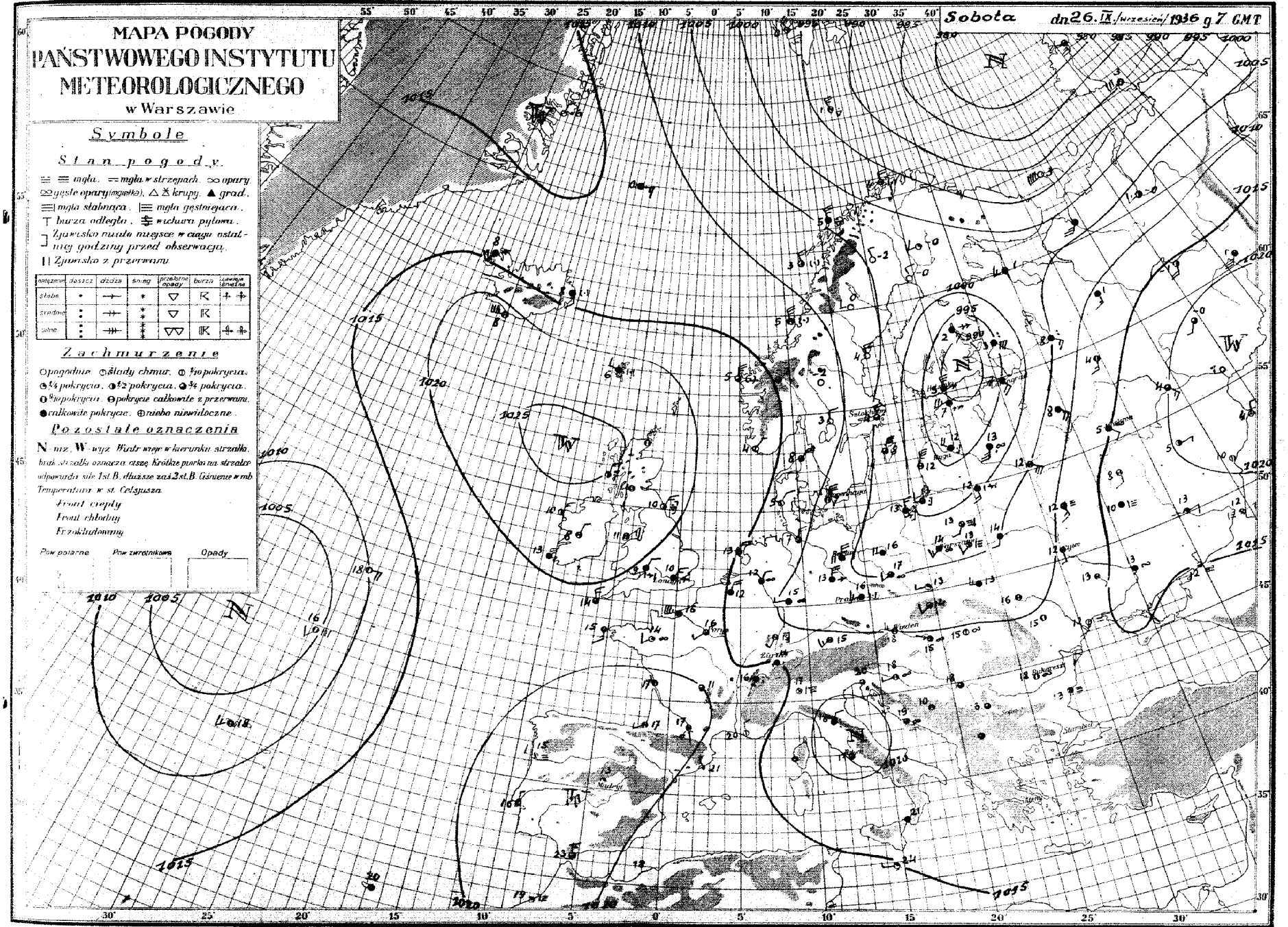

D. P. I. M. Nr. 1387. 11.VIII.36. (88.000 i 300 do kreśl).

Nazwa stacji	Dn 25.IX. (piątek) 13gmt. JJJCLCM	wwVhNL	DDFWN	BBBTT	UCHabb	Dn 25.IX. (piątek) 18gmt. CLCM	wwVhNL	DDFWN	BBBTT	UCHabb	RRMME
Gdynia	563 77	02752	16415	11818	51814	04	02790	18315	07815	75811	00190
Grudziądz	568 8X	02655	49415	12019	5X715	00	01690	16302	08813	75707	00200
Bydgoszcz	560 00	05690	16230	11920	40815	50	05542	16112	08813	80705	00200
Toruń	569 00	01690	16203	12222	45706	00	00590	00000	09515	70705	00220
Poznań	551 04	01690	14303	10920	40711	00	04590	00003	08716	81803	00210
Kalisz	573 01	01790	08103	10920	51919	41	02664	14115	09014	70812	00201
Katowice	109 62	62645	14158	12814	9X908	50	04434	16144	11413	90703	07141
Kraków	556 6X	67438	24158	13714	9X805	6X	22438	14158	11714	9X802	17141
Cieszyn	78 6X	67338	00058	13114	9X907	07	04590	00058	12014	9X803	14162
Zakopane	561 3X	81768	26128	99916	7X607	6X	22448	00078	58112	9X702	01162
Hala Gąsien.	75 5X	61748	16328	97610	8X804	6X	51XX8	20228	96310	8X803	03121
Mława	105 2X	02644	14204	13718	5X813	53	01743	14104	10614	70906	00190
Płock	106 05	01790	12313	11819	55806	53	02644	00025	09214	35704	00190
Warszawa	552 00	01790	14314	13019	45815	52	02644	14125	10615	8X803	00200
Łódź	554 57	03765	12428	11718	6X811	57	05553	00014	10114	9X803	00190
Dęblin	566 07	02690	43326	13614	7X916	52	61645	12126	11416	9X804	97200
Lublin	555 5X	02755	12215	14119	6X804	6X	62548	00058	11516	9X806	93201
Kielce	559 62	61546	12178	13615	8X809	6X	67428	10158	11819	9X603	06182
Wilno	553 73	02745	16315	15115	60812	57	02644	12316	12413	8X807	00160
Suwałki	567 5X	02636	49316	14916	6X914	57	02544	18215	11911	8X804	00170
Lida	577 73	02843	08214	16316	56705	50	02756	30217	13912	8X705	00170
Grodno	75 70	01753	14313	15817	55812	00	00690	12110	13311	80803	00180
Białystok	570 5X	02767	12227	15714	6X812	04	01690	12112	12511	90806	00150
Lesna	103 53	03653	00028	16514	7X709	5X	03555	00015	13413	8X810	00150
Brześć n/B.	565 53	02664	08215	14618	66814	03	01690	08113	12214	80805	00180
Pińsk	562 67	03745	08228	16316	6X811	5X	03648	08228	14213	9X804	00170
Łuck	574 07	02690	14317	16218	6X808	07	03690	12318	14114	8X807	00190
Przemyśl	79 05	02790	00014	13521	70813	6X	25638	00028	12716	9X600	00230
Lwów	558 07	02790	16216	13819	65811	51	03566	00028	12216	8X804	00170
Tarnopol	557 73	02644	16115	15020	9X807	40	01644	00814	13516	70602	00220

Nazwa stacji	Dn 25.IX. ([illegible]) 1938r. 7gmt. JJJCLCM	wwVhNL	DDFWN	BBBTT	UCHabb	RRmmE	Szata śnieżna przeciętna w cm	Szata śnieżna świeży spadły w cm	Stan lotniska	Uwagi
	563 9X	21748	30478	01313	9X406	95131				
	568 6X	67328	28258	02014	9X401	07102				
	560 6X	07328	32258	02713	9X405	02121				
	569 5X	64538	24348	02115	9X704	02110				
	551 6X	64428	22458	02916	9X803	01121				
	573 87	47564	51426	03416	70813	00111				
	109 57	05545	22416	07315	9X802	92111				
	556 03	05590	24133	08013	90603	00090				
	78 57	04754	14216	08815	80802	92112				
	561 05	02890	20215	95714	70603	00092				
	75 74	01854	12114	94112	5X802	00070				
	105 6X	67128	20228	02114	9X905	02091				
	106 62	05543	20358	01915	9X603	97120				
	552 52	05556	20358	03514	9X604	97120				
	554 5X	05528	18328	04015	9X804	00120				
	566 5X	05528	18328	05214	9X605	94060				
	555 5X	05458	23258	06313	9X806	95130				
	559 53	42416	20238	06813	9X603	03082				
	553 5X	51528	16348	99712	9X812	97111				
	567 5X	43228	53338	01113	9X804	94092				
	577 6X	03638	28428	01513	9X704	97050				
	75 6X	03438	20428	01915	9X805	00110				
	570 XX	44209	18239	02713	9X605	00100				
	103 5X	44328	18258	03113	9X707	03101				
	565 XX	4831X	2023X	04413	9X804	04120				
	562 6X	62628	18258	04614	9X803	05112				
	574 5X	03538	20328	06615	9X607	03132				
	79 08	05690	00017	08516	96801	01120				
	558 5X	03638	24328	07513	9X800	07120				
	557 5X	02646	20226	07314	9X604	00131				

Spostrzeżenia aerologiczne

Pilotaże

Nazwa stacji	Godz	200m	500m	1000m	1500m	2000m	3000m	4000m	5000m	6000m	7000m	Uwagi
Poznań 25.IX	15	S3	S3	S3	WSW3	W4						
Warszawa-"-	15	SSE6	SSE6	S6								
Lwów -"-	18	-	SSE7	SSW6	SSW6							
Warszawa 26.IX	6	SW6	W12									
Katowice-"-	7	WSW9	W7	W11								
Kraków -"-	7	-	WSW9	W9	W9	WNW12						
Gdynia -"-	8	NNW11	NNW10									

Sondaże

Nazwa stacji	Wysokość m	Ciśnienie mb	Temp °C	Wilgoć %	Nazwa stacji	Wysokość m	Ciśnienie mb	Temp	Wilgoć	Uwagi

Stan atmosfery w dniu 26 września:

Rozległa i głęboka depresja barometryczna, której środki leżą nad Nową Ziemią i zatoką Fińską ogarnia daleką północ, Rosję północno-zachodnią, kraje Bałtyckie, Bałtyk, Polskę i Niemcy. Pozostała część Europy jest pod wpływem wysokiego ciśnienia.

W Polsce - chmurno lub pochmurno, miejscami przelotny deszcz.

Temperatura od 12° do 16°.

Przewidywany przebieg pogody w dniu 27 września:

Pogoda o zachmurzeniu zmiennym z przelotnymi deszczami i skłonnością do burz, głównie na wschodzie i południu kraju. Ochłodzenie.

Umiarkowane i porywiste wiatry północno-zachodnie i północne.

Nr. 271

Niedziela dn. 27. IX. (wrzesień) 1936 g. 7 G.M.T.

MAPA POGODY PAŃSTWOWEGO INSTYTUTU METEOROLOGICZNEGO w Warszawie

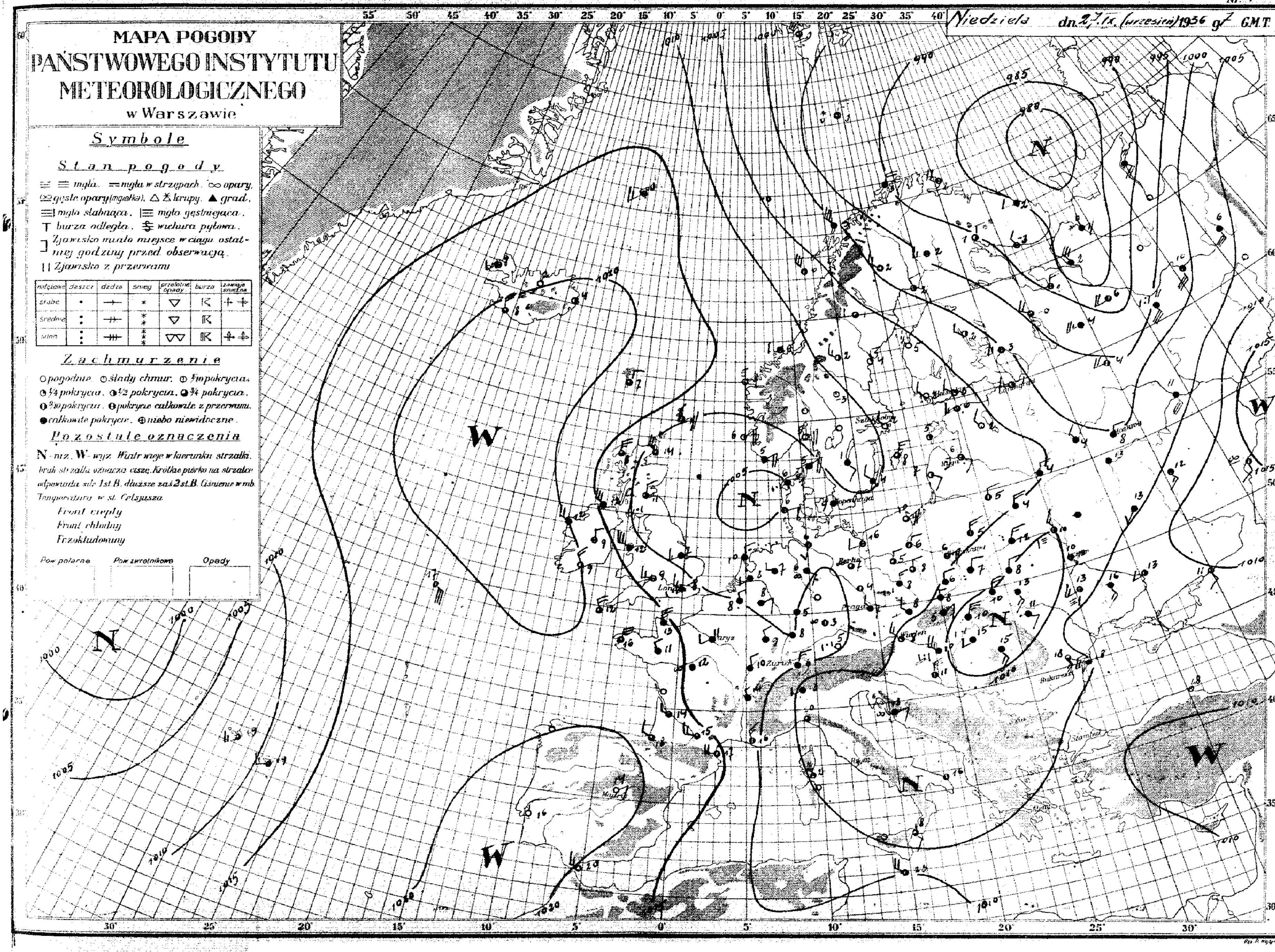

P. I. M. Nr. 1387. 11.VIII.36. (88.000 i 300 do kresl).

Nazwa stacji		Dn. 26.IX.(sobota) 13gmt.							Dn26.IX.(sobota) 18gmt.							Dn27.IX.(niedziela) 7gmt.							Sęuta śnieżna		Stan lotniska	Uwagi
		JJJ	C_L	C_M	wwVhN$_L$	DDFWN	BBBTT	UC$_H$abb	C_L	C_M	wwVhN$_L$	DDFWN	BBBTT	UC$_H$abb	RRMME	JJJ	C_L	C_M	wwVhN$_L$	DDFWN	BBBTT	UC$_H$abb	RRmmE				
Gdynia	563		80		81745	30575	05311	80107	84		02744	30574	07909	76209	01161	563		87	25845	08276	07907	8X701	96042				
Grudziądz	568		8X		02636	65656	04412	7X805	5X		02635	35485	07509	8X307	01150	568		8X	02745	04225	08408	8X403	00050				
Bydgoszcz	560		8X		02737	32257	05213	7X104	8X		03638	04218	07810	7X207	01151	560		5X	02636	02116	08606	8X401	00020				
Toruń	569		6X		61538	04248	05111	9X207	23		02654	30175	07310	7X307	95161	569		07	03690	00028	08608	8X103	00030				
Poznań	551		56		02644	32457	06412	7X305	50		02645	28325	08010	8X305	04160	551		54	02644	30225	08205	80301	05040				
Kalisz	573		66		61565	61358	03713	80401	87		02554	26226	05611	70406	01201	573		87	02664	32225	06408	70505	00071				
Katowice	109		87		81645	22416	04319	8X809	82		03645	32378	05013	9X405	09202	109		62	03635	02328	05608	9X405	08071				
Kraków	556		23		02655	22416	04621	66809	82		07645	61428	03516	8X900	00210	556		82	03747	32228	04608	8X301	16081				
Cieszyn	78		87		02764	51376	05121	86807	6X		64548	26258	05114	8X403	04222	78		6X	04648	32278	05008	9X601	16082				
Zakopane	561		10		02873	28314	93617	52907	6X		62658	28218	91812	9X603	00192	561		6X	62648	04258	88705	9X602	15042				
Hala Gąsien	75		71		02755	30215	93212	7X907	6X		61XX9	20128	89810	7X803	00140	75											
Mława	105		5X		03738	32328	03512	8X205	53		02934	32224	05710	8X205	93151	105		03	02790	32224	08005	96404	00021				
Płock	106		62		61535	28358	02613	9X403	57		02644	30157	05210	9X307	05171	106		07	02790	02324	06706	85402	00041				
Warszawa	552		6X		63528	28428	01716	8X606	50		03638	30558	04712	9X310	06201	552		51	02743	32325	05906	7X302	00060				
Łódź	554		9X		03638	65498	03113	9X909	6X		81638	61328	05710	9X307	02210	554		57	01852	32304	06306	81403	93050				
Dęblin	566		8X		02645	53415	02920	7X905	6X		03638	28258	03514	9X407	04211	566		5X	03738	32358	04408	8X401	05061				
Lublin	555		5X		03547	24217	04217	8X807	5X		02645	00055	03414	9X300	08190	555		6X	64548	02258	03707	9X301	13 060				
Kielce	559		83		05535	22237	04018	76909	9X		05538	26298	04314	9X403	02192	559		6X	06618	32258	04906	9X301	07062				
Wilno	553		5X		61538	28258	99511	9X603	52		03644	30358	01909	9X407	03141	553		00	02690	32216	06705	96307	00030				
Suwałki	567		6X		62538	28258	01312	9X403	57		02544	30257	04308	88310	03132	567		51	02645	35516	07504	9X301	00021				
Lida	571		5X		52528	20248	00214	9X801	6X		62338	28258	00610	9X401	94150	571		62	03736	61428	06005	8X601	97040				
Grodno	78		6X		62328	20358	01114	9X601	6X		03538	28258	03411	9X306	02141	78		52	02664	37487	07005	8X303	00040				
Bielsk pod	570		6X		67428	24258	00715	9X804	6X		22638	28258	03011	9X305	06152	570		07	02890	32326	06305	8X303	00051				
Leśna	103		5X		61438	18328	01115	9X300	6X		63528	00058	00113	9X501	02171	103		6X	64628	02358	04304	9X001	08041				
Brześć n/B	568		5X		03548	20228	02118	8X805	8X		03658	61298	02113	9X404	04180	568		5X	62538	32358	04206	9X303	08050				
Pińsk	562		87		25635	53518	02318	6X804	01		22690	00028	01315	9X000	02192	562		6X	64628	02358	01512	9X300	13112				
Łuck	574		5X		03548	22318	04819	8X608	5X		03538	24218	03816	8X602	00201	574		6X	64538	32328	99108	9X503	05082				
Przemyśl	79		88		02744	26215	05422	70807	6X		05545	26225	04517	9X400	00230	79		6X	64638	65438	00910	9X405	34082				
Lwów	558		7X		02654	22214	05120	7X704	06		03590	22218	03715	9X600	00200	558		6X	64528	38458	97910	9X401	12091				
Tarnopol	557		27		02644	28215	05120	6X906	06		01690	28112	04516	80601	00200	557		5X	03638	14328	96613	9X808	00110				

Spostrzeżenia aerologiczne

Pilotaże

Nazwa stacji	Godz.	200m	500m	800m	1000m	2000m	3000m	4000m	5000m	6000m	7000m	Uwagi
Katowice 26IX	13	NSW11	WSW9	W9								
Lwów "	18	-	W3									
Kraków "	17	-	W9	W11	W7	W6	W8					
Poznań "	15	NNW4	NNW10	NNW9								
Poznań 27.IX	7	NNE8	NE8	NE4	NNE3	SW4						
Poznań "	6	NNE8	NE10	NE11								
Kraków "	7	-	NNE6	NNE9	NNE11	N11						
Gdynia "	8	E3	NNE6	N7								
Wilno "	8	NNE3	NE9	NE13	NE15	NNE14	NNE6	NNE3	WSW8			

Sondaże

Nazwa stacji	Wysokość m	Ciśnienie mb	Temp.	Wilgot.	Nazwa stacji	Wysokość m	Ciśnienie mb	Temp.	Wilgot.	Uwagi

Stan atmosfery w dniu 27 września

Kraje Europy środkowej,częściowo zachodniej i południowej oraz znaczną część Rosji malega rozległa depresja barometryczna,której środki utrzymują się nad m. Białem,Karpatami i morzem Północnem.Wyż Atlantycki pokrywa Islandję i półw.Iberyjski.Drugi Rosję południowo-wschodnią.

W POLSCE: na północnym zachodzie kraju zachmurzenie zmienne,malejące,pozatem pochmurno i deszcze.Temp.od 4° do 12°.

Przewidywany przebieg pogody w dniu 28 września

Po krótkotrwałym polepszeniu się stanu pogody-ponowny wzrost zachmurzenia aż do deszczów,począwszy od zachodu kraju.Chłodno.Najpierw słabe wiatry miejscowe,potem silniejsze z kierunków południowych.

Nr 272.

MAPA POGODY PAŃSTWOWEGO INSTYTUTU METEOROLOGICZNEGO w Warszawie

Poniedziałek dn. 28. IX. /wrzesień/ 1936 g. 7 GMT

Symbole

Stan pogody

≡ mgła. = mgła w strzępach. ∞ opary. ≈ gęste opary (mgełka). △ krupy. ▲ grad.
≡ mgła słabnąca. |≡ mgła gęstnieująca.
⊤ burza odległa. ⇶ wichura pyłowa.
⌉ Zjawisko miało miejsce w ciągu ostatniej godziny przed obserwacją.
|| Zjawisko z przerwami

natężenie	deszcz	ocieplenie	śnieg	przelotne opady	burza	ciągła burzowa
słabe	•	—	*	▽	K	+ +
średnie	:	— —	* *	▽	K	+ +
silne	:	— — —	* * *	▽▽	KK	+ + +

Zachmurzenie

○ pogodne. ○ stały chmur. ◐ 1/10 pokrycia. ◔ 1/4 pokrycia. ◑ 1/2 pokrycia. ◕ 3/4 pokrycia. ◐ 9/10 pokrycia. ⊖ pokrycie całkowite z przerwami. ● całkowite pokrycie. ⊕ niebo niewidoczne.

Pozostałe oznaczenia

N – niż. W – wyż. Wiatr wieje w kierunku strzałki, brak strzałki oznacza ciszę, krótkie piórko na strzałce odpowiada sile 1 st. B, dłuższe zaś 2 st. B. Ciśnienie w mb. Temperatura w st. Celsjusza.

Front ciepły
Front chłodny
Frontolizy

Pow. polarne	Pow. zwrotnikowa	Opady

D. P. L. M. Nr 1357. 11. VII. 36. (88.000 1:300 do kresli).

Nazwa stacji	Dn. 27.IX. (niedziela) 13gmt. JJJ	C_L	C_M	wwVhN$_L$	DDFWN	BBBTT	UC$_H$abb	Dn. 27.IX. (niedziela) 18gmt. C_L	C_M	wwVhN$_L$	DDFWN	BBBTT	UC$_H$abb	RRMME
Gdynia	563	8	7	61853	16378	08708	6X300	8	1	03843	04428	09008	6X401	03101
Grudziądz	568	8	X	02736	04216	07811	5X804	5	0	02743	02224	08607	83304	00120
Bydgoszcz	560							5	X	03648	04128	08208	8X302	00120
Toruń	569	8	X	03648	06228	07910	4X802	8	3	02643	06227	08408	7X402	00130
Poznań	551	8	X	02757	32177	07509	6X602	5	X	02657	30127	07408	7X401	97100
Kalisz	573	4	6	02764	32227	06111	50901	4	6	02764	32127	06008	60900	97121
Katowice	109	8	0	02756	02216	05510	60300	5	X	03768	04228	06108	7X201	00110
Kraków	556	9	0	02746	32326	05009	7X702	0	3	01790	04213	06406	80305	00130
Cieszyn	78	8	0	03758	02278	05210	7X801	5	X	03658	02128	05608	8X201	91112
Zakopane	561	6	X	62628	30258	89205	9X102	6	X	02758	24158	89303	9X901	02112
Hala Gąsien	75													
Mława	105	2	0	01744	04204	07311	53703	4	6	01743	32204	08304	71205	00110
Płock	106	2	0	02854	04314	06310	53801	5	3	02642	04225	05907	7X403	00110
Warszawa	552	8	1	02745	04425	05511	55300	4	X	02657	04227	06508	6X301	00110
Łódź	554	7	0	01864	02304	05710	40801	5	7	01756	02108	06408	6X303	00110
Dęblin	566	8	1	02745	37327	05009	8X101	4	0	01743	04214	06105	81101	00090
Lublin	555	6	X	62548	02258	04706	9X300	5	X	03656	30256	06105	9X300	01121
Łagów	559	9	X	02744	02326	05009	56701	4	0	01653	02214	06805	76304	00131
Wilno	553	7	1	02753	04327	06408	67200	7	0	02743	02325	07104	86301	00080
Suwałki	567	5	1	02644	35517	07109	68801	5	1	02543	32215	08003	88302	00090
Lida	571	6	1	03744	02328	05707	5X801	0	2	03790	02318	05605	6X300	00090
Grodno	76	2	2	02744	37426	06908	56902	5	2	02643	37226	07504	86303	00100
Białystok	570	1	0	02864	02227	05908	57903	0	4	01690	32114	07304	85303	00100
Leśna	703	6	X	62428	04358	04603	9X902	6	X	62538	02258	04603	9X300	13111
Brześć n/B.	565	5	X	22538	65328	05006	9X301	5	X	03548	32228	05705	9X301	02110
Pińsk	562	6	X	64628	65458	01704	9X300	6	X	68628	65568	01901	9X300	22142
Łuck	574	6	X	62528	37458	99106	9X002	6	X	62528	61558	02403	9X304	10152
Przemyśl	79	6	X	64638	28258	03108	9X305	6	X	03628	28226	05806	9X303	09152
Lwów	558	6	X	62528	02358	00707	9X305	6	X	25528	02358	04104	9X305	08200
Tarnopol	557	5	X	62638	28428	98909	9X601	5	X	03638	28658	01906	9X207	02171

Nazwa stacji	Dn. 28.IX. (poniedziałek) 1936r. 7gmt JJJ	C_L	C_M	wwVhN$_L$	DDFWN	BBBTT	UC$_H$abb	RRimmE	Szata śnieżna: grubość warstwy w cm	Szata śnieżna: Szata śnieżna: stopień pokrycia	Stan lotniska	Uwagi
Gdynia	563	8	0	25846	30276	12806	90407	04041				
Grudziądz	568	0	0	01790	04203	12305	85307	00000				
Bydgoszcz	560	0	0	05590	04113	12006	88205	00000				
Toruń	569	0	7	02790	08215	12005	76205	00010				
Poznań	551	0	5	02790	04205	11503	96409	00020				
Kalisz	573	7	4	02674	32315	09304	76308	00031				
Katowice	109	5	2	05665	04328	08604	8X407	00030				
Kraków	556	8	2	03753	35428	08004	8X204	00040				
Cieszyn	78	6	2	03755	02228	07405	8X407	00041				
Zakopane	561	6	X	74338	04268	89000	9X302	03006				
Hala Gąsien	75	6	X	72318	32268	82554	9X601	03547				
Mława	105	0	3	02790	04225	11506	66407	00000				
Płock	106	0	7	02790	04325	10704	86413	00020				
Warszawa	552	0	1	02690	04315	10205	66305	00020				
Łódź	554	0	7	03690	04128	09205	67204	00020				
Dęblin	566	5	7	02745	02216	09003	8X303	00510				
Lublin	555	5	X	03648	32228	08703	8X302	93010				
Łagów	559	0	2	02790	02327	09003	85404	00010				
Wilno	553	0	4	01790	02313	09204	80110	00010				
Suwałki	567	0	7	02690	04215	11105	61307	00500				
Lida	571	0	4	01790	02213	08805	64304	00510				
Grodno	76	0	2	01790	37413	11004	65307	00000				
Białystok	570	0	0	01890	04213	09905	64305	00500				
Leśna	703	6	X	03528	02328	07904	8X709	02022				
Brześć n/B.	565	5	X	02766	32326	08403	8X306	00010				
Pińsk	562	6	X	03628	32328	07104	8X305	02012				
Łuck	574	5	X	03638	02328	07904	9X104	94022				
Przemyśl	79	6	X	03838	04128	07905	9X303	01031				
Lwów	558	6	X	03738	02228	07404	9X301	93020				
Tarnopol	557	5	X	03638	04248	07003	8X303	00021				

Spostrzeżenia aerologiczne

Pilotaże

Nazwa stacji	Godz.	200 m	500 m	1000 m	1500 m	2000 m	3000 m	4000 m	5000 m	6000 m	7000 m	Uwagi
Poznań 27.IX	15	NE4	NE5	NE3								
Warszawa -"-	15	NE8	NE12	NE9								
Kraków -"-	18	-	NE6	NNE6	N6	N4						
Warszawa 28.IX	5	NE5	NE8	NE9	NE9	ENE8						
Poznań -"-	7	ENE6	ENE14	E15	E14	E15						
Kraków -"-	6	-	ENE4									
Wilno -"-	7	NNE3	NE16	NE15	NE16	NNE14						
Katowice -"-	7	ENE6	ENE9	ENE12	ENE12	E7						
Gdynia -"-	8	NW6	NW3									

Sondaże

Nazwa stacji	Wysokość m	Ciśnienie mb	Temp.	Wilgotn.	Nazwa stacji	Wysokość m	Ciśnienie mb	Temp.	Wilgotn.	Uwagi

Stan atmosfery: w dniu 28 września:

Kraje Europy południowej oraz częściowo środkowej, cała niemal Rosja i daleka północ są pod wpływem niskiego ciśnienia. Wysokie ciśnienie pokrywa Skandynawię południową, Islandię, Anglię i półwysep Pirenejski.

W POLSCE - na południu przeważnie pochmurno i miejscami opady, pozatem dość pogodnie. Temperatura od 0° do 6°.

Przewidywany przebieg pogody: w dniu 29 września:

W dalszym ciągu chłodno. Po nocnych przymrozkach dniem temperatura około 10°. Naogół pogoda chmurna z rozpogodzeniami, zwłaszcza w dzielnicach północnych, a na południu kraju jeszcze miejscami opady. Słabe wiatry północno-wschodnie.

Nr. 274.

Środa dn. 30. IX. (września) 1936 g. 7 G.M.T.

MAPA POGODY PAŃSTWOWEGO INSTYTUTU METEOROLOGICZNEGO w Warszawie

Symbole

Stan pogody

≡ mgła. = mgła w strzępach. ∞ opary. ≈ gęste opary (mgiełka). △ krupy. ▲ grad. ≡| mgła słabnąca. |≡ mgła gęstniejąca. T burza odległa. ⚍ wichura pyłowa.] Zjawisko miało miejsce w ciągu ostatniej godziny przed obserwacją. || Zjawisko z przerwami

natężenie	deszcz	dżdżu	śnieg	przelotne opady	burza	burza śnieżna
słabe	•	⊢	*	▽	⊼	⊹ ⊹
średnie	:	⊢⊢	**	▽	⊼	
silne	⋮	⊢⊢⊢	***	▽▽	⊼⊼	⊹ ⊹

Zachmurzenie

○ pogodnie. ◔ ślady chmur. ◔ 1/4 pokrycia. ◔ 3/4 pokrycia. ◑ 1/2 pokrycia. ◕ 3/4 pokrycia. ◕ 3/4 pokrycia. ◕ pokrycie całkowite z przerwami. ● całkowite pokrycie. ⊕ niebo niewidoczne.

Pozostałe oznaczenia

N raz. W wyż. Wiatr wieje w kierunku strzałki, brak strzałki oznacza ciszę. Krótkie piórko na strzałce wskazuje siłę 1st. B., dłuższe zaś 2 st. B. Ciśnienie w mm. Temperatura w st. Celsjusza.

Front ciepły

Front chłodny

Frontokluzowany

Pow. polarne	Pow. zwrotnikowa	Opady

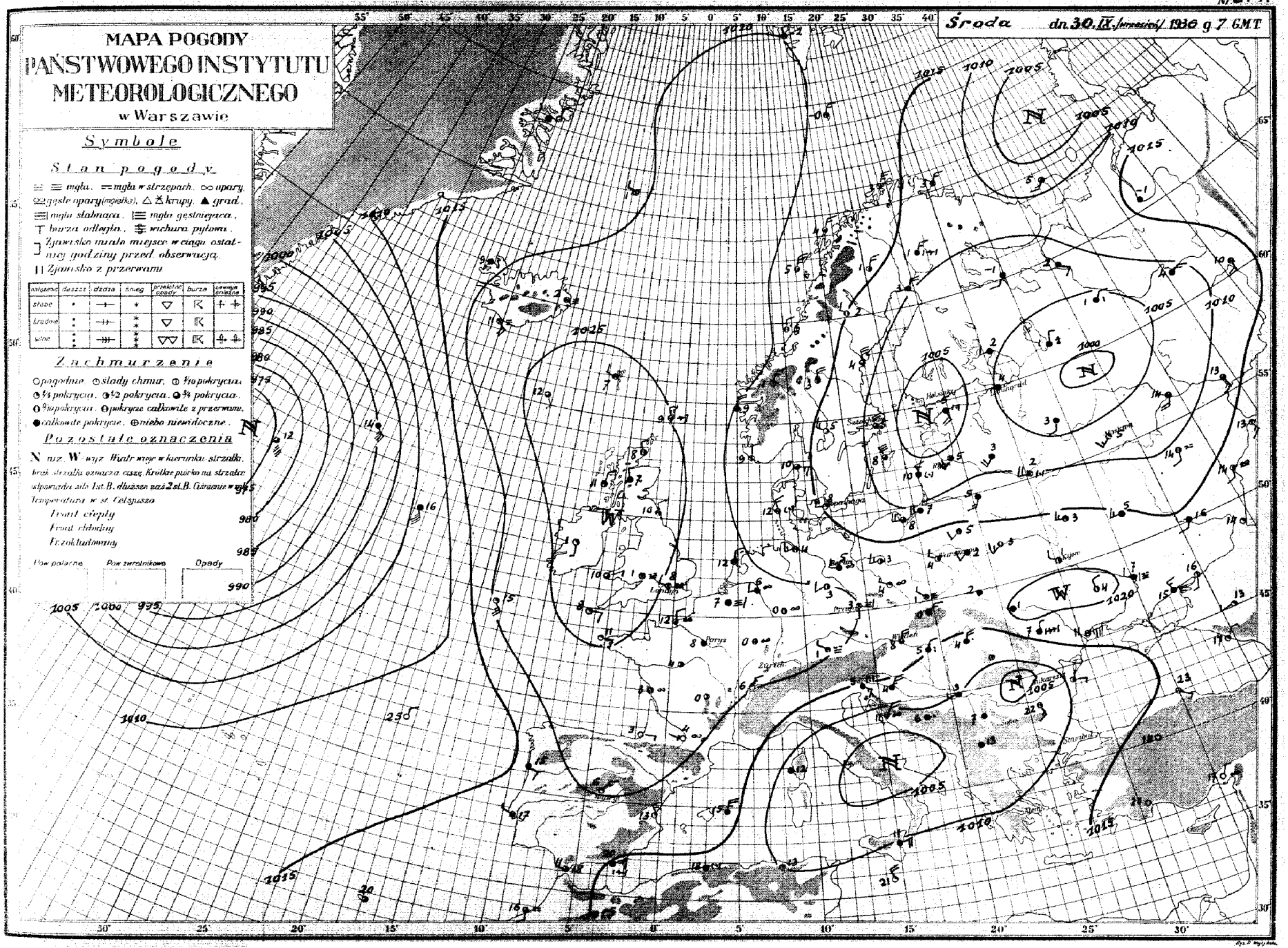

D. B. L. M. Nr. 1387. 11.VIII.36. (88.000 i 300 do kraju).

Nazwa stacji	Dn. 29.IX. (wtorek) 15gmt						Dn. 29.IX. (wtorek) 18gmt					
	JJJ	C_LC_M	wwVhN$_L$	DDFWN	BBBTT	UC$_H$abb	C_LC_M	wwVhN$_L$	DDFWN	BBBTT	UC$_H$abb	RRMME
Gdynia	563	87	25845	30376	13509	60701	8X	02747	26377	14706	8X403	01112
Grudziądz	568	80	10634	26328	14708	75303	8X	81646	24273	15806	8X302	11080
Bydgoszcz	560	22	03745	32128	15309	6X203	5X	03638	28128	16806	8X303	92090
Toruń	569	82	81744	26278	15806	8X305	57	03644	24128	17006	8X303	01080
Poznań	551	81	02754	22277	15810	7X303	54	02753	00074	17205	90301	05101
Kalisz	573	66	81565	28277	14908	70309	04	01790	00074	16305	72308	01091
Katowice	108	87	25644	28475	15806	8X205	5X	51538	26218	19404	9X407	02071
Kraków	556	86	02754	28355	16305	7X211	50	02655	18255	19004	90204	02071
Cieszyn	78	86	02854	26276	16806	99305	07	02690	00078	19904	90307	03072
Zakopane	561	6X	02757	20227	97901	8X109	04	01790	24113	00451	9X209	00038
Hala Gąsien.	75	5X	02848	16218	91354	8X304	01	01790	20102	93055	8X707	00548
Mława	105	6X	62638	32258	13704	9X205	5X	02637	00027	15904	9X103	06042
Płock	106	82	81734	28358	13206	8X304	51	03643	00078	16205	8X305	02071
Warszawa	552	6X	64628	28358	12603	9X307	52	03644	28358	16204	9X311	09052
Łódź	554	6X	61738	61458	14704	9X307	01	01790	00013	17303	96306	04050
Dęblin	566	6X	62638	59458	12204	9X209	6X	03638	59458	18603	9X312	02041
Lublin	555	6X	03548	24368	11704	9X314	8X	03548	28278	16103	9X315	97050
Kielce	559	6X	03518	26358	14104	9X308	93	02624	24228	18503	9X310	01042
Wilno	553	6X	64438	02358	08203	9X604	6X	62438	30368	08802	9X103	07062
Suwałki	567	6X	62538	37458	10902	9X302	6X	62538	63368	13002	9X305	07042
Lida	571	6X	72538	00068	08402	9X301	6X	62538	00068	10502	9X303	07001
Grodno	76	6X	68428	32268	10201	9X303	6X	62438	50358	12601	9X309	14051
Białystok	570	6X	62528	32268	09803	9X303	6X	61628	28258	13102	9X308	06062
Leśna	103	5X	03538	00058	08103	9X303	6X	61438	02258	09702	9X304	06042
Brześć n/B	565	6X	62638	22258	09303	9X305	6X	62638	57258	12803	9X308	94051
Pińsk	562	6X	62628	22368	08605	9X305	6X	68628	55458	11503	9X305	01050
Łuck	574	5X	03638	20328	12004	8X309	8X	02657	24328	15104	6X107	00062
Przemyśl	79	90	02837	24317	14905	80311	40	01731	00011	18504	90307	00071
Lwów	558	6X	03838	28228	12304	9X310	5X	02647	30417	17104	9X307	00040
Tarnopol	557	30	02634	61614	12506	70310	46	01642	28213	17702	80308	00081

Nazwa stacji	Dn. 30.IX. (środa) 1936r. 7gmt							Szata śnieżna		Stan lotniska	Uwagi
	JJJ	C_LC_M	wwVhN$_L$	DDFWN	BBBTT	UC$_H$abb	RRmmE	głębokość pokrywy w cm	świeży spadły w cm		
Gdynia	563	50	02745	24525	11408	80605	96051				
Grudziądz	568	50	01653	22213	14308	80801	00030				
Bydgoszcz	560	5X	02756	57316	15406	8X603	00040				
Toruń	569	5X	02745	24125	15806	8X901	00020				
Poznań	551	54	02652	22304	17103	90300	00500				
Kalisz	573	46	02664	24205	17204	85300	00001				
Katowice	108	57	04445	24128	19001	9X800	00531				
Kraków	556	XX	46209	26139	19401	9X300	00510				
Cieszyn	78	07	05690	00018	19402	97701	00512				
Zakopane	561	07	02890	04327	99500	8X602	00533				
Hala Gąsien.	75	5X	03858	02328	91855	6X801	00568				
Mława	105	54	02645	24226	15504	9X001	00002				
Płock	106	57	02744	20326	15505	8X600	00011				
Warszawa	552	51	01653	24204	16704	90300	00002				
Łódź	554	03	05590	12134	17601	90801	00500				
Dęblin	566	01	01690	20114	18302	82401	00530				
Lublin	555	5X	02645	20125	19302	9X300	00500				
Kielce	559	5X	08444	00035	19600	96605	00531				
Wilno	553	6X	03638	18358	11405	9X102	01011				
Suwałki	567	57	02644	55616	12804	9X301	01022				
Lida	571	6X	03638	24328	13504	9X207	10000				
Grodno	76	63	01632	53414	14305	80300	00021				
Białystok	570	5X	02637	20227	15405	9X101	92022				
Leśna	103	5X	03538	20228	15402	9X301	01511				
Brześć n/B	565	02	03690	20208	17102	9X301	00500				
Pińsk	562	26	02743	20326	17503	86311	92002				
Łuck	574	02	03790	26218	19504	8X004	00021				
Przemyśl	79	62	05645	00028	19802	9X002	97511				
Lwów	558	52	03753	00028	19002	9X601	00010				
Tarnopol	557	6X	03638	00028	19403	8X301	00010				

Spostrzeżenia aerologiczne

Pilotaże

Nazwa stacji	Godz.	200m	300m	1000m	1500m	2000m	3000m	4000m	5000m	6000m	7000m	Uwagi
Poznań 29.IX	15	NNW3	NW4									
Kraków -"-	18	-	W7	NNW10	NNW12							
Warszawa 30.IX	6	W6	WNW7	WNW7	W7	WSW11						
Lwów -"-	7	-	ENE2	ENE9	E4	E2						
Poznań -"-	7	W6	WNW11	WNW11	WNW12	WNW10						
Katowice-"-	7	NNW1	NE3									
Gdynia -"-	8	WNW21	WNW18									

Sondaże

Nazwa stacji	Wysokość m	Ciśnienie mm	Temp.	Wilgoć	Nazwa stacji	Wysokość m	Ciśnienie mm	Temp.	Wilgoć	Uwagi
Toruń	000	1006	7.0	55						
dn.28.IX	300	979	6.1	56						
godz.8h	1100	889	1.0	57						
	1500	838	-2.9	54						
	1900	803	-5.5	53						
	2100	783	-6.9	53						
	2600	731	-9.8	41						
	2800	708	-11.3	40						
	3000	697	-11.2	40						
	3300	665	-13.5	47						

Stan atmosfery w dniu 30 września:

Rosję środkową i północno-zachodnią wraz z Finlandią i państwami Bałtyckiemi oraz kraje Europy południowej ogarniają swym wpływem obszary niskiego ciśnienia. Pozostałą część Europy pokrywa obszar wyżowy, którego środek znajduje się nad Anglią.

W Polsce - w dzielnicach zachodnich i środkowych dość pogodnie, poza tym zachmurzenie zmienne, z opadami w Małopolsce wschodniej.

Przewidywany przebieg pogody w dniu 1 października:

Pogoda o zachmurzeniu zmiennym z większymi rozpogodzeniami w zachodniej połowie kraju, a z przelotnymi opadami na wschodzie i południu. W dalszym ciągu chłodno. Umiarkowane wiatry z kierunków północnych.

Nr. 275.

MAPA POGODY PAŃSTWOWEGO INSTYTUTU METEOROLOGICZNEGO w Warszawie

Czwartek dn. 7. X. (października) 1936 g. 7 G.M.T.

Symbole

Stan pogody

≡ ≡ mgła. = mgła w strzępach. ∞ opary. ∞ gęste opary (mgiełka). △ ▽ krupy. ▲ grad. ≡| mgła słabnąca. |≡ mgła gęstnejąca. T burza odległa. ⚍ wichura pyłowa.] Zjawisko miało miejsce w ciągu ostatniej godziny przed obserwacją.]] Zjawisko z przerwami.

natężenie	deszcz	śnieg	przeźrocze opady	burza	zawieja śnieżna
słabe	•	*	▽	K	+ +
średnie	⋮	⁑	▽	K	+ +
silne	⋮	⁑	▽▽	K	+ +

Zachmurzenie

○ pogodne. ⊙ ślady chmur. ⊕ ¼ pokrycia. ◔ ⅓ pokrycia. ◑ ½ pokrycia. ◕ ¾ pokrycia. ◐ ⅔ pokrycia. ◐ pokrycie całkowite z przerwami. ● całkowite pokrycie. ⊕ niebo niewidoczne.

Pozostałe oznaczenia

N na W - wyż. Północny w kierunku strzałki. Brak strzałki oznacza ciszę. Krótkie pióro na strzałce odpowiada sile 1 st. B, dłuższe zaś 2 st. B. Ciśnienie w mb. Temperatura w st. Celsjusza.

Front ciepły

Front chłodny

Frzokludowany

Pow. odczytne | Pow. zwrotnikowa | Opady

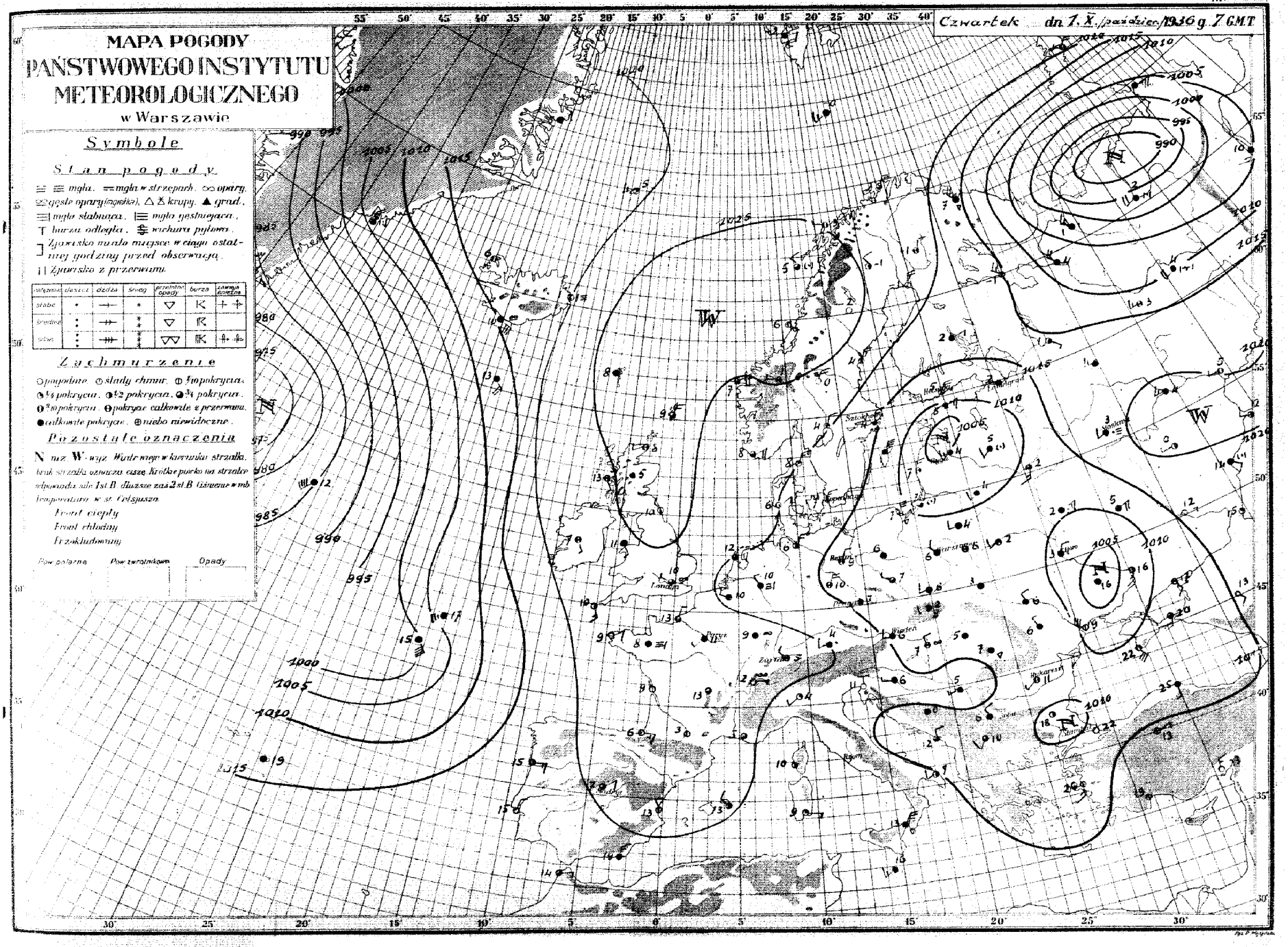

M. Nr. 132. 1.VIII.36. (88.000) 300 do kreski.

Nazwa stacji		Dn. 30.IX. (środa) 13gmt.						Dn. 30.IX. (środa) 18gmt.						Dn. 1.X. (czwartek) 1936r. 7gmt.						Szata śnieżna		Stan lotniska	Uwagi
		JJJ	$C_L C_M$	wwVhN$_L$	DDFWN	BBBTT	UC$_H$abb	$C_L C_M$	wwVhN$_L$	DDFWN	BBBTT	UC$_H$abb	RRMME	JJJ	$C_L C_M$	wwVhN$_L$	DDFWN	BBBTT	UC$_H$abb	RRmmE	grubość warstwy w cm	Zakryte śpadły opady		
Gdynia	563	80	01854	61674	10911	63603	8X	81748	32578	12108	6X305	97130	563	80	81746	30676	11307	70703	04051				
Grudziądz	568	8X	02646	24416	12212	6X809	5X	03638	28278	13608	8X407	03140	568	8X	81636	00006	12405	92000	00500				
Bydgoszcz	560	8X	02744	26214	13214	6X808	6X	62538	26158	14308	9X407	02131	560	50	01642	00012	13305	90402	01001				
Toruń	569	87	02744	59327	13713	5X807	6X	62638	26228	14309	8X405	91140	569	05	01690	26134	13504	90201	94500				
Poznań	551	80	02754	57404	15111	60707	55	01653	24204	14906	90901	00120	551	57	02654	00027	13306	9X402	00020				
Kalisz	573	25	02774	57314	14413	44813	00	01790	21213	14607	78300	00141	573	87	45555	26227	12207	80805	00021				
Katowice	109	20	02754	04215	15709	55809	57	02764	06127	15805	9X300	00100	109	57	05564	24228	13105	9X601	00020				
Kraków	556	10	02754	08215	17309	58701	51	02765	00026	15906	80501	00090	556	52	03667	24228	03006	8X501	00040				
Cieszyn	78	84	02854	04216	16308	65705	42	02663	00015	16206	90401	00092	78	5X	04658	00028	14005	9X901	00041				
Zakopane	561	46	02854	06316	98003	7X607	66	02764	32217	97601	8X101	00042	561	6X	25758	20178	96202	9X300	92012				
Hala Gąsien.	75	51	02836	02228	91153	9X604	54	02X54	32225	91054	7X301	97528	75	6X	771X8	02168	89853	9X902	01548				
Mława	105	8X	02745	24225	13111	6X609	5X	25647	28127	14307	9X203	01111	105	54	01742	28104	12003	91602	00511				
Płock	106	8X	02755	24325	12811	6X908	83	02743	00024	13107	80402	00120	106	07	02790	24124	11506	85600	97031				
Warszawa	552	8X	02755	18325	14311	5X808	5X	03658	20128	13709	8X902	00121	552	57	02654	28227	11706	8X801	00050				
Łódź	554	75	02753	24315	14711	5X803	47	02754	24215	14707	8X301	00120	554	57	03645	24128	12306	9X402	00050				
Dęblin	566	90	01754	22214	15411	41810	01	02790	18216	15405	82300	00120	566	52	03654	00058	11806	9X201	93020				
Lublin	555	83	02644	24115	16309	6X703	50	01644	16114	16104	90801	00090	555	5X	03648	24128	11905	9X300	00010				
Kielce	559	8X	02746	00036	16608	7X807	40	02643	00027	15605	86300	00101	559	81	47354	00028	12504	9X401	00520				
Wilno	553	74	02753	20414	09211	5X810	63	61635	16318	09008	9X003	97111	553	5X	03638	20228	08404	9X601	92031				
Suwałki	567	5X	02647	55617	10110	7X808	6X	62538	55658	11306	9X304	03102	567	57	02644	22215	09904	9X801	97011				
Lida	571	80	02744	53414	12209	60903	55	02753	20214	11906	83302	00100	571	XX	46209	24119	10102	9X804	00010				
Grodno	76	5X	03748	53428	12209	7X805	5X	03648	51428	11308	7X801	00110	76	5X	02747	53227	10104	9X603	00510				
Białystok	570	67	02756	53217	13409	6X807	03	02690	16225	12707	7X401	00101	570	05	02690	22215	10704	9X805	00010				
Leśna	103	8X	02645	18315	14207	8X910	5X	03548	18218	13906	8X300	00080	103	5X	03538	00028	10305	9X707	00030				
Brześć n/B.	568	50	01744	53314	14910	65810	5X	02775	16216	14906	85301	00100	568	53	02764	00026	11006	9X501	00040				
Pińsk	562	76	02735	20327	15809	56908	01	02790	16215	15903	96201	00092	562	53	02635	20227	11302	9X806	00501				
Łuck	574	12	03764	14228	16306	7X905	07	03790	18128	16605	8X404	00061	574	57	03631	26228	12704	9X602	92031				
Przemyśl	79	62	03838	08128	16706	9X808	62	05685	00028	16604	9X701	00061	79	5X	05638	04128	13704	9X601	95021				
Lwów	558	5X	03838	12228	16604	8X809	5X	03548	14258	16203	9X801	93051	558	6X	51738	00048	12903	9X303	03011				
Tarnopol	557	6X	03628	16128	17104	8X807	6X	03528	16158	16502	9X802	03042	557	6X	52628	28158	12303	9X601	97012				

Spostrzeżenia aerologiczne

Pilotaże

Nazwa stacji	Godz.	200m.	500m	1000m	1500m	2000m	3000m	4000m	5000m	6000m	7000m	Uwagi
Poznań 30.IX	15	NNW5	WNW7	WNW8								
Warszawa -"-	15	W6	W5	WSW7	W5							
Warszawa 1.X	6	N3	N5	NNW4	NNW3							
Poznań -"-	7	N3	NNE8	NNE8	N9	N7						
Kraków -"-	7	-	W6	N4	N5	N7						
Katowice -"-	7	NNW4	NNW4	NNW5	NNE4	NE7						
Gdynia -"-	8	NW16	N9	N19								

Sondaże

Nazwa stacji	Wysokość m	Ciśnienie mb	Temp	Wilgotn.	Nazwa stacji	Wysokość m	Ciśnienie mb	Temp	Wilgotn.	Uwagi

Stan atmosfery w dniu 1 października:

Znaczną część Rosji, kraje Europy środkowej i Bałkany zalegają depresje barometryczne. Wyż barometryczny z nad Skandynawii sięga swym wpływem przez Anglię i Francję do Hiszpanii i morza Śródziemnego.

W Polsce - na wschodzie i południu przeważnie pochmurno, mglisto i miejscami opady, poza tym przejaśnienia. Temperatura od 2° do 8°.

Przewidywany przebieg pogody w dniu 2 października:

W dalszym ciągu pogoda o zachmurzeniu zmiennym z większymi rozpogodzeniami w zachodniej, a z przelotnymi opadami we wschodniej połowie kraju. Chłodno. Umiarkowane wiatry północno-zachodnie i zachodnie.

Nr. 276

MAPA POGODY PAŃSTWOWEGO INSTYTUTU METEOROLOGICZNEGO w Warszawie

Piątek dn. 2. X. /października/ 1936 g. 7 GMT

Symbole

Stan pogody

≡ mgła. ═ mgła w strzępach. ∞ opary. ≈ gęste opary (mgiełka). △ ⁂ krupy. ▲ grad. ≣ mgła słabnąca. ≣ mgła gęstniejąca. ⊤ burza odległa. ⇶ wichura pyłowa.] Zjawisko miało miejsce w ciągu ostatniej godziny przed obserwacją. ‖ Zjawisko z przerwami

natężenie	deszcz	dżdżu	śnieg	przelotne opady	burza	zawieje śnieżne
słabe	•	─	*	▽	⊼	+ +
średnie	:	═	⁂	▽	⊼	
silne	⁝	≡	⁂	▽▽	⊼⊼	+ + +

Zachmurzenie

○ pogodnie. ◔ ślady chmur. ◔ 1/4 pokrycia. ◔ 1/2 pokrycia. ◕ 3/4 pokrycia. ● 9/10 pokrycia. ⊖ pokrycie całkowite z przerwami. ● całkowite pokrycie. ⊘ niebo niewidoczne.

Pozostałe oznaczenia

N - niż. W - wyż. Wiatr wieje w kierunku strzałki, brak strzałki oznacza ciszę. Krótkie pióro na strzałce odpowiada sile 1 st. B, dłuższe zaś 2 st. B. Ciśnienie w mb. Temperatura w st. Celsjusza.

Front ciepły

Front chłodny

Frzokludowany

Pow. polarne	Pow. zwrotnikowa	Opady

M. Nr. 1387. 11.VIII.36. (88.000 + 300 do kości).

Nazwa stacji		Dn. 1.X. (czwartek) 13gmt						Dn. 1.X. (czwartek) 18gmt						Dn. 2.X. (piątek) 1936r. 7gmt						Szata śnieżna		Stan lotniska	Uwagi
		JJJ	$C_L C_M$	wwVhN$_L$	DDFWN	BBBTT	UC$_H$abb	$C_L C_M$	wwVhN$_L$	DDFWN	BBBTT	UC$_H$abb	RRMME	JJJ	$C_L C_M$	wwVhN$_L$	DDFWN	BBBTT	UC$_H$abb	RRmmE			
Gdynia	563		80	01844	28374	11010	63901	8X	81748	28428	09906	8X803	05111	563	90	61636	63776	11509	70201	97062			
Grudziądz	568		8X	02635	32315	11111	6X804	50	01642	24272	11406	80301	94120	568	8X	25636	02376	11907	9X306	92031			
Bydgoszcz	560		8X	02716	12116	12209	7X803	00	00690	30110	12405	70303	00110	560	50	01754	02214	13208	80307	00040			
Toruń	569		6X	25646	02156	12308	7X703	00	00690	00020	12303	90300	94100	569	6X	25645	28275	12707	6X205	93000			
Poznań	551		86	02854	02415	12610	60903	57	02654	30277	13505	8X301	97110	551	56	02744	30454	14106	90405	02021			
Kalisz	573		46	02774	28215	11411	54804	69	62556	30158	12206	70406	02112	573	60	61558	24258	12206	80300	94022			
Katowice	109		87	05645	32317	11709	7X804	6X	62638	26128	12806	9X303	02102	109	52	05635	24328	14703	9X102	03020			
Kraków	556		82	25555	18278	12707	9X701	62	62545	26358	13106	9X401	03101	556	83	02654	24355	14305	96305	00042			
Cieszyn	78		80	81857	00077	13507	80501	6X	62658	00078	13206	9X101	04112	78	50	02757	18217	16004	90103	13022			
Zakopane	561		6X	62658	20258	96403	9X300	07	02890	16126	96301	9X402	01042	561	6X	74348	20268	97100	9X406	09107			
Hala Gąsien.	75		6X	77128	28268	91052	9X301	5X	03X56	24228	91052	9X300	02518	75	6X	77218	02168	90454	9X301	13549			
Mława	105		26	02744	28225	10411	63702	40	01742	00022	11503	90103	00110	105	XX	46009	28139	12002	9X203	97511			
Płock	106		86	10754	32325	10310	60703	04	01690	00073	11104	90403	01111	106	5X	03738	24128	11704	9X404	00511			
Warszawa	552		81	02754	28224	10909	60802	8X	61746	28376	11307	8X403	97111	552	XX	46119	26139	12601	9X303	00000			
Łódź	554		73	02754	24215	11110	5X801	07	01790	00013	11504	9X401	00100	554	6X	57328	20228	12603	9X403	97500			
Dęblin	556		8X	02757	26227	11509	7X601	40	01754	00014	11506	81301	00120	556	5X	52638	26148	12604	9X303	97510			
Lublin	553		5X	02647	20217	11408	8X300	53	01690	00014	12206	98301	00090	553	6X	67448	22158	12904	9X804	12021			
Kielce	559		99	25546	26177	11708	8X300							559	6X	05527	26257	13403	9X104	06032			
Wilno	553		7X	02746	18126	08008	8X602	04	02690	16327	08305	9X303	00090	553	24	04443	14114	10105	94107	91011			
Święciany	567		5X	02645	24215	08708	7X801	50	01544	28214	09303	90303	92101	567	XX	46109	24239	10603	9X303	95501			
Lida	571		68	02743	24225	08708	7X802	5X	03658	00018	08806	9X403	00090	571	43	01552	00054	10404	90301	00090			
Grodno	76		9X	14735	30156	08309	76604	8X	02634	00074	09406	9X305	02111	76	50	01652	00002	11004	90302	00520			
Białystok	570		5X	02755	20226	09410	69802							570	04	05590	00002	11804	80303	00510			
Leśna	103		5X	03638	00028	08708	7X703	53	02543	00016	09805	9X303	00100	103	5X	03548	24228	11504	9X304	00020			
Brześć n/B.	565		51	02764	24228	69910	66803	5X	03668	18228	11006	8X303	00100	565	XX	44319	14239	12204	9X301	01020			
Pińsk	562		6X	03628	22258	10707	9X000	01	03690	20228	11104	9X301	92071	562	5X	03628	20228	12704	9X305	00041			
Łuck	574		6X	61658	24228	12706	7X402	6X	22638	24258	13305	9X402	02082	574	5X	03638	20228	13705	9X300	92022			
Przemyśl	79		61	62635	22158	13706	8X300	61	05632	00057	13905	9X301	02061	79	52	64635	22158	13504	9X504	02032			
Lwów	558		6X	62728	00058	13404	9X302	51	03635	00058	13503	9X301	04051	558	6X	61648	16228	13105	9X402	00021			
Tarnopol	557		6X	62628	28158	12505	8X301	6X	03628	28128	14204	9X305	02052	557	5X	03636	16216	14504	9X302	00011			

Sposób przesłania aerologiczne

Pilotaże

Nazwa stacji	Gatz	200m	500m	1000m	1500m	2000m	3000m	4000m	5000m	6000m	7000m	Uwagi
Poznań 1.X	15	NNW7	N9	NNW6								
Kraków -"-	18	-	WSW6	W3								
Poznań 2.X	7	NNW9	N16	NNE14								
Kraków -"-	7	-	WNW8	NW9	NW8	NW7	WNW7					
Wilno -"-	7	SSW2	SSW4	SW4	SSW4	SSW8	WSW2					
Lwów -"-	7	-	SSW5	W5								
Gdynia -"-	8	N13	N4									

Sondaże

Nazwa stacji	Wysokość	Temperatura	Temp.	Wilgotn.	Nazwa stacji	Wysokość	Temperatura	Temp.	Wilgotn.	Uwagi

Stan atmosfery w dniu 2 października:

Zachodnią połowę Europy pokrywa obszar wysokiego ciśnienia, którego środek znajduje się nad morzem Północnym. Pozostałą część Europy ogarnia obszar niżowy.

W Polsce - po mglistym ranku, głównie w dzielnicach środkowych w ciągu dnia w całym kraju pogodnie o zachmurzeniu zmiennym i miejscami przelotny deszcz, w górach śnieg. Temperatura od 1° do 9°.

Przewidywany przebieg pogody: w dniu 3 października:

W dalszym ciągu chłodno przy zachmurzeniu zmiennym i przelotnych opadach. Rano mglisto. Słabe lub umiarkowane wiatry północno-zachodnie i zachodnie.

Nr. 277.

Sobota dn. 3. X. /październik/ 1936 g. 7 GMT

MAPA POGODY PAŃSTWOWEGO INSTYTUTU METEOROLOGICZNEGO w Warszawie

Symbole

Stan pogody

≡ mgła. ≡ mgła w strzępach. ∞ opary. ∞ gęste opary (mgełka). △ krupy. ▲ grad. ≡ mgła słabnąca. ≡ mgła gęstnieząca. ⊤ burza odległa. ⇶ wichura pyłowa.] Zjawisko miało miejsce w ciągu ostatniej godziny przed obserwacją. || Zjawisko z przerwami

natężenie	deszcz	śnieg	mgła	przelotne opady	burza	zawieja śnieżna
słabe	•	—	*	▽	⊼	⊹
średnie	:	⊹	*	▽	⊼	
silne	⁝	⊹⊹	*	▽▽	⊼⊼	⊹

Zachmurzenie

○ pogodne. ⊖ ślady chmur. ⊕ 1/10 pokrycia. ◔ 1/4 pokrycia. ◑ 1/2 pokrycia. ◕ 3/4 pokrycia. ◐ 9/10 pokrycia. ◐ pokrycie całkowite z przerwami. ● całkowite pokrycie. ⊕ niebo niewidoczne.

Pozostałe oznaczenia

N – wiatr. W – wyż. Wiatr wieje w kierunku strzałki, brak strzałki oznacza ciszę. Krótkie piórko na strzałce odpowiada sile 1 st. B., dłuższe zaś 2 st. B. Ciśnienie w mb. Temperatura w st. Celsjusza.

Front ciepły

Front chłodny

Frontokludowany

Pow. polarne | Pow. zwrotnikowa | Opady

M. Nr. 1387. 11.VII.36. 188.000 1.300 do kredja.

Nazwa stacji	Dn 2.X. (piątek) 13gmt. JJJ	$C_L C_M$	wwVhN$_L$	DDFWN	BBBTT	UC$_H$abb	Dn2.X. (piątek) 18gmt. $C_L C_M$	wwVhN$_L$	DDFWN	BBBTT	UC$_H$abb	RRMME
Gdynia	563	80	02845	30576	13309	76202	80	27844	37475	15708	63207	16112
Grudziądz	568	8X	02636	65676	13109	8X301	8X	21638	65478	15506	9X306	02111
Bydgoszcz	560	8X	81647	35317	14109	7X304	8X	02647	02377	16606	7X305	01111
Toruń	569	67	81635	35377	14009	6X301	6X	02645	63325	16307	8X107	02110
Poznań	551	83	27754	63625	15808	80301	80	02745	63475	18306	90305	01110
Kalisz	553	66	02774	26215	13211	51303	89	02654	28155	15706	70418	03122
Katowice	709	5X	05628	24348	15804	9X302	87	03645	26378	17106	9X307	03061
Kraków	558	32	03646	26358	15405	9X205	30	81647	24227	16606	9X205	97071
Cieszyn	28	6X	58638	22178	17105	9X203	6X	81648	28078	18905	9X307	09072
Zakopane	561	6X	83757	20277	98002	8X401	6X	03658	28218	99301	9X107	97042
Hala Gąsien.	25	5X	02856	26126	92852	7X204	5X	03XX8	30228	93254	8X307	01509
Mława	705	8X	02737	32127	11808	7X703	86	25637	28127	13905	9X207	02102
Płock	706	8X	10747	04177	11908	8X200	8X	02647	28277	13206	8X305	01101
Warszawa	552	82	02755	26137	12907	8X301	3X	64638	20158	13404	9X403	05080
Łódź	554	3X	96646	00076	12607	9X300	82	81645	26376	14306	9X304	04090
Dęblin	566	87	02744	59315	13109	6X101	5X	03648	24228	14105	8X102	92090
Lublin	555	6X	65647	30157	13007	8X301	5X	02645	00015	16304	9X302	02080
Włodzc	559	6X	02627	24227	14105	8X101	6X	05637	00051	14405	9X401	93062
Wilno	563	84	81645	18115	10710	5X301	6X	63638	12258	13105	9X110	04112
Suwałki	562	5X	03538	20228	11806	9X307	5X	02535	00015	13105	9X307	00061
Lida	571	80	02745	16175	11509	60301	40	02646	04116	13105	0X303	00100
Grodno	20	22	02744	24225	11408	76300	4X	02646	00026	12204	9X901	00100
Białystok	570						04	01690	00014	13504	92302	00100
Leśna	703	5X	03548	00028	12307	8X301	5X	03548	00028	13705	9X202	00070
Brześć n/B	565	6X	62538	20258	12606	9X301	5X	03648	00058	13304	9X303	01070
Pińsk	564	5X	03628	16228	13806	7X202	5X	62628	08128	13405	9X802	01071
Łuck	574	6X	61638	22228	13567	9X602	6X	22638	20258	14305	9X103	03082
Przemyśl	29	32	63634	24228	14906	9X303	40	05643	00013	15904	90301	02072
Lwów	556	6X	61638	20258	14604	9X302	5X	02554	26254	15503	9X303	05052
Tarnopol	557	5X	61638	16118	12909	6X803	6X	03538	28258	15104	9X306	03102

Dn3.X. (sobota) 1936r. 7gmt. JJJ$C_L C_M$	wwVhN$_L$	DDFWN	BBBTT	UC$_H$abb	RRmmE	Szata śnieżna grubość warstwy w cm	Szata śnieżna Zasięg Szerokość	Stan lotniska	Uwagi
56390	10746	28356	16706	90302	20052				
5685X	61638	32378	17606	9X305	92041				
5605X	03738	30328	18606	8X103	00050				
5696X	03628	26248	18306	8X203	97030				
55103	02790	28317	20605	96406	00020				
57387	02664	26376	18606	80307	96042				
5095X	52628	28328	19804	9X305	01031				
55662	63636	22258	18705	9X305	03042				
285X	81748	26128	21104	9X303	02032				
5615X	03748	20378	01201	8X407	01002				
25X	03318	28268	94154	9X302	02549				
7058X	02747	28227	16804	9X405	00031				
70681	02735	28227	16704	9X305	00011				
5562X	03628	28328	15905	9X306	93041				
5545X	03628	28428	17605	9X304	01040				
5665X	03638	28258	15805	9X306	03021				
5555X	03648	28158	15805	9X305	05040				
5595X	05528	59358	17604	9X305	03032				
5635X	03338	04228	14102	9X306	02011				
5675X	03548	32228	14703	9X307	00001				
57173	02644	04155	13407	80300	02020				
28XX	48109	28159	14303	9X303	92021				
5505X	43318	24238	14904	9X304	00000				
7035X	62538	08258	13304	9X209	14032				
5655X	52538	26238	14103	4X306	01010				
5605X	64628	22358	12903	9X305	15022				
5745X	02537	24217	15105	9X404	93032				
2299	02634	28115	17306	90306	02032				
5535X	03728	26328	16304	9X407	07022				
5575X	03638	24318	16505	8X305	00011				

Spostrzeżenia aerologiczne

Pilotaże

Nazwa stacji	Godz.	200 m	500 m	1000 m	1500 m	2000 m	3000 m	4000 m	5000 m	6000 m	7000 m	Uwagi
Poznań 2.X	15	NW13	NW14									
Warszawa -"-	15	SW2	SSW4	SSW4	S6	S7						
Kraków -"-	18	-	W12									
Warszawa 3.X	6	NW4										
Poznań -"-	7	NW7	N10	NNW11	NW10	NNW10						
Gdynia -"-	8	N12	N11									

Sondaże

Nazwa stacji	Wysokość m	Ciśnienie mm	Temp. °C	Wilgotn. %	Nazwa stacji	Wysokość m	Ciśnienie mm	Temp. °C	Wilgotn. %	Uwagi

Stan atmosfery w dniu 3 października:

Depresja ze środkiem nad Bałtykiem i Finlandią ogarnia kraje nadbałtyckie i skandynawskie, drugorzędna depresja ze środkiem nad Białorusią ogarnia Polskę, druga utrzymuje się nad Rosją wschodnią. Pozostałą część Europy zalega obszar wysokiego ciśnienia ze środkiem nad Anglią i Rosją północno - wschodnią oraz oceanem Lodowatym.

W Polsce - przeważnie pochmurno z deszczami, głównie na wschodzie kraju i wybrzeżu. Temperatura od 3° do 7°.

Przewidywany przebieg pogody w dniu 4 października:

Zachmurzenie zmienne z przelotnymi deszczami, hłównie na północy i wschodzie kraju. Nocą miejscami przymrozki, dniem temperatura do 12°. Słabe wiatry z kierunków zmiennych.

Nr. 278

MAPA POGODY PAŃSTWOWEGO INSTYTUTU METEOROLOGICZNEGO w Warszawie

Niedziela dn. 4 X. (pazdz.) 1936 g. 7 GMT

Symbole

Stan pogody

≡ mgła, ≡ mgła w strzępach, ∞ opary, ∞ gęste opary (mgiełka), △ krupy, ▲ grad, ≡ mgła słabnąca, ≡ mgła gęstniejąca, T burza odległa, ⚌ wichura pyłowa,] Zjawisko miało miejsce w ciągu ostatniej godziny przed obserwacją, || Zjawisko z przerwami.

natężenie	deszcz	ulewa	śnieg	przelotne opady	burza	zamiecie śnieżne
słabe	•	—	*	▽	K	⊹ ⊹
średnie	⋮	⊹	⁂	▽	K	
silne	⋮	⊹	⁂	▽▽	K	⊹ ⊹

Zachmurzenie

○ pogodnie, ◷ ślady chmur, ◔ 1/10 pokrycia, ◔ 1/4 pokrycia, ◑ 1/2 pokrycia, ◕ 3/4 pokrycia, ● 9/10 pokrycia, ⊖ pokrycie całkowite z przerwami, ● całkowite pokrycie, ⊕ niebo niewidoczne.

Pozostałe oznaczenia

N – niż, W – wyż. Wiatr wieje w kierunku strzałki, brak strzałki oznacza ciszę. Krótkie pióro na strzałce odpowiada sile 1 st. B, dłuższe zaś 2 st. B. Ciśnienie w mb. Temperatury w st. Celsjusza.

Front ciepły

Front chłodny

Frontolizowany

Pow. polarne | Pow. zwrotnikowa | Opady

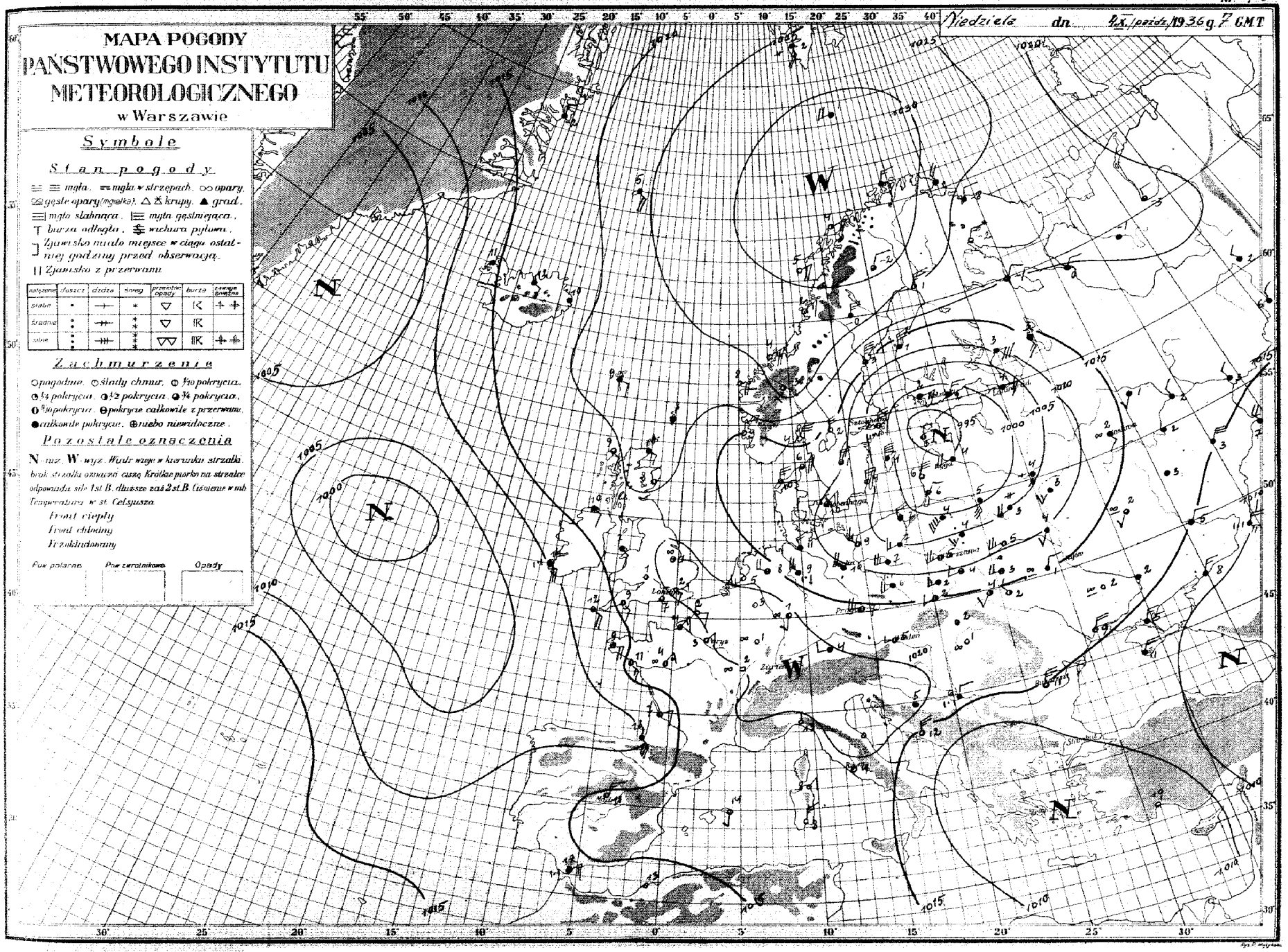

N. Nr. 1387. 11.VIII.36. (88.000 + 300 do kresu).

Nazwa stacji	Dn. 3.X. (sobota) 13gmt.						Dn. 3.X. (sobota) 18gmt.					
	JJJ	$C_L C_M$	wwVhN$_L$	DDFWN	BBBTT	UC$_H$abb	$C_L C_M$	wwVhN$_L$	DDFWN	BBBTT	UC$_H$abb	RRMME
Gdynia	563	81	81846	30978	16008	7X804	07	02890	26415	13505	68907	97101
Grudziądz	568	8X	02746	63976	16409	6X803	5X	03748	24228	15406	8X804	97110
Bydgoszcz	560	8X	02796	63316	17709	6X803	5X	03738	24118	16706	7X803	00100
Toruń	569	5X	02745	28225	17709	5X703	5X	03658	24228	17207	7X701	00110
Poznań	551	9X	27747	61427	19907	7X801	5X	02757	24327	18305	8X803	97100
Kalisz	573	66	02774	24215	18105	60901	27	02564	24215	18606	70300	00101
Katowice	109	87	25635	28478	19907	7X300	03	02690	00114	20404	80303	01071
Kraków	556	83	02643	24275	19806	8X402	50	01653	24173	20305	80401	95082
Cieszyn	78	80	02857	26177	21206	80602	07	02690	00015	21604	90301	01072
Zakopane	561	6X	26758	24278	01902	9X402	6X	03558	24278	02301	9X303	99042
Hala Gąsien.	75	6X	74248	28268	86853	9X303	5X	03X38	28268	95454	9X302	06529
Mława	105	8X	02747	28227	16206	6X807	8X	02648	28127	15805	9X101	97101
Płock	106	82	02745	28327	16407	7X300	57	02643	24227	15807	7X601	00090
Warszawa	552	8X	02748	28227	16508	6X300	52	02744	24276	16506	9X300	97080
Łódź	554	8X	02737	57427	17306	6X300	47	02744	26323	18006	8X301	00090
Dęblin	566	8X	03638	28358	16607	7X801	5X	02635	24225	17006	8X300	01081
Lublin	555	5X	02647	28327	17106	8X302	5X	02645	24325	17805	9X301	97090
Kielce	559	9X	02747	26327	19407	6X902	92	03647	26278	19005	8X302	93082
Wilno	553	80	02744	28214	12308	60811	5X	03638	18278	11005	9X803	92101
Suwałki	567	81	02535	28216	14606	8X100	5X	03538	26228	12804	9X805	00070
Lida	571	80	02744	28314	13109	60805	47	02653	28255	12404	98801	97090
Grodno	78	8X	02737	26227	13907	8X903	52	02652	00026	12904	98802	00090
Białystok	570	8X	02757	28227	14907	7X903	00	01690	00013	14604	95300	00080
Leśna	103	6X	03538	00058	12706	9X300	53	02534	00055	13103	9X301	04062
Brześć n/B.	565	6X	03638	28258	15106	9X302	50	01643	00014	15404	96301	04060
Pińsk	562	61	63626	24358	13604	9X303	61	03625	26638	14504	9X303	18062
Łuck	574	8X	02647	28377	15506	7X202	8X	02647	24227	16805	9X601	01092
Przemyśl	299	9X	62658	28258	18706	8X302	40	01643	26113	19804	90303	92092
Lwów	558	9X	02745	24255	17105	8X303	53	01553	28214	18702	98303	94062
Tarnopol	557	9X	02635	28455	17808	6X101	58	01643	28214	18504	80303	97091

	Dn. 4.X. (niedziela) 7gmt							Szala śnieżna	Stan lotniska	Uwagi
	JJJ	$C_L C_M$	wwVhN$_L$	DDFWN	BBBTT	UC$_H$abb	RRMME			
563	6X	62638	61558	02108	9X507	05062				
568	6X	61538	22458	04007	9X708	92051				
560	6X	67338	22358	05307	9X809	01051				
569	6X	62538	22258	05907	9X705	91040				
551	6X	52538	33978	08607	9X707	01030				
573	89	61486	24528	05705	70823	91041				
109	53	03655	22418	13903	8X906	00510				
556	53	02555	20217	14902	9X709	00511				
78	50	02737	14217	15804	80607	00002				
561	04	01990	18214	97502	60805	00556				
75										
105	6X	62638	20328	09604	9X810	00031				
106	52	61634	53358	06003	9X812	93011				
552	52	02755	53347	07905	8X805	00040				
554	9X	81638	51428	09304	9X803	91030				
566	52	03654	55428	09205	7X811	00020				
555	5X	02647	24227	12104	8X803	00030				
559	57	05654	53328	12602	8X809	00012				
553	6X	64538	18558	99405	9X818	03032				
567	6X	64538	53858	01604	9X818	05032				
571										
78	6X	62538	53558	03105	9X812	02041				
570	52	62634	53258	05804	8X813	01041				
103	6X	61538	18358	06604	9X707	04022				
565	5X	03668	53528	08804	8X909	00020				
562	67	02623	55526	10305	8X703	00012				
574	53	02635	55427	14603	94602	92012				
299	40	01742	20113	15505	99807	97511				
558	04	01690	20203	15304	83801	00511				
557	73	02743	28114	16502	91608	00000				

Spostrzeżenia aerologiczne

Pilotaże

Nazwa stacji	Godz.	200m	500m	1000m	1500m	2000m	3000m	4000m	5000m	6000m	7000m	Uwagi
Białystok 3.X	14	NW3	NW3	NW5								
Poznań "	15	W8	WNW8	NW6								
Warszawa "	15	W5	W6	WNW7								
Kraków "	17	-	WNW6	WNW6								
Lwów "	18	-	NW5									
Poznań 4.X	7	WSW8										
Warszawa "	7	SW9	WSW16	W18								
Kraków "	6	-	WSW11	W13	W14	W11						
Lwów "	7	-	WSW8	W11	NW15							

Sondaże

Nazwa stacji	Wysokość m	Ciśnienie mb	Temp °C	Wilgotn. %	Nazwa stacji	Wysokość m	Ciśnienie mb	Temp °C	Wilgotn. %	Uwagi

Stan atmosfery w dniu 4 października

Głęboka depresja barometryczna, której środek leży nad zat. Ryską, ogarnia Europę środkową druga, płytka - zalega wschodnią część Atlantyku. Wyż Alpejski łączy się przez Francję i Anglię z wyżem zalegającym Skandynawię północną i daleką północ.

W POLSCE: na północy pochmurno i deszcze, na południu przejaśnienia. Temp. od 1° do 7°.

Przewidywany przebieg pogody w dniu 5 października

Pogoda o zachmurzeniu przeważnie dużym z przelotnymi opadami. Chłodne, nocą i rankiem przymrozki. Umiarkowane i porywiste wiatry północno-zachodnie i północne.

Nr. 279.

MAPA POGODY PAŃSTWOWEGO INSTYTUTU METEOROLOGICZNEGO w Warszawie

Poniedziałek dn. 5. X. 1936 g. 7 GMT

Symbole

Stan pogody

≡ mgła. = mgła w strzępach. ∞ opary. ≈ gęste opary (mgiełka). △ krupy. ▲ grad. ≡| mgła słabnąca. |≡ mgła gęstniejąca. T burza odległa. ⇆ wichura pyłowa.] Zjawisko miało miejsce w ciągu ostatniej godziny przed obserwacją. || Zjawisko z przerwami.

natężenie	deszcz	dżdżu	śnieg	przelotne opady	burza	burza śnieżna
słabe	•		*	▽	K	+ +
średnie	:		* *	▽	K	
silne	:		* * *	▽▽	K	+ +

Zachmurzenie

○ pogodnie. ◔ ślady chmur. ◔ 1/10 pokrycia. ◔ 1/4 pokrycia. ◑ 1/2 pokrycia. ◕ 3/4 pokrycia. ◐ 9/10 pokrycia. ⊖ pokrycie całkowite z przerwami. ● całkowite pokrycie. ⊕ niebo niewidoczne.

Pozostałe oznaczenia

N - mz. W - wyż. Wiatr wieje w kierunku strzałki, brak strzałki oznacza ciszę. Krótkie piórko na strzałce odpowiada sile 1 st B, dłuższe zaś 2 st B. Ciśnienie w mb. Temperatura w st. Celsjusza.

Front ciepły

Front chłodny

Frzokludowany

Pow polarne | Pow zwrotnikowe | Opady

S. P. M. Nr. 1337. 11.VIII.36. (88.000 + 300 do kresu).

Nazwa stacji	Dn. 4.X. (niedziela) 13gmt.						Dn. 4.X. (niedziela) 18gmt.						Dn. 5.X. (poniedziałek) 1936r. 7gmt						Szata śnieżna		Stan lotniska	Uwagi
	JJJ	C_L	C_M	wwVhN$_L$	DDFWN	BBBTT	UC$_H$abb	C_L	C_M	wwVhN$_L$	DDFWN	BBBTT	UC$_H$abb	RRmmE	JJJ	C_L	C_M	wwVhN$_L$	DDFWN	BBBTT	UC$_H$abb	RRmmE				
Gdynia	563		80	81845	63615	03708	60202		80	25744	61574	02605	80904	04072	563		6X	88746	32556	99505	8X304	08042				
Grudziądz	568		6X	62538	65458	04606	8X406		5X	02634	26254	04604	8X300	03091	568		9X	62636	59416	01205	8X300	00020				
Bydgoszcz	560		6X	02628	32258	04306	9X609		5X	02637	30157	06004	9X304	04091	560		8X	03738	59678	03905	9X901	01031				
Toruń	569		6X	62628	02258	04606	8X701		57	02644	26258	05704	8X301	05101	569		6X	25638	26428	03105	8X801	01010				
Poznań	551		6X	61748	28428	05310	8X806		6X	02647	32357	07105	8X306	04101	551		55	02753	59514	08204	90300	00011				
Kalisz	573		6X	62458	24358	05608	8X811		5X	64458	24458	04008	8X811	11092	573		76	02674	55415	07003	73300	03022				
Katowice	108		52	51635	55648	11306	9X808		5X	03638	55448	08207	8X808	01071	109		87	02644	24215	10304	8X304	01020				
Kraków	556		62	63655	20428	11108	7X705		53	03655	20428	08707	7X608	00080	556		63	03643	22828	10704	9X305	05031				
Cieszyn	78		5X	03858	22478	12807	7X608		6X	81648	18418	10108	9X807	91082	78		84	05755	00077	11304	96204	04032				
Zakopane	561		67	03874	22528	95005	7X905		6X	03768	20218	94104	8X707	00072	561		6X	76348	04168	93250	9X306	04503				
Huta Gąsiora	75														75		6X	74338	26268	84453	9X802	02539				
Mława	105		6X	62628	32258	03506	9X603		5X	03638	24128	04204	9X201	06082	105		8X	81638	57328	01004	9X202	01502				
Płock	106		62	61645	24358	03108	9X603		62	61634	00058	03904	9X302	06091	106		52	61635	57558	02004	9X600	01011				
Warszawa	552		6X	64628	53558	04307	9X809		6X	64628	32358	03805	9X402	05082	552		6X	02747	57527	03004	8X602	04021				
Łódź	554		6X	61628	53658	07308	9X807		6X	61628	53358	03906	9X802	04081	554		5X	03736	55528	06003	9X300	04010				
Dęblin	566		6X	62638	53558	06906	9X808		6X	62638	53558	04307	9X705	05071	566		5X	02737	53417	05304	8X300	04511				
Lublin	555		6X	64648	53428	08506	8X801		6X	64648	20258	05806	9X807	04070	555		50	01764	55304	06504	80302	01020				
Kielce	559		6X	05528	55258	08706	8X709		6X	67518	53358	06506	9X805	02072	559		98	05534	55325	08003	96302	02012				
Wilno	553		6X	22648	16458	99105	9X502		5X	02547	16327	99504	9X300	07052	553		5X	03648	16318	98403	9X302	94021				
Suwałki	567		5X	03538	28258	00705	8X801		5X	02535	55555	00403	9X801	06062	567		6X	61538	49468	97101	9X706	02502				
Łódź	571		6X	63538	53458	01404	9X801		6X	03638	20258	00905	9X300	09050	571		6X	03738	20328	00303	8X300	94020				
Grodno	76		6X	62438	53558	00705	9X704		6X	02635	55355	01005	8X901	08061	76		6X	68438	49568	98602	9X805	01021				
Białystok	570		6X	62628	18358	02605	9X805		6X	62638	24158	02704	9X300	07062	570		6X	62538	18358	09902	9X807	01012				
Leśna	103		6X	62538	18358	03905	9X807		6X	62438	18358	02505	9X703	05062	103		5X	03538	18328	02502	9X206	08001				
Brześć n/B.	565		5X	81548	53778	05506	9X807		6X	62538	53558	03306	9X804	02070	565		5X	03748	53518	03703	9X300	06010				
Pińsk	562		69	03623	53628	07706	6X806		6X	62628	55458	05105	9X805	02072	562		26	02733	55654	04504	75303	02022				
Łuck	574		52	03745	57518	10708	6X607								574		57	03635	24228	08004	8X105	00031				
Przemyśl	79		49	02844	20427	11411	7X809		62	03735	20228	09708	8X803	00110	79		62	03635	28258	09904	9X305	03032				
Lwów	558		5X	03848	51418	10909	6X309		5X	03638	51428	10207	7X802	00060	558		6X	62628	30358	08903	9X407	04021				
Tarnopol	557		27	02844	22316	11410	52607		54	02644	24215	10507	6X801	00110	557		53	02644	22125	07807	7X501	00040				

Spostrzeżenia aerologiczne

Pilotaże

Nazwa stacji	Godz	200m	500m	1000m	1500m	2000m	3000m	4000m	5000m	6000m	7000m	Uwagi
Kraków 4.X	17	-	WSW16	W23								
Poznań 5.X	7	WNW9	WNW11									
Warszawa -"-	7	W10	W19									
Kraków -"-	7	-	W9	WNW13	W10	WNW12	WNW15					
Ostrów P. -"-	7	WNW10	NW18	WNW15	NW12	NNW16						
Łódź -"-	7	-	W15									
Katowice -"-	8	WNW5	NW9	NW9								

Sondaże

Nazwa stacji	Wysokość	Ciśnienie	Temp	Wilgoć	Nazwa stacji	Wysokość	Ciśnienie	Temp	Wilgoć	Uwagi

Stan atmosfery w dniu 5 października:

Głęboka depresja ze środkiem nad Prusami Wschodnimi ogarnia Polskę, Niemcy, kraje nadbałtyckie i Rosję zachodnią; drugorzędna depresja utrzymuje się nad Rosją wschodnią, oceanem Lodowatym i Atlantykiem. Obszar wysokiego ciśnienia ze środkiem nad Skandynawią zalega pozostałą część Europy.

W Polsce - pogoda zmienna, Temperatura od 1° do 7°.

Przewidywany przebieg pogody w dniu 6 października:

Zachmurzenie zmienne z przelotnymi opadami, głównie na wschodzie i południu kraju, a z rozpogodzeniami na zachodzie i w środku. Nocą przymrozki, dniem temperatura do 10°. Umiarkowane i porywiste wiatry północno-zachodnie i północne.

Nr 280.

MAPA POGODY PAŃSTWOWEGO INSTYTUTU METEOROLOGICZNEGO w Warszawie

Wtorek dn. 6. X. (październik) 1936 g. 7 GMT

Symbole

Stan pogody

≡ ≡ mgła. ═ mgła w strzępach. ∞ opary. ⌧ gęste opary (mgiełka). △ ⛢ krupy. ▲ grad. ≡| mgła słabnąca. |≡ mgła gęstniejąca. T burza odległa. ≡ wichura pyłowa.] Zjawisko miało miejsce w ciągu ostatniej godziny przed obserwacją. || Zjawisko z przerwami.

natężenie	deszcz	dżdża	śnieg	przelotne opady	burza	zawieja śnieżna
słabe	•	—+—	*	▽	⊼	⊹ ⊹
średnie	:	—++—	⁑	▽	⊼	
silne	⁝	—+++—	⁑	▽▽	⊼	⊹ ⊹

Zachmurzenie

○ pogodnie. ⊙ ślady chmur. ◐ 1/10 pokrycia. ◔ 1/4 pokrycia. ◑ 1/2 pokrycia. ◕ 3/4 pokrycia. ◐ 9/10 pokrycia. ⊖ pokrycie całkowite z przerwami. ● całkowite pokrycie. ⊕ niebo niewidoczne.

Pozostałe oznaczenia

N - niż. W - wyż. Wiatr wieje w kierunku strzałki, brak strzałki oznacza ciszę. Krótkie piórko na strzałce odpowiada sile 1 st. B, dłuższe zaś 2 st. B. Ciśnienie w mb. Temperatura w st. Celsjusza.

Front ciepły.
Front chłodny.
Przekłudowany.

Pow. polarne	Pow. zwrotnikowe	Opady

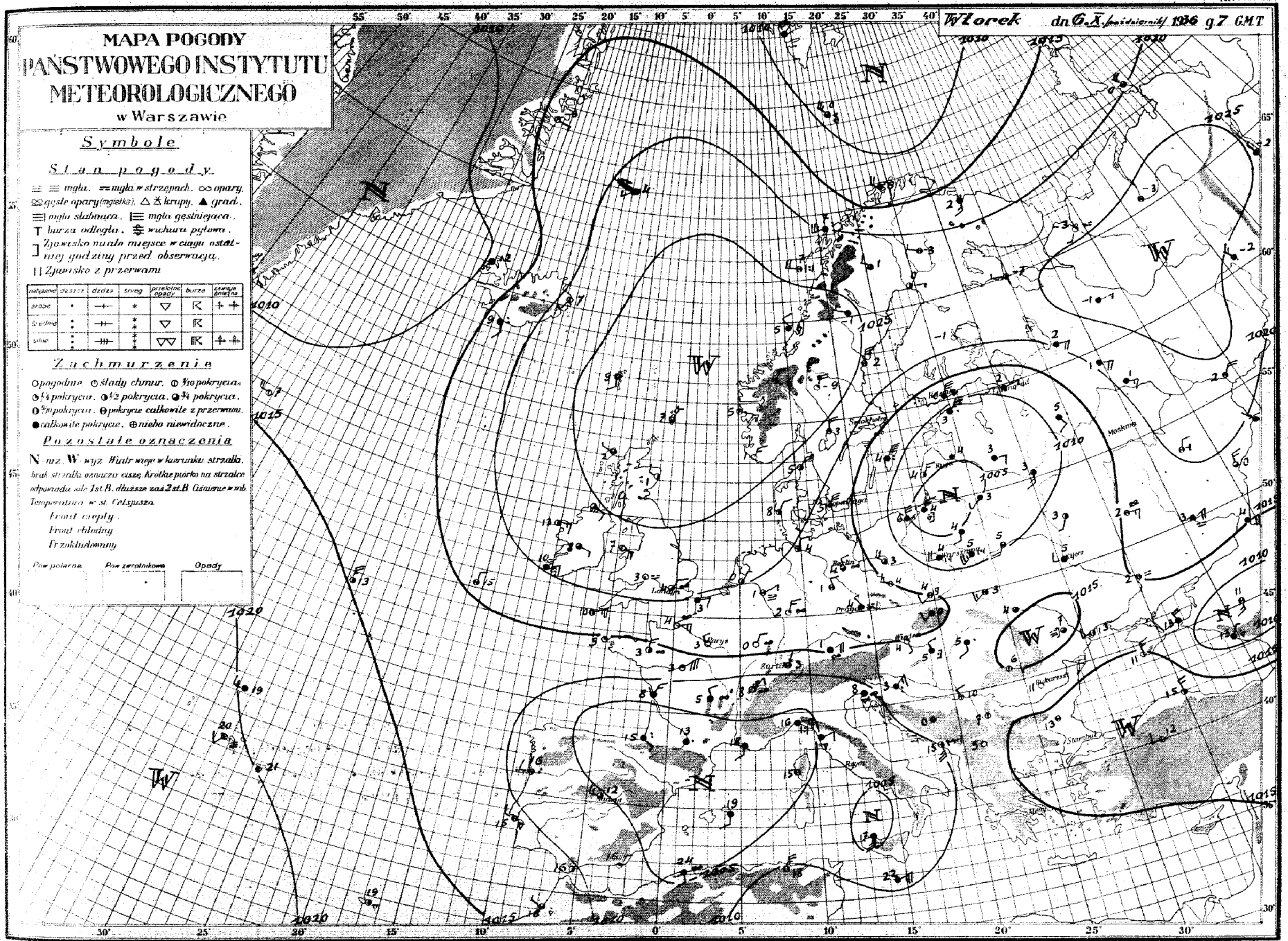

D. P. L. M. Nr. 1387, 11.VIII.36. (88.000 i 300 do kreśli).

Nazwa stacji	Dn. 5.X. (poniedziałek) 13gmt. JJJ	C_L	C_M	wwVhN$_L$	DDFWN	BBBTT	UC$_H$abb	Dn. 5.X. (poniedziałek) 18gmt. C_L	C_M	wwVhN$_L$	DDFWN	BBBTT	UC$_H$abb	RRMME
Gdynia	563	80		02855	30576	03306	85309	6X		22748	30558	04805	8X300	10092
Grudziądz	568	80		02634	63574	03409	73305	5X		02645	24325	06604	8X306	02090
Bydgoszcz	560	8X		81538	63578	05608	8X303	50		01742	26212	08304	90309	07082
Toruń	569	83		81634	26375	05006	8X807	00		00690	24370	07904	90206	09030
Poznań	551	80		02755	61725	08709	70901	6X		61648	28478	10705	9X305	92091
Kalisz	573	66		02774	57415	07109	60300	27		02654	59475	09106	70412	00092
Katowice	709	8X		03648	26418	10706	6X302	5X		03648	26318	12205	8X305	00070
Kraków	556	8X		02756	20426	10407	5X401	5X		02767	22227	11905	8X303	00004
Cieszyn	78	50		02867	24117	12006	70501	40		01663	00013	13504	80303	92091
Zakopane	561	84		26764	22276	93903	7X202	6X		03658	20128	95300	8X104	02063
Hala Gąsien	75	51		03844	26265	87754	7X301	5X		03XX8	24228	89155	2X302	04519
Mława	105	8X		02745	28326	02408	73203	5X		02644	24224	05704	9X310	01082
Płock	106	86		10634	57577	02708	93303	86		02634	24275	06004	9X306	03XX1
Warszawa	552	6X		25636	57556	03405	9X300	5X		02644	22354	06303	90807	03071
Łódź	554	8X		03838	57628	06306	7X301	9X		55735	57475	08405	9X305	02080
Dęblin	566	5X		03738	53558	05207	7X300	80		25634	53454	08004	90307	03081
Lublin	555	6X		03648	57478	07706	8X302	6X		62538	24258	08904	9X304	01071
Kielce	559	9X		02637	57327	08506	7X303	8X		02634	55324	10004	8X303	00072
Wilno	553	5X		03648	12458	98904	9X801	6X		22635	16315	99903	9X105	02052
Suwałki	562	3X		61537	61357	99303	9X307	6X		62538	59458	02102	9X307	02032
Lida	571	6X		61738	53478	00005	9X301	41		02653	20275	01503	90302	05070
Grodno	76	6X		63438	59358	99705	9X409	6X		02637	22357	01803	9X307	06011
Białystok	570	9X		27737	57377	00905	8X304	40		01652	00072	03503	90307	03072
Leśna	103	5X		02636	20328	02906	7X302	6X		61438	18358	03005	9X301	97061
Brześć n/B.	565	6X		61638	53458	04005	9X301	6X		22638	20358	05604	9X305	02060
Pińsk	562	8X		81637	55577	05506	7X305	87		01633	51574	06205	8X301	94082
Łuck	574	53		02735	22317	09106	7X300	50		01652	24312	10404	90307	00071
Przemyśl	79	92		03735	20258	10506	9X001	40		01643	00013	12903	90304	01082
Lwów	558	5X		03648	20328	10603	9X303	5X		01544	24314	11902	9X304	01071
Tarnopol	557	5X		03638	28228	10004	8X305	5X		51538	24148	12802	9X301	92081

Nazwa stacji	Dn. 6.X. (wtorek) 1936r. 7gmt JJJ	C_L	C_M	wwVhN$_L$	DDFWN	BBBTT	UC$_H$abb	RRmmmE	Skala śnieżna (grubość warstwy w cm)	Śnieżna (grubość pokrywy w cm)	Stan lotniska	Uwagi
	563	62		64744	63758	05206	8X203	08042				
	568	6X		62638	59458	07305	9X303	01041				
	560	54		02744	26416	10005	8X404	00031				
	569	6X		03638	59428	09205	8X202	00020				
	551	50		02655	59415	13203	90303	00010				
	573	87		02564	57526	12204	70308	97041				
	709	5X		21648	24348	14404	8X304	97020				
	556	6X		22647	20257	14904	8X304	97030				
	78	5X		04658	28178	15804	9X405	01021				
	561	6X		78758	20228	96600	8X303	00516				
	75	5X		03848	26228	89855	8X301	00569				
	105	5X		03638	24328	05904	9X402	01022				
	106	62		61635	57558	07804	9X403	93031				
	552	5X		61748	57428	08704	9X302	00030				
	554	9X		03728	55528	11004	8X306	92030				
	566	5X		03738	53428	09205	8X305	91021				
	555	6X		03648	57328	11405	8X305	93040				
	559	6X		03628	22258	12603	9X403	95032				
	553	5X		03638	20158	05103	9X310	03011				
	562	5X		03538	18228	04003	9X301	01002				
	571	6X		03638	20228	05604	9X305	97060				
	76	6X		03638	16358	04704	9X300	07011				
	570	6X		62538	18258	05804	9X300	96012				
	103	5X		61538	18358	07304	8X210	01011				
	565	6X		61638	53558	08605	8X303	97030				
	562	8X		02627	53427	09805	8X303	97022				
	574	5X		02657	20317	13104	9X305	00001				
	79	42		05555	00027	14703	9X305	00511				
	558	5X		02647	20327	14103	9X303	00010				
	557	5X		51638	24118	14503	9X305	97011				

Spostrzeżenia aerologiczne

Pilotaże

Nazwa stacji	Godz.	200m.	500m.	1000m.	1500m.	2000m.	3000m.	4000m.	5000m.	6000m.	7000m.	Uwagi
Kraków 5.X	17	-	W8	WNW12	WNW14	WNW13						
Lwów -"-	18	-	NW8									
Ostrów P. -"-	18	WNW11	WNW14									
Warszawa 6.X	7	W8	W13									
Poznań -"-	7	NW8	NNW13	NNW13								
Katowice -"-	7	NW7	NW8									
Lwów -"-	7	-	W6									

Sondaże

Nazwa stacji	Wysokość m	Ciśnienie mb	Temp. °C	Wilgoć %	Nazwa stacji	Wysokość m	Ciśnienie mb	Temp. °C	Wilgoć %	Pierg

Stan atmosfery w dniu 6 października:

Głęboka depresja ze środkiem nad Litwą zwolna wypełnia się, ogarniając swym wpływem Polskę, Niemcy, Austrię i Węgry oraz kraje nadbałtyckie; druga depresja ze środkiem nad Pirenejami ogarnia Hiszpanię i Francję południową, trzecia depresja na dalekiej północy. Pozostałą część Europy zalega obszar wyżowy ze środkami nad morzem Norweskim, Rosją północno-wschodnią i Azją Mniejszą.

W Polsce - przeważnie pochmurno z przelotnymi deszczami. Temperatura od 3° do 6°.

Przewidywany przebieg pogody w dniu 7 października:

W dalszym ciągu pogoda o zachmurzeniu zmiennym z przelotnymi opadami w postaci mieszanej, głównie w dzielnicach północnych. Nieco chłodniej. Umiarkowane i porywiste wiatry północne i północno-zachodnie w zachodniej połowie kraju, a południowo-zachodnie i zachodnie we wschodniej.

Nr. 281

MAPA POGODY PAŃSTWOWEGO INSTYTUTU METEOROLOGICZNEGO w Warszawie

Środa dn. 7. X. (paźdz.) 1936 g. 7 G.M.T.

Symbole

Stan pogody

≡ mgła. ≡ mgła w strzępach. ∞ opary. ≈ gęste opary (mgiełka). △ krupy. ▲ grad.
≡| mgła słabnąca. |≡ mgła gęstniejąca.
⊤ burza odległa. ⋮≡ wichura pyłowa.
] Zjawisko miało miejsce w ciągu ostatniej godziny przed obserwacją.
|| Zjawisko z przerwami.

natężenie	deszcz	śnieg	przelotne opady	burza	zamiecie śnieżne
słabo	•		▽		
średnio	⋮		▽		
silnie	⋮		▽▽		

Zachmurzenie

○ pogodne. ⊙ ślady chmur. ⊘ 1/10 pokrycia. ◔ 1/4 pokrycia. ◑ 1/2 pokrycia. ◕ 3/4 pokrycia. ○ 9/10 pokrycia. ⊖ pokrycie całkowite z przerwami. ● całkowite pokrycie. ⊕ niebo niewidoczne.

Pozostałe oznaczenia

N wiatr. W wyż. Wiatr wieje w kierunku strzałki, brak strzałki oznacza ciszę. Krótkie pióro na strzałce odpowiada sile 1 st. B, dłuższe zaś 2 st. B. Liczbowe w mb. Temperatura w st. Celsjusza.

Front ciepły
Front chłodny
Fr. zokluzjonowany

Pow. polarne | Pow. zwrotnikowe | Opady

D. P. S. M. Nr. 1387. 11.VIII.36. (99.000 i 300 do Kraśl).

Nazwa stacji	Dn. 6.X. (wtorek) 13 gmt. JJJ	$C_L C_M$	wwVhN$_L$	DDFWN	BBBTT	UC$_H$abb	Dn. 6.X. (wtorek) 18 gmt. $C_L C_M$	wwVhN$_L$	DDFWN	BBBTT	UC$_H$abb	RRMME
Gdynia	563	80	01743	65674	09507	73108	6X	82648	30478	12005	8X309	05032
Grudziądz	568	8X	02637	61477	10107	8X311	00	00690	28210	12404	90304	01090
Bydgoszcz	560	8X	02737	63577	11808	7X106	50	01742	26312	13905	80305	91091
Toruń	569	8X	25635	59475	11008	6X206	00	00690	00070	13304	90203	01091
Poznań	557	80	02755	61475	14606	80303	50	02755	28475	15505	90305	91081
Kalisz	573	46	02774	27425	13108	61304	14	01773	24214	14104	72306	00101
Katowice	409	5X	03648	26328	15506	7X302	40	02654	24214	16204	80303	97060
Kraków	556	88	02746	26277	15506	6X401	5X	02647	22227	16205	8X202	97060
Cieszyn	78	80	02865	26175	16006	70801	00	05690	00010	17103	80302	91081
Zakopane	561	5X	02757	20227	99702	7X403	00	00790	32210	97951	90206	00032
Hala Gąsien.	75	5X	03848	26268	91554	7X301	5X	03X38	28128	92055	8X303	97539
Mława	105	8X	02745	28325	08307	7X405	40	01643	24223	11903	90111	01172
Płock	106	87	03634	57575	09107	73304	00	00690	26170	12303	90306	02XX1
Warszawa	552	5X	02747	57557	09807	8X301	50	01753	24353	12603	90306	02070
Łódź	554	8X	02845	57625	12006	9X303	8X	02755	59315	13605	9X305	00070
Dęblin	566	57	03735	53527	11507	6X203	5X	05648	50428	13206	8X305	00081
Lublin	555	5X	03638	24328	12906	7X300	50	01544	57327	13806	80300	92060
Kielce	559	6X	22638	22358	13705	8X101	9X	02547	24327	15304	8X304	97062
Wilno	553	6X	62538	12258	05305	9X803	5X	03538	02268	06101	9X401	08062
Suwałki	567	6X	62638	00058	05205	8X303	5X	02544	32258	09202	9X307	04062
Lida	571	6X	61538	24358	06105	9X701	6X	61638	24458	06703	9X302	06060
Grodno	76	6X	03638	20458	04906	8X403	6X	62438	20258	07904	9X309	04071
Białystok	570	6X	02637	53357	06306	8X303	6X	22638	20358	09904	9X311	05062
Leśna	103	53	02535	18356	08705	8X303	5X	03438	51358	08704	9X902	02061
Brześć n/B.	565	6X	61648	53558	10006	8X304	50	01653	53373	11405	90303	97070
Pińsk	562	8X	81628	53578	11406	7X304	83	03626	51578	12105	8X301	97072
Łuck	574	7X	03758	23428	13907	6X103	5X	03658	22318	16405	8X303	00081
Przemyśl	79						50	03647	00027	16505	9X302	00071
Lwów	558	8X	02756	57426	14306	7X301	5X	03658	24328	16304	9X302	00080
Tarnopol	557	6X	64638	00058	15404	9X303	5X	03538	00048	16903	9X302	02050

Dn. 7. X. (środa) 1936r. 7 gmt. JJJ	$C_L C_M$	wwVhN$_L$	DDFWN	BBBTT	UC$_H$abb	RRMME	Szata śnieżna grubość warstwy w cm	Świeży śnieg w cm	Stan lotniska	Uwagi
563	50	02754	28415	13205	86401	02031				
568	50	01642	24202	14603	90303	97510				
560	10	01642	26102	15803	90401	00001				
569	5X	02044	24114	15702	9X404	00517				
557	XX	46015	28239	18050	9X303	00500				
573	50	02567	28217	15503	80405	00021				
409	5X	03628	02328	15103	9X300	00510				
556	5X	51518	02348	15402	9X501	97011				
78	5X	04548	02278	15402	9X402	91011				
561	6X	72548	06328	95550	9X401	97524				
75	6X	77308	02428	89355	9X601	00569				
105	5X	03648	26228	14902	9X205	00002				
106	5X	05538	24128	14602	9X305	00011				
552	6X	03628	26228	14603	9X302	00010				
554	5X	03638	26228	15403	9X303	00020				
566	52	03746	30228	15004	8X101	00020				
555										
559	6X	08438	30128	14903	9X901	00012				
553	5X	03638	24228	12602	9X305	06000				
567	XX	48109	27339	13002	9X305	94502				
571	6X	03638	20228	13002	9X305	91060				
76	6X	03638	20228	13401	9X105	00501				
570	XX	46309	22339	14602	9X306	00002				
103	5X	03538	18228	13801	9X217	01521				
565	6X	03538	22138	14903	9X303	00500				
562	02	03690	00018	15001	9X303	00512				
574	02	03590	16128	15903	9X300	00011				
79	02	03690	00028	15203	9X301	00011				
558	6X	68528	15158	15301	9X401	01011				
557	5X	68638	00068	15702	9X301	01012				

Spostrzeżenia aerologiczne

Pilotaże:

Nazwa stacji	6godz	200m	500m.	1000m.	1500m	2000m	3000m	4000m	5000m	6000m	7000m	Uwagi
Kraków 6.X	13	-	W6	W8								
Lwów "	12	-	WSW3	WSW5	chmury 1585 mtr.							
Warszawa "	12	W9	chmury 350 mtr.									
Katowice "	12	WNW6	WNW6									
Kraków "	18	-	W7	WNW5								
Warsz. 7.X	7	W7	chmury 175 mtr.									
Poznań "	7	mgła										
Kraków "	7	chmury 100 mtr.										

Sondaże

Nazwa stacji	Wysokość m	Ciśnienie mm	Temp. °C	Wilgotn. %	Nazwa stacji	Wysokość m	Ciśnienie mm	Temp. °C	Wilgotn. %	Uwagi

Stan atmosfery w dniu 7 października

Głęboka depresja ze środkiem nad Włochami ogarnia kraje śródziemnomorskie, Bałkańskie aż po Podkarpacie: depresja ze środkiem nad Łotwą stopniowo wypełnia się, trzecia depresja przeciąga na dalekiej północy. Obszary wyżowe leżą nad Anglią, Francją i Skandynawią oraz nad Rosją wschodnią.

W POLSCE: przeważnie pochmurno, miejscami mglisto lub drobny deszcz. Temp. od 0° do 6°.

Przewidywany przebieg pogody w dniu 8 października.

Chmurno i mglisto z dość obfitymi deszczami na południu kraju, ogarniającymi stopniowo pozostałe dzielnice. Nieco cieplej. Słabe wiatry północno-wschodnie i północne lub cisza.

Czwortek dn. 8. X. (października) 1936 g. 7 G.M.T.

MAPA POGODY PAŃSTWOWEGO INSTYTUTU METEOROLOGICZNEGO w Warszawie

Symbole

Stan pogody

≡ ≡ mgła. ═ mgła w strzępach. ∞ opary. ∞ gęste opary (mgiełka). △ ⁎ krupy. ▲ grad. ≡| mgła słabnąca. |≡ mgła gęstniejąca. ⊤ burza odległa. ⇟ wichura pyłowa.] Zjawisko miało miejsce w ciągu ostatniej godziny przed obserwacją. || Zjawisko z przerwami

natężenie	deszcz	dżdżu	śnieg	przelotne opady	burza	zawieja śnieżna
słabe	•	⟂	*	▽	⼏	+
średnie	:	⫲	⁑	▽	⼏	
silne	⁝	⫵	⁂	▽▽	⼏	⇟

Zachmurzenie

○ pogodnie. ○ ślady chmur. ⦶ 1/10 pokrycia. ◔ 1/4 pokrycia. ◑ 1/2 pokrycia. ◕ 3/4 pokrycia. ◕ 9/10 pokrycia. ⊖ pokrycie całkowite z przerwami. ● całkowite pokrycie. ⊕ niebo niewidoczne.

Pozostałe oznaczenia

N niż. W wyż. Wiatr wieje w kierunku strzałki, brak strzałki oznacza ciszę. Krótkie piórko na strzałce odpowiada sile 1 st. B. dłuższe zaś 2 st. B. Ciśnienie w mb. Temperatura w st. Celsjusza.

Front ciepły

Front chłodny

Front zokludowany

Pow. polarne | Pow. zwrotnikowe | Opady

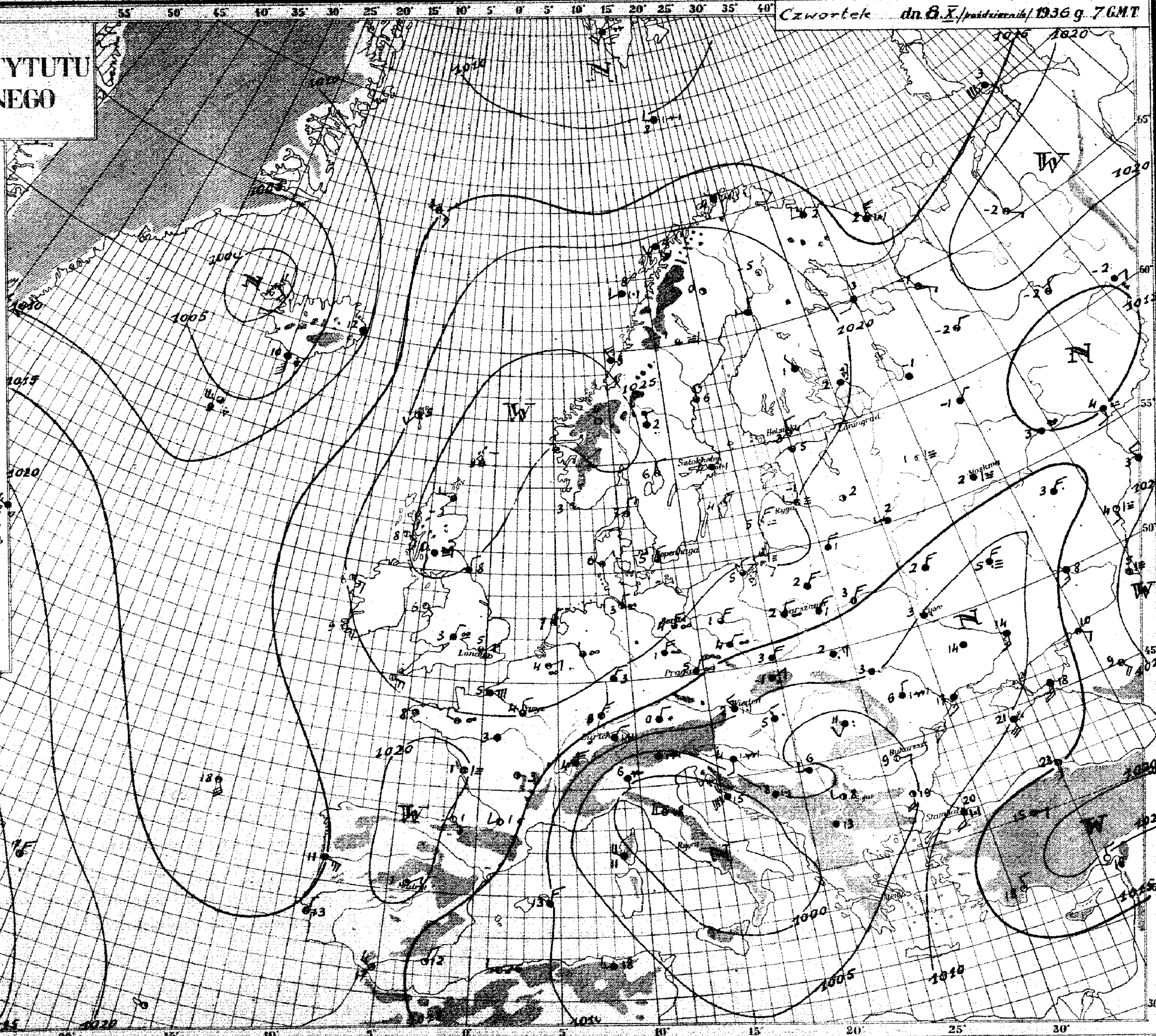

D.P.I.M. Nr. 1387 - 11.VIII.36 (86.000 + 300 do kredy)

Nazwa stacji	Dn. 7.X. (środa) 13 gmt							Dn. 7.X. (środa) 18 gmt							Dn. 8.X. (czwartek) 1936 r. 7 gmt							Szala śnieżna		Stan lotniska	Uwagi
	JJJ	$C_L C_M$	wwVhN$_L$	DDFWN	BBBTT	UC_Habb	RRMME	$C_L C_M$	wwVhN$_L$	DDFWN	BBBTT	UC_Habb	RRMME	JJJ	$C_L C_M$	wwVhN$_L$	DDFWN	BBBTT	UC_Habb	RRmmE				
Gdynia	563	87	01844	28374	14907	70103	60807	60	81754	30374	17108	60807	00092	563	87	29745	30275	13505	80203	11032				
Grudziądz	568	8X	85634	65474	15509	7X303	00690	00	00690	32210	16304	90304	96091	568	90	08643	02215	19301	95302	97521				
Bydgoszcz	560	5X	02745	30215	15909	6X301	50	01642	32112	17104	90406	00100		560	00	08450	04136	19102	87102	00510				
Toruń	569	8X	02745	30225	15908	6X301	57	02643	00025	10804	96303	00090		569	01	03690	04228	19503	86103	00500				
Poznań	551	80	02755	32315	16407	60901	5X	02754	32224	16905	90403	00090		551	05	02790	04315	18601	98303	00520				
Kalisz	573	66	02665	30217	14708	60903	27	02565	32126	15304	70300	00081		573	87	45565	32227	16003	80300	00021				
Katowice	109	5X	03648	06328	14104	8X703	5X	03648	02428	14904	8X303	00050		109	5X	03638	37528	13503	8X300	00020				
Kraków	556	62	61636	04848	14105	8X803	6X	61638	37258	14304	8X401	92057		556	6X	62538	37458	13303	9X302	95021				
Cieszyn	78	5X	81758	02378	14103	8X702	5X	03648	02378	13504	8X901	93041		78	6X	52638	02258	12602	9X401	04022				
Zakopane	561	6X	78548	08268	94800	9X602	6X	74238	04268	94451	9X901	05017		561	5X	74428	06268	92751	9X402	12517				
Hala Gąsien.	75	6X	72538	04368	88854	8X603	6X	72XX8	37668	88654	7X300	03549		75	6X	72438	37568	87454	9X801	02559				
Mława	105	86	02745	28126	15007	83702	30	01644	28124	16005	90405	00081		105	XX	44109	04109	19001	9X004	00511				
Płock	106	5X	02736	28126	15005	8X200	33	03643	00028	15704	97404	00XX0		106	52	03644	04338	18101	9X407	00501				
Warszawa	552	6X	03628	28128	15903	9X300	01	01690	28122	15902	90102	00040		552	5X	05528	02238	17102	9X103	00010				
Łódź	554	5X	03738	30228	15405	7X300	00	05590	00000	16201	90304	00050		554	5X	03638	04228	16403	9X300	00510				
Dęblin	566	5X	03748	30128	15305	7X301	5X	03648	00028	15704	8X302	00060		566	5X	01738	32228	16302	9X202	00520				
Lublin	555	5X	03648	32128	14706	7X306	5X	03648	02128	15304	9X301	00060		555	5X	03648	04228	15802	9X302	00020				
Kielce	559	6X	03638	04228	14704	7X601	6X	02637	02127	15003	8X301	00052		559	62	03636	37328	14802	8X303	00012				
Wilno	553	5X	03648	16228	15003	9X306	5X	03648	28258	15103	9X307	01052		553	5X	03628	32428	18601	9X108	00011				
Suwałki	567	8X	02537	22217	14303	8X303	51	02544	28215	17102	9X307	00062		567	5X	03548	37528	19402	9X302	00521				
Lida	571	6X	03648	24128	14903	9X301	54	01752	00014	15900	90303	91040		571	6X	02736	32216	18502	8X304	00510				
Grodno	76	6X	03738	20228	13903	8X300	50	01643	00013	15702	90304	00061		76	6X	03638	04328	18102	9X304	00510				
Białystok	570	5X	03648	00038	15304	8X301	00	00690	00010	16301	90303	00041		570	5X	03648	04328	18302	9X302	00[illegible]				
Lesna	103	5X	03548	00028	14703	9X901	5X	03548	00028	15803	9X305	00040		103	5X	03538	04528	17100	9X703	00[illegible]				
Brześć n/B.	569	5X	03648	28128	15005	8X801	5X	03648	32128	15404	8X301	00050		569	6X	03538	04338	16401	9X302	00[illegible]				
Pińsk	562	22	03644	00028	15306	7X701	02	05690	32228	15804	8X301	00061		562	07	02790	04316	15803	8X003	00021				
Łuck	574	6X	62538	00058	15305	9X904	6X	62538	00058	14304	9X603	05052		574	5X	03638	04328	13904	9X300	00022				
Przemyśl	79	6X	64638	04158	14503	9X804	6X	64538	02158	14502	8X601	10042		79	6X	64538	04358	13103	9X602	00012				
Lwów	558	6X	62628	04258	13902	9X902	6X	68528	06358	13502	9X600	10032		558	6X	62628	06338	12502	9X401	12002				
Tarnopol	557	6X	62628	04258	13402	9X805	6X	68528	04258	13002	9X601	07032		557	6X	68528	04268	11501	9X501	02002				

Sposób przezwyciężania aerologiczne

Nazwa stacji	Godz.	200 m	500 m	1000 m	1500 m	2000 m	3000 m	4000 m	5000 m	6000 m	7000 m	Uwagi
Pilotaże												
Poznań 8.X	7	NE8	ENE11	ENE12	ENE11	E9						
Katowice-"-	7	ENE9										

Nazwa stacji	Wysokość m	Temperatura °C	Temp.	Wilgotność	Nazwa stacji	Wysokość m	Temperatura °C	Temp.	Wilgotność	Uwagi
Sondaże										

Stan atmosfery w dniu 8 października:

Depresja ze środkiem nad Włochami ogarnia swym wpływem kraje śródziemnomorskie, bałkańskie, Polskę południową i Ukrainę. Szereg depresyj przesuwa się na dalekiej północy od Islandii do morza Karskiego.

Pozostałą część Europy zalega obszar wysokiego ciśnienia, ze środkiem nad Skandynawią południową i Uralem.

W Polsce - chmurno z opadami w południowych dzielnicach. Temperatura od 1° do 7°.

Przeroidywany przebieg pogody w dniu 9 października:

Polesie, Podole, Wołyń i Małopolska - zachmurzenie zmienne z przelotnymi opadami. Temperatura bez znacznych zmian. Umiarkowane wiatry północne i północno-wschodnie.

Pozostałe dzielnice - po mglistym lub chmurnym ranku w ciągu dnia dość pogodnie. Noce lekkie przymrozki, dniem temperatura do 8°. Słabe wiatry północno-wschodnie.

Nr 283.

Piątek dn. 9. X. (października) 1936 g. 7 GMT

MAPA POGODY PAŃSTWOWEGO INSTYTUTU METEOROLOGICZNEGO w Warszawie

Symbole

Stan pogody

≡ ≡ mgła. = mgła w strzępach. ∞ opary. ⌓ gęste opary (mgiełka). △ ⚹ krupy. ▲ grad. ≡| mgła słabnąca. |≡ mgła gęstniejąca. T burza odległa. ⚶ wichura pyłowa.] Zjawisko miało miejsce w ciągu ostatniej godziny przed obserwacją. || Zjawisko z przerwami

natężenie	deszcz	dżdżu	śnieg	przelotne opady	burza	zawieje śnieżne
słabe	•	—+—	*	▽	K	+ +
średnie	:	—++—	**	▽	⊼	
silne	⁝	—+++—	***	▽▽	⊼⊼	+ +

Zachmurzenie

○ pogodnie. ○ ślady chmur. ◐ 1/10 pokrycia. ◔ 1/4 pokrycia. ◑ 1/2 pokrycia. ◕ 3/4 pokrycia. ◐ 9/10 pokrycia. ⊖ pokrycie całkowite z przerwami. ● całkowite pokrycie. ⊕ niebo niewidoczne.

Pozostałe oznaczenia

N - niż. W - wyż. Wiatr wieje w kierunku strzałki; brak strzałki oznacza ciszę. Krótkie piórko na strzałce odpowiada sile 1 st. B, dłuższe zaś 2 st. B. Ciśnienie w mb. Temperatura w st. Celsjusza

Front ciepły

Front chłodny

Przekludowany

Pow. polarne	Pow. zwrotnikowe	Opady

M. Nr. 1387. 11.VIII.36. (86.000 i 300 do kresu).

Nazwa stacji		Dn. 8.X. (czwartek) 13 grnt.						Dn. 8.X. (czwartek) 18 grnt.						Dn. 9.X. (piątek) 1936r. 7 grnt.						Szadź śnieżna	Stan lotniska	Uwagi
		JJJ	$C_L C_M C_H$	wwVhN$_L$	DDFWN	BBBTT	UC$_H$abb	$C_L C_M$	wwVhN$_L$	DDFWN	BBBTT	UC$_H$abb	RRMME	JJJ	$C_L C_M C_H$	wwVhN$_L$	DDFWN	BBBTT	UC$_H$abb	RRMME			
Gdynia	563	36	01743	10314	19909	51300	43	02754	08415	20608	60302	00111	963	80	02754	10415	21605	82404	93020			
Grudziądz	568	10	02643	08315	18908	75801	00	00690	02310	20202	90303	00080	568	5X	05538	04238	21502	9X305	00510			
Bydgoszcz	560	41	02643	06216	19308	78001	50	01644	06114	20004	80303	00080	560	XX	48209	02139	21100	9X405	00000			
Toruń	569	52	03744	04228	19806	7X901	02	02690	04125	20003	8X402	00060	569	07	03690	04228	20803	86303	00010			
Poznań	551	51	02753	06426	20206	62303	52	02752	06225	19104	90402	00070	551	50	02665	06325	19902	90403	00000			
Kalisz	573	66	02565	02227	16804	70303	50	02568	32228	17204	70300	00041	573	27	02664	32215	17603	76404	00011			
Katowice	109	5X	51638	39428	14004	9X302	5X	03638	37448	15102	9X303	97040	109	5X	52538	02368	15301	9X303	03501			
Kraków	556	5X	59518	37558	13704	9X301	5X	59418	37448	14602	9X303	03042	556	6X	58528	35348	14702	9X403	97011			
Cieszyn	78	6X	62738	02358	13103	9X302	6X	61638	02258	14402	9X303	03042	78	6X	67538	02258	15001	9X105	05012			
Zakopane	561	5X	74328	06268	93700	9X402	5X	74238	04268	94151	9X404	03007	561	5X	78548	06268	94551	9X304	04527			
Hala Gąsien.	75	6X	72318	37568	07555	9X101	6X	72XX8	37568	87855	9X301	01549	75	XX	461X9	02238	82256	9X300	01569			
Mława	105	52	03735	04228	19005	8X701	50	01644	04224	19901	90301	00051	105	03	03790	04228	20702	96105	00501			
Płock	106	52	03734	04328	17705	7X903	01	01690	04223	18602	80303	00XX0	106	57	02742	04327	19002	86404	00010			
Warszawa	552	5X	03748	04328	17504	8X601	52	02644	04227	18203	8X303	00040	552	07	03790	04328	18202	9X403	00010			
Łódź	554	5X	03638	04238	17303	9X300	52	02633	06224	17603	8X301	00040	554	61	02634	04326	17702	8X405	00010			
Dęblin	566	5X	03738	02228	16304	7X601	52	03735	32228	16604	8X301	00050	566	52	03744	02228	17002	8X101	00500			
Lublin	555	5X	03648	08228	15504	8X300	5X	03548	04228	16503	9X300	00050	555	5X	03648	32218	18102	9X305	00020			
Kielce	559	6X	03638	37228	15003	8X101	6X	03638	37328	16002	8X301	00031	559	6X	68638	02268	16201	9X304	92011			
Wilno	553	5X	03638	32328	18705	7X801	00	00690	03010	20601	90305	00021	553	50	02623	02418	20701	97304	00501			
Suwałki	567	8X	02535	39515	19505	7X100	51	02534	04215	20302	9X301	00051	567	5X	03538	04228	21101	9X301	00521			
Lida	571	74	01753	04314	18104	71802	54	02743	04315	18404	80301	00050	571	51	03735	04218	19802	98101	00500			
Grodno	76	80	01743	04313	17806	61903	5X	03648	04328	19003	8X301	00070	76	52	03647	02328	20101	9X302	00510			
Białystok	570	2X	02756	04227	18505	69300	00	00690	04210	19402	90305	00061	570	07	02690	02217	20101	99302	00510			
Leśna	103	53	02645	02316	16205	7X703	54	01542	02213	17503	8X403	00050	103	5X	03538	04318	17500	9X404	00510			
Brześć n/B.	569	32	03754	37328	16005	75803	50	01664	02214	17203	80302	00050	569	07	03790	04328	17602	8X303	00010			
Pińsk	562	22	03734	02528	14706	6X702	07	02790	32325	16104	6X203	00061	562	07	02690	02317	17301	8X202	00000			
Łuck	572	52	03645	04428	13206	7X300	02	02690	04327	14904	7X105	00062	572	52	03645	04328	15402	9X002	00012			
Przemyśl	79	6X	64538	04458	13004	9X601	6X	64528	04258	14303	9X303	08042	79	62	03734	04258	14502	9X503	07012			
Lwów	558	6X	62628	06458	12203	9X802	6X	64528	35458	13903	9X302	10031	558	6X	71628	39458	14102	9X405	14011			
Tarnopol	557	6X	62628	04158	11403	9X301	6X	62528	04258	13103	9X305	11032	557	6X	03648	06228	13502	9X402	00012			

Spostrzeżenia aerologiczne

Pilotaże

Nazwa stacji	Godz	200 m	500 m	1000 m	1500 m	2000 m	3000 m	4000 m	5000 m	6000 m	7000 m	Uwagi
Poznań 9.X	7	NE6	E10	ENE9								
Warszawa -"-	7	NE6	E8	E8	ENE8							
Brześć n/B -"-	7	NE3	ESE0	E1	ENE1	ENE0						
Łuck -"-	7	-	NE5									

Sondaże

Nazwa stacji	Wysokość m	Ciśnienie mm	Temp °C	Wilgotn %	Nazwa stacji	Wysokość m	Ciśnienie mm	Temp °C	Wilgotn %	Uwagi

Stan atmosfery w dniu 9 października:

Depresja barometryczna z nad Rosji południowej ogarnia swym wpływem Bałkany, druga, płytka nad półwyspem Pirenejskim, trzecia na dalekiej północy. Pozostałą część Europy pokrywa rozległy obszar wyżowy, którego środek leży nad Skandynawią.

W Polsce - naogół chmurno, w dzielnicach południowych miejscami opady. Temperatura od 0° do 6°.

Przewidywany przebieg pogody w dniu 10 października:

Na Śląsku, w Małopolsce, na Wołyniu i Podolu jeszcze naogół chmurno i gdzieniegdzie zanikające opady, w pozostałych dzielnicach rano chmurno i miejscami mglisto, w ciągu dnia dość pogodnie. W całym kraju chłodno (nocą i rankiem przymrozki). Słabe wiatry wschodnie i północno-wschodnie.

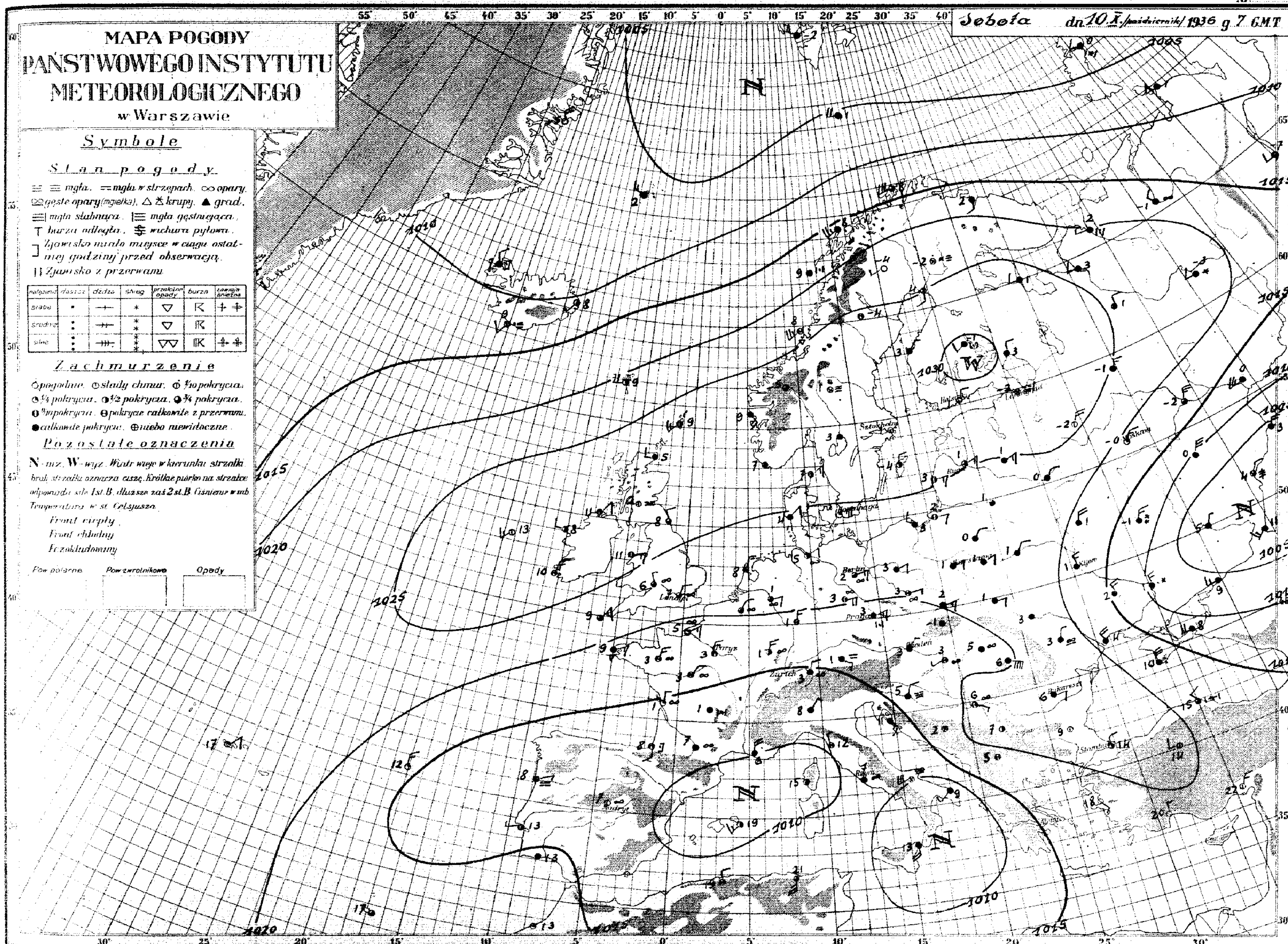
Sobota dn. 10.X.(październik) 1936 g. 7 GMT
MAPA POGODY
PAŃSTWOWEGO INSTYTUTU METEOROLOGICZNEGO
w Warszawie
Symbole
Stan pogody
≡ mgła. ═ mgła w strzępach. ∞ opary.
gęste opary (mgiełka). △ krupy. ▲ grad.
mgła słabnąca. mgła gęstniejąca.
T burza odległa. wichura pyłowa.
Zjawisko miało miejsce w ciągu ostatniej godziny przed obserwacją.
Zjawisko z przerwami.
natężenie | deszcz | dżdża | śnieg | przelotne opady | burza | zawieja śnieżna
słabo
średnio
silnie
Zachmurzenie
pogodnie. ślady chmur. 1/10 pokrycia.
1/4 pokrycia. 1/2 pokrycia. 3/4 pokrycia.
9/10 pokrycia. pokrycie całkowite z przerwami.
całkowite pokrycie. niebo niewidoczne.
Pozostałe oznaczenia
N - niż. W - wyż. Wiatr wieje w kierunku strzałki. Brak strzałki oznacza ciszę. Krótkie piórko na strzałce odpowiada sile 1st.B. dłuższe zaś 2st.B. Ciśnienie w mb. Temperatura w st. Celsjusza.
Front ciepły
Front chłodny
Fr. zokludowany
Pow. polarne
Pow. zwrotnikowe
Opady
Sztokholm
Londyn
Paryż
Berlin
Praga
Kopenhaga
Wiedeń
Zurych
Bukareszt
Stambuł
Rzym
Madryt
Kijów
1030
1025
1020
1015
1010
1005
N
W

Nazwa stacji	Dn. 9.X. (piątek) 13gmt.						Dn. 9.X. (piątek) 18gmt.					
	JJJ	C_LC_M	$wwVhN_L$	DDFWN	BBBTT	UC_Habb	C_LC_M	$wwVhN_L$	DDFWN	BBBTT	UC_Habb	RRMME
Gdynia	563	45	02755	14216	21706	70803	9X	25748	12578	22306	7X004	97081
Grudziądz	568	8X	02646	04416	20605	8X300	5X	02645	04225	22003	9X304	00080
Bydgoszcz	560	5X	03648	06238	20706	6X903	5X	03648	02118	22104	8X306	00070
Toruń	569	8X	03748	06328	20806	5X201	5X	03658	04228	22004	8X203	00080
Poznań	551	80	02754	06425	20007	54300	5X	02757	06327	21005	7X301	00070
Kalisz	573	46	02774	04315	19707	64300	77	02674	00015	19004	76408	00071
Katowice	109	5X	03638	04328	16704	9X304	5X	03648	06428	18703	9X307	01041
Kraków	556	62	03625	37428	16004	8X301	62	03636	04228	18603	8X107	97041
Cieszyn	78	6X	56438	02148	16303	9X305	5X	54538	02148	18602	9X305	01032
Zakopane	561	5X	72548	06368	95900	9X304	5X	72428	04168	98751	9X407	03019
Hala Gąsien	75	6X	72318	04268	89855	9X301	6X	452X8	02268	91455	9X107	02559
Mława	105	52	03745	04228	20305	7X502	02	03690	04228	21303	9X105	00060
Płock	106	87	02744	37327	18706	6X300	57	03643	04228	20304	8X304	00XX0
Warszawa	552	82	03754	04328	18606	7X301	5X	03648	02228	19705	7X303	00060
Łódź	554	67	03635	06328	18006	6X301	5X	02646	04226	19904	8X305	00060
Dęblin	566	52	03745	04328	17306	6X401	5X	03643	04128	19303	7X205	00060
Lublin	555	5X	03648	06228	17504	7X302	5X	03648	04228	19402	9X303	00040
Kielce	559	62	03635	02228	17104	8X303	62	03634	04228	19203	8X304	00041
Wilno	553	70	02755	02415	20205	50807	5X	02646	02316	20802	9X305	00060
Suwałki	567	11	02544	39516	20605	69600	51	02544	37315	22101	48303	00061
Lida	577	70	02753	39414	19105	59805	02	03690	37428	20402	8X303	00060
Grodno	76	74	02744	39525	19705	62303	52	02644	04125	21002	7X303	00070
Białystok	570	25	02754	04327	19106	6X803	07	03690	04128	20902	9X304	00070
Leśna	703	5X	03648	04328	18202	7X903	5X	03548	00028	19701	8X205	00030
Brześć n/B	565	5X	03758	04428	18103	8X301	5X	03648	04328	19402	9X301	00050
Pińsk	562	5X	03638	06318	17402	6X300	07	03690	32228	19102	8X303	00040
Łuck	574	5X	03748	06318	16004	7X402	5X	03648	06328	18901	8X107	00051
Przemyśl	79	62	03734	04228	15404	9X303	6X	64638	04158	18303	9X307	01042
Lwów	558	6X	03638	04358	14702	8X301	6X	03538	06258	17402	8X306	92032
Tarnopol	557	6X	03628	06168	14602	8X402	6X	03628	00028	17302	8X207	97031

Nazwa stacji	Dn. 10.X. (sobota) 1936r. 7gmt.						Szata śnieżna		Stan lotniska	Uwagi
	JJJ	C_LC_M	$wwVhN_L$	DDFWN	BBBTT	UC_Habb	RRmmE	grubość warstwy w cm	świeżo spadły		
	563	8X	88748	26278	23503	9X203	96021				
	568	54	02643	02125	23102	9X302	00000				
	560	02	05590	04116	23003	77103	00020				
	569	52	05554	08228	23502	8X203	00000				
	551	53	03654	06228	22103	9X300	00020				
	573	74		32115	20402	76408	00019				
	109	52	03638	08328	19802	9X300	00010				
	556	62	03635	08328	20202	9X201	00011				
	78	5X	04538	04178	19802	9X402	93022				
	561	5X	03318	04138	01351	9X503	91527				
	75	51	03548	20228	93353	7X302	00569				
	105	52	03744	04228	23300	9X107	00510				
	106	57	02742	04227	21902	8X202	00010				
	552	52	03754	06328	22201	8X003	00000				
	554	52	03645	04228	20702	8X000	00010				
	566	52	03754	04128	21502	8X303	00500				
	555	5X	03648	04128	22202	8X301	00010				
	559	62	05544	06228	21101	9X103	00001				
	553	53	03444	00018	23001	9X303	00010				
	567	5X	03548	04228	23501	9X303	00510				
	577	58	03754	04228	23001	6X301	00500				
	76	5X	03648	04228	23001	7X305	00000				
	570	5X	03658	04228	23400	8X305	00510				
	703	5X	03548	00028	22300	9X207	00510				
	565	5X	03658	06228	22401	8X306	00000				
	562	5X	03648	04228	22501	8X305	00000				
	574	5X	03658	06128	22701	8X407	00001				
	79	5X	52638	04158	21302	9X303	94002				
	558	6X	03638	08228	21501	9X303	00501				
	557	6X	02626	04126	21701	9X307	00501				

Spostrzeżenia aerologiczne

Pilotaże

Nazwa stacji	Godz.	200m	500m	1000m	[illegible]	[illegible]	2000m	3000m	4000m	5000m	6000m	7000m	Uwagi
Warszawa 10.X	7	NNE6	NE7										
Poznań -"-	7	ENE6	E6	E7	E6								
Wilno -"-	8	NE2											
Kraków -"-	8	-	E3	ESE3									

Sondaże

Nazwa stacji	Wysokość m	Ciśnienie mb	Temp.	Wilgoć	Nazwa stacji	Wysokość m	Ciśnienie mb	Temp.	Wilgoć	Uwagi

Stan atmosfery: w dniu 10 października:

Rozległy obszar wysokiego ciśnienia, którego środek leży nad Finlandią pokrywa znaczną część Europy. Niskie ciśnienie ogarnia daleką północ, Rosję południową i kraje śródziemnomorskie.

W Polsce - na Pomorzu przejaśnienia, poza tym pochmurno. Temperatura od -1° do +3°.

Przewidywany przebieg pogody: w dniu 11 października

Pogoda chłodna i chmurna z niewielkimi przejaśnieniami w dzielnicach północnych, a z możliwością drobnych opadów w południowych i wschodnich. Słabe, chwilami umiarkowane wiatry północno-wschodnie i wschodnie.

Nr. 285.

Niedziela dn. 11.X. /października/ 1936 g. 7 GMT

MAPA POGODY PAŃSTWOWEGO INSTYTUTU METEOROLOGICZNEGO w Warszawie

Symbole

Stan pogody

≡ mgła. ⚍ mgła w strzępach. ∞ opary. ∞ gęste opary (mgiełka). △ ✱ krupy. ▲ grad. ≡ mgła słabnąca. ≡ mgła gęstniejąca. T burza odległa. ⚌ wichura pyłowa.
] Zjawisko miało miejsce w ciągu ostatniej godziny przed obserwacją.
|| Zjawisko z przerwami.

natężenie	deszcz	ulewa	śnieg	przelotne opady	burza	zamiecie śnieżne
słabe	•	—	*	▽	K	+ +
średnie	:	++	**	▽	K	
silne	⋮	+++	***	▽▽	K	+ + +

Zachmurzenie

O pogodnie. ⊙ stały chmur. ⊕ 1/10 pokrycia. ◔ 1/4 pokrycia. ◑ 1/2 pokrycia. ◕ 3/4 pokrycia. ◐ 9/10 pokrycia. ⊖ pokrycie całkowite z przerwami. ● całkowite pokrycie. ⊕ niebo niewidoczne.

Pozostałe oznaczenia

N. na. W. wyż. Wiatr wieje w kierunku strzałki. brak strzałki oznacza ciszę. Krótkie piórko na strzałce wiporadza siłę 1 st B. dłuższe zaś 2 st B. Ciśnienie w mb. Temperatura w st. Celsjusza.

Front ciepły
Front chłodny
Frontolizowany

Pow. polarne	Pow. zwrotnikowa	Opady

M. Nr. 1367. 11.VIII.36. (60.000 + 300 do kres.).

Nazwa stacji	Dn. 10.X. (sobota) 13 gmt. JJJ	$C_L C_M$	wwVhN$_L$	DDFWN	BBBTT	UC$_H$abb	RRMME	Dn. 10.X. (sobota) 18 gmt. $C_L C_M$	wwVhN$_L$	DDFWN	BBBTT	UC$_H$abb	RRMME
Gdynia	563	27	01852	12414	22708	56602	93081	5X	03658	22108	22704	7X400	93081
Grudziądz	568	8X	03548	08328	22704	6X301	00060	5X	03644	06214	22702	8X201	00060
Bydgoszcz	560	52	03644	08318	22405	5X602	00060	5X	03648	06128	22303	7X301	00060
Toruń	569	52	03646	08228	23004	6X701	97050	52	25547	08278	22602	7X300	97050
Poznań	557	87	02754	06317	21706	5X903	00060	5X	03658	08228	21703	7X300	00060
Kalisz	573	66	02674	04217	20405	66300	00041	50	02467	00027	20603	70300	00041
Katowice	109	52	03635	10328	19803	8X002	97040	5X	03638	08328	20003	8X102	97040
Kraków	556	62	03746	06328	19904	8X802	97041	62	03645	06258	20403	9X302	97041
Cieszyn	78	6X	04638	02128	19404	9X603	93052	5X	57548	02128	20003	9X403	93052
Zakopane	561	5X	03548	04278	00201	8X501	97017	5X	03548	00028	00450	9X402	97017
Hala Gąsien.	75	6X	03348	20228	95052	8X303	00529	5X	03338	22228	93754	8X300	00529
Mława	105	52	03742	04228	23102	7X201	00020	52	03645	04228	22402	9X102	00020
Płock	106	77	03744	06228	21503	6X901	00XX0	57	03633	06128	21202	8X600	00XX0
Warszawa	552	5X	03648	06128	21903	7X801	00030	5X	03648	08128	21808	8X801	00030
Łódź	554	52	03645	04228	20803	7X802	00040	5X	03648	04228	20802	8X301	00040
Dęblin	566	5X	03748	08328	21103	7X903	00030	5X	03648	08128	21202	8X000	00030
Lublin	555	5X	03648	08228	22202	8X802	97030	5X	03648	08258	21801	9X802	97030
Kielce	559	62	03646	06228	21003	7X901	00031	6X	03648	06128	20902	9X901	00031
Witaw	553	5X	03638	06328	22902	6X804	00030	5X	03638	04228	23101	8X301	00030
Suwałki	567	5X	03548	06228	23502	6X300	00020	5X	03548	00028	23101	8X801	00020
Lida	571	5X	03758	04228	23301	6X401	42 03755			00028	23301	8X705	00030
Grodno	76	5X	03748	10328	22902	6X401	5X	03548	00028	22501	8X902	00030	
Białystok	570	5X	03658	08228	23302	7X301	57	03654	08128	23301	8X300	00020	
Leśna	103	5X	03648	00028	22501	8X202	5X	03548	00028	22950	9X201	00010	
Brześć n/B.	550	5X	03758	08228	22402	7X401	5X	03658	08128	22301	8X300	00020	
Pińsk	562	5X	03648	00028	23301	7X204	5X	03648	00028	23001	8X302	00020	
Łuck	574	5X	03648	18128	22902	7X300	5X	03658	06128	23601	7X306	00031	
Przemyśl	79	5X	52438	00028	21004	9X001	5X	52538	00048	20604	9X801	01042	
Lwów	558	5X	03748	08328	20902	8X902	5X	.03638	08328	20503	9X801	00031	
Tarnopol	557	6X	03628	00028	22103	7X303	6X	03628	00028	21503	8X901	00031	

Nazwa stacji	Dn. 11.X. (niedziela) 1936 r. 7 gmt. JJJ	$C_L C_M$	wwVhN$_L$	DDFWN	BBBTT	UC$_H$abb	RRmmE	Szada śnieżna grubość warstwy w cm	Szada śnieżna Świeżego opadu w cm	Stan lotniska	Uwagi
Gdynia	563	80	81745	28415	19703	80503	95011				
Grudziądz	568	5X	05547	00027	20850	9X300	00520				
Bydgoszcz	560	5X	02657	00017	21751	9X302	00540				
Toruń	569	57	02654	00025	21900	9X401	00540				
Poznań	557	53	01653	04314	21751	90403	00540				
Kalisz	573	50	45568	32128	20002	80503	00011				
Katowice	109	52	05535	06228	20302	9X303	00010				
Kraków	556	62	03546	02258	20002	9X401	92021				
Cieszyn	78	6X	61538	04248	19903	9X404	94022				
Zakopane	561	57	03743	00028	99900	9X403	00524				
Hala Gąsien.	75										
Mława	105	52	03745	04128	21000	9X401	00510				
Płock	106	52	03635	04128	19902	9X402	91010				
Warszawa	552	52	03645	04128	20201	9X402	00010				
Łódź	554	6X	79538	04168	20001	9X302	91010				
Dęblin	566	5X	03638	04128	19901	9X301	93510				
Lublin	555	6X	72648	04168	20101	9X300	95000				
Kielce	559	63	05534	30127	20101	9X501	00001				
Witaw	553	5X	71458	00028	20400	9X300	00500				
Suwałki	567	5X	03538	00028	20800	9X803	00510				
Lida	571	52	03755	00028	20800	9X805	00510				
Grodno	76	6X	71638	00028	20200	9X801	97510				
Białystok	570	5X	72648	00068	21000	9X401	91501				
Leśna	103	5X	72538	00068	20650	9X802	97510				
Brześć n/B.	550	5X	71348	06128	20200	9X301	93500				
Pińsk	562	6X	72628	16268	21050	9X300	92511				
Łuck	574	6X	78438	12268	20700	9X300	02503				
Przemyśl	79	5X	05538	04128	19804	9X603	93022				
Lwów	558	6X	03638	00028	18503	9X402	00011				
Tarnopol	557	6X	51628	00058	19102	9X801	91011				

Spostrzeżenia aerologiczne

Pilotaże

Nazwa stacji	Godz.	200 m.	500 m.	1000 m.	1500 m.	2000 m.	3000 m.	4000 m.	5000 m.	6000 m.	7000 m.	Uwagi
Poznań 11.X	7	N2	N3	NE7								
Warszawa -"-	7	E2	NNE2	NE2								
Kraków -"-	7	-	NNE3	N3								

Sondaże

Nazwa stacji	Wysokość m	Ciśnienie mm	Temp.	Wilgoć	Nazwa stacji	Wysokość m	Ciśnienie mm	Temp.	Wilgoć	Uwagi

Stan atmosfery w dniu 11 października:

Rozległa depresja barometryczna z nad Europy północnej sięga zatoką niskiego ciśnienia nad Bałtyk. Poza tym depresje zalegają: Rosję południowo-wschodnią i kraje Śródziemnomorskie. Pozostała część Europy znajduje się pod wpływem wysokiego ciśnienia.

W Polsce - na Pomorzu i w Wielkopolsce przejaśnienia, poza tym pochmurno, miejscami drobny opad i mgły. Temperatura od -1° do +4°.

Przewidywany przebieg pogody w dniu 12 października:

W całym kraju przeważnie pochmurno i miejscami opady. Chłodno.

Umiarkowane wiatry z kierunków zmiennych.

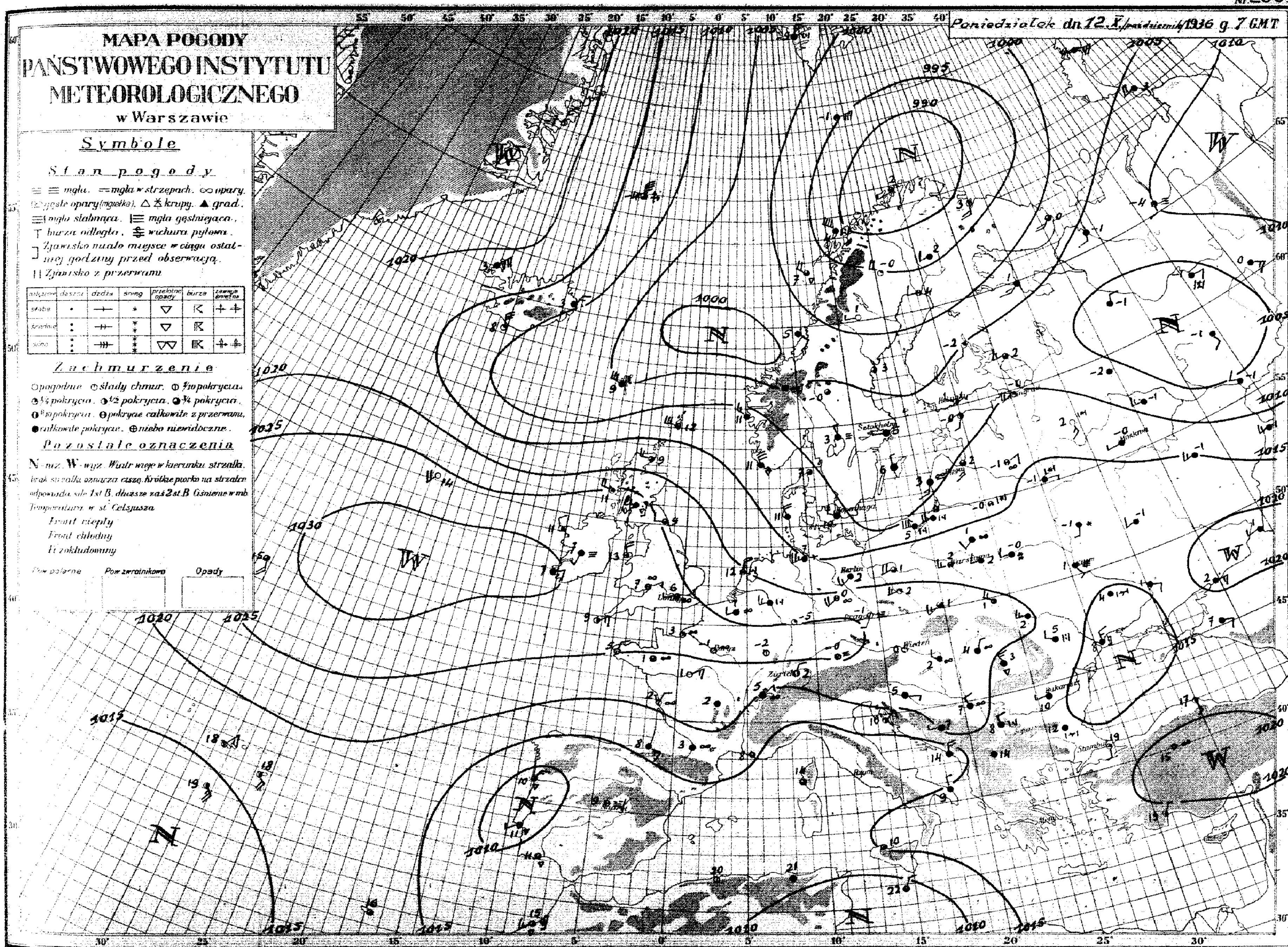

D. P. i M. Nr. 1367. 11.VIII.36. 100.000 z. 300 do 4/448

Nazwa stacji		Dn. 11.X. (niedziela) 13gmt.						Dn. 11.X. (niedziela) 18gmt.						Dn. 12.X. (poniedziałek) 1936r. 7gmt.						Szada śnieżna		Stan lotniska	Uwagi
	JJJ	$C_L C_M$	wwVhN$_L$	DDFWN	BBBTT	UC$_H$abb	RRMME	$C_L C_M$	wwVhN$_L$	DDFWN	BBBTT	UC$_H$abb	RRMME	JJJ	$C_L C_M$	wwVhN$_L$	DDFWN	BBBTT	UC$_H$abb	RRMME				
Gdynia	563	87	02854	02375	18406	64805	00	01790	26272	18304	85900	02081	563	6X	61748	57628	11905	8X706	97031				
Grudziądz	568	8X	88656	24375	19306	9X608	50	01633	26273	09303	90600	02081	568	50	02634	20326	15404	86802	00020				
Bydgoszcz	560	5X	02645	26115	19807	6X909	5X	02654	26114	19904	8X301	00080	560	50	05544	26418	16603	77503	00000				
Toruń	569	5X	02756	24126	20406	5X907	5X	02654	00024	20204	8X301	00080	569	02	03690	22228	17203	76703	00000				
Poznań	551	80	02754	32315	21206	51905	50	02654	26174	21203	90402	97060	557	01	02790	20415	18901	82802	00520				
Kalisz	573	46	02774	32125	20206	64300	27	02665	32217	20602	70403	00071	573	76	01763	20314	19101	76804	00011				
Katowice	109	8X	05648	30228	20303	8X400	52	03645	30228	21902	8X306	97040	109	55	05653	24314	22101	80301	97534				
Kraków	556	82	21745	00048	20204	7X003	62	51645	32148	21603	8X303	93041	556	53	02654	20315	22301	75502	00511				
Cieszyn	78	6X	81748	26278	20703	9X602	5X	83548	28178	23002	9X305	01042	78	00	04690	14110	23900	90301	97521				
Zakopane	561	5X	74328	06268	00401	9X601	5X	72428	00068	01751	9X304	02027	561	5X	02876	20266	03052	8X302	01567				
Hala Gąsien.	75												75	51	03956	18118	94957	9X301	01589				
Mława	105	52	03745	24128	20203	8X405	52	03645	24228	19403	8X102	00050	105	53	02744	24227	16602	9X002	00000				
Płock	106	87	02743	00027	19704	7X904	07	01690	20114	19301	80701	00XX0	106	07	02690	22225	17102	85600	91000				
Warszawa	552	5X	03638	00028	19903	8X300	00	00690	30110	20350	90301	00040	552	5X	02757	24327	18202	9X403	00510				
Łódź	554	6X	01638	28268	20302	8X902	00	00690	00010	21150	90301	00030	554	03	01790	20203	19302	80400	00520				
Dęblin	566	6X	03638	04148	19703	8X602	5X	03648	00028	20302	9X301	92030	566	57	03645	24328	19001	9X401	00520				
Lublin	555	6X	03648	04168	19902	9X801	5X	03548	00068	20602	9X402	94020	555	5X	03658	24228	19901	9X300	00000				
Kielce	559	6X	03648	28128	20084	7X901	6X	22648	28158	21302	9X102	97051	559	63	05545	24118	21101	9X301	97511				
Włoszczowa	553	52	71645	00068	18701	8X809	6X	72528	00068	18150	9X601	97011	553	5X	71357	00027	14150	9X801	97520				
Suwałki	562	8X	03538	43328	19402	8X804	5X	03548	14228	18601	9X802	00020	562	5X	03538	53328	15101	9X803	00520				
Lida	571	6X	03648	00028	19301	7X803	6X	03538	00068	18501	9X802	97010	571	6X	03638	24228	15301	8X803	97510				
Grodno	76	6X	71638	20258	18702	8X806	5X	03648	00028	18501	9X403	97020	76	6X	03538	22228	15401	8X300	93501				
Białystok	570	5X	03648	12168	20102	7X803	00	00690	00010	19501	90300	91020	570	5X	05538	20228	16501	9X801	95001				
Lesna	103	5X	03538	00068	18902	8X705	5X	71538	00068	18900	9X300	97021	103	5X	03538	00068	16100	9X702	97521				
Brześć n/B.	565	5X	03648	00068	19403	7X605	5X	03648	00028	19502	9X402	00030	565	5X	03648	24228	17702	9X403	00510				
Pińsk	564	6X	72628	12268	19301	8X707	6X	62628	00068	19301	9X201	91021	564	6X	74628	24268	17350	9X201	93523				
Łuck	574	5X	03538	12128	17703	9X605	5X	03538	28228	18202	9X305	95032	574	5X	23538	24228	19501	9X402	97512				
Przemyśl	29	6X	05638	28328	19904	9X001	50	05644	00024	20902	90301	00051	29	5X	02747	24217	21702	8X302	97511				
Lwów	558	6X	03738	28228	18204	8X907	6X	03638	28228	19403	9X303	00051	558	6X	03738	26328	20201	8X304	94511				
Tarnopol	557	6X	51628	00058	17805	8X802	6X	03528	00028	18604	9X301	91061	557	50	01634	28214	19701	80301	00511				

Spostrzeżenia aerologiczne

Pilotaże

Nazwa stacji	Godz	200m	500m	1000m	1500m	2000m	3000m	4000m	5000m	6000m	7000m	Uwagi
Kraków 11.X	18	-	N3									
Warszawa 12.X	7	N7	N9	NNW10								
Poznań -"-	7	WSW10	WSW11	W12	WSW12	W14						
Katowice-"-	7	NW8	NNW7	NNW8	NW8	NW9						
Kraków -"-	8	-	W11	WNW14	WNW16							
Lwów -"-	8	-	W6	NW6								

Sondaże

Nazwa stacji	Wysokość m	Ciśnienie mb	Temp °C	Wilgotn %	Nazwa stacji	Wysokość m	Ciśnienie mb	Temp °C	Wilgotn %	Uwagi

Stan atmosfery w dniu 12 października:

Głęboka depresja barometryczna, której środki zalegają Laponię i morze Norweskie ogarnia Europę północną i częściowo środkową. Płytki niż nad krajami Śródziemnomorskimi. Wyż Atlantycki sięga swym wpływem przez Europę zachodnią do Alp i Karpat, drugi - niwielki obszar wyżowy pokrywa Rosję południowo-wschodnią i Azję Mniejszą.

W Polsce - chmurno; na wschodzie i nad morzem opady, na zachodzie i południowym-zachodzie przejaśnienia. Temperatura od 0° do +5°.

Przewidywany przebieg pogody w dniu 13 października:

Najpierw przeważnie pochmurno i dżdżysto, potem zmiennie. Cieplej. Umiarkowane i porywiste wiatry z kierunków zachodnich.

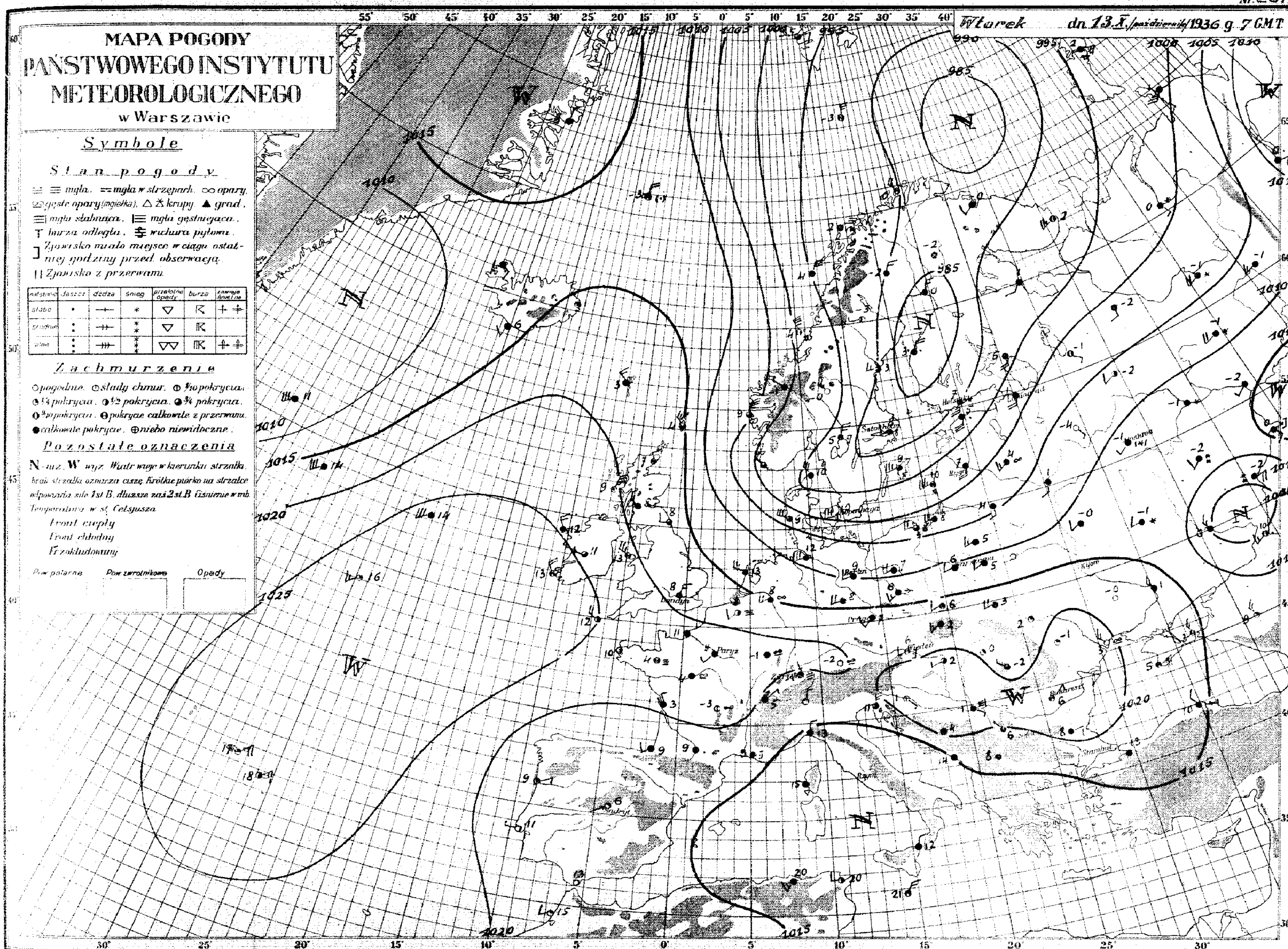

D. P. I. M. Nr. 1387. 11.VIII.36. (88.000 + 300 do kreśl.)

Nazwa stacji	Dn. 12.X. (poniedziałek) 13gmt.						Dn. 12.X. (poniedziałek) 18gmt.					
	JJJ	$C_L C_M$	$wwVhN_L$	DDFWN	BBBTT	UC_Habb	$C_L C_M$	$wwVhN_L$	DDFWN	BBBTT	UC_Habb	RRMME
Gdynia	563	63	02744	57726	07806	80812	6X	54758	24348	08407	9X103	91081
Grudziądz	568	6X	62538	55558	09604	9X610	6X	05558	55458	11104	9X801	05032
Bydgoszcz	560	6X	62538	20568	13203	9X809	6X	62528	22458	12204	9X401	03041
Toruń	569	6X	62628	53378	14104	8X709	6X	62418	20358	12804	9X701	02051
Poznań	551	6X	61648	53758	14904	9X811	6X	62418	55558	13503	9X801	01041
Kalisz	523	46	02665	53427	16207	56813	80	61568	20258	14703	70809	92071
Katowice	109	86	03644	22318	18607	6X909	56	02655	20426	17505	7X804	00070
Kraków	556	88	02654	20226	19307	56809	47	02654	20227	18005	6X803	00080
Cieszyn	78	70	02863	22315	19708	56612	5X	03658	18218	19104	7X603	00091
Zakopane	561	10	01861	22211	01303	50809	00	00690	24210	00352	90601	00047
Hala Gąsien.	75						50	01XX3	22103	94353	5X803	97529
Mława	105	53	02745	24327	14006	7X905	5X	03648	24328	12303	9X903	97061
Płock	106	12	61652	57458	14006	6X807	52	03644	20358	12703	8X703	92XX0
Warszawa	552	71	02753	59514	14908	45803	6X	61638	57428	14603	8X802	97091
Łódź	554	32	03752	53618	16007	58803	52	03645	51428	15003	8X502	00080
Dęblin	566	21	02644	57314	16208	50809	5X	03648	24218	15704	7X902	00090
Lublin	555	5X	02754	24214	18507	6X804	00	00690	00010	16903	80802	00080
Kielce	559	8X	02647	24327	18506	5X808	8X	02635	22225	17004	7X803	00070
Wilno	553	5X	51648	16378	10604	7X811	5X	22638	16458	08404	9X807	01051
Suwałki	567	81	02535	53517	11506	8X807	5X	03538	55628	10304	8X803	00060
Lida	571	5X	03748	24428	12704	7X804	6X	03648	20358	10904	9X807	93050
Grodno	76	6X	03638	22428	12106	7X808	5X	03638	22128	11005	7X801	00070
Białystok	570	27	02354	18227	13706	7X809	47	03655	20228	12907	6X300	00070
Leśna	103	53	02643	20216	13306	6X705	53	03545	20218	12204	8X704	00060
Brześć n/B	565	77	03644	24328	15307	8X908	50	01653	22203	15003	80401	00080
Pińsk	562	26	02734	26365	15006	59708	07	02690	00015	14902	9X300	00061
Łuck	574	8X	88638	26318	16205	7X607	03	01690	26213	16701	90402	94072
Przemyśl	29	88	02844	22215	19706	8X806	00	05590	00010	19901	90501	00071
Lwów	558	8X	26745	26315	18703	9X807	5X	03658	00028	20201	8X307	01050
Tarnopol	557	20	02735	28315	17904	70806	50	01634	28254	18901	90302	91051

Nazwa stacji	Dn. 13.X. (wtorek) 1936r. 7gmt.							Szata śnieżna		Stan lotniska	Uwagi
	JJJ	$C_L C_M$	$wwVhN_L$	DDFWN	BBBTT	UC_Habb	RRmmE	grubość warstwy w cm	świeżo spadły w cm		
Gdynia	563	57	22654	24455	03009	84805	96051				
Grudziądz	568	6X	05538	55478	07108	9X803	01041				
Bydgoszcz	560	5X	03628	22428	08308	9X602	01041				
Toruń	569	6X	52518	22348	08608	9X702	01030				
Poznań	551	5X	04418	55558	10607	9X803	92041				
Kalisz	523	60	61458	55358	11107	80808	01032				
Katowice	109	52	03645	22328	15305	8X802	00030				
Kraków	556	57	05544	22227	15506	8X801	00040				
Cieszyn	78	5X	25648	14228	17005	8X802	97041				
Zakopane	561	67	03764	20328	98702	8X901	00513				
Hala Gąsien.	75	6X	78848	26228	94301	8X300	92539				
Mława	105	XX	44109	24229	08406	9X603	95021				
Płock	106	02	05690	20358	08807	9X602	96020				
Warszawa	552	6X	62428	24348	10506	9X803	97031				
Łódź	554	6X	67328	22458	11405	9X801	01031				
Dęblin	566	5X	03638	20328	12206	9X901	97020				
Lublin	555	5X	05548	55328	13405	9X300	91030				
Kielce	559	XX	08418	22228	14004	9X601	00030				
Wilno	553	5X	03538	16458	03804	9X805	95031				
Suwałki	567	5X	03538	53628	06004	9X803	00020				
Lida	571	6X	61628	20328	06604	9X812	97020				
Grodno	76	6X	03538	51528	06305	9X804	00030				
Białystok	570	5X	03648	53338	08205	9X803	92031				
Leśna	103	5X	03538	20358	08303	9X702	97011				
Brześć n/B	565	5X	03538	20228	11105	9X801	00020				
Pińsk	562										
Łuck	574	5X	22538	26328	15002	9X802	91012				
Przemyśl	29	63	02743	22327	16305	8X801	00521				
Lwów	558	5X	03648	55428	16103	8X302	00010				
Tarnopol	557	5X	03638	26228	17002	6X806	00511				

Spostrzeżenia aerologiczne

Pilotaże

Nazwa stacji	Godz.	200m	500m	1000m	1500m	2000m	3000m	4000m	5000m	6000m	7000m	Uwagi
Kraków 12.X	17	-	WSW8	W12	WSW12							
Kraków 13.X	7	-	W10									
Lwów -"-	7	+	NW11									
Katowice-"-	7	WSW10	W9									
Tarnobrzeg-"-	7	WSW4	W12									
Powarsk -"-	7	WSW9										

Sondaże

Nazwa stacji	Wysokość m	Ciśnienie mb	Temp °C	Wilgotn.	Nazwa stacji	Wysokość m	Ciśnienie mb	Temp °C	Wilgotn.	Uwagi

Stan atmosfery w dniu 13 października:

Głęboka depresja barometryczna, której środki zalegają morze Północne i Bałtyk ogarnia swym wpływem kraje Bałtyckie, Skandynawię, Rosję północną, Niemcy i Polskę. Płytkie depresje nad morzem Śródziemnem i Rosją południową. Pozostała część Europy znajduje się pod wpływem wysokiego ciśnienia.

W Polsce - pochmurno, miejscami deszcz lub mgły. Temperatura od 3° do 9°.

Przewidywany przebieg pogody w dniu 14 października:

Pogoda o zachmurzeniu zmiennym, naogół dużym z przelotnymi opadami. Lekkie ochłodzenie. Dość silne wiatry zachodnie i północno-zachodnie.

Nr. 28

MAPA POGODY PAŃSTWOWEGO INSTYTUTU METEOROLOGICZNEGO w Warszawie

Środa dn. 14. X. (października) 1936 g. 7. G.M.T.

Symbole

Stan pogody

≡ mgła. ═ mgła w strzępach. ∞ opary (gęste opary (mgiełka). △ ⅄ krupy. ▲ grad. ≡ mgła słabnąca. ≡ mgła gęstnieją. T burza odległa. ⇶ wichura pyłowa.] Zjawisko miało miejsce w ciągu ostatniej godziny przed obserwacją. ‖ Zjawisko z przerwami.

natężenie	deszcz	dżdżu	śnieg	przelotne opady	burza	zamgła śnieżna
słabe	•	⸺	*	▽	K	⸸ ⸸
umiarkowane	:	⸺	* *	▽	K	
silne	⁝	⸺	* * *	▽▽	K	⸸ ⸸

Zachmurzenie

○ pogodne. ◔ ślady chmur. ◔ ¼ pokrycia. ◔ ½ pokrycia. ◔ ½ pokrycia. ◕ ¾ pokrycia. ◕ ¾ pokrycia. ◕ pokrycie całkowite z przerwami. ● całkowite pokrycie. ⊕ niebo niewidoczne.

Pozostałe oznaczenia

N północ, W wschód. Wiatr wieje w kierunku strzałki, im ta strzałka oznacza ciszę. Krótkie pióro na strzałce oznacza siłę 1st B, dłuższe zaś 2st.B. Ciśnienie w mb temperatura w st. Celsjusza.

Front ciepły

Front chłodny

Front okluzyjny

Pow. poziome | Pow. zwrotnikowe | Opady

S. P. i P. Nr. 1387. 11.VIII.36. (88.000 + 300 do kreśl.)

Nazwa stacji	Dn. 13.X. (wtorek) 13gmt. JJJ	C_L	C_M	wwVhN$_L$	DDFWN	BBBTT	UC$_H$abb	RRMME	Dn. 13.X. (wtorek) 18gmt. C_L	C_M	wwVhN$_L$	DDFWN	BBBTT	UC$_H$abb	RRMME
Gdynia	563	27		61634	55674	99011	70713		6X		62845	59555	97908	8X701	96112
Grudziądz	568	6X		61538	55558	03410	8X809		5X		05534	55454	02008	8X801	01111
Bydgoszcz	560	6X		63428	55558	04609	9X711		6X		62628	24458	03708	8X401	02101
Toruń	569	6X		03518	55548	05110	8X703		6X		03538	55528	03509	8X801	01100
Poznań	551	5X		03528	55628	07110	9X809		5X		03528	55628	06108	8X402	00101
Kalisz	573	6X		46480	18228	08709	7X911		60		62358	55358	06608	70300	96102
Katowice	109	57		02644	55516	12309	8X806		5X		03648	53478	11408	8X803	97090
Kraków	556	89		02654	22226	12411	55709		57		02654	20227	11808	76903	00110
Cieszyn	78	84		02855	14277	13709	76809		52		02645	14317	13107	80801	97111
Zakopane	561	56		02765	20327	97305	8X608		5X		03658	24218	96704	8X002	00083
Hala Gąsien.	75	6X		71638	20218	93301	8X801		6X		78X36	16118	92850	9X401	97029
Mława	105	5X		03X38	24328	05608	9X712		6X		62528	20328	03308	9X704	01082
Płock	106	62		61634	53428	05909	9X909		62		03635	53458	03404	8X806	01XX1
Warszawa	552	6X		53638	55558	07809	9X702		6X		62538	55458	05508	8X805	91091
Łódź	554	6X		03528	18458	08608	9X805		6X		61638	20428	07507	9X802	91090
Dęblin	566	5X		03628	20428	09609	8X706		6X		61528	20358	07708	9X805	95090
Lublin	555	6X		62648	24358	10708	8X803		6X		62638	24258	19707	9X805	01080
Kielce	559	6X		08428	20248	11707	9X703		6X		05528	53228	10307	8X601	97080
Wilno	553	5X		25638	14578	00607	9X813		6X		62648	16458	98008	9X808	01082
Sarnaki	567	8X		03538	55628	02709	8X807		5X		03538	55658	00607	9X806	01091
Lida	577	6X		61628	20458	04307	9X804		6X		03628	53428	03708	9X801	97080
Grodno	76	6X		03538	53528	03308	8X810		6X		61448	55308	01008	9X805	96091
Białystok	570	5X		03648	45348	05507	9X808		6X		61636	51358	03108	9X806	92081
Leśna	103	5X		03538	20358	07306	9X707		5X		61538	18358	04207	9X706	97071
Brześć n/B.	565	6X		03538	55448	08407	9X807		5X		03538	55448	06308	9X803	97080
Pińsk	562	6X		03628	20558	08906	7X805		6X		62628	22458	07407	9X803	97071
Łuck	574	52		03635	24358	12607	8X907		5X		03538	20328	11506	8X805	93072
Przemyśl	79	46		02743	53317	13808	8X800		47		05643	20328	13006	8X803	00101
Lwów	558	5X		03758	53428	14107	73908		5X		03658	53428	13004	8X802	91071
Tarnopol	557	5X		03738	24228	14207	7X606		5X		03638	24128	13405	8X803	00080

Dn. 14.X. (środa) 1936r. 7gmt. JJJ	C_L	C_M	wwVhN$_L$	DDFWN	BBBTT	UC$_H$abb	RRmmE	Szata śnieżna grubość w cm	Szata śnieżna warstwa spadły w cm	Stan lotniska	Uwagi
563	40		02853	26374	09104	66311	02021				
568	50		02643	28215	10704	86111	00020				
560	5X		02747	24157	11904	8X310	94031				
569	5X		02747	24217	11904	8X312	02020				
551	50		02744	26415	13202	92307	00010				
573	74		47664	24235	12004	76314	94022				
109	87		05545	26328	13606	9X406	01050				
556	83		02544	24225	13306	8X207	94060				
78	52		81644	22028	14306	9X307	97061				
561	6X		02756	22276	96403	9X104	01023				
76	6X		78658	16268	91952	9X104	01529				
105	5X		02735	28125	10603	9X213	01022				
106	57		02743	59328	09104	8X313	05041				
552	8X		02647	10357	10305	9X318	01051				
554	5X		03748	24328	11904	8X315	01040				
566	6X		61528	61458	09706	9X315	95041				
555	6X		62638	24348	09506	9X305	03060				
559	6X		02627	57357	12005	8X310	02041				
553	04		01790	28453	03702	90319	06021				
567	77		02643	00014	07402	9X311	02002				
577	64		02733	28224	04304	90210	03080				
76	54		01643	24314	05702	90313	03011				
570	07		02790	59357	07403	9X307	04022				
103	5X		61538	30358	03903	9X207	03021				
565	5X		02757	61457	07904	8X319	01040				
562	6X		62628	53558	04206	9X303	01062				
574	5X		03638	26418	08607	8X300	01052				
79	46		02743	22227	12308	8X507	00061				
558	8X		03748	53428	11806	8X404	01041				
557	5X		03638	24228	11006	8X503	00040				

Sposlrzeżenia aerologiczne

Pilotaże

Nazwa stacji	Godz.	200m	500m	1000m	1500m	2000m	3000m	4000m	5000m	6000m	7000m	Uwagi
Kraków 13.X	17	-	WSW11	W15								
Lwów 14.X	7	-	W10									
Kraków -"-	8	-	WNW10	WNW17	W17							
Warszawa-"-	7	NW7	NW9	NNW9	NNW9							
Poznań -"-	7	WNW7	WNW8	NW8								
Wilno -"-	7	NW5	NNW10	N11	N12	N11						
Katowice-"-	7	NW6	N8	WNW10								

Sondaże

Nazwa stacji	Wysokość	Ciśnienie	Temp.	Wilgotn.	Nazwa stacji	Wysokość	Ciśnienie	Temp.	Wilgotn.	Uwagi

Stan atmosfery w dniu 14 października:

Wyż Azorski ogarnia swym wpływem Hiszpanię i południową Francję oraz sięga wąskim pasem wysokiego ciśnienia przez Bałkany do Rosji południowej. Pozostała część Europy znajduje się pod wpływem trzech depresji barometrycznych ze środkami nad Finlandią , Islandią i Anglią.

W Polsce - zachmurzenie zmienne, miejscami przelotne deszcze. Temperatura od 2 do 6°.

Przewidywany przebieg pogody w dniu 15 października:

Rankiem miejscami chmurno lub mglisto, w ciągu dnia pogoda słoneczna o umiarkowanym zachmurzeniu. Dość ciepło. Słabe wiatry zachodnie i południowo-zachodnie.

Nr. 289

MAPA POGODY PAŃSTWOWEGO INSTYTUTU METEOROLOGICZNEGO w Warszawie

Czwartek dn. 15. X. /paźdz./ 1936 g. Z GMT

Symbole

Stan pogody

≡ mgła. ⚌ mgła w strzępach. ∞ opary. ∞ gęste opary (mgiełki). △ ⅄ krupy. ▲ grad. ≡ mgła słabnąca. ≡ mgła gęstniejąca. ⊤ burza odległa. ⚍ wichura pyłowa.] Zjawisko miało miejsce w ciągu ostatniej godziny przed obserwacją. ‖ Zjawisko z przerwami.

Wiejsko	Tesz.	dżdżu	Śniegu	przelotne opady	burza	zawieje śnieżne	
wolno	•	—	*	▽	K	+	+
umiarkowanie	:	⸺	⁂	▽	K		
silnie	⋮	⸻	⁂	▽▽	KK	+	+

Zachmurzenie

○ pogodne. ⊙ ślady chmur. ◔ 1/10 pokrycia. ◔ 1/4 pokrycia. ◑ 1/2 pokrycia. ◕ 3/4 pokrycia. ◕ 9/10 pokrycia. ◕ pokrycie całkowite z przerwami. ● całkowite pokrycie. ⊕ niebo niewidoczne.

Pozostałe oznaczenia

N-wiatr. W-wyż. Wiatr wieje w kierunku strzałki, lotki strzałki oznacza siłę. Krótkie piórko na strzałce odpowiada sile 1 st. B, dłuższe zaś 2 st. B. Ciśnienie w mb. Temperatury w st. Celsjusza.

Front ciepły

Front chłodny

Front okluzjonowy

Pow. poziome | Pow. zwrotnikowa | Opady

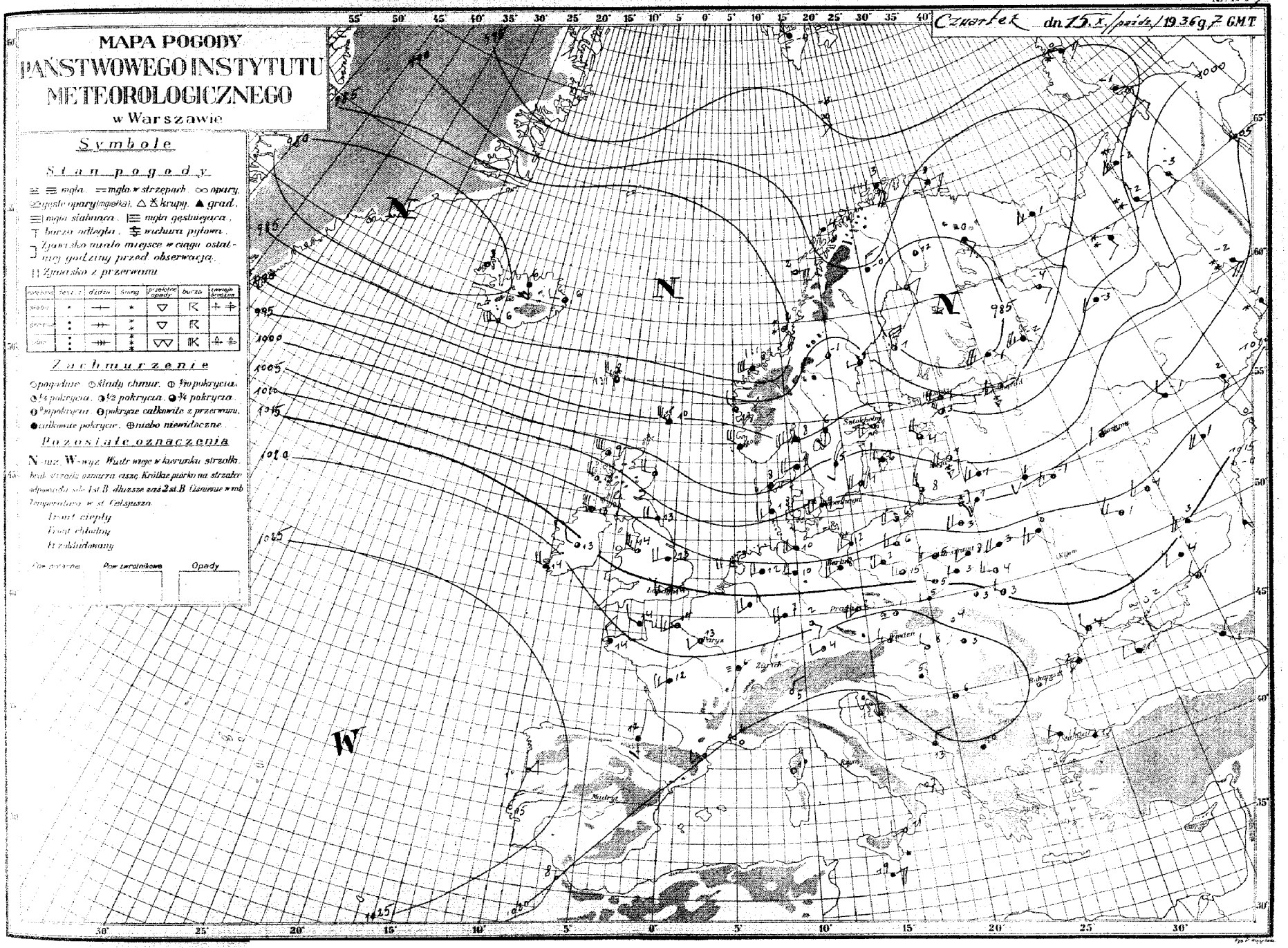

P. I. M. Nr. 1357. 11 VIII.36. (89.000 + 300 do kresów).

Nazwa stacji	Dn. 14. X. (środa) 13 gmt						Dn. 14. X. (środa) 18 gmt						Dn. 15. X. (czwartek) 7 gmt						Szala śnieżna		Stan lotniska	Uwagi
	JJJ	$C_L C_M$	wwVhN$_L$	DDFWN	BBBTT	UC$_H$abb	$C_L C_M$	wwVhN$_L$	DDFWN	BBBTT	UC$_H$abb	RRMME	JJJ	$C_L C_M$	wwVhN$_L$	DDFWN	BBBTT	UC$_H$abb	RRmmE				
Gdynia	563	20	02853	30415	10108	41303	5X	03758	22428	09506	6X601	00091	563	03	02790	22405	08006	70300	91040				
Grudziądz	568	40	02644	30316	11708	56310	00	00690	20210	11903	70902	00080	568	50	02634	22225	11306	95101	00030				
Bydgoszcz	560	21	03743	26118	12608	4X101	50	01755	00015	12704	80300	00080	560	5X	02636	24376	12406	9X401	01041				
Toruń	569	52	03744	28228	12808	4X301	57	02652	00026	13202	86300	00080	569	6X	02634	22228	12606	86100	97030				
Poznań	557	51	02754	26415	13509	40901	5X	03757	20217	13505	8X300	00090	557	5X	04558	22428	13907	9X902	00020				
Kalisz	573	66	02774	24225	13009	56303	14	01673	24214	13705	62300	00101	573	76	47564	53315	14106	76404	00031				
Katowice	109	86	05645	28228	14407	73402	03	01690	26114	16303	80305	00080	109	04	02690	20214	18304	80304	00510				
Kraków	556	92	05545	22228	14307	7X301	52	05563	00074	16004	86304	97080	556	07	05590	22214	18305	86105	00000				
Cieszyn	78	87	03855	28128	15407	7X901	07	02690	00016	18105	80309	00091	78	03	05690	14114	19805	75305	00021				
Zakopane	561	65	25644	22277	97203	9X802	5X	03648	22228	98101	9X304	01052	561	03	02890	22325	01604	6X304	00522				
Hala Gąsien	75	6X	78328	26168	92252	9X302	5X	02X54	20214	93052	5X305	01019	75	54	02855	16215	97551	7X103	00549				
Mława	105	50	02744	24227	11807	56002	50	01644	00024	13100	90104	00071	105	5X	03748	24228	11705	9X402	00511				
Płock	106	81	03744	26228	11707	5X300	40	01643	22124	12802	85304	00XX0	106	52	02634	24325	11906	96402	00010				
Warszawa	552	81	03768	26328	12107	4X101	01	01690	24123	13704	80305	00080	552	51	03745	24428	12505	85000	00500				
Łódź	554	8X	03768	24328	13006	5X501	00	00790	00010	14401	80303	00080	554	53	03645	22428	14405	9X403	00010				
Dęblin	566	8X	03748	24328	12307	6X302	5X	03648	24128	14304	8X105	01080	566	57	03646	20226	14004	8X301	00520				
Lublin	550	92	05545	22228	14307	7X301	52	05563	00074	16004	86304	97080	550	5X	02647	24128	15003	8X300	00000				
Kielce	559	9X	03748	26278	13905	6X300	43	02645	00027	15204	7X103	97071	559	63	05544	24117	16605	8X401	00001				
Wilno	553	14	01743	24204	06106	65203	54	01731	20303	07903	9X107	00080	553	5X	26538	16368	044D1	9X801	93006				
Suwałki	562	5X	02537	61357	09605	8X302	51	02543	26214	11301	8X303	01072	562	57	02635	55517	08003	9X803	92511				
Lida	571	70	01744	24314	07507	50303	40	01742	24212	09902	90306	93080	571	6X	03738	24368	06302	8X805	97520				
Grodno	75	83	27634	22214	08506	81302	50	01641	00011	10601	90303	95081	75	6X	02637	53427	07703	96400	D0501				
Białystok	570	8X	02757	28327	10207	6X201	00	00790	24210	12103	70305	00091	570	57	03655	20228	10303	9X203	00000				
Leśna	103	5X	02645	30215	08606	5X207	53	02534	00054	11101	9X206	00081	103	52	03645	20318	08702	9X704	00520				
Brześć n/B	565	8X	02755	26377	11308	65303	5X	02644	26214	13502	8X305	00090	565	53	03655	20228	12603	8X401	00510				
Pińsk	562						70	02624	22215	12703	81207	24072	562	6X	03628	22418	12103	8X000	00521				
Łuck	574	83	02753	61477	11108	65402	03	02590	28217	13905	8X312	96082	574	03	26900	24314	15904	86104	00021				
Przemyśl	291						90	01644	00014	15806	90304	00101	291	62	05534	24118	18703	9X305	00511				
Lwów	558	8X	02746	63426	11708	6X801	5X	03548	00018	14904	9X305	00090	558	04	01690	00013	17803	8X302	00500				
Tarnopol	557	8X	02636	26426	11708	7X301	50	01634	00024	15004	90309	00100	557	57	02643	26114	17903	90207	00010				

Spostrzeżenia aerologiczne

Pilotaże

Nazwa stacji	6m/s	200m	500m	1000m	1500m	2000m	3000m	4000m	5000m	6000m	7000m	Uwagi
Kraków 14.X	13	-	NW4	WNW6								
Warsz. "	12	WNW11	WNW8	WNW6	W2							
Poznań "	9	WNW5	WNW8	NW8	NW5							
Lwów "	12	-	WNW8	chmury 525 mtr.								
Warszawa 7X	7	W8	WNW11	WNW12								
Poznań "	7	WSW7	W11	W13								
Kraków "	7	-	W11	W14	W14							
Lwów "	7	_	WSW9	W11	W13							

Sondaże

Nazwa stacji	Wysokość	Ciśnienie	Temp.	Wilgoć	Nazwa stacji	Wysokość	Ciśnienie	Temp.	Wilgoć	Uwagi

Stan atmosfery: w dniu 15 października

Wyż Azorski sięga swą odnogą przez Hiszpanię i Francję południową do półwyspu Bałkańskiego. Pozostała część Europy znajduje się pod wpływem rozległej depresji barometrycznej ze środkami nad Grenlandją, morzem Norweskiem i Finlandją.

W POLSCE: dość pogodnie. Temp. od 2° do 6°.

Przewidywany przebieg pogody w dniu 16 października

Pogoda naogół chmurna z rozpogodzeniami w ciągu dnia. Bankiem miejscami mgły. Ciepło. Słabe wiatry zachodnie i południowo-zachodnie.

Nr. 290.

MAPA POGODY PAŃSTWOWEGO INSTYTUTU METEOROLOGICZNEGO w Warszawie

Piątek dn. 16. X. (października) 1936 o g. 7 G.M.T.

Symbole

Stan pogody

≡ ≡ mgła. = mgła w strzępach. ∞ opary. ≈ gęste opary (mgiełka). △ ✕ krupy. ▲ grad. ≡| mgła słabnąca. |≡ mgła gęstniejąca. ⊤ burza odległa. ⇶ wichura pyłowa.] Zjawisko miało miejsce w ciągu ostatniej godziny przed obserwacją. || Zjawisko z przerwami

natężenie	deszcz	deszcz	śnieg	przelotne opady	burza	zawieje śnieżne
słabe	•	⊢	*	▽	K	⊢ ⊢
średnie	:	⊢⊢	**	▽	K	
silne	⁝	⊢⊢⊢	***	▽▽	KK	⊢ ⊢

Zachmurzenie

○ pogodne. ⊙ ślady chmur. ⊖ ¼ pokrycia. ◔ ½ pokrycia. ◕ ¾ pokrycia. ○ ⁰/₀ pokrycia. ⊖ pokrycie całkowite z przerwami. ● całkowite pokrycie. ⊕ niebo niewidoczne

Pozostałe oznaczenia

N. naz. W. wyż. Wiatr wiej w kierunku strzałki, brak strzałki oznacza ciszę. Krótkie piórko na strzałce odpowiada sile 1 st B, dłuższe zaś 2 st B. Ciśnienie w mb. Temperatura w st. Celsjusza.

Front ciepły

Front chłodny

Frzekładowany

Pow. polarne | Pow. zwrotnikowa | Opady

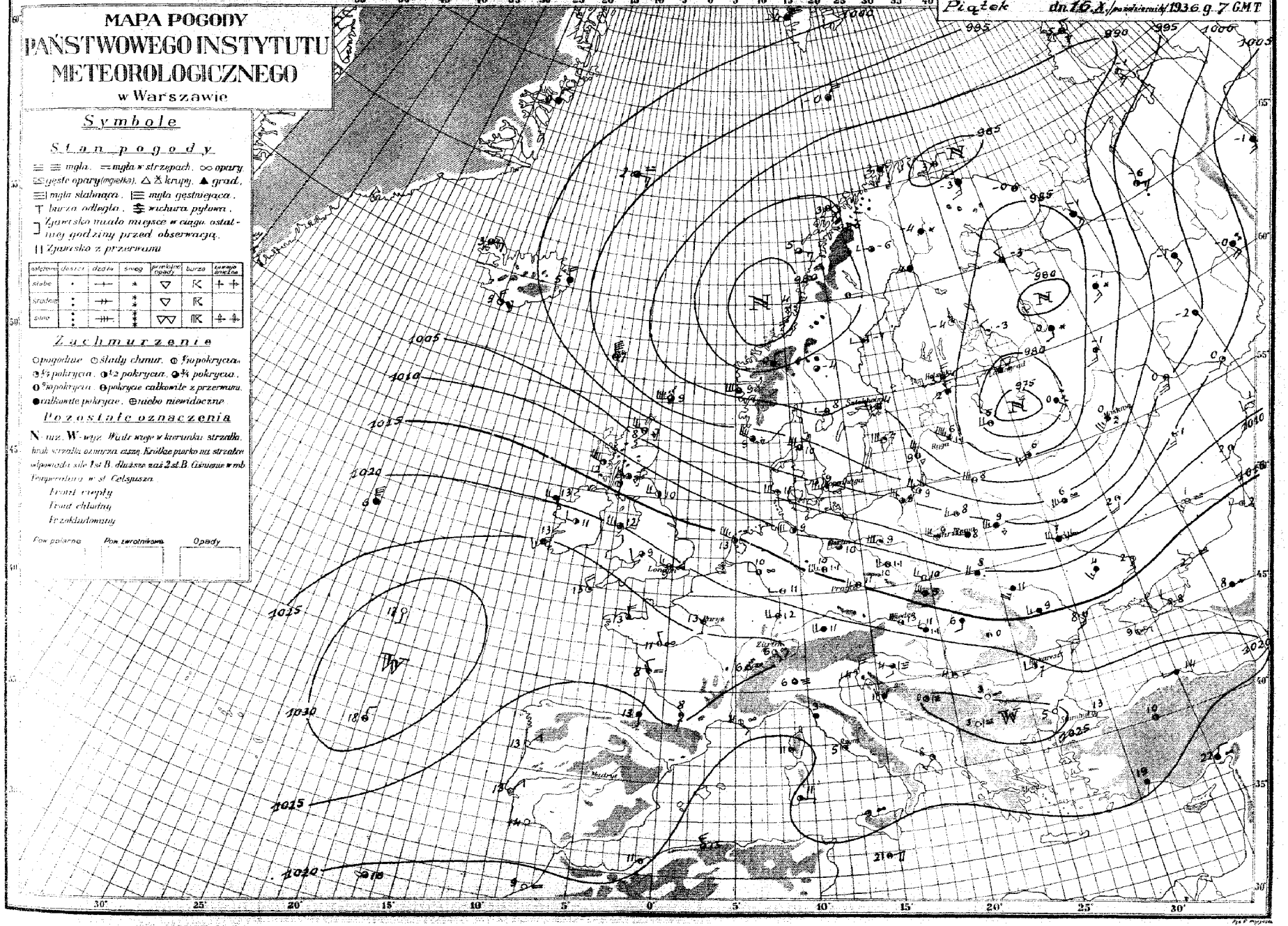

D. P. I. M. Nr. 1387. 11.VIII.36. (88.000 1.300 do kreśl).

Nazwa stacji	Dn 15.X. (czwartek) 13gmt.						Dn 15.X. (czwartek) 18gmt.					
	JJJ	$C_L C_M$	wwVhN$_L$	DDFWN	BBBTT	UC_Habb	$C_L C_M$	wwVhN$_L$	DDFWN	BBBTT	UC_Habb	RRMME
Gdynia	563	5X	03648	20518	02108	8X724	6X	62748	91758	94111	9X717	04122
Grudziądz	568	67	05534	53518	05510	7X822	6X	62338	55558	99910	9X612	03112
Bydgoszcz	560	54	03644	53518	06710	7X821	6X	62528	55758	01511	9X710	01121
Toruń	569	52	03634	53328	07510	7X719	6X	63538	53758	02111	9X709	02121
Poznań	551	53	02654	53726	05213	6X721	5X	03548	55778	05212	7X706	97140
Kalisz	573	66	02564	51317	11009	66911	80	61468	53578	07011	60824	92121
Katowice	109	43	03635	55418	15810	7X808	5X	03648	53518	13110	7X806	00110
Kraków	556	18	02652	53515	16312	5X807	02	05590	20313	14009	66901	00120
Cieszyn	78	07	02890	18317	17710	60606	03	01690	51413	15809	70707	00131
Zakopane	561	14	01882	22403	01308	51903	04	0..90	12313	99404	6X404	00082
Hala Gąsien	76	10	01853	20203	96802	60300	50	01X53	16603	95802	90801	00049
Mława	105	5X	03638	20328	08409	7X913	5X	03538	53428	07708	9X719	97101
Płock	106	02	03690	53428	09009	7X812	6X	61538	53558	03109	9X809	01XX1
Warszawa	552	5X	03748	55518	11310	7X802	6X	64438	53558	05909	7X809	97101
Łódź	554	5X	61638	51428	11809	7X811	6X	61638	57558	07409	7X805	91090
Dęblin	566	57	02645	57427	12710	6X906	5X	03638	53758	08409	7X909	01110
Lublin	555	5X	02645	57425	13810	7X701	5X	03648	53428	10609	8X807	00100
Kielce	559	83	02645	55328	14311	5X805	8X	02647	55927	11209	6X802	00111
Wilno	553	5X	25638	20478	04006	8X806	6X	81638	16478	97206	9X933	01081
Suwałki	567	7X	03648	55528	06607	7X804	6X	62538	53658	98107	9X823	01072
Lida	571	51	03744	24268	06107	6X701	5X	03648	57428	00306	8X723	97070
Grodno	78	83	03738	53428	06908	6X805	6X	62438	53658	99408	9X821	01081
Białystok	570	47	03754	53228	09408	7X804	6X	03648	53328	02108	7X819	00090
Leśna	703	63	03636	20318	08706	7X300	53	03544	20328	04306	8X712	00080
Brześć n/B.	565	83	02643	24426	11708	7X806	5X	03658	53528	06909	7X812	00090
Pińsk	563	82	03625	24578	11307	7X001	07	03690	20328	08506	8X708	02081
Łuck	574	5X	03638	26418	15008	8X300	03	02690	20417	13108	8X905	03081
Przemyśl	79	6X	05548	24218	16610	7X806	00	05790	57310	14908	80707	00121
Lwów	558	81	02744	55415	02709	7X902	50	01654	55414	14706	70806	00090
Tarnopol	557	8X	03738	59518	16308	6X805	50	01643	26213	16205	70301	00100

Nazwa stacji	Dn 16.X. (piątek) 1936r. 7gmt						Szata śnieżna		Stan lotniska	Uwagi
	JJJ	$C_L C_M$	wwVhN$_L$	DDFWN	BBBTT	UC_Habb	RRinmE	grubość warstwy w cm	Światło Spadu		
Gdynia	563	90	61744	58774	99709	70205	03082				
Grudziądz	568	5X	02636	59416	04609	8X210	00080				
Bydgoszcz	560	5X	02736	57576	06609	8X107	01081				
Toruń	569	6X	02645	55625	05909	7X305	02080				
Poznań	551	03	01690	57613	10309	80304	00070				
Kalisz	573	74	01773	53554	09309	72311	05082				
Katowice	109	56	02643	59415	13010	8X106	02080				
Kraków	556	8X	02646	57326	12710	7X205	97100				
Cieszyn	78	52	22754	22158	14909	9X207	03082				
Zakopane	561	6X	62548	59658	99105	9X209	01052				
Hala Gąsien	76	6X	68328	61668	93702	9X202	02017				
Mława	105	5X	02735	57425	04308	8X210	02062				
Płock	106	70	01743	57614	05208	85109	01077				
Warszawa	552	50	01733	59613	06209	70308	01070				
Łódź	554	6X	02737	57527	09108	8X112	93070				
Dęblin	566	5X	02635	57425	06709	7X208	93060				
Lublin	555	5X	02655	57425	07709	8X302	02060				
Kielce	559	63	22634	55354	10307	9X107	06072				
Wilno	553	50	02746	59516	91408	80107	05060				
Suwałki	567	81	02634	51915	98107	9X600	07062				
Lida	571	5X	03748	57558	98108	8X301	03060				
Grodno	78	6X	02634	55754	97508	9X310	10061				
Białystok	570	97	02745	55376	00708	7X307	04072				
Leśna	703	6X	03538	55458	97507	8X307	06062				
Brześć n/B.	565	5X	03648	57728	04208	8X311	02080				
Pińsk	563	8X	81738	57578	01309	8X311	97061				
Łuck	574	53	02644	57615	06710	7X405	93071				
Przemyśl	79	02	03790	55528	11310	8X503	00081				
Lwów	558	6X	62638	57458	10308	9X407	04051				
Tarnopol	557	6X	61638	59528	10209	8X503	97041				

Spostrzeżenia aerologiczne

Pilotaże

Nazwa stacji	Godz.	200m	500m	1000m	1500m	2000m	3000m	4000m	5000m	6000m	7000m	Uwagi
Kraków 15.X	17	-	WSW19	W22								
Poznań 16.X	7	W10	W17									
Warszawa -"-	7	W9	W15	NNW18								
Katowice -"-	7	WNW9	WNW17									
Wilno -"-	8	W9	W16									
Kraków -"-	8	-	W15									

Sondaże

Nazwa stacji	Wysokość m	Ciśnienie mm	Temp. °C	Wilgotn. %	Nazwa stacji	Wysokość m	Ciśnienie mm	Temp. °C	Wilgotn. %	Uwagi

Stan atmosfery w dniu 16 października:

Wyż Azorski sięga swą odnogą przez Francję i Bałkany do Azji Mniejszej. Pozostałą część Europy pokrywa rozległa i głęboka depresja barometryczna ze środkami nad morzem Norweskiem, Estonją i morzem Białym.

W Polsce - zachmurzenie zmienne, temperatura od 7° do 10°.

Przewidywany przebieg pogody w dniu 17 października:

Pogoda o zachmurzeniu zmiennym z przelotnymi deszczami. Naogół dość ciepło. Umiarkowane wiatry zachodnie.

Nr. 291.

MAPA POGODY PAŃSTWOWEGO INSTYTUTU METEOROLOGICZNEGO w Warszawie

Sobota dn. 17.X. /października/ 1936 g. 7 G.M.T.

Symbole

Stan pogody.

≡ mgła. ⁼ mgła w strzępach. ∞ opary. ⁼ opary (mgełka). △ krupy. ▲ grad. ≡ mgła słabnąca. ≡ mgła gęstniejąca. ⊤ burza odległa. ⇶ ruchawa pyłowa. ⊤ burza miała miejsce w ciągu ostatniej godziny przed obserwacją. ⊥ Zjawisko z przerwami.

Stan pogody	Mgła	Burza	Śnieg	Przelotne opady	Burza	Burza gwałtowna
	+	⊥	+	▽	K	+ +
	⁼	⊥	⁼	▽	K	
	⁼	⊥	⁼	▽▽	K	+ +

Zachmurzenie

○ pogodne. ◔ słaby chmur. ◔ ¼ pokrycia. ◔ ¼ pokrycia. ◑ ½ pokrycia. ◕ ¾ pokrycia. ◑ ½ pokrycia. ● pokrycie całkowite z przerwami. ● całkowite pokrycie. ⊕ niebo niewidoczne.

Pozostałe oznaczenia

N lub W wyż. Wiatr wieje w kierunku strzałki. Wiatr słaby oznacza się jedną kreską pióra na strzałce, umiarkowany dwie 1 st. B, dłuższe zaś 2 st. B. Liczbowe w ob. Temperatura w st. Celsjusza.

Front ciepły

Front chłodny

Front okłudowany

Max. temp. | Min. zwrotnikowa | Opady

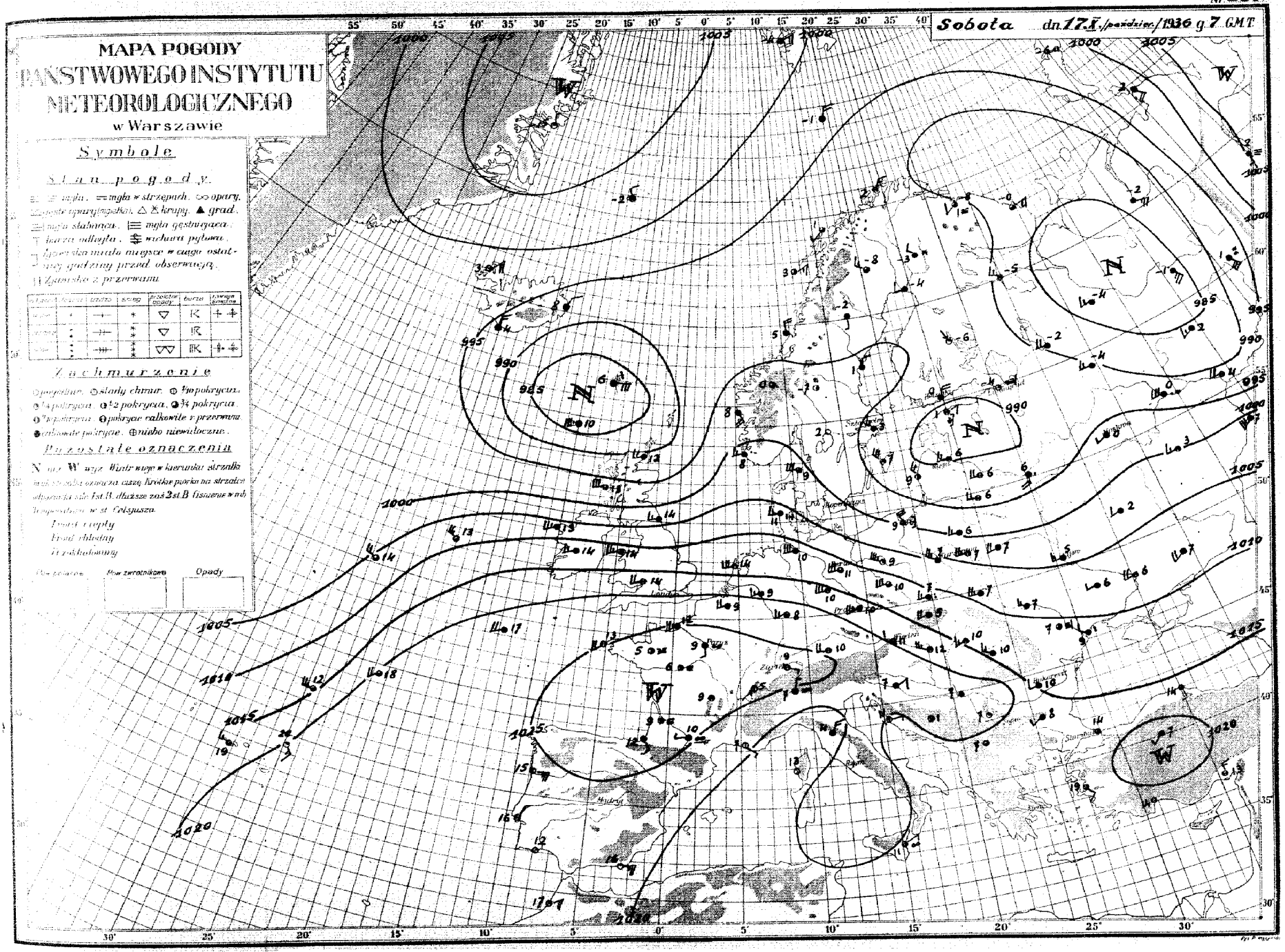

D. P. I. M. Nr. 1387. 11.VIII.36. (88.000 + 300 do kreski)

Nazwa stacji	Dn 16.X. (piątek) 13gmt. JJJ	C_L	C_M	wwVhN$_L$	DDFWN	BBBTT	UC$_H$abb	C_L	C_M	Dn. 16.X. (piątek) 18gmt. wwVhN$_L$	DDFWN	BBBTT	UC$_H$abb	RRMME
Gdynia	563		60	65756	59676	00810	80601		6X	63748	59758	99308	8X703	04132
Grudziądz	568		2X	02635	57515	04412	6X905		00	00690	55590	05508	80802	02131
Bydgoszcz	560		80	02634	59474	05711	70905		50	01632	22372	05308	80302	01120
Toruń	569		5X	02744	59624	05713	5X805		00	00690	57420	05208	70300	00130
Poznań	551		80	02755	55775	08212	70905		80	25655	91715	08308	90403	91131
Kalisz	573		66	02775	24327	08610	61905		6X	65249	24399	08207	8X602	12132
Katowice	109		82	62645	59418	12411	8X806		5X	03648	24328	12608	9X202	02121
Kraków	556		88	02644	57417	12313	56804		47	05562	20273	12309	85301	91130
Cieszyn	78		57	03754	18378	13712	77705		5X	03548	18378	13708	9X504	03152
Zakopane	561		86	02874	20416	98709	6X704		6X	25548	24378	97905	9X502	05102
Hala Gąsien.	75		47	02855	45415	94102	7X202		5X	03XX8	12228	93202	8X803	04057
Mława	105		8X	02736	57426	04710	8X903		5X	03638	24228	04707	9X202	01102
Płock	106		82	81634	57575	05509	93903		82	02634	20275	05006	9X802	10111
Warszawa	552		9X	88545	57578	06212	6X805		50	01644	24494	05907	80702	08122
Łódź	554		87	03745	55628	08411	6X801		87	03745	55678	08608	8X303	91120
Dęblin	566		90	02644	55414	07412	80803		90	02644	55414	07009	80401	00130
Lublin	558		5X	02754	57525	08512	88300		6X	61648	24318	08209	8X300	97120
Kielce	559		92	81633	57327	10411	6X902		9X	25637	55277	10008	8X403	93121
Wilno	553		74	01743	24414	95311	50307		5X	25636	20326	96708	8X101	97110
Suwałki	562		8X	02636	91916	05210	7X304		5X	02536	55556	00706	9X300	10102
Łódź	577		80	01744	57614	98410	50303		51	02753	20324	99507	80901	93120
Grodno	76		80	01734	57714	00310	70303		90	01633	53613	00307	80901	00111
Białystok	570		9X	02745	57375	02910	6X002		6X	02645	20375	03007	8X403	01112
Leszno	103		69	02634	57455	00209	8X205		6X	02536	22217	01507	9X902	01101
Brześć n/B.	565		53	02744	57526	05610	7X303		5X	02645	24375	05506	9X401	97120
Pińsk	572		86	02735	57626	03810	6X306		07	01790	57413	04207	86300	01101
Łuck	574		8X	02755	59515	07911	6X300		03	01690	26312	08407	80102	00121
Przemyśl	109		8X	81638	28558	12210	9X601		62	81635	24158	11710	9X700	09122
Lwów	558		8X	02745	59415	10611	7X902		5X	03648	53428	10208	7X801	03060
Tarnopol	557		80	02734	59414	10709	70902		5X	02646	59326	11107	8X300	01101

Nazwa stacji	Dn.17.X. (sobota) 1936r. 7gmt. JJJ	C_L	C_M	wwVhN$_L$	DDFWN	BBBTT	UC$_H$abb	RRmmE	Szata śnieżna: grubość warstwy w cm	Szata śnieżna: zwarta pokrywa śnieżna	Stan lotniska	Uwagi
563		37		25744	61675	99008	8X405	04072				
568		6X		61635	59475	03107	9X307	94062				
560		8X		03638	59618	05209	8X307	00070				
569		8X		02745	57725	04709	7X305	00070				
551		50		01753	59713	08809	90308	04061				
573		89		61565	55557	08004	70300	03062				
109		8X		25648	57458	13208	9X206	03061				
556		6X		64528	57358	11907	9X301	03072				
78		95		81744	22427	15408	80406	91082				
561		6X		64548	20428	98205	8X207	95052				
75		6X		36328	45668	93300	9X103	01518				
105		8X		02636	24326	03006	9X204	03052				
106		82		02734	57527	03908	85404	01051				
552		8X		25746	59576	05007	8X306	97071				
554		8X		02747	55777	07408	8X403	01070				
566		9X		81646	57516	05508	8X405	01050				
558		5X		02647	57457	06208	8X300	91070				
559		9X		02637	57477	09307	8X103	05052				
553		5X		25736	24377	93706	96703	02011				
562		6X		62536	57556	98105	9X802	07042				
577		61		02634	24455	95806	98509	04050				
76		6X		61638	55658	97506	9X405	02051				
570		97		02744	57376	99806	83305	03052				
103		6X		62538	24258	97805	9X202	04042				
565		53		25745	56576	02307	9X403	03050				
572		82		82634	55478	00507	9X706	02051				
574		8X		22538	59558	05107	9X803	04062				
109		47		25743	59657	10608	8X501	01062				
558		8X		03738	57528	09007	8X401	03051				
557		6X		03638	59548	08108	8X803	97061				

Spostrzeżenia aerologiczne

Pilotaże

Nazwa stacji	Godz.	200m	500m	1000m	1500m	2000m	3000m	4000m	5000m	6000m	7000m	Uwagi
Kraków 16.X	17	-	W12	W21								
Lwów -"-	18	-	NNW9									
Warszawa 17.X	7	W9	WNW18									
Poznań -"-	7	W16	WNW20									
Katowice -"-	7	WNW11	WNW19									

Sondaże

Nazwa stacji	Wysokość m	Ciśnienie mm	Temp.	Wilgotn.	Nazwa stacji	Wysokość	Ciśnienie mm	Temp.	Wilgotn.	Uwagi

Stan atmosfery w dniu 17 października:

Całą niemal Europę pokrywa rozległa depresja barometryczna ze środkami nad Rosją północną, Estonią i wyspami Owczemi; jedynie Hiszpania, Francja, Włochy, Bałkany i Azja Mniejsza znajdują się pod wpływem wysokiego ciśnienia.

W Polsce - zachmurzenie zmienne z przelotnymi deszczami. Temperatura od 5° do 8°.

Przewidywany przebieg pogody w dniu 18 października:

Najpierw dość pogodnie, potem ponowny wzrost zachmurzenia i deszcze, począwszy od zachodu kraju. Ciepło. Umiarkowane wiatry z kierunków zachodnich.

Nr. 292

Niedziela dn. 18. X. październ. 1936 g. 7 G.M.T.

MAPA POGODY PAŃSTWOWEGO INSTYTUTU METEOROLOGICZNEGO w Warszawie

Symbole

Stan pogody

mgła. mgła w strzępach. opary. gęste opary (mgiełka). krupy. grad. mgła słabnąca. mgła gęstniejąca. burza odległa. wichura pyłowa. Zjawisko miało miejsce w ciągu ostatniej godziny przed obserwacją. Zjawisko z przerwami

Wiatr	dzdża	śnieg	przelotne opady	burza	zawieja śnieżna
słabe	•	*	▽	K	
średnie		*	▽	K	
[illegible]		*	▽▽	K	

Zachmurzenie

pogodnie. ślady chmur. 1/10 pokrycia. 1/4 pokrycia. 1/2 pokrycia. 3/4 pokrycia. 2/10 pokrycia. pokrycie całkowite z przerwami. całkowite pokrycie. niebo niewidoczne.

Pozostałe oznaczenia

N niż. W wyż. Wiatr wieje w kierunku strzałki. Brak strzałki oznacza ciszę. Krótkie piórko na strzałce odpowiada sile 1 st. B. dłuższe zaś 2 st. B. Ciśnienie w mb. Temperatura w st. Celsjusza.

Front ciepły
Front chłodny
Przekładowany

Pow. polarne	Pow. zwrotnikowe	Opady

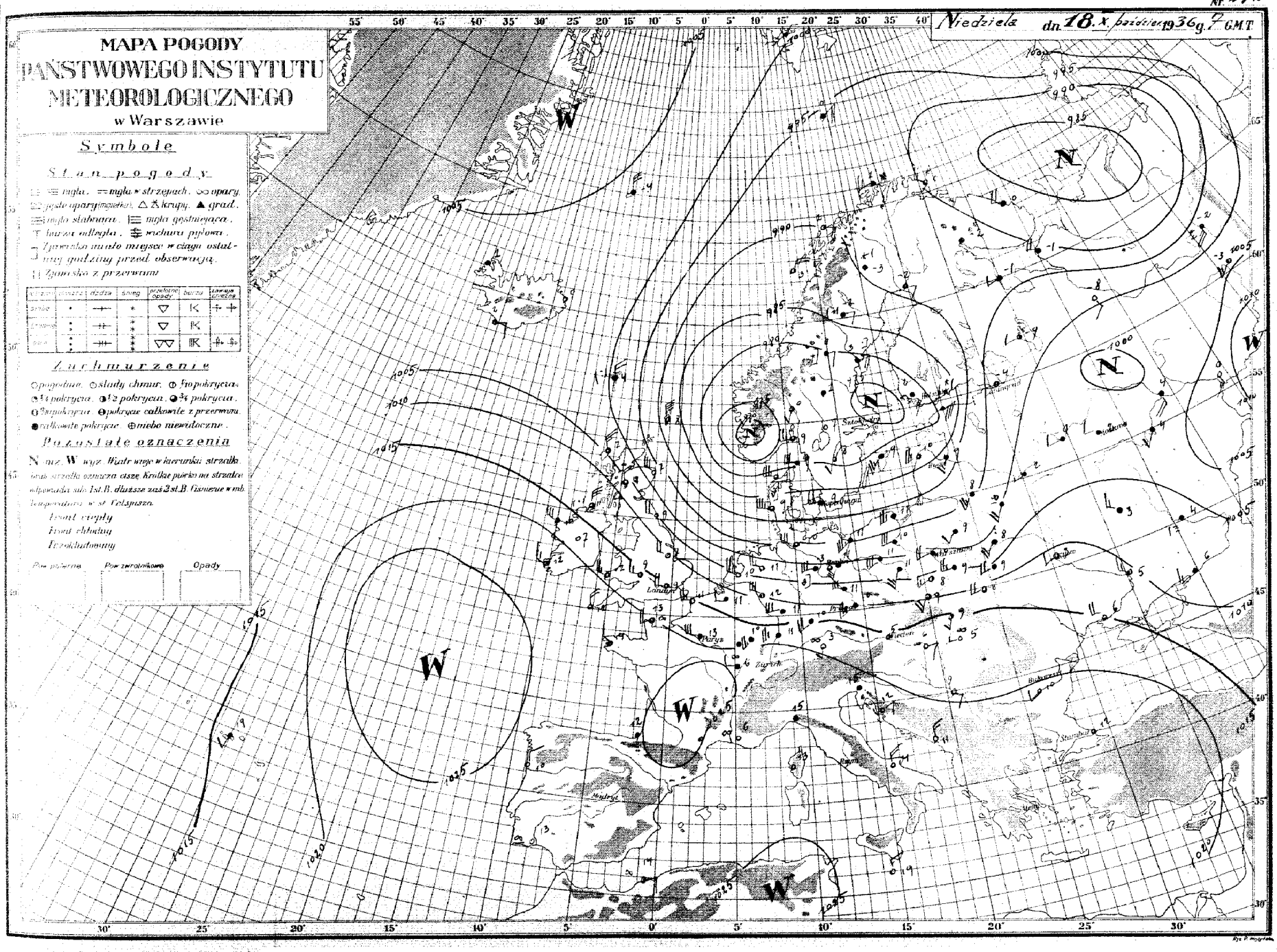

D. P. I. M. Nr. 1387. 11.VIII.36. (88,000 i 300 do kresl).

Nazwa stacji	Dn. 17.X. (sobota) 13gmt.						Dn. 17.X. (sobota) 18gmt.					
	J.J.J	$C_L C_M$	$wwVhN_L$	DDFWN	BBBTT	$UC_H abb$	$C_L C_M$	$wwVhN_L$	DDFWN	BBBTT	$UC_H abb$	RRMME
Gdynia	563	80	02745	63675	04311	60312	62	51744	24318	04709	7X901	96121
Grudziądz	568	8X	02735	59415	07012	5X210	8X	61648	22378	07709	8X801	92121
Bydgoszcz	560	8X	02636	59716	08712	5X308	8X	62638	22258	08409	9X903	01121
Toruń	569	17	02754	57715	10012	56310	6X	03638	24558	08609	90903	97121
Poznań	561	9X	02757	59717	11312	6X303	6X	62538	59558	10610	9X903	01131
Kalisz	573	26	02764	55575	11813	63319	66	61456	24358	11109	8X902	
Katowice	109	9X	82638	63678	15410	8X306	9X	25648	22356	12809	9X203	03112
Kraków	556	62	63426	26358	14308	9X206	6X	61538	55258	15910	8X303	09102
Cieszyn	78	85	25654	51476	16311	79402	5X	03548	18218	17310	8X304	97122
Zakopane	561	67	02654	20476	99806	8X204	6X	03548	20478	01106	7X204	02062
Hala Gąsien	75	6X	36748	45558	95401	8X202	5X	03XX8	51528	97002	8X305	02028
Mława	105	8X	02735	28326	06010	73207	5X	03638	28228	08708	8X104	01102
Płock	106	87	02734	57675	07310	6X107	87	81634	20277	09109	9X101	94111
Warszawa	552	8X	81746	59776	07510	7X303	5X	03648	24278	09905	7X304	97110
Łódź	554	8X	02746	57526	10112	5X303	5X	81638	57678	11809	9X303	97120
Bełchatów	566	8X	02745	57715	07711	6X206	5X	02745	57515	11009	7X106	02110
Łódź II	555	5X	02754	57594	08510	8X306	5X	03658	24228	12109	8X309	01100
Kielce	558	9X	02735	57525	11011	51303	9X	02637	57327	13310	7X303	92121
Włoszczowa	559	80	01743	24474	97007	93307	00	00798	22300	01506	90313	96101
Sandomierz	567	6X	64538	59558	01707	9X307	5X	02535	57455	06005	9X309	02082
Lublin	577	80	02745	24355	99107	80305	00	00750	57410	03305	80305	07090
Grodno	28	9X	02735	57555	00608	8X308	50	01643	57353	05100	80308	03091
Białystok	570	9X	02745	57475	02909	7X307	00	00690	24310	07306	80310	93051
Leszno	103	6X	02636	59356	99608	8X207	5X	02524	25354	04306	9X211	02091
Brześć n/B	565	8X	25746	57676	04409	8X305	5X	02643	24475	08707	8X309	011 00
Pińsk	562	86	10734	59525	11510	5X204	86	02643	24574	05107	86311	01102
Łuck	574	8X	82645	57675	06308	8X403	8X	25638	61478	08305	9X307	03102
Przemyśl	29	90	02825	63525	11811	80202	00	01730	00012	14708	86205	00121
Lwów	558	8X	02744	59574	05409	8X304	80	01644	59514	14107	80309	03102
Tarnopol	557	93	02635	59956	08507	8X301	80	02635	24615	11807	80203	93101

Dn. 18.X. (niedziela) 7gmt.							Szata śnieżna		Stan lotniska	Uwagi
J.J.J	$C_L C_M$	$wwVhN_L$	DDFWN	BBBTT	$UC_H abb$	RRmmE	Grubość warstwy w cm	Świeży śnieg		
563	6X	64558	55478	92311	9X913	03082				
568	5X	22638	53558	97110	8X812	97091				
560	6X	03638	55658	98110	9X715	09101				
569	6X	61538	55558	99110	8X813	07090				
571	57	03655	53628	00411	9X814	01070				
573	50	02668	51528	03011	60819	01102				
109	49	02663	53515	08710	75915	91070				
556	53	02564	53415	09009	75617	94071				
78	03	02890	51216	10411	65812	91081				
561	04	01990	55514	96013	20606	00052				
75										
105	5X	03638	53428	99909	9X409	07042				
106	62	61634	53558	00310	8X810	04091				
552	5X	03738	55458	02210	7X809	02080				
554	5X	03748	51628	03710	7X811	01090				
566	52	03644	53428	04610	7X710	02070				
555	6X	03648	57558	06609	8X805	04060				
558	83	02643	53324	07708	75811	02081				
559	6X	64528	20558	94008	9X823	02042				
567	6X	62538	53658	96409	9X811	06042				
577	6X	62526	20358	97508	9X709	02050				
28	6X	62538	51558	97509	9X815	03051				
570	6X	62638	53258	99709	9X811	05062				
103	6X	63538	20358	00308	9X712	02032				
565	6X	62538	53458	03409	9X809	04040				
562	6X	64628	53478	04508	8X708	02032				
574	6 X	22538	57458	07509	9X807	02052				
29	03	02790	20217	11110	8X805	97082				
558	57	02754	55425	10308	7X804	01062				
557	5X	03638	24218	11508	8X802	00051				

Spostrzeżenia aerologiczne

Pilotaże

Nazwa stacji	Godz	200m	500m	1000m	1500m	2000m	3000m	4000m	5000m	6000m	7000m	Uwagi
Warszawa 17.X	12	W18										
Odynia "	12	WNW17	WNW20									
Warsz. 18.X	7	chmury 200 mtr.										
Lwów "	7	-	W9	WSW11	WSW11							
Odynia "	8	deszcz										

Sondaże

Nazwa stacji	Wysokość m	Ciśnienie	Temp	Wilgoć	Nazwa stacji	Wysokość	Ciśnienie	Temp	Wilgoć	Uwagi

Stan atmosfery: w dniu 18 października

Rozległy obszar niskiego ciśnienia, którego dwa głębokie ośrodki leżą: jeden nad południową Norwegią, drugi nad południową częścią zat. Bałtyckiej, a trzeci na północ od m. Białego-ogarnia swym wpływem znaczną część Europy i jedynie Europa południowa leży w obrębie wysokiego ciśnienia.

W POLSCE: w dzielnicach południowo-zachodnich i południowych rozpogodzenia, poza tym pogoda pochmurna i deszcze. Temp. od 6° do 13°.

Przewidywany przebieg pogody: w dniu 19 października

Pogoda o zachmurzeniu zmiennym z przelotnymi deszczami. Temperatura dniem około 12°. Silne i porywiste wiatry z kierunków zachodnich.

Nr. 293.

Poniedziałek dn. 19. X. (października) 1936 g. 7 GMT

MAPA POGODY PAŃSTWOWEGO INSTYTUTU METEOROLOGICZNEGO w Warszawie

Symbole

Stan pogody

≡ mgła. = mgła w strzępach. ∞ opary. ≈ gęste opary (zgniłka). △ ⅄ krupy. ▲ grad. ≡| mgła słabnąca. |≡ mgła gęstniejąca. ⊤ burza odległa. ⚍ wichura pyłowa. ⌋ Zjawisko miało miejsce w ciągu ostatniej godziny przed obserwacją. || Zjawisko z przerwami.

natężenie	deszcz	zamarzający deszcz	śnieg	przelotne opady	burza	zawieja śnieżna
słabe	•		*	▽	⚡	
średnie	:		⁂	▽	⚡	
silne	⁝		⁂	▽▽	⚡⚡	

Zachmurzenie

○ pogodnie. ◷ stały chmur. ◔ 1/4 pokrycia. ◑ 1/2 pokrycia. ◕ 3/4 pokrycia. ◔ 8/10 pokrycia. ◔ pokrycie całkowite z przerwami. ● całkowite pokrycie. ⊕ niebo niewidoczne.

Pozostałe oznaczenia

N - niz. W - wyż. Wiatr wieje w kierunku strzałki, brak strzałki oznacza ciszę, krótkie piórko na strzałce odpowiada sile 1st B. dłuższe zaś 2st.B. Ciśnienie w mb. Temperatura w st. Celsjusza.

Front ciepły

Front chłodny

Frzekludowany

Pow. pozioma | Pow. zwrotnikowa | Opady

D. P. I. M. Nr. 1387. 11.VIII.36. 88.200 + 300 ex. 32.60.

Nazwa stacji	Dn. 18.X. (niedziela) 13 gmt. JJJCLCM	wwVhNh	DDFWN	BBBTTT	UCHabb	Dn. 18.X. (niedziela) 18 gmt. CLCM	wwVhNh	DDFWN	BBBTTT	UCHabb	RRMME
Gdynia	563	82	81744	59774	89311	60204	80	81745	59875	86110	60711	05122
Grudziądz	568	8X	02735	59675	94711	7X407	8X	02735	55875	93110	7X806	03121
Bydgoszcz	560	6X	02635	59756	96711	6X109	8X	82526	55976	95810	6X300	04121
Toruń	569	81	25644	59775	96812	6X403	6X	01644	57824	96210	6X803	04130
Poznań	551	80	02755	57855	99813	60401	50	02655	57925	00810	60303	97140
Kalisz	573	89	61567	53557	00611	70812	66	02664	53515	01511	61405	01121
Katowice	109	52	03655	55628	07111	7X201	52	02754	57415	08809	80209	97110
Kraków	556	57	03665	55528	06112	55400	53	01642	57713	07811	70407	00131
Cieszyn	78	5X	03858	51428	09012	6X203	00	00690	18310	10410	80405	00131
Zakopane	561	03	03890	55718	93518	XX702	6X	81566	55786	94108	7X202	98182
Bielsko Cieszyn.	75											
Mława	105	5X	81637	53677	95808	9X508	5X	03638	53628	95309	8X701	01102
Płock	106	87	02734	53657	96411	7X604	80	01634	53624	97110	60902	94121
Warszawa	552	5X	22737	53757	98710	8X703	53	02654	57515	99310	70000	01111
Łódź	554	6X	22638	51758	01110	8X501	00	00690	53720	02309	70301	97100
Dęblin	566	6X	61638	53558	01110	8X605	50	01643	57513	01709	80103	97110
Lublin	555	6X	03648	57428	02511	8X704	5X	02646	57455	03510	8X302	02110
Kielce	559	62	03645	53428	04110	7X604	00	00690	55510	06708	70305	00101
Wilno	563	6X	64538	49558	86310	9X829	6X	64538	22458	87807	9X307	09102
Suwałki	567	6X	62538	53858	90309	9X815	6X	03538	55858	91408	8X302	08032
Lida	571	6X	62428	57658	91709	8X804	51	02744	57615	91708	80407	04100
Grodno	76	6X	62438	53658	91709	9X814	6X	02634	53654	91908	8X901	04101
Białystok	570	6X	62528	53458	94309	9X815	9X	02654	55374	95109	7X702	02092
Leśna	103	5X	61538	53458	24709	9X707	00	00590	51450	95107	80407	04092
Brześć n/B.	565	6X	62538	53458	99110	8X801	50	22642	53552	99508	80203	04110
Pińsk	562	6X	02627	55557	98710	8X907	66	02643	55454	98708	8X303	01112
Łuck	574	07	03690	22328	03710	7X810	8X	01653	57523	03208	9X604	93122
Przemyśl	79	42	03744	53318	05114	8X610	5X	05648	00028	07013	9X801	00151
Lwów	558	01	03758	53528	06212	6X406	5X	61638	22358	05910	8X801	97100
Tarnopol	557	43	02744	24316	05713	62812	5X	03648	24218	05711	7X402	00150

Dn. 19.X. (poniedziałek) 1936r. 7 gmt. JJJCLCM	wwVhNh	DDFWN	BBBTTT	UCHabb	RRmmE	Szała śnieżna	Stan lotniska	Uwagi
563 6X	63648	59558	95708	8X308	10072			
568 8X	81638	59677	10707	8X206	04071			
560 8X	02637	59677	02908	7X407	01071			
569 8X	02736	55756	03008	7X208	01070			
551 5X	02757	57827	06908	7X303	00060			
573 87	02665	55626	06908	60313	00071			
109 46	02654	57415	12807	70306	00050			
556 53	02645	55517	12408	75307	03071			
78 03	01890	51313	15107	79106	00061			
561 65	02873	55475	98004	6X407	94041			
75 5X	02858	49418	93051	7X301	00524			
105 5X	03638	57628	00807	8X206	01062			
106 82	81734	57677	02607	76307	97061			
552 83	81745	59717	03308	6X303	00060			
554 92	03635	55828	06707	7X305	00070			
566 5X	02646	57716	05308	8X207	00050			
555 6X	02647	57557	06707	8X304	92070			
559 9X	25637	55577	09406	7X307	91061			
563 53	25735	24356	91805	8X313	04041			
567 6X	64538	57858	95306	9X307	07052			
571 62	03734	57558	92808	8X301	05100			
76 6X	22638	53658	94607	8X307	08061			
570 6X	03748	57428	98307	7X311	03072			
103 6X	03538	57458	96106	9X206	04062			
565 5X	02747	57827	01708	7X305	97070			
562 5X	03638	57678	00108	7X216	03072			
574 5X	03658	57728	06008	7X307	92072			
79 05	02890	61515	11509	70305	97071			
558 87	02743	59614	10607	6X309	01061			
557 53	02745	57516	09108	6X303	00060			

Spostrzeżenia aerologiczne

Pilotaże

Nazwa stacji	Godz.	200m	500m	1000m	1500m	2000m	3000m	4000m	5000m	6000m	7000m	Uwagi
Warszawa 19.X	7	W10	W17									
Lwów -"-	7	-	W12	WNW19								
Łuck -"-	7	-	W13	WNW19								
Kraków -"-	8	-	W14	W19	W19							
Tarnobrzeg -"-	7	WSW6	W9									

Sondaże

Nazwa stacji	Wysokość m	Ciśnienie mb	Temp. °C	Wilgotn. %	Nazwa stacji	Wysokość m	Ciśnienie mb	Temp. °C	Wilgotn. %	Uwagi

Stan atmosfery w dniu 19 października:

Rozległy i głęboki obszar niskiego ciśnienia, którego główne ośrodki znajdują się: jeden nad morzem Barentsa, drugi nad jeziorem Onegą, a trzeci nad Anglią środkową ogarnia swym wpływem znaczną część Europy tak, że jedynie jej południową część pokrywa wysokie ciśnienie.

W Polsce - pogoda o zachmurzeniu zmiennym i przelotne deszcze. Temperatura od 6° do 9°.

Przewidywany przebieg pogody w dniu 20 października:

Najpierw pogoda o zachmurzeniu zmiennym, z większymi rozpogodzeniami, poczem nastąpi ponowny wzrost zachmurzenia i deszcze. W dalszym ciągu dość ciepło. Początkowo umiarkowane wiatry zachodnie i południowo-zachodnie, potem dość silne i porywiste wiatry zachodnie i północno-zachodnie.

Nr. 294.

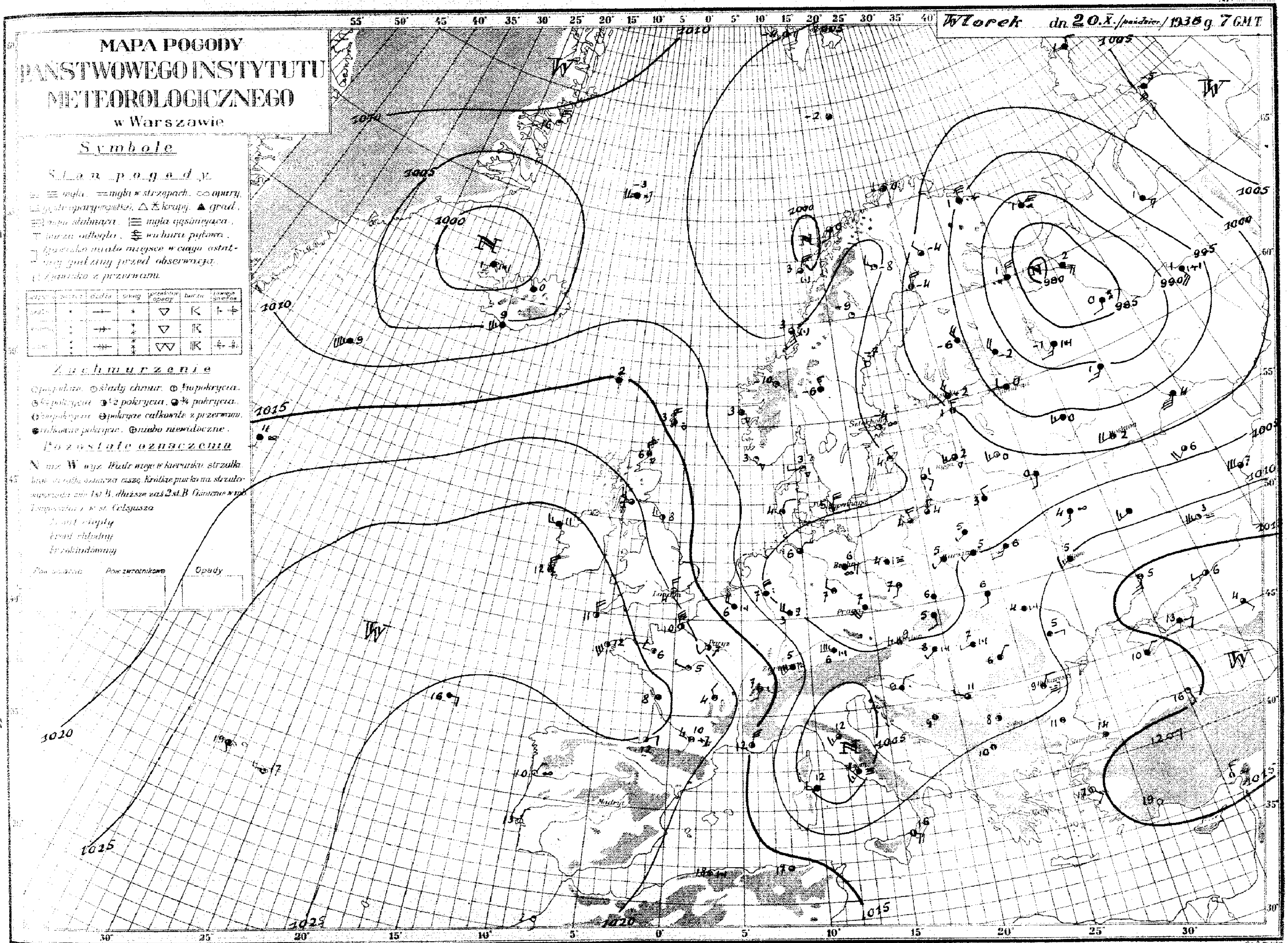

D. P. I. M. Nr. 1387. 11.VIII.36. (88.000 1.300 do kreśl.)

Nazwa stacji	Dn. 19.X. (poniedziałek) 13gmt.						Dn. 19.X. (poniedziałek) 18gmt.						Dn. 20.X. (wtorek) 1936r. 7gmt.							Szata śnieżna		Stan lotniska	Uwagi
	JJJ	$C_L C_M$	wwVhN$_L$	DDFWN	BBBTT	UC_Habb	$C_L C_M$	wwVhN$_L$	DDFWN	BBBTT	UC_Habb	RRMME	JJJ	$C_L C_M$	wwVhN$_L$	DDFWN	BBBTT	UC_Habb	RRmmE	grubość pokrywy w cm	świeży opady 24 gr		
Gdynia	563	80	02744	28514	01208	80107	6X	81755	93575	01306	8X201	07112	563	20	02653	30305	03304	91307	02031				
Grudziądz	568	8X	02746	59476	04008	7X309	5X	02634	20274	03405	9X903	01101	568	5X	08458	00028	03405	9X305	00040				
Bydgoszcz	560	5X	03738	57318	05210	6X103	6X	62638	22458	04007	8X801	94100	560	5X	05528	00058	03906	9X407	01060				
Toruń	569	81	02745	59716	05210	5X304	6X	62648	18258	04407	8X801	95110	569	6X	51638	00058	03805	9X402	03050				
Poznań	551	5X	02757	57627	07110	6X905	6X	62648	57458	05606	9X801	02121	551	5X	47338	00028	03304	9X403	01031				
Kalisz	573	66	02774	22315	07510	61002	80	61458	57378	06306	70300	91121	573	60	62658	00058	02006	80810	03052				
Katowice	109	76	02654	57415	11311	5X806	5X	03648	20328	09008	7X806	00110	109	57	02655	22227	03907	8X503	00050				
Kraków	556	84	02654	55414	11511	56806	62	02644	16227	09508	6X803	00121	556	52	03546	00028	04406	9X507	02041				
Cieszyn	78	80	01663	51414	12012	56907	07	01690	14214	09708	60608	00131	78	87	04755	00077	04607	86501	95061				
Zakopane	561	10	01773	55504	96807	51806	02	02790	24216	93601	8X907	00081	561	6X	03768	14228	89004	8X401	00011				
Hala Gąsien.	75	10	01853	22303	92802	70801	5X	02XX5	49505	90101	8X807	00024	75	5X	03748	20328	86201	7X805	00004				
Mława	105	8X	02735	57628	03908	7X206	5X	02635	24228	04805	9X001	97082	105	5X	03628	00028	04405	9X402	02042				
Płock	106	80	02733	57625	04309	66903	82	81634	24227	04407	8X300	97101	106	57	05634	00028	03405	9X403	03051				
Warszawa	552	83	02744	59775	05409	60302	82	02644	24275	06106	8X302	01101	552	5X	03648	20128	04305	9X303	03041				
Łódź	554	8X	02745	55727	07710	55300	5X	03648	53428	06108	7X801	00100	554	5X	02538	00048	03505	9X401	03040				
Dęblin	566	8X	02647	55777	06609	7X203	5X	02645	20315	07306	8X300	97100	566	5X	05557	00057	05305	9X301	02030				
Lublin	555	5X	02644	57674	07509	8X302	5X	03548	22228	08906	9X300	01110	555	6X	05548	20128	05205	9X300	02050				
Kielce	559	8X	02634	55455	09610	53801	62	03644	22228	08607	7X802	91101	559	62	05544	00026	04604	9X602	01091				
Wilno	553	5X	61638	24478	95509	7X310	5X	02635	24315	99704	8X314	97081	553	5X	03638	30218	03003	9X410	01011				
Suwałki	562	6X	62538	67458	99406	9X309	50	01544	57354	03402	90309	02092	562	8X	03538	22228	04004	9X303	00012				
Lida	571	6X	62638	28358	97307	8X304	04	01790	28212	01304	90311	09090	571	6X	03638	20158	03304	9X303	94000				
Grodno	76	6X	62538	57558	98307	9X306	00	00690	24350	02904	90308	03091	76	6X	03638	20228	03105	9X303	02031				
Białystok	570	8X	03748	57478	00509	6X304	6X	01654	24274	04305	8X306	91102	570	6X	03648	20158	04105	9X304	02042				
Leśna	103	6X	62538	57458	98906	9X207	6X	61536	59356	02506	9X213	02092	103	5X	03538	00058	03904	9X405	04012				
Brześć n/B.	565	53	02746	57776	03809	7X304	5X	03638	57528	06107	7X306	91100	565	5X	03738	20178	04705	9X401	02040				
Pińsk	562	8X	02636	55676	02309	6X303	82	03636	57678	05008	6X306	97092	562	52	03635	20358	05406	9X001	94042				
Łuck	574	80	02754	59674	07709	70002	5X	02674	24477	08906	8X305	94092	574	6X	62538	20258	07005	9X603	94042				
Przemyśl	79	20	01844	57414	11412	70300	00	00790	00000	11804	80801	00121	79	5X	05538	00028	03707	9X804	00031				
Lwów	558	8X	02745	61615	10309	6X300	50	01654	26214	11504	80301	00111	558	5X	03758	18228	05506	8X802	00030				
Tarnopol	557	8X	02736	59986	10210	6X302	00	00690	24100	11705	70303	00110	557	6X	61638	00028	07505	8X404	97011				

Spostrzeżenia aerologiczne

Pilotaże

Nazwa stacji	Godz.	200m.	500m.	1000m.	1500m.	2000m.	3000m.	4000m.	5000m.	6000m.	7000m.	Uwagi
Kraków 19.X	17	-	WSW7									
Lwów 20.X	7	-	SSW9	WSW12								
Warszawa -"-	7	SSW3	WSW4									
Katowice -"-	7	W9	W8	W6								
Gdynia -"-	8	NE8	NE8	NE8	NW4							

Sondaże

Nazwa stacji	Wysokość	Ciśnienie	Temp.	Wilgoć	Nazwa stacji	Wysokość	Ciśnienie	Temp.	Wilgoć	Uwagi

Stan atmosfery w dniu 20 października:

Rozległa depresja barometryczna, której środki zalegają morza: Norweskie i Białe oraz Niemcy centralne i Włochy ogarnia znaczną część Europy. Wysokie ciśnienie nad Anglią, Francją i półwyspem Pirenejskim oraz nad Rosją południowo-wschodnią i Azją Mniejszą.

W Polsce - pochmurno, z Kaliskiem, na Wołyniu i Podlu deszcz. Temperatura od 1° do 7°.

Przewidywany przebieg pogody w dniu 21 października:

Przeważnie pochmurno z opadami. Nieco chłodniej. Umiarkowane wiatry z kierunków północnych.

Nr. 295

MAPA POGODY PAŃSTWOWEGO INSTYTUTU METEOROLOGICZNEGO w Warszawie

Środa dn. 21. X. popołudniem 1936 g. 7 G.M.T.

Symbole

Stan pogody

mgła. mgła w strzępach. opary. pyły opary wyżowe. krupy. grad. mgła słabnąca. mgła gęstniejąca. burza odległa. wichura pyłowa. Zjawisko miało miejsce w ciągu ostatniej godziny przed obserwacją. Zjawisko z przerwami

Stan pogody	Szybko	Dzień	Śnieg	przedtem opady	burza	zawsze zawsze

Zachmurzenie

opadające. ślady chmur. 1/10 pokrycia. 1/5 pokrycia. 1/2 pokrycia. 3/4 pokrycia. 9/10 pokrycia. pokrycie całkowite z przerwami. całkowite pokrycie. niebo niewidoczne.

Pozostałe oznaczenia

N. NE. W. wyż. Wiatr wieje w kierunku strzałki. Jedna strzałka oznacza ciszę. Krótkie pióro na strzałce odpowiada sile 1st B. dłuższe zna 2st B. Liczbowe w nb. temperatura w st. Celsjusza.

Kierunek zwrotny

Kierunek chłodny

Kierunek ciepły

Pow. pozorna | Pow. zwrotnikowa | Opady

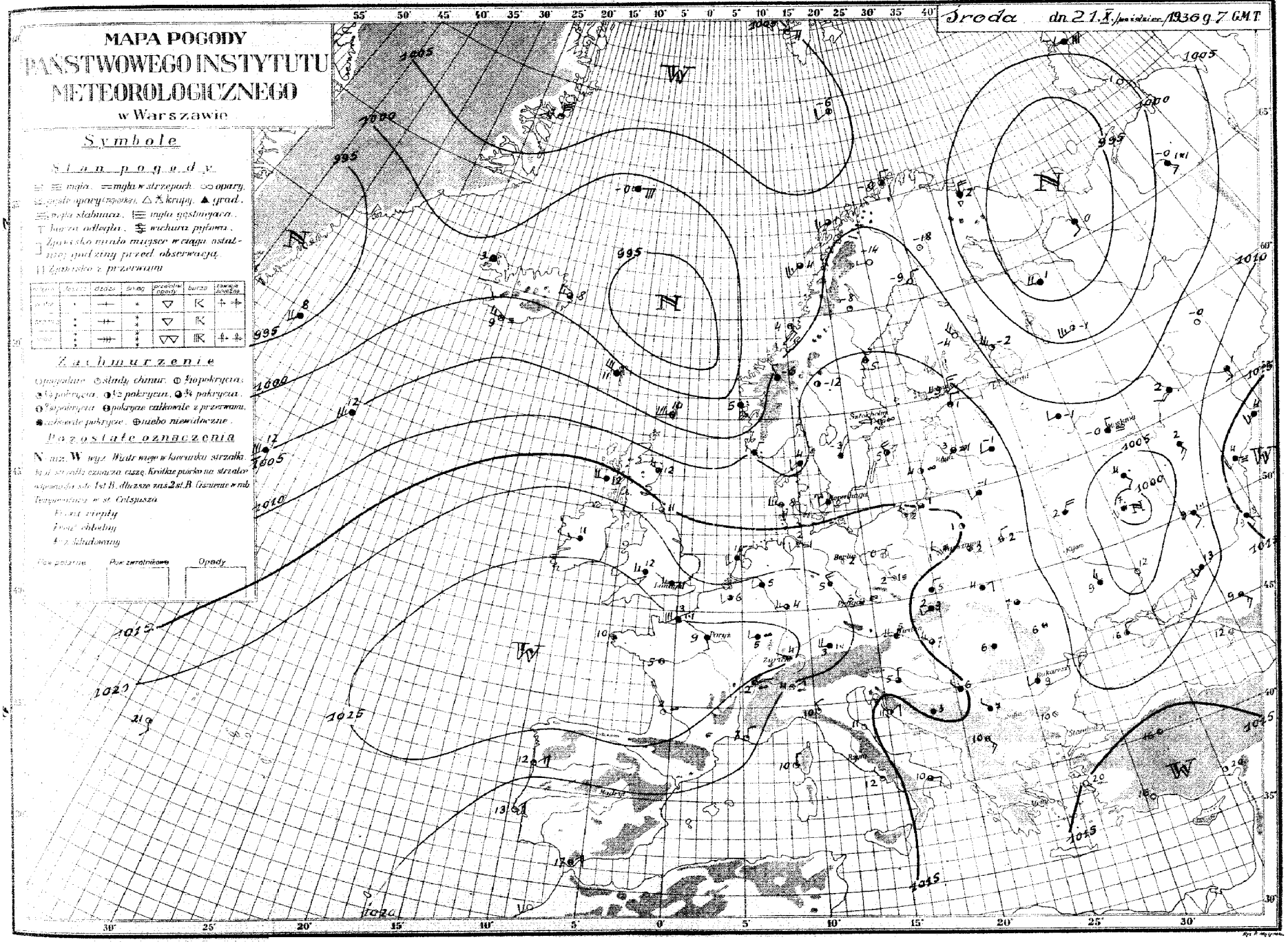

D. P. i M. Nr. 1387. 11.VIII.36. (88.000 i 300 do kresów).

Nazwa stacji	Dn. 20.X. (wtorek) 13 gmt. JJJ	C_LC_M	wwVhN$_L$	DDFWN	BBBTT	UC$_H$abb	Dn. 20.X. (wtorek) 18 gmt. C_LC_M	wwVhN$_L$	DDFWN	BBBTT	UC$_H$abb	RRMME
Gdynia	563	80	02844	04315	06308	61105	20	01752	30312	09504	70109	97091
Grudziądz	568	8X	02645	06225	05308	8X305	00	00690	02310	08603	80306	00080
Bydgoszcz	560	8X	81638	10128	05507	8X407	00	00690	02110	02705	80307	94080
Toruń	569	8X	25638	00058	05308	8X304	57	02654	00025	08405	9X308	92080
Poznań	551	8X	81648	04228	05107	8X306	50	02654	04274	08006	80307	91070
Kalisz	573	66	02555	14127	03107	8X405	XX	48109	00039	06006	8X318	02072
Katowice	109	87	03655	20218	03310	8X800	6X	62538	24158	05306	9X306	01101
Kraków	556	88	02654	00076	03110	76802	6X	62538	00058	05108	9X306	01102
Cieszyn	78	52	03855	18218	03510	6X905	5X	61648	22178	06107	9X307	01122
Zakopane	561	41	02774	26227	88306	6X904	5X	64548	28228	90004	9X405	97072
Bielsko Cieszyn	75	5X	78758	22128	55400	8X802	5X	03XX8	20128	86600	8X301	00024
Mława	105	8X	03638	00028	05307	8X405	5X	02635	00025	07804	9X207	01082
Płock	106	82	03734	06128	04008	7X303	82	03633	04178	06606	9X307	92081
Warszawa	552	6X	62648	08158	04506	9X701	6X	61548	00058	06306	9X304	01071
Łódź	554	82	03645	08158	03907	8X303	6X	05538	04228	06106	9X305	91070
Dęblin	566	52	03645	06128	04008	8X601	6X	61638	32158	05906	9X305	97080
Lublin	555	6X	03648	00028	05808	8X802	6X	02644	00044	06105	9X302	01080
Kielce	559	63	05645	00027	03808	8X601	63	05545	00028	05705	9X303	00081
Wilno	553	70	02744	02316	05105	66200	00	00690	32200	09000	90309	00061
Suwałki	567	8X	02536	61316	05705	8X304	51	02544	04215	08202	9X305	00062
Lida	571	70	02744	20115	05106	66401	00	00790	32212	07402	88305	00080
Grodno	76	82	02735	32226	05106	78304	5X	02547	02227	07004	8X305	00061
Białystok	570	87	02755	28128	05007	7X302	07	02690	32225	07305	9X305	00072
Leśna	109	5X	03538	00028	04905	9X300	5X	02544	00014	06203	9X205	97062
Brześć n/B.	565	6X	51638	00028	05007	8X501	5X	02637	00047	06105	9X303	97070
Pińsk	562	52	61645	00028	04907	9X703	6X	62628	32258	05706	9X302	95082
Łuck	574	5X	03638	20228	04709	8X807						
Przemyśl	79	4X	62648	22128	04609	8X803	6X	22638	00058	06106	9X301	92121
Lwów	558	02	03790	20228	03908	8X801	5X	61638	24158	06306	9X303	97080
Tarnopol	557	6X	61638	00058	03907	9X609	6X	03538	00058	04606	9X101	05082

Nazwa stacji	Dn. 21.X. (środa) 1936r. 7 gmt. JJJ	C_LC_M	wwVhN$_L$	DDFWN	BBBTT	UC$_H$abb	RRmmE	Szata śnieżna grubość pokrywy w cm	Szata śnieżna Jakość śniegu	Stan lotniska	Uwagi
	563	87	01653	26213	15302	70105	00500				
	568	00	05590	26103	16750	95308	00540				
	560	00	05590	00000	18601	90315	00530				
	569	02	01690	00013	17551	80211	92530				
	557	04	01690	02102	17500	90309	00520				
	573	74	41564	30215	16401	80324	00002				
	109	52	22535	02258	15504	9X417	14031				
	556	6X	03548	32258	14605	9X313	12052				
	78	6X	04648	30278	16204	9X315	03042				
	561	6X	22648	20158	98102	9X313	05012				
	75	6X	772X8	28168	91053	9X203	05548				
	105	04	01690	00004	16350	93307	00522				
	106	52	08424	00037	16051	96413	00521				
	552	XX	46109	28239	15801	9X305	97500				
	554	5X	04448	32128	16402	9X314	91020				
	566	5X	05538	32128	14703	9X314	92010				
	555	5X	02645	02115	14504	8X307	93040				
	559	6X	02637	36257	14404	9X309	01032				
	553	53	04486	18217	12651	9X310	00544				
	567	01	02690	00014	14401	90311	00921				
	571	57	05644	00005	13800	88305	00530				
	76	53	01552	26104	13850	95305	00521				
	570	00	01690	00014	15001	94308	00502				
	109	05	01590	00014	13352	93309	00540				
	565	73	02743	00015	14102	86311	00500				
	562	53	02744	32216	13302	86313	01012				
	574	5X	03538	02228	12305	9X311	95042				
	79	6X	62538	00058	13704	9X313	16022				
	558	6X	62428	06238	12704	9X313	02041				
	557	6X	51638	00028	11706	9X209	97052				

Spostrzeżenia aerologiczne

Pibloze

Nazwa stacji	6godz	200m	500m	1000m	1500m	2000m	3000m	4000m	5000m	6000m	7000m	Uwagi
Kraków 20.X	18	-	NW3	W7								
Wilno 21.X	7	W3	W6	NW7	NW8	WNW7						
Pułk -"-	7	WNW6	NW6	NW7	NNW7	N7						
Toruń -"-	8	NE2	ENE4	NE3	NNE5	NNE6						
CzerwonyBór	7	NNE4	NNE5	N5	N4	N4	NNW12					

Sondaże

Nazwa stacji	Wysokość	Ciśnienie	Temp.	Wilgotn.	Nazwa stacji	Wysokość	Ciśnienie	Temp.	Wilgotn.	Uwagi

Stan atmosfery w dniu 21 października:

Wyż Azorski pokrywa Anglię, Hiszpanię, Francję, Niemcy, Włochy i Polskę. Pozostała część Europy znajduje się pod wpływem trzech depresyj, których środki ogarniają morza: Norweskie i Białe oraz Rosję południową.

W Polsce - w dzielnicach północnych dość pogodnie, poza tym pochmurne, miejscami deszcz. Temperatura do -1° do 5°.

Przewidywany przebieg pogody w dniu 22 października:

Pomorze i Wielkopolska - pogoda o zachmurzeniu zmiennym z przelotnymi deszczami. Nieco cieplej. Umiarkowane wiatry południowo-zachodnie i zachodnie.

Pozostałe dzielnice - po chmurnym i miejscami mglistym ranku, w ciągu dnia rozpogodzenia. Nocą przymrozki, dniem dość ciepło. Słabe wiatry północno-zachodnie i zachodnie.

Nr. 290.

Czwartek dn. 22. X. (pora z dnia) 1936 g. 7 GMT.

MAPA POGODY
PAŃSTWOWEGO INSTYTUTU METEOROLOGICZNEGO
w Warszawie

Symbole

Stan pogody.

≡ mgła, ≡ mgła w strzępach, ∞ opary, ∞ pod oparami mgielnej, △ ⅄ krupy, ▲ grad, ≡ mgła słabnąca, ≡ mgła gęstniejąca, ⊤ burza odległa, ⇶ burza pyłowa, ⊃ burza na dużo miejsce w ciągu ostatniego pół roku przed obserwacją, ⊃ burza z przerwami

Zachmurzenie

⊘ stały dym, ⊘ ½ pokrycia, ⊘ ¼ pokrycia, ⊘ ½ pokrycia, ⊘ ¾ pokrycia, ⊘ pokrycie całkowite z przerwami, ⊘ całkowite pokrycie, ⊕ niebo niewidoczne.

Pozostałe oznaczenia

N, NE, W, SW, Wiatr wieje w kierunku strzałki, ich ilość oznacza siłę. Krótka purka na strzałce oznacza st. 1 st. B, dłuższa zaś 2 st. B. Ciśnienie w mb. Temperatura w st. Celsjusza.

Front ciepły

Front chłodny

Front okludowany

Por. zerolnikowa | Opady

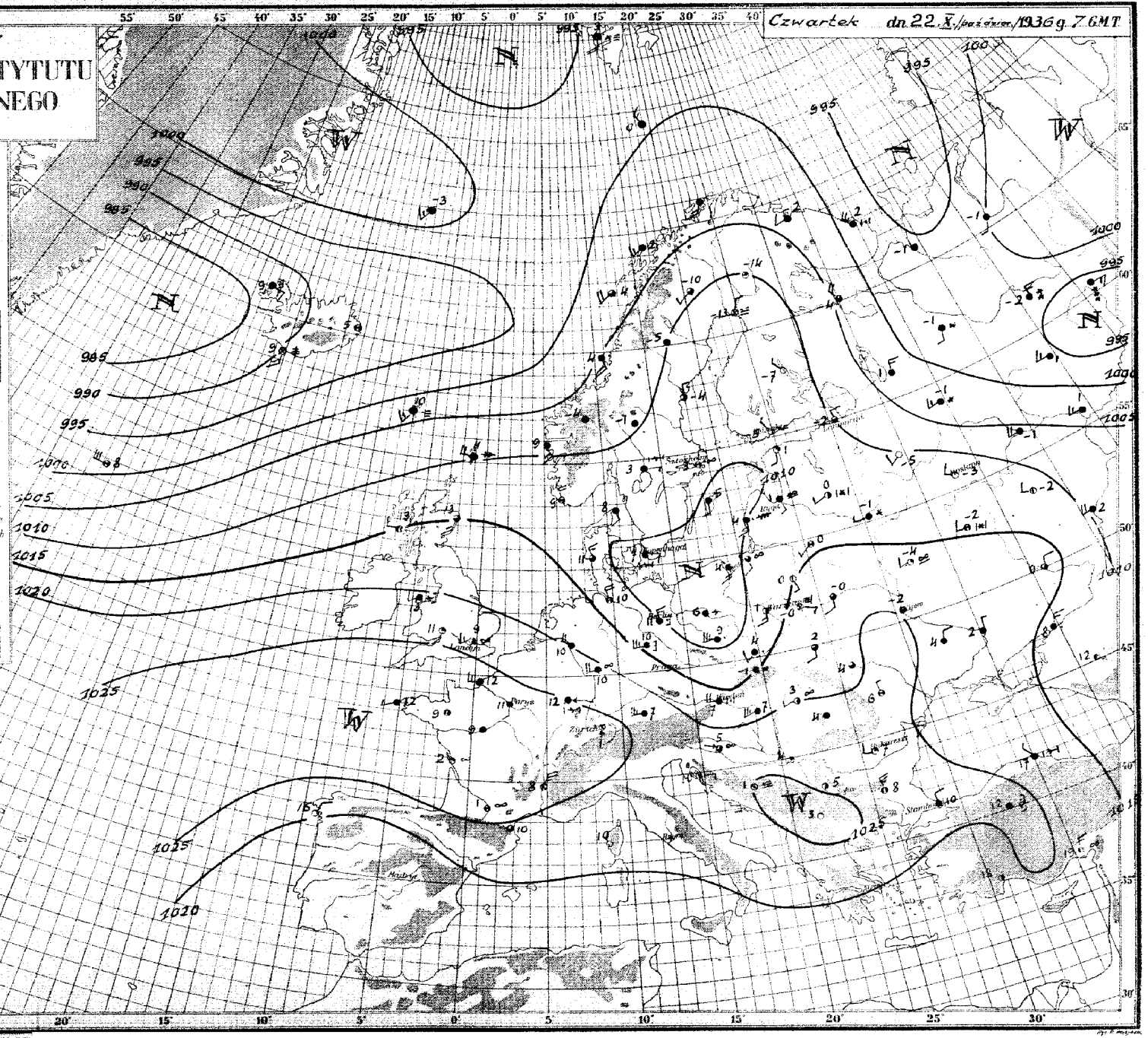

P. F. I. M. Nr. 1387. 11.VIII.36. (88.000 + 300 do kresli).

Nazwa stacji	Dn 21.X. (środa) 13gmt JJJ	C_LC_M	wwVhN$_L$	DDFWN	BBBTT	UC$_H$abb	Dn 21.X. (środa) 18gmt C_LC_M	wwVhN$_L$	DDFWN	BBBTT	UC$_H$abb	RRMME
Gdynia	563	25	02754	26404	15409	40803	00	00790	22310	13304	70805	00101
Grudziądz	568	10	01754	26304	17008	50903	5X	02745	20315	15703	8X803	00090
Bydgoszcz	560	10	01753	24103	17708	50904	50	02645	22115	16003	80803	00090
Toruń	569	10	01763	22213	17909	40103	00	00690	00000	16602	80703	00090
Poznań	551	83	02754	26405	18108	51904	5X	03658	18318	16304	9X805	00080
Kalisz	573	74	01772	30114	17710	51305	14	01773	30104	17502	72300	00101
Katowice	109	70	02654	30314	19007	70304	00	00690	26210	20600	90102	00070
Kraków	556	83	02754	30326	18707	76306	54	02664	00014	20402	96303	00071
Cieszyn	78	80	02756	26277	19806	85205	40	04662	14212	21502	90305	01082
Zakopane	561	5X	74328	00068	00400	9X309	16	02656	20166	02000	9X103	07033
Huta Gąsien.	75	6X	72328	28168	93953	9X304	6X	72XX8	28168	94154	9X105	05518
Mława	105	10	01744	24204	07307	50801	50	01644	24204	17501	90102	00072
Płock	106	20	02744	28114	17107	60100	70	01643	00014	17102	85901	00080
Warszawa	552	80	01754	26134	17805	70101	50	01753	26203	17801	80901	00060
Łódź	554	10	01754	24214	18406	50000	00	00690	00000	18302	70902	00070
Dęblin	566	5X	02646	28216	17605	7X305	00	00690	00000	19050	90002	00060
Lublin	555	50	01754	32114	17406	80300	5X	01663	32113	18601	90304	00070
Kielce	559	2X	02654	30225	18805	71305	03	01690	00012	20002	80301	00061
Wilno	553	70	02745	28315	13604	70201	40	04553	00013	14651	90301	00054
Suwałki	567	87	02654	24215	15706	6X303	00	00690	00050	16300	90301	92061
Lida	577	70	02744	24214	14704	60301	54	02743	24214	15501	70304	00060
Środa	76	8X	02745	24215	15006	6X101	50	01652	24212	15902	90303	97071
Białystok	570	26	02765	26215	16307	5X301	5X	02654	24174	17302	8X303	01072
Leśna	103	53	02645	00016	14904	6X303	04	01690	00012	16352	90207	00060
Brześć n. B.	573	50	02754	28104	16406	51301	00	00690	00000	18002	80304	00070
Pińsk	562	70	01733	30214	15506	35303	00	00690	26210	17801	80305	00061
Łuck	574	10	01762	30313	15707	56303	03	01690	30111	20601	8X307	00090
Przemyśl	79	6X	03738	30128	16906	9X307	50	05644	00014	20105	80306	04062
Lwów	558	57	03638	32258	16204	9X304	5X	02654	04154	19002	9X305	03061
Tarnopol	557	6X	03628	00028	14606	7X307	5X	02636	00016	18303	9X307	97061

Nazwa stacji	Dn. 22.X. (czwartek) 1936r. 7gmt JJJ	C_LC_M	wwVhN$_L$	DDFWN	BBBTT	UC$_H$abb	RRmmE	Szata śnieżna Grubość warstwy w cm	Stan powierzchni śniegu	Stan lotniska	Uwagi
	563	5X	03658	18318	09604	9X303	00020				
	568	6X	05538	14358	09904	9X405	95030				
	560	5X	05538	10158	09104	9X406	04041				
	569	6X	08438	10148	09704	9X401	01010				
	551	5X	52508	00058	07806	9X404	07021				
	573	69	62567	14258	07105	80824	05022				
	109	62	62535	20458	11804	9X806	04512				
	556	6X	62538	20258	13604	9X606	01042				
	78	6X	62638	14258	13904	9X606	05012				
	561	6X	72468	00018	96651	9X604	91547				
	75	6X	72438	53568	91552	8X805	04569				
	105	5X	03648	12228	11801	9X503	00001				
	106	52	08534	12228	09703	9X602	00010				
	552	54	02753	16324	12202	8X602	00500				
	554	6X	22638	14358	09104	9X807	03010				
	566	57	03654	12228	13602	9X604	00540				
	555	5X	02654	12214	15402	9X703	00520				
	559	6X	62528	16258	13002	9X603	02522				
	553	70	02565	20117	14600	95301	00524				
	567	57	03644	22228	14050	9X801	00524				
	577	53	05652	00003	15150	9X805	97530				
	76	03	01690	00002	14501	82303	00521				
	570	00	00690	14100	15300	90302	00520				
	103	07	01690	00013	16351	9X202	00540				
	573	XX	44209	10139	15750	9X401	00520				
	562	08	02790	16215	17550	89002	00544				
	574	53	01552	16213	18701	90602	00534				
	79	08	05590	00027	17001	9X805	00532				
	558	57	02653	18235	17502	9X401	00511				
	557	54	01642	00014	19102	82601	00500				

Spostrzeżenia aerologiczne

Pilotaże

Nazwa stacji	64m	200m	500m	1000m	1500m	2000m	3000m	4000m	5000m	6000m	7000m	Uwagi
Kraków 21.X	18	-	NW3	W7								
Lwów -"-	18	-	NNE5	N6	NNW7	W8						
Warszawa22.X	7	S5	SSW6	S8								
Wilno -"-	7	SSW4	SW8	SW8								
Lida -"-	7	SW3	SW4	WSW8								
Łuck -"-	7	-	SSW9	SSW8	SW7							
Tarnobrzeg-"-	7	S2	SSW11	SW8								
Gdynia -"-	8	S7										
CzerwonyBór	7	S6	S8	SSW7	SSW8	SW8	SW6					

Sondaże

Nazwa stacji	Wysokość m	Ciśnienie mb	Temp °C	Wilgotn. %	Nazwa stacji	Wysokość m	Ciśnienie mb	Temp °C	Wilgotn. %	Uwagi

Stan atmosfery w dniu 22 października:

Cała niemal Europa znajduje się pod wpływem trzech depresji barometrycznych, których środki pokrywają: Islandię, północną Rosję i Polskę. Jedynie Anglia, Francja, Bałkany i południowa Rosja znajdują się pod wpływem wysokiego ciśnienia.

W Polsce - pochmurno, na zachodzie deszcz. Temperatura od 0° do 6°.

Przewidywany przebieg pogody w dniu 23 października:

Pogoda o zachmurzeniu zmiennym z przelotnymi deszczami, zwłaszcza na południu i wschoduie kraju. Temperatura bez zmian. Umiarkowane i porywiste wiatry zachodnie i północno-zachodnie.

Nr 297.

MAPA POGODY PAŃSTWOWEGO INSTYTUTU METEOROLOGICZNEGO w Warszawie

Piątek dn 23. X. (października) 1936 g. 7 G.M.T.

Symbole

Stan pogody

≡ mgła, ≡ mgła w strzępach, ∞ opary, ∞ opary (parzyjąca), △ krupy, ▲ grad, ≡ mgła stabilna, |≡ mgła gęstniejąca, ▽ burza odległa, ⇶ wichura pyłowa, – Zjawisko miało miejsce w ciągu ostatniej godziny przed obserwacją, ⁞ Zjawisko z przerwami.

Zachmurzenie

⊘ pogodne, ⊘ ślady chmur, ◔ ¼ pokrycia, ◑ ½ pokrycia, ◕ ¾ pokrycia, ◔ ¼ pokrycia, ⊖ pokrycie całkowite z przerwami, ● całkowite pokrycie, ⊕ niebo niewidoczne.

Pozostałe oznaczenia

N lub W wyż. Wiatr mgły w kierunku strzałki. Długa strzałka oznacza ciszę. Krótkie piórka na strzałce oznaczają siłę 1st B, dłuższe zaś 2 st B. Gęstwina w mb. Temperatura w st. Celsjusza.

Front ciepły

Front chłodny

Frontolizowany

Pow. odniesienia | Pow. zwrotnikowa | Opady

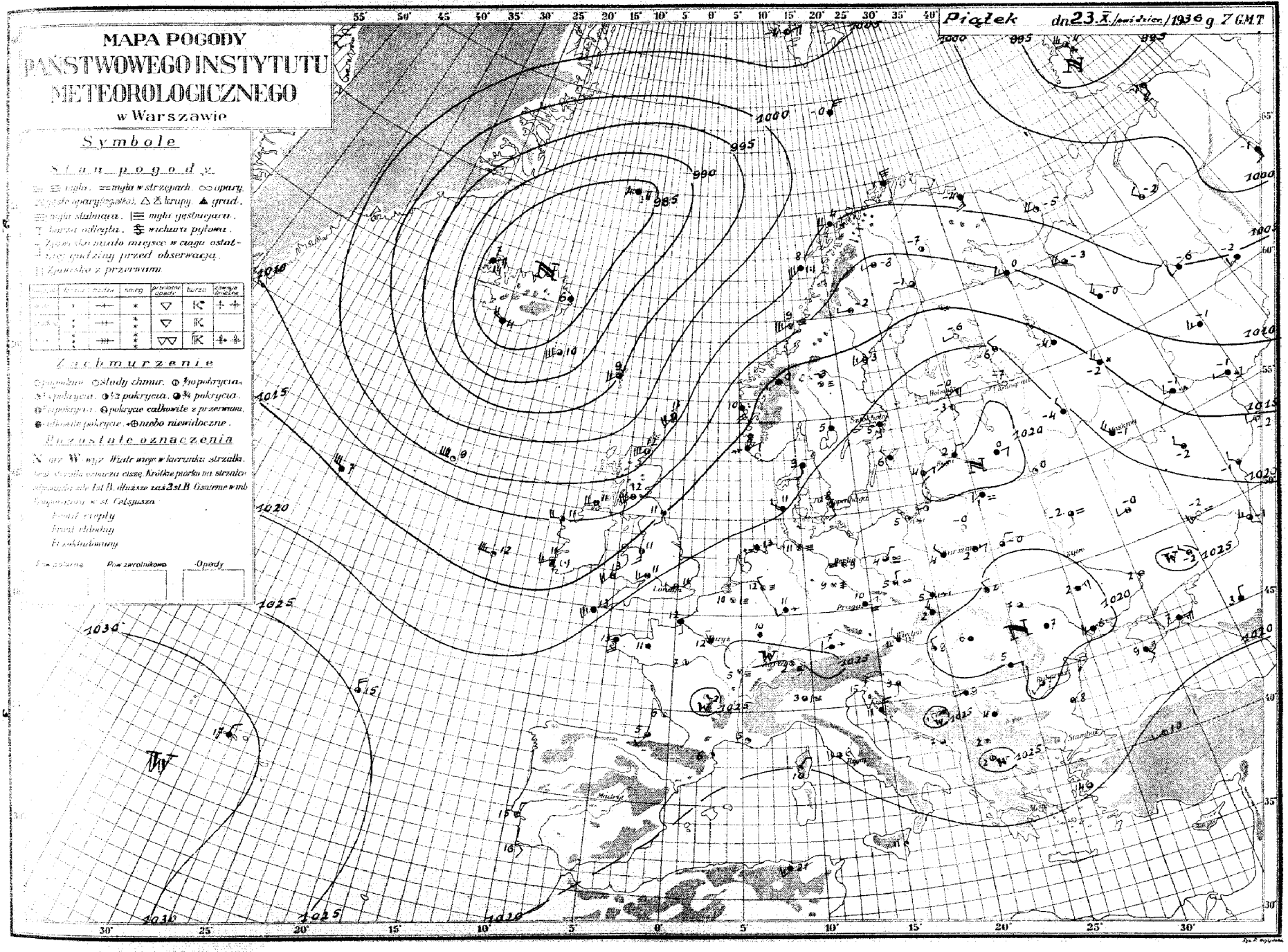

D. P. I. M. Nr. 1387, 11.VIII.36. (88.000 + 300 do kres.).

Nazwa stacji	Dn 22.X. (czwartek) 13gmt.						Dn 22.X. (czwartek) 18gmt.					
	JJJ	$C_L C_M$	$wwVhN_L$	DDFWN	BBBTT	UC_Habb	$C_L C_M$	$wwVhN_L$	DDFWN	BBBTT	UC_Habb	RRMME
Gdynia	563	5X	05538	16228	13006	80107	6X	03658	30128	15906	8X308	00061
Grudziądz	568	5X	05538	08128	13005	8X310	5X	05538	02128	15905	9X307	00060
Bydgoszcz	560	5X	05528	00028	12606	8X308	5X	05528	00028	16605	9X305	00061
Toruń	569	5X	03548	10128	13106	8X311	5X	03538	00028	16405	8X308	00060
Poznań	557	5X	03518	32148	12008	9X309	5X	03528	32148	16306	9X309	08011
Kalisz	573	66	61566	24158	10108	8X413	XX	48109	00079	14907	7X429	01092
Katowice	109	52	21535	24348	12608	9X302	5X	22638	26258	15309	9X307	03092
Kraków	556	52	57437	20248	12607	9X401	6X	67428	22158	14708	9X405	.05092
Cieszyn	78	6X	63638	18358	13709	9X401	6X	62548	24158	16808	9X307	15092
Zakopane	561	6X	03768	24358	97504	9X403	6X	52548	28358	99405	9X108	02052
Hala Gąsien.	75	5X	72748	16368	93001	9X301	6X	72XX8	12268	94400	9X303	95019
Mława	105	5X	03638	12228	12805	8X405	5X	03638	00028	16204	9X209	00051
Płock	106	5X	51638	12258	11405	9X305	52	03635	00048	15005	9X308	97050
Warszawa	552	6X	03638	14228	12105	8X400	5X	03648	08228	14705	9X307	00050
Łódź	554	6X	57328	24148	10606	9X303	5X	45328	30138	14705	9X309	96070
Dęblin	566	6X	03638	14328	12805	8X602	5X	52528	08148	13904	9X302	92050
Lublin	555	6X	61648	16258	13705	9X300	6X	61648	16158	14605	9X303	01050
Kielce	559	6X	22518	16258	11805	9X401	6X	08418	16158	14306	9X309	03072
Wilno	553	00	01790	16413	14907	55607	04	02690	16205	16201	6X308	00070
Suwałki	567	07	02690	14215	14006	88300	01	01590	00003	16801	90307	00061
Łódź	577	10	01753	16113	15407	56602	00	00690	00010	17100	90301	00070
Grodno	76	07	02690	12305	14306	77300	00	00690	00000	16350	90305	00061
Białystok	570	00	02690	14215	14306	76801	04	01690	00012	16501	90303	00060
Leśna	103	52	02652	00015	15506	66802	00	00690	00000	17152	90102	00080
Brześć n/B	569	5X	03638	20118	14306	8X803	5X	03638	10228	15305	8X301	00070
Pińsk	562	88	02734	16416	16207	46603	02	01790	08224	17501	86305	00081
Łuck	574	52	03747	12318	16207	7X607	6X	62538	16258	16705	9X102	01082
Przemyśl	79	07	03890	20328	14906	7X803	6X	05638	00058	15206	9X301	91071
Lwów	558	5X	61648	22358	13105	8X812	5X	62538	22358	15404	9X302	01061
Tarnopol	557	5X	03638	16128	16306	7X804	6X	62538	16158	17004	9X302	02072

Nazwa stacji	Dn 23.X. (piątek) 1936r. 7gmt.							Szata śnieżna		Stan lotniska	Uwagi
	JJJ	$C_L C_M$	$wwVhN_L$	DDFWN	BBBTT	UC_Habb	RRMME	grubość pokrywy w cm	Świeży spadły w cm		
Gdynia	563	80	51646	26176	21905	90311	97021				
Grudziądz	568	5X	08446	00026	22703	9X309	00500				
Bydgoszcz	560	XX	48109	00039	23001	9X309	00510				
Toruń	569	5X	43356	00036	23403	9X211	00010				
Poznań	557	50	04555	02135	22904	9X308	00001				
Kalisz	573	89	47966	20237	21106	70316	00052				
Katowice	109	52	03645	02228	21905	8X408	95042				
Kraków	556	6X	51538	26148	13905	9X405	97041				
Cieszyn	78	6X	57438	32258	22105	9X106	04062				
Zakopane	561	5X	62428	30358	02902	9X307	10022				
Hala Gąsien.	75	6X	77218	30668	96352	9X002	14529				
Mława	105	5X	03638	00028	22304	9X210	00021				
Płock	106	57	08534	00028	21704	9X411	00040				
Warszawa	552	5X	03558	30128	21804	9X309	00040				
Łódź	554	52	43446	28138	23104	9X319	00040				
Dęblin	566	5X	05648	32128	21004	9X311	91020				
Lublin	555	5X	03548	32128	20904	9X310	93020				
Kielce	559	6X	05538	28228	21704	9X310	00032				
Wilno	553	57	04454	18218	22601	9X207	00500				
Suwałki	567	07	02690	00015	21551	9X307	00544				
Łódź	577	07	05590	00013	20352	99103	00544				
Grodno	76	00	00590	00030	21152	90307	00550				
Białystok	570	00	05590	00000	21950	80309	00530				
Leśna	103	03	02690	00014	20953	95307	00560				
Brześć n/B	569	53	02745	04126	20202	9X310	00020				
Pińsk	562	08	02690	02205	20350	99909	00524				
Łuck	574	5X	03538	06228	18704	9X305	92032				
Przemyśl	79	6X	52438	28348	20105	9X309	.02042				
Lwów	558	6X	22528	30238	18504	9X305	03031				
Tarnopol	557	5X	03638	00058	17305	9X304	00032				

Spostrzeżenia aerologiczne

Pilotaże

Nazwa stacji	Godz.	200m	500m	1000m	1500m	2000m	3000m	4000m	5000m	6000m	7000m	Uwagi
Warszawa 23.X	7	NNW4	N6	N5								
Wilno -"-	8	WSW4	N6									
Katowice-"-	8	NNE7	N7									

Sondaże

Nazwa stacji	Wysokość	Ciśnienie	Temp.	Wilgoć	Nazwa stacji	Wysokość	Ciśnienie	Temp.	Wilgoć	Uwagi

Stan atmosfery w dniu 23 października:

Rozległa i głęboka depresja barometryczna, której środek pokrywa Islandię przesuwa się wolno ku wschodowi. Niwielka depresja nad Nową Ziemią. Nad pozostałą częścią Europy utrzymuje się obszar wyżowy.

W Polsce - chmurno, miejscami mglisto, w Małopolsce gdzieniegdzie dżadża. Temperatura od -2° do 7°.

Przewidywany przebieg pogody w dniu 24 października:

Rano mglisto lub chmurno, w ciągu dnia pogoda słoneczna o zachmurzeniu umiarkowanym. Nocą miejscami przymrozki, dniem temperatura do 15°. Słabe wiatry miejscawe.

Nr 298.

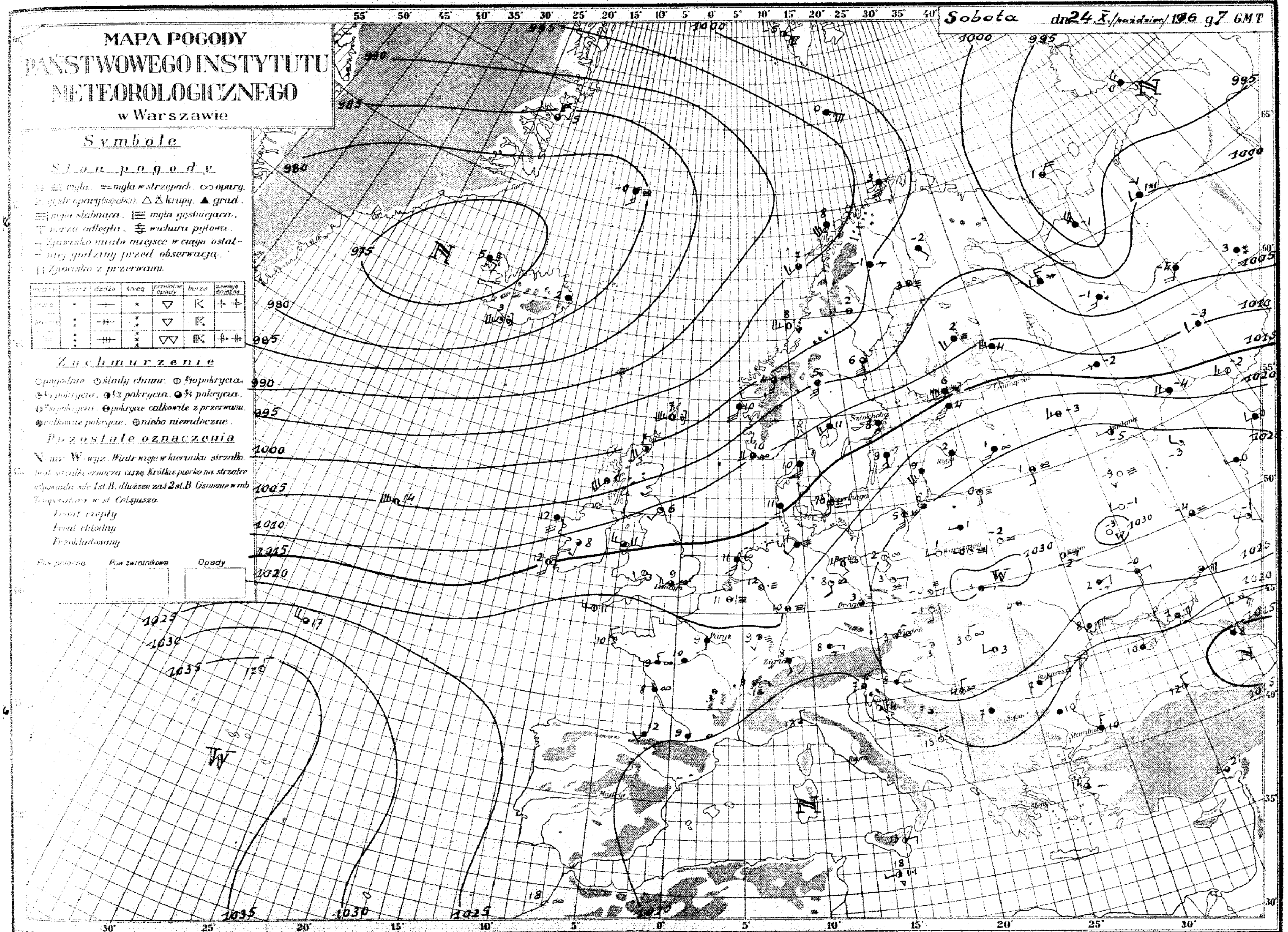

D. P. J. M. Nr. 1387. 11.VIII.36. (88.000 i 300 do kreśl.)

Nazwa stacji	Dn. 23.X. (piątek) 13gmt. JJJ	$C_L C_M$	wwVhN$_L$	DDFWN	BBBTT	UC$_H$abb	$C_L C_M$	Dn. 23.X. (piątek) 18gmt. wwVhN$_L$	DDFWN	BBBTT	UC$_H$abb	RRMME
Gdynia	563	80	02746	30116	23109	60305	5X	03658	00028	24807	8X306	00091
Grudziądz	568	8X	05545	24125	23809	7X303	5X	03638	00028	25507	9X303	00100
Bydgoszcz	560	54	02653	00035	24208	7X303	5X	03638	00028	25606	9X303	00080
Toruń	569	8X	02745	24115	24409	6X205	57	03645	00028	26107	8X304	00100
Poznań	557	40	02654	14114	24010	50302	00	04590	00000	25706	80304	00110
Kalisz	573	74	02664	32215	23708	62310	46	02664	30215	24606	84303	00081
Katowice	109	52	03645	02228	23805	8X303	5X	03658	02328	26004	8X306	00081
Kraków	556	98	02646	30227	23406	0X301	6X	03648	00028	26005	8X107	00081
Cieszyn	78	6X	04648	02178	24305	8X302	5X	04558	02028	26004	9X305	93092
Zakopane	561	5X	68428	04268	04401	9X402	5X	03558	12128	06601	9X307	01052
Hala Gąsien.	79	XX	46118	32168	97053	9X303	XX	46118	32138	98354	9X305	02019
Mława	105	5X	02747	30227	23508	6X406	5X	02647	00027	25506	9X105	00091
Płock	106	77	02744	00027	23307	7X304	57	03644	00028	25106	8X305	00080
Warszawa	552	81	02644	28215	23407	7X302	50	02644	30214	25504	90305	00080
Łódź	554	82	03645	28128	24305	8X304	57	03655	00028	26004	9X305	00060
Dęblin	566	8X	02645	32215	22608	7X304	50	01643	00013	25603	90307	00080
Lublin	555	5X	02655	32115	22907	8X302	00	00690	00010	26103	90307	00070
Kielce	559	62	05535	30228	23705	8X304	6X	03548	00028	26004	8X304	00052
Wilno	563	5X	21538	12148	21704	9X303	5X	03538	00028	24603	9X207	97040
Szczuczyn	567	5X	03538	00058	22404	9X303	57	02544	00016	25003	9X307	94051
Lwów	577	42	03755	24118	21506	6X301	02	03790	24228	24905	9X309	00070
Grodno	78	8X	03648	24218	21706	7X401	6X	03448	00028	24704	9X305	00070
Białystok	570	20	01663	24203	22607	70402	5X	02657	00017	25105	9X305	00070
Leśna	108	08	01690	00012	21107	60301	00	00690	00000	24352	90207	00080
Brześć n/B.	565	10	01754	00013	21908	60304	00	00690	30100	25601	90308	00080
Pińsk	562	10	01744	02204	21308	50306	00	00690	32200	24703	70308	00081
Łuck	574	5X	03538	04228	19705	9X405	50	01622	04122	24603	90311	91052
Przemyśl	79	6X	05628	30228	22306	8X306	6X	05628	28128	25105	9X307	92062
Lwów	558	6X	62628	30148	21404	9X304	6X	03528	30128	24104	9X307	93051
Tarnopol	557	6X	61628	28248	19105	9X307	6X	03528	30248	22204	9X207	01062

Nazwa stacji	Dn. 24.X. (sobota) 1936r. 7gmt. JJJ	$C_L C_M$	wwVhN$_L$	DDFWN	BBBTT	UC$_H$abb	RRmmE	Szata śnieżna: grubość warstwy w cm	Szata śnieżna: zmiany szczegóły	Stan lotniska	Uwagi
	563	03	01690	18322	24305	80500	00041				
	568	50	01653	18343	25606	70001	00040				
	560	00	05590	18110	26004	80902	00020				
	569	00	05690	00010	26603	80901	00020				
	557	00	05690	12200	25302	80803	00000				
	573	04	01790	08114	26150	82406	00521				
	109	00	05590	12230	27402	90103	00511				
	556	XX	46109	08130	28750	9X304	00571				
	78	00	04690	12000	27901	90106	00512				
	561	00	00890	16110	08351	80303	00551				
	79	00	00990	32100	00452	50002	00569				
	105	5X	02647	00027	27504	9X403	00031				
	106	50	05643	16113	26604	80402	00010				
	552	00	00690	24100	28201	90303	00500				
	554	00	05590	10200	27401	90000	00530				
	566	00	43390	00030	29152	90104	00560				
	555	00	43390	00030	30352	90307	00540				
	559	00	00690	04100	28502	30303	00511				
	563	XX	46109	16129	27350	9X307	94521				
	567	5X	03538	00028	27401	9X304	00501				
	577	XX	48219	20129	28301	9X307	00530				
	78	XX	46109	18239	27702	9X303	00010				
	570	07	43390	24137	28301	9X301	00511				
	108	53	02545	00027	28101	9X307	00520				
	565	03	43390	00032	29050	90305	00530				
	562	00	04590	00000	29952	90311	00554				
	574	5X	02747	02827	30403	9X307	00511				
	79	5X	43338	00018	30301	9X306	00531				
	558	5X	03648	10128	29403	9X305	00011				
	557	6X	03628	00028	29403	8X310	00021				

Spostrzeżenia meteorologiczne

Pilotaże

Nazwa stacji	Godz.	200m	500m	1000m	1500m	2000m	2000m	4000m	5000m	6000m	7000m	Uwagi
Kraków 23.X	17	-	SSW4	NE4								
Lwów 24.X	7	-	ESE5									
Łuck -"-	7	-	SE2									
Warszawa -"-	7	SW2	SSW5	S3	S3							
Gdynia -"-	8	SSW11	SSW8	SSW2	SW4							

Sondaże

Nazwa stacji	Wysokość	Ciśnienie	Temp	Wilgot.	Nazwa stacji	Wysokość	Ciśnienie	Temp	Wilgot.	Uwagi

Stan atmosfery w dniu 24 października:

Rozległa depresja barometryczna, której środki zalegają Islandię i Nową Ziemię pokrywa Europę północną. Pozostała część Europy jest pod wpływem wysokiego ciśnienia.

W Polsce - naogół pogodnie, lecz miejscami mglisto. Temperatura od 7° w Puoku do -2°.

Przewidywany przebieg pogody: w dniu 25 października:

Wileńskie, Polesie, Wołyń, Podole i Małopolska wschodnia - pogoda słoneczna o zachmurzeniu umiarkowanym lub niewielkim. Nocą i rankiem przymrozki, dniem większy wzrost temperatury. Słabe wiatry wschodnie.

Pozostałe dzielnice - najpierw pogoda słoneczna, poczym przejściowy wzrost zachmurzenia aż do drobnych opadów w Wielkopolsce i na Pomorzu. Słabe wiatry południowo-wschodnie i południowe.

Nr 299.

Niedziela dn. 25.X. 1936 g. 7 GMT

MAPA POGODY PAŃSTWOWEGO INSTYTUTU METEOROLOGICZNEGO w Warszawie

Symbole

Stan pogody

mgła, mgła w strzępach, opary, kurzawa, krupy, grad, mgła dobrana, mgła gęstniejąca, burza odległa, wichura pyłowa, zjawisko zaszło miejsce w ciągu ostatniego godziny przed obserwacją, opadanie z przerwami

Zachmurzenie

Cirrus: widnały chmur, ½ pokrycia, ¾ pokrycia, pokrycie całkowite z przerwami, całkowite pokrycie, niebo niewidoczne

Pozostałe oznaczenia

Wiatr: Wiatr wieje w kierunku strzałki. Liczba obok oznacza siłę. Krótka pierko na strzałce oznacza siłę 1 B, dłuższe zna 2 st. B. Ciśnienie w mb. Temperatura w st. Celsjusza.

Temp. ciągły

Temp. chwilowa

Temp. dobowa

Temperatura | Opady

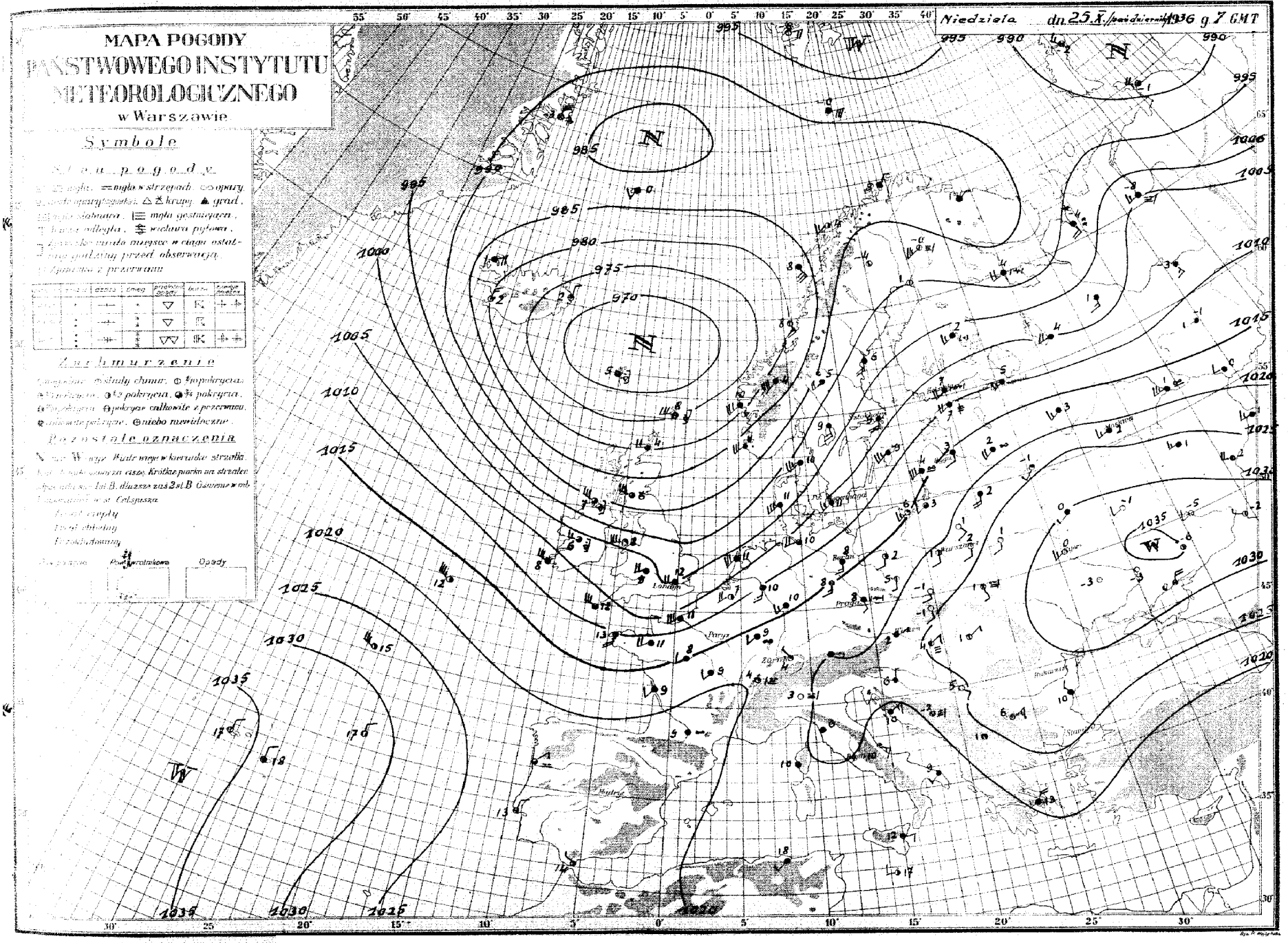

P. P. I. M. Nr. 1387. 11.VIII.36. (88.000 i 500 do kresł.)

Nazwa stacji	Dn. 24.X. (sobota) 13gmt. JJJ	$C_L C_M$	wwVhN$_L$	DDFWN	BBBTT	UC$_H$abb	Dn. 24.X. (sobota) 18gmt. $C_L C_M$	wwVhN$_L$	DDFWN	BBBTT	UC$_H$abb	RRMME
Gdynia	563	00	00790	18400	21310	50811	00	00790	18400	18906	70707	XX11X
Grudziądz	568	10	01752	49502	22909	60706	00	00790	49500	21204	80803	00100
Bydgoszcz	560	00	00690	16300	23010	50812	00	00690	16100	21304	90802	00100
Toruń	569	02	01790	18302	23910	50711	00	00690	18200	22105	80702	00100
Poznań	551	00	00690	16400	21309	60811	00	05690	16200	21105	90802	00090
Kalisz	573	00	01790	45303	28110	65819	00	00790	00000	21505	70603	00111
Katowice	109	00	00790	12300	24606	50806	00	00690	12100	24304	90602	00090
Kraków	556	00	00790	08330	25707	70809	00	00690	06200	23803	90708	00080
Cieszyn	78	00	00890	12000	23812	50607	00	00690	10200	24705	80403	00131
Zakopane	561	00	00690	06200	06906	60006	00	00810	00000	06051	90901	00071
Hala Gąsien	25	10	01552	12202	01502	70103	00	00X90	20200	00401	40300	00029
Mława	105	10	01744	16304	25208	60907	00	00690	16300	23903	90000	00081
Płock	106	10	01742	49402	24208	60811	00	00690	12200	22703	90600	00090
Warszawa	552	00	00790	16310	26108	50810	00	00690	14300	24703	80803	00080
Łódź	554	00	00790	18400	24608	50803	00	00790	14300	23504	80401	00080
Dęblin	566	00	00790	16300	27008	50808	00	00690	12210	25903	90802	00080
Lublin	555	5X	02754	12114	28307	7X704	5X	03648	45518	27404	8X806	00070
Kielce	559	00	00790	12300	26307	60807	00	00690	08200	25903	90801	00071
Wilno	553	5X	03538	16428	25903	9X805	5X	03548	16328	24304	9X807	00041
Suwałki	567	77	02644	22115	25307	8X802	00	00690	51400	24303	80803	00071
Lida	571	51	05625	20238	27304	9X805	00	00690	00030	26304	80802	00060
Grodno	70	8X	02645	18225	25908	7X805	00	00690	16300	25103	80801	00080
Białystok	570	2X	02665	16235	27308	8X906	00	00690	16210	26103	80803	00090
Leśna	103	53	02644	16215	27908	6X903	00	00690	00000	27100	90300	00080
Brześć n/B.	558	10	01762	16202	27708	60807	5X	03648	10218	27303	8X801	00080
Pińsk	562	70	01743	20303	28908	40704	00	00690	16200	28300	80000	00084
Łuck	572	50	01754	18204	29006	60905	00	00790	16200	31001	80304	00071
Przemyśl	29	62	05735	00028	28306	8X603	00	50690	00000	28302	90602	00071
Lwów	558	5X	02747	12227	29004	9X904	50	01644	12324	25604	80801	00040
Tarnopol	557	6X	03828	00028	30204	8X101	6X	03628	00028	30204	8X401	00040

Nazwa stacji	Dn. 25.X. (niedziela) 1936r. 7gmt. JJJ	$C_L C_M$	wwVhN$_L$	DDFWN	BBBTT	UC$_H$abb	RRmmE	Szata śnieżna grubość pokrywy w cm	Szata śnieżna stopień zgnilizny w %	Stan lotniska	Uwagi
Gdynia	563	04	01690	18313	13706	80804	00040				
Grudziądz	568	54	02644	16315	17203	9X603	00010				
Bydgoszcz	560	54	05543	18215	17202	90603	00010				
Toruń	569	03	02690	18115	17203	86810	00100				
Poznań	551	55	05652	16204	17102	90802	00010				
Kalisz	573	14	01783	12104	18301	86807	00501				
Katowice	109	00	05690	18100	21304	80804	00540				
Kraków	556	00	08490	16130	23051	90601	00550				
Cieszyn	78	20	04761	14101	21704	90602	00021				
Zakopane	561	00	00990	14200	03951	80605	00554				
Hala Gąsien	25										
Mława	105	00	01690	16304	19901	93702	00511				
Płock	106	00	02790	16204	19103	89601	00500				
Warszawa	552	01	01690	16202	21701	90300	00510				
Łódź	554	00	00790	14300	20404	70803	00010				
Dęblin	566	00	00690	00000	22704	70802	00530				
Lublin	555	00	00690	00000	24503	80801	00510				
Kielce	559	00	00690	00000	23201	90601	00521				
Wilno	553	5X	03648	49428	20702	9X804	00011				
Suwałki	567	01	02690	51515	20401	99803	00500				
Lida	571	6X	03638	12328	22702	9X802	00000				
Grodno	70	03	01690	16202	21102	80802	00000				
Białystok	570	00	00690	12210	22501	80801	00500				
Leśna	103	5X	03548	18228	24650	9X300	00520				
Brześć n/B.	558	00	00690	16210	23702	80401	00500				
Pińsk	562	00	00690	16200	26201	70702	00544				
Łuck	572	00	00690	14400	27903	90300	00501				
Przemyśl	29	00	05790	00000	26200	80803	00531				
Lwów	558	6X	43427	14137	26901	9X905	00001				
Tarnopol	557	61	02634	16216	28202	9X801	00010				

Spostrzeżenia aerologiczne.

Pilotaże

Nazwa stacji	Godz. 200 m	500m	1000m	1500m	2000m	3000m	4000m	5000m	6000m	7000m	Uwagi
Kraków 24.X	17	-	SSE2	SSW5	SW4	W3	S9				
Warszawa 25.X	6	SSW6	SSW8	SW9	SW10	SSW10					
Łuck -"-	7	-	SSE9	SW6	SSW6	S7					
Wilnobrzeg -"-	2	SSE2	S16	SSW12							
Katowice -"-	8	SSW9	SSW9	SSW11							
Gdynia -"-	8	SW13	SW6	SSW9	WSW7						

Sondaże

Nazwa stacji	Wysokość m	Ciśnienie mb	Temp. °C	Wilgotn. %	Nazwa stacji	Wysokość m	Ciśnienie mb	Temp. °C	Wilgotn. %	Uwagi
Warszawa	000	1015	7.4	77	Warszawa	5500	518	-6.5	24	
dn. 24.X	700	947	5.4	53	(dalszy ciąg)					
godz. 12h	770	936	5.7	64						
	1000	866	3.3	53						
	1600	844	3.2	50						
	1800	820	2.7	47						
	2700	738	3.4	32						
	3000	708	3.3	29						
	3200	693	3.2	26						
	4100	620	-0.7	20						
	4800	566	-2.9	22						

Stan atmosfery: w dniu 25 października:

Głęboka i rozległa depresja barometryczna zalega Europę północną i północno-zachodnią. Obszar wyżowy z nad Rosji południowej i półwyspu Bałkańskiego łączy się przez morze Śródziemne i Pireneje z wyżem Azorskim.

W Polsce - dość pogodnie i pogodnie. Temperatura od -1° do 6°.

Przewidywany przebieg pogody: w dniu 26 października:

Pogoda o zachmurzeniu zmiennym z przelotnymi opadami, głównie na zachodzie i północy kraju. Po lekkich nocnych przymrozkach, dniem dość ciepło. Umiarkowane i porywiste wiatry południowe i południowo-zachodnie, w górach halny.

Nr. 300.

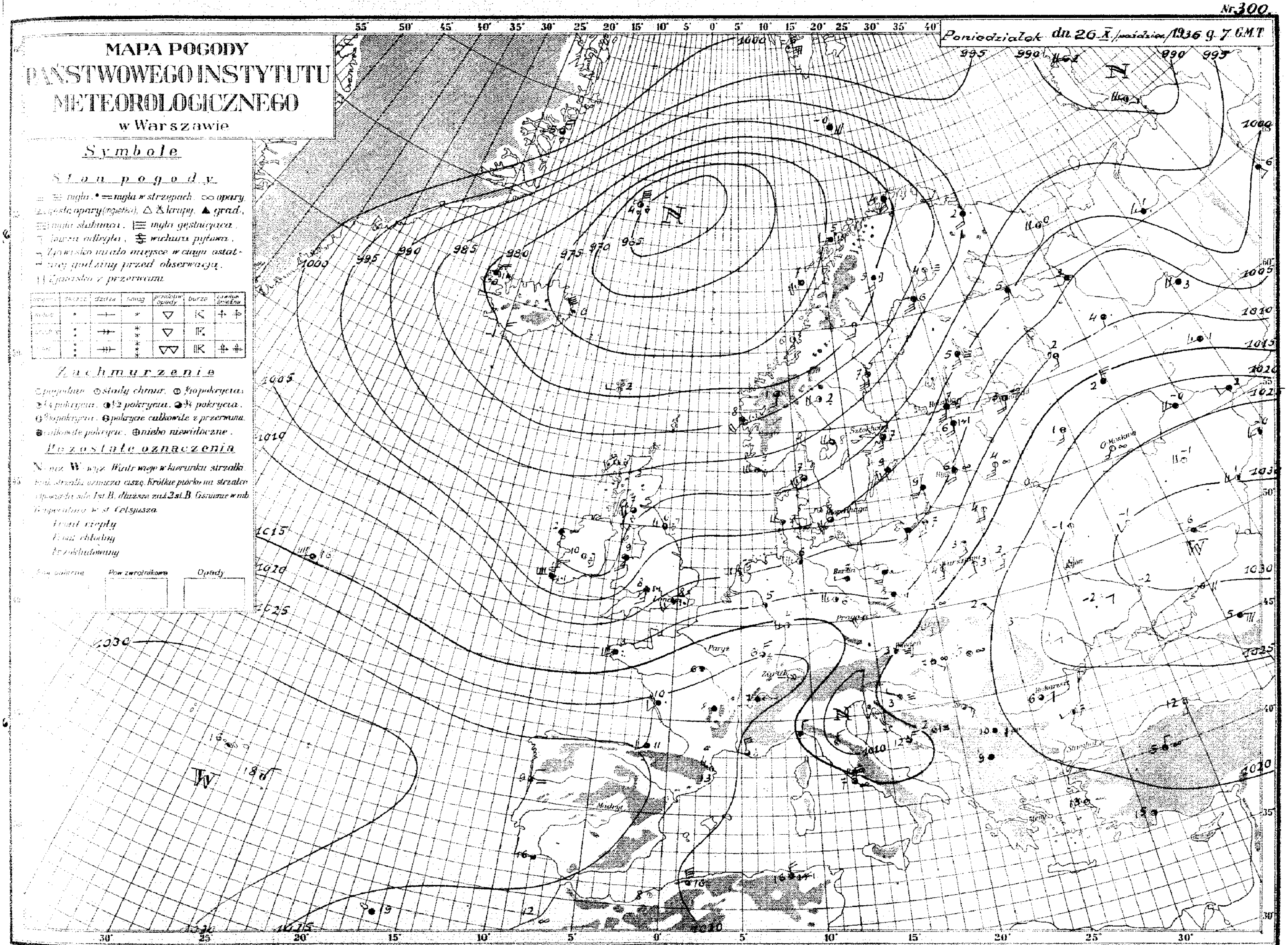

D. P. I. M. Nr. 1387. 11.VIII.36. (88.000 1.300 do kresl).

Nazwa stacji		Dn. 25.X. (niedziela) 13gmt.						Dn. 25.X. (niedziela) 18gmt.						Dn26.X.(poniedziałek) 1936r. 7gmt						Szata śnieżna		Stan lotniska	Uwagi
		JJJ	$C_L C_M$	wwVhN$_L$	DDFWN	BBBTT	UCHabb	$C_L C_M$	wwVhN$_L$	DDFWN	BBBTT	UCHabb	RRMME	JJJ	$C_L C_M$	wwVhN$_L$	DDFWN	BBBTT	UCHabb	RRmmE	grubość w cm	świeżo spadły w cm		
Gdynia	563	00	00790	16400	10411	60811	56	01763	18403	08208	70805	XX12X	563	5X	02648	18418	04208	7X502	00070				
Grudziądz	568	10	01753	16403	12010	60813	5X	03748	18518	10608	8X612	00110	568	5X	02646	49426	08308	7X803	00050				
Bydgoszcz	560	5X	03638	18418	13109	7X812	5X	03548	18418	10108	7X804	00100	560	5X	03638	20318	06708	7X601	00070				
Toruń	569	5X	03758	53418	15410	60805	07	02690	16315	11706	9X707	00110	569	57	03645	51428	08208	7X401	00060				
Poznań	557	10	02654	16414	12410	60813	5X	02657	16427	10707	8X601	00100	557	5X	62648	18428	07308	8X403	97050				
Kalisz	573	75	02774	49515	14011	64821	86	45465	16216	12308	78809	00111	573	27	02774	49315	09107	76503	00061				
Katowice	109	10	01762	18202	19313	50811	00	00690	18200	18304	80801	00120	109	04	01690	20203	13705	80503	00510				
Kraków	556	00	00790	12100	18312	40813	00	00790	00000	17105	70804	00130	556	00	05590	00000	15001	90401	00520				
Cieszyn	78	10	01961	47401	17711	50812	40	01661	47301	16408	80805	00121	78	05	05790	14114	14306	76201	00021				
Zakopane	561	00	00990	30200	03308	40806	10	01991	16401	00252	90803	00094	561	10	01971	14101	97700	80403	00544				
Hala Gąsien	75												75	00	00950	20500	93700	80300	00539				
Mława	105	13	01744	49604	16009	60810	5X	02647	16327	15307	8X903	00090	105	5X	02647	16327	10304	9X602	00030				
Płock	106	10	01743	49413	14710	60811	07	03690	16218	12808	7X803	00100	106	5X	02643	12225	09304	83702	00040				
Warszawa	552	10	01762	16302	17310	60813	00	00690	16100	15503	80806	00100	552	01	01790	16402	12104	70501	00010				
Łódź	554	53	02753	51604	16009	6X811	00	00790	18310	15106	70801	00100	554	57	02755	16316	14005	8X400	00030				
Dęblin	566	00	00790	16300	18411	50811	00	00790	16200	17005	80803	00120	566	00	00690	00000	14104	70602	00520				
Lublin	550	1X	02754	16314	19811	6X806	00	00690	16100	18205	80804	00110	550	00	00790	16100	15405	80804	00010				
Kielce	559	00	00790	16100	18511	50611	00	00690	00000	17106	70805	00111	559	00	00690	12100	14503	80502	00001				
Wilno	55[illegible]	00	02790	10425	17208	76811	03	03690	16318	15807	8X805	00080	55[illegible]	53	02632	16402	12604	9X801	00030				
Suwałki	56[illegible]	07	02690	53515	17308	69806	00	00690	53500	14905	80805	00090	56[illegible]	01	01690	51303	11804	80803	00020				
Lida	57[illegible]	04	01790	49413	19409	74803	5X	03648	49418	17906	7X802	00090	57[illegible]	01	01690	16202	14303	80807	00010				
Grodno	7[illegible]	01	01690	16302	17510	65812	00	00500	16200	15505	80603	00100	7[illegible]	5X	02657	16327	13004	8X601	00020				
Białystok	570	10	01762	14302	18609	60813	00	00690	14300	16306	70804	00100	570	50	01653	14313	14103	80401	00010				
Leśna	70[illegible]	00	00690	18300	20510	60807	00	00690	18310	19305	80703	00100	70[illegible]	05	01690	18202	16901	90602	00520				
Brześć n/B	569	7X	02755	16215	19311	6X813	5X	02645	16225	17708	7X802	00110	569	00	00690	14200	15503	80800	00010				
Pińsk	562	10	01751	16301	22211	40711	00	00790	12300	21103	90300	00111	562	00	00790	16300	18102	90002	00514				
Łuck	574	10	01761	16401	24009	60813	00	00690	16300	26302	80300	00091	574	00	00690	14400	19802	90602	00511				
Przemyśl	79	50	01851	18301	21812	60811	50	05643	00003	20902	90802	00121	79	50	05654	16114	17503	80800	00521				
Lwów	558	70	01762	18202	22710	60403	00	00690	16100	21105	80803	00100	558	05	01790	12203	18302	90401	00500				
Tarnopol	557	10	01843	16203	23910	60808	00	00690	16100	23503	80905	00110	557	XX	48419	16139	20901	9X302	00500				

Spostrzeżenia aerologiczne

Pilotaże

Nazwa stacji	600m	200m	500m	1000m	1500m	2000m	3000m	4000m	5000m	6000m	7000m	Uwagi
Kraków 25.X	17	-	WSW7	WSW2	SSW6	SSW11						
Lwów -"-	18	-	SSE6	SE7	SE8	S8						
Warszawa 26.X	7	S9	SW14	WSW12	SW12							
Wilno -"-	7	S8	SSW15	SW15								
Lwów -"-	7	-	S9	SW6	SW6	SW11						
Łuck -"-	7	-	SSW7	WSW10	SSW7							
Katowice-"-	7	SSW7	SW9									
Kraków -"-	8	-	SW2	SW12	W10	WSW9	W11					

Sondaże

Nazwa stacji	Wysokość	Temperatura	Temp.	Wilgotn.	Nazwa stacji	Wysokość	Temperatura	Temp.	Wilgotn.	Uwagi

Stan atmosfery w dniu 26 października:

Głęboka depresja ze środkiem nad morzem Norweskim ogarnia kraje Europy zachodniej, środkowej i północnej. Rosję i Bałkany zalega obszar wysokiego ciśnienia; drugi wyż leży nad Azorami, sięgając swym wpływem Hiszpanii i Afryki północnej.

W Polsce - w zachodnich dzielnicach wzrost zachmurzenia aż do deszczów, pozatem dość pogodnie lub pogodnie. Temperatura od 1° do 8°.

Przewidywany przebieg pogody w dniu 27 października:

Przeważnie pochmurno i deszcze. Dość ciepło. Umiarkowane wiatry południowo-zachodnie i zachodnie. W górach - halny.

Nr. 301.

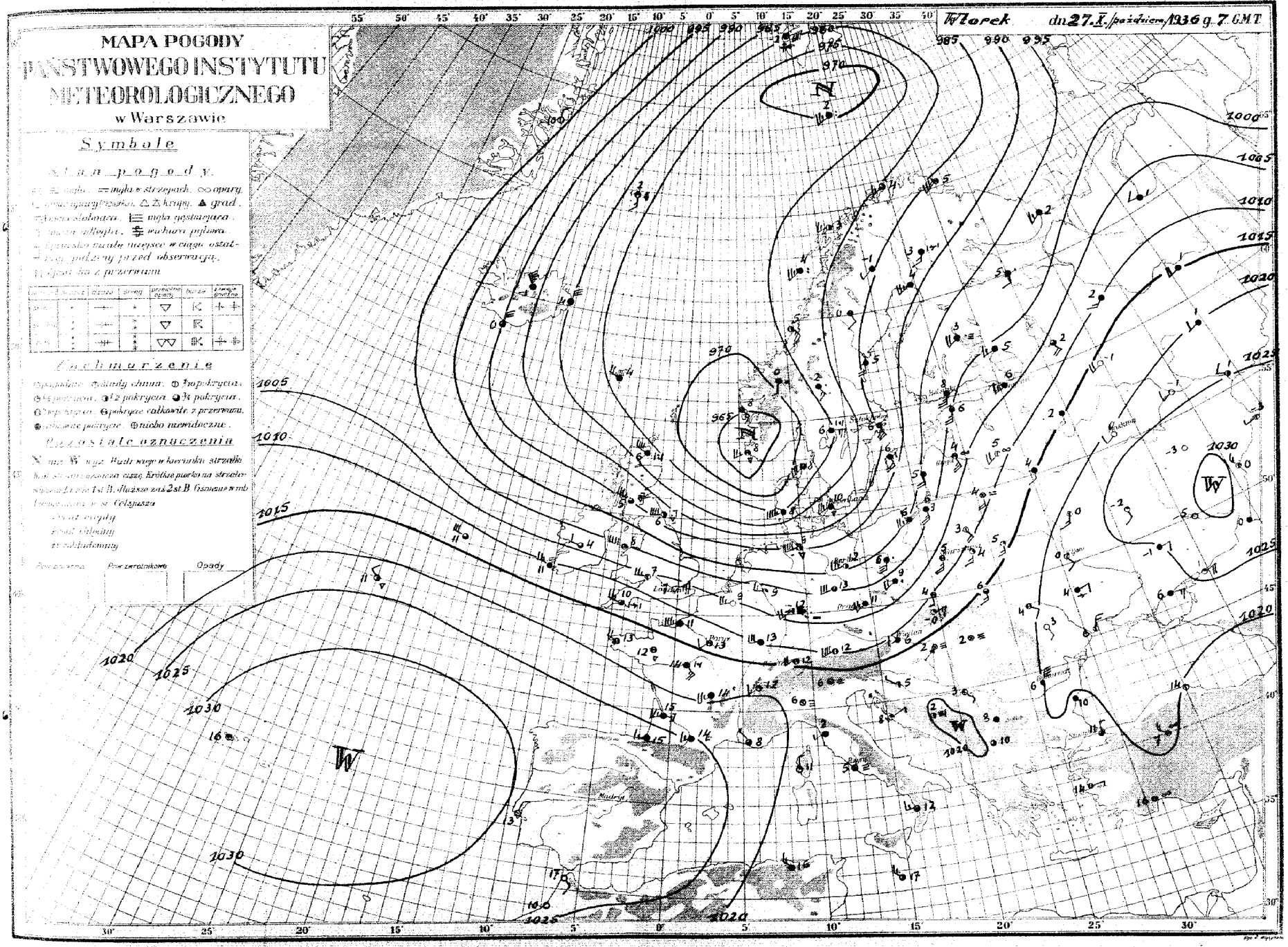

D. P. I. M. Nr. 1387. 11.VIII.36. (88.000 i 300 do kreśl.)

Nazwa stacji		Dn 26.X. (poniedziałek) 13gmt.						Dn 26.X. (poniedziałek) 18gmt.					
		JJJ	C_LC_M	wwVhN$_L$	DDFWN	BBBTT	UC_Habb	C_LC_M	wwVhN$_L$	DDFWN	BBBTT	UC_Habb	RRMME
Gdynia	563		21	03743	22478	06410	7X303	00	00790	22310	08206	80305	97101
Grudziądz	568		5X	03648	22358	05209	8X307	00	00790	20270	11105	90305	00090
Bydgoszcz	560		8X	88638	22428	10008	8X307	00	00690	20170	11903	90305	02090
Toruń	569		8X	25648	22378	10608	8X306	02	01690	00073	12603	90303	02100
Poznań	551		80	02644	57574	11908	70308	00	00690	20300	12604	90302	01090
Kalisz	573		66	02665	18217	11109	76411	01	01790	00004	13605	71315	94111
Katowice	109		53	25554	22376	15708	8X303	01	01690	22212	17204	90305	93080
Kraków	556		62	62543	22238	15309	7X301	03	05590	22152	17506	70104	97101
Cieszyn	78		87	02853	20277	16409	70204	00	00690	18270	18405	70205	91101
Zakopane	561		6X	81768	20378	99805	8X403	05	01890	00074	00700	90107	93082
Huta Gąsien	75		6X	78648	24218	94701	8X301	5X	02X55	28115	35900	5X303	97539
Mława	105		6X	62638	20228	10907	8X101	5X	02634	20154	13106	9X105	01072
Płock	106		67	22634	20258	10308	9X303	00	00690	20110	13004	90305	96080
Warszawa	552		52	03745	14428	12208	7X201	50	02644	20254	14106	80304	97080
Łódź	554		52	03746	51458	12408	9X303	00	00690	20200	14604	90305	94080
Dęblin	566		02	03790	20318	13610	6X603	52	03654	18258	15107	9X102	01101
Lublin	555		5X	02754	18214	14212	6X703	6X	62548	00058	16307	9X205	93120
Kielce	559		6X	61648	20228	14807	8X301	53	05554	20254	17005	9X303	91101
Wilno	553		14	01741	16403	10609	60511	5X	03648	16428	10308	7X300	00100
Suwałki	567		5X	02648	51428	10608	78801	5X	03538	53458	11406	9X301	95091
Lida	571		10	01751	16301	13109	60307	5X	03648	16228	12707	7X802	00090
Grodno	75		5X	02657	16417	11410	6X804	6X	61638	16358	11807	9X402	97100
Białystok	570		07	03790	16318	12609	6X504	5X	03648	16258	13306	9X301	92099
Leśna	103		53	02644	14314	13810	6X603	53	03644	14318	14206	8X402	00110
Brześć n/B.	565		50	01754	14204	13911	60803	5X	03658	20228	14108	8X104	00110
Pińsk	562		20	01743	49503	15910	10904	03	02790	14315	17005	80300	00111
Łuck	572		00	00790	14400	17208	70608	5X	02757	18217	16307	8X403	00091
Przemyśl	79		10	01853	20203	16312	60803	5X	05538	00048	18506	9X302	00131
Lwów	558		04	01790	16203	16210	90804	50	01653	18213	17904	9X303	00100
Tarnopol	557		10	01743	16113	18608	70803	5X	02648	16118	19106	8X301	00090

		Dn 27.X. (wtorek) 1936r. 7gmt.						Szala śnieżna		Stan lotniska	Uwagi
		JJJ	C_LC_M	wwVhN$_L$	DDFWN	BBBTT	UC_Habb	RRmmE				
Gdynia	563		52	03758	51518	94106	9X879	00040				
Grudziądz	568		5X	03748	51878	98606	8X813	92030				
Bydgoszcz	560		8X	81638	53778	98007	8X816	91030				
Toruń	569		5X	61538	51778	99707	7X815	97010				
Poznań	551		6X	62528	49658	98006	9X813	03021				
Kalisz	573		50	45556	49677	01107	70829	00011				
Katowice	109		57	03654	51518	08307	7X910	00010				
Kraków	556		57	05563	16117	10604	76617	00510				
Cieszyn	78		07	81790	47318	09607	7X607	00041				
Zakopane	561		64	02862	04315	94950	89711	00554				
Huta Gąsien	75		57	02954	16915	91000	8X803	00549				
Mława	105		6X	61635	49528	04203	8X611	97002				
Płock	106		57	61643	49458	02005	8X815	91010				
Warszawa	552		57	02753	49517	05905	78806	00010				
Łódź	554		6X	62638	55658	04705	8X804	94060				
Dęblin	566		07	02690	16315	09904	82711	00510				
Lublin	555		03	02690	16105	12204	8X604	96010				
Kielce	559		07	02690	20317	10003	8X811	00001				
Wilno	553		00	04590	16413	08404	96807	97031				
Suwałki	567		07	02690	49515	06903	99812	01001				
Lida	571		6X	05638	16438	10303	9X808	00010				
Grodno	75		60	01534	14404	08503	90807	97010				
Białystok	570		04	01690	14402	08903	90811	00010				
Leśna	103		5X	03538	14228	12105	9X803	00040				
Brześć n/B.	565		05	01690	16332	11704	90807	92020				
Pińsk	562		04	01690	16313	14105	80705	00020				
Łuck	572		03	02690	14317	15905	9X803	00030				
Przemyśl	79		00	05690	00015	14503	98807	00011				
Lwów	558		20	01745	16315	15306	80809	00030				
Tarnopol	557		5X	03648	00018	16903	9X805	00020				

Spostrzeżenia aerologiczne

Pilotaże

Nazwa stacji	Godz.	200m	500m	1000m	1500m	2000m	3000m	4000m	5000m	6000m	7000m	Uwagi
Kraków 26.X	17	-	WSW8	W10	W9	W9						
Lwów -"-	18	-	S7	SW10	SW14							
Warszawa 27.X	7	SSW8	SW9	SW13	SW11							
Wilno -"-	7	S8	SSW13	SW11								
Lwów -"-	7	-	S9	SSW12	WSW18							
Łuck -"-	7	-	S8	SSW8	SSW10	SSW9						
Katowice -"-	7	SSW14	SW20	WSW22								
Tarnobrzeg -"-	7	S5	SSW12	SW10	SW11	SW10						
Kraków -"-	8	-	SSW11	SSW23	WSW26	WSW25	WSW19					
Gdynia -"-	8	E12	E21									
Toruń -"-	8	WSW13	SW15									

Sondaże

Nazwa stacji	Wysokość	Ciśnienie	Temp.	Wilgoć	Nazwa stacji	Wysokość	Ciśnienie	Temp.	Wilgoć	Uwagi

Stan atmosfery w dniu 27 października:

Głęboka depresja ze środkami nad Skandynawią południową i oceanem Lodowatym ogarnia kraje Europy zachodniej, środkowej i północnej. Nad Rosją oraz nad Azorami utrzymują się nadal obszary wyżowe.

W Polsce - na wschodzie jeszcze dość pogodnie, poza tym przeważnie pochmurno i deszcze. Temperatura od 3° do 7°.

Przewidywany przebieg pogody w dniu 28 października:

Zachmurzenie zmienne z przelotnymi deszczami. Nieco chłodniej.

Silne i porywiste wiatry zachodnie i północno-zachodnie, w górach halny.

Nr 302.

MAPA POGODY PAŃSTWOWEGO INSTYTUTU METEOROLOGICZNEGO w Warszawie

Środa dn. 28. X. /października/ 1936 g. 7 GMT

Symbole

Stan pogody

≡ mgła, ≡ mgła w strzępach, ∞ opary, ∞ gęste opary wodne, △ ❄ krupy, ▲ grad, ≡ mgła słabnąca, ≡ mgła gęstniejąca, ⊤ burza odległa, ⊜ wichura pyłowa, → zjawisko miało miejsce w ciągu ostatniej godziny przed obserwacją, ⊥ zjawisko z przerwami

[illegible]	•	⊥	⁝	▽	K	⊥ ⊥
[illegible]	⁝	⊥	⁝	▽	K	
[illegible]	⁝	⊥	⁝	▽▽	K	⊥ ⊥

Zachmurzenie

○ pogodnie, ◔ ślady chmur, ◑ 1/4 pokrycia, ◕ 1/2 pokrycia, ● 3/4 pokrycia, ● 4/4 pokrycia, ⊖ pokrycie całkowite z przerwami, ⊗ całkowite pokrycie, ⊕ niebo niewidoczne.

Pozostałe oznaczenia

N oraz W wyg. Wiatr wieje w kierunku strzałki. Wiatr [illegible] oznacza [illegible] krótkie pióro na strzałce [illegible] 1 st. B, dłuższe zaś 2 st. B. Ciśnienie w mb. Temperatura w st. Celsjusza.

Front ciepły

Front chłodny

Front okluzowy

Pow. [illegible] | Pow. zwrotnikowe | Opady

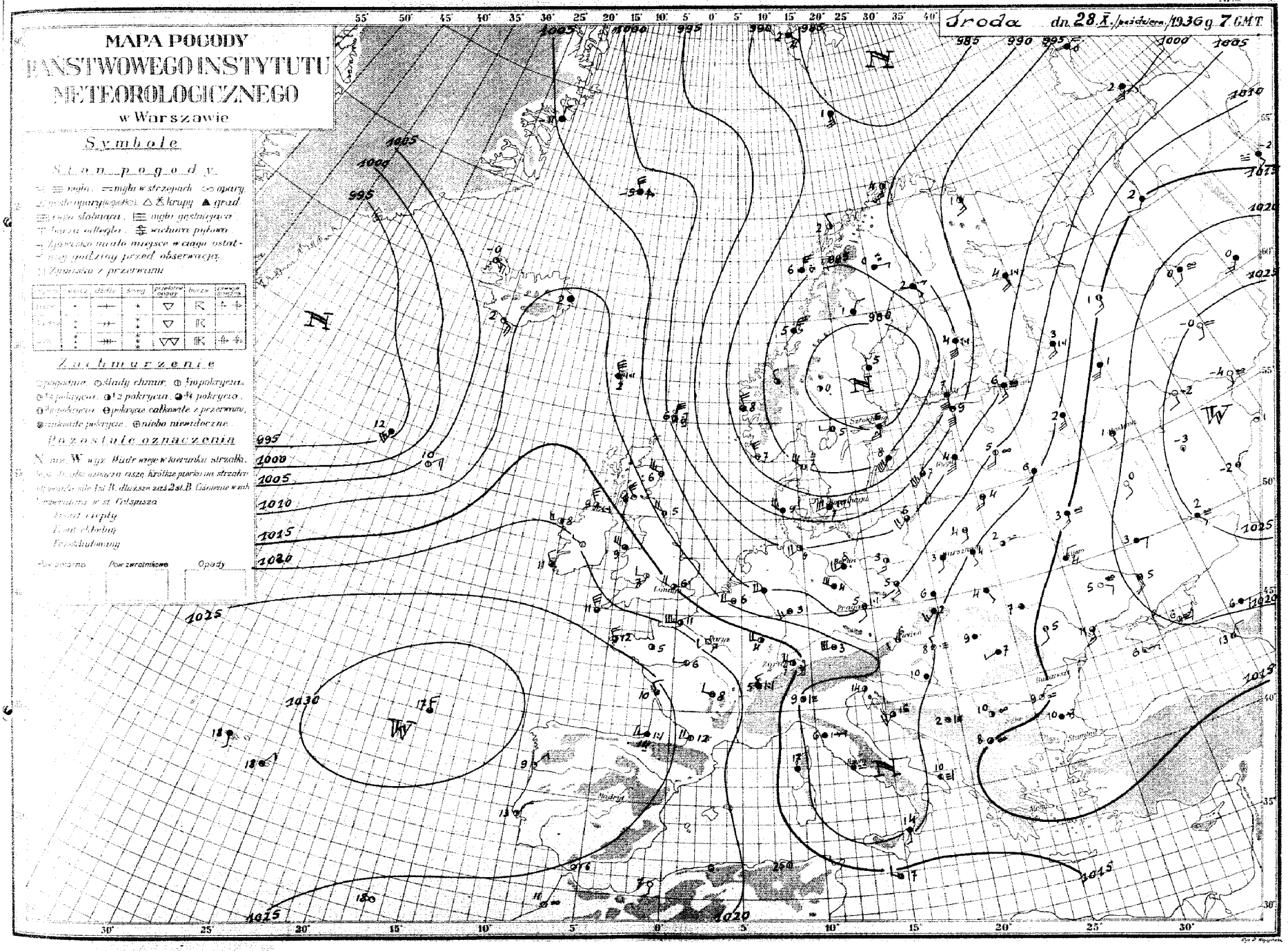

D. P. I. M. Nr. 1387. 11.VIII.36. (88.000 + 300 do kresli).

Nazwa stacji	Dn 27.X. (wtorek) 13gmt.						Dn 27.X. (wtorek) 18gmt.						Dn 28.X. (środa) 1936r. 7gmt.						Szata śnieżna		Stan lotniska	Uwagi
	JJJ	$C_L C_M$	wwVhN$_L$	DDFWN	BBBTT	UC$_H$abb	$C_L C_M$	wwVhN$_L$	DDFWN	BBBTT	UC$_H$abb	RRMME	JJJ	$C_L C_M$	wwVhN$_L$	DDFWN	BBBTT	UC$_H$abb	RRmmE				
Gdynia	563	67	25633	55577	92211	60401	06	01790	55713	95508	50307	97121	563	01	02890	53605	99906	66209	00040				
Grudziądz	568	6X	61638	53458	96410	9X401	50	01753	53573	00470	70305	02101	568	50	01654	20404	03404	70405	00031				
Bydgoszcz	560	8X	02636	24376	97310	8X403	00	00790	55570	02107	60308	05111	560	00	02690	20116	03903	68105	00020				
Toruń	569	8X	61528	51678	97711	7X400	5X	02644	55624	02707	6X208	03120	569	02	02690	16314	04803	76701	00010				
Poznań	557	80	02744	57774	99411	70403	50	01654	57774	04406	70306	97121	557	03	01790	18314	03403	82300	00010				
Kalisz	573	66	61555	18257	00111	7X602	04	01790	20314	05108	61330	01122	573	46	45664	12215	04803	78903	00022				
Katowice	109	52	02654	53556	07008	85601	52	03645	28328	09210	9X410	02101	109	52	25645	18278	08205	9X704	01042				
Kraków	556	67	22653	22357	07409	7X702	57	02656	20127	08410	7X105	97101	556	52	03555	00058	08306	8X906	90040				
Cieszyn	78	87	02854	47477	07908	80304	80	02657	14277	09909	70210	03112	78	52	05764	14078	08606	9X705	01052				
Zakopane	561	5X	03768	24328	94009	5X501	6X	25667	32277	95104	9X209	97092	561	62	03852	20378	91902	9X911	01002				
Biała Cieszyn	[illegible]	5X	03848	16928	90701	8X002	5X	02X48	20368	92605	8X103	95059	75	6X	71648	16468	88601	9X713	01529				
Mława	[illegible]	5X	22638	49558	99706	9X709	5X	02635	16325	01506	9X212	03092	705	5X	03648	16328	06603	0X207	00012				
Płock	[illegible]	87	02734	51457	99010	8X607	04	01690	57473	03007	65209	02111	706	52	02641	14327	05303	86300	00021				
Warszawa	[illegible]	6X	62638	53558	01807	9X709	5X	03748	22358	04509	8X207	04100	552	57	03654	16228	07803	9X004	00021				
Łódź	[illegible]	57	03645	51758	01709	8X300	53	02654	53525	05608	7X210	04100	554	57	03654	12328	06403	8X903	00020				
Dęblin	[illegible]	6X	62638	51458	05207	9X707	6X	62648	51458	07008	9X309	04080	566	52	03655	14128	09005	8X201	93010				
Lublin	[illegible]	6X	64648	16258	07507	8X804	6X	03648	16258	07708	8X402	03090	565	5X	02667	16127	10305	9X100	01040				
Kielce	[illegible]	62	62937	49358	06406	9X805	6X	61648	59258	08608	8X311	04082	559	52	02643	16227	08905	8X601	93052				
Wilno	[illegible]	52	03633	16628	01909	7X817	6X	66438	51758	00407	9X605	04092	535	00	02690	18456	06704	96309	01031				
Suwałki	[illegible]	6X	62538	49558	00705	9X810	6X	62538	53558	00707	9X300	07072	567	51	03544	51428	07302	9X309	95002				
Lida	[illegible]	77	03744	49518	04509	6X817	6X	61638	45458	03307	9X909	02100	577	57	02653	08206	08304	86308	01020				
Grodno	[illegible]	6X	62538	49558	01107	8X817							78	00	02690	47417	07804	88308	00030				
Białystok	[illegible]	6X	62648	14458	03306	9X810	5X	03648	14458	03407	9X402	03082	574	07	02690	16217	09104	86311	00021				
Leśna	[illegible]	59	03634	51318	06510	6X913	5X	03538	13358	05907	9X300	02111	703	52	02533	00016	10303	98207	01021				
Brześć n/B.	[illegible]	5X	62638	18358	06108	8X807	5X	22638	49658	06407	8X405	03100	[illegible]	07	03690	14128	10004	9X406	91030				
Pińsk	[illegible]	74	02743	49515	09010	56914	62	62625	16228	09008	8X403	97111	[illegible]	07	04690	00005	11802	90205	01001				
Łuck	[illegible]	15	02762	51504	11013	5X814	6X	62548	51418	11708	8X103	01131	[illegible]	07	03590	18228	12305	9X502	94031				
Przemyśl	[illegible]	52	02855	53327	09711	5X709	5X	03648	20258	11309	7X203	97141	[illegible]	6X	81538	00028	11007	9X402	91141				
Lwów	[illegible]	07	02790	53414	10511	50600	5X	03648	53478	12107	7X301	97120	[illegible]	5X	03758	14128	11507	9X403	92061				
Tarnopol	[illegible]	05	01790	18202	12112	70607	5X	02646	16216	12608	8X300	00130	[illegible]	5X	03638	00028	11707	9X401	00051				

Wiatrogaz

Nazwa stacji	Godz.	250m	500m	1000m	1500m	2000m	3000m	4000m	5000m	6000m	7000m	Uwagi
Kraków 27.X	18	-	SW12	WSW19	W24	W24						
Lwów -"-	18	-	SSW12	WSW9								
Warszawa 28.X	7	S7	S10	SSW8								
Katowice -"-	7	SSW8	SW9	WSW10								
Lwów -"-	7	-	SSW4	S7								
Łuck -"-	7	-	S2	S4	SW2	SW9						
Wilno -"-	8	SSW9	SW14	WSW15	WSW16							
Gdynia -"-	8	SW14	NNW14	WSW19								
Kraków -"-	8	-	SSW4	SSW6	SW9							

Sondaże

Nazwa stacji	Wysokość m	Ciśnienie mm	Temp.	Wilgotn.	Nazwa stacji	Wysokość m	Ciśnienie mm	Temp.	Wilgotn.	Uwagi

Stan atmosfery w dniu 28 października:

Głęboka depresja ze środkiem nad zatoką Botnicką ogarnia kraje nadbałtyckie, środkowoeuropejskie i Rosję zachodnią. Wyż ze środkiem nad dorzeczem Wołgi zalega pozostałą część Rosji, Ukrainę i Azję Mniejszą. Wyż Azorski sięga swym wpływem Hiszpanii i Francji.

W Polsce - zachmurzenie zmienne z przelotnymi deszczami na południu. Temperatura od 2° do 7°.

Przewidywany przebieg pogody w dniu 29 października:

Pogoda słoneczna o zachmurzeniu umiarkowanym z zanikającymi opadami w górach i na Podkarpaciu. Po lekkich nocnych przymrozkach w ciągu dnia większe ocieplenie (do 12°). Umiarkowane i porywiste wiatry zachodnie i północno-zachodnie.

Nr 303.

MAPA POGODY PAŃSTWOWEGO INSTYTUTU METEOROLOGICZNEGO w Warszawie

Czwartek dn. 29. X. (października) 1936 g. 7 GMT

Symbole

Stan pogody.

≡ mgła, ≡ mgła w strzępach, ∞ opary, ∞ opary przymrozkowe, △ krupy, ▲ grad, ≡ mgła stalnieje, |≡ mgła gęstniejąca, ▽ burza odległa, ⇶ wichura pyłowa,] opady miało miejsce w ciągu ostatniej godziny przed obserwacją,] opady z przerwami.

[illegible]	[illegible]	[illegible]	śnieg	[illegible] opady	burza	burza śnieżna
[illegible]	·		·	▽	K	
[illegible]	:		:	▽	K	
[illegible]	:		:	▽▽	K	

Zachmurzenie

○ pogodne, ◐ ślady chmur, ⊕ ½ pokrycia, ◔ ¼ pokrycia, ◑ ½ pokrycia, ◕ ¾ pokrycia, ● ½ pokrycia, ⊖ pokrycie całkowite z przerwami, ● całkowite pokrycie, ⊕ niebo niewidoczne.

Pozostałe oznaczenia

N oraz W wiatr. Wiatr wieje w kierunku strzałki, w jednej minucie czasu, krótkie pióro na strzałce oznacza ok. 1 st. B, dłuższe zaś 2 st. B. Liczba w nb. Temperatura w st. Celsjusza.

Front ciepły

Front chłodny

Frontolutowy

Pow. [illegible] | Pow. zwrotnikowa | Opady

D. P. I. M. Nr. 1387. 11.VIII.36. (80.000 + 360 do kresl).

Nazwa stacji	Dn. 28.X. (środa) 13gmt. JJJ	$C_L C_M$	$wwVhN_L$	DDFWN	BBBTT	UC_Habb	Dn. 28.X. (środa) 18gmt. $C_L C_M$	$wwVhN_L$	DDFWN	BBBTT	UC_Habb	RRMME
Gdynia	563	25	02752	22414	02410	11305	00	02790	22315	05906	76310	XX10X
Grudziądz	568	00	02690	18305	04310	55301	50	05543	00016	07004	95307	00100
Bydgoszcz	560	10	02652	22216	04409	67402	5X	03648	00018	07105	9X305	00100
Toruń	569	12	02645	20325	04610	56400	51	03433	00028	07005	9X205	00100
Poznań	551	57	03755	22418	04707	7X302	5X	03658	26328	08305	9X309	00090
Kalisz	573	46	02773	18214	04011	54503	XX	64109	00059	07706	7X421	11112
Katowice	109	52	03645	20328	07008	8X800	5X	25648	28378	09505	9X409	92092
Kraków	556	88	02653	00027	07310	66801	6X	62548	22258	07307	9X400	01101
Cieszyn	78	82	03855	55328	07109	7X601	5X	03648	20278	10904	9X212	03102
Zakopane	561	5X	03748	04228	91705	8X602	5X	70438	20358	92301	9X305	04072
Hala Gąsien.	75	XX	441X8	08118	88001	9X603	6X	74X18	32168	88251	9X304	06049
Mława	105	00	01790	16224	15710	65703	00	02690	16226	08204	96207	00102
Płock	106	10	02641	14227	04710	66701	52	02643	16127	06705	96304	00111
Warszawa	552	03	02790	18226	06509	78302	01	03690	00028	08104	98305	00090
Łódź	554	09	02690	16415	05509	74501	57	03656	20128	07305	97203	00100
Dęblin	566	52	03655	12128	07409	8X500	01	47290	00038	08204	9X403	00090
Lublin	555	6X	61648	10258	08108	9X703	5X	47157	00057	09306	9X301	01080
Kielce	559	8X	02744	18127	07209	76501	9X	02647	20127	08506	8X405	00102
Wilno	562	02	03690	18338	08708	7X103	52	04533	14328	10106	9X103	00090
Suwałki	567	51	02644	51416	08208	78303	01	02690	16215	09504	8X303	00081
Łódź	571	52	03754	18128	09708	6X301	57	03644	14128	10507	8X302	00090
Grodno	75	52	03654	14428	08607	7X303	5X	03548	12128	09406	8X301	00080
Białystok	572	02	03690	14228	08608	6X801	02	03690	14228	09106	8X300	00081
Leśna	103	52	03544	00018	10207	8X703	5X	62538	00058	10606	9X202	02091
Brześć n.B	565	6X	22638	00058	09106	9X001	5X	03648	08248	08806	9X801	01080
Pińsk	562	5X	62628	12228	11007	9X602	5X	62628	08358	10507	9X300	03072
Łuck	574	6X	62538	10358	10108	9X605	6X	62538	10258	09208	9X602	02092
Przemyśl	79	6X	43338	00058	08209	9X607	6X	67238	00058	08508	9X901	04092
Lwów	558	5X	67758	20258	07808	9X807	6X	62548	22158	07908	9X401	02121
Tarnopol	557	5X	03648	16158	08510	7X603	5X	62538	00058	09107	9X901	95102

Nazwa stacji	Dn. 29.X. (czwartek) 1936r. 7gmt. JJJ	$C_L C_M$	$wwVhN_L$	DDFWN	BBBTT	UC_Habb	RRmmE	Szata śnieżna grubość pokrywy w cm	świeży śnieg w cm	Stan lotniska	Uwagi
Gdynia	563	03	05590	28204	13603	91317	00010				
Grudziądz	568	50	08453	26115	14902	95311	00010				
Bydgoszcz	560	XX	48109	24109	15301	9X312	00000				
Toruń	569	XX	48009	26139	15101	9X212	01000				
Poznań	551	5X	04438	24128	15404	9X311	00010				
Kalisz	573	XX	48109	24239	13704	8X314	02032				
Katowice	109	5X	81538	30328	12804	9X205	00031				
Kraków	556	6X	62528	30458	11805	9X403	08032				
Cieszyn	78	6X	04638	30228	13304	9X305	97032				
Zakopane	561	5X	77209	20269	93951	9X301	97519				
Hala Gąsien.	75										
Mława	105	XX	46009	08129	14301	9X208	00502				
Płock	106	07	47190	32137	13101	96309	00010				
Warszawa	552	XX	46109	28139	12704	9X307	00020				
Łódź	554	5X	03638	28328	13204	9X305	93040				
Dęblin	566	6X	62538	32258	11006	9X206	96021				
Lublin	555	6X	67348	32258	10306	9X306	04060				
Kielce	559	6X	67418	30258	11405	9X305	03042				
Wilno	563	6X	62548	10258	13206	9X109	01062				
Suwałki	567	5X	03548	16228	13504	9X306	00021				
Łódź	571	6X	08528	00028	13405	9X307	01040				
Grodno	75	6X	61338	08158	12606	9X311	03061				
Białystok	572	5X	08448	04258	12906	9X310	01052				
Leśna	103	5X	03538	00058	12206	9X205	04041				
Brześć n.B	565	5X	05538	06248	11506	9X309	02060				
Pińsk	562	5X	62628	04258	11706	9X205	13052				
Łuck	574	5X	42438	10338	10407	9X103	94062				
Przemyśl	79	6X	05538	04138	08908	9X303	05062				
Lwów	558	XX	44109	10339	09706	9X307	97061				
Tarnopol	557	6X	57538	00038	08708	9X304	92062				

Wyniki aerologiczne

Pilotaże

Nazwa stacji	Godz.	200m.	500m.	1000m.	1500m.	2000m.	3000m.	4000m.	5000m.	6000m.	7000m.	Uwagi
Kraków 28.X	18	-	W5	WSW4								
Puck 29.X	7	WNW5	WNW4	NW2								
Gdynia -"-	8	WNW5	NNW2	NW3	NW3	NW4						

Sondaże

Nazwa stacji	Wysokość m	Ciśnienie mb	Temp.	Wilgoć	Nazwa stacji	Wysokość m	Ciśnienie mb	Temp.	Wilgoć	Uwagi

Stan atmosfery w dniu 29 października:

Głęboka depresja ze środkiem nad Islandią sięga swym wpływem ponad Anglię; drugorzędne depresje przesuwają się ponad Bałkanami ku wschodowi, ogarniając południe i wschód Polski. Pozpstałą część kontynentu zalega obszar wysokiego ciśnienia ze środkami nad Rosją wschodnią, Norwegią i zatoką Biskajską.

W Polswe - chmurno z przejaśnieniami na Pomorzu, a z deszczami na południu i wschodzie. Temperatura od 1° do 10°.

Przewidywany przebieg pogody: w dniu 30 października:

Pomorze, Wielkopolska, Polska środkowa - rankiem chmurno i mglisto, w ciągu dnia rozpogodzenia. Nocą miejscami lekkie przymrozki, w ciągu dnia temperatura do 10°. Słabe wiatry miejscowe.

Pozostałe dzielnice - chmurno, rankiem mglisto, na wschodzie i Podkarpaciu zanikające deszcze (w górach śnieg). Temperatura mało zmieniona. Słabe wiatry z kierunków zmiennych.

Nr. 304

Piątek dn. 30. X. października 1936 g. 7 G.M.T.

MAPA POGODY PAŃSTWOWEGO INSTYTUTU METEOROLOGICZNEGO w Warszawie

Symbole

Stan pogody

mgła. mgła w strzępach. opary. grube opary (ogniska). krupy. grad. mgła słabnąca. mgła gęstnąca. burza odległa. wichura pyłowa. Zjawisko miało miejsce w ciągu ostatniej godziny przed obserwacją. Zjawisko z przerwami

[illegible]	[illegible]	[illegible]	śnieg	przelotne opady	burza	zawieje [illegible]
[illegible]	•	—	•	▽	K	+ +
[illegible]	•	—	•	▽	K	
[illegible]	•	—	•	▽▽	K	+ +

Zachmurzenie

pogodnie. ślady chmur. 1/10 pokrycia. 1/4 pokrycia. 1/2 pokrycia. 3/4 pokrycia. 9/10 pokrycia. pokrycie całkowite z przerwami. całkowite pokrycie. niebo niewidoczne.

Pozostałe oznaczenia

N na W wyż. Wiatr wieje w kierunku strzałki. [illegible] strzałka oznacza ciszę. Krótkie piórko na strzałce [illegible] 1 st. B. dłuższe zaś 2 st. B. Ciśnienie w mb. Temperatura w st. Celsjusza.

Front ciepły

Front chłodny

Przebłądowany

Pow. ciśnienia	Pow. zwrotnikowa	Opady

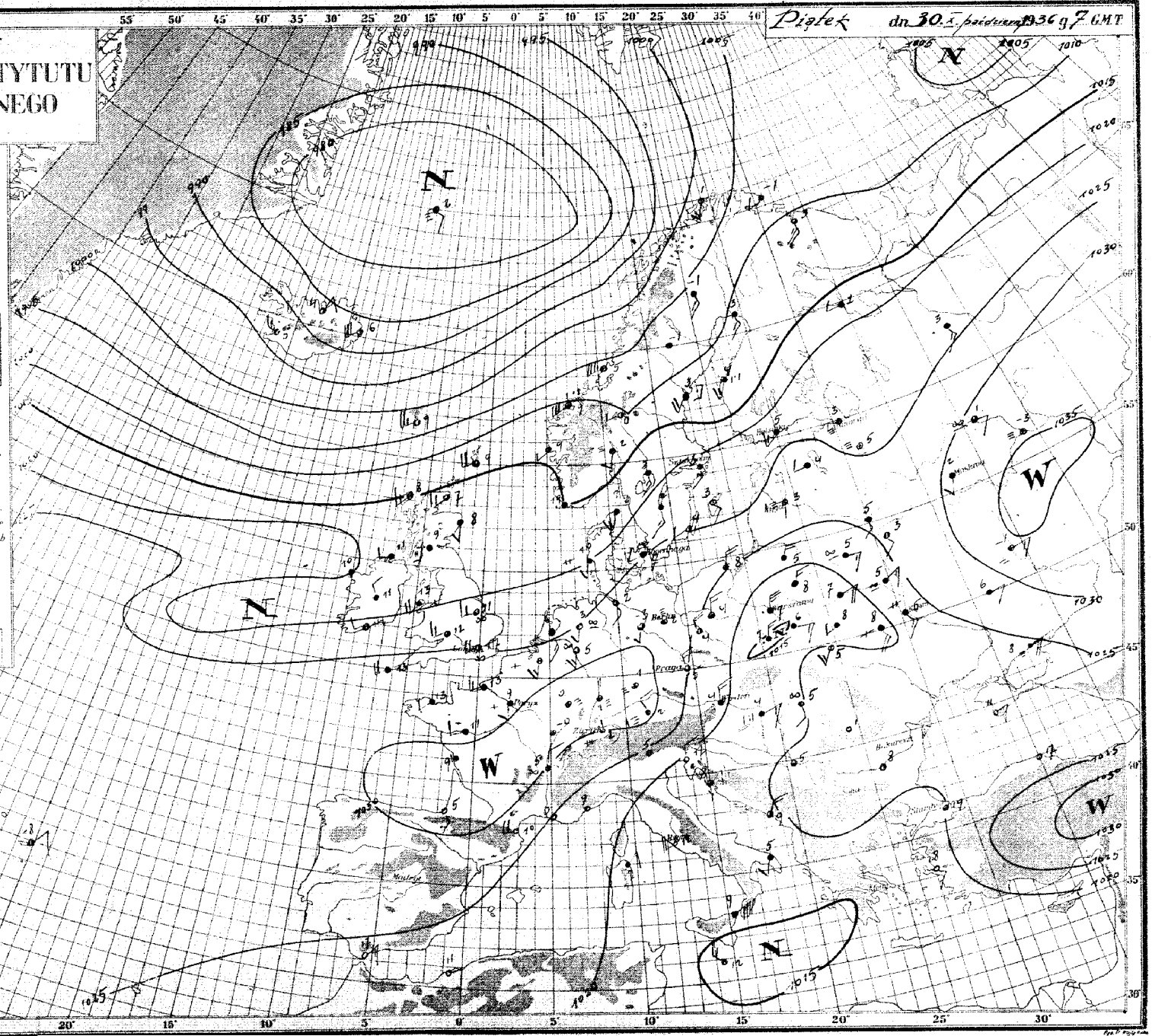

D. P. I. M. Nr. 1367. 11.VIII.36. (88.000 i 300 do kreśl).

Nazwa stacji		Dn. 29.X. (czwartek) 13 gmt.						Dn. 29.X. (czwartek) 18 gmt.						Dn. 30.X. (piątek) 7 gmt.						Szata śnieżna		Stan lotniska	Uwagi
		JJJ	$C_L C_M$	wwVhN_L	DDFWN	BBBTT	UC_Habb	$C_L C_M$	wwVhN_L	DDFWN	BBBTT	UC_Habb	RRRMME	JJJ	$C_L C_M$	wwVhN_L	DDFWN	BBBTT	UC_Habb	RRRmmE				
Gdynia	563	50		05534	02214	17907	90109	50	02756	02316	22008	70315	00090	563	50		03856	02416	25008	80101	00040				
Grudziądz	568	50		05553	32135	17608	85305	02	47390	32528	21205	9X307	00080	568	50		01653	02303	23105	80601	00030				
Bydgoszcz	560	70		02643	28134	17708	84203	50	01633	02133	21504	90105	00080	560	03		01690	32112	24006	90101	00020				
Toruń	569	57		03634	30228	17707	86204	XX	48209	32339	21105	9X205	97080	569	03		02790	36324	23504	89401	00020				
Poznań	557	5X		03648	32328	18107	9X300	50	01654	32214	21704	90306	00070	557	50		02755	32315	24404	80901	00010				
Kalisz	573	27		02664	61325	16007	73300	46	02663	28314	18005	73307	00071	573	50		45566	63527	20305	70308	00041				
Katowice	109	6X		64520	32458	13305	9X300	6X	64528	32458	15705	9X409	11052	109	6X		64528	30358	17304	9X406	21042				
Kraków	556	62		62537	32558	12805	9X505	6X	62538	30458	14005	9X209	14062	556	6X		64528	18358	16205	9X307	32042				
Cieszyn	78	6X		64628	30358	13904	9X701	6X	64538	30358	15904	9X304	22052	78	6X		68538	22158	19702	9X106	26032				
Zakopane	561	5X		77209	00069	99100	9X501	5X	77209	00069	96600	9X307	99019	561	6X		72548	00068	99801	9X409	99009				
Bielsko Biała	75	6X		77218	32168	89053	9X301	6X	76X18	04168	90952	9X307	26529	75											
Mława	105	5X		02647	30227	16506	9X404	53	02644	04225	19505	9X107	00025	105	5X		03738	02328	20804	9X701	00030				
Płock	106	52		02634	32337	15108	95102	03	02690	32225	18406	8X209	00080	106	52		03634	65428	19105	8X803	00040				
Warszawa	552	5X		03548	30438	14508	8X302	6X	62438	32338	17008	8X305	97081	552	6X		62628	32528	17007	9X401	97061				
Łódź	554	5X		03638	30328	15107	8X303	5X	03538	30428	17906	8X307	00070	554	6X		59538	61558	17505	9X904	92040				
Dęblin	566	6X		61638	22228	12808	9X305	6X	62538	02358	14608	9X203	02081	566	6X		64528	04258	15409	9X406	13052				
Lublin	555	6X		61548	32258	12607	9X102	6X	62438	32358	13907	9X305	03071	555	6X		03638	08358	17306	9X218	20061				
Kielce	559	6X		63638	16158	09012	9X301	6X	65538	16258	11011	9X307	14122	559	9X		62528	35358	14107	9X303	13062				
Włocławek	553	5X		03648	04228	15907	9X307	5X	04648	02328	19407	9X307	96071	553	6X		67218	32128	22108	9X303	00051				
Suwałki	567	5X		03538	06228	16707	9X308	5X	03538	04228	20006	9X309	00071	567	5X		03538	37328	22105	9X302	00041				
Łódź	571	73		02644	08729	15509	80206	02	03690	00028	18608	9X307	00090	571	6X		61728	04328	21108	9X003	01070				
Grodno	78	6X		03438	04238	15408	9X307	5X	03548	04228	18707	9X307	01081	78	6X		43338	37338	20208	9X401	02061				
Białystok	570	5X		03648	04228	15507	9X307	5X	03648	02228	18307	9X306	00081	570	5X		03548	02328	19108	9X901	97061				
Leśna	103	5X		03538	00028	14108	9X207	5X	62438	00058	17009	9X206	97091	103	5X		03539	08258	20706	9X207	02061				
Brześć n/B.	565	5X		03648	06228	13508	9X303	5X	52638	06348	15807	9X304	96080	565	6X		62538	06458	16708	9X403	08070				
Pińsk	562	5X		61628	16158	13710	9X303	5X	22628	08258	16609	9X301	02102	562	6X		62628	08458	19507	9X207	02052				
Łuck	574	6X		22538	41458	11011	9X301	5X	03538	41448	13211	9X303	01112	574	50		01633	53453	18308	80414	08072				
Przemyśl	79	5X		57338	04148	09908	9X402	5X	57338	00048	12208	9X307	05082	79	04		01790	00002	19805	90313	15120				
Lwów	558	6X		67318	06338	08509	9X401	6X	08428	00038	12108	9X307	02092	558	04		01790	20352	19705	70311	14032				
Tarnopol	557	6X		63638	16158	09012	9X301	6X	65538	16258	11011	9X307	14122	557	53		01742	20113	20507	80315	00062				

Spostrzeżenia aerologiczne

Pilotaże

Nazwa stacji	Godz.	200m	500m	1000m	1500m	2000m	3000m	4000m	5000m	6000m	7000m	Uwagi
Warsz. 29.X	13	N7	chmury	375 mtr.								
Gdynia "	12	NE3	N2	N4	NNE4	NW3	NW1					
Warsz. 30.X	7	N10	chmury	202 mtr.								
Lwów "	7	-	SW11	SW14	SSW7	SSW6						
Gdynia "	8	W8	W7									

Sondaże

Nazwa stacji	Wysokość m	Ciśnienie mb	Temp. °C	Wilgotn. %	Nazwa stacji	Wysokość m	Ciśnienie mb	Temp. °C	Wilgotn. %	Uwagi

Stan atmosfery w dniu 30 października

Głęboka depresja ze środkiem nad m.Grenlandzkiem ogarnia kraje Europy zachodniej i Skandynawję:drugorzędna depresja ze środkiem nad Polską ogarnia swym wpływem również Węgry, Austrię i Ukrainę.Pozostała część Europy pozostaje pod wpływem obszarów wysokiego ciśnienia ze środkami nad Rosją środkową i Francją południową.

W POLSCE: na Pomorzu w Małopolsce i Wielkopolsce rozpogodzenia,pozatem przeważnie pochmurno i deszcze.Temp.od 4° do 9°.

Przewidywany przebieg pogody w dniu 31 października

Małopolska wshodnia,Podole,Wołyń,Polesie i Wileńskie: przeważnie pochmurno i deszcze.

Lekkie ochłodzenie.Umiarkowane wiatry z kierunków północnych. Śląsk,Podhale i Tatry: pochmurno z zanikającymi opadami.Chłodno.Słabe wiatry północno-zachodnie.

Pozostałe dzielnice: po przejściowym polepszeniu się stanu pogody,ponowny wzrost zachmurzenia aż do drobnych deszczów rankiem mglisto.Nocą lekkie przymrozki,w ciągu dnia temperatura do 10°.Słabe wiatry południowe i południowo-zachodnie.

Nr. 305.

MAPA POGODY PAŃSTWOWEGO INSTYTUTU METEOROLOGICZNEGO w Warszawie

Sobota dn. 31. X. (października) 1936 g. 7 GMT

Symbole

Stan pogody

= mgła, ≡ mgła w strzępach, ∞ opary, ∴ mgła parująca, △ & krupy, ▲ grad, ≡ mgła słabnąca, |≡ mgła gęstniejąca, ∵ mgła odległa, ⇶ wichura pyłowa, ⁂ burza miała miejsce w ciągu ostatnich godzin przed obserwacją, ⁂ burza z przerwami.

Zachmurzenie

⊘ pogodne, ⊘ słabo chmur, ⊘ ½ pokrycia, ⊘ ½ pokrycia, ⊘ ¾ pokrycia, ⊘ ¾ pokrycia, ⊘ pokrycie całkowite z przerwami, ⊘ całkowite pokrycie, ⊘ niebo niewidoczne.

Pozostałe oznaczenia

N, NE, W, SW. Wiatr wieje w kierunku strzałki, lot strzałki, ponieważ czasę, krótkie pióro na strzałce wskazuje siłę B. dłuższe zaś 2 st. B. (śmigar w mb.

Temperatura w st. Celsjusza

Front ciepły

Front chłodny

Przekształcenia

Pow. ciśnienia	Pow. zwrotnikowa	Opady

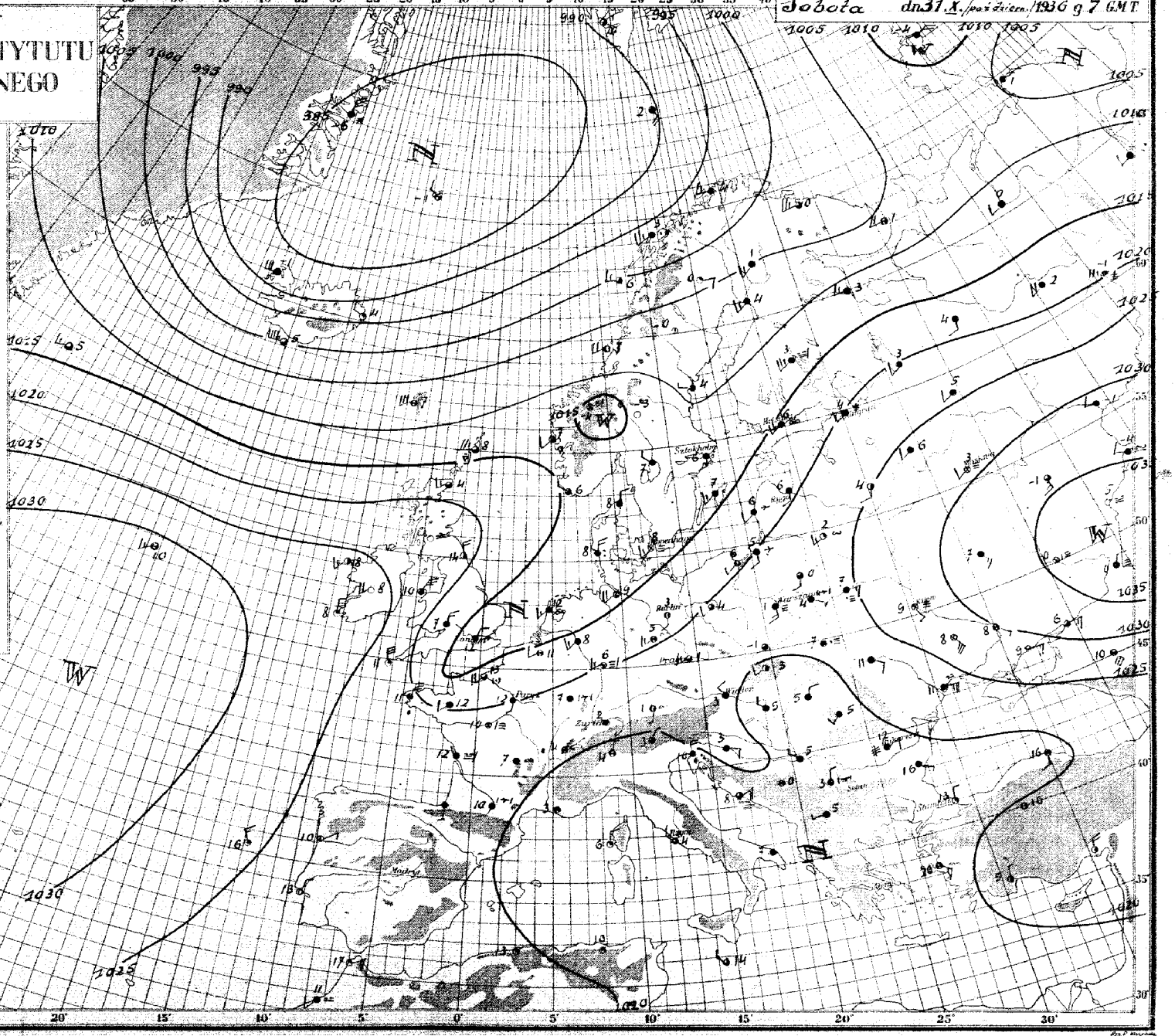

P. P. I. M. Nr. 1387. 11.VIII.36. (88.000 + 300 do kresk).

Nazwa stacji	Dn. 30.X. (piątek) 13 gmt							Dn. 30.X. (piątek) 18 gmt							Dn. 31.X. (sobota) 1936r. 7 gmt							Szata śnieżna		Stan lotniska	Uwagi
	JJJ	C_L	C_M	wwVhN$_L$	DDFWN	BBBTT	UC$_H$abb	C_L	C_M	wwVhN$_L$	DDFWN	BBBTT	UC$_H$abb	RRMME	JJJ	C_L	C_M	wwVhN$_L$	DDFWN	BBBTT	UC$_H$abb	RRmmE	grubość warstwy w cm	świeży spadły śnieg		
Gdynia	563	5X		03858	02428	23108	7X806	54		02755	30305	21607	80704	02090	563	5X		02755	18126	19305	70501	00050				
Grudziądz	568	5X		02645	37505	21308	7X805	6X		62638	06135	21106	9X401	01101	568	5X		51438	16148	21105	9X401	95051				
Bydgoszcz	560	70		02744	35414	21509	60607	5X		03638	22118	21607	8X301	00100	560	5X		02646	16126	21604	8X403	01040				
Toruń	569	52		03645	35528	21208	7X907	5X		61538	04258	21706	9X300	01090	569	5X		43336	00036	22005	9X203	91040				
Poznań	551	50		02755	35515	22308	60807	5X		03658	30328	22705	8X301	00080	551	5X		02653	18214	21304	90801	00030				
Kalisz	573	60		64558	63358	19406	70804	6X		62558	30258	19806	8X302	07072	573	80		45568	20258	21305	80300	02043				
Katowice	109	5X		22528	22258	20602	9X406	52		03635	20228	23402	9X406	15062	109											
Kraków	556	53		02644	22157	20805	8X211	08		01590	00012	23803	75406	02062	556	57		45106	00037	22151	9X711	00531				
Cieszyn	78	5X		03748	18268	22402	9X403	56		02654	14116	24602	90206	13062	78	5X		04548	00018	23502	9X802	00002				
Zakopane	561	70		01844	32214	02102	90403	5X		03758	00018	04452	9X207	00059	561	50		02774	20214	03053	81803	00579				
Hala Gąsien.	75	5X		02844	20414	95354	8X303	5X		03X38	22118	96755	9X303	00519	75	71		02853	22124	96700	7X903	00579				
Mława	105	6X		64538	02228	20305	9X901	5X		22538	03058	21305	9X105	05062	105	XX		44109	16229	22604	9X102	00032				
Płock	106	62		62635	32258	18105	9X703	5X		03638	16158	19806	9X201	04061	106	5X		08438	16128	21205	9X301	00051				
Warszawa	552	5X		03748	14458	18607	8X403	50		01744	14314	21706	80307	09081	552	XX		46308	16338	23401	9X301	09500				
Łódź	554	6X		62518	61558	17906	9X300	6X		45318	00038	20008	9X305	09061	554	XX		46229	18139	22405	9X301	00040				
Dęblin	566	5X		03748	49428	20008	6X309	5X		02645	16315	23106	7X104	01101	566	53		02655	04216	23402	9X803	00530				
Lublin	550	5X		02755	49515	21508	7X309	50		01653	16213	25404	80209	00090	550	53		05545	00015	23800	9X603	00512				
Kielce	559	6X		03628	45348	19605	9X307	03		01690	14214	23603	80107	97072	559	53		05545	00015	23800	9X603	00512				
Wilno	553	5X		61338	08278	21109	9X804	6X		21338	16158	22408	9X105	02101	553	03		05690	18313	24002	9X101	00010				
Suwałki	567	6X		62538	04258	20707	9X803	5X		03538	51358	22406	9X305	05072	567	01		02590	51314	23402	90301	00501				
Lida	571	6X		62628	04258	21507	9X303	50		02646	00026	24008	90307	04090	571	5X		03748	10128	25102	9X902	00510				
Grodno	76	6X		62538	43258	19807	9X300	50		01641	00011	23405	90311	04081	76	58		01653	12204	24150	99901	00511				
Białystok	570	6X		03538	12258	09808	9X300	00		00690	14110	23805	80311	04082	570	07		02690	16215	24700	9X301	00501				
Leszno	103	5X		03538	00028	21408	9X305	53		01542	00013	25005	9X311	03092	103	5X		03538	00028	24603	9X703	00510				
Brześć n/B	562	53		01753	18354	21010	60309	03		01690	16202	24605	80305	02100	562	5X		51638	86148	23904	9X601	97000				
Pińsk	562	76		02744	18355	22510	7X308	00		01790	00014	26904	83306	02112	562	5X		67518	08318	24107	9X705	97032				
Łuck	574	03		01790	20303	23810	64103	04		01790	22102	26603	90106	00112	574	XX		48309	08259	23507	9X603	01032				
Przemyśl	79	6X		02736	20117	23109	79307	04		05690	00003	25103	96301	00092	79	6X		51638	00048	22504	XXXX	92012				
Lwów	558	47		02754	18316	23308	7X307	07		02690	00015	25305	8X301	00090	558	5X		67108	08138	21307	9X601	03032				
Tarnopol	557	53		02844	00016	23111	71307	5X		02646	20116	24908	8X303	00120	557	XX		48319	00049	22209	9X802	97071				

Spostrzeżenia aerologiczne

Pilotaże

Nazwa stacji	Godz.	200m	500m	1000m	1500m	2000m	3000m	4000m	5000m	6000m	7000m	Uwagi
Kraków 30.X	18	-	SW4	S7	SSW9	SSW5	SSW7					
Lwów -"-	18	-	S1	S4								
Wilno 31.X	7	S5	SSW13	SSW15								
Puck -"-	7	SW8	SSW9	SSW6	SW6	WSW6						
Tarnobrzeg-"-	7	N2	NE4	ESE6								
Gdynia -"-	8	SSW8	S9	S8								

Sondaże

Nazwa stacji	Wysokość	Ciśnienie	Temp.	Wilgotn.	Nazwa stacji	Wysokość	Ciśnienie	Temp.	Wilgotn.	Uwagi

Stan atmosfery w dniu 31 października:

Depresja barometryczna z nad morza Norweskiego sięga swą odnogą przez Skandynawię i Bałtyk do północnych wybrzeży Polski, Niemiec i Francji. Druga nad morzem Śródziemnym i Bałkanami. Pozostałe obszary Europy znajdują się pod wpływem wysokiego ciśnienia.

W Polsce - naogół chmurno i mglisto. Temperatura od -1° do 7°.

Przewidywany przebieg pogody w dniu 1 listopada:

Naogół pogoda o zachmurzeniu dużym z drobnymi deszczami w zachodnich dzielnicach, a z rozpogodzeniami na wschodzie kraju. Rankiem mglisto. Nocą przymrozki, w ciągu dnia temperatura od 6° do 8°. Najpierw słabe, potem umiarkowane wiatry południowo-zachodnie.

Nr. 306

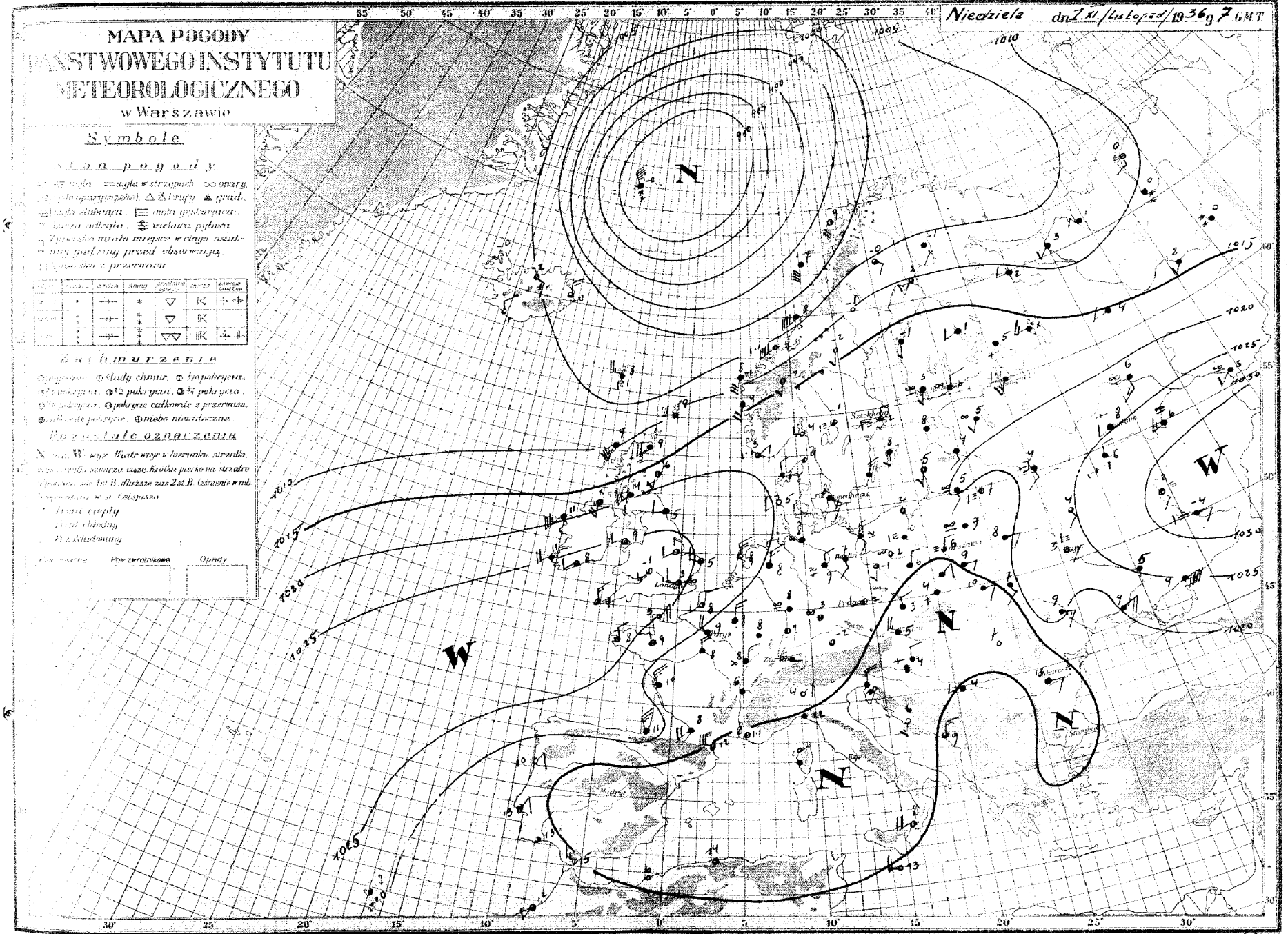

D. P. I. M. Nr. 1387. 11.VIII.36. (88.000 i 300 do kresk).

Nazwa stacji		Dn. 31.X. (sobota) 13 gmt						Dn. 31.X. (sobota) 18 gmt.						Dn. 1.XI. (niedziela) 1936 r. 7 gmt.						Szata śnieżna		Stan lotniska	Uwagi
		JJJ	$C_L C_M$	wwVhN$_L$	DDFWN	BBBTT	UCnabb	RRMME	$C_L C_M$	wwVhN$_L$	DDFWN	BBBTT	UCnabb	JJJ	$C_L C_M$	wwVhN$_L$	DDFWN	BBBTT	UCnabb	RRmmE	grubość warstwy w cm	świeżo spadły w cm		
Gdynia	563		00	01790	18204	18110	56505		53	02753	18416	18007	70201	563	02	01790	16214	17902	96401	00010				
Grudziądz	568		54	05545	18325	19708	8X804		50	05558	16124	19405	90101	568	50	08444	00036	18400	97801	00520				
Bydgoszcz	560		5X	02646	20216	19709	6X606		50	01643	16113	19405	90100	560	XX	48009	00019	18100	9X801	00510				
Toruń	569		5X	03648	18228	20408	7X705		5X	03538	00028	20006	8X201	569	57	45344	00038	18901	9X401	00510				
Poznań	551		55	02754	16315	19108	69802		04	02690	14215	18905	92901	551	53	05564	00015	17702	92801	00000				
Kalisz	573		56	02566	16228	19507	7X909		87	02664	18225	18905	70300	573	50	45567	02217	15906	80807	00012				
Katowice	109		5X	05648	06228	19506	8X806		5X	05538	08128	18905	9X700	109	5X	57418	02138	13905	9X804	91041				
Kraków	556		5X	03538	24128	20704	8X709		62	03546	00078	19304	9X803	556	5X	57228	00038	14404	9X806	97041				
Cieszyn	78		6X	03748	02118	20005	8X705		07	04690	00015	19303	90702	78	XX	57109	00039	14604	9X609	91032				
Zakopane	561		5X	85548	32278	01001	9X707		5X	48329	00079	99751	9X602	561	5X	67209	00059	96001	9X402	03529				
Huta Gąsien	75													75										
Mława	105		5X	02637	16227	21106	9X706		5X	02537	16127	20404	9X202	105	5X	03638	04228	18405	9X501	00032				
Płock	106		80	02634	14134	19708	70805		57	02634	00025	19405	9X701	106	52	03633	02128	16805	9X802	00031				
Warszawa	552		5X	03648	14238	20904	9X709		5X	52638	06328	19805	9X803	552	XX	46209	02239	16606	9X603	97050				
Łódź	554		8X	02746	18126	19707	8X807		5X	02547	00017	19705	9X300	554	5X	45328	02138	15706	9X705	00050				
Dęblin	566		52	03644	00028	19806	8X707		52	03644	00028	19407	9X703	566	5X	51538	04148	15710	9X703	97060				
Lublin	555		5X	03638	04148	20507	9X706		5X	05648	00028	20307	9X803	555	6X	03648	08156	16109	9X704	95080				
Kielce	558		5X	04648	04128	20306	7X603		5X	05538	00028	20004	9X300	559	5X	57418	04148	14907	9X605	91042				
Wilno	553		03	05490	12218	21508	7X809		5X	04548	00028	20407	9X702	553	XX	48009	00059	19107	9X300	96071				
Suwałki	567		01	01690	20203	21608	70803							567	XX	46109	37339	19704	9X801	00030				
Lida	571		6X	03638	14128	21709	9X810		6X	52438	14148	21207	9X403	571	62	03636	00028	19809	9X402	94080				
Grodno	76		5X	03648	12228	21308	7X810		5X	52328	00038	20206	9X300	76	XX	48109	00039	18307	9X401	97061				
Białystok	570		00	02790	16127	21108	7X809		5X	03658	00028	20507	9X801	570	5X	08448	00038	18109	9X801	00061				
Leśna	103		5X	61538	00058	21908	9X706		5X	03538	00028	20710	9X701	103	5X	03538	00028	19409	9X300	00081				
Brześć n/B.	565		5X	51638	08748	20608	9X808		5X	57218	00048	19508	9X801	565	5X	03648	06278	17010	9X803	97070				
Pińsk	562		5X	52518	08258	21810	9X707		5X	21628	10248	21110	9X703	562	5X	03628	10328	19108	9X300	00082				
Łuck	574		5X	03648	45428	20713	8X607		5X	03538	12328	20310	9X803	574	5X	03438	45528	18407	9X806	00071				
Przemyśl	79		XX	46XX	00039	20206	9X807		XX	481XX	00039	19106	9X801	79	6X	03738	08128	14110	9X802	01052				
Lwów	558		5X	03628	14238	18311	9X600		5X	03528	12228	17811	9X801	558	5X	03628	12328	14709	9X401	00091				
Tarnopol	557		6X	03638	16228	20211	9X805		6X	03538	16228	19710	9X803	557	6X	43538	14148	17107	9X401	97071				

Spostrzeżenia aerologiczne

Pilotaże

Nazwa stacji	Godz.	200 m	500 m	1000 m	1500 m	2000 m	3000 m	4000 m	5000 m	6000 m	7000 m	Uwagi
Kraków 31.X	13	-	ENE1	E6	ESE7							
Toruń "	14	WSW4	WSW4	W7								
Gdynia "	12	NW8	NW9	WNW4	NNW4	NW5	ESE4					
Łuck "	12	-	SSE7									
Warszawa "	12	E2	SSW3	S6								
Katowice "	12	E5	E7									
Tarnobrzeg	13	N1	chmury 225 mtr.									
Kraków "	18	-	NNE3									
Gdynia 1.XI.	8	NNE4	ENE3	WNW3								

Sondaże

Nazwa stacji	Wysokość m	Ciśnienie mm	Temp.	Wilgoć	Nazwa stacji	Wysokość m	Ciśnienie mm	Temp.	Wilgoć	Uwagi

Stan atmosfery w dniu 1 listopada

Głęboka depresja barometryczna z nad m. Norweskiego ogarnia swym wpływem zachodnie wybrzeże Skandynawji i Rosję północną. Druga z nad m. Śródziemnego pokrywa kraje Europy południowej, środkowej i częściowo zachodniej.

W POLSCE: pochmurno i mglisto, temp. od 0° do 10°.

Przewidywany przebieg pogody w dniu 2 listopada

W dalszym ciągu pogoda pochmurna i mglista z drobnymi deszczami, głównie na południu i wschodzie kraju. Dość ciepło. Słabe wiatry miejscowe.

Nr: 307.

Poniedziałek dn. 2. XI. (listopad) 1936 g. 7 G.M.T.

MAPA POGODY PAŃSTWOWEGO INSTYTUTU METEOROLOGICZNEGO w Warszawie

Symbole

Stan pogody.

≡ mgła, ≡ mgła w strzępach, ∞ opary, ≡ opary gęste, ▽ K krupy, △ ▲ grad, ≡ mgła słabnąca, ≡ mgła gęstniejąca, ≡ widzialność dobra, ≡ wichura, pyłowa, ⊓ burza, miała miejsce w ciągu ostatnich godziny przed obserwacją, ⊓ burza z przerwami

Zachmurzenie

⊘ pełna, ⊘ ślady chmur, ⊘ 3/10 pokryta, ⊘ 1/2 pokryta, ⊘ 3/4 pokryta, ⊘ 9/10 pokryta, ⊘ pokryta całkowicie z przerwami, ⊘ 8/10 pokryta, ⊘ niebo niewidoczne.

Pozostałe oznaczenia

Wiatr wiejący w kierunku strzałki, [illegible] dłuższe, krótkie pióro na strzałce [illegible] 1 st. B, dłuższe zaś 2 st. B. Ciśnienie w mb [illegible] w st. Celsjusza

[illegible] opady

[illegible] oblodzenie

[illegible] dłubanie

Pow. [illegible] Pow. zwierzchnia Opady

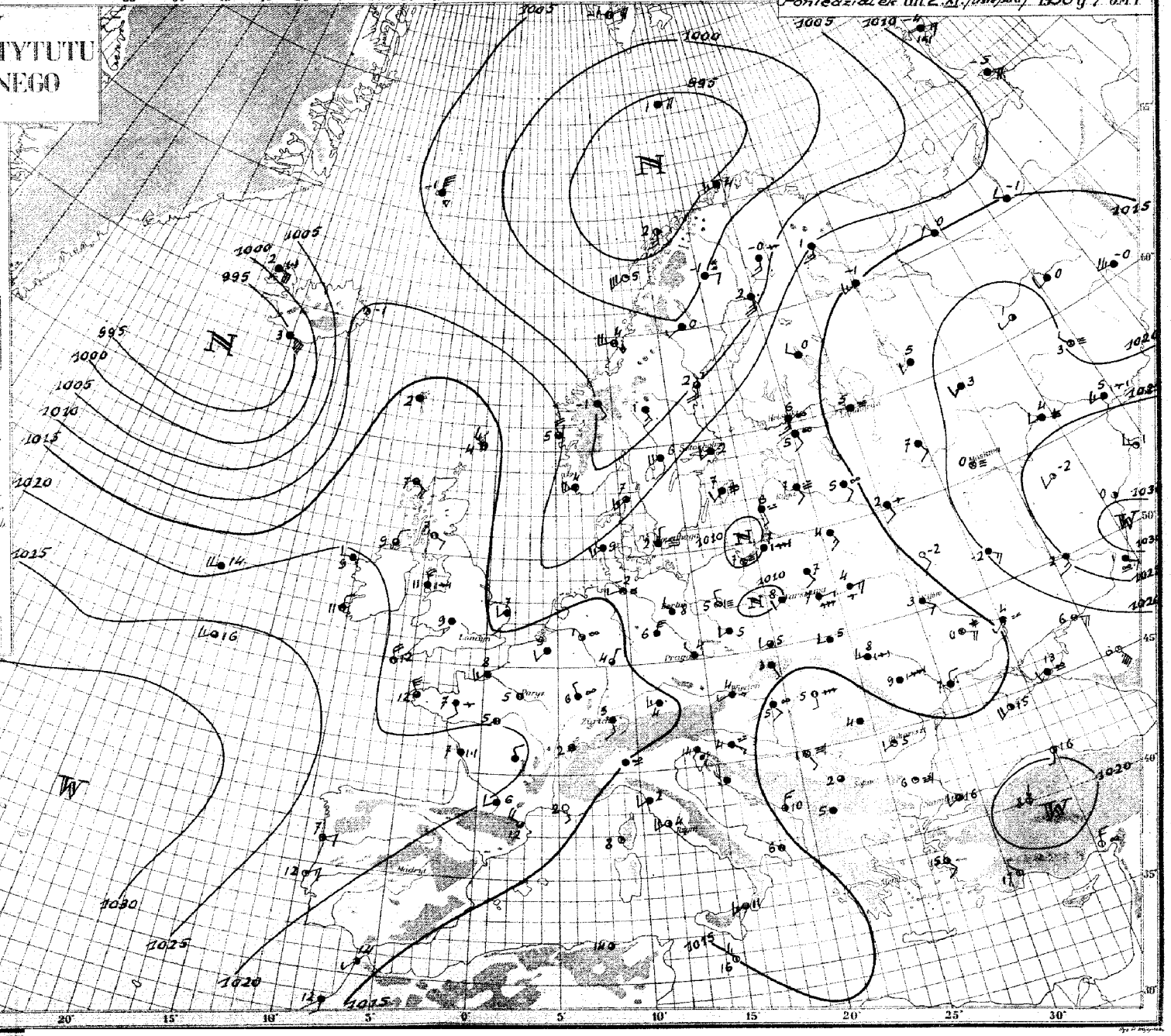

P. I. M. Nr. 1337. 11.VIII.36. (68.000 + 300 do kres.).

Nazwa stacji	Dn. 1.XI. (niedziela) 13 gmt.						Dn. 1.XI. (niedziela) 18 gmt.						Dn. 2.XI. (poniedziałek) 1936 r. 7 gmt						Szada śnieżna		Stan lotniska	Uwagi
	JJJ	$C_L C_M$	wwVhN$_L$	DDFWN	BBBTT	UC$_H$abb	$C_L C_M$	wwVhN$_L$	DDFWN	BBBTT	UC$_H$abb	RRMME	JJJ	$C_L C_M$	wwVhN$_L$	DDFWN	BBBTT	UC$_H$abb	RRmmE	grubość warstwy w cm	świeży śnieg / spodły śnieg		
Gdynia	563	01	03690	14128	16708	87707	02	02790	00026	15507	88703	00080	563	XX	44309	30139	09907	9X605	97041				
Grudziądz	568	07	05590	02128	15908	8X808	6X	62548	04158	14306	9X803	94081	568	XX	48009	00059	10106	9X602	01061				
Bydgoszcz	560	5X	04438	06138	16306	8X803	5X	04438	04138	14507	8X601	00070	560	XX	48009	00039	10106	9X703	00060				
Toruń	569	5X	51538	02228	16307	8X803	5X	03538	00048	14707	9X803	01070	569	XX	46009	00039	10707	9X802	01060				
Poznań	551	5X	03658	06328	15807	8X807	6X	61648	02228	14306	9X802	97070	551	XX	48009	30239	10905	9X300	97040				
Kalisz	573	5X	51458	32148	13606	8X807	XX	57109	00049	12607	8X806	91072	573	60	67458	20358	09606	8X807	02062				
Katowice	109	XX	57209	06049	11709	9X805	5X	08418	00038	12306	9X200	94092	109	05	05690	22215	13602	95103	00020				
Kraków	556	5X	57208	00038	15607	9X805	6X	08428	00038	12706	9X301	01071	556	50	02654	22224	13305	96301	00041				
Cieszyn	78	XX	57209	00039	12606	9X705	XX	57209	18039	13105	9X203	01072	78	87	05754	00027	14403	90302	01022				
Zakopane	561	53	05543	14135	94603	98703	5X	48109	20139	95401	9X204	96049	561	5X	03418	14138	96301	9X403	91019				
Beda Cięsien	75												75										
Hława	105	5X	45118	04228	15907	9X905	5X	67118	04138	14907	9X901	93072	105	XX	46009	00039	10607	9X603	01062				
Płock	106	52	08432	04328	14107	9X707	5X	52438	04148	12808	9X601	93081	106	5X	57228	00048	04208	9X602	93081				
Warszawa	552	5X	51528	06238	14110	9X808	8X	52628	10248	13508	9X300	00100	552	5X	03648	18258	10208	9X901	01080				
Łódź	554	5X	57328	02138	13208	9X802	XX	57299	00049	12208	9X801	91090	554	5X	03638	18338	10606	9X303	00060				
Dęblin	566	5X	57428	06248	13910	9X706	5X	05528	08228	13209	9X901	92100	566	6X	61638	18258	11307	9X901	93051				
Lublin	555	6X	61548	08458	14910	9X701	6X	03538	00058	13708	9X704	01100	555	6X	64538	20158	12506	9X702	01051				
Kielce	559	5X	05528	06248	12510	9X807	6X	03628	10228	12109	9X801	92102	559	6X	02637	22227	12505	8X401	00052				
Wilno	553	50	04428	14238	17111	9X810	50	02538	12328	16303	9X803	00110	553	5X	03648	12328	11804	9X807	91041				
Suwałki	562	XX	48109	04239	17507	9X803	XX	46109	00039	16207	9X803	00071	562	XX	44109	12239	11106	9X807	94051				
Lida	571	52	03646	12228	17510	8X803	52	03646	12328	16808	9X803	00120	571	6X	52628	12328	12704	9X802	97040				
Grodno	75	6X	03538	10338	16211	9X806	6X	03538	10328	15508	9X801	00121	75	6X	03538	12228	11406	9X804	97061				
Białystok	570	5X	03648	08228	16511	8X805	5X	52648	10248	15707	9X801	97121	570	5X	03648	12228	11007	9X805	93061				
Leśna	103	5X	03538	00028	17508	9X807	5X	03538	00028	16906	9X702	00100	103	5X	52538	00048	12504	9X705	97031				
Brześć n/B	565	6X	03538	08228	15809	9X805	5X	21538	08248	15008	9X802	97100	565	5X	56538	08148	11407	9X804	02070				
Pińsk	562	5X	03628	12328	17908	8X704	5X	03628	14328	17306	9X300	00102	562	5X	52528	08358	12704	9X705	91042				
Łuck	572	5X	03538	45428	16609	9X904	6X	62538	12428	16308	9X300	97111	572	6X	62438	00058	12407	9X603	03062				
Przemyśl	29	6X	03738	08128	13011	9X803	6X	05638	00028	13809	9X303	97122	29	5X	05638	22128	14106	8X300	02041				
Lwów	558	5X	03738	20228	13310	9X805	5X	03538	20328	13109	9X801	00110	558	5X	03648	24228	12905	8X801	03040				
Tarnopol	557	6X	03638	16228	15009	9X805	6X	51538	00038	14708	9X300	97111	557	6X	62638	26258	12106	9X301	01062				

Spostrzeżenia aerologiczne

Wiatrowe

Nazwa stacji	Godz.	200 m	500 m	1000 m	1500 m	2000 m	3000 m	4000 m	5000 m	6000 m	7000 m	Uwagi
Kraków 2.XI	7	-	WSW9	SW8	WSW7	SSW4						
Warszawa -"-	7	SSW5	SSW3									
Katowice -"-	7	SW9	SW10	WSW6	SSW4	SW5						
Tarnobrzeg -"-	7	SW4	W8	W11								

Sondaże

Nazwa stacji	Wysokość	Ciśnienie	Temp.	Wilgoć	Nazwa stacji	Wysokość	Ciśnienie	Temp.	Wilgoć	Uwagi

Stan atmosfery w dniu 2 listopada:

Depresja barometryczna, której środek zalega morze Północne ogarnia swym wpływem Skandynawię, druga, głęboka nad Islandią i trzecia, płytka nad Polską i południowym Bałtykiem. Pozostała część Europy znajduje się pod wpływem wysokiego ciśnienia.

W Polsce - pochmurno i mglisto, miejscami drobne deszcze. Temperatura od 4° do 7°.

Przewidywany przebieg pogody w dniu 3 listopada:

W dalszym ciągu pogoda pochmurna i mglista z drobnymi deszczami. Ciepło (dniem od 8° do 10°). Słabe wiatry miejscowe.

Nr 308.

MAPA POGODY PAŃSTWOWEGO INSTYTUTU METEOROLOGICZNEGO w Warszawie

Wtorek dn. 3. XI. /listopad/ 1936 g. 7 GMT

Symbole

Stan pogody

mgła, mgła w strzępach, opary, gęste opary (zgęsk.), krupy, grad, mgła słabnąca, mgła gęstniejąca, burza śnieżna, burza piaskowa, burza w chwili obserwacji, burza w ciągu ostatniej godziny przed obserwacją, burza z przerwami.

Zachmurzenie

zupełnie, ślady chmur, 1/4 pokrycia, 1/2 pokrycia, 3/4 pokrycia, 7/8 pokrycia, pokrycie całkowite z przerwami, niebo pokryte, niebo niewidoczne.

Pozostałe oznaczenia

N oraz W wyg. Wiatr wyg. w kierunku strzałki, kreski obok strzałki wyg. za wiatr, kreska poprzeczna na strzałce oznacza siłę 1st B, dłuższe zaś 2st B. Liczbowe wartości temperatura w st. Celsjusza.

T - ciepły

T - chłodny

T - zokludowany

Pow. pozioma	Pow. zwrotnikowa	Opady

L. P. I. M. Nr. 1387. 11.VIII.36. (188.000 + 300 do kresli)

Nazwa stacji	Dn. 2.XI. (poniedziałek) 13gmt.						Dn. 2.XI. (poniedziałek) 18gmt.					
	JJ	$C_L C_M$	wwVhN$_L$	DDFWN	BBBTT	UC$_H$abb	$C_L C_M$	wwVhN$_L$	DDFWN	BBBTT	UC$_H$abb	RRMME
Gdynia	563	6X	05538	30348	08609	9X806	6X	03648	30328	09107	9X201	92091
Grudziądz	568	5X	57318	02138	09008	9X704	5X	57318	28238	09907	9X305	01081
Bydgoszcz	560	6X	04428	04138	09207	9X901	5X	03628	28138	10706	8X304	00080
Toruń	569	5X	08428	00038	09908	9X308	5X	05418	00048	10907	9X304	94080
Poznań	551	5X	57318	28238	10606	9X801	5X	03538	26228	11906	9X304	93061
Kalisz	523	60	57458	53348	10606	80505	6X	62458	20258	10906	8X403	02072
Katowice	109	5X	05648	22328	12706	7X800	5X	03648	22328	13505	8X303	00070
Kraków	556	51	02654	20227	12608	6X803	52	03645	22128	13706	9X403	00090
Cieszyn	78	8X	03868	14228	13306	7X602	5X	03558	22228	14705	8X305	97082
Zakopane	561	52	02754	04215	95503	8X902	5X	48109	20139	95401	9X204	96040
Hala Gąsien.	75						5X	01X53	16313	91152	8X301	00019
Mława	105	5X	42328	00038	09008	9X702	6X	02428	00058	09008	9X300	01092
Płock	106	5X	43128	20138	08308	9X803	6X	61528	20158	08807	9X301	02091
Warszawa	552	6X	64528	22358	09407	9X601	6X	64528	22358	09706	9X601	13091
Łódź	554	6X	61638	22328	10306	9X801	6X	61538	22358	11305	9X304	02081
Dęblin	566	6X	61538	20228	10707	8X801	6X	62638	24258	10606	9X901	03092
Lublin	555	6X	64538	24258	12605	9X300	6X	63538	00058	12106	9X803	07091
Kielce	559	61	03635	22228	11806	7X904	62	03634	24228	12505	8X403	00092
Wilno	553	5X	03648	12338	09004	9X811	6X	21428	00028	07104	9X803	97081
Suwałki	567	5X	45128	00038	08807	9X811	XX	48109	00039	07807	9X802	95081
Lida	571	52	03646	12128	09304	9X807	02	03690	00028	08003	9X803	97070
Grodno	76	5X	52438	12248	08307	9X807	5X	03438	00048	07007	9X803	92081
Białystok	570	5X	03648	14128	08208	9X809	5X	54648	00048	07408	9X802	02082
Leśna	103	5X	52538	00048	09304	9X804	5X	52538	00048	08204	9X702	97061
Brześć n/B	565	6X	62538	20158	09107	9X806	6X	62538	20158	09106	9X401	08081
Pińsk	562	5X	52518	12148	09805	9X707	5X	62518	12158	08505	9X703	02062
Łuck	574	6X	64428	24358	11006	9X804	6X	62528	24358	12205	9X103	18072
Przemyśl	79	6X	05638	20128	13307	8X803	6X	05638	20128	14106	8X303	00091
Lwów	558	5X	03748	26228	13106	8X801	5X	03648	24228	13405	8X301	00091
Tarnopol	557	6X	03638	26258	11806	9X802	5X	02635	26325	13805	8X307	06082

Nazwa stacji	Dn. 3.XI. (wtorek) 1936r. 7gmt.							Szata śnieżna		Stan Lotniska	Uwagi
	JJ	$C_L C_M$	wwVhN$_L$	DDFWN	BBBTT	UC$_H$abb	RRmmE	grubość warstwy w cm	świeży spadły w cm		
Gdynia	563	55	02754	22415	09604	80802	00030				
Grudziądz	568	50	02644	20214	13002	90300	93011				
Bydgoszcz	560	5X	04428	20118	14101	9X303	00000				
Toruń	569	5X	02656	20216	14602	9X203	00000				
Poznań	551	5X	02657	18317	15102	9X301	97000				
Kalisz	523	77	05664	55315	15805	70312	95042				
Katowice	109	5X	05538	24128	18704	9X306	02031				
Kraków	556	6X	03538	20348	18604	9X309	03041				
Cieszyn	78	5X	04658	00078	19504	9X307	94042				
Zakopane	561	62	25655	22378	00301	9X108	94519				
Hala Gąsien.	75	6X	77218	24168	94652	9X307	02559				
Mława	105	5X	03638	24228	13902	9X106	00022				
Płock	106	07	02690	24325	14003	9X307	01021				
Warszawa	552	5X	03637	28427	14505	9X311	06041				
Łódź	554	57	03653	22328	16204	9X309	02040				
Dęblin	566	6X	05538	24358	14306	9X309	07032				
Lublin	555	6X	22548	24358	15105	9X309	06041				
Kielce	559	6X	43308	24238	17104	9X311	08032				
Wilno	553	5X	03638	26328	05606	9X305	95041				
Suwałki	567	5X	03538	28228	09906	9X303	96051				
Lida	571	6X	52428	28248	08307	9X301	95040				
Grodno	76	6X	03438	67348	09307	9X308	01061				
Białystok	570	5X	03638	24258	11406	9X309	02062				
Leśna	103	5X	03638	24248	09107	9X207	01031				
Brześć n/B	565	6X	22538	26258	12007	9X309	05051				
Pińsk	562	6X	62518	22358	10906	9X304	11042				
Łuck	574	6X	62528	22358	15505	9X305	95042				
Przemyśl	79	6X	81638	22158	17506	8X307	97041				
Lwów	558	57	03746	20278	16305	8X307	97041				
Tarnopol	557	5X	03648	22218	17305	8X304	00030				

Spostrzeżenia aerologiczne

Pilotaże

Nazwa stacji	Godz.	200m	500m	1000m	1500m	2000m	2500m	4000m	5000m	6000m	7000m	Uwagi
Kraków 2.XI	18	-	W11	WSW15	WSW15							
Warszawa 3.XI	7	W14										
Lwów -"-	7	-	WSW11	W16								
Gdynia -"-	8	WSW8	W7	W6	WSW11							

Sondaże

Nazwa stacji	Wysokość m	Ciśnienie mb	Temp	Wilgotn	Nazwa stacji	Wysokość	Ciśnienie	Temp	Wilgotn	Uwagi

Stan atmosfery: w dniu 3 listopada:

Rozległa depresja barometryczna ze środkiem nad morzem Północnem i Islandią ogarnia swym wpływem znaczną część Europy, jedynie tylko Francja, Bałkany oraz częściowo Rosja południowa znajdują się pod wpływem wysokiego ciśnienia.

W Polsce - w dzielnicach północno-zachodnich rozpogodzenie, poza tym pochmurno i deszcz. Temperatura od 1° do 7°.

Przewidywany przebieg pogody: w dniu 4 listopada:

Po chmurnym i mglistym ranku w ciągu dnia zachmurzenie zmienne, wzrastające w godzinach popołudniowych. Miejscami przelotne deszcze, zwłaszcza w dzielnicach północnych. Po chłodnej nocy temperatura dniem do 10°. Umiarkowane wiatry z kierunków zachodnich.

Nr 309.

Środa dn. 4. XI. (listopad) 1936 g. 7 GMT

MAPA POGODY PAŃSTWOWEGO INSTYTUTU METEOROLOGICZNEGO w Warszawie

Symbole

Stan pogody

≡ mgła, = mgła w strzępach, ∞ opary, ∞ opary (mżawka), △ ▲ krupy, ▲ grad, ≡ mgła słabnąca, ≡ mgła gęstniejąca, ≡ śnieżna adiogła, ≡ mroczna pyłowa, ≡ zjawisko miało miejsce w ciągu ostatnich godzin przed obserwacją, ≡ zjawisko z przerwami

		mgła	opady	przelotne opady	burza	burza śnieżna

Zachmurzenie

○ pochmurno, ⊙ ślady chmur, ⊕ ½ pokrycia, ◑ ¼ pokrycia, ◑ ½ pokrycia, ◑ ¾ pokrycia, ⊖ ¾ pokrycia, ⊖ pokrycie całkowite z przerwami, ● całkowite pokrycie, ⊕ niebo niewidoczne

Pozostałe oznaczenia

N, NW, W, SW, Wiatr wieje w kierunku strzałki, grubsza strzałka oznacza siłę. Krótkie pierko na strzałce odpowiada siłe 1st B, dłuższe zaś 2 st B. Ciśnienie w mb, temperatura w st. Celsjusza

Front ciepły

Front chłodny

Frontolizowany

Pow. ciśnienia | Pow. zwrotnikowo | Opady

D. P. T. M. Nr. 1387. (11.VIII.36. 188.000 + 300 do kredki).

Nazwa stacji		Dn. 3.XI. (wtorek) 13gmt.						Dn. 3.XI. (wtorek) 18gmt.					
		JJJ	$C_L C_M$	wwVhN$_L$	DDFWN	BBBTT	UC$_H$abb	$C_L C_M$	wwVhN$_L$	DDFWN	BBBTT	UC$_H$abb	RRMME
Gdynia	563		6X	61638	57678	09505	7X300	6X	03648	22378	11407	7X204	97081
Grudziądz	568		5C	02645	22425	12606	82802	5X	03648	20428	14405	8X302	00070
Bydgoszcz	560		5X	03638	22228	13705	8X301	5X	03638	22128	15105	8X103	00070
Toruń	569		5X	03658	22328	14405	7X300	5X	03648	22228	15505	8X301	00060
Poznań	557		5X	03658	20428	14906	8X902	5X	03658	22228	15905	8X303	00060
Kalisz	573		46	01772	20214	15007	54905	75	02664	53315	16006	60408	00092
Katowice	109		77	05654	22315	17707	72805	5X	03648	22228	19305	8X305	00071
Kraków	556		82	02655	22117	18407	72603	62	03647	18228	19407	7X303	97081
Cieszyn	78		24	02853	18214	18409	76802	5X	03648	14018	19906	7X305	97101
Zakopane	561		5X	03758	06218	00603	8X501	00	00690	00010	01751	90403	00089
Beda Cieszyn	75		10	01653	18303	95401	9X300	00	00X90	20200	96401	50303	00029
Mława	105		5X	03658	24328	14405	8X401	5X	03648	24328	15704	9X105	00072
Płock	106		57	03634	22328	14106	7X201	57	02633	22125	15304	8X303	00070
Warszawa	552		88	02754	24425	15005	8X802	5X	03748	20318	16205	8X202	00070
Łódź	554		10	01763	57413	15506	60602	57	03655	20218	17305	8X304	00070
Bełchatów	566		57	02644	20316	15807	7X601	5X	02644	20214	17605	8X102	00071
Lublin	555		5X	03648	24448	17406	8X203	5X	03548	00018	18706	9X303	91071
Kielce	559		6X	03635	24225	17706	8X302	6X	03638	20228	19205	9X303	00072
Wilno	553		5X	03637	20227	07907	8X301	5X	03548	20328	09505	9X301	00081
Szczuczyn	562		77	02644	55516	11006	7X301	5X	03538	57628	11904	8X303	00071
Łida	571		88	03645	28228	05707	9X303	02	03690	24318	12004	8X302	97080
Grodno	76		5X	02634	55445	11106	81303	6X	22438	53458	12605	8X303	92071
Białystok	570		5X	02747	26247	13006	7X303	5X	03658	22228	14605	8X303	97082
Lesna	703		5X	03538	24228	11007	9X203	5X	02536	24216	14205	8X206	97081
Brześć n/B.	565		53	02754	24316	14407	7X305	50	01653	22113	16804	80303	97080
Pińsk	562		6X	62518	22358	12707	9X305	62	03625	24358	16206	7X304	02072
Łuck	574		6X	22418	24358	16608	9X303	5X	03538	24328	19106	9X307	01072
Przemyśl	79		6X	05648	22128	19707	9X103	52	05645	00028	21006	9X302	00071
Lwów	558		6X	03738	24258	17905	8X301	5X	03638	24228	19705	9X301	00050
Tarnopol	557		8X	03748	24228	18106	8X301	5X	03648	24128	20205	8X302	00070

Nazwa stacji		Dn. 4.XI. (środa) 1936r. 7gmt.						Szata śnieżna grubość pokrywy w cm	Ta 8ID opady w mm	Stan lotniska	Uwagi
		JJJ	$C_L C_M$	wwVhN$_L$	DDFWN	BBBTT	UC$_H$abb	RRmmE				
Gdynia	563	5X	03668	55528	12407	8X403	00060				
Grudziądz	568	5X	05544	26224	15905	9X305	00040				
Bydgoszcz	560	5X	05537	20227	16605	8X105	00040				
Toruń	569	57	03654	20228	17206	8X305	00040				
Poznań	557	57	03654	20328	17205	8X305	00040				
Kalisz	573	74	45664	16215	17604	70304	00032				
Katowice	109	5X	05645	22225	20805	8X306	00021				
Kraków	556	52	05556	00027	21005	9X404	00031				
Cieszyn	78	5X	04758	22128	21306	9X405	00051				
Zakopane	561	5X	02875	16115	03150	9X403	00594				
Beda Cieszyn	75	5X	02845	49615	XXXXX	8X301	00559				
Mława	105	5X	02647	20227	17305	9X404	00021				
Płock	106	57	02633	20327	17105	8X405	00040				
Warszawa	552	55	02755	18317	18605	7X303	00040				
Łódź	554	57	02754	20225	19103	8X303	00030				
Bełchatów	566	57	02654	18216	12004	9X407	00010				
Lublin	555	5X	02656	20216	21304	9X204	00030				
Kielce	559	6X	05548	18228	20904	9X403	00022				
Wilno	553	5X	02538	20328	14104	9X309	93040				
Szczuczyn	562	5X	03538	53428	15704	9X308	00031				
Łida	571	52	03645	28228	16204	9X208	00030				
Grodno	76	5X	03548	53428	16205	9X305	00041				
Białystok	570	07	03690	20228	17505	8X304	00041				
Lesna	703	53	03544	18228	17804	9X205	00030				
Brześć n/B.	565	53	03666	22228	19705	8X306	00040				
Pińsk	562	02	02690	22325	19905	86305	00032				
Łuck	574	03	02590	24227	22306	86407	00052				
Przemyśl	79	03	05690	20128	22707	8X303	00051				
Lwów	558	5X	03768	20328	22905	8X306	00040				
Tarnopol	557	5X	03658	22128	23904	8X307	00040				

Spostrzeżenia aerologiczne

Pilotaże

Nazwa stacji	Godz.	200m	500m	1000m	1500m	2000m	3000m	4000m	5000m	6000m	7000m	Uwagi
Kraków 4.XI	7	-	W4	WSW9								
Lwów -"-	7	-	SW14	WSW15								
Łuck -"-	7	-	W10	W9	W9							
Warszawa -"-	7	WSW6	W8	WSW8	WSW8							
Katowice -"-	7	WSW8	WSW13									
Tarnobrzeg -"-	7	S2	SW7	WSW6								
Gdynia -"-		W18	W13	W4	W9							
Toruń -"-	5	W7	NW9	NW9	NW9	NW6						

Sondaże

Nazwa stacji	Wysokość m	Ciśnienie mb	Temp. °C	Wilgotn. %	Nazwa stacji	Wysokość m	Ciśnienie mb	Temp. °C	Wilgotn. %	Uwagi

Stan atmosfery w dniu 4 listopada:

Rosję południową, Bałkany oraz południową Francję i półwysep Pirenejski pokrywa wysokie ciśnienie. Pozostałe obszary Europy znajdują się pod wpływem rozległej depresji barometrycznej ze środkiem nad morzem Północnym i Islandią.

W Polsce - chmurno z rozpogodzeniami. Temperatura od 4° do 7°.

Przewidywany przebieg pogody w dniu 5 listopada:

Pogoda naogół chmurna, rankiem mglista, a z przejaśnieniami w ciągu dnia. Dość ciepło przy słabych wiatrach południowo-zachodnich i zachodnich.

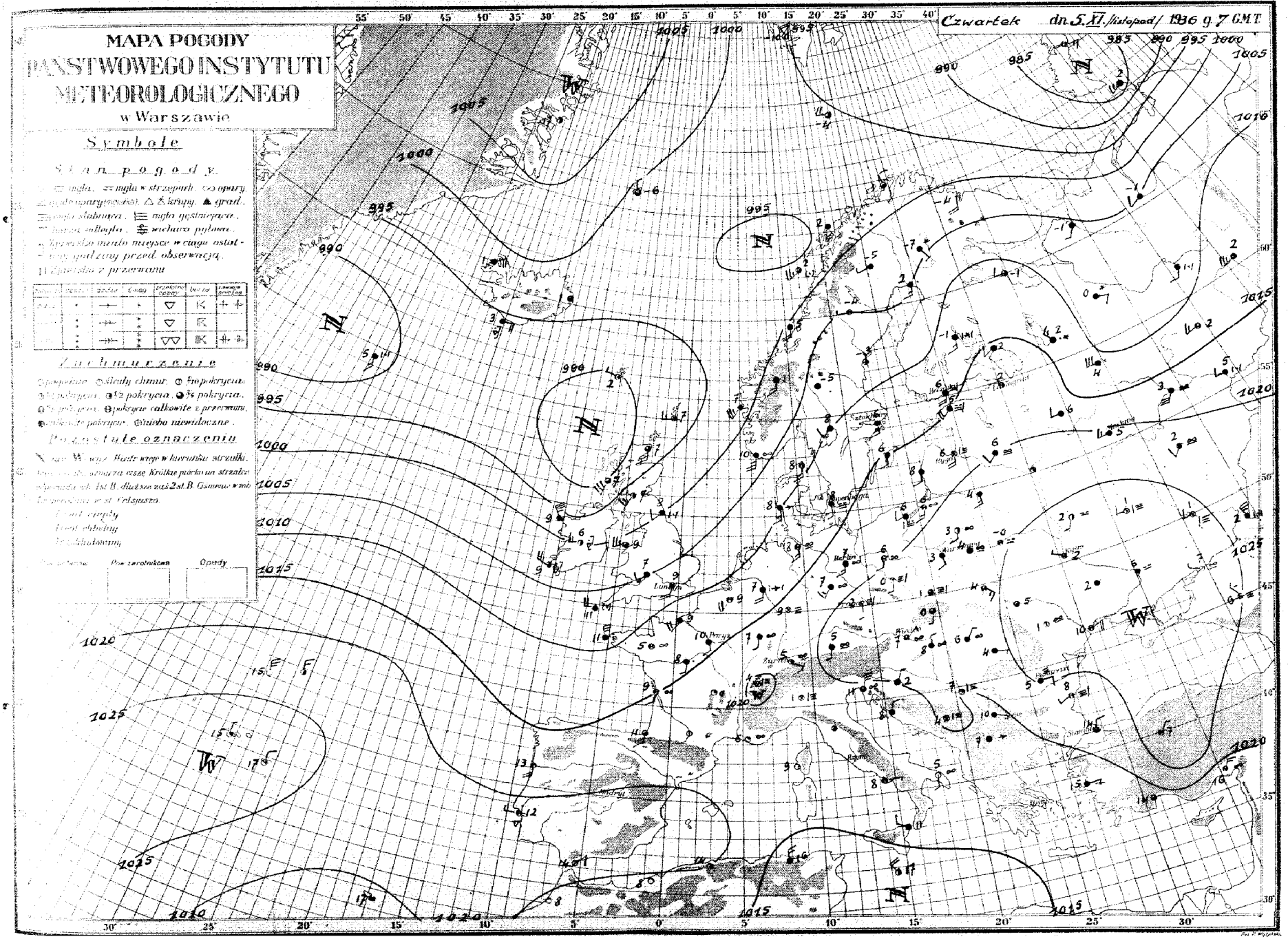
Nr 310.
Czwartek dn. 5. XI. /listopad/ 1936 g. 7 GMT
MAPA POGODY
PAŃSTWOWEGO INSTYTUTU
METEOROLOGICZNEGO
w Warszawie
Symbole
Stan pogody
Zachmurzenie
Pozostałe oznaczenia
Pow. zwrotnikowa
Opady

Nazwa stacji		Dn. 4.XI. (środa) 13gmt.						Dn. 4.XI. (środa) 18gmt.						Dn. 5.XI. (czwartek) 1936r. 7gmt.						Szata śnieżna		Stan lotniska	Uwagi
		JJJ	$C_L C_M$	wwVhN$_L$	DDFWN	BBBTT	UC$_H$abb	$C_L C_M$	wwVhN$_L$	DDFWN	BBBTT	UC$_H$abb	RRMME	JJJ	$C_L C_M$	wwVhN$_L$	DDFWN	BBBTT	UC$_H$abb	RRmmE	grubość warstwy w cm	świeżo spadły śnieg		
Gdynia	563	6X	03648	22328	15109	8X307	6X	05548	22228	16208	8X305	00101	563	54	47353	22228	17306	94201	00060				
Grudziądz	568	5X	05548	18328	17308	8X302	5X	05548	20228	18907	9X302	00080	568	6X	61538	18478	19007	9X300	97060				
Bydgoszcz	560	5X	05548	20128	18008	8X301	5X	03638	20128	19107	9X101	00080	560	5X	05548	18128	18906	8X801	00060				
Toruń	569	52	03645	20228	18408	8X301	5X	05538	00028	19806	8X302	00080	569	5X	03648	16228	20005	8X402	00040				
Poznań	551	57	02654	18425	18308	84301	6X	62538	18158	19007	9X301	97081	551	54	05544	16227	19005	9X801	96040				
Kalisz	573	14	02774	18215	18710	63306	47	45564	18115	19506	70305	00111	573	71	01773	14114	20050	70300	00501				
Katowice	109	52	05645	22328	21108	7X300	5X	03648	22228	22306	9X102	00080	109	04	05690	16103	22003	90300	00011				
Kraków	556	58	05555	22227	21608	7X902	52	08456	00027	22206	9X303	00081	556	55	43353	00035	22701	96701	00510				
Cieszyn	78	5X	04758	22128	22106	8X602	5X	04558	00028	22606	9X102	00071	78	07	04690	00014	22902	90601	00021				
Zakopane	561	70	01863	08213	04206	70201	00	00890	16100	05051	90103	00079	561	07	02890	18115	03900	9X300	00539				
Huta Gąsien	75	70	01853	20203	98902	7X301	00	00X90	20100	98951	90300	00290	75	5X	03858	20128	98701	8X802	00519				
Mława	105	5X	03648	20228	18907	8X403	5X	03648	20128	20306	9X102	00071	105	59	02654	20127	21104	93401	00041				
Płock	106	57	03634	20228	17908	8X100	52	03644	20128	19506	9X101	00080	106	07	02690	16124	20303	96901	00020				
Warszawa	552	87	02753	20326	19309	69901	57	02754	18326	21005	8X302	00090	552	5X	03648	14228	21803	9X401	00010				
Łódź	554	57	02764	20315	19709	63301	00	00690	16110	20705	80302	00090	554	04	47290	00004	21101	9X501	00000				
Dęblin	566	01	02690	20214	20209	62301	00	00690	00010	11603	90001	00090	566	05	05590	00014	22405	80400	00510				
Lublin	555	5X	02657	16227	22307	8X306	00	00690	00010	23405	93101	00070	555	00	05690	16210	23705	90202	00020				
Kielce	559	50	05543	2P225	20908	72300	58	05553	20224	22705	9X303	00080	559	53	08402	12213	23003	90401	00022				
Wilno	553	54	02535	16216	15907	8X303	5X	03528	16228	18406	9X307	00070	553	5X	03438	16328	21504	9X105	00030				
Suwałki	567	5X	03538	55328	17907	8X307	5X	03538	53428	19405	9X303	00070	567	5X	03548	20228	21104	9X301	00030				
Lida	571	52	03646	20228	17907	8X305	54	05545	20316	21005	80308	00070	571	5X	43538	00038	22404	9X301	00010				
Grodno	76	7X	02555	53425	17408	7X302	50	01453	20213	19804	90304	00080	76	5X	03648	18228	21505	8X303	00020				
Białystok	570	57	02664	18225	17908	7X300	07	02690	18125	20705	8X304	00091	570	04	05590	16214	22503	99504	00021				
Leśna	103	53	03644	22228	19107	8X303	00	00590	00000	21303	90305	00080	103	53	02544	00027	23402	9X204	00000				
Brześć n/B.	565	57	02673	20227	20208	8X001	5X	02656	20226	22006	8X302	00080	565	5X	08438	00028	23004	9X300	00000				
Pińsk	562	07	02790	22315	20708	6X000	07	02790	22216	22705	9X201	00081	562	53	04433	00006	24950	9X302	00511				
Łuck	574	5X	02667	24317	23008	7X003	5X	03668	24228	24207	9X103	00092	574	00	01690	14301	25005	85300	00031				
Przemyśl	79	53	05664	20125	22611	80001	00	05690	00000	24205	90300	00111	79	04	47390	00017	24300	9X800	00521				
Lwów	558	57	02764	18125	22509	7X902	00	00690	00010	24205	70302	00090	558	07	02690	12326	24104	9X501	00010				
Tarnopol	557	58	02654	22125	23508	6X601	00	00690	22110	25304	80305	00090	557	53	02643	00014	25303	99301	00510				

Spostrzeżenia aerologiczne

Pilotaże

Nazwa stacji	Godz.	200m	500m	1000m	Godz.	2000m	3000m	4000m	5000m	6000m	7000m	Uwagi
Kraków 4.XI	17	-	SSW2	SW7	SW9							
Lwów -"-	18	-	SSW4	SSW6	WSW6							
Kraków 5.XI	7	-	SE3	S5	W3	SW6	SW6					
Lwów -"-	7	-	SSE9	SSE5	SW5	SSW4						
Łuck -"-	7	-	S9	S6	S8	SW6						
Warszawa-"-	7	S5	SW4	SSW7								
Katowice-"-	7	S3	SW6	SW3								
Gdynia -"-	8	N9	W10									

Sondaże

Nazwa stacji	Wysokość m	Ciśnienie mb	Temp.	Wilgoć %	Nazwa stacji	Wysokość m	Ciśnienie mb	Temp.	Wilgoć %	Uwagi

Stan atmosfery w dniu 5 listopada:

Rozległy obszar niskiego ciśnienia, którego środki zalegają: Nową Ziemię, morze Norweskie, wyspy Owcze oraz północną część Atlantyku (w pobliżu Grenlandii) pokrywa Europę północną i północno-zachodnią. Wyż Azorski łączy się przez kraje Europy południowej z wyżem, zalegającym Rosję południową i Azję Mniejszą.

W Polsce - chmurno, mgliste, na Pomorzu gdzieniegdzie drobny deszcz. Temperatura od 0° w Zakopanem do 7° w Grudziądzu.

Przewidywany przebieg pogody w dniu 6 listopada:

Rankiem chmurno i mglisto w ciągu dnia przejaśnienia, w godzinach popołudniowych wzrost zachmurzenia aż do deszczu, głównie na zachodzie kraju. Dość ciepło. Słabe wiatry z kierunków południowych.

Nr 311.

MAPA POGODY PAŃSTWOWEGO INSTYTUTU METEOROLOGICZNEGO w Warszawie

Piątek dn. 6. XI. / listopad 1936 g. 7 GMT

Symbole

Stan pogody

≡ mgła, = mgła w strzępach, ∞ opary, ∞ opary (gęste opary wodne), △ ✱ kruppy, ▲ grad, ≡ mgła słabnąca, ≡ mgła gęstniejąca, ≈ burza odległa, ⚟ wichura pyłowa, ⚟ burza w chwili mrzyce w ciągu ostatniej godziny przed obserwacją, ⚟ burza z przerwami

Zachmurzenie

○ pogodnie, ◔ słaby chmur, ◔ ¼ pokrycia, ◔ ⅓ pokrycia, ◑ ½ pokrycia, ◕ ¾ pokrycia, ◕ ⅞ pokrycia, ● pokrycie całkowite z przerwami, ● całkowite pokrycie, ⊕ niebo niewidoczne.

Pozostałe oznaczenia

Wiatr wieje w kierunku strzałki. Wiatr wieje w kierunku strzałki. Jeśli wiatr osiąga ciszę, krótkie pióro na strzałce oznacza ok. 1 st. B, dłuższe zaś 2 st. B. Ciśnienie w mb. Temperatura w st. Celsjusza.

Front ciepły

Front chłodny

Front okluzyjny

Pow. zwrotnikowe | Pow. zwrotnikowe | Opady

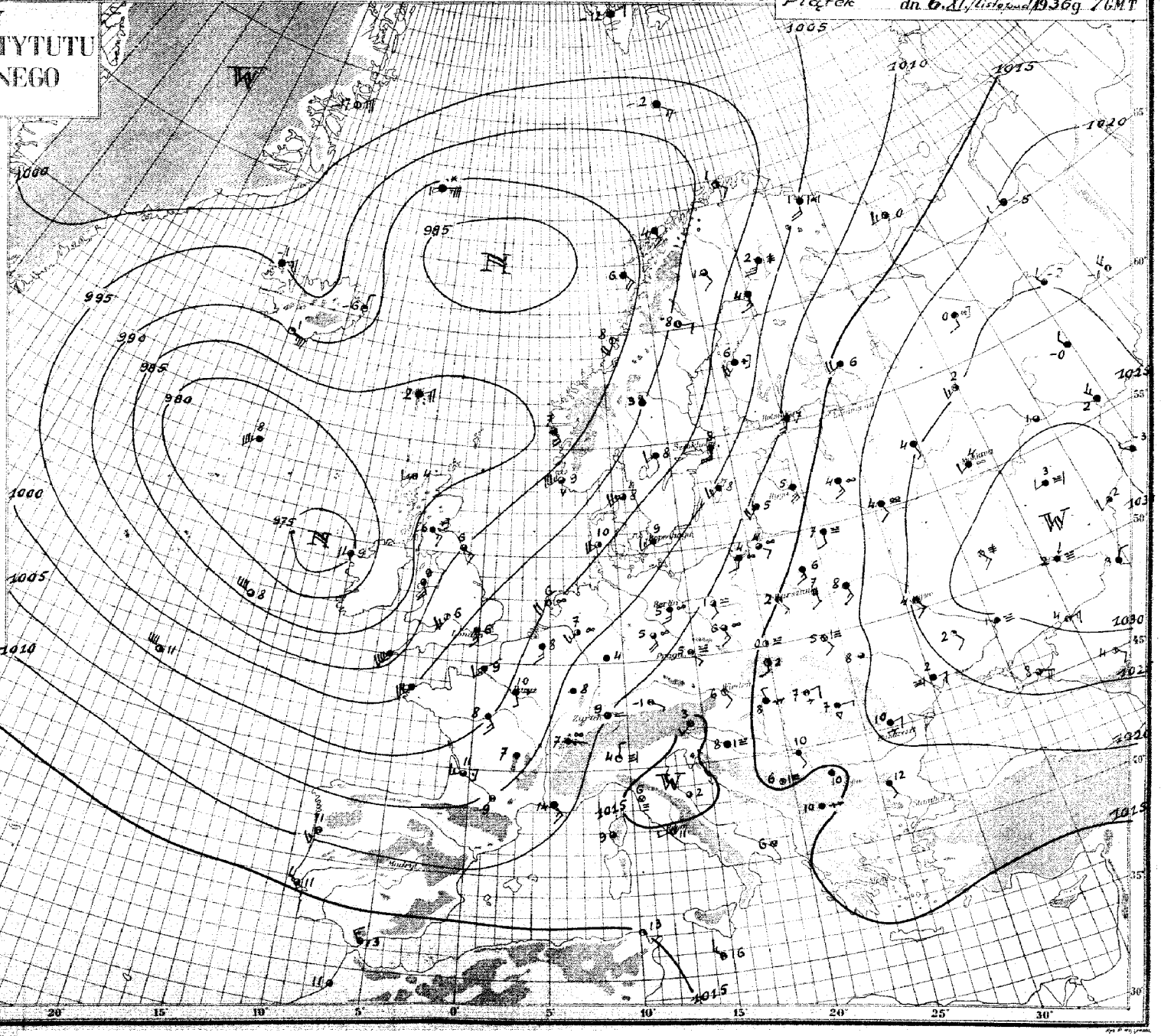

P. P. W. M. Nr. 1387. 11.VIII.36. (88.000 + 300 do kresk.).

Nazwa stacji		Dn. 5.XI. (czwartek) 13 gmt.						Dn. 5.XI. (czwartek) 18 gmt.				
		JJJ	$C_L C_M$	wwVhN$_L$	DDFWN	BBBTT	UC$_H$abb	$C_L C_M$	wwVhN$_L$	DDFWN	BBBTT	UC$_H$abb	RRRMME
Gdynia	563		57	05584	14228	15409	7X909	5X	03658	16428	13907	8X803	00090
Grudziądz	568		03	01690	16313	16710	70809	00	00690	16200	15305	80806	91000
Bydgoszcz	560		00	01690	16214	16611	65809	50	11642	16112	15005	80704	00110
Toruń	569		07	01690	16214	17511	65815	00	00590	00000	16005	80805	00120
Poznań	551		03	01690	18314	16409	62810	03	01690	16213	14606	80804	00100
Kalisz	573		06	01790	16203	17011	62918	01	01790	16113	15805	82805	00121
Katowice	109		74	02765	18117	18710	6X806	50	01763	18113	17506	90805	00120
Kraków	556		54	01661	00014	19408	95808	58	05554	00015	18405	9X803	00080
Cieszyn	78		07	04690	00077	18710	70809	07	04590	12014	17807	80703	97111
Zakopane	561		57	02874	32216	02405	8X806	5X	02765	18125	00801	9X803	00069
Bielsko Biała	75		51	03845	18118	97503	7X805	6X	52X48	16328	96803	8X601	97049
Mława	105		50	01653	20213	19107	73907	00	00690	16200	17303	90001	00081
Płock	106		00	01790	16114	17510	65909	00	00690	12300	16005	90804	00100
Warszawa	552		87	01673	18214	19310	70809	00	00690	14100	17905	90803	00100
Łódź	554		00	00590	16230	18310	60801	00	00690	12310	16807	80803	00100
Kielce	566		07	01690	14213	20010	72807	5X	02656	10216	18302	8X808	00120
Lublin	555		03	02790	16115	21410	70709	5X	03658	00018	19706	9X809	00100
Kielce	559		03	01690	12234	19411	7X809	03	01690	12113	19005	80802	00122
Wilno	553		07	02590	16218	20308	86805	5X	03548	16428	19506	9X801	00081
Suwałki	562		57	02644	51316	19509	7X803	51	02544	16215	18406	9X803	00090
Łuck	577		55	05653	16214	21608	71802	00	05590	00010	20806	9X804	00100
Grodno	76		7X	02655	18415	20209	7X805	00	00590	12310	19004	90802	00110
Białystok	570		57	02655	14217	20907	7X805	00	00690	12210	19504	90802	00080
Lesna	103		03	02690	09016	22208	8X807	53	01543	00014	20906	9X702	00080
Brześć n/B.	565		57	02762	12115	20810	95808	5X	03658	14118	19707	8X804	00110
Pińsk	562		07	01790	16413	22611	45708	00	00690	12200	21305	80801	00111
Łuck	574		09	02690	14317	22709	7X804	09	02690	16217	24008	8X602	00112
Przemyśl	79		5X	05668	20128	21108	9X808	6X	62538	00058	20306	9X804	01081
Lwów	558		56	02765	12217	22107	8X805	5X	61558	12258	22106	9X803	97070
Tarnopol	557		5X	03768	16228	22209	7X803	5X	03658	16228	21906	9X901	00090

Nazwa stacji		Dn. 6.XI. (piątek) 1936r. 7 gmt.						Szata śnieżna		Stan lotniska	Uwagi
		JJJ	$C_L C_M$	wwVhN$_L$	DDFWN	BBBTT	UC$_H$abb	RRRmmE	grubość pokrywy w cm	Świeży śnieg		
Gdynia	563		00	05590	16218	10404	97701	00020				
Grudziądz	568		04	05590	16215	12203	90801	00020				
Bydgoszcz	560		00	43390	16104	11802	97401	00010				
Toruń	569		07	05590	14104	12703	96401	00010				
Poznań	551		03	04490	14234	11301	96300	00010				
Kalisz	573		25	47564	16115	11902	84809	00001				
Katowice	109		57	05655	16226	14706	90602	00020				
Kraków	556		05	47290	00033	16000	90401	00520				
Cieszyn	78		80	05756	14126	14009	80803	00051				
Zakopane	561		50	01764	16224	98002	80602	00519				
Bielsko Biała	75		7X	02954	49684	94603	8X703	01019				
Mława	105		5X	02655	12226	14304	9X601	00021				
Płock	106		57	02643	12225	13103	95402	00020				
Warszawa	552		5X	05547	14137	15102	9X302	00000				
Łódź	554		5X	03658	14318	13607	8X303	00030				
Kielce	566		03	00590	12113	15906	80402	00510				
Lublin	555		50	01652	00012	17405	90300	00020				
Kielce	559		03	05590	10103	16603	90401	00012				
Wilno	553		5X	45328	16318	16307	9X300	00040				
Suwałki	562		5X	03548	16228	15505	9X701	00501				
Łuck	577		5X	03628	12228	17306	9X300	00040				
Grodno	76		6X	03538	45328	15506	9X601	00020				
Białystok	570		5X	02647	14327	16306	9X402	00020				
Lesna	103		5X	61538	18258	18206	9X702	03051				
Brześć n/B.	565		51	02665	14226	16707	9X400	00060				
Pińsk	562		6X	03628	14358	18608	9X303	02052				
Łuck	574		09	01690	14314	19007	96300	00061				
Przemyśl	79		08	05690	00013	17506	90601	01042				
Lwów	558		XX	48109	10239	18105	9X409	02040				
Tarnopol	557		6X	03648	16128	18908	9X300	00050				

Spostrzeżenia aerologiczne

Pilotaże

Nazwa stacji	Godz.	200m	500m	1000m	1500m	2000m	3000m	4000m	5000m	6000m	7000m	Uwagi
Kraków 5.XI	18	-	SW2	E2	S3	SSW5	SSW6					
Lwów -"-	18	-	S6	SSW4	SSW5							
Kraków 6.XI	7	-	S4	SW5	SSW11	SSW9						
Łuck -"-	7	-	S11	SSW3								
Płock -"-	7	SSW9	SSW13	SSW11	SSW12							
Katowice-"-	7	SSW7	SW9	SSW10								
Toruń -"-	8	WSW6	WSW6	W6	W9	W8						
Gdynia -"-	8	SSW11	S12	S10	SSW11	S3						

Sondaże

Nazwa stacji	Wysokość m	Ciśnienie mb	Temp. °C	Wilgotn. %	Nazwa stacji	Wysokość m	Ciśnienie mb	Temp. °C	Wilgotn. %	Uwagi
Jabłonna	93	1003	2.8	100						
dn. 6.XI	504	954	8.3	100						
godz. 8.30	910	908	5.5	94						
	1727	821	-0.2	94						
	1975	796	1.2	88						
	2537	742	-2.7	82						
	2941	705	-5.2	81						
	3283	675	-6.6	78						
	3341	670	-6.6	77						

Stan atmosfery w dniu 6 listopada:

Obszar wysokiego ciśnienia, zalegający Rosję sięga swym wpływem do Bałtyku, Europy środkowej i południowej. Rozległa depresja barometryczna ogarnia Europę północno-zachodnią i zachodnią, ośrodki jej pokrywają Irlandię i morze Norweskie.

W Polsce - chmurno i mgliste. Temperatura od 0° do 9°.

Przewidywany przebieg pogody w dniu 7 listopada:

W dalszym ciągu pogoda chmurna, rankiem mglista, a z niewielkimi przejaśnieniami w ciągu dnia. Nocą miejscami lekkie przymrozki, dniem dość ciepło. Słabe wiatry z kierunków południowych.

Nr 312.

MAPA POGODY PAŃSTWOWEGO INSTYTUTU METEOROLOGICZNEGO w Warszawie

Sobota dn. 7. XI. / listopad / 1936 g. 7 G.M.T.

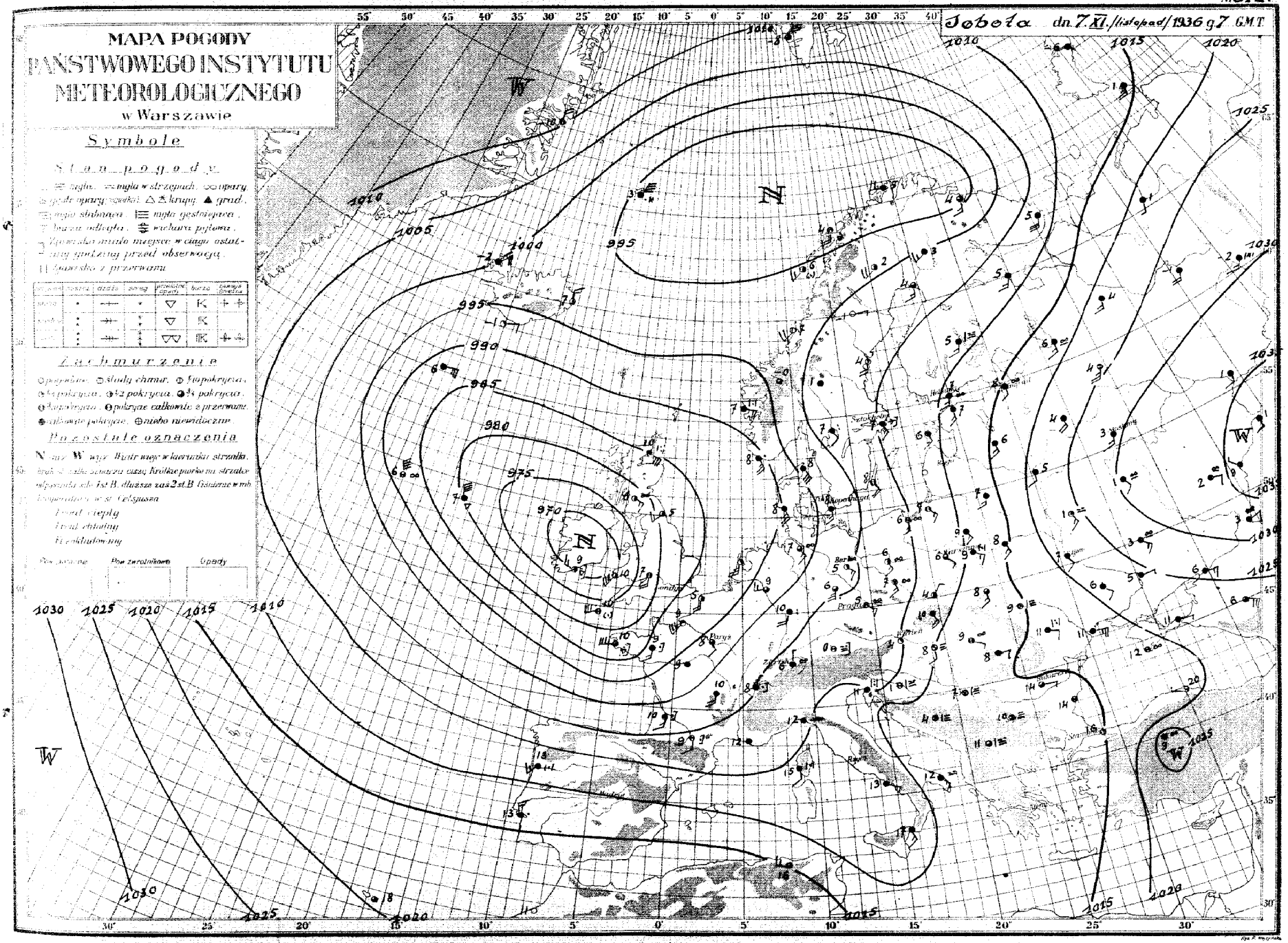

D. P. L. M. Nr. 1387. 11.VII.36. (68.000 + 300 do kresu).

Nazwa stacji		Dn. 6.XI. (piątek) 13gmt						Dn. 6.XI. (piątek) 18gmt						Dn. 7.XI. (sobota) 1936r. 7gmt							Szata śnieżna		Stan lotniska	Uwagi
		JJJ	$C_L C_M$	wwVhN$_L$	DDFWN	BBBTT	UC$_H$abb	$C_L C_M$	wwVhN$_L$	DDFWN	BBBTT	UC$_H$abb	RRMME	JJJ	$C_L C_M$	wwVhN$_L$	DDFWN	BBBTT	UC$_H$abb	RRmmE	grubość warstwy w cm	rodzaj szaty śnieżnej		
Gdynia	563	00	05590	16315	08809	76805	02	05590	18425	08407	98901	00090	563	07	05690	18316	04606	97404	00051					
Grudziądz	568	03	02690	16415	10110	8X806	50	01643	16313	09208	90803	00100	568	5X	02647	16327	05508	9X301	00070					
Bydgoszcz	560	10	05551	16234	09311	75909	5X	03638	16318	08310	8X801	00110	560	5X	02645	14126	04708	82400	00070					
Toruń	569	5X	05648	16218	10409	8X807	5X	03538	12328	09610	8X801	00110	569	5X	03668	12128	05707	9X300	00060					
Poznań	557	03	05690	16304	08611	76808	50	05654	16314	07309	80802	00110	557	03	05590	12304	02606	92804	00050					
Kalisz	573	66	02665	16127	09711	74809	85	45546	00015	07509	70812	00111	573	47	02664	08215	03806	76808	00051					
Katowice	109	5X	03658	12228	11111	8X806	57	02654	12125	10307	9X803	00110	109	07	02690	14115	03907	86806	00010					
Kraków	556	08	02690	06304	12212	76812	00	00690	08210	11106	90501	00120	556	04	01590	04114	06704	91707	00000					
Cieszyn	78	80	02854	14115	10911	76813	40	02664	14314	09910	70805	00131	78	27	02861	16215	05609	66605	00081					
Zakopane	561	5X	02765	04275	96308	7X809	50	01772	08212	94605	80904	97089	561	04	02990	45414	91010	31702	00063					
Hala Gąsien.	75	5X	02847	51608	93002	9X902	50	01X45	51673	92204	70603	01049	75	17	01954	49884	88404	4X503	93039					
Mława	105	5X	03648	14228	12407	9X905	5X	03648	12228	11507	9X901	00071	105	53	02643	12225	07905	93503	00041					
Płock	106	57	02644	12225	11009	85706	5X	03648	47428	09609	9X803	00090	106	00	02690	10325	05506	96103	00050					
Warszawa	552	57	01663	10214	13009	80809	50	01663	12113	11907	90801	00100	552	04	01790	12115	07506	96603	00030					
Łódź	554	5X	03658	12528	11310	7X801	5X	03658	12228	09509	8X803	00100	554	09	02690	12304	05506	94803	00040					
Dęblin	560	07	01690	12203	13912	70807	02	01690	10213	12807	80902	00120	560	57	02653	12214	08607	92602	00030					
Lublin	555	03	01790	18213	15013	70702	00	00690	00010	14107	90706	00130	555	03	02790	08114	09808	94803	00040					
Kielce	559	03	01690	12204	12612	72809	03	01690	10103	11607	80803	00122	559	63	01632	12214	07208	92805	00062					
Wilno	553	5X	03638	16528	14708	9X807	5X	03638	16428	14909	9X200	00090	553	5X	03438	16328	12807	9X806	00070					
Suwałki	567	77	02644	16315	14008	8X804	01	02590	14314	13905	9X801	00080	567	5X	03538	45328	09908	8X803	00051					
Lida	571	5X	03638	12228	15909	8X801	40	02644	12224	16009	80300	97090	571	5X	03628	12328	13307	9X807	00050					
Grodno	78	6X	02637	49327	14108	8X802	6X	03538	16318	14308	9X801	00080	78	5X	03438	45438	10708	9X803	00060					
Białystok	570	5X	02656	14226	15108	8X803	5X	02654	12214	14707	9X801	00090	570	5X	03648	12328	10509	9X804	00041					
Leśna	103	53	03644	16218	16509	8X705	00	00590	12210	16607	90301	00090	103	5X	03538	14328	13807	9X703	00060					
Brześć n/B	563	10	01762	16212	15312	70405	50	01662	14202	14709	90301	00120	563	4X	03538	10358	10909	9X804	96060					
Pińsk	565	52	02635	14327	17410	8X803	00	01690	14213	17906	9X301	00101	565	5X	03628	12328	14708	9X704	00061					
Łuck	574	50	01744	14314	17511	90606	05	01690	16303	17208	9X102	00121	574	5X	03538	47828	15709	9X602	00081					
Przemyśl	79	55	05663	00025	15211	90806	5X	05658	00028	14708	9X600	00121	79	08	05690	00014	11505	99803	00021					
Lwów	558	07	01790	14213	15311	70803	05	01690	14214	14909	90802	00110	558	53	02634	14325	11908	9X600	91071					
Tarnopol	557	5X	03748	16218	17110	8X805	5X	03648	16228	16908	9X801	00110	557	XX	57319	16149	13908	9X803	97081					

Spostrzeżenia aerologiczne

Pilotaże

Nazwa stacji	Godz.	200m	500m	1000m	1500m	2000m	3000m	4000m	5000m	6000m	7000m	Uwagi
Kraków 6.XI	18	-	SSE5	SSE5	SSW9	SSW16	SSW11					
Warszawa 7.XI	7	SE6	S6	SSE6	S9							
Katowice -"-	7	S4	S9	S17	W20							
Kraków -"-	8	-	E4	S3	SSW15	SW13	WSW8					
Gdynia -"-	8	SSW8										

Sondaże

Nazwa stacji	Wysokość m	Ciśnienie mb	Temp.	Wilgotn.	Nazwa stacji	Wysokość m	Ciśnienie mb	Temp.	Wilgotn.	Uwagi
Dęblin	000	994	7.4	91	Jabłonna	519	946	10.7	90	
dn.7.XI	500	953	11.3	80	(dalszy ciąg)	1100	882	6.1	87	
godz.8h	1400	847	5.5	78		1155	876	6.8	92	
	1700	817	5.7	68		1441	846	6.4	90	
	2100	773	2.7	67		2041	786	1.0	83	
	2200	767	2.7	60		2290	762	-0.7	81	
	2600	728	0.4	50		2353	756	-0.5	81	
	3000	691	-2.5	43		2942	702	-4.0	77	
	3200	668	-4.5	42		3170	682	-3.8	74	
Jabłonna	93	996	7.0	92		3194	680	-3.8	71	
dn.7.XI,g.7.45	433	956	8.6	100						

Stan atmosfery w dniu 7 listopada:

Głęboka i bardzo rozległa depresja barometryczna zalega Europę północną i północno-zachodnią, środki jej pokrywają Irlandię i morze Norweskie. Pozostała część Europy jest pod wpływem wysokiego ciśnienia.

W Polsce - chmurno, na zachodzie, w środku i południu Polski większe rozpogodzenia. Temperatura od 6° do 10°.

Przewidywany przebieg pogody w dniu 8 listopada:

W dalszym ciągu pogoda ciepła lecz chmurna. Możliwość drobnych deszczów na zachodzie kraju. Umiarkowane wiatry z kierunków południowych.

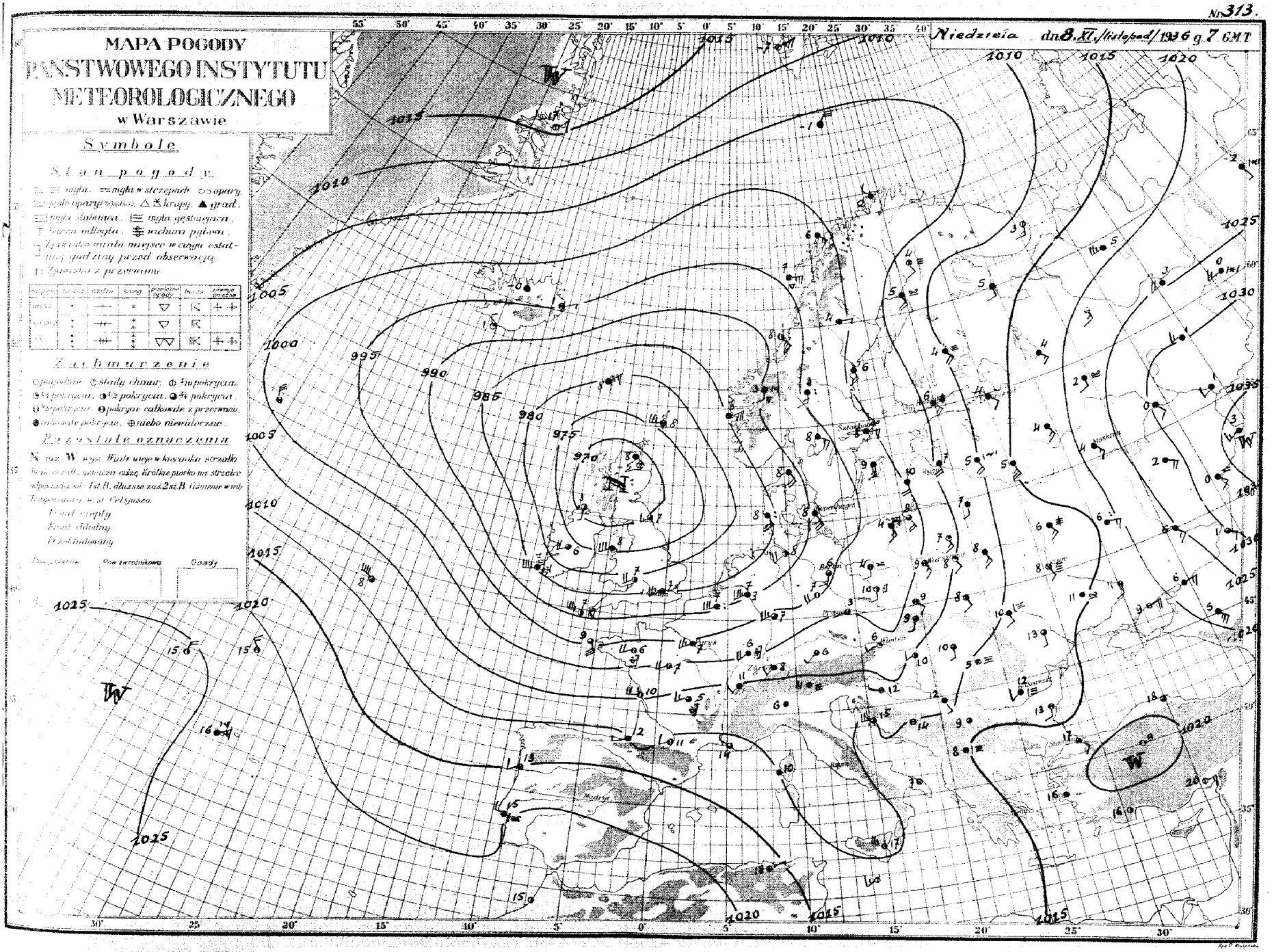

D. T. I. M. Nr. 1387. 11.VIII.36. (98.000 i 300 do kresi).

Nazwa stacji	Dn. 7.XI. (sobota) 13gmt.						Dn. 7.XI. (sobota) 18gmt.					
	J.J	$C_L C_M$	wwVhN$_L$	DDFWN	BBBTT	UC_Habb	$C_L C_M$	wwVhN$_L$	DDFWN	BBBTT	UC_Habb	RRMME
Gdynia	563	00	01690	14312	03110	86607	00	05690	16200	01708	90704	00101
Grudziądz	568	00	00790	14300	02712	70809	50	01743	14413	02106	90802	00120
Bydgoszcz	560	7X	02635	14315	01912	7X709	00	00690	00010	01604	90801	00120
Toruń	569	02	01690	14203	03113	60708	00	00590	00000	02107	80703	00130
Poznań	551	03	01690	16302	01211	62803	04	01690	14203	01008	80300	00120
Inowrocław	572	02	01790	12203	00713	61911	11	01773	00004	01107	72303	00131
Katowice	109	04	02690	14116	03313	76806	52	03764	18218	04011	6X403	00130
Kraków	558	03	02790	10225	02314	66814	58	02653	14225	04011	55406	00160
Cieszyn	78	84	02862	14217	03013	56806	40	01552	47213	03712	56201	00141
Zakopane	561	04	02990	20314	91112	21702	5X	027X6	08216	91008	6X204	00133
Hala Gąsien.	75	07	02964	49684	88006	3X701	5X	02X55	49685	87803	7X703	00069
Mława	105	5X	02645	12225	04711	8X709	00	00690	12220	04408	90103	00111
Płock	106	10	01741	12314	02412	85709	00	01690	12114	02608	95700	00120
Warszawa	[illegible]	51	02751	14325	04512	76807	00	00790	14310	04110	80801	00130
Łódź	554	00	02790	12304	02713	66801	00	00690	00000	03507	90302	00130
Dęblin	566	51	02742	14316	05614	62707	01	01690	12214	05510	80901	00150
Lublin	[illegible]	5X	02795	16515	07514	7X706	50	01654	16314	07510	90704	00140
Kielce	559	00	02690	14227	04314	66809	03	01690	10113	04306	80901	00142
Wilno	553	5X	04428	12328	10308	9X810	5X	03548	12428	10008	9X602	00090
Suwałki	567	5X	03548	12258	08009	9X806	5X	03538	45328	07409	9X802	92091
Lida	571	5X	03628	12328	11308	9X803	5X	03628	16428	10909	8X801	97090
Grodno	76	5X	03538	10428	08310	8X808	6X	03538	45428	07710	9X803	00100
Białystok	570	5X	02647	12327	07711	8X805	5X	03648	14328	07410	9X801	00110
Leśna	103	5X	03538	12428	11109	9X708	5X	03538	12328	11008	9X300	00090
Brześć n/B.	565	57	02655	12356	08312	85808	5X	02645	12215	08210	9X601	97120
Pińsk	562	5X	03628	12428	12210	8X707	5X	52628	10428	11908	9X300	00101
Łuck	574	5X	03428	45528	11710	9X805	5X	03428	45528	11709	9X801	00101
Przemyśl	79	50	02835	12115	09115	70803	00	05690	00000	08908	90600	00151
Lwów	557	5X	02745	12215	09111	9X807	00	00590	12200	09708	9X905	00120
Tarnopol	577	XX	48319	16139	11509	9X805	XX	44419	00039	11409	9X801	92091

Nazwa stacji	Dn. 8.XI. (niedziela) 1936r. 7gmt.						Szata śnieżna		Stan lotniska	Uwagi
	J.J	$C_L C_M$	wwVhN$_L$	DDFWN	BBBTT	UC_Habb	RRmmE	grubość warstwy w cm	rodzaj opady w cm		
	563	52	43313	14338	97004	97705	00041				
	568	50	02655	16416	97705	92803	00030				
	560	57	04442	14138	97205	9X805	00020				
	569	07	05590	14118	98005	8X805	00030				
	551	52	04644	16217	96804	9X802	00020				
	572	89	43565	12226	96808	88810	00021				
	109	52	02755	18317	00612	7X401	00080				
	556	8X	02755	10227	01709	7X503	00050				
	78	84	02955	47327	01013	60403	00111				
	561	6X	81755	49785	88209	6X505	97086				
	75										
	105	5X	02647	12227	00407	9X703	00051				
	106	57	02644	45427	98707	85703	00050				
	552	5X	02767	14327	00709	7X805	00060				
	554	6X	61638	14328	99408	8X801	91060				
	566	57	02753	12317	02610	7X906	00030				
	555	53	02654	16315	05407	88702	00040				
	559	6X	02637	45317	02808	8X501	00052				
	553	5X	03538	16128	05707	9X807	97071				
	567	5X	02648	14228	03508	9X805	00081				
	571	6X	52528	12238	06408	9X802	97092				
	76	6X	02635	45625	03909	8X604	00090				
	570	05	01690	14313	04107	90805	00061				
	103	6X	03538	14328	07108	9X703	97070				
	565	05	01790	12273	05108	95601	97060				
	562	5X	03628	12348	08608	9X300	97081				
	574	XX	44209	14439	08807	9X601	00071				
	79	44	02853	08115	07010	80802	00051				
	558	57	02763	14214	07808	8X301	92051				
	577	XX	48319	16139	09908	9X801	97071				

Spostrzeżenia aerologiczne

Pilotaże

Nazwa stacji	Godz.	200m	500m	1000m	1500m	2000m	3000m	4000m	5000m	6000m	7000m	Uwagi
Kraków 7.XI	17	-	SE3	SW4	WSW7	WSW14						
Lwów -"-	18	-	SSE5	SSW10	SSW9	SSW13						
Warszawa 8.XI	7	SSE5	S13	SSW11	SSW13							
Katowice -"-	7	SSW8	SW12	SW16								
Kraków -"-	7	-	S7	SSW15	SSW19	SSW21						
Lwów -"-	7	-	SSE12	SE14	SE11	ESE8						
Toruń -"-	8	SW8	W8	WSW9	W8	WSW7						

Sondaże

Nazwa stacji	Wysokość m	Ciśnienie mm	Temp.	Wilgoć	Nazwa stacji	Wysokość m	Ciśnienie mm	Temp.	Wilgoć	Uwagi

Stan atmosfery w dniu 8 listopada:

Głęboka i rozległa depresja barometryczna ze środkiem nad Szkocją pokrywa w dalszym ciągu znaczną część Europy. Wysokie ciśnienie nad Europą południowo-zachodnią, Rosją i Azją Mniejszą.

W Polsce - naogół chmurno i ciepło, miejscami mglisto. Temperatura od 4° w Poznańskiem i nad morzem do 13° na Śląsku Cieszyńskim.

Przewidywany przebieg pogody w dniu 9 listopada:

W zachodniej połowie kraju pogodą o zachmurzeniu zmiennym z przelotnymi deszczami. Umiarkowane wiatry południowe i południowo-zachodnie.

We wschodniej połowie - chmurno, mglisto i miejscami drobne deszcze. Słabe wiatry z kierunków południowych.

W całym kraju dość ciepło.

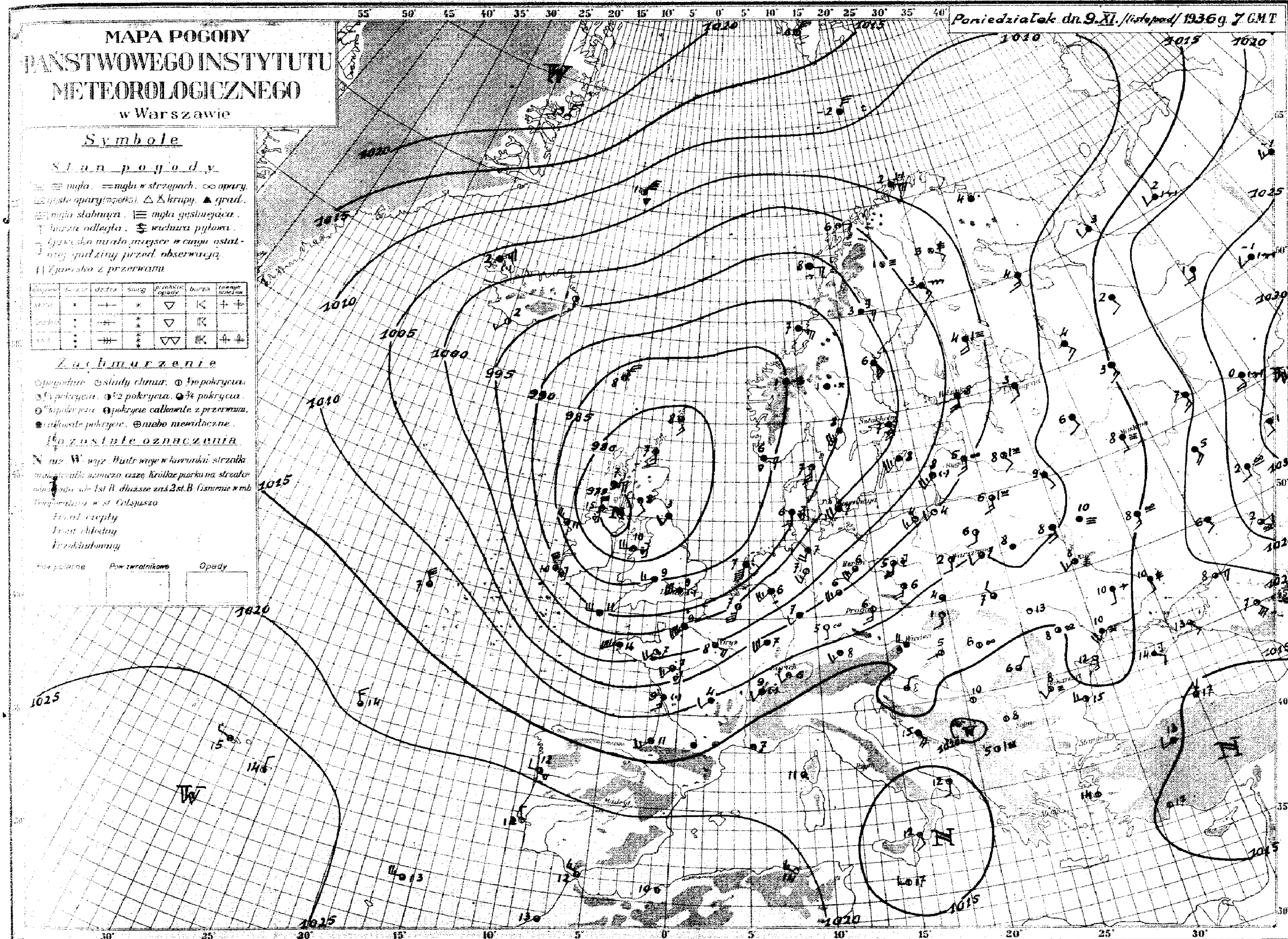

P. I. M. Nr. 1387. 11.VIII.36. (88.000 i 390 do kresi).

Nazwa stacji	Dn. 8.XI. (niedziela) 13 gmt.							Dn. 8.XI. (niedziela) 18 gmt.					
	J.J.J	$C_L C_M$	wwVhN$_L$	DDFWN	BBBTT	UC$_H$abb	RRMME	$C_L C_M$	wwVhN$_L$	DDFWN	BBBTT	UC$_H$abb	RRMME
Gdynia	563	53	05553	18328	95708	82604							
Grudziądz	568	50	01642	18452	97912	70402		00	00690	16300	01608	80308	97120
Bydgoszcz	560	50	01653	22313	97512	60100		50	01633	20213	02007	80309	00120
Toruń	569	04	01790	20213	98714	50303		5X	02644	20324	02609	7X208	00140
Poznań	561	52	02664	20415	98711	70303		03	01690	18312	02306	80305	00110
Kalisz	573	66	02774	20115	98914	64407		01	01790	20102	02908	64313	92151
Katowice	109	84	02753	55415	03013	66210		57	02754	53415	06909	80312	00160
Kraków	556	88	02854	20315	02415	60405		50	01753	00013	06909	90312	00120
Cieszyn	78	86	02963	18375	03116	59206		04	01690	18213	07710	79312	97161
Zakopane	561	6X	02864	20325	90312	59202		5X	03758	12378	92707	8X207	97132
Hala Gąsien.	75												
Mława	105	5X	02747	18315	00311	83701		5X	02644	00024	03708	9X411	01112
Płock	106	77	02743	16358	09013	76202		00	01690	20323	03308	85213	00140
Warszawa	552	51	03756	18358	00913	7X402		52	01653	16224	04109	8X308	95140
Łódź	554	03	02790	20414	00314	6X207		00	00790	20110	04408	80310	93140
Dęblin	566	57	02753	16415	02014	7X601		5X	02754	16114	05009	9X207	00150
Lublin	559	5X	02755	16555	04215	7X703		5X	01653	16213	06610	80309	97150
Kielce	559	93	81734	18216	02914	6X403		43	01652	00013	06010	80307	91142
Wilno	553	57	02644	12126	03410	93711		54	02654	12416	03509	9X302	00101
Szczuczyn	567	5X	22647	49457	01310	8X805		5X	03548	51428	03010	8X304	91101
Lida	577	57	02744	12315	04311	80805		44	02753	12314	05208	90304	97120
Grodno	78	63	02646	16467	02312	8X803		00	00690	14310	03309	90304	97120
Białystok	570	07	02790	14317	02112	7X805		5X	02647	16327	03511	8X303	00120
Lesna	103	57	02652	12415	05110	83708		53	02543	14315	06608	8X407	00120
Brześć n/B	565	57	02764	16225	03514	6X603		5X	03658	16228	05112	8X302	00150
Pińsk	562	26	01742	12314	07012	73805		07	01690	12313	07709	9X301	00121
Łuck	574	05	02790	12304	07814	70807		05	02690	14217	10810	8X604	00151
Przemyśl	79	6X	02837	16227	06514	8X702		00	02690	16150	07910	90300	01151
Lwów	558	52	02763	55515	06612	7X801		5X	03658	55518	08511	8X303	00130
Tarnopol	557	5X	02755	16115	08713	7X402		50	01653	06113	09909	90305	97140

Dn. 9.XI. (poniedziałek) 1936r. 7 gmt.							Skala śnieżna		Stan lotniska	Uwagi
J.J.J	$C_L C_M$	wwVhN$_L$	DDFWN	BBBTT	UC$_H$abb	RRmmE				
568	05	01790	20313	03104	82103	00031				
566	5X	02655	18415	05704	8X306	00030				
563	5X	03648	20318	06005	8X104	00030				
569	53	02654	16226	06905	7X304	00040				
557	80	25755	18415	06305	90305	97020				
573	74	02673	16215	07502	83311	00011				
109	57	02755	53416	12007	70209	00040				
556	57	02554	00015	13304	9X309	00000				
78	50	02867	14217	12708	60405	00051				
561	14	01861	18273	97301	90208	06512				
75	54	01853	20315	93602	30108	05590				
105	53	01743	18104	08402	93103	00011				
106	07	01790	16114	07904	85207	00020				
552	54	01762	16203	09302	95304	00020				
554	5X	02647	18327	09005	8X304	00040				
566	07	01690	18113	11006	80108	01020				
555	50	05653	20173	12305	90209	94050				
559	87	02644	16115	12105	8X309	00042				
553	53	49233	16315	07506	96306	00061				
567	51	02644	20315	08004	98304	00031				
577	52	45256	00038	08304	9X305	97040				
78										
570	07	02690	16214	09006	92305	92031				
103	6X	62528	00038	09407	9X207	97051				
565	57	02663	20215	10907	96307	97050				
562	6X	03628	00028	09808	9X305	93061				
574	59	02563	24317	12209	9X306	00081				
79	08	05690	00012	13907	90207	05062				
558	5X	02755	28275	14607	9X308	04071				
557	50	01644	00014	13107	90307	00061				

Spostrzeżenia aerologiczne

Pilotaże

Nazwa stacji	Godz.	200m.	500m.	1000m.	1500m.	2000m.	3000m.	4000m.	5000m.	6000m.	7000m.	Uwagi
Kraków 8.XI	18	-	SW2	SW6	WSW6							
Kraków 9.XI	8	-	WSW8	WSW15	WSW11	WSW14	W16					
Lwów -"-	7	-	WSW8	W7								
Warszawa -"-	7	SW9	WSW9	SW10	WSW13							
Katowice -"-	7	WSW10	WSW15	WSW15	WSW16							
Gdynia -"-	8	SW9	SW12	SW14	SW12	SW12						

Sondaże

Nazwa stacji	Wysokość m	Ciśnienie mb	Temp. °C	Wilgoć %	Nazwa stacji	Wysokość m	Ciśnienie mb	Temp. °C	Wilgoć %	Uwagi
Legjonowo	93	998	4.8	84						
dn. 9.XI	357	966	8.4	85						
godz. 8h	477	952	7.7	83						
	838	911	4.6	83						
	920	902	3.7	82						
	2183	770	-5.9	91						
	2264	762	-6.0	92						
	2493	740	-7.1	88						
	2663	724	-8.8	88						
	2706	720	-8.9	88						
	3068	687	-11.4	85						

Stan atmosfery w dniu 9 listopada:

Głęboka i rozległa depresja barometryczna z nad Azji sięga swym wpływem do państw Bałtyckich i Polski. Wyż barometryczny nad Rosją - powoli słabnie, poza tym wysokie ciśnienie zalega Grenlandię, Azory oraz Pireneje i Afrykę północną.

W Polsce - zachmurzenie zmienne, miejscami przelotny deszcz. Temperatura od 2° do 13°.

Przewidywany przebieg pogody w dniu 10 listopada:

Naogół chmurno i dość ciepło, gdzieniegdzie drobne deszcze. Umiarkowane wiatry południowe i południowo-zachodnie.

Nr. 315.

MAPA POGODY PAŃSTWOWEGO INSTYTUTU METEOROLOGICZNEGO w Warszawie

Wtorek dn. 10.XI./listopad/1936 g. 7 GMT

Symbole

Stan pogody

≡ mgła. = mgła w strzępach. ∞ opary. ∞ opary (mgiełka). △ krupy. ▲ grad. ≡ mgła zlabnąca. ≡ mgła gęstniejąca. ≡ burza odległa. ⇶ burza, pyłowa. ⇶ burza była miejsce w ciągu ostatniej godziny przed obserwacją. ⇶ burza z przerwami.

	•	⊥	*	▽	K	⊥ ⊥
	:	⊥⊥	*	▽	K	
	:	⊥⊥	*	▽▽	KK	⊥ ⊥

Zachmurzenie

⊘ pochmurno. ⊘ ślady chmur. ⊘ 1/4 pokrycia. ⊘ 1/2 pokrycia. ⊘ 3/4 pokrycia. ⊘ całkowite pokrycie. ⊘ pokrycie całkowite z przerwami. ⊘ całkowite pokrycie. ⊘ niebo niewidoczne.

Pozostałe oznaczenia

N, NE, W, itp. Wiatr wieje w kierunku strzałki, wiatr słabszy oznacza cząsz. Krótkie piórko na strzałce oznacza ab 1st B, dłuższe zna 2 st B. Ciśnienie w mb. Temperatury w st. Celsjusza.

Front ciepły

Front chłodny

Frontolizy

Pow. pokrywy | Pow. zwrotnikowa | Opady

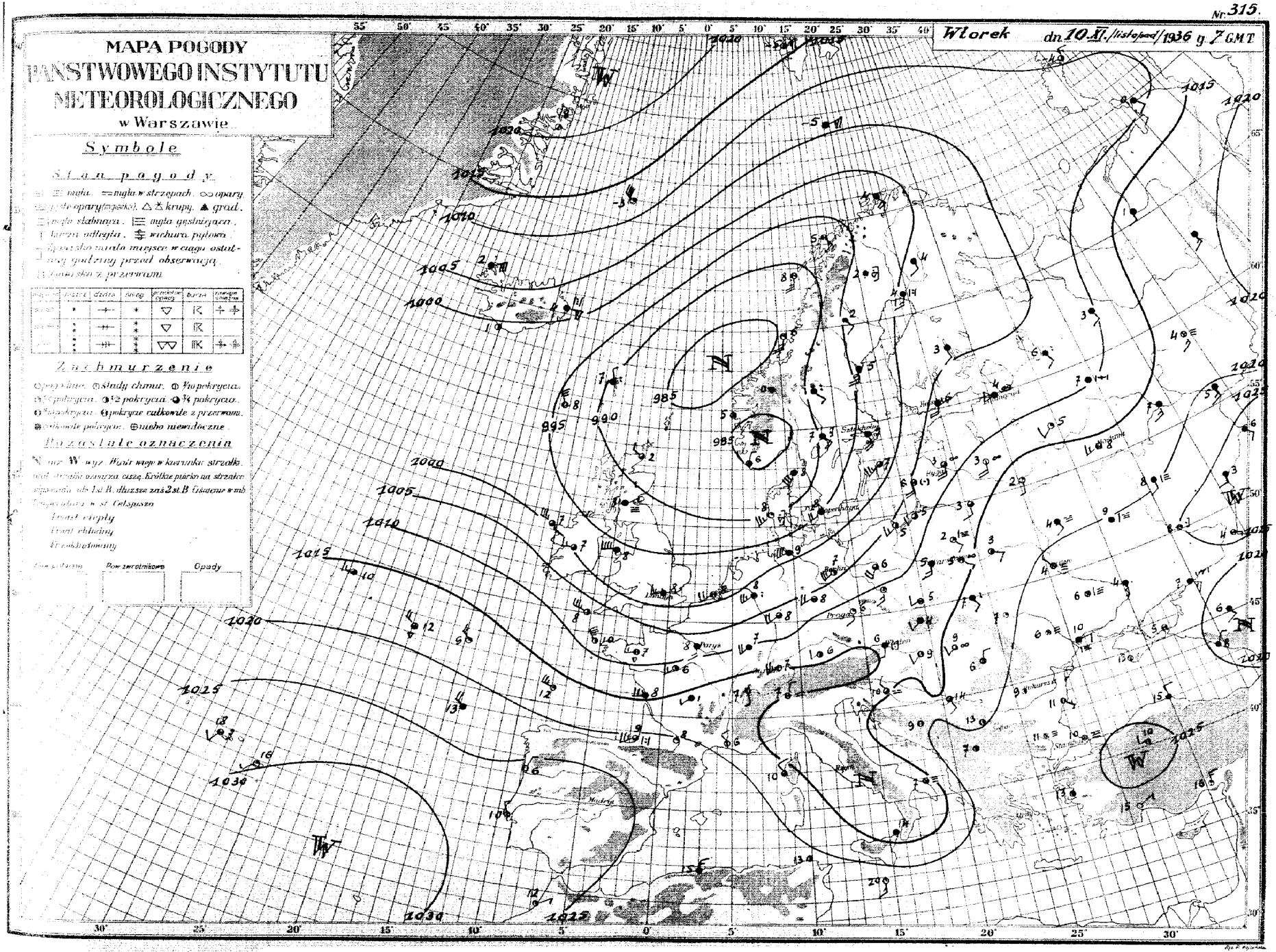

P. I. M. Nr. 1397. 11.VIII.36. 188.000 (300 do kresi).

Nazwa stacji	Dn 9.XI. (poniedziałek) 13gmt.						Dn. 9.XI. (poniedziałek) 18gmt.					
	JJJ	$C_L C_M$	wwVhN$_L$	DDFWN	BBBTT	UC$_H$abb	$C_L C_M$	wwVhN$_L$	DDFWN	BBBTT	UC$_H$abb	RRMME
Gdynia	563	15	01762	20403	03909	71300	00	00690	18300	05105	80102	00090
Grudziądz	568	50	02744	18414	06409	62300	00	00790	20400	07406	90301	00100
Bydgoszcz	560	81	02755	22215	06409	6X300	00	00690	18210	07506	70301	00100
Toruń	569	12	02643	22315	07110	6X300	00	00690	18100	08005	70300	00110
Poznań	551	80	02755	53515	07010	76302	50	01653	18413	07706	70301	00100
Kalisz	573	46	02773	51414	07911	63302	01	01790	00004	09005	72306	00121
Katowice	109	77	02753	53415	12311	53302	07	01690	20214	12808	60302	00120
Kraków	556	55	02763	14226	12412	51701	00	00690	18210	14104	90302	00130
Cieszyn	78	14	01872	18214	12215	59702	47	02663	14215	13309	60102	00161
Zakopane	561	14	02872	04214	97508	62704	5X	01504	24214	97902	9X901	00112
Hala Gąsien	75	54	02841	20577	93502	66400	5X	01X54	20414	94302	4X201	91049
Mława	105	76	02744	20325	08609	73201	5X	02644	20225	10104	9X404	00091
Płock	106	82	02744	53415	07909	75401	00	00690	16210	09504	80203	00100
Warszawa	552	84	02754	18315	09910	76302	02	02660	16214	11306	8X301	97100
Łódź	554	70	02743	18415	09610	63301	00	00790	18210	10906	80301	00110
Dęblin	560	07	02790	20316	11712	52402	07	01790	20213	13105	80302	XXXXX
Lubin	555	03	02790	20215	13312	68302	50	01664	00014	14904	90301	00190
Kielce	559	83	02743	20326	11811	53401	40	01653	18113	13106	80301	00111
Wilno	513	00	01790	16302	08211	65801	50	01623	16403	09108	80301	00110
Suwałki	562	97	02644	20315	08308	7X300	5X	02545	53415	10005	9X301	00101
Lida	527	04	01790	18211	09511	70301	50	01754	18224	19006	70307	01120
Grodno	76	57	02764	18325	09110	69901	8X	02637	16317	11006	8X303	00110
Białystok	570	75	02754	16216	09511	66602	00	00690	16210	11506	80301	00111
Leśna	103	00	01690	20303	10711	51303	00	01690	00002	12906	92304	02120
Brześć n/B	565	04	02790	20315	11712	63401	03	01690	20103	13306	80301	00120
Pińsk	563	10	01742	24253	12509	55305	40	02644	16205	14706	96304	97121
Łuck	572	00	01790	24201	14613	55102	07	03690	24218	15507	8X304	00130
Przemyśl	79	51	03863	20128	14114	76901	00	00790	00000	17107	90307	00141
Lwów	558	57	02742	20215	16211	86301	5X	01546	20216	16707	8X301	00120
Tarnopol	557	10	01752	00002	14913	60304	50	01654	00014	17306	90302	00130

	Dn. 10.XI. (wtorek) 1936r. 7gmt.						Szata śnieżna		Stan lotniska	Uwagi
	JJJ	$C_L C_M$	wwVhN$_L$	DDFWN	BBBTT	UC$_H$abb	RRRnmE	grubość warstwy w cm	świeża spadły w cm		
563	54	01	52	18314	05905	81503	00050				
568	50	01	53	51473	07706	80403	92051				
560	00	00	790	90200	07806	70404	00030				
569	50	01	653	14113	09004	80405	97030				
551	53	02	754	16415	08206	80304	00040				
573	77	47	574	49315	09006	74300	00031				
109	52	05	655	18226	13106	90202	00030				
556	57	08	445	02237	13705	9X205	04021				
78	50	81	767	14277	13108	70202	96071				
561	6X	62	438	18158	97304	9X303	02002				
75	5X	88	648	20278	93102	9X404	12009				
105	52	02	645	14326	10604	8X201	00011				
106	57	02	643	16326	09705	85403	00030				
552	6X	62	648	16328	12105	9X403	93011				
554	57	02	644	18216	11106	8X301	00040				
560	52	03	654	10118	13004	9X601	00000				
555	6X	03	648	00028	14604	9X704	00010				
559	6X	22	537	00057	13106	9X401	02022				
513	01	02	590	16205	12703	96304	00021				
562	57	02	644	16215	12202	9X301	00011				
527	57	05	643	18204	14602	90303	00510				
76	03	02	690	45404	12503	93901	00000				
570	00	47	290	12203	13102	92901	00011				
103	XX	44	209	00039	15502	9X303	00500				
565	53	05	555	12126	13505	9X905	00030				
563	07	02	690	12206	16503	9X301	00011				
572	6X	61	548	16218	16806	9X602	00010				
79	63	05	632	16155	14708	99004	05052				
558	5X	64	648	12258	16307	9X902	05041				
557	50	02	653	00015	17405	98801	00020				

Spostrzeżenia aerologiczne

Pilotaże

Nazwa stacji	Godz.	200 m	500 m	1000 m	1500 m	2000 m	3000 m	4000 m	5000 m	6000 m	7000 m	Uwagi
Kraków 9.XI	18	-	W7	SW11	SW9	W11	W14					
Kraków 10.XI	7	-	W9	W9	SSW9							
Łuck -"-	7	-	SW6									
Warszawa-"-	7	S9	SSW9	SW6								
Wilno -"-	7	S5	SSW11	SSW12	SSW11	WSW13						
Katowice-"-	7	WSW6	W9	WSW7	SW13	WSW12						
Gdynia -"-	8	SW16	SW15	SSW14								

Sondaże

Nazwa stacji	Wysokość m	Ciśnienie mb	Temp.	Wilgotn.	Nazwa stacji	Wysokość m	Ciśnienie mb	Temp.	Wilgotn.
Legjonowo	93	1000	4.9	87					
dn.10.XI	402	963	6.6	84					
godz.7.40	901	906	3.8	90					
	1333	859	0.9	96					
	1599	831	-0.5	94					
	1981	792	-3.5	96					
	2495	742	-6.5	94					
	3494	652	-13.1	94					
	3802	626	-15.1	97					

Stan atmosfery w dniu 10 listopada:

Rozległy i dość głęboki obszar niskiego ciśnienia, którego środki znajdują się nad południową Norwegią ogarnia swym wpływem kraje Europy zachodniej, środkowej i północno-zachodniej. Pozostała część Europy leży w obrębie wysokiego ciśnienia.

W Polsce - pogoda o zachmurzeniu zmiennym z przelotnymi deszczami w dzielnicach środkowych i południowych. Temperatura od 2° do 8°.

Przewidywany przebieg pogody w dniu 11 listopada:

W dalszym ciągu pogoda o zachmurzeniu zmiennym, naogół niewielkim, lecz miejscami, zwłaszcza w dzielnicach zachodnich jeszcze przelotny deszcz. Ciepło. Słabe wiatry południowo-zachodnie.

Nr. 516

MAPA POGODY PAŃSTWOWEGO INSTYTUTU METEOROLOGICZNEGO w Warszawie

Środa dn. 11. XI. (listopad) 1936 g. 7 GMT

Symbole

Stan pogody

mgła, mgła w strzępach, opary, opary (owiec), krupy, grad, mgła słabnąca, mgła gęstniejąca, burza odległa, wichura pyłowa. Zjawisko miało miejsce w ciągu ostatniej godziny przed obserwacją. Zjawisko z przerwami.

		dżdżu	śnieg	przedsiębiorstwo opady	burza	zawieje śnieżne
				▽	K	
				▽	K	
				▽▽	K	

Zachmurzenie

Pogodnie, ślady chmur, 1/10 pokrycia, 1/4 pokrycia, 1/2 pokrycia, 3/4 pokrycia, 1/10 pokrycia, pokrycie całkowite z przerwami, całkowite pokrycie, niebo niewidoczne.

Pozostałe oznaczenia

N-wyż. W-wyż. Wiatr wieje w kierunku strzałki. Kreska strzałki oznacza ciszę. Krótkie piórko na strzałce wyrażają siłę 1 st. B. dłuższe zaś 2 st. B. Ciśnienie w mb. Temperatura w st. Celsjusza.

Front ciepły

Front chłodny

Przekładowany

Pow. dolarowe | Pow. zwrotnikowe | Opady

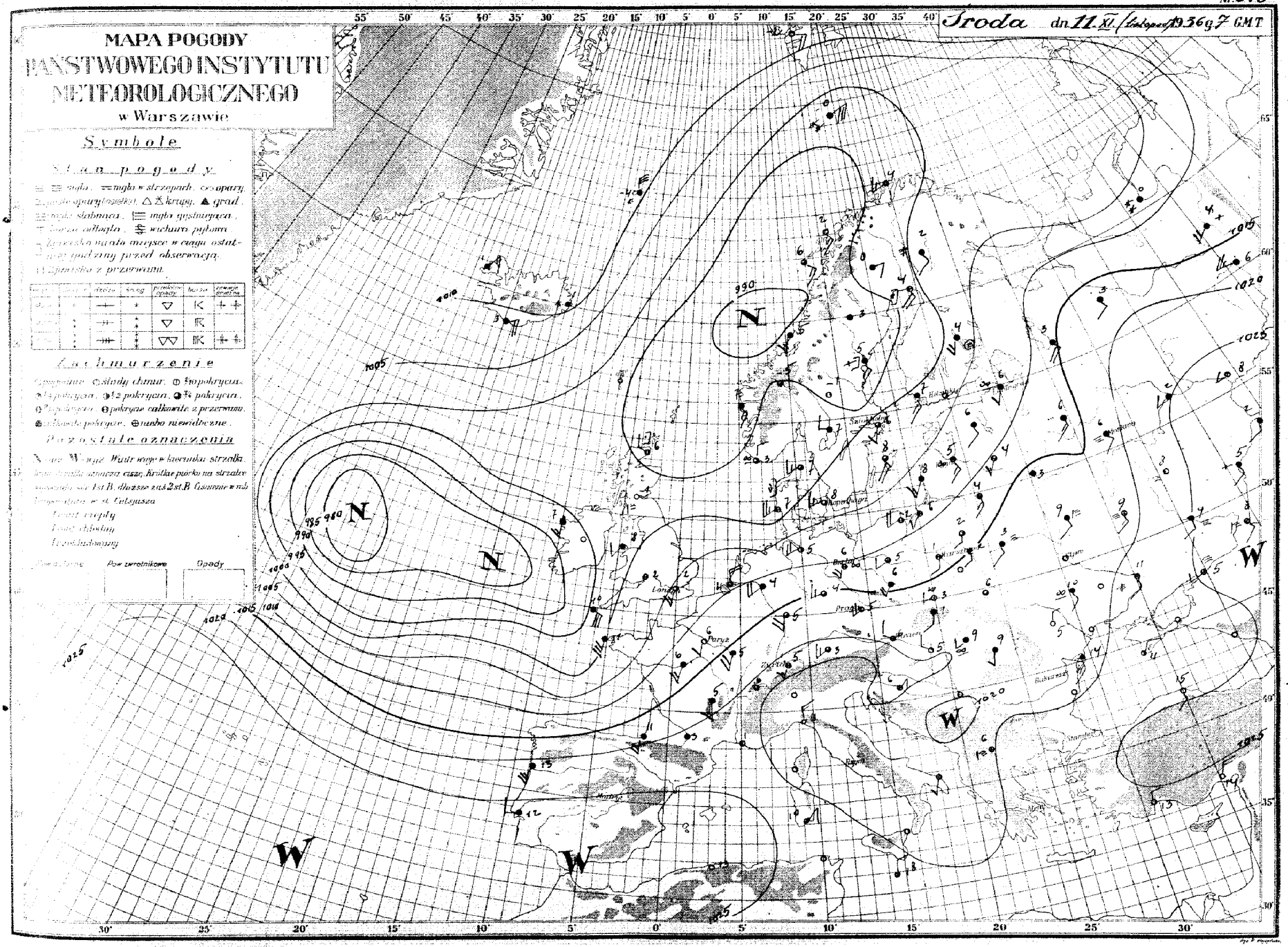

D. P. I. M. Nr. 1387. 11.VIII.36. (88.000 i 300 do kresk).

Nazwa stacji		Dn. 10.XI. (Wtorek) 13gmt.						Dn. 10.XI. (Wtorek) 18gmt.						Dn. 11.XI. (Środa) 1936 r. 7gmt.						Szata śnieżna		Stan lotniska	Uwagi
		JJJ	$C_L C_M$	wwVhN$_L$	DDFWN	BBBTT	UC$_H$abb	$C_L C_M$	wwVhN$_L$	DDFWN	BBBTT	UC$_H$abb	RRMME	JJJ	$C_L C_M$	wwVhN$_L$	DDFWN	BBBTT	UC$_H$abb	RRmmE				
Gdynia	563	07	01790	53513	05209	60101	57	02754	20315	07308	70306	00130	563	03	08790	22416	07907	70301	00060				
Grudziądz	568	5X	03768	18418	08209	7X300	5X	03648	16328	09508	8X303	00100	568	50	01653	18313	10604	80302	00040				
Bydgoszcz	560	5X	03748	20318	08309	6X001	5X	03648	20228	09608	7X303	00090	560	50	01653	20113	11103	90303	00020				
Toruń	569	5X	05748	22328	09709	6X100	5X	03648	20328	10309	7X303	00100	569	5X	02654	18124	12004	7X303	00030				
Poznań	551	57	02754	20427	08709	7X901	50	02755	20325	10107	80302	00090	551	53	02754	20225	11305	90302	00040				
Kalisz	573	85	02774	51315	09911	56906	46	01772	20114	10308	71403	00121	573	27	04674	14215	12701	85306	00001				
Katowice	109	77	02663	22315	12810	65802	57	02663	24214	13908	75302	00110	109	04	01690	22303	16005	80404	00030				
Kraków	556	03	01890	24214	13312	50703	00	05590	00000	14904	90101	00121	556	03	05590	22111	17103	91303	01011				
Cieszyn	78	27	02861	18315	13213	56905	07	02690	14117	14308	70302	00151	78	84	01953	18314	18005	76407	00041				
Zakopane	561	04	01990	14253	97710	50604	04	01790	00002	97900	90103	04102	587	53	02544	18355	12803	9X302	91021				
Hala Gąsien.	75	03	01890	20372	93602	60604	03	01890	20202	93750	60302	04039	75	50	01851	20261	94452	60103	04539				
Mława	105	76	01744	20404	09910	60607	5X	03648	20228	11107	9X103	00101	105	5X	02646	20226	18003	9X401	00031				
Płock	106	80	01744	20304	09311	60901	57	02644	16128	10407	8X201	00110	106	07	02690	16227	11904	85301	00030				
Warszawa	552	04	01770	22353	10711	85802	00	00790	18210	12505	8X302	92110	552	52	02654	16216	14301	96303	00000				
Łódź	554	10	01762	20403	10609	64601	00	00690	20100	12405	80303	00110	554	53	01663	16314	13703	90302	00020				
Dęblin	566	21	01752	18213	11712	70703	00	00690	00010	13304	90004	00130	566	52	05545	00038	15501	9X203	00530				
Lublin	555	5X	02665	20255	13110	8X300	50	01653	00013	14707	90209	12100	555	5X	05548	00018	17502	9X204	00010				
Kielce	559	83	01651	20314	12310	63903	00	00690	00000	14405	80304	00112	559	63	02643	00014	16603	96305	00012				
Wilno	553	07	03790	16228	12006	9X808	6X	03638	16158	11405	9X406	93090	553	5X	45317	16317	12804	9X305	00041				
Suwałki	562	51	02544	18355	10306	9X804	50	01544	18214	11305	90305	00090	561	00	00990	18270	99701	90102	01002				
Lida	571	51	03744	10258	11907	8X811	50	02646	18226	12006	90301	01070	571	XX	48009	00039	14304	9X801	0000				
Grodno	76	63	02646	14327	10906	9X604	00	00590	16300	11506	90301	00080	76	50	01653	18203	13303	90301	00020				
Białystok	570	07	02790	14236	11108	8X603	00	00690	16110	12206	90300	00091	570	05	05590	16115	14602	9X304	00001				
Leśna	103	5X	64538	00058	12506	9X707	5X	03408	00028	12307	9X902	03071	103	XX	44209	00039	15402	9X203	00020				
Brześć n/B.	565	5X	21648	16158	12208	9X801	5X	05543	16113	13705	9X303	93090	565	03	41590	16138	15802	9X305	00510				
Pińsk	562	62	61635	16258	13408	9X706	53	02645	16156	14207	9X203	96081	562	XX	48100	16218	16503	9X303	93021				
Łuck	574	8X	22648	16358	15109	9X603	5X	03648	16258	15008	9X300	02092	574	53	02565	20227	16804	9X102	00022				
Przemyśl	79	6X	05638	20128	14312	9X800	60	05634	00015	15208	99301	01121	79	40	81645	00055	17406	90306	01032				
Lwów	558	5X	02755	18255	13910	9X801	5X	02655	00015	15008	9X301	02102	558	5X	02745	00055	16706	9X100	09052				
Tarnopol	557	6X	62648	00018	15311	8X404	6X	62538	00058	15909	9X303	03132	557	5X	03648	00038	16707	9X105	00071				

Spostrzeżenia aerologiczne

Pilotaże

Nazwa stacji	Godz	200m	500m	1000m	1500m	2000m	3000m	4000m	5000m	6000m	7000m	Uwagi
Warsz. 10.XI	11	SW6	WSW6	WSW7	WSW9							
Kraków "	18	-	NNE3	NNE4								
Kraków 11.XI	8	-	SW8	W11	W12	W12	W12					
Łuck "	7	-	W1	W2	W4	SW4						
Katowice "	7	WSW14	W12	W11	W11							
Gdynia "	8	SW18	SW13	SW10	SW9	SW11						
Toruń "	8	W9	WNW8	WNW9	W11	W11						

Sondaże

Nazwa stacji	Wysokość m	Ciśnienie mb	Temp	Wilgotn	Nazwa stacji	Wysokość m	Ciśnienie mb	Temp	Wilgotn	Uwagi

Stan atmosfery w dniu 11 listopada

Od Nowej Ziemi poprzez Skandynawię i Anglię ciągnie się obszar niskiego ciśnienia ,którego jeden ośrodek znajduje się u zachodnich wybrzeży Irlandii,ogarnia swym wpływem kraje Europy zachodniej,częściowo środkowej i południowej . Pozostały obszar Europy pokrywa wysokie ciśnienie.

W POLSCE: pogoda o zachmurzeniu zmiennym ,temp.od 2° do 8° .

Przewidywany przebieg pogody w dniu 12 listopada

W dalszym ciągu jeszcze pogoda o zachmurzeniu zmiennym i dość ciepło przy umiarkowanych wiatrach z kierunków południowych.

Nr. 317

Czwartek dn. 12. XI. (listopad) 1936 g. 7 GMT

MAPA POGODY
PAŃSTWOWEGO INSTYTUTU METEOROLOGICZNEGO
w Warszawie

Symbole

Stan pogody

≡ mgła, ≡ mgła w strzępach, ∞ opary, ∞ opary (gęste), △ ▲ krupy, ▲ grad, ≡ mgła słabnąca, |≡ mgła gęstniejąca, ⊤ burza odległa, ⚸ wichura pętowa, ⊥ zjawisko miało miejsce w ciągu ostatniego godziny przed obserwacją, ⊥ zjawisko z przerwami

	•		+	▽	K	+ +
	:		‡	▽	K	
	:		‡	▽▽	K	+ +

Zachmurzenie

⊘ bez chmur, ⊘ ślady chmur, ◔ 1/4 pokrycia, ◔ 1/4 pokrycia, ◑ 1/2 pokrycia, ◕ 3/4 pokrycia, ◕ 3/4 pokrycia, ◕ pokrycie całkowite z przerwami, ● całkowite pokrycie, ⊕ niebo niewidoczne.

Pozostałe oznaczenia

N oraz W wiatr wiaje w kierunku strzałki, lot strzałki oznacza siłę, krótkie piórko na strzałce wiatru jest siły 1st B, dłuższe zaś 2st B. Liczbami w rub. temperatura w st. Celsjusza

Front ciepły

Front chłodny

Front okluzyjny

Pow. zerowa | Pow. zerowa mikroba | Opady

M. Nr. 1387. 11.VIII.36. 188.000 + 300 do kreśl.

Nazwa stacji	Dn. 11.XI. (środa) 13gmt.						Dn. 11.XI. (środa) 18gmt.					
	JJJ	$C_L C_M$	wwVhN$_L$	DDFWN	BBBTT	UC_Habb	$C_L C_M$	wwVhN$_L$	DDFWN	BBBTT	UC_Habb	RRMME
Gdynia	563	6X	61658	22418	08707	7X303	60	02655	22425	11006	70307	97091
Grudziądz	568	62	61646	16428	11707	8X303	60	01644	18354	13505	90302	91081
Bydgoszcz	560	8X	81638	22328	12406	9X303	00	00690	20110	14303	90103	96080
Toruń	569	8X	61548	55478	13106	7X303	60	01643	20213	14904	80302	91080
Poznań	551	80	02745	55375	13207	70302	60	02656	18316	14605	8X303	97080
Kalisz	523	87	02763	53475	14109	66300	01	01790	20102	15004	70303	91091
Katowice	102	76	02754	22315	17208	50300	00	00790	22200	19108	80302	00090
Kraków	556	7X	02836	20226	18708	5X305	00	00690	00000	19803	80301	00100
Cieszyn	78	70	02864	18314	18110	50801	40	01663	12213	19803	90303	00111
Zakopane	561	00	00990	24300	01006	50602	00	00890	16200	01552	90102	00062
Hala Łąsien.	75	50	01841	20301	95751	60103	00	00X90	20200	95752	20101	00019
Mława	105	5X	02747	20327	13306	8X406	5X	02645	20325	15704	9X107	00081
Płock	106	52	03645	20328	12806	8X302	53	02644	20175	14905	8X202	97070
Warszawa	552	57	03656	20227	14607	8X301	5X	03648	22228	17004	9X304	00080
Łódź	554	57	02755	20328	15307	8X003	00	00690	20110	17203	80304	00060
Dęblin	566	8X	02745	20315	15508	7X403	52	03656	20328	17506	9X003	00100
Lublin	555	5X	02655	20255	17408	8X203	50	01654	20124	19104	90306	02090
Kielce	559						03	01690	00011	19004	80101	00081
Wilno	55	07	03590	16218	12406	9X301	00	00690	16310	13005	90301	91060
Suwałki	567	57	02644	20315	12707	8X300	5X	02546	20316	13605	9X301	00070
Lida	571	02	03690	14227	14107	80401	47	01653	20214	16004	90303	97070
Grodno	75	62	02644	51427	12707	7X901	60	01543	51413	14205	90304	00080
Białystok	570	03	02690	16226	14107	7X801	07	02690	18257	15405	8X302	97081
Leśna	103	5X	03538	00028	15405	9X300	5X	03128	00038	16604	9X302	97070
Brześć n/B.	566	03	01690	20243	15408	75601	5X	03658	20218	17505	9X304	97080
Pińsk	562	6X	02627	20237	16205	9X300	6X	03628	22158	17805	9X302	01081
Łuck	574	5X	02537	24217	17508	9X402	5X	02654	24214	18405	9X304	96092
Przemyśl	79	20	01843	20113	18710	70301	50	05643	00003	20504	90301	93112
Lwów	558	87	02744	24215	18507	70302	00	00590	28200	19903	90302	03070
Tarnopol	557	8X	02738	28256	17900	8X304	5X	02644	28114	20305	9X303	96102

Nazwa stacji	Dn. 12.XI. (czwartek) 1936r. 7gmt.						Szala śnieżna		Stan lotniska	Uwagi
	JJJ	$C_L C_M$	wwVhN$_L$	DDFWN	BBBTT	UC_Habb	RRmmE	grubość warstwy w cm	Grafa śnieżny		
	56300		00790	20300	12403	80302	97010				
	56850		01642	16402	14100	90302	00520				
	56000		01690	20104	14350	97402	00500				
	56902		01690	00003	14901	80201	00500				
	55703		02690	14314	12702	82801	00500				
	57376		01773	12114	14051	85808	00521				
	10904		05690	14101	17101	70501	00520				
	55600		00690	06100	18101	80601	00510				
	7804		01790	14202	17202	75502	00021				
	561										
	75										
	10590		01643	22123	16600	90403	00501				
	10600		01690	12303	15400	85403	00510				
	55200		00790	14200	17401	90303	00510				
	55400		00690	12100	16751	90301	00520				
	56600		00690	10100	18102	90400	00530				
	55500		05690	16110	19301	90300	00500				
	55900		00690	08100	18701	80601	00511				
	5535X		03438	16228	16302	9X309	91821				
	56757		02544	20317	16700	9 X304	00510				
	57760		43334	18134	18100	90507	97510				
	7650		01663	16203	16901	90304	00500				
	57005		05590	16204	17301	90301	00501				
	102XX		44109	00039	16650	9X205	00510				
	56603		05590	20802	18700	90102	00500				
	56700		04590	00000	19951	90303	00521				
	5745X		43267	20237	21001	9X102	00512				
	7940		43342	00032	20301	90300	00512				
	55807		05590	12102	19404	90302	04010				
	55750		02654	00016	20203	91300	00020				

S p o s t r z e ż e n i a a e r o l o g i c z n e

Pilotaże

Nazwa stacji	Godz.	200m	500m	1000m	1500m	2000m	3000m	4000m	5000m	6000m	7000m	Uwagi
Katowice 11XI	12	WSW13	WSW9	WNW9								
Toruń "	14	W6	WNW9									
Ostr.Pozn.	12	W11	W15									
Kraków "	16	-	WSW8	WSW11	WNW10							
Warsz. 12.XI	7	SSW5	SSW6	SSW7	SSW9							
Lwów "	7	-	SW5	SSE5	S4	SSE1						
Ostr.Pozn.	8	S6	S12	S13	SSW15	SSW14						
Katowice "	7	SSE5	S7	SSW9	SSW9	SW6	SSW5					
Gdynia "	8	SSW6	SW8	SW8	SW9							
Toruń "	8	WSW7	W8	W8	W10	W12						
Kraków "	8	-	SSE4	S7	SSW9	SSW9	WSW4	NW4				

Sondaże

Nazwa stacji	Wysokość m	Ciśnienie mb	Temp. °C	Wilgotn. %	Nazwa stacji	Wysokość m	Ciśnienie mb	Temp. °C	Wilgotn. %	Uwagi

Stan atmosfery: w dniu 12 listopada

Rozległy obszar niskiego ciśnienia, którego środki znajdują się: jeden nad Anglią, drugi u północno - zachodnich wybrzeży Norwegii - ogarnia swym wpływem kraje Europy zachodniej północno-zachodniej i częściowo środkowej. Drugorzędne zniżki nad m. Czarnem. Pozostały obszar Europy leży w obrębie wysokiego ciśnienia.

W POLSCE: pogoda słoneczna. Temp. od -1° do 4°.

Przewidywany przebieg pogody: w dniu 13 listopada

Najpierw wzrost zachmurzenia aż do deszczów, począwszy od zachodu kraju, poczem pogoda o zachmurzeniu zmiennym z przelotnymi opadami. Po mocnych przymrozkach, głównie we wschodniej połowie kraju, w ciągu dnia ciepło. Umiarkowane wiatry z kierunków południowych - w górach halny.

Nr. 318.

MAPA POGODY PAŃSTWOWEGO INSTYTUTU METEOROLOGICZNEGO w Warszawie

Piątek dn. 13.XI. (listopad) 1936 g. 7 GMT

Symbole

Stan pogody.

≡ mgła, ≡ mgła w strzępach, ∞ opary, ∞ gęste opary (szelf), △ krupy, ▲ grad, ≡ mgła słabnąca, ≡ mgła gęstniejąca, ⌒ burza odległa, ⌒ burza pułowa, ⌒ zjawisko miało miejsce w ciągu ostatniej godziny przed obserwacją, ⌒ zjawisko z przerwami.

Mgła	Opady	Burza	Śnieg	Przelotne opady	Burza	Zamiecie śnieżne

Zachmurzenie.

○ pogodnie, ⊘ stosy chmur, ⊘ 1/10 pokrycia, ◔ 1/4 pokrycia, ◑ 1/2 pokrycia, ◕ 3/4 pokrycia, ◔ 9/10 pokrycia, ⊖ pokrycie całkowite z przerwami, ● całkowite pokrycie, ⊕ niebo niewidoczne.

Pozostałe oznaczenia

N-ord, W-wyż. Wiatr wieje w kierunku strzałki. Jeśli strzałka oznacza ciszę, krótkie paski na strzałce oznaczają siłę 1 st B, dłuższe zaś 2 st. B. Gęsiemi w mb. Temperatura w st. Celsjusza.

Front ciepły

Front chłodny

Front okluzyjny

Poz. pozorne | Poz. zwrotnikowe | Opady

D. P. I. M. Nr. 1397. 11.VIII.36. (88.000 + 300 do kredi).

12.XI. (czwartek) — 13gmt.

Nazwa stacji	JJJ	Cc	wwVhN	DDfWN	BBRTT	UCnabb
Gdynia	563	07	03690	16418	12207	7X809
Grudziądz	568	02	03690	16318	12207	7X805
Bydgoszcz	560	5X	03658	16228	12608	6X709
Toruń	569	57	02655	49427	10307	7X807
Poznań	551	46	02774	14227	12207	64807
Kalisz	573	57	02663	16216	14609	56604
Katowice	109	03	02790	08215	15508	76607
Kraków	556	07	02890	14216	14910	50603
Cieszyn	78	04	02990	04204	99107	54604
Zakopane	561	00	01890	18684	94601	46501
Hala Gąsin	75					
Mława	105	07	02790	12327	13307	66708
Płock	106	52	02753	14217	15508	79907
Warszawa	552	57	02763	12416	13908	68805
Łódź	554	03	01690	12203	16610	70006
Dęblin	566	03	01790	16213	17909	70703
Lublin	565	00	01690	12114	16308	76805
Kielce	559	70	01643	16313	16807	76605
Wilno	553	51	01643	18214	16707	70300
Suwałki	562	44	01752	18202	17007	60902
Lida	571	04	01690	18302	16908	60903
Grodno	76	00	01790	16202	17108	64905
Białystok	570	00	00590	00030	19005	90300
Leśna	103	53	01663	18103	18109	60003
Brześć n/B.	568	10	01742	16202	19709	50000
Pińsk	562	00	00790	16200	20309	60604
Łuck	574	00	00890	00000	18512	70809
Przemyśl	79	40	01752	18202	18509	70300
Lwów	558	10	01752	00002	19810	60305
Tarnopol	557					

12.XI. (czwartek) — 18gmt.

Nazwa stacji	JJJ	Cc	wwVhN	DDfWN	BBRTT	UCnabb	RRmmE
Gdynia	563	6X	62648	18428	10006	8X807	91070
Grudziądz	568	5X	03638	49528	10407	7X300	00070
Bydgoszcz	560	5X	60648	14328	11406	7X702	91081
Toruń	569	50	02644	16474	10306	80403	97070
Poznań	551	89	02564	47416	11706	77803	00081
Kalisz	573	52	03654	20218	5706	7X405	00090
Katowice	109	52	03654	00018	16704	8X403	00090
Kraków	556	03	02690	14215	16207	66406	00121
Cieszyn	78	04	01790	20202	02000	90204	00072
Zakopane	561	05	02X90	18604	96604	5X203	00049
Hala Gąsin	75	03	03690	16228	14605	96101	00081
Mława	105	07	03690	12328	12806	7X300	00080
Płock	106	5X	03758	12228	15306	9X401	00080
Warszawa	552	57	03655	16328	13706	7X403	00080
Łódź	554	07	01690	47313	16607	80901	00100
Dęblin	566	5X	03648	16118	18508	9X300	00100
Lublin	565	43	01653	14314	16505	8X401	00081
Kielce	559	00	01690	16313	17602	95304	00070
Wilno	553	01	02590	16114	17102	98300	00071
Suwałki	562	45	01543	18104	19001	90302	00080
Lida	571	02	01590	00002	17401	90101	00090
Grodno	76	05	01690	14203	17704	80300	00091
Białystok	570	00	43200	00030	20200	90001	00050
Leśna	103	5X	02654	12104	18005	9X801	00090
Brześć n/B.	568	00	00690	12200	21002	90302	00091
Pińsk	562	00	00690	14200	21304	90103	00092
Łuck	574	00	05690	00000	20204	90300	00122
Przemyśl	79	00	00690	00000	20303	90303	00091
Lwów	558	50	01653	00003	21804	90303	00100
Tarnopol	557						

13.XI. (piątek) 1936r. — 7gmt.

Nazwa stacji	JJJ	Cc	wwVhN	DDfWN	BBRTT	UCnabb	RRmmE	Szata śnieżna	Stan lotniska	Uwagi
Gdynia	563	07	02690	16328	08807	8X802	00061			
Grudziądz	568	50	02655	16228	11506	95402	93060			
Bydgoszcz	560	5X	03648	20178	11507	8X305	01060			
Toruń	569	03	03690	16128	12607	8X304	91050			
Poznań	551	57	02654	18317	11507	9X301	00040			
Kalisz	573	60	62568	14358	12308	80300	03052			
Katowice	109	02	05690	18116	15404	86800	00030			
Kraków	556	03	02790	06226	16204	99701	00020			
Cieszyn	78	85	02762	14217	14710	76701	00071			
Zakopane	561	10	02862	05325	99303	88902	00002			
Hala Gąsin	75	59	02742	49727	96704	76203	00029			
Mława	105	5X	03645	16228	14305	96704	97041			
Płock	106	07	22690	16228	12706	95401	92050			
Warszawa	552	62	62648	14328	14906	9X801	93041			
Łódź	554	57	22655	12358	14606	9X300	02060			
Dęblin	566	52	02655	14197	16307	9X401	92040			
Lublin	565	5X	05668	16158	17507	6X804	91050			
Kielce	559	53	02655	12227	16706	9X501	00041			
Wilno	553	67	82444	49517	14404	9X606	00021			
Suwałki	562	57	03544	51628	14105	9X301	00030			
Lida	571	53	03644	20258	17003	8X701	97520			
Grodno	76	62	02646	18327	15405	8X403	00030			
Białystok	570	67	61663	14217	15905	8X403	97041			
Leśna	103									
Brześć n/B.	568	57	03664	16228	17506	8X403	00040			
Pińsk	562	26	02633	16305	20702	93300	00501			
Łuck	574	03	02690	12316	22004	9X501	00011			
Przemyśl	79	40	02843	00016	19108	96700	00052			
Lwów	558	57	02654	14327	19804	9X301	00010			
Tarnopol	557	53	02653	16215	23502	9X302	00500			

Spostrzeżenia aerologiczne

Pilotaże

Nazwa stacji	100m	200m	500m	1000m	2000m	3000m	4000m	5000m	6000m	7000m	Uwagi
Kraków 12.XI	7	-	SSW6	SSW	SW9	WSW10	WSW9				
Lwów 13.XI	7	-	S12	SW10	W9	W6					
Kraków -"-	7	-	SSW7	SW9	SW13	SW12	SW14				
Łuck -"-	7	-	S13	WSW9	SW8	SW7					
Wilno -"-	7	S8	SSW17	SW19							
Katowice-"-	7	SSW10	SSW11	SSW9	SW10	W13	WSW18				
Gdynia -"-	8	SW10	SW11	WSW11	WSW12	WSW14					

Sondaże

Nazwa stacji	Wysokość	Ciśnienie	Temp	Wilgotn.
Legjonowo	93	1002.7	6.0	94
dn.13.XI	432	962	6.8	94
godz.8.03	677	934	8.4	96
	874	912	7.3	97
	1520	843	4.3	100
	2107	784	0.1	100

Nazwa stacji	Wysokość	Ciśnienie	Temp	Wilgotn.	Uwagi

Stan atmosfery w dniu 13 listopada:

Depresja ze środkami nad morzem Północnym i Skandynawią północną ogarnia kraje Europy zachodniej, środkowej i północnej; drugorzędne depresje utworzyły się nad Tatrami i Ukrainą. Nad Islandię i Anglię nadciąga nowa depresja. Obszar wysokiego ciśnienia leży nad Grenlandią, wyspami Owczemi i Hiszpanią, drugi obszar utrzymuje się nad Bałkanami i Azją Mniejszą.

W Polsce - na wschodzie i południu chmurno, pozatem pochmurno i deszcze. Temperatura od 2° do 8°.

Przewidywany przebieg pogody w dniu 14 listopada:

Zachmurzenie zmienne, przeważnie duże, z przelotnymi deszczami. Dość ciepło. Umiarkowane wiatry z kierunków południowych, w górach w dalszym ciągu halny.

Nr 319.

MAPA POGODY PAŃSTWOWEGO INSTYTUTU METEOROLOGICZNEGO w Warszawie

Sobota dn. 14.XI. /listopad/ 1936 g. 7 GMT

Symbole

Stan pogody

≡ ≡ mgła. = mgła w strzępach. ∞ opary. ≡ gęste opary (mgiełka). △ ⛆ krupy. ▲ grad. ≡ mgła słabnąca. ≡ mgła gęstniejąca. ⊤ burza odległa. ⚍ wichura pyłowa.] Zjawisko miało miejsce w ciągu ostatniej godziny przed obserwacją.]] Zjawisko z przerwami.

natężenie	deszcz	śnieg	mżawka	przelotne opady	burza	zamarzanie	zawieja śnieżna
słabe	•	—	*	▽	K	+	+
średnie	:	⸺	⁂	▽	K		
silne	⁝	⸻	⁂	▽▽	K	+	+

Zachmurzenie

○ pogodne. ⊙ ślady chmur. ◔ 1/10 pokrycia. ◔ 3/4 pokrycia. ◑ 1/2 pokrycia. ◕ 3/4 pokrycia. ◔ 9/10 pokrycia. ⊖ pokrycie całkowite z przerwami. ● całkowite pokrycie. ⊕ niebo niewidoczne.

Pozostałe oznaczenia

N – niż. W – wyż. Wiatr wieje w kierunku strzałki, brak strzałki oznacza ciszę. Krótkie pióro na strzałce odpowiada sile 1st B, dłuższe zaś 2 st. B. Ciśnienie w mb. Temperatura w st. Celsjusza.

Front ciepły

Front chłodny

Fr. okluzionowany

Pow. polarna	Pow. zwrotnikowa	Opady

D. G. M. Nr. 1387. 11.VIII.36. (88.000 i 300 do kresł.)

Nazwa stacji	Dn. 13.XI. (piątek) 13gmt.						Dn. 13.XI. (piątek) 18gmt.						Dn. 14.XI. (sobota) 1936r. 7gmt.						Szala śnieżna		Stan lotniska	Uwagi
	JJJ	$C_L C_M$	wwVhN$_L$	DDFWN	BBBTT	UC_Habb	$C_L C_M$	wwVhN$_L$	DDFWN	BBBTT	UC_Habb	RRMME	JJJ	$C_L C_M$	wwVhN$_L$	DDFWN	BBBTT	UC_Habb	RRmmE	grubość warstwy w cm	zmiana grubości w cm		
Gdynia	563	57	02754	18376	09009	80703	60	02754	20425	08610	86300	97101	563	60	63548	24279	07908	9X300	05071				
Grudziądz	568	5X	02645	16325	10711	7X804	5X	03648	18328	11109	9X300	00120	568	6X	03638	20358	10308	9X403	01071				
Bydgoszcz	560	07	03790	20318	10312	7X805	5X	02646	20318	11410	8X101	06120	560	6X	03638	22258	11109	9X504	01081				
Toruń	569	5X	03648	16228	11910	8X903	5X	03648	20228	12010	8X901	00110	569	5X	61638	22228	11709	8X403	01070				
Poznań	551	53	02753	20325	11111	72902	50	02654	20224	11808	90301	00110	551	5X	22638	22428	12308	9X405	97050				
Kalisz	573	66	02775	14217	11910	71902	74	01773	14114	12608	75303	02112	573	87	61565	16257	13009	70300	96062				
Katowice	109	57	05664	24218	14912	75700	52	03655	24228	16209	9X305	00120	109	57	05553	22324	17607	90405	03071				
Kraków	566	03	02790	24124	14914	66801	00	00690	18120	16208	80300	00140	556	52	02654	22456	17610	7X203	01071				
Cieszyn	78	86	02854	14215	15114	55001	52	02644	14115	15912	60102	00151	78	54	02753	18314	18909	76407	01081				
Zakopane	561	44	02961	20214	99911	61902	50	01864	12314	01010	6X504	00131	561	62	22773	20358	02507	7X403	02042				
Hala Gąsien.	75	05	02890	51726	97507	56101	5X	02X47	51877	97503	9X203	00086	75	6X	72738	20168	98602	8X404	02019				
Mława	105	52	03645	16228	13509	9X703	6X	61638	16228	13208	9X200	97091	105	5X	03648	20228	12207	9X201	97061				
Płock	106	57	02634	12257	11909	9X802	57	02634	16225	12308	9X300	01090	106	57	22633	20228	11808	9X501	95071				
Warszawa	552	52	03655	14228	14209	8X602	5X	03648	18228	14308	9X402	93100	552	57	02763	20217	13708	8X300	00070				
Łódź	554	52	03663	18328	13609	78501	57	03644	16128	14108	8X304	00110	554	57	03665	20318	14008	7X304	00070				
Dęblin	566	07	02790	16114	15313	72903	52	03654	16228	15109	8X202	00130	566	52	03652	18328	15108	9X401	00060				
Lublin	555	5X	02755	20115	16212	7X702	50	01653	00013	16708	80300	00120	555	6X	22658	14258	16709	9X300	92050				
Kielce	559	07	02690	16226	14812	78903	07	02690	20124	16109	8X301	00141	559	67	05544	20256	17007	9X402	02072				
Wilno	553	5X	61538	16378	14106	9X803	6X	64538	16358	13206	9X901	01062	553	6X	63538	20258	10907	9X607	04062				
Suwałki	567	6X	62538	53358	14106	9X701	6X	62538	20258	13507	9X801	01072	567	5X	02537	53328	11506	9X300	01051				
Lida	571	6X	62538	16358	16706	9X301	62	03537	00058	15505	9X803	04060	571	5X	05528	14258	12707	9X700	02050				
Grodno	76	6X	62538	14258	14707	9X803	6X	62438	16258	13807	9X803	05071	76	6X	22438	51458	12208	9X403	01071				
Białystok	570	6X	61548	16258	15307	9X804	6X	22648	14258	14507	9X801	05082	570	57	03654	16258	13408	9X404	96072				
Leśna	103	53	03545	00058	17405	8X704	5X	03548	18228	16106	8X804	01060	103	5X	03538	18258	14107	9X300	03051				
Brześć n/B.	565	51	03664	14228	16209	76801	5X	03658	14228	15507	9X801	97090	565	57	03654	20278	15109	8X403	96070				
Pińsk	562	57	03745	14418	18906	7X805	06	01690	14313	17706	80301	00061	562	52	22644	18328	16308	9X300	91051				
Łuck	574	57	03664	16228	19908	7X807	00	00690	16410	19706	90601	00091	574	69	22663	16228	18607	9X402	97061				
Przemyśl	79	08	02990	20215	17315	69805	40	01842	20302	17912	70301	00151	79	62	62635	22158	19410	9X205	97081				
Lwów	558	51	02754	20316	17512	7X805	07	01590	22202	19007	80401	00120	558	5X	03648	20218	18508	8X405	92040				
Tarnopol	557	53	02763	16216	20609	72806	50	01653	16213	20904	90301	00100	557	5X	03648	16218	20204	9X300	00031				

Spostrzeżenia aerologiczne

Pilotaże

Nazwa stacji	Godz.	200m	500m	1000m	1500m	2000m	3000m	4000m	5000m	6000m	7000m	Uwagi
Kraków 13.XI	17	-	SW11	WSW14	WSW14							
Warszawa 14.XI	7	WSW8	W13	WSW11								
Białystok -"-	7	S4	SSW6									
Katowice -"-	7	WSW12	W11	W9	W18	W12						
Lwów -"-	7	-	SSW12									
Kraków -"-	8	-	WSW13	W18	W20	WSW12						
Gdynia -"-	8	W8	W8	W9								

Sondaże

Nazwa stacji	Wysokość m	Ciśnienie mm	Temp. °C	Wilgotn. %	Nazwa stacji	Wysokość m	Ciśnienie mm	Temp. °C	Wilgotn. %	Uwagi
Legjonowo	93	1002	7.8	85	Dęblin	00	1011	8.1	93	
dn. 14.XI	380	968	8.6	85	dn. 14.XI	400	972	9.0	92	
godz. 7.34	1129	883	0.3	85	godz. 8h	1300	879	2.8	76	
	1625	830	-0.1	96		2100	797	-2.6	92	
	2080	784	-3.0	97		2300	775	-4.7	86	
	2597	734	-6.6	97		2800	721	-6.1	72	
	3057	692	-9.1	99		3200	687	-9.0	79	
	3307	670	-10.4	99						

Stan atmosfery w dniu 14 listopada:

Kraje Europy północno-zachodniej i częściowo środkowej pokrywa obszar niskiego ciśnienia, którego poszczególne środki znajdują się: jeden nad północną Skandynawią, drugi wypełniający się nad Bałtykiem środkowym, a trzeci dość głęboki u zachodnich wybrzeży Islandii. Poza tym wyż Azorski poprzez trzon kontynentu łączy się z wyżem, zalegającym nad Rosją.

W Polsce - naogół pochmurno i miejscami przelotny deszcz. Temperatura od 6° do 10°.

Przewidywany przebieg pogody w dniu 15 listopada:

Rano chmurno i mglisto, w ciągu dnia przejaśnienia. Po chłodnej nocy dniem temperatura około 10°. Słabe wiatry z kierunków zachodnich.

Nr. 320.

Niedziela dn. 15.XI. listopad 1936 g. 7 G.M.T.

MAPA POGODY PAŃSTWOWEGO INSTYTUTU METEOROLOGICZNEGO w Warszawie

Symbole

Stan pogody

≡ mgła, = mgła w strzępach, ∞ opary, ≈ gęste opary (mgiełka), △ ⅄ krupy, ▲ grad, ≡ mgła słabnąca, |≡ mgła gęstniejąca, T burza odległa, ⇶ wichura pyłowa,] zjawisko miało miejsce w ciągu ostatniej godziny przed obserwacją, || zjawisko z przerwami

	mżawka	deszcz	śnieg	przelotne opady	burza	zamarzanie
słabo	•	⊸	*	▽	K	⊹ ⊹
umiarkowanie	:	⊸⊸	* *	▽	KK	
silnie	⋮	⊸⊸⊸	* * *	▽▽	KKK	⊹ ⊹

Zachmurzenie

○ pogodne, ◷ stały chmur, ◔ ¼ pokrycia, ◑ ½ pokrycia, ◕ ¾ pokrycia, ○ ⁰/₁₀ pokrycia, ⊖ pokrycie całkowite z przerwami, ● całkowite pokrycie, ⊕ niebo niewidoczne.

Pozostałe oznaczenia

N nisz, W wyż. Wiatr wiejący w kierunku strzałki. Ilość strzałek oznacza cząsę. Krótkie piórko na strzałce odpowiada sile 1 st. B, dłuższe zaś 2 st. B. Ciśnienie w mb. Temperatura w st. Celsjusza.

Front ciepły

Front chłodny

Frzakludowany

Pow. ostarne | Pow. zwrotnikowa | Opady

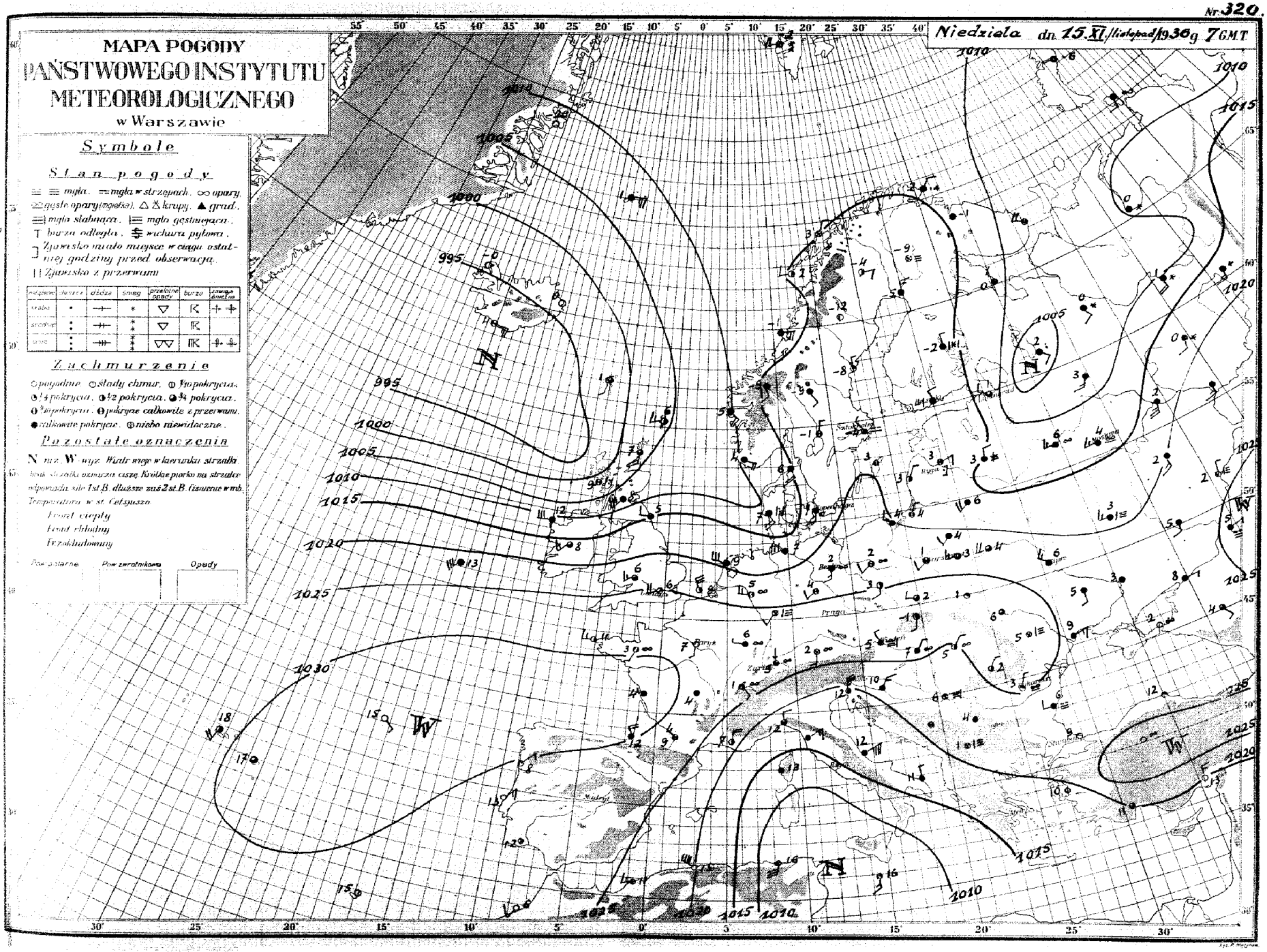

M. Nr. 1367. 11.VIII.36. (88.000 + 300 do kresl).

Nazwa stacji		Dn. (sobota) 13gmt.						Dn. 14.XI. (sobota) 18gmt.						Dn. 15.XI. (niedziela) 1936r. 7gmt.						Szata śnieżna		Stan lotniska	Uwagi
		JJJ	$C_L C_M$	wwVhN$_L$	DDFWN	BBBTT	UC$_H$abb	$C_L C_M$	wwVhN$_L$	DDFWN	BBBTT	UC$_H$abb	RRMME	JJJ	$C_L C_M$	wwVhN$_L$	DDFWN	BBBTT	UC$_H$abb	RRmmE	w wysokości w cm	zwilżalność gleby		
Gdynia	563	6X	53658	24325	10610	9X306	6X	62748	28448	14406	8X315	91141	563	54	03754	26258	20004	9X307	02041				
Grudziądz	568	6X	61538	20348	12410	9X306	50	01633	22353	17305	80309	93100	568	5X	05538	22228	22403	9X309	00020				
Bydgoszcz	560	8X	22828	63538	14307	9X407	5X	02636	22226	18405	8X307	01100	560	5X	43328	22118	22903	9X307	00020				
Toruń	569	5X	62538	24258	13509	9X304	5X	03638	57328	19104	8X107	01100	569	6X	05528	20228	23303	9X308	94020				
Poznań	551	53	02644	59657	17206	8X316	5X	02747	28427	20505	8X306	95090	551	53	05554	20226	23302	9X305	00010				
Kalisz	573	5X	02668	24228	15807	7X311	46	01662	24104	19706	71217	97102	573	74	02664	00015	23703	75412	00022				
Katowice	109	87	81645	22318	18909	8X305	50	01654	28214	23006	80111	03100	109	74	05553	22414	25901	90305	00500				
Kraków	556	52	02755	20326	19011	6X303	00	00590	22270	22906	80207	01121	556	5X	05555	00025	26602	9X406	00000				
Cieszyn	78	87	02855	18317	20210	70104	50	02657	22217	23806	80110	00131	78	86	05653	12114	26303	86305	00021				
Zakopane	561	5X	02765	20315	03506	7X404	5X	02765	22325	05205	7X306	91102	567	50	02874	18104	07351	80905	00524				
Hala Gąsien.	75						8X	02X45	20375	99500	7X104	93059	75										
Mława	105	6X	05158	20328	13508	9X401	6X	61538	20258	17208	9X411	03082	105	5X	03638	26228	22602	9X206	97012				
Płock	106	52	03635	53428	13109	9X303	83	02634	57455	17905	8X310	95091	106	02	03690	20128	22902	9X408	00011				
Warszawa	552	5X	03758	20328	14510	8X300	6X	62548	61458	17806	9X307	97101	552	5X	02617	20227	23701	9X304	91011				
Łódź	554	8X	81748	20528	16207	8X303	57	02644	57457	20404	9X307	95090	554	5X	03658	20228	24302	9X307	00000				
Dęblin	566	52	03756	20318	16010	7X202	52	03654	20328	18307	8X106	00120	566	03	02690	22114	24401	90307	00510				
Lublin	555	5X	02657	24227	17410	8X203	6X	22548	24158	19707	9X304	92100	555	5X	02657	24127	25103	8X304	97020				
Kielce	559	63	05544	22226	17709	8X301	6X	05538	55358	21405	8X307	01092	559	53	05554	00017	25702	9X306	00002				
Wilno	553	5X	03648	16458	10608	9X801	5X	03548	16378	11408	9X302	95091	553	5X	03648	20458	15906	9X107	92051				
Suwałki	567	6X	03538	53358	11508	9X300	6X	62538	20258	13107	9X303	01082	567	5X	03538	59428	18904	9X308	91031				
Lida	571	6X	03738	18258	12609	8X501	6X	62528	18258	13208	9X201	02090	571	6X	03628	24428	11805	9X307	02050				
Grodno	76	6X	03538	20328	11909	8X300	6X	61438	20258	13408	9X303	92101	76	6X	03638	55358	19104	9X307	95041				
Białystok	570	5X	03648	18228	13309	8X400	5X	22648	20258	14308	9X302	93102	570	5X	03638	20258	20904	9X309	94032				
Leśna	103	52	03544	00028	13708	97701	5X	03538	20228	14508	9X301	97090	103	5X	03538	20328	20203	9X213	02021				
Brześć n/B	565	52	03754	20328	15010	8X401	5X	02655	20275	16608	8X303	97100	565	5X	02645	22325	22903	8X307	07030				
Pińsk	562	6X	61628	20358	16109	9X300	6X	03628	22358	17007	9X300	95091	562	88	02634	57455	21904	86309	91031				
Łuck	574	6X	62538	20256	18708	9X300	5X	03548	20258	19408	9X302	02092	574	03	02690	24314	25303	9X307	92022				
Przemyśl	79	37	05638	20155	19809	90300	40	05644	00014	21508	90304	01122	79	50	05646	00016	26703	90307	00512				
Lwów	558	5X	62748	22258	19108	9X300	5X	03648	00058	20707	9X303	02092	558	07	01790	00013	26501	90303	00001				
Tarnopol	557	5X	61648	00028	19907	9X301	6X	03538	00058	20707	9X302	02072	557	50	01754	26114	26503	90307	00021				

Spostrzeżenia aerologiczne

Pilotaże

Nazwa stacji	Godz.	200m	500m	1000m	1500m	2000m	3000m	4000m	5000m	6000m	7000m	Uwagi
Kraków 14.XI	18	-	WNW9	WNW12	WNW11							
Ostrów P. -"-	18	W6	W13	WNW18	WNW17							
Warszawa 15.XI	7	W6	WNW9	W12								
Lwów -"-	7	-	W6	SW11	N19	NNE18						
Łuck -"-	7	-	WNW10	WNW10	WNW12							
Kraków -"-	8	-	W6	W6	W9	W10						
Gdynia -"-	8	WNW8	SSW2									

Sondaże

Nazwa stacji	Wysokość m	Ciśnienie mb	Temp	Wilgotn	Nazwa stacji	Wysokość	Ciśnienie mb	Temp	Wilgotn	Uwagi

Stan atmosfery w dniu 15 listopada:

Głęboka depresja ze środkiem u wybrzeży Islandii ogarnia Anglię, Danię i Niemcy. Zanikająca depresja ze środkiem nad Finlandią przesuwa się nad Rosją północną. Obszar wysokiego ciśnienia zalega pozostałą część Europy.

W Polsce - chmurno z przelotnymi deszczami w dzielnicach północnych. Temperatura od 1° do 6°.

Przewidywany przebieg pogody w dniu 16 listopada:

Naogół chmurno, miejscami mglisto, na wybrzeżu z drobnym deszczem, w ciągu dnia przejaśnienia. Nocą lekkie przymrozki, dniem temperatura do 8°. Umiarkowane wiatry z kierunków zachodnich.

Nr. 321

MAPA POGODY
PAŃSTWOWEGO INSTYTUTU METEOROLOGICZNEGO
w Warszawie

Poniedziałek dn. 16. XI. listopada 1936 g. 7 GMT

Symbole

Stan pogody

≡ mgła, ≡ mgła w strzępach, ∞ opary (zgęsty oparyjąsko), △ & krupy, ▲ grad, ≡ mgła słabnąca, ≡ mgła gęstniejąca, ▽ burza odległa, ⇌ burza pyłowa, Zgęsiko miało miejsce w czasie ostatniej godziny przed obserwacją, Zgęsiko z przerwami.

Pogoda	Mgła	Burza	Opady	Wiatr silniejszy	Burza	Zamiary śnieżne
	•	⊸	•	▽	⊼	+ +
	⁝	⊸	⁝	▽	⊼	
	⁝	⊸	⁝	▽▽	⊼	+ +

Zachmurzenie

Symbolizm: ⊘ ślady chmur, ◔ 1/4 pokrycia, ◑ 1/2 pokrycia, ◕ 3/4 pokrycia, ◔ 1/4 pokrycia, ◑ pokrycie całkowite z przerwami, ● całkowite pokrycie, ⊕ niebo niewidoczne.

Pozostałe oznaczenia

N oraz W wiatr. Wiatr wiaje w kierunku strzałki. Lot strzałki oznacza ciszę. Krótkie paski na strzałce oznaczają siłę 1st B, dłuższe zaś 2 st. B. Ciśnienie w mb. Temperatury w st. Celsjusza.

Front ciepły

Front chłodny

Front okluzyjny

Dla ciśnienia | Pow. zwrotnikowe | Opady

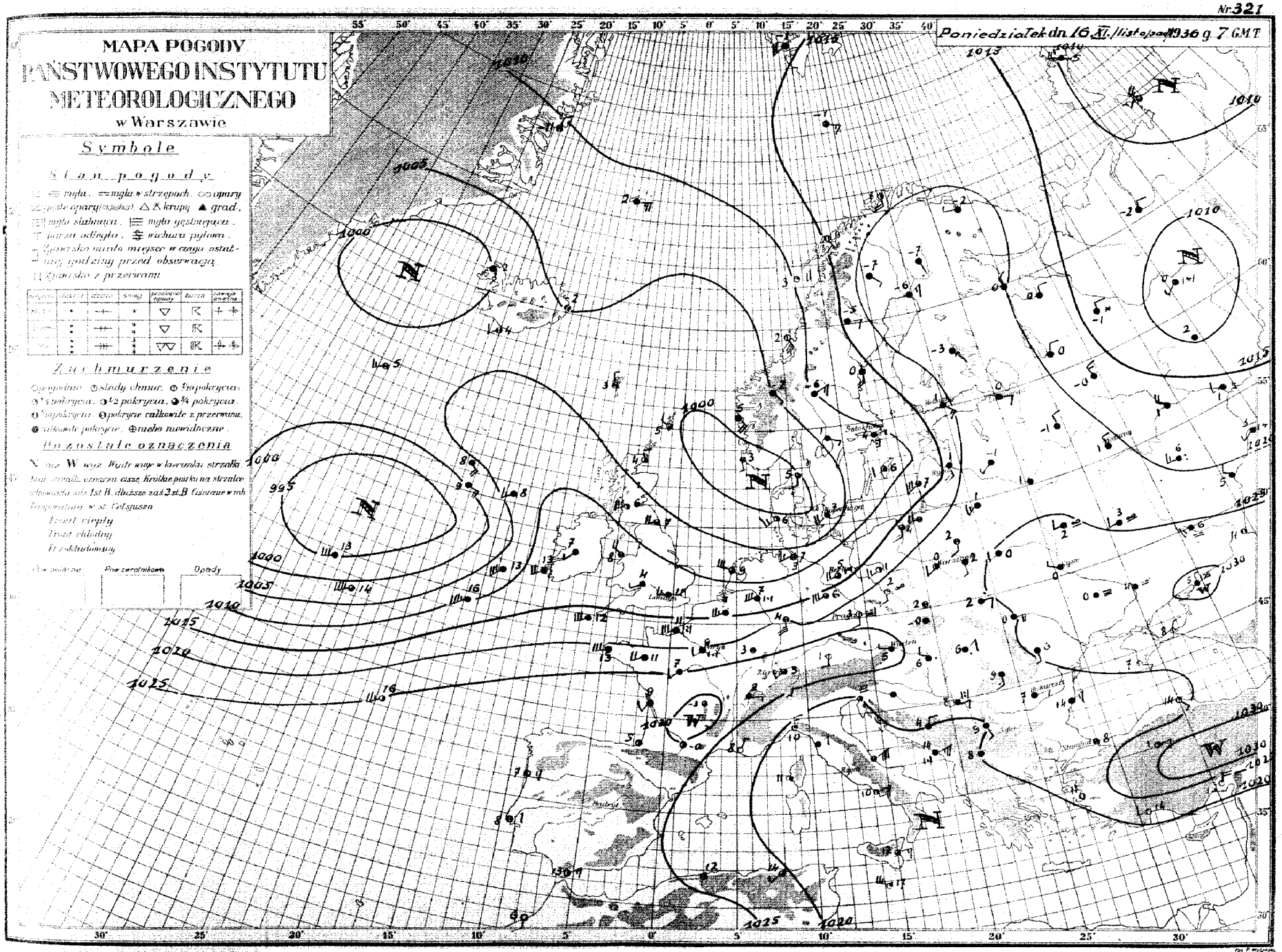

D. P. I. M. Nr. 1387. 11.VIII.36. (88.000 + 300 do kresk).

Nazwa stacji	Dn. 15.XI. (niedziela) 13gmt.						Dn. 15.XI. (niedziela) 18gmt.					
	JJJ	$C_L C_M$	wwVhN$_L$	DDFWN	BBBTT	UC$_H$abb	$C_L C_M$	wwVhN$_L$	DDFWN	BBBTT	UC$_H$abb	RRMME
Gdynia	563	54	01853	20214	20708	65903	5X	03758	18318	19905	8X705	00080
Grudziądz	568	5X	05537	00037	22605	9X003	5X	05538	18328	21906	8X801	00060
Bydgoszcz	560	53	02644	22136	22107	7X906	5X	03638	22218	22905	8X301	00080
Toruń	569	13	02612	20215	23008	6X905	5X	05654	20214	23405	8X304	00090
Poznań	551	57	03656	20318	23006	9X903	5X	03648	22328	23905	9X302	00070
Kalisz	573	01	01790	00002	23009	61902	46	02664	18205	23906	74408	00101
Katowice	109	20	02653	22214	24708	65805	00	00690	22100	26303	80204	00090
Kraków	556	20	01753	00004	25309	61605	50	01652	00002	27002	90301	00090
Cieszyn	78	24	01872	22213	25310	46603	07	01690	14214	26603	70103	00121
Zakopane	561	07	02890	24114	07004	50603	04	01890	14213	07451	8X403	00071
Hala Gąsienicowa	75											
Mława	105	7X	02646	26226	23505	8X901	5X	02646	00026	24203	9X201	00062
Płock	106	07	02790	16224	23007	75002	07	01690	16114	23403	90300	00070
Warszawa	552	55	02754	24215	23905	9X801	00	00790	22200	25101	90301	00060
Łódź	554	10	01762	20302	24007	60003	00	00790	24100	25103	80303	00070
Dęblin	566	53	02753	22216	24707	7X300	00	00690	00000	26001	90103	00080
Lublin	555	03	01790	24114	25407	60300	50	01653	00013	27302	90306	XXXXX
Kielce	559	23	01652	26113	25007	50903	00	00690	00000	26702	90301	00072
Wilno	553	5X	02647	28427	20304	9X312	00	01690	00013	22700	95308	97081
Suwałki	567	5X	02646	28258	22304	9X307	5X	02545	00015	24001	9X303	97071
Lida	577	92	02645	24457	20605	90306	00	00790	28120	23801	90308	95080
Grodno	76	6X	03638	22428	21305	8X304	6X	02537	00017	24202	9X305	00081
Białystok	570	5X	03648	22228	22904	8X303	5X	02646	20156	24604	9X303	97081
Leśna	103	5X	03538	24258	21704	9X303	5X	03548	00028	23703	9X307	97080
Brześć n/B	565	50	01644	24314	23906	70301	00	00690	00010	26002	90303	00080
Pińsk	562	84	02734	57515	23006	60300	50	02733	24313	25504	70304	00070
Łuck	574	50	01763	26313	25905	80402	00	00690	00000	27503	90805	00081
Przemyśl	79	10	01962	30102	25910	80803	50	05642	00002	27401	90301	00101
Lwów	558	27	01742	24103	25707	60803	07	01590	24204	27103	90401	00080
Tarnopol	557	10	01853	26103	26107	60903	50	01653	00003	28302	80302	00070

Nazwa stacji	Dn. 16.XI. (poniedziałek) 1936r. 7gmt.							Szata śnieżna		Stan lotniska	Uwagi
	JJJ	$C_L C_M$	wwVhN$_L$	DDFWN	BBBTT	UC$_H$abb	RRmmE	Grubość warstwy w cm	Stopień zgodności		
Gdynia	563	07	01790	16314	15504	89811	97040				
Grudziądz	568	50	05538	16312	18302	90702	00020				
Bydgoszcz	560	00	45390	22314	18701	91616	00010				
Toruń	569	20	05590	16214	19802	90705	00000				
Poznań	551	03	01690	18314	19001	92811	00500				
Kalisz	573	56	02764	16215	21000	83806	00511				
Katowice	109	02	05590	20118	23850	96805	00510				
Kraków	556	01	05590	00027	23802	96705	00000				
Cieszyn	78	07	05590	12027	24601	96806	00021				
Zakopane	561	07	02790	00026	04750	98603	00514				
Hala Gąsienicowa	75	02	03790	26178	98052	7X803	91549				
Mława	105	5X	47326	26226	21201	9X603	00012				
Płock	106	00	05590	16702	20801	95803	00000				
Warszawa	552	02	02690	18204	22500	96805	00000				
Łódź	554	00	05590	16314	22401	95801	00000				
Dęblin	566	5X	02657	16117	23703	9X601	00530				
Lublin	555	5X	03648	16218	24103	8X702	00500				
Kielce	559	07	05590	00016	24101	9X803	00002				
Wilno	553	53	26434	18318	20601	9X607	00534				
Suwałki	567	5X	03548	51328	20702	9X803	95511				
Lida	577	5X	03638	18128	22201	9X803	00530				
Grodno	76	6X	03638	18228	21102	8X602	00501				
Białystok	570	57	02653	16217	21802	84803	00501				
Leśna	103	5X	61538	00058	23801	9X701	97510				
Brześć n/B	565	5X	03658	14128	23902	8X601	00500				
Pińsk	562	5X	03628	20218	25400	9X001	00520				
Łuck	574	5X	52538	14128	26401	9X603	00511				
Przemyśl	79	6X	62638	00058	25102	9X804	01522				
Lwów	558	5X	62638	08258	24602	9X805	02012				
Tarnopol	557	6X	51638	00028	25502	8X803	97511				

Spostrzeżenia aerologiczne

Pilotaże

Nazwa stacji	Godz.	200m	500m	1000m	1500m	2000m	3000m	4000m	5000m	6000m	7000m	Uwagi
Kraków 15.XI	18	-	NW5	W7								
Warszawa 16.XI	7	SW6	WSW6	WSW8	WSW9							
Kraków -"-	7	-	SW3	SSW2	NNE2	WSW2	W9					
Wilno -"-	7	S8	SSW10	SW10	WSW9							
Katowice -"-	7	W1	WSW2	SSW3	WSW6	WNW4						
Gdynia -"-	8	SSW12	SW17	W11	SW12							

Sondaże

Nazwa stacji	Wysokość m	Ciśnienie mb	Temp °C	Wilgotn %
Legjonowo	93	1010	2.1	92
dn. 16.XI	423	970	3.2	97
godz. 7.23	473	964	3.9	100
	1496	849	-2.0	100
	2024	794	-7.0	94
	2243	772	-8.8	97
	2324	764	-8.3	97

Nazwa stacji	Wysokość m	Ciśnienie mb	Temp °C	Wilgotn %	Uwagi

Stan atmosfery w dniu 16 listopada:

Depresja ze środkiem nad morzem Północnym ogarnia swym wpływem kraje Europy zachodniej i środkowej, druga depresja utrzymuje się nad morzem Śródziemnym, ogarniając swym wpływem Bałkany i Ukrainę zachodnią. Wyż Azorski sięga swym wpływem ponad Hiszpanię i Alpy, drugi obszar wysokiego ciśnienia leży nad Ukrainą, Rosją zachodnią i Skandynawią północną.

W Polsce - na zachodzie i w środku dość pogodnie, poza tym chmurno i mglisto, miejscami z drobnym deszczem. Temperatura od 1° do 5°.

Przewidywany przebieg pogody w dniu 17 listopada:

Przeważnie pochmurno i deszcze, rankiem miejscami mglisto. Nieco cieplej. Umiarkowane i porywiste wiatry południowo-zachodnie i zachodnie, w górach możliwy halny.

Nr 322.

MAPA POGODY PAŃSTWOWEGO INSTYTUTU METEOROLOGICZNEGO w Warszawie

Wtorek dn. 17. XI. /listopad/ 1936 g. 7 G.M.T.

Symbole

Stan pogody

≡ mgła, = mgła w strzępach, ∞ opary, ∞ gęste opary (mgełka), △ krupy, ▲ grad, ≡ mgła słabnąca, ≡ mgła gęstniejąca, T burza odległa, ⚍ wichura pyłowa,] Zjawisko miało miejsce w ciągu ostatniej godziny przed obserwacją, || Zjawisko z przerwami

natężenie	deszcz	śnieg	przelotne opady	burza	zamiecie śnieżne
słabe	•	*	▽	K	+ +
średnie	:	**	▽	K	
silne	⋮	***	▽▽	K	+ +

Zachmurzenie

○ pogodne, ◔ ślady chmur, ◔ 1/10 pokrycia, ◔ 1/4 pokrycia, ◑ 1/2 pokrycia, ◕ 3/4 pokrycia, ○ 9/10 pokrycia, ● pokrycie całkowite z przerwami, ● całkowite pokrycie, ⊕ niebo niewidoczne.

Pozostałe oznaczenia

N – wiatr, W – wyż. Wiatr wieje w kierunku strzałki, brak strzałki oznacza ciszę. Krótkie półki na strzałce odpowiadają sile 1 st B, dłuższe zaś 2 st B. Ciśnienie w mb, temperatura w st. Celsjusza.

Front ciepły

Front chłodny

Frontokluzowany

Pow. odparowania | Pow. zwrotnikowa | Opady

Z. G. — M. Nr. 1387. 11.VIII.36. (88.000 + 300 do kresl).

Nazwa stacji	Dn. 16. XI. (poniedziałek) 13 gmt						Dn. 16. XI. (poniedziałek) 18 gmt						Dn. 17. XI. (wtorek) 1936 r. 7 gmt						Szata śnieżna		Stan lotniska	Uwagi
	JJJ	$C_L C_M$	wwVhN$_L$	DDFWN	BBBTT	UC_Habb	$C_L C_M$	wwVhN$_L$	DDFWN	BBBTT	UC_Habb	RRMME	JJJ	$C_L C_H$	wwVhN$_L$	DDFWN	BBBTT	UC_Habb	RRmmE	grubość warstwy w cm	zwilżenie opady		
Gdynia	563	07	03790	18528	09007	6X816	6X	22748	20458	05904	9X809	01072	563	62	02743	28326	05005	81309	94041				
Grudziądz	568	07	03690	49518	11707	7X818	6X	62638	18338	08704	9X807	03082	568	5X	03638	28258	06605	9X413	04042				
Bydgoszcz	560	6X	61648	53638	11807	6X716	6X	61638	53458	09004	9X807	04071	560	5X	02746	28356	08405	9X417	02041				
Toruń	569	02	03690	18328	13105	6X705	6X	63548	20358	10304	8X705	02081	569	5X	03638	24328	08005	9X115	02030				
Poznań	551	6X	61648	51528	12407	7X813	5X	03638	53558	08204	9X813	01071	551	50	02745	26425	11304	90317	00021				
Kalisz	573	75	02763	47515	13508	6X838	50	62458	47358	11506	70300	96092	573	85	02664	55555	09706	70507	02042				
Katowice	109	04	01690	20403	18407	60913	02	02790	55505	15804	7X913	00080	109	5X	03658	22218	14004	9X405	96030				
Kraków	556	01	05690	00014	19108	64714	00	00590	00000	17001	90707	00080	556	55	02644	55325	13606	80401	92010				
Cieszyn	78	00	01790	12312	19010	45611	00	01690	14202	17204	75203	00111	78	5X	03758	18378	15705	8X405	01041				
Zakopane	561	04	02790	06125	01304	76807	00	00790	04110	99552	90704	00044	561	67	03764	20428	97103	8X403	97551				
Hala Gąsien.	75	00	03890	16128	96301	67606	00	00X90	26210	95101	10803	00029	75	5X	03738	18378	92051	8X401	93519				
Mława	105	00	02690	16304	15803	83914	6X	61538	16328	11705	8X909	97061	105	6X	61538	20358	05905	9X402	08032				
Płock	106	02	02790	40516	14307	76717	62	61634	51328	11105	8X806	91080	106	62	22634	57558	05704	9X502	02041				
Warszawa	552	07	01690	14303	17307	8X814	5X	03658	16328	14103	9X803	00070	552	62	61646	20458	07505	8X401	04031				
Łódź	554	00	02690	16414	16207	66807	5X	03658	16428	12705	8X805	00070	554	9X	02737	57557	09105	8X404	01040				
Dęblin	566	01	02690	16314	15505	74811	52	03654	49418	16403	9X705	00060	566	62	25645	18358	09605	9X601	02010				
Lublin	555	5X	02657	16227	20605	8X706	5X	03648	16428	16603	9X709	00050	555	5X	02655	20355	10904	9X702	04020				
Kielce	559	00	01690	14214	19306	73913	00	00690	12210	17102	90803	00061	559	6X	02647	55357	11404	9X501	01012				
Wilno	553	7X	02545	16215	17904	90809	50	017X3	14403	15702	90806	97040	553	6X	77228	14268	08001	9X810	04013				
Suwałki	567	5X	03538	18328	17304	9X809	5X	03548	49428	13902	9X807	00051	567	5X	03538	14268	06101	9X805	10513				
Lida	571	83	02743	18315	19405	60803	04	01690	14302	17601	90806	00060	571	6X	68638	14268	08701	9X807	02500				
Grodno	78	60	01633	18303	18106	80807	00	00590	45400	15101	90806	00060	78	6X	61438	16468	06501	9X807	04001				
Białystok	570	00	01690	14213	18306	74811	00	00690	12200	15802	80806	00061	570	6X	62638	16358	06603	9X805	06012				
Leśna	103	59	03542	00018	20704	87707	XX	03309	00039	18601	9X812	97040	103	5X	03538	14368	09401	9X712	01001				
Brześć n/B.	565	00	03790	16228	20305	74809	5X	03658	14218	17103	8X812	00060	565	6X	22538	20358	08803	9X805	02020				
Pińsk	562	5X	03628	16328	22303	9X804	5X	03628	12228	19402	9X707	00030	562	6X	62628	16468	10602	9X808	94011				
Łuck	574	57	03538	12358	22702	9X808	5X	03538	12328	19702	9X907	01032	574	6X	62538	22228	13203	9X805	00012				
Przemyśl	79	6X	05638	00028	21403	9X809	60	05634	00014	19003	90805	01042	79	6X	81637	20258	14205	9X801	01522				
Lwów	558	5X	62538	08258	20602	9X803	5X	05438	00058	18102	9X805	03032	558	5X	62558	18338	13902	9X901	93512				
Tarnopol	557	6X	62638	12158	21102	9X807	6X	62638	00058	18502	9X806	04032	557	XX	46109	24139	14302	9X601	97012				

Spostrzeżenia aerologiczne

Pilotaże

Nazwa stacji	6godz.	200 m	500 m	1000 m	1500 m	2000 m	3000 m	4000 m	5000 m	6000 m	7000 m	Uwagi
Kraków 16. XI	18	-	SSW6	SW11	W14	W17	WSW15					
Katowice 17. XI	7	W11	WNW14	WNW19								
Lwów -"-	7	- 3	WSW11									
Gdynia -"-	8	NW9	NNW10									
Kraków -"-	8	-	15	W15	WNW17	W19						

Sondaże

Nazwa stacji	Wysokość m	Ciśnienie mb	Temp. C	Wilgotn. %	Nazwa stacji	Wysokość	Ciśnienie mb	Temp.	Wilgotn.	Uwagi

Stan atmosfery w dniu 17 listopada:

Obszerna depresja ze środkami nad Bałtykiem i Anglią ogarnia swym wpływem kraje Europy zachodniej, środkowej, nadbałtyckie i Rosję zachodnią. Obszar wysokiego ciśnienia utrzymuje się nad Rosją centralną i północną. Wyż Azorski sięga swym wpływem Hiszpanii i Afryki północnej.

W Polsce - przeważnie pochmurno i deszcze. Temperatura od 0° do 6°.

Przewidywany przebieg pogody w dniu 18 listopada:

Zachmurzenie zmienne, naogół duże z przelotnymi opadami. Nieco chłodniej. Umiarkowane wiatry z kierunków zachodnich.

Nr. 323

MAPA POGODY PAŃSTWOWEGO INSTYTUTU METEOROLOGICZNEGO w Warszawie

Środa dn. 18. XI. /Listopad/ 1936 g. GMT

Symbole

Stan pogody

≡ mgła. ≡ mgła w strzępach. ∞ opary. ≈ gęste opary (mgełka). △ krupy. ▲ grad. ≡ mgła słabnąca. ≡ mgła gęstniejąca. ⊤ burza odległa. ⚍ wichura pyłowa. ⌐ Zjawisko miało miejsce w ciągu ostatniej godziny przed obserwacją. ⏸ Zjawisko z przerwami

natężenie	deszcz	dżdżu	śnieg	przelotne opady	burza	zawieja śnieżna
słabe	•	—	▲	▽	K	+ +
średnie	:	—	⁝	▽	K	+ +
silne	⁝	—	⁝	▽▽	K	+ +

Zachmurzenie

○ pogodnie. ⊙ ślady chmur. ◔ ¼ pokrycia. ◔ 1/4 pokrycia. ◑ ½ pokrycia. ◕ ¾ pokrycia. ◕ 3/4 pokrycia. ● całkowite pokrycie. ⊖ pokrycie całkowite z przerwami. ⊕ niebo niewidoczne.

Pozostałe oznaczenia

N – wiatr. W – wyż. Wiatr wieje w kierunku strzałki. brak strzałki oznacza ciszę, krótkie pióro na strzałce odpowiada sile 1st B, dłuższe zaś 2st B. Liczby w nb temperatury w st. Celsjusza.

Front ciepły

Front chłodny

Przekłudowany

Pow. pożarne | Pow. zwrotnikowa | Opady

S. P. I. M. Nr. 1387. 11.VIII.36. (88.000 + 300 do druku)

Nazwa stacji	Dn. 16. XI. (poniedziałek) 13gmt.						Dn. 16. XI. (poniedziałek) 18gmt.					
	JJJ	$C_L C_M$	wwV_hN_L	DDFWN	BBBTTT	UC_Habb	$C_L C_M$	wwV_hN_L	DDFWN	BBBTTT	UC_Habb	RRMME
Gdynia	563	07	03790	18528	09007	6X816	6X	22748	20456	05904	9X809	01072
Grudziądz	568	07	03690	49515	11707	7X818	6X	62638	18358	08704	9X807	03082
Bydgoszcz	560	6X	61648	53638	11807	6X716	6X	61638	53458	09004	9X807	04071
Toruń	569	02	03690	18328	13105	6X705	6X	63548	20358	10304	8X705	02081
Poznań	557	6X	61648	51528	12407	7X813	5X	03638	53558	08204	9X813	01071
Kalisz	573	75	02763	47515	13508	66838	60	62458	47358	11306	70300	96092
Katowice	709	04	01690	20403	18407	60913	02	02790	55505	15804	7X913	00080
Kraków	556	01	05690	00014	19108	64714	00	00590	00000	17001	90707	00080
Cieszyn	78	00	01790	12312	19010	45611	00	01690	14202	17204	75703	00111
Zakopane	561	04	02790	06125	01304	78807	00	00790	04110	99552	90704	00044
Hala Gąsien.	75	00	03890	16128	96301	67606	00	00X90	26210	95101	10803	00029
Mława	705	00	02690	16304	15803	83914	6X	61558	16328	11705	8X909	97061
Płock	706	02	02790	40516	14307	76717	62	61634	51328	11105	8X806	91080
Warszawa	552	07	01690	14503	17307	6X814	5X	03658	16328	14103	9X803	00070
Łódź	554	10	02690	16414	16207	66807	5X	03658	16425	12705	8X805	00070
Dęblin	566	01	02690	16314	19505	74811	52	03654	49418	16403	9X705	00060
Lublin	555	5X	02657	16227	20605	8X706	5X	03648	16428	16603	9X709	00050
Kielce	559	00	01690	14214	19306	73913	00	00690	12210	17102	90803	00061
Wilno	553	7X	02545	16225	17904	00809	50	017X3	14403	15702	90806	97040
Suwałki	567	5X	03538	18328	17304	9X809	5X	03548	49428	13902	9X807	00051
Lida	577	83	02743	18315	19405	60803	04	01690	14302	17601	90806	00060
Grodno	76	60	01633	18303	18106	80807	00	00590	45400	15101	90606	00060
Białystok	570	00	01690	14213	18306	74811	00	00690	12200	15802	80806	00061
Leśna	703	59	03542	00018	20704	87707	XX	03309	00039	18601	9X812	97040
Brześć n/B	565	00	03790	16228	20305	74809	5X	03658	14218	17103	8X812	00060
Pińsk	562	5X	03628	16328	22303	9X804	5X	03628	12228	19402	9X707	00030
Łuck	574	57	03536	12358	22702	9X808	5X	03538	12328	19702	9X907	01032
Przemyśl	79	6X	05638	00028	21403	9X809	60	05634	00014	19003	90805	01042
Lwów	558	5X	62538	08258	20602	9X803	5X	05438	00058	18102	9X805	03032
Tarnopol	557	6X	62638	12158	21102	9X807	6X	62638	00028	18502	9X806	04032

Nazwa stacji	Dn. 7. XI. (wtorek) 1936r. 7gmt							Szata śnieżna grubość warstwy w cm	Szata śnieżna stopień pokrycia	Stan lotniska	Uwagi
	JJJ	$C_L C_M$	wwV_hN_L	DDFWN	BBBTTT	UC_Habb	RRMME				
Gdynia	563	62	02743	28326	05005	81309	94041				
Grudziądz	568	5X	03638	28256	06605	9X413	04042				
Bydgoszcz	560	5X	02746	28356	08405	9X417	02041				
Toruń	569	5X	03638	24328	08005	9X115	02030				
Poznań	557	50	02745	26425	11304	90317	00021				
Kalisz	573	85	02664	55555	09706	70507	02042				
Katowice	709	5X	03658	22218	14004	9X405	96030				
Kraków	556	55	02644	55325	13606	80401	92010				
Cieszyn	78	5X	03758	18378	15705	8X405	01041				
Zakopane	561	67	03764	20428	97103	8X403	97551				
Hala Gąsien.	75	5X	03738	18378	92051	8X401	93519				
Mława	705	6X	61538	20358	05905	9X402	08032				
Płock	706	62	22634	57558	05704	9X502	02041				
Warszawa	552	62	61646	20458	07505	8X401	04031				
Łódź	554	9X	02737	57557	09105	8X404	01040				
Dęblin	566	62	25645	18358	09605	9X601	02010				
Lublin	555	5X	02655	20355	10904	9X702	04020				
Kielce	559	6X	02647	55357	11404	9X501	01012				
Wilno	553	6X	77228	14268	08001	9X810	04013				
Suwałki	567	5X	03538	14268	06101	9X805	10513				
Lida	577	6X	68638	14268	08701	9X807	02500				
Grodno	76	6X	61438	16468	06501	9X807	04001				
Białystok	570	6X	62638	16358	06603	9X805	06012				
Leśna	703	5X	03538	14368	09401	9X712	01001				
Brześć n/B	565	6X	22538	20358	08803	9X805	02020				
Pińsk	562	6X	62628	16468	10602	9X808	94011				
Łuck	574	6X	62538	22228	13203	9X805	00012				
Przemyśl	79	6X	81637	20258	14205	9X801	01522				
Lwów	558	5X	62558	18338	13902	9X901	93512				
Tarnopol	557	XX	46109	24139	14302	9X601	97012				

Sposób rzeczenia aerologiczne

Pilotaże

Nazwa stacji	Godz.	200m	500m	1000m	1500m	2000m	3000m	4000m	5000m	6000m	7000m	Uwagi
Kraków 16.XI	18	-	SSW6	SW11	W14	W17	WSW13					
Katowice 17.XI	7	W11	WNW14	WNW19								
Lwów -"-	7	-8	WSW11									
Gdynia -"-	8	NW9	NNW12									
Kraków -"-	8	-	13	W15	WNW17	W19						

Sondaże

Nazwa stacji	Wysokość m	Ciśnienie mb	Temp.	Wilgotn.	Nazwa stacji	Wysokość m	Ciśnienie mb	Temp.	Wilgotn.	Uwagi

Stan atmosfery w dniu 17 listopada:

Obszerna deprosja ze środkami nad Bałtykiem i Anglią ogarnia swym wpływem kraje Europy zachodniej, środkowej, nadbałtyckie i Rosję zachodnią.

Obszar wysokiego ciśnienia utrzymuje się nad Rosją centralną i północną.

Wyż Azorski sięga swym wpływem Hiszpanii i Afryki północnej.

W Polsce - przeważnie pochmurno i deszcze. Temperatura od 0° do 6°.

Przewidywany przebieg pogody w dniu 18 listopada:

Zachmurzenie zmienne, naogół duże z przelotnymi opadami. Nieco chłodniej.

Umiarkowane wiatry z kierunków zachodnich.

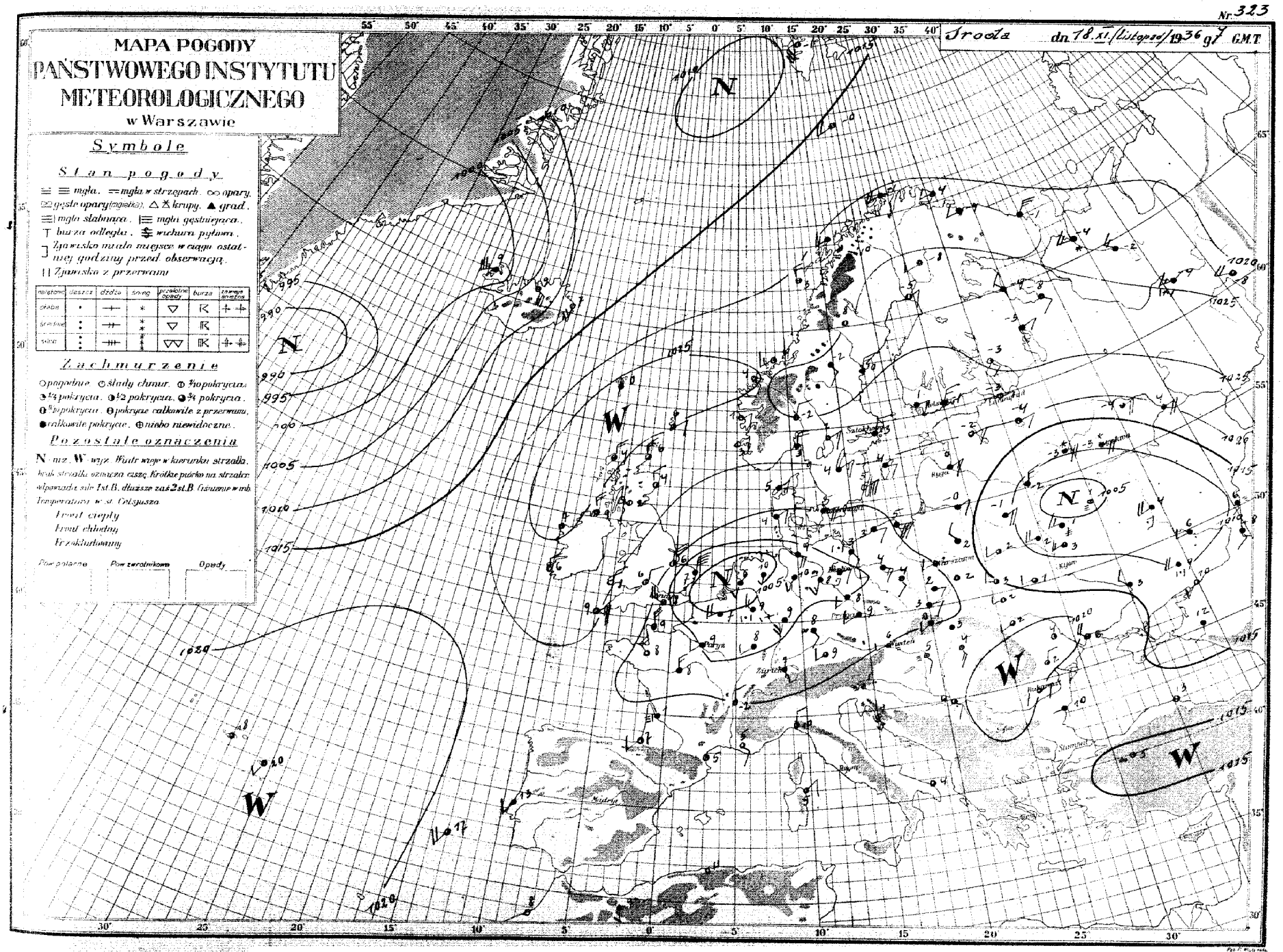
Nr. 323
Środa dn. 18. XI. (listopad) 1936 g. 7 G.M.T.
MAPA POGODY
PAŃSTWOWEGO INSTYTUTU
METEOROLOGICZNEGO
w Warszawie
Symbole
Stan pogody
mgła. mgła w strzępach. opary.
gęste opary (mgiełka). krupy. grad.
mgła słabnąca. mgła gęstniejąca.
burza odległa. wichura pyłowa.
Zjawisko miało miejsce w ciągu ostatniej godziny przed obserwacją.
Zjawiska z przerwami
Zachmurzenie
pogodnie. ślady chmur. 1/10 pokrycia.
1/4 pokrycia. 1/2 pokrycia. 3/4 pokrycia.
9/10 pokrycia. pokrycie całkowite z przerwami.
całkowite pokrycie. niebo niewidoczne.
Pozostałe oznaczenia
N - niż. W - wyż. Wiatr wieje w kierunku strzałki.
brak strzałki oznacza ciszę. Krótkie piórko na strzałce odpowiada sile 1 st. B. dłuższe zaś 2 st. B. Ciśnienie w mb.
Temperatura w st. Celsjusza.
Front ciepły
Front chłodny
Przekłuwany
Pow. polarne
Pow. zwrotnikowe
Opady
N
W
Paryż
Madryt
Kijów
Sofja
Stambuł
Bukareszt
Kopenhaga
Berlin
Praga
Wiedeń
Zürich
Rzym
Ryga
Kaunas
Helsinki
Sztokholm
Oslo
Londyn
Dublin
Reykjavik
Moskwa
Leningrad
Kazań
Odessa
Tiflis
Ankara
Aleksandrja
Algier
Tunis
Malta
Lizbona
Gibraltar
Nr. 1387. 11.VIII.36. (88.000 i 300 do kresl).

Nazwa stacji	Dn. 17.XI. (wtorek) 13 gmt.							Dn. 17.XI. (wtorek) 18 gmt.					
		JJJ	$C_L C_M$	wwVhN$_L$	DDFWN	BBBTT	UC_Habb	$C_L C_M$	wwVhN$_L$	DDFWN	BBBTT	UC_Habb	RRMME
Gdynia	563		6X	61638	26318	08006	8X105	60	22754	26254	10605	80305	94 2
Grudziądz	568		8X	02635	26415	10006	8X305	8X	25635	22275	11804	9X304	91071
Bydgoszcz	560		8X	02737	55477	11306	7X103	5X	03638	24218	12605	8X103	91071
Toruń	569		5X	02647	24327	11506	7X306	00	00690	00010	13201	90305	00070
Poznań	551		8X	02747	22477	12606	8X300	5X	02646	26226	13504	9X303	91070
Kalisz	573		76	02774	22215	12307	66108	46	02774	20115	12706	74302	00071
Katowice	109		43	02654	26314	14907	60300	5X	03658	24218	16602	8X204	00070
Kraków	556		58	02754	20225	15007	60303	57	02655	22127	16604	8X303	00080
Cieszyn	78		80	02754	18314	15110	60802	40	01656	20213	17004	70303	91111
Zakopane	561		6X	02767	22377	98303	6X501	50	018X3	22213	99300	8X102	97041
Hala Gąsien.	75		5X	02747	18327	92652	7X101	00	00X90	24210	93352	40404	91039
Mława	105		8X	02747	24327	10106	8X402	5X	02647	24227	12203	9X407	94062
Płock	106		8X	02637	57527	10705	7X209	04	01690	24212	12302	90304	97061
Warszawa	552		8X	02755	59555	10706	8X303	02	01690	24323	12904	9X403	01060
Łódź	554		9X	02736	57526	12206	7X301	5X	03648	24328	13704	8X303	00060
Dęblin	566		6X	03638	57458	11005	8X207	5X	03648	24228	13604	8X103	94060
Lublin	555		6X	61648	24358	11105	9X203	6X	61548	24258	14504	9X204	04061
Kielce	559		60	01644	57454	13006	70104	6X	02647	22217	15004	8X301	95062
Włoszczowa	553		6X	74548	04268	06401	9X607	6X	70538	04368	07500	9X303	03023
Suwałki	567		5X	03538	18228	06403	9X304						
Łódź	571		6X	45328	14438	06301	9X701	5X	51628	24258	07101	9X300	03020
Grodno	76		6X	03638	24228	05904	9X402	6X	62438	24258	08304	9X306	95041
Białystok	570		6X	03648	57368	06904	9X404	5X	03648	24258	10104	9X307	07052
Leśna	103		6X	62538	00058	06202	9X805	6X	61538	00058	07502	9X303	03032
Brześć n/B.	565		8X	03638	24358	08005	9X401	5X	03645	24355	11704	9X306	94050
Pińsk	562		66	61635	20467	07705	9X807	6X	61638	57558	08604	9X304	03051
Łuck	574		8X	25547	22327	11306	8X604	5X	03538	57658	13004	9X307	02072
Przemyśl	79		66	02734	24355	13808	80603	6X	05636	00016	16505	9X303	01082
Lwów	558		57	01643	61414	12705	90805	00	00590	26500	16105	90304	02051
Tarnopol	557		5X	02645	24355	13305	8X803	50	01644	24314	14703	80306	97061

Nazwa stacji	Dn. 18.XI. (środa) 7 gmt.							Szadź śnieżna	Stan lotniska	Uwagi
	JJJ	$C_L C_M$	wwVhN$_L$	DDFWN	BBBTT	UC_Habb	RRRmmE			
Gdynia	563	8X	03748	08578	15005	8X210	94 1			
Grudziądz	568	XX	46209	10139	15101	9X308	00510			
Bydgoszcz	560	57	43343	14226	14303	9X404	00030			
Toruń	569	57	45367	12137	14602	9X202	00011			
Poznań	551	62	61645	08328	12204	8X401	97010			
Kalisz	573	50	02564	12227	11804	80300	00021			
Katowice	109	5X	05638	20228	13105	9X605	97501			
Kraków	556	62	03546	06248	14605	9X601	94501			
Cieszyn	78	5X	25658	14378	14006	9X601	02042			
Zakopane	561	62	61775	18158	97600	9X402	92555			
Hala Gąsien.	75	5X	02758	20128	93702	8X402	95559			
Mława	105	2X	46009	00029	15701	9X407	00002			
Płock	106	67	02690	08227	14302	9X405	00011			
Warszawa	552	53	02664	18117	15002	9X302	00010			
Łódź	554	57	05545	08228	13602	9X403	00010			
Dęblin	566	53	08467	00028	15602	9X303	00500			
Lublin	555	5X	02656	00026	15902	9X302	00010			
Kielce	559	6X	05548	08228	14902	9X300	00012			
Włoszczowa	553	5X	03648	32368	16351	9X313	01516			
Suwałki	567	5X.	03648	02228	16300	8X811	01512			
Łódź	571	5X	03748	24228	14600	8X313	94700			
Grodno	76	6X	03638	30328	17001	8X319	96001			
Białystok	570	5X	03648	28158	15802	9X307	94012			
Leśna	103	5X	03548	30228	14150	8X308	97510			
Brześć n/B.	565	5X	45338	24138	15801	9X307	00000			
Pińsk	562	4X	02636	24256	14702	9X211	02022			
Łuck	574	53	01533	26224	16803	9X307	00012			
Przemyśl	79	5X	05647	00017	17402	9X301	00502			
Lwów	558	5X	02656	14116	17401	8X301	00510			
Tarnopol	557	5X	02656	24116	17802	8X303	00011			

Spostrzeżenia aerologiczne

Pilotaże

Nazwa stacji	godz.	200m	500m	1000m	1500m	2000m	3000m	4000m	5000m	6000m	7000m	Uwagi
Poznań 17.XI	13	W9	W14	W21								
Kraków "	12	-	W16	W20	W19	W23						
Gdynia "	12	79	WNW10									
Katowice "	12	WNW7	WNW9	WNW9								
Ostr.Pozn."	12	WNW12	WNW17									
Toruń "	14	NW9	NNW10									
Warszawa 18XI	7	SE2	NE2	W4								
Poznań "	7	E7	ESE10									
Kraków "	7	-	SSE3	SW6								
Gdynia "	8	E11	E15	chmury 500 mtr.								
Kraków "	7	-	SSE3	SW6								

Sondaże

Nazwa stacji	Wysokość	Ciśnienie	Temp.	Wilgoć	Nazwa stacji	Wysokość	Ciśnienie	Temp.	Wilgoć	Uwagi
Dęblin, 18.XI	00	1001	2.2	98	Legionowo	2624	725	-9.8	93	
godz.8	500	947	3.4	81	d.ciąg	2962	694	-10.6	85	
	1500	847	-3.6	83		3220	671	-11.0	83	
	1700	821	-0.5	60		3534	644	-14.0	81	
	2300	761	-3.1	58		4290	582	-23.5	94	
	2900	708	-5.2	26		4558	561	-25.2	85	
	3300	675	-7.5	25		4822	541	-26.4	87	
Legionowo, z dn.	93	995.3	4.2	90		5216	512	-32.7	100	
17.XI.36 godz.8	838	908	2.8	100		5452	495	-36.5	100	
radiosonda	1343	853	0.1	100		5909	463	-43.8	74	
	2165	769	-5.9	100		6707	411	-46.4	47	
						7613	358	-52.2	66	
						8[illegible]	344	-49.1	50	

Stan atmosfery w dniu 18 listopada

Depresja ze środkiem nad Belgią ogarnia kraje Europy zachodniej i środkowej, druga depresja ze środkiem nad Białorusią ogarnia Ukrainę i Rosję środkową. Rozległy wyż przeciąga od Uralu poprzez Rosję północną i Skandynawię do Anglji.

W POLSCE: chmurno, miejscami mglisto z drobnemi opadami w Wileńskiem, na Śląsku i w Wielkop.

Temperatura od -1° do 6°.

W dniu 19 listopada — Przewidywany przebieg pogody

Przeważnie pochmurno i dżdżysto, rano miejscami mgła. Nieco cieplej. Słabe wiatry najpierw wschodnie i południowo-wschodnie, potem stopniowy obrót ku zachodowi, w górach halny.

Nr. 324

MAPA POGODY
PAŃSTWOWEGO INSTYTUTU METEOROLOGICZNEGO
w Warszawie

Czwartek dn. 19. XI. listopad 1936 g. 7 GMT

Symbole

Stan pogody

≡ ≡ mgła. = mgła w strzępach. ∞ opary. ≈ gęste opary (mgiełka). △ ⅄ krupy. ▲ grad. ≡| mgła słabnąca. |≡ mgła gęstniejąca. T burza odległa. ⇶ wichura pyłowa.

┐ Zjawisko miało miejsce w ciągu ostatniej godziny przed obserwacją.

(!) Zjawisko z przerwami.

Wilgotność	Deszcz	Ostrze	Śnieg	Przebiegłe opady	burza	Zawiej śnieżne
Słabo	•	—	*	▽	K	+ +
Przeciętnie	:	—	**	▽	K	
Silnie	⁝	—	***	▽▽	K	+ +

Zachmurzenie

○ pogodnie. ⊘ ślady chmur. ◔ 1/4 pokrycia. ◑ 1/2 pokrycia. ◕ 3/4 pokrycia. ◔ 1/4 pokrycia. ◑ 1/2 pokrycia. ◕ 3/4 pokrycia. ● całkowite pokrycie. ⊖ pokrycie całkowite z przerwami. ⊕ niebo niewidoczne.

Pozostałe oznaczenia

N — niż. W — wyż. Wiatr wieje w kierunku strzałki, lotki strzałki oznacza oszę, krótkie pióro na strzałce wskazuje siłę 1st B, dłuższe zaś 2 st. B. Ciśnienie w mb. Temperatura w st. Celsjusza.

Front ciepły

Front chłodny

Frontokludowany

Pow. polarna | Pow. zwrotnikowa | Opady

D. 2. M. Nr. 1387. 11.VIII.36. (88.000 + 300 4o kresl).

Nazwa stacji	Dn. 18. XI. (środa) 13 gmt.						Dn. 18. XI. (środa) 18 gmt.					
	JJJ	$C_L C_M$	wwVhN$_L$	DDFWN	BBBTT	UC_Habb	$C_L C_M$	wwVhN$_L$	DDFWN	BBBTT	UC_Habb	RRMME
Gdynia	563	4X	03748	12528	17504	7X303	6X	03748	08528	21003	7X309	00061
Grudziądz	568	5X	05538	06238	16204	9X301	6X	05538	08228	19103	9X307	97040
Bydgoszcz	560	02	08490	06238	15403	9X300	6X	62538	06338	18004	9X307	93040
Toruń	569	5X	03658	06228	15703	8X300	5X	03538	06328	18404	8X206	97040
Poznań	551	5X	07638	06358	13004	9X901	5X	52538	08356	15903	9X306	03041
Kalisz	573	6X	62558	08158	11905	8X300	60	61468	10258	14105	80418	05052
Katowice	109	5X	51538	20248	12807	9X800	5X	05538	00048	14307	9X302	01062
Kraków	556	5X	51538	06148	13906	9X601	57	02554	00047	15006	9X103	01062
Cieszyn	78	87	02753	14277	13309	70804	07	01690	10113	14707	70303	92091
Zakopane	561	61	03676	20178	97605	9X903	04	01550	00014	98301	9X104	01052
Hala Gąsien.	75	53	03754	20378	93603	77204	05	03X50	14228	94302	77103	94049
Mława	105	5X	03638	08228	17103	9X303	5X	03638	08328	19901	8X209	00031
Płock	106	52	03634	39428	14903	9X601	62	61635	39428	17203	9X307	92031
Warszawa	552	52	03655	08328	15904	9X401	5X	03758	08328	17802	9X305	00040
Łódź	554	5X	62538	06558	13104	9X301	6X	62538	06258	14604	9X302	03051
Dęblin	566	52	03643	08228	15505	9X803	6X	62638	08328	17602	9X305	97050
Lublin	555	6X	03658	08128	16905	9X301	6X	62548	08158	18903	9X303	03050
Kiełce	559	0X	67408	10256	14403	9X902	6X	67408	06258	15304	9X302	06042
Wilno	553	5X	03648	32328	18150	9X308	5X	03648	32228	21551	9X311	00016
Suwałki	567	5X	03648	04228	19351	8X305	5X	03548	06328	21551	9X305	00021
Lida	571	5X	03748	28228	18100	8X307	52	03646	02328	21551	8X307	00020
Grodno	76	6X	03638	04328	18100	7X303	6X	03553	04328	20700	8X304	00041
Białystok	570	5X	03648	02228	18501	8X305	5X	03648	04228	21050	8X305	00041
Leśna	103	5X	03548	32226	17850	9X206	5X	03548	00020	20550	8X310	00030
Brześć n/B.	565	5X	03648	06128	17504	8X303	5X	03648	08128	19901	8X305	00040
Pińsk	564	5X	02733	30227	17701	7X306	5X	03638	02228	20700	7X306	00021
Łuck	574	03	08600	00015	17704	8X300	5X	03638	24128	18804	9X302	00062
Przemyśl	79	5X	81758	00028	15807	9X805	6X	62638	00058	17005	9X302	01072
Lwów	558	57	03754	00028	16106	8X804	5X	62548	00058	17305	9X302	02062
Tarnopol	557	5X	0374	24118	17000	7X603	6X	61638	00028	18105	8X303	97081

Nazwa stacji	Dn. 19. XI. (czwartek) 1936 r. 7 gmt.						Szata śnieżna		Stan lotniska	Uwagi
	JJJ	$C_L C_M$	wwVhN$_L$	DDFWN	BBBTT	UC_Habb	RRmmE	grubość warstwy w cm	świeżo spadły w cm		
Gdynia	563	5X	03638	10628	25602	7X307	00010				
Grudziądz	568	5X	03638	06228	24201	8X307	00000				
Bydgoszcz	560	5X	77328	06268	23350	9X306	04507				
Toruń	569	6X	74338	06268	23450	9X308	01041				
Poznań	551	6X	72528	06360	20600	9X305	03511				
Kalisz	573	60	62458	04258	18102	80310	03022				
Katowice	109	52	05563	22126	17104	9X303	00031				
Kraków	556	07	08490	00038	18104	9X105	00021				
Cieszyn	78	07	05590	00028	17701	9X303	00041				
Zakopane	561	52	43305	14128	99400	9X102	00511				
Hala Gąsien.	75	6X	61758	18328	95804	7X103	00509				
Mława	105	5X	03648	08428	23750	9X104	00511				
Płock	106	6X	72538	39568	21750	9X307	96517				
Warszawa	552	6X	72528	06468	21950	9X305	97511				
Łódź	554	6X	61538	08358	19500	9X303	92001				
Dęblin	566	6X	03638	06368	21100	9X207	04521				
Lublin	555	6X	68548	41558	21100	9X301	05501				
Kiełce	559	5X	57408	06248	19302	9X306	03022				
Wilno	553	50	02644	04328	28456	96312	00566				
Suwałki	567	5X	03648	41528	27052	7X308	00524				
Lida	571	77	02744	02324	27753	80307	00544				
Grodno	76	6X	03638	39428	26151	7X307	00510				
Białystok	570	5X	03648	04228	25450	9X308	00511				
Leśna	103	5X	03548	08228	25952	8X208	00520				
Brześć n/B.	565	5X	03648	08368	23950	9X307	92510				
Pińsk	562	5X	03638	08328	25851	7X209	00511				
Łuck	574	6X	72538	08568	23550	9X305	95513				
Przemyśl	79	XX	48109	00030	20102	9X304	93012				
Lwów	558	57	08454	03136	19404	9X302	01031				
Tarnopol	557	6X	03638	12128	21002	9X307	00021				

Spostrzeżenia aerologiczne

Pilotaże

Nazwa stacji	Godz.	200 m	500 m	1000 m	1500 m	2000 m	3000 m	4000 m	5000 m	6000 m	7000 m	Uwagi
Kraków 18. XI	17	-	SSW2	SSW8								
Lwów 19. XI	7	-	SSE4	SW2	SW							
Wilno -"-	7	ENE6	ENE8	E10								
Katowice -"-	7	SSW3	SSE5	ESE4	ESE2	SE						

Sondaże

Nazwa stacji	Wysokość m	Ciśnienie mb	Temp. °C	Wilgotn. %	Nazwa stacji	Wysokość m	Ciśnienie mb	Temp. °C	Wilgotn. %	Uwagi

Stan atmosfery w dniu 19 listopada:

Obszerny wyż ze środkiem nad Skandynawią zalega Anglię, kraje skandynawskie i nadbałtyckie oraz Rosję północną i środkową. Depresja ze środkiem nad środkową częścią Wołgi ogarnia Rosję wschodnią i Ukrainę; zanikająca depresja z nad Niemiec ogarnia swym wpływem Francję i kraje środkowoeuropejskie.

W Polsce - przeważnie pochmurno z opadami na południu, zachodzie i w środku kraju. Temperatura od -6° do +4°.

Przewidywany przebieg pogody w dniu 20 listopada:

Wileńskie, Podlasie i Polesie - chmurną, nocą umiarkowany, dniem lekki mróz. Umiarkowane wiatry wschodnie i północno-wschodnie.

Pozostałe dzielnice - przeważnie pochmurno z zanikającemi opadami. Temperatura w pobliżu 0°. Umiarkowane wiatry z kierunków wschodnich.

Nr. 325

MAPA POGODY PAŃSTWOWEGO INSTYTUTU METEOROLOGICZNEGO w Warszawie

Piątek dn. 20. XI. /listopad/ 1936 g. 7 GMT

Symbole

Stan pogody.

mgła. mgła w strzępach. opary. gęste opary (mgełka). krupy. grad. mgła słabnąca. mgła gęstniejąca. burza odległa. wichura pyłowa. Zjawisko miało miejsce w ciągu ostatniej godziny przed obserwacją. Zjawisko z przerwami

[illegible]	[illegible]	[illegible]	[illegible]	[illegible]	[illegible]	[illegible]
[illegible]	•	[illegible]	*	▽	K	[illegible]
[illegible]	:	[illegible]	[illegible]	▽	K	
[illegible]	:	[illegible]	[illegible]	▽▽	K	[illegible]

Zachmurzenie

[illegible] ślady chmur. 1/10 pokrycia. 1/4 pokrycia. 1/2 pokrycia. 3/4 pokrycia. 1/10 pokrycia. pokrycie całkowite z przerwami. całkowite pokrycie. niebo niewidoczne.

Pozostałe oznaczenia

N. niż. W. wyż. Wiatr wieje w kierunku strzałki. [illegible] strzałki oznacza ciszę. Krótkie pióro na strzałce [illegible] 1 st. B. dłuższe zaś 2 st. B. Ciśnienie w mb. Temperatura w st. Celsjusza.

Front ciepły

Front chłodny

Przekłuskowany

Pow. pierwsze	Pow. zwrotnikowe	Opady

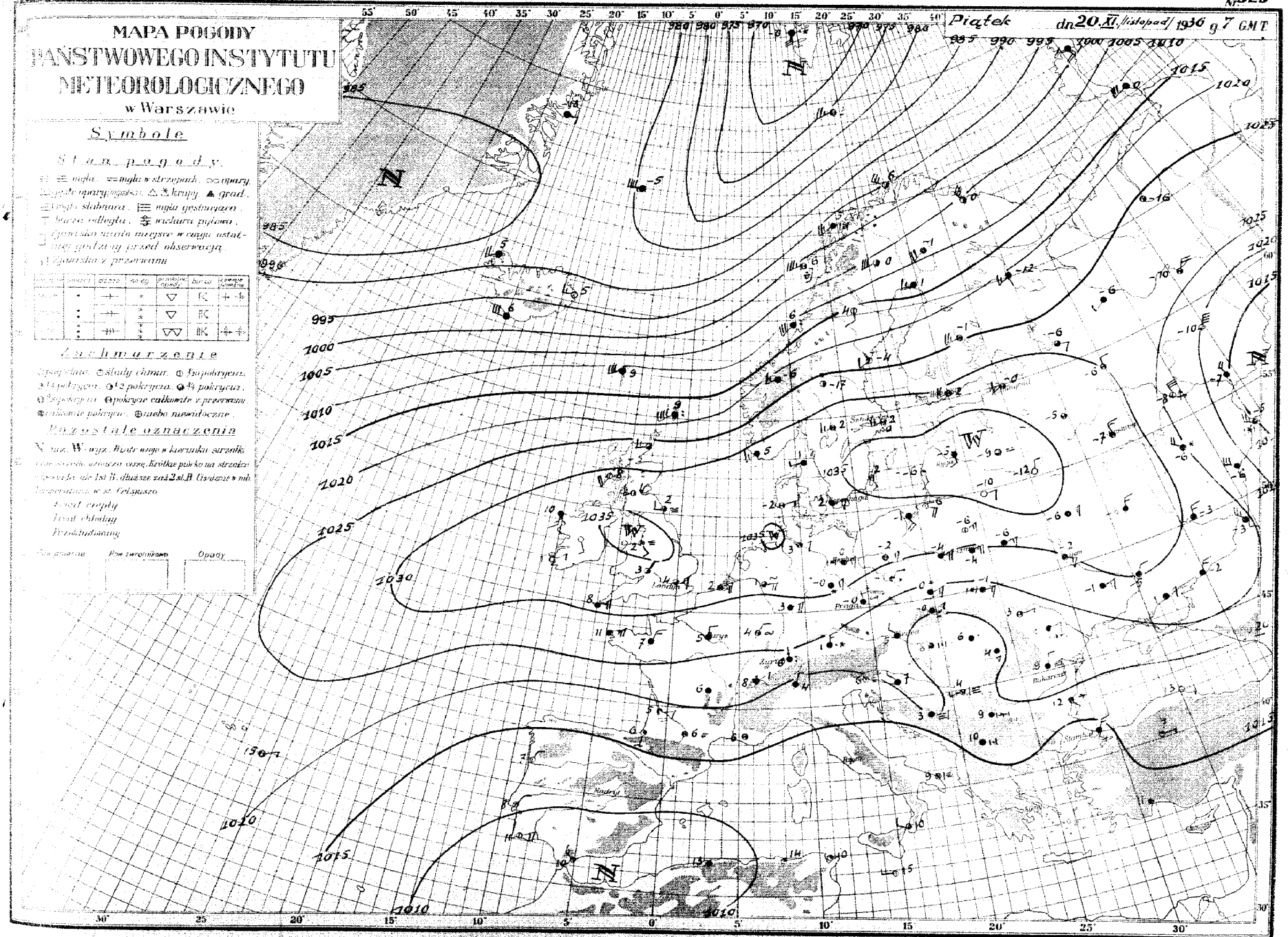

S. P. I. M. Nr. 1337. 11.VIII.36. (88.000 i 300 do kreśl.)

Nazwa stacji	Dn. 18.XI. (czwartek) 13gmt. JJJ	$C_L C_M$	wwVhN$_L$	DDFWN	BBBTTT	UC$_H$abb	Dn. 19.XI. (czwartek) 18gmt. $C_L C_M$	wwVhN$_L$	DDFWN	BBBTTT	UC$_H$abb	RRMME
Gdynia	563	5X	03758	43628	26902	7X301	5X	03758	12628	28401	7X302	97030
Grudziądz	568	6X	71638	36468	25001	8X301	6X	72638	10268	26950	9X308	92023
Bydgoszcz	560	67	77428	06568	24400	9X301	6X	72528	06468	25951	9X303	03037
Toruń	569	67	74338	06468	24650	9X203	6X	74338	06468	26351	9X303	06027
Poznań	551	6X	72528	04468	22600	9X303	6X	72528	04368	24251	9X304	02031
Kalisz	573	6X	68358	04258	19801	9X307	60	68358	02368	20400	80300	05042
Katowice	109	82	08435	06138	17607	9X602	5X	03648	08228	18605	9X303	00071
Kraków	556	63	53635	08148	18006	9X901	62	61536	04228	19005	9X801	01061
Cieszyn	78	5X	04548	30128	17607	8X604	5X	04558	00028	18406	9X302	00081
Zakopane	561	07	02740	28127	99905	9X902	5X	03528	16128	00302	9X102	97052
Hala Gąsien.	25	5X	03741	20228	95904	7X000	5X	03X58	00028	95700	9X101	97059
Mława	105	6X	74428	08268	25051	9X901	6X	74428	08268	26052	9X206	03506
Płock	106	6X	72528	36568	22651	9X301	6X	72428	39568	24252	9X304	02037
Warszawa	552	6X	72428	08568	22950	9X301	6X	72428	08568	23551	9X301	06021
Łódź	554	67	70518	06358	20600	9X301	6X	72518	06268	21951	9X303	04046
Dęblin	566	6X	72538	06368	21600	9X101	6X	77428	06368	22750	9X001	06012
Lublin	555	6X	62638	41568	22500	9X300	6X	74538	41568	23500	9X302	06021
Kielce	559	5X	57408	06248	19602	9X901	6X	67408	04258	26501	9X301	05042
Wilno	553	00	01680	04313	30154	85300	5X	03548	04328	32356	9X307	00516
Suwałki	567	5X	03648	41528	27952	8X304	5X	02644	08214	29955	8X305	00500
Lida	571	51	01753	06314	28752	70301	82	03646	04328	31555	XXXXX	00000
Grodno	75	6X	03638	39328	27451	7X101	60	01643	39513	29153	70304	00000
Białystok	570	5X	03748	04328	26551	8X302	50	01643	04313	27852	80304	00000
Leśna	103	53	03644	04318	27353	77203	53	02543	04315	29055	83305	00550
Brześć n/B	565	6X	72538	08568	24400	9X400	6X	72538	08468	25751	9X303	01000
Pińsk	562	52	03636	08328	26151	7X301	5X	03638	06428	28252	6X303	00000
Łuck	574						6X	72538	08468	25350	9X303	96012
Przemyśl	79	6X	67338	00038	20506	9X303	6X	57338	00058	20306	9X301	08062
Lwów	558	6X	62438	08258	19505	9X301	6X	64438	08258	20304	9X301	04052
Tarnopol	557	6X	03638	12228	21004	9X300	6X	62538	12258	22302	9X305	02062

Nazwa stacji	Dn. 20.XI. (piątek) 1936r. 7gmt. JJJ	$C_L C_M$	wwVhN$_L$	DDFWN	BBBTTT	UC$_H$abb	RRmmE	Szata śnieżna głębokość pokrywy w cm	Świeży spadły w cm	Stan lotniska	Uwagi
Gdynia	563	5X	03748	12428	33051	8X311	00520				
Grudziądz	568	5X	02645	06325	32353	9X308	00546				
Bydgoszcz	560	5X	03638	06468	31353	9X309	02538				
Toruń	569	6X	03758	06468	32354	8X312	03547				
Poznań	551	5X	03647	06327	30152	9X314	01538				
Kalisz	573	60	71458	35468	27452	80419	11529				
Katowice	109	6X	68428	04168	24201	9X309	03002				
Kraków	556	6X	72538	04368	24200	9X311	07001				
Cieszyn	78	6X	68448	26068	25001	9X310	03002				
Zakopane	561	5X	74418	06168	03000	9X407	04002				
Hala Gąsien.	25	6X	74428	00068	96651	9X305	03529				
Mława	105	50	01744	08224	31757	80208	93526				
Płock	106	62	02634	37567	30255	8X410	96567				
Warszawa	552	07	03690	06458	29154	9X307	02547				
Łódź	554	6X	72628	04368	27453	9X313	07537				
Dęblin	566	6X	72628	06368	27853	9X310	05467				
Lublin	555	6X	03638	08368	27852	9X309	13537				
Kielce	559	6X	05528	37468	25652	7X111	04523				
Wilno	553	00	05690	04200	35460	90307	00606				
Suwałki	567	00	00690	39400	34057	90306	00584				
Lida	571	00	00790	04200	34157	80305	00584				
Grodno	75	00	00690	04300	33157	80306	00580				
Białystok	570	00	01690	04312	32356	84308	00574				
Leśna	103	52	02633	04314	32958	9X307	00590				
Brześć n/B	565	5X	03648	39428	29954	8X307	01550				
Pińsk	562	5X	03638	08328	31556	8X307	00564				
Łuck	574	6X	72438	08668	27753	9X305	01537				
Przemyśl	79	6X	88358	04258	23701	9X310	08002				
Lwów	558	5X	71428	08358	23551	9X302	12512				
Tarnopol	557	6X	03638	12258	23951	9X307	00515				

Spostrzeżenia aerologiczne

Pilotaże

Nazwa stacji	Godz.	200m	500m	1000m	1500m	2000m	3000m	4000m	5000m	6000m	7000m	Uwagi
Poznań 20.XI	7	NE12	ENE19									
Wilno -"-	7	ENE3	E14									
Warszawa -"-	8	ENE8	ESE9									

Sondaże

Nazwa stacji	Wysokość m	Ciśnienie mb	Temp. °C	Wilgotn. %	Kierunek	Prędk.

Stan atmosfery w dniu 20 listopada:

Głęboka depresja barometryczna ze środkiem na dalekiej północy ogarnia swym wpływem Skandynawię, druga - nad wschodnią połową Rosji europejskiej, trzecia - nad Grenlandią. Pozostałe obszary Europy pokrywa rozległy wyż barometryczny.

W Polsce - na północnym-wschodzie pogoda słoneczna, poza tym pochmurno z opadami. Temperatura od +3° do -12°.

Przewidywany przebieg pogody w dniu 21 listopada:

W dalszym ciągu pogoda naogół chmurna i mroźna z rozpogodzeniami na północy i wschodzie , a z drobnymi gdzieniegdzie opadami na południu kraju. Słabe wiatry wschodnie.

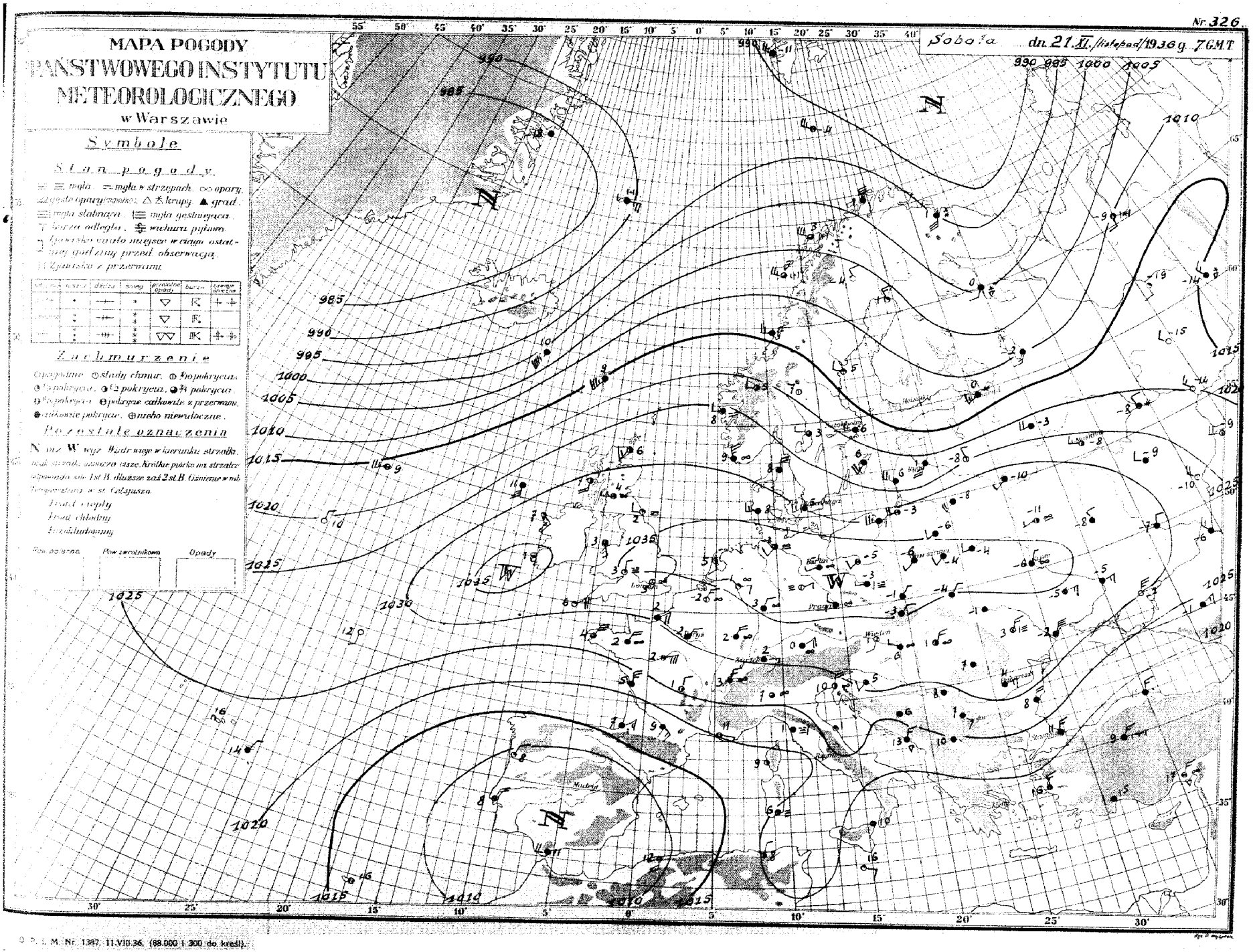

O. P. I. M. Nr. 1387. 11.VIII.36. (88.000 1 300 do kreśl).

Nazwa stacji	Dn 20.XI. (piątek) 13gmt.						Dn 20.XI. (piątek) 18gmt.					
	JJJ	$C_L C_M$	wwVhN$_L$	DDFWN	BBBTT	UCHabb	$C_L C_M$	wwVhN$_L$	DDFWN	BBBTT	UCHabb	RRMME
Gdynia	563	00	02690	10215	34001	66701	00	00690	20200	35053	80201	00014
Grudziądz	568	00	01690	06202	33550	62301	00	01690	12102	35054	81002	00000
Bydgoszcz	560	10	05542	06112	33352	70103	00	04490	00010	35757	90901	00518
Toruń	569	00	00790	04200	34353	70305	00	00590	00000	36661	80302	00508
Poznań	557	5X	03748	04328	35554	9X307	00	01790	00013	36056	92301	00518
Kalisz	573	5X	02668	04228	30952	7X419	5X	02668	02128	33954	8X217	00509
Katowice	109	5X	03638	06248	28050	9X107	5X	03638	06228	31951	9X410	94054
Kraków	556	6X	74538	06468	28300	9X207	6X	03538	02268	32051	9X310	01052
Cieszyn	78	5X	03748	02268	27701	9X306	6X	68538	02268	32050	9X310	01052
Zakopane	561	6X	72456	06266	06000	9X306	5X	77219	04169	08752	9X310	99022
Hala Gąsien.	75	XX	77238	28168	99451	9X305	XX	48199	00039	00854	9X307	03009
Hluwa	105	00	00790	04200	33153	70001	00	00690	00004	36357	86212	00526
Płock	106	10	01741	04303	32055	85205	00	02690	00015	35458	86307	00517
Warszawa	552	5X	03638	06328	32254	8X303	5X	03638	06328	35154	8X303	00518
Łódź	554	62	03636	04328	31754	8X305	6X	03638	02228	35154	8X308	93500
Irbitn	566	6X	03738	04428	41053	8X309	6X	03738	04228	33953	9X105	91507
Lublin	555	6X	73638	08268	30952	9X309	6X	03638	00068	34753	9X314	94004
Kielce	559	6X	71628	04368	29352	8X309	6X	03638	04368	32953	8X308	93016
Wilno	553	00	02690	12316	35453	66601	03	04590	00008	36256	97301	00526
Suwałki	567	01	02690	41315	34152	68302	01	02690	06215	35956	99303	00524
Lida	577	07	01790	08203	34954	69403	52	03635	08118	36352	9X301	00520
Grodno	76	00	01790	08402	33553	65300	00	01690	00003	36158	95305	00524
Białystok	570	00	00790	06300	33152	70401	5X	01654	06214	35756	7X304	00524
Leśna	103	5X	03638	10328	34256	8X302	5X	03538	08228	35857	8X303	00550
Brześć n/B	564	5X	03638	08328	32754	8X308	5X	03648	06228	35156	8X303	00518
Pińsk	562	5X	03638	06428	33856	8X305	5X	03638	06428	35555	6X304	00524
Łuck	572	5X	03538	06568	30152	9X305	5X	02648	08518	33353	9X307	93507
Przemyśl	79	6X	78538	04178	27550	9X209	6X	78538	04138	31851	9X308	02066
Lwów	558	5X	72428	08466	27052	9X304	5X	72428	08368	30952	9X307	06031
Tarnopol	557	6X	71538	08268	26651	9X307	6X	03638	08268	30252	9X311	02016

	Dn 21. XI. (sobota) 1936r. 7gmt							Szata śnieżna		Stan lotniska	Uwagi
	JJJ	$C_L C_M$	wwVhN$_L$	DDFWN	BBBTT	UCHabb	RRmmE	grubość warstwy w cm	świeży spadły w cm		
563	07	03790	57518	30301	85711	00540					
568	50	02633	20304	34356	95806	00584					
560	02	04490	22138	35958	9X703	00628					
569	XX	48109	22239	37162	8X300	00658					
557	5X	02747	20217	37555	9X902	00618					
573	50	04568	02128	37054	70307	00559					
109	5X	05528	02128	35952	9X302	00534					
556	6X	03638	04128	36251	9X001	00521					
78	5X	04658	02228	36051	9X101	97522					
561	5X	03518	04228	12053	9X904	00534					
75	04	01690	20222	04653	60001	97591					
105	XX	44109	24239	35859	9X102	00636					
106	5X	03628	24138	35956	9X901	00657					
552	5X	03648	20138	36356	9X601	00627					
554	6X	03638	00018	37155	9X303	00540					
566	53	05645	00027	36456	9X401	00598					
555	6X	03538	00026	36956	8X204	00594					
559	6X	05528	00028	36353	9X402	00546					
553	53	02632	20418	32358	9X710	00590					
567	51	02645	53416	32757	9X804	00604					
577	52	03645	18328	33358	8X702	00584					
76	6X	02637	20228	30056	96805	00514					
570	5X	03658	22228	34556	8X902	00584					
103	5X	03638	20328	33757	8X204	00580					
564	5X	03648	20228	35554	9X402	00540					
562	5X	03638	24228	35354	6X000	00554					
572	5X	03658	08228	36455	9X402	00568					
79	6X	03738	02128	35852	9X201	01546					
558	5X	03538	04128	34754	9X300	92548					
557	6X	03638	08228	34953	9X001	00548					

Spostrzeżenia aerologiczne

Pilotaże

Nazwa stacji	Godz.	200m	500m	1000m	1500m	2000m	3000m	4000m	5000m	6000m	7000m	Uwagi
Warszawa 21.XI	7	WSW3	W4									
Poznań -"-	7	W8										
Lida -"-	7	SW7	SW8									
Wilno -"-	7	SW3	-	WSW15	W17	WNW14						
Kraków -"-	8	-	NE2									

Sondaże

Nazwa stacji	Wysokość m	Ciśnienie mb	Temp.	Wilgotn.	Nazwa stacji	Wysokość m	Ciśnienie mb	Temp.	Wilgotn.	Uwagi

Stan atmosfery w dniu 21 listopada:

Dość głęboka depresja barometryczna, której środek znajduje się nad morzem Północnym ogarnia swym wpływem Europę północną, druga pokrywa Grenlandię. trzecia półwysep Pirenejski. Pozostałe obszary Europy znajdują się pod wpływem wysokiego ciśnienia.

W Polsce - chmurno i mglisto. Temperatura od 0° do -9°.

Przewidywany przebieg pogody: w dniu 22 listopada:

W dalszym ciągu pogoda naogół chmurna i mglista, miejscami drobny opad. Wzrost temperatury aż do odwilży. Umiarkowane wiatry z kierunków zachodnich.

Nr 327

MAPA POGODY
PAŃSTWOWEGO INSTYTUTU METEOROLOGICZNEGO
w Warszawie

Niedziela dn. 22 XI. (listopad) 1936 g. 7 GMT

Symbole

Stan pogody.

≡ mgła, ≡ mgła w strzępach, ∞ opary, ∞ gęste opary (szarość), △ krupy, ▲ grad, ≡ mgła słabnąca, ≡ mgła gęstniejąca, T burza odległa, ⇄ wichura pyłowa, ⁝ zjawisko nagłe mające w czasie ostatniej godziny przed obserwacją, ⁝ zjawisko z przerwami.

	•	⊸	•	▽	K	+ +
	⁝	⊸	⁝	▽	K	
	⁝	⊸	⁝	▽▽	K	+ +

Zachmurzenie

○ bezchmurne, ⊖ ślady chmur, ⊕ 1/4 pokrycia, ◔ 1/2 pokrycia, ◕ 3/4 pokrycia, ● całkowite pokrycie, ⊖ pokrycie całkowite z przerwami, ⊕ całkowite pokrycie, ⊕ niebo niewidoczne.

Pozostałe oznaczenia

N oraz W wiatr. Wiatr wiejący w kierunku strzałki, lotki strzałki oznacza część, krótkie paski na strzałce oznaczają siłę 1 st. B, dłuższe zaś 2 st. B. Ciśnienie w mb. Temperatura w st. Celsjusza.

Front ciepły

Front chłodny

Front okludowany

Pow. pozorna	Pow. zwrotnikowa	Opady

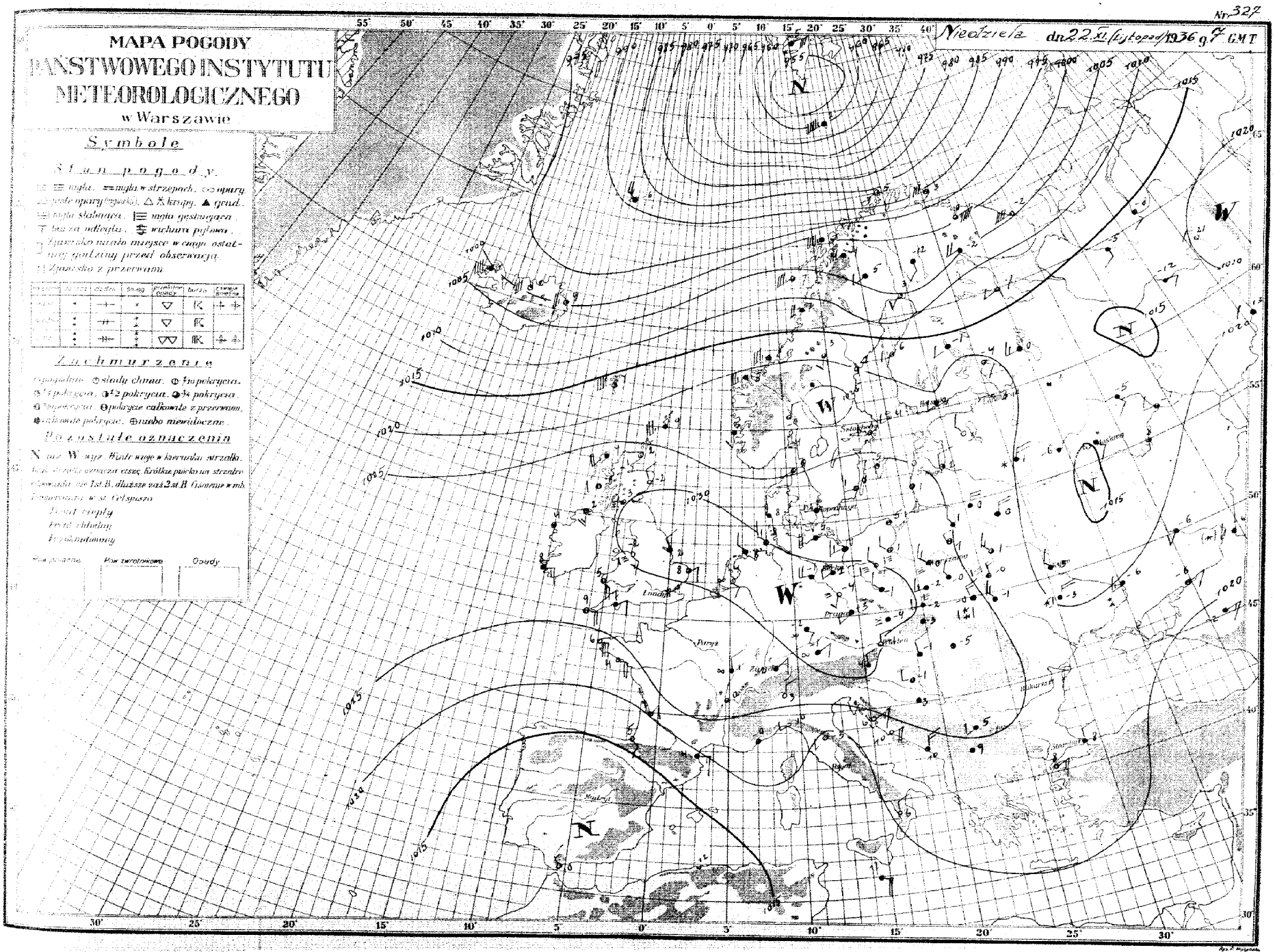

I. M. Nr 1337. 11.VIII.36. (88.000 i 300 do kresk).

Nazwa stacji	Dn. 21.XI. (sobota) 13 gmt.							Dn. 21.XI. (sobota) 18 gmt.							Dn. 22.XI. (niedziela) 1936 r. 7 gmt.							Szala śnieżna		Stan lotniska	Uwagi
	JJJ	C_L	C_M	$wwVhN_L$	DDFWN	BBBTT	UC_Habb	C_L	C_M	$wwVhN_L$	DDFWN	BBBTT	UC_Habb	RRMME	JJJ	C_L	C_M	$wwVhN_L$	DDFWN	BBBTT	UC_Habb	RRmmE	grubość warstwy w cm	świeży spadły w cm		
Gdynia	563		5X	52548	57648	26302	9X812	5X		03738	25825	25305	9X903	97061	563	50		05536	28326	26304	90402	00041				
Grudziądz	568		5X	05538	22328	21153	9X811	6X		71538	22268	29051	9X803	97514	568	5X		05538	00028	27502	9X302	91514				
Bydgoszcz	560		5X	05538	22438	32459	9X809	5X		03638	22328	30052	9X805	00527	560	XX		48209	26129	24801	9X803	00513	2			
Toruń	569		5X	05638	22328	33054	8X710	5X		03538	24348	30052	8X705	00528	569	5X		45348	24238	29101	9X300	00520	6			
Poznań	551		5X	04518	20338	34954	9X808	5X		04518	24328	32854	9X804	00538	551	XX		48109	26239	30351	9X801	00528	2			
Kalisz	573		5X	02568	04128	33952	7X911	83		78567	28228	33053	70806	00529	573	83		03566	28278	29000	80809	00548	13			
Katowice	108		5X	05538	02128	34351	9X806	5X		03648	24228	33352	8X605	00514	108	5X		46218	24138	30152	8X804	91554				
Kraków	556		5X	03538	06128	34600	8X707	08		01590	20213	33051	81704	00000	556	6X		03538	22268	29652	9X604	01030				
Cieszyn	78		5X	04758	02228	35451	8X903	5X		03648	00028	34052	9X705	00012	78	5X		04548	16068	31452	9X905	91644				
Zakopane	561		5X	03518	04228	11553	9X707	5X		02516	18226	10654	9X705	00524	561	5X		02756	00016	08653	8X602	00564				
Hala Gąsien.	75		00	01690	20203	04051	56904	06		02X90	20216	03551	26702	00029	75								36			
Mława	105		5X	03638	24328	31855	9X709	5X		03638	24328	29354	9X702	00546	105	XX		46009	00039	27401	9X203	97533	1			
Płock	106		52	02634	55427	31854	8X811	5X		03638	57428	29254	9X705	00537	106	6X		67328	24148	27400	9X503	96533	8			
Warszawa	552		51	02746	24427	32953	8X812	5X		68638	26318	30354	9X915	97537	552	XX		43309	26349	27500	9X504	97541	7			
Łódź	554							5X		03648	20328	31954	9X802	00538	554	6X		47218	24238	29051	9X401	00548	3			
Dęblin	566		01	01690	22214	32852	74711	6X		03638	57428	30353	9X704	00528	566	5X		05538	57468	26700	9X203	01558	6			
Lublin	555		03	02690	24125	34753	88705	5X		03548	24318	31054	9X809	00534	555	6X		03548	28268	26350	9X704	02555				
Kielce	559		6X	02637	24127	33751	8X808	6X		03638	26228	32204	9X802	00516	559	5X		57428	57348	28352	9X602	97545				
Wilno	553		5X	71548	16468	22953	9X818	5X		70548	16368	19800	9X810	03006	553	5X		02628	32428	23400	9X309	01506				
Suwałki	567		5X	03648	55828	26352	7X815	5X		03538	57428	22950	9X807	00504	567	5X		03538	32228	25750	9X306	92514				
Lida	571		57	03754	18428	25353	7X921	5X		72538	18368	22153	9X804	97536	571	4X		03738	30328	23101	8X207	01520				
Grodno	76		65	03642	55528	27352	8X813	6X		03538	20468	23852	9X808	97524	76	6X		03638	28228	24501	9X303	95520				
Białystok	570		07	02790	20227	29354	8X817	57		21654	24328	25353	9X810	97534	570	5X		02647	30237	25001	9X303	93535				
Leśna	103		07	02690	20416	27353	7X719	5X		71538	20368	23054	9X709	01530	103	5X		03548	02228	22101	9X202	97541				
Brześć n/B.	565		5X	03648	24428	31454	9X813	5X		03648	57528	27853	8X805	00510	565	5X		41538	30238	25001	9X403	95543				
Pińsk	562		5X	03735	57528	30353	6X914	5X		71638	57528	25053	7X913	97524	562	56		02743	28364	22101	90303	01543				
Łuck	574		01	02690	28127	34452	76810	07		03690	28218	29955	9X807	00528	574	XX		48209	28329	24250	9X403	91548	3	1		
Przemyśl	79		5X	03838	30128	34651	9X802	5X		05638	00028	31751	9X803	00516	79	6X		73638	28368	27050	9X602	01536	ślad			
Lwów	558		5X	03638	26228	31952	9X806	5X		03538	30228	32253	9X404	00520	558	8X		71638	26268	26952	9X408	97534	2			
Tarnopol	557		6X	02638	28228	33352	9X804	6X		03638	28128	29952	9X707	00524	557	6X		03638	61368	23851	9X301	00548	1	1		

Spostrzeżenia aerologiczne

Pilotaże

Nazwa stacji	Godz.	200m	500m	1000m	1500m	2000m	3000m	4000m	5000m	6000m	7000m	Uwagi
Warsz. 21XI	13	W7	W9	chmury 410 mtr.								
Kraków "	13	-	NNW1	chmury 600 mtr.								
Katowice"	12	NE1	NE1									
Kraków "	18	-	W4									
Kraków 22.XI	7	chmury	320 mtr.									

Sondaże

Nazwa stacji	Wysokość m	Ciśnienie mb	Temp.	Wilgotn.	Nazwa stacji	Wysokość m	Ciśnienie mb	Temp.	Wilgotn.	Uwagi

Stan atmosfery w dniu 22 listopada 1936r.

Głęboka depresja barometryczna ze środkiem nad Spitzbergenem ogarnia swym wpływem Europę północną, druga wypełniająca się pokrywa Rosję. Pozostałe obszary Europy znajdują się pod wpływem wysokiego ciśnienia.

W POLSCE: pochmurno i mglisto, miejscami drobny opad, temperatura od -2° do +5°.

Przewidywany przebieg pogody w dniu 23 listopada

Rankiem mglisto, w ciągu dnia pogoda naogół chmurna z rozpogodzeniami. Nocą przymrozki, dniem temperatura nieco powyżej zera. Słabe wiatry północno-zachodnie.

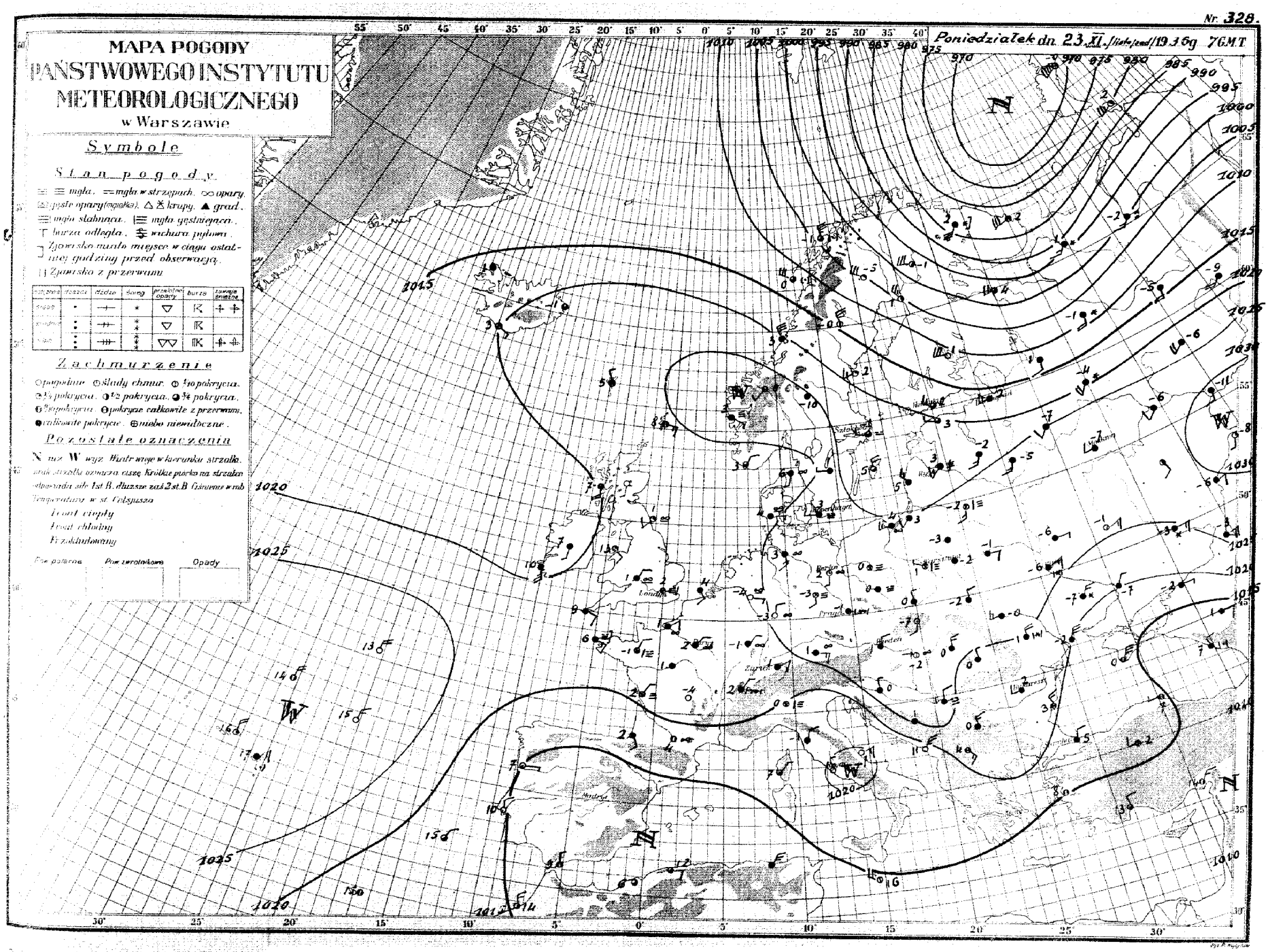
Nr. 328.
Poniedziałek dn. 23. VI. /lato/ /rok/ 1936 g 7 GMT
MAPA POGODY
PAŃSTWOWEGO INSTYTUTU
METEOROLOGICZNEGO
w Warszawie
Symbole
Stan pogody
mgła. mgła w strzępach. opary.
gęste opary (mgiełka). krupy. grad.
mgła słabnąca. mgła gęstniejąca.
burza odległa. wichura pyłowa.
Zjawisko miało miejsce w ciągu ostatniej godziny przed obserwacją.
Zjawisko z przerwami
Zachmurzenie
pogodnie. ślady chmur. 1/10 pokrycia.
2/10 pokrycia. 1/2 pokrycia. 3/4 pokrycia.
9/10 pokrycia. pokrycie całkowite z przerwami.
całkowite pokrycie. niebo niewidoczne.
Pozostałe oznaczenia
N wiatr W wyż. Wiatr wieje w kierunku strzałki.
Krótka piórka na strzałce odpowiada sile 1 st. B. dłuższe zaś 2 st. B. Ciśnienie w mb
Temperatura w st. Celsjusza
Front ciepły
Front chłodny
Przekłudowany
Pow. polarne
Pow. zwrotnikowa
Opady
Londyn
Paryż
Berlin
Praga
Wiedeń
Zurich
Madryt
Sztokholm
Kopenhaga
Warszawa
Moskwa
Kijów
Kaunas
Riga
Helsinki
Oslo
Bergen
Stockholm
Lwów
Kraków
Poznań
Wilno
Mińsk
Smoleńsk
Kazań
Saratow
Tiflis
Baku
Odessa
Kiew
Charkow
Moscow
Leningrad
Archangelsk
Nr. 1387. 11.VIII.36. (88.000 + 300 do kreśl).

Nazwa stacji	Dn. 22.XI. (niedziela) 13gmt.						Dn. 22.XI. (niedziela) 18gmt.					
	JJJ	$C_L C_M$	$wwVhN_L$	DDFWN	BBBTT	$UC_H abb$	$C_L C_M$	$wwVhN_L$	DDFWN	BBBTT	$UC_H abb$	RRMME
Gdynia	563	5X	05548	26328	26607	8X702	5X	03648	22118	27006	9X200	00080
Grudziądz	568	5X	08438	00028	28003	9X301	5X	08437	00027	27802	9X300	00031
Bydgoszcz	560	XX	46209	26139	28301	9X103	XX	46209	26139	28701	9X300	00013
Toruń	569	5X	45338	00038	28101	9X70:						
Poznań	551	XX	46109	26139	29200	9X803	XX	44309	24139	29300	9X301	00008
Kalisz	573	XX	48209	24139	28300	8X802	5X	03458	28128	28400	8X900	92008
Katowice	109	5X	08438	26238	29151	9X804	5X	03638	26168	29150	9X300	01001
Kraków	556	6X	23538	22268	28700	9X803	6X	03328	22168	28600	9X400	01000
Cieszyn	78	6X	74538	00068	29750	9X806	6X	72538	00068	29951	9X501	01001
Zakopane	561	5X	27656	00028	07701	9X901	5X	02756	00076	07551	9X602	91016
Huta Gązien.	75											
Mława	105	XX	46009	00039	27801	9X704	3X	46009	00039	27903	9X101	97032
Płock	106	57	45328	24138	27101	9X801	5X	43218	00038	27700	9X301	01013
Warszawa	552	XX	44309	28239	27301	9X801	XX	44209	30239	28100	9X301	00011
Łódź	554	6X	57218	24248	28450	9X701	XX	46109	26139	28400	9X301	00005
Dęblin	566	5X	43338	28138	26901	9X901	5X	03538	28138	27400	9X101	00013
Lublin	555	XX	4439X	2813X	27101	9X302	5X	03548	00028	28500	9X303	00012
Równe	559	XX	48109	26259	27750	9X901	9X	46109	26239	28000	9X402	96006
Wilno	553	57	01731	28413	23101	9X905	5X	03748	32218	26051	9X305	00025
Sarnella	567	5X	03648	32128	25900	9X802	5X	08338	00028	26751	9X301	00020
Lida	571	45	02743	28114	24201	90402	6X	03638	32218	26651	9X306	00020
Grodno	76	68	02634	28326	25101	8X601	6X	03538	28328	26752	9X303	00020
Białystok	570	55	02754	26226	25801	8X501	5X	03648	28228	27552	8X304	00014
Leśna	108	5X	02637	02327	23500	8X203	52	03545	00018	25452	8X307	00010
Brześć n/B.	565	5X	03758	30228	25601	8X403	5X	03648	32228	26700	9X301	00026
Pińsk	562	5X	03748	28328	22901	6X301	5X	03638	28318	34950	7X306	00028
Łuck	574	5X	03648	28328	24001	8X501	5X	03648	28328	25200	8X305	00018
Przemyśl	79	5X	05638	28328	26901	9X902	5X	45338	28238	27800	9X302	93013
Lwów	558	5X	03638	32228	25300	9X403	5X	03538	32128	25900	9X301	91003
Tarnopol	557	6X	63638	28428	22600	9X300	6X	03638	28328	23950	9X103	00000

Nazwa stacji	Dn. 23. XI. (poniedziałek) 1936r. 7gmt							Szala śnieżna		Stan lotniska	Uwagi
	JJJ	$C_L C_M$	$wwVhN_L$	DDFWN	BBBTT	$UC_H abb$	RRmmE	grubość warstwy w cm	świeży śpiegu		
Gdynia	563	5X	05548	22328	26004	8X603	97041				
Grudziądz	568	5X	51438	00048	28002	9X302	97511				
Bydgoszcz	560	5X	57228	26138	28302	9X801	00011				
Toruń	569	5X	57228	00038	29001	9X302	94003				
Poznań	551	XX	46309	00039	28700	9X301	00501				
Kalisz	573	80	47558	00028	28001	80300	00003				
Katowice	109	5X	44328	28138	29000	9X401	00511				
Kraków	556	5X	03648	28148	29300	9X301	97001				
Cieszyn	78	XX	46209	00039	29550	9X801	97513				
Zakopane	561	50	01842	18212	07157	90300	00574				
Huta Gązien.	75	00	00890	28100	99456	30303	00599				
Mława	105	XX	46009	00039	28201	9X101	92011				
Płock	106	XX	48109	00039	27500	9X501	00003				
Warszawa	552	XX	48109	26139	28301	9X302	00001				
Łódź	554	XX	46109	00039	29000	9X303	00005				
Dęblin	566	5X	03638	00028	26412	9X301	00548				
Lublin	555	5X	05548	30128	29352	9X304	00544				
Równe	559	6X	03638	00028	28751	9X401	00526				
Wilno	553	XX	48109	16329	26152	9X801	00535				
Sarnella	567	5X	03538	00028	26751	9X300	00534				
Lida	571	6X	03738	00028	27753	9X303	00544				
Grodno	76	6X	03638	24128	27053	9X602	00544				
Białystok	570	5X	45348	00038	28153	9X401	00544				
Leśna	108	52	03644	00028	27152	9X304	00536				
Brześć n/B.	565	5X	03648	00028	28452	8X301	00524				
Pińsk	562	5X	03638	08228	27551	8X303	00528				
Łuck	574	5X	03648	28228	27852	9X304	00538				
Przemyśl	79	6X	03838	28328	29051	9X303	00524				
Lwów	558	5X	03738	30228	27552	9X301	00524				
Tarnopol	557	6X	03738	32228	26352	9X303	00534				

Spostrzeżenia aerologiczne

Pilotaże

Nazwa stacji	Godz.	200m	500m	1000m	1500m	2000m	3000m	4000m	5000m	6000m	7000m	Uwagi
Kraków 23.XI	8	-		N3								

Sondaże

Nazwa stacji	Wysokość m	Ciśnienie mb	Temp. °C	Wilgotn. %	Nazwa stacji	Wysokość m	Ciśnienie mb	Temp. °C	Wilgotn. %	Uwagi

Stan atmosfery w dniu 23 listopada:

Głęboka depresja ze środkiem nad oceanem Lodowatym ogarnia Rosję północną, kraje nadbałtyckie i Polskę. Pozostałą część Europy pokrywa obszar wysokiego ciśnienia ze środkiem nad Wołgą i Tatrami.

W Polsce - pochmurno i mglisto. Temperatura od -2° do +4°.

Przewidywany przebieg pogody w dniu 24 listopada:

W dalszym ciągu chmurno i mglisto. Temperatura bez znacznych zmian. Słabe wiatry miejscowe lub cisza.

Nr. 329.

MAPA POGODY PAŃSTWOWEGO INSTYTUTU METEOROLOGICZNEGO w Warszawie

Wtorek dn. 24. XI. (listopad) 1936 g. 7 GMT

Symbole

Stan pogody

≡ ≡ mgła. = mgła w strzępach. ∞ opary. (gęste opary (zgniłki). △ ⅄ krupy. ▲ grad. ≡ mgła słabnąca. ≡ mgła gęstniejąca. ⊤ burza odległa. ⋕ wichury pyłowe. ⊐ Zjawisko miało miejsce w ciągu ostatniej godziny przed obserwacją. ⊔ Zjawisko z przerwami.

[illegible]	[illegible]	[illegible]	[illegible]	[illegible]	[illegible]	[illegible]
[illegible]	•	—	*	▽	K	+ +
[illegible]	⋮	⋯	⁎	▽	K	
[illegible]	⋮	⋯	⁎	▽▽	KK	+ +

Zachmurzenie

○ bezchmurne. ⊖ ślady chmur. ⊕ ¼ pokrycia. ◔ ¼ pokrycia. ◑ ½ pokrycia. ◕ ¾ pokrycia. ● 9/10 pokrycia. ⊖ pokrycie całkowite z przerwami. ● całkowite pokrycie. ⊕ niebo niewidoczne.

Pozostałe oznaczenia

N na W wiatr wiejący w kierunku strzałki. Im ilość strzałek większa, tem większa siła wiatru. Krótkie pióro na strzałce oznacza siłę 1 st B, dłuższe zaś 2 st B. Liczby w nawiasach temperatura w st. Celsjusza.

Front ciepły

Front chłodny

Przekindowany

Pow. poziomo	Pow. zwrotnikowa	Opady

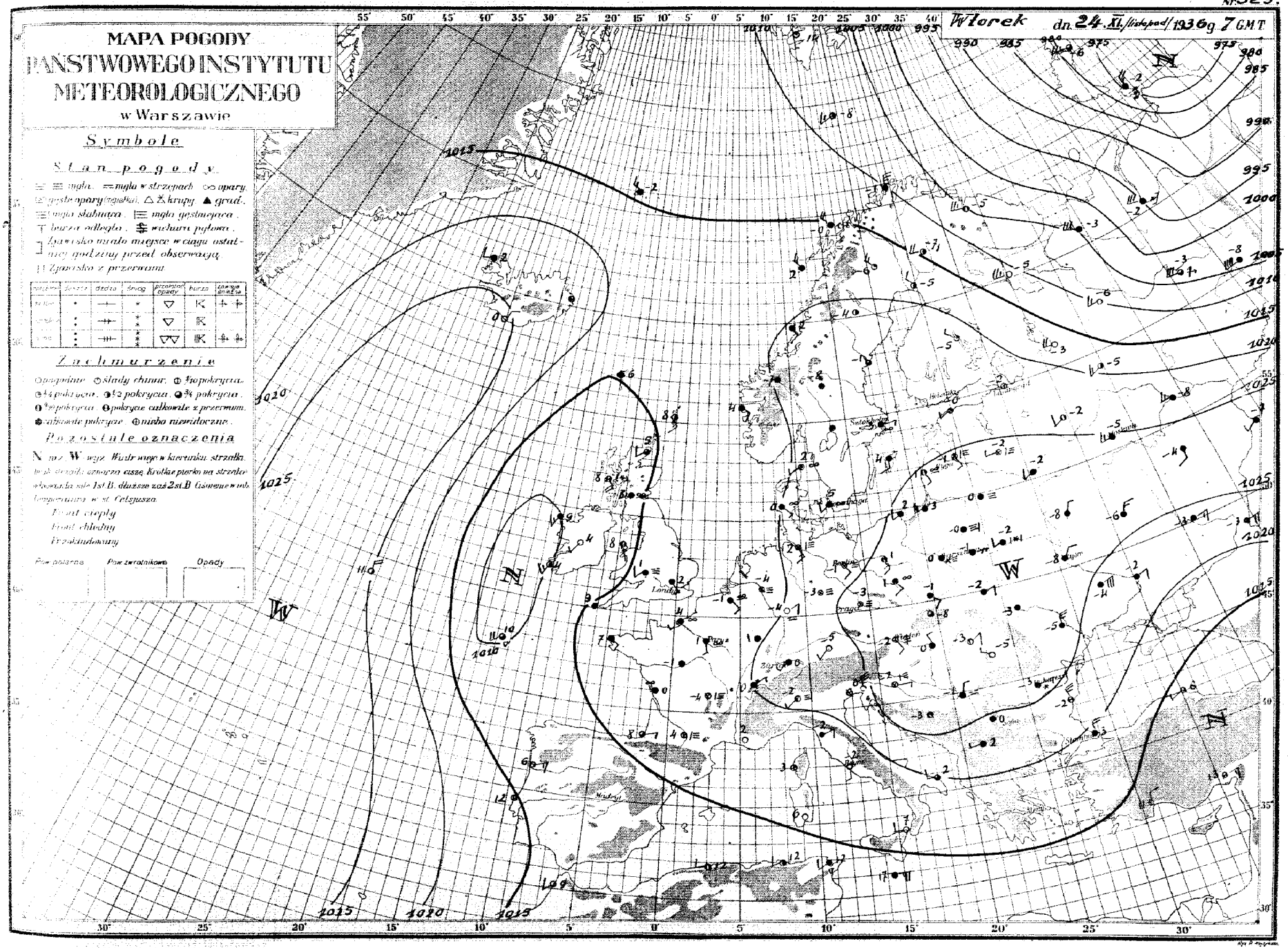

D. P. I. M. Nr. 1367. 11.VIII.36. (88.000 + 300 do kres.).

Nazwa stacji	Dn 23.XI. (poniedziałek) 13gmt. JJJCLCM	wwVhNL	DDFWN	BBBTT	UCHabb	Dn23.XI. (poniedziałek) 18gmt. CLCM	wwVhNL	DDFWN	BBBTT	UCHabb	RRMME
Gdynia 563	5X	05548	22328	25505	8X704	5X	05548	24328	25604	8X300	00060
Grudziądz 568	5X	57338	24248	27403	9X803	5X	45338	22238	27002	9X801	91041
Bydgoszcz 560	5X	57328	26148	27702	9X803	5X	57328	00048	27301	9X801	92021
Toruń 569	5X	57228	00038	28202	9X804	5X	57228	00038	27801	9X801	92023
Poznań 551	XX	46209	00039	27901	9X904	XX	46209	00039	27301	9X801	00021
Kalisz 573	XX	48109	00039	27002	8X803	XX	48309	00039	27001	8X300	00023
Katowice 109	52	05535	12128	27902	9X804	5X	05538	10228	27950	9X300	00031
Kraków 556	6X	03648	32228	28600	8X903	6X	03648	04128	28651	8X301	00010
Cieszyn 78	80	04754	02214	28001	80905	52	02655	02117	28251	90401	00022
Zakopane 561	00	00790	06100	06100	70803	00	00890	16100	05756	90300	00014
Bielsko Biała 75	00	00890	20200	98955	20803	00	00X90	04200	99152	20801	00529
Mława 105	5X	42528	00038	27402	9X602	5X	03638	00028	27401	9X101	97022
Płock 106	6X	67318	00038	27301	9X901	5X	05528	00038	27001	9X801	96013
Warszawa 552	XX	48209	26139	27701	9X703	XX	46109	24139	27401	9X501	00013
Łódź 554	XX	46109	00039	27900	9X803	XX	46109	00039	27400	9X801	00013
Dęblin 566	5X	05638	08128	28051	9X702	5X	03638	00028	27951	9X901	00016
Lublin 555	5X	03648	28128	29952	8X300	5X	03548	00028	29853	9X300	00004
Kielce 559	6X	03638	02128	28000	9X603	6X	03638	00028	27800	9X300	00013
Wilno 553	5X	45338	16368	23951	9X604	6X	45328	16338	24750	9X801	97505
Suwałki 567	5X	52338	24248	25900	9X803	5X	52338	24248	25901	9X300	95012
Lida 571	6X	03738	18128	27052	8X501	6X	03438	00048	26351	9X801	97511
Grodno 76	6X	52428	18248	26550	9X802	5X	51428	00048	25901	9X400	97011
Białystok 570	5X	21438	00048	27151	9X803	5X	08438	00048	26900	9X401	97005
Leśna 103	5X	03648	00028	26752	8X400	5X	03548	00028	26603	9X802	00516
Brześć n/B. 565	5X	03648	00028	28352	8X603	5X	03648	00028	27951	8X400	00004
Pińsk 562	5X	03638	12228	27452	8X000	5X	03638	12228	28253	8X303	00516
Łuck 574	5X	03648	20228	27751	8X300	5X	03638	32228	28652	9X302	00008
Przemyśl 79	5X	03838	28328	28551	8X802	5X	03838	28128	28051	8X301	00002
Lwów 558	5X	03738	32228	27452	9X901	5X	03638	00028	27952	9X300	00004
Tarnopol 557	6X	61638	02258	26652	9X801	6X	03638	02128	27753	8X303	92514

Nazwa stacji	Dn24.XI. (wtorek) 1936r. 7gmt. JJJCLCM	wwVhNL	DDFWN	BBBTT	UCHabb	RRmmE	Szata śnieżna grubość pokrywy w cm	Szata śnieżna zwalisko śniegu w cm	Stan lotniska	Uwagi
563	5X	03648	18228	25702	8X403	00010				
568	5X	05538	20228	26301	9X702	00000				
560	5X	04428	00048	25701	9X803	91011				
569	5X	58338	10158	26401	9X802	92501				
551	5X	02637	14337	25301	8X801	00001				
573	77	02664	08225	25551	85803	00515				
109	51	02645	12216	27353	80402	00534				
556	52	03845	10228	27451	8X300	00520				
78	80	04655	00015	27453	90303	00544				
561	04	01890	16104	05258	99103	00594				
75	05	01790	32102	98753	60402	00551				
105	5X	03428	00028	26700	9X901	00001				
106	6X	70528	00068	26800	9X501	97503				
552	6X	77208	00038	27100	9X501	94003				
554	5X	03658	12228	26101	9X401	00001				
566	6X	72538	08128	27951	9X404	97536				
555	6X	03548	08168	28952	9X203	97544				
559	6X	03638	10128	27250	8X401	00516				
553	5X	45238	00038	25900	9X301	93505				
567	5X	47138	24248	26101	9X502	01502				
571	5X	43338	00038	26400	9X303	01546				
76	5X	03538	20248	26201	9X402	94001				
570	5X	43328	00038	27350	9X403	01516				
103	XX	48209	00039	26951	9X304	92536				
565	5X	54538	00048	27851	9X303	97526				
562	62	71625	20268	28552	9X205	97536				
574	5X	03648	08128	29253	8X404	00548				
79	5X	03848	00028	28952	7X503	00534				
558	5X	03648	04228	28652	8X905	00534				
557	6X	03638	04128	28754	8X403	00554				

Spostrzeżenia aerologiczne

Pilotaże

Nazwa stacji	Godz.	200m	500m	1000m	1500m	2000m	3000m	4000m	5000m	6000m	7000m	Uwagi
Poznań 24.XI	7	SSE8										
Katowice-"-	7	ESE7										
Lwów -"-	7	-	E4									
Kraków -"-	8	-	ESE7									

Sondaże

Nazwa stacji	Wysokość m	Ciśnienie mb	Temp	Wilgotn %	Nazwa stacji	Wysokość m	Ciśnienie mb	Temp	Wilgotn	Uwagi

Stan atmosfery w dniu 24 listopada:

Depresja barometryczna ze środkiem nad Nową Ziemią ogarnia swym wpływem północną Skandynawię i Rosję, druga, płytka pokrywa Islandię, trzecia Azję Mniejszą. Pozostałe obszary Europy znajdują się pod wpływem wysokiego ciśnienia.

W Polsce - pogoda pochmurna i mglista, miejscami drobny opad. Temperatura od 2° do -4°.

Przewidywany przebieg pogody w dniu 25 listopada:

W dalszym ciągu chmurno i mglisto. Lekki, a w górach umiarkowany mróz. Słabe wiatry miejscowe lub cisza.

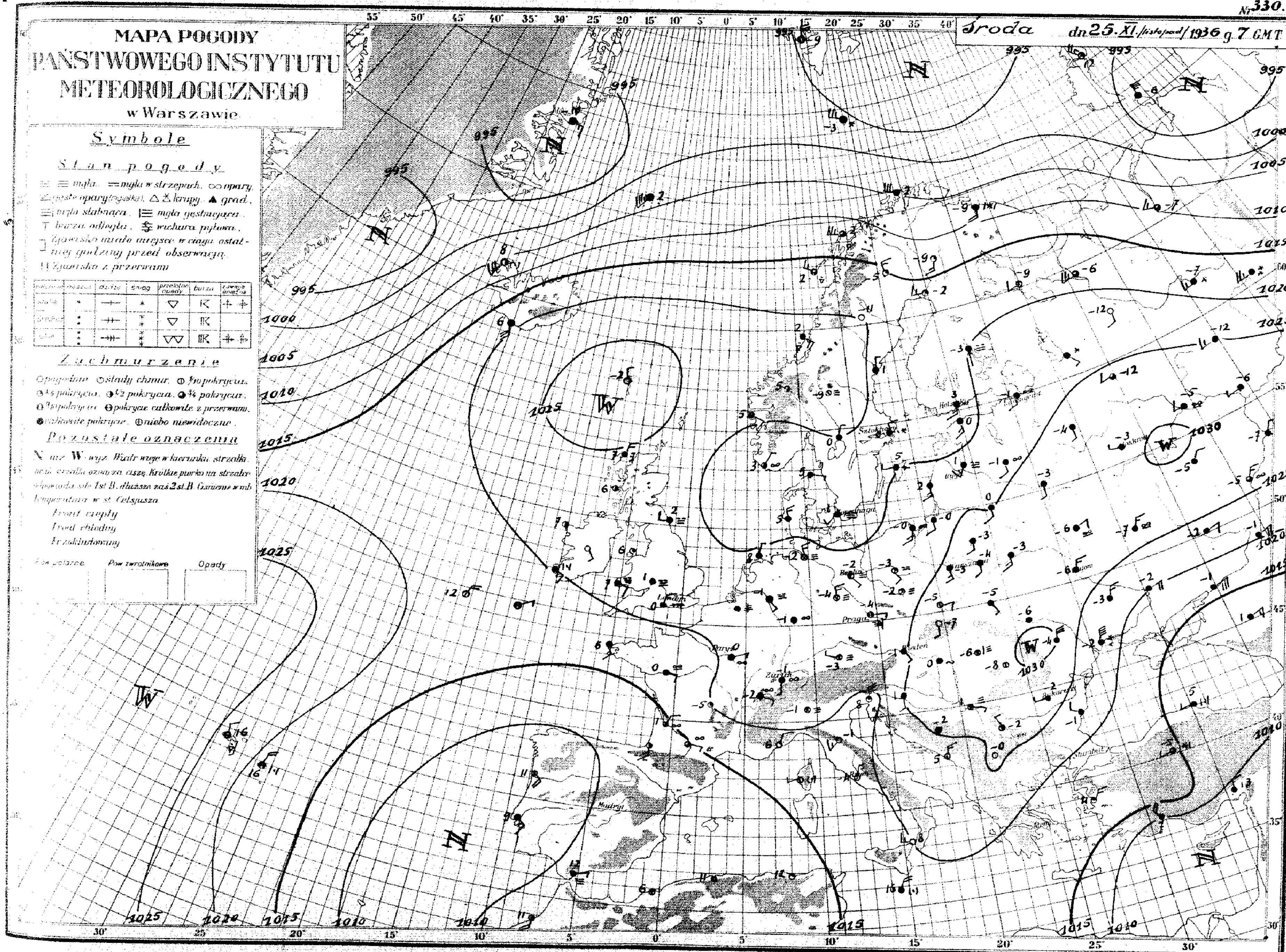

D. P. I. M. Nr. 1357. 11.VIII.36. (88.000 i 300 do kreśl).

Nazwa stacji	Dn. 23.XI. (poniedziałek) 13gmt.						Dn. 23.XI. (poniedziałek) 18gmt.					
	JJJ	$C_L C_M$	wwVhN$_L$	DDFWN	BBBTT	UC$_H$abb	$C_L C_M$	wwVhN$_L$	DDFWN	BBBTT	UC$_H$abb	RRMME
Gdynia	563	5X	05548	22328	25505	8X704	5X	05548	24328	25604	8X300	00060
Grudziądz	568	5X	57338	24248	27403	9X803	5X	45338	22238	27002	9X801	91041
Bydgoszcz	560	5X	57328	26148	27702	9X803	5X	57328	00048	27301	9X801	92021
Toruń	569	5X	57228	00038	28202	9X804	5X	57228	00038	27801	9X801	92023
Poznań	551	XX	46209	00039	27901	9X904	XX	46209	00039	27301	9X801	00021
Kalisz	573	XX	48109	00039	27002	8X803	XX	48309	00039	27001	8X300	00023
Katowice	109	52	05535	12128	27902	9X804	5X	05538	10228	27950	9X300	00031
Kraków	556	6X	03648	32228	28600	8X903	6X	03648	04128	28651	8X301	00010
Cieszyn	78	80	04754	02214	28001	80905	52	02655	02117	28251	90401	00022
Zakopane	561	00	00790	06100	06100	70803	00	00890	16100	05756	90300	00014
Hala Gąsien.	75	00	00890	20200	98955	20803	00	00X90	04200	99152	20801	00529
Mława	105	5X	42528	00038	27402	9X602	5X	03638	00028	27401	9X101	97022
Płock	106	6X	67318	00038	27301	9X901	5X	05528	00038	27001	9X801	96013
Warszawa	552	XX	48209	26139	27701	9X703	XX	46109	24139	27401	9X501	00013
Łódź	554	XX	46109	00039	27900	9X803	XX	46109	00039	27400	9X801	00013
Dęblin	566	5X	05638	08128	28051	9X702	5X	03638	00028	27951	9X901	00016
Lublin	555	5X	03648	28128	29952	6X300	5X	03548	00028	29853	9X300	00004
Kielce	559	6X	03638	02128	28000	9X603	6X	03638	00028	27800	9X300	00013
Wilno	553	5X	45338	16368	23951	9X604	6X	45328	16338	24750	9X801	97505
Suwałki	567	5X	52338	24248	25900	9X803	5X	52338	24248	25901	9X300	95012
Lida	571	6X	03738	18128	27052	8X501	6X	03438	00048	26351	9X801	97511
Grodno	70	6X	52428	18248	26550	9X802	5X	51428	00048	25901	9X400	97011
Białystok	570	5X	21438	00048	27151	9X803	5X	08438	00048	26900	9X401	97005
Leśna	103	5X	03648	00028	26752	8X400	5X	03548	00028	26603	9X802	00516
Brześć n/B.	565	5X	03648	00028	28352	8X603	5X	03648	00028	27951	8X400	00004
Pińsk	562	5X	03638	12228	27452	8X000	5X	03638	12228	28253	8X303	00516
Łuck	574	5X	03648	20228	27751	8X300	5X	03638	32228	28652	9X302	00008
Przemyśl	79	5X	03838	28328	28551	8X802	5X	03838	28128	28051	8X301	00002
Lwów	558	5X	03738	32228	27452	9X901	5X	03638	00028	27952	9X300	00004
Tarnopol	557	6X	61638	02258	26652	9X801	6X	03638	02128	27753	8X303	92514

	Dn. 24.XI. (wtorek) 1936r. 7gmt.						Szata śnieżna		Stan lotniska	Uwagi
	JJJ	$C_L C_M$	wwVhN$_L$	DDFWN	BBBTT	UC$_H$abb	RRmmE	grubość warstwy w cm	Stopień zgnilizny w %		
563		5X	03648	18228	25702	8X403	00010				
568		5X	05538	20228	26301	9X702	00000				
560		5X	04428	00048	25701	9X803	91011				
569		5X	58338	10158	26401	9X802	92501				
551		5X	02637	14337	25301	8X801	00001				
573		77	02664	08225	25551	85803	00515				
109		51	02645	12216	27353	80402	00534				
556		52	03845	10228	27451	8X300	00520				
78		80	04655	00015	27453	90303	00544				
561		04	01890	16104	05258	99103	00594				
75		05	01790	32102	98753	60402	00551				
105		5X	03428	00028	26700	9X901	00001				
106		6X	70528	00068	26800	9X501	97503				
552		6X	77208	00038	27100	9X501	94003				
554		5X	03658	12228	26101	9X401	00001				
566		6X	72538	08128	27951	9X404	97536				
555		6X	03548	08168	28952	9X203	97544				
559		6X	03638	10128	27250	8X401	00516				
553		5X	45238	00038	25900	9X301	93505				
567		5X	47138	24248	26101	9X502	01502				
571		5X	43338	00038	26400	9X303	01546				
70		5X	03538	20248	26201	9X402	94001				
570		5X	43328	00038	27350	9X403	01516				
103		XX	48209	00039	26951	9X304	92536				
565		5X	54538	00048	27851	9X303	97526				
562		62	71625	20268	28552	9X205	97536				
574		5X	03648	08128	29253	8X404	00548				
79		5X	03848	00028	28952	7X503	00534				
558		5X	03648	04228	28652	8X905	00534				
557		6X	03638	04128	28754	8X403	00554				

Spostrzeżenia aerologiczne

Pilotaże

Nazwa stacji	Godz.	200 m	500 m	1000 m	1500 m	2000 m	3000 m	4000 m	5000 m	6000 m	7000 m	Uwagi
Poznań 24.XI	7	SSE8										
Katowice -"-	7	ESE7										
Lwów -"-	7	-	E4									
Kraków -"-	8	-	ESE7									

Sondaże

Nazwa stacji	Wysokość m	Ciśnienie mb	Temp.	Wilgotn.	Nazwa stacji	Wysokość m	Ciśnienie mb	Temp.	Wilgotn.	Uwagi

Stan atmosfery w dniu 24 listopada:

Depresja barometryczna ze środkiem nad Nową Ziemią ogarnia swym wpływem północną Skandynawię i Rosję, druga, płytka pokrywa Islandię, trzecia Azję Mniejszą. Pozostałe obszary Europy znajdują się pod wpływem wysokiego ciśnienia.

W Polsce - pogoda pochmurna i mglista, miejscami drobny opad. Temperatura od 2° do -4°.

Przewidywany przebieg pogody w dniu 25 listopada:

W dalszym ciągu chmurno i mglisto. Lekki, a w górach umiarkowany mróz. Słabe wiatry miejscowe lub cisza.

Nr 330.

MAPA POGODY
PAŃSTWOWEGO INSTYTUTU METEOROLOGICZNEGO
w Warszawie

Środa dn. 25. XI. listopad 1936 g. 7 GMT

Symbole

Stan pogody

≡ mgła, = mgła w strzępach, ∞ opary, ∞ gęste opary (mgła), △ ✕ krupy, ▲ grad, ≡ mgła słabnąca, ≡ mgła gęstniejąca, T burza w odległości, ⚟ wichura pyłowa, ⊓ Igiełko znaczy miejsce w czasie ostatniej godziny przed obserwacją, ⊓ Igiełko z przerwami

	•	—	•	▽	K
	⋮	⋯	⋮	▽	K
	⋮	⋯	⋮	▽▽	K

Zachmurzenie

○ pochmurno, ○ słaby chmur, ◔ 1/4 pokrycia, ◔ 1/4 pokrycia, ◑ 1/2 pokrycia, ◕ 3/4 pokrycia, ◕ 3/4 pokrycia, ⊖ pokrycie całkowite z przerwami, ● całkowite pokrycie, ⊕ niebo niewidoczne.

Pozostałe oznaczenia

N oraz W wiejąc. Wiatr wieje w kierunku strzałki. Liczba strzałki oznacza siłę. Krótkie pióro na strzałce oznacza siłę 1st B, dłuższe zaś 2 st B. Ciśnienie w mb. Temperatura w st. Celsjusza.

Front ciepły

Front chłodny

Przekształcony

Pow. zwrotnikowo

Opady

M. Nr. 1357. 11.VIII.36. (88.000 i 300 do kresl).

Nazwa stacji		Dn. 24.XI. (wtorek) 13gmt.						Dn. 24.XI. (wtorek) 18gmt.						Dn. 25.XI. (środa) 1936r. 7gmt.						Szata śnieżna		Stan lotniska	Uwagi
		JJJ	$C_L C_M$	wwVhN$_L$	DDFWN	BBBTT	UC_Habb	$C_L C_M$	wwVhN$_L$	DDFWN	BBBTT	UC_Habb	RRRMME	JJJ	$C_L C_M$	wwVhN$_L$	DDFWN	BBBTT	UC_Habb	RRRmmE	grubość warstwy w cm	wysokość pokrywy w cm		
Gdynia	563	5X	05638	16328	25002	8X905	5X	03648	18328	24402	8X300	97042	563	52	05645	18328	21250	50506	00510				
Grudziądz	568	5X	03638	14248	25902	9X803	5X	03638	16228	21502	8X801	97020	568	5X	05538	16228	23851	9X402	00520				
Bydgoszcz	560	5X	05528	16128	25301	9X905	5X	03628	16128	23201	9X401	91021	560	5X	43328	16128	23452	9X401	00520				
Toruń	569	5X	08438	12148	26101	9X904	5X	05538	14228	25701	9X600	93021	569	5X	05538	16228	24452	9X403	00530				
Poznań	551	5X	04528	16328	25050	9X903	50	04534	14224	25051	9X802	00010	551	03	04590	12203	22453	90803	00540				
Kalisz	573	46	02665	10228	25000	7X600	04	01790	08114	24651	75803	00018	573	76	02774	08115	22653	75805	00545				
Katowice	109	00	05690	12200	24802	7X807	00	00690	12100	25953	80300	00024	109	5X	45318	14128	25255	9X802	00574				
Kraków	556	50	02754	10324	26100	81607	00	00790	10300	26953	90901	00010	556	50	01522	06202	26155	90401	00560				
Cieszyn	78	00	04690	00000	25302	70605	00	04059	00000	26352	90302	00034	78	XX	46209	20139	26154	9X501	00554				
Zakopane	561	00	00890	16200	05003	50607	00	00990	14200	15015	90102	00054	561	00	00890	16100	03957	90300	00574				
Hala Gąsien.	75	00	00890	20300	99050	50601	00	00X90	20200	98653	70300	00029	75	00	00890	20100	98451	30000	00559				
Mława	105	5X	03638	00028	27002	9X606	5X	03648	16228	26601	9X401	97021	105	5X	03648	16328	24853	9X901	00534				
Płock	106	5X	52528	12268	25701	9X903	5X	03638	16148	25600	9X402	01013	106	5X	03638	14328	23953	9X600	00538				
Warszawa	552	5X	21528	14248	27301	9X702	5X	03628	14328	27051	9X601	91025	552	5X	03728	14328	25353	9X701	91544				
Łódź	554	5X	03648	12328	26000	8X902	5X	02657	12317	25751	8X400	00010	554	53	02655	12326	24354	8X801	00540				
Będzin	566	52	03746	10228	27950	0X300	5X	03648	12228	28052	8X300	97016	566	5X	03648	12228	26754	9X702	00566				
Łódź	555	5X	03648	08268	30552	8X300	5X	03548	08228	29453	9X300	97514	555	5X	03548	12228	27855	9X300	00554				
Kielce	559	6X	02637	10127	27051	8X903	6X	03638	12128	27253	9X300	00006	559	5X	05528	10128	26355	9X601	00556				
Kielce	553	5X	45338	14138	26101	9X801	5X	45338	16338	26701	9X300	94013	553	6X	03638	16208	24700	9X802	01006				
Suwałki	567	5X	08438	20328	26600	9X801	5X	03548	20228	26600	9X801	92012	567	5X	03538	20268	25053	9X801	92534				
Lida	571	5X	57128	00038	27401	9X301	5X	03428	20148	27800	8X302	97013	571	5X	03728	16228	25951	9X801	00514				
Grodno	76	6X	03538	20268	27011	9X401	6X	03538	00028	27300	9X300	92011	76	6X	03638	49328	25352	9X300	00524				
Białystok	570	5X	03638	00038	27301	9X603	5X	03638	00068	27500	9X300	91013	570	5X	03648	16228	26253	9X402	92546				
Lesna	103	5X	70428	00038	27100	9X300	5X	03428	00028	27700	9X301	97006	103	5X	03538	00028	26651	9X300	97526				
Brześć n/B.	565	5X	83538	24168	28050	9X400	5X	03648	00068	28250	9X401	92506	565	5X	03658	16228	27754	9X501	00544				
Pińsk	562	5X	03628	20268	28351	9X601	5X	71638	00068	29051	9X300	91518	562	5X	03638	18328	28253	9X301	97538				
Łuck	572	5X	03648	14228	29553	8X603	5X	03648	14228	29653	9X101	00528	572	5X	02638	12228	29756	8X400	00568				
Przemyśl	79	52	03845	10128	28351	7X003	5X	03838	00028	29052	8X501	00514	79	5X	03748	12128	28154	9X301	00554				
Lwów	558	5X	03748	08228	28354	9X701	5X	03648	08128	29055	9X301	00524	558	5X	03748	12128	27755	9X601	00568				
Tarnopol	557	6X	03738	00028	28654	8X803	6X	03638	00028	29555	8X301	00534	557	6X	03638	12228	28757	9X301	00584				

Spostrzeżenia aerologiczne

Pilotaże

Nazwa stacji	Godz.	200m	500m	1000m	1500m	2000m	3000m	4000m	5000m	6000m	7000m	Uwagi
Kraków 24.XI	18	-	E7	E5	SE4							
Poznań 25.XI	7	SE8	S9	S8	S9	SSW10						
Warszawa -"-	7	SSE7										
Kraków -"-	8	-	SE4	E5	E4	ENE7	NE8					
Gdynia -"-	8	SSW5										
Ostrów W.-"-	8	S4	SSE7	SSE4	SSE4							

Sondaże

Nazwa stacji	Wysokość m	Ciśnienie mb	Temp. °C	Wilgoć %	Nazwa stacji	Wysokość m	Ciśnienie mb	Temp. °C	Wilgoć %	Czas

Stan atmosfery w dniu 25 listopada:

Dość głębokie depresje barometryczne zalegają daleką północ, płytkie Azję Mniejszą i Portugalię. Nad pozostałą częścią Europy rozpościera się rozległy obszar wyżowy, którego środki ogarniają: Wyspy Owcze, Rosję centralną i Karpaty wschodnie.

W Polsce - na południowym-zachodzie przejaśnienia, poza tym chmurno, gdzieniegdzie mgły. Temperatura od 0° na Wileńszczyźnie i Pomorzu do -7° na Podolu.

Przewidywany przebieg pogody w dniu 26 listopada:

W dalszym ciągu pogoda chmurna, rankiem miejscami mglista z większymi przejaśnieniami w ciągu dnia. W górach umiarkowany, poza tym lekki mróz. Słabe wiatry z kierunków południowych.

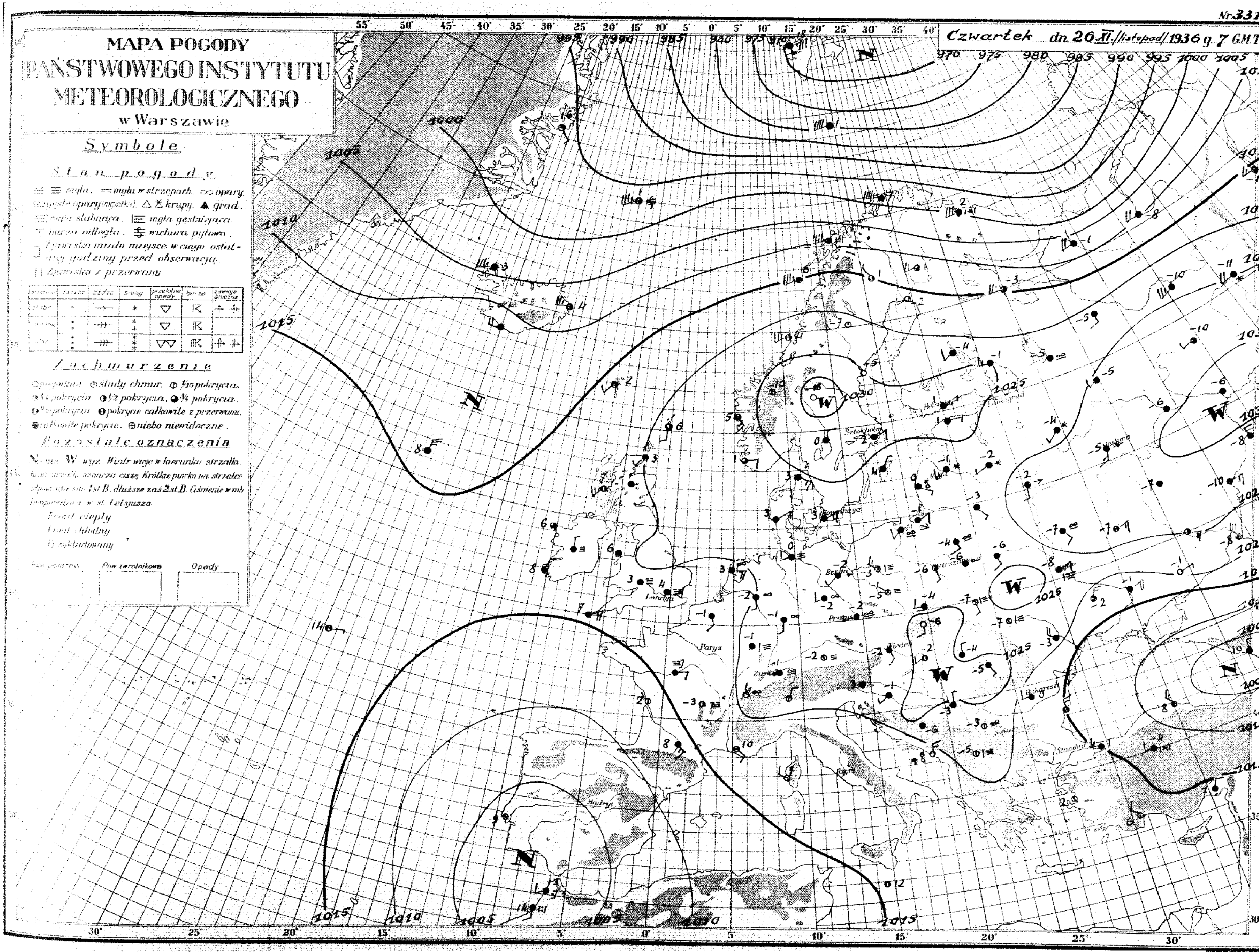

P. I. M. Nr. 1387. 11.VIII.36. (88.000 i 300 do kreśl).

Nazwa stacji	Dn. 25.XI. (środa) 13gmt. JJJCLCM	wwVhNL	DDFWN	BBBTT	UCHabb	Dn. 25.XI. (środa) 18gmt. CLCM	wwVhNL	DDFWN	BBBTT	UCHabb	RRMME
Gdynia	563	00	05590	18100	19703	70606	00	05590	18300	20251	80001	00034
Grudziądz	568	00	00690	16200	21301	80807	00	05590	00000	21352	90801	00024
Bydgoszcz	560	00	05590	16130	21002	70809	00	00690	14100	20752	90801	00020
Toruń	569	00	00690	16200	22001	8X807	00	45590	12230	21551	70802	00020
Poznań	557	00	04590	12100	20701	80807	00	04490	00000	20351	90903	00020
Kalisz	573	06	01790	12104	20703	64809	25	01673	12114	20352	73300	00035
Katowice	709	XX	48209	00039	23854	9X806	XX	48109	00039	23854	9X300	00534
Kraków	556	08	01690	04203	24051	90807	03	02690	04114	23353	9X801	00000
Cieszyn	78	04	04690	00002	23701	80605	03	04690	20016	24053	90602	00034
Zakopane	561	00	00890	00000	03304	50904	03	01990	16203	02755	90601	00054
Hala Gąsien.	75	00	00890	20200	95102	20801	00	00X90	20200	97702	20801	00059
Mława	705	5X	03648	16328	23553	9X608	5X	02645	16325	23153	9X201	00004
Płock	706	70	01634	12224	22051	90907	00	01690	12202	21353	95701	00008
Warszawa	552	54	02744	16315	23752	9X807	5X	02637	12327	23153	9X801	00514
Łódź	555	03	01790	12303	22150	70807	00	00690	12200	21753	90801	00004
Dęblin	565	5X	03748	14228	24853	9X807	00	00690	12200	24255	90902	00526
Lublin	554	5X	02645	16225	26653	8X704	00	00690	00010	26157	8X802	00534
Kielce	555	63	01631	00012	24151	80605	03	02690	12114	23653	9X801	00516
Wilno	559	5X	03648	16328	23151	9X607	5X	03648	16328	22152	9X901	00016
Suwałki	567	5X	03538	20228	23353	9X807	5X	03538	20228	23054	9X801	00004
Lida	577	5X	03738	18228	23952	8X507	5X	03538	18328	23453	9X703	00000
Grodno	75	6X	03638	18328	23853	8X805	6X	03538	16328	23154	8X803	00014
Białystok	570	5X	03648	16228	24653	8X804	5X	03648	14328	23354	9X805	00004
Leszno	703	5X	03648	18328	24752	8X706	5X	03548	20328	24154	9X904	00006
Brześć n/B.	569	5X	03638	16228	25754	8X805	5X	03638	16128	25555	9X801	00510
Pińsk	562	5X	03638	14328	26352	9X605	5X	03638	14328	25754	9X803	00526
Łuck	574	5X	03638	12228	29155	8X803	5X	03638	14228	28957	9X300	00548
Przemyśl	79	50	05744	12114	26151	90804	00	05790	00000	25955	90802	00514
Lwów	558	5X	03738	12228	26254	8X804	5X	03638	12228	25955	8X801	00534
Tarnopol	557	6X	03638	12128	27457	8X802	6X	03638	00028	26957	9X801	97564

Nazwa stacji	Dn. 26.XI. (czwartek) 1936r. 7gmt. JJJCLCM	wwVhNL	DDFWN	BBBTT	UCHabb	RRmmE	Szata śnieżna grubość warstwy w cm	Świeży śnieg w cm	Stan lotniska	Uwagi
Gdynia	563	5X	08438	18228	21751	9X304	00534			
Grudziądz	568	6X	05548	08228	22152	9X303	00554			
Bydgoszcz	560	XX	48008	00039	22052	9X305	00560			
Toruń	569	XX	46109	00039	22553	9X403	00564			
Poznań	557	XX	48109	26339	22453	9X304	00560			
Kalisz	573	50	47558	26218	21653	80308	00564			
Katowice	709	50	08434	22104	23956	80301	00574			
Kraków	556	5X	05528	24228	23754	9X301	00540			
Cieszyn	78	5X	04658	20118	25156	8X402	00564			
Zakopane	561	00	00890	16200	02156	90302	00574			
Hala Gąsien.	75	03	01890	20301	97301	10601	00019			
Mława	705	XX	48009	14129	22454	9X103	00554			
Płock	706	00	05590	00004	21656	96404	00568			
Warszawa	552	01	01690	14104	22656	96301	00564			
Łódź	554	5X	04438	16128	22054	9X301	00564			
Dęblin	566	XX	46209	14139	23456	9X300	00596			
Lublin	564	6X	03428	12238	24357	6X706	00584			
Kielce	555	XX	48109	00039	23455	9X400	00566			
Wilno	559	5X	03448	12128	23553	9X302	00536			
Suwałki	567	5X	03538	00028	23355	9X303	00564			
Lida	577	6X	03638	00028	23955	8X403	00554			
Grodno	75	6X	03538	18328	23154	9X403	00554			
Białystok	570	5X	08448	14228	23054	9X402	00534			
Leszno	703	5X	03538	00028	24156	9X202	00576			
Brześć n/B.	569	5X	05538	00028	23856	9X401	00570			
Pińsk	562	5X	03628	14228	24756	9X303	00578			
Łuck	574	XX	48109	08139	26159	9X502	00598			
Przemyśl	79	XX	48209	00039	25157	9X501	00564			
Lwów	558	XX	48109	12139	24657	8X903	00584			
Tarnopol	557	XX	48109	00039	25359	8X801	00596			

Spostrzeżenia aerologiczne

Pilotaże

Nazwa stagji	Godz.	200m	500m	1000m	1500m	2000m	3000m	4000m	5000m	6000m	7000m	Uwagi
Kraków 25.XI	17	-	NW3	NW1	W2	W2						
Warszawa 26.XI	7	S4	S3	SSW1								
Katowice -"-	7	W7	SW6	WSW5	WSW4	WSW4						
Gdynia -"-	8	ESE6										

Sondaże

Nazwa stagji	Wysokość m	Ciśnienie mm	Temp. °C	Wilgoć %	Nazwa stacji	Wysokość m	Ciśnienie mm	Temp. °C	Wilgoć %	Uwagi

Stan atmosfery w dniu 26 listopada:

Znaczna część Rosji, kraje Europy środkowej, częściowo południowej i zachodniej są pod wpływem wysokiego ciśnienia. Głęboka depresja barometryczna na dalekiej północy. płytkie natomiast depresje zalegają: morze Czarne i półwysep Pirenejski.

W Polsce - chmurno, mglisto i mroźno. Temperatura od -9° (Łuck - Tarnopol) do -0° (Gdynia).

Przewidywany przebieg pogody w dniu 27 listopada:

Pogoda mroźna, chmurna i mglista, a miejscami drobny opad przy słabych wiatrach miejscowych.

MAPA POGODY PAŃSTWOWEGO INSTYTUTU METEOROLOGICZNEGO w Warszawie

Piątek dn. 27. XI. /listopad/ 1936 g. 7 G.M.T.

Symbole

Stan pogody

≡ mgła. = mgła w strzępach. ∞ opary. ∞ gęste opary (mgiełka). △ ⅄ krupy. ▲ grad. ≡| mgła słabnąca. |≡ mgła gęstniejąca. ⊤ burza odległa. ⊥ wichura pyłowa.] Zjawisko miało miejsce w ciągu ostatniej godziny przed obserwacją. || Zjawisko z przerwami

natężenie	deszcz	dżdżu	śnieg	przelotne opady	burza	zawieje śnieżne
słabe	•	—	*	▽	K	+ +
umiarkowane	:	++	* *	▽	K	
silne	⁝	+++	* * *	▽▽	K	+ + +

Zachmurzenie

○ pogodnie. ⊙ stały chmur. ◔ 1/8 pokrycia. ◔ 1/4 pokrycia. ◑ 1/2 pokrycia. ◕ 3/4 pokrycia. ◕ 7/8 pokrycia. ⊖ pokrycie całkowite z przerwami. ● całkowite pokrycie. ⊕ niebo niewidoczne.

Pozostałe oznaczenia

N - niż. W - wyż. Wiatr wieje w kierunku strzałki, grubsza strzałka oznacza silniejszy. Krótkie piórka na strzałce odpowiadają sile 1 st. B. dłuższe zaś 2 st. B. Ciśnienie w mb. Temperatura w st. Celsjusza.

Front ciepły

Front chłodny

Front okluzyjny

Pow. polarne	Pow. zwrotnikowa	Opady

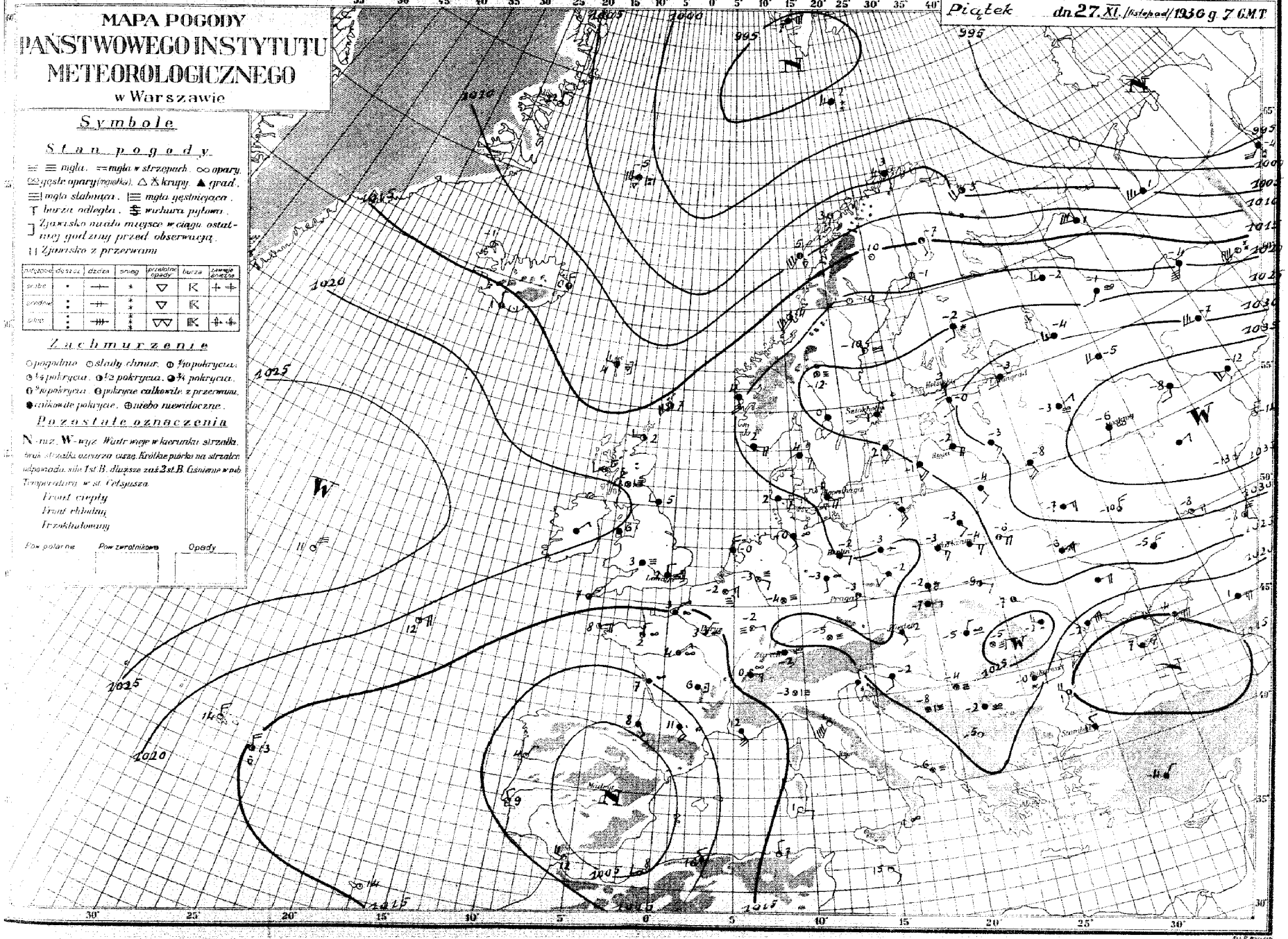

P. I. M. Nr. 1387. 11.VIII.36. (88.000 + 300 do kres.).

Nazwa stacji	Dn. 26.XI. (czwartek) 13gmt.						Dn. 26.XI. (czwartek) 18gmt.					
	JJJ	$C_L C_M$	wwVhN$_L$	DDFWN	BBBTT	UC$_H$abb	$C_L C_M$	wwVhN$_L$	DDFWN	BBBTT	UC$_H$abb	RRMME
Gdynia	563	5X	03648	08428	22102	8X703	5X	02758	08528	23100	8X301	00021
Grudziądz	568	5X	57338	08238	22451	9X300	5X	54538	10238	22652	9X301	97514
Bydgoszcz	560	XX	46109	04139	22152	9X901	5X	43328	06248	22152	9X300	97520
Toruń	569	XX	46109	04139	22652	9X901	6X	52438	06148	22952	9X401	97524
Poznań	551	5X	04418	26138	22653	9X902	5X	52418	00028	32453	9X300	97530
Kalisz	573	5X	03558	24228	21652	8X300	5X	03558	24128	21532	8X200	00524
Katowice	109	5X	05538	24228	22753	9X801	5X	05538	24126	22753	9X702	00534
Kraków	556	5X	05538	22228	22653	8X803	5X	05538	00028	22753	8X901	00520
Cieszyn	78	5X	04658	22128	23852	8X803	5X	04548	22128	23353	9X901	00514
Zakopane	561	00	00990	28100	01206	40602	5X	47206	04106	99956	9X102	00074
Hala Gąsien.	75	00	01890	20102	96401	35604	00	01X90	00001	94951	35804	00059
Mława	105	XX	44209	08139	22454	9X607	5X	03428	08228	23054	9X101	00534
Płock	106	XX	46209	00039	21354	9X901	XX	46209	00039	21654	9X401	00536
Warszawa	552	XX	46319	18239	22154	9X802	5X	08418	14138	22154	9X300	00534
Łódź	554	XX	46109	26239	21954	9X002	5X	43328	26238	21754	9X300	00534
Dęblin	566	5X	05538	00038	22754	9X502	5X	08438	00028	22354	9X801	00536
Lublin	555	6X	03428	20138	23955	9X300	5X	03328	16128	23454	9X206	00544
Kielce	559	XX	46309	00039	22854	9X903	5X	05518	00038	22153	9X903	97536
Wilno	563	5X	72648	10372	24053	9X301	5X	03648	10228	25053	9X103	07526
Suwałki	567	5X	03538	10228	23454	9X801	5X	03538	41328	24354	9X304	00544
Lida	577	6X	03638	10228	23054	8X302	6X	78538	10328	25354	9X301	00530
Grodno	78	5X	03538	08328	23354	8X901	5X	03538	41328	24354	8X303	00534
Białystok	570	5X	03648	12228	23054	9X901	5X	03648	08228	23354	9X301	00534
Leśna	103	5X	03538	00028	24155	9X300	5X	03538	14228	25055	9X303	00556
Brześć n/B.	565	5X	03638	08128	23154	9X603	5X	03648	08128	23154	9X001	00540
Pińsk	562	5X	03628	12228	24656	9X701	5X	71638	10228	25154	9X302	97548
Łuck	574	03	02590	16237	24856	9X805	5X	03548	14318	25357	9X102	00568
Przemyśl	79	5X	05528	00028	23954	9X803	02	05590	00028	23954	9X801	00534
Lwów	558	5X	43218	12238	23155	8X801	00	47200	00030	23356	90300	00X4
Tarnopol	557	6X	43316	00036	24155	8X807	53	43523	12135	24758	8X301	00546

	Dn. 27.XI. (piątek) 1936r. 7gmt							Szata śnieżna		Stan lotniska	Uwagi
	JJJ	$C_L C_M$	wwVhN$_L$	DDFWN	BBBTT	UC$_H$abb	RRmmE	grubość warstwy w cm	zakrycie gruntu w %		
563	5X	03748	12328	20851	8X803	00514					
568	5X	52538	14268	20853	9X802	97545					
560	5X	04428	04148	20754	9X501	97540					
569	5X	51638	10248	21254	9X301	97554					
551	5X	52528	00048	21153	9X300	97535					
573	89	03465	30128	19452	70805	00534					
109	5X	05538	20228	20753	9X702	00544					
556	6X	75538	00068	21352	8X602	00530					
78	5X	03748	22128	21553	9X502	00544					
561	5X	03518	08138	99057	9X402	00584					
75	00	01690	20301	92201	25502	00549					
105	5X	03638	12228	21354	9X200	00554					
106	6X	03628	06268	19453	8X803	91556					
552	5X	51528	10348	20253	9X802	91545					
554	5X	05538	00028	20254	9X801	00544					
566	5X	05538	10148	21653	9X201	93565					
555	6X	05428	08228	23055	9X504	00554					
559	5X	05518	14128	20753	9X601	00545					
563	57	02542	12228	26954	96202	00546					
567	5X	03548	43328	23854	9X801	00554					
577	57	03644	08328	26755	8X301	97554					
78	6X	03638	41528	24153	8X802	00554					
570	5X	03648	12228	22953	9X501	00544					
103	57	02543	08215	26656	93301	00566					
565	5X	03648	10328	23754	9X401	00550					
562	57	02743	08416	26356	9X300	97576					
574	05	01690	12313	25356	96601	00588					
79	6X	05538	10128	23353	9X901	00564					
558	51	01642	08214	22253	96601	00584					
557	5X	43535	00035	24658	8X801	00606					

Spostrzeżenia aerologiczne

Pilotaże

Nazwa stacji	Godz.	200m	500m	800m	1000m	2000m	3000m	4000m	5000m	6000m	7000m	Uwagi
Lwów 27.XI	7	-	SE10	S16	SE11							
Łuck -"-	7	-	SE14									
Wilno -"-	7	ESE3	SE11	S14	S13							
Katowice-"-	7	WSW3										
Gdynia -"-	8	ESE4										

Sondaże

Nazwa stacji	Wysokość m	Ciśnienie mb	Temp.	Wilgotn.	Nazwa stacji	Wysokość m	Ciśnienie mb	Temp.	Wilgotn.	Uwagi

Stan atmosfery: w dniu 27 listopada:

Depresja barometryczne zalegają: daleką północ, morze Czarne i półwysep Pirenejski. Wysokie ciśnienie pokrywa znaczną część Rosji, Europę środkową i zachodnią.

W Polsce - pochmurne, gdzieniegdzie mgły i drobny opad. Temperatura od 0° (Łuck) do -8° (Tarnopol).

Przewidywany przebieg pogody w dniu 28 listopada:

Przeważnie pochmurno, mglisto i mroźno z drobnym śniegiem, zwłaszcza na południu kraju. Słabe lub umiarkowane wiatry z kierunków wschodnich.

Nr. 333.

MAPA POGODY PAŃSTWOWEGO INSTYTUTU METEOROLOGICZNEGO w Warszawie

Sobota dn. 28.XI./listopad/1936 g. 7 GMT

Symbole

Stan pogody

≡ mgła, = mgła w strzępach, ∞ opary, ≈ gęste opary (mgiełka), △ krupy, ▲ grad, ≡ mgła słabnąca, |≡ mgła gęstniejąca, T burza odległa, ⚟ wichura pyłowa, ┐ zjawisko miało miejsce w ciągu ostatniej godziny przed obserwacją, ||| opadu z przerwami

Opady	Burza	Mgła	Śnieg	Przelotny opad	Burza	Zawieja śnieżna
słabe	•	———	*	▽	K	+ ⚟
umiarkowane	⋮	———	*	▽	K	
silne	⋮	———	*	▽▽	K	+ ⚟

Zachmurzenie

○ pogodne, ◔ ślady chmur, ◔ ¼ pokrycia, ◑ ½ pokrycia, ◕ ¾ pokrycia, ◕ ⁹⁄₁₀ pokrycia, ● pokrycie całkowite z przerwami, ● całkowite pokrycie, ⊕ niebo niewidoczne.

Pozostałe oznaczenia

N oraz W — wyż. Wiatr wieje w kierunku strzałki, kreski oznaczają siłę, krótkie pierko na strzałce odpowiada sile 1st B, dłuższe zaś 2 st. B. Ciśnienie w mb. Temperatura w st. Celsjusza.

Front ciepły

Front chłodny

Frontolizowany

Pow. poziome	Pow. zwrotnikowa	Opady

D. P. I. M. Nr. 1387. 11.VIII.36. (88.000 + 300 do kresu).

Nazwa stacji	Dn. 27.XI. (piątek) 13gmt.						Dn 27.XI. (piątek) 18gmt.						Dn 28.XI. (sobota) 1936r. 7gmt.						Szala śnieżna		Stan lotniska	Uwagi
	JJJ	$C_L C_M$	wwVhN$_L$	DDFWN	BBBTT	UC_Habb	$C_L C_M$	wwVhN$_L$	DDFWN	BBBTT	UC_Habb	RRRMME	JJJ	$C_L C_M$	wwVhN$_L$	DDFWN	BBBTT	UC_Habb	RRRMME	grubość warstwy w cm	zawiej spadły w cm		
Gdynia	563	5X	03558	14278	19751	8X804	6X	03658	18278	19152	8X802	97016	563	5X	05548	24128	19851	8X301	00520				
Grudziądz	568	6X	71538	16268	20353	9X803	6X	71538	00068	19953	9X300	94525	568	5X	05538	22128	21053	9X303	97545				
Bydgoszcz	560	5X	57328	00048	20254	9X903	5X	03628	00048	19953	8X801	91525	560	5X	03638	00028	21154	9X302	00540				
Toruń	569	5X	03638	00028	20653	8X703	5X	03538	00028	20453	8X901	97524	569	5X	03658	22228	21953	8X305	00544				
Poznań	551	5X	52418	08248	20053	9X804	5X	03528	00028	20253	9X300	97535	551	5X	02647	16127	21153	8X300	00545				
Kalisz	573	5X	03458	24228	19151	8X801	50	03458	00028	19352	70300	00516	573	83	03558	00028	20452	90303	00526				
Katowice	109	5X	05549	24128	20452	9X802	5X	03648	20128	20853	8X302	97524	109	5X	05238	00028	21754	9X302	00554				
Kraków	556	5X	08438	20268	21052	8X702	5X	05538	00028	21152	7X101	97520	556	5X	05548	06128	21553	6X301	00530				
Cieszyn	78	5X	04758	00028	21152	9X604	6X	87548	00028	21253	9X301	97524	78	5X	04648	00028	21753	9X401	97544				
Zakopane	561	5X	03518	00028	98956	9X602	5X	03418	06128	98657	9X402	00564	561	5X	03518	12128	98959	9X203	00594				
Hala Gąsien.	75	00	00690	20400	92402	10000	00	00690	20200	91951	20300	00039	75	00	03690	20200	92651	20403	00539				
Mława	105	6X	72538	12268	20653	9X603	5X	03538	12228	20653	9X101	95536	105	5X	03638	24228	21553	9X403	00546				
Płock	106	6X	23528	00068	19353	9X801	5X	03638	00028	19753	9X600	97524	106	5X	03638	00028	20853	9X404	00536				
Warszawa	552	6X	52528	00068	20953	9X300	5X	03638	00078	20752	9X901	97520	552	5X	03648	14128	21552	8X303	97531				
Łódź	554	6X	05538	00028	20453	9X302	6X	08438	00028	20053	9X801	00524	554	5X	03638	20228	21351	9X303	00534				
Dęblin	566	5X	05538	10128	20853	9X604	5X	05538	10128	20853	9X500	97525	566	5X	03638	00028	21553	8X302	00555				
Lublin	555	6X	62428	08228	22253	9X702	6X	72428	00068	22353	9X702	97534	555	5X	05428	20128	22753	9X302	00553				
Kielce	559	6X	08418	00068	20755	9X801	6X	05528	00028	20753	9X300	94536	559	6X	05528	00028	22154	8X303	00546				
Wilno	553	07	03690	08328	25752	8X806	5X	78648	10428	23754	7X805	97516	553	5X	03418	12268	21554	9X503	05557				
Nowogródek	567	5X	03548	43328	22452	7X806	57	02545	45317	21353	7X801	00524	567	5X	03538	20228	21253	9X303	00554				
Lida	577	53	02744	06425	24652	60811	5X	03538	10428	23955	8X802	00520	577	6X	52538	14168	22153	9X401	02556				
Grodno	76	69	02655	39427	22151	6X810	07	43690	10428	21753	8X601	00510	76	6X	03538	20228	21153	8X303	00534				
Białystok	570	05	02790	10226	21851	99808	57	02663	12225	21454	9X402	00514	570	5X	01548	16128	21953	9X405	00544				
Leśna	103	57	02643	08315	24354	72707	5X	71548	10368	23555	9X702	97526	103	5X	03538	00028	22554	9X204	92552				
Brześć n/B	565	07	01790	10214	21500	66807	07	03690	10218	21654	9X802	00004	565	5X	05538	00028	22052	9X404	00544				
Pińsk	562	52	03735	10518	25154	7X801	5X	03638	10428	23554	8X801	00536	562	5X	03638	12228	23053	8X303	00544				
Łuck	574	05	01690	43503	23755	8560X	5X	03538	43528	23054	9X001	00548	574	6X	71438	12328	22053	9X402	92548				
Przemyśl	79	5X	05538	00028	21953	8X505	5X	05538	00028	21953	8X701	00524	79	5X	05538	08128	22553	9X302	00544				
Lwów	558	57	01742	10204	19501	85807	00	00690	12200	20352	80902	00XX4	558	5X	03518	10228	21553	9X405	00554				
Tarnopol	557	50	02633	12215	22653	82402	5X	03638	00018	21854	9X802	00536	557	6X	03638	00028	22254	9X305	00556				

Spostrzeżenia aerologiczne

Pilotaże

Nazwa stacji	godz.	200m	300m	400m	500m	600m	700m	800m	900m	1000m	2000m	3000m	4000m	5000m	6000m	7000m	Uwagi
Warszawa 28.XI	7	SSE1	S1														
Poznań -"-	7	SSE5															
Potrów P. -"-	8	S2															

Sondaże

Nazwa stacji	Wysokość m	Ciśnienie mb	Temp.	Wilgoć	Nazwa stacji	Wysokość m	Ciśnienie mb	Temp.	Wilgoć	Uwagi

Stan atmosfery w dniu 28 listopada:

Północne wybrzeże Skandynawii oraz Rosja północna znajdują się pod wpływem depresji barometrycznej, druga - pokrywa morze Śródziemne, trzecia - morze Czarne. Pozostałe obszary Europy znajdują się pod wpływem wysokiego ciśnienia.

W Polsce - pochmurno, miejscami drobny opad. Temperatura od -1° do -4°.

Przewidywany przebieg pogody w dniu 29 listopada:

W dalszym ciągu przeważnie pochmurno, mglisto i miejscami drobne opady. Temperatura bez większych zmian. Słabe wiatry południowo-wschodnie i południowe.

Nr 334.

Niedziela dn. 29. XI. /listopad/ 1936 g. 7 G.M.T.

MAPA POGODY PAŃSTWOWEGO INSTYTUTU METEOROLOGICZNEGO w Warszawie

Symbole

Stan pogody

≡ mgła, ≡ mgła w strzępach, ∞ opary, ∞ sto opary gęste, △ krupy, ▲ grad, ≡ mgła zlodzona, ≡ mgła gęstniejąca, ≡ burza z mgłą, ⇶ wichura pyłowa, ⇶ zjawisko zaszło miejsce w ciągu ostatniej godziny przed obserwacją, ⇶ zjawisko z przerwami

Zachmurzenie

Bezchmurne, ⊙ ślady chmur, ⊕ ½ pokrycia, ◔ ¼ pokrycia, ◑ ½ pokrycia, ◕ ¾ pokrycia, ⊗ 9/10 pokrycia, ⊘ pokrycie całkowite z przerwami, ● całkowite pokrycie, ⊕ niebo niewidoczne.

Pozostałe oznaczenia

Wiatr: W – wyż. Wiatr wiaje w kierunku strzałki. Prędkość oznaczono cyfrą, krótkie piórko na strzałce oznacza 1 st. B, dłuższe ma 2 st. B. Ciśnienie w mb. Temperatura w st. Celsjusza.

Front ciepły

Front chłodny

Front okluzyjny

Pow. polarne | Pow. zwrotnikowe | Opady

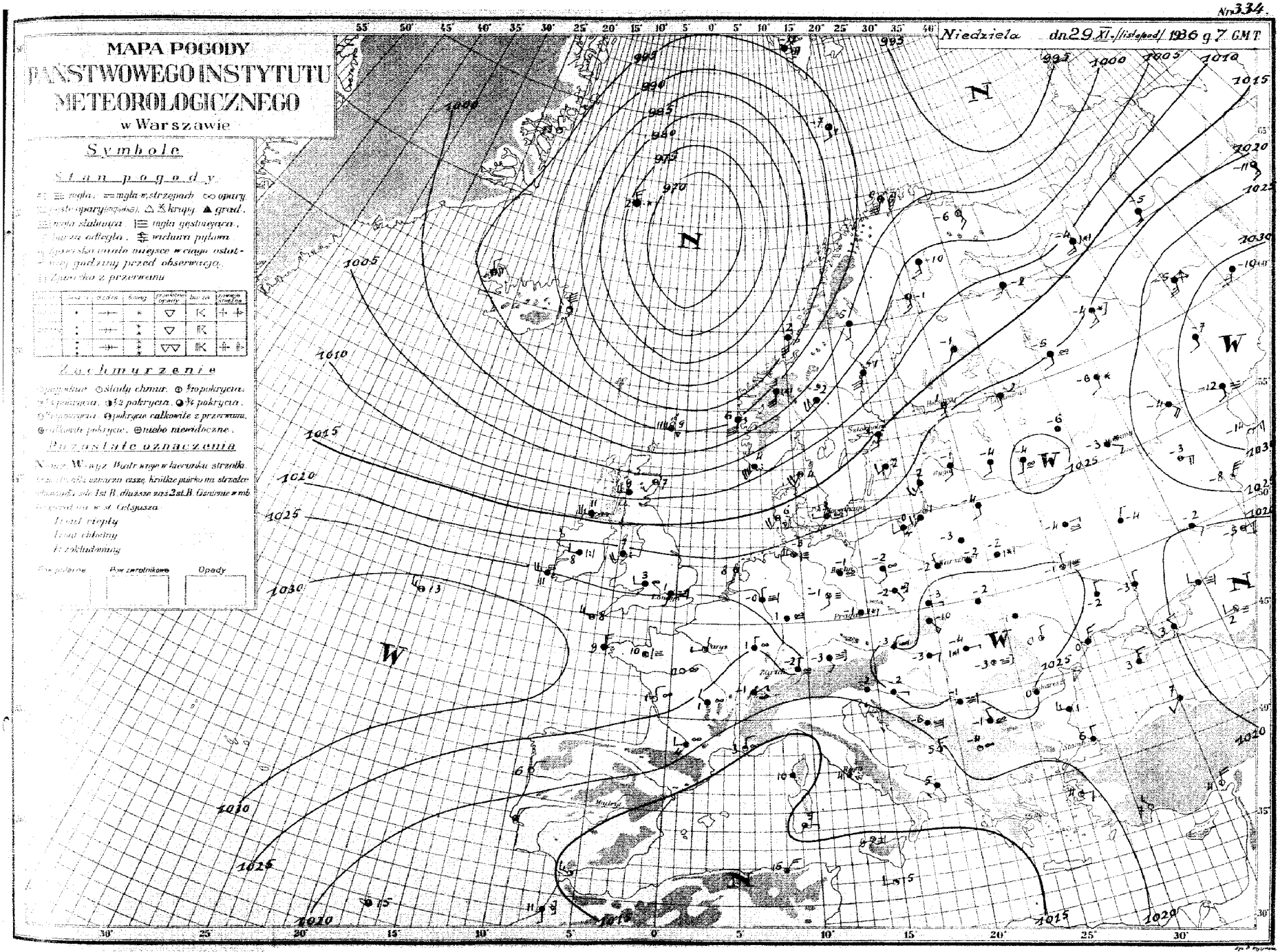

Z. G. L. M. Nr. 1357. 11 VIII. 36. (88.000 + 300 do kresli).

Nazwa stacji	Dn. 28.XI. (sobota) 13gmt.						Dn. 28.XI. (sobota) 18gmt.					
	JJJ	$C_L C_M$	wwVhN$_L$	DDFWN	BBBTT	UC_Habb	$C_L C_M$	wwVhN$_L$	DDFWN	BBBTT	UC_Habb	RRMME
Gdynia	563	57	03655	20328	20450	8X302	5X	03748	18228	22051	8X205	97004
Grudziądz	568	5X	03638	22228	22051	9X302	5X	03638	00028	23352	9X302	00515
Bydgoszcz	560	5X	03638	20128	21952	8X501	5X	03638	00028	23552	9X303	00520
Toruń	569	5X	03638	00028	22751	7X301	5X	03638	00028	24252	8X303	00514
Poznań	551	5X	03648	14218	22051	7X305	5X	05546	14116	23353	7X303	00500
Kołobrzeg	573	83	03568	00028	21052	70303	5X	03568	00028	22652	7X305	00526
Katowice	109	5X	35538	16128	21954	8X300	5X	05638	16128	22353	8X303	00534
Kraków	552	5X	03648	12128	22053	7X601	5X	03648	02228	23453	7X303	00520
Lwów	78	5X	04648	00078	22153	7X800	5X	04548	02028	23553	9X303	97514
Zakopane	551	5X	03528	04228	17057	8X601	5X	72418	04228	00658	9X103	97571
Bałtyk basen	[illegible]	00	00690	20200	92651	10300	00	00690	20200	93352	10303	00029
Mława	[illegible]	6X	72638	20128	22253	8X203	5X	03638	00028	23853	8X200	97536
Płock	[illegible]	5X	03538	00028	21553	9X001	5X	03638	00028	22952	9X303	00524
Warszawa	[illegible]	5X	03548	00028	22152	9X300	6X	71638	00068	23353	9X301	97520
Łódź	[illegible]	6X	03638	06128	21953	9X302	6X	03680	00028	23353	9X301	00524
Poznań	[illegible]	6X	03638	06128	22653	8X301	5X	03638	00028	23553	8X202	00526
Leszno	[illegible]	6X	03438	32168	23052	9X300	6X	62438	32158	24153	9X802	97524
Bydgoszcz	[illegible]	6X	05528	00028	22554	8X300	5X	05528	00028	23754	8X303	00536
Toruń	[illegible]	5X	03638	16368	21553	9X601	5X	03638	16228	23053	9X303	91528
Grudziądz	[illegible]	5X	03538	20228	22154	9X300	5X	03538	24228	23053	9X305	00534
Elbląg	[illegible]	5X	03638	16128	22353	9X601	6X	71638	00028	24053	9X305	00526
Gdańsk	[illegible]	6X	03538	22228	22153	9X301	6X	03538	20228	23853	8X306	00524
Hel	[illegible]	5X	03648	16128	22253	8X601	5X	03648	00028	23753	9X304	00524
Lwów	[illegible]	5X	03538	00028	22352	9X300	5X	03538	00028	23553	9X205	00526
Stanisławów	[illegible]	5X	52428	00048	22152	9X301	5X	52418	00048	23552	9X303	97524
Tarnów	[illegible]	6X	71628	00068	22952	8X301	5X	03638	00068	23752	9X303	91526
Lublin	[illegible]	5X	03538	12228	22752	8X603	6X	71428	08168	23852	9X105	92528
Przemyśl	[illegible]	5X	05538	00028	22352	7X801	6X	05538	00028	23952	8X304	00524
Lwów	[illegible]	5X	74428	32128	20952	9X300	5X	03528	00068	22952	9X303	02XX4
Tarnopol	[illegible]	6X	03638	00058	21352	8X802	6X	03638	12228	22551	9X305	97516

Nazwa stacji	Dn. 29.XI. (niedziela) 1936r. 7gmt.						Szata śnieżna	Stan lotniska	Uwagi
	JJJ	$C_L C_M$	wwVhN$_L$	DDFWN	BBBTT	UC_Habb	RRMME			
Gdynia	563	5X	52748	22248	22350	9X700	97515			
Grudziądz	568	5X	05538	00028	24352	9X303	00545			
Bydgoszcz	560	5X	04428	20168	24053	9X901	01530			
Toruń	569	5X	03538	00028	25052	8X203	00544			
Poznań	551	5X	05538	14128	24452	9X301	00534			
Kołobrzeg	573	83	02565	00067	24252	70306	41538			
Katowice	109	5X	05538	10228	25054	8X302	00554			
Kraków	552	5X	03648	08128	25553	7X301	00540			
Lwów	78	5X	04648	00028	25754	9X302	97544			
Zakopane	551	5X	03528	12128	02460	8X203	00604			
Bałtyk basen	[illegible]									
Mława	[illegible]	5X	03638	20228	24753	9X402	00546			
Płock	[illegible]	5X	03538	00028	24053	9X402	00534			
Warszawa	[illegible]	5X	03648	28128	24752	9X503	97530			
Łódź	[illegible]	6X	03638	12128	24853	9X303	00534			
Poznań	[illegible]	5X	03638	00028	24453	8X801	00554			
Leszno	[illegible]	5X	03638	16228	25355	9X303	92554			
Bydgoszcz	[illegible]	5X	03528	00068	25154	8X101	97546			
Toruń	[illegible]	5X	03638	16228	23954	9X300	00548			
Grudziądz	[illegible]	5X	03548	22228	24154	9X301	00554			
Elbląg	[illegible]	6X	03638	00028	24253	9X802	97546			
Gdańsk	[illegible]	5X	03538	00028	24553	8X301	00544			
Hel	[illegible]	5X	03648	00028	24753	9X400	00544			
Lwów	[illegible]	5X	52538	00048	25952	9X300	97536			
Stanisławów	[illegible]	5X	03418	00048	24252	9X300	97524			
Tarnów	[illegible]	5X	71628	00068	24652	9X201	91528			
Lublin	[illegible]	5X	03438	08128	25652	9X300	91538			
Przemyśl	[illegible]	5X	05538	00028	25952	9X303	00544			
Lwów	[illegible]	5X	54528	00028	25052	9X903	92534			
Tarnopol	[illegible]	6X	03638	14128	25352	9X305	00526			

Wyniki przelotów samolotów

Nazwa stacji	Data	Godz.	Kierunek	Prędkość	Wysokość	Widzialność	Pułap	Zachmurzenie	Temperatura	Uwagi
Warszawa	29.XI	7	E1	E1						
Poznań	-"-	7	SE3							

Wyniki sondaży balonowych

Nazwa stacji	Data	Godz.	Kierunek	Prędkość	Wysokość	Widzialność	Pułap	Zachmurzenie	Temperatura	Uwagi

Stan atmosfery w dniu 29 listopada:

Głęboka depresja barometryczna, której środek pokrywa morze Norweskie ogarnia Europę północno-zachodnią, przesuwając się ku wschodowi. Płytka depresja nad morzem Śródziemnym. Pozostała część Europy jest pod wpływem wysokiego ciśnienia.

W Polsce - pochmurno, mglisto, gdzieniegdzie drobny opad.

Temperatura od -10° (Zakopane) do -1° (Zaleszczyki).

Przewidywany przebieg pogody w dniu 30 listopada:

Przeważnie pochmurno z opadami, głównie na północy kraju. Nieco cieplej. Najpierw słabe, po tym silniejsze wiatry południowo-zachodnie i zachodnie.

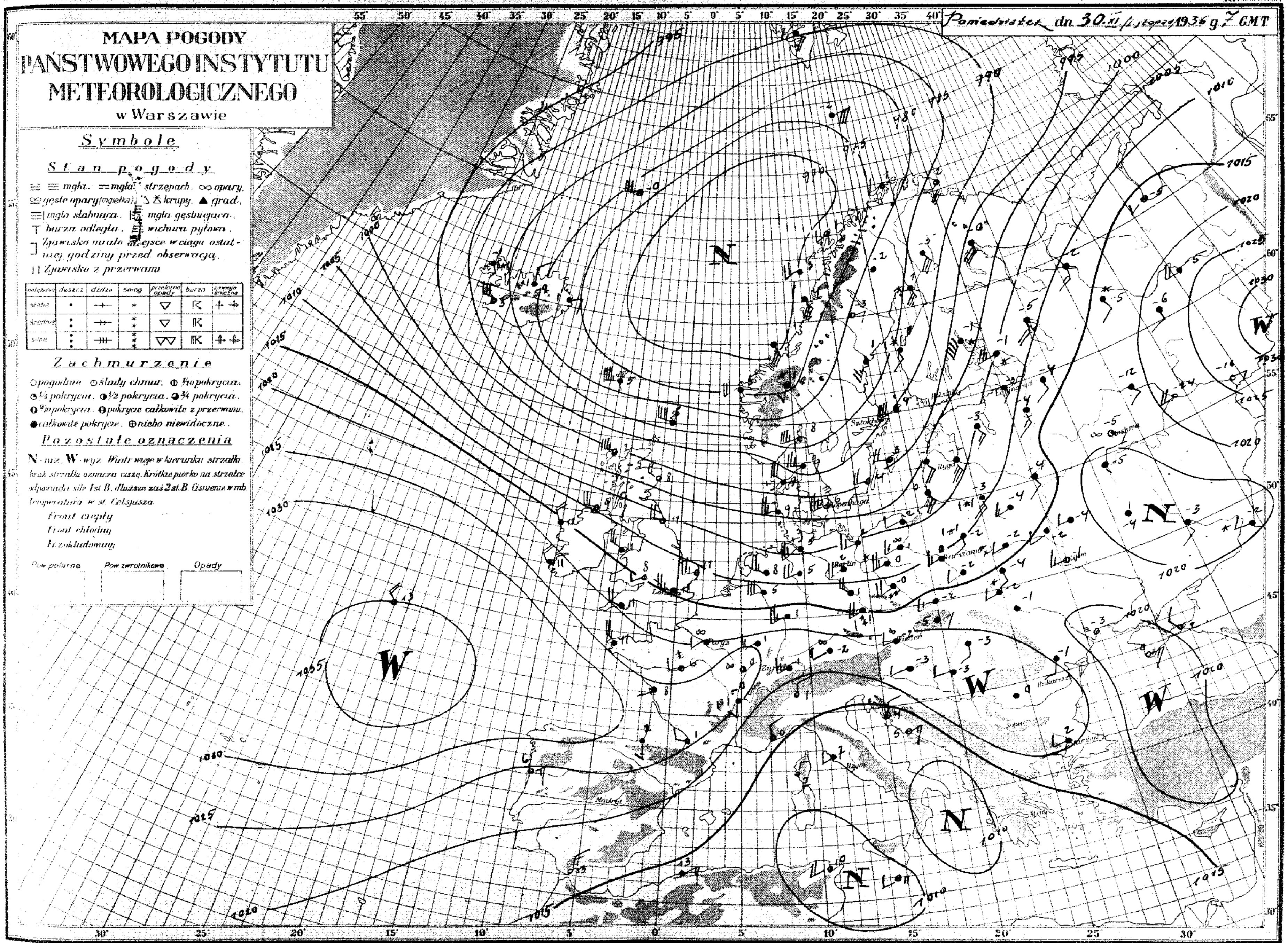
Nr. 335
Poniedziałek dn. 30.XI listopada 1936 g. 7 GMT
MAPA POGODY
PAŃSTWOWEGO INSTYTUTU METEOROLOGICZNEGO
w Warszawie
Symbole
Stan pogody
mgła. mgła w strzępach. opary.
gęste opary (mgiełka). krupy. grad.
mgła słabnąca. mgła gęstniejąca.
burza odległa. wichura pyłowa.
Zjawisko miało miejsce w ciągu ostatniej godziny przed obserwacją.
Zjawisko z przerwami
deszcz
drobny
śnieg
przelotne opady
burza
zawieje śnieżne
słabe
średnie
silne
Zachmurzenie
pogodnie. ślady chmur. 1/10 pokrycia.
1/4 pokrycia. 1/2 pokrycia. 3/4 pokrycia.
9/10 pokrycia. pokrycie całkowite z przerwami.
całkowite pokrycie. niebo niewidoczne.
Pozostałe oznaczenia
N-niż. W-wyż. Wiatr wieje w kierunku strzałki, brak strzałki oznacza ciszę. Krótkie piórko na strzałce odpowiada sile 1st. B. dłuższe zaś 2 st. B. Ciśnienie w mb. Temperatura w st. Celsjusza.
Front ciepły
Front chłodny
Fr. zokludowany
Pow. polarne
Pow. zwrotnikowe
Opady
N
W
Moskwa
Sztokholm
Kopenhaga
Berlin
Warszawa
Londyn
Paryż
Zurych
Bukareszt
Madryt
Ryga
Leningrad
Rzym
Kijów
D. P. I. M. Nr. 1387. 11.VIII.36. (88.000 i 300 do kreśl).

Nazwa stacji		Dn. 29.XI.(niedziela) 13gmt						Dn. 29.XI.(niedziela) 18gmt						Dn. 30.XI.(poniedziałek) 7gmt							Szata śnieżna		Stan lotniska	Uwagi
		JJJ	$C_L C_M$	wwVhN$_L$	DDFWN	BBBTT	UC$_H$abb	$C_L C_M$	wwVhN$_L$	DDFWN	BBBTT	UC$_H$abb	RRRMME	JJJ	$C_L C_M$	wwVhN$_L$	DDFWN	BBBTT	UC$_H$abb	RRRMME	grubość warstwy w cm	świeżość śniegu		
Gdynia	563	02	03690	22128	19300	7X870	5X	03748	18228	15851	8X813	970074	563	5X	03748	55568	02302	9X710	96523	ślad				
Grudziądz	568	6X	71538	22268	21151	9X809	5X	05538	22228	17752	9X808	91515	568	6X	05238	20368	06101	9X707	02503	3	3			
Bydgoszcz	560	5X	04438	30128	21152	8X811	5X	04438	20128	17752	9X709	00520	560	5X	05528	22368	06601	9X809	02527	2	1			
Toruń	569	5X	05538	00028	22152	7X808	5X	05538	00028	18452	8X911	00510	569	5X	03538	53468	07101	9X711	02528	-				
Poznań	551	6X	72438	20268	20851	9X811	5X	03538	20268	19151	9X805	96516	551	6X	72518	53568	08300	9X809	97527	1	1			
Kalisz	573	83	45556	16237	21351	70815	5X	03458	16128	20451	7X805	00518	573	6X	71458	22268	09201	7X926	93517	2	2			
Katowice	109	5X	05548	22128	23452	8X806	5X	03658	22128	22453	8X703	00520	109	6X	72538	20468	15153	9X807	94548	20	2			
Kraków	556	5X	03548	00028	24353	7X605	5X	23538	00068	23052	8X805	97520	556	6X	72418	20568	16852	9X815	03527	6	6			
Cieszyn	78	5X	04658	16028	24652	9X604	5X	04548	14228	23452	9X503	00514	78	6X	74448	14268	17253	9X705	04548	5	5			
Zakopane	561	03	02690	06126	01556	89803	02	25790	04278	01354	9X903	91546	561	6X	72438	04268	96255	9X907	01558	1	1			
Hala Gąsien.	75												75	6X	72448	20168	89853	7X804	01569	32	1			
Mława	105	5X	03638	20228	22453	9X906	5X	03628	20228	19553	9X706	00536	105	6X	72438	20268	08250	9X712	95538	3	3			
Płock	106	5X	03638	20228	22453	9X906	5X	03628	20228	19553	9X706	00536	106	6X	72438	20268	08250	9X712	95538	3	3			
Warszawa	552	5X	03648	20128	22752	9X806	5X	03648	20228	20652	9X803	00524	552	5X	03638	22368	10500	9X812	93528	1	1			
Łódź	554	6X	03638	16328	22352	9X805	6X	03638	16128	19952	9X806	00524	554	6X	72638	20368	10651	9X803	01518	3	3			
Dęblin	566	6X	03638	22228	23553	8X603	5X	03638	20228	22053	9X603	97524	566	6X	77438	18338	13052	8X811	02548	2	2			
Lublin	555	6X	03538	20128	24553	9X704	6X	03438	20128	23153	9X706	00534	555	6X	72538	20268	13952	9X705	01548	6	2			
Kielce	559	5X	03538	20128	24054	8X606	6X	02537	18127	23254	8X300	00536	559	6X	71528	20268	14353	9X609	02548	2	2			
Wilno	553	5X	03648	20328	21953	9X809	5X	03648	16328	19753	9X809	97528	553	5X	71438	16428	08053	9X815	97537	4				
Sąkrałki	567	6X	03738	00028	23752	9X707	6X	03638	22128	23552	8X300	00516	567	5X	51538	49468	07852	9X813	01554	ślad				
Lida	571	6X	03508	00028	22352	9X708	5X	03428	00048	20453	9X809	97526	571	5X	52528	16328	09953	9X811	97544	2				
Grodno	78	6X	03538	08228	21852	7X809	6X	71438	08268	19152	9X807	97524	78	6X	77328	16368	08952	8X815	97530					
Białystok	570	5X	03648	16128	22152	9X807	5X	52648	00048	20252	9X803	96525	570	6X	71438	16268	09752	9X812	01548	1	1			
Leśna	103	5X	03538	00028	22252	9X701	5X	03538	00028	20552	9X705	97516	103	5X	78438	18268	11853	9X713	97546	1				
Brześć n/B	565	5X	03528	20248	22952	8X806	5X	05528	20348	21253	9X805	94514	565	6X	78528	53468	12352	9X812	93546					
Pińsk	562	5X	03638	00028	22751	9X709	6X	52628	00028	21751	9X906	91515	562	6X	78628	18368	13752	9X913	02546	1	1			
Łuck	574	5X	03538	24128	24351	9X906							574	5X	03538	16228	16654	9X810	92568	3				
Przemyśl	79	5X	05538	00028	23951	8X807	52	05535	00028	24152	9X703	00514	79	6X	72438	20128	17352	7X803	97544					
Lwów	558	5X	03638	16228	23552	9X806	5X	03538	00028	23152	9X802	97X14	558	5X	72668	20228	15852	9X806	97534	4	1			
Tarnopol	557	6X	03738	00028	23752	9X707	6X	03638	22128	23552	8X300	00516	557	6X	03638	20128	16552	8X803	00536	ślad				

Spostrzeżenia aerologiczne

Pilotaże

Nazwa stacji	Godz.	200m	500m	1000m	1500m	2000m	3000m	4000m	5000m	6000m	7000m	Uwagi
Warsz. 29.XI	13	SSW2	SW3									
Poznań "	13	SW5	chmury 522 mtr.									
Gdynia "	12	WSW8	SW8	SW8	S8							
Katowice "	12	SSW4										
Poznań 30.XI	7	chmury 62 mtr.										
Lwów "	7	-	WSW6	W7								

Sondaże

Nazwa stacji	Wysokość m	Ciśnienie mb	Temp °C	Wilgotn. %	Nazwa stacji	Wysokość m	Ciśnienie mb	Temp °C	Wilgotn. %	Uwagi

Stan atmosfery w dniu 30 listopada

Głęboka i rozległa depresja barometryczna, której środek znajduje się nad m. Norweskiem ogarnia swym wpływem niemal całą Europę, jedynie wschodnią część Rosji europejskiej oraz półw. bałkański i Asja Mn. znajdują się pod wpływem wysokiego ciśnienia.

W POLSCE: pochmurno z opadami, temp. od 2° do -3°.

Przewidywany przebieg pogody w dniu 1 listopada

Pogoda pochmurna z drobnymi opadami. Odwilż. Dość silne i porywiste wiatry z kierunków zachodnich.

Nr. 336.

Wtorek dn. 1. XII. grudzień 1936 g. 7 GMT

MAPA POGODY PAŃSTWOWEGO INSTYTUTU METEOROLOGICZNEGO w Warszawie

Symbole

Stan pogody

≡ mgła. = mgła w strzępach. ∞ opary. ≈ gęste opary (mgiełka). △ krupy. ▲ grad. ≡| mgła słabnąca. |≡ mgła gęstniejąca. T burza odległa. ⚍ wichura, pyłowa.] Zjawisko miało miejsce w ciągu ostatniej godziny przed obserwacją. || Zjawisko z przerwami.

natężenie	deszcz	śnieg	przelotne opady	burza	zawiej śnieżna
słabe	•	*	▽	K	
średnie	:	**	▽	K	
silne	⁝	***	▽▽	KK	

Zachmurzenie

○ pogodne. ⊘ ślady chmur. ⊘ 1/10 pokrycia. ◔ 3/10 pokrycia. ◑ 1/2 pokrycia. ◕ 3/4 pokrycia. ◑ 9/10 pokrycia. ⊖ pokrycie całkowite z przerwami. ● całkowite pokrycie. ⊕ niebo niewidoczne.

Pozostałe oznaczenia

N - niż. W - wyż. Wiatr wieje w kierunku strzałki, brak strzałki oznacza ciszę. Krótkie piórko na strzałce odpowiada sile 1 st. B. dłuższe zaś 2 st. B. Ciśnienie w mb. Temperatura w st. Celsjusza.

Front ciepły

Front chłodny

Frzokluzionmy

Pow. polarna | Pow. zwrotnikowa | Opady

D. P. I. M. Nr. 1387. 11. VIII. 36. (88.000 + 300 do kresl.)

Nazwa stacji	Dn. 30.XI. (poniedziałek) 13gmt. JJJ	$C_L C_M$	wwVhN$_L$	DDFWN	BBBTT	UC$_H$abb	Dn. 30.XI. (poniedziałek) 18gmt. $C_L C_M$	wwVhN$_L$	DDFWN	BBBTT	UC$_H$abb	RRMME
Gdynia	563	6X	61638	53628	95702	9X825	6X	61648	55658	89104	9X813	01042
Grudziądz	568	6X	67318	20328	99801	9X919	6X	67318	22218	93402	9X912	03022
Bydgoszcz	560	5X	45328	20438	00201	9X822	6X	67328	55638	94402	9X812	03022
Toruń	569	6X	03538	20368	01601	9X718	6X	62318	20358	95302	9X713	02023
Poznań	551	6X	68408	20558	02101	9X817	6X	61408	53658	96703	9X811	01031
Kalisz	573	6X	68458	20268	04301	8X917	6X	62358	55368	98702	8X833	01023
Katowice	109	6X	74528	53468	09611	9X916	5X	03638	53528	04701	9X815	97018
Kraków	556	6X	71538	20268	10051	8X815	6X	03538	18168	05501	7X713	01018
Cieszyn	78	5X	03748	14368	11952	7X813	5X	03648	14378	07551	8X812	02008
Zakopane	561	5X	72658	00068	90652	9X820	67	02664	18127	89053	9X804	02528
Hala Gąsien	75	6X	72658	24168	86253	8X809	5X	03X58	20278	84600	7X804	02009
Mława	105	5X	57218	20348	02900	9X813	6X	63518	20338	95101	9X614	01016
Płock	106	6X	62538	53468	01701	9X718	6X	62538	53458	96001	9X812	01023
Warszawa	552	6X	72638	18468	05000	9X813	6X	51638	18468	99900	9X809	94018
Łódź	554	6X	71638	51468	05500	90806	6X	68638	53428	99801	9X809	02013
Dęblin	566	6X	05538	53468	07451	9X813	6X	71538	53468	02051	9X812	02508
Lublin	555	6X	72438	20268	09352	9X716	6X	72438	20268	03152	9X810	01528
Kielce	559	6X	72528	20368	08952	9X715	6X	23528	53368	04551	9X808	03518
Wilno	553	5X	72638	16368	01751	9X819	5X	03428	49568	95751	9X819	97508
Suwałki	567	5X	03538	53568	01050	9X818	6X	72538	51668	95151	9X811	02504
Lida	571	6X	72528	16268	03451	9X819	5X	03528	18468	98751	9X812	97516
Grodno	76	6X	03438	51568	03050	9X815	6X	03438	51528	97051	9X815	93508
Białystok	570	6X	23528	16368	03851	9X816	6X	77428	14368	98351	9X813	01518
Leśna	103	5X	71538	18368	06552	9X713	5X	03438	18328	01152	9X813	97516
Brześć n/B	565	6X	71528	53468	06751	9X818	6X	71528	53428	01951	9X811	95516
Pińsk	562	5X	03628	20568	08951	8X911	5X	71628	20528	04352	9X911	91518
Łuck	574	6X	76438	24368	10951	9X610	5X	03538	20328	06652	8X809	95518
Przemyśl	79	6X	71638	20228	12952	7X811	6X	72638	20168	08652	7X807	01516
Lwów	558	5X	03638	20268	12252	8X802	5X	74438	20368	07554	9X815	06XX4
Tarnopol	557	6X	72638	18168	12351	9X806	6X	03638	22268	09452	9X808	95518

Dnia XII. (wtorek) 1936r. 7gmt. JJJ	$C_L C_M$	wwVhN$_L$	DDFWN	BBBTT	UC$_H$abb	RRmmE	Szata śnieżna grubość warstwy w cm	Świeży spadły w cm	Stan lotniska	Uwagi
563	60	25744	24514	80804	80802	01011				
568	62	61636	22318	86003	9X406	03022				
560	6X	03728	24558	87503	9X403	06032				
569	6X	22628	24358	87803	8X405	04021				
551	5X	02637	57657	91103	8X408	02031				
573	89	02566	57557	90604	7X614	02023				
109	5X	05538	22328	96602	9X300	01002				
556	6X	68538	53368	96402	9X403	02013				
78	62	03745	51478	98104	8X501	01503				
561	6X	87667	55627	81902	7X504	97533				
75	6X	78538	20428	78052	8X400	01539				
105	6X	63528	20358	86402	9X303	04012				
106	6X	22628	57558	88003	9X404	04022				
552	6X	64638	55658	88303	9X501	03012				
554	9X	03738	55728	91003	8X405	04011				
566	6X	22638	53458	90403	8X604	02523				
555	6X	23538	20368	92201	9X703	03528				
559	6X	03528	53458	93402	9X601	02503				
553	6X	76109	16428	80800	9X815	02518				
567	6X	62538	53358	82600	9X802	05513				
571	6X	70528	18368	83401	9X816	02516				
76	6X	62438	53668	83101	9X806	95503				
570	6X	72528	18368	85001	9X804	12513				
103	5X	72538	18468	86300	9X811	12538				
565	6X	24628	53568	88701	9X806	03513				
562	6X	74628	53668	91051	9X909	03538				
574	6X	73538	55568	95751	9X605	96538				
79	56	02743	55428	98100	8X601	97534				
558	5X	03648	53628	96951	8X401	92548				
557	5X	03758	22228	98251	8X607	00548				

Spostrzeżenia aerologiczne

Pilotaże

Nazwa stacji	Godz.	200m	500m	1000m	1500m	2000m	3000m	4000m	5000m	6000m	7000m	Uwagi
Poznań 1.XII	7	W11										
Lwów -"-	7	-	SW13									
Katowice-"-	7	W6	WNW14									
Gdynia -"-	8	W11	W18	W18	W18							

Sondaże

Nazwa stacji	Wysokość m	Ciśnienie mb	Temp. °C	Wilgoć %	Nazwa stacji	Wysokość m	Ciśnienie mb	Temp. °C	Wilgoć %	Uwagi

Stan atmosfery w dniu 1 grudnia:

Cała niemal Europa znajduje się pod wpływem głębokiej i rozległej depresji barometrycznej ze środkiem nad Bałtykiem, jedynie północną Rosję pokrywa wysokie ciśnienie.

W Polsce - pochmurno z opadami. Temperatura od -1° do 3°.

Przewidywany przebieg pogody w dniu 2 grudnia:

Pogoda o zachmurzeniu zmiennym z przelotnymi opadami. Nocą przymrozki, dniem temperatura w pobliżu 0°. Silne i porywiste wiatry północno-zachodnie i zachodnie.

Nr. 337.

MAPA POGODY PAŃSTWOWEGO INSTYTUTU METEOROLOGICZNEGO w Warszawie

Środa dn. 2. XII. /grudzień/ 1936 g. 7 GMT

Symbole

Stan pogody

≡ mgła, = mgła w strzępach, ∞ opary, ≈ gęste opary (mgiełka), △ ⁂ krupy, ▲ grad, ≡| mgła słabnąca, |≡ mgła gęstniejąca, T burza odległa, ⇶ wichura pyłowa,] Zjawisko miało miejsce w ciągu ostatniej godziny przed obserwacją, || Zjawisko z przerwami

natężenie	deszcz	dżdżu	śnieg	przelotne opady	burza	zawieja śnieżna
słabe	•	—·—	*	▽	K	+ +
średnie	:	—··—	⁝	▽	K	
silne	⁝	—·⁝·—	⁝	▽▽	KK	+ +

Zachmurzenie

○ pogodnie, ⊖ ślady chmur, ⊕ 1/10 pokrycia, ◔ 1/4 pokrycia, ◑ 1/2 pokrycia, ◕ 3/4 pokrycia, O 9/10 pokrycia, ⊖ pokrycie całkowite z przerwami, ● całkowite pokrycie, ⊕ niebo niewidoczne.

Pozostałe oznaczenia

N - mz, W - wyz. Wiatr wieje w kierunku strzałki, brak strzałki oznacza ciszę. Krótkie piórko na strzałce odpowiada sile 1st B, dłuższe zaś 2st.B. Ciśnienie w mb. Temperatura w st. Celsjusza

Front ciepły

Front chłodny

Frzokluzowany

Pow polarne | Pow zwrotnikowe | Opady

D. P. i M. Nr. 1387. 11.VIII.36. (88.000 i 300 do kresi).

Nazwa stacji	Dn. 1.XII. (wtorek) 13gmt. JJJ	$C_L C_M$	wwVhN$_L$	DDFWN	BBBTT	UC$_H$abb	$C_L C_M$	Dn. 1.XII. (wtorek) 18gmt. wwVhN$_L$	DDFWN	BBBTT	UC$_H$abb	RRMME
Gdynia	563	54	01752	57613	79805	70707	6X	62748	24658	79303	8X701	04062
Grudziądz	568	85	02635	57576	85504	70905	6X	61538	22258	85003	9X303	01052
Bydgoszcz	560	5X	02635	55675	87103	8X904	8X	03628	55778	87003	9X402	02051
Toruń	569	5X	03618	55678	87804	8X903	6X	61618	55658	87303	9X801	01050
Poznań	551	5X	03738	55778	90603	8X904	6X	62638	57758	90103	9X300	02052
Kalisz	573	66	81566	55558	91404	7X405	86	02556	55528	91304	7X300	97052
Katowice	109	57	03645	22228	97304	8X502	5X	03648	55428	98902	8X305	00042
Kraków	556	5X	02635	55325	97304	7X202	5X	03638	53353	99003	9X303	02042
Cieszyn	78	5X	03758	22318	99005	7X501	50	02647	18327	00802	70206	91063
Zakopane	561	6X	74648	28378	82100	8X403	6X	25654	22574	83551	6X405	99048
Hala Gąsien.	75	6X	73646	53568	77454	66200	6X	35XX8	51588	78556	7X201	04029
Mława	105	5X	03638	20628	88302	9X801	6X	63528	24628	87801	9X701	01022
Płock	106	82	02625	55527	89103	8X001	6X	61628	55528	88602	9X703	94042
Warszawa	552	6X	25638	53558	91303	9X303	6X	03638	53628	91403	8X300	01042
Łódź	554	9X	03738	55728	92303	9X401	9X	03638	55628	92402	8X300	91041
Dęblin	566	6X	03738	55358	92803	8X303	5X	02635	55425	93902	8X300	91042
Lublin	555	5X	02546	24366	94203	8X302	5X	03538	22258	93702	8X102	94031
Kielce	559	6X	03738	55328	94902	8X101	6X	03638	55368	96202	8X301	97033
Wilno	553	5X	03518	20368	82302	9X305	5X	03548	16428	84802	9X307	05028
Suwałki	567	5X	03548	53858	84702	9X304	5X	03548	55828	86101	9X305	10023
Lida	577	6X	70628	20368	85101	9X309	6X	03538	24328	87802	9X305	95023
Grodno	76	6X	02635	53555	85402	81305	6X	03538	53528	87102	8X303	02023
Białystok	570	5X	02737	18367	87802	8X305	5X	03638	16328	89002	8X302	03023
Leśna	103	5X	03538	24458	87801	9X311	5X	03438	18228	90901	9X305	04027
Brześć n/B.	565	5X	03648	53458	91102	9X307	5X	02646	53416	92802	9X302	96031
Pińsk	562	6X	61628	53668	90702	9X003	60	01633	53453	93902	80203	91023
Łuck	574	5X	03538	53468	95701	8X802	5X	03548	22328	99050	8X307	94023
Przemyśl	79	61	02835	22226	99402	7X407	50	05543	22123	00550	70901	92028
Lwów	558	5X	02637	53567	94501	7X402	50	02534	20404	00152	90301	04XX4
Tarnopol	557	50	02754	24314	98501	70401	50	01644	24114	00900	80306	97023

Nazwa stacji	Dn. 2.XII. (środa) 1936r. 7gmt. JJJ	$C_L C_M$	wwVhN$_L$	DDFWN	BBBTT	UC$_H$abb	RRmmE	Szada śnieżna grubość pokrywy w cm	Szada śnieżna zapas wody w cm	Stan lotniska	Uwagi
Gdynia	563	67	61645	57676	83902	86207	08012				
Grudziądz	568	5X	02645	55515	89602	8X308	02011				
Bydgoszcz	560	55	02734	59525	91104	70306	00010				
Toruń	569	5X	03648	55528	91302	8X303	01010				
Poznań	551	50	02746	55726	93701	8X301	93001				
Kalisz	573	47	02654	51415	94602	73315	01012				
Katowice	109	57	02647	22616	99800	80302	01521				
Kraków	556	50	01644	20214	00400	90303	97000				
Cieszyn	78	54	02854	18316	01501	86901	97004				
Zakopane	561	50	01863	22374	83553	74402	93538				
Hala Gąsien.	75	5X	87745	18375	78058	6X402	01589				
Mława	105	5X	03638	10658	91101	8X109	02002				
Płock	106	77	02634	55527	91901	8X206	94012				
Warszawa	552	5X	02647	20427	94302	8X307	02012				
Łódź	554	9X	02734	53675	95401	99301	03000				
Dęblin	566	6X	02737	55427	95902	8X404	01512				
Lublin	555	5X	22436	20256	97001	9X204	01001				
Kielce	559	6X	02636	55366	98350	9X305	01507				
Wilno	553	5X	81628	16428	85902	9X307	01013				
Suwałki	567	6X	72538	53568	86701	9X303	02003				
Lida	577	6X	03638	24328	89002	9X306	00026				
Grodno	76	6X	64838	53768	88201	9X307	03012				
Białystok	570	6X	71528	18368	91101	9X311	05003				
Leśna	103	5X	71538	18368	92601	9X213	97003				
Brześć n/B.	565	5X	03648	53568	94602	9X308	94006				
Pińsk	562	52	03626	53628	93500	8X307	00526				
Łuck	574	5X	02647	22327	00350	8X101	00528				
Przemyśl	79	6X	72538	00018	01901	8X305	91536				
Lwów	558	5X	02656	22416	01352	9X303	00544				
Tarnopol	557	5X	02755	16115	02552	8X301	00538				

Spostrzeżenia aerologiczne

Pilotaże

Nazwa stacji	Godz.	200m	500m	1000m	1500m	2000m	3000m	4000m	5000m	6000m	7000m	Uwagi
Lwów 2.XII	7	-	WSW8	W11								
Poznań -"-	7	W11										
Warszawa -"-	7	WSW12	W13									
Katowice -"-	7	WSW12	W12	WNW11	WNW14	NW17						
Gdynia -"-	8	W16										

Sondaże

Nazwa stacji	Wysokość m	Ciśnienie mb	Temp	Wilgotn	Nazwa stacji	Wysokość m	Ciśnienie mb	Temp	Wilgotn	Uwagi

Stan atmosfery w dniu 2 grudnia:

Rozległy obszar niskiego ciśnienia ze środkami nad morzem Bałtyckim i Śródziemnym ogarnia swym wpływem całą niemal Europę, jedynie półwysep Pirenejski znajduje się pod wpływem wyżu Azorskiego.

W Polsce - zachmurzenie zmienne z przelotnymi opadami. Temperatura od 3° do -2°.

Przewidywany przebieg pogody w dniu 3 grudnia:

W dalszym ciągu pogoda o zachmurzeniu zmiennym z zanikającymi opadami. Nocą przymrozki, dniem temperatura nieco powyżej 0°, a w górach lekki mróz. Umiarkowane wiatry z kierunków zachodnich.

Nr 338.

Czwartek dn. 3. XII. /grudnia/ 1936 g. 7 GMT

MAPA POGODY PAŃSTWOWEGO INSTYTUTU METEOROLOGICZNEGO w Warszawie

Symbole

Stan pogody

≡ ≡ mgła. = mgła w strzępach. ∞ opary.
∞ gęste opary (mgiełka). △ ⛆ krupy. ▲ grad.
≡| mgła słabnąca. |≡ mgła gęstniejąca.
T burza odległa. ⚍ wichura pyłowa.
] Zjawisko miało miejsce w ciągu ostatniej godziny przed obserwacją.
|| Zjawisko z przerwami.

natężenie	deszcz	dżdżu	śnieg	przelotne opady	burza	zawieje śnieżne
słabe	•	—+—	*	▽	⊼	+++
średnie	⁚	—++—	***	▽	⊼	
silne	⁚⁚	—+++—	*****	▽▽	⊼	+++

Zachmurzenie

○ pogodnie. ◷ ślady chmur. ◐ 1/10 pokrycia.
◔ 1/4 pokrycia. ◑ 1/2 pokrycia. ◕ 3/4 pokrycia.
◐ 10/10 pokrycia. ⊖ pokrycie całkowite z przerwami.
● całkowite pokrycie. ⊕ niebo niewidoczne.

Pozostałe oznaczenia

N - niż. W - wyż. Wiatr wieje w kierunku strzałki. brak strzałki oznacza ciszę. Krótkie piórko na strzałce odpowiada sile 1 st B. dłuższe zaś 2 st. B. Ciśnienie w mb. Temperatura w st. Celsjusza.

Front ciepły
Front chłodny
Frzokludowany

Pow. polarne	Pow. zwrotnikowe	Opady

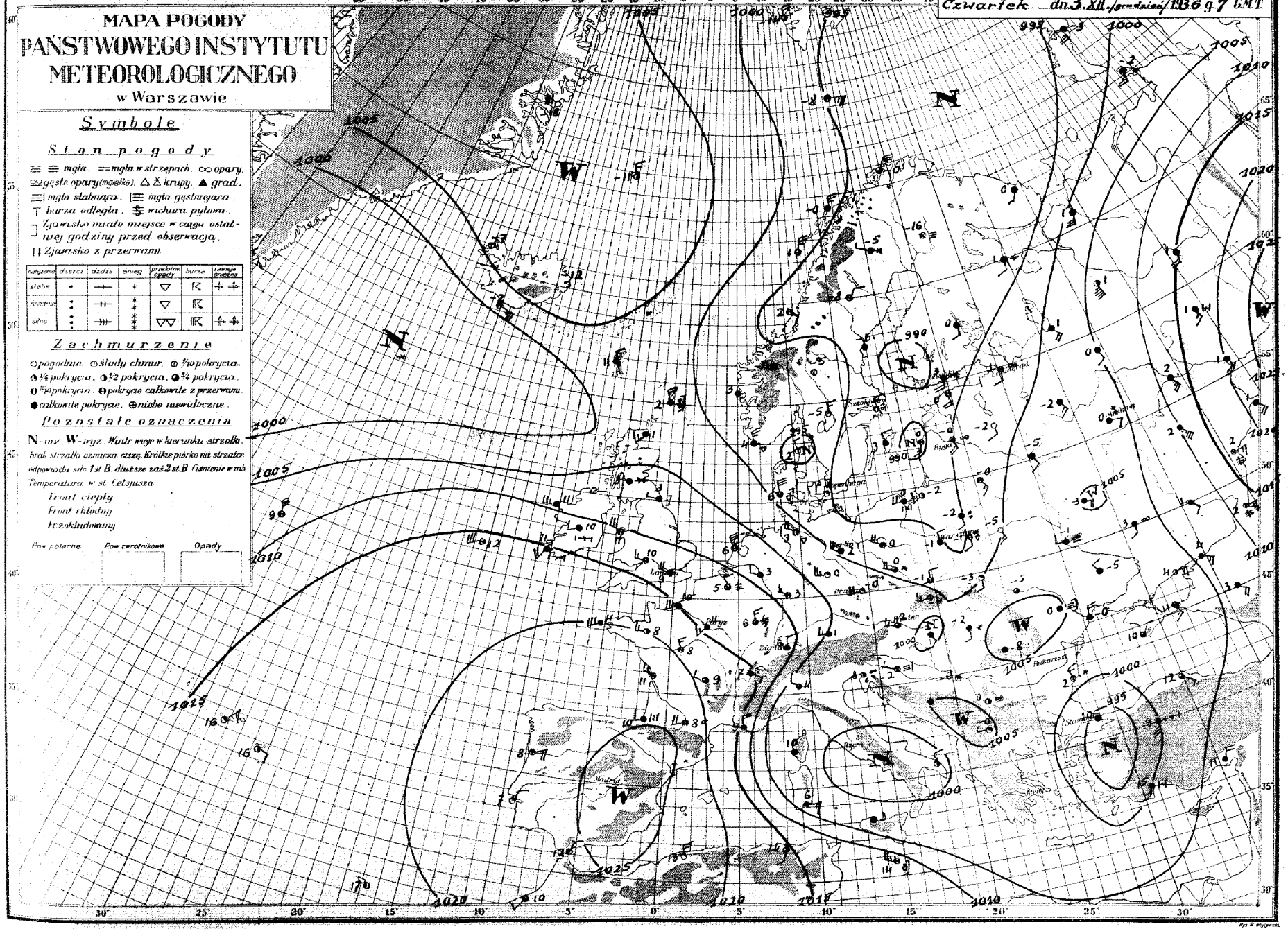

D. P. I. M. Nr. 1387. 11.VIII.36. (88.000 i 300 do kresk).

Nazwa stacji	Dn. 2.XII. (środa) 13gmt JJJ	$C_L C_M$	wwVhN$_L$	DDFWN	BBBTT	UC_Habb	Dn. 2.XII. (środa) 18gmt $C_L C_M$	wwVhN$_L$	DDFWN	BBBTT	UC_Habb	RRMME
Gdynia	563	81	02853	57673	86001	80002	00	00790	22470	87150	90201	01056
Grudziądz	568	50	01744	57574	90403	70901	5X	03648	20378	89901	8X802	97041
Bydgoszcz	560	70	02733	57374	91402	73003	5X	03738	55478	90401	8X803	92040
Toruń	569	5X	85638	55468	92202	8X901	5X	02644	53414	91001	9X804	93040
Poznań	551	8X	84547	55677	93903	8X902	5X	03638	22378	91800	9X805	01031
Kalisz	573	66	26665	53427	94104	7X900	85	02456	18268	92702	7X809	95043
Katowice	109	57	26645	22476	99101	9X802	5X	03648	55428	97902	8X804	97023
Kraków	556	88	02644	22265	99102	86801	58	01643	18264	98702	70904	93031
Cieszyn	78	5X	03858	18378	00402	7X509	5X	03548	18328	99802	8X702	92052
Zakopane	561	5X	02766	24316	82951	6X502	5X	02764	22214	82556	8X602	00028
Hala Gąsienicowa	75	8X	83757	18377	77556	6X501	50	01X42	18412	77057	70603	92569
Mława	105	5X	02746	24326	92601	8X401	6X	74538	20228	92250	9X701	94028
Płock	106	8X	85737	53527	92602	9X901	82	02634	20374	92350	9X701	01032
Warszawa	552	8X	02747	20377	94602	8X901	6X	72628	18378	94600	9X903	94037
Łódź	554	9X	83635	53675	95400	9X401	9X	26738	53578	94100	9X701	02023
Dęblin	566	9X	02637	51377	96801	8X101	5X	03648	51318	96800	9X300	93031
Lublin	555	6X	74438	24268	97800	9X400	5X	01434	00064	98251	9X701	05021
Kielce	559	6X	02637	55267	97400	9X801	50	01634	22314	97451	90904	02028
Wilno	553	5X	24638	16468	89101	9X411	5X	83627	16567	91801	9X307	96023
Suwałki	567	5X	03538	53868	90301	9X308	5X	02546	51816	92350	9X303	03013
Łódź	571	6X	03628	20328	92201	8X307	6X	71538	20368	94401	9X304	95020
Grodno	78	6X	68538	53568	91501	8X306	60	01532	51412	93150	90001	95021
Białystok	570	9X	26737	53277	92701	8X303	5X	02647	16277	93950	9X300	94027
Lwów	78	69	02534	18316	94702	7X205	53	01543	18314	96551	9X304	01027
Brzeżany	575	40	26663	20378	96001	8X301	5X	26637	20277	96400	9X003	01026
Pińsk	564	22	03736	53518	97802	7X304	4X	02745	16315	99051	8X201	00026
Łuck	572	50	01634	20314	00401	80100	00	00690	16300	01554	80103	00028
Przemyśl	79	08	01890	20204	00503	66804	00	00790	00000	01951	70301	91044
Lwów	574	50	01743	20163	00300	90903	50	01643	20203	01552	80301	92XX4
Tarnopol	577	07	02790	00014	00904	5X401	041	01690	20213	02753	80301	00048

Nazwa stacji	JJJ	$C_L C_M$	wwVhN$_L$	DDFWN	BBBTT	UC_Habb	RRmmE	Szata śnieżna grubość w cm	Świeży śnieg w cm	Stan lotniska	Uwagi
Dn. 3.XII. (czwartek) 1936r. 7gmt											
Gdynia	563	6X	71742	22418	92600	9X303	97527				
Grudziądz	568	50	01643	00074	95453	95313	01544				
Bydgoszcz	560	6X	72528	26168	95952	9X305	02557				
Toruń	569	57	47453	00014	96053	9X313	01558				
Poznań	551	5X	02647	26577	97000	9X313	91511				
Kalisz	573	74	01773	24264	96650	75309	01528				
Katowice	109	52	03645	24228	00252	8X413	02528				
Kraków	556	51	02663	28266	99851	8X323	06528				
Cieszyn	78	5X	03748	00068	01651	9X313	06528				
Zakopane	561	5X	762X9	22369	81754	9X423	99599				
Hala Gąsienicowa	75	XX	772X8	28288	75558	8X215	05589				
Mława	105	5X	03638	28128	95552	9X411	02568				
Płock	106	87	02634	00027	95752	9X315	02528				
Warszawa	552	53	03634	28268	95951	9X307	07527				
Łódź	554	57	02745	22216	97553	8X318	07538				
Dęblin	566	6X	03638	53368	96400	93415	02538				
Lublin	555	6X	74438	20368	97100	9X408	02538				
Kielce	559	6X	03638	22168	98352	9X321	04528				
Wilno	553	54	02644	12326	96050	9X311	00518				
Suwałki	567	6X	72538	16368	94452	9X305	01527				
Łódź	571	53	01652	12223	97453	89308	97534				
Grodno	78	6X	72548	45568	95452	9X306	01538				
Białystok	570	6X	74228	14268	94952	9X307	03528				
Lwów	78	00	00690	14200	99156	90209	00568				
Brzeżany	575	5X	83645	14216	96651	95307	97528				
Pińsk	564	04	01790	12303	00955	80307	00563				
Łuck	572	00	01690	14302	01757	85403	00588				
Przemyśl	79	52	03843	18128	99500	8X409	00536				
Lwów	574	51	01752	16203	99953	70303	00574				
Tarnopol	577	03	02690	00015	02756	8X300	00598				

Pilotaże

Nazwa stacji	Godz.	200m	500m	1000m	Lotnisko	Powierzchnia	2000m	4000m	3000m	6000m	7000m	Uwagi
Kraków 2.XII	18	-	WSW9	W13								
Poznań 3.XII	7	W9										
Lwów -"-	7	-	S11	SSW12	WSW12	W13						
Katowice-"-	7	WNW9	NW12	NW12								
Łuck -"-	7	-	S15	SW8	SSW9	SSW12						
Toruń -"-	8	NNW5	NNW6	NNW6								
Kraków -"-	8	-	NW9	WNW11	WNW11	WNW9						

Postrzeżenia aerologiczne

Sondaże

Nazwa stacji	Wysokość	Ciśnienie	Temp.	Wilgoć	Nazwa stacji	Wysokość	Ciśnienie	Temp.	Wilgoć	Uwagi

Stan atmosfery w dniu 3 grudnia:

Rosja, półwysep Pirenejski i Grenlandia znajdują się pod wpływem wysokiego ciśnienia, pozostałą część Europy pokrywa szereg depresji barometrycznych.

W Polsce - pogoda o zachmurzeniu zmiennym z przelotnym śniegiem.

Temperatura od 0° do -6°.

Przewidywany przebieg pogody w dniu 4 grudnia:

Zachmurzenie naogół umiarkowane, miejscami zanikające opady, zwłaszcza na południu i wschodzie kraju. Na nizinach lekki, w górach umiarkowany mróz. Umiarkowane wiatry północno-zachodnie i zachodnie.

Nr. 339.

Piątek dn. 4. XII. /grudzień/ 1936 g. 7 GMT

MAPA POGODY PAŃSTWOWEGO INSTYTUTU METEOROLOGICZNEGO w Warszawie

Symbole

Stan pogody

≡ ≡ mgła. ≈ mgła w strzępach. ∞ opary. ∞ gęste opary (mgiełka). △ ✱ krupy. ▲ grad. ≡ mgła słabnąca. ≡ mgła gęstniejąca. T burza odległa. ⇋ wichura pyłowa. ⌉ Zjawisko miało miejsce w ciągu ostatniej godziny przed obserwacją. ‖ Zjawisko z przerwami

natężenie	deszcz	dżdża	śnieg	przelotne opady	burza	zawiejne mięsa
słabe	•	—+—	*	▽	K	+̣ +
średnie	⁚	—++—	⁂	▽	⅊	
silne	⁝	—+++—	⁂	▽▽	⅊	+̣ +̣

Zachmurzenie

○ pogodnie. ⊙ ślady chmur. ⊕ 1/10 pokrycia. ◔ 1/4 pokrycia. ◑ 1/2 pokrycia. ◕ 3/4 pokrycia. ◐ 9/10 pokrycia. ⊖ pokrycie całkowite z przerwami. ● całkowite pokrycie. ⊕ niebo niewidoczne.

Pozostałe oznaczenia

N - niż. W - wyż. Wiatr wieje w kierunku strzałki, brak strzałki oznacza ciszę. Krótkie piórko na strzałce odpowiada sile 1 st. B, dłuższe zaś 2 st. B. Ciśnienie w mb. Temperatura w st. Celsjusza.

Front ciepły

Front chłodny

Frzokładowany

Pow. polarne | Pow. zwrotnikowe | Opady

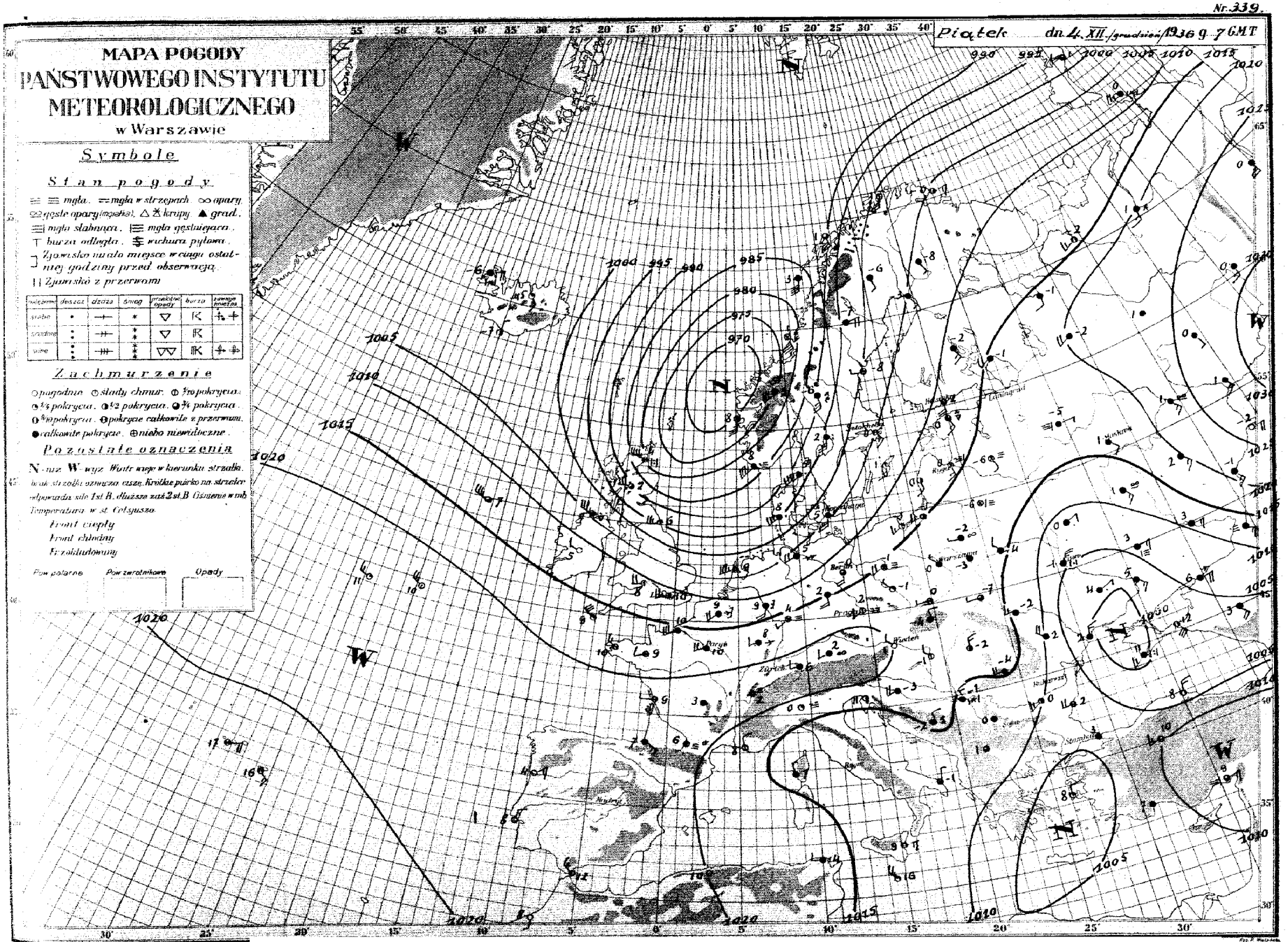

M. Nr. 1387. 11.VIII.36. (88.000 + 300 do kresu).

Nazwa stacji		Dn. 3. XII. (czwartek) 13gmt.						Dn. 3. XII. (czwartek) 18gmt.						Dn. 4. XII. (piątek) 1936r. 7gmt.						Szata śnieżna		Stan lotniska	Uwagi
		JJJ	$C_L C_M$	$wwVhN_L$	DDFWN	BBBTT	UC_Habb	$C_L C_M$	$wwVhN_L$	DDFWN	BBBTT	UC_Habb	RRMME	JJJ	$C_L C_M$	$wwVhN_L$	DDFWN	BBBTT	UC_Habb	RRmmE	grubość warstwy w cm	świeża czy stara		
Gdynia	563	85	02744	28325	98702	80317	50	02745	26315	05102	80217	91031	563	00	00790	20300	13531	80208	91510				
Grudziądz	568	6X	03648	24268	00601	9X315	6X	03638	26268	06601	9X311	93010	568	50	08433	22233	16253	90101	00544				
Bydgoszcz	560	5X	03638	26278	01301	9X314	5X	03638	26128	07701	9X313	93013	560	00	05590	00010	17154	9X305	00540				
Toruń	569	6X	70548	24268	01501	9X216	5X	03538	24328	07301	9X310	01013	569	00	43390	00030	17653	90307	00544				
Poznań	551	5X	03738	22328	02701	9X311	5X	02637	26227	09001	9X313	00021	551	XX	46109	18419	17051	9X303	00534				
Kalisz	573	66	02665	24277	01602	7X315	86	47466	00038	08201	7X339	02023	573	XX	48109	00019	17953	8X326	00548				
Katowice	109	6X	05538	24228	05100	9X312	5X	03638	26128	09900	9X322	01027	109	5X	08438	28228	19451	9X309	00587				
Kraków	556	52	26544	22268	04301	8X211	58	02754	22167	09300	9X313	93027	556	52	05554	22027	19150	9X304	00547				
Cieszyn	78	5X	85738	20178	05901	8X208	5X	71648	22168	10900	9X313	02037	78	6X	03648	30078	20250	9X306	01518				
Zakopane	561	67	02764	00076	86453	8X410	6X	72548	00078	90354	9X313	99009	561	6X	03648	30268	98654	9X310	99549				
Hala Gąsien.	75	5X	03728	02268	79759	9X311	6X	71XX8	04268	79458	9X313	10569	75	XX	48099	32169	90458	9X305	02599				
Mława	105	5X	02644	24124	01152	9X109	5X	03648	24128	07050	9X317	00508	105	XX	46109	24129	17653	9X409	00558				
Płock	106	6X	71528	00068	01050	9X215	6X	72428	24168	06950	9X310	01017	106	5X	43318	24138	17152	9X209	91527				
Warszawa	552	8X	03638	20228	01900	9X313	6X	71638	20268	07400	9X310	97017	552	5X	03628	26138	17500	9X309	97507				
Łódź	554	5X	03738	22278	02600	9X314	5X	03638	22128	08650	9X311	91018	554	XX	48138	14138	18951	9X306	00528				
Dęblin	566	80	01744	22214	03101	71315	5X	02646	24116	08452	9X311	00018	566	5X	03648	28128	17750	9X211	00548				
Lublin	555	5X	02536	24266	04150	9X321	5X	02434	00014	09754	9X314	92008	555	5X	08438	28128	18352	9X314	00558				
Kielce	559	6X	02637	24127	04051	8X314	6X	02637	24268	03751	9X310	91508	559	6X	03638	28268	18751	9X311	97518				
Wilno	553	5X	02648	16428	00000	8X308	5X	02648	16428	05900	9X317	00015	553	XX	48009	00029	17556	9X312	00565				
Suwałki	567	5X	23538	16368	99550	9X314	50	01543	16303	06555	90315	05508	567	5X	03538	20228	16351	9X308	00528				
Lida	571	5X	03758	14218	01100	7X310	5X	03548	XXXXX	05700	9X313	97004	571	XX	48209	00019	16755	9X207	00564				
Grodno	76	6X	03538	14268	59950	9X315	50	01543	14213	07055	90317	92008	76	5X	03538	20228	16552	9X308	92558				
Białystok	570	57	02745	20267	01350	9X319	XX	48209	20119	07954	9X314	01008	570	5X	03538	24128	17352	9X309	00558				
Leśna	103	52	03644	14318	02200	7X211	00	00590	00010	07352	90314	00008	103	5X	03538	00028	16957	9X211	00588				
Brześć n/B	565	53	03645	22168	02600	8X317	00	00690	00000	08254	90311	97008	565	5X	03648	00018	17353	9X307	00588				
Pińsk	562	57	02744	14415	03501	56207	26	02643	14114	08652	70311	00016	562	52	03525	28208	16154	9X311	00546				
Łuck	574	5X	02647	16307	04651	7X403	5X	03648	16118	08852	8X310	00508	574	5X	03538	30328	16353	9X310	00548				
Przemyśl	79	68	05633	00067	05000	9X311	00	05590	00000	10554	90212	02017	79	5X	05547	28128	18552	9X207	00618				
Lwów	558	5X	74536	28268	03851	9X313	5X	03538	00068	08752	9X308	01XX4	558	5X	02655	24115	18157	9X307	00604				
Tarnopol	557	07	02790	12115	04201	8X302	50	01653	12113	08656	90307	00018	557	6X	03638	28228	14553	9X107	00588				

Spostrzeżenia aerologiczne

Pilotaże

Nazwa stacji	Godz	200m	500m	1000m	1500m	2000m	3000m	4000m	5000m	6000m	7000m	Uwagi
Łuck 4.XII	7	N9										
Lwów -"-	7	-	N7	N6	N6							
Katowice-"-	7	N4	N6	N8								
Kraków -"-	8	-	NNW4	N4	N3							
Gdynia -"-	8	SSW11	S7	SW7	WSW9							

Sondaże

Nazwa stacji	Wysokość m	Ciśnienie mb	Temp °C	Wilgotn. %	Nazwa stacji	Wysokość m	Ciśnienie mb	Temp	Wilgotn	Uwagi

Stan atmosfery w dniu 4 grudnia:

Głęboka depresja barometryczna, ze środkiem u zachodnich wybrzeży Skandynawii ogarnia swym wpływem kraje Europy zachodniej i środkowej, druga nad Rosją południową, trzecia nad morzem Śródziemnym. Pozostałe obszary Europy znajdują się pod wpływem wysokiego ciśnienia.

W Polsce - pochmurno, miejscami mglisto. Temperatura od 0° do -7°.

Przewidywany przebieg pogody w dniu 5 grudnia:

Najpierw pochmurno i ciepło z opadami, po tym zmiennie i spadek temperatury. Dość silne i porywiste wiatry zachodnie i północno-zachodnie.

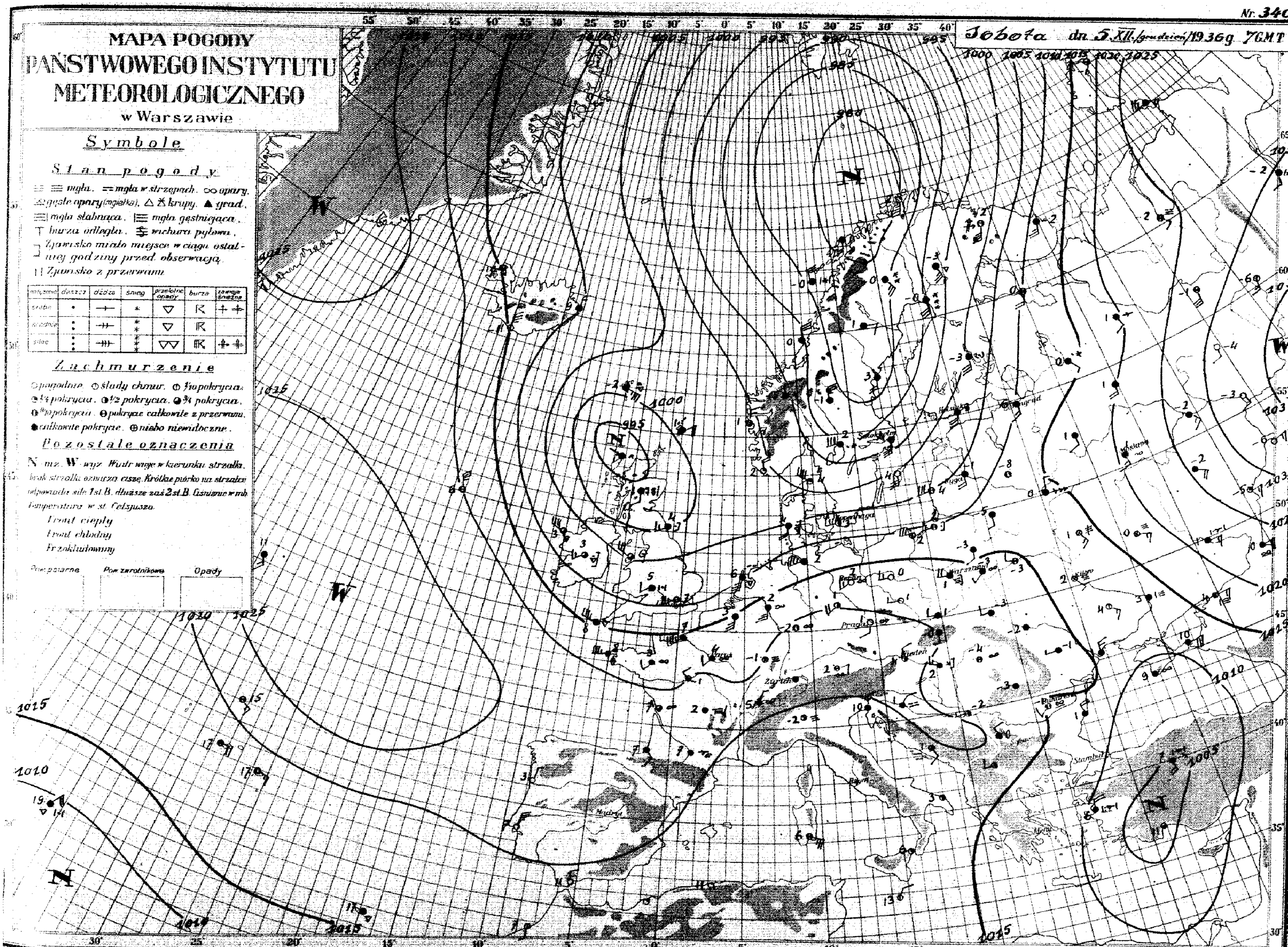
Nr. 340.
MAPA POGODY
PAŃSTWOWEGO INSTYTUTU METEOROLOGICZNEGO
w Warszawie
Sobota dn. 5.XII.(grudzień) 1936 g. 7 G.M.T.
Symbole
Stan pogody
mgła. mgła w strzępach. opary.
gęste opary (mgiełka). krupy. grad.
mgła słabnąca. mgła gęstniejąca.
burza odległa. wichura pyłowa.
Zjawisko miało miejsce w ciągu ostatniej godziny przed obserwacją.
Zjawisko z przerwami.
deszcz
dżdżu
śnieg
przelotne opady
burza
zawieja śnieżna
słabe
średnie
silne
Zachmurzenie
pogodnie. ślady chmur. 1/10 pokrycia. 1/4 pokrycia. 1/2 pokrycia. 3/4 pokrycia. 9/10 pokrycia. pokrycie całkowite z przerwami. całkowite pokrycie. niebo niewidoczne.
Pozostałe oznaczenia
N niż. W wyż. Wiatr wieje w kierunku strzałki. brak strzałki oznacza ciszę. Krótkie piórko na strzałce odpowiada sile 1 st. B. dłuższe zaś 2 st. B. Ciśnienie w mb. temperatura w st. Celsjusza.
Front ciepły
Front chłodny
Fr. zokludowany
Opady
Madryt
Praga
Zurich
Warszawa
Moskwa
Sztokholm
Stambuł

Nazwa stacji	Dn4.XII. (piątek) 13gmt. JJJ	C_L	C_M	wwVhN$_L$	DDFWN	BBBTT	UC$_H$abb	C_L	C_M	Dn4.XII. (piątek) 18gmt. wwVhN$_L$	DDFWN	BBBTT	UC$_H$abb	RRMME
Gdynia	563	07		01790	18302	11502	70711	6X		62748	18658	07701	8X709	97031
Grudziądz	568	5X		02645	51515	14700	8X808	5X		05538	51518	11800	9X807	00014
Bydgoszcz	560	5X		05538	18338	14950	9X807	5X		05538	20318	11901	8X905	00010
Toruń	569	6X		08428	18238	16000	9X807	5X		03649	18318	15151	9X805	00024
Poznań	551	03		05690	16414	14002	80812	5X		51648	16328	12002	9X803	97021
Kalisz	573	75		02663	20234	16352	86911	00		01790	20102	13752	71609	00008
Katowice	103	77		08454	24215	19000	8X805	00		00690	20130	18454	80804	00007
Kraków	556	50		05564	30214	19752	80803	XX		46319	00039	19054	9X803	00810
Cieszyn	78	50		02757	00077	19701	80804	00		00690	14110	19754	90601	91018
Zakopane	561	50		01872	04112	97252	60804	00		00790	16200	97664	90300	97019
Hala Gąsien.	75							00		00X90	22200	91156	20300	92569
Mława	105	6X		48009	24139	17555	9X905	XX		46109	16239	15754	9X903	97008
Płock	106	XX		44209	18139	16353	9X907	00		00690	47430	14454	90806	00017
Warszawa	552	XX		46219	20239	18352	9X902	XX		46219	16339	16552	9X300	00017
Łódź	554	00		08499	12139	17953	9X802	00		05590	16330	16455	9X805	00508
Dęblin	566	5X		03748	26128	18001	8X601	5X		03648	24128	17751	9X602	00016
Lublin	555	5X		03638	28128	19150	9X204	5X		03438	00028	19051	9X903	00008
Kielce	559	6X		02637	26127	19251	8X101	XX		48209	00019	19354	9X801	00018
Wilno	563	5X		45218	16138	17154	9X801	XX		46209	16339	16256	9X801	00545
Suwałki	567	5X		03538	20228	16851	9X103	5X		03538	20328	15952	9X803	00008
Lida	571	XX		46209	24139	17455	9X701	XX		46109	00039	97155	9X701	00004
Grodno	78	5X		03438	22228	16951	9X603	5X		03438	20238	16552	9X902	00518
Białystok	570	5X		03638	24128	17450	9X503	5X		03638	00028	17051	9X801	00508
Leśna	103	5X		03538	00028	16955	9X300	5X		03438	00028	17056	9X300	00518
Brześć n/B	565	5X		03648	28128	18152	9X601	5X		03648	28128	17951	9X801	00518
Pińsk	562	52		03635	28328	16554	9X301	5X		03628	28328	16655	9X000	00534
Łuck	574	5X		03538	30438	17254	9X400	5X		03538	30328	17554	9X300	00518
Przemyśl	79	5X		03838	28228	19451	9X302	5X		03738	00028	19151	9X003	00508
Lwów	558	5X		03738	30228	17855	8X901	5X		03638	30228	17453	9X901	00XX4
Tarnopol	557	6X		03638	61328	15153	8X301	6X		71638	61328	15754	8X801	97528

Nazwa stacji	Dn5.XII. (sobota) 1936r. 7gmt. JJJ	C_L	C_M	wwVhN$_L$	DDFWN	BBBTT	UC$_H$abb	RRmmE	Szala śnieżna grubość pokrywy w cm	świeży opady w cm	Stan lotniska	Uwagi
	563	02		01790	57672	10603	80207	97021				
	568	50		02634	24325	14602	95312	97505				
	560	51		03625	24358	16202	97305	02011				
	569	6X		03638	20228	16602	9X114	01510				
	557	00		00690	24300	17200	90311	02300				
	573	74		01773	24214	17202	73514	00538				
	109	52		08435	28128	19702	9X109	00568				
	556	02		03535	24268	19501	9X306	02608				
	78	5X		03658	00078	21100	9X405	02538				
	561	6X		03758	16178	00350	9X307	02649				
	75	XX		48199	28269	93156	9X104	04599				
	105	5X		42528	24228	15501	9X408	02548				
	106	5X		05528	20238	15701	9X311	02533				
	552	5X		42418	24438	15701	9X305	02541				
	554	6X		03638	20268	17701	9X305	01533				
	566	5X		05538	24128	16352	9X302	00606				
	555	5X		05438	20238	16754	9X702	00608				
	559	XX		46109	00039	18752	9X407	03578				
	553	5X		03418	16128	12655	9X604	00565				
	567	5X		03538	18368	13053	9X301	02548				
	571	5X		43218	18238	14355	9X803	00564				
	78	6X		72538	18268	13153	9X801	91540				
	570	5X		03638	08228	14553	9X801	00558				
	103	52		03543	00028	14555	9X302	00578				
	565	5X		05548	20128	15953	9X402	00548				
	562	52		02635	26267	15353	9X304	97556				
	574	5X		03538	30328	17053	9X404	00558				
	79	58		05644	00015	19158	90305	00598				
	558	5X		03538	24228	17553	9X601	00544				
	557	6X		72638	28268	16753	9X307	92548				

Spostrzeżenia aerologiczne

Pilotaże

Nazwa stacji	Godz.	200m	500m	1000m	1500m	2000m	3000m	4000m	5000m	6000m	7000m	Uwagi
Poznań 5.XII	7	W9	WNW17	WNW14	WNW18	WNW23						
Toruń -"-	8	NNW8										
Gdynia -"-	8	W15	W6	W11								

Sondaże

Nazwa stacji	Wysokość m	Ciśnienie mb	Temp °C	Wilgoć %	Nazwa stacji	Wysokość m	Ciśnienie mb	Temp °C	Wilgoć %	Uwagi

Stan atmosfery w dniu 5 grudnia:

Obszerna depresja ze środkami nad Szkocją i Skandynawią północną ogarnia kraje Europy zachodniej i północnej oraz Rosję zachodnią i południową. Pozostałą część Europy zalega obszar wyżowy ze środkami nad Uralem i Atlantykiem.

W Polsce - w Wielkopolsce i na Pomorzu dość pogodnie, poza tym pochmurno, miejscami śnieg. Temperatura od +3° do -5°.

Przewidywany przebieg pogody dniu 6 grudnia:

Ponowny wzrost zachmurzenia aż do opadów, począwszy od zachodu kraju. Nocą mroźno, dniem temperatura w pobliżu 0°. Umiarkowane wiatry południowo-zachodnie.

Nr. 341

MAPA POGODY PAŃSTWOWEGO INSTYTUTU METEOROLOGICZNEGO w Warszawie

Niedziela dn. 6. XII (grudnia) 1936 g. 7 G.M.T.

Symbole

Stan pogody

≡ ≡ mgła. = mgła w strzępach. ∞ opary. ≈ gęste opary (mgiełka). △ ✱ krupy. ▲ grad.
≡ mgła słabnąca. |≡ mgła gęstniejąca.
T burza odległa. ⚶ wichura pyłowa.
] Zjawisko miało miejsce w ciągu ostatniej godziny przed obserwacją.
|| Zjawisko z przerwami

natężenie	deszcz	drizzle	śnieg	przelotne opady	burza	zamęcie śnieżne
słabe	•	⊢	*	▽	K	+ +
średnie	:	⊢⊢	⁂	▽	R	
silne	⁝	⊢⊢⊢	⁂	▽▽	RK	+++

Zachmurzenie

○ pogodnie. ◷ słaby chmur. ◔ ¼ pokrycia. ◑ ½ pokrycia. ◕ ¾ pokrycia. ◐ ⅔ pokrycia. ⊖ pokrycie całkowite z przerwami. ● całkowite pokrycie. ⊕ niebo niewidoczne.

Pozostałe oznaczenia

N - naz. W - wyż. Wiatr wieje w kierunku strzałki, brak strzałki oznacza ciszę. Kreska pierza na strzałce odpowiada sile 1 st. B, dłuższe zaś 2 st. B. Ciśnienie w mb. Temperatura w st. Celsjusza.

Front ciepły
Front chłodny
Frontolizy

Pow. polarne | Pow. zwrotnikowe | Opady

D. P. I. M. Nr. 1587. 11.VIII.36. (68.000 + 300 do kresli).

Nazwa stacji	Dn 5.XII. (sobota) 13gmt.						Dn 5.XII. (sobota) 18gmt.					
	JJJ	$C_L C_M$	wwVhN$_L$	DDFWN	BBBTTT	UC$_H$abb	$C_L C_M$	wwVhN$_L$	DDFWN	BBBTTT	UC$_H$abb	RRMME
Gdynia	563	00	00790	57600	12504	70102	00	01790	53503	13602	86203	00040
Grudziądz	568	00	01690	22302	15504	71300	5X	03648	18318	16701	9X305	00045
Bydgoszcz	560	00	00690	22210	16304	80501	5X	02635	18215	16001	9X904	00040
Toruń	569	00	01690	22202	17205	76301	5X	05538	22228	17500	9X301	00050
Poznań	551	05	01690	20303	17004	82902	52	04554	16217	14901	9X809	00040
Kalisz	573	16	01772	20104	17204	72300	66	02775	20121	17351	8X300	00048
Katowice	109	50	05646	24128	20402	80901	00	00690	00000	19851	80803	00027
Kraków	556	58	02654	24125	20403	6X000	00	08490	00010	21155	90905	00034
Cieszyn	78	5X	03748	00028	21202	8X802	00	01690	10113	20351	95703	00038
Zakopane	561	00	00990	00070	00701	60803	00	00690	00000	00359	90701	99049
Hala Gąsien.	75	00	00790	22110	94354	30001						
Mława	105	50	01644	24114	17001	90503	XX	48109	24109	18752	9X105	00018
Płock	106	00	01690	24103	16602	85301	02	02690	14104	17751	90100	00037
Warszawa	552	51	02634	24217	17901	9X303	00	00690	20220	20252	90302	00028
Łódź	554	00	00690	18220	18401	9X300	00	05590	16100	19051	9X605	00018
Dęblin	566	5X	02647	24127	18402	9X305	5X	03648	24228	20301	9X302	00016
Lublin	555	5X	03528	28228	19701	9X209	00	00490	00010	21350	90301	00010
Kielce	559	6X	02637	26137	20001	8X304	60	01633	00013	21051	9X902	00018
Włoszczowa	553	5X	03538	16368	14053	9X301	5X	47338	20338	16151	9X107	92515
Sandomierz	567	5X	02645	22215	14950	8X308	5X	45238	20338	18653	9X307	00018
Łódź	577	5X	03628	18138	15552	9X301	6X	03428	00028	17881	9X305	00514
Grodno	78	6X	02535	20225	15301	9X304	60	01533	20313	18951	9X309	97018
Białystok	570	55	02644	22136	16601	92405	5X	02647	22127	19851	9X306	00018
Leśna	703	5X	03538	00068	15953	9X204	5X	03438	0 28	19352	9X208	97518
Brześć n/B.	569	5X	08438	20128	18351	9X306	00	00690	00000	20052	90303	00018
Pińsk	562	5X	74638	24328	17552	9X307	5X	03628	26168	20252	9X309	95528
Łuck	574	5X	02547	33227	18352	8X303	5X	03538	26128	20851	9X406	97518
Przemyśl	79	5X	03638	26168	20201	9X301	5X	03538	26228	21801	9X201	01023
Lwów	558	5X	74418	24268	19054	9X301	5X	03418	24258	21053	9X305	02XX4
Tarnopol	557	5X	03738	28228	18652	8X307	5X	03648	26118	20352	9X307	96518

Nazwa stacji	Dn 6.XII. (niedziela) 1936r. 7gmt.							Szata śnieżna		Stan lotniska	Uwagi
	JJJ	$C_L C_M$	wwVhN$_L$	DDFWN	BBBTTT	UC$_H$abb	RRmmE	grubość warstwy w cm	Świeży śnieg w cm		
563	02		03790	16628	11401	8X302	00004				
568	5X		03648	49628	13300	8X302	00515	ślad			
560	57		03634	16318	12800	8X307	00000				
569	5X		03638	45528	13701	9X701	00504				
551	52		03644	16318	11801	9X404	00500				
573	45		02673	00014	12800	75811	00518	2			
109	52		05644	14225	17754	80403	00568	4			
556	08		02690	06114	17156	96703	00588				
78	02		02790	14127	17102	96105	00528	9			
561	00		02790	18206	97962	98402	00649	18			
75								53			
105	50		03644	12628	17033	96201	00548	3			
106	07		02690	45427	14951	9X600	00527	1			
552	57		02644	43406	17552	9X802	00558	10			
554	07		03690	12328	15752	8X501	00528	3			
566	57		02644	12316	18352	82903	00556				
555	5X		02544	08214	20352	9X702	00260	6			
559	60		02632	10217	18854	96601	00558	9			
553	5X		03648	14228	22051	9X303	00528	ślad			
567	5X		03538	16328	20352	9X303	00548	14			
577	6X		03628	10228	22352	9X301	00664				
78	5X		03638	43428	20552	9X300	00528	2			
570	5X		03638	45328	19751	9X803	00528	7			
703	5X		03438	10228	22553	9X203	00548				
569	5X		03648	12218	20650	9X805	00548	1			
562	5X		71628	08328	22652	8X300	97528	2	1		
574	07		02690	10124	22453	96602	00538	4			
79	5X		05638	00028	20950	9X603	00543	3			
558	XX		46309	12239	20552	9X906	00524	9	1		
557	6X		03538	28138	21452	9X401	97538	4			

Spostrzeżenia aerologiczne

Pilotaże

Nazwa stacji	Godz.	200m	500m	1000m	1500m	2000m	3000m	4000m	5000m	6000m	7000m	Uwagi
Poznań 5.XII	13	SW6	WSW7	W7	W9	W12						
Kraków "	12	-	WNW4									
Gdynia "	12	W16	W16	W13	W14							
Katowice"	12	NW3	NW4									
Grudziądz"	12	WSW5	W8	WNW8	WNW9	WNW11						
Toruń "	14	WNW7	WNW8									
Ostr.Pozn."	12	W3	W4	W4	WNW4	WNW5						
Kraków "	17	-	WNW3	SW5	ESE5							
Poznań 6.XII	7	S8	chmury 463 mtr.									
Kraków "	7	-	S5	WSW7	W10	WSW5	W6					
Gdynia "	8	S18	SSW14	S17								

Sondaże

Nazwa stacji	Wysokość	Ciśnienie	Temp.	Wilgotn.	Nazwa stacji	Wysokość	Ciśnienie	Temp.	Wilgotn.	Uwagi

Stan atmosfery W DNIU 6.XII.1936r.

Głęboka i obszerna depresja ze środkami nad m. Północnym i oc.Lodowatym ogarnia swym wpływem kraje Europy zachodniej,środkowej i północnej:drugorzędna depresja utrzymuje się nad m.Czarnym i Ukrainą.Silny wyż leży nad Rosją wschodnią i centralną,drugi-słaby nad Bałkanami,trzeci dość silny nad Atlantykiem od Azorów po Islandję i Grenlandię.

W POLSCE: w środku i na południu dość pogodnie,poza tym przeważnie pochmurno.Temperatura od 2° do-6°.

Przewidywany przebieg pogody W DNIU 7 GRUDNIA

Zachmurzenie zmienne z przelotnymi opadami,głównie w dzielnicach północnych.

W górach umiarkowany,poza tym lekki mróz.Umiarkowane wiatry wschodnie i południowe-wschodnie na wschodzie,a południowe i południowo- zachodnie na zachodzie kraju.

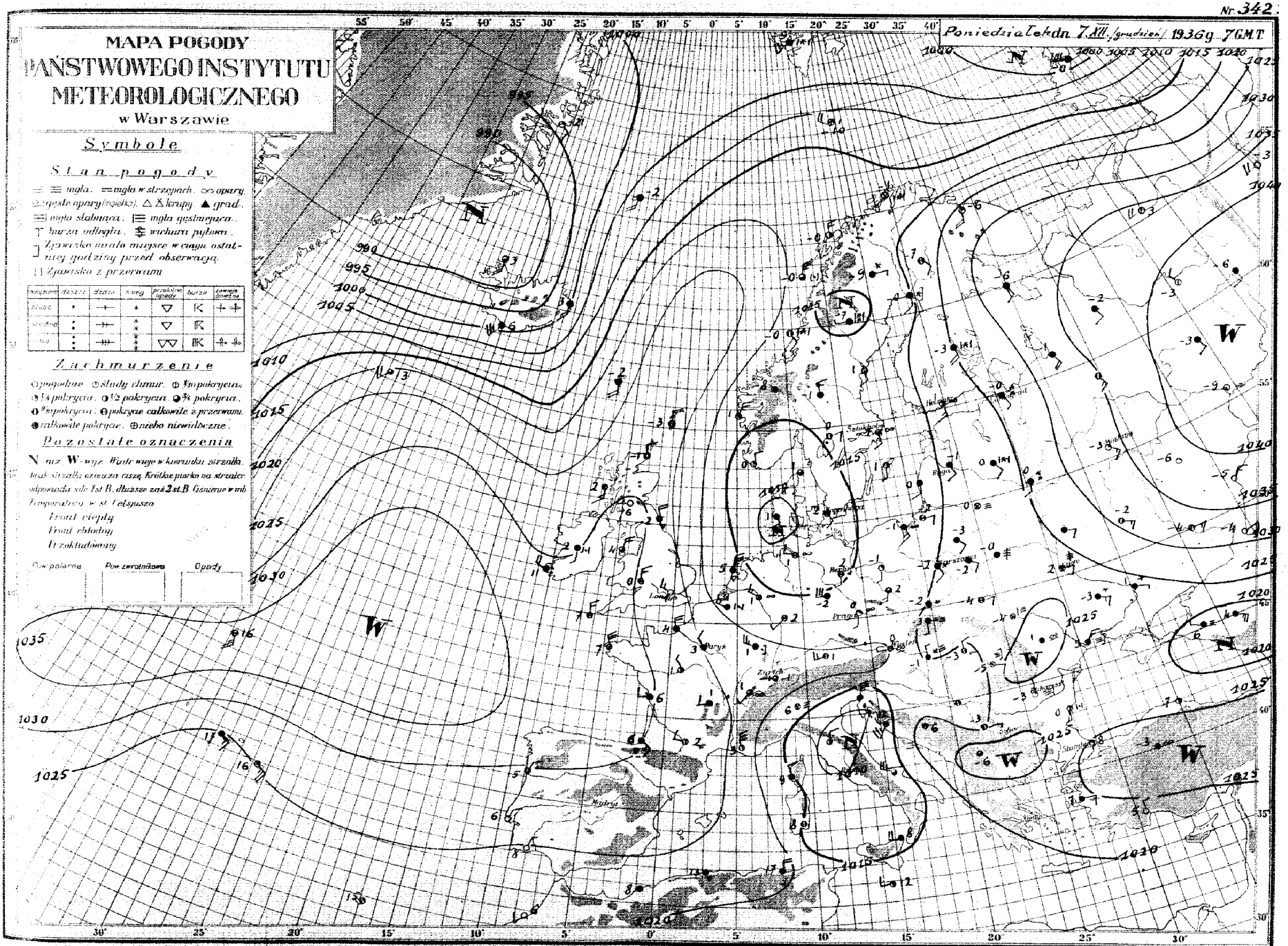
Nr. 342.
Poniedziałek dn. 7.XII. (grudzień) 1936 g. 7 G.M.T.
MAPA POGODY
PAŃSTWOWEGO INSTYTUTU
METEOROLOGICZNEGO
w Warszawie
Symbole
Stan pogody
mgła. mgła w strzępach. opary.
gęste opary (mgiełka). krupy. grad.
mgła stabilna. mgła gęstniejąca.
burza odległa. wichura pyłowa.
Zjawisko miało miejsce w ciągu ostatniej godziny przed obserwacją.
Zjawiska z przerwami
natężenie
deszcz
dżdżu
śnieg
przelotne opady
burza
zawieje śnieżne
słabe
średnie
silne
Zachmurzenie
pogodnie. ślady chmur. 1/10 pokrycia.
1/4 pokrycia. 1/2 pokrycia. 3/4 pokrycia.
9/10 pokrycia. pokrycie całkowite z przerwami.
całkowite pokrycie. niebo niewidoczne.
Pozostałe oznaczenia
N - niż. W - wyż. Wiatr wieje w kierunku strzałki. brak strzałki oznacza ciszę. Krótkie piórko na strzałce odpowiada sile 1 st. B. dłuższe zaś 2 st. B. Ciśnienie w mb. Temperatura w st. Celsjusza.
Front ciepły
Front chłodny
Przekłudowany
Pow. polarne
Pow. zwrotnikowa
Opady
Londyn
Paryż
Zurich
Prague
Warszawa
Madryt
Sztokholm
Helsinki
Riga
Berlin
Wiedeń
Budapeszt
Stambuł
Ankara
P. I. M. Nr. 1387. 11.VIII.36. (88.000 i 300 do kresk).

Nazwa stacji	Dn 6.XII. (niedziela) 13 gmt. JJJ	$C_L C_M$	wwVhN	DDFWN	BBBTT	UC_H abb	Dr 6.XII. (niedziela) 18 gmt. $C_L C_M$	wwVhN	DDFWN	BBBTT	UC_H abb	RRMME
Gdynia	563	5X	03758	16428	12201	8X401	00	00790	16310	13200	90203	00030
Grudziądz	568	50	01644	49514	14001	80302	00	00690	16200	16251	90306	00025
Bydgoszcz	560	00	00690	20217	13704	70402	00	00690	18100	15851	90304	91040
Toruń	569	5X	02636	12226	14603	7X201	00	00690	00000	16850	8X205	00034
Poznań	551	50	01753	20303	13205	70300	00	00790	18200	15100	80304	00050
Kalisz	572	46	02674	16115	14302	74405	76	01673	08114	16250	72312	00028
Katowice	109	57	02655	16117	17501	9X201	52	03655	00028	18900	9X306	00028
Kraków	556	03	02690	00014	18452	75802	5X	05558	00028	19150	9X401	00007
Cieszyn	78	5X	03758	14228	17703	7X602	5X	03648	14228	19002	7X303	00043
Zakopane	561	50	02852	04115	99452	68302	00	00690	08210	99057	90300	00519
Hala Gąsien.	79											
Mława	105	5X	02646	12427	16657	9X606	5X	02644	12227	18051	96203	00518
Płock	106	07	02690	12327	15150	9X301	07	02690	12224	16651	9X302	00006
Warszawa	552	53	02764	14327	17150	9X501	53	02654	14228	18151	9X302	00008
Łódź	554	52	03754	12318	16300	9X301	00	00690	12120	17750	9X304	00028
Dęblin	566	57	02741	14216	18401	72603	00	00690	00010	19153	90101	00016
Lublin	555	5X	02636	16216	19700	9X702	00	00590	00010	21055	9X304	00000
Kielce	550	67	02644	12227	18851	8X101	6X	03638	00028	19852	9X302	00518
Wilno	565	5X	72538	10368	20852	9X802	5X	71638	10368	20250	9X803	97508
Suwałki	567	5X	03538	14248	19152	9X805	5X	03538	14128	19852	9X302	97528
Lida	571	6X	03628	12128	20252	9X807	5X	52428	12148	20551	9X903	97000
Grodno	78	5X	03638	45528	19851	8X803	5X	03538	45328	19551	8X300	00508
Białystok	570	5X	03738	12328	19151	8X805	5X	03638	14328	19851	9X301	00508
Lesna	103	5X	03638	00028	21052	9X603	5X	72428	00048	20150	9X501	92508
Brześć n/B	568	5X	03648	12128	19900	8X801	5X	03648	14128	20251	9X601	00008
Pińsk	562	5X	68628	08268	20250	9X807	5X	52528	08268	20200	9X300	92003
Łuck	574	5X	03548	00028	20450	9X301	XX	48209	12229	21551	9X602	00508
Przemyśl	79	01	03790	00028	18602	76401	00	05590	00000	21754	90302	00038
Lwów	558	51	02525	00027	19451	9X801	00	47190	00030	21055	80302	00XX4
Tarnopol	559	XX	04119	00029	19951	9X300	XX	44229	28139	20751	9X303	00518

Nazwa stacji	Dr 7.XII. (poniedziałek) 1936r. 7 gmt. JJJ	$C_L C_M$	wwVhN	DDFWN	BBBTT	UC_H abb	RRmmE	Szata śnieżna Grubość w cm	Gwiazd. Sądy w cm	Stan lotniska	Uwagi
Gdynia	563	3X	05538	14328	17351	8X204	00524				
Grudziądz	568	8X	05548	00028	18351	9X304	00535				
Bydgoszcz	560	57	05543	00036	17952	9X407	00520				
Toruń	569	5X	08448	12118	18751	9X206	00534				
Poznań	551	53	01652	16103	17151	90307	00524				
Kalisz	572	23	02564	10116	17251	80406	00528				
Katowice	109	58	08438	16128	19550	9X201	97518				
Kraków	556	3X	72538	00068	20452	9X103	02528				
Cieszyn	78	5X	03758	14178	19900	9X303	92527				
Zakopane	561	5X	77208	16168	99753	9X303	04569				
Hala Gąsien.	79	6X	72418	26168	92755	9X304	03569				
Mława	105	5X	03648	12228	19452	9X405	00558				
Płock	106	07	03590	12228	18051	97305	00526				
Warszawa	552	6X	72628	12268	19752	9X305	00520				
Łódź	554	5X	03638	14128	19100	9X305	00528				
Dęblin	566	5X	03638	12128	20452	9X403	00566				
Lublin	555	5X	03538	08228	21753	9X305	00560				
Kielce	550	6X	72428	10168	20352	9X402	01548				
Wilno	565	XX	46009	00029	21200	9X307	01508				
Suwałki	567	5X	03538	16228	21753	9X304	00548				
Lida	571	5X	57128	00048	21500	9X303	95525				
Grodno	78	5X	03538	12228	13852	9X301	00538				
Białystok	570	5X	08438	12228	21753	9X305	00538				
Lesna	103	5X	03538	00048	21750	9X204	97518				
Brześć n/B	568	5X	03648	10228	21652	9X303	00528				
Pińsk	562	5X	57528	00048	22950	9X304	97513				
Łuck	574	XX	48109	16239	23858	9X305	00548				
Przemyśl	79	03	03790	00028	22154	9X301	00548				
Lwów	558	51	02652	08217	21454	96301	00584				
Tarnopol	559	XX	46109	00039	22951	9X307	00568				

Spostrzeżenia aerologiczne

Pilotaże

Nazwa stacji	Godz.	200 m	500 m	1000 m	1500 m	2000 m	3000 m	4000 m	5000 m	6000 m	7000 m	Uwagi
Kraków 6.XII	17	-	WSW2									
Lwów 7.XII	7	-	SE7	S5	WSW4	WSW4						
Poznań -"-	7	S5	SW7	SW8	SW8	SW8						
Katowice-"-	7	SSW4	W3	WNW2								
Toruń -"-	8	SW6	SW4	SW4								
Gdynia -"-	8	S11	SSE7	S5								

Sondaże

Nazwa stacji	Wysokość m	Ciśnienie mb	Temp.	Wilgotn.	Nazwa stacji	Wysokość m	Ciśnienie mb	Temp.	Wilgotn.	Uwagi

Stan atmosfery w dniu 7 grudnia:

Szereg depresji ze środkami nad Włochami, Danią i Skandynawią północną ogarniają kraje Europy środkowej i północnej. Głęboka depresja ogarnia Islandię. Obszar wysokiego ciśnienia leży nad Rosją, Bałkanami i Azją Mniejszą, drugi utrzymuje się nad środkową częścią Atlantyku i krajami Europy zachodniej.

W Polsce - w Wielkopolsce dość pogodnie, poza tym przeważnie pochmurno, miejscami z mgłą lub opadem. Temperatura od -4° do +1°.

Przewidywany przebieg pogody w dniu 8 grudnia:

Przeważnie pochmurno z opadami śnieżnymi. Lekki mróz. Umiarkowane wiatry z kierunków południowych.

MAPA POGODY PAŃSTWOWEGO INSTYTUTU METEOROLOGICZNEGO w Warszawie

Wtorek dn. 8. XII. (grudzień) 1936 g. 7 G.M.T.

Symbole

Stan pogody

≡ ≡ mgła, = mgła w strzępach, ∞ opary, ∞ gęste opary (mgiełka), △ ✱ krupy, ▲ grad, ≡ mgła słabnąca, ≡ mgła gęstniejąca, ⊤ burza odległa, ⚟ wichura pyłowa,] Zjawisko miało miejsce w ciągu ostatniej godziny przed obserwacją, || Zjawisko z przerwami

natężenie	deszcz	dżdżu	śnieg	przelotne opady	burza	intensywność śnieżna
słabe	•	⊸	*	▽	K	+ +
średnie	:	⊸⊸	* *	▽	K	
silne	⋮	⊸⊸⊸	* * *	▽▽	K	+ + +

Zachmurzenie

○ pogodnie, ⊖ ślady chmur, ◔ 1/4 pokrycia, ◔ 1/4 pokrycia, ◑ 1/2 pokrycia, ◕ 3/4 pokrycia, ◕ 3/4 pokrycia, ◕ pokrycie całkowite z przerwami, ● całkowite pokrycie, ⊕ niebo niewidoczne.

Pozostałe oznaczenia

N - niż, W - wyż. Wiatr wieje w kierunku strzałki, brak strzałki oznacza ciszę. Krótkie piórko na strzałce odpowiada sile 1st B, dłuższe zaś 2st B. Ciśnienie w mb. Temperatura w st. Celsjusza.

Front ciepły

Front chłodny

Frzokludowany

Pow. polarne | Pow. zwrotnikowe | Opady

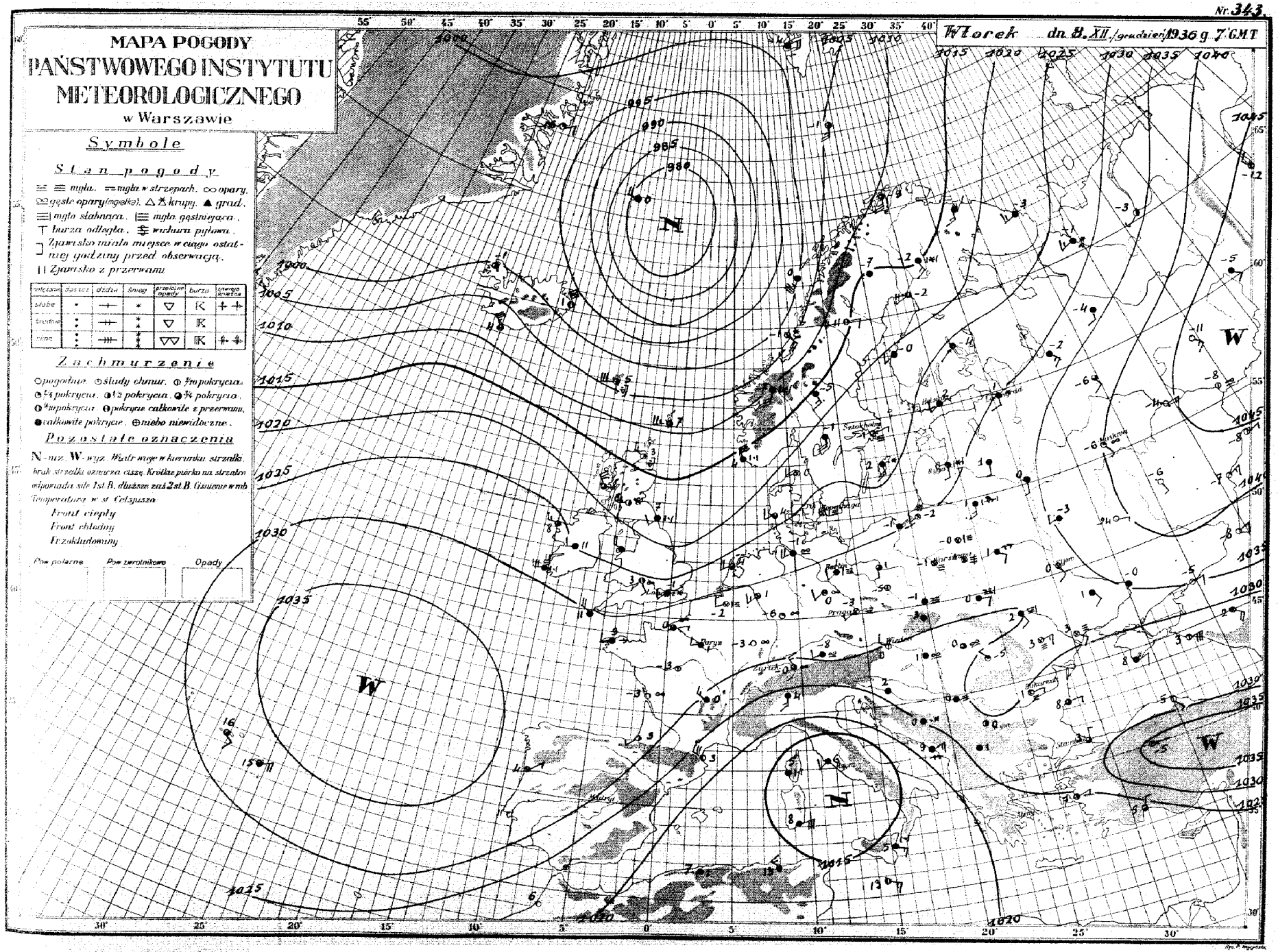

D. P. I. M. Nr. 1387. 11.VIII.36. (88.000 + 300 do kresu).

Nazwa stacji	Dn. 7.XII. (poniedziałek) 13 gmt. JJJ	C_L	C_M	wwVhN$_L$	DDFWN	BBBTT	UCHabb	Dn. 7.XII. (poniedziałek) 18 gmt. C_L	C_M	wwVhN$_L$	DDFWN	BBBTT	UCHabb	RRMME
Gdynia	563	03		08490	16304	19401	81304	52		05554	16318	23050	90313	00020
Grudziądz	568	00		05590	14200	21501	80312	00		05590	14100	24052	90306	00025
Bydgoszcz	560	00		00690	20110	19705	60303	00		05590	20110	24051	90307	00050
Toruń	569	07		05590	16104	20703	80307	XX		48209	00039	24853	9X307	00044
Poznań	551	53		01652	18203	19303	70305	50		01643	16113	23700	80308	00040
Kalisz	573	04		01790	12114	19103	64309	00		01790	10103	23753	72327	00048
Katowice	109	43		05563	20127	21501	8X403	5X		05548	20128	25051	8X106	00018
Kraków	556	6X		05538	00068	22151	9X407	6X		71538	00068	24850	9X207	92007
Cieszyn	78	07		02790	16116	21902	76403	5X		03548	00018	25150	9X308	00023
Zakopane	561	5X		72548	00068	01251	9X402	6X		72438	00068	03352	9X103	99509
Hala Gąsien.	25	6X		72318	24168	94055	9X404	6X		72X38	00068	95756	9X107	05529
Mława	105	5X		03528	12328	21551	9X401	5X		03228	12228	24650	9X107	00508
Płock	106	07		02590	12127	19901	9X303	07		08490	00028	24000	9X308	00013
Warszawa	552	6X		72428	10268	21950	9X304	5X		05538	12268	25051	9X307	01000
Łódź	554	57		02643	16125	20401	9X302	XX		48009	00039	24755	9X311	00028
Dęblin	566	6X		05538	08268	22451	9X303	6X		05538	08168	25151	9X207	96518
Lublin	555	6X		03548	08268	23351	9X309	5X		03538	08168	25952	9X304	91510
Kielce	559	6X		71538	00068	22552	9X305	6X		02537	08167	25052	9X305	02518
Wilno	553	5X		03428	12348	23501	9X301	5X		03428	16248	26101	9X307	97016
Suwałki	567	5X		08438	16138	23452	9X307	6X		72538	16268	25552	9X305	94528
Lida	571	6X		03618	00038	23800	9X307	6X		03528	12128	26900	9X307	01003
Grodno	75	5X		03638	14328	23151	9X305	5X		03538	12328	25851	9X307	00518
Białystok	570	5X		03628	12268	23452	9X303	5X		03638	12128	26152	9X305	97518
Leśna	103	5X		03538	00028	24100	9X207	5X		03438	00028	26500	9X306	00008
Brześć n/B	565	5X		03548	10228	23751	9X304	5X		87658	08128	26452	9X305	00518
Pińsk	562	5X		57528	10248	24601	9X305	5X		57528	00048	27101	9X307	91013
Łuck	574	5X		03418	14338	24600	9X905	5X		03418	12228	26901	9X104	00013
Przemyśl	79	52		03744	00028	23057	8X305	52		03745	00028	25552	9X306	00518
Lwów	558	57		05564	08215	22651	9X305	5X		05548	08228	25351	9X306	00XX4
Tarnopol	557	XX		48109	12139	23401	9X302	XX		44219	22139	26101	9X206	00013

Nazwa stacji	Dn. 8.XII. (wtorek) 1936r. 7 gmt. JJJ	C_L	C_M	wwVhN$_L$	DDFWN	BBBTT	UCHabb	RRmmE	Szata śnieżna grubość pokrywy w cm	świeży opady w cm	Stan lotniska	Uwagi
Gdynia	563	52		03644	00018	28651	9X206	00524				
Grudziądz	568	XX		46209	00039	30454	9X308	00535				
Bydgoszcz	560	5X		45348	00038	30154	9X304	00560				
Toruń	569	XX		44209	00039	31155	9X307	00560				
Poznań	551	52		02644	16123	30351	90308	00520				
Kalisz	573	00		01790	10103	30456	76316	00578				
Katowice	109	57		45244	00035	30951	9X309	00528				
Kraków	556	03		45190	00038	31452	9X309	03528				
Cieszyn	78	5X		04548	00078	30951	9X106	01517				
Zakopane	561	5X		03548	00068	09153	9X408	99539				
Hala Gąsien.	25											
Mława	105	5X		03528	00028	30651	9X105	00528				
Płock	106	XX		48109	00039	29652	9X306	00523				
Warszawa	552	XX		77319	00039	30551	9X305	97227				
Łódź	554	07		04490	16114	31455	82307	00558				
Dęblin	566	6X		77438	00068	30655	9X208	04548				
Lublin	555	5X		03538	08128	31751	9X316	01520				
Kielce	559	6X		77318	00038	30452	9X307	01538				
Wilno	553	5X		53418	16328	29701	9X303	97003				
Suwałki	567	6X		72538	18268	30152	9X307	03529				
Lida	571	6X		03528	00028	31501	9X305	01003				
Grodno	75	XX		46209	00039	30100	9X307	97518				
Białystok	570	XX		48109	00069	30150	9X305	02528				
Leśna	103	XX		44309	12239	30601	9X302	00503				
Brześć n/B	565	XX		57239	00049	30301	9X308	92523				
Pińsk	562	5X		54528	10248	31801	9X307	02013				
Łuck	574	5X		51428	10358	33001	9X306	93013				
Przemyśl	79	5X		47348	00028	31052	9X308	91548				
Lwów	558	5X		43418	08228	30200	9X307	00534				
Tarnopol	557	XX		48009	12139	30201	9X306	00013				

Spostrzeżenia aerologiczne

Pilotaże

Nazwa stacji	Godz.	200 m	500 m	1000 m	1500 m	2000 m	3000 m	4000 m	5000 m	6000 m	7000 m	Uwagi
Poznań 8.XII	7	SW6										

Sondaże

Nazwa stacji	Wysokość m	Ciśnienie	Temp.	Wilgoć	Nazwa stacji	Wysokość	Ciśnienie	Temp.	Wilgoć	Uwagi

Stan atmosfery

Głęboka depresja ze środkiem nad morzem Grenlandzkim ogarnia swym wpływem Anglię i Norwegię. Drugorzędne depresje nad Włochami i Bałtykiem. Pozostałą część Europy zalega obszar wyżowy ze środkami nad Uralem i Azorami oraz nad Azją Mniejszą.

W Polsce - na zachodzie chmurno z przejaśnieniami, poza tym pochmurno i mglisto, miejscami drobny opad. Temperatura od -6° do +2°.

Przewidywany przebieg pogody

Po chmurnym i mglistym ranku w ciągu dnia dość pogodnie. W górach umiarkowany, poza tym lekki mróz. Słabe wiatry miejscowe lub cisza.

Nr. 344

MAPA POGODY PAŃSTWOWEGO INSTYTUTU METEOROLOGICZNEGO w Warszawie

Środa dn. 9.XII/grudzień 1936 g. 7 GMT

Symbole

Stan pogody

≡ ≡ mgła. ≕ mgła w strzępach. ∞ opary. ∞ gęste opary (mgiełka). △ ⩟ krupy. ▲ grad. ≡| mgła słabnąca. |≡ mgła gęstniejąca. ⊤ burza odległa. ⩧ wichura pyłowa.
] Zjawisko miało miejsce w ciągu ostatniej godziny przed obserwacją.
[] Zjawisko z przerwami

natężenie	deszcz	śródz	śnieg	przelotne opady	burze	zamieć śnieżna
słabe	•	—+—	*	▽	ꓘ	⫩ ⫩
średnie	:	—++—	* *	▽	ꓘ	
silne	⋮	—+++—	* * *	▽▽	ꓘ	⫩ ⫩

Zachmurzenie

○ pogodnie. ○ ślady chmur. ⦶ 1/10 pokrycia. ◔ 1/4 pokrycia. ◑ 1/2 pokrycia. ◕ 3/4 pokrycia. ◕ 9/10 pokrycia. ⊖ pokrycie całkowite z przerwami. ● całkowite pokrycie. ⊕ niebo niewidoczne.

Pozostałe oznaczenia

N - niż. W - wyż. Wiatr wieje w kierunku strzałki. Ilość strzałki oznacza oszę. Krótkie piórko na strzałce odpowiada sile 1 st. B. dłuższe zaś 2 st. B. Ciśnienie w mb. Temperatura w st. Celsjusza.

Front ciepły
Front chłodny
Przeokludowany

Pow. polarne | Pow. zwrotnikowe | Opady

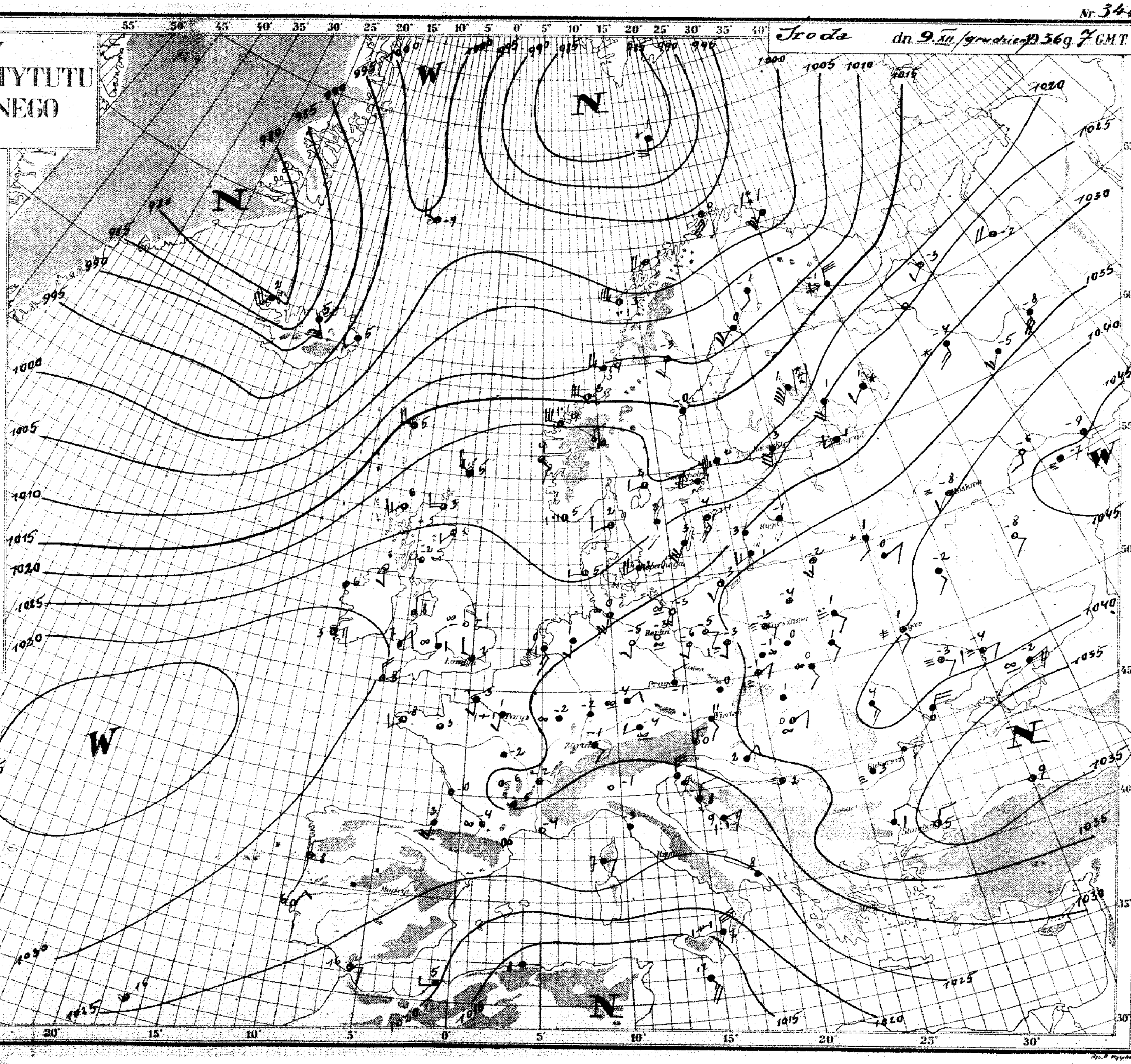

D. P. I. M. Nr. 1387. 11.VIII.36. (88.000 | 300 do kreśl.)

Nazwa stacji		Dn. 8.XII.(wtorek) 13gmt.						Dn. 8.XII.(wtorek) 18gmt.					
		JJJ	$C_L C_M$	wwVhN$_L$	DDFWN	BBBTTT	UC_Habb	$C_L C_M$	wwVhN$_L$	DDFWN	BBBTTT	UC_Habb	RRMME
Gdynia	562	80	01644	16214	29851	90300	5X	05548	18218	31551	9X105	00014
Grudziądz	568	5X	08434	00014	31751	9X301	5X	08438	00038	33051	9X301	97515
Bydgoszcz	560	5X	08435	20115	31701	8X101	5X	05538	22138	33200	9X303	00020
Toruń	569	00	08490	00030	32301	80300	XX	46209	00039	33952	9X303	00010
Poznań	557	5X	04538	24318	31900	9X301	5X	02626	16126	33151	9X301	00010
Kalisz	574	00	01790	20102	31850	71102	00	04790	00003	33154	76308	00028
Katowice	109	03	05590	32128	31901	8X302	00	47290	00010	34354	80303	00018
Kraków	556	5X	05538	02138	32801	9X303	5X	08438	06228	34000	9X303	00010
Cieszyn	78	5X	04548	00028	32301	9X101	5X	04448	00028	33600	9X304	00013
Zakopane	561	51	03644	04218	10751	9X302	5X	48109	00029	12054	9X403	00519
Hala Gąsienicowa	75												
Mława	104	XX	46105	00035	32753	9X102	XX	46109	00039	34455	9X107	97508
Płock	105	XX	46109	00039	31953	9X103	XX	46109	14139	33654	9X305	00010
Warszawa	552	5X	08448	28238	32750	9X303	XX	46119	28139	34552	9X305	97507
Łódź	553	00	04290	10130	33054	90303	XX	46009	10139	34455	9X3 03	00518
Będzin	554	5X	08448	00028	32600	9X305	5X	08448	00028	33750	9X103	96018
Lublin	555	5X	03548	10128	33001	9X308	5X	03548	00028	34600	9X304	00018
Kielce	558	6X	05528	00038	32301	9X303	6X	05528	00028	33650	9X303	97018
Włocławek	559	5X	57328	16368	31101	9X301	5X	03538	20348	32301	9X305	01023
Suwałki	567	5X	03538	18168	31551	9X303	5X	47138	24238	33353	9X305	93518
Łódź	553	XX	48209	14139	32202	9X105	6X	03528	16238	33401	9X304	01020
Wrocław	551	6X	72338	00038	31500	9X304	5X	03538	00028	33050	9X301	96018
Białystok	563	6X	23438	18138	32200	9X304	5X	03538	00028	33751	9X304	01018
Leszno	573	5X	57328	18238	32101	9X302	XX	57309	00039	33101	9X302	02023
Brzeście n/B.	565	5X	03638	00038	32301	9X302	5X	05538	00028	34000	9X305	97016
Pińsk	566	5X	64528	12248	33102	9X202	5X	62528	14248	34302	9X303	95022
Łuck	574	5X	52418	10248	35001	9X102	5X	03418	12248	37301	9X303	97023
Przemyśl	29	5X	03738	28	32701	9X303	5X	03638	00028	34700	9X305	00011
Lwów	558	5X	45418	18138	31900	9X301	5X	45428	00038	33500	9X303	00X14
Tarnopol	557	XX	46009	14139	32302	9X304	XX	46009	14139	34602	9X307	00023

Nazwa stacji		Dn. 8.XII.(środa) 1936r. 7gmt.						Szata śnieżna		Stan lotniska	Uwagi
		JJJ	$C_L C_M$	wwVhN$_L$	DDFWN	BBBTTT	UC_Habb	RRMMME	Wysokość warstwy w cm	Jakość nawierzchni		
Gdynia	563	5X	05528	18328	33252	9X203	00524					
Grudziądz	568	5X	08438	16238	35554	9X301	00555					
Bydgoszcz	560	XX	44209	18139	35154	9X302	00550					
Toruń	569	XX	46209	12239	35855	9X703	00564					
Poznań	557	00	04490	10230	34155	90401	00554					
Kalisz	574	XX	48109	14239	34453	8X303	00588	2				
Katowice	109	5X	08436	00026	34951	9X302	00568	3				
Kraków	556	XX	48219	06239	36251	9X104	00528	5				
Cieszyn	78	04	05690	00014	35050	96103	00538	5				
Zakopane	561	50	02674	00036	14054	98103	00589	26				
Hala Gąsienicowa	75	50	03853	18328	07801	57303	00519	68				
Mława	104	XX	46109	12139	36756	9X001	97578	3				
Płock	105	XX	48109	10139	35154	9X100	00556	ślad				
Warszawa	552	XX	46109	10139	36253	9X901	00548	7				
Łódź	553	XX	46109	12339	35552	9X300	00558	3				
Będzin	554	5X	08438	08128	36250	9X201	00538	6				
Lublin	555	5X	43318	00038	36700	9X300	00528	6				
Kielce	558	6X	05518	00028	36051	9X403	00528	13				
Włocławek	559	XX	44209	16329	36452	9X307	00535					
Suwałki	567	5X	45128	22238	37258	9X304	00599	18				
Łódź	553	5X	47428	18128	37000	9X305	00504					
Wrocław	551	5X	45328	20238	37057	9X301	00578	3	1			
Białystok	563	XX	46109	00039	37354	9X303	00558	8				
Leszno	573	XX	48109	00039	36601	9X305	00003	2				
Brzeście n/B.	565	5X	47238	00038	37101	9X306	97501					
Pińsk	566	5X	45318	12248	28101	9X205	96012					
Łuck	574	5X	03428	12228	37701	9X106	00003	ślad				
Przemyśl	29	5X	05538	00038	31051	9X303	00528	2				
Lwów	558	5X	05538	14238	36900	9X303	00514	9	1			
Tarnopol	557	XX	46009	00039	31101	9X307	00012					

Spostrzeżenia aerologiczne

Pilotaże

Nazwa stacji	600m	200m	1000m	3000m	5000m	2000m	3000m	4000m	5000m	6000m	7000m	Uwagi
Poznań 8.XII	13	SW5	WSW4									
Kraków "	12	chmury 380 mtr.										
Warszawa"	13	NW2	NNE3	NW4	WNW2							
Katowice"	12	ENE2	E3	ENE4	SSW3	SSW5	SW12					
Gdynia "	12	SW9	WSW7	SW9	SW8	WSW7						
Kraków9.XII	8	chmury 100 mtr.										
Poznań "	7	SSE5	SSE6	S8								
Gdynia "	8	chmury 150 mtr.										

Sondaże

Nazwa stacji	Wysokość m	Temperatura °C	Temp.	Wilgoć	Nazwa stacji	Wysokość m	Temperatura °C	Temp.	Wilgoć	Uwagi

Stan atmosfery w dniu 9 grudnia

Obszerny i silny wyż z nad Rosji ogarnia swym wpływem niemal cały kontynent europejski, łączy się ponad Pirenejami z wyżem Azorskim. Głębokie depresje przesuwają się nad Islandią i oc. Lodowatym, ogarniając swym wpływem Skandynawię, Danię i Francję północną. Druga depresja przesuwa się nad Afryką północną.

W POLSCE: chmurno i mglisto, miejscami przejaśnienia. Temp. od 1° deb°.

Przewidywany przebieg pogody w dniu 10 grudnia

Mało chmurno i mglisto, w ciągu dnia przejaśnienia. Lekki mróz. Słabe wiatry z kierunków południowych.

Nr. 345.

MAPA POGODY PAŃSTWOWEGO INSTYTUTU METEOROLOGICZNEGO w Warszawie

Czwartek dn. 10. XII./grudzień/1936 g. 7 GMT

Symbole

Stan pogody

≡ mgła. ≡ mgła w strzępach. ∞ opary. ∞ gęste opary mgielne. △ ⅄ krupy. ▲ grad.
≡ mgła słabnąca. ≡ mgła gęstniejąca.
T burza odległa. ⚟ wichura pyłowa.
] Zjawisko nowo zaszłe w ciągu ostatniej godziny przed obserwacją.
|| Zjawisko z przerwami

natężenie	deszcz	drizzle	śnieg	przelotny opadu	burza	zamarzanie	
słabe	•	—	*	▽	K	+	+
umiarkowane	:	—	* *	▽	K		
silne	:	—	* *	▽▽	KK	+	+

Zachmurzenie

○ pogodne. ○ ślady chmur. ◔ 1/4 pokrycia. ◑ 1/2 pokrycia. ◕ 3/4 pokrycia. ◔ 1/4 pokrycia. ◑ pokrycie całkowicie z przerwami. ● całkowite pokrycie. ⊕ niebo niewidoczne.

Pozostałe oznaczenia

N raz. W wyż. Wiatr wieje w kierunku strzałki, brak strzałki oznacza ciszę, krótkie piórko na strzałce odpowiada sile 1 st B, dłuższe zaś 2 st B. Cyfrowe wartości temperatura w st. Celsjusza.

Front ciepły
Front chłodny
Frontolizy

Pow. polarne | Pow. zwrotnikowe | Opady

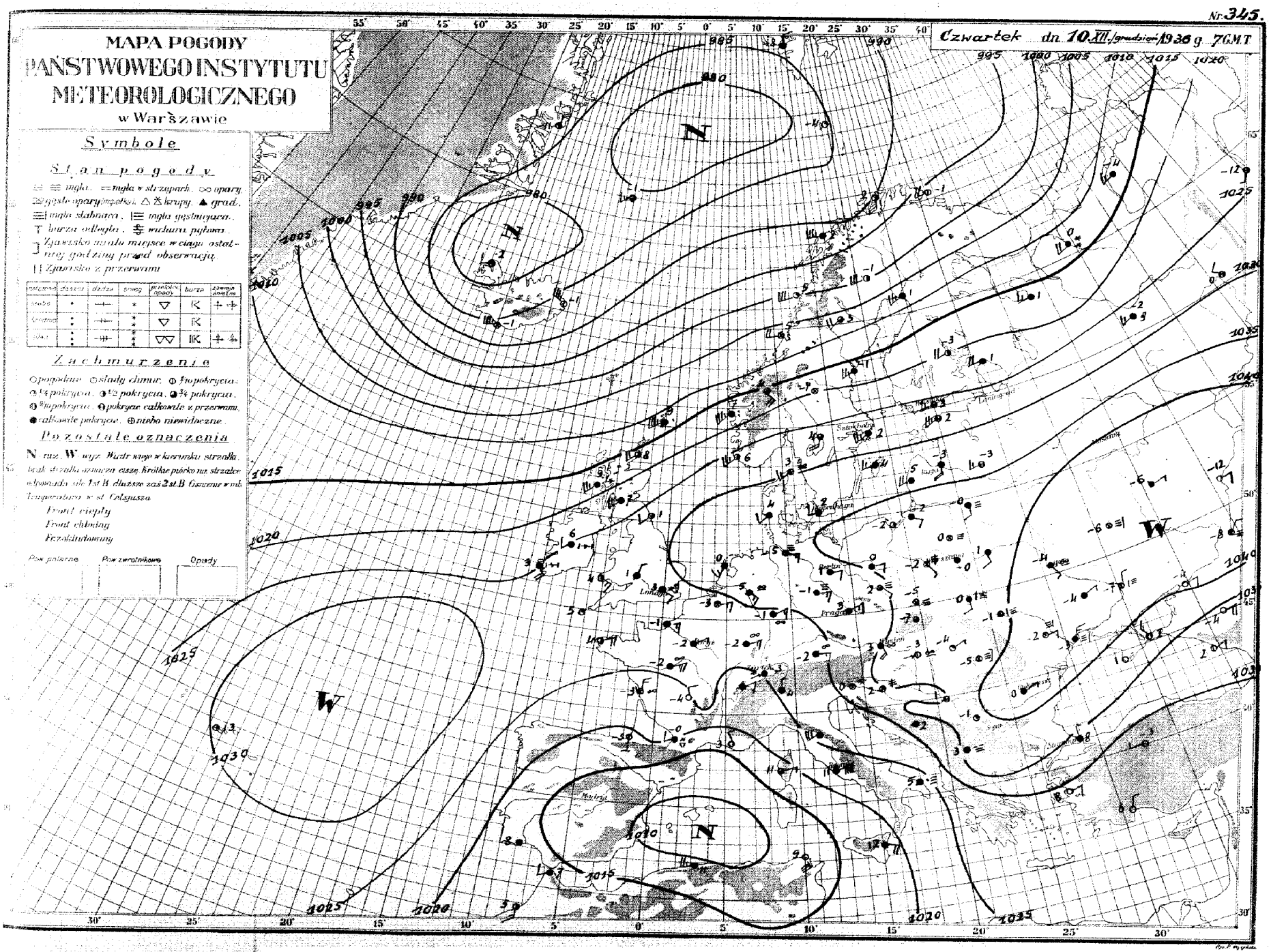

P. I. M. Nr. 1387. 11.VIII.36. (68.000 + 300 do kreśl.)

Nazwa stacji	Dn 9.XII. (środa) 13gmt. JJJ	$C_L C_M$	wwVhN$_L$	DDFWN	BBBTT	UC$_H$abb	Dn 9.XII. (środa) 18gmt. $C_L C_M$	wwVhN$_L$	DDFWN	BBBTT	UC$_H$abb	RRMME
Gdynia	563	07	01690	18314	34000	70901	00	05690	55300	34353	90200	00014
Grudziądz	568	5X	05538	16328	36353	9X304	6X	72538	18268	36352	9X302	97505
Bydgoszcz	560	XX	46209	16139	35753	9X401	XX	48009	00039	36052	9X001	00500
Toruń	569	XX	46209	00039	36252	9X701	XX	46209	12239	36251	9X300	00504
Poznań	551	XX	44209	14239	34752	9X904	XX	48209	12139	35951	9X305	00514
Kalisz	573	XX	48349	12139	33900	8X901	XX	46309	00039	34350	8X300	00018
Katowice	709	5X	08458	12118	35300	8X300	5X	03648	12228	35700	9X202	00018
Kraków	552	XX	45109	08239	36251	9X703	XX	48109	08239	36452	9X803	00008
Cieszyn	78	07	04590	00017	34704	7X503	04	04590	00015	35402	96302	00047
Zakopane	561	04	03790	04218	14302	87603	00	00690	00010	14755	90203	00059
Huta Cięsien	75	44	03841	20428	07500	77440						
Mława	705	XX	46109	12139	36453	9X705	6X	06109	12139	36751	9X201	97518
Płock	706	XX	44309	12239	34952	9X903	5X	44318	12238	35551	9X301	00516
Warszawa	552	5X	08528	14238	36650	9X901	5X	05518	16228	37700	9X302	00507
Łódź	554	5X	05438	10238	35550	9X403	5X	43328	10238	35850	9X301	00508
Dęblin	566	5X	05538	10128	36401	9X901	5X	05538	12128	37250	9X100	00057
Lublin	555	5X	03548	10138	37950	9X302	5X	05428	00038	38550	9X302	00008
Kielce	553	6X	05518	00028	36100	9X401	XX	46109	00039	36251	9X300	00008
Wilno	563	5X	03548	16228	37051	9X304	5X	03538	16128	36850	9X901	00015
Suwałki	567	5X	47138	00038	37757	9X301	5X	45138	00038	37254	9X300	00548
Lwów	577	5X	08528	18128	37401	9X301	XX	46190	00039	37601	9X301	00010
Grodno	79	5X	03428	22138	37052	9X903	5X	45228	00038	37151	9X901	00508
Białystok	570	XX	44209	00039	37051	9X903	XX	48209	00039	37750	9X301	00508
Leśna	103	XX	46209	00039	37401	9X301	XX	46109	00039	37401	9X901	97023
Brześć n/B.	555	5X	57438	00038	37001	9X601	5X	03538	00038	37501	9X601	97011
Pińsk	562	5X	03528	14238	37802	9X300	5X	03628	12128	38502	9X300	97022
Łuck	574	5X	03418	12228	38701	9X904	5X	03418	12228	39302	9X601	00023
Przemyśl	79	5X	05538	00028	37751	9X300	5X	47238	00028	38552	9X301	00008
Lwów	558	5X	05518	12228	36900	9X301	5X	43418	00038	38151	9X301	00X14
Tarnopol	557	6X	43428	14138	37502	9X302	6X	03538	00028	38602	9X405	00022

Nazwa stacji	Dn 10.XII. (czwartek) 1936r. 7gmt. JJJ	$C_L C_M$	wwVhN$_L$	DDFWN	BBBTT	UC$_H$abb	RRmmE	Szata śnieżna: głębokość pokrywy w cm	Szata śnieżna: świeżo spadły śnieg	Stan lotniska	Uwagi
Gdynia	563	01	08490	00014	36252	95300	00540				
Grudziądz	568	5X	08438	00028	36850	9X902	97525				
Bydgoszcz	560	XX	44209	10139	37051	9X901	00510				
Toruń	569	5X	45338	10138	37650	9X201	00524				
Poznań	551	5X	04418	06238	36050	9X801	00524				
Kalisz	573	5X	03568	00038	35401	8X300	00518				
Katowice	709	07	08490	00034	37356	85901	00568				
Kraków	552	XX	46109	08139	38655	9X101	00558				
Cieszyn	78	00	47290	00015	37553	96303	00538				
Zakopane	561	00	02690	16105	15457	98902	00589				
Huta Cięsien	75	00	03890	16418	10004	37102	00529				
Mława	705	5X	03428	00038	37951	9X401	97528				
Płock	706	5X	08428	12238	36752	9X301	00526				
Warszawa	552	XX	57109	14139	38652	9X303	00527				
Łódź	554	5X	05428	08208	37155	9X801	00558				
Dęblin	566	5X	45338	08138	38152	9X101	00548				
Lublin	555	5X	47318	10138	39152	9X906	00528				
Kielce	553	XX	44209	00039	38358	9X300	00588				
Wilno	563	5X	45328	16238	37150	9X301	00505				
Suwałki	567	5X	45138	00038	37251	9X301	00548				
Lwów	577	5X	43328	18138	37400	9X801	97000				
Grodno	79	5X	03438	22138	37300	9X300	97508				
Białystok	570	XX	46209	00039	38300	9X301	00508				
Leśna	103	XX	48109	00039	37801	9X300	00003				
Brześć n/B.	555	5X	57438	00048	38950	9X302	97511				
Pińsk	562	5X	03628	16228	38701	9X302	00012				
Łuck	574	5X	03538	14328	39700	9X304	00002				
Przemyśl	79	XX	46209	00039	39053	9X302	00548				
Lwów	558	5X	47108	16238	38300	9X401	00514				
Tarnopol	557	XX	48109	14139	39452	9X401	00524				

Spostrzeżenia aerologiczne

Pilotaże

Nazwa stacji	Godz.	200m	500m	1000m	1500m	2000m	3000m	4000m	5000m	6000m	7000m	Uwagi

Sondaże

Nazwa stacji	Wysokość m	Ciśnienie mm	Temp. °C	Wilgotn. %	Nazwa stacji	Wysokość m	Ciśnienie mm	Temp. °C	Wilgotn. %	Uwagi

Stan atmosfery w dniu 10 grudnia:

Szereg głębokich ośrodków depresyjnych przeciąga w pasie od Islandii, poprzez morze Norweskie aż do Nowej Ziemi; płytki niż nad morzem Śródziemnym. Poza tym całą Europę pokrywa obszar wysokiego ciśnienia.

W Polsce - w dzielnicach południowych i na wybrzeżu rozpogodzenia, poza tym pochmurno i mglisto. Temperatura od 0° do -8°.

Przewidywany przebieg pogody w dniu 11 grudnia:

W dalszym ciągu pogoda chmurna i mglista z przejaśnieniami w ciągu dnia, zwłaszcza w dzielnicach południowych. W górach umiarkowany, poza tym lekki mróz. Słabe wiatry z kierunków wschodnich.

Nr 346.

MAPA POGODY PAŃSTWOWEGO INSTYTUTU METEOROLOGICZNEGO w Warszawie

Piątek dn. 11. XII. (grudnia) 1936 g. 7 G.M.T.

Symbole

Stan pogody

≡ mgła. ≡ mgła w strzępach. ∞ opary. ∞ gęste opary (mgiełka). △ krupy. ▲ grad. ≡ mgła słabnąca. ≡ mgła gęstniejąca. T burza odległa. ≡ wichura pyłowa.] Zjawisko miało miejsce w ciągu ostatniej godziny przed obserwacją. || Zjawisko z przerwami.

natężenie	deszcz	dżdżu	śnieg	przelotne opady	burza	zawieje śnieżne
słabe	•		*	▽	K	
średnie	:		* *	▽	K	
silne	⁝		* * *	▽▽	K	

Zachmurzenie

○ pogodnie. ○ ślady chmur. ◔ 1/10 pokrycia. ◔ 3/4 pokrycia. ◑ 1/2 pokrycia. ◕ 3/4 pokrycia. ◔ 9/10 pokrycia. ◕ pokrycie całkowite z przerwami. ● całkowite pokrycie. ⊕ niebo niewidoczne.

Pozostałe oznaczenia

N-wiatr. W. wyż. Wiatr wieje w kierunku strzałki, brak strzałki oznacza ciszę. Krótkie piórko na strzałce odpowiada sile 1st B, dłuższe zaś 2 st. B. Ciśnienie w mb. Temperatura w st. Celsjusza.

Front ciepły

Front chłodny

Frzokładowany

Pow. polarna | Pow. zwrotnikowa | Opady

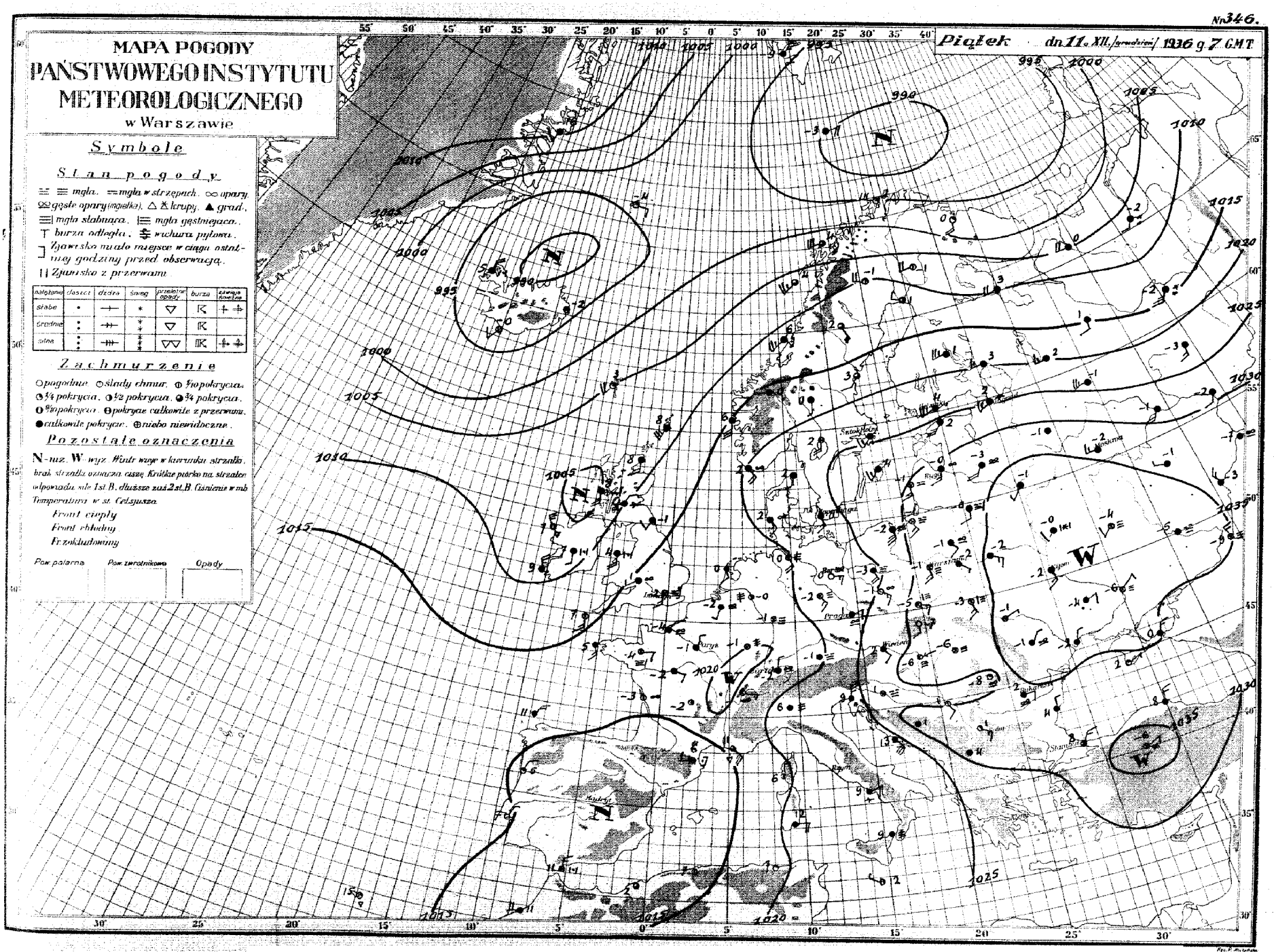

M. Nr. 1387. 11.VIII.36. (88.000 i 300 do kreśl).

Nazwa stacji	Dn 10.XII. (czwartek) 13gmt. JJJ	$C_L C_M$	wwVhN$_L$	DDFWN	BBBTT	UC$_H$abb	RRMME	Dn 10.XII. (czwartek) 18gmt. $C_L C_M$	wwVhN$_L$	DDFWN	BBBTT	UC$_H$abb	RRMME
Gdynia	563	08	15500	18135	36202	80706	5X	05647	16327	34300	9X806	00024
Grudziądz	568	5X	05538	06228	36201	9X906	50	01643	14313	34750	90805	00015
Bydgoszcz	560	5X	43328	08238	35801	9X906	XX	64009	10239	34651	9X802	00010
Toruń	569	5X	45338	10138	36400	9X803	5X	45338	12238	35451	9X703	00014
Poznań	551	00	08490	08210	33702	80809	00	05590	10300	32401	90803	00024
Kalisz	573	74	01773	08214	33903	75907	5X	44350	08139	32852	8X604	00038
Katowice	109	07	05690	12103	34900	70809	XX	46209	00009	34656	9X803	00008
Kraków	556	XX	46109	08239	37155	9X815	XX	46109	08339	36056	9X704	00520
Cieszyn	78	00	05490	00014	35002	76805	00	04490	00010	34352	80903	00048
Zakopane	561	00	02690	00025	14701	88803	00	45300	00010	13255	90601	00029
Huta Gąsien.	75	00	02890	28125	09204	38803	00	00X90	24210	08804	40802	00069
Mława	105	XX	46109	00029	37352	9X903	XX	46109	00039	36454	9X901	97508
Płock	106	XX	48109	12239	35852	9X903	XX	44209	12239	34953	9X805	00506
Warszawa	552	XX	48109	14139	37752	9X805	XX	46109	12239	36552	9X604	00507
Łódź	554	5X	05535	10235	36052	8X804	XX	46209	08239	33153	9X804	00508
Dęblin	566	5X	08438	08228	37351	9X605	5X	43338	08238	36751	9X601	00508
Lublin	555	5X	47218	08138	38151	9X904	5X	57318	12138	37000	9X802	97008
Kielce	559	XX	44209	08139	36955	9X906	XX	46109	08139	35455	9X804	00528
Wilno	553	5X	03438	16228	37000	9X801	5X	03548	28228	36850	9X801	01015
Suwałki	562	5X	45138	00038	37652	9X801	5X	08438	00038	37052	9X802	00518
Lida	571	5X	08518	00038	37601	9X701	XX	48209	00039	37201	9X802	00010
Grodno	76	5X	47228	22138	37400	9X902	5X	45328	00038	37000	9X801	00018
Białystok	570	XX	48109	00039	37951	9X902	XX	44209	00039	37350	9X803	00008
Leśna	103	XX	44409	00039	37700	9X300	XX	44409	00039	37000	9X903	00023
Brześć n/B.	565	XX	46129	00039	37750	9X405	5X	57238	00038	37351	9X603	91011
Pińsk	563	5X	54518	16248	38101	9X603	5X	03528	00048	37900	9X000	97022
Łuck	574	5X	03528	12328	38600	9X806	5X	03538	12328	38451	9X304	00022
Przemyśl	79	5X	45228	00038	37952	9X005	5X	08538	00038	37051	9X801	00518
Lwów	558	XX	45208	14238	37850	9X903	XX	48109	14139	37151	9X600	00XX6
Tarnopol	557	XX	44209	14139	38302	9X802	XX	46219	14139	37352	9X801	00024

Nazwa stacji	Dn 11.XII. (piątek) 1936r. 7gmt JJJ	$C_L C_M$	wwVhN$_L$	DDFWN	BBBTT	UC$_H$abb	RRmmE	Szata śnieżna pokrycie w cm	śnieg świeży w cm	Stan lotniska	Uwagi
Gdynia	563	5X	084X8	14528	28552	9X909	00524				
Grudziądz	568	5X	05538	53428	29751	9X808	00535				
Bydgoszcz	560	XX	44209	12339	28652	9X807	00520				
Toruń	569	5X	43338	14338	29751	9X807	00530				
Poznań	551	5X	45318	45438	22753	9X300	00534				
Kalisz	573	77	02565	41316	27752	87818	00548	01			
Katowice	109	XX	46209	00039	30055	9X806	00568	02			
Kraków	556	XX	48209	08339	31155	9X705	97560	05			
Cieszyn	78	00	45290	00030	30757	90804	00578	03			
Zakopane	561	00	00890	16200	09157	90803	00589	23			
Huta Gąsien.	75	00	00890	18200	03404	30803	00019	65			
Mława	105	XX	44109	12239	31452	9X904	97568	03			
Płock	106	XX	48209	12339	30351	9X607	00536	ślad			
Warszawa	552	XX	46309	14339	31351	9X807	97520	06			
Łódź	554	XX	46209	08239	29953	9X803	00548	03			
Dęblin	566	5X	08438	10328	32252	9X704	00538	05			
Lublin	555	5X	43328	12348	33452	9X806	92528	04			
Kielce	559	XX	46209	08139	30552	9X805	00558	12			
Wilno	553	5X	43238	16228	34050	9X805	00505	03			
Suwałki	562	5X	08438	24238	33051	9X805	00528	11			
Lida	571	XX	46209	22239	34600	9X603	00000				
Grodno	76	5X	03538	45328	33451	9X805	00518	02			
Białystok	570	5X	08428	12228	33551	9X807	00528	08			
Leśna	103	5X	03538	00028	34751	9X603	00528	01			
Brześć n/B.	565	5X	03538	10148	34052	9X803	94525				
Pińsk	563	5X	03638	10328	35352	9X801	00525				
Łuck	574	5X	03538	12328	35751	9X502	00524				
Przemyśl	79	5X	05538	00038	33152	9X803	00538	02			
Lwów	558	XX	48109	12339	23953	9X601	00534	02			
Tarnopol	557	6X	47428	14138	39053	9X803	00534				

Spostrzeżenia aerologiczne

Pilotaże

Nazwa stacji	Godz.	200m	500m	800m	1500m	2000m	3000m	4000m	5000m	6000m	7000m	Uwagi

Sondaże

Nazwa stacji	Wysokość m	Ciśnienie mm	Temp. C	Wilgotn.	Nazwa stacji	Wysokość m	Ciśnienie mm	Temp. C	Wilgotn.	Uwagi

Stan atmosfery w dniu 11 grudnia:

Wyż barometryczny, którego środek znajduje się nad Ukrainą ogarnia swym wpływem niemal cały kontynent europejski. Płytki niż nad półwyspem Pirenejskim. Poza tym niskie ciśnienie ciągnie się pasem od Nowej Ziemi ku Islandii i zatoką sięga nad Szkocję i Irlandię.

W Polsce - w dzielnicach południowych i zachodnich pogoda słoneczna, poza tym pochmurno i mglisto. Temperatura od 0° do -7° (Wilno-Cieszyn).

Przewidywany przebieg pogody: w dniu 12 grudnia:

Naogół pogoda bez zmian - chmurno i mglisto z rozpogodzeniami w dzielnicach południowych. Naogół lekki mróz przy słabych wiatrach południowo-wschodnich.

Nr. 347.

Sobota dn. 12. XII. /grudnia/ 1936 g. 7 G.M.T.

MAPA POGODY
PAŃSTWOWEGO INSTYTUTU METEOROLOGICZNEGO
w Warszawie

Symbole

Stan pogody

≡ mgła, = mgła w strzępach, ∞ opary, ∞ gęste opary (mgełka), △ ⅄ krupy, ▲ grad, ≡ mgła słabnąca, ≡ mgła gęstniejąca, T burza odległa, ⇶ wichura pyłowa,] Zjawisko miało miejsce w ciągu ostatniej godziny przed obserwacją,] Zjawisko z przerwami

	deszcz	dżdżu	śniegu	przelotnych opadów	burzy	zamarzania	
słabo	•	—·—	*	▽	K	+	+
umiarkowanie	:	—·—	⁝	▽	K		
mocno	⁝	—·—	⁝	▽▽	K	+	+

Zachmurzenie

○ pogodnie, ⊘ ślady chmur, ⊘ ¼ pokrycia, ◔ ¼ pokrycia, ◑ ½ pokrycia, ◕ ¾ pokrycia, ◑ ½ pokrycia, ⊖ pokrycie całkowite z przerwami, ● całkowite pokrycie, ⊕ niebo niewidoczne.

Pozostałe oznaczenia

N wiatr, W wyżu. Wiatr wieje w kierunku strzałki, brak strzałki oznacza ciszę. Krótkie pióro na strzałce odpowiada sile 1 st. B, dłuższe zaś 2 st. B. Liczbami w nb temperatura w st. Celsjusza.

Front ciepły

Front chłodny

Frzokluzjowany

Pow. polarne | Pow. zwrotnikowa | Opady

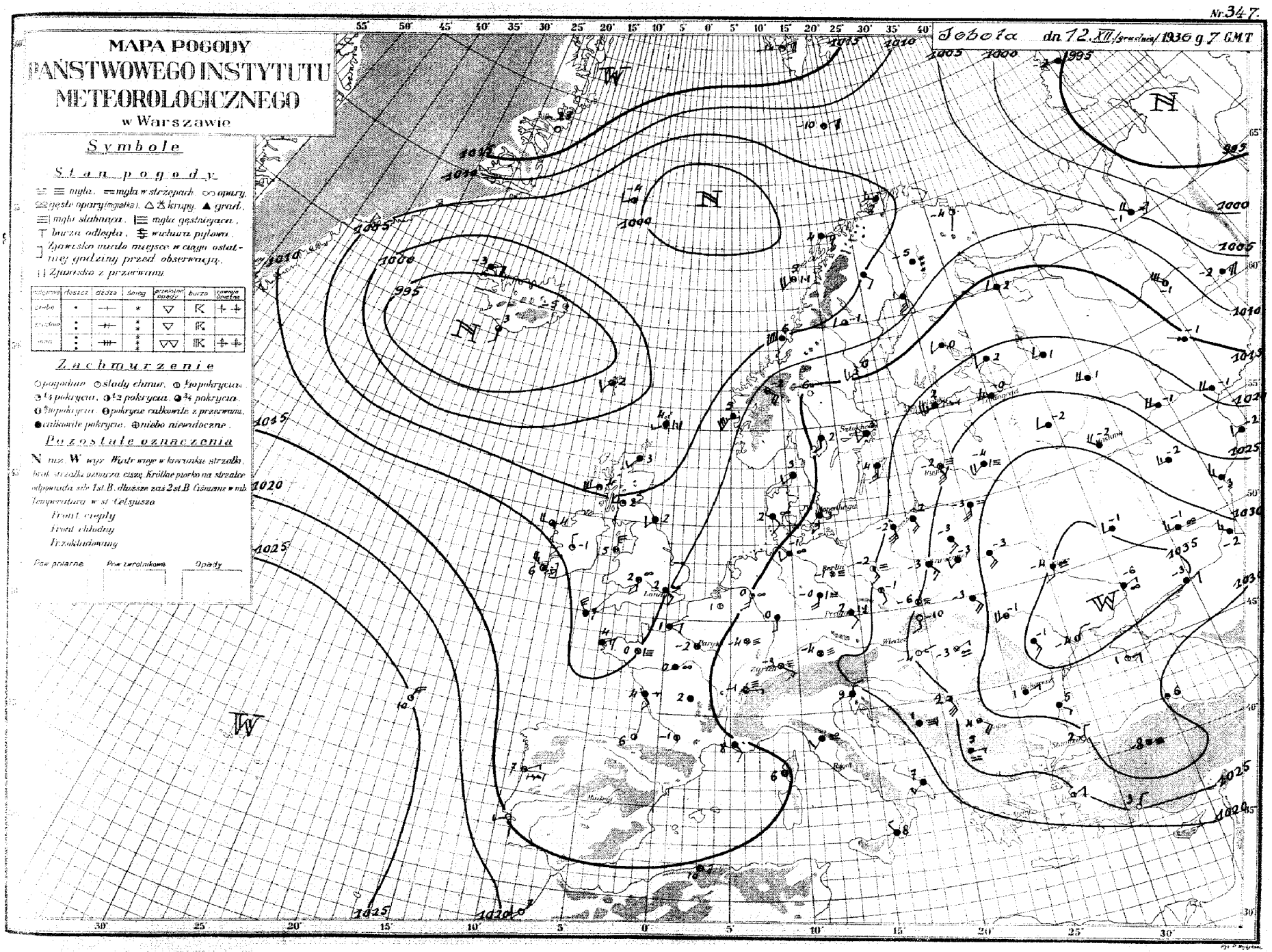

D. . . M. Nr. 1327. 11.VIII.36. (88.000 + 500 do kresl.)

Nazwa stacji	Dn. 11. XII. (piątek) 13 gmt.						Dn. 11. XII. (piątek) 18 gmt.					
	J.J.J C_L C_M	wwVhN$_L$	DDFWN	BBBTT	UC$_H$abb	RRMME	C_L C_M	wwVhN$_L$	DDFWN	BBBTT	UC$_H$abb	RRMME
Gdynia	563 5X	05548	14638	26150	9X809		5X	05548	14528	23851	9X803	00014
Grudziądz	568 5X	05538	49528	27050	9X809		5X	05538	49528	25651	9X801	00505
Bydgoszcz	560 XX	46209	12339	26051	9X811		5X	45328	12238	24351	9X801	00510
Toruń	569 5X	47338	12338	27351	9X809		5X	45338	45438	25751	9X801	00500
Poznań	551 50	04525	45535	23251	90811		50	02625	12435	21851	90300	00504
Kalisz	573 43	02565	41316	25551	80811		5X	02456	08228	23252	8X807	00508
Katowice	109 XX	46209	12139	27753	9X808		XX	46209	12239	26154	9X807	00538
Kraków	556 XX	44109	00039	28233	9X604		XX	48009	10239	26952	9X802	00528
Cieszyn	78 00	04490	00030	27150	90608		00	04490	00000	26354	90603	00018
Zakopane	561 00	00690	18100	07302	70807		00	00690	28100	05905	90902	00039
Hala Gąsien.	75 00	00890	20200	03505	40604		00	00X90	18500	01905	20804	00079
Mława	105 XX	46109	12239	29352	9X901		XX	46109	12339	27752	9X601	97518
Płock	106											
Warszawa	552 XX	46309	12339	29351	9X808		XX	44409	10339	27952	9X802	00508
Łódź	554 6X	03638	12328	27052	9X809		5X	03638	12228	25752	9X803	00528
Dęblin	566 5X	05538	10328	30151	9X706		5X	05548	10328	28552	9X803	00508
Lublin	555 5X	03438	12338	31552	9X804		5X	03438	14328	30752	9X702	00508
Kielce	559 5X	47318	08228	28352	9X808		5X	43318	08138	27352	9X802	00528
Wilno	553 5X	03648	16328	31500	9X810		XX	57438	14348	30151	9X805	97015
Suwałki	567 5X	45138	16238	31052	9X807		5X	45138	14138	29252	9X803	00518
Lida	571 5X	03428	14228	32651	9X807		5X	03538	14328	31752	9X801	00010
Grodno	76 5X	03538	12428	31451	9X809		5X	03538	12328	29952	9X602	00008
Białystok	570 5X	03628	12228	34152	9X808		5X	03628	45328	30152	9X801	00008
Leśna	703 5X	03538	12328	33052	9X706		5X	03438	10328	32153	9X602	00006
Brześć n/B.	565 5X	03538	10228	31951	9X807		5X	03538	10328	30652	9X802	00004
Pińsk	562 51	03635	12328	33751	9X705		51	03635	12328	32952	9X000	XXXXX
Łuck	574 5X	03537	12427	34152	9X805		5X	03538	12428	32852	9X805	00514
Przemyśl	79 5X	05638	12128	30651	9X808		5X	05638	12228	29751	9X802	00518
Lwów	558 5X	03628	12338	31152	9X808		5X	03528	12428	30553	9X802	00X04
Tarnopol	557 6X	45318	12238	33953	9X801		6X	45318	12238	33154	9X301	00524

Nazwa stacji	Dn. 12. XII. (sobota) 1936 r. 7 gmt						Szata śnieżna		Stan lotniska	Uwagi
	J.J.J C_L C_M	wwVhN$_L$	DDFWN	BBBTT	UC$_H$abb	RRmmE	grubość warstwy w cm	rodzaj śniegu w %		
563	5X	05548	47628	20452	9X805	00524				
568	5X	05538	49528	22451	9X801	00520				
560	5X	04428	14238	21051	9X804	00520				
569	5X	05518	45328	22651	9X801	00524				
551	50	04554	12304	19952	90803	00534				
573	73	02664	45215	20653	80806	00548	01			
109	XX	48109	12139	24356	9X401	00568	02			
556	XX	46109	00039	25056	9X105	97568	05			
78	40	01751	14201	23300	80603	00588	03			
561	00	00790	16200	03460	90300	00619	22			
75	00	00890	18500	98100	30802	00509	60			
105	5X	03418	12338	24453	9X501	97538	03			
106	5X	05528	35428	23052	9X601	00526	ślad			
552	5X	03528	14328	25153	9X801	00538	06			
554	6X	03538	12228	23153	9X601	00538	03			
566	5X	03638	45428	25952	9X000	00548	04			
555	5X	03538	45328	26953	9X702	00538	04			
559	5X	08418	08138	25154	9X300	00559	12			
553	5X	04438	16328	27753	9X605	00545	03			
567	5X	08438	16338	26354	9X813	00558	08			
571	6X	03518	14328	29053	9X806	00544				
76	6X	03538	45428	27153	9X601	00538	02			
570	5X	03628	45328	27453	9X401	00548	08			
703	5X	03538	12428	29954	9X801	00546	01			
565	5X	03638	20228	28453	9X801	00534				
562	57	03635	12428	30353	9X805	00544				
574	5X	03538	45528	31353	8X302	00544				
79	5X	05747	12227	28353	9X601	00544	02			
558	5X	03628	43528	28553	9X403	00534	02			
557	6X	03638	14238	30152	9X603	00554				

Spostrzeżenia aerologiczne

Piłkowo

Nazwa stacji	600m	200m	500m	1000m	1500m	2000m	3000m	4000m	5000m	6000m	7000m	Uwagi

Sundaze

Nazwa stacji	Wysokość	Ciśnienie	Temp	Wilgotn	Nazwa stacji	Wysokość	Ciśnienie	Temp	Wilgotn	Uwagi

Stan atmosfery w dniu 12 grudnia:

Wyż barometryczny, którego ośrodek leży nad Ukrainą ogarnia znaczną część kontynentu europejskiego. Niskie ciśnienie nad krajami Europy zachodniej, północno-zachodniej i na dalekiej północy.

W Polsce - na południowym-zachodzie i południu rozpogodzenia, poza tym mglisto i pochmurno. Temperatura od -10° do -1°.

Przewidywany przebieg pogody w dniu 13 grudnia:

W dzielnicach południowo-zachodnich i w górach większe rozpogodzenia, poza tym chmurno i mglisto z przejaśnieniami w ciągu dnia. Naogół lekki mróz. Umiarkowane wiatry południowo-wschodnie.

Nr. 348

MAPA POGODY
PAŃSTWOWEGO INSTYTUTU METEOROLOGICZNEGO
w Warszawie

Niedziela dn. 13. XII. grudnia 1936 g. 7 GMT

Symbole

Stan pogody

≡ ≡ mgła. ≡ mgła w strzępach. ∞ opary. ≡ gęste opary (ługiska). △ ⅄ krupy. ▲ grad. ≡| mgła słabnąca. |≡ mgła gęstniejąca. T burza odległa. ⇶ wichura pyłowa.

] Zjawisko miało miejsce w ciągu ostatniej godziny przed obserwacją.

|| Zjawisko z przerwami

natężenie	deszcz	ddża	śnieg	przelotne opady	burza	zamiecie śnieżne
słabe	•	—+—	*	▽	K	+̇ +̇
średnie	:	—++—	⁝	▽	K	
silne	⁝	—+++—	⁝	▽▽	K	+̇ +̇

Zachmurzenie

○ pogodnie. ⊙ stały chmur. ⊕ 1/10 pokrycia. ◔ 1/4 pokrycia. ◑ 1/2 pokrycia. ◕ 3/4 pokrycia. ○ 9/10 pokrycia. ⊖ pokrycie całkowite z przerwami. ● całkowite pokrycie. ⊕ niebo niewidoczne.

Pozostałe oznaczenia

N oraz W wyż. Wiatr wiejący w kierunku strzałki, brak strzałki oznacza ciszę. Krótkie pióro na strzałce odpowiada sile 1st.B, dłuższe zaś 2st.B. Ciśnienie w mb. Temperatura w st. Celsjusza

Front ciepły

Front chłodny

Frzekluzjonizm

Pow. polarne | Pow. zwrotnikowa | Opady

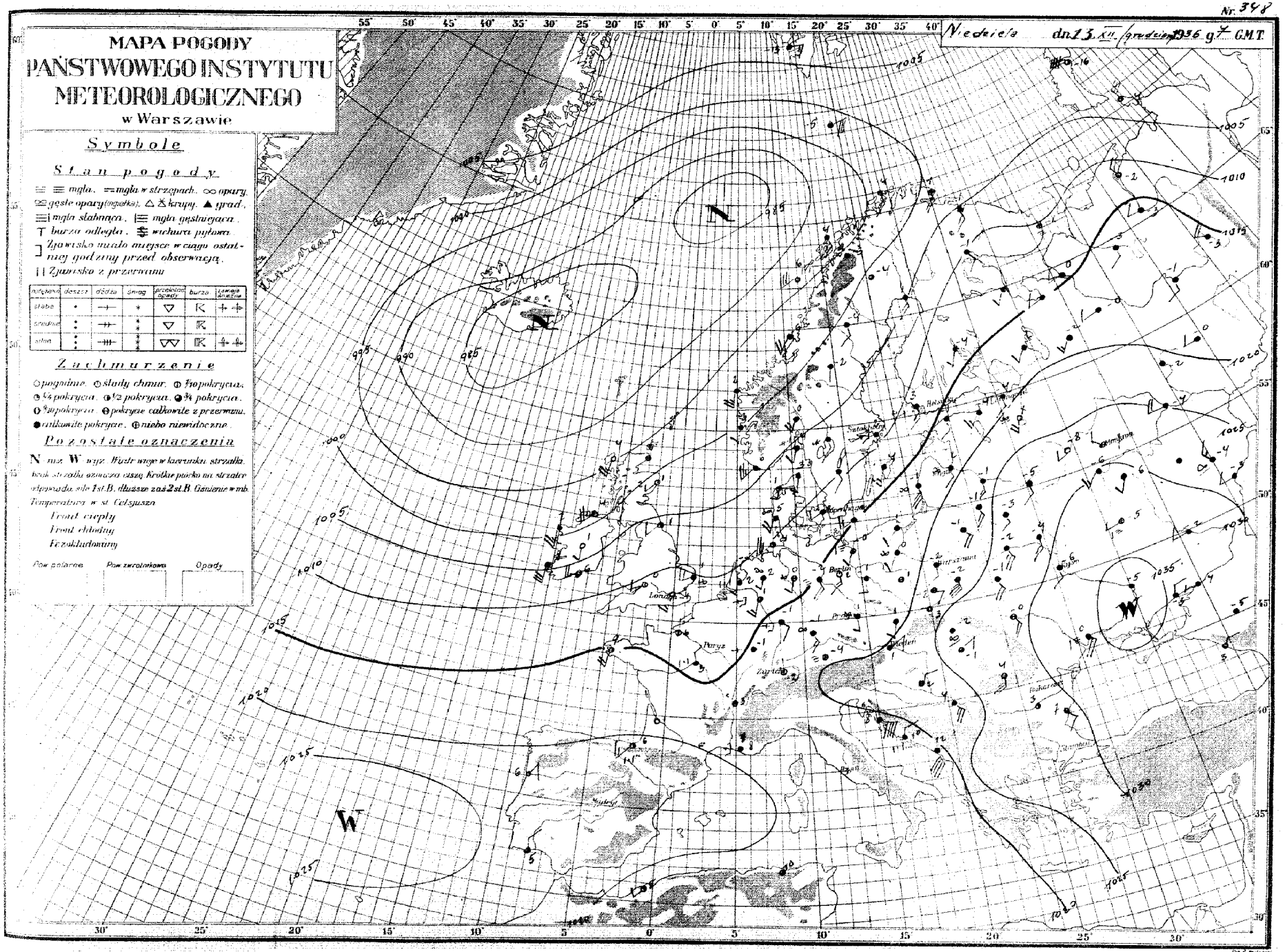

B. 2. M. Nr. 1387. 11.VIII.36. (88.000 + 300 do kreśl).

Nazwa stacji	Dn. 12.XII. (sobota) 13 gmt.						Dn. 12.XII. (sobota) 18 gmt.						Dn. 13.XII. (niedziela) 7 gmt.						Szata śnieżna		Stan lotniska	Uwagi
	JJJ	$C_L C_M$	wwVhN$_L$	DDFWN	BBBTT	UCnabb	$C_L C_M$	wwVhN$_L$	DDFWN	BBBTT	UCnabb	RRRMME	JJJ	$C_L C_M$	wwVhN$_L$	DDFWN	BBBTT	UCnabb	RRnmmE	grubość warstwy w cm	świeży spadły w cm		
Gdynia	563	5X	05548	16428	20651	9X301	5X	05548	14428	18951	9X703	00504	563	5X	05548	16228	16600	9X402	97846				
Grudziądz	568	5X	05538	49528	20850	9X708	5X	05538	49528	19751	9X804	00505	568	5X	05538	18328	18601	9X403	92525				
Bydgoszcz	560						5X	04428	14228	18751	9X803	00500	560	5X	05528	18128	18300	9X402	00510				
Toruń	569	5X	05518	47328	21251	9X907	5X	05618	47328	20051	8X803	00504	569	5X	05518	18228	19501	9X704	00520				
Poznań	551	5X	04538	12228	19000	8X805	5X	04538	16228	17201	9X803	00014	551	5X	04535	00015	18400	9X303	00514				
Kalisz	573	00	01790	12202	19103	71907	05	01790	10104	18152	74806	00038	573	83	02455	00017	18601	8X402	00538				
Katowice	109	00	05590	12110	22152	7X805	5X	05548	14118	21353	9X800	00518	109	52	05553	00014	21652	7X302	00568	2			
Kraków	556	XX	48209	08139	23455	9X608	00	43290	00030	23159	90803	97538	556	53	45355	00026	22153	9X301	97618				
Cieszyn	78						40	02555	14215	20703	70001	00053	78	04	05790	14103	21602	76405	00023	2			
Zakopane	561	00	00790	24200	03151	70607	00	00790	00000	02059	90103	00019	561	54	01857	12214	02552	80402	00609	2			
Hala Gąsien.	75	00	00890	18500	96700	30805	04	01X90	18601	96401	70601	00059	75							54			
Mława	105	5X	03528	12428	23452	9X707	5X	03528	12328	22152	9X701	00528	105	5X	03528	16228	20652	9X601	00548	2			
Płock	106	5X	05528	35428	21652	9X907	5X	05528	45428	20252	9X705	00526	106	52	05525	12228	19950	9X302	00536	ŚLAD			
Warszawa	552	5X	03628	12328	24151	9X804	5X	03628	14328	23152	9X803	00518	552	5X	03638	14268	22252	9X403	97558	6			
Łódź	554	XX	48309	12339	21952	9X806	6X	05528	12228	20854	9X804	00528	554	52	03635	12228	20800	9X303	00548	3			
Dęblin	566	5X	03648	12328	25051	9X704	00	00690	12210	23853	9X803	00518	566	52	03645	10128	21252	9X203	00598	3			
Lublin	555	5X	03648	12328	26752	9X803	5X	03548	12328	24952	9X703	00508	555	5X	02537	14727	24152	9X709	00578	4			
Kielce	559	60	05522	08212	23453	90606	00	00590	08200	23355	90802	00528	559	6X	02637	08117	22952	9X402	00568	12			
Wilno	553	50	01533	14413	26052	90813	5X	03538	14328	24752	9X803	00518	553	5X	03638	16428	23452	9X401	00548	3			
Suwałki	557	6X	03638	14228	28152	9X807	6X	03638	12228	27852	9X801	00524	557	5X	03548	49428	21353	9X801	00548	8			
Łida	571	5X	05636	14316	27452	8X805	6X	05428	14428	26152	8X801	00514	571										
Grodno	78	5X	02637	12427	25852	8X806							78	61	02636	12427	22251	8X401	00528	2			
Białystok	570	5X	03638	47328	26353	9X804	5X	03638	47328	24552	9X801	00528	570	5X	02657	14317	23153	9X402	00548	7			
Leśna	103	52	02645	12328	27752	8X709	00	00590	12200	26754	90803	00526	103	5X	03538	14228	24952	9X301	00546				
Brześć n/B	565	5X	03638	18228	26951	8X804	5X	03638	20228	25251	8X801	00514	565	07	02690	12216	23952	96402	00534				
Pińsk	564	40	01632	12422	25351	7X920	5X	03638	12408	27752	90805	00514	564	5X	03638	16528	26252	8X300	00544				
Łuck	572	50	02635	45415	28850	80813	5X	03538	45418	28651	8X603	00014	572	5X	03538	14428	27351	9X305	00524				
Przemyśl	79	01	05790	00024	26551	80805	00	05790	00000	26156	90802	00514	79	52	05743	00028	25152	9X901	00594	2			
Lwów	558	5X	03628	45228	26751	9X802	50	01652	12312	25952	90801	00XX4	558	5X	05518	47428	25552	9X402	00534	2			
Tarnopol	557	6X	03638	14228	28152	9X807	6X	03638	12228	27852	9X801	00524	557	6X	03538	16228	26951	9X801	00534				

Spostrzeżenia aerologiczne

Pilotaże

Nazwa stacji	Godz.	200 m	500 m	1000 m	1500 m	2000 m	3000 m	4000 m	5000 m	6000 m	7000 m	Uwagi
Katowice	12XII	12	S5	SSW7	SSW6	S7	S8					
Łuck "		11	-	SSE12	S14	S10	S9					
Warszawa	13XII	7	S5	chmury 230 mtr.								
Kraków "		8	-	NE1	S1	SSE4	S6					
Poznań "		7	S4									
Kielce "		9	-	S1	SSW3	SE4	S8					

Sondaże

Nazwa stacji	Wysokość	Ciśnienie	Temp.	Wilgotn.	Nazwa stacji	Wysokość	Ciśnienie	Temp.	Wilgotn.	Uwagi

Stan atmosfery w dniu 13 grudnia

Rozległy obszar niskiego ciśnienia, którego środki znajdują się: jeden nad Islandią, a drugi w okolicach Jan Mayen, ogarnia swym wpływem kraje Europy zachodniej i półnpono-zachodniej. Pozostała część Europy leży w obrębie wysokiego ciśnienia.

W POLSCE: chmurno z większemi rozpogodzeniami. Temp. od 1° do -3°.

Przewidywany przebieg pogody: w dniu 14 grudnia

Rano naległ chmurno i miejscami mglisto, w ciągu dnia rozpogodzenia. Nocą lekki mróz, dniem temperatura w pobliżu 0°. Słabe lub umiarkowane wiatry południowe i południowo-zachodnie.

Nr 349.

MAPA POGODY PAŃSTWOWEGO INSTYTUTU METEOROLOGICZNEGO w Warszawie

Poniedziałek dn. 14. XII. grudzień 1936 g. 7 GMT

Symbole

Stan pogody

≡ mgła, ≡ mgła w strzępach, ≡ z oparami, ≡ mgła opadowa, △ ⌅ krupy, ▲ grad, ≡ mgła skimmera, ≡ mgła gęstnejąca, ⌅ burza śnieżna, ⌅ wichura pyłowa, ⌅ zjawisko nagłe mgieł w czasie ostatniej godziny przed obserwacją, ⌅ zjawisko z przerwami

Zachmurzenie

Bezpogodnie, ⊙ ślady chmur, ⊕ 1/8 pokrycia, ⊕ 1/4 pokrycia, ⊕ 1/2 pokrycia, ⊕ 3/4 pokrycia, ⊕ 7/8 pokrycia, ⊕ pokrycie całkowite z przerwami, ⊕ całkowite pokrycie, ⊕ niebo niewidoczne.

Pozostałe oznaczenia

N, NE, W, WSW. Wiatr mierzony w kierunku strzałki, grubsza strzałka oznacza siłę, krótkie pióro na strzałce oznacza 1 st B, dłuższe zaś 2 st B. Temperatura w st. Celsjusza.

Front ciepły

Front chłodny

Frontzokludowany

Pow. izobaryczna | Pow. zerotopikowa | Opady

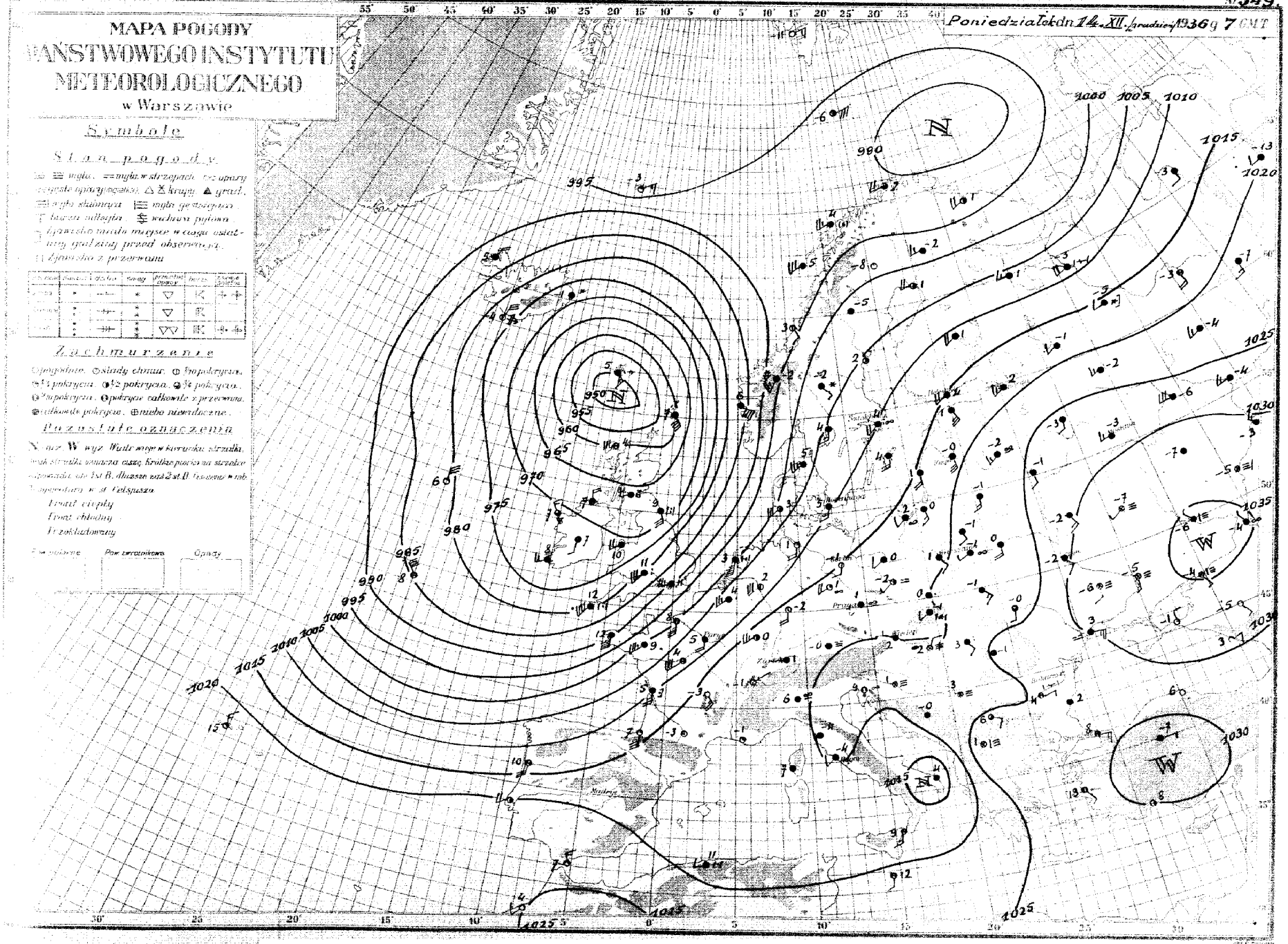

P. I. M. Nr. 1367. 11.VIII.36. (98.000+1.300 do kresk).

Nazwa stacji	Dn. 13.XII. (niedziela) 13 gmt. JJJ	$C_L C_M$	wwVhN$_L$	DDFWN	BBBTT	UCηabb	Dn. 13.XII. (niedziela) 18 gmt. $C_L C_M$	wwVhN$_L$	DDFWN	BBBTT	UCηabb	RRMME
Gdynia	563	5X	03548	20228	17502	8X702	52	02643	18224	16801	90702	00020
Grudziądz	568	5X	05538	18328	18302	9X705	5X	05538	16428	17702	9X801	00031
Bydgoszcz	560	5X	05538	18128	17802	8X806	5X	05538	00018	17301	9X801	00520
Toruń	569	5X	05528	00028	18702	9X905	5X	05528	16228	18302	8X901	00020
Poznań	551	05	04490	00036	17302	9X905	5X	02646	16136	16701	9X300	00034
Kalisz	572	75	02764	12215	17504	66906	04	01790	12114	17200	82300	00058
Katowice	105	07	02690	18115	19504	75807	04	02690	16115	19851	95701	00058
Kraków	556	03	05590	00013	20400	90707	00	00590	00000	20754	90300	00010
Cieszyn	78	74	02764	06115	19506	66606	52	02555	00017	20003	80301	00083
Zakopane	561	15	02872	18115	01502	71604	00	00690	18110	01254	90102	00039
Bielsko Częstoch.	75											
Mława	105	50	01643	16224	20300	95904	00	02590	16226	20351	96102	00008
Płock	106	00	02690	14226	18701	96003	52	03644	12328	18300	9X902	00023
Warszawa	552	04	01690	14213	21800	86805	07	01690	12214	21354	90803	00018
Łódź	554	07	02690	12216	19501	9X801	57	03635	12328	18902	9X803	00028
Biblia	566	00	01790	00013	21604	62703	00	00690	00000	21052	90703	00048
Lublin	565	03	01790	14114	23400	90703	00	00590	00010	22753	90705	00018
Kielce	559	00	02690	08115	21600	96804	00	01690	00013	21452	95300	00028
Wilno	553	57	03634	16328	21700	9X801	5X	02637	16227	22451	9X300	00005
Suwałki	58	57	02644	18215	21251	9X300	51	02544	20215	21653	9X301	00508
Lida	570	52	02646	14327	23100	80802	52	01543	14214	23552	90703	00004
Grodno	57	5X	02646	16326	21501	8X803	5X	02545	16325	21350	8X401	00018
Białystok	57	04	01690	14216	22150	90803	5X	02654	14214	22252	9X300	00008
Leśno	57	53	02644	14226	24151	9X704	5X	03535	14228	24251	9X300	00506
Brześć n.B.	569	53	02664	12216	25101	75803	5X	03558	12208	22651	9X801	00014
Pińsk	572	5X	03638	16328	25350	9X705	5X	03638	18328	24900	9X801	00004
Łuck	57	5X	03438	14728	25901	9X906	5X	03438	14328	25000	9X605	00014
Przemyśl	57	06	05790	00002	24101	80005	00	05790	00010	23952	90801	00024
Lwów	558	5X	02627	12427	24952	9X801	XX	48109	12239	28152	9X801	00XX4
Tarnopol	557	6X	03638	16128	25101	9X805	6X	03638	16128	25050	9X401	00014

Nazwa stacji	Dn. 14.XII. (poniedziałek) 1936r. 7 gmt. JJJ	$C_L C_M$	wwVhN$_L$	DDFWN	BBBTT	UCηabb	RRmmE	Szata śnieżna grubość warstwy w cm	Szata śnieżna Stan pokrycia	Stan lotniska	Uwagi
563	5X	03648	18248	15102	9X201	97501					
568	5X	05538	16428	16701	9X201	00500					
560	5X	05538	18128	17001	9X403	00510					
569	5X	08438	16128	17700	9X404	00514					
551	5X	03638	18228	16700	9X301	00514					
573	87	02565	10116	17051	88300	00528	01				
105	6X	67328	24158	19501	9X300	03513	01				
556	6X	62438	00058	20000	9X201	04545	03				
78	5X	81548	00078	17402	9X401	02023					
561	52	71644	18228	00451	9X402	91569	22				
75	6X	72638	18368	94750	7X501	01529	52	01			
105	5X	03548	12328	18651	9X001	00528	02				
106	57	03533	12128	17200	9X403	00513	ślad				
552	5X	03648	12228	19751	9X302	00558	06				
554	52	10645	14228	18102	9X405	97018	02				
566	5X	05548	08228	20051	9X402	00558	02				
565	5X	03538	12118	20700	9X302	00568	03				
559	5X	03638	00018	20100	9X401	00538	11				
553	5X	03538	16328	20351	9X804	00525	03				
562	5X	08438	14228	19852	9X300	00538	08				
571	6X	03628	14328	21400	9X501	00524					
78	5X	03638	12328	19950	9X803	00528	02				
570	5X	03638	14228	20351	6X300	00538	07				
103	5X	03538	18328	21900	9X301	00516					
568	5X	05538	22128	21351	9X403	00524					
562	5X	03638	16428	22900	8X302	00504					
574	5X	02547	12227	23800	9X104	00514					
79	52	05644	00028	22250	9X301	00565	02				
558	5X	03658	12328	22551	9X402	00544	01				
557	6X	03638	14128	23101	9X302	00500					

Spostrzeżenia aerologiczne

Pilotaże

Nazwa stacji	Godz.	200m	500m	1000m	1500m	2000m	3000m	4000m	5000m	6000m	7000m	Uwagi
Kraków 13.XII	17	-		W1	WNW3	WNW3						
Lwów 14.XII	7	-		SSE9	S7							
Poznań -"-	7	WSW6										
Warszawa -"-	7	S4		SW8								

Sondaże

Nazwa stacji	Wysokość m	Ciśnienie	Temp.	Wilgoć	Nazwa stacji	Wysokość	Ciśnienie	Temp.	Wilgoć	Uwagi

Stan atmosfery w dniu 14 grudnia:

Rozległy obszar niskiego ciśnienia z bardzo głębokim ośrodkiem nad Wyspami Owczemi - ogarnia swym wpływem kraje Europy zachodniej i północno-zachodniej. Pozostały obszar Europy leży w obrębie wysokiego ciśnienia.

W Polsce - przeważnie pochmurno, a w dzielnicach południowo-wschodnich drobne opady. Temperatura od -1° do +3°.

Przewidywany przebieg pogody w dniu 15 grudnia:

Rano chmurno i miejscami mglisto, w ciągu dnia rozpogodzenia, a w godzinach popołudniowych wzrost zachmurzenia począwszy od zachodu kraju. Nocą lekki mróz, dniem temperatura nieco powyżej 0°. Umiarkowane, a na wybrzeżu dość silne wiatry z kierunków południowych.

Nr 350.

MAPA POGODY
PAŃSTWOWEGO INSTYTUTU METEOROLOGICZNEGO
w Warszawie

Wtorek dn. 15.XII. (grudzień) 1936 g. 7 GMT

Symbole

Stan pogody

≡ mgła, = mgła w strzępach, ∞ opary, ≡ gęste opary (mgła), △ krupy, ▲ grad, ≡ mgła słabnąca, ≡ mgła gęstniejąca, T burza odległa, ⚟ mżawka pyłowa,] Zjawisko miało miejsce w ciągu ostatniej godziny przed obserwacją, ( ) Zjawiska z przerwami:

	deszcz	drzazga	śnieg	przelotne opady	burza	zamiecie śnieżne
słabe	·	—	*	▽	K	⊥ ⊥
umiarkowane	:	—	* *	▽	K	
silne	⋮	—	* * *	▽▽	K	⊥ ⊥

Zachmurzenie

○ pogodne, ◔ stały chmur, ⊖ bezpokrycia, ◔ 1/4 pokrycia, ◑ 1/2 pokrycia, ◕ 3/4 pokrycia, ◑ 9/10 pokrycia, ⊖ pokrycie całkowite z przerwami, ● całkowite pokrycie, ⊕ niebo niewidoczne.

Pozostałe oznaczenia

N naz. W wyż. Wiatr wieje w kierunku strzałki. Gruba strzałka oznacza ciszę, krótkie pióro na strzałce odpowiada sile 1 st. B, dłuższe zaś 2 st. B. Liczenie w mb. Temperatura w st. Celsjusza.

Front ciepły
Front chłodny
Frzokluzowany

Pow. gatarna	Pow. zwrotnikowa	Opady

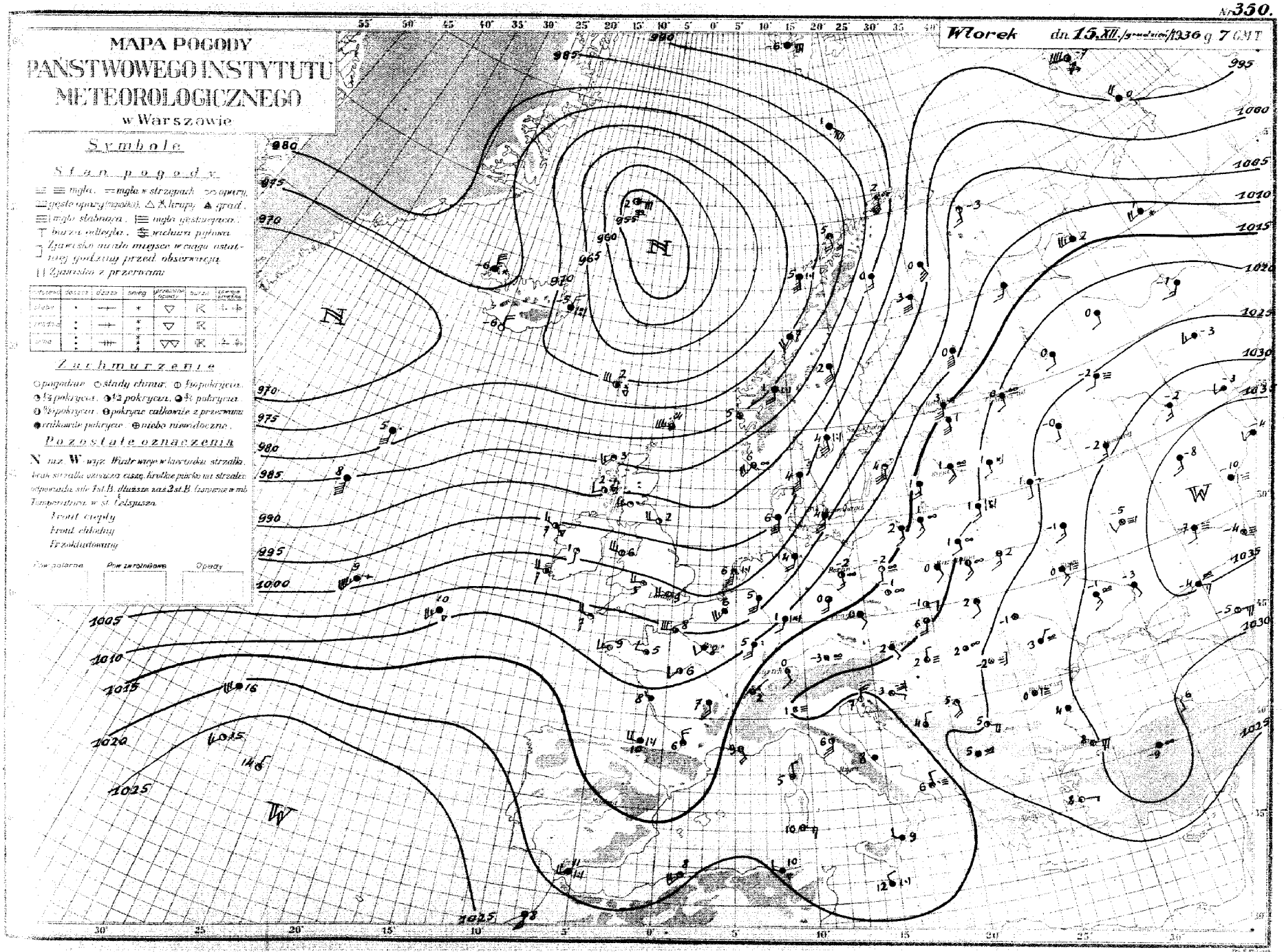

Pl. M. Dr. 1367. 11.VIII.36. (88.000 + 357 do kresk).

Nazwa stacji		Dn. 14.XII. (poniedziałek) 13gmt.						Dn. 14.XII. (poniedziałek) 18gmt.						Dn. 15.XII. (wtorek) 1936r. 7gmt.						Szata śnieżna	Stan lotniska	Uwagi
		JJJ	$C_L C_M$	wwVhN$_L$	DDFWN	BBBTT	UC$_H$abb	$C_L C_M$	wwVhN$_L$	DDFWN	BBBTT	UC$_H$abb	RRRMME	JJJ	$C_L C_M$	wwVhN$_L$	DDFWN	BBBTT	UC$_H$abb	RRRmmE		
Gdynia	563	5X	05548	20228	15501	9X602	5X	P5647	16227	16300	9X102	00021	563	5X	03648	14328	13702	9X703	00500			
Grudziądz	568	5X	05538	20328	17102	9X201	5X	05538	18228	18002	9X302	00020	568	5X	05538	51428	15802	8X801	00500			
Bydgoszcz	560	5X	05528	20128	16702	8X705	00	45390	22130	17951	90301	00020	560	5X	05538	16138	15401	8X802	00520			
Toruń	569	5X	05638	18228	17702	9X901	5X	05638	00028	18701	9X301	00020	569	52	03646	16218	16301	9X300	00510			
Poznań	557	00	00690	20110	17203	80904	00	04590	18100	17900	90302	00034	557	00	08590	14100	14752	90807	00534			
Kalisz	573	53	02665	18128	17102	84401	XX	48209	00039	17901	7X300	00038	573	46	02504	14215	15552	74806	00528			
Katowice	109	5X	08438	22128	19802	9X602	5X	03638	20128	20601	9X304	02024	109	09	05590	00015	18450	95502	00528			
Kraków	556	52	08453	00058	20201	9X704	62	08445	00028	20300	9X501	01023	556	53	02652	06234	18351	96603	00538			
Cieszyn	78	5X	04538	00078	20402	9X602	XX	48209	00029	21001	9X402	00053	78	30	02754	14125	17705	76501	00513			
Zakopane	561	50	02862	04215	00802	88602	5X	46219	00019	01551	9X404	00039	561	54	02864	51625	00206	58502	00523			
Hala Gąsien.	75	53	02743	20476	95550	86101	00	00X90	53610	96001	40301	91029	75	95	13746	49787	95400	8X200	53509			
Mława	105	5X	03548	12228	18600	9X603	50	47134	12124	19452	90403	00008	105	5X	03428	14238	17601	9X905	97523			
Płock	106	57	05532	00024	17602	86902	57	03635	00028	18300	9X100	00033	106	57	05534	12228	16301	9X601	00003			
Warszawa	552	6X	62648	18258	19301	9X701	5X	02655	16255	19701	9X300	04013	552	5X	03528	12238	18300	9X803	04003			
Łódź	554	57	02643	16225	18302	8X802	52	03645	16228	19102	9X302	00033	554	5X	03638	12228	17001	9X301	00003			
Dęblin	566	5X	51538	10148	20001	9X601	6X	03538	00068	20601	9X201	95023	566	07	03690	12117	19401	9X703	00536			
Lublin	[illegible]	6X	62538	12158	21001	9X702	6X	03538	00058	21002	9X300	02023	565	5X	03538	16228	20708	9X702	00513			
Kielce	553	6X	22537	00067	20201	9X903	XX	48309	00039	21300	9X302	02018	553	67	02631	12335	19301	9X601	00538			
Wilno	558	5X	03638	12228	20301	9X802	5X	03638	12228	20301	9X301	00015	558	5X	73438	16368	19901	9X300	02013			
Suwałki	567	5X	03538	16328	19350	9X803	5X	03538	16128	19950	9X301	00008	567	5X	43138	16238	19300	9X300	00518			
Lida	577	5X	03628	14228	21101	8X300	57	03528	14228	21701	9X302	00014	577	5X	08428	16158	21501	9X202	05504			
Grodno	76	63	02836	12327	19501	8X904	5X	03538	12328	20201	9X300	00018	76	5X	03538	12228	19901	9X401	02503			
Białystok	570	57	03646	14228	19801	9X805	5X	03638	14228	20301	9X901	00018	570	5X	08438	14228	20301	9X402	97508			
Lesna	103	57	03544	12228	21501	9X603	5X	62438	18258	21801	9X301	01013	103	5X	03438	00058	22301	9X305	97003			
Brześć n/B	565	6X	61538	00058	20801	9X603	6X	62538	00058	21201	9X301	02010	565	57	05544	12306	21201	96401	96000			
Pińsk	562	52	03744	14328	22502	8X803	5X	62628	12258	22602	9X300	02022	562	5X	02637	16327	23302	9X202	01012			
Łuck	574	6X	62538	12328	23602	9X300	57	22538	12258	23801	9X903	96022	574	07	02690	12317	24800	9X404	00504			
Przemyśl	79	6X	05538	00058	22101	9X903	50	05544	00014	23001	90304	02023	79	62	05633	00028	22702	9X301	00523			
Lwów	558	5X	62448	18228	22201	9X801	5X	03548	20228	23301	9X402	02XX4	558	57	02665	14217	23502	9X302	00524			
Tarnopol	557	6X	62638	00038	22902	9X300	XX	48009	00039	23901	9X403	03022	557	XX	48009	00039	25751	9X101	00525			

Spostrzeżenia aerologiczne

Pilotaże

Nazwa stacji	Godz.	200m	500m	1000m	1500m	2000m	3000m	4000m	5000m	6000m	7000m	Uwagi
Kraków 14.XII	17	-	SE3	SSW4								
Kraków 15.XII	7	-	N7	NNE10	NE17	NE14	NE15					
Lwów -"-	7	-	S10	S12	SW12							
Łuck -"-	7	-	SSW10	WSW10	WSW10	SW7						
Poznań -"-	7	SSW6	SW4									
Katowice-"-	7	SSW9	SSW12	SW18								

Sondaże

Nazwa stacji	Wysokość	Ciśnienie	Temp.	Wilgoć	Nazwa stacji	Wysokość	Ciśnienie	Temp.	Wilgoć	Uwagi

Stan atmosfery w dniu 15 grudnia:

Rozległa i bardzo głęboka depresja barometryczna, której środek leży nad wyspą Jan Mayen - pokrywa Europę północną, północno-zachodnią i zachodnią. Wyż barometryczny z nad Rosji i Azji Mniejszej sięga swym wpływem do Polski i półwyspu Bałkańskiego. Drugi obszar wysokiego ciśnienia ogarnia Azory i Afrykę północną.

W Polsce - przeważnie pochmurno i miejscami mglisto, w Wileńskiem śnieg. Temperatura od 6° do -2°.

Przewidywany przebieg pogody w dniu 16 grudnia:

Pogoda o zachmurzeniu zmiennym z rozpogodzeniami w ciągu dnia. Miejscami przelotny opad. Nocą i rankiem temperatura w pobliżu 0° dniem parę stopni powyżej 0. Umiarkowane wiatry z kierunków południowych, w górach wiatr halny.

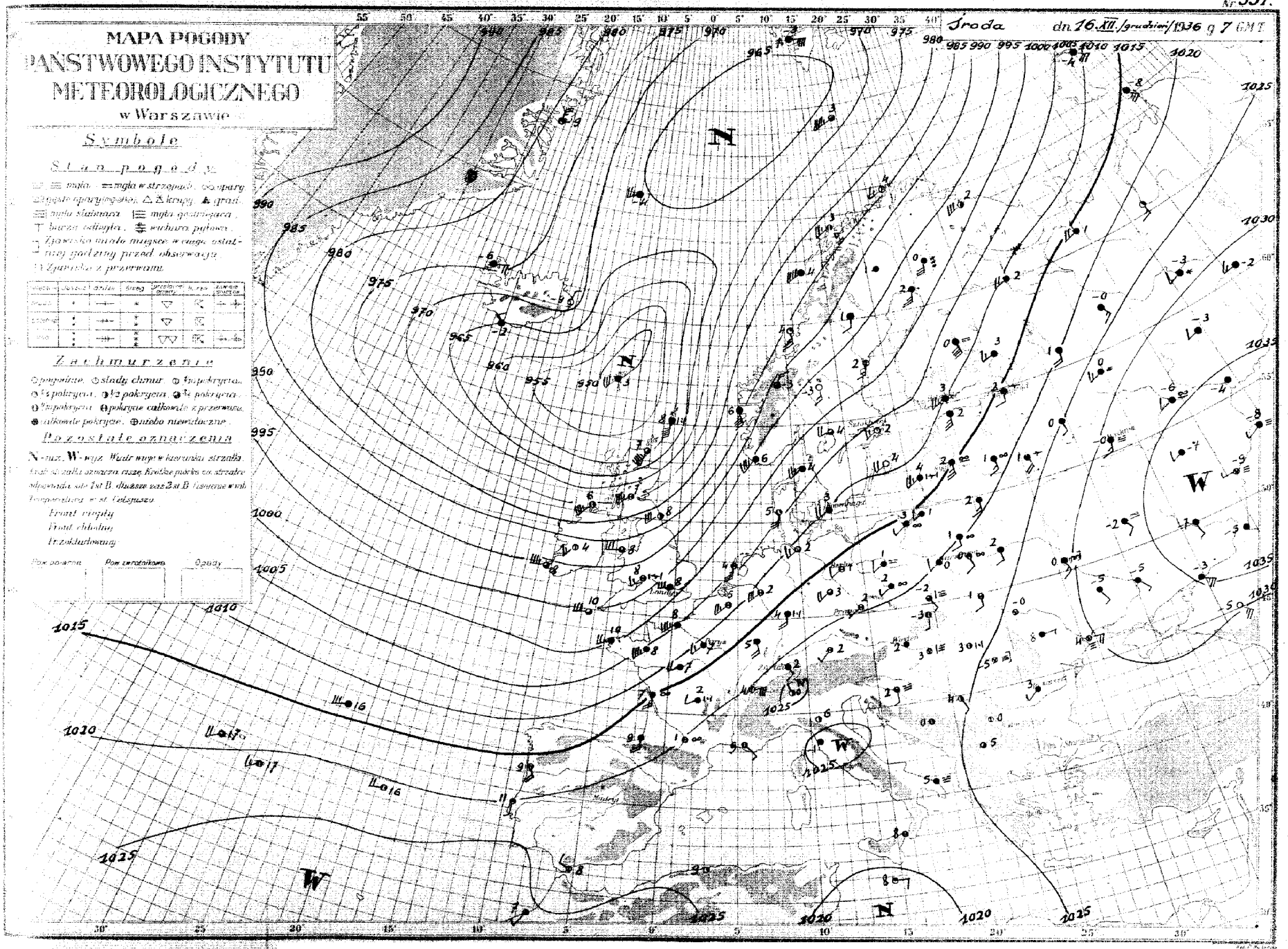
Nr 351.
Środa dn. 16.XII./grudzień/1936 g 7 GMT
MAPA POGODY
PAŃSTWOWEGO INSTYTUTU
METEOROLOGICZNEGO
w Warszawie
Symbole
Stan pogody
Zachmurzenie
Pozostałe oznaczenia
Front ciepły
Front chłodny
Przekładowany
Pow. polarne
Pow. zwrotnikowe
Opady
N
W

Nazwa stacji		Dn. 15.XII. (wtorek) 13gmt						Dn. 15.XII. (wtorek) 18gmt						Dn. 16.XII. (środa) 1936r. 7gmt						Szata śnieżna	Stan lotniska	Uwagi
		JJJ	$C_L C_M$	$w_W V_h N_L$	DDFWN	BBBTT	$UC_H abb$	$C_L C_M$	$w_W V_h N_L$	DDFWN	BBBTT	$UC_H abb$	RRMME	JJJ	$C_L C_M$	$w_W V_h N_L$	DDFWN	BBBTT	$UC_H abb$	RRmmE			
Gdynia	563	50	02645	18415	11702	80709	5X	03648	18328	11902	7X200	00031	563	5X	05518	20128	16003	9X407	01022			
Grudziądz	568	10	01643	51413	13703	80806	00	00690	18400	14602	80301	00040	568	6X	62438	20268	18101	9X307	02012			
Bydgoszcz	560	00	05590	18200	13703	70603	5X	02636	20216	14401	8X301	00030	560	5X	57328	22158	18301	9X105	02011			
Toruń	569	12	02544	18315	14404	8X705	00	00690	00000	15450	90201	00040	569	6X	54538	18158	18701	9X313	01515			
Poznań	557	03	01690	16203	13201	80805	57	02554	16214	14701	8X303	00034	557	5X	04538	20248	19001	91303	93501			
Kalisz	573	00	01790	16111	13704	61907	14	01773	16104	15451	72309	00058	573	87	61565	16156	18901	80309	94533	ślad		
Katowice	53[illegible]	5X	05648	18128	17204	9X804	50	03656	22326	18703	9X307	00041	109	57	05554	22217	21702	9X304	00004	ślad		
Kraków	54[illegible]	51	02755	08116	17602	93801	00	00690	22170	19101	90303	92033	556	01	47290	12135	22952	9X305	00558	03		
Cieszyn	76	8X	03758	10128	17207	9X701	00	00690	00010	19104	80203	00083	78	07	04590	00026	23001	96303	00013	ślad		
Zakopane	561	54	02764	12225	00406	62601	6X	81655	14225	01301	9X302	97083	561	50	02763	16126	03553	98303	00538	14		
Huta Gąsien.	75	9X	13527	49787	95300	9X701	6X	72X18	18468	96200	8X303	04019	75	52	03841	18678	98001	67303	01509	47		
Mława	105	5X	03528	14228	16001	9X905	00	00590	16200	16450	90403	00018	105	5X	03428	16208	19100	9X103	00530	02		
Płock	106	70	01633	12213	14902	80606	00	00690	14200	15500	50201	00034	106	62	68435	16168	19100	9X307	92523	ślad		
Warszawa	552	17	01763	18214	17002	90805	5X	03658	16218	17702	9X303	00031	552	5X	03658	20218	20300	9X305	00525	03		
Łódź	554	50	01633	12313	15804	80801	00	00690	14200	17002	90303	00043	554	57	03645	20228	20401	9X306	00506			
Dęblin	566	03	02790	16327	18304	8X602	6X	62638	16358	13304	9X701	92052	566	02	03690	18218	21101	9X405	97525			
Lublin	55[illegible]	03	02690	16215	19704	9X702	5X	03548	16118	20502	9X702	00063	555	5X	02545	16215	21901	9X204	00515	01		
Kielce	559	57	02652	06227	18702	9X903	50	22653	00053	19002	90301	01033	559	57	02653	16117	29101	9X306	00518	07		
Wilno	553	5X	03438	16428	19302	9X802	5X	03548	16528	18103	9X801	91033	553	5X	03538	16328	19302	9X301	00026	02		
Suwałki	567	5X	03538	16238	17602	9X805	5X	03538	51428	17201	9X300	00023	567	5X	08438	51428	18400	9X303	00503	05		
Lida	571	6X	03628	12138	20202	9X804	04	01690	12213	20301	90301	00034	571	5X	03628	14328	20202	9X401	00011			
Grodno	76	6X	02537	12327	18202	9X806	60	01543	00013	18302	9X402	00021	76	6X	03538	20328	19102	9X304	00011			
Białystok	570	04	01690	45233	18103	82807	03	03690	14218	18602	9X301	00037	570	5X	05538	16228	20201	9X305	00007	04		
Leśna	103	57	03654	00028	21303	9X805	5X	03538	00028	21702	9X300	00033	103	5X	03538	14258	21401	9X302	01013			
Brześć n/B	565	07	02690	12316	19305	96905	00	00690	12300	20202	80401	00060	565	03	05590	14206	21300	96303	00500			
Pińsk	562	57	02742	14316	22604	9X703	5X	03638	12328	23501	9X303	00042	562	5X	03638	14258	22902	9X902	94012			
Łuck	574	57	02665	12307	23902	8X102	5X	03538	12328	24301	9X103	00042	574	53	02663	14315	24601	9X405	97002			
Przemyśl	79	52	02753	00017	21504	9X603	5X	05738	00028	21902	9X301	00053	79	58	05742	00004	23501	99305	00503	ślad		
Lwów	558	57	61665	14317	21902	9X805	5X	22558	12358	23000	9X401	97XX4	558	57	02755	16217	24201	9X306	00514	ślad		
Tarnopol	557	XX	48109	14139	24650	9X801	XX	46109	14239	24950	9X101	00011	557	XX	46109	16139	25750	9X301	00511			

Spostrzeżenia aerologiczne

Pilotaże

Nazwa stacji	Godz.	200m	500m	1000m	1500m	2000m	3000m	4000m	5000m	6000m	7000m	Uwagi
Kraków 15.XII	17	-	SSW4	SW11								
Kraków 16.XII	7	-	SW7	SSW4	SW5	WSW8						
Warszawa-"-	7	WSW5	WSW5	WSW9								
Katowice-"-	7	SW9	WSW8	WSW7	WSW9	WSW8						
Lwów -"-	7	-	S8	WSW14								
Łuck -"-	7	-	SW10	W7								

Sondaże

Nazwa stacji	Wysokość	Ciśnienie	Temp.	Wilgotn.	Nazwa stacji	Wysokość	Ciśnienie	Temp.	Wilgotn.	Uwagi

Stan atmosfery w dniu 16 grudnia:

Bardzo głęboka i rozległa depresja barometryczna, której środki zalegają Wyspy Owcze i Jan Mayen - pokrywa Europę zachodnią i północno-zachodnią. Kraje Europy południowej, środkowej i cała niemal Rosja są pod wpływem wysokiego ciśnienia.

W Polsce - zachmurzenie przeważnie duże i miejscami drobne opady. Temperatura od +3° do -3°.

Przewidywany przebieg pogody w dniu 17 grudnia:

Na ogół chmurno i mglisto z rozpogodzeniami. Nocą lekkie przymrozki, dniem odwilż. Umiarkowane wiatry z kierunków południowych, w górach (Tatry i Podhale) nadal wiatr halny.

MAPA POGODY PAŃSTWOWEGO INSTYTUTU METEOROLOGICZNEGO w Warszawie

Czwartek dn. 17 XII (grudnia) 1936 g. 7 GMT

Symbole

Stan pogody

≡ mgła. = mgła w strzępach. ∞ opary. ∞ gęste opary (gęsta). △ ⅔ krupy. ▲ grad. ≡ mgła słabnąca. ≡ mgła gęstniejąca. T burza odległa. ⇶ wichura pyłowa.] Zjawisko miało miejsce w ciągu ostatniej godziny przed obserwacją.] Zjawisko z przerwami.

Wiatr	Jasno	Ciemno	Śnieg	Przejrzyst. opady	Burza	Zawieja śnieżna
Lekki	•	——	•	▽	K	+ +
Umiarkowany	⋮	——	⋮	▽	K	
Silny	⋮	——	⋮	▽▽	K	+ +

Zachmurzenie

○ pogodnie. ◔ ślady chmur. ◔ ¼ pokrycia. ◔ ¾ pokrycia. ◑ ½ pokrycia. ◑ ¾ pokrycia. ◑ ⅞ pokrycia. ● pokrycie całkowite z przerwami. ● całkowite pokrycie. ⊕ niebo niewidoczne.

Pozostałe oznaczenia

N – niż. W – wyż. Wiatr wieje w kierunku strzałki. Jeśli strzałka oznacza ciszę, krótkie pióro na strzałce odpowiada sile 1 st. B., dłuższe zaś 2 st. B. Ciśnienie w mb. Temperatura w st. Celsjusza.

- Front ciepły
- Front chłodny
- Frontolizy

Pow. polarne	Pow. zwrotnikowe	Opady

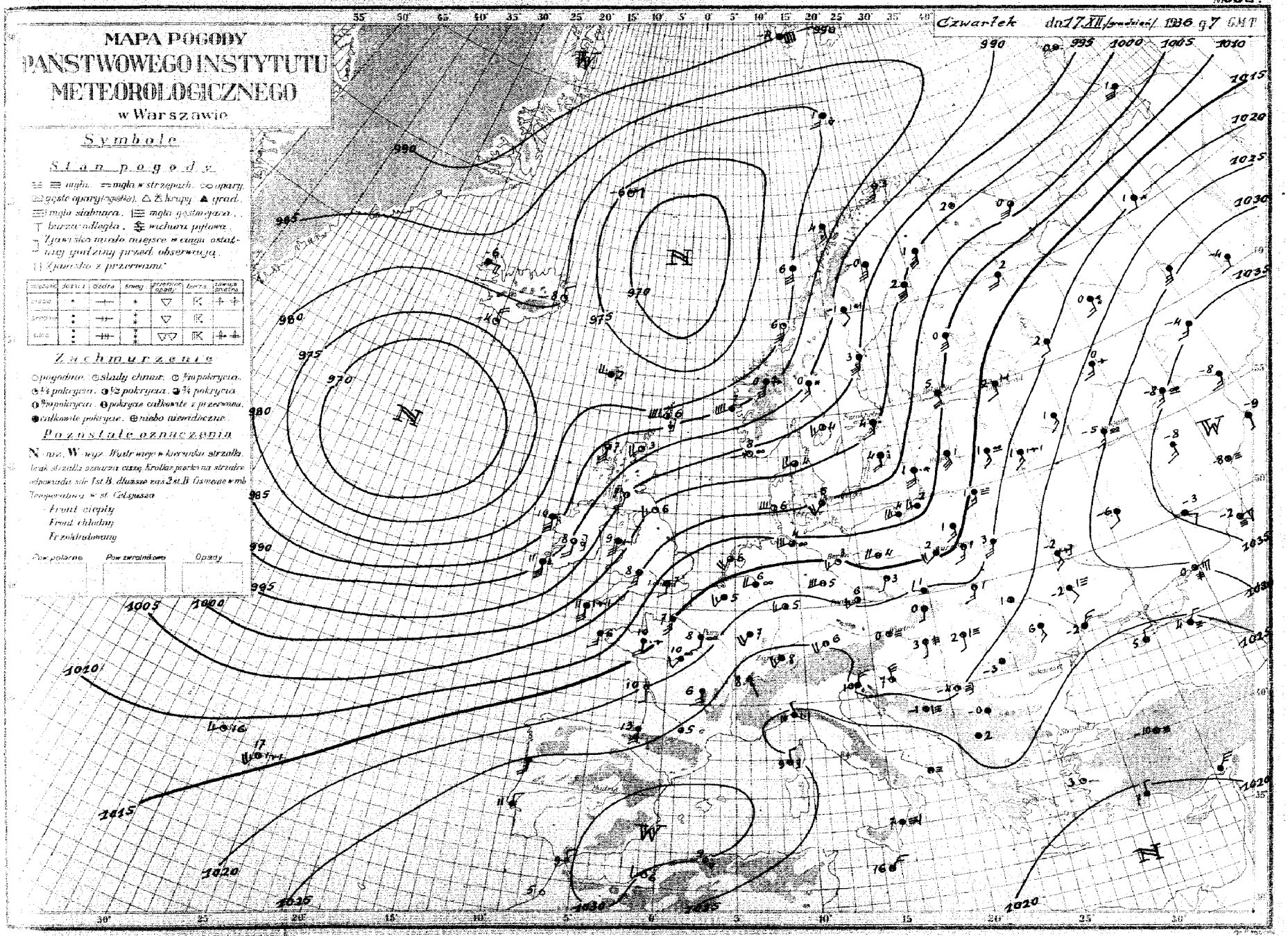

P. G. M. Nr 1932. 11.VIII.36. (8800+1343 egz. kred.)

Nazwa stacji	Dn. 16.XII. (środa) 13gmt. JJJC$_L$C$_M$	wwVhN$_L$	DDFWN	BBBTT	UC$_H$abb	Dn. 16.XII. (środa) 18gmt. C$_L$C$_M$	wwVhN$_L$	DDFWN	BBBTT	UC$_H$abb	RRMME
Gdynia	563 50	02646	18226	16802	80703	6X	03648	16428	14702	9X807	00031
Grudziądz	563 6X	08418	18358	18302	9X903	00	05590	16110	16401	90805	91021
Bydgoszcz	560 XX	44209	22139	18002	9X806	00	45590	16230	18101	90603	97020
Toruń	569 6X	08438	18248	19002	9X904	00	05590	16110	17201	90805	93025
Poznań	551 50	05544	18216	17703	86802	50	01654	16214	15701	90803	00030
Kalisz	523 76	01773	14114	19003	75300	00	00790	12112	17351	71905	00045
Katowice	109 04	05590	22214	20705	70805	00	00690	18200	20651	90801	00054
Kraków	556 07	05590	00035	21502	96806	00	08490	00000	21653	90902	00028
Cieszyn	78 01	04790	00004	21206	85604	00	04690	14100	21301	90701	00072
Zakopane	561 54	02763	04215	02702	92905	00	00690	00010	01754	90802	00028
Huta Gąsien.	75 50	03843	51788	96651	87605						
Mława	105 XX	46109	20139	20200	9X300	5X	43518	20138	19101	9X903	96013
Płock	106 54	05444	14155	19002	9X002	5X	05445	12125	18000	9X705	97022
Warszawa	552 6X	58548	18248	21401	9X701	00	00690	16110	19800	9X803	93021
Łódź	554 57	03644	16228	19802	9X803	00	05590	16100	18901	90805	91026
Dęblin	566 07	02690	00016	21303	88902	01	01690	12112	20600	90703	00054
Lublin	555 5X	02655	18115	22703	9X902	00	47390	00010	22552	9X300	00036
Kielce	559 07	02690	18127	21903	9X602	00	45290	00030	21451	90804	00058
Rzeszów	553 5X	03538	16428	19701	9X301	5X	03438	18328	19801	9X300	97036
Suwałki	567 5X	45138	18338	19700	9X001	5X	45138	18238	18900	9X301	00023
Lida	571 XX	48209	16239	21102	9X101	5X	03528	16228	21401	9X301	00021
Grodno	76 6X	02537	20227	20301	9X300	5X	03538	18228	19900	9X401	00021
Białystok	570 5X	03658	16228	21001	9X501	5X	02646	14226	21001	9X300	00023
Leśna	103 5X	03648	00028	22703	9X304	5X	03438	00028	22202	9X302	00033
Brześć n/B	565 53	02545	16116	21902	9X601	00	00590	14100	21601	90802	00040
Pińsk	562 57	02743	16226	23103	9X801	5X	04538	14418	23001	9X802	00042
Łuck	574 53	02655	14216	24603	8X300						
Przemyśl	79 52	05645	00026	23005	8X903	50	05643	00013	22903	90801	00072
Lwów	558 57	02765	18117	23503	9X902	5X	03548	20218	23801	9X401	00XX4
Tarnopol	557 XX	48109	16139	25700	9X801	XX	46109	16139	25301	9X907	00012

Nazwa stacji	Dn. 17.XII. (czwartek) 1936r. 7gmt. JJJC$_L$C$_M$	wwVhN$_L$	DDFWN	BBBTT	UC$_H$abb	RRmmE	Szata śnieżna	Stan lotniska	Uwagi
	563 6X	03748	53558	08004	9X403	02011			
	568 6X	24538	22468	11403	9X407	03002			
	560 5X	05528	24358	12604	9X411	04001			
	569 5X	61538	20358	12703	9X206	04002			
	551 5X	02647	22457	14704	9X416	01001			
	523 6X	62458	49358	14704	7X505	01513	ślad		
	109 52	61545	22357	19802	9X305	02531	ślad		
	556 6X	62448	24258	20401	9X306	02565	03		
	78 57	03745	22378	21005	8X405	97023	ślad		
	561 6X	02777	16127	02500	8X104	00578	14		
	75 5X	03758	18428	97000	7X300	92509	46		
	105 6X	63528	20228	12801	9X903	01523	01		
	106 6X	61548	20358	12802	9X502	02512			
	552 6X	62638	20458	14602	9X801	94523	02		
	554 6X	03638	51458	16003	9X403	92016			
	566 52	61645	18258	16801	9X501	92532			
	555 6X	62438	20218	18102	9X706	91531			
	559 6X	61528	22358	18702	9X401	01523	07		
	553 5X	03638	16428	13302	9X805	92006	02		
	567 5X	08438	51338	13101	9X807	00513	03		
	571 5X	03628	12428	16002	9X807	00010			
	76 5X	03538	14428	14102	9X808	00511			
	570 5X	03638	14338	14701	9X604	00513	03		
	103 5X	03538	14328	17702	9X805	00002			
	565 53	02545	16316	17001	9X801	00000			
	562 5X	03638	16528	19103	9X804	00002			
	574 5X	03418	14318	21300	9X400	00504			
	79 52	05745	24228	20706	7X304	00525			
	558 57	02765	18316	20701	8X601	00523	ślad		
	557 XX	46109	16139	22201	9X401	00002			

Spostrzeżenia aerologiczne

Pilotaże

Nazwa stacji	Godz.	200m	500m	1000m	1500m	2000m	3000m	4000m	5000m	6000m	7000m	Uwagi
Poznań 17.XII	7	WSW10										
Lwów -"-	7	-	SW12		W10							
Katowice-"-	7	W13		W15								

Sondaże

Nazwa stacji	Wysokość	Ciśnienie	Temp.	Wilgoć	Nazwa stacji	Wysokość	Ciśnienie	Temp.	Wilgoć	Uwagi

Stan atmosfery w dniu 17 grudnia:

Nad Rosją, Bałkanami i krajami śródziemnomorskimi rozpościera się w dalszym ciągu obszar wyżowy. Pozostała część Europy jest pod wpływem niskiego ciśnienia, którego środki zalegają morze Norweskie i północno-wschodni Atlantyk.

W Polsce - przeważnie pochmurno, mgliste, miejscami drobne opady. Temperatura od 0° do 6°.

Przewidywany przebieg pogody w dniu 18 grudnia:

Pogoda o zachmurzeniu zmiennym z przelotnymi opadami, zwłaszcza na wschodzie kraju. Temperatura kilka stopni powyżej 0. Umiarkowane wiatry południowo-zachodnie i południowe.

Nr. 333

MAPA POGODY
PAŃSTWOWEGO INSTYTUTU METEOROLOGICZNEGO
w Warszawie

Piątek dn. 18.XII. grudzień 1936 7 GMT

Symbole

Stan pogody

≡ ≡ mgła. ≡ mgła w strzępach. ∞ opary. ∞ gęste opary (mgełka). △ ✱ krupy. ▲ grad. ≡ mgła słabnąca. ≡ mgła gęstniejąca. ⊤ burza odległa. ⇶ wichura pyłowa.] Zjawisko miało miejsce w ciągu ostatniej godziny przed obserwacją. ‖ Zjawisko z przerwami.

natężenie	deszcz	drzeć	śnieg	przelotne opady	burza	zamarzanie
słabe	•	—	*	▽	K	+ +
średnie	:	‖	⁂	▽	K	
silne	⁝	‖‖	⁂	▽▽	K	+ +

Zachmurzenie

○ pogodne. ◔ ślady chmur. ◔ ½ pokrycia. ◔ ¾ pokrycia. ◑ ½ pokrycia. ◑ ¾ pokrycia. ● pokrycie całkowite z przerwami. ● całkowite pokrycie. ⊕ niebo niewidoczne.

Pozostałe oznaczenia

N - noc. W - wyż. Wiatr wiejąc w kierunku strzałki, brak strzałki oznacza ciszę, krótkie pióro na strzałce odpowiada sile 1st B, dłuższe zaś 2 st B. Ciśnienie w mb. Temperatura w st. Celsjusza.

Front ciepły
Front chłodny
Frontolubowany

Pow. pokrywa	Pow. zwrotnikowa	Opady

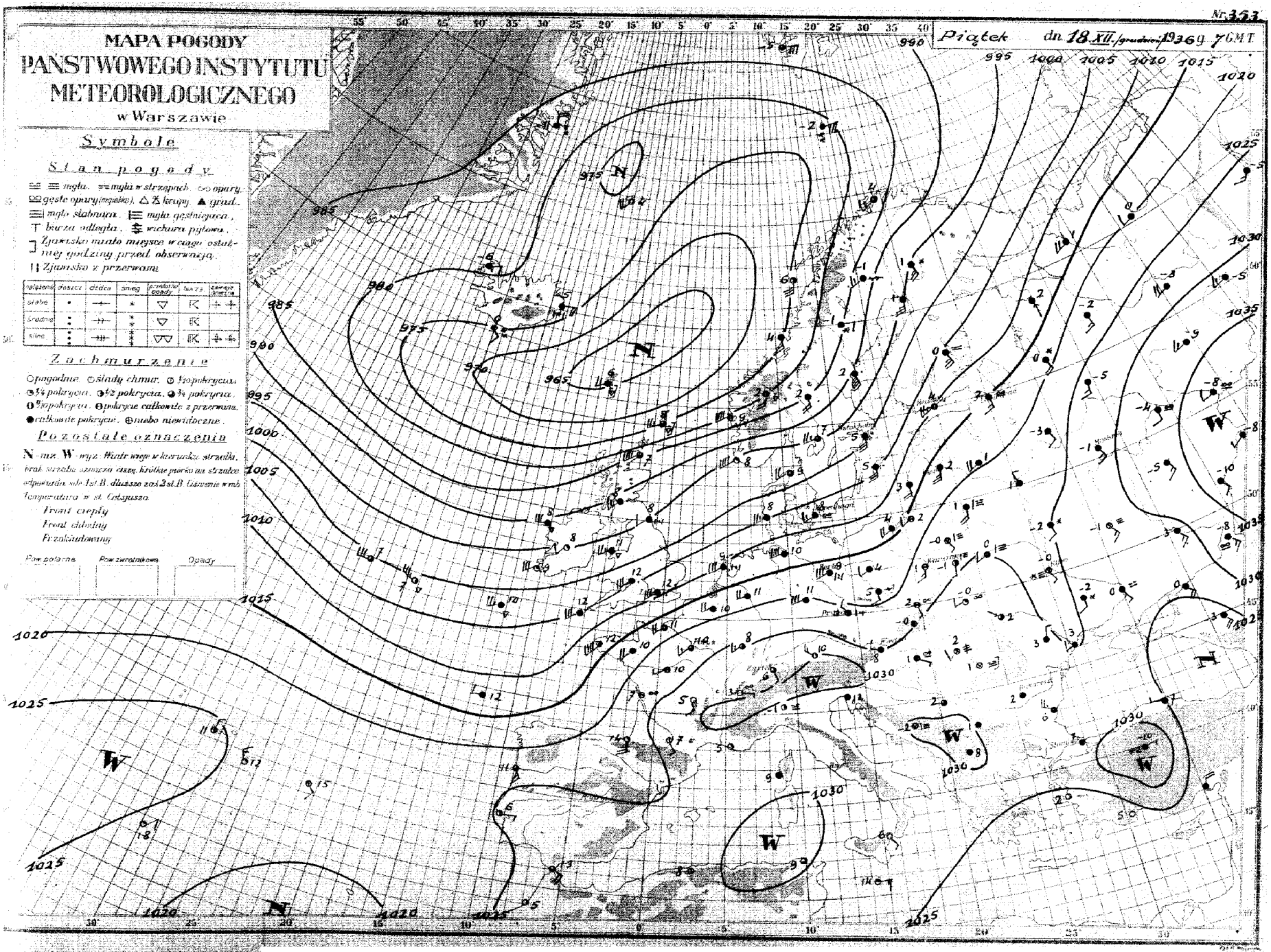

P. i. M. Nr. 1387. 11.VIII.36. (80.000 + 200 do wrzesń...

Nazwa stacji	Dn. 17.XII. (czwartek) 13 gmt.							Dn. 17.XII. (czwartek) 18 gmt.					
	JJJ	$C_L C_M$	wwVhN$_L$	DDFWN	BBBTT	UC$_H$abb	RRMME	$C_L C_M$	wwVhN$_L$	DDFWN	BBBTT	UC$_H$abb	RRMME
Gdynia	563	5X	03648	59518	15105	8X309		6X	02654	24214	16105	8X312	00061
Grudziądz	568	5X	05538	22318	15704	8X208		5X	03648	20318	18103	8X304	00002
Bydgoszcz	560	5X	03638	24218	16705	8X207		5X	03638	22118	19302	9X102	00051
Toruń	569	6X	02636	22216	16705	8X205		5X	02544	20224	19702	9X204	00052
Poznań	551	50	02644	24314	18406	80307		03	01690	20113	20401	90302	00060
Kalisz	573	24	01773	18254	18906	75321		00	01790	20202	20202	74305	00063
Katowice	109	57	05545	22327	22403	9X304		00	00690	22310	24401	90309	97031
Kraków	559	58	02663	22214	22304	81103		53	05564	22216	24702	9X305	97043
Cieszyn	28	86	01753	51374	23305	89203		00	00690	14210	25303	80306	92072
Zakopane	561	6X	85677	24377	04203	8X202		00	00690	24110	06051	90105	99043
Huta Gąsien	29	8X	26758	26278	98051	7X303		00	00X90	00010	99353	60103	01033
Mława	105	57	02546	24227	16402	9X106		5X	03548	24228	20001	9X105	01023
Płock	106	5X	03648	24258	17103	9X205		5X	02647	24127	19802	9X103	92042
Warszawa	552	5X	02647	24327	17903	9X307		5X	03448	20328	21102	9X305	01033
Łódź	55[illegible]	9X	03738	53428	19103	9X301		8X	03648	20228	21502	9X303	93041
Dęblin	556	5X	03648	20358	19303	9X309		03	01690	20223	21702	9X205	01042
Lublin	55[illegible]	5X	03658	20258	20303	9X204		5X	02535	00055	23002	9X302	91031
Kielce	55[illegible]	6X	02647	24357	21003	9X305		6X	03538	24228	23302	9X302	94033
Wilno	557	6X	64438	18558	12402	9X806		5X	03538	20368	15502	9X308	02023
Suwałki	55[illegible]	5X	03538	55466	13501	9X306		5X	03538	55428	17501	9X305	03013
Lida	57[illegible]	6X	68518	18258	14301	9X401		5X	03528	18358	17302	9X305	01031
Grodno	7[illegible]	6X	62538	20468	13902	9X403		5X	03438	20348	17902	9X306	02021
Białystok	57[illegible]	XX	48209	20369	15502	9X306		5X	02637	20237	19302	9X303	03023
Lesna	6[illegible]	5X	68438	20358	15701	9X102		5X	03428	20328	18602	9X207	02042
Brześć n/B	56[illegible]	6X	03528	20258	17503	9X404		5X	03538	22228	21002	9X305	01030
Pińsk	560	6X	62628	53558	18102	9X001		6X	03628	57558	20303	9X300	01041
Łuck	57[illegible]	6X	61538	20368	21203	9X300							
Przemyśl	2[illegible]	62	05635	22258	22704	9X304		6X	05638	00028	24504	9X203	01062
Lwów	558	6X	64648	28258	21903	9X904		5X	03548	00028	24102	9X307	04X02
Tarnopol	557	XX	54319	16139	22301	9X303		6X	48428	16158	23702	9X300	03022

	Dn. 18.XII. (piątek) 1936r. 7 gmt.									
	JJJ	$C_L C_M$	wwVhN$_L$	DDFWN	BBBTT	UC$_H$abb	RRmmE	Szata śnieżna wysokość pokrywy w cm	Szata śnieżna rodzaj pokrywy	Stan lotniska	Uwagi
Gdynia	563	52	03655	18428	14604	8X707	00011				
Grudziądz	568	5X	02647	51517	17703	8X502	00510				
Bydgoszcz	560	5X	57328	20228	17904	9X401	97501				
Toruń	569	5X	05648	16248	19002	9X400	97500				
Poznań	551	5X	57108	18248	18004	9X801	97011				
Kalisz	573	89	61555	12257	18902	88803	95003	ślad			
Katowice	109	5X	03648	20328	22904	9X201	91511				
Kraków	559	52	05565	14147	24002	9X203	92513	03			
Cieszyn	28	5X	81748	14378	23904	9X002	92022				
Zakopane	561	02	25790	00078	05750	9X302	53528	13			
Huta Gąsien	29	50	03748	20228	00401	8X101	01549	46			
Mława	105	5X	02544	16226	20200	96702	00526	01			
Płock	106	57	02644	12225	19401	9X701	00501				
Warszawa	552	57	02654	16327	21801	96802	00515	ślad			
Łódź	554	57	02654	14226	20802	9X801	00011				
Dęblin	556	03	05590	12115	23350	9X801	00534				
Lublin	555	5X	43355	14135	24951	9X300	00514				
Kielce	559	6X	02647	14127	24101	9X501	00518	14			
Wilno	553	5X	47128	16468	21601	9X309	91012	01			
Suwałki	557	5X	45138	49438	21351	9X301	00526	ślad			
Lida	571	XX	48109	20139	23101	9X304	00001				
Grodno	7[illegible]	5X	03438	14328	22250	9X102	00511				
Białystok	570	XX	48109	12239	22950	9X901	00517	02			
Lesna	103	XX	48209	18239	24200	9X306	97502				
Brześć n/B	565	XX	48129	16139	24451	9X303	00520				
Pińsk	562	5X	47218	20128	25500	9X208	00502				
Łuck	574	XX	46209	22239	27300	9X306	00514				
Przemyśl	22	53	05643	00015	26201	90301	00514				
Lwów	558	57	05652	20213	26750	90304	00514	ślad			
Tarnopol	55[illegible]	XX	40319	00039	27300	9X307	00002				

Spostrzeżenia aerologiczne

Balonem

Nazwa stacji	Godz.	200m.	500m.	1000m.	3000m.	5000m.	2000m.	4000m.	6000m.	7000m.	Uwagi
Kraków 17.XII	17	-	W11	WNW12	WNW13	WNW12					
Warszawa 18.XII	7	S7	SSW9	SW9							
Kraków -"-	7	-	WSW5	WSW10	W9	WSW8					
Katowice -"-	7	WSW14	WSW12	WSW7							
Lwów -"-	7	-	WSW2	W4	WNW5						
Gdynia -"-	8	SSW12									

Sondaże

Nazwa stacji	Wysokość m	Ciśnienie mm	Temp.	Wilgotn.	Nazwa stacji	Wysokość	Ciśnienie	Temp.	Wilgotn.	Uwagi

Stan atmosfery w dniu 18 grudnia:

Trzon kontynentu Europejskiego znajduje się pod wpływem rozległego obszaru wyżowego, którego środki pokrywają: Rosję, Turcję, Bałkany, Alpy i zachodnią część morza Śródziemnego. Pozostałą część Europy ogarnia niskie ciśnienie.

W Polsce - chmurno, na wschodzie mgły, na zachodzie drobne opady. Temperatura od -1° do +4°.

Przewidywany przebieg pogody w dniu 19 grudnia:

Chmurno i mglisto z drobnymi gdzieniegdzie deszczami. Na wschodzie nocą lekkie przymrozki, poza tym temperatura w ciągu dnia 6 do 8° powyżej zera. Umiarkowane wiatry południowo-zachodnie.

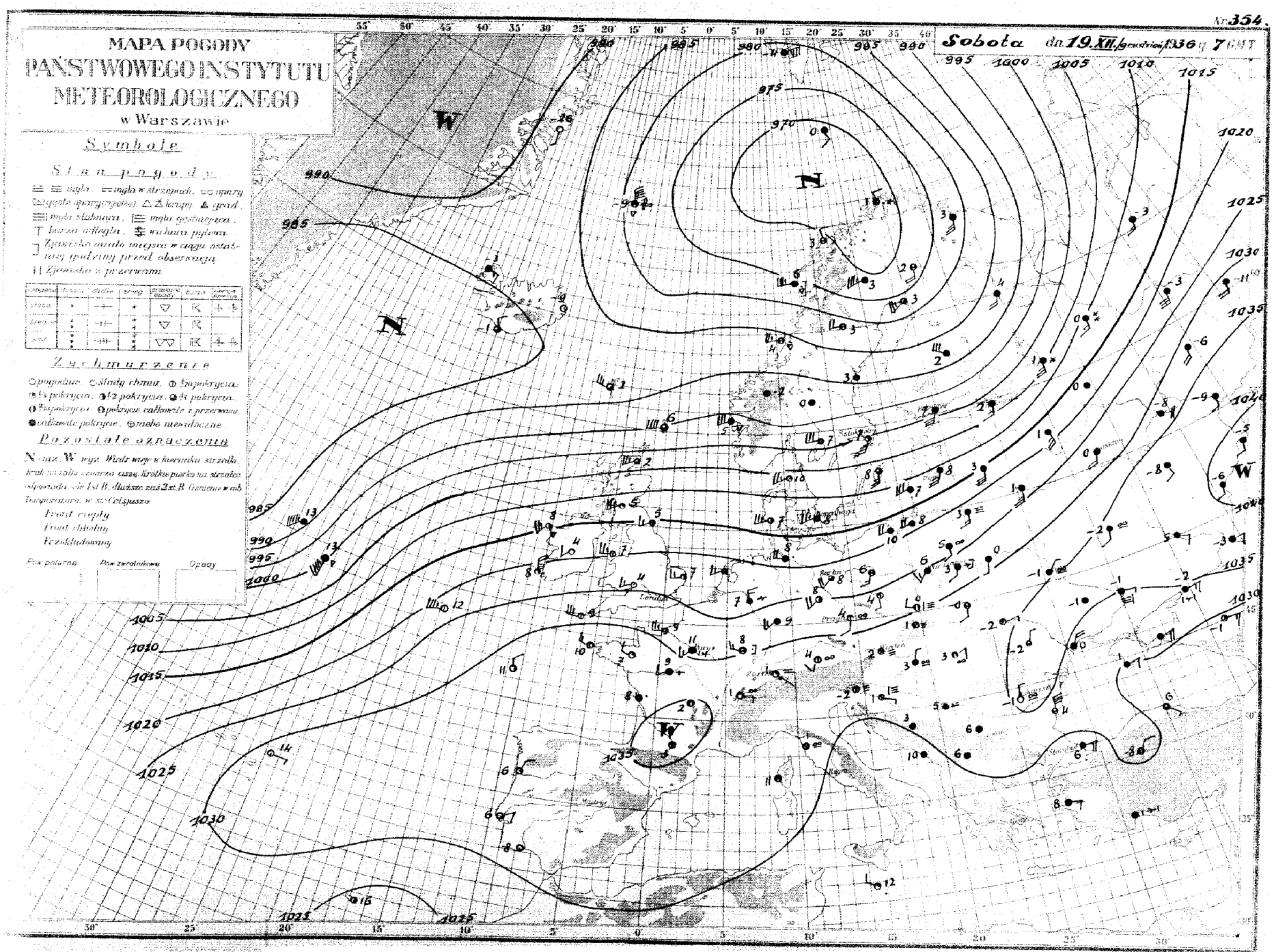
Nr 354.
MAPA POGODY
PAŃSTWOWEGO INSTYTUTU
METEOROLOGICZNEGO
w Warszawie
Sobota dn. 19.XII. grudzień 1936 g. 7 GMT
Symbole
Stan pogody
Zachmurzenie
Pozostałe oznaczenia
Front ciepły
Front chłodny
Frontkludowany
Pow. potorna
Pow. zwrotnikowe
Opady
N
W

Nazwa stacji	Dn. 18.XII. (piątek) 14gmt.						Dn. 18.XII. (piątek) 18gmt.					
	JJJ	$C_L C_M$	wwVhN$_L$	DDFWN	BBBTT	UCHabb	$C_L C_M$	wwVhN$_L$	DDFWN	BBBTT	UCHabb	RRMME
Gdynia	562	5X	03638	20328	15506	9X405	51	02644	20325	16609	90304	00102
Grudziądz	561	5X	52538	20428	18305	9X302	5X	57208	20448	20007	9X304	92071
Bydgoszcz	560	XX	67209	20249	18406	9X101	XX	46209	20259	20608	9X203	02081
Toruń	559	6X	47338	18248	19505	9X302	XX	46138	18238	21607	9X303	01082
Poznań	557	5X	05618	22338	19709	9X304	5X	04418	20228	21908	9X305	92091
Kalisz	558	6X	48249	16139	20003	8X305	XX	48209	10249	22608	8X315	02082
Katowice	107	5X	53438	20348	24605	9X305	6X	54538	22348	27005	9X312	92052
Kraków	108	5X	43338	00038	25003	9X106	XX	44109	00039	27503	9X307	97033
Cieszyn	[illegible]	5X	03748	14378	25505	8X402	5X	03638	14278	28005	8X205	02062
Zakopane	551	6X	03658	00028	07003	9X403	XX	083XX	0002X	09602	9X407	92033
Hala Gąsienicowa	72						5X	03X48	28138	04302	9X307	01039
Mława	102	5X	47318	16328	20702	9X701	6X	67218	16238	22302	9X203	96033
Płock	103	6X	57328	16158	20004	9X201	XX	57209	16149	22005	9X304	01052
Warszawa	[illegible]	57	03654	16328	22103	9X501	6X	67428	18248	24103	9X303	97031
Łódź	[illegible]	5X	57328	16328	21705	9X303	6X	57228	20238	23806	9X303	96071
Piotrków	[illegible]	03	02690	18317	23804	8X302	6X	61638	18358	25303	9X001	91052
Lublin	[illegible]	5X	02655	16235	25302	9X304	5X	03548	16208	27502	9X307	00031
Kielce	[illegible]	5X	03638	18228	24603	9X304	5X	57318	00048	26502	9X303	91043
Wilno	[illegible]	5X	03638	18538	21200	9X302	5X	03637	16527	22001	9X300	00022
Suwałki	[illegible]	5X	08438	49438	21201	9X804	6X	62538	51558	22101	9X303	92016
Lida	[illegible]	5X	03518	14128	24700	9X302	5X	03428	20428	24700	9X300	00021
Grodno	[illegible]	62	02436	14437	23001	9X601	5X	03538	16428	23302	9X901	00021
Białystok	[illegible]	57	05525	14337	23001	9X602	57	03647	14328	24501	9X302	00023
Leśna	[illegible]	XX	44309	00039	25950	9X303	XX	46309	20339	26900	9X203	00022
Brzeżany	[illegible]	XX	442X9	12239	25650	9X404	5X	03538	14338	26650	9X301	00020
Pińsk	[illegible]	5X	47218	14238	27501	9X308	5X	45218	12338	29351	9X305	00032
Łuck	[illegible]	XX	48109	16239	28350	9X305	XX	46109	16239	30150	9X103	00014
Przemyśl	[illegible]	55	05734	00025	26307	70305	08	05690	00001	29301	90306	00072
Lwów	555	01	02690	16215	26904	86405	XX	43109	16239	29551	9X901	00XX4
Tarnopol	[illegible]	XX	48139	20139	28201	9X303	XX	46109	20139	29752	9X104	00024

Dn. 19.XII. (sobota) 1936r. 7gmt.							Szata śnieżna		Stan lotniska	Uwagi
JJJ	$C_L C_M$	wwVhN$_L$	DDFWN	BBBTT	UCHabb	RRmmE	grubość warstwy w cm	świeży śnieg w cm		
563	57	03735	22428	17510	86801	97091				
568	5X	02647	20427	21307	8X901	91070				
560	5X	02647	20237	21908	8X901	00071				
509	5X	02657	20327	22907	9X701	93061				
557	5X	02647	18327	23306	8X905	00050				
573	74	02664	16225	25003	75306	93022				
109	6X	08428	22338	28605	9X901	00022				
556	58	47245	26236	29602	9X303	94013	01			
78	04	01890	14203	29905	95203	00052				
561	5X	46209	00039	11501	9X403	00003	12			
75	00	02690	20117	06303	96402	97019	45			
105	5X	02547	20237	23404	9X902	01022				
106	5X	02647	18248	23507	9X100	01062				
552	5X	03658	20328	25406	9X301	92041				
554	50	02633	20324	25906	90301	00060				
566	5X	51538	18248	27703	9X401	96012				
555	5X	54428	16258	28603	9X903	01011				
559	5X	43318	20248	28304	9X401	01013	13			
553	5X	45228	16358	20603	9X801	02012				
562	5X	45138	51838	21603	9X301	01006	ślad			
571	5X	08518	16458	23102	9X803	01511				
78	6X	03538	18528	22605	9X300	00011				
570	5X	05549	16258	24305	9X001	01013	01			
109	XX	44309	18359	25701	9X702	01512				
568	5X	21538	18248	27303	9X300	96500				
572	5X	03628	16448	28600	9X502	97512				
574	07	02690	16417	31750	9X302	00514				
78	56	05644	00028	30503	9X102	01002				
550	5X	02656	16226	31150	9X501	00524	ślad			
569	XX	44119	20139	33551	9X301	00524				

Spostrzeżenia aerologiczne

Pilotaże

Nazwa stacji	0m/s	300m	500m	800m	1000m	2000m	3000m	4000m	5000m	6000m	7000m	Uwagi
Poznań 19.XII	7	SW9	WSW11									
Lwów -"-	7	-	SSW8	WSW8								
Warszawa-"-	7	SW8	WSW10	W10								
Łuck -"-	7	-	SW12	WSW9	W4	W8						
Toruń -"-	7	W6	NW8	NW8	WNW8							

Sondaże

Nazwa stacji	Wysokość	Ciśnienie	Temp	Wilgotn	Nazwa stacji	Wysokość	Ciśnienie	Temp	Wilgotn	Uwagi

Stan atmosfery w dniu 19 grudnia:

Depresje barometryczne zalegają kraje Europy północnej i północno-zachodniej. Wysokie ciśnienie pokrywa znaczną część Rosji, Europę środkową, południową i południowo-zachodnią.

W Polsce - naogół chmurno, mglisto i gdzieniegdzie drobny deszcz. Temperatura od 10° (Gdynia) do -2° (Zaleszczyki).

Przewidywany przebieg pogody w dniu 20 grudnia:

W dalszym ciągu pogoda ciepła i naogół chmurna z drobnym gdzieniegdzie deszczem. Słabe, chwilami umiarkowane wiatry z kierunków zachodnich.

Nr 355.

MAPA POGODY PAŃSTWOWEGO INSTYTUTU METEOROLOGICZNEGO w Warszawie

Niedziela dn. 20. XII. (grudzień) 1936 9 7 GMT

Symbole

Stan pogody

≡ mgła, ≡ mgła w strzępach, ∞ opary, ∞ gęste opary (ingelka), △ ▲ krupy, ▲ grad, ≡ mgła słabnąca, ≡ mgła gęstniejąca, T burza odległa, ⇕ wichura pyłowa,] Zjawisko miało miejsce w czasie ostatniej godziny przed obserwacją, II Zjawisko z przerwami

natężenie	deszcz	ostda	śnieg	przelotne opady	burza	burza śnieżna
słabe	•	⊸	*	▽	K	⊹ ⊹
średnie	:	⊸⊸	* *	▽	K	
silne	⁝	⊸⊸⊸	* * *	▽▽	K	⊹ ⊹ ⊹

Zachmurzenie

○ pogodnie, ⊘ ślady chmur, ⊘ 1/10 pokrycia, ◔ 1/4 pokrycia, ◑ 1/2 pokrycia, ◕ 3/4 pokrycia, ◔ 9/10 pokrycia, ⊖ pokrycie całkowite z przerwami, ● całkowite pokrycie, ⊕ niebo niewidoczne.

Pozostałe oznaczenia

N - północ, W - wschód. Wiatr wieje w kierunku strzałki, brak strzałki oznacza ciszę. Krótkie pióro na strzałce odpowiada sile 1 st. B, dłuższe zaś 2 st. B. Ciśnienie w mb. Temperatura w st. Celsjusza.

Front ciepły

Front chłodny

Frontolysa

Pow. polarne	Pow. tropikalnej	Opady

P. I. M. Nr. 1387. 11 VIII 36. (289.000 + 300 do kred).

Nazwa stacji	Dn. 19.XII. (sobota) 13gmt JJJC$_L$C$_M$	wwVhN$_L$	DDFWN	BBBTT	UC$_H$abb	Dn. 19.XII. (sobota) 18gmt. C$_L$C$_M$	wwVhN$_L$	DDFWN	BBBTT	UC$_H$abb	RRMME
Gdynia	565 6X	61538	57558	18608	8X404	51	02734	26456	21607	86211	96111
Grudziądz	569 5X	54428	24428	19908	9X804	5X	05528	24248	24806	9X409	01102
Bydgoszcz	560 6X	62538	22318	20409	9X805	5X	03638	28258	26405	9X212	01091
Toruń	568 5X	03650	20328	21108	8X706	5X	61538	26358	26006	9X212	93091
Poznań	561 5X	25648	22428	22409	8X801	6X	62638	26458	28506	9X312	02091
Kalisz	575 46	02665	18227	22609	74911	89	61555	61547	26407	7X528	01102
Katowice	559 70	01642	55402	27108	80907	5X	03758	55515	28305	9X406	00082
Kraków	59 00	05590	22100	27706	80801	5X	03668	20218	28605	8X205	00071
Cieszyn	78 74	01762	14304	28309	79805	50	02655	18215	29706	80303	00102
Zakopane	561 00	00790	00030	10706	80705	5X	02666	32116	10401	9X203	00073
Huta Gięsien.	76 00	00790	24100	05606	50802	40	01X54	28200	05102	80401	00089
Mława	105 5X	02647	20427	21307	9X704	5X	22538	20258	24205	9X212	01082
Płock	106 5X	03648	20328	21309	9X807	6X	61648	28358	24305	9X409	01102
Warszawa	552 5X	02657	20417	23408	8X809	6X	62628	24358	23708	9X302	92092
Łódź	554 55	02645	18416	23509	8X803	6X	62538	20358	25008	9X305	01090
Geldin	566 07	01690	18313	25506	80707	03	02690	18317	24704	9X000	00072
Lublin	55 5X	02655	18245	26905	9X706	5X	03558	18218	26104	9X702	91050
Kielce	569 53	02653	20234	26506	9X807	53	02654	20317	26705	9X300	00073
Wilno	52 5X	03538	18438	17906	9X611	6X	61438	26358	18906	9X301	94062
Suwałki	56 5X	08438	53638	19705	9X908						
Lida	57 5X	03648	18328	21005	9X806	6X	62428	18358	20205	9X801	01051
Grodno	79 6X	03538	18528	20307	9X809	6X	62438	18558	19707	9X300	97071
Białystok	570 5X	03658	16326	21806	9X811	6X	62638	16228	21106	9X300	91073
Leśna	103 XX	44309	20439	23804	9X307	5X	45328	20438	22104	9X705	01042
Brześć n/B.	567 5X	03648	20228	25305	9X807	5X	03648	20328	23804	9X802	91050
Pińsk	502 5X	52518	18448	26902	9X705	5X	03628	16458	24305	9X911	01032
Łuck	574 6X	62438	12348	29601	9X803	5X	03438	16258	28702	9X804	01022
Przemyśl	79 52	05745	22227	29108	7X803	50	05651	20201	99005	90600	00082
Lwów	558 57	03657	20228	29901	9X805	5X	03658	20228	28901	9X801	97X14
Tarnopol	557 6X	43328	20138	31500	9X803	6X	45328	20138	30150	9X603	91001

Nazwa stacji	Dn. 20.XII. (niedziela) 1936r. 7gmt JJJC$_L$C$_M$	wwVhN$_L$	DDFWN	BBBTT	UC$_H$abb	RRmmE	Szata śnieżna grubość warstwy w cm	stopień zasypania	Stan lotniska	Uwagi
563	51	02754	24505	27504	81305	00041				
568	5X	03648	22428	31803	9X306	97010				
560	5X	03638	22228	32703	8X203	00021				
569	5X	03638	22378	33103	8X207	94021				
557	51	03644	20218	34601	9X301	00001				
573	74	02664	26215	35003	76320	93022				
109	5X	05548	28228	37603	8X309	95032				
556	5X	02646	20126	37503	8X207	01031	ślad			
78	5X	04748	00078	38603	9X105	03032				
561	6X	02746	30266	17200	8X107	02003	11			
75							50			
105	5X	03538	24228	32002	9X207	00012				
106	5X	03638	24118	32602	9X105	00022				
552	5X	03648	57428	33703	9X305	01022				
554	9X	02637	22317	34703	8X103	01020				
566	5X	02647	26428	34003	8X209	97021				
555	5X	02538	24328	35103	9X309	91010				
553	6X	02647	24227	35602	9X306	92015				
553	5X	03638	22428	24804	9X311	02032				
567	5X	02645	57815	27802	9X306	01012				
571	52	03745	24228	27503	9X315	01001				
96	6X	02537	55517	28202	9X108	02011				
570	53	01663	20214	30302	90306	01012				
103	52	03435	24318	28502	9X210	01011				
505	5X	02646	24326	32201	9X309	97010				
502	50	01643	24203	30501	90313	96011				
574	5X	03548	28358	33505	9X313	94022				
79	6X	03738	28328	36504	9X309	02022				
558	6X	03628	28228	35002	9X310	01021				
557	6X	03638	28238	31502	9X313	00512				

Spostrzeżenia aerologiczne

Pilotaże

Nazwa stacji	Godz.	200m.	500m.	1000m.	1500m.	2000m.	3000m.	4000m.	5000m.	6000m.	7000m.	Uwagi
Kraków 19.XII	18	-	W11	WSW12	W14	W12						
Poznań 20.XII	7	W6	W8									
Warszawa -"-	7	W7	WNW11									
Kraków -"-	8	-	WNW7	WNW8								
Gdynia -"-	8	W11	W12									

Sondaże

Nazwa stacji	Wysokość	Ciśnienie	Temp.	Wilgoć	Nazwa stacji	Wysokość	Ciśnienie	Temp.	Wilgoć	Uwagi

Stan atmosfery w dniu 20 grudnia:

Dwie depresje barometryczne zalegają: jedna Islandię, druga Nową Ziemię.

Pozostałe obszary Europy pokrywa rozległy wyż barometryczny.

W Polsce - zachmurzenie zmienne. Temperatura od 1° do 4°.

Przewidywany przebieg pogody w dniu 21 grudnia:

Pogoda naogół chmurna, miejscami mglista z rozpogodzeniami, głównie na południu. Temperatura nieco powyżej 0°, a w górach lekki mróz.

Słabe wiatry z kierunków zachodnich.

№ 356.

Poniedziałek dn. 21 XII. (grudzień) 1936 g. 7 GMT

MAPA POGODY PAŃSTWOWEGO INSTYTUTU METEOROLOGICZNEGO w Warszawie

Symbole

Stan pogody

≡ ≡ mgła, ≡ mgła w strzępach, ∞ opary, ≈ gęste opary (mgiełka), △ & krupy, ▲ grad, ≡ mgła słabnąca, ≡ mgła gęstniejąca, T burza odległa, ⚶ wiatru pyłowe,] Zjawisko miało miejsce w ciągu ostatniej godziny przed obserwacją, || Zjawisko z przerwami

natężenie	deszcz	śnieg	przelotne opady	b. ze	burza śnieżna
słabo	•	*	▽	K	+ +
średnio	:	*	▽	K	
silnie	⋮	*	▽▽	K	+ +

Zachmurzenie

○ pogodnie, ◔ słaby chmur, ◔ 1/4 pokrycia, ◔ 1/4 pokrycia, ◑ 1/2 pokrycia, ◕ 3/4 pokrycia, ◕ 3/4 pokrycia, ◕ pokrycie całkowite z przerwami, ● całkowite pokrycie, ⊗ niebo niewidoczne.

Pozostałe oznaczenia

N - mr. W - wyż. Wiatr mcy w kierunku strzałki, brak strzałki oznacza ciszę, krótkie pręciki na strzałce odpowiadają sile 1 st. B, dłuższe zaś 2 st. B. Gamma w mb. Temperatura w st. Celsjusza.

Front ciepły

Front chłodny

Frzekładowny

Pow. polarne | Pow. zwrotnikowa | Opady

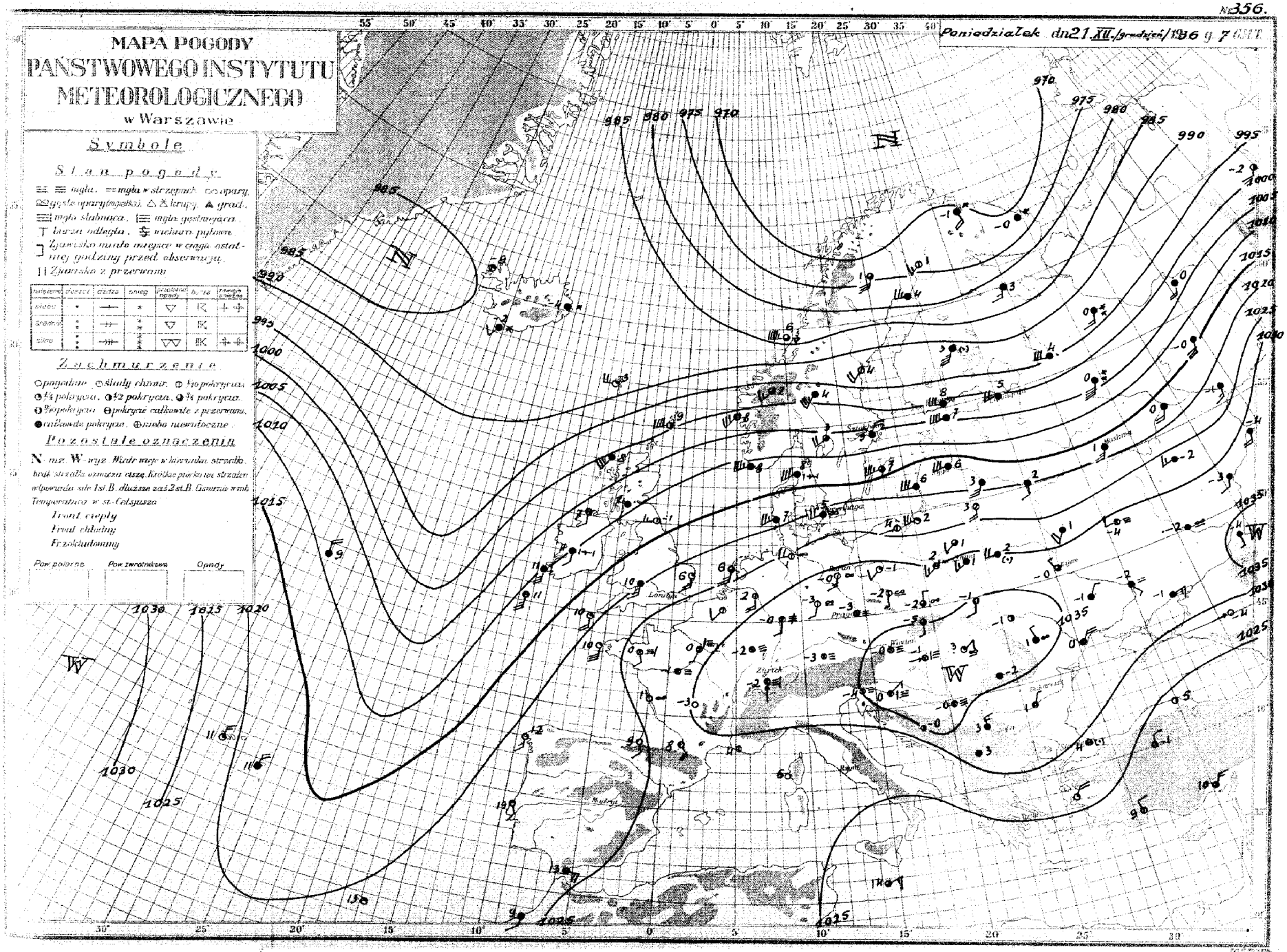

P. I. M. Nr. 1397. 11.VIII.36. (69.000 + 300 do kresl.)

Nazwa stacji	Dn 20.XII. (niedziela) 13gmt.							Dn. 20.XII. (niedziela) 18gmt.						
	JJ	C_L	C_M	wwVhN$_L$	DDFWN	BBBTT	UC$_H$abb	C_L	C_M	wwVhN$_L$	DDFWN	BBBTT	UC$_H$abb	RRMME
Gdynia	563	01		02790	55416	26606	76703	00		01790	55613	24606	85708	00061
Grudziądz	568	5X		03648	20428	30305	8X807	00		00690	22210	29305	70802	00060
Bydgoszcz	560	07		03690	22428	31405	8X807	50		01634	20324	30703	80901	00051
Toruń	569	5X		03638	22328	31905	8X907	57		02644	22315	31503	8X801	00060
Poznań	551	53		02654	22316	32705	9X805	5X		03548	20318	32103	9X801	00051
Kalisz	573	04		02790	20214	33704	74903	16		01673	00014	33104	72300	00062
Katowice	109	70		01653	22214	36705	76804	00		00790	22300	36301	90602	00062
Kraków	556	58		02662	22214	36405	61702	00		00690	20100	36700	90601	00054
Cieszyn	78	00		01890	22202	37007	65705	00		00690	14200	37102	80501	00082
Zakopane	561	00		01990	14202	16402	51803	00		00990	16100	15756	90402	00048
Hala Gąsien	75													
Mława	105	5X		03648	20326	31803	9X703	5X		02545	20327	29903	96703	00042
Płock	106	07		02690	20227	31904	8X005	07		02690	20225	31303	8X602	00052
Warszawa	552	5X		02635	24425	33103	9X305	5X		02647	20317	32503	8X300	00052
Łódź	554	5X		02634	20315	34105	94802	5X		02635	20228	33503	9X802	00060
Bełżyce	566	5X		02744	24324	33904	8X702	00		00690	20212	33600	92602	00081
Lublin	555	5X		02647	24327	35303	9X301	00		05590	00010	34901	90800	00040
Kielce	559	6X		02647	24217	35403	8X903	00		00690	00000	35401	90402	00062
Wilno	553	5X		03638	20418	26004	9X002	5X		03638	18528	25702	9X902	00051
Suwałki	567	5X		03648	55528	29102	9X801	51		02545	53816	27302	9X805	00032
Lida	571	52		02743	22425	28703	80301	52		03536	22428	29002	9X902	00060
Grodno	76	60		01632	55603	29103	81300	6X		03538	53528	28702	9X904	00051
Białystok	570	5X		03648	22318	31103	8X102	5X		03648	20228	30302	9X905	00052
Leśna	103	5X		02635	24315	30103	8X103	57		02543	20315	30701	9X001	00040
Brześć n/B.	565	5X		03648	24318	33203	8X302	00		00690	22200	32800	90802	00050
Pińsk	562	5X		03628	24228	31903	9X303	5X		03638	24418	32502	9X300	00041
Łuck	574	50		01652	28322	34003	70402	5X		03648	24228	35802	9X305	00042
Przemyśl	79	6X		02837	28327	36604	7X802	00		05690	28100	37000	90301	00062
Lwów	558	5X		03748	26228	35902	9X401	00		00690	00010	36651	80301	00XX4
Tarnopol	557	6X		03638	28228	34502	9X304	6X		03638	28228	35401	8X301	00032

Dn 21.XII. (poniedziałek) 1935r. 7gmt.							Szata śnieżna		Stan lotniska	Uwagi
JJ	C_L	C_M	wwVhN$_L$	DDFWN	BBBTT	UC$_H$abb	RRmmE	Wysokość w cm	Świeżo spadły śnieg		
563	07		01790	24442	24404	60101	00040				
568	50		01643	22203	28401	80302	00010				
560	00		00690	22310	29201	80401	00000				
569	07		01690	16104	29750	90300	00514				
551	01		01690	20213	29751	90803	00510				
573	04		01790	00003	31051	72806	00524				
109	04		01690	20214	33701	85400	00502				
556	01		05590	32105	34352	91601	00544				
78	00		01790	14204	34601	66201	00002				
561	00		02890	16105	03755	98300	00578	11			
75	00		03890	20218	07950	67400	00549	49			
105	50		02543	20225	29300	83101	00001				
106	03		01690	20103	29601	74201	00014				
552	55		02665	20327	31302	8X403	00012				
554	50		02644	20215	31700	94801	00004				
566	03		02690	14215	31951	92801	00544				
555	03		02690	20105	33400	98300	00504				
559	50		02651	00015	23652	92601	00524				
553	04		01790	16413	22103	75801	00020				
567	57		02645	53816	25302	7X301	00012				
571	53		02643	20314	25002	79503	00010				
76	50		02642	53614	29503	65400	00021				
570	04		12690	20225	28301	84300	00011				
103	53		02643	22315	27002	7X300	00000				
565	53		03644	20318	30701	8X401	00500				
562	87		10644	22428	29902	9X702	00501				
574	07		03490	22218	33901	9X302	00504				
79	55		55351	00015	35352	90801	00544				
558	53		05555	18216	34351	9X301	00524				
557	5X		02656	28116	35000	9X304	00514				

Spostrzeżenia aerologiczne

Pilotaże

Nazwa stacji	Godz.	200m	500m	1000m	1500m	2000m	3000m	4000m	5000m	6000m	7000m	Uwagi
Kraków 20.XII	18	-	W6	NW7	NW9	NW5	NNW11					
Poznań 21.XII	7	SSW5	SW9	SW10	WSW11							
Lwów -"-	7	-	W5	WNW5								
Warszawa-"-	7	SW7	W10	W8	W9							
Kraków -"-	7	-	WSW5	SW6	W15	NNE3	E6					
Katowice-"-	7	SW11	WSW8	W4	NNE1	NE4						
Przemyśl-"-	7	-	WSW6	WSW3	NW4	N6						
Łódź -"-	9	-	W11	W10								

Sondaże

Nazwa stacji	Wysokość m	Ciśnienie mb	Temp.	Wilgotn.	Nazwa stacji	Wysokość	Ciśnienie	Temp. Punkt.	Tempr.

Stan atmosfery w dniu 21 grudnia:

Trzy depresje zalegają: morze Północne, Grenlandię i zachodni Atlantyk.

Pozostałe obszary Europy pokrywa wyż barometryczny.

W Polsce - dość pogodnie. Temperatura od -1° do 4°.

Przewidywany przebieg pogody w dniu 22 grudnia:

Po mglistym ranku w ciągu dnia dość pogodnie. Nocą lekki mróz, dniem temperatura kilka stopni powyżej 0. Słabe wiatry miejscowe.

Nr 357.

Wtorek dn. 22 XII (grudz.) 1936 g. 7 GMT

MAPA POGODY PAŃSTWOWEGO INSTYTUTU METEOROLOGICZNEGO w Warszawie

Symbole

Stan pogody

mgła. mgła w strzępach. opary. gęste opary (rogatka). krupy. grad. mgła słabnąca. mgła gęstniejąca. burza odległa. wichura pyłowa. Zjawisko miało miejsce w ciągu ostatniej godziny przed obserwacją. Zjawisko z przerwami

natężenie	ciasnica	ożdża	śnieg	przelotne opady	burza	zawieja gnieżna
słabe	•		*	▽		
średnie				▽		
silne				▽▽		

Zachmurzenie

pogodnie. ślady chmur. 1/4 pokrycia. 1/2 pokrycia. 3/4 pokrycia. 9/10 pokrycia. pokrycie całkowite z przerwami. całkowite pokrycie. niebo niewidoczne.

Pozostałe oznaczenia

N - niż. W - wyż. Wiatr wieje w kierunku strzałki. Brak strzałki oznacza ciszę. Krótkie piórka na strzałce odpowiada sile 1 st. B. dłuższe zaś 2 st. B. Ozdobne w mb. Temperatura w st. Celsjusza.

Front ciepły

Front chłodny

Frzokłudowany

Pow. polarne	Pow. zwrotnikowe	Opady

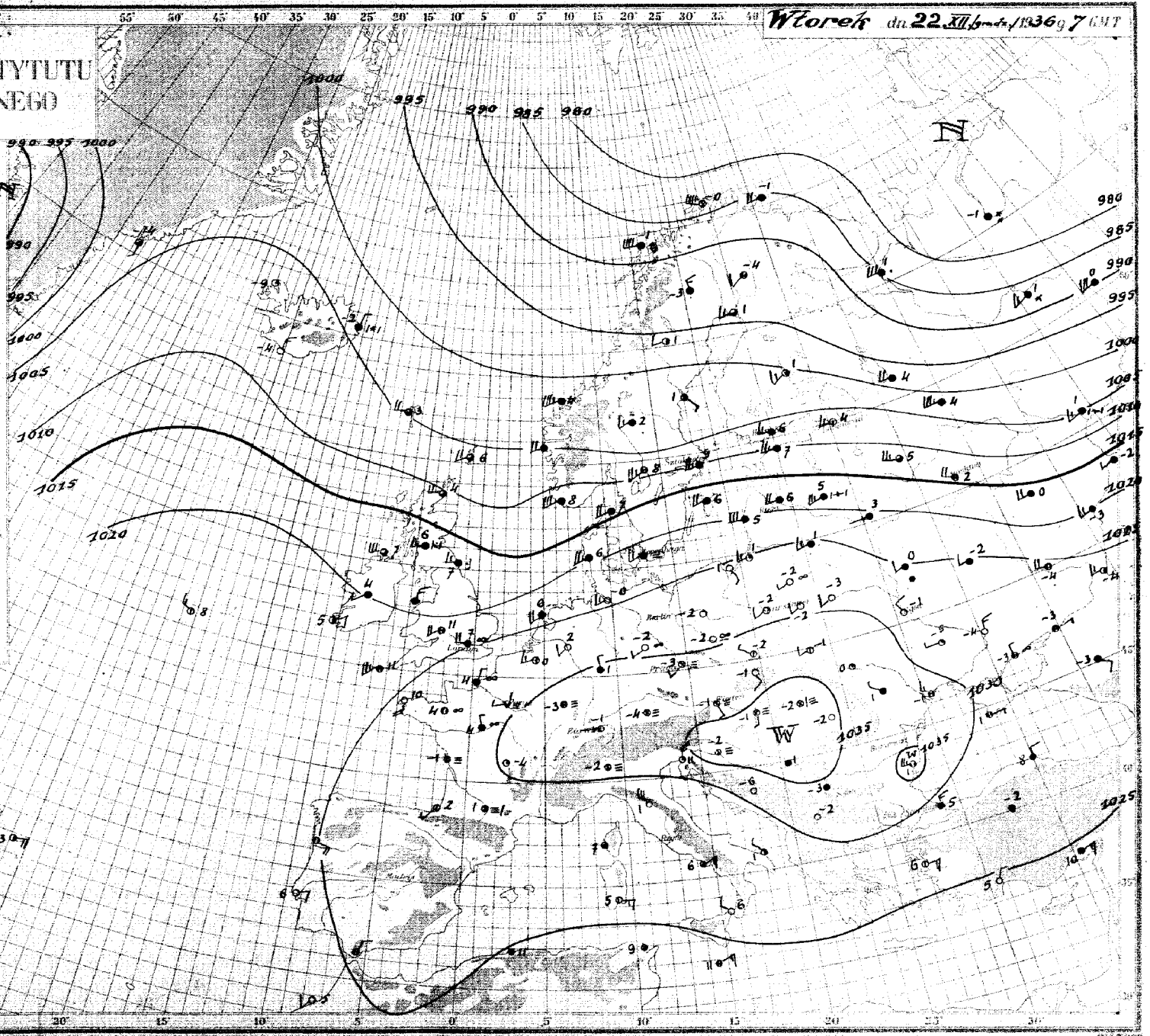

D. P. i M. Nr. 1387. 11 VIII 36. (88/930) 1 300 do kratki.

Nazwa stacji	Dn 21.XII.(poniedziałek) 13gmt.						Dn 21.XII.(poniedziałek) 18gmt.					
	JJJ	$C_L C_M$	wwVhN$_L$	DDFWN	BBBTT	UCnabb	$C_L C_M$	wwVhN$_L$	DDFWN	BBBTT	UCnabb	RRMME
Gdynia	563	00	00790	24500	25107	70702	00	00790	22200	25704	80202	00071
Grudziądz	568	00	00690	22200	28304	70300	00	00690	20200	29051	90301	00050
Bydgoszcz	560	00	05590	22200	28805	60403	00	00690	22200	29300	80301	00050
Toruń	569	00	05690	22200	29105	60703	00	05590	00000	29552	90300	00064
Poznań	551	00	00790	20200	29104	70808	00	00690	00000	29901	80300	00050
Kalisz	573	00	00790	18100	30105	70903	11	45782	18103	29950	71300	00074
Katowice	109	00	01690	22301	32606	56904	00	00790	20200	32402	70701	00062
Kraków	556	00	08490	00000	33305	70804	00	05590	20100	32800	80803	00064
Cieszyn	78	00	01890	14002	32808	45904	00	00690	14200	33203	60300	00102
Zakopane	561	00	01790	00003	14005	58902	00	00790	00000	13553	90300	00078
Hala Gąsien.	75	00	11890	20213	08702	55801	00	00X90	20200	08301	50300	00069
Mława	105	00	00690	24300	28703	80607	00	00690	24200	29350	90102	00041
Płock	106	00	00690	20300	28605	70007	00	00690	00000	29700	90303	00054
Warszawa	552	00	00790	20310	29907	60906	00	00690	20200	30501	80402	00071
Łódź	554	00	00790	18100	30705	60907	00	00690	18100	30402	70902	00050
Dęblin	566	07	01690	18213	31304	70804	00	00690	00000	30950	90601	00044
Lublin	557						00	00690	24110	31501	80804	00030
Kielce	559	03	01690	00002	32204	70905	00	00690	20100	32101	80401	00062
Wilno	553	00	01690	22502	23004	75606	5X	03638	22518	23503	8X301	00050
Suwałki	567	01	01690	53603	25004	60003	01	01690	55503	26101	80301	00041
Lida	577	04	01790	22401	24904	56801	00	00690	20200	26101	80303	00050
Grodno	75	00	01690	20401	25705	61602	00	00690	20400	26602	80303	00060
Białystok	570	00	00690	20310	27306	50806	00	00690	20200	28301	80300	00061
Leśna	103	00	01690	22312	25905	51705	00	00590	20300	16501	70101	00060
Brześć n/B.	565	00	01790	20202	29605	65805	00	00690	20100	29900	90402	00060
Pińsk	562	04	01790	22414	28605	53805	00	00790	57400	28901	70301	00050
Łuck	574	03	02690	22215	33003	71802	04	01690	24212	33702	90403	00032
Przemyśl	79	08	08490	00003	34204	76804	03	08490	00028	33402	91802	00052
Lwów	558	57	01662	20214	32302	76902	5X	03548	00018	32701	81801	00024
Tarnopol	557	5X	02656	20116	34102	81802	5X	03658	20128	32902	81603	00042

Nazwa stacji	Dn 22.XII. (wtorek) 1936r. 7gmt.						Szata śnieżna		Stan lotniska	Uwagi
	JJJ	$C_L C_M$	wwVhN$_L$	DDFWN	BBBTT	UCnabb	RRmmE	grubość pokrywy w cm	świeżo spadły śnieg		
Gdynia	563	00	00790	14100	25001	70701	00010				
Grudziądz	568	00	05590	18200	27553	90901	00540				
Bydgoszcz	560	00	05590	20200	27453	90603	00540				
Toruń	569	00	05590	00000	28655	80701	00564				
Poznań	551	00	05590	00000	28652	80801	00534				
Kalisz	573	71	02673	14204	29053	72802	00544				
Katowice	109	00	00790	20200	31850	70802	00524				
Kraków	556	03	05590	26102	32652	90801	00524				
Cieszyn	78	00	00790	12100	32802	50003	00011				
Zakopane	561	00	00890	16200	13054	90300	00548	11			
Hala Gąsien.	75	03	01890	16201	08607	40300	00019	47			
Mława	105	00	00690	00000	28452	90501	00534				
Płock	106	00	05590	00000	27853	80803	00544				
Warszawa	552	00	05690	20200	29152	90901	00534				
Łódź	554	00	00690	16300	30050	80402	00520				
Dęblin	566	00	00690	12100	30354	90501	00564				
Lublin	555	00	00690	20100	32551	80805	00514				
Kielce	559	00	00690	00000	31851	70300	00524				
Wilno	553	5X	45328	22328	25101	91300	00011				
Suwałki	567	01	01690	20303	26152	90300	00534				
Lida	577	00	08590	00000	26552	90300	00524				
Grodno	75	00	00690	20200	26551	80901	00510				
Białystok	570	00	05590	20100	28152	90801	00534				
Leśna	103	00	00590	20200	27152	90300	00530				
Brześć n/B.	565	00	05590	20200	29752	90401	00530				
Pińsk	562	00	00690	22200	29153	90202	00544				
Łuck	574	00	00590	24200	31951	90202	00544				
Przemyśl	79	50	05743	20203	32900	90801	00524				
Lwów	558	07	05590	20203	32351	90801	00524				
Tarnopol	557	50	01743	00013	32650	80300	00514				

Spostrzeżenia aerologiczne

Pilotaże

Nazwa stacji	Godz.	200m	500m	1000m	1500m	2000m	3000m	4000m	5000m	6000m	7000m	Uwagi
Kraków 21.XII	18	-	SW5	SSW7	WSW4	NNW4	SW5					
Poznań 22.XII	7	S4	WSW9	WSW9								
Lwów -"-	7	-	W8	WNW8	WNW5							
Warszawa-"-	7	WSW5	WSW7	W8	W8							
Kraków -"-	7	-	WSW5	WSW7	SW6	W9	W7					
Katowice-"-	7	SW12	WSW11	WSW7	WSW9	WSW8						
Przemyśl-"-	7	-	W6	WNW6	W5	W9	WNW11					
Białystok-"-	7	W5	W10	W11	WNW13	W11						
Toruń -"-	8	NW5	NW5	NW11								
Gdynia -"-	8	WSW15	W7	W16								

Sondaże

Nazwa stacji	Wysokość w m	Ciśnienie w mb	Temp.	Wilgot.	Nazwa stacji	Wysokość w m	Ciśnienie w mb	Temp.	Wilgot.	Uwagi

Stan atmosfery w dniu 22 grudnia:

Północna Europa znajduje się pod wpływem depresji barometrycznej ze środkiem nad Nową Ziemią. Pozostałą część Europy pokrywa wyż barometryczny.

W Polsce - pogoda słoneczna. Temperatura od 1° do -3°.

Przemiżnany przebieg pogody w dniu 23 grudnia:

Pomorze i Wileńszczyzna - naogół chmurno i mglisto, rankiem miejscami dżdża. Temperatura kilka stopni powyżej 0. Umiarkowane wiatry zachodnie i południowo-zachodnie.

Pozostałe dzielnice - w dalszym ciągu dość pogodnie, rankiem miejscami mgły. Po nocnych przymrozkach, dniem temperatura kilka stopni powyżej 0. Słabe wiatry miejscowe.

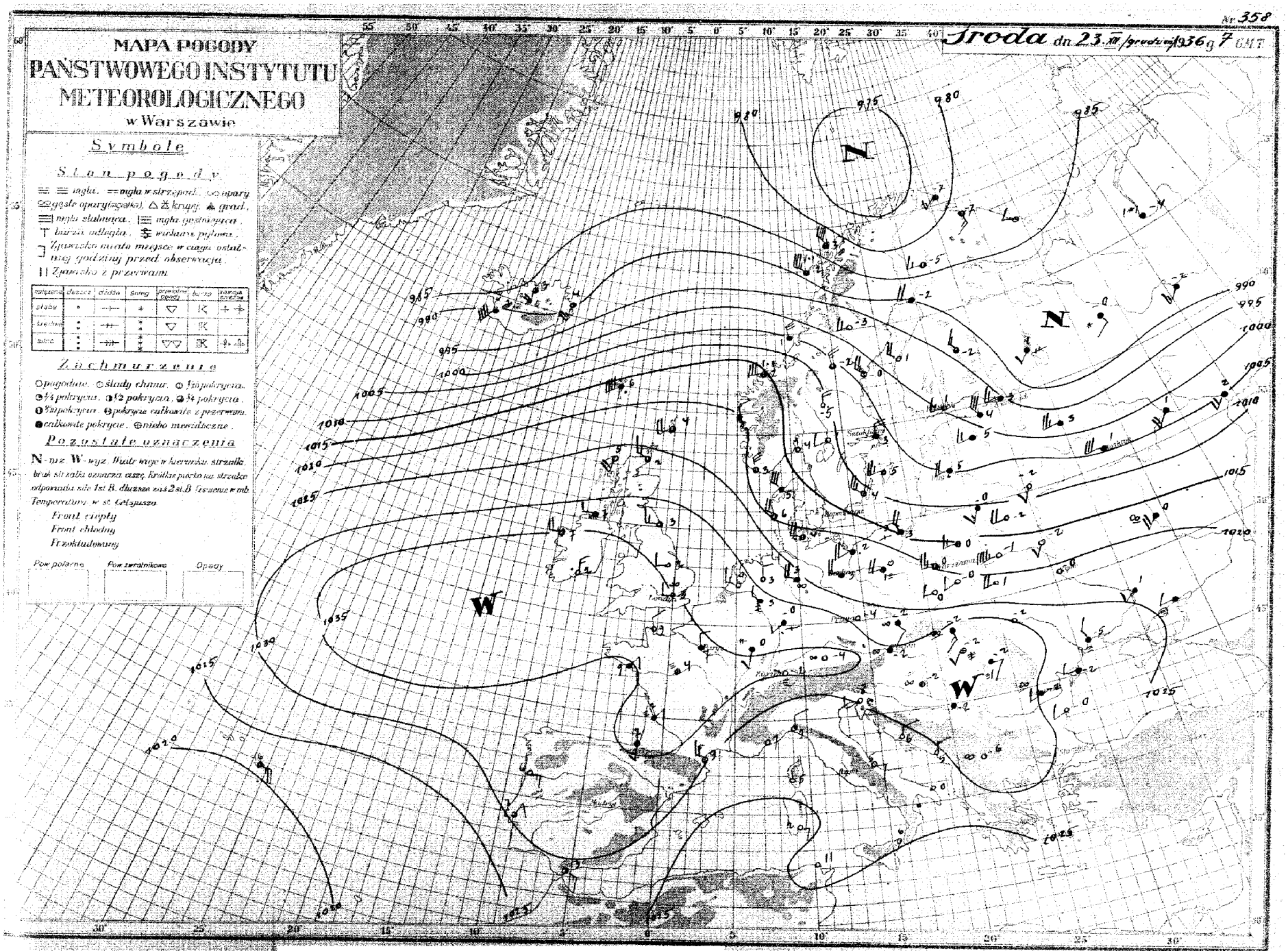
Nr 358
Środa dn. 23. XII/grudzień 1936 g. 7 GMT
MAPA POGODY
PAŃSTWOWEGO INSTYTUTU
METEOROLOGICZNEGO
w Warszawie
Symbole
Stan pogody
mgła. mgła w strzępach. opary
gęste opary (mgiełka). krupy. grad.
mgła słabnąca. mgła gęstniejąca.
burza odległa. wichura pyłowa.
Zjawisko miało miejsce w ciągu ostatniej godziny przed obserwacją.
Zjawisko z przerwami.
natężenie
deszcz
dżdżu
śnieg
przelotne opady
burza
zawieja śnieżna
słaby
średnie
silne
Zachmurzenie
pogodnie. ślady chmur. 1/10 pokrycia.
1/4 pokrycia. 1/2 pokrycia. 3/4 pokrycia.
9/10 pokrycia. pokrycie całkowite z przerwami.
całkowite pokrycie. niebo niewidoczne.
Pozostałe oznaczenia
N - niż. W - wyż. Wiatr wieje w kierunku strzałki. brak strzałki oznacza ciszę. Krótkie pióro na strzałce odpowiada sile 1st B. dłuższe zaś 2 st. B. Ciśnienie w mb.
Temperatura w st. Celsjusza
Front ciepły
Front chłodny
Przekładowany
Pow. polarne
Pow. zwrotnikowe
Opady
N
W
980
975
985
990
995
1000
1005
1010
1015
1020
1025
1030
1035

Nazwa stacji	Dn. 22.XII. (wtorek) 13gmt.						Dn 22.XII. (wtorek) 18gmt.					
	JJ	$C_L C_M$	wwVhN$_L$	DDFWN	BBBTT	UC$_H$abb	$C_L C_M$	wwVhN$_L$	DDFWN	BBBTT	UC$_H$abb	RRMME
Gdynia	55	00	00690	22200	22406	50911	00	00790	24300	19702	80809	00064
Grudziądz	56	00	05590	20200	24803	70804	00	05590	20300	23100	80806	00040
Bydgoszcz	56	00	05690	20200	25303	70904	00	00690	22200	24350	80903	00034
Toruń	57	00	00690	20100	28905	50805	00	00690	20100	28701	70802	00082
Poznań	53	00	00690	18200	26304	70809	00	00690	00000	25750	90300	00040
Kalisz	57	14	01782	16203	26705	61812	00	01790	16102	25503	71605	00061
Katowice	70	00	00690	22300	29307	40805	00	00790	22300	29502	70400	00071
Kraków	57	00	05590	22100	29605	50606	00	05590	20100	29701	80902	00074
Cieszyn	78	00	00790	00000	30008	40706	00	00690	14100	30104	40902	00101
Zakopane	57	00	00790	00000	11307	50605	00	00890	20100	11153	90300	00068
Biała Gaszen	75						00	00X90	18500	07508	40802	00090
Włocławek	56	00	00690	20200	26102	80705	00	00690	20200	24250	90902	00034
Płock	56	00	00690	20100	26104	70706	00	00690	00000	24700	80805	00054
Warszawa	57	00	00690	20200	27506	60907	00	00690	20300	25801	80805	00060
Łódź	56	00	00790	20100	27406	60805	00	00690	20300	26002	70705	00060
Iełbin	54	00	00690	18100	28006	60608	00	00690	00000	26950	80805	00064
Lublin	57	00	00790	20100	28704	70805	00	00690	20100	28102	80802	00050
Kielce	57	00	00690	20100	28905	50805	00	00690	20100	28701	70802	00082
Wilno	59	04	01690	20314	22403	85813	00	00690	16400	20300	80805	00044
Suwałki	59	01	01690	20203	24202	70811	01	01690	53403	22051	90804	00024
Łódź	57	03	01690	22202	24303	60807	00	00690	20200	22151	80805	00044
Grodno	59						00	00690	20300	22901	80803	00040
Białystok	59	00	00690	20200	26103	70808	00	00690	20200	24100	80805	00044
Leśna	70	00	01690	20202	25403	62707	00	00590	20300	23751	90805	00030
Brześć n/B	59	00	00790	20200	27504	70905	00	00690	20100	26000	80804	00040
Pińsk	56	04	01790	24103	27304	60905	00	00790	00000	26253	90803	00054
Łuck	57	00	00590	22200	29605	60903	00	00690	22200	29050	90807	00064
Przemyśl	78	50	05857	00001	30306	70807	00	05690	00000	30500	90801	00074
Lwów	56	00	00790	00000	30105	70805	00	00690	00000	29503	70804	00064
Tarnopol	57	00	00790	24100	30206	60803	50	01642	24102	29901	80803	00064

Nazwa stacji	Dnia 23. XII. (środa) 1936r. 7gmt						Szata śnieżna	Stan lodowiska	Uwagi
	JJ	$C_L C_M$	wwVhN$_L$	DDFWN	BBBTT	UC$_H$abb	RRmmE			
Gdynia	56	6X	51748	59448	14003	9X607	97801			
Grudziądz	56	5X	51438	22428	17601	9X804	97520			
Bydgoszcz	56	5X	45328	22308	18901	9X708	00514			
Toruń	56	6X	57338	22348	19700	9X704	97533			
Poznań	55	XX	48109	22439	21200	9X806	97521			
Kalisz	57	25	02564	53315	21600	70809	00524			
Katowice	70	00	00690	55500	25751	80401	00524			
Kraków	56	00	05590	20100	24858	80805	00544			
Cieszyn	78	00	00790	22000	27452	80801	00524			
Zakopane	56	00	00890	18200	05955	90903	00563			
Biała Gaszen	75	00	00890	18500	02005	30603	00049			
Włocławek	70	5X	03428	24308	18351	9X807	00534			
Płock	70	XX	48209	24209	19051	9X602	00524			
Warszawa	55	05	01690	57504	19700	80300	00500			
Łódź	55	6X	03538	55428	22450	8X401	00510			
Iełbin	56	00	00690	20200	21352	80605	00544			
Lublin	55	00	00690	20100	21850	80710	00504			
Kielce	55	00	00690	24200	23700	70603	00514			
Wilno	55	5X	47338	18318	10950	8X813	00524			
Suwałki	56	5X	47138	53338	13951	9X807	00534			
Łódź	57	6X	03638	20408	13551	9X813	00534			
Grodno	75	5X	03538	20418	14500	9X806	00510			
Białystok	57	5X	05528	22317	16700	8X604	00514			
Leśna	70	51	03534	22318	14951	9X708	00500			
Brześć n/B	56	00	01690	53402	18650	85805	00514			
Pińsk	56	00	00690	55900	17851	80909	00564			
Łuck	57	00	00690	24400	22301	80805	00540			
Przemyśl	79	00	05790	20300	25001	80802	00524			
Lwów	55	07	01790	24201	23950	80804	00504			
Tarnopol	55	00	00790	24100	23700	80803	00524			

Spostrzeżenia aerologiczne

Pilotaże

Nazwa stacji	Godz.	200m	500m	1000m	1500m	2000m	3000m	4000m	5000m	6000m	7000m	Uwagi
Toruń 22.XII	13	NW6	WNW10	NW9								
Ostr.Pozn."	12	WSW4	WSW12	WSW9	WSW7	WSW7						
Kraków "	17	-	W7	WSW9	WSW11	W9	WSW12					
Warsz. 23.XII	7	W9	WNW11	WNW12	WNW14							
Kraków "	8	-	W10	W16	WNW10	WNW12	W15					
Łuck "	7	-	W14	WNW13	W13	W14						
Katowice "	7	WSW11	W7	W7	W9	W7						
Lwów "	7	-	W11	W13	WNW9							
Gdynia "	8	dżdża										

Sondaże

Nazwa stacji	Wysokość m	Ciśnienie mm	Temp	Wilgot.	Nazwa stacji	Wysokość m	Ciśnienie mm	Temp	Wilgot.	Uwagi

Stan atmosfery w dniu 23 grudnia

Rozległy obszar niskiego ciśnienia ze środkiem nad morzem Barentsa ogarnia kraje Europy północnej; zatoką niskiego ciśnienia sięga aż nad państwa Bałtyckie. Pozostała część Europy leży w obrębie wysokiego ciśnienia.

W POLSCE: w dzielnicach południowych pochmurno, mglisto i miejscami opad, poza tym pogoda słoneczna. Temp. od -3° w Krakowskim, do +3° na wybrzeżu.

Przewidywany przebieg pogody w dniu 24 grudnia 1936r.

Pogoda o zachmurzeniu zmiennym i miejscami przelotne opady, zwłaszcza w dzielnicach południowych i wschodnich. Temperatura w pobliżu zera. Umiarkowane wiatry zachodnie i północno-zachodnie.

Nr 359

Czwartek dn 24. XII grudnia 1936 g. 7

MAPA POGODY PAŃSTWOWEGO INSTYTUTU METEOROLOGICZNEGO w Warszawie

Symbole

Stan pogody

≡ mgła, ≡ mgła w strzępach, ∽ opary, ∽ gęste opary (mgła), △ krupy, ▲ grad, ≡ mgła słabnąca, ≡ mgła gęstnejąca, ⊤ burza odległa, ⊜ wichura pyłowa,] Zjawisko miało miejsce w ciągu ostatniej godziny przed obserwacją, ‖ Zjawisko z przerwami

Natężenie	deszcz	śnieg	śnieg	przelotne opady	burza	burza przelotna
słabe	•		*	▽	K	+ +
średnie	⋮		⋮	▽	K	
silne	⋮		⋮	▽▽	K	+ +

Zachmurzenie

○ pogodnie, ◔ ślady chmur, ◔ 1/10 pokrycia, ◔ 3/10 pokrycia, ◑ 1/2 pokrycia, ◕ 7/10 pokrycia, ◕ 9/10 pokrycia, ◕ pokrycie całkowite z przerwami, ● całkowite pokrycie, ⊕ niebo niewidoczne.

Pozostałe oznaczenia

N – na, W – wsp. Wiatr więcej w kierunku strzałki, brak strzałki oznacza ciszę. Krótkie pióro na strzałce odpowiada sile 1 st. B, dłuższe zaś 2 st. B. Ciśnienie w mb. Temperatura w st. Celsjusza.

Front ciepły

Front chłodny

Frontolizowany

Pow. polarne	Pow. zwrotnikowe	Opady

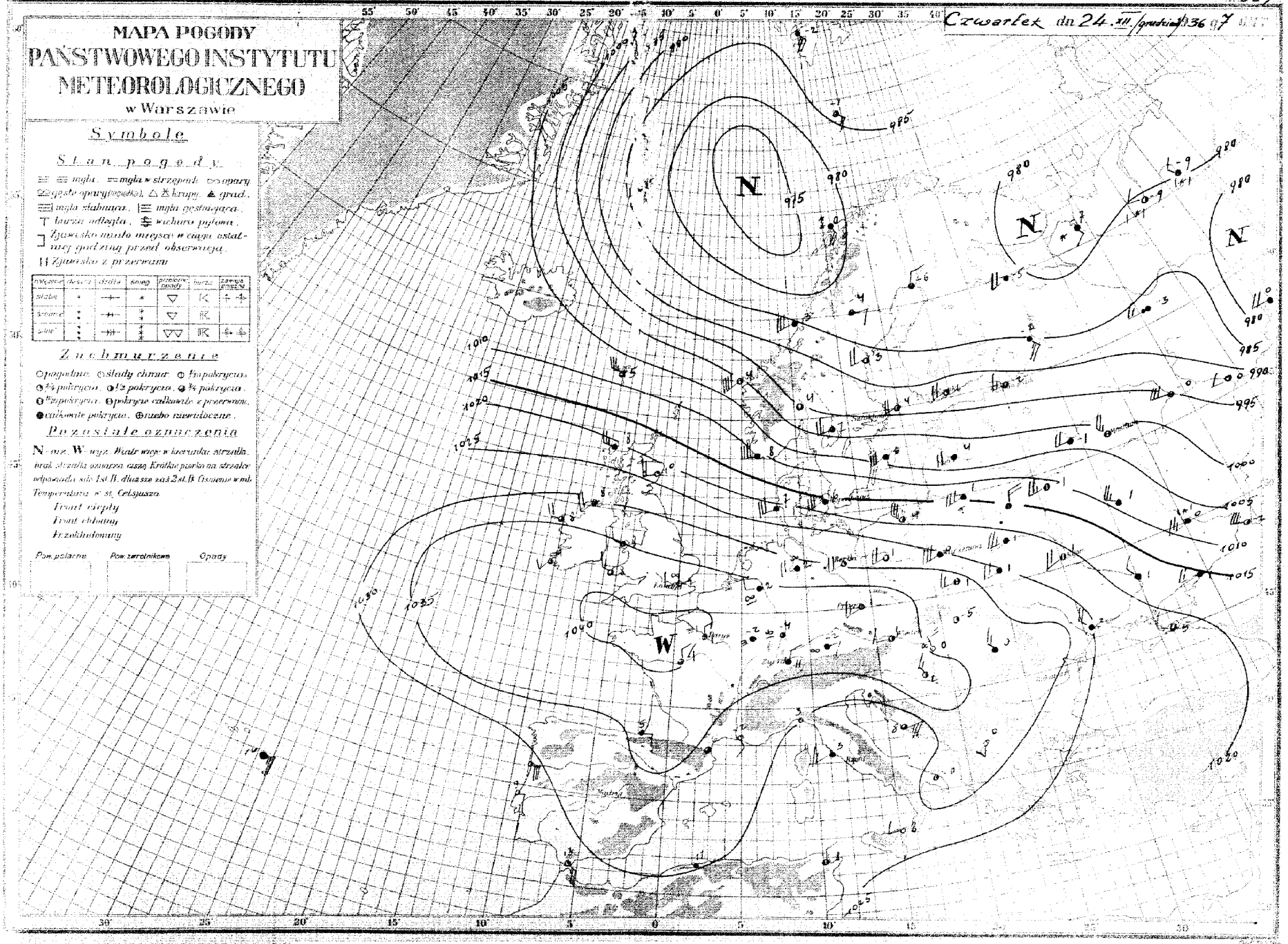

D. P. I. M. Nr. 1337. 11.VII.36. (68.000 1.300 do kres.)

Nazwa stacji	Dn. 23.XII. (środa) 13gmt.							Dn. 23XII. (środa) 18gmt.							Dn. 24.XII. (czwartek) 7gmt.							Szała śnieżna		Stan lodowiska	Uwagi
	JJJ	C_L	C_M	wwVhN$_L$	DDFWN	BBBTT	UC$_H$abb	C_L	C_M	wwVhN$_L$	DDFWN	BBBTT	UC$_H$abb	RRMME	JJJ	C_L	C_M	wwVhN$_L$	DDFWN	BBBTT	UC$_H$abb	RRmmE				
Gdynia	563		90	81735	59575	16104	80107		90	01743	61513	22004	80315	95051	563		50	02744	59714	16604	80915	00020				
Grudziądz	568		50	01644	26454	19803	80303		5X	02634	26414	24702	9X309	95040	568		50	03638	24418	23101	8X913	00000				
Bydgoszcz	555		5X	03638	26358	21503	9X409		50	02645	26215	25902	90209	02032	560		50	02744	55404	24701	80908	00514				
Toruń	569		5X	03638	26428	21603	9X207		5X	02636	28416	25702	8X209	01031	569		5X	02636	55416	25201	8X712	00514				
Poznań	551		5X	02536	26426	24602	9X412		5X	02747	24427	28802	9X307	92041	551		52	02754	20415	28601	90810	00510				
Kalisz	572		87	61455	57356	24002	70412		46	02665	24127	27402	30711	01031	573		27	02564	53216	29702	70902	00524				
Katowice	110		5X	52428	55448	27550	9X305		5X	03638	61448	31401	8X319	92021	109		5X	05648	26328	34000	8X303	00501				
Kraków	552		5X	03658	53318	26401	7X211		6X	03538	22268	30701	9X313	91036	556		6X	03628	22328	33201	9X301	97000				
Cieszyn	78		5X	03758	18118	29500	8X206		5X	04548	22178	33100	9X313	91054	78		5X	05748	00028	35400	8X302	97001				
Zakopane	561		09	02890	22405	06105	3X402		6X	72XX8	22428	10352	9X302	91068	561		6X	02856	22276	13053	70902	94538	12	1		
Hala Gąsien.	79		07	02890	12216	00402	2X501		XX	772X8	32228	01555	9X406	91099	75		00	01690	00012	02760	89000	01609				
Mława	565		5X	23528	24368	19701	9X401		5X	02537	24327	23102	9X309	01022	105		5X	02647	57627	23400	9X907	00504				
Płock	566		6X	24538	24368	20801	9X308		5X	02635	57425	24602	9X308	01021	106		5X	03638	57428	25301	8X909	00004				
Warszawa	55		6X	70528	57568	21101	9X304		5X	03628	57568	24902	9X307	01020	552		5X	03638	57628	26600	8X905	01000				
Łódź	56		6X	68418	57468	23400	9X303		6X	22628	57558	27501	9X313	95020	554		5X	03648	57528	29001	8X804	00000				
Łódź	56		6X	62538	57458	21501	9X403		5X	03638	57468	25302	8X209	95021	566		5X	03748	57528	27701	7X601	91510				
Lublin	57		5X	52438	24418	21102	9X804		6X	03428	24558	25101	9X309	03020	555		6X	03638	59428	30950	7X301	00516				
Kielce	57		6X	03638	57428	25301	9X403		6X	03538	61468	28200	9X308	94023	559		5X	68538	20558	11501	9X813	97041				
Włocławek	57		6X	68438	24468	09201	9X507		5X	62637	26558	13702	9X313	02032	553		5X	68538	20558	11501	9X813	97011				
Suwałki	57		6X	03538	57668	13701	9X301		5X	02546	59616	18601	9X309	01023	567		5X	03638	57828	16701	8X913	00514				
Łódź	57		6X	71518	22468	12101	9X503		52	03447	24458	15102	9X308	01021	571		5X	03748	20428	15901	8X808	00004				
Grodno	57		6X	23438	22668	14301	9X401		6X	02536	20326	17802	9X309	00020	76		5X	03538	24628	17701	8X809	95011				
Białystok	57		6X	22528	24368	16500	9X401		5X	03628	24368	20502	9X309	01023	570		5X	02647	55317	20101	8X809	00008				
Lesna	57		5X	71528	20368	14200	9X403		5X	03538	53468	16301	9X310	01023	103		6X	03528	57428	18101	8X705	00000				
Brześć n/B.	58		5X	52438	57548	18901	9X403		6X	03638	57568	21602	9X305	94020	565		5X	03638	57528	23801	8X803	91000				
Pińsk	58		5X	03638	55518	15802	7X803		63	24614	59566	18601	9X307	97031	569		6X	03618	57528	21401	9X803	00011				
Łuck	58		00	01690	24301	20003	75505		6X	61538	57428	23001	9X311	92042	574		5X	03658	57428	26701	8X302	00014				
Przemyśl	79		04	02790	24315	25002	70505		6X	71638	24278	27801	9X307	92051	79		6X	03638	26328	31302	9X303	00001				
Lwów	58		57	02755	24216	22203	60802		5X	71538	55528	25800	9X309	00054	558		5X	03538	61528	29500	8X302	00514				
Tarnopol	58		05	01790	28103	20706	60601		6X	71638	61218	23901	8X307	97061	557		5X	03648	51428	28601	8X300	00504				

Spostrzeżenia aerologiczne

Pilotaże

Nazwa stacji	Godz. 2000m	3000m	4000m	5000m	6000m	7000m	Uwagi
Lwów 23.XII	12 -	W6	W8	W14			
Kraków "	12 -	W12	W15	W16			
Łuck "	12 -	W12	W17	W13	W17		
Gdynia "	12 W5	WNW11					
Katowice "	12 W10	NW15	WNW11				
Warsz. 24.XII	7 NW13	chmury 225 mtr.					
Poznań "	7 WSW10	W13	WNW15	WNW16			
Kraków "	7 -	chmury 250 mtr.					
Gdynia "	8 chmury 250 mtr.						
Katowice "	7 NW9	NW13					
Toruń "	8 NW8	350 chmury					

Sondaże

Nazwa stacji	Wysokość	Ciśnienie	Temp.	Wilgot.	Nazwa stacji	Wysokość	Ciśnienie	Temp.	Wilgot.	Uwagi

Stan atmosfery w dniu 24 grudnia

Rozległy obszar niskiego ciśnienia z głębokimi ośrodkami nad m. Białym, a trzeci nad Uralem ogarnia swym wpływem państwa Skandynawskie, Bałtyckie i niemal całą Rosję. Pozostała część Europy leży w obrębie wysokiego ciśnienia, którego środek znajduje się nad Bretanią.

W Polsce: pogoda o zachmurzeniu zmiennym, temperatura od -3° do +4°. (Zakopane-Gdynia.)

Przewidywany przebieg pogody: w dniu 25 grudnia 1936r.

W północnej połowie Polski pogoda o zachmurzeniu zmiennym z przelotnymi opadami. Temperatura kilka stopni powyżej zera. Dość silne i porywiste wiatry z kierunków zachodnich. Pozostałe dzielnice: zachmurzenie zmienne z większymi rozpogodzeniami Nocą przymrozki, w ciągu dnia temperatura w pobliżu zera. Umiarkowane i porywiste wiatry zachodnie. W górach nocą umiarkowany, a dniem lekki mróz. W dniach najbliższych w dalszym ciągu będzie napływało nad Polskę powietrze pochodzenia oceanicznego, to też stan pogody nie ulegnie większym zmianom.

Nr 360

MAPA POGODY
PAŃSTWOWEGO INSTYTUTU METEOROLOGICZNEGO
w Warszawie

Piątek dn. 25. XII. grudnia 1936 g. 7 GMT

Symbole

Stan pogody

≡ ≡ mgła, = mgła w strzępach, ∞ opary, ∞ gęste opary (mgełka), △ ⅄ krupy, ▲ grad, ≡ mgła słabnąca, ≡ mgła gęstniejąca, T burza odległa, ⇄ wichura pyłowa,] Zjawisko miało miejsce w ciągu ostatniej godziny przed obserwacją, || Zjawisko z przerwami.

Natężenie	Deszcz	Śnieg	Śnieg	Burza	Burza
słabe	•	—	*	▽	K	⅄ ⅄
średnie	⋮	—	⋮	▽	K	
silne	⋮	—	⋮	▽▽	K	⅄ ⅄

Zachmurzenie

○ pogodnie, ◔ słaby chmur, ◔ 1/4 pokryciem, ◔ 1/4 pokryciem, ◑ 1/2 pokryciem, ◕ 3/4 pokryciem, ◕ 3/4 pokryciem, ● całkowite pokrycie, ⊕ niebo niewidoczne

Pozostałe oznaczenia

N – n.z., W – wyż. Wiatr wieje w kierunku strzałki, brak strzałki oznacza ciszę, krótkie paski na strzałce odpowiadają sile 1 st. B, dłuższe zaś 2 st. B. Ciśnienie w mb. Temperatura w st. Celsjusza.

Front ciepły
Front chłodny
Fr. okluzowany

Pow. parowanie	Pow. zwrotnikowa	Opady

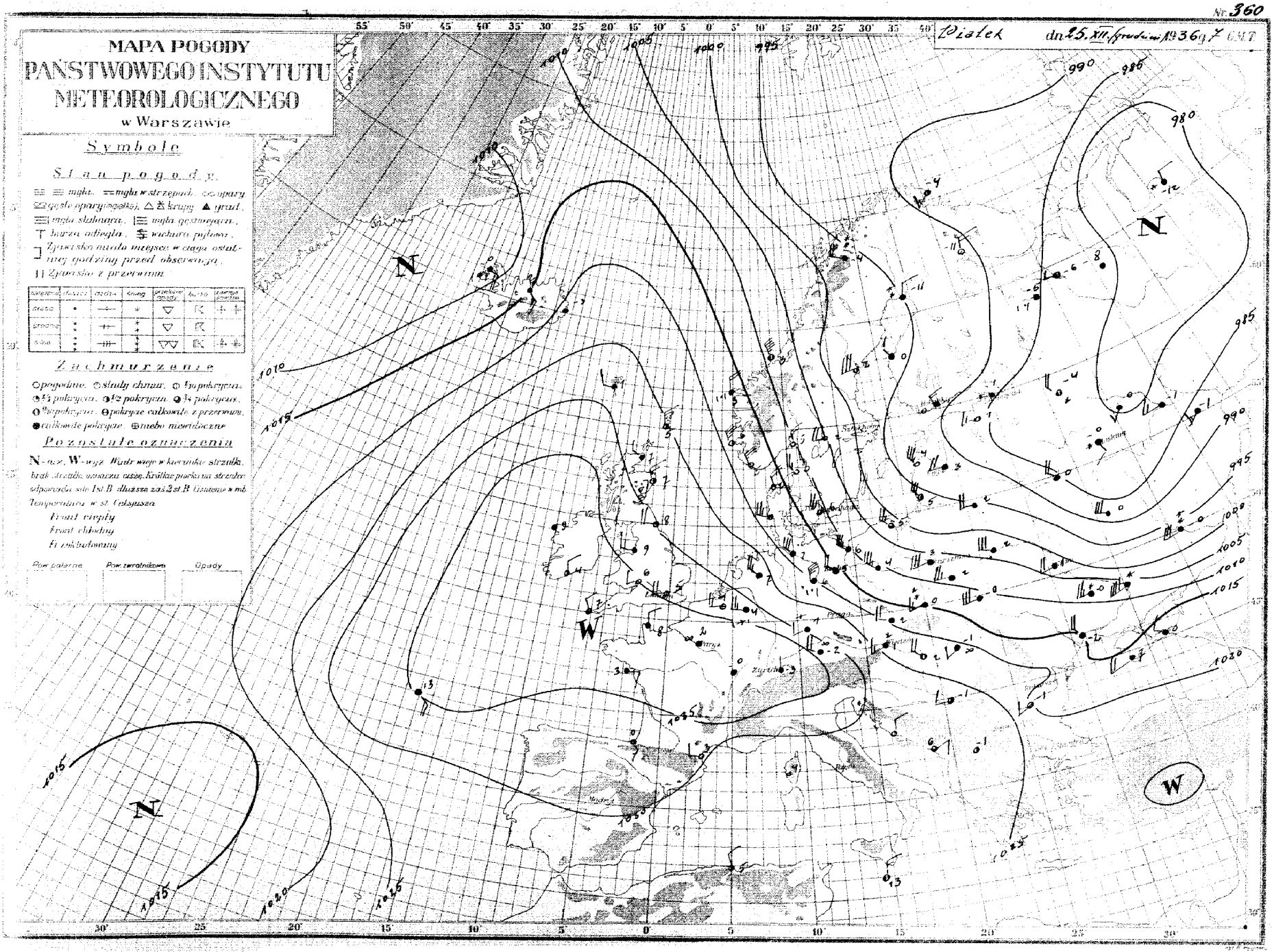

D. P. I. M. Nr. 1387. 11.VIII.36. (59.000 + 300 do kresów)

Nazwa stacji	Dn. 24.XII. (czwartek) 13 gmt.						Dn. 24.XII. (czwartek) 18 gmt.						Dn. 25.XII. (piątek) 1936 r. 7 gmt.						Szadź śnieżna		Stan lotniska	Uwagi
		JJJC₁C₂	wwVhN_L	DDFWN	BBBTT	UCHabb	C₁C₂	wwVhN_L	DDFWN	BBBTT	UCHabb	RRMME		JJJC₁C_M	wwVhN_L	DDFWN	BBBTT	UCHabb	RRmmE	grubość w cm	gatunek szadzi		
Gdynia	[illegible]	6X	64638	59828	09204	8X621	50	02745	61755	08707	70701	03071	563	54	02753	61816	02906	76708	00051				
Gdańsk	[illegible]	5X	03638	59528	17203	7X917	6X	61638	22428	12803	8X922	93031	568	5X	03538	26628	04805	8X912	96030				
Bydgoszcz	[illegible]	5X	03748	57618	19002	7X713	8X	03638	57778	15502	9X711	01021	560	6X	61628	59578	07704	9X609	02022				
Toruń	[illegible]	5X	03638	55628	19402	7X715	5X	55638	57678	15702	8X719	01031	569	5X	81638	57678	07405	8X832	01021				
Poznań	[illegible]	51	02754	55725	24002	80811	6X	61538	57558	21100	9X715	97021	557	6X	64538	59758	11104	9X835	07002				
Inowr.	[illegible]	01	01790	57414	23304	66925	XX	48209	57519	20003	6X819	00041	523	6X	63458	57558	10703	7X823	03022				
Wałbrzych	[illegible]	06	02790	55405	27902	65820	01	03790	57618	25300	8X913	00030	109	6X	77528	55566	16250	9X817	02527	02	02		
Wrocław	[illegible]	04	02890	53315	27903	63715	58	02654	55626	24802	76706	00030	556	6X	74328	55368	15700	9X814	02007	01	01		
Oleszyce	[illegible]	00	02790	55315	30103	66815							78	6X	74638	51468	18600	9X808	96507	01	01		
Zakopane	[illegible]	00	01890	22304	09050	54613							561	6X	72558	22468	97752	9X710	99528	13	01		
Biała Cerkiew	[illegible]	04	01890	20204	03053	16605							25										
Kraków	[illegible]	5X	03748	57628	17101	9X714	5X	26638	57628	13101	9X708	01016	105	5X	02747	24327	05302	9X709	02002				
Płaszów	[illegible]	52	03633	57528	19102	8X815	6X	71538	57628	14901	9X721	94021	106	6X	61638	57558	06403	9X804	02012				
Przemyśl	[illegible]	57	02654	57617	20702	8X617	6X	70638	57668	20701	9X600	01031	552	5X	03628	57648	06703	9X810	03001				
Lwów	[illegible]	51	02753	55615	23303	77816	52	03646	57628	19502	7X719	00030	556	6X	62638	57558	09902	9X807	04011				
Drohobycz	[illegible]	5X	02747	55517	22403	7X615	5X	03648	55728	17102	7X715	00030	566	6X	03638	57668	08003	9X810	02511				
Tarnów	[illegible]	00	02690	57525	23102	78814	5X	03538	57328	17302	7X815	00020	555	6X	03538	57558	08502	9X809	04001				
Rzeszów	[illegible]	60	02733	57414	25402	75816	6X	02637	57417	22001	8X809	00026	551	6X	72538	57468	12501	9X809	04503	02	02		
Mielec	[illegible]	5X	85638	53568	04002	9X827	5X	85538	53768	96403	9X827	02033	553	5X	03638	24328	96002	9X807	02024				
Sandomierz	[illegible]	5X	03538	57928	09501	9X923	6X	03538	61968	04302	9X926	05023	557	5X	03538	57828	99902	9X803	00012				
Kielce	[illegible]	6X	83518	53628	08301	9X811	6X	03418	53668	01401	9X835	01037	571	5X	03748	24418	97902	9X817	97011				
Iwonicz	[illegible]	6X	03648	55528	11102	8X813	6X	03437	53428	05001	9X818	10517	76	6X	03638	20428	99802	9X805	97023				
Jarosław	[illegible]	5X	03748	55428	13901	8X821	6X	23648	55468	08700	9X813	02028	570	5X	03648	22328	02102	9X807	00003				
Lesko	[illegible]	5X	51528	53548	12101	9X919	5X	74428	55568	05750	9X918	02027	503	6X	03428	24428	00201	9X705	03503	01	01		
Brzeżany	[illegible]	5X	03638	57728	18402	7X814	6X	68638	57968	12402	8X714	97020	565	5X	03638	57728	05002	9X810	01000				
Pińsk	[illegible]	5X	03628	55728	17801	7X911	5X	03628	57728	10202	7X917	00020	55[illegible]	6X	52618	57658	03102	9X909	01002				
Łuck	[illegible]	5X	02647	57627	22701	7X813	05	02690	57617	16401	8X817	00024	574	6X	75438	57668	08301	9X607	92527	01	01		
Przemyśl	[illegible]	50	01942	59412	27402	70814	08	02890	59716	23402	66720	00024	79	6X	71638	24568	13901	9X847	03527	07	07		
Lwów	[illegible]	5X	02647	26427	25750	9X802	5X	03538	61728	22701	9X803	00014	558	5X	71538	57778	11850	9X807	97524	02	02		
Tarnopol	[illegible]	50	03654	57615	24900	84808	51	03562	24418	19851	71812	00014	557	6X	03648	57328	11700	8X807	00528		01		

Spostrzeżenia aerologiczne

Pilotaże

Nazwa stacji	Godz.	200 m	500 m	1000 m	2000 m	3000 m	4000 m	5000 m	6000 m	7000 m	Uwagi

Sondaże

Nazwa stacji	Wysokość	Ciśnienie	Temp.	Wilgotn.	Nazwa stacji	Wysokość	Ciśnienie	Temp.	Wilgotn.	Uwagi

Stan atmosfery

Przewidywany przebieg pogody

Nr 361

MAPA POGODY
PAŃSTWOWEGO INSTYTUTU METEOROLOGICZNEGO
w Warszawie

Sobota dn. 26. XII. grudnia 1936 g. 7 GMT

Symbole

Stan pogody

≡ mgła, ≡ mgła w strzępach, ∞ opary, ≡ gęste opary (mgełka), △ kruż, ▲ grad, ≡ mgła słabnąca, ≡ mgła gęstniejąca, T burza odległa, ⊕ wichura pyłowa,] Zjawisko nagle zmieniło się w ciągu ostatniego godziny przed obserwacją, ‖ Zjawisko z przerwami.

Natężenie	Deszcz	Śnieg	Przelotne opady	Burza	Zjawiska specjalne
słabe	•	—	*	▽	K	⊹ ⊹
średnie	:	⫼	*	▽	K	
silne	⁝	⫼	*	▽▽	K	⊹ ⊹

Zachmurzenie

○ pogodnie, ⊖ ślady chmur, ⊕ 1/8 pokrycia, ◔ 1/4 pokrycia, ◑ 1/2 pokrycia, ◕ 3/4 pokrycia, ● 7/8 pokrycia, ⊖ pokrycie całkowite z przerwami, ● całkowite pokrycie, ⊕ niebo niewidoczne.

Pozostałe oznaczenia

N - na W - wyż. Wiatr wieje w kierunku strzałki, brak strzałki oznacza ciszę. Krótkie pióro na strzałce odpowiada sile 1st B, dłuższe zaś 2 st B. Ciśnienie w mb. Temperatura w st. Celsjusza.

Front ciepły
Front chłodny
Frontolizy

Pow. polarna	Pow. zwrotnikowa	Opady

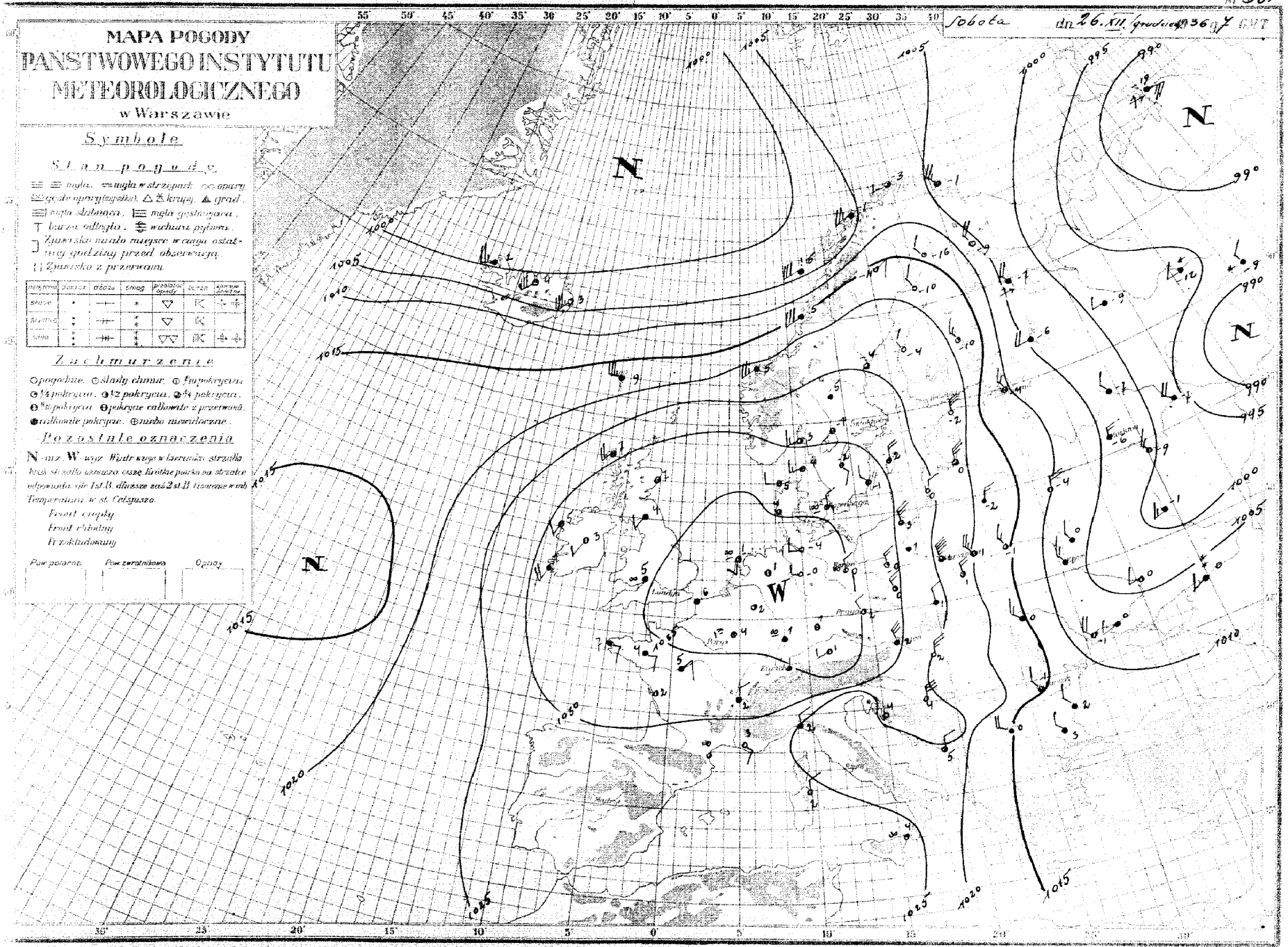

D. P. I. M. Nr. 1387. 11.VIII.36. (88.000 + 300 do kresl).

Nazwa stacji		Dn 25.XII. (piątek) 13 gmt.						Dn 25.XII. (piątek) 18 gmt.						Dn 26.XII. (sobota) 1936 r. 7 gmt.						Szadź śnieżna		Stan lotniska	Uwagi
		JJJ	$C_L C_M$	wwVhN$_L$	DDFWN	BBBTT	UC$_H$abb	$C_L C_M$	wwVhN$_L$	DDFWN	BBBTT	UC$_H$abb	RRMME	JJJ	$C_L C_M$	wwVhN$_L$	DDFWN	BBBTT	UC$_H$abb	RRmmE	grubość warstwy w cm	wysokość śnieżnej pokrywy w cm		
Gdynia	563	70		01863	63813	06305	60214	8X		03847	63607	13505	6X316	80		02845	63525	27703	70317	97021				
Gdańsk	568	5X		02637	61527	07005	7X211	5X		02637	61527	13303	7X315	00060	568	5X		02635	61425	28302	7X421	00010			
Bydgoszcz	561	5X		02745	63555	09105	7X405	00		00790	63310	15102	80316	92051	560	5X		02755	28205	29601	8X320	00000			
Toruń	569	5X		03638	59618	08205	6X403	5X		02634	59614	14303	7X224	94060	569	5X		03648	61328	29201	8X220	20500			
Poznań	551	5X		02735	61755	10704	8X602	00		00590	61610	16803	80431	04052	551	03		01790	28304	31550	90324	00514			
Leszno	573	66		61455	59457	08003	74605	29		02555	28226	14303	70336	05042	573	44		02674	02215	29001	72335	00004			
Katowice	109	6X		68538	55468	12301	9X809	5X		03748	59518	15802	8X416	05027	109	52		03656	61428	28700	8X318	92507	02		
Kraków	556	6X		70328	55368	11301	9X607	6X		03628	22268	14902	9X317	06023	556	5X		02858	61328	27001	8X315	00011	04	03	
Cieszyn	78	6X		68548	55468	12401	9X811	57		03755	26268	17902	9X312	06037	78	6X		03748	30228	30100	8X315	93003	ślad		
Zakopane	561	6X		763X8	22568	94052	9X811	6X		72758	22368	98152	9X419	99509	561	6X		763X9	04469	06353	9X315	99549	38	25	
Hala Gąsienicowa	75														75									
Mława	105	8X		02746	28326	05104	8X403	5X		02644	28324	09702	8X314	00042	105	50		01744	32324	25501	8X418	92504			
Płock	106	5X		02747	61457	05504	8X503	50		01643	61413	11302	70312	91052	106	50		01743	61403	25200	80313	00001			
Warszawa	552	5X		03628	61658	05004	8X806	5X		03625	61525	09803	9X106	04961	552	87		02634	63975	24201	7X311	01000			
Łódź	554	9X		82637	59577	08003	9X605	5X		02656	61426	13203	8X313	02041	554	50		01754	61414	27000	80315	00004			
Radom	566	9X		85637	59477	05003	9X502	53		02744	59427	08803	7X312	02031	566	6X		02737	61427	22901	8X313	00510			
Lublin	555	6X		24538	57558	05002	9X716	6X		63546	59366	08202	8X314	03021	555	50		01544	30424	21401	90314	01004			
Kielce	559	6X		23538	57468	08501	9X810	6X		03538	57428	12202	9X410	09027	559	6X		02636	61426	25000	8X313	00508	05	03	
Wilno	553	5X		26638	22428	95002	8X607	5X		26648	32368	01101	9X322	02056	553	5X		03748	32328	19052	8X327	00526			
Suwałki	557	6X		78538	63468	00202	9X201	5X		02546	28316	05101	8X423	92034	557	5X		02646	63616	22451	9X313	00514			
Łódź	577	53		02744	24225	96702	80806	5X		03538	24328	97002	9X305	97031	577	50		01748	28313	18652	60315	02524			
Grodno	78	6X		02647	22317	98903	8X304	5X		02537	55517	03302	7X322	00021	78	03		01644	30214	21851	99350	92516			
Białystok	520	5X		02647	24357	01103	8X502	5X		03648	26368	09302	8X311	01043	520	5X		02747	30327	21800	7X319	00518			
Lesna	103	5X		03538	22328	97902	81703	5X		71438	59568	00101	9X307	97026	103	56		03545	30328	17452	7X318	01528	01	01	
Brześć n/B	565	7X		02854	59575	02603	88502	5X		02865	26425	05302	9X108	94030	565	53		02734	61526	19800	8X317	00500			
Pińsk	567	87		02624	57515	99903	8X907	06		02690	57415	01401	56207	97035	567	27		01723	30314	16951	60308	91528			
Łuck	572	5X		03538	57428	05301	9X604	50		02654	24464	04601	9X301	92027	572	6X		78438	63528	18050	9X317	00517	02	01	
Przemyśl	79	6X		75338	24558	09100	9X825								79	6X		88838	28678	22301	9X355	03513	06	14	
Lwów	558	6X		36328	53568	26250	9X816	6X		03538	57468	08301	9X409	05018	558	5X		71638	30428	13551	9X315	97528	10	05	
Tarnopol	557	6X		74538	24368	06550	9X809	5X		02667	24367	06250	9X503	95018	557	6X		03658	63628	16351	8X317	00528	01	06	

Spostrzeżenia aerologiczne

Pilotaże

Nazwa stacji	Godz.	200 m	500 m	1000 m	1500 m	2000 m	2500 m	3000 m	5000 m	6000 m	7000 m	Uwagi
Poznań 26.XII	8	NW9										

Sondaże

Nazwa stacji	Wysokość m	Ciśnienie mb	Temp.	Wilgot.	Nazwa stacji	Wysokość m	Ciśnienie mb	Temp.	Wilgot.	Uwagi

Stan atmosfery

Przewidywany przebieg pogody

Nr 362

Niedziela dn. 27. XII/grudz./1936 g. 7 G.M.T.

MAPA POGODY PAŃSTWOWEGO INSTYTUTU METEOROLOGICZNEGO w Warszawie

Symbole

Stan pogody

≡ ≡ mgła. ⚍ mgła w strzępach. ∞ opary. ⊠ gęste opary (mgiełka). △ ⚔ krupy. ▲ grad. ≡| mgła słabnąca. |≡ mgła gęstniejąca. ⊤ burza odległa. ⇕ wichura pyłowa.] Zjawisko miało miejsce w ciągu ostatniej godziny przed obserwacją. || Zjawisko z przerwami.

natężenie	deszcz	drzazg	śnieg	przelotne opady	burza	zawieja śnieżna
słabe	•	—+—	*	▽	K	+ +
średnie	:	—++—	**	▽	K	
silne	⁝	—+++—	***	▽▽	K	+ +

Zachmurzenie

○ pogodnie. ⊙ ślady chmur. ◷ 1/10 pokrycia. ◔ 1/4 pokrycia. ◑ 1/2 pokrycia. ◕ 3/4 pokrycia. ◐ 9/10 pokrycia. ⊖ pokrycie całkowite z przerwami. ● całkowite pokrycie. ⊕ niebo niewidoczne.

Pozostałe oznaczenia

N - niż. W - wyż. Wiatr wieje w kierunku strzałki. brak strzałki oznacza ciszę. Krótkie piórko na strzałce odpowiada sile 1 st. B. dłuższe zaś 2 st. B. Ciśnienie w mb. Temperatura w st. Celsjusza.

Front ciepły

Front chłodny

Frzokludowany

Pow. polarne	Pow. zwrotnikowe	Opady

D. P. I. M. Nr. 1387. 11.VIII.36. (88.000 i 300 do kres

Nazwa stacji		Dn. 26. XII. (sobota) 13 gmt.						Dn. 26. XII. (sobota) 18 gmt.						Dn. 27. XII. (niedziela) 7 gmt.						Szada śnieżna		Stan lotniska	Uwagi
		JJJ	$C_L C_M$	wwVhN$_L$	DDFWN	BBBTT	UC$_H$abb	$C_L C_M$	wwVhN$_L$	DDFWN	BBBTT	UC$_H$abb	RRRMME	JJJ	$C_L C_M$	wwVhN$_L$	DDFWN	BBBTT	UC$_H$abb	RRmmE				
Gdynia	563	55	02843	28425	30603	60303	70	02865	26315	30401	70703	00050	563	6X	03748	24418	25902	9X602	00000				
Grudziądz	568	20	23743	63563	31302	80305	5X	02637	26217	31701	7X300	93040	568	5X	03638	22328	29700	9X300	00510				
Bydgoszcz	560	00	00790	30210	32003	60407	5X	03658	00008	33000	8X303	00034	560	5X	08438	22328	30751	9X805	00524				
Toruń	569	50	01753	61413	32303	60206	5X	03638	28218	33100	97030	00042	569	5X	05638	22328	31551	9X201	00524				
Poznań	551	00	00790	28300	33602	80310	5X	02757	28317	34002	8X301	00030	551	5X	03648	20228	32451	9X803	00524				
Kalisz	573	01	01790	28303	31903	71309	87	02564	30315	32801	76306	00034	573	25	02564	00026	32251	70602	00524				
Katowice	109	5X	03648	30218	32702	8X306	6X	03648	28228	34000	9X306	00023	109	52	03646	24128	34152	9X300	00538				
Kraków	556	5X	02764	61317	32001	71108	5X	02757	24227	33501	8X307	00063	556	52	03654	22228	34451	9X102	00514				
Cieszyn	78	80	02657	26347	33901	80205							78	53	05753	00026	35452	96804	00524				
Zakopane	561	6X	23756	32268	10154	8X212	6X	74548	20268	11954	8X305	99524	561	03	02790	00025	11759	8X302	00619				
Hala Gąsien	75												75										
Mława	105	8X	26647	29227	29601	9X403	5X	02647	28227	30901	8X303	97024	105	5X	03648	24328	30151	9X603	00524				
Płock	106	50	01744	28304	29702	80104	5X	02647	28317	31300	8X103	00021	106	5X	03648	24228	30751	9X301	00524				
Warszawa	552	70	01644	63614	29002	70305	5X	03627	28217	30701	8X003	00040	552	5X	03628	57428	31051	9X601	00510				
Łódź	554	53	02753	28314	31002	70305	03	02790	24216	32401	7X303	00030	554	53	03645	20328	32452	8X400	00524				
Dęblin	366	80	01744	63414	28401	60313	8X	02747	63477	29701	9X303	97030	366										
Lublin	555	5X	03638	32318	18200	9X315	5X	03538	32328	29400	9X309	00020	555	5X	02534	28324	32151	9X306	00514				
Kielce	559	5X	02745	61465	30000	6X313	5X	02646	61316	31850	9X303	93028	559	5X	02637	26227	32951	9X401	00528				
Włoszczowa	553	54	87744	28315	29902	9X307	00	00790	30310	25153	70307	01016	553	54	02644	16415	25955	96801	00576				
Suwałki	567	5X	02647	61317	26151	7X302	5X	03546	61328	27550	7X307	00014	567	5X	02646	22216	27552	9X802	00544				
Lida	571	50	02746	28226	23051	60322							571	04	01790	28213	28155	96306	00554				
Grodno	76	7X	02646	28326	25350	9 X304	5X	03538	26218	26750	9X359	00510	76	05	02690	24214	28253	92300	00530				
Białystok	570	70	01754	28314	26600	70312	5X	03658	26318	27850	7X303	00028	570	00	01690	00014	29353	89300	00534				
Leśna	103	5X	03548	28428	22552	7X307	5X	02546	30315	24352	8X312	00010	103	53	02643	00014	29160	94202	00618				
Brześć n/B	565	5X	03738	63528	25701	6X315	5X	03738	61428	27850	8X310	00020	565	51	02742	00015	30952	96302	00520				
Pińsk	562	5X	02726	32316	22751	5X308	5X	02737	30317	24151	5X307	00018	562	00	01790	00002	30558	81307	00584				
Łuck	574	5X	02657	28317	22500	7X104	5X	03648	30328	26551	7X402	92027	574	00	01690	32101	32657	81309	00588				
Przemyśl	79	6X	27938	30678	28200	9X327	50	01942	30212	30751	90212	97018	79	5X	03648	28328	33051	9X306	00528				
Lwów	558	5X	03748	30468	25551	9X313	5X	02645	30325	28353	9X206	01018	558	5X	02747	32227	31954	9X309	00548	11	1		
Tarnopol	557	6X	03658	28468	22751	7X308	5X	03668	28218	26152	7X310	97518	557	00	00690	32110	32360	60310	00618	7			

Spostrzeżenia aerologiczne

Pilotaże

Nazwa stacji	Godz.	200 m	500 m	1000 m	1500 m	2000 m	3000 m	4000 m	5000 m	6000 m	7000 m	Uwagi
Kraków 26XII	13	-	NNW11	N14	N13							
Toruń "	13	NNE8	NNE9	NNE9								
Warsz. 27.XII	7	chmury 145 mtr.										
Kraków "	8	-	W4	N2								
Wilno "	7	SW7	W10	WNW9	NW11	NNW11	N13					
Gdynia "	8	W9	chmury 375 mtr.									

Sondaże

Nazwa stacji	Wysokość m	Ciśnienie mb	Temp. °C	Wilgotn. %	Nazwa stacji	Wysokość m	Ciśnienie mb	Temp. °C	Wilgotn. %	Uwagi

Stan atmosfery w dniu 27. grudnia

Głęboka depresja ze środkiem nad oc. Lodowatym ogarnia Skandynawię, kraje nadbałtyckie i Rosję północną: drugorzędna depresja nad Kazakstanem. Pozostałą część kontynentu europejskiego zalega obszar wyżowy ze środkiem nad Węgrami.

W POLSCE: chmurno z większemi przejaśnieniami we wschodniej połowie kraju. Temp. od -9° do +2°.

Przewidywany przebieg pogody w dniu 28 grudnia 1936 r.

Naogół chmurno i mglisto z drobnym gdzieniegdzie opadem. We wschodnich dzielnicach i w górach nocą lekki mróz, dniem temperatura w pobliżu zera, poza tym odwilż. Słabe wiatry miejscowe.

MAPA POGODY
PAŃSTWOWEGO INSTYTUTU METEOROLOGICZNEGO
w Warszawie

Poniedziałek dn. 28. XII. grudzień 1936 g. 7 GMT

Symbole

Stan pogody

≡ ≡ mgła, = mgła w strzępach, ∞ opary, ∞ gęste opary (zgnilka), △ ✱ kryształy, ▲ grad, ≡ mgła słabnąca, ≡ mgła gęstniejąca, T burza odległa, ⊕ wichura pyłowa,] Zjawisko nawiedza miejsce w ciągu ostatniej godziny przed obserwacją, || Zjawisko z przerwami.

natężenie	deszcz	dżdżu	śnieg	przelotne opady	burza	zawieja śnieżna
słabe	•	⊥	*	▽	K	⊥ ⊥
średnie	:	⊥⊥	* *	▽	K	
silne	:	⊥⊥	* * *	▽▽	K	⊥ ⊥

Zachmurzenie

○ pogodnie, ◔ słaby chmur, ◔ 1/4 pokrycia, ◑ 1/2 pokrycia, ◕ 3/4 pokrycia, ◕ 3/4 pokrycia, ● całkowite pokrycie, ⊕ niebo niewidoczne, ● całkowite pokrycie z przerwami.

Pozostałe oznaczenia

N - naz. W wyz. Wiatr wieje w kierunku strzałki, brak strzałki oznacza ciszę, krótkie pióro na strzałce odpowiada sile 1st B, dłuższe zaś 2 st B. Gwiazdka wiatr. Temperatura w st. Celsjusza.

Front ciepły

Front chłodny

Frzokludowany

Pow. polarna | Pow. zwrotnikowa | Opady

D. P. I. M. Nr. 1387, 11-VIII.36. (33.000 + 300 do kresk).

Nazwa stacji	Dn. 27.XII. (niedziela) 13 gmt.						Dn. 27.XII. (niedziela) 18 gmt.					
	JJJ	$C_L C_M$	wwVhN$_L$	DDFWN	BBBTT	UC$_H$abb	$C_L C_M$	wwVhN$_L$	DDFWN	BBBTT	UC$_H$abb	RRMME
Gdynia	563	5X	03748	26528	25204	9X705	51	02755	26526	24304	80703	00050
Grudziądz	568	5X	51538	22328	28601	9X805	5X	52538	22348	27801	9X803	97011
Bydgoszcz	560	5X	05538	24228	30001	9X607	5X	05538	26228	29101	9X300	00014
Toruń	569	5X	03638	22228	30301	8X805	5X	52638	00048	29701	9X600	91010
Poznań	551	5X	02647	24227	31500	9X805	5X	03648	24228	31050	90300	00010
Kalisz	573	66	71556	24268	30900	8X805	44	01773	00014	30600	74300	97011
Katowice	109	54	01761	22203	32401	80506	5X	03658	22218	32753	8X300	00018
Kraków	556	03	02690	00015	32301	80807	00	00850	22200	32353	80201	00014
Cieszyn	78	03	02890	00015	33001	79804	00	01790	00012	33953	95301	00034
Zakopane	561	03	02790	00025	11759	8X302	00	00990	16200	10360	80402	00019
Hala Gąsien.	75											
Mława	103	5X	03538	24428	28650	9X604	6X	62528	24468	27700	9X602	92016
Płock	104	5X	03648	24328	29150	9X705	5X	03648	24328	28200	9X803	00004
Warszawa	552	5X	03638	24528	29801	9X811	6X	83638	57628	28750	9X605	97020
Łódź	555	6X	03638	24328	31351	8X705	6X	03538	24328	30450	9X801	00004
Opoka	558	50	01643	24313	29901	72807	5X	03648	24328	29050	8X802	00014
Lublin	57[illegible]	5X	02654	24314	31800	9X702	5X	02547	24317	28950	9X706	00000
Kielce	55[illegible]	05	01790	24213	31350	70805	53	02645	26217	30051	8X801	00018
Włoszczowa	55[illegible]	5X	03648	22428	21300	9X817	5X	51548	24448	19401	9X605	97021
Suwałki	56[illegible]	5X	03538	55668	24750	9X807	6X	52438	57648	23101	9X802	01013
Lida	57[illegible]	5X	03748	18218	23100	8X804	5X	03518	18328	20901	9X805	00014
Grodno	79	6X	71538	24328	25350	9X801	6X	03538	24328	23300	9X405	97000
Białystok	57[illegible]	5X	03648	24218	27051	9X806	6X	23648	24268	25100	9X803	91008
Leśna	10[illegible]	03	02690	22215	24951	89813	5X	03538	20328	22351	9X807	00008
Brześć n/B	55[illegible]	7X	02745	24415	28651	8X605	6X	71638	57468	26451	9X804	97020
Pińsk	56[illegible]	07	02790	22216	27852	66708	52	03645	24518	24352	8X905	00514
Łuck	57[illegible]	05	01790	16203	30952	76603	5X	02647	28217	28653	9X905	00518
Przemyśl	79[illegible]	50	01942	28212	32201	70803	00	00890	00000	31756	90603	00018
Lwów	558	3X	02757	28127	30350	8X807	5X	02637	20217	30556	9X702	00528
Tarnopol	557	00	01690	28102	31755	66801	01	03690	24117	30156	76801	00538

Dn. 28.XII. (poniedziałek) 1936r. 7 gmt.							Szata śnieżna grubość warstwy w cm	świeżo spadły	Stan lotniska	Uwagi
JJJ	$C_L C_M$	wwVhN$_L$	DDFWN	BBBTT	UC$_H$abb	RRmmE				
563	5X	03758	26428	25204	9X702	00040				
568	5X	52538	22248	27402	9X801	91001				
560	5X	57318	24128	28302	9X300	94012				
569	6X	57338	24248	28702	9X701	93001				
551	5X	57308	24238	30000	9X802	97510				
573	XX	48209	00039	29901	7X300	00504				
109	5X	05548	24128	31952	9X402	00538				
556	5X	03668	20228	31751	9X302	00524				
78	04	05790	12001	33354	90502	00544				
561	00	00890	16200	09362	90602	00639				
75	00	00890	20300	02653	60301	00582				
103	5X	03428	24228	27101	9X400	94504				
104	5X	05538	24148	27701	9X600	01001				
552	6X	57218	26448	27701	9X001	01510				
554	6X	52538	24328	29300	9X401	97504				
566	6X	61538	24368	27901	9X400	94521				
555	6X	03528	24428	28101	9X301	92504				
559	XX	48209	26239	29650	9X403	97518				
553	00	01790	20418	19051	96801	00514				
557	5X	03538	26328	23002	9X801	93002				
571	6X	03728	26228	20901	9X308	97014				
78	6X	03538	24328	22302	9X301	00000				
570	50	52548	24348	24701	9X303	92501				
103	5X	03538	26328	20901	8X300	00517				
565	5X	51638	26448	25201	9X401	91510				
562	6X	03628	24348	22501	9X304	97514				
574	5X	03538	61428	26100	9X404	00538				
79	6X	72638	26368	30050	9X502	00558				
558	5X	71528	28368	28151	9X404	97568				
557	6X	03658	57728	26551	9X303	00578				

Spostrzeżenia aerologiczne

Piłwice

Nazwa stacji	Godz.	200 m	500 m	1000 m	1500 m	2000 m	3000 m	4000 m	5000 m	6000 m	7000 m	Uwagi
Kraków 27.XII	17	-	WNW9	WNW8	WNW8	NW9	N12					
Kraków 28.XII	7	-	W13									
Wilno -"-	7	W6	NW15	NW17	NW19							
Katowice-"-	7	WNW5	WNW3									
Gdynia -"-	8	WNW8										

Sondaże

Nazwa stacji	Wysokość m	Temperatura °C	Temp. °C	Wilgotn. %	Nazwa stacji	Wysokość m	Temperatura °C	Temp. °C	Wilgotn. %	Uwagi

Stan atmosfery w dniu 28 grudnia:

Głęboka depresja ze środkiem nad morzem Białym ogarnia kraje skandynawskie, Polskę i całą Rosję europejską, druga depresja ogarnia Islandię i morze Norweskie. Pozostałą część kontynentu zalega obszar wysokiego ciśnienia ze środkiem nad Bałkanami i Alpami.

W Polsce - pochmurno i mglisto, miejscami drobny opad. Temperatura od -4° do +4°.

Przewidywany przebieg pogody: w dniu 29 grudnia:

W dalszym ciągu naogół chmurno i mgliste z przejaśnieniami, głównie na południu kraju. Nocą lekkie przymrozki, dniem temperatura w pobliżu 0°. Słabe wiatry miejscowe.

MAPA POGODY PAŃSTWOWEGO INSTYTUTU METEOROLOGICZNEGO w Warszawie

Wtorek dn. 29. XII. grudnia 1936 g. 7 GMT

Symbole

Stan pogody

≡ ≡ mgła. = mgła w strzępach. ∞ opary. ≋ gęste opary (zgnilka). △ ⅔ krupy. ▲ grad. ≣ mgła słabnąca. ≣ mgła gęstsząca. ⊤ burza odległa. ⚍ burza pyłowa.

┐ Zjawisko miało miejsce w ciągu ostatniej godziny przed obserwacją.

[illegible]	[illegible]	[illegible]	[illegible]	[illegible]	[illegible]	[illegible]
słabo	•	—	•	▽	K	⊥ ⊥
umiarkowanie	⋮	⋯	⁝	▽	K	
silnie	⋮	⋯	⁝	▽▽	K	⊥ ⊥

Zachmurzenie

○ pogodnie. ⊖ ślady chmur. ⊕ 1/8 pokrycia. ◔ 1/4 pokrycia. ◑ 1/2 pokrycia. ◕ 3/4 pokrycia. ● 7/8 pokrycia. ⊖ pokrycie całkowite z przerwami. ● całkowite pokrycie. ⊕ niebo niewidoczne.

Pozostałe oznaczenia

N-noc. W wyż. Wiatr wiejący w kierunku strzałki, brak strzałki oznacza ciszę. Krótkie pióro na strzałce odpowiada sile 1st B, dłuższe zaś 2 st. B (siła wiatru w mb). Temperatura w St. Celsjusza.

Front ciepły

Front chłodny

Frontolitudowny

Pow. polarne | Pow. zwrotnikowe | Opady

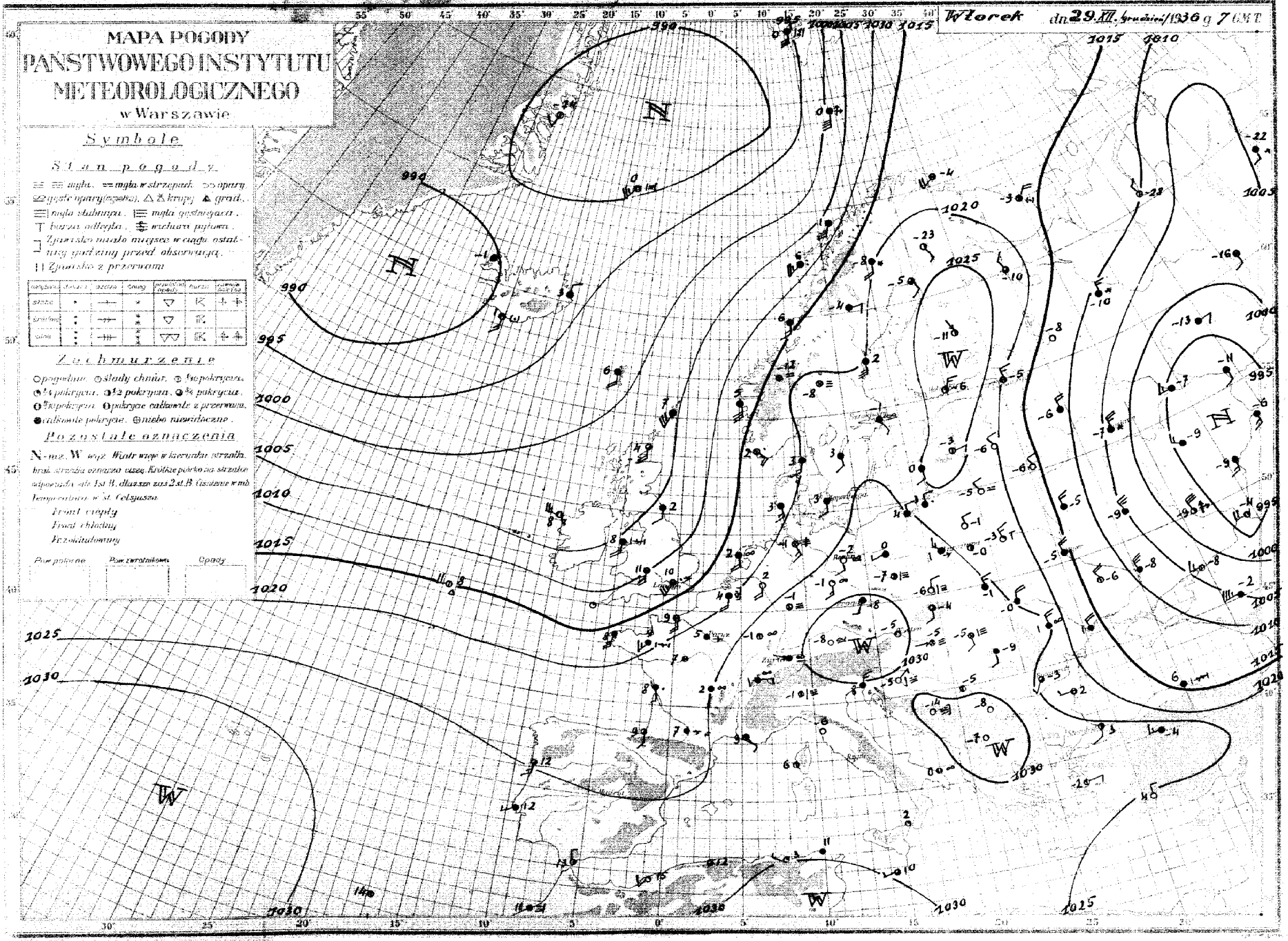

O. P. I. M. Nr. 1387. 11.VIII.36. (88.000 + 300 do kredy)

Nazwa stacji	Dn. 28.XII. (poniedziałek) 13 gmt. JJJ $C_L C_M$	wwVhN$_L$	DDFWN	BBBTT	UC$_H$abb	Dn. 28.XII. (poniedziałek) 18 gmt. $C_L C_M$	wwVhN$_L$	DDFWN	BBBTT	UC$_H$abb	RRMME
Gdynia	563 5X	03648	26628	24404	8X907	5X	52648	30448	24604	9X403	97051
Grudziądz	568 5X	52638	24348	26104	9X801	5X	51638	28348	25803	9X401	97040
Bydgoszcz	560 5X	57318	28248	27302	9X605	5X	57428	28248	26302	9X603	95022
Toruń	569 6X	52538	26248	27502	9X705	6X	52538	26348	26702	9X300	93031
Poznań	551 5X	57408	24238	29001	9X805	5X	57418	24238	27501	9X808	93011
Kalisz	573 XX	57209	20149	28401	7X808	6X	57229	20149	27501	8X603	93011
Katowice	109 00	05690	22100	29702	70607	00	05590	00000	29252	80603	00024
Kraków	556 5X	02657	22227	30001	8X805	00	05590	22100	29152	90803	00014
Cieszyn	78 00	00790	00000	30303	60805	00	00690	10200	30051	70702	00054
Zakopane	561 00	00890	00000	09301	60709	00	00990	18100	08755	90101	00049
Hala Gąsien	75 00	00890	20200	02950	50300	00	00890	20100	03052	60301	00009
Mława	105 5X	51428	28248	25301	9X607	5X	51428	28248	24702	9X601	91022
Płock	106 5X	51538	26248	26101	9X802	6X	52538	26248	25601	9X701	95022
Warszawa	552 6X	53528	26648	26201	9X907	5X	52628	26448	25801	9X300	91011
Łódź	554 6X	52518	24248	28201	9X805	6X	52528	24248	27100	9X801	93010
Dęblin	566 5X	51538	57448	26401	9X705	5X	51538	57448	25601	9X701	91020
Lublin	555 5X	52538	24248	26601	9X904	5X	02428	24348	25701	9X704	01010
Kielce	553 6X	57318	24248	28550	9X805	6X	52428	24348	27700	9X802	01008
Wilno	558 04	01790	28514	16702	86810	5X	02657	30517	17102	7X301	00021
Suwałki	557 51	02644	61416	21303	88803	5X	02546	61616	21102	9X801	00032
Lida	577 73	01752	59414	17502	89503	5X	03538	59428	18102	9X301	00034
Grodno	76 60	01631	24414	19903	86605	6X	02637	24417	19402	9X801	00030
Białystok	570 5X	03638	24348	22602	9X805	5X	03638	24328	21902	9X300	97022
Leśna	103 57	02633	26314	17703	89807	5X	03528	26328	17901	9X300	00033
Brześć n/B.	562 5X	03638	26448	23801	9X505	5X	21638	26448	23301	9X400	97010
Pińsk	582 4X	02737	57517	19503	8X805	6X	03628	57528	19302	8X301	00031
Łuck	574 5X	03538	61628	23900	9X608	5X	03538	61528	23700	9X803	00013
Przemyśl	78 6X	03838	26428	28601	9X007	5X	03738	59528	27901	9X800	01013
Lwów	558 5X	08418	24328	26251	9X802	5X	03518	26328	25151	9X803	00518
Tarnopol	557 6X	72548	57768	24550	9X802	6X	03548	57868	23351	9X806	97508

Nazwa stacji	Dn 29.XII. (wtorek) 1936 r. 7 gmt. JJJ $C_L C_M$	wwVhN$_L$	DDFWN	BBBTT	UC$_H$abb	RRmmE	Szadź śnieżna grubość warstwy w cm	gęstość szadzi w g/m³	Stan lotniska	Uwagi
	563 5X	03638	30228	25004	9X300	00031				
	568 5X	52538	26248	26302	9X801	92021				
	560 5X	57428	00048	26402	9X401	01011				
	569 5X	52438	00048	27002	9X302	92000				
	551 5X	03638	22128	27300	9X300	00510				
	573 XX	48309	00039	26701	7X300	92001				
	109 XX	48009	00039	29159	9X201	00594	01			
	556 03	47390	30102	29256	96403	00564	02			
	78 00	05790	14202	29255	95602	00564				
	561 04	02890	16205	06754	88401	00579	33			
	75 00	03890	20218	00453	37300	00549	73			
	105 5X	03428	28128	25301	9X301	94002				
	106 6X	52538	00048	25701	9X301	96012				
	552 6X	52528	26348	25801	9X301	93011				
	554 6X	03628	28228	27350	9X303	92500				
	566 5X	51538	26248	25601	9X300	94510				
	555 5X	52538	24358	26101	9X403	01001				
	553 6X	51518	28248	27351	9X402	97518	05			
	558 00	04690	28201	23055	85308	00564				
	557 01	01690	00003	24752	9X305	00534				
	577 00	00690	28200	23154	80310	97534				
	76 00	00690	28200	24252	90307	00520				
	570 00	00690	28210	24951	80308	00514				
	103 00	00690	32200	22955	80307	97566				
	562 53	02743	00054	24350	99305	94510				
	582 00	11790	28303	22953	65310	95535				
	574 50	01743	30313	23850	90310	00508	01			
	78 6X	79638	26268	27852	9X503	01538	08			
	558 5X	03638	28328	25851	9X904	00528	10			
	557 6X	72438	57468	23050	9X300	97518	05			

Spostrzeżenia aerologiczne

Pilotaże

Nazwa stacji	Godz.	200 m	500 m	1000 m	Lotnisko	2000 m	3000 m	4000 m	5000 m	6000 m	7000 m	Uwagi
Kraków 28.XII	18	-	W8	NW10	WNW11	NW11	NW12					
Poznań 29.XII	7	W4										
Kraków -"-	7	-	W3	NW10	NNW9	NW8						
Wilno -"-	7	NNW3	N11	N13	N17	N17						
Łuck -"-	7	-	N10									

Sondaże

Nazwa stacji	Wysokość m	Ciśnienie mb	Temp °C	Wilgotn. %	Nazwa stacji	Wysokość m	Ciśnienie mb	Temp °C	Wilgotn. %	Uwagi

Stan atmosfery w dniu 29 grudnia:

Głęboka depresja ogarnia całą Rosję i częściowo Polskę. Szereg depresyj przesuwa się nad północną częścią Atlantyku, ogarniając swym wpływem Islandię, Anglię, Francję i Norwegię. Obszar wysokiego ciśnienia zalega Finlandię, kraje nadbałtyckie i łączy się z obszarem zalegającym Europę środkową i południową, trzeci wyż utrzymuje się nad Azorami.

W Polsce - na południu i wschodzie większe przejaśnienia, poza tym przeważnie pochmurno z drobnymi opadami. Temperatura od +4° do -8°.

Przewidywany przebieg pogody: w dniu 30 grudnia:

Po miejscami mglistym lub chmurnym ranku w ciągu dnia dość pogodnie. Na wschodzie i w górach umiarkowany, poza tym lekki mróz. Słabe wiatry miejscowe, na wschodzie jednak przeważnie z kierunków północnych.

Nr 365.

Środa dn. 30.XII./grudz./ 1936 g 7 G.M.T.

MAPA POGODY PAŃSTWOWEGO INSTYTUTU METEOROLOGICZNEGO w Warszawie

Symbole

Stan pogody

mgła. mgła w strzępach. opary. gęste opary (mgiełka). krupy. grad. mgła słabnąca. mgła gęstniejąca. burza odległa. wichura pyłowa. Zjawisko miało miejsce w ciągu ostatniej godziny przed obserwacją. Zjawisko z przerwami.

natężenie	deszcz	dżdża	śnieg	przelotne opady	burza	zawieja śnieżna
słabe				▽	K	
średnie				▽	K	
silne				▽▽	K	

Zachmurzenie

pogodnie. ślady chmur. 1/10 pokrycia. 1/4 pokrycia. 1/2 pokrycia. 3/4 pokrycia. 9/10 pokrycia. pokrycie całkowite z przerwami. całkowite pokrycie. niebo niewidoczne.

Pozostałe oznaczenia

N - mz. W - wyż. Wiatr wieje w kierunku strzałki, brak strzałki oznacza ciszę. Krótkie piórka na strzałce odpowiada sile 1 st. B. dłuższe zaś 2 st. B. Ciśnienie w mb. Temperatura w st. Celsjusza.

Front ciepły

Front chłodny

Frontokludowany

Pow. polarne	Pow. zwrotnikowe	Opady

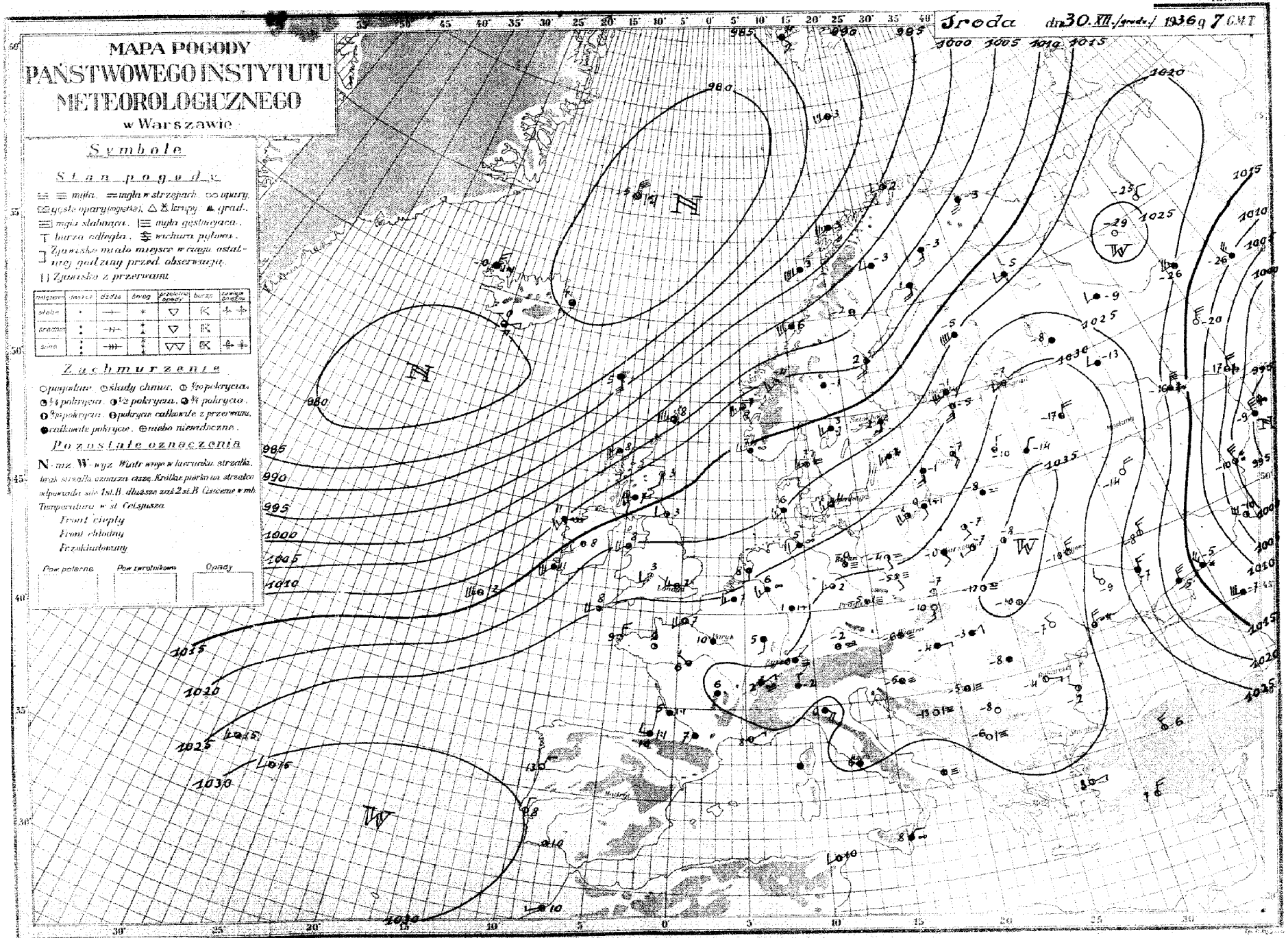

D. P. I. M. Nr. 1337. 11.VIII.36. (98.000 i 300 do kreśl.

Nazwa stacji		Dn. 29.XII. (wtorek) 13 gmt.						Dn. 29.XII. (wtorek) 18 gmt.						Dn. 30.XII. (środa) 1936 r. 7 gmt.							Szata śnieżna		Stan lód.	Uwagi
		J.J.C_L	C_M	wwVhN$_L$	DDFWN	BBBTT	UC$_H$abb	$C_L C_M$	wwVhN$_L$	DDFWN	BBBTT	UC$_H$abb	RRMME	J.J.C_L	C_M	wwVhN$_L$	DDFWN	BBBTT	UC$_H$abb	RRmmE	Grubość warstwy w cm	Świeżo spadły śnieg		
Gdynia	563		5X	03738	00028	26304	8X401	5X	03748	18228	26903	8X301	00041	51		01743	18424	26701	80702	00011				
Grudziądz	568		5X	22537	24247	26903	9X301	5X	05538	20228	27902	9X301	94030	5X		03638	18328	29301	9X302	00001				
Bydgoszcz	560		5X	52528	26148	26902	9X501	5X	03628	00048	27801	9X301	94021	5X		05528	16218	29250	9X301	00510				
Toruń	569		5X	56428	00048	27902	9X301	5X	05528	00048	28701	9X300	91030	5X		03538	16328	30000	9X201	00501				
Poznań	551		50	01653	18103	27401	70301	5X	03648	18228	27551	8X401	00030	50		04544	14104	29654	9X303	00540				
Kalisz	573		87	26664	18135	27001	73300	00	00790	20100	28052	80303	00011	46		02664	12215	30053	78305	00544				
Katowice	109		XX	48209	00039	28353	9X604	5X	08428	00038	30154	9X307	00534	XX		46209	00039	32657	9X303	00574	01			
Kraków	556		05	02590	00035	28851	8X501	58	05555	00027	30053	9X302	00514	05		05590	00002	33057	90403	00588	ślad			
Cieszyn	78		00	05790	00000	27504	50804	00	04590	00000	30153	90303	00064	00		05790	14200	33156	50302	00604				
Zakopane	561		00	01890	00003	06903	61604	00	00890	00000	07956	90104	00049	00		00890	16200	10360	90406	00619	32			
Huta Cieszen.	75		00	01890	20214	00752	56401	00	02X90	22210	01553	40103	00009	00		01890	20201	04051	45303	00549	72			
Mława	705		5X	02428	00028	27102	9X401	5X	03428	00028	28501	9X104	91022	5X		42648	16338	30400	9X102	00512				
Płock	706		8X	02637	24127	26302	9X901	5X	13638	00028	27801	9X304	91022	51		03638	16228	29950	9X101	00502				
Warszawa	552		5X	03638	26348	26902	9X300	5X	03638	26348	28502	9X401	01021	5X		03638	14248	31350	9X302	97511				
Łódź	554		6X	03638	22228	27701	9X300	5X	03638	22128	29000	9X301	91010	6X		03638	16328	31551	9X302	00510				
Dęblin	566		6X	03738	26248	26702	9X403	5X	03648	26258	28601	9X403	01021	5X		05548	14228	32751	9X405	00540				
Lublin	555		5X	02646	28266	26901	9X305	5X	08428	28168	28601	9X304	92011	5X		03648	12208	34254	9X309	00550				
Kielce	559		6X	03628	26248	27450	9X300	6X	03528	00028	29050	8X303	97008	60		01631	12111	32754	90305	00548	14	03		
Wilno	553		00	00790	32310	25352	70305	00	00690	32200	28756	90309	00014	03		04490	00008	32658	97305	00604				
Suwałki	562		01	01690	32103	26450	70305	00	00690	00000	29154	9X305	00024	01		02690	12115	32458	82302	00604				
Lida	571		00	00890	28300	25351	70308	00	00690	00000	29155	80312	00014	03		05590	00014	33960	90303	00574				
Grodno	76		00	01790	30201	25950	72301	00	00590	30200	28954	9X304	00540	00		01690	00004	32757	98300	00580				
Białystok	570		00	00790	32200	26601	70305	00	00690	00000	28952	80305	00024	03		02690	14204	33357	82304	00574				
Leśna	703		00	00790	30200	24152	60205	00	00590	00000	27858	90309	00026	05		02590	00016	34663	96306	00646				
Brześć n/B.	565		10	01752	32203	25601	75402	00	00790	00000	29053	90305	00020	03		02690	20104	34357	84305	00583				
Pińsk	564		00	00790	28400	23450	50303	00	00790	00000	27754	60307	00013	07		02790	00004	35358	73308	00594				
Łuck	574		00	00790	30300	25000	60404	00	00790	30200	28353	70105	00018	05		01690	12203	36460	94309	00618	01			
Przemyśl	79		6X	03838	26228	27850	9X501	6X	05638	26128	29551	9X301	00008	5X		45338	00038	34754	9X306	00578	08			
Lwów	558		5X	08418	28358	25351	9X301	5X	08437	28327	28351	9X304	93508	04		45290	00033	35562	70305	00658	12			
Tarnopol	557		50	02653	28213	94550	80302	00	00690	28400	27454	70308	97008	00		45110	28101	36364	72307	00658				

Spostrzeżenia aerologiczne

Pilotaże

Nazwa stacji	Godz.	200 m.	500 m.	1000 m.	1500 m.	2000 m.	3000 m.	4000 m.	5000 m.	6000 m.	7000 m.	Uwagi
Kraków 29.XII	17	-	NE2									
Warszawa 30.XII	7	SSE4										
Poznań -"-	7	SSE5	S5	S6								
Białystok -"-	7	SSE5	S6	WSW2	W3							
Wilno -"-	7	SSW4	SSW3	WSW2	W4	NNW6	NNW8	NNW10				
Kraków -"-	8	E2	W4	WNW3	WNW2							

Sondaże

Nazwa stacji	Wysokość m	Ciśnienie mm	Temp.	Wilgotn.	Nazwa stacji	Wysokość m	Ciśnienie mm	Temp.	Wilgotn.	Uwagi

Stan atmosfery w dniu 30 grudnia:

Depresja barometryczna ze środkiem nad morzem Norweskim ogarnia swym wpływem Skandynawię, Anglię i Islandię; druga nad wschodnią Rosją. Pozostałe obszary Europy pokrywa rozległy wyż barometryczny.

W Polsce - dość pogodnie, na południu mglisto. Temperatura od 0° do -15°.

Przewidywany przebieg pogody w dniu 31 grudnia:

Pomorze i Wielkopolska - naogół chmurno z przejaśnieniami. Temperatura w pobliżu 0°. Słabe wiatry zachodnie.

Pozostałe dzielnice - po chmurnym lub miejscami mglistym ranku, w ciągu dnia dość pogodnie. Umiarkowany, w górach dość silny mróz. Słabe wiatry miejscowe.


Nr 366
Czwartek dn. 31 XII /grudzień/ 1936 g. 7 GMT
MAPA POGODY
PAŃSTWOWEGO INSTYTUTU
METEOROLOGICZNEGO
w Warszawie
Symbole
Stan pogody
mgła. mgła w strzępach. opary.
gęste opary (ogniska). krupy. grad.
mgła słabnąca. mgła gęstniejąca.
burza odległa. wichura pyłowa.
Zjawisko miało miejsce w ciągu ostatniej godziny przed obserwacją.
Zjawisko z przerwami
natężenie
deszcz
dżdżu
śnieg
przelotne opady
burza
zawieje śnieżne
słabe
średnie
silne
Zachmurzenie
pogodnie. ślady chmur. 1/10 pokrycia.
1/4 pokrycia. 1/2 pokrycia. 3/4 pokrycia.
9/10 pokrycia. pokrycie całkowite z przerwami.
całkowite pokrycie. niebo niewidoczne.
Pozostałe oznaczenia
N - niż. W - wyż. Wiatr wieje w kierunku strzałki, brak strzałki oznacza ciszę. Krótkie piórko na strzałce odpowiada sile 1 st. B, dłuższe zaś 2 st. B. Ciśnienie w mb. Temperatura w st. Celsjusza
Front ciepły
Front chłodny
Frzokludowany
Pow. polarne
Pow. zwrotnikowa
Opady
N
W
1000
1005
1010
1015
1020
1025
1035
1040
985
990
995
1000
1005
1010
1015
1020
1025
1035
1040

Nazwa stacji	30.XII.(środa)					30.XII.(...)						[illegible]artek) 1936r.								Uwagi
Gdynia	52	61544	18318	27102	8X401	5X	03648	[illegible]	[illegible]	[illegible]	[illegible]	[illegible]	[illegible]	[illegible]	28205	9X201	00021			
[illegible]	5X	03638	18428	29701	8X400	6X	62538	[illegible]	[illegible]	[illegible]	[illegible]	[illegible]	[illegible]	[illegible]	30303	9X301	02001			
Bydgoszcz	5X	47328	20218	29750	9X101	XX	57109	20139	[illegible]	[illegible]	[illegible]	[illegible]	[illegible]	[illegible]	31302	9X101	02000			
Toruń	6X	57338	18228	30750	9X300	6X	57338	20248	[illegible]	[illegible]	[illegible]	5X	[illegible]	[illegible]	32002	9X307	93500			
Poznań	5X	04528	20128	30150	9X300	5X	04528	18128	[illegible]	[illegible]	[illegible]	5X	[illegible]	[illegible]	32001	0X301	00000			
Kalisz	XX	482X9	14239	30450	8X300	XX	48209	00039	31500	[illegible]	[illegible]	XX	[illegible]	[illegible]	32203	9X405	97002			
Katowice	00	05590	20100	32300	80401	5X	03648	22208	34153	[illegible]	[illegible]	5X	[illegible]	[illegible]	35352	9X202	00554	01		
Kraków	00	05590	00000	33152	80400	00	08490	00000	34154	[illegible]	[illegible]	58	[illegible]	[illegible]	35852	9X401	00564	ślad		
Rzeszów	00	04690	14201	32404	59401	00	04590	14000	35352	[illegible]	[illegible]	5X	[illegible]	[illegible]	36852	9X302	00551			
Zakopane	00	00990	20200	10302	50402	00	00890	16200	12060	[illegible]	[illegible]	00	[illegible]	[illegible]	13761	90404	00629	32		
Hala Gąsienicowa	00	00890	20200	05251	30404	00	00X90	20200	06350	[illegible]	[illegible]	00	[illegible]	[illegible]	06054	40000	00579	71		
Mława	5X	03638	16328	30900	9X400	5X	03538	20328	30409	[illegible]	[illegible]	6X	[illegible]	[illegible]	31101	9X401	97512			
Płock	5X	05538	16228	30301	9X001	5X	03538	16128	30306	[illegible]	[illegible]	5X	[illegible]	[illegible]	30902	9X302	01502			
Warszawa?	4X	02746	16226	31402	8X903	50	01643	16323	31751	[illegible]	[illegible]	XX	[illegible]	[illegible]	31803	9X403	95501			
Łódź	00	00790	18300	31002	80300	5X	03648	18228	31800	[illegible]	[illegible]	XX	[illegible]	[illegible]	33001	9X303	00000			
[illegible]	8X	02746	14226	32651	8X502	50	01643	00013	32753	90300	00024	5X	[illegible]	[illegible]	22501	9X401	92551			
Lublin	5X	03538	16238	33853	9X300	5X	03438	16128	34154	9X702	00004	5X	[illegible]	[illegible]	33150	9X301	92544			
[illegible]	00	00690	12130	32250	80501	00	00690	12100	[illegible]	80302	00008	6X	[illegible]	[illegible]	34151	9X401	00538	14		
Wilno	00	00790	20310	31154	70614	5X	037X8	18318	[illegible]	7X901	00534	5X	[illegible]	[illegible]	27300	9X803	93523			
Suwałki	51	02644	18216	30652	8X804	5X	03548	51428	[illegible]	9X801	00524	5X	45138	55338	29100	9X302	00524			
Lida	04	01790	18202	32954	61503	52	02545	18216	[illegible]	80803	00544	XX	48209	20239	28751	9X803	00544			
Grodno	03	01690	16202	31152	70801	6X	03548	20318	[illegible]	9X300	00510	5X	03538	20228	29300	9X301	00520			
Białystok	00	00790	14200	3215?	80804	5X	03648	16218	[illegible]	9X802	00514	XX	46109	20139	30900	9X402	92524			
Łuniniec?	00	01690	00013	33355	78603	00	00690	00000	[illegible]	90803	00546	XX	44309	20239	29852	9X801	97536			
Brześć n/B	00	00790	16200	33151	86602	5X	03768	16228	[illegible]	8X801	00514	XX	44309	20139	31850	9X401	00544			
Pińsk	00	01790	18203	35154	61302	00	00790	00000	[illegible]	80803	00544	5X	03628	22368	31553	9X802	97604	01	01	
[illegible]	00	01790	12212	36455	76404	00	01790	12101	[illegible]	95909	00558	5X	03438	22328	34153	9X302	00608	01		
Przemyśl	50	08425	16135	35053	90001	00	47090	00030	[illegible]	90301	00518	5X	03838	22128	35851	9X300	00628	08		
Lwów	XX	48109	00039	34755	9X301	00	47190	[illegible]	[illegible]	80601	00528	5X	03528	00048	35456	9X300	00658	12		
Tarnopol	00	01690	16103	36254	75300	00	04590	[illegible]	37061	80300	00548	6X	05548	00028	38357	8X802	00628			

Nazwa stacji					
Kraków 30.XII	7	-	W7	W8	WNW6
Katowice 31.XII	7	WSW3	WSW3		
Kraków -"-	8	-	W9	WNW7	
Gdynia -"-	8	W9	W13	W9	

w dniu 31 grudnia:

Anglia, Skandynawia, kraje Bałtyckie oraz Rosja północna i środkowa znajdują się pod wpływem trzech depresyj barometr[illegible]ch środki zalegają: morze Północne, zachodni Atlantyk i Ro[illegible] pozostałe obszary Europy pokrywa wyż barometryczny.

W Polsce [illegible]

w dniu 1 stycznia 1937r.:

Naogół chmurno i mglisto z niewielkimi gdzieniegdzie przejaśnieniami. Po nocnych przymrozkach w ciągu dnia temperatura kilka stopni powyżej 0. W Małopolsce wschodniej i w górach mroźno. Słabe, a na wybrzeżu umiarkowane wiatry z kierunków południowo-zachodnich.